



KABUPATEN TAPIN DALAM ANGKA

Tapin Regency in Figures

2021



BADAN PUSAT STATISTIK
KABUPATEN TAPIN
BPS-STATISTICS of TAPIN REGENCY



KABUPATEN TAPIN DALAM ANGKA

Tapin Regency in Figures

2021

KABUPATEN TAPIN DALAM ANGKA
Tapin Regency in Figures
2021

ISSN: 0215-6814

No. Publikasi/*Publication Number*: 63050.2102

Katalog /*Catalog*: 1102001.6305

Ukuran Buku/*Book Size*: 14,8 cm x 21 cm

Jumlah Halaman/*Number of Pages* : xlvii +450 hal/*pages*

Naskah/*Manuscript*:

BPS Kabupaten Tapin

BPS-Statistics of Tapin Regency

Penyunting/*Editor*:

BPS Kabupaten Tapin

BPS-Statistics of Tapin Regency

Desain Kover/*Cover Design*:

BPS Kabupaten Tapin

BPS-Statistics of Tapin Regency

Ilustrasi Kover/*Cover Illustration*:

Sensus Penduduk 2020 Kabupaten Tapin/*Census Population 2020 in Tapin Regency*

Diterbitkan oleh/*Published by*:

©BPS Kabupaten Tapin/*BPS-Statistics of Tapin Regency*

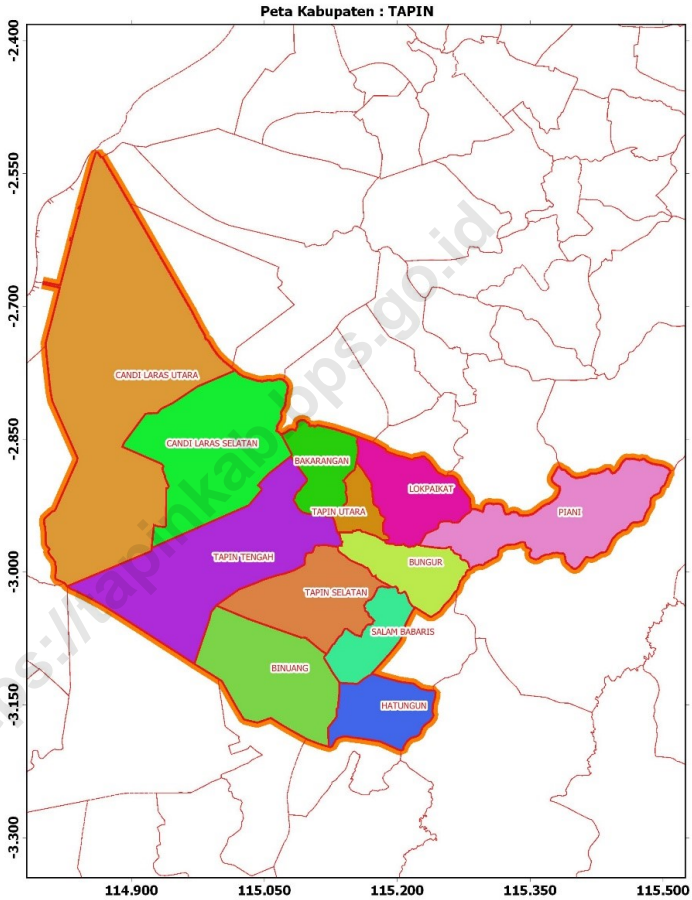
Dicetak oleh/*Printed by*:

CV. KBM Banjarbaru

Dilarang mengumumkan, mendistribusikan, mengomunikasikan, dan/atau menggandakan sebagian atau seluruh isi buku ini untuk tujuan komersil tanpa izin tertulis dari Badan Pusat Statistik.

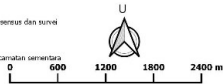
Prohibited to announce, distribute, communicate, and/or copy part or all of this book for commercial purpose without permission from BPS-Statistics Indonesia.

PETA WILAYAH KABUPATEN TAPIN MAP OF TAPIN REGENCY



Keterangan:
 *1) Sistem indikator untuk kepentingan persepsi dan survei
 Badan Pusat Statistik (BPS)

Sumber:
 1. Peta Wilayah Kabupaten dan Kecamatan Kecamatan (Badan Pusat Statistik)



Legenda :

- : Batas Kabupaten
- : Batas Kecamatan



BADAN PUSAT STATISTIK

KEPALA BPS KABUPATEN TAPIN
CHIEF STATISTICIAN OF TAPIN REGENCY



H. MASFIAN NOOR, SST



KATA PENGANTAR

Kabupaten Tapin Dalam Angka 2021 adalah publikasi yang diterbitkan oleh Badan Pusat Statistik (BPS) Kabupaten Tapin. Publikasi ini merupakan lanjutan dari publikasi sebelumnya yang menyajikan beragam jenis data yang bersumber dari BPS dan institusi lain di lingkup Kabupaten Tapin

Publikasi ini memuat gambaran umum tentang keadaan geografi dan iklim, pemerintahan, penduduk dan tenaga kerja, sosial, pertanian, industri, listrik, air minum, perdagangan, transportasi, hotel, pariwisata, dan keuangan. Setiap jenis statistik yang disajikan disertai dengan penjelasan teknis agar mempermudah pemanfaatan data.

Apresiasi dan ucapan terima kasih yang sebesar-besarnya kami sampaikan kepada Pemerintah Daerah Kabupaten Tapin, dinas/instansi/BUMN/ BUMD dan perusahaan swasta atas dukungan dan pemberian data untuk keperluan penyusunan publikasi ini. Semoga publikasi ini dapat bermanfaat bagi pengguna untuk berbagai keperluan seperti mendukung perencanaan pembangunan daerah. Dari sisi waktu penyediaan data ini berguna untuk memperbaharui secara cepat dan tepat dalam menentukan kebijakan yang akan diambil. Kami mengharapkan tanggapan dan saran dari para pengguna publikasi ini untuk penyempurnaan pada edisi yang akan datang.

Rantau, Februari 2021
Kepala BPS
Kabupaten Tapin

MASFIAN NOOR, SST



PREFACE

Tapin Regency in Figures 2021 is publication of BPS - Statistics of Tapin Regency. This Publication is continuation of previous publications which present various types of data sourced from BPS and other institution on Tapin Regency.

This publication contains an overview of geographical and climatic conditions, government, population and labor, social, agriculture, industry, electricity, drinking water, trade, transportation, hotels, tourism and finance. Every types of statistics presented are accompanied by technical explanations to facilitate data utilization.

Our deepest appreciation and gratitude goes to the Tapin District Government, local offices / agencies / BUMN / BUMD and private companies for supporting and providing data for the purposes of preparing this publication. Hopefully this publication can be useful for users for various purposes such as supporting regional development planning. In terms of time, this data provision is useful for updating quickly and precisely in determining the policy to be taken. We look forward to your comments and suggestions from users of this publication for improvements in future editions.

Rantau , February 2021
Chief Statistician of
Tapin Regency

MASFIAN NOOR, SST

DAFTAR ISI / CONTENTS

	Halaman <i>Page</i>
Kata Pengantar/ <i>Preface</i>	vii
Daftar Isi/ <i>Contents</i>	ix
Daftar Tabel/ <i>List of Tables</i>	xxxviii
Daftar Gambar/ <i>List of Figures</i>	xxxix
Daftar Singkatan/ <i>List of Abbreviations</i>	xliii
Statistik Kunci/ <i>Key Statistics</i>	xlv
1. Geografi dan Iklim/ <i>Geography and Climate</i>	1
2. Pemerintahan/ <i>Government</i>	29
3. Penduduk dan Ketenagakerjaan/ <i>Population and Employment</i>	61
4. Sosial dan Kesejahteraan Rakyat/ <i>Social and Welfare</i>	91
5. Pertanian, Kehutanan, Peternakan, dan Perikanan/ <i>Agriculture, Forestry, Livestock, and Fishery</i>	227
6. Pertambangan dan Energi/ <i>Mining and Energy</i>	307
7. Industri Manufaktur/ <i>Manufacturing Industry</i>	329
9. Perbankan, Koperasi, dan Harga-Harga/ <i>Banking, Cooperative, dan Prices</i>	391
10. Pengeluaran Penduduk dan Konsumsi Makanan/ <i>Population Expenditure and Food Consumption</i>	403
11. Perdagangan/ <i>Trade</i>	411
12. Sistem Neraca Regional/ <i>System of Regional Accounts</i>	421
13. Perbandingan Antar Kabupaten/Kota/ <i>Regency/Municipal Comparison</i>	443

DAFTAR TABEL/LIST OF TABLES

	Halaman <i>Page</i>
1. GEOGRAFI DAN IKLIM/GEOGRAPHY AND CLIMATE	
1.1 KEADAAN GEOGRAFI	
 GEOGRAPHY CONDITION	
1.1.1 Luas Daerah dan Jumlah Pulau Menurut Kecamatan di Kabupaten Tapin, 2020	8
<i>Total Area and Number of Islands by Subdistrict in Tapin Regency, 2020.....</i>	8
1.1.2 Tinggi Wilayah di Atas Permukaan Laut (DPL Menurut Kecamatan di Kabupaten Tapin, 2020	10
<i>Height Above Mean Sea Level (AMSL) by Sub-District in Tapin Regency, 2020.....</i>	10
1.1.3 Jarak dari Ibukota Kecamatan ke Ibukota Kabupaten Tapin (km), 2020	11
<i>Distance to Regency Capital by Sub District in Tapin Regency (km), 2020.....</i>	11
1.1.4 Luas Wilayah Kecamatan Menurut Kelas Ketinggian dari Permukaan Laut di Kabupaten Tapin (Ha), 2020	12
<i>The Area of Sub District by Altitude Clas in Tapin Regency (Ha), 2020....</i>	12
1.1.5 Luas Wilayah Kecamatan Menurut Kelas Ketinggian dari Permukaan Laut di Kabupaten Tapin (Ha), 2020	13
<i>The Area of Sub District by Altitude Clas in Tapin Regency (Ha), 2020....</i>	13
1.2 IKLIM	14
 CLIMATE	14
1.2.1 Rata-Rata Suhu dan Kelembaban Udara Menurut Bulan di Kabupaten Tapin, 2020	14
<i>Average Temperature and Humidity by Month in Tapin Regency, 2020.</i>	14
1.2.2 Rata-Rata Penyinaran Matahari Menurut Bulan di Kabupaten Tapin, 2020	15
<i>Average Duration of Sunshine by Month in Tapin Regency, 2020.....</i>	15
1.2.3 Banyaknya Curah Hujan dan Hari Hujan Matahari Menurut Bulan di Kabupaten Tapin, 2020	16

	Halaman Page
	16
1.2.4 Banyaknya Curah Hujan dan Hari Hujan Matahari Menurut Bulan di Kecamatan Binuang, 2020	17
<i>Number of Rainfall and Rainy Days by Month in Hatungun Sub-District, 2020.....</i>	17
1.2.5 Banyaknya Curah Hujan dan Hari Hujan Matahari Menurut Bulan di Kecamatan Hatungun, 2020	18
<i>Number of Rainfall and Rainy Days by Month in Hatungun Sub-District, 2020.....</i>	18
1.2.6 Banyaknya Curah Hujan dan Hari Hujan Matahari Menurut Bulan di Kecamatan Tapin Selatan, 2020	19
<i>Number of Rainfall and Rainy Days by Month in Tapin Selatan Sub-District, 2020.....</i>	19
1.2.7 Banyaknya Curah Hujan dan Hari Hujan Matahari Menurut Bulan di Kecamatan Salam Babaris, 2020.....	20
<i>Number of Rainfall and Rainy Days by Month in Salam Babaris Sub-District, 2020.....</i>	20
1.2.8 Banyaknya Curah Hujan dan Hari Hujan Matahari Menurut Bulan di Kecamatan Tapin Tengah, 2020	21
<i>Number of Rainfall and Rainy Days by Month in Tapin Tengah Sub-District, 2020.....</i>	21
1.2.9 Banyaknya Curah Hujan dan Hari Hujan Matahari Menurut Bulan di Kecamatan Bungur, 2020	22
<i>Number of Rainfall and Rainy Days by Month in Bungur Sub-District, 2020.....</i>	22
1.2.10 Banyaknya Curah Hujan dan Hari Hujan Matahari Menurut Bulan di Kecamatan Piani, 2020	22
<i>Number of Rainfall and Rainy Days by Month in Piani Sub-District, 2020.....</i>	23
1.2.11 Banyaknya Curah Hujan dan Hari Hujan Matahari Menurut Bulan di Kecamatan Lokpaikat, 2020	24
<i>Number of Rainfall and Rainy Days by Month in Lokpaikat Sub-District, 2020.....</i>	24
1.2.12 Banyaknya Curah Hujan dan Hari Hujan Matahari Menurut Bulan di Kecamatan Tapin Utara, 2020.....	25
<i>Number of Rainfall and Rainy Days by Month in Tapin Utara Sub-</i>	

	Halaman Page
<i>District, 2020</i>	25
1.2.13 Banyaknya Curah Hujan dan Hari Hujan Matahari Menurut Bulan di Kecamatan Bakarangan 2020.....	26
<i>Number of Rainfall and Rainy Days by Month in Bakarangan Sub-District, 2020</i>	26
1.2.14 Banyaknya Curah Hujan dan Hari Hujan Matahari Menurut Bulan di Kecamatan Candi Laras Selatan 2020.....	27
<i>Number of Rainfall and Rainy Days by Month in Candi Laras Selatan Sub-District, 2020</i>	27
1.2.15 Banyaknya Curah Hujan dan Hari Hujan Matahari Menurut Bulan di Kecamatan Candi Laras Utara 2020.....	28
<i>Number of Rainfall and Rainy Days by Month in Candi Laras Utara Sub-District, 2020</i>	28
2. PEMERINTAHAN/GOVERNMENT	29
2.1 WILAYAH ADMINISTRATIF	34
ADMINISTRATIVE AREA	34
2.1.1 Jumlah Kelurahan di Kabupaten Tapin Menurut Kecamatan di Kabupaten Tapin, 2016-2020.....	34
<i>Number of Kelurahan in Tapin Regency by Subdistrict in Tapin Regency, 2016-2020</i>	34
2.1.2 Jumlah Desa ¹ di Kabupaten Tapin Menurut Kecamatan di Kabupaten Tapin, 2016-2020.....	35
<i>Number of Villages¹ in Tapin Regency by Subdistrict in Tapin Regency, 2016-2020</i>	35
2.1.3 Besarnya Uang Pemasukan Negara dari Pemberian Hak atas Tanah oleh Kantor Pertanahan Menurut Kecamatan di Kabupaten Tapin, 2020	36
<i>Number of Government Revenue Given by Land Office by Sub District in Tapin Regency, 2020</i>	36
2.1.4 Jumlah Surat Keputusan Menurut Hak Atas Tanah dan Kecamatan di Kabupaten Tapin, 2020.....	37
<i>Number of Certificates by Sub District and Kinds of Certificates in Tapin Regency, 2020</i>	37
2.1.5 Jumlah Luas Tanah Menurut Surat Keputusan Menurut Hak Atas Tanah Kantor Pertanahan di Kabupaten Tapin, 2020	38
<i>Area by Certificates and Sub District in Tapin Regency, 2020</i>	38

	Halaman Page
2.2 DEWAN PERWAKILAN RAKYAT DAERAH	39
REGIONAL HOUSE OF REPRESENTATIVE	39
2.2.1 Jumlah Anggota Dewan Perwakilan Rakyat Daerah Menurut Partai Politik dan jenis Kelamin di Kabupaten Tapin, 2020	39
<i>Number of Members of The Regional House of Representatives by Political Parties and Sex in Tapin, 2020.....</i>	39
2.2.2 Banyaknya Produk Dewan Perwakilan Rakyat Daerah di Kabupaten Tapin, 2020	40
<i>Number of Product Regional Legislative Council Tapin Regency, 2020..</i>	40
2.2.3 Banyaknya Rapat, Sidang, Kunjungan Kerja, dan Dengar Pendapat di Kabupaten Tapin, 2020	41
<i>Number of Meeting, and Hearing of Regional Legislative Council Tapin Regency, 2020.....</i>	41
2.3 SUMBER DAYA MANUSIA.....	43
HUMAN RESOURCES	43
2.3.1 Jumlah Pegawai Negeri Sipil Menurut Jabatan dan Jenis Kelamin di Kabupaten Tapin, Desember 2019 dan Desember 2020.....	43
<i>Number of Civil Servants by Occupation and Sex in Tapin Regency, Desember 2019 dan Desember 2020.....</i>	43
2.3.2 Jumlah Pegawai Negeri Sipil Menurut Tingkat Pendidikan dan Jenis Kelamin di Kabupaten Tapin Desember 2019 dan Desember 2020	45
<i>Number of Civil Servants by Educational Level and Sex December 2019 and December 2020</i>	45
2.3.3 Jumlah Pegawai Negeri Sipil Menurut Tingkat Kepangkatan dan Jenis Kelamin Desember 2019 dan Desember 2020.....	47
<i>Number of Civil Servants by Hierarchy and Sex, December 2019 and December 2020.....</i>	47
2.3.4 Banyaknya Pegawai Negeri Sipil Instansi Vertikal/Pusat Menurut Tingkat Pendidikan di Kabupaten Tapin, 2020	49
<i>Number of Civil Servant in Vertical/Central Institutions by Education in Tapin Regency, 2020.....</i>	49
2.3.5 Banyaknya Pegawai Negeri Sipil Instansi Vertikal/Pusat Menurut Golongan di Kabupaten Tapin, 2020	50
<i>Number of Civil Servant in Vertical/Central Institutions by Level in</i>	

	Halaman Page
<i>Tapin Regency, 2020</i>	50
2.3.6 Jumlah Kekuatan Satpol PP dan Pemadam Kebakaran di Kabupaten Tapin, 2020	51
<i>Number of Municipal Police and Firefighter in Tapin Regency, 2020</i>	51
2.4 KEUANGAN PEMERINTAH	52
GOVERNMENT FINANCE	52
2.4.1 Realisasi Pendapatan Pemerintah Kabupaten Tapin Menurut Jenis Pendapatan (ribu rupiah), 2017–2020	52
<i>Actual Tapin Regency Government Revenues by Kind of Revenues (thousand rupiahs), 2017–2020</i>	52
2.4.2 Realisasi Belanja Pemerintah Kabupaten Tapin Menurut Jenis Belanja (ribu rupiah), 2017–2020	54
<i>Actual Tapin Regency Government Expenditures by Kind of Expenditures (thousand rupiahs), 2017–2020</i>	54
2.4.3 Alokasi Dana Desa di Kabupaten Tapin, 2020	56
<i>Village Fund Allocation in Tapin Regency, 2020</i>	56
2.4.4 Dana Desa di Kabupaten Tapin Menurut Kecamatan, 2020.....	57
<i>Village Fund in Tapin Regency by Sub District, 2020</i>	57
2.4.5 Bagi Hasil Pajak dan Retribusi Daerah Kepada Pemerintah di Kabupaten Tapin Menurut Kecamatan, 2020	58
<i>Share of Taxes and Levies to Government in Tapin Regency by Sub District, 2020</i>	58
2.4.6 Pendapatan Asli Desa (PADes) di Kabupaten Tapin Menurut Kecamatan, 2020.....	59
<i>Vilages Real Revenue in Tapin Regency by Sub District, 2020</i>	59
3. PENDUDUK DAN KETENAGAKERJAAN/POPULATION AND EMPLOYMENT	61
3.1 PENDUDUK.....	68
POPULATION.....	68
3.1.1 Penduduk, Laju Pertumbuhan Penduduk, Distribusi Persentase Penduduk, Kepadatan Penduduk, Rasio Jenis Kelamin Penduduk Menurut Kecamatan di Kabupaten Tapin, 2010 dan 2020.....	68
<i>Population, Population Growth Rate, Percentage Distribution of Population, Population Density, and Population Sex Ratio by</i>	

	Halaman Page
<i>Subdistrict in Tapin Regency, 2010 and 2020</i>	68
3.1.2 Jumlah Penduduk Kelamin Penduduk Menurut Kelompok Umur dan Jenis Kelamin di Kabupaten Tapin, 2020	71
<i>Population by Age Groups and Gender in Tapin Regency, 2020</i>	71
3.1.3 Penerbitan Akte Kelahiran Menurut Jenis Akte Kelahiran dan Bulan di Kabupaten Tapin, 2020	72
<i>Birth Certificate Published by Months and Types of Birth Certificate in Tapin Regency, 2020</i>	72
3.1.4 Penerbitan Akte Kelahiran Menurut Jenis Akte Kelahiran dan Kecamatan di Kabupaten Tapin, 2020.....	73
<i>Birth Certificate Published by Types of Birth Certificate and Sub District in Tapin Regency, 2020</i>	73
3.1.5 Penerbitan Akte Menurut Bulan dan Jenis Akte di Kabupaten Tapin, 2020	74
<i>Certificate Published by Months and Types of Certificate in Tapin Regency, 2020</i>	74
3.1.6 Penerbitan Akte Kelahiran Menurut Bulan dan Jenis Akte di Kabupaten Tapin, 2020	75
<i>Birth Certificate Published by Month and Types of Birth Certificate in Tapin Regency, 2020</i>	75
3.1.7 Penerbitan Akte Kelahiran Menurut Kecamatan dan Jenis Kelamin di Kabupaten Tapin, 2020	76
<i>Birth Certificate Published by Sub-District and Gender in Tapin Regency, 2020</i>	76
3.1.8 Penerbitan Akte Kelahiran Menurut Bulan dan Jenis Kelamin di Kabupaten Tapin, 2020	77
<i>Birth Certificate Published by Months and Gender in Tapin Regency, 2020</i>	77
3.2 KETENAGAKERJAAN	78
EMPLOYMENT	78
3.2.1 Jumlah Penduduk Berumur 15 Tahun Ke Atas Menurut Jenis Kegiatan Selama Seminggu yang Lalu dan jenis Kelamin di Kabupaten Tapin, 2020	78
<i>Population Aged 15 Years and Over by Type of Activity during the Previous Week and Sex in Tapin, 2020</i>	78

3.2.2	Penduduk Berumur 15 Tahun ke Atas Menurut Pendidikan Tertinggi yang Ditamatkan dan Jenis Kegiatan Selama Seminggu yang Lalu di Kabupaten Tapin, 2020.....	79
	<i>Population 15 Years of Age and Over by Educational Attainment and Type of Activity During the Previous Week in Tapin Regency, 2020</i>	79
3.2.3	Penduduk Berumur 15 Tahun Ke Atas yang Bekerja Selama Seminggu yang Lalu Menurut Status Pekerjaan Utama dan Jenis Kelamin di Kabupaten Tapin, 2020.....	81
	<i>Population 15 Years of Age and Over who Worked During The Previous Week by Main Employment Status and Sex in Tapin Regency, 2020.....</i>	81
3.2.4	Jumlah Penduduk Menurut Lapangan Usaha Utama di Kabupaten Tapin, 2019-2020.....	82
	<i>Population by Main Industry in Tapin Regency, 2019-2020.....</i>	82
3.2.6	Jumlah Penduduk Berumur 15 Tahun Ke Atas yang Bekerja Selama Seminggu yang Lalu Menurut Jumlah Jam Kerja Seluruhnya dan Sektor Pekerjaan di Kabupaten Tapin, 2020.....	83
	<i>Population Aged 15 Years and Over Who Worked During the Previous Week by Total Working Hours and Sector in Tapin Regency, 2020.....</i>	83
3.2.7	Jumlah Penduduk Berumur 15 Tahun Ke Atas yang Bekerja Selama Seminggu yang Lalu Menurut Jumlah Jam Kerja Pada Pekerjaan Utama dan Sektor Pekerjaan di Kabupaten Tapin, 2020	84
	<i>Population Aged 15 Years and Over Who Worked During the Previous Week by Total Working Hours on Main Work and Sector in Tapin Regency, 2020.....</i>	84
3.2.8	Banyaknya Pencari Kerja yang Terdaftar Menurut Tingkat Pendidikan di Kabupaten Tapin, 2020.....	85
	<i>Number of Registered Job Seekers by Education in Tapin Regency, 2020.....</i>	85
3.2.9	Banyaknya Peserta Latihan Non Institusional BLK yang Dapat Dimonitor dan Ditempatkan Rantau, 2020	86
	<i>Number of Non Institutional Training Member Monitored and Placement of BLK Rantau, 2020.....</i>	86
3.2.10	Banyaknya Peserta Latihan Institusional BLK Rantau, 2020	87
	<i>Number of Institutional Training Member of BLK Rantau, 2020.....</i>	87
3.2.11	Banyaknya Peserta Latihan Institusional BLK yang Dapat	

	Halaman Page
Dimonitor dan Ditempatkan Rantau, 2020	88
<i>Number of Institutional Training Member Monitored and Placement of BLK Rantau, 2020.....</i>	<i>88</i>
3.2.12 Upah Minimum Regional (UMR) di Kabupaten Tapin, 2019 dan 2020	89
<i>Regional Minimum Wages in Tapin Regency, 2019-2020</i>	<i>89</i>
3.2.13 Rata-Rata Kebutuhan Hidup Minimum Pekerja Lajang di Kabupaten Tapin, 2019 dan 2020	90
<i>Average of Minimum Life Requirements of Unmarried Workers in Tapin Regency, 2019-2020</i>	<i>90</i>
4. SOSIAL DAN KESEJAHTERAAN RAKYAT/SOCIAL AND WELFARE	91
4.1 PENDIDIKAN	104
EDUCATION	104
4.1.1 Jumlah Sekolah, Guru, dan Murid Taman Kanak-Kanak (TK) di Bawah Kementerian Pendidikan dan Kebudayaan di Kabupaten Tapin Menurut Kecamatan, 2019/2020 dan 2020/2021	104
<i>Number of Schools, Teachers, and Pupils in Kindergarten Under The Ministry of Education and Culture in Tapin Regency by Subdistrict, 2019/2020 and 2020/2021.....</i>	<i>104</i>
4.1.2 Jumlah Sekolah, Guru, dan Murid Raudatul Athfal (RA) di Bawah Kementerian Agama di Kabupaten Tapin Menurut Kecamatan, 2018/2019 dan 2019/2020	107
<i>Number of Schools, Teachers, and Students in Raudatul Athfal (RA) Under The Ministry of Religious Affairs in Tapin Regency by Subdistrict, 2018/2019 dan 2019/2020.....</i>	<i>107</i>
4.1.3 Jumlah Sekolah, Guru, dan Murid Sekolah Dasar (SD) di Bawah Kementerian Pendidikan dan Kebudayaan di Kabupaten Tapin Menurut Kecamatan, 2019/2020 dan 2020/2021	108
<i>Number of Schools, Teachers, and Pupils in Primary Schools Under The Ministry of Education and Culture in Tapin Regency by Subdistrict, 2019/2020 and 2020/2021.....</i>	<i>108</i>
4.1.4 Jumlah Sekolah, Guru, dan Murid Madrasah Ibtidaiyah (MI) di Bawah Kementerian Agama di Kabupaten Tapin Menurut Kecamatan, 2018/2019 dan 2019/2020.....	111

	<i>Number of Schools, Teachers, and Pupils in Madrasah Ibtidaiyah (MI) Under The Ministry of Religious Affairs in Tapin Regency by Subdistrict, 2018/2019 dan 2019/2020.....</i>	111
4.1.5	Jumlah Sekolah, Guru, dan Murid Sekolah Menengah Pertama (SMP) di Bawah Kementerian Pendidikan dan Kebudayaan di Kabupaten Tapin Menurut Kecamatan, 2019/2020 dan 2020/2021 .. <i>Number of Schools, Teachers, and Pupils in Lower Secondary Schools Under The Ministry of Education and Culture in Tapin Regency by Subdistrict, 2019/2020 and 2020/2021</i>	114
4.1.6	Jumlah Sekolah, Guru, dan Murid Madrasah Tsanawiyah (MTs) di Bawah Kementerian Agama di Kabupaten Tapin Menurut Kecamatan, 2018/2019 dan 2019/2020..... <i>Number of Schools, Teachers, and Pupils in Madrasah Tsanawiyah (MTs) Under The Ministry of Religious Affairs in Tapin Regency by Subdistrict, 2018/2019 dan 2019/2020.....</i>	117
4.1.7	Jumlah Sekolah, Guru, dan Murid Sekolah Menengah Atas (SMA) di Bawah Kementerian Pendidikan dan Kebudayaan di Kabupaten Tapin Menurut Kecamatan, 2019/2020 dan 2020/2021 .. <i>Number of Schools, Teachers, and Pupils in Upper Secondary Schools Under The Ministry of Education and Culture in Tapin Regency by Subdistrict, 2019/2020 and 2020/2021</i>	120
4.1.8	Jumlah Sekolah, Guru, dan Murid Sekolah Menengah Kejuruan (SMK) di Bawah Kementerian Pendidikan dan Kebudayaan di Kabupaten Tapin Menurut Kecamatan, 2019/2020 dan 2020/2021 .. <i>Number of Schools, Teachers, and Pupils in Vocational High Schools Under The Ministry of Education and Culture in Tapin Regency by Subdistrict, 2019/2020 and 2020/2021</i>	123
4.1.9	Jumlah Sekolah, Guru, dan Murid Madrasah Aliyah (MA) di Bawah Kementerian Agama di Kabupaten Tapin Menurut Kecamatan, 2018/2019 dan 2019/2020 .. <i>Number of Schools, Teachers, and Pupils in Madrasah Aliyah (MA) Under the Ministry of Religious Affairs in Tapin Regency by Subdistrict, 2018/2019 dan 2019/2020.....</i>	126
4.1.10	Jumlah Desa ¹ /Kelurahan yang Memiliki Fasilitas Sekolah di Kabupaten Tapin Menurut Kecamatan dan Tingkat Pendidikan,	126

	Halaman Page
2018-2020.....	129
<i>Number of Villages¹ Having Educational Facilities in Tapin Regency by Subdistrict and Educational Level, 2018-2020.....</i>	129
4.1.11 Angka Partisipasi Murni (APM) dan Angka Partisipasi Kasar (APK) Menurut Tingkat Pendidikan di kabupaten Tapin, 2020	134
<i>Net Enrolment Rate and Gross Enrolment Rate by Educational Level in Tapin Regency, 2020.....</i>	134
4.1.12 Persentase Penduduk Berumur 15 Tahun ke Atas Menurut Karakteristik dan Kemampuan Membaca dan Menulis di Kabupaten Tapin, 2018-2020.....	135
<i>Percentage of Literate People Aged 15 Years and Over by Sex and Expenditure Group in Tapin regency, 2018-2020.....</i>	135
4.1.13 Banyaknya Sekolah Negeri Menurut Tingkat Pendidikan di Kabupaten Tapin, 2020/2021	136
<i>Number of Public Schools by Studies Terrace in Tapin Regency, 2020/2021</i>	136
4.1.14 Banyaknya Sekolah Swasta Menurut Tingkat Pendidikan di Kabupaten Tapin, 2020/2021.....	137
<i>Number of Private Schools by Studies Terrace in Tapin Regency, 2020/2021</i>	137
4.2 KESEHATAN	138
HEALTH.....	138
4.2.1 Jumlah Desa ¹ /Kelurahan Yang Memiliki Sarana Kesehatan di Kabupaten Tapin Menurut Kecamatan dan Tingkat Pendidikan, 2018-2020.....	138
<i>Number of Villages¹ Having Health Facilities in Tapin Regency by Subdistrict and Educational Level, 2018-2020.....</i>	138
4.2.2 Jumlah Tenaga Kesehatan di Kabupaten Tapin Menurut Kecamatan, 2020.....	144
<i>Number of Medical Personnel in Tapin Regency by Subdistrict, 2020.....</i>	144
4.2.3 Jumlah Rumah Sakit Umum, Rumah Sakit Khusus, Puskesmas, Klinik Pratama, dan Posyandu Menurut Kecamatan di Kabupaten Tapin, 2019 dan 2020	146
<i>Number of General Hospital, Specialized Hospital, Public Health</i>	

	Halaman Page
<i>Center, Primary Clinic, and Integrated Health Post by Subdistrict in Tapin Regency, 2019 and 2020</i>	146
4.2.4 Pola Penyakit Terbanyak Pasien Rawat Inap RSUD Datu Sanggul di Kabupaten Tapin, 2020	149
<i>Pattern of Most Diseases Inpatient of Datu Sanggul Hospital in Tapin Regency, 2020</i>	149
4.2.5 Pola Penyakit Terbanyak Pasien Rawat Jalan RSUD Datu Sanggul di Kabupaten Tapin, 2020	150
<i>Pattern of Most Diseases Outpatient of Datu Sanggul Hospital in Tapin Regency, 2020</i>	150
4.2.6 Hasil Kegiatan Unit Pelayanan Rawat Inap RSUD Datu Sanggul di Kabupaten Tapin, 2020	151
<i>Activities Result of Inpatient Service Unit in Datu Sanggul Hospital in Tapin Regency, 2020</i>	151
4.2.7 Jumlah Pasien Rawat Inap Dirinci per Kecamatan di Kabupaten Tapin, 2020	152
<i>Number of Inpatients by Sub District in Tapin Regency, 2020</i>	152
4.2.8 Jumlah Kegiatan Unit Gawat Darurat/Kamar Terima RSUD Datu Sanggul di Kabupaten Tapin, 2020.....	154
<i>Number of Activities of Emergency Room in Datu Sanggul Hospital in Tapin Regency, 2020</i>	154
4.2.9 Tingkat Pemanfaatan Rawat Inap RSUD Datu Sanggul Menurut Bulan di Kabupaten Tapin, 2020.....	156
<i>Utilization Level of Inpatients in Datu Sanggul Hospital by Months in Tapin Regency, 2020</i>	156
4.2.10 Jumlah PUS dan Akseptor KB Aktif Dirinci Tiap Kecamatan di Kabupaten Tapin, 2020	157
<i>Number of PUS and Family Planning Acceptor by Su-District in Tapin Regency, 2020</i>	157
4.2.11 Jumlah Akseptor KB Baru Menurut Jenis Kontrasepsi di Kabupaten Tapin, 2020	160
<i>Number of Family Planning New Acceptor by Kind of Contraseption in Tapin Regency, 2020</i>	160
4.2.12 Banyaknya Klinik KB PKBD / Sub PKBD dan Petugas KB Tiap Kecamatan di Kabupaten Tapin, 2020.....	163

	<i>Number of Family Planning Clinics and Official by Sub District in Tapin Regency, 2020</i>	163
4.3	AGAMA	164
	RELIGION	164
4.3.1	Jumlah Penduduk Menurut Kecamatan dan Agama yang Dianut di Kabupaten Tapin, 2020	164
	<i>Population by Subdistrict and Religion in Tapin Regency, 2020</i>	164
4.3.2	Jumlah Tempat Peribadatan Menurut Kecamatan di Kabupaten Tapin, 2020	165
	<i>Number of Places of Worship by Subdistrict and Religion in Tapin Regency, 2020</i>	165
4.3.3	Banyaknya Nikah, Talak, Cerai, dan Rujuk Dirinci Menurut Kecamatan di Kabupaten Tapin, 2020.....	166
	<i>Number of Marriages, Divorces, Separations, Reconciliations by Sub District in Tapin Regency, 2020</i>	166
4.3.4	Banyaknya Jemaah Haji yang Berangkat ke Tanah Suci Mekkah Setiap Kecamatan di Kabupaten Tapin, 2020	167
	<i>Number of Group of Pilgrims Going to Mecca by Sub District in Tapin Regency, 2020</i>	167
4.3.5	Banyaknya Organisasi Remaja Masjid dan Majelis Taklim Menurut Kecamatan di Kabupaten Tapin, 2020.....	168
	<i>Number of Mosque Teenagers and Esteem Commite by Sub District di Kabupaten Tapin, 2020</i>	168
4.4	KRIMINALITAS	169
	CRIME	169
4.4.1	Banyaknya Peristiwa Kejahatan dan Pelanggaran yang Dilaporkan Menurut Jenis Kejahatan/Pelanggaran di Kabupaten Tapin, 2018-2020	169
	<i>Number of Crime and Offence Reported by Kind in Tapin Regency, 2018-2020</i>	169
4.4.2	Banyaknya Peristiwa Kejahatan dan Pelanggaran yang Diselesaikan Menurut Jenis Kejahatan/Pelanggaran di Kabupaten Tapin, 2018-2020.....	171
	<i>Number of Crime and Offence Settled by Type in Tapin Regency, 2018-2020</i>	171

4.4.3	Persentase Kejahatan dan Pelanggaran yang Diselesaikan Menurut Jenis Kejahatan/Pelanggaran di Kabupaten Tapin, 2018-2020	173
	<i>Percentage of Crime and Offence Settled by Kind in Tapin Regency, 2018-2020</i>	173
4.4.4	Banyaknya Pelanggaran Lalu Lintas di Kabupaten Tapin, 2020.....	175
	<i>Number of Traffic Violations in Tapin Regency, 2020</i>	175
4.4.5	Banyaknya Kecelakaan, Kerugian Material, dan Penderita Kecelakaan di Kabupaten Tapin, 2018-2020	176
	<i>Number of Accident, Loss Matrial and Suffering Accident di Kabupaten Tapin, 2018-2020</i>	176
4.4.6	Data Kasus Menonjol di Kabupaten Tapin, 2020.....	177
	<i>Prominent Case Data di Kabupaten Tapin, 2020</i>	177
4.4.7	Pola Umur Pelaku Berdasarkan Data Kasus Menonjol di Kabupaten Tapin, 2020	178
	<i>Performers Age Pattern Based on Prominent Case Data in Tapin Regency, 2020</i>	178
4.4.8	Pola Waktu Kejadian Berdasarkan Data Kasus Menonjol di Kabupaten Tapin, 2020	179
	<i>Time Pattern of Event Based on Prominent Case Data in Tapin Regency, 2020</i>	179
4.4.9	Pola Tempat Kejadian Berdasarkan Data Kasus Menonjol di Kabupaten Tapin, 2020	180
	<i>Pattern of Event Venue Based on Prominent Case Data in Tapin Regency, 2020</i>	180
4.4.10	Pola Pekerjaan Pelaku Berdasarkan Data Kasus Menonjol di Kabupaten Tapin, 2020	181
	<i>Pattern of Performents Job Based on Prominent Case Data in Tapin Regency, 2020</i>	181
4.4.11	Jumlah Tindak Pidana, Resiko Penduduk Terjadi Tindak Pidana per 100.000 Penduduk, Persentase Penyelesaian Tindak Pidana, dan Selang Waktu Terjadinya Tindak Pidana Menurut Kepolisian Sektor di Kabupaten Tapin, 2020	182
	<i>Number of Crime, Crime Rate per 100,000 Population, Percentage of Crime Clearance, and Time Interval of Crime Occurance by Departmental (Sektor) Police Office, 2020.....</i>	182

4.5	HUKUM	186
	LAW	186
4.5.1	Banyaknya Perkara yang Diterima dan Diputuskan Pengadilan Agama Menurut Kecamatan di Kabupaten Tapin, 2020	186
	<i>Number of Cases Received and Decided by Sub District in Tapin Regency, 2020</i>	186
4.5.2	Banyaknya Perkara yang Diterima dan Diputuskan Pengadilan Agama Menurut Jenis Perkara di Kabupaten Tapin, 2020	187
	<i>Number of Cases Received and Decided by Court Religion Cases by Type in Tapin Regency, 2020.....</i>	187
4.5.3	Banyaknya Perkara yang Diterima pada Pengadilan Agama Menurut Bulan di Kabupaten Tapin, 2020	188
	<i>Number of Cases Received by the Court in Religion by Month in Tapin Regency, 2020</i>	188
4.5.4	Banyaknya Perkara yang Diputuskan pada Pengadilan Agama Menurut Bulan di Kabupaten Tapin, 2020	190
	<i>Number of Cases Decided by the Court in Religion by Month in Tapin Regency, 2020</i>	190
4.5.5	Banyaknya Perceraian Dirinci Menurut Faktor Penyebabnya di Kabupaten Tapin, 2020	192
	<i>Number of Cases Decided by the Court in Religion by Month in Tapin Regency, 2020</i>	192
4.5.6	Jumlah Tindak Pidana yang Masuk di Kejaksaan Negeri Menurut Bulan di Kabupaten Tapin, 2020	193
	<i>Number of Crimes Registered in State Attorney by Month in Tapin Regency, 2020</i>	193
4.5.7	Jumlah Tindak Pidana yang Diselesaikan di Kejaksaan Negeri Menurut Bulan di Kabupaten Tapin, 2020	194
	<i>Number of Crimes Solved in State Attorney by Month in Tapin Regency, 2020</i>	194
4.5.8	Banyaknya Perkara yang Terdakwa/Tertuduh yang Masuk di Pengadilan Negeri Menurut Bulan di Kabupaten Tapin, 2020	195
	<i>The Number of Case and the Defendant/Accused Registered in State Court by Month in Tapin Regency, 2020</i>	195
4.5.9	Banyaknya Perkara yang Terdakwa/Tertuduh yang Diselesaikan di Pengadilan Negeri Menurut Bulan di Kabupaten Tapin, 2020	196
	<i>The Number of Case and the Defendant/Accused Solved in State Court by Month in Tapin Regency, 2020</i>	196

4.5.10	Banyaknya Perkara yang Diselesaikan Menurut Sikap Terhadap Keputusan Menurut Bulan di Kabupaten Tapin, 2020.....	197
	<i>Number of Cases Solved by Attitudes toward Decisions by Month in Tapin Regency, 2020</i>	197
4.5.11	Banyaknya Perkara yang Diselesaikan Menurut Lamanya Masa Hukuman di Kabupaten Tapin, 2020	198
	<i>Number of Cases Solved by Length of Sentence in Tapin Regency, 2020</i>	198
4.5.12	Banyaknya Narapidana Menurut Jenis Kejahatan dan Jenis Kelamin di Kabupaten Tapin, 2020.....	199
	<i>The Number of Prisoners by Type of Crime and Gender in Tapin Regency, 2020</i>	199
4.5.13	Jumlah Narapidana yang Selesai Masa Penahanannya Menurut Jenis Kelamin di Kabupaten Tapin, 2020.....	200
	<i>Number of Prisoners Completed his Incarceration by Sex in Tapin Regency, 2020</i>	200
4.5.14	Jumlah Isi Rutan Rantau Menurut Jenis Kelamin di Kabupaten Tapin, 2020	201
	<i>Number of Inhabitants in Detention Center by Sex in Tapin Regency, 2020</i>	201
4.5.15	Jumlah Isi Rutan Rantau Menurut Status di Kabupaten Tapin, 2020.....	202
	<i>Number of Residents Detention Center by Status in Tapin Regency, 2020</i>	202
4.6	KEMISKINAN	203
	POVERTY.....	203
4.6.1	Garis Kemiskinan dan Penduduk Miskin di Kabupaten Tapin, 2010-2020	203
	<i>Poverty Line and Number of Poor People in Tapin Regency, 2010-2020</i>	203
4.6.2	Indeks Kedalaman Kemiskinan dan Indeks Keparahan Kemiskinan di Kabupaten Tapin, 2012–2020.....	204
	<i>Poverty Gap Index and Poverty Severity Index in Tapin Regency, 2012–2020</i>	204
4.7	SOSIAL LAINNYA	205
	OTHERS	205
4.7.1	Banyaknya Tempat Pembuangan Sampah Menurut Jenisnya dan Kecamatan di Kabupaten Tapin, 2020.....	205
	<i>Number of Waste Disposal Site by Kinds and Sub District in Tapin Regency, 2020</i>	205
4.7.2	Rata-Rata Timbunan Sampah dan Sampah yang Dapat Diangkut	

Tiap Hari Menurut Tempatnya di Kabupaten Tapin, 2020.....	206
<i>Average Garbage and Garbage Dumps Every Day by Place in Tapin Regency, 2020</i>	206
4.7.3 Banyaknya Armada Pengangkutan Sampah dan Kapasitasnya Menurut Jenis Angkutan di Kabupaten Tapin, 2020.....	207
<i>Number of Waste Transportation Fleet and Its Capacity by Type of Transportation in Tapin Regency, 2020</i>	207
4.7.4 Banyaknya Tindak Kekerasan Terhadap Perempuan dan Anak di Kabupaten Tapin, 2018-2020.....	208
<i>Number of Violence Against Women and Children in Tapin Regency, 2018-2020</i>	208
4.7.5 Daftar SKPD yang tergabung Dharma Wanita di Kabupaten Tapin, 2020	209
<i>List of Agency by Women's Association in Tapin District, 2020.....</i>	209
4.7.6 Indeks Pembangunan Manusia (IPM) Kabupaten Tapin 2010-2020 ..	210
<i>Human Development Index of Tapin Regency, 2010-2019.....</i>	210
4.7.7 Jumlah Pengunjung Perpustakaan Daerah Menurut Jenis Pengunjung dan Jenis Kelamin di Kabupaten Tapin, 2017-2020.....	211
<i>Number of Library Visitors by Types of Visitors and Gender in Tapin Regency, 2017-2020.....</i>	211
4.7.8 Jumlah Anggota Perpustakaan Daerah Menurut Jenis Anggota dan Jenis Kelamin di Kabupaten Tapin, 2017-2020.....	213
<i>Number of Library Members by Types of Member and Gender in Tapin Regency, 2017-2020.....</i>	213
4.7.9 Jumlah Buku yang Dipinjam di Perpustakaan Daerah Menurut Bulan dan Klasifikasi Buku di Kabupaten Tapin, 2020	215
<i>Number of Books Borrowed from Library by Months and Classification of Book in Tapin Regency, 2020</i>	215
4.7.10 Jumlah Panti Asuhan dan Anak Asuh Menurut Kecamatan di Kabupaten Tapin, 2020	219
<i>Number of Orphanage and Orphans by Sub-District in Tapin Regency, 2020.....</i>	219
4.7.11 Jumlah Organisasi Karang Taruna Menurut Kriteria serta Jumlah Anggotanya di Kabupaten Tapin, 2020	220
<i>Number of Neighborhood Youth Association by Its Criteria and Number of Members in Tapin Regency, 2020.....</i>	220
4.7.12 Jumlah Organisasi Karang Taruna Menurut Jenis Kelamin dan Kecamatan di Kabupaten Tapin, 2020.....	221

	<i>Number of Neighborhood Youth Association by Gender and Sub District in Tapin Regency, 2020</i>	221
4.7.13	Jumlah Bencana Alam dan Korban serta Taksiran Kerugian di Kabupaten Tapin, 2020	222
	<i>Number of Natural Disaster, Victims and Financial Loss Estimation in Tapin Regency, 2020</i>	222
4.7.14	Jumlah Bencana Alam Menurut Kecamatan di Kabupaten Tapin, 2014-2019	223
	<i>Number of Natural Disaster, Victims and Financial Loss Estimation in Tapin Regency, 2014-2019</i>	223
4.7.15	Jumlah Korban Jiwa yang Diakibatkan Bencana Alam Menurut Kecamatan di Kabupaten Tapin, 2019	225
	<i>Number of Victims Caused by Natural Disaster by Sub District in Tapin Regency, 2019</i>	225
5.	PERTANIAN, KEHUTANAN, PETERNAKAN, DAN PERIKANAN/ AGRICULTURE, FORESTRY, LIVESTOCK, AND FISHERY	227
5.1	TANAMAN PANGAN	242
	FOOD CROPS	242
5.1.1	Luas Panen, Produksi, dan Produktivitas Padi Menurut Kecamatan di Kabupaten Tapin, 2020	242
	<i>Harvested Area, Production, and Productivity of Paddy by Sub District in Tapin Regency, 2020</i>	242
5.1.2	Produksi Palawija Menurut Kecamatan (ton) di Kabupaten Tapin, 2020	243
	<i>Production of Second Crops by Sub District (ton) in Tapin Regency, 2020</i>	243
5.1.3	Luas Sawah Menurut Jenis Penggunaannya, 2020	245
	<i>The Area Wetland by Kind of Land Use, 2020</i>	245
5.1.4	Luas Tanah Kering Menurut Jenis Penggunaannya, 2020	246
	<i>The Area of Dry Land by Kind of Land Use, 2020</i>	246
5.2	HORTIKULTURA	247
	HORTICULTURE	247
5.2.1	Luas Panen Tanaman Sayuran Menurut Kecamatan dan Jenis Tanaman (ha) di Kabupaten Tapin, 2019 dan 2020	247
	<i>Harvested Area of Vegetables by Subdistrict and Kind of Plant (ha) in Tapin Regency, 2019 and 2020</i>	247
5.2.2	Produksi Tanaman Sayuran Menurut Kecamatan dan Jenis	

Tanaman (kuintal) di Kabupaten Tapin, 2019 dan 2020	250
<i>Production of Vegetables by Subdistrict and Kind of Plant (kwintal) in Tapin Regency, 2019 dan 2020.....</i>	250
5.2.3 Luas Panen Tanaman Sayuran dan Buah–Buahan Semusim Menurut Jenis Tanaman (ha) di Kabupaten Tapin, 2017-2020	253
<i>Harvested Area of Seasonal Vegetables and Fruits by Kind of Plant (ha) in Tapin Regency, 2017-2020</i>	253
5.2.4 Produksi Tanaman Sayuran dan Buah–Buahan Semusim Menurut Jenis Tanaman (ton) di Kabupaten Tapin, 2017-2020	254
<i>Production of Seasonal Vegetables and Fruits by Kind of Plant (kwintal) in Tapin Regency, 2017-2020</i>	254
5.2.5 Luas Panen Tanaman Biofarmaka Menurut Kecamatan dan Jenis Tanaman (m ²) di Kabupaten Tapin, 2019 dan 2020.....	255
<i>Harvested Area of Medicinal Plants by Subdistrict and Kind of Plant (m²) in Tapin Regency, 2019 and 2020</i>	255
5.2.6 Produksi Tanaman Biofarmaka Menurut Kecamatan dan Jenis Tanaman (kg) di Kabupaten Tapin, 2019 dan 2020	257
<i>Production of Medicinal Plants by Subdistrict and Kind of Plant (kg) in Tapin Regency, 2019 and 2020</i>	257
5.2.7 Luas Panen Tanaman Biofarmaka Menurut Jenis Tanaman (m ²) di Kabupaten Tapin, 2017-2020.....	259
<i>Harvested Area of Medicinal Plants by Kind of Plant (m²) in Tapin Regency, 2017-2020.....</i>	259
5.2.8 Produksi Tanaman Biofarmaka Menurut Jenis Tanaman (kg) di Kabupaten Tapin, 2017-2020.....	260
<i>Production of Medicinal Plants by Kind of Plant (kg) in Tapin Regency, 2017-2020</i>	260
5.2.9 Luas Panen Tanaman Hias Menurut Kecamatan dan Jenis Tanaman (m ²) di Kabupaten Tapin, 2019 dan 2020	261
<i>Harvested Area of Ornamental Plants by Subdistrict and Kind of Plant (m²) in Tapin Regency, 2019 and 2020</i>	261
5.2.10 Produksi Tanaman Hias Menurut Kecamatan dan Jenis Tanaman (tangkai) di Kabupaten Tapin, 2019 and 2020.....	263
<i>Production of Ornamental Plants by Subdistrict and Kind of Plant (stalks) in Tapin Regency, 2019 and 2020.....</i>	263
5.2.11 Luas Panen Tanaman Hias Menurut Jenis Tanaman (tangkai) di Kabupaten Tapin, 2017-2020	265
<i>Harvested Area of Ornamental Plants by Kind of Plant (stalks) in Tapin</i>	

	<i>Regency, 2017-2020</i>	265
5.2.12	Produksi Tanaman Hias Menurut Jenis Tanaman (tangkai) di Kabupaten Tapin, 2017-2020..... <i>Production of Ornamental Plants by Kind of Plant (stalks) in Tapin Regency, 2017-2020</i>	266
5.2.13	Produksi Buah-buahan Menurut Kecamatan dan Jenis Tanaman (ton) di Kabupaten Tapin, 2019 dan 2020..... <i>Production of Fruits by Subdistrict and Kind of Plant (ton) in Tapin Regency, 2019 and 2020</i>	267
5.2.14	Produksi Buah-Buahan dan Sayuran Tahunan Menurut Jenis Tanaman (ton) di Kabupaten Tapin, 2017-2020..... <i>Production of Annual Fruits and Vegetables by Kind of Plant (ton) in Tapin Regency, 2017-2020</i>	270
5.3	PERKEBUNAN	270
	ESTATE CROPS	270
5.3.1	Luas Areal Tanaman Perkebunan Menurut Kecamatan dan Jenis Tanaman (ha) di Kabupaten Tapin, 2019 dan 2020 <i>Planted Area of Estate Crops by Subdistrict and Type of Crops (ha) in Tapin Regency, 2019 and 2020</i>	271
5.3.2	Produksi Perkebunan Menurut Kecamatan dan Jenis Tanaman (ton) di Kabupaten Tapin, 2019 dan 2020 <i>Production of Estate by Subdistrict and Type of Crops (ton) in Tapin Regency, 2019 and 2020</i>	275
5.4	PETERNAKAN	279
	LIVESTOCKS	279
5.4.1	Populasi Ternak Besar Menurut Kecamatan di Kabupaten Tapin di Kabupaten Tapin, 2020 <i>Population of Large Livestock by Sub District in Tapin Regency, 2020</i>	279
5.4.2	Populasi Ternak Kecil Menurut Kecamatan di Kabupaten Tapin di Kabupaten Tapin, 2020 <i>Population of Small Livestock by Sub District in Tapin Regency, 2020</i>	280
5.4.3	Populasi Unggas Menurut Kecamatan di Kabupaten Tapin, 2020..... <i>Population of Poultry by Sub District in Tapin Regency, 2020</i>	281
5.4.4	Banyaknya Ternak yang Dipotong pada Rumah Potong Hewan Menurut Kecamatan di Kabupaten Tapin, 2020 <i>Number of Livestock Slaughtered in Abattoirs by Sub District in Tapin Regency, 2020</i>	283

5.4.5	Banyaknya Ternak yang Dipotong Setiap Bulan di Kabupaten Tapin, 2020	284
	<i>Number of Livestock Slaughtered by Month in Tapin Regency, 2020.....</i>	284
5.4.6	Banyaknya Ternak yang Dipotong Diluar Rumah Potong Hewan Menurut Kecamatan di Kabupaten Tapin, 2020	285
	<i>Number of Livestock Slaughtered Out of Abattoirs by Sub District in Tapin Regency, 2020</i>	285
5.4.7	Banyaknya Ternak Bantuan Pemerintah Menurut Sumber Dana di Kabupaten Tapin, 2020	286
	<i>Distribution of Livestock of Government Allowance by Source of Fund in Tapin Regency, 2020.....</i>	286
5.4.8	Produksi Telur Per Kecamatan di Kabupaten Tapin, 2020	288
	<i>Production of Egg by Sub District in Tapin Regency, 2020</i>	288
5.4.9	Banyaknya Ternak Besar Yang Masuk Dan Keluar di Kabupaten Tapin, 2020	289
	<i>Number of Livestock Import and Export from Tapin Regency, 2020</i>	289
5.4.10	Banyaknya Rumah Tangga Pemelihara Ternak di Kabupaten Tapin, 2020	290
	<i>Number of Household Breeding of Cattle in Tapin Regency, 2020.....</i>	290
5.4.11	Produksi Telur, Susu, Daging dan Kulit di Kabupaten Tapin, 2020	291
	<i>Production of Egg, Milk, Meat and Skin in Tapin Regency, 2020</i>	291
5.4.12	Indikator Produksi Peternakan dan Harga Per Satuan di Kabupaten Tapin, 2020	292
	<i>Indicator of Livestock Production and Price Per Unit di Kabupaten Tapin, 2020.....</i>	292
5.5	PERIKANAN	293
	FISHERIES.....	293
5.5.1	Banyaknya Rumah Tangga Perikanan dan Luas Budidaya Menurut Kecamatan di Kabupaten Tapin, 2020.....	293
	<i>Number of Fisheries Household and Culture Area by Sub-District in Tapin Regency, 2020.....</i>	293
5.5.2	Produksi Perikanan Darat (Ton) Menurut Jenis dan Perairan di Kabupaten Tapin, 2020	294
	<i>Production of Inland Fishery by Kind of Water and Type of Fish in Tapin Regency, 2020</i>	294
5.5.3	Produksi Perikanan Menurut Jenis Perairan dan Kecamatan di Kabupaten Tapin, 2020	295
	<i>Production of Fisheries by Kind of Water and Sub District in Tapin</i>	

	<i>Regency, 2020</i>	295
5.5.4	Produksi Perikanan Perairan Rawa Menurut Kuartal dan Jenis Ikan di Kabupaten Tapin, 2020	296
	<i>Production of Swamp Fishery by Quartal dan Type of Fish in Tapin Regency, 2020</i>	296
5.5.5	Produksi Perikanan Perairan Sungai Menurut Jenis dan Kuartal di Kabupaten Tapin, 2020	297
	<i>Production of River Fishery by Quartal and Type of Fish in Tapin Regency, 2020</i>	297
5.5.6	Indikator Produksi Perikanan dan Harga Per Satuan di Kabupaten Tapin, 2020	298
	<i>Indicator of Fishery Production and Price per Unit in Tapin Regency, 2020</i>	298
5.5.7	Data Produksi dan Nilai Produksi per Komoditas Budidaya Ikan Berdasarkan Kecamatan di Kabupaten Tapin, 2020.....	299
	<i>Production and Production Value per Fish Cultivation Commodity by District in Tapin Regency, 2020</i>	299
5.6	LAINNYA	301
	OTHERS	301
5.6.1	Ketersediaan dan Konsumsi Bahan Pangan Menurut Komoditi di Kabupaten Tapin, 2020	301
	<i>Availability and Consumption of Food by Commodity in Tapin Regency, 2020</i>	301
5.6.2	Dana Penguat Modal Lembaga Usaha Ekonomi Pedesaan (DPM-LUEP) Menurut Kecamatan di Kabupaten Tapin, 2020.....	302
	<i>Capital Strengthening Fund of Rural Economic Enterprises (DPM-LUEP) by Sub District in Tapin Regency, 2020</i>	302
5.6.3	Banyaknya Poktan dan Gapoktan menurut Kecamatan di Kabupaten Tapin, 2020	303
	<i>Number of Farmer Groups and Combined Farmer Groups by Sub District in Tapin Regency, 2020</i>	303
5.6.4	Pengembangan Pengolahan Pangan Lokal Menurut Kecamatan di Kabupaten Tapin, 2020	304
	<i>Development of Local Food Processing by Syb District in Tapin Regency, 2020</i>	304
5.6.5	Sebaran Kawasan Rumah Pangan Lestari (KRPL) / P2KP di Kabupaten Tapin, 2020.....	305
	<i>Distribution of Sustainable Food Houses in Tapin Regency, 2020</i>	305

6.	PERTAMBANGAN DAN ENERGI/MINING AND ENERGY	307
6.1	PERTAMBANGAN DAN ENERGI	312
	MINING AND ENERGY	312
6.1.1	Produksi dan Distribusi Listrik PT.PLN (Persero) pada Cabang/ Ranting PLN Menurut Kecamatan di Kabupaten Tapin, 2020	312
	<i>Production and Distribution of PLN (persero) at PLN Branch by Sub District in Tapin Regency, 2020</i>	<i>312</i>
6.1.2	Jumlah Pelanggan Listrik Menurut Kecamatan di Kabupaten Tapin, 2017-2020.....	313
	<i>Number of Electricity Costumers by Sub District di Kabupaten Tapin, 2017-2020</i>	<i>313</i>
6.1.3	Banyaknya Pelanggan Listrik, Daya Terpasang dan Kwh yang Terjual Menurut Jenis Tarif di Kabupaten Tapin, 2020	314
	<i>Number of Customer Electricity, Power Connected and Out Sold Kwh by Kind of Tariff di Kabupaten Tapin, 2020</i>	<i>314</i>
6.1.4	Banyaknya Desa/Kelurahan Yang Menerima Jasa Listrik PLN di Kabupaten Tapin, 2020	315
	<i>Number of Customer Number of Village Receiving Electricity in Tapin Regency, 2020</i>	<i>315</i>
6.1.5	Jumlah Pelanggan Air yang Disalurkan Menurut Kecamatan di Kabupaten Tapin, 2020	316
	<i>Number of Costumers and Distributed Water by Sub District in Tapin Regency, 2020</i>	<i>316</i>
6.1.6	Banyaknya Pelanggan Air Minum Menurut Jenis Pelanggan di Kabupaten Tapin, 2020	317
	<i>Number of Water Supply Consumers by Kind of Customers in Tapin Regency, 2020</i>	<i>317</i>
6.1.7	Distribusi Air Minum Menurut Jenis Pelanggan dan Kecamatan di Kabupaten Tapin, 2020	318
	<i>Distribution of Water Supply by Customers and Sub District in Tapin Regency, 2020</i>	<i>318</i>
6.1.8	Banyaknya Pelanggan, Produksi, dan penggunaan Air Minum Menurut Bulan di Kabupaten Tapin, 2020	319
	<i>Number of Consumers, Production, and Use of Water Supply by Month in Tapin Regency, 2020.....</i>	<i>319</i>
6.1.9	Banyaknya Langganan Air Minum dan yang Terjual Menurut Jenis Pelanggan di Kabupaten Tapin, 2020.....	320
	<i>Number of Water Supply Consumers and Out Sold by Kind of Customers in Tapin Regency, 2020.....</i>	<i>320</i>

6.1.10	Banyaknya Desa yang Sudah dan Belum Memperoleh Aliran Air Bersih dari PDAM di Kabupaten Tapin, 2020	321
	<i>Number of Villages Already and Not Yet Gained Water Supply from PDAM in Tapin Regency, 2020.....</i>	<i>321</i>
6.2	INDUSTRI.....	322
	INDUSTRY	322
6.2.1	Perkembangan Jumlah Unit Usaha Di Sektor Industri dan Laju Pertumbuhan Menurut Kelompok di Kabupaten Tapin, 2019-2020..	322
	<i>Trend of Establishment Number and Growth by Industrial Group in Tapin Regency, 2019-2020</i>	<i>322</i>
6.2.2	Perkembangan Penyerapan Tenaga Kerja Di sektor Industri dan Laju Pertumbuhan Menurut Kelompok Industri di Kabupaten Tapin, 2019-2020.....	323
	<i>Trend of Industrial Employment and Growth by Industry Group in Tapin Regency, 2019-2020</i>	<i>323</i>
6.2.3	Perkembangan Nilai Investasi Serta Laju Pertumbuhannya Menurut Kelompok Industri di Kabupaten Tapin, 2019-2020	324
	<i>Trend of Investment and Growth by Industrial Group in Tapin Regency, 2019-2020</i>	<i>324</i>
6.2.4	Perkembangan Nilai Produksi Serta Laju Pertumbuhannya Menurut Kelompok Industri di Kabupaten Tapin, 2019-2020	325
	<i>Trend of Production Value and Growth by Industrial Group in Tapin Regency, 2019-2020.....</i>	<i>325</i>
6.2.5	Perkembangan Nilai Bahan Baku Serta Laju Pertumbuhan Menurut Kelompok Industri di Kabupaten Tapin, 2019-2020.....	326
	<i>Trend of Raw Material Value in Industry Sector and Growth by Industrial Group in Tapin Regency, 2019-2020</i>	<i>326</i>
6.2.6	Perkembangan Kapasitas Produksi Serta Laju Pertumbuhan di Kabupaten Tapin, 2014-2020.....	327
	<i>Trend of Production Capacity and Growth in Tapin Regency, 2014-2020</i>	<i>327</i>
6.2.7	Jumlah Muatan Usaha Sentra Industri Mikro dan Kecil di Kabupaten Tapin, 2020	328
	<i>Number of Business Capacity of Small and Medium Industry Center in Tapin Regency, 2020.....</i>	<i>328</i>
7.	INDUSTRI MANUFAKTUR/MANUFACTURING INDUSTRY	336
7.1	Jumlah Wisatawan Mancanegara dan Domestik di Kabupaten Tapin, 2012 - 2020.....	336
	<i>Number of International and Domestic Visitors in Tapin Regency,</i>	

	2012-2020	336
7.2	Tingkat Kunjungan Wisatawan Nusantara pada Objek Wisata di Kabupaten Tapin, 2020	337
	<i>Number of Domestic Visitors on Tourist Attraction in Tapin Regency, 2020.....</i>	337
7.3	Tingkat Kunjungan Wisatawan Mancanegara pada Objek Wisata di Kabupaten Tapin, 2020	342
	<i>Number of International Visitors on Tourist Attraction in Tapin Regency, 2020</i>	342
7.4	Daerah Tujuan Wisata di Kabupaten Tapin, 2020.....	347
	<i>Tourism Destination Zone in Tapin Regency, 2020.....</i>	347
7.5	Banyaknya Wisatawan dan Rata-Rata Lama Tinggal Wisatawan Domestik dan Mancanegara di Kabupaten Tapin, 2020.....	352
	<i>Number of Domestic and Foreign Tourists and Average Length of Stay in Tapin Regency, 2020.....</i>	352
7.6	Jumlah Rumah Makan/Restoran Menurut Kecamatan, 2017-2020....	353
	<i>Number of Restaurants By Sub District, 2017-2020.....</i>	353
7.7	Jumlah Akomodasi Hotel/Losmen Menurut Kecamatan di Kabupaten Tapin, 2019 dan 2020	354
	<i>Number of Hotel Accomodations by Sub-District in Tapin Regency, 2019 and 2020</i>	354
7.8	Direktori Hotel dan Losmen, Kafe dan Rumah Makan, 2020	355
	<i>Directory of Hotel and Inn, Cafe, and Restaurant, 2020</i>	355
7.9	Direktori Agen Perjalanan di Kabupaten Tapin, 2020.....	359
	<i>Travel Agent Directory in Tapin Regency, 2020.....</i>	359
8.	TRANSPORTASI DAN KOMUNIKASI/TRANSPORTATION AND COMMUNICATION	361
8.1	TRANSPORTASI.....	373
	TRANSPORTATION	373
8.1.1	Panjang Jalan Menurut Jenis Permukaan dan Kondisi Jalan di Kabupaten Tapin, 2020	373
	<i>Length of Roads by Type of Surface and Condition of Roads in Tapin Regency, 2020</i>	373
8.1.2	Panjang Jalan (Km) Kabupaten Menurut Jenis Permukaan dan Kecamatan di Kabupaten Tapin, 2020.....	374
	<i>Length of Regency Roads by Type of Surface and Sub District in Tapin Regency, 2020</i>	374
8.1.3	Panjang Jalan Kabupaten Menurut Kelas Jalan dan Kecamatan di Kabupaten Tapin, 2020	375

	<i>Length of Regency Roads by Roads Classification and Sub District in Tapin Regency, 2020</i>	375
8.1.4	Panjang Jalan (Km) Kabupaten Menurut Kondisi Jalan dan Kecamatan di Kabupaten Tapin, 2020.....	376
	<i>Length of Regency Roads by Roads Condition and Sub District in Tapin Regency, 2020</i>	376
8.1.5	Jumlah Kendaraan yang Teregistrasi di UPPD Rantau Menurut Jenis Kendaraan, 2020	377
	<i>Number of Regulated Vehicle in UPPD Rantau by Type of Vehicle, 2020</i>	377
8.1.6	Jumlah Kendaraan yang Teregistrasi di UPPD Rantau Menurut Warna TNKB/Plat, 2020	378
	<i>Number of Regulated Vehicle in UPPD Rantau by License Plate, 2020 ...</i>	378
8.1.7	Jumlah Kendaraan Bermotor yang Dikelola Oleh UPPD/SAMSAT Kabupaten Tapin, 2020	379
	<i>Number of Motor Vehicle Managed by UPPD/SAMSAT in Tapin Regency, 2020</i>	379
8.1.8	Banyaknya Kendaraan yang Terdaftar Setiap Bulan Menurut Jenis Kendaraan di Kabupaten Tapin, 2020.....	380
	<i>Number of Motor Vehicles Have Been Registered by Month in Tapin Regency, 2020</i>	380
8.1.9	Banyaknya Kendaraan yang Terdaftar Setiap Bulan Menurut Kelompok Kendaraan di Kabupaten Tapin, 2020	382
	<i>Number of Motor Vehicles Have Been Registered by Group and Month in Tapin Regency, 2020</i>	382
8.2	KOMUNIKASI	382
	COMMUNICATION	382
8.2.1	Nilai Penjualan Benda Pos dan Materai Setiap Kantor Pos/Kantor Pos Pembantu di Kabupaten Tapin, 2020	383
	<i>Value of Postal Goods and Seals in Post Office in Tapin Regency, 2020..</i>	383
8.2.2	Banyaknya Pengiriman dan Penerimaan Paket Pos di Kabupaten Tapin, 2020	384
	<i>Number of Parcel Received and Sent in Post Office in Tapin Regency, 2020</i>	384
8.2.3	Banyaknya Penerimaan dan Pembayaran Wesel Pos Prima Setiap Kantor Pos / Kantor Pos Pembantu di Kabupaten Tapin, 2020.....	385
	<i>Number of Receipt and Payment of Prime Money Orders in Post Office in Tapin Regency, 2020</i>	385
8.2.4	Banyaknya Penerimaan dan Pembayaran Wesel Pos Instan Setiap Kantor Pos / Kantor Pos Pembantu di Kabupaten Tapin, 2020.....	386
	<i>Number of Receipt and Payment of Instant Money Orders in Post</i>	

	<i>Office in Tapin Regency, 2020</i>	386
8.2.5	Banyaknya Penerimaan dan Pembayaran Western Union pada Setiap Kantor Pos / Kantor Pos Pembantu di Kabupaten Tapin, 2020 <i>Number of Receipt and Payment of Express Money Orders (Western Union) in Post Office in Tapin Regency, 2020</i>	387
8.2.6	Banyaknya Penerimaan dan Pembayaran Tabanas pada Setiap Kantor Pos / Kantor Pos Pembantu di Kabupaten Tapin, 2020	388
	<i>Number of Receipt and Payment of Tabanas in Post Office in Tapin Regency, 2020</i>	388
8.2.7	Trend Fasilitas Komunikasi di Kabupaten Tapin, 2019-2020	389
	<i>Trend of Communication Facility in Tapin Regency, 2019-2020</i>	389
9.	PERBANKAN, KOPERASI, DAN HARGA-HARGA/BANKING, COOPERATIVE, AND PRICES	391
9.1	Jumlah Koperasi Aktif Menurut Kecamatan di Kabupaten Tapin, 2017–2020.....	397
	<i>Number of Active Cooperative by Subdistrict in Tapin Regency, 2017–2020</i>	397
9.2	Jumlah Koperasi Menurut Jenis Koperasi dan Kecamatan di Kabupaten Tapin, 2020	398
	<i>Number of Cooperative by Kind of Cooperative and Subdistrict in Tapin Regency, 2020</i>	398
9.3	Banyaknya Koperasi Primer dan Non KUD Menurut Kecamatan di Kabupaten Tapin, 2020	399
	<i>Number of Primary Cooperatives and Non Village Unit Cooperatives by Sub District in Tapin Regency, 2020</i>	399
9.4	Banyaknya KUD dan Non KUD yang Melaksanakan Rapat Anggota Tahunan di Kabupaten Tapin, 2020.....	400
	<i>Number of VUC and Non VUC that Hold Annual Member Meeting in Tapin Regency, 2020</i>	400
9.5	Banyaknya KUD dan Non KUD Menurut Sisa Hasil Usaha (SHU) dan Kecamatan di Kabupaten Tapin, 2020.....	401
	<i>Number of VUC and Non VUC by Value of Revenue and Sub District in Tapin Regency, 2020</i>	401
9.6	Perkembangan Permodalan dan Mutasi Dirinci Menurut Hasil Kegiatan KUD di Kabupaten Tapin, 2020	402
	<i>Trend of Capital and Change by Activity in Tapin Regency, 2020</i>	402
10.	PENGELUARAN PENDUDUK DAN KONSUMSI MAKANAN/ POPULATION EXPENDITURE AND FOOD CONSUMPTION	
10.1	Rata-rata Pengeluaran per Kapita Sebulan Menurut Kelompok	

	Komoditas (rupiah) di Kabupaten Tapin 2019 dan 2020	408
	<i>Monthly Average Expenditure per Capita by Commodity Group (rupiahs) in Tapin Regency, 2019 and 2020</i>	408
10.2	Persentase Pengeluaran per Kapita Sebulan Menurut Kelompok Komoditas di Kabupaten Tapin, 2019 dan 2020	409
	<i>Percentage of Monthly Expenditure per Capita by Commodity Group in Tapin Regency 2019 and 2020.....</i>	409
10.3	Persentase Penduduk Menurut Golongan Pengeluaran Per Kapita Sebulan di Kabupaten Tapin, 2020.....	410
	<i>Percentage of Population by Per Capita Spending Group a Month in Tapin Regency, 2020.....</i>	410
11.	PEDAGANGAN/TRADE	411
11.2	Jumlah Perusahaan Menurut Badan Hukum di Kabupaten Tapin, 2016-2020.....	418
	<i>Number of Establishments by Type of Business Entity in Tapin Regency, 2016-2020.....</i>	418
11.2	Perkembangan Perusahaan yang Memiliki Surat Izin Usaha Perdagangan (SIUP) di Kabupaten Tapin, 2020	419
	<i>Trend of Enterprises Having Trading License in Tapin Regency, 2020.....</i>	419
12.	SISTEM NERACA REGIONAL/SYSTEM OF REGIONAL ACCOUNTS	421
12.1.	Produk Domestik Regional Bruto Atas Dasar Harga Berlaku Menurut Lapangan Usaha di Kabupaten Tapin (milyar rupiah), 2016-2020.....	432
	<i>Gross Regional Domestic Product at Current Market Prices by Industry in Tapin Regency (billion rupiahs), 2016-2020</i>	432
12.2	Produk Domestik Regional Bruto Atas Dasar Harga Konstan 2010 Menurut Lapangan Usaha di Kabupaten Tapin (milyar rupiah), 2016-2020.....	434
	<i>Gross Regional Domestic Product at 2010 Constant Market Prices by Industry in Tapin Regency (billion rupiahs), 2016-2020.....</i>	434
12.3	Distribusi Persentase Produk Domestik Regional Bruto Atas Dasar Harga Berlaku Menurut Lapangan Usaha di Kabupaten Tapin (persen), 2016-2020	436
	<i>Percentage Distribution of Gross Regional Domestic Product at Current Market Prices by Industry in Tapin Regency (percent), 2016-2020.....</i>	436
12.4	Laju Pertumbuhan Produk Domestik Regional Bruto Atas Dasar	

	Harga Konstan 2010 Menurut Lapangan Usaha di Kabupaten Tapin (persen), 2017–2020	438
	<i>Growth Rate of Gross Regional Domestic Product at 2010 Constant Market Prices by Industry in Tapin Regency (percent), 2017–2020</i>	438
12.5	Produk Domestik Regional Bruto Atas Dasar Harga Berlaku Menurut Jenis Pengeluaran di Kabupaten Tapin (juta rupiah), 2016–2020.....	440
	<i>Gross Regional Domestic Product at Current Market Prices by Type of Expenditure in Tapin Regency (million rupiahs), 2016–2020</i>	440
12.6	Produk Domestik Regional Bruto Atas Dasar Harga Konstan 2010 Menurut Jenis Pengeluaran di Kabupaten Tapin (juta rupiah), 2016–2020.....	441
	<i>Gross Regional Domestic Product at 2010 Constant Market Prices by Type of Expenditure in Tapin Regency (million rupiahs), 2016–2020.....</i>	441
13.	PERBANDINGAN ANTAR KABUPATEN/KOTA/REGENCY/ MUNICIPAL COMPARISON	443
13.1	Jumlah Penduduk Menurut Kabupaten/Kota di Provinsi Kalimantan Selatan , 2016-2020	447
	<i>Population by Regency/Municipality in South Kalimantan Province, 2016-2020</i>	447
13.2	Laju Pertumbuhan Produk Domestik Regional Bruto Atas Dasar Harga Konstan 2010 Menurut Kabupaten/Kota di Provinsi Kalimantan Selatan (persen), 2017-2020	448
	<i>Growth Rate of Gross Regional Domestic Product at 2010 Constant Market Prices by Regency/Municipality in South Kalimantan Province (percent), 2017-2020</i>	448
13.3	Jumlah Penduduk Miskin Menurut Kabupaten/Kota di Provinsi Kalimantan Selatan (ribu), 2017-2020	449
	<i>Number of Poor People by Regency/Municipality in South Kalimantan Province (thousand), 2017-2020</i>	449
13.4	Indeks Pembangunan Manusia Menurut Kabupaten/Kota di Provinsi Kalimantan Selatan, 2016–2020	450
	<i>Human Development Index by Regency/Municipality in Kalimantan Selatan Province, 2016–2020</i>	450

DAFTAR GAMBAR/LIST OF FIGURES

		Halaman <i>Page</i>
1.1	Persentase Luas Daerah menurut Kecamatan di Kabupaten Tapin (%), 2020	7
	<i>Percentage Area of Subdistrict in Tapin Regency (%) , 2020</i>	7
2.1	Jumlah Pegawai Negeri Sipil Menurut Jabatan Jenis Kelamin di Kabupaten Tapin, 2020	33
	<i>Number of Civil Servants by Occupation and Sex in Tapin Regency, 2020</i>	33
3.1	Piramida Penduduk di Kabupaten Tapin, 2020	67
	<i>Population Pyramid in Tapin Regency, 2020</i>	67
4.1	Jumlah Sekolah di Kabupaten Tapin Menurut Tingkat Pendidikan, 2020/2021	103
	<i>Number of School in Tapin Regency by Education Level, 2020/2021</i>	103
5.1	Produksi Palawija di Kabupaten Tapin (%), 2020	241
	<i>Production of Food Crops in Tapin Regency (%) , 2020</i>	241
6.1	Jumlah Pelanggan Listrik Menurut Kecamatan di Kabupaten Tapin, 2020	311
	<i>Number of Electricity Costumers by Sub District di Kabupaten Tapin, 2020</i>	311
7.1	Jumlah Rumah Makan/Restoran Menurut Kecamatan in Kabupaten Tapin, 2020	335
	<i>Number of Restaurants By Sub District in Tapin Regency, 2020</i>	335
8.1	Panjang Jalan Kabupaten Menurut Kondisi Jalan di Kabupaten Tapin, 2020	372
	<i>Length of Regency Roads by Roads Condition in Tapin Regency, 2020..</i>	372
9.1	Jumlah Koperasi Unit Desa (KUD) Menurut Kecamatan di Kabupaten Tapin, 2020	396
	<i>Number of Village Unit Cooperative (VUC) by SubDistricts in Tapin Regency, 2020</i>	396
10.1	Pengeluaran Rata-Rata per Kapita Sebulan di Kabupaten	

	Halaman Page
Tapin (Rupiah), 2020	407
<i>Average Expenditure per Month in Tapin Regency (Rupiah), 2020.....</i>	<i>407</i>
11.1 Jumlah Perusahaan Menurut Badan Hukum di Kabupaten Tapin, 2020	415
<i>Number of Establishments by Type of Business Entity in Tapin Regency, 2020.....</i>	<i>415</i>
12.1 PDRB ADHB dan ADHK di Kabupaten Tapin (milyar rupiah), 2016- 2020	431
<i>Current and Constant Market Price GRDP in Tapin Regency (billion rupiah), 2016-2020.....</i>	<i>431</i>
13.1 Indeks Pembangunan Manusia Menurut Kabupaten/Kota di Provinsi Kalimantan Selatan 2020	446
<i>Human Development Index by Regency/Municipality in Kalimantan Selatan Province, 2020.....</i>	<i>446</i>

PENJELASAN UMUM/EXPLANATORY NOTES

Tanda-tanda, satuan-satuan, dan lain-lainnya yang digunakan dalam publikasi ini adalah sebagai berikut:

Symbols, measurement units, and acronyms which are used in this publication, are as follows:

1. TANDA-TANDA/SYMBOLS

Data tidak tersedia/Data not available	: ...
Tidak ada atau nol /Null or zero	: -
Data dapat diabaikan/Data negligible	: 0
Tanda decimal/Decimal point	: ,
Data tidak dapat ditampilkan/Not applicable	: NA
Angka estimasi/Estimated figures	: e
Angka diperbaiki/Revised figures	: r
Angka sementara/Preliminary figures	: x
Angka sangat sementara/Very preliminary figures	: xx
Angka sangat sangat sementara/Very very preliminary figures	: xxx

2. SATUAN/UNITS

barel/barrel	: 158,99 liter/litres = 1/6,2898 m ³
hektar (ha)/hectare (ha)	: 10 000 m ²
kilometer (km)/kilometres (km)	: 1 000 meter/meters (m)
knot/knot	: 1,8523 km/jam (km/hour)
kuintal/quintal	: 100 kg
KWh	: 1 000 Watt hour
MWh	: 1 000 KWh
liter (untuk beras)/litre (for rice)	: 0,80 kg
MMSCF	: 1/35,3 m ³
metrik ton (m.ton)/metric ton (m. ton)	: 0,98421 long ton = 1 000 kg
ons/ounce	: 28,31 gram/grams
ton	: 1 000 kg

Satuan lain: buah, dus, butir, helai/lembar, kaleng, batang, pulsa, ton kilometer (ton-km), jam, menit, persen (%).

Other units: unit, pack, pieces, sheet, tin, pulse, ton-kilometres(ton-km), hour, minute, percent (%).

Perbedaan angka di belakang koma disebabkan oleh pembulatan angka.
The difference in decimal numbers is caused by rounding.

DAFTAR SINGKATAN/ LIST OF ABBREVIATIONS

SI	: Stasiun Iklim
SIMPK	: Stasiun Meteorologi Pertanian Khusus
t.t	: Tempat tidur
BCG	: Bacillus Calmette Guerin
DPT	: Difteri, Pertusis, Tetanus
TT	: Tetanus Toxoid
IOT	: Industri Obat Tradisional/ <i>Traditional Medicine Industry</i>
IKOT	: Industri Kecil Obat Tradisional/ <i>Traditional Medicine Small</i>
Alkes	: Alat kesehatan/ <i>Health Kits</i>
PKRT	: Perbekalan Kesehatan Rumah tangga/ <i>Household Health Logistics</i>
Kompl	: Komplemen/ <i>Complement</i>
IRTP	: Industri Pangan Produksi Rumah Tangga/ <i>Foods Home Industry</i>
PBF	: Pedagang Besar Farmasi/ <i>Pharmacy Whole-seller</i>
GFK	: Gudang Farmasi Kab/Kota/Regency/ <i>Municipality Pharmacy Warehouse</i>
RB	: Rumah Bersalin/ <i>Delivery House</i>
Pustu	: Puskesmas pembantu/ <i>Auxiliary Public Health Center</i>
BP	: Balai Pengobatan/ <i>Polyclinic</i>
TPS	: Tempat Pembuangan Sementara / <i>landfill</i>
Jamkesmas	: Jaminan kesehatan masyarakat miskin/ <i>Poor public health insurance</i>
PJKMU	: Program Jaminan Kesehatan Masyarakat Umum
SIUP	: Surat Ijin Usaha Perdagangan/ <i>Trading Permission Letter</i>
TDP	: Tanda Daftar Perusahaan/ <i>Company Registration Identity</i>
API	: Angka Pengenal Importir/ <i>Importer's Identity Number</i>

Statistik Kunci, 2018–2020 Key Statistics, 2018–2020

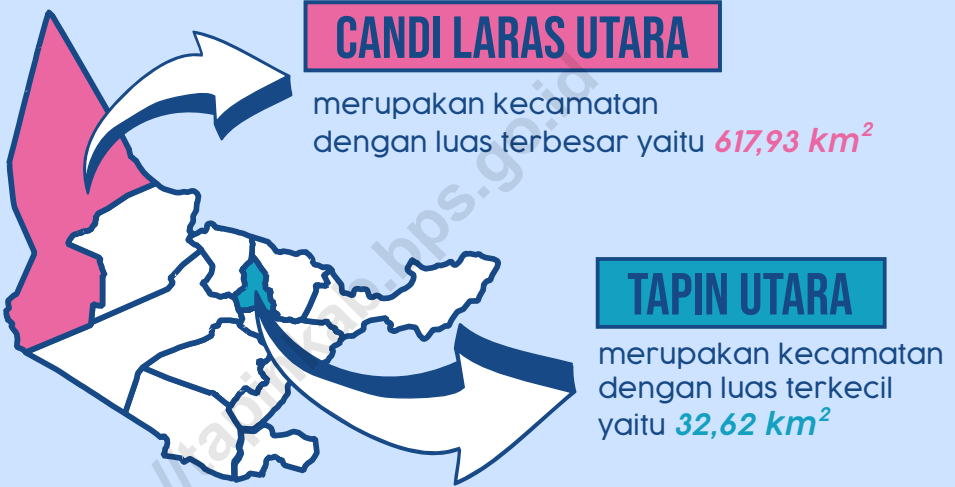
Rincian/Description	Satuan/Unit	2018	2019	2020
(1)	(2)	(3)	(4)	(5)
SOSIAL/SOCIAL				
Penduduk ¹ /Population ¹	ribu/thousand	187,65	189,42	189,48
Laju Pertumbuhan Penduduk ¹ /Population Growth ¹	%	1,01	0,94	0,03
Angka Harapan Hidup ^{1-e} /Life Expectancy Rate ¹	tahun/years	69,98	70,23	70,40
Tingkat Partisipasi Angkatan Kerja -TPAK ^{2,3} Labour Force Participation Rate-LFPR ^{2,3}	%	66,96	66,77	70,17
Tingkat Pengangguran Terbuka-TPT ² Unemployment Rate-UR ²	%	4,02	3,65	3,73
Penduduk Miskin ⁵ /Poor People ⁴	ribu/thousand	6,98	6,51	5,90
Persentase Penduduk Miskin ⁴ Percentage of Poor People ⁴	%	3,70	3,41	3,06
Indeks Pembangunan Manusia-IPM ⁵ Human Development Index ⁵	–	69,53	70,13	70,11
EKONOMI/ECONOMIC				
Produk Domestik Regional Bruto (PDRB) Harga Berlaku ⁶ Gross Regional Domestic Bruto (GRDP) at Current Price ⁶	milyar rupiah billion rupiahs	7 999.16	8 437.29	8 395.70
Laju Pertumbuhan Ekonomi ⁸ /Economic Growth ⁷	%	5.01	4.25	-1.50
PDRB Per Kapita Harga Berlaku ^{6,8} Per Capita of GRDP at Current Price ^{6,8}	milyar rupiah billion rupiahs	6 192.45	6 455.63	6 358.88

- Catatan/Notes: ¹ Hasil proyeksi penduduk Indonesia 2010–2035 (pertengahan tahun/Juni)/The result of Indonesia population projection 2010–2035 (mid year/June)
- ² Kondisi Agustus/Condition at August
- ³ Menggunakan penimbang hasil proyeksi penduduk tahun 2010–2035/Weighted by the 2010–2035 population projection
- ⁴ Kondisi Maret/Condition at March
- ⁵ Sejak tahun 2010, IPM dihitung dengan metode baru. Komponen IPM metode baru adalah angka harapan hidup saat lahir, harapan lama sekolah, rata-rata lama sekolah, dan pengeluaran per kapita/Since 2010, HDI was calculated using new method. New HDI component are life expectancy at birth, expected years of schooling, means years of schooling, and expenditure per capita
- ⁶ Mulai tahun 2010 mengadopsi System of National Account 2008 (SNA 2008)/Since 2010 is in line with System of National Account 2008 (SNA 2008)
- ⁷ Menggunakan tahun dasar 2010 (2010=100)/Using 2010 base year (2010=100)
- ⁸ Menggunakan proyeksi penduduk berdasarkan hasil SP2010/Using population projection based on SP2010

BAB 1 | GEOGRAFI DAN IKLIM

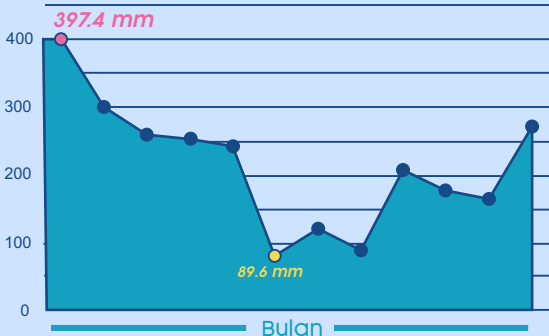
Chapter 1 Geography and Climate

LUAS WILAYAH KABUPATEN TAPIN



Sumber : Dinas Pertanahan Kab Tapin

JUMLAH CURAH HUJAN



AGUSTUS

merupakan bulan dengan jumlah hari hujan paling sedikit yaitu **4 hari**

JANUARI & DESEMBER

merupakan bulan dengan jumlah hari hujan paling banyak yaitu **16 hari**

Sumber : Kantor Laboratorium PHTPH Sungai Raya

PENJELASAN TEKNIS

1. Secara astronomis, Kabupaten Tapin terletak antara 20.32'43" – 30.00'43" Lintang Selatan dan antara 1140.46'13"– 1150.30'33" Bujur Timur.
2. Berdasarkan posisi geografisnya, Kabupaten Tapin memiliki batas-batas: Utara – Kabupaten Hulu Sungai Selatan; Selatan – Kabupaten Banjar; Barat – Kabupaten Barito Kuala; Timur – Kabupaten Hulu Sungai Selatan.
3. Kabupaten Tapin terdiri dari 12 Kecamatan, yaitu:
 - Binuang
 - Hatungun
 - Tapin Selatan
 - Salam Babaris
 - Tapin Tengah
 - Bungur
 - Piani
 - Lokpaikat
 - Tapin Utara
 - Bakarangan
 - Candi Laras Selatan
 - Candi Laras Utara
4. Badan Pusat Statistik (BPS) telah melakukan pendataan Potensi Desa (Podes) sejak tahun 1980. Sejak saat itu, Podes dilaksanakan secara rutin sebanyak 3 kali dalam kurun waktu sepuluh tahun untuk mendukung kegiatan Sensus Penduduk, Sensus Pertanian, ataupun Sensus Ekonomi. Dengan demikian, fakta penting terkait ketersediaan infrastruktur dan potensi yang dimiliki oleh

TECHNICAL NOTES

1. *Astronomically, Tapin Regency is located between 20.32'43" – 30.00'43" South latitude, and between 1140.46'13"– 1150.30'33" East longitude.*
2. *In terms of geographic position, Tapin Regency has boundaries as follows: North – Hulu Sungai Selatan Regency; South – Banjar Regency; West – Barito Kuala Regency; East – Hulu Regency.*
3. *Tapin Regency has 12 Sub-Districts. These in Candi Laras Utara are:*
 - *Binuang*
 - *Hatungun*
 - *Tapin Selatan*
 - *Salam Babaris*
 - *Tapin Tengah*
 - *Bungur*
 - *Piani*
 - *Lokpaikat*
 - *Tapin Utara*
 - *Bakarangan*
 - *Candi Laras Selatan*
 - *Candi Laras Utara*
4. *BPS-Statistics Indonesia has already recorded village potential (Podes) since 1980. Since then, Podes regularly implemented 3 (three) times within ten years to support the activities of the Population Census, Agriculture Census, or Economic Census. Thus, important facts related to the availability of infrastructure and the potential possessed by each*

- setiap wilayah dapat dipantau perkembangannya secara berkala dan terus menerus.
5. Sejak tahun 2008, pendataan Podes mengalami perubahan dengan adanya penambahan kuesioner suplemen kecamatan dan kabupaten/kota. Penambahan kuesioner tersebut bertujuan untuk meningkatkan manfaat data Podes bagi para konsumen data dan pemerintah daerah dalam perencanaan pembangunan wilayah.
 6. Data Podes merupakan satu-satunya sumber data kewilayahan yang muatannya beragam dan memberi gambaran tentang situasi pembangunan suatu wilayah (regional). Ini berbeda dengan data dari hasil pendekatan rumah tangga yang lebih menekankan pada dimensi aktivitas sektoral. Keduanya sama penting dan menjadi kekayaan BPS.
 7. Cakupan Wilayah
Pencacahan Podes dilakukan secara sensus terhadap seluruh wilayah administrasi pemerintahan terendah setingkat desa (yaitu desa, kelurahan, nagari, Unit Permukiman Transmigrasi (UPT)) yang masih dibina oleh kementerian terkait. Berdasarkan hasil Podes 2014, ada sebanyak 82.190 wilayah setingkat desa yang tersebar di 511 kabupaten/kota di Indonesia.
- region can be monitored regularly and continually.*
5. *Since 2008, Podes has been changed especially in providing additional information from Sub-District and regency/municipality, using separate questionnaires. The goal of these changes is to provide more benefits for data users and local government in regional development planning.*
 6. *Podes data is the only one source of spatial data consisting of various information and providing a picture of development progress in a region. The Podes data are different from data resulted from household surveys focusing on the dimension of sectoral activities. Both kind of data are important and become the trade mark of BPS on the data richness aspect.*
 7. *Podes Coverage*
Podes enumeration is implemented as a census of the lowest governmental administrative region equivalent to village (i.e. village, sub-district, nagari, and Transmigration Settlement Unit which is still fostered by the relevant ministries). There were 82,190 village-level areas spread over 511 regencies/municipalities in Indonesia based on the result of Podes 2014.
 8. *Method of Data Collection*
Data collection of Podes 2014

8. Metode Pengumpulan Data

Pengumpulan data Podes 2014 dilakukan melalui wawancara langsung oleh petugas terlatih dengan narasumber yang relevan. Petugas adalah aparatur ataupun mitra kerja BPS Kabupaten/Kota, sementara narasumber adalah kepala desa/lurah atau narasumber lain yang memiliki pengetahuan terhadap wilayah target pencacahan.

carried out through direct interviews by trained personnel with relevant respondents. The interviewers are BPS Regency/City personnel or partners, meanwhile, the selected respondents are the village head/sub-district head or other respondents who have the knowledge towards the target area of enumeration.

<https://tapinkab.bps.go.id>

ULASAN

Wilayah Kabupaten Tapin terbagi atas 12 kecamatan dengan 135 desa. Luas daerah Kabupaten Tapin adalah 2.152,63 km², sekitar 5,8 persen dari luas Kalimantan Selatan. Daerah dengan luas terbesar adalah Candi Laras Utara dengan luas 617,93 km² atau sebesar 28,71 persen dari luas keseluruhan Kabupaten Tapin, sementara daerah dengan luas terkecil adalah Kecamatan Tapin Utara dengan luas 32,62 km² atau sebesar 1,52 persen dari luas Kabupaten Tapin.

Jarak antara Ibukota Kabupaten ke Kecamatan:

- Rantau – Binuang : 30 km
- Rantau – Hatungun : 40 km
- Rantau – Tapin Selatan : 9 km
- Rantau – Salam Babaris : 18 km
- Rantau – Tapin Tengah : 8 km
- Rantau – Bungur : 3 km
- Rantau – Piani : 20 km
- Rantau – Lokpaikat : 10 km
- Rantau – Tapin Utara : 0 km
- Rantau – Bakarangan : 6 km
- Rantau – Candi Laras Selatan : 30 km
- Rantau – Candi Laras Utara : 32 km.

Sama halnya dengan daerah lain di Indonesia, Kabupaten Tapin juga mempunyai dua musim, yaitu musim panas dan musim hujan. Curah hujan di suatu daerah dipengaruhi oleh iklim, topografi, dan perputaran arus udara.

DESCRIPTION

Tapin Regency is divided into 12 subdistricts with 135 downtowns/villages. Tapin area is 2,152,63 km², its area is about 5,8 percent of the South Borneo's area. The biggest Sub-District is Candi Laras Utara with 617,93 km² or 28,71 percent from total area of Tapin Regency, while the smallest Sub-District is Tapin Utara with 32,62 km² or 1,52 percent from total Tapin Regency area.

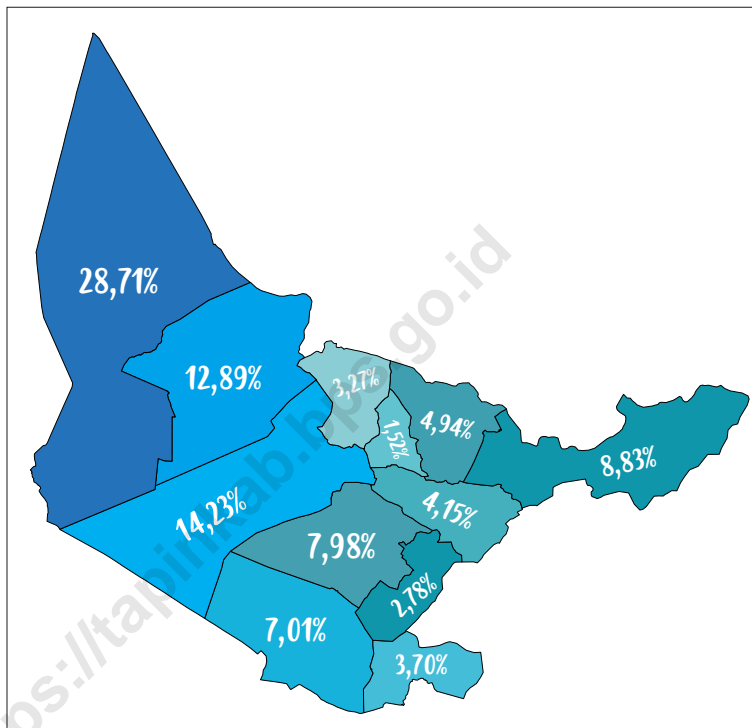
Distance between Regency Capital to Sub-District:

- Rantau – Binuang : 30 km*
- Rantau – Hatungun : 40 km*
- Rantau – Tapin Selatan : 9 km*
- Rantau – Salam Babaris : 18 km*
- Rantau – Tapin Tengah : 8 km*
- Rantau – Bungur : 3 km*
- Rantau – Piani : 20 km*
- Rantau – Lokpaikat : 10 km*
- Rantau – Tapin Utara : 0 km*
- Rantau – Bakarangan : 6 km*
- Rantau – Candi Laras Selatan : 30 km*
- Rantau – Candi Laras Utara : 32 km.*

As with other areas in Indonesia, Tapin also has two seasons, summer and rainy seasons. Rainfall in a region is influenced by climate, topography, and the velocity of air flow.

Gambar
Figures 1.1

**Persentase Luas Daerah menurut Kecamatan di
Kabupaten Tapin (%), 2020**
Percentage Area of Subdistrict in Tapin Regency (%), 2020



Sumber/Source: Kantor Pertanahan Kabupaten Tapin/Land Office of Tapin Regency

1.1 KEADAAN GEOGRAFI GEOGRAPHY CONDITION

Tabel 1.1.1 **Luas Daerah dan Jumlah Pulau Menurut Kecamatan di Kabupaten Tapin, 2020**
Table 1.1.1 **Total Area and Number of Islands by Subdistrict in Tapin Regency, 2020**

Kecamatan Subdistrict	Ibukota Kecamatan Capital of Subdistrict	Luas Total Area (km ² /sq.km)
(1)	(2)	(3)
010 Binuang	Binuang	150,91
011 Hatungun	Hatungun	79,57
020 Tapin Selatan	Tambarangan	171,84
021 Salam Babaris	Salam Babaris	59,90
030 Tapin Tengah	Pematang Karangan Hulu	306,26
040 Bungur	Bungur	89,39
050 Piani	Miawa	190,09
060 Lokpaikat	Lokpaikat	106,28
070 Tapin Utara	Rangda Malingkung	32,62
080 Bakarangan	Bakarangan	70,40
090 Candi Laras Selatan	Baringin	277,46
100 Candi Laras Utara	Margasari Ilir	617,93
Kabupaten Tapin		2 152,63

Sumber/Source: Kantor Pertanahan Kabupaten Tapin/Land Office of Tapin Regency

Lanjutan Tabel/*Continued Table 1.1.1*

Kecamatan <i>Subdistrict</i>	Persentase terhadap Luas Kabupaten <i>Percentage to Regency Area</i>	Jumlah Pulau <i>Number of Islands</i>
(1)	(4)	(5)
010 Binuang	7,01	1
011 Hatungun	3,70	1
020 Tapin Selatan	7,98	1
021 Salam Babaris	2,78	1
030 Tapin Tengah	14,23	1
040 Bungur	4,15	1
050 Piani	8,83	1
060 Lokpaikat	4,94	1
070 Tapin Utara	1,52	1
080 Bakarangan	3,27	1
090 Candi Laras Selatan	12,89	1
100 Candi Laras Utara	28,71	1
Kabupaten Tapin	100,00	1

Tabel 1.1.2 **Tinggi Wilayah di Atas Permukaan Laut (DPL) Menurut Kecamatan di Kabupaten Tapin, 2020**
Height Above Mean Sea Level (AMSL) by Sub-District in Tapin Regency, 2020

Kecamatan Subdistrict	Ibukota Kecamatan Capital of Subdistrict	Tinggi Wilayah (mdpl) Altitude (m a.s.l)
(1)	(2)	(3)
010 Binuang	Binuang	18
011 Hatungun	Hatungun	64
020 Tapin Selatan	Tambarangan	19
021 Salam Babaris	Salam Babaris	57
030 Tapin Tengah	Pematang Karang Hulu	9
040 Bungur	Bungur	17
050 Piani	Miawa	58
060 Lokpaikat	Lokpaikat	20
070 Tapin Utara	Rangda Malingkung	12
080 Bakarangan	Bakarangan	9
090 Candi Laras Selatan	Baringin	5
100 Candi Laras Utara	Margasari Ilir	5

Sumber/Source: PODES 2014

Tabel
Table 1.1.3**Jarak dari Ibukota Kecamatan ke Ibukota Kabupaten Tapin (km), 2020**
Distance to Regency Capital by Sub District in Tapin Regency (km), 2020

Kecamatan Subdistrict	Ibukota Kecamatan Capital of Subdistrict	Jarak ke Ibukota Kabupaten Distance to Regency Capital (km)
(1)	(2)	(3)
010 Binuang	Binuang	30
011 Hatungun	Hatungun	40
020 Tapin Selatan	Tambarangan	9
021 Salam Babaris	Salam Babaris	18
030 Tapin Tengah	Pematang Karang Hulu	8
040 Bungur	Bungur	3
050 Piani	Miawa	20
060 Lokpaikat	Lokpaikat	10
070 Tapin Utara	Rangda Malingkung	0
080 Bakarangan	Bakarangan	6
090 Candi Laras Selatan	Baringin	3
100 Candi Laras Utara	Margasari Ilir	32

Sumber/Source: PODES 2014

Tabel
Table 1.1.4

Luas Wilayah Kecamatan Menurut Kelas Ketinggian dari Permukaan Laut di Kabupaten Tapin (Ha), 2020
The Area of Sub District by Altitude Clas in Tapin Regency (Ha), 2020

Kecamatan Subdistrict	Kelas Ketinggian Attitude Class						Total
	0-7 m	>7-25 m	>25-100 m	>100-150 m	150-500 m	>500 m	
(1)	(2)	(3)	(4)	(5)	(6)	(7)	
010 Benuang	8 258	3 911	940	130	0	0	13 239
011 Hatungun	0	0	3 344	4 093	2 123	0	9 560
020 Tapin Selatan	6 566	2 975	5 803	0	0	0	15 344
021 Salam Babaris	0	0	6 411	869	0	0	7 280
030 Tapin Tengah	29 552	1 404	0	0	0	0	30 956
040 Bungur	0	3 747	4 182	1 197	0	0	9 126
050 Piani	0	0	3 640	7 260	6 488	2 621	20 009
060 Lokpaikat	1 854	3 495	3 719	321	0	0	9 389
070 Tapin Utara	867	2 143	224	0	0	0	3 234
080 Bakarangan	6 257	0	0	0	0	0	6 257
090 Candi Laras Selatan	24 961	0	0	0	0	0	24 961
100 Candi Laras Utara	68 140	0	0	0	0	0	68 140
Jumlah/Total	146 455	17 675	28 263	13 870	8 611	2 621	217 495
Persentase/Percentage	67,34	8,13	12,99	6,38	3,96	1,20	100,00

Tabel
Table 1.1.5

Luas Wilayah Kecamatan Menurut Kelas Ketinggian dari Permukaan Laut di Kabupaten Tapin (Ha), 2020
The Area of Sub District by Altitude Clas in Tapin Regency (Ha), 2020

Kecamatan Subdistrict	Kelas Lereng/Kemiringan Slope Class						Total
	0-2 %	>2- 8 %	>8 - 15 %	>15 - 25 %	>25-40 %	>40%	
(1)	(2)	(3)	(4)	(5)	(6)	(7)	
010 Benuang	12 915	0	0	30	294	0	13 239
011 Hatungun	0	264	6 070	2 110	250	860	9 560
020 Tapin Selatan	15 184	160	0	0	0	0	15 344
021 Salam Babaris	4 854	576	730	500	160	460	7 280
030 Tapin Tengah	30 956	0	0	0	0	0	30 956
040 Bungur	5 476	0	0	2 780	440	430	9 126
050 Piani	0	1 090	3 150	8 909	2 360	4 140	20 009
060 Lokpaikat	7 369	250	860	580	330	0	9 389
070 Tapin Utara	3 234	0	0	0	0	0	3 234
080 Bakarangan	6 257	0	0	0	0	0	6 257
090 Candi Laras Selatan	24 961	0	0	0	0	0	24 961
100 Candi Laras Utara	68 140	0	0	0	0	0	68 140
Jumlah/Total	179 346	2 340	11 170	14 909	3 840	5 890	217 495
Persentase/Percentage	82,46	1,08	5,14	6,85	1,76	2,71	100,00

1.2 IKLIM CLIMATE

Tabel 1.2.1 **Rata-Rata Suhu dan Kelembaban Udara Menurut Bulan di Kabupaten Tapin, 2020**
Average Temperature and Humidity by Month in Tapin Regency, 2020

Bulan Month	.Suhu Udara Temperature (°C)			Kelembapan Udara Humidity (%)		
	Maks Max	Min Min	Rata-rata Average	Maks Max	Min Min	Rata-rata Average
(1)	(2)	(3)	(4)	(5)	(6)	(7)
01 Januari/January	33.13	24.05	28.59	97.75	62.00	79.88
02 Pebruari/February	32.78	23.68	28.23	97.25	62.00	79.63
03 Maret/March	33.20	24.60	28.90	96.25	61.50	78.88
04 April/April	33.60	23.70	28.65	98.00	60.00	79.00
05 Mei/May	33.85	19.20	26.53	99.00	61.75	80.38
06 Juni/June	33.68	23.80	28.74	97.75	58.25	78.00
07 Juli/July	33.68	23.10	28.39	97.75	58.00	77.88
08 Agustus/August	34.30	24.70	29.50	94.00	56.75	75.38
09 September/September	33.63	24.40	29.01	95.75	57.75	76.75
10 Oktober/October	34.00	24.65	29.33	96.50	55.00	75.75
11 Nopember/November	33.30	24.85	29.08	96.75	58.25	77.50
12 Desember/December	31.73	24.40	28.06	97.50	68.75	83.13

Sumber/Source: Kantor Laboratorium PHTPH Sungai Raya, HSS/Office of Laboratory PHTPH Sungai Raya, HSS

Tabel
Table 1.2.2

Rata-Rata Penyinaran Matahari Menurut Bulan di Kabupaten Tapin, 2020
Average Duration of Sunshine by Month in Tapin Regency, 2020

Bulan Month	Penyinaran Matahari Duration of Sunshine (%)	
	Jumlah/Bulan Total/Month (%)	Rata-rata Average (%)
(1)	(2)	(3)
01 Januari/January	1 592.0	51.35
02 Pebruari/February	1 646.9	58.82
03 Maret/March	2 250.5	72.60
04 April/April	2 155.8	71.86
05 Mei/May	2 450.5	79.05
06 Juni/June	2 123.1	70.77
07 Juli/July	1 853.0	59.77
08 Agustus/August	2 557.8	82.51
09 September/September	1 988.8	66.29
10 Oktober/October	2 294.3	74.01
11 Nopember/November	2 021.8	67.39
12 Desember/December	1 419.5	45.79

Sumber/Source: Kantor Laboratorium PHTPH Sungai Raya, HSS/Office of Laboratory PHTPH Sungai Raya, HSS

Tabel 1.2.3 **Banyaknya Curah Hujan dan Hari Hujan Matahari Menurut Bulan di Kabupaten Tapin, 2020**
Number of Rainfall and Rainy Days by Month in Tapin Regency, 2020

Bulan Month	Jumlah Curah Hujan Number of Rainfall (mm)	Jumlah Hari Hujan Number of Rainy Days (mm)	Rata-Rata Curah Hujan/Hari* Average of Rainfall*
(1)	(2)	(3)	(4)
01 Januari/January	397.4	16	...
02 Pebruari/February	299.2	11	...
03 Maret/March	257.7	11	...
04 April/April	251.9	11	...
05 Mei/May	241.0	12	...
06 Juni/June	81.2	6	...
07 Juli/July	120.1	10	...
08 Agustus/August	89.6	4	...
09 September/September	206.2	10	...
10 Oktober/October	176.2	10	...
11 Nopember/November	162.5	9	...
12 Desember/December	269.1	16	...

Catatan/Note *Curah Hujan Kabupaten Tapin tidak dapat dirata-ratakan

Sumber/Source: Kantor Laboratorium PHTPH Sungai Raya, HSS/Office of Laboratory PHTPH Sungai Raya, HSS

Tabel
Table 1.2.4

Banyaknya Curah Hujan dan Hari Hujan Matahari Menurut Bulan di Kecamatan Binuang, 2020
Number of Rainfall and Rainy Days by Month in Hatungun Sub-District, 2020

Bulan Month	Jumlah Curah Hujan Number of Rainfall (mm)	Jumlah Hari Hujan Number of Rainy Days (mm)	Rata-Rata Curah Hujan/Hari* Average of Rainfall*
(1)	(2)	(3)	(4)
01 Januari/January	375	17	...
02 Pebruari/February	317	11	...
03 Maret/March	248	13	...
04 April/April	416	17	...
05 Mei/May	292	16	...
06 Juni/June	-	-	...
07 Juli/July	192	12	...
08 Agustus/August	84	5	...
09 September/September	-	-	...
10 Oktober/October	-	-	...
11 Nopember/November	-	-	...
12 Desember/December	-	-	...

Catatan/Note *Curah Hujan Kabupaten Tapin tidak dapat dirata-ratakan

Sumber/Source: Kantor Laboratorium PHTPH Sungai Raya, HSS/Office of Laboratory PHTPH Sungai Raya, HSS

Tabel 1.2.5 **Banyaknya Curah Hujan dan Hari Hujan Matahari Menurut Bulan di Kecamatan Hatungun, 2020**
Number of Rainfall and Rainy Days by Month in Hatungun Sub-District, 2020

Bulan Month	Jumlah Curah Hujan Number of Rainfall (mm)	Jumlah Hari Hujan Number of Rainy Days (mm)	Rata-Rata Curah Hujan/Hari* Average of Rainfall*
(1)	(2)	(3)	(4)
01 Januari/January	343	16	...
02 Pebruari/February	364	13	...
03 Maret/March	293	13	...
04 April/April	331	14	...
05 Mei/May	245	15	...
06 Juni/June	-	-	...
07 Juli/July	204	14	...
08 Agustus/August	25.5	1	...
09 September/September	86.5	7	...
10 Oktober/October	154	12	...
11 Nopember/November	328.5	17	...
12 Desember/December	361	23	...

Catatan/Note *Curah Hujan Kabupaten Tapin tidak dapat dirata-ratakan

Sumber/Source: Kantor Laboratorium PHTPH Sungai Raya, HSS/Office of Laboratory PHTPH Sungai Raya, HSS

Tabel
Table 1.2.6

Banyaknya Curah Hujan dan Hari Hujan Matahari Menurut Bulan di Kecamatan Tapin Selatan, 2020
Number of Rainfall and Rainy Days by Month in Tapin Selatan Sub-District, 2020

Bulan Month	Jumlah Curah Hujan Number of Rainfall (mm)	Jumlah Hari Hujan Number of Rainy Days (mm)	Rata-Rata Curah Hujan/Hari* Average of Rainfall*
(1)	(2)	(3)	(4)
01 Januari/January	398	17	...
02 Pebruari/February	344	13	...
03 Maret/March	276	16	...
04 April/April	255	14	...
05 Mei/May	288	17	...
06 Juni/June	93	5	...
07 Juli/July	97	10	...
08 Agustus/August	-	-	...
09 September/September	249	11	...
10 Oktober/October	192	13	...
11 Nopember/November	-	-	...
12 Desember/December	298.3	21	...

Catatan/Note *Curah Hujan Kabupaten Tapin tidak dapat dirata-ratakan

Sumber/Source: Kantor Laboratorium PHTPH Sungai Raya, HSS/Office of Laboratory PHTPH Sungai Raya, HSS

Tabel 1.2.7 **Banyaknya Curah Hujan dan Hari Hujan Matahari Menurut Bulan di Kecamatan Salam Babaris, 2020**
Number of Rainfall and Rainy Days by Month in Salam Babaris Sub-District, 2020

Bulan Month	Jumlah Curah Hujan Number of Rainfall (mm)	Jumlah Hari Hujan Number of Rainy Days (mm)	Rata-Rata Curah Hujan/Hari* Average of Rainfall*
(1)	(2)	(3)	(4)
01 Januari/January
02 Pebruari/February
03 Maret/March
04 April/April
05 Mei/May
06 Juni/June
07 Juli/July
08 Agustus/August
09 September/September
10 Oktober/October
11 Nopember/November
12 Desember/December

Catatan/Note *Tidak ada penakar curah hujan

**Curah Hujan Kabupaten Tapin tidak dapat dirata-ratakan

Sumber/Source: Kantor Laboratorium PHTPH Sungai Raya, HSS/Office of Laboratory PHTPH Sungai Raya, HSS

Tabel
Table 1.2.8

Banyaknya Curah Hujan dan Hari Hujan Matahari Menurut Bulan di Kecamatan Tapin Tengah, 2020
Number of Rainfall and Rainy Days by Month in Tapin Tengah Sub-District, 2020

Bulan Month	Jumlah Curah Hujan Number of Rainfall (mm)	Jumlah Hari Hujan Number of Rainy Days (mm)	Rata-Rata Curah Hujan/Hari* Average of Rainfall*
(1)	(2)	(3)	(4)
01 Januari/January	393	19	...
02 Pebruari/February	-	-	...
03 Maret/March	-	-	...
04 April/April	-	-	...
05 Mei/May	-	-	...
06 Juni/June	-	-	...
07 Juli/July	-	-	...
08 Agustus/August	-	-	...
09 September/September	-	-	...
10 Oktober/October	193	14	...
11 Nopember/November	-	-	...
12 Desember/December	-	-	...

Catatan/Note *Curah Hujan Kabupaten Tapin tidak dapat dirata-ratakan

Sumber/Source: Kantor Laboratorium PHTPH Sungai Raya, HSS/Office of Laboratory PHTPH Sungai Raya, HSS

Tabel 1.2.9 **Banyaknya Curah Hujan dan Hari Hujan Matahari Menurut Bulan di Kecamatan Bungur, 2020**
Number of Rainfall and Rainy Days by Month in Bungur Sub-District, 2020

Bulan Month	Jumlah Curah Hujan Number of Rainfall (mm)	Jumlah Hari Hujan Number of Rainy Days (mm)	Rata-Rata Curah Hujan/Hari* Average of Rainfall*
(1)	(2)	(3)	(4)
01 Januari/January	342	11	...
02 Pebruari/February	262	10	...
03 Maret/March	160	7	...
04 April/April	98	8	...
05 Mei/May	145	8	...
06 Juni/June	151	11	...
07 Juli/July	83	5	...
08 Agustus/August	116	3	...
09 September/September	249	12	...
10 Oktober/October	92	6	...
11 Nopember/November	151	8	...
12 Desember/December	270	15	...

Catatan/Note *Curah Hujan Kabupaten Tapin tidak dapat dirata-ratakan

Sumber/Source: Kantor Laboratorium PHTPH Sungai Raya, HSS/Office of Laboratory PHTPH Sungai Raya, HSS

Tabel
Table 1.2.10

Banyaknya Curah Hujan dan Hari Hujan Matahari Menurut Bulan di Kecamatan Piani, 2020
Number of Rainfall and Rainy Days by Month in Piani Sub-District, 2020

Bulan Month	Jumlah Curah Hujan Number of Rainfall (mm)	Jumlah Hari Hujan Number of Rainy Days (mm)	Rata-Rata Curah Hujan/Hari* Average of Rainfall*
(1)	(2)	(3)	(4)
01 Januari/January
02 Pebruari/February
03 Maret/March
04 April/April
05 Mei/May
06 Juni/June
07 Juli/July
08 Agustus/August
09 September/September
10 Oktober/October
11 Nopember/November
12 Desember/December

Catatan/Note *Tidak ada penakar curah hujan

*Curah Hujan Kabupaten Tapin tidak dapat dirata-ratakan

Sumber/Source: Kantor Laboratorium PHTPH Sungai Raya, HSS/Office of Laboratory PHTPH Sungai Raya, HSS

Tabel
Table 1.2.11

Banyaknya Curah Hujan dan Hari Hujan Matahari Menurut Bulan di Kecamatan Lokpaikat, 2020
Number of Rainfall and Rainy Days by Month in Lokpaikat Sub-District, 2020

Bulan Month	Jumlah Curah Hujan Number of Rainfall (mm)	Jumlah Hari Hujan Number of Rainy Days (mm)	Rata-Rata Curah Hujan/Hari* Average of Rainfall*
(1)	(2)	(3)	(4)
01 Januari/January	444	13	...
02 Pebruari/February	239	12	...
03 Maret/March	399	14	...
04 April/April	266	8	...
05 Mei/May	226	10	...
06 Juni/June	52	3	...
07 Juli/July	988	7	...
08 Agustus/August	121	3	...
09 September/September	210	19	...
10 Oktober/October	119	9	...
11 Nopember/November	252	10	...
12 Desember/December	338	22	...

SumCatatan/Note *Curah Hujan Kabupaten Tapin tidak dapat dirata-ratakan

Sumber/Source: Kantor Laboratorium PHTPH Sungai Raya, HSS/Office of Laboratory PHTPH Sungai Raya, HSS

Tabel
Table 1.2.12

Banyaknya Curah Hujan dan Hari Hujan Matahari Menurut Bulan di Kecamatan Tapin Utara, 2020
Number of Rainfall and Rainy Days by Month in Tapin Utara Sub-District, 2020

Bulan Month	Jumlah Curah Hujan Number of Rainfall (mm)	Jumlah Hari Hujan Number of Rainy Days (mm)	Rata-Rata Curah Hujan/Hari* Average of Rainfall*
(1)	(2)	(3)	(4)
01 Januari/January	330	16	...
02 Pebruari/February	268	10	...
03 Maret/March	218	11	...
04 April/April	202	8	...
05 Mei/May	285	13	...
06 Juni/June	65.5	7	...
07 Juli/July	186	10	...
08 Agustus/August	118	9	...
09 September/September	349	14	...
10 Oktober/October	309	11	...
11 Nopember/November	201	12	...
12 Desember/December	283	18	...

Catatan/Note *Curah Hujan Kabupaten Tapin tidak dapat dirata-ratakan

Sumber/Source: Kantor Laboratorium PHTPH Sungai Raya, HSS/Office of Laboratory PHTPH Sungai Raya, HSS

Tabel
Table 1.2.13

Banyaknya Curah Hujan dan Hari Hujan Matahari Menurut Bulan di Kecamatan Bakarangan 2020
Number of Rainfall and Rainy Days by Month in Bakarangan Sub-District, 2020

Bulan Month	Jumlah Curah Hujan Number of Rainfall (mm)	Jumlah Hari Hujan Number of Rainy Days (mm)	Rata-Rata Curah Hujan/Hari* Average of Rainfall*
(1)	(2)	(3)	(4)
01 Januari/January	431	19	...
02 Pebruari/February	403	11	...
03 Maret/March	227	14	...
04 April/April	150	13	...
05 Mei/May	223	14	...
06 Juni/June	156	12	...
07 Juli/July	122	17	...
08 Agustus/August	104	6	...
09 September/September	239	15	...
10 Oktober/October	176	14	...
11 Nopember/November	183	16	...
12 Desember/December	294	17	...

Catatan/Note *Curah Hujan Kabupaten Tapin tidak dapat dirata-ratakan

Sumber/Source: Kantor Laboratorium PHTPH Sungai Raya, HSS/Office of Laboratory PHTPH Sungai Raya, HSS

Tabel
Table 1.2.14

Banyaknya Curah Hujan dan Hari Hujan Matahari Menurut Bulan di Kecamatan Candi Laras Selatan 2020
Number of Rainfall and Rainy Days by Month in Candi Laras Selatan Sub-District, 2020

Bulan Month	Jumlah Curah Hujan Number of Rainfall (mm)	Jumlah Hari Hujan Number of Rainy Days (mm)	Rata-Rata Curah Hujan/Hari* Average of Rainfall*
(1)	(2)	(3)	(4)
01 Januari/January	521	19	...
02 Pebruari/February	496	18	...
03 Maret/March	498	15	...
04 April/April	549	18	...
05 Mei/May	465	16	...
06 Juni/June	213	13	...
07 Juli/July	99	11	...
08 Agustus/August	238	5	...
09 September/September	473	13	...
10 Oktober/October	351	15	...
11 Nopember/November	347	16	...
12 Desember/December	578	26	...

Catatan/Note *Curah Hujan Kabupaten Tapin tidak dapat dirata-ratakan

Sumber/Source: Kantor Laboratorium PHTPH Sungai Raya, HSS/Office of Laboratory PHTPH Sungai Raya, HSS

Tabel 1.2.15 **Banyaknya Curah Hujan dan Hari Hujan Matahari Menurut Bulan di Kecamatan Candi Laras Utara 2020**
Table 1.2.15 **Number of Rainfall and Rainy Days by Month in Candi Laras Utara Sub-District, 2020**

Bulan Month	Jumlah Curah Hujan Number of Rainfall (mm)	Jumlah Hari Hujan Number of Rainy Days (mm)	Rata-Rata Curah Hujan/Hari* Average of Rainfall*
(1)	(2)	(3)	(4)
01 Januari/January
02 Pebruari/February
03 Maret/March
04 April/April
05 Mei/May
06 Juni/June
07 Juli/July
08 Agustus/August
09 September/September
10 Oktober/October
11 Nopember/November
12 Desember/December

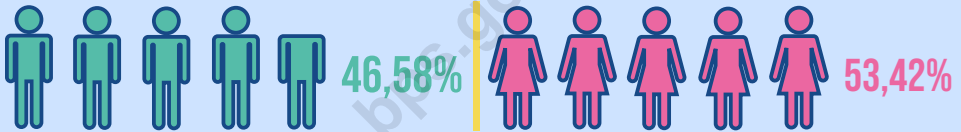
Catatan/Note *Tidak ada penakar curah hujan

**Curah Hujan Kabupaten Tapin tidak dapat dirata-ratakan

Sumber/Source: Kantor Laboratorium PHTPH Sungai Raya, HSS/Office of Laboratory PHTPH Sungai Raya, HSS

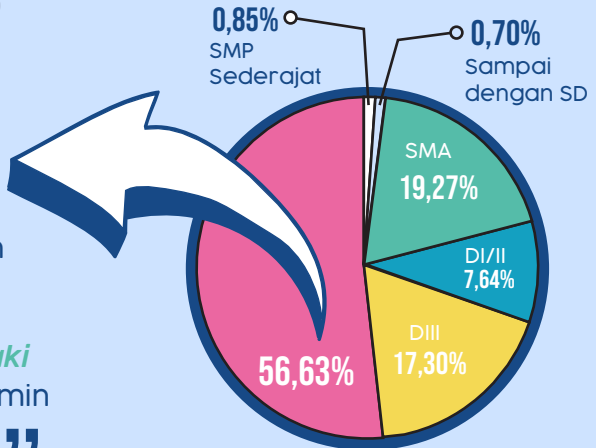
JUMLAH PEGAWAI NEGERI SIPII

JENIS KELAMIN



PENDIDIKAN

“ TINGKAT SARJANA/ DOKTOR/Ph.D merupakan pendidikan dengan jumlah PNS terbanyak yaitu **961** berjenis kelamin **laki-laki** dan **1.226** berjenis kelamin **perempuan**. ”



Sumber : Badan Kepegawaian dan Pengembangan SDM (BKPSDM) Kabupaten Tapin

JUMLAH ANGGOTA

DPRD

23 LAKI-LAKI
2 PEREMPUAN



Sumber : DPRD Kabupaten Tapin

PENJELASAN TEKNIS

1. Anggota Dewan Perwakilan Rakyat Daerah (DPRD) dipilih melalui pemilihan umum (pemilu) dan dilantik dalam masa jabatan lima tahun.
2. Kabupaten Tapin dikepalai oleh seorang Bupati dan didampingi oleh Wakil Bupati. Bupati Tapin dibantu oleh Sekretaris Daerah yang membawahi beberapa Asisten, Badan Perencanaan Pembangunan Daerah (BAPPEDA), dan Inspektorat Daerah serta dibantu oleh berbagai instansi dinas/vertikal yang masing-masing mempunyai lingkup tugas yang berbeda-beda. Di setiap kecamatan dan desa, Bupati menugaskan masing-masing seorang Camat dan seorang Kepala Desa untuk membantu kelancaran pelaksanaan pembangunan dan kemasyarakatan

TECHNICAL NOTES

1. *Regional House of Representatives (DPRD) members are elected through a general election and appointed for a five-years membership.*
2. *The Tapin Regency is headed by a Regent, and accompanied by his deputy. The Regent is assisted by Regency Secretary in charge of several Regency Assistants, Regional Development Planning Agency (Bappeda), and the Regional Inspectorate and also assisted by various agency/vertical offices that have different tasks. In every Sub-District and village, Regent puts a Sub-District head and a village chief in an effort to assist the implementation of development and civil society affairs*

ULASAN

Jumlah wakil rakyat yang duduk pada lembaga legislatif, yaitu Dewan Perwakilan Rakyat Daerah (DPRD) sebanyak 25 orang, dengan 23 orang laki-laki dan 2 orang perempuan.

Secara organisasi, lembaga wakil rakyat tahun ini terdiri dari 8 partai. Partai yang memiliki perwakilan terbanyak adalah Partai Golkar sebanyak 9 orang.

Jumlah pegawai negeri daerah di Kabupaten Tapin pada tahun 2020 sebanyak 3.862 orang yang terdiri dari 1.799 laki-laki dan 2.063 perempuan. Berdasarkan jenjang pendidikan, sebanyak 2.187 (51,72 persen) pegawai negeri daerah di Kabupaten Tapin berpendidikan setingkat sarjana ke atas.

DESCRIPTION

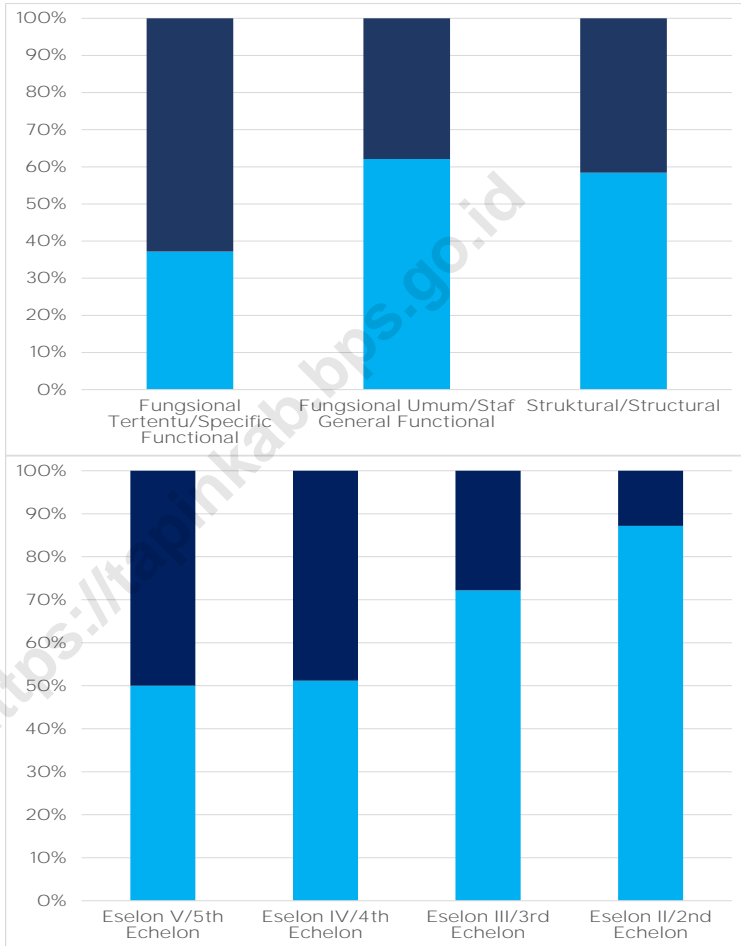
Tapin House of Representatives (DPRD) has 25 members, comprising 23 men and 2 women.

In an organizational Tapin House of Representatives (DPRD) this year consists of eight parties, the party that has the most representative is Partai Golkar which has 9 representatives.

Number of civil servant in Tapin regency in 2020 is 3.862 people, comprises of 1.799 male and 2.063 female. According to the level of education, 2.187 (or 51,72 percent) civil servant in Tapin Regency have Bachelor Degree and higher.

Gambar 2.1
Figures

Jumlah Pegawai Negeri Sipil Menurut Jabatan Jenis Kelamin di Kabupaten Tapin, 2020
Number of Civil Servants by Occupation and Sex in Tapin Regency, 2020



Sumber/Source: Badan Kepegawaian dan Pengembangan SDM Kabupaten Tapin/ Regional Personnel Board and HRD of Tapin Regency

2.1 WILAYAH ADMINISTRATIF ADMINISTRATIVE AREA

Tabel 2.1.1 Jumlah Kelurahan di Kabupaten Tapin Menurut Kecamatan di Kabupaten Tapin, 2016-2020
Number of Kelurahan in Tapin Regency by Subdistrict in Tapin Regency, 2016-2020

Kecamatan Subdistrict	2016	2017	2018	2019	2020
(1)	(2)	(3)	(4)	(5)	(6)
010 Benuang	3	3	3	3	3
011 Hatungun	-	-	-	-	-
020 Tapin Selatan	1	1	1	1	1
021 Salam Babaris	-	-	-	-	-
030 Tapin Tengah	-	-	-	-	-
040 Bungur	-	-	-	-	-
050 Piani	-	-	-	-	-
060 Lokpaikat	1	1	1	1	1
070 Tapin Utara	4	4	4	4	4
080 Bakarangan	-	-	-	-	-
090 Candi Laras Selatan	-	-	-	-	-
100 Candi Laras Utara	-	-	-	-	-
Tapin	9	9	9	9	9

Sumber/Source: Peraturan Kepala Badan Pusat Statistik Nomor 29 Tahun 2018 Tanggal 15 Januari 2018 tentang Perubahan Atas Peraturan Kepala Badan Pusat Statistik Nomor 55 Tahun 2017 tentang Kode dan Nama Wilayah Kerja Statistik Tahun 2017

Chief Statistician Regulation Number 29/2018, January 15 2018, as a revision of Chief Statistician Regulation Number 55 of 2017 on Code and Name of Regional Level of Data Collection.

Tabel
Table 2.1.2**Jumlah Desa¹ di Kabupaten Tapin Menurut Kecamatan di Kabupaten Tapin, 2016-2020**
Number of Villages¹ in Tapin Regency by Subdistrict in Tapin Regency, 2016-2020

Kecamatan Subdistrict	2016	2017	2018	2019	2020
(1)	(2)	(3)	(4)	(5)	(6)
010 Benuang	8	8	8	8	8
011 Hatungun	8	8	8	8	8
020 Tapin Selatan	10	10	10	10	10
021 Salam Babaris	6	6	6	6	6
030 Tapin Tengah	17	17	17	17	17
040 Bungur	12	12	12	12	12
050 Piani	8	8	8	8	8
060 Lokpaikat	8	8	8	8	8
070 Tapin Utara	12	12	12	12	12
080 Bakarangan	12	12	12	12	12
090 Candi Laras Selatan	12	12	12	12	12
100 Candi Laras Utara	13	13	13	13	13
Tapin	126	126	126	126	126

Catatan/Note: ¹ Termasuk kelurahan dan Unit Permukiman Transmigrasi (UPT)/Include Transmigration Settlement Unit
 Sumber/Source: Peraturan Kepala Badan Pusat Statistik Nomor 29 Tahun 2018 Tanggal 15 Januari 2018 tentang Perubahan Atas Peraturan Kepala Badan Pusat Statistik Nomor 55 Tahun 2017 tentang Kode dan Nama Wilayah Kerja Statistik Tahun 2017
 Chief Statistician Regulation Number 29/2018, January 15 2018, as a revision of Chief Statistician Regulation Number 55 of 2017 on Code and Name of Regional Level of Data Collection.

Tabel
Table 2.1.3**Besarnya Uang Pemasukan Negara dari Pemberian Hak atas Tanah oleh Kantor Pertanahan Menurut Kecamatan di Kabupaten Tapin, 2020**
Number of Government Revenue Given by Land Office by Sub District in Tapin Regency, 2020

Kecamatan Subdistrict	Besarnya Pemasukan Pada Number Of Revenue in		
	Kas Negara (Rp)	Kas Provinsi	Kas Kabupaten
(1)	(2)	(3)	(4)
Pendaftaran SK Hak	5 600 000	-	-
Permohonan Pemberian Hak Dengan Konstatasi	7 314 340	-	-
Permohonan Pemberian Hak Guna Bangunan Badan HUKum	1 953 240	-	-
Permohonan Pemberian Hak Milik Perorangan	43 102 980	-	-
Permohonan Pemberian Hak Pakai Instansi/Badan Usaha Pemerintah	67 724 720	-	-
Permohonan Pemberian Hak Pakai Perorangan	1 879 420	-	-
Permohonan Pemberian HGB Badan Hukum Untuk Pembangunan Rumah MBR	3 544 440	-	-
Tapin	131 119 140	-	-

Sumber/Source: Kantor Pertanahan Kabupaten Tapin/ Land Office of Tapin Regency

Tabel
Table 2.1.4**Jumlah Surat Keputusan Menurut Hak Atas Tanah dan Kecamatan di Kabupaten Tapin, 2020**
Number of Certificates by Sub District and Kinds of Certificates in Tapin Regency, 2020

Kecamatan Subdistrict	Hak Milik	Hak Guna Usaha	Hak Guna Bangunan	Hak Pakai	Hak Pengelolaan
(1)	(2)	(3)	(4)	(5)	(6)
010 Benuang	16	0	1	27	0
011 Hatungun	0	0	0	0	0
020 Tapin Selatan	14	0	0	18	0
021 Salam Babaris	1	0	0	1	0
030 Tapin Tengah	3	0	0	2	0
040 Bungur	5	0	0	11	0
050 Piani	3	0	0	0	0
060 Lokpaikat	17	0	1	20	0
070 Tapin Utara	34	0	1	20	0
080 Bakarangan	0	0	0	0	0
090 Candi Laras Selatan	4	0	1	0	0
100 Candi Laras Utara	1	0	1	6	0
Tapin	98	0	5	105	0

Sumber/Source: Kantor Pertanahan Kabupaten Tapin/ Land Office of Tapin Regency

Tabel
Table 2.1.5**Jumlah Luas Tanah Menurut Surat Keputusan Menurut Hak Atas Tanah Kantor Pertanahan di Kabupaten Tapin, 2020**
Area by Certificates and Sub District in Tapin Regency, 2020

Kecamatan Subdistrict	Hak Milik	Hak Guna Usaha	Hak Guna Bangunan	Hak Pakai	Hak Pengelolaan	Hak Wakaf
(1)	(2)	(3)	(4)	(5)	(6)	(5)
010 Benuang	32 885 951	3 621 258	234 267	814 003	-	18 864
011 Hatungun	8 776 395	-	-	35 817	-	6 690
020 Tapin Selatan	14 319 086	14 522 546	201 602	1 956 299	-	5 067
021 Salam Babaris	1 192 452	395 606	-	44 572	-	2 300
030 Tapin Tengah	22 529 051	245 297 677	-	2 090 232	-	-
040 Bungur	6 530 485	13 755 044	249 736	8 653	-	925
050 Piani	5 282 994	-	-	43 409	-	920
060 Lokpaikat	7 018 618	1 708 090	248 351	63 906	-	11 368
070 Tapin Utara	3 546 685	-	237 067	354 348	-	772
080 Bakarangan	4 019 838	-	-	281	-	151
090 Candi Laras Selatan	4 407 259	97 036 075	1 265	570 697	-	16 266
100 Candi Laras Utara	46 763 810	143 711 852	930 482	1 229 206	-	13 892
Kabupaten Tapin	157 272 624	520 048 148	2 102 770	7 211 423	-	77 215

Sumber/Source: Kantor Pertanahan Kabupaten Tapin/ Land Office of Tapin Regency

2.2 DEWAN PERWAKILAN RAKYAT DAERAH REGIONAL HOUSE OF REPRESENTATIVE

Tabel 2.2.1 **Jumlah Anggota Dewan Perwakilan Rakyat Daerah Menurut Partai Politik dan jenis Kelamin di Kabupaten Tapin, 2020**
Number of Members of The Regional House of Representatives by Political Parties and Sex in Tapin, 2020

Partai Politik <i>Political Party</i>	Jenis Kelamin <i>Sex</i>		Jumlah <i>Total</i>
	Laki-laki <i>Male</i>	Perempuan <i>Female</i>	
(1)	(2)	(3)	(4)
Golkar	8	1	9
Demokrat	2	-	2
PKS	2	-	2
PPP	1	-	1
Gerindra	1	1	2
PAN	1	-	1
PDIP	3	-	3
PKB	3	-	3
Jumlah/Total	23	2	25

Sumber/Source: DPRD Kabupaten Tapin/*Regional Legislative Council of Tapin Regency*

Tabel 2.2.2 Banyaknya Produk Dewan Perwakilan Rakyat Daerah di Kabupaten Tapin, 2020
Number of Product Regional Legislative Council Tapin Regency, 2020

Jenis Produk <i>Kind of Products</i>	Banyaknya <i>Numbers</i>
(1)	(2)
Surat Keputusan DPRD <i>Legislatif Council Decisions</i>	18
Surat Keputusan Pimpinan <i>Council Spekere Decisions</i>	-
Peraturan Daerah (PERDA) <i>Regional Regulation</i>	3
Jumlah/Total	21

Sumber/Source: DPRD Kabupaten Tapin/*Regional Legislative Council of Tapin Regency*

Tabel 2.2.3
Table

Banyaknya Rapat, Sidang, Kunjungan Kerja, dan Dengar Pendapat di Kabupaten Tapin, 2020
Number of Meeting, and Hearing of Regional Legislative Council Tapin Regency, 2020

Jenis Sidang <i>Kind of Meetings</i>	Bulan <i>Month</i>					
	Jan	Feb	Mar	Apr	Mei	Jun
(1)	(2)	(3)	(4)	(5)	(6)	(7)
1. Rapat						
Fraksi	-	-	-	-	-	-
Komisi	-	-	-	-	-	-
Badan Anggaran	-	-	-	1	-	-
Badan Musyawarah	-	2	2	3	2	3
Konsultasi	-	-	-	-	-	-
Pimpinan, Komisi dan Fraksi	-	-	-	1	-	-
Pansus/Legeslasi	-	-	-	2	-	5
Rapat Kerja DPRD	-	-	4	6	7	3
Rapat Gabungan Komisi	1	-	-	-	1	-
2. Sidang						
Paripurna	-	-	1	3	2	1
Komisi / Gabungan	-	-	-	-	-	-
3. Kunjungan Kerja						
Dalam Daerah	-	-	-	-	-	-
Luar Daerah	-	-	-	-	-	-
Luar Propinsi	-	-	-	-	-	-
4. Dengar Pendapat						
Instansi Pemerintah	4	5	-	1	-	-
Aspirasi Masyarakat	-	1	-	-	-	-
Jumlah/Total	5	8	7	17	12	12

Sumber/Source: DPRD Kabupaten Tapin/Regional Legislative Council of Tapin Regency

Lanjutan Tabel/*Continued Table 2.2.3*

Jenis Sidang <i>Kind of Meetings</i>	Bulan <i>Month</i>						Total
	Jul	Agu	Sep	Okt	Nov	Des	
(1)	(8)	(9)	(10)	(11)	(12)	(13)	(14)
1. Rapat							
Fraksi	-	-	-	-	-	-	-
Komisi	-	-	-	-	-	-	-
Badan Anggaran	5	-	2	-	2	-	10
Badan Musyawarah	3	2	-	1	3	-	21
Konsultasi	-	-	-	-	-	-	-
Pimpinan, Komisi dan Fraksi	-	-	-	-	-	-	1
Pansus/Legeslasi	1	6	2	-	-	-	16
Rapat Kerja DPRD	-	-	-	-	2	-	22
Rapat Gabungan Komisi	-	-	-	-	-	-	2
2. Sidang	6	3	1	2	2	-	21
Paripurna	-	-	-	-	-	-	-
Komisi / Gabungan	-	-	-	-	-	-	-
3. Kunjungan Kerja	-	-	-	-	-	-	-
Dalam Daerah	-	-	-	-	-	-	-
Luar Daerah	-	-	-	-	-	-	-
Luar Propinsi	-	-	-	-	-	-	-
4. Dengar Pendapat	5	-	-	-	2	-	-
Instansi Pemerintah	-	-	-	-	1	-	11
Aspirasi Masyarakat	5	-	-	-	1	-	7
Jumlah/Total	20	11	5	3	11	-	111

Sumber/Source: DPRD Kabupaten Tapin/*Regional Legislative Council of Tapin Regency*

2.3 SUMBER DAYA MANUSIA HUMAN RESOURCES

Tabel 2.3.1 **Jumlah Pegawai Negeri Sipil Menurut Jabatan dan Jenis Kelamin di Kabupaten Tapin, Desember 2019 dan Desember 2020**
Number of Civil Servants by Occupation and Sex in Tapin Regency, Desember 2019 dan Desember 2020

Kecamatan <i>Subdistrict</i>	2020		
	Laki-laki <i>Male</i>	Perempuan <i>Female</i>	Jumlah <i>Total</i>
(1)	(2)	(3)	(4)
Fungsional Tertentu <i>Specific Functional</i>	857	1,448	2,305
Fungsional Umum <i>Staf General Functional</i>	543	331	874
Struktural/ <i>Structural</i>	399	284	683
Eselon V/5th Echelon	5	5	10
Eselon IV/4th Echelon	238	227	465
Eselon III/3rd Echelon	122	47	169
Eselon II/2nd Echelon	34	5	39
Eselon I/1st Echelon	0	0	0
Jumlah/Total	1 799	2 063	3 862

Lanjutan Tabel/*Continued Table 2.3.1*

Kecamatan <i>Subdistrict</i>	2019		
	Laki-laki <i>Male</i>	Perempuan <i>Female</i>	Jumlah <i>Total</i>
(1)	(5)	(6)	(7)
Fungsional Tertentu <i>Specific Functional</i>	1 003	1 616	2 619
Fungsional Umum <i>Staf General Functional</i>	395	152	547
Struktural/ <i>Structural</i>	418	271	689
Eselon V/5th Echelon	5	5	10
Eselon IV/4th Echelon	255	220	475
Eselon III/3rd Echelon	126	41	167
Eselon II/2nd Echelon	32	5	37
Eselon I/1st Echelon	0	0	0
Jumlah/<i>Total</i>	1 816	2 039	3 855

Sumber/*Source*: Badan Kepegawaian dan Pengembangan SDM Kabupaten Tapin/*Regional Personnel Board and HRD of Tapin Regency*

Tabel
Table 2.3.2

Jumlah Pegawai Negeri Sipil Menurut Tingkat Pendidikan dan Jenis Kelamin di Kabupaten Tapin Desember 2019 dan Desember 2020
Number of Civil Servants by Educational Level and Sex December 2019 and December 2020

Tingkat Pendidikan <i>Educational Level</i>	2020		
	Laki-laki <i>Male</i>	Perempuan <i>Female</i>	Jumlah <i>Total</i>
(1)	(2)	(3)	(4)
Sampai dengan SD <i>Up to Primary School</i>	26	1	27
SMP/Sederajat <i>General Vocational Junior High School</i>	33	0	33
SMA/Sederajat <i>General/Vocational Senior High School</i>	418	234	652
Diploma I, II/Akta I, II <i>Diploma I, II/Akta I, II</i>	132	163	295
Diploma III/Akta III/Sarjana Muda <i>Diploma III/Akta III/Bachelor</i>	229	439	668
Tingkat Sarjana/Doktor/Ph.D <i>University Graduates</i>	961	1 226	2 187
Jumlah/Total	1 799	2 063	3 862

Lanjutan Tabel/*Continued Table 2.3.2*

Tingkat Pendidikan <i>Educational Level</i>	2019		
	Laki-laki <i>Male</i>	Perempuan <i>Female</i>	Jumlah <i>Total</i>
(1)	(2)	(3)	(4)
Sampai dengan SD <i>Up to Primary School</i>	31	1	32
SMP/Sederajat <i>General Vocational Junior High School</i>	35	1	36
SMA/Sederajat <i>General/Vocational Senior High School</i>	463	280	743
Diploma I, II/Akta I, II <i>Diploma I, II/Akta I, II</i>	152	203	355
Diploma III/Akta III/Sarjana Muda <i>Diploma III/Akta III/Bachelor</i>	237	458	695
Tingkat Sarjana/Doktor/Ph.D <i>University Graduates</i>	899	1 095	1 994
Jumlah/Total	1 817	2 038	3 855

Sumber/Source: Badan Kepegawaian dan Pengembangan SDM Kabupaten Tapin/ *Regional Personnel Board and HRD of Tapin Regency*

Tabel
Table 2.3.3

**Jumlah Pegawai Negeri Sipil Menurut Tingkat
Kepangkatan dan Jenis Kelamin Desember 2019 dan
Desember 2020**
*Number of Civil Servants by Hierarchy and Sex, December
2019 and December 2020*

Pangkat/Golongan/Ruang <i>Hierarchy</i>	2020		
	Laki-laki <i>Male</i>	Perempuan <i>Female</i>	Jumlah <i>Total</i>
(1)	(2)	(3)	(4)
1. I/A (Juru Muda)	3	0	3
2. I/B (Juru Muda Tingkat I)	3	0	3
3. I/C (Juru)	5	0	5
4. I/D (Juru Tingkat I)	13	1	14
Golongan I/Range I	24	1	25
5. II/A (Pengatur Muda)	45	2	47
6. II/B (Pengatur Muda Tingkat I)	49	17	66
7. II/C (Pengatur)	98	60	158
8. II/D (Pengatur Tingkat I)	139	92	231
Golongan II/Range II	331	171	502
9. III/A (Penata Muda)	299	337	636
10. III/B (Penata Muda Tingkat I)	298	550	848
11. III/C (Penata)	203	265	468
12. III/D (Penata Tingkat I)	238	288	526
Golongan III/Range III	1 038	1 440	2 478
13. IV/A (Pembina)	317	400	717
14. IV/B (Pembina Tingkat I)	65	44	109
15. IV/C (Pembina Utama Muda)	24	6	30
16. IV/D (Pembina Utama Madya)	0	1	1
17. IV/E (Pembina Utama)	0	0	0
Golongan IV/Range IV	406	451	857
Jumlah/Total	1 799	2 063	3 862

Lanjutan Tabel/Continued Table 2.3.3

Pangkat/Golongan/Ruang Hierarchy	2019		
	Laki-laki Male	Perempuan Female	Jumlah Total
(1)	(5)	(6)	(7)
1. I/A (Juru Muda)	3	-	3
2. I/B (Juru Muda Tingkat I)	4	-	4
3. I/C (Juru)	6	-	6
4. I/D (Juru Tingkat I)	14	1	15
Golongan I/Range I	27	1	28
5. II/A (Pengatur Muda)	49	1	50
6. II/B (Pengatur Muda Tingkat I)	58	22	80
7. II/C (Pengatur)	83	50	133
8. II/D (Pengatur Tingkat I)	147	107	254
Golongan II/Range II	337	180	517
9. III/A (Penata Muda)	260	331	591
10. III/B (Penata Muda Tingkat I)	297	504	801
11. III/C (Penata)	217	268	485
12. III/D (Penata Tingkat I)	231	268	499
Golongan III/Range III	1 005	1 371	2 376
13. IV/A (Pembina)	352	446	798
14. IV/B (Pembina Tingkat I)	70	35	105
15. IV/C (Pembina Utama Muda)	26	5	31
16. IV/D (Pembina Utama Madya)	-	-	-
17. IV/E (Pembina Utama)	-	-	-
Golongan IV/Range IV	448	486	934
Jumlah/Total	1 817	2 038	3 855

Sumber/Source: Badan Kepegawaian dan Pengembangan SDM Kabupaten Tapin/ Regional Personnel Board and HRD of Tapin Regency

Tabel
Table 2.3.4**Banyaknya Pegawai Negeri Sipil Instansi Vertikal/Pusat Menurut Tingkat Pendidikan di Kabupaten Tapin, 2020**
Number of Civil Servant in Vertical/Central Institutions by Education in Tapin Regency, 2020

Nama Instansi <i>Institutions</i>	Pendidikan					Jumlah
	SD	SLTP	SLTA	D1/D2/D3	D4/S1/S2/S3	
(1)	(2)	(3)	(4)	(5)	(6)	(7)
01 Rutan Rantau	-	-	43	-	6	49
02 Kantor Pertanahan	-	-	3	9	17	29
03 Kejaksaan Negeri Tapin	-	-	7	0	13	20
04 Pengadilan Negeri Rantau Kelas II	-	-	9	0	15	24
05 Pengadilan Agama Rantau	-	-	3	1	15	19
06 Kementerian Agama Kab Tapin	8	9	33	8	330	388
07 POLRES Tapin (PNS)	-	-	9	1	-	10
08 POLRI	-	-	292	-	62	354
09 BPS Kabupaten Tapin	-	1	11	-	17	29

Sumber/Source: Instansi Vertikal se-Kabupaten Tapin/ Vertical Agencies of Tapin Regency

Tabel
Table 2.3.5**Banyaknya Pegawai Negeri Sipil Instansi Vertikal/Pusat Menurut Golongan di Kabupaten Tapin, 2020**
Number of Civil Servant in Vertical/Central Institutions by Level in Tapin Regency, 2020

Nama Instansi <i>Institutions</i>	Golongan				Jumlah
	I	II	III	IV	
(1)	(2)	(3)	(4)	(5)	(6)
01 Rutan Rantau	-	27	22	-	49
02 Kantor Pertanahan	-	8	20	1	29
03 Kejaksaan Negeri Tapin	-	3	16	1	20
04 Pengadilan Negeri Rantau Kelas II	-	2	20	2	24
05 Pengadilan Agama Rantau	-	-	17	2	19
06 Kementerian Agama Kab Tapin	16	35	266	71	388
07 POLRES Tapin (PNS)	-	5	5	-	10
08 POLRI	-	303	48	4	355
09 BPS Kabupaten Tapin	-	3	24	2	29

Sumber/Source: Instansi Vertikal se-Kabupaten Tapin/ *Vertical Agencies of Tapin Regency*

Tabel
Table 2.3.6

**Jumlah Kekuatan Satpol PP dan Pemadam Kebakaran di
Kabupaten Tapin, 2020**
*Number of Municipal Police and Firefighter in Tapin
Regency, 2020*

	Kecamatan Subdistrict	Jumlah Total
	(1)	(2)
Kediaman Bupati		12
Kediaman Wakil Bupati		14
Kediaman Sekretaris Daerah		7
Kantor Satpol PP		86
Total		119

Sumber/Source: Kantor Satuan Polisi Pamong Praja (Satpol PP) Kabupaten Tapin/ *Civil service Public Unit of Tapin Regency*

2.4 KEUANGAN PEMERINTAH GOVERNMENT FINANCE

Tabel 2.4.1 **Realisasi Pendapatan Pemerintah Kabupaten Tapin Menurut Jenis Pendapatan (ribu rupiah), 2017–2020**
Table 2.4.1 **Actual Tapin Regency Government Revenues by Kind of Revenues (thousand rupiahs), 2017–2020**

Jenis Pendapatan/Kind of Revenues	2017	2018
(1)	(2)	(3)
1. Pendapatan Asli Daerah (PAD)/Regional Revenue	84 869 522 326,85	89 819 701 537,77
1.1 Pajak Daerah/Regional Tax	18 143 603 420,00	20 929 131 743,88
1.2 Retribusi Daerah/Regional Retribution	3 175 353 080,00	3 120 359 791,50
1.3 Hasil Perusahaan Milik Daerah dan Pengelolaan Kekayaan Daerah yang Dipisahkan/Regional-Owned Company Revenue and Separated Management of Regional Wealth	5 585 203 169,00	5 987 487 994,00
1.4 Lain-lain PAD yang Sah/Other Regional Revenue	57 965 362 657,85	59 782 722 008,39
2. Dana Perimbangan/Balance Funds	735 933 122 095,00	897 207 842 566,00
2.1 Bagi Hasil Pajak/Tax Sharing Revenue	21 643 563 970,00	51 312 428 427,00
2.2 Bagi Hasil Bukan Pajak/Sumber Daya Alam/Non-Tax Sharing Revenue/Natural Resources	148 232 627 115,00	262 830 476 936,00
2.3 Dana Alokasi Umum/General Allocation Fund	443 124 432 000,00	448 697 311 000,00
2.4 Dana Alokasi Khusus/Special Allocation Fund	122 932 499 010,00	134 367 626 203,00
3. Lain-lain Pendapatan yang Sah/Other Revenue	70 883 264 713,13	83 938 154 950,19
3.1 Pendapatan Hibah/Grant	6 543 407 061,00	5 237 000 000,00
3.2 Dana Darurat/Emergency Fund	-	-
3.3 Dana Bagi Hasil Pajak dari Provinsi dan Pemerintah Daerah Lainnya/Tax Sharing Revenue from Provincial and Other Regional Governments	62 335 212 702,00	72 459 433 709,00
3.4 Dana Penyesuaian dan Otonomi Daerah/Regional Adjustment and Autonomy Fund	-	-
3.5 Bantuan Keuangan dari Provinsi atau Pemerintah Daerah Lainnya/Financial Assistance from Provincial or Other Regional Governments	-	-
3.6 Lainnya/Others	2 004 644 950,13	6 241 721 241,19
Jumlah/Total	891 685 909 134,98	1 070 965 699 053,96

Lanjutan Tabel/*Continued Table 2.4.1*

Jenis Pendapatan/ <i>Kind of Revenues</i>	2019	2020
(1)	(4)	(5)
1. Pendapatan Asli Daerah (PAD)/<i>Regional Revenue</i>	102 654 659 946,84	93 786 163 506,43
1.1 Pajak Daerah/ <i>Regional Tax</i>	41 925 990 212,15	17 108 984 258,51
1.2 Retribusi Daerah/ <i>Regional Retribution</i>	2 672 468 071,00	2 376 844 503,00
1.3 Hasil Perusahaan Milik Daerah dan Pengelolaan Kekayaan Daerah yang Dipisahkan/ <i>Regional-Owned Company Revenue and Separated Management of Regional Wealth</i>	2 423 556 028,00	3 698 384 878,00
1.4 Lain-lain PAD yang Sah/ <i>Other Regional Revenue</i>	55 632 645 635,69	70 601 949 866,92
2. Dana Perimbangan/<i>Balance Funds</i>	1 067 056 981 108,00	835 353 328 109,00
2.1 Bagi Hasil Pajak/ <i>Tax Sharing Revenue</i>	50 168 464 559,00	61 988 981 131,00
2.2 Bagi Hasil Bukan Pajak/Sumber Daya Alam/ <i>Non-Tax Sharing Revenue/Natural Resources</i>	395 366 479 120,00	209 618 672 976,00
2.3 Dana Alokasi Umum/ <i>General Allocation Fund</i>	477 467 034 000,00	421 844 570 000,00
2.4 Dana Alokasi Khusus/ <i>Special Allocation Fund</i>	144 055 003 429,00	141 901 104 002,00
3. Lain-lain Pendapatan yang Sah/<i>Other Revenue</i>	133 442 374 199,25	82 730 453 227,37
3.1 Pendapatan Hibah/ <i>Grant</i>	36 700 055 196,00	4 088 330 943,00
3.2 Dana Darurat/ <i>Emergency Fund</i>	-	-
3.3 Dana Bagi Hasil Pajak dari Provinsi dan Pemerintah Daerah Lainnya/ <i>Tax Sharing Revenue from Provincial and Other Regional Governments</i>	91 591 137 461,00	73 606 520 773,00
3.4 Dana Penyesuaian dan Otonomi Daerah/ <i>Regional Adjustment and Autonomy Fund</i>	-	-
3.5 Bantuan Keuangan dari Provinsi atau Pemerintah Daerah Lainnya/ <i>Financial Assistance from Provincial or Other Regional Governments</i>	-	-
3.6 Lainnya/ <i>Others</i>	5 151 181 542,25	5 035 601 511,37
Jumlah/<i>Total</i>	1 303 154 015 254,09	1 011 869 944 842,80

Sumber/*Source*: Badan Pengelolaan Keuangan dan Aset Daerah (BPKAD) Kabupaten Tapin/ *Office for Management of Regional Revenue, Finance and Assets of Tapin Regency*

Tabel
Table 2.4.2**Realisasi Belanja Pemerintah Kabupaten Tapin Menurut
Jenis Belanja (ribu rupiah), 2017–2020
Actual Tapin Regency Government Expenditures by Kind of
Expenditures (thousand rupiahs), 2017–2020**

Jenis Pendapatan Kind of Revenues	2017	2018
(1)	(2)	(3)
1. Belanja Tidak Langsung/Indirect Expenditures	593 030 973 222.00	574 984 653 591.00
1.1 Belanja Pegawai/Personnel Expenditures	386 051 407 431	396 269 324 143
1.2 Belanja Bunga/Interest Expenditures	-	-
1.3 Belanja Subsidi/Subsidies Expenditures	-	-
1.4 Belanja Hibah/Grant Expenditures	41 679 206 457	26 855 573 760
1.5 Belanja Bantuan Sosial/Social Aid Expenditures	3 088 800 000	3 391 924 000
1.6 Belanja Bagi Hasil/Sharing Fund Expenditure	1 532 180 493	1 518 033 583
1.7 Belanja Bantuan Keuangan/Financial Aids Expenditures	160 121 191 800	146 789 517 230
1.8 Belanja Tidak Terduga/Unpredicted Expenditures	558 187 041	160 280 875
2. Belanja Langsung/Direct Expenditures	454 960 331 430	512 229 671 558
2.1 Belanja Pegawai/Personnel Expenditures	26 606 791 715	17 715 923 836
2.2 Belanja Barang dan Jasa/Goods and Services Expenditures	235 498 772 572	281 920 351 523
2.3 Belanja Modal/Capital Expenditure	192 854 767 143	212 593 396 199
Jumlah/Total	1 047 991 304 652	1 087 214 325 149

Lanjutan Tabel/*Continued Table 2.4.2*

Jenis Pendapatan <i>Kind of Revenues</i>	2019	2020
(1)	(4)	(5)
1. Belanja Tidak Langsung/<i>Indirect Expenditures</i>	591 916 774 402.00	612 333 160 741.00
1.1 Belanja Pegawai/ <i>Personnel Expenditures</i>	391 246 065 337	400 623 598 921
1.2 Belanja Bunga/ <i>Interest Expenditures</i>	-	1 337 918 090
1.3 Belanja Subsidi/ <i>Subsidies Expenditures</i>	-	-
1.4 Belanja Hibah/ <i>Grant Expenditures</i>	19 917 134 500	19 175 689 500
1.5 Belanja Bantuan Sosial/ <i>Social Aid Expenditures</i>	3 692 856 761	10 679 088 300
1.6 Belanja Bagi Hasil/ <i>Sharing Fund Expenditure</i>	4 230 244 867	1 457 738 583
1.7 Belanja Bantuan Keuangan/ <i>Financial Aids Expenditures</i>	172 708 304 759	165 817 624 910
1.8 Belanja Tidak Terduga/ <i>Unpredicted Expenditures</i>	122 168 178	13 241 502 437
2. Belanja Langsung/<i>Direct Expenditures</i>	561 226 210 288	600 790 542 021
2.1 Belanja Pegawai/ <i>Personnel Expenditures</i>	15 791 516 364	15 082 465 750
2.2 Belanja Barang dan Jasa/ <i>Goods and Services Expenditures</i>	300 120 079 727	283 939 428 249
2.3 Belanja Modal/ <i>Capital Expenditure</i>	245 314 614 197	301 768 648 022
Jumlah/<i>Total</i>	1 153 142 984 690	1 213 123 702 762

Sumber/*Source*: Badan Pengelolaan Keuangan dan Aset Daerah (BPKAD) Kabupaten Tapin / *Office for Management of Regional Revenue, Finance and Assets of Tapin Regency*

Tabel
Table 2.4.3**Alokasi Dana Desa di Kabupaten Tapin, 2020**
Village Fund Allocation in Tapin Regency, 2020

Kecamatan Subdistrict	Jumlah Desa Number of Villages	Sumber Dana (ribu rupiah) Sources of Funds (thousand rupiahs)			Total
		APBN	APBD	PADes	
(1)	(2)	(3)	(4)	(5)	(6)
010 Benuang	8	-	4 789 011,88	-	4 789 011,88
011 Hatungun	8	-	4 584 361,88	-	4 584 361,88
020 Tapin Selatan	10	-	5 753 331,35	-	5 753 331,35
021 Salam Babaris	6	-	3 343 734,54	-	3 343 734,54
030 Tapin Tengah	17	-	9 335 491,81	-	9 335 491,81
040 Bungur	12	-	6 379 435,82	-	6 379 435,82
050 Piani	8	-	5 641 845,88	-	5 641 845,88
060 Lokpaikat	8	-	4 058 313,88	-	4 058 313,88
070 Tapin Utara	12	-	5 644 714,08	-	5 644 714,08
080 Bakarangan	12	-	6 396 476,82	-	6 396 476,82
090 Candi Laras Selatan	12	-	6 373 839,95	-	6 373 839,95
100 Candi Laras Utara	13	-	7 956 139,43	-	7 956 139,43
Tapin	126	-	70 256 697,32	-	70 256 697,32

Sumber/Source: Badan Pemberdayaan Masyarakat dan Pemerintahan Desa (BPMPD)/ *Social Development and Village Governmental Board*

Tabel
Table 2.4.4**Dana Desa di Kabupaten Tapin Menurut Kecamatan, 2020**
Village Fund in Tapin Regency by Sub District, 2020

Kecamatan Subdistrict	Jumlah Desa Number of Villages	Sumber Dana (ribu rupiah) Sources of Funds (thousand rupiahs)			Total
		APBN	APBD	PADes	
(1)	(2)	(3)	(4)	(5)	(6)
010 Binuang	8	6 761 713	-	-	6 761 713
011 Hatungun	8	6 582 512	-	-	6 582 512
020 Tapin Selatan	10	8 739 374	-	-	8 739 374
021 Salam Babaris	6	4 976 902	-	-	4 976 902
030 Tapin Tengah	17	13 877 679	-	-	13 877 679
040 Bungur	12	9 438 475	-	-	9 438 475
050 Piani	8	7 508 496	-	-	7 508 496
060 Lokpaikat	8	6 121 876	-	-	6 121 876
070 Tapin Utara	12	8 795 112	-	-	8 795 112
080 Bakarangan	12	9 453 397	-	-	9 453 397
090 Candi Laras Selatan	12	8 795 112	-	-	8 795 112
100 Candi Laras Utara	13	10 047 577	-	-	10 047 577
Tapin	126	103 556 057	-	-	103 556 057

Sumber/Source: Badan Pemberdayaan Masyarakat dan Pemerintahan Desa (BPMPD)/ *Social Development and Village Governmental Board*

Tabel 2.4.5
Table

Bagi Hasil Pajak dan Retribusi Daerah Kepada Pemerintah di Kabupaten Tapin Menurut Kecamatan, 2020
Share of Taxes and Levies to Government in Tapin Regency by Sub District, 2020

Kecamatan Subdistrict	Jumlah Desa Number of Villages	Sumber Dana (ribu rupiah) Sources of Funds (thousand rupiahs)			Total
		APBN	APBD	PADes	
(1)	(2)	(3)	(4)	(5)	(6)
010 Binuang	8	-	150 130,666	-	150 130,666
011 Hatungun	8	-	128 299,064	-	128 299,064
020 Tapin Selatan	10	-	163 271,929	-	163 271,929
021 Salam Babaris	6	-	91 961,531	-	91 961,531
030 Tapin Tengah	17	-	256 706,852	-	256 706,852
040 Bungur	12	-	175 292,672	-	175 292,672
050 Piani	8	-	167 893,488	-	167 893,488
060 Lokpaikat	8	-	110 494,178	-	110 494,178
070 Tapin Utara	12	-	150 065,176	-	150 065,176
080 Bakarangan	12	-	171 520,758	-	171 520,758
090 Candi Laras Selatan	12	-	175 533,070	-	175 533,070
100 Candi Laras Utara	13	-	217 167,233	-	217 167,233
Tapin	126	-	1 958 336,599	-	1 958 336,599

Sumber/Source: Badan Pemberdayaan Masyarakat dan Pemerintahan Desa (BPMPD)/ *Social Development and Village Governmental Board*

Tabel
Table 2.4.6

**Pendapatan Asli Desa (PADes) di Kabupaten Tapin
Menurut Kecamatan, 2020**
*Vilages Real Revenue in Tapin Regency by Sub District,
2020*

Kecamatan Subdistrict	Jumlah Desa Number of Villages	Sumber Dana (ribu rupiah) Sources of Funds (thousand rupiahs)			Total
		APBN	APBD	PADes	
(1)	(2)	(3)	(4)	(5)	(6)
010 Binuang	8	-	-	27 887,000	27 887,000
011 Hatungun	8	-	-	31 871,149	31 871,149
020 Tapin Selatan	10	-	-	1 667,024	1 667,024
021 Salam Babaris	6	-	-	14 000,000	14 000,000
030 Tapin Tengah	17	-	-	51 621,101	51 621,101
040 Bungur	12	-	-	12 218,394	12 218,394
050 Piani	8	-	-	11 097,000	11 097,000
060 Lokpaikat	8	-	-	32 000,000	32 000,000
070 Tapin Utara	12	-	-	12 129,000	12 129,000
080 Bakarangan	12	-	-	-	-
090 Candi Laras Selatan	12	-	-	1 692,000	1 692,000
100 Candi Laras Utara	13	-	-	8 722,522	8 722,522
Tapin	126	-	-	204 905,190	204 905,190


Sumber/Source: Badan Pemberdayaan Masyarakat dan Pemerintahan Desa (BPMPD)/ *Social Development and Village Governmental Board*

JUMLAH PENDUDUK

189.475

RASIO JENIS KELAMIN

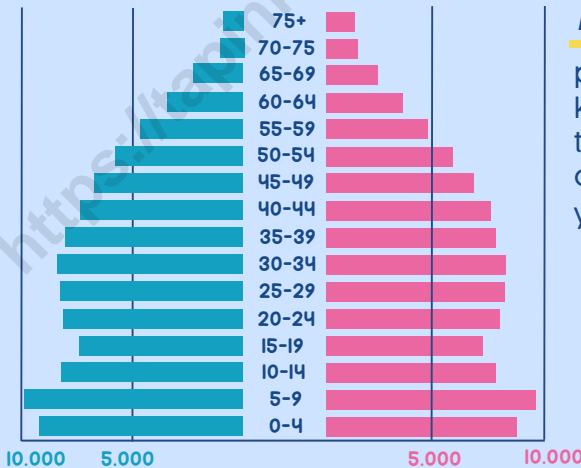
rasio jenis kelamin di Kabupaten Tapin yaitu **102**



PEREMPUAN



LAKI-LAKI



Kelompok Umur

penduduk dengan kelompok umur terbanyak di Kabupaten Tapin yaitu umur **5-9 tahun**.

18.575

Penduduk

**MENURUT
LAPANGAN USAHA**

**JASA
PERTANIAN
INDUSTRI**

**42.016
39.529
15.391**

PENJELASAN TEKNIS

TECHNICAL NOTES

1. Sumber utama data kependudukan adalah sensus penduduk yang dilaksanakan setiap sepuluh tahun sekali. Sensus penduduk telah dilaksanakan sebanyak enam kali sejak Indonesia merdeka, yaitu tahun 1961, 1971, 1980, 1990, 2000, dan 2010. Di dalam sensus penduduk, pencacahan dilakukan terhadap seluruh penduduk yang berdomisili di wilayah teritorial Indonesia termasuk warga negara asing kecuali anggota korps diplomatik negara sahabat beserta keluarganya. Metode pengumpulan data dalam sensus dilakukan dengan wawancara antara petugas sensus dengan responden dan juga melalui e-census. Pencatatan penduduk menggunakan konsep usual residence, yaitu konsep di mana penduduk biasa bertempat tinggal. Bagi penduduk yang bertempat tinggal tetap dicacah di mana mereka biasa tinggal, sedangkan untuk penduduk yang tidak bertempat tinggal tetap dicacah di tempat di mana mereka ditemukan petugas sensus pada malam 'Hari Sensus'. Termasuk penduduk yang tidak bertempat tinggal tetap adalah tuna wisma, awak kapal berbendera Indonesia, penghuni perahu/rumah apung, masyarakat terpencil/terasing, dan pengungsi. Bagi mereka

1. *The main source of demographic data is population census, which is conducted every ten years. Population Census has been conducted six times since Indonesia's independence: 1961, 1971, 1980, 1990, 2000, and 2010. The population census enumerates all residents who domicile in the entire territory of Indonesia in Candi Laras Utarading foreign citizens except the diplomatic corps members and their families. The method of data collection in a population census involves interviewing respondents and conducting e-census. Enumeration of the population uses the concept of "usual residence", which is the concept of "places where people usually live". De jure was applied to the permanent residents, while de facto was applied to non-permanent residents. The permanent residents were enumerated in place where they normally live, the non-permanent residents were enumerated where they were found by the enumerators, on the night of 'Census Date'. The non permanent residents in Candi Laras Utara are homeless people, ship crew, boat people, remote area community, and internally displaced persons. Those who had permanent residence and had been travelling away from their home for six months or more were not*

yang mempunyai tempat tinggal tetap dan sedang bepergian ke luar wilayah lebih dari enam bulan, tidak dicacah di tempat tinggalnya, tetapi dicacah di tempat tujuannya. Untuk tahun yang tidak dilaksanakan sensus penduduk, data kependudukan diperoleh dari hasil proyeksi penduduk. Proyeksi penduduk merupakan suatu perhitungan ilmiah yang didasarkan pada asumsi dari komponen-komponen perubahan penduduk, yaitu kelahiran, kematian, dan migrasi. Proyeksi penduduk Indonesia 2010–2035 menggunakan data dasar penduduk hasil SP2010.

2. Penduduk Indonesia adalah semua orang yang berdomisili di wilayah teritorial Indonesia selama 6 bulan atau lebih dan atau mereka yang berdomisili kurang dari 6 bulan tetapi bertujuan menetap.
3. Laju pertumbuhan penduduk adalah angka yang menunjukkan persentase penambahan penduduk dalam jangka waktu tertentu.
4. Kepadatan penduduk adalah rasio banyaknya penduduk per kilometer persegi.
5. Rasio jenis kelamin adalah perbandingan antara penduduk

enumerated in their permanent place, but in the place where they were during the census. For the periods where the population census is not conducted, population projection is done to estimate population during those years. The population projection is an estimate based on the demographic components, such as birth, death, and migration. Indonesia's 2010–2035 population projection used the 2010 Population Census as the base population.

2. *The population of Indonesia are all residents of the entire territory of Indonesia who have stayed for six months or longer, and those who intended to stay more than six months even though their length of stay is less than six months.*
3. *The growth rate of population is the number that show percentage of population growth within a specified period.*
4. *Population density is ratio of population per square kilometer.*
5. *Sex ratio is the ratio of males population to females population in a given area and time, usually expressed as the number of males for every 100 females.*
6. *Population distribution is the pattern of population distribution in an area, either by geographic*

- laki-laki dan penduduk perempuan pada suatu wilayah dan waktu tertentu. Biasanya dinyatakan dengan banyaknya penduduk laki-laki untuk 100 penduduk perempuan.
6. Distribusi penduduk adalah pola persebaran penduduk di suatu wilayah, baik berdasarkan batas-batas geografis maupun berdasarkan batas-batas administrasi pemerintahan.
 7. Komposisi penduduk adalah pola persebaran penduduk menurut karakteristiknya, contoh: penduduk menurut kelompok umur, penduduk menurut jenis kelamin
 8. Penduduk usia kerja adalah penduduk yang berumur 15 tahun ke atas.
 9. Angkatan kerja adalah penduduk usia kerja (15 tahun ke atas) yang bekerja, punya pekerjaan namun sementara tidak bekerja, dan pengangguran.
 10. Bekerja adalah kegiatan ekonomi yang dilakukan oleh seseorang dengan maksud memperoleh atau membantu memperoleh pendapatan atau keuntungan dan lamanya bekerja paling sedikit 1 jam secara terus menerus dalam seminggu yang lalu (termasuk pekerja keluarga tanpa upah yang membantu dalam suatu usaha/ kegiatan ekonomi).
- boundaries or by government administrative boundaries.*
7. *Population composition is the pattern of population distribution by its characteristics, example: population by age group, population by sex*
 8. *Working age population is persons of 15 years and over.*
 9. *Labor force or economically active are persons of 15 years and over, who in the previous week were working, temporarily absent from work but having jobs, and unemployment.*
 10. *Working is economic activity conducted by a person and intended to earn income by doing work or helping to do work at least one hour continuously during the reference week (inCandi Laras Utarading unpaid family worker/s for any economic activity).*

ULASAN**Kependudukan**

Penduduk Kabupaten Tapin berdasarkan Hasil Sensus Penduduk tahun 2020 sebanyak 189.475. Dibandingkan dengan jumlah penduduk hasil Sensus Penduduk tahun 2010, penduduk Tapin mengalami pertumbuhan sebesar 1,29 persen. Sementara itu rasio jenis kelamin penduduk laki-laki terhadap penduduk perempuan tahun 2020 sebesar 102.

Kepadatan penduduk di Kabupaten Tapin tahun 2020 mencapai 88 jiwa/km². Kepadatan Penduduk di 12 kecamatan cukup beragam dengan kepadatan penduduk tertinggi terletak di Kecamatan Tapin Utara dengan kepadatan sebesar 779 jiwa/km² dan terendah di Kecamatan Candi Laras Utara sebesar 28 jiwa/km².

Ketenagakerjaan

Jumlah Pencari Kerja Terdaftar di Kabupaten Tapin Pada Dinas Sosial dan Tenaga Kerja Kabupaten Tapin pada Tahun 2020 sebesar 1.241 pekerja dengan penurunan sebesar 28,51 persen dibanding tahun 2019.

Proporsi terbesar pencari kerja yang mendaftar pada dinas Sosial dan Tenaga Kerja berpendidikan terakhir SMA yaitu sebesar 73,89 persen (917 pekerja).

Sementara itu menurut kecamatan, jumlah pencari kerja terbanyak berada di Kecamatan Tapin Utara sebanyak 180 orang.

DESCRIPTION**Population**

Tapin population based on 2020 Population Census were 189,475 peoples. This compares with a total Tapin Population in 2010, the population growth of Tapin is 1,29. While the sex ratio of the male population towards the female population in 2020 is 102.

Population density of Tapin Regency in 2020 reached 88 people/km². Population density in 12 Sub-Districts are quite diverse with the highest population density of Sub-District is located in the Sub-District Tapin Utara with the number of density are 779 people/km² and the lowest in Sub-District Candi Laras Utara with 28 people/km².

Employment

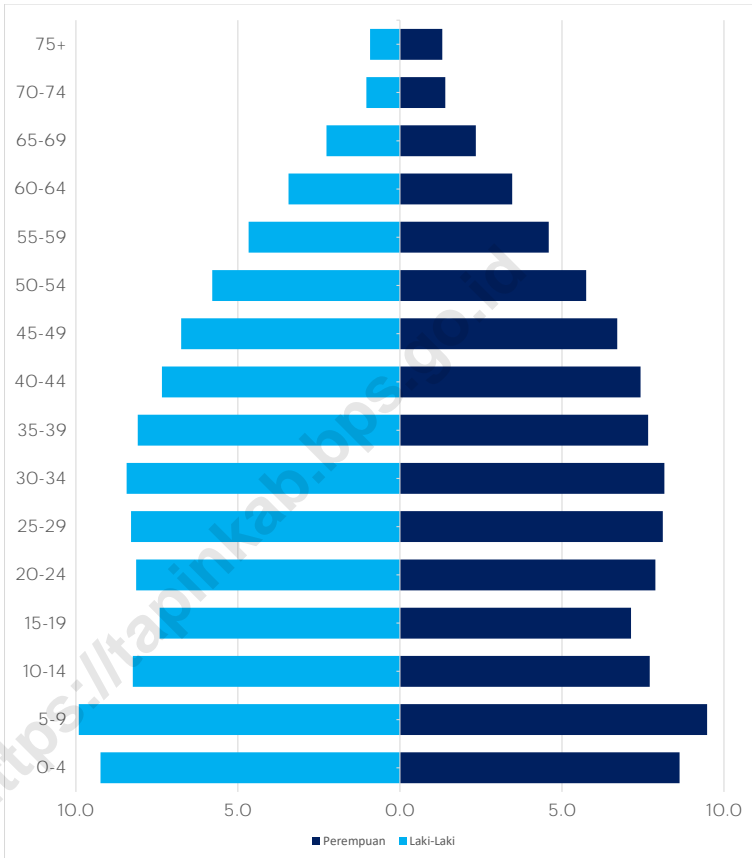
Number of Job Seekers Registered in Social and Labor Services of Tapin Regency in 2020 were 1,241 employee which has decreased 28,51 percent since 2019.

The largest proportion of job seekers' educational attainment registered in Social and Labor Services of Tapin Regency is Senior High School by 73,89 percent (917 workers).

Meanwhile, according to Sub-District, the highest number of job seekers are located in Tapin Utara Sub-District (180 people).

Gambar 3.1
Figures

Piramida Penduduk di Kabupaten Tapin, 2020
Population Pyramid in Tapin Regency, 2020



Sumber/Source: Hasil Perapihan Umur dari Data Administratif dan SP2020 (September)/The Result of Smoothing Single Year of Age from Administrative Data and the 2020 Population Census (September)

3.1 PENDUDUK POPULATION

Tabel 3.1.1 **Penduduk, Laju Pertumbuhan Penduduk, Distribusi Persentase Penduduk, Kepadatan Penduduk, Rasio Jenis Kelamin Penduduk Menurut Kecamatan di Kabupaten Tapin, 2010 dan 2020**
Population, Population Growth Rate, Percentage Distribution of Population, Population Density, and Population Sex Ratio by Subdistrict in Tapin Regency, 2010 and 2020

Kecamatan Subdistrict	Penduduk Population	Laju Pertumbuhan Penduduk per Tahun 2010–2020 Annual Population Growth Rate (%) 2010–2020
(1)	(2)	(3)
010 Benuang	31 258	1.33
011 Hatungun	9 256	1.39
020 Tapin Selatan	20 369	1.21
021 Salam Babaris	11 858	0.67
030 Tapin Tengah	21 195	1.80
040 Bungur	13 246	1.27
050 Piani	5 770	0.71
060 Lokpaikat	11 580	2.58
070 Tapin Utara	25 396	0.88
080 Bakarangan	10 047	1.49
090 Candi Laras Selatan	12 362	0.24
100 Candi Laras Utara	17 138	0.59
Tapin	189 475	1.18

Lanjutan Tabel/*Continued Table* 3.1.1

Kecamatan <i>Subdistrict</i>	Persentase Penduduk <i>Percentage of Total Population</i>	Kepadatan Penduduk per km ¹ <i>Population Density per sq.km</i>
(1)	(4)	(5)
010 Benuang	16.50	207
011 Hatungun	4.89	116
020 Tapin Selatan	10.75	119
021 Salam Babarís	6.26	198
030 Tapin Tengah	11.19	69
040 Bungur	6.99	148
050 Piani	3.05	30
060 Lokpaikat	6.11	109
070 Tapin Utara	13.40	779
080 Bakarangan	5.30	143
090 Candi Laras Selatan	6.52	45
100 Candi Laras Utara	9.04	28
Tapin	100.00	88

Lanjutan Tabel/*Continued Table 3.1.1*

Kecamatan Subdistrict	Rasio Jenis Kelamin Population Sex Ratio
(1)	(6)
010 Binuang	100.1
011 Hatungun	100.2
020 Tapin Selatan	98.5
021 Salam Babaris	106.8
030 Tapin Tengah	107.7
040 Bungur	99.2
050 Piani	106.0
060 Lokpaikat	99.1
070 Tapin Utara	99.2
080 Bakarangan	102.0
090 Candi Laras Selatan	104.1
100 Candi Laras Utara	109.7
Tapin	102.3

Catatan/Note: ¹⁾ Data Luas Wilayah didapatkan dari Dlnas Pertanahan Kabupaten Tapin/*Data of the area of land is obtained from the National Land Office of Tapin Regency*

Sumber/Source: Hasil SP2020 (September)/*The result of the 2020 Population Census (September)*

Tabel 3.1.2 Jumlah Penduduk Kelamin Penduduk Menurut Kelompok Umur dan Jenis Kelamin di Kabupaten Tapin, 2020
Population by Age Groups and Gender in Tapin Regency, 2020

Kelompok Umur Age Groups	Jenis kelamin Gender		Jumlah Total
	Laki-Laki Male	Perempuan Female	
(1)	(2)	(3)	(4)
0-4	8 853	8 271	17 124
5-9	9 494	9 081	18 575
10-14	7 897	7 387	15 284
15-19	7 105	6 833	13 938
20-24	7 800	7 554	15 354
25-29	7 951	7 771	15 722
30-34	8 082	7 821	15 903
35-39	7 755	7 341	15 096
40-44	7 037	7 114	14 151
45-49	6 466	6 427	12 893
50-54	5 552	5 509	11 061
55-59	4 474	4 399	8 873
60-64	3 296	3 322	6 618
65-69	2 174	2 242	4 416
70-74	994	1 343	2 337
75+	880	1 250	2 130
Jumlah	95 810	93 665	189 475

Sumber/Source: Hasil Perapihan Umur dari Data Administratif dan SP2020 (September)/The Result of Smoothing Single Year of Age from Administrative Data and the 2020 Population Census (September)

Tabel
Table 3.1.3

Penerbitan Akte Kelahiran Menurut Jenis Akte Kelahiran dan Bulan di Kabupaten Tapin, 2020
Birth Certificate Published by Months and Types of Birth Certificate in Tapin Regency, 2020

Bulan Month	Akte Kelahiran Birth Certificate			Jumlah Total
	SK Kepala Dinas Decision of Head of Department	Penetapan Pengadilan Negeri Determination of the District Court	Perbaikan Improvement	
(1)	(2)	(3)	(4)	(5)
01. Januari/January	397	4	-	397
02. Pebruari/February	350	14	-	350
03. Maret/March	303	12	-	303
04. April/April	183	6	-	183
05. Mei/May	155	12	-	155
06. Juni/June	362	10	-	362
07. Juli/July	355	26	-	355
08. Agustus/August	320	10	-	320
09. September/September	408	20	-	408
10. Oktober/October	386	12	-	386
11. Nopember/November	583	6	-	583
12. Desember/December	619	16	-	619
Jumlah	4 421	148	-	4 569

Catatan/Note: - Kolom 2 Akta Lahir yang Terbit
- Kolom 3 Akta Lahir Perubahan Nama dan Pengangkatan Anak dengan Penetapan Pengadilan
- Kolom 4 Akta Lahir yang Diperbaiki

Sumber/Source: Dinas Kependudukan dan Catatan Sipil Kabupaten Tapin/ Department of Population Civil Registration of Tapin Regency

Tabel
Table 3.1.4

Penerbitan Akte Kelahiran Menurut Jenis Akte Kelahiran dan Kecamatan di Kabupaten Tapin, 2020
Birth Certificate Published by Types of Birth Certificate and Sub District in Tapin Regency, 2020

Kecamatan Sub District	Akte Kelahiran Birth Certificate			Jumlah Total
	SK Kepala Dinas Decision of Head of Department	Penetapan Pengadilan Negeri Determination of the District Court	Perbaikan Improvement	
(1)	(2)	(3)	(4)	(5)
010 Benuang	675	9		684
011 Hatungun	533	18	-	551
020 Tapin Selatan	468	9	-	477
021 Salam Babaris	476	11	-	487
030 Tapin Tengah	350	1	-	351
040 Bungur	397	2	-	399
050 Piani	244	5	-	249
060 Lokpaikat	212	3	-	215
070 Tapin Utara	362	5	-	367
080 Bakarangan	233	5	-	238
090 Candi Laras Selatan	295	5	-	300
100 Candi Laras Utara	250	1	-	251
Jumlah	4 495	74	-	4 569

Sumber/Source: Dinas Kependudukan dan Catatan Sipil Kabupaten Tapin/ Department of Population Civil Registration of Tapin Regency

Tabel 3.1.5 Penerbitan Akte Menurut Bulan dan Jenis Akte di Kabupaten Tapin, 2020
Table Certificate Published by Months and Types of Certificate in Tapin Regency, 2020

Bulan Month	Akte Kelahiran Birth Certificate				
	Kelahiran Birth	Kematian Death	Perkawinan Marriage	Perceraian Divorce	Adopsi Adoption
(1)	(2)	(3)	(4)	(5)	(6)
01. Januari/January	401	32	1	1	4
02. Pebruari/February	364	34	1		1
03. Maret/March	315	20	2	1	-
04. April/April	189	22	1	-	-
05. Mei/May	167	31	-	-	-
06. Juni/June	372	23	-	-	-
07. Juli/July	381	39	-	-	-
08. Agustus/August	330	18	-	-	-
09. September/September	428	40	2	1	-
10. Oktober/October	398	40	1	-	-
11. Nopember/November	589	51	3	-	1
12. Desember/December	635	95	6	-	8
Jumlah	4 569	445	17	3	14

Sumber/Source: Dinas Kependudukan dan Catatan Sipil Kabupaten Tapin/ Department of Population Civil Registration of Tapin Regency

Tabel
Table 3.1.6

Penerbitan Akte Kelahiran Menurut Bulan dan Jenis Akte di Kabupaten Tapin, 2020
Birth Certificate Published by Month and Types of Birth Certificate in Tapin Regency, 2020

Kecamatan Sub District	Akte Kelahiran Birth Certificate		Jumlah Total
	Akte Bayar Pay For	Akte Gratis Perdeo	
(1)	(2)	(3)	(4)
010 Benuang	-	684	684
011 Hatungun	-	551	551
020 Tapin Selatan	-	477	477
021 Salam Babaris	-	487	487
030 Tapin Tengah	-	351	351
040 Bungur	-	399	399
050 Piani	-	249	249
060 Lokpaikat	-	215	215
070 Tapin Utara	-	367	367
080 Bakarangan	-	238	238
090 Candi Laras Selatan	-	300	300
100 Candi Laras Utara	-	251	251
Jumlah	-	4 569	4 569

Sumber/Source: Dinas Kependudukan dan Catatan Sipil Kabupaten Tapin/ Department of Population Civil Registration of Tapin Regency

Tabel
Table 3.1.7**Penerbitan Akte Kelahiran Menurut Kecamatan dan Jenis Kelamin di Kabupaten Tapin, 2020**
Birth Certificate Published by Sub-District and Gender in Tapin Regency, 2020

Kecamatan Sub District	Laki-Laki Male	Perempuan Female	Jumlah Total
(1)	(2)	(3)	(4)
010 Benuang	340	344	684
011 Hatungun	281	270	551
020 Tapin Selatan	256	221	477
021 Salam Babaris	249	238	487
030 Tapin Tengah	190	161	351
040 Bungur	214	185	399
050 Piani	121	128	249
060 Lokpaikat	113	102	215
070 Tapin Utara	182	185	367
080 Bakarangan	124	114	238
090 Candi Laras Selatan	154	146	300
100 Candi Laras Utara	125	126	251
Jumlah	2 349	2 220	4 569

Sumber/Source: Dinas Kependudukan dan Catatan Sipil Kabupaten Tapin/ Department of Population Civil Registration of Tapin Regency

Tabel
Table 3.1.8

Penerbitan Akte Kelahiran Menurut Bulan dan Jenis Kelamin di Kabupaten Tapin, 2020
Birth Certificate Published by Months and Gender in Tapin Regency, 2020

Bulan Month	Laki-Laki Male	Perempuan Female	Jumlah Total
(1)	(2)	(3)	(4)
01. Januari/January	194	207	401
02. Pebruari/February	184	180	364
03. Maret/March	155	160	315
04. April/April	115	74	189
05. Mei/May	79	88	167
06. Juni/June	186	186	372
07. Juli/July	212	169	381
08. Agustus/August	180	150	330
09. September/September	216	212	428
10. Oktober/October	197	201	398
11. Nopember/November	312	277	589
12. Desember/December	319	316	635
Jumlah	2 349	2 220	4 569

Sumber/Source: Dinas Kependudukan dan Catatan Sipil Kabupaten Tapin/ Department of Population Civil Registration of Tapin Regency

3.2 KETENAGAKERJAAN EMPLOYMENT

Tabel 3.2.1 Jumlah Penduduk Berumur 15 Tahun Ke Atas Menurut Jenis Kegiatan Selama Seminggu yang Lalu dan jenis Kelamin di Kabupaten Tapin, 2020
Population Aged 15 Years and Over by Type of Activity during the Previous Week and Sex in Tapin, 2020

Kegiatan Utama <i>Main Activity</i>	Jenis Kelamin <i>Sex</i>		Jumlah <i>Total</i>
	Laki-Laki <i>Male</i>	Perempuan <i>Female</i>	
(1)	(2)	(3)	(4)
Angkatan kerja <i>Economically Active</i>	59 871	40 825	100 696
Bekerja/ <i>Working</i>	57 080	39 856	96 936
Pengangguran Terbuka/ <i>Unemployment</i>	2 791	969	3 760
Bukan Angkatan Kerja <i>Economically Inactive</i>	12 108	30 702	42 810
Sekolah/ <i>Attending School</i>	4 533	3 861	8 394
Mengurus Rumah tangga/ <i>Household</i>	3 741	23 924	27 665
Lainnya/ <i>Other</i>	3 834	2 917	6 751
Jumlah Total	71 979	71 527	143 506
Tingkat Partisipasi Angkatan Kerja <i>Economically Active Participation Rate</i>	83.18	57.08	70.17
Tingkat Pengangguran <i>Unemployment Rate</i>	4.66	2.37	3.73

Sumber/*Source*: Badan Pusat Statistik Kabupaten Tapin (Sakernas, Agustus 2020) // *BPS-Statistics of Tapin Regency (Sakernas, August 2020)*

Tabel 3.2.2
Table

Penduduk Berumur 15 Tahun ke Atas Menurut Pendidikan Tertinggi yang Ditamatkan dan Jenis Kegiatan Selama Seminggu yang Lalu di Kabupaten Tapin, 2020
Population 15 Years of Age and Over by Educational Attainment and Type of Activity During the Previous Week in Tapin Regency, 2020

Pendidikan Tertinggi yang Ditamatkan ¹ Educational Attainment ¹	Angkatan Kerja/Economically Active			Persentase Bekerja terhadap Angkatan Kerja Percentage of Working to Economically Active
	Bekerja Working	Pengangguran ² Unemployment ²	Jumlah Angkatan Kerja Total of Economically Active	
(1)	(2)	(3)	(4)	(5)
0	42 796	1 399	44 195	96.83
1	18 637	934	19 571	95.23
2	24 701	1 325	26 026	94.91
3	10 802	102	10 904	99.06
Jumlah/Total	96 936	3 760	100 696	96.27

Lanjutan Tabel/Continued Table 3.2.2

Pendidikan Tertinggi yang Ditamatkan ¹ <i>Educational Attainment¹</i>	Bukan Angkatan Kerja <i>Not Economically Active</i>	Jumlah Total	Persentase Angkatan Kerja terhadap Penduduk Usia Kerja <i>Percentage of Economically Active to Working Age Population</i>
(1)	(6)	(7)	(8)
0	20 130	64 325	688.71
1	11 790	31 361	62.41
2	9 074	35 100	74.15
3	1 816	12 720	85.72
Jumlah/Total	42 810	143 506	70.17

- Catatan/Note: ¹ 0. ≤ Sekolah Dasar (SD)/≤ *Primary School*
 1. Sekolah Menengah Pertama/*Junior High School*
 2. Sekolah Menengah Atas/*Senior High School*
 3. Perguruan Tinggi/*Collage*
² 1. Mencari pekerjaan/*Looking for work*
 2. Mempersiapkan usaha/*Establishing a new business/firm*
 3. Merasa tidak mungkin mendapat pekerjaan/*Hopeless of job*
 4. Sudah punya pekerjaan tetapi belum mulai bekerja/*Have a job in future start*

Sumber/Source: BPS, Survei Angkatan Kerja Nasional (Sakernas) Agustus/BPS-Statistics Indonesia, August National Labor Force Survey

Tabel
Table 3.2.3

Penduduk Berumur 15 Tahun Ke Atas yang Bekerja Selama Seminggu yang Lalu Menurut Status Pekerjaan Utama dan Jenis Kelamin di Kabupaten Tapin, 2020
Population 15 Years of Age and Over who Worked During The Previous Week by Main Employment Status and Sex in Tapin Regency, 2020

Status Pekerjaan Utama Main Employment Status	Laki-Laki Male	Perempuan Female	Jumlah Total
(1)	(2)	(3)	(4)
Berusaha sendiri <i>Own account worker</i>	12 559	9 130	21 689
Berusaha dibantu buruh tidak tetap/buruh tidak dibayar <i>Employer assisted by temporary worker/unpaid worker</i>	12 796	6 833	19 629
Berusaha dibantu buruh tetap/buruh dibayar <i>Employer assisted by permanent worker/paid worker</i>	1 539	800	2 339
Buruh/Karyawan/Pegawai/ <i>Employee</i>	19 434	9 463	28 897
Pekerja bebas <i>Casual worker</i>	5 298	995	6 293
Pekerja keluarga/tak dibayar <i>Family worker/unpaid worker</i>	5 454	12 635	18 089
Jumlah/Total	57 080	39 856	96 936

Sumber/Source: BPS, Survei Angkatan Kerja Nasional (Sakernas) Agustus/BPS-Statistics Indonesia, August National Labor Force Survey

Tabel 3.2.4 **Jumlah Penduduk Menurut Lapangan Usaha Utama di Kabupaten Tapin, 2019-2020**
Table **Population by Main Industry in Tapin Regency, 2019-2020**

Kegiatan Activity	Jumlah Penduduk Population	
	2019	2020
(1)	(2)	(3)
01 Pertanian/Agriculture	37 526	39 529
02 Industri/ Manufacture	19 379	15 391
03 Jasa/ Service	37 755	42 016
Jumlah Total	94 660	96 936

Sumber/Source: Badan Pusat Statistik Kabupaten Tapin (Sakernas, Agustus 2020) / BPS-Statistics of Tapin Regency (Sakernas, August 2020)

Tabel 3.2.6
Table

Jumlah Penduduk Berumur 15 Tahun Ke Atas yang Bekerja Selama Seminggu yang Lalu Menurut Jumlah Jam Kerja Seluruhnya dan Sektor Pekerjaan di Kabupaten Tapin, 2020

Population Aged 15 Years and Over Who Worked During the Previous Week by Total Working Hours and Sector in Tapin Regency, 2020

Jumlah Jam Kerja Seluruhnya (jam) <i>Working Hours</i>	Sektor <i>Sector</i>			Jumlah <i>Total</i>
	Pertanian <i>Agriculture</i>	Manufaktur <i>Manufacture</i>	Jasa <i>Service</i>	
(1)	(2)	(3)	(4)	(5)
0*	1 350	196	1 182	2 728
1-14	5 802	838	3 753	10 393
15-24	9 977	981	5 082	16 040
25-34	7 215	2 191	5 308	14 714
35-40	6 708	1 828	5 344	13 880
41+	8 477	9 357	21 347	39 181
Jumlah <i>Total</i>	39 529	15 391	42 016	96 936

Catatan/Note *)Sementara tidak bekerja

Sumber/Source: Badan Pusat Statistik Kabupaten Tapin (Sakernas, Agustus 2020)/ BPS-Statistics of Tapin Regency (Sakernas, August 2020)

Tabel
Table 3.2.7

Jumlah Penduduk Berumur 15 Tahun Ke Atas yang Bekerja Selama Seminggu yang Lalu Menurut Jumlah Jam Kerja Pada Pekerjaan Utama dan Sektor Pekerjaan di Kabupaten Tapin, 2020
Population Aged 15 Years and Over Who Worked During the Previous Week by Total Working Hours on Main Work and Sector in Tapin Regency, 2020

Jumlah Jam Kerja Pada Pekerjaan Utama (jam) <i>Working Hours on Main Work (Hours)</i>	Sektor <i>Sector</i>			Jumlah <i>Total</i>
	Pertanian <i>Agriculture</i>	Manufaktur <i>Manufacture</i>	Jasa <i>Service</i>	
(1)	(2)	(3)	(4)	(5)
0*	1 350	196	1 182	2 728
1-14	5 894	957	3 899	10 750
15-24	11 140	1 164	5 577	17 881
25-34	8 579	2 442	5 793	16 814
35-40	6 466	1 808	6 020	14 294
41+	6 100	8 824	19 545	34 469
Jumlah <i>Total</i>	39 529	15 391	42 016	96 936

Catatan/Note *)Sementara tidak bekerja

Sumber/Source: Badan Pusat Statistik Kabupaten Tapin (Sakernas, Agustus 2019)/ *BPS-Statistics of Tapin Regency (Sakernas, August 2020)*

Tabel
Table 3.2.8**Banyaknya Pencari Kerja yang Terdaftar Menurut Tingkat Pendidikan di Kabupaten Tapin, 2020**
Number of Registered Job Seekers by Education in Tapin Regency, 2020

Kecamatan Sub District	SD	SLTP	SLTA	Sarjana Muda	Sarjana Lengkap	Jumlah
(1)	(2)	(3)	(4)	(5)	(6)	(7)
010 Benuang	7	8	108	1	29	153
011 Hatungun	1	4	34	2	3	44
020 Tapin Selatan	13	18	134	4	24	193
021 Salam Babaris	7	6	122	2	5	142
030 Tapin Tengah	2	3	82	1	12	100
040 Bungur	4	20	89	6	10	129
050 Piani	2	6	41	2	2	53
060 Lokpaikat	2	9	81	4	16	112
070 Tapin Utara	7	9	113	9	42	180
080 Bakarangan	4	0	45	0	5	54
090 Candi Laras Selatan	1	1	38	1	4	45
100 Candi Laras Utara	1	3	30	0	2	36
TAPIN	51	87	917	32	154	1 241

Sumber/Source: Dinas Tenaga Kerja Kabupaten Tapin/Labor Services of Tapin Regency

Tabel
Table 3.2.9**Banyaknya Peserta Latihan Non Institusional BLK yang
Dapat Dimonitor dan Ditempatkan Rantau, 2020**
**Number of Non Institutional Training Member Monitored
and Placement of BLK Rantau, 2020**

Jenis Kursus <i>Kind of Course</i>	Lulus (Org)	Yang Dimonitor	Ditempatkan/Bekerja			
			Pemerintah	Swasta	Mandiri	Jumlah
(1)	(2)	(3)	(4)	(5)	(6)	(7)
1. Salon Kecantikan	16	9	0	4	5	9
2. Pembuatan Aluminium	-	-	-	-	-	-
3. Sepeda Motor	-	-	-	-	-	-
4. Listrik	-	-	-	-	-	-
Jumlah	16	9	0	4	5	9

Sumber/Source: Dinas Tenaga Kerja Kabupaten Tapin/Labor Services of Tapin Regency

Tabel 3.2.10 Banyaknya Peserta Latihan Institusional BLK Rantau, 2020
Table 3.2.10 *Number of Institutional Training Member of BLK Rantau, 2020*

Jenis Kursus <i>Kind of Course</i>	Target	Lulus <i>Pass</i>		Tidak Lulus <i>Do Not Pass</i>	
		Laki-Laki <i>Male</i>	Perempuan <i>Female</i>	Laki-Laki <i>Male</i>	Perempuan <i>Female</i>
(1)	(2)	(3)	(4)	(5)	(6)
1. Menjahit	64	5	59	0	0
2. TIK/Computer	80	51	29	0	0
3. Sepeda Motor	16	16	0	0	0
4. PJU Panel Tata Surya	16	16	0	0	0
5. Sepeda Motor	16	1	15	0	0
Jumlah	192	89	103	0	0

Sumber/Source: Dinas Tenaga Kerja Kabupaten Tapin/Labor Services of Tapin Regency

Tabel 3.2.11 Banyaknya Peserta Latihan Institusional BLK yang Dapat Dimonitor dan Ditempatkan Rantau, 2020
Number of Institutional Training Member Monitored and Placement of BLK Rantau, 2020

Jenis Kursus <i>Kind of Course</i>	Lulus (Org)	Yang Dimonitor	Ditempatkan/Bekerja			Jumlah
			Pemerintah	Swasta	Mandiri	
(1)	(2)	(3)	(4)	(5)	(6)	(7)
1. Menjahit	64	26	0	0	26	26
2. TIK/Computer	80	23	10	2	11	23
3. Sepeda Motor	16	7	0	2	5	7
4. PJU Panel Tata Surya	16	7	4	1	2	7
5. Sepeda Motor	16	16	0	0	16	16
Jumlah	192	79	14	5	60	79

Sumber/Source: Dinas Tenaga Kerja Kabupaten Tapin/Labor Services of Tapin Regency

Tabel
Table 3.2.12

Upah Minimum Regional (UMR) di Kabupaten Tapin, 2019 dan 2020
Regional Minimum Wages in Tapin Regency, 2019-2020

Bulan Month	Upah Minimum Regional (UMR) Minimum Wages (Rp)	
	2019	2020
(1)	(2)	(3)
01. Januari/January	2 651 781,95	2 877 488,00
02. Pebruari/February	2 651 781,95	2 877 488,00
03. Maret/March	2 651 781,95	2 877 488,00
04. April/April	2 651 781,95	2 877 488,00
05. Mei/May	2 651 781,95	2 877 488,00
06. Juni/June	2 651 781,95	2 877 488,00
07. Juli/July	2 651 781,95	2 877 488,00
08. Agustus/August	2 651 781,95	2 877 488,00
09. September/September	2 651 781,95	2 877 488,00
10. Oktober/October	2 651 781,95	2 877 488,00
11. Nopember/November	2 651 781,95	2 877 488,00
12. Desember/December	2 651 781,95	2 877 488,00
Jumlah	2 651 782,95	2 877 488,00

Sumber/Source: Dinas Tenaga Kerja Kabupaten Tapin/Labor Services of Tapin Regency

Tabel 3.2.13 Rata-Rata Kebutuhan Hidup Minimum Pekerja Lajang di Kabupaten Tapin, 2019 dan 2020
Table *Average of Minimum Life Requirements of Unmarried Workers in Tapin Regency, 2019-2020*

Bulan Month	Kebutuhan Hidup Pekerja Lajang Minimum Life Requirements of Unmarried Workers (RP)	
	2019	2020
(1)	(2)	(3)
01. Januari/January	2 395 811	2 850 426
02. Pebruari/February	2 404 461	2 850 426
03. Maret/March	2 406 034	2 883 856
04. April/April	2 425 949	2 864 062
05. Mei/May	2 428 542	2 864 062
06. Juni/June	2 430 008	2 905 625
07. Juli/July	2 447 546	2 897 023
08. Agustus/August	2 460 211	2 884 120
09. September/September	2 500 442	2 884 511
10. Oktober/October	2 542 408	2 884 511
11. Nopember/November	2 611 615	2 892 975
12. Desember/December	2 653 843	2 892 975
Jumlah	2 475 572,50	2 879 547,67

Sumber/Source: Dinas Tenaga Kerja Kabupaten Tapin/Labor Services of Tapin Regency


BAB 4

Chapter

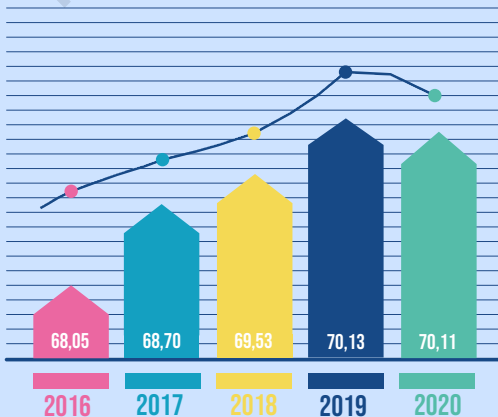
SOSIAL & KESEJAHTERAAN RAKYAT

Social and Welfare

APK & APM

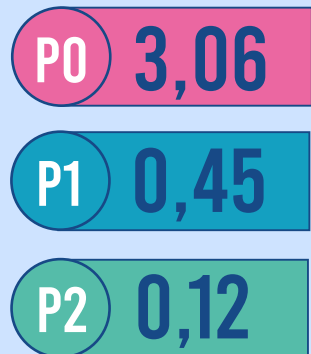


IPM INDEKS PEMBANGUNAN MANUSIA



Sumber : Badan Pusat Statistik Kabupaten Tapin

INDIKATOR KEMISKINAN



PENJELASAN TEKNIS

1. **Tidak/belum pernah sekolah** adalah mereka yang tidak pernah atau belum pernah terdaftar dan tidak pernah atau belum pernah aktif mengikuti pendidikan di suatu jenjang pendidikan formal. Termasuk juga yang tamat/belum tamat taman kanak-kanak tetapi tidak melanjutkan ke sekolah dasar.
2. **Masih bersekolah** adalah mereka yang terdaftar dan aktif mengikuti pendidikan formal dan nonformal (Paket A, B, atau C), baik pendidikan dasar, menengah maupun pendidikan tinggi. Bagi mahasiswa yang sedang cuti dianggap masih bersekolah.
3. **Tidak bersekolah lagi** adalah mereka yang pernah terdaftar dan aktif mengikuti pendidikan di suatu jenjang pendidikan formal dan nonformal (Paket A, B, atau C), tetapi pada saat pencacahan tidak lagi terdaftar dan tidak aktif mengikuti pendidikan.
4. **Tamat sekolah** adalah menyelesaikan pelajaran yang ditandai dengan lulus ujian akhir pada kelas atau tingkat terakhir suatu jenjang pendidikan di sekolah negeri maupun swasta dengan mendapatkan tanda tamat belajar/ijazah. Seseorang yang belum mengikuti pelajaran

TECHNICAL NOTES

1. **Not/never attending school** is someone who has never attended or never been registered in a formal education, such as primary, secondary, and tertiary education. Those who just completed kindergarten are considered as never attended school.
2. **Attending school** is someone who is currently attending primary, secondary, or tertiary education, inCandi Laras Utarading package A, package B, or package C. College student who postpones his/her study is considered as attending school.
3. **Not attending school anymore** is someone who had enrolled and participated in formal and non-formal education in the past inCandi Laras Utarading package A, package B, or package C, but currently does not attend school.
4. **Completed particular level of education** is someone who has completed particular level of education in private or public school and accepting graduation certificate. Someone who has never attended the highest grade but passed the final exam is considered as completed particular level of education.
5. **Able to read and write** is the

pada kelas tertinggi tetapi telah mengikuti ujian akhir dan lulus dianggap tamat sekolah.

5. Dapat membaca dan menulis artinya dapat membaca dan menulis kata-kata/kalimat sederhana dengan suatu aksara tertentu.

6. Jalur Pendidikan di Indonesia terdiri atas 1) pendidikan formal, 2) pendidikan nonformal, dan 3) pendidikan informal yang ketiganya dapat saling melengkapi dan memperkaya (Undang-Undang No. 20 Tahun 2013 tentang Sistem Pendidikan Nasional).

7. Jenjang Pendidikan Formal terdiri atas pendidikan dasar, pendidikan menengah, dan pendidikan tinggi. Jenis pendidikan yang diajarkan mencakup pendidikan umum, kejuruan, akademik, profesi, vokasi, keagamaan, dan khusus.

a. Pendidikan Dasar berbentuk Sekolah Dasar (SD) dan Madrasah Ibtidaiyah (MI) atau bentuk lain yang sederajat serta Sekolah Menengah Pertama (SMP) dan Madrasah Tsanawiyah (MTs), atau bentuk lain yang sederajat.

b. Pendidikan Menengah berbentuk Sekolah Menengah Atas (SMA), Madrasah Aliyah (MA), Sekolah Menengah Kejuruan (SMK), dan Madrasah Aliyah

ability to read and write at least a simple sentence in any letter of alphabets.

6. The Education System in Indonesia consists of 1) a formal education, 2) non-formal education, and 3) informal education that all three can be complementary and enriching (Law No. 20 Year 2013 about The National Education System).

7. The Formal Education Level consists of primary education, secondary education, and high education. The kind of education that taught consists of general education, vocational, academic, professional, religious, and specific education.

a. The Primary Education consists of Elementary School and Islamic Elementary School or other equivalent forms and Junior High School and MTs, or other equivalent forms.

b. The Secondary Education consists of the senior high school, MA, Vocational School, and Vocational Madrasah Aliyah, or other equivalent forms.

c. The High Education consists of the education level after the secondary education that consists of diplomas, bachelor, master, specialist, and doctoral degrees that are held by the college. The colleges can be academy, polytechnic, high school, institute, or university.

Kejuruan (MAK), atau bentuk lain yang sederajat.

c. Pendidikan Tinggi merupakan jenjang pendidikan setelah pendidikan menengah yang mencakup program pendidikan diploma, sarjana, magister, spesialis, dan doktor yang diselenggarakan oleh perguruan tinggi. Perguruan tinggi dapat berbentuk akademi, politeknik, sekolah tinggi, institut, atau universitas.

8. Rumah Sakit adalah tempat pemeriksaan dan perawatan kesehatan, biasanya berada di bawah pengawasan dokter/tenaga medis, yang melayani penderita yang sakit untuk berobat rawat jalan atau rawat inap.

9. Rumah Sakit Bersalin adalah rumah sakit khusus untuk persalinan, dilengkapi pelayanan spesialis pemeriksaan kehamilan, persalinan, rawat inap dan rawat jalan ibu dan anak yang berada di bawah pengawasan dokter spesialis kandungan.

10. Rumah Bersalin adalah sarana pelayanan kesehatan dengan izin sebagai rumah bersalin, dilengkapi pelayanan pemeriksaan kehamilan, persalinan serta pemeriksaan ibu dan anak yang berada di bawah pengawasan bidan senior.

8. Hospital is a place for health check, usually controlled/supervised by doctors/medical personnel to serve the ill patients to get outpatient or inpatient treatment services.

9. Maternity Hospital is a specialized hospital for childbirth, has specialist inspection service to pregnancy, childbirth, hospitalization and outpatient for mothers and children that is under the supervision of an obstetrician.

10. Maternity House is health care facility with a license as a maternity house, equipped with prenatal care, childbirth and examination of mothers and children which is under the supervision of a senior midwife.

11. Polyclinic is a health facility in which to get outpatient services, usually under the control of doctor/medical personnel.

12. Public Health Center is technical implementation unit of regency health department that have the primary function as a first-level health care providers. The working area standard of public health center is one district and to reach their working areas, public health centers have a service network covering subsidiary of public health center, mobile public health center units, and midwife units (Regulation of the Minister

- 11. Poliklinik** adalah sarana kesehatan yang dipakai untuk pelayanan berobat jalan, biasanya berada di bawah pengawasan dokter/tenaga medis.
- 12. Puskesmas** (Pusat Kesehatan Masyarakat) adalah unit pelaksana teknis dinas kesehatan kabupaten/ kota yang mempunyai fungsi utama sebagai penyelenggara pelayanan kesehatan tingkat pertama. Wilayah kerja puskesmas maksimal adalah satu kecamatan dan untuk dapat menjangkau wilayah kerjanya, puskesmas mempunyai jaringan pelayanan yang meliputi unit Puskesmas Pembantu (Pustu), unit Puskesmas Keliling (Puskel), dan unit bidan desa/komunitas (Peraturan Menteri Kesehatan RI No. 75 Tahun 2014 Tentang Pusat Kesehatan Masyarakat).
- 13. Apotek** adalah suatu tempat tertentu yang digunakan untuk melakukan pekerjaan kefarmasian, dan penyaluran/ penjualan obat atau bahan farmasi dan perbekalan kesehatan lainnya kepada masyarakat yang dikelola oleh tenaga apoteker (Peraturan Menteri Kesehatan RI No. 1332 Tahun 2002 Tentang Perubahan Atas Peraturan Menteri Kesehatan RI No. 922/MENKES/PER/X/1993 Tentang Ketentuan dan Tata Cara of Health of Indonesia Number 75 Year 2014 about Public Health Center).
- 13. Pharmacy** is a specific place that is used for pharmaceutical jobs, and distribution/sale of drugs/ pharmaceuticals and other medical supplies to people that are administered by trained pharmacist (Regulation of the Minister of Health of Indonesia Number 1332 Year 2002 about the Changes of Regulation of the Minister of Health of Indonesia Number 922/MENKES/PER/X/1993 about Pro-vision and Procedures for Administration of Licensed Pharmacies).
- 14. Health complaint** is a condition where a person has health or mental problems because of acute illness, chronically illness, accident, crimes, or others.
- 15. Self treatment** is an effort of household members/family to have a health treatment by themselves without visiting health facilities or a doctor/health personnel (for instance, by taking modern medicine, herb medicine, chief with a coin, compress, cupping suction, massage) in order to recover from illness or reduce the health complaint.
- 16. The case detection rate for all forms of tuberculosis** is the number of new and relapse

Pemberian Izin Apotek).

14. Keluhan kesehatan adalah keadaan seseorang yang mengalami gangguan kesehatan atau kejiwaan, baik karena penyakit akut, penyakit kronis, kecelakaan, kriminal, atau hal lain.

15. Mengobati sendiri adalah upaya oleh anggota rumah tangga/ keluarga dengan melakukan pengobatan sendiri tanpa datang ke tempat fasilitas kesehatan atau memanggil dokter/petugas kesehatan ke rumahnya (misal minum obat modern, jamu, kerokan, kompres, kop, pijat) agar sembuh atau menjadi lebih ringan keluhan kesehatannya.

16. Peristiwa tindak pidana yang dilaporkan ialah setiap peristiwa yang diterima kepolisian dari laporan masyarakat, atau peristiwa dimana pelakunya tertangkap tangan oleh kepolisian.

17. Jumlah tindak pidana menggambarkan jumlah kasus tindak pidana yang terjadi pada kurun waktu tertentu.

18. Resiko penduduk terjadi tindak pidana per 100.000 penduduk

$$= (\text{Jumlah tindak pidana tahun } t) / (\text{Jumlah penduduk tahun } t) \times 100.000$$

tuberculosis cases diagnosed and treated in national tuberculosis control programmes and notified to WHO, divided by WHO's estimate of the number of incident tuberculosis cases for the same year, expressed as a percentage.

17. Reported crime incidence is all criminal cases reported and received by police office, and all crimes caught by police.

18. Numbers of Crimes refers to the number of criminal cases occurring during a given period.

19. Crime rate

$$= (\text{Number of criminal cases year } t) / (\text{Total population year } t) \times 100.000$$

 Crime rate indicates the probability of population exposed to risk of crime, expressed in every 100,000 people.

20. Crime clock

$$= (365 \times 24 \times 60 \times 60) / (\text{Number of criminal cases year } t) \times (\text{second})$$

 Crime clock indicates the time interval of occurrence between one crime to another crime.

21. Crime clearance rate

$$= (\text{Number of cleared criminal cases}) / (\text{Number of reported criminal cases}) \times 100\%$$

 Crime clearance rate refers to percentage of crime clearance by police. A criminal case is categorized as a cleared case by police, if:

Risiko penduduk terjadi tindak pidana per 100.000 penduduk mengindikasikan peluang penduduk berisiko terkena tindak pidana. Biasanya dinyatakan dalam setiap 100.000 penduduk.

19. Selang waktu terjadi tindak pidana tahun t

$$=(365 \times 24 \times 60 \times 60) / (\text{Jumlah tindak pidana tahun } t) \times (\text{detik})$$

Selang waktu terjadi tindak pidana tahun t mengindikasikan selang waktu terjadinya satu tindak kejahatan dengan kejahatan yang lain.

20. Persentase penyelesaian tindak pidana

$$=(\text{Jumlah tindak pidana yang diselesaikan}) / (\text{Jumlah peristiwa tindak pidana yang dilaporkan}) \times 100\%$$

Persentase penyelesaian peristiwa tindak pidana menyatakan persentase penyelesaian tindak pidana oleh polisi. Suatu tindak pidana dinyatakan sebagai kasus yang selesai di tingkat kepolisian, apabila:

1. berkas perkaranya sudah siap untuk diserahkan atau telah diserahkan kepada kejaksaan;
2. dalam hal delik aduan, pengaduannya dicabut dalam tenggang waktu yang telah

1. All documents are ready to submit or already submitted to justice court;

2. In the case of attense that warrants complaint, the complaint was withdraw within a given period state in the law;

3. The case was cleared by police based on the principle of plichmatigheid (obligation on the basis of law outhority);

4. The case was not the responsibility of police office;

5. The suspect died;

6. The case was out of date.

22. Natural Disaster is an event or series of events that threaten and disrupt the lives and livelihoods caused by natural factors such as: earthquake, tsunami, volcanic eruption, flood, flash flood, drought, typhoon/cyclone, and landslide so it can lead to result in loss of material and non-material.

23. Fatality is a person reported killed or death in the wake of a disaster.

24. Missing person is a person reported missing or who cannot be located or who cannot be accounted for in the wake of a disaster.

25. Casualty is a person suffering injury or illness, in a state of light injury, moderate injury, or heavy injury, which in undergoing treatment as either an outpatient or inpatient.

ditentukan menurut undang-undang;
 3. telah diselesaikan oleh kepolisian berdasarkan azas *plichtmatigheid* (kewajiban berdasarkan kewenangan hukum);
 4. kasus yang dimaksud tidak termasuk kompetensi kepolisian
 5. tersangka meninggal dunia;
 6. kasus kadaluwarsa.

21. **Bencana Alam** adalah peristiwa atau serangkaian peristiwa yang mengancam dan mengganggu kehidupan / penghidupan masyarakat yang disebabkan oleh faktor alam antara lain berupa gempa bumi, tsunami, gunung meletus, banjir, kekeringan, angin topan, dan tanah longsor sehingga mengakibatkan kerugian materi maupun non-materi.
22. **Korban meninggal** adalah orang yang dilaporkan tewas atau meninggal dunia akibat bencana.
23. **Korban hilang** adalah orang yang dilaporkan hilang atau tidak ditemukan atau tidak diketahui keberadaannya setelah terjadi bencana.
24. **Korban luka/sakit** adalah orang yang mengalami luka-luka atau sakit, dalam keadaan luka ringan, luka sedang maupun luka parah/berat, baik yang berobat jalan
26. **Severely damaged** is the criteria of damage that resulted most buildings collapsed or damaged its structural components.
27. **Damaged** is the criteria of damage that resulted defective fraction of structural components and supporting components damaged, but the building still stands.
28. **Lightly damaged** is the criteria of damage that resulted partially cracked structural components, but the structure still can be used and the building still stands.

maupun rawat inap.

25. **Rusak Berat** adalah kriteria kerusakan yang mengakibatkan bangunan roboh atau sebagian besar komponen struktur rusak.
26. **Rusak sedang** adalah kriteria kerusakan yang mengakibatkan sebagian kecil komponen struktur rusak, dan komponen penunjang rusak namun bangunan masih tetap berdiri.
27. **Rusak ringan** adalah kriteria kerusakan yang mengakibatkan sebagian komponen struktur retak (struktur masih bisa digunakan) dan bangunan masih tetap berdiri.

ULASAN**DESCRIPTION****Pendidikan**

Berdasarkan data dari Dinas Pendidikan Kabupaten Tapin tahun 2020 jumlah fasilitas Sekolah Dasar (SD) sebanyak 178, Sekolah Menengah Pertama (SMP) 26, Sekolah Menengah Atas (SMA) 8 dan Sekolah Menengah Kejuruan (SMK) 3.

Angka Partisipasi Murni (APM) dan Angka Partisipasi Kasar (APK) Kabupaten Tapin pada tahun 2020 adalah:

-APM 98.98; APK 112.66 untuk jenjang pendidikan SD.

-APM 72,20; APK 86.23 untuk jenjang pendidikan SLTP

-APM 54,79 APK 65.08 untuk jenjang pendidikan SMA

Kesehatans

Kabupaten Tapin pada tahun 2020 memiliki fasilitas-fasilitas kesehatan yang tersedia untuk masyarakat yang terdiri dari 2 rumah sakit umum, 14 puskesmas. Pada fasilitas kesehatan tersebut tersedia 20 dokter, 9 dokter gigi, 189 perawat, 226 bidan, dan 32 ahli gizi.

Agama

Untuk memenuhi masyarakat yang memerlukan tempat ibadah di Kabupaten Tapin 2020 telah tersedia 142 buah masjid, 535 buah musholla/langgar dan 1 gereja.

Kriminalitas

Berdasarkan laporan yang masuk

Education

Based on data from the Education Service of Tapin Regency in 2020 the number of elementary school facilities is 178, junior high school facilities is 26, senior high school facilities is 8 and vocational high school facilities is 3.

Net Enrollment Rate (NER) and Gross Enrollment Rate (GER) of Tapin Regency in 2020 are:

-NER 98.98; GER 112.66 for elementary school

-NER 72,20; GER 86.23 for Junior high school

-NER 54,79; GER 65,08 for senior high school.

Health

Tapin Regency in 2020 has health facilities available to public which consists of 2 general hospitals, 14 local governmental clinic. In those facilities there are 20 doctors, 9 dentists, 189 nurses, 226 midwives, and 32 nutritionist.

Religion

To provide the people who need place of worship in Tapin Regency 2020 has provided 142 mosques, 535 prayroom, and a church.

Criminality

Based on reports to the Police Station of Tapin Regency, there was an degradation of crime incidence in 2020, which in 2019, the number of incident reported is 155cases while in 2020 there were 134 cases reported.

ke Polres Tapin terjadi penurunan kejadian kejahatan di 2020, di mana pada tahun 2019 jumlah kasus yang dilaporkan sebanyak 155 kasus sedangkan pada tahun 2020 menjadi sebanyak 134 kasus.

Sementara jumlah kejahatan / pelanggaran yang diselesaikan pada tahun 2020 sebanyak 110 kasus, lebih sedikit dibanding tahun 2019 yaitu sebanyak 117 kasus.

Kemiskinan

Jumlah penduduk miskin di Kabupaten Tapin dalam periode 2019-2020 cenderung menurun. Pada tahun 2019 jumlah penduduk miskin sebanyak 6.507 orang menurun menjadi 5.899 orang pada tahun 2020. Begitu pula dengan persentase penduduk miskin yang menurun menjadi 3,06 persen pada tahun 2020 dibanding tahun sebelumnya sebesar 3,41 persen.

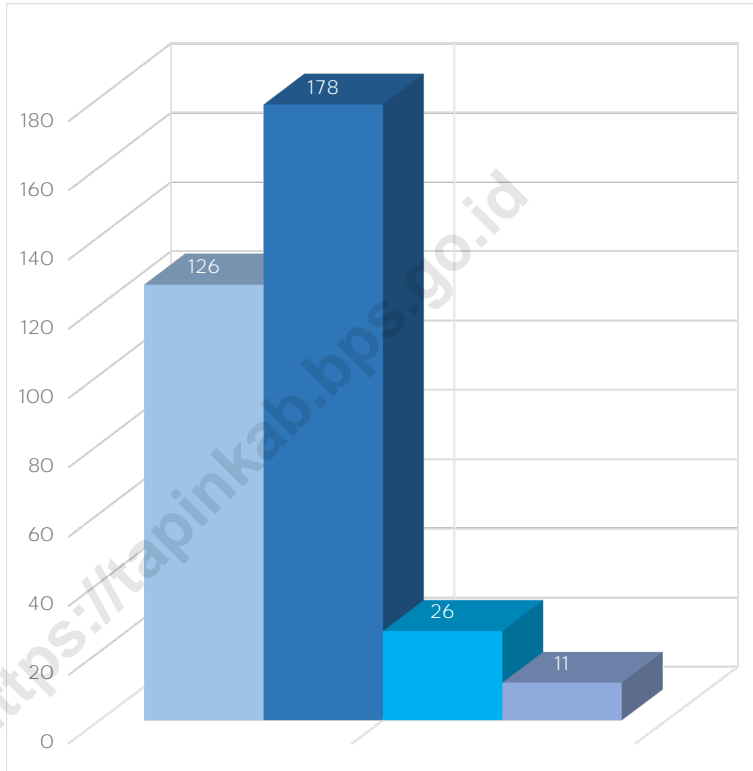
While number of crime / offense settled in 2019 were 110 cases more than 2020 that were 117 cases.

Poverty

The number of poor people in Tapin Regency in the period 2019-2020 tends to decline. By 2019 the number of poor people by 6.507 people decreased to 5.899 in 2020. Similarly, the percentage of poor people in 2020 decreased to 3,06 percent compared to the previous year of 3.41percent

Gambar 4.1
Figures

**Jumlah Sekolah di Bawah Kementerian Pendidikan
Kabupaten Tapin Menurut Tingkat Pendidikan,2020/2021**
*Number of School Under The Ministry of Education in Tapin
Regency by Education Level, 2020/2021*



Sumber/Source : Kementerian Pendidikan dan Kebudayaan, Data Semester Ganjil/Ministry of Educations and Culture, Odd Semester Data

4.1 PENDIDIKAN EDUCATION

Tabel
Table 4.1.1

Jumlah Sekolah, Guru, dan Murid Taman Kanak-Kanak (TK) di Bawah Kementerian Pendidikan dan Kebudayaan di Kabupaten Tapin Menurut Kecamatan, 2019/2020 dan 2020/2021

Number of Schools, Teachers, and Pupils in Kindergarten Under The Ministry of Education and Culture in Tapin Regency by Subdistrict, 2019/2020 and 2020/2021

Kecamatan Subdistrict	Sekolah/Schools					
	Negeri Public		Swasta Private		Jumlah Total	
	2019/2020	2020/2021	2019/2020	2020/2021	2019/2020	2020/2021
(1)	(2)	(3)	(4)	(5)	(6)	(7)
010 Binuang	1	1	10	10	11	11
011 Hatungun	-	-	7	7	7	7
020 Tapin Selatan	-	-	17	17	17	17
021 Salam Babaris	-	-	6	6	6	6
030 Tapin Tengah	-	-	14	14	14	14
040 Bungur	-	-	12	12	12	12
050 Piani	-	-	4	4	4	4
060 Lokpaikat	-	-	7	7	7	7
070 Tapin Utara	1	1	14	14	15	15
080 Bakarangan	-	-	6	6	6	6
090 Candi Laras Selatan	-	-	12	12	12	12
100 Candi Laras Utara	-	-	12	15	12	15
Tapin	2	2	121	124	123	126

Lanjutan Tabel/Continued Table 4.1.1

Kecamatan Subdistrict	Guru ¹ /Teachers ¹ Menurut status sekolah					
	Negeri Public		Swasta Private		Jumlah Total	
	2019/2020	2020/2021	2019/2020	2020/2021	2019/2020	2020/2021
(1)	(8)	(9)	(10)	(11)	(12)	(13)
010 Binuang	9	10	51	48	60	58
011 Hatungun	-	-	24	24	24	24
020 Tapin Selatan	-	-	58	59	58	59
021 Salam Babaris	-	-	25	25	25	25
030 Tapin Tengah	-	-	44	47	44	47
040 Bungur	-	-	36	35	36	35
050 Piani	-	-	12	12	12	12
060 Lokpaikat	-	-	29	30	29	30
070 Tapin Utara	13	13	77	81	90	94
080 Bakarangan	-	-	23	22	23	22
090 Candi Laras Selatan	-	-	28	27	28	27
100 Candi Laras Utara	-	-	34	39	34	39
Tapin	22	23	441	449	463	472

Lanjutan Tabel/*Continued Table* 4.1.1

Kecamatan Subdistrict	Murid/Students Menurut status sekolah					
	Negeri Public		Swasta Private		Jumlah Total	
	2019/2020	2020/2021	2019/2020	2020/2021	2019/2020	2020/2021
(1)	(8)	(9)	(10)	(11)	(12)	(13)
010 Biniang	108	101	655	523	763	624
011 Hatungun	-	-	273	274	273	274
020 Tapin Selatan	-	-	635	559	635	559
021 Salam Babaris	-	-	387	333	387	333
030 Tapin Tengah	-	-	586	630	586	630
040 Bungur	-	-	369	339	369	339
050 Piani	-	-	151	139	151	139
060 Lokpaikat	-	-	359	329	359	329
070 Tapin Utara	145	156	764	753	909	909
080 Bakarangan	-	-	237	237	237	237
090 Candi Laras Selatan	-	-	333	313	333	313
100 Candi Laras Utara	-	-	419	436	419	436
Tapin	253	257	5 168	4 865	5 421	5 122

Catatan/Note: ¹ Jumlah guru termasuk kepala sekolah dan guru/*The total of teachers including headmaster and teacher*

Sumber/Source: Kementerian Pendidikan dan Kebudayaan, Data Semester Ganjil/*Ministry of Educations and Culture, Odd Semester Data*

Tabel
Table 4.1.2

Jumlah Sekolah, Guru, dan Murid Raudatul Athfal (RA) di Bawah Kementerian Agama di Kabupaten Tapin Menurut Kecamatan, 2018/2019 dan 2019/2020
Number of Schools, Teachers, and Students in Raudatul Athfal (RA) Under The Ministry of Religious Affairs in Tapin Regency by Subdistrict, 2018/2019 and 2019/2020

Kecamatan Subdistrict	Sekolah/Schools		Guru/Teachers		Murid/Students	
	2018/2019	2019/2020	2018/2019	2019/2020	2018/2019	2019/2020
(1)	(2)	(3)	(4)	(5)	(6)	(7)
010 Binuang	3	3	13	15	154	163
011 Hatungun	-	-	-	-	-	-
020 Tapin Selatan	1	1	4	4	49	49
021 Salam Babaris	-	-	-	-	-	-
030 Tapin Tengah	1	1	2	2	25	24
040 Bungur	2	2	7	7	72	74
050 Piani	-	-	-	-	-	-
060 Lokpaikat	-	-	-	-	-	-
070 Tapin Utara	2	2	9	7	124	126
080 Bakarangan	-	-	-	-	-	-
090 Candi Laras Selatan	-	-	-	-	-	-
100 Candi Laras Utara	-	-	-	-	-	-
Tapin	9	9	35	35	424	436

Sumber/Source: Kementerian Agama, EMIS, Data Semester Ganjil/Ministry of Religious Affairs, EMIS, Odd Semester Data

Tabel
Table 4.1.3

Jumlah Sekolah, Guru, dan Murid Sekolah Dasar (SD) di Bawah Kementerian Pendidikan dan Kebudayaan di Kabupaten Tapin Menurut Kecamatan, 2019/2020 dan 2020/2021

Number of Schools, Teachers, and Pupils in Primary Schools Under The Ministry of Education and Culture in Tapin Regency by Subdistrict, 2019/2020 and 2020/2021

Kecamatan Subdistrict	Sekolah/Schools					
	Negeri Public		Swasta Private		Jumlah Total	
	2019/2020	2020/2021	2019/2020	2020/2021	2019/2020	2020/2021
(1)	(2)	(3)	(4)	(5)	(6)	(7)
010 Binuang	22	22	-	-	22	22
011 Hatungun	11	11	-	-	11	11
020 Tapin Selatan	21	21	-	-	21	21
021 Salam Babaris	12	12	-	-	12	12
030 Tapin Tengah	20	20	1	1	21	21
040 Bungur	13	13	-	-	13	13
050 Piani	10	10	-	-	10	10
060 Lokpaikat	8	8	-	-	8	8
070 Tapin Utara	16	16	-	2	17	18
080 Bakarangan	11	11	-	-	11	11
090 Candi Laras Selatan	14	14	-	-	14	14
100 Candi Laras Utara	17	17	-	-	17	17
Tapin	175	175	2	3	177	178

Lanjutan Tabel/*Continued Table* 4.1.3

Kecamatan <i>Subdistrict</i>	Guru ¹ / <i>Teachers</i> ¹					
	Negeri <i>Public</i>		Swasta <i>Private</i>		Jumlah <i>Total</i>	
	2019/2020	2020/2021	2019/2020	2020/2021	2019/2020	2020/2021
(1)	(8)	(9)	(10)	(11)	(12)	(13)
010 Binuang	203	205	-	-	203	205
011 Hatungun	92	91	-	-	92	91
020 Tapin Selatan	182	200	-	-	182	200
021 Salam Babaris	107	107	-	-	107	107
030 Tapin Tengah	170	176	10	11	180	187
040 Bungur	111	107	-	-	111	107
050 Piani	90	91	-	-	90	91
060 Lokpaikat	84	94	-	-	84	94
070 Tapin Utara	166	182	5	27	171	209
080 Bakarangan	99	103	-	-	99	103
090 Candi Laras Selatan	123	121	-	-	123	121
100 Candi Laras Utara	146	150	-	-	146	150
Tapin	1 573	1 627	15	38	1 588	1 665

Lanjutan Tabel/Continued Table 4.1.3

Kecamatan Subdistrict	Murid/Students					
	Negeri Public		Swasta Private		Jumlah Total	
	2019/2020	2020/2021	2019/2020	2020/2021	2019/2020	2020/2021
(1)	(8)	(9)	(10)	(11)	(12)	(13)
010 Binuang	3 210	3 156	-	-	3 210	3 156
011 Hatungun	1 090	1 055	-	-	1 090	1 055
020 Tapin Selatan	2 135	2 079	-	-	2 135	2 079
021 Salam Babaris	1 185	1 195	-	-	1 185	1 195
030 Tapin Tengah	1 642	1 692	133	151	1 775	1 843
040 Bungur	1 340	1 285	-	-	1 340	1 285
050 Piani	743	728	-	-	743	728
060 Lokpaikat	1 075	1 050	-	-	1 075	1 050
070 Tapin Utara	2 456	2 329	66	308	2 522	2 637
080 Bakarangan	947	933	-	-	947	933
090 Candi Laras Selatan	1 103	1 137	-	-	1 103	1 137
100 Candi Laras Utara	1 592	1 562	-	-	1 592	1 562
Tapin	18 518	18 201	199	459	18 717	18 660

Catatan/Note: ¹ Jumlah guru termasuk kepala sekolah dan guru/The total of teachers including headmaster and teacher

Sumber/Source: Kementerian Pendidikan dan Kebudayaan, Data Semester Ganjil/Ministry of Educations and Culture, Odd Semester Data

Tabel
Table 4.1.4

Jumlah Sekolah, Guru, dan Murid Madrasah Ibtidaiyah (MI) di Bawah Kementerian Agama di Kabupaten Tapin Menurut Kecamatan, 2018/2019 dan 2019/2020
Number of Schools, Teachers, and Pupils in Madrasah Ibtidaiyah (MI) Under The Ministry of Religious Affairs in Tapin Regency by Subdistrict, 2018/2019 and 2020/2020

Kecamatan Subdistrict	Sekolah/Schools					
	Negeri/Public		Swasta/Private		Jumlah/Total	
	2018/2019	2019/2020	2018/2019	2019/2020	2018/2019	2019/2020
(1)	(2)	(3)	(4)	(5)	(6)	(7)
010 Benuang	1	1	1	1	2	2
011 Hatungun	-	-	-	-	-	-
020 Tapin Selatan	1	1	1	1	2	2
021 Salam Babaris	-	-	-	-	-	-
030 Tapin Tengah	2	2	4	4	6	6
040 Bungur	1	1	-	-	1	1
050 Piani	-	-	-	-	-	-
060 Lokpaikat	1	1	1	1	2	2
070 Tapin Utara	1	1	1	1	2	2
080 Bakarangan	-	-	-	-	-	-
090 Candi Laras Selatan	-	-	-	-	-	-
100 Candi Laras Utara	1	1	-	-	1	1
Tapin	8	8	8	8	16	16

Lanjutan Tabel/Continued Table 4.1.4

Kecamatan Subdistrict	Guru/Teachers					
	Negeri/Public		Swasta/Private		Jumlah/Total	
	2018/2019	2019/2020	2018/2019	2019/2020	2018/2019	2019/2020
(1)	(8)	(9)	(10)	(11)	(12)	(13)
010 Binuang	...	29	...	2	36	31
011 Hatungun	...	-	...	-	-	-
020 Tapin Selatan	...	19	...	11	26	30
021 Salam Babaris	...	-	...	-	-	-
030 Tapin Tengah	...	33	...	44	64	77
040 Bungur	...	16	...	-	17	16
050 Piani	...	-	...	-	-	-
060 Lokpaikat	...	14	...	6	21	20
070 Tapin Utara	...	16	...	22	39	38
080 Bakarangan	...	-	...	-	-	-
090 Candi Laras Selatan	...	-	...	-	-	-
100 Candi Laras Utara	...	14	...	-	13	14
Tapin	...	141	...	85	216	226

Lanjutan Tabel/*Continued Table 4.1.4*

Kecamatan Subdistrict	Murid/Pupils					
	Negeri/Public		Swasta/Private		Jumlah/Total	
	2018/2019	2019/2020	2018/2019	2019/2020	2018/2019	2019/2020
(1)	(14)	(15)	(16)	(17)	(18)	(19)
010 Binuang	...	518	...	12	537	530
011 Hatungun	...	-	...	-	-	-
020 Tapin Selatan	...	185	...	115	297	300
021 Salam Babaris	...	-	...	-	-	-
030 Tapin Tengah	...	320	...	271	593	591
040 Bungur	...	185	...	-	188	185
050 Piani	...	-	...	-	-	-
060 Lokpaikat	...	121	...	66	189	187
070 Tapin Utara	...	163	...	264	430	427
080 Bakarangan	...	-	...	-	-	-
090 Candi Laras Selatan	...	-	...	-	-	-
100 Candi Laras Utara	...	149	...	-	148	149
Tapin	...	1 641	...	728	2 382	2 369

Sumber/Source: Kementerian Agama, EMIS, Data Semester Ganjil/Ministry of Religious Affairs, EMIS, Odd Semester Data

Tabel
Table 4.1.5

Jumlah Sekolah, Guru, dan Murid Sekolah Menengah Pertama (SMP) di Bawah Kementerian Pendidikan dan Kebudayaan di Kabupaten Tapin Menurut Kecamatan, 2019/2020 dan 2020/2021

Number of Schools, Teachers, and Pupils in Lower Secondary Schools Under The Ministry of Education and Culture in Tapin Regency by Subdistrict, 2019/2020 and 2020/2021

Kecamatan Subdistrict	Sekolah/Schools					
	Negeri Public		Swasta Private		Jumlah Total	
	2019/2020	2020/2021	2019/2020	2020/2021	2019/2020	2020/2021
(1)	(2)	(3)	(4)	(5)	(6)	(7)
010 Benuang	2	2	3	3	5	5
011 Hatungun	1	1	-	-	1	1
020 Tapin Selatan	1	1	-	-	1	1
021 Salam Babaris	2	2	-	-	2	2
030 Tapin Tengah	2	2	-	-	2	2
040 Bungur	2	2	-	-	2	2
050 Piani	2	2	-	-	2	2
060 Lokpaikat	1	1	-	-	1	1
070 Tapin Utara	2	2	1	1	3	3
080 Bakarangan	2	2	-	-	2	2
090 Candi Laras Selatan	2	2	-	-	2	2
100 Candi Laras Utara	3	3	-	-	3	3
Tapin	22	22	4	4	26	26

Lanjutan Tabel/*Continued Table 4.1.5*

Kecamatan Subdistrict	Guru ¹ /Teachers ¹					
	Negeri Public		Swasta Private		Jumlah Total	
	2019/2020	2020/2021	2019/2020	2020/2021	2019/2020	2020/2021
(1)	(8)	(9)	(10)	(11)	(12)	(13)
010 Benuang	40	40	23	20	63	60
011 Hatungun	13	14	-	-	13	14
020 Tapin Selatan	15	17	-	-	15	17
021 Salam Babaris	34	34	-	-	34	34
030 Tapin Tengah	37	38	-	-	37	38
040 Bungur	19	21	-	-	19	21
050 Piani	19	22	-	-	19	22
060 Lokpaikat	13	15	-	-	13	15
070 Tapin Utara	62	63	8	8	70	71
080 Bakarangan	25	30	-	-	25	30
090 Candi Laras Selatan	20	21	-	-	20	21
100 Candi Laras Utara	34	33	-	-	34	33
Tapin	331	348	31	28	362	376

Lanjutan Tabel/*Continued Table 4.1.5*

Kecamatan Subdistrict	Murid/Students					
	Negeri Public		Swasta Private		Jumlah Total	
	2019/2020	2020/2021	2019/2020	2020/2021	2019/2020	2020/2021
(1)	(14)	(15)	(16)	(17)	(18)	(19)
010 Binuang	496	428	378	392	874	820
011 Hatungun	153	141	-	-	153	141
020 Tapin Selatan	140	134	-	-	140	134
021 Salam Babaris	413	395	-	-	413	395
030 Tapin Tengah	425	398	-	-	425	398
040 Bungur	174	156	-	-	174	156
050 Piani	235	240	-	-	235	240
060 Lokpaikat	119	118	-	-	119	118
070 Tapin Utara	827	841	42	35	869	876
080 Bakarangan	254	248	-	-	254	248
090 Candi Laras Selatan	169	155	-	-	169	155
100 Candi Laras Utara	181	186	-	-	181	186
Tapin	3 586	3 440	420	427	4 006	3 867

Catatan/Note: ¹ Jumlah guru termasuk kepala sekolah dan guru/The total of teachers including headmaster and teacher

Sumber/Source: Kementerian Pendidikan dan Kebudayaan, Data Semester Ganjil/Ministry of Educations and Culture, Odd Semester Data

Tabel
Table 4.1.6

Jumlah Sekolah, Guru, dan Murid Madrasah Tsanawiyah (MTs) di Bawah Kementerian Agama di Kabupaten Tapin Menurut Kecamatan, 2019/2020 dan 2020/2021
Number of Schools, Teachers, and Pupils in Madrasah Tsanawiyah (MTs) Under The Ministry of Religious Affairs in Tapin Regency by Subdistrict, 2019/2020 dan 2020/2021

Kecamatan Subdistrict	Sekolah/Schools					
	Negeri/Public		Swasta/Private		Jumlah/Total	
	2018/2019	2019/2020	2018/2019	2019/2020	2018/2019	2019/2020
(1)	(2)	(3)	(4)	(5)	(6)	(7)
010 Binuang	1	1	2	2	3	3
011 Hatungun	-	-	1	1	1	1
020 Tapin Selatan	1	1	2	2	3	3
021 Salam Babaris	-	-	1	1	1	1
030 Tapin Tengah	-	-	-	-	-	-
040 Bungur	-	-	-	-	-	-
050 Piani	-	-	-	-	-	-
060 Lokpaikat	-	-	-	-	-	-
070 Tapin Utara	2	2	1	1	3	3
080 Bakarangan	-	-	-	-	-	-
090 Candi Laras Selatan	-	-	-	-	-	-
100 Candi Laras Utara	2	2	1	1	3	3
Tapin	6	6	8	8	14	14

Lanjutan Tabel/*Continued Table 4.1.6*

Kecamatan Subdistrict	Guru/Teachers					
	Negeri/Public		Swasta/Private		Jumlah/Total	
	2018/2019	2019/2020	2018/2019	2019/2020	2018/2019	2019/2020
(1)	(8)	(9)	(10)	(11)	(12)	(13)
010 Binuang	...	30	...	29	82	59
011 Hatungun	...	-	...	15	23	15
020 Tapin Selatan	...	25	...	47	84	72
021 Salam Babaris	...	-	...	11	18	11
030 Tapin Tengah	...	-	...	-	-	-
040 Bungur	...	-	...	-	-	-
050 Piani	...	-	...	-	-	-
060 Lokpaikat	...	-	...	-	-	-
070 Tapin Utara	...	52	...	14	74	66
080 Bakarangan	...	-	...	-	-	-
090 Candi Laras Selatan	...	-	...	-	-	-
100 Candi Laras Utara	...	39	...	13	49	52
Tapin	...	146	...	129	312	275

Lanjutan Tabel/*Continued Table 4.1.6*

Kecamatan Subdistrict	Murid/Pupils					
	Negeri/Public		Swasta/Private		Jumlah/Total	
	2018/2019	2019/2020	2018/2019	2019/2020	2018/2019	2019/2020
(1)	(14)	(15)	(16)	(17)	(18)	(19)
010 Benuang	...	437	...	297	730	734
011 Hatungun	...	-	...	266	267	266
020 Tapin Selatan	...	327	...	694	1 028	1 021
021 Salam Babaris	...	-	...	159	159	159
030 Tapin Tengah	...	-	...	-	-	-
040 Bungur	...	-	...	-	-	-
050 Piani	...	-	...	-	-	-
060 Lokpaikat	...	-	...	-	-	-
070 Tapin Utara	...	877	...	88	934	965
080 Bakarangan	...	-	...	-	-	-
090 Candi Laras Selatan	...	-	...	-	-	-
100 Candi Laras Utara	...	348	...	76	425	424
Tapin	...	1 989	...	1 580	3 543	3 569

Sumber/*Source*: Kementerian Agama, EMIS, Data Semester Ganjil/*Ministry of Religious Affairs, EMIS, Odd Semester Data*

Tabel
Table 4.1.7

Jumlah Sekolah, Guru, dan Murid Sekolah Menengah Atas (SMA) di Bawah Kementerian Pendidikan dan Kebudayaan di Kabupaten Tapin Menurut Kecamatan, 2019/2020 dan 2020/2021

Number of Schools, Teachers, and Pupils in Upper Secondary Schools Under The Ministry of Education and Culture in Tapin Regency by Subdistrict, 2019/2020 and 2020/2021

Kecamatan Subdistrict	Sekolah/Schools					
	Negeri Public		Swasta Private		Jumlah Total	
	2019/2020	2020/2021	2019/2020	2020/2021	2019/2020	2020/2021
(1)	(2)	(3)	(4)	(5)	(6)	(7)
010 Benuang	1	1	2	2	3	3
011 Hatungun	-	-	-	-	-	-
020 Tapin Selatan	1	1	-	-	1	1
021 Salam Babaris	1	1	-	-	1	1
030 Tapin Tengah	1	1	-	-	1	1
040 Bungur	-	-	-	-	-	-
050 Piani	-	-	-	-	-	-
060 Lokpaikat	-	-	-	-	-	-
070 Tapin Utara	1	1	-	-	1	1
080 Bakarangan	-	-	-	-	-	-
090 Candi Laras Selatan	1	1	-	-	1	1
100 Candi Laras Utara	-	-	-	-	-	-
Tapin	6	6	2	2	8	8

Lanjutan Tabel/*Continued Table 4.1.7*

Kecamatan <i>Subdistrict</i>	Guru ¹ /Teachers ¹					
	Negeri <i>Public</i>		Swasta <i>Private</i>		Jumlah <i>Total</i>	
	2019/2020	2020/2021	2019/2020	2020/2021	2019/2020	2020/2021
(1)	(8)	(9)	(10)	(11)	(12)	(13)
010 Bnuang	31	31	15	12	46	43
011 Hatungun	-	-	-	-	-	-
020 Tapin Selatan	21	22	-	-	21	22
021 Salam Babaris	16	17	-	-	16	17
030 Tapin Tengah	19	19	-	-	19	19
040 Bungur	-	-	-	-	-	-
050 Piani	-	-	-	-	-	-
060 Lokpaikat	-	-	-	-	-	-
070 Tapin Utara	48	46	-	-	48	46
080 Bakarangan	-	-	-	-	-	-
090 Candi Laras Selatan	15	16	-	-	15	16
100 Candi Laras Utara	-	-	-	-	-	-
Tapin	150	151	15	12	165	163

Lanjutan Tabel/*Continued Table 4.1.7*

Kecamatan Subdistrict	Murid/Students					
	Negeri Public		Swasta Private		Jumlah Total	
	2019/2020	2020/2021	2019/2020	2020/2021	2019/2020	2020/2021
(1)	(14)	(15)	(16)	(17)	(18)	(19)
010 Binuang	520	508	200	183	720	691
011 Hatungun	-	-	-	-	-	-
020 Tapin Selatan	204	212	-	-	204	212
021 Salam Babaris	296	271	-	-	296	271
030 Tapin Tengah	256	230	-	-	256	230
040 Bungur	-	-	-	-	-	-
050 Piani	-	-	-	-	-	-
060 Lokpaikat	-	-	-	-	-	-
070 Tapin Utara	649	561	-	-	649	561
080 Bakarangan	-	-	-	-	-	-
090 Candi Laras Selatan	264	227	-	-	264	227
100 Candi Laras Utara	-	-	-	-	-	-
Tapin	2 189	2 009	200	183	2 389	2 192

Catatan/Note: ¹ Jumlah guru termasuk kepala sekolah dan guru/*The total of teachers including headmaster and teacher*

Sumber/Source: Kementerian Pendidikan dan Kebudayaan, Data Semester Ganjil/*Ministry of Educations and Culture, Odd Semester Data*

Tabel
Table 4.1.8

Jumlah Sekolah, Guru, dan Murid Sekolah Menengah Kejuruan (SMK) di Bawah Kementerian Pendidikan dan Kebudayaan di Kabupaten Tapin Menurut Kecamatan, 2019/2020 dan 2020/2021

Number of Schools, Teachers, and Pupils in Vocational High Schools Under The Ministry of Education and Culture in Tapin Regency by Subdistrict, 2019/2020 and 2020/2021

Kecamatan Subdistrict	Sekolah/Schools					
	Negeri Public		Swasta Private		Jumlah Total	
	2019/2020	2020/2021	2019/2020	2020/2021	2019/2020	2020/2021
(1)	(2)	(3)	(4)	(5)	(6)	(7)
010 Binuang	1	1	-	-	1	1
011 Hatungun	-	-	-	-	-	-
020 Tapin Selatan	1	1	-	-	1	1
021 Salam Babaris	-	-	-	-	-	-
030 Tapin Tengah	-	-	-	-	-	-
040 Bungur	-	-	-	-	-	-
050 Piani	-	-	-	-	-	-
060 Lokpaikat	-	-	-	-	-	-
070 Tapin Utara	1	1	-	-	1	1
080 Bakarangan	-	-	-	-	-	-
090 Candi Laras Selatan	-	-	-	-	-	-
100 Candi Laras Utara	-	-	-	-	-	-
Tapin	3	3	-	-	3	3

Lanjutan Tabel/Continued Table 4.1.8

Kecamatan Subdistrict	Guru ¹ /Teachers ¹					
	Negeri Public		Swasta Private		Jumlah Total	
	2019/2020	2020/2021	2019/2020	2020/2021	2019/2020	2020/2021
(1)	(8)	(9)	(10)	(11)	(12)	(13)
010 Binuang	39	42	-	-	39	42
011 Hatungun	-	-	-	-	-	-
020 Tapin Selatan	71	70	-	-	71	70
021 Salam Babaris	-	-	-	-	-	-
030 Tapin Tengah	-	-	-	-	-	-
040 Bungur	-	-	-	-	-	-
050 Piani	-	-	-	-	-	-
060 Lokpaikat	-	-	-	-	-	-
070 Tapin Utara	34	34	-	-	34	34
080 Bakarangan	-	-	-	-	-	-
090 Candi Laras Selatan	-	-	-	-	-	-
100 Candi Laras Utara	-	-	-	-	-	-
Tapin	144	146	-	-	144	146

Lanjutan Tabel/*Continued Table* 4.1.8

Kecamatan Subdistrict	Murid/Students					
	Negeri Public		Swasta Private		Jumlah Total	
	2019/2020	2020/2021	2019/2020	2020/2021	2019/2020	2020/2021
(1)	(14)	(15)	(16)	(17)	(18)	(19)
010 Benuang	626	631	-	-	626	631
011 Hatungun	-	-	-	-	-	-
020 Tapin Selatan	1 072	1 023	-	-	1 072	1 023
021 Salam Babaris	-	-	-	-	-	-
030 Tapin Tengah	-	-	-	-	-	-
040 Bungur	-	-	-	-	-	-
050 Piani	-	-	-	-	-	-
060 Lokpaikat	-	-	-	-	-	-
070 Tapin Utara	611	611	-	-	611	611
080 Bakarangan	-	-	-	-	-	-
090 Candi Laras Selatan	-	-	-	-	-	-
100 Candi Laras Utara	-	-	-	-	-	-
Tapin	2 309	2 265	-	-	2 309	2 265

Catatan/*Note*: ¹ Guru yang mengajar di 2 sekolah atau lebih dihitung di masing-masing sekolah. Jumlah guru termasuk kepala sekolah dan guru/*The teacher who taught in two schools or more counted in every school. The total of teachers including headmaster and teacher*

² Jumlah guru termasuk kepala sekolah dan guru/*The total of teachers including headmaster and teacher*

Sumber/*Source*: Kementerian Pendidikan dan Kebudayaan, Sistem Data Pokok Pendidikan, data semester ganjil laporan sampai dengan 2020/*Ministry of Educations and Culture, Basic Education Data System, odd semester report data up to 2020*

Tabel
Table 4.1.9

Jumlah Sekolah, Guru, dan Murid Madrasah Aliyah (MA) di Bawah Kementerian Agama di Kabupaten Tapin Menurut Kecamatan, 2018/2019 dan 2019/2020
Number of Schools, Teachers, and Pupils in Madrasah Aliyah (MA) Under the Ministry of Religious Affairs in Tapin Regency by Subdistrict, 2018/2019 dan 2019/2020

Kecamatan Subdistrict	Sekolah/Schools					
	Negeri Public		Swasta Private		Jumlah Total	
	2018/2019	2019/2020	2018/2019	2019/2020	2018/2019	2019/2020
(1)	(2)	(3)	(4)	(5)	(6)	(7)
010 Binuang	1	1	-	-	1	1
011 Hatungun	-	-	1	1	1	1
020 Tapin Selatan	-	-	1	1	1	1
021 Salam Babaris	-	1	-	1	-	2
030 Tapin Tengah	-	-	-	-	-	-
040 Bungur	-	-	-	-	-	-
050 Piani	-	-	-	-	-	-
060 Lokpaikat	-	-	-	-	-	-
070 Tapin Utara	1	1	-	-	1	1
080 Bakarangan	-	-	-	-	-	-
090 Candi Laras Selatan	-	-	-	-	-	-
100 Candi Laras Utara	1	-	1	1	2	1
Tapin	3	3	3	4	6	7

Lanjutan Tabel/*Continued Table* 4.1.9

Kecamatan <i>Subdistrict</i>	Guru ¹ / <i>Teachers</i> ¹					
	Negeri <i>Public</i>		Swasta <i>Private</i>		Jumlah <i>Total</i>	
	2018/2019	2019/2020	2018/2019	2019/2020	2018/2019	2019/2020
(1)	(8)	(9)	(10)	(11)	(12)	(13)
010 Binuang	40	41	-	-	40	41
011 Hatungun	-	-	14	9	14	9
020 Tapin Selatan	-	-	37	34	37	34
021 Salam Babaris	-	27	-	2	-	29
030 Tapin Tengah	-	-	-	-	-	-
040 Bungur	-	-	-	-	-	-
050 Piani	-	-	-	-	-	-
060 Lokpaikat	-	-	-	-	-	-
070 Tapin Utara	54	36	-	-	54	36
080 Bakarangan	-	-	-	-	-	-
090 Candi Laras Selatan	-	-	-	-	-	-
100 Candi Laras Utara	34	-	16	17	50	17
Tapin	128	104	67	62	195	166

Lanjutan Tabel/Continued Table 4.1.9

Kecamatan Subdistrict	Murid/Students					
	Negeri Public		Swasta Private		Jumlah Total	
	2018/2019	2019/2020	2018/2019	2019/2020	2018/2019	2019/2020
(1)	(14)	(15)	(16)	(17)	(18)	(19)
010 Benuang	424	453	-	-	446	453
011 Hatungun	-	-	117	116	117	116
020 Tapin Selatan	-	-	382	386	382	386
021 Salam Babaris	-	246	-	10	-	256
030 Tapin Tengah	-	-	-	-	-	-
040 Bungur	-	-	-	-	-	-
050 Piani	-	-	-	-	-	-
060 Lokpaikat	-	-	-	-	-	-
070 Tapin Utara	551	546	-	-	551	546
080 Bakarangan	-	-	-	-	-	-
090 Candi Laras Selatan	-	-	-	-	-	-
100 Candi Laras Utara	345	-	96	96	343	96
Tapin	1 790	1 245	595	608	1 839	1 853

Sumber/Source: Kementerian Agama, Data Semester Ganjil/Ministry of Religious Affairs, Odd Semester Data

Tabel
Table 4.1.10

Jumlah Desa¹/Kelurahan yang Memiliki Fasilitas Sekolah di Kabupaten Tapin Menurut Kecamatan dan Tingkat Pendidikan, 2018-2020
Number of Villages¹ Having Educational Facilities in Tapin Regency by Subdistrict and Educational Level, 2018-2020

Kecamatan Subdistrict	SD Primary School		
	2018	2019	2020
(1)	(2)	(3)	(4)
010 Benuang	11	11	11
011 Hatungun	8	8	8
020 Tapin Selatan	11	11	11
021 Salam Babaris	6	6	6
030 Tapin Tengah	15	15	15
040 Bungur	11	11	11
050 Piani	7	7	7
060 Lokpaikat	7	7	7
070 Tapin Utara	11	10	10
080 Bakarangan	9	9	9
090 Candi Laras Selatan	10	10	10
100 Candi Laras Utara	13	13	13
Tapin	119	118	118

Lanjutan Tabel/*Continued Table 4.1.10*

Kecamatan Subdistrict	SMP Junior High School		
	2018	2019	2020
(1)	(5)	(6)	(7)
010 Benuang	4	4	4
011 Hatungun	1	1	1
020 Tapin Selatan	3	3	3
021 Salam Babaris	2	3	3
030 Tapin Tengah	3	3	3
040 Bungur	2	2	2
050 Piani	2	2	2
060 Lokpaikat	1	1	1
070 Tapin Utara	3	3	3
080 Bakarangan	2	2	2
090 Candi Laras Selatan	3	2	2
100 Candi Laras Utara	4	4	4
Tapin	30	30	30

Lanjutan Tabel/*Continued Table* 4.1.10

Kecamatan <i>Subdistrict</i>	SMA <i>Senior High School</i>		
	2018	2019	2020
(1)	(8)	(9)	(10)
010 Benuang	3	3	3
011 Hatungun	1	1	1
020 Tapin Selatan	1	1	1
021 Salam Babaris	1	1	1
030 Tapin Tengah	1	1	1
040 Bungur	-	-	-
050 Piani	-	-	-
060 Lokpaikat	-	-	-
070 Tapin Utara	1	1	1
080 Bakarangan	-	-	-
090 Candi Laras Selatan	1	1	1
100 Candi Laras Utara	2	2	2
Tapin	11	11	11

Lanjutan Tabel/*Continued Table* 4.1.10

Kecamatan Subdistrict	SMK Vocational School		
	2018	2019	2020
(1)	(11)	(12)	(13)
010 Benuang	1	1	1
011 Hatungun	-	-	-
020 Tapin Selatan	1	1	1
021 Salam Babaris	-	-	-
030 Tapin Tengah	-	-	-
040 Bungur	-	-	-
050 Piani	-	-	-
060 Lokpaikat	-	-	-
070 Tapin Utara	1	1	1
080 Bakarangan	-	-	-
090 Candi Laras Selatan	-	-	-
100 Candi Laras Utara	-	-	-
Tapin	3	3	3

Lanjutan Tabel/*Continued Table* 4.1.10

Kecamatan <i>Subdistrict</i>	Perguruan Tinggi <i>University</i>		
	2018	2019	2020
(1)	(14)	(15)	(16)
010 Benuang	-	-	-
011 Hatungun	-	-	-
020 Tapin Selatan	1	1	2
021 Salam Babaris	-	-	-
030 Tapin Tengah	-	-	-
040 Bungur	-	-	-
050 Piani	-	-	-
060 Lokpaikat	-	-	-
070 Tapin Utara	-	-	-
080 Bakarangan	-	-	-
090 Candi Laras Selatan	-	-	-
100 Candi Laras Utara	-	-	-
Tapin	1	1	2

Catatan/*Note*: ¹ Desa pada tabel ini termasuk Unit Permukiman Transmigrasi (UPT) yang masih dibina oleh kementerian terkait dan nagari di Kabupaten/Kota Sumatera Barat/*Villages in this table include Transmigration Settlement Unit which is still fostered by the relevant ministries and the nagari in the Province of Sumatera Barat*

Sumber/*Source*: BPS, Pendataan Potensi Desa (Podes)/ *BPS—Statistics Indonesia, Village Potential Data Collection*

Tabel 4.1.11 Angka Partisipasi Murni (APM) dan Angka Partisipasi Kasar (APK) Menurut Tingkat Pendidikan di kabupaten Tapin, 2020
Net Enrolment Rate and Gross Enrolment Rate by Educational Level in Tapin Regency, 2020

Tingkat Pendidikan Educational Level	Angka Partisipasi Murni Net Enrolment Rate	Angka Partisipasi Kasar Gross Enrolment rate
(1)	(2)	(3)
SD/MI Primary School	98.98	112.66
SMP/MTs Lower Secondary School	72.20	86.23
SMA/SMK/MA Upper Secondary School	54.79	65.08

Sumber/Source: Badan Pusat Statistik Kabupaten Tapin/BPS-Statistics of Tapin Regency

Tabel 4.1.12 **Persentase Penduduk Berumur 15 Tahun ke Atas Menurut Karakteristik dan Kemampuan Membaca dan Menulis di Kabupaten Tapin, 2018-2020**
Percentage of Literate People Aged 15 Years and Over by Sex and Expenditure Group in Tapin regency, 2018-2020

Jenis Kelamin Sex	2018	2019	2020
(1)	(2)	(3)	(4)
Laki-Laki/Male	98,61	99,39	98,68
Perempuan/Female	97,93	97,29	94,81
Kelompok Pengeluaran Expenditure Group			
40 Persen Terbawah	96,66	97,50	94,91
40 Persen Tengah	99,35	98,20	97,59
40 Persen Teratas	99,14	99,33	98,52
Kabupaten Tapin	98,27	98,34	96,75

Sumber/Source: BPS, Survei Sosial Ekonomi Nasional (Susenas)/BPS-Statistics Indonesia, National Socioeconomic Survey

Tabel 4.1.13 **Banyaknya Sekolah Negeri Menurut Tingkat Pendidikan di Kabupaten Tapin, 2020/2021**
Table 4.1.13 **Number of Public Schools by Studies Terrace in Tapin Regency, 2020/2021**

Tingkat Pendidikan <i>Educational Level</i>	Sekolah/ Kampus <i>Schools</i>	Murid <i>Students</i>	Guru <i>Teachers</i>
(1)	(2)	(4)	(5)
TK <i>Kindergarten</i>	2	257	23
SD <i>Primary School</i>	175	18 201	1 627
SLTP <i>Lower Secondary School</i>	22	3 440	348
SLTA <i>Upper Secondary School</i>	9	4 274	297
-SMU	6	2 009	151
-SMK	3	2 265	146

Sumber/Source: Dinas Pendidikan Kabupaten Tapin/Education Service of Tapin Regency

Tabel 4.1.14 Banyaknya Sekolah Swasta Menurut Tingkat Pendidikan di Kabupaten Tapin, 2020/2021
Table *Number of Private Schools by Studies Terrace in Tapin Regency, 2020/2021*

Tingkat Pendidikan <i>Educational Level</i>	Sekolah/ Kampus Schools	Murid Students	Guru Teachers
(1)	(2)	(3)	(4)
TK <i>Kindergarten</i>	124	4 865	449
SD <i>Primary School</i>	3	459	38
SLTP <i>Lower Secondary School</i>	4	427	28
SLTA <i>Upper Secondary School</i>	2	183	12
-SMU	2	183	12
-SMK	-	-	-

Sumber/Source: Dinas Pendidikan Kabupaten Tapin/Education Service of Tapin Regency

4.2 KESEHATAN HEALTH

Tabel 4.2.1 **Jumlah Desa¹/Kelurahan Yang Memiliki Sarana Kesehatan di Kabupaten Tapin Menurut Kecamatan dan Tingkat Pendidikan, 2018-2020**
Number of Villages¹ Having Health Facilities in Tapin Regency by Subdistrict and Educational Level, 2018-2020

Kecamatan Subdistrict	Rumah Sakit Hospital		
	2018	2019	2020
(1)	(2)	(3)	(4)
010 Benuang	-	-	-
011 Hatungun	-	-	-
020 Tapin Selatan	-	-	-
021 Salam Babaris	-	-	-
030 Tapin Tengah	-	-	-
040 Bungur	-	-	-
050 Piani	-	-	-
060 Lokpaikat	-	-	-
070 Tapin Utara	1	2	2
080 Bakarangan	-	-	-
090 Candi Laras Selatan	-	-	-
100 Candi Laras Utara	-	-	-
Tapin	1	2	2

Lanjutan Tabel/*Continued Table 4.2.1*

Kecamatan <i>Subdistrict</i>	Rumah Sakit Bersalin <i>Maternity Hospital</i>		
	2018	2019	2020
(1)	(5)	(6)	(7)
010 Benuang	-	-	-
011 Hatungun	-	-	-
020 Tapin Selatan	-	-	-
021 Salam Babaris	-	-	-
030 Tapin Tengah	-	-	-
040 Bungur	-	-	-
050 Piani	-	-	-
060 Lokpaikat	-	-	-
070 Tapin Utara	-	-	-
080 Bakarangan	-	-	-
090 Candi Laras Selatan	-	-	-
100 Candi Laras Utara	-	-	-
Tapin	-	-	-

Lanjutan Tabel/Continued Table 4.2.1

Kecamatan Subdistrict	Poliklinik Polyclinic		
	2018	2019	2020
(1)	(8)	(9)	(10)
010 Binuang	-	2*	2*
011 Hatungun	-	-	-
020 Tapin Selatan	-	-	-
021 Salam Babaris	-	-	-
030 Tapin Tengah	-	-	-
040 Bungur	-	-	-
050 Piani	-	-	-
060 Lokpaikat	-	-	-
070 Tapin Utara	-	-	-
080 Bakarangan	-	-	-
090 Candi Laras Selatan	-	-	-
100 Candi Laras Utara	-	-	-
Tapin	-	2*	2*

Lanjutan Tabel/*Continued Table 4.2.1*

Kecamatan <i>Subdistrict</i>	Puskesmas <i>Public Health Center</i>		
	2018	2019	2020
(1)	(11)	(12)	(13)
010 Benuang	1	1	1
011 Hatungun	1	1	1
020 Tapin Selatan	1	1	1
021 Salam Babaris	1	1	1
030 Tapin Tengah	2	2	2
040 Bungur	1	1	1
050 Piani	1	1	1
060 Lokpaikat	1	1	1
070 Tapin Utara	1	1	1
080 Bakarangan	1	1	1
090 Candi Laras Selatan	1	1	1
100 Candi Laras Utara	1	1	1
Tapin	13	13	13

Lanjutan Tabel/*Continued Table 4.2.1*

Kecamatan Subdistrict	Puskesmas Pembantu Subsidiary of Public Health Center		
	2018	2019	2020
(1)	(14)	(15)	(16)
010 Benuang	3	1	2
011 Hatungun	2	2	2
020 Tapin Selatan	2	2	2
021 Salam Babaris	2	3	3
030 Tapin Tengah	2	3	3
040 Bungur	1	2	2
050 Piani	1	1	1
060 Lokpaikat	3	3	3
070 Tapin Utara	2	2	2
080 Bakarangan	4	3	3
090 Candi Laras Selatan	2	2	2
100 Candi Laras Utara	2	4	4
Tapin	26	28	29

Lanjutan Tabel/*Continued Table* 4.2.1

Kecamatan <i>Subdistrict</i>	Apotek <i>Pharmacy</i>		
	2018	2019	2020
(1)	(17)	(18)	(19)
010 Benuang	2	2	4
011 Hatungun	-	-	-
020 Tapin Selatan	-	1	1
021 Salam Babaris	-	-	-
030 Tapin Tengah	-	-	-
040 Bungur	-	-	-
050 Piani	-	-	-
060 Lokpaikat	-	-	-
070 Tapin Utara	2	3	7
080 Bakarangan	-	-	-
090 Candi Laras Selatan	-	1	2
100 Candi Laras Utara	-	-	-
Tapin	4	7	14

Sumber/*Source*: BPS, Pendataan Potensi Desa (Podes)/*BPS-Statistics Indonesia, Village Potential Data Collecting*

Tabel 4.2.2 Jumlah Tenaga Kesehatan di Kabupaten Tapin Menurut Kecamatan, 2020
Table Number of Medical Personnel in Tapin Regency by Subdistrict, 2020

Kecamatan Subdistrict	Dokter ¹ Doctor ¹	Dokter Gigi ² Dentist ²	Perawat Nurse	Bidan Midwife	Tenaga kefarmasian Pharmacist
(1)	(2)	(3)	(4)	(5)	(6)
010 Benuang	2	1	33	25	2
011 Hatungun	2	-	12	11	1
020 Tapin Selatan	1	1	17	17	1
021 Salam Babaris	2	-	10	15	1
030 Tapin Tengah	3	1	24	28	2
040 Bungur	1	1	10	12	-
050 Piani	1	-	16	14	-
060 Lokpaikat	1	1	10	17	1
070 Tapin Utara	2	1	13	28	2
080 Bakarangan	2	1	14	20	1
090 Candi Laras Selatan	1	1	16	18	1
100 Candi Laras Utara	2	1	14	21	1
Tapin	20	9	189	226	13

Lanjutan Tabel/*Continued Table 4.2.2*

Kecamatan <i>Subdistrict</i>	Tenaga Kesehatan Masyarakat <i>Public Health worker</i>	Tenaga Kesehatan Lingkungan <i>Enviromental Health Worker</i>	Tenaga Gizi <i>Nutritionist</i>	Ahli Teknologi Laboratorium Medik <i>Medical Laboratory Technician</i>
(1)	(7)	(8)	(9)	(10)
010 Benuang	2	2	3	2
011 Hatungun	0	1	1	1
020 Tapin Selatan	0	2	3	2
021 Salam Babaris	1	3	3	4
030 Tapin Tengah	0	6	5	6
040 Bungur	0	1	1	1
050 Piani	0	2	3	1
060 Lokpaikat	1	3	2	2
070 Tapin Utara	1	3	2	3
080 Bakarangan	1	2	2	2
090 Candi Laras Selatan	0	0	2	2
100 Candi Laras Utara	1	1	5	1
Tapin	7	26	32	27

Catatan/Note: ¹ Dokter dalam tabel ini termasuk dokter spesialis (selain spesialis gigi) dan dokter umum/*Doctor in this table include medical specialist (exclude dentist specialist) and general practitioner*

² Dokter gigi dalam tabel ini termasuk dokter spesialis gigi dan dokter gigi/*Doctor in this table include dentist dan dentist specialist*

Sumber/Source: Dinas Kesehatan Kabupaten Tapin/*Public Health Office of Tapin Regency*

Tabel 4.2.3 Jumlah Rumah Sakit Umum, Rumah Sakit Khusus, Puskesmas, Klinik Pratama, dan Posyandu Menurut Kecamatan di Kabupaten Tapin, 2019 dan 2020
Number of General Hospital, Specialized Hospital, Public Health Center, Primary Clinic, and Integrated Health Post by Subdistrict in Tapin Regency, 2019 and 2020

Kecamatan Subdistrict	Rumah Sakit Umum General Hospital		Rumah Sakit Khusus Special Hospital	
	2019	2020	2019	2020
(1)	(2)	(3)	(4)	(5)
010 Benuang	-	-	-	-
011 Hatungun	-	-	-	-
020 Tapin Selatan	-	-	-	-
021 Salam Babaris	-	-	-	-
030 Tapin Tengah	-	-	-	-
040 Bungur	-	-	-	-
050 Piani	-	-	-	-
060 Lokpaikat	-	-	-	-
070 Tapin Utara	2	2	-	-
080 Bakarangan	-	-	-	-
090 Candi Laras Selatan	-	-	-	-
100 Candi Laras Utara	-	-	-	-
Tapin	2	2	-	-

Lanjutan Tabel/*Continued Table* 4.2.3

Kecamatan Subdistrict	Puskesmas ¹ Rawat Inap <i>Public Health Center¹ with Inpatient Care</i>		Puskesmas ¹ Non Rawat Inap <i>Public Health Center¹ without Inpatient Care</i>	
	2019	2020	2019	2020
(1)	(6)	(7)	(8)	(9)
010 Binuang	1	1	-	-
011 Hatungun	-	-	1	1
020 Tapin Selatan	-	-	1	1
021 Salam Babaris	-	-	1	1
030 Tapin Tengah	-	-	2	2
040 Bungur	-	-	1	1
050 Piani	-	-	1	1
060 Lokpaikat	-	-	1	1
070 Tapin Utara	-	-	1	1
080 Bakarangan	-	-	1	1
090 Candi Laras Selatan	1	1	-	-
100 Candi Laras Utara	-	-	1	1
Tapin	2	2	11	11

Lanjutan Tabel/*Continued Table 4.2.3*

Kecamatan Subdistrict	Klinik Pratama Primary Clinic		Posyandu Intregrated Health Post	
	2019	2020	2019	2020
(1)	(10)	(11)	(12)	(13)
010 Binuang	-	-	24	25
011 Hatungun	-	-	8	8
020 Tapin Selatan	-	-	26	26
021 Salam Babaris	-	-	6	6
030 Tapin Tengah	2	2	23	11
040 Bungur	-	-	19	23
050 Piani	-	-	17	26
060 Lokpaikat	2	2	12	12
070 Tapin Utara	-	-	30	30
080 Bakarangan	-	-	14	14
090 Candi Laras Selatan	-	-	18	18
100 Candi Laras Utara	1	1	14	14
Tapin	5	5	211	213

Catatan/Note: ¹ Puskesmas yang teregistrasi/Registered Public Health Center

Sumber/Source: Dinas Kesehatan Kabupaten Tapin/Public Health Office of Tapin Regency

Tabel
Table 4.2.4**Pola Penyakit Terbanyak Pasien Rawat Inap RSUD Datu Sanggul di Kabupaten Tapin, 2020**
Pattern of Most Diseases Inpatient of Datu Sanggul Hospital in Tapin Regency, 2020

Golongan Sebab-Sebab Sakit	Jumlah Keseluruhan	Pasien Keluar (Hidup + Mati)			
		Hidup (LK)	Hidup (PR)	Mati (LK)	Mati (PR)
(1)	(2)	(3)	(4)	(5)	(6)
01.Hipertensi Essensial (Primer)	271	120	151	3	2
02.Neoplasma Jinak Lainnya	215	103	112	3	4
03.Anemia Lainnya	188	67	121	1	0
04.Dispepsia	150	79	71	4	10
05.Pneumonia	142	84	58	12	6
06.Diare dan Gastroenteritis oleh Penyebab Infeksi Tertentu (Kolitis Infeksi)	126	56	70	-	2
07.Diabetes Mellitus YTT	118	59	59	1	3
08.Demam Dengue	99	53	46	-	-
09.Gagal Jantung	96	46	50	-	-
10.Penyakit Infeksi Khusus Lainnya	82	40	42	-	-
Tapin	1487	707	780	24	27

Sumber/Source: RSUD Datu Sanggul/ *Datu Sanggul General Hospital*

Tabel 4.2.5 Pola Penyakit Terbanyak Pasien Rawat Jalan RSUD Datu Sanggul di Kabupaten Tapin, 2020
Pattern of Most Diseases Outpatient of Datu Sanggul Hospital in Tapin Regency, 2020

Jenis Penyakit <i>Kind of Diseases</i>	Jumlah Kunjungan	Jumlah Kasus Baru	Jumlah Kunjungan Menurut Jenis Kelamin	
			Laki-laki <i>Male</i>	Perempuan <i>Female</i>
(1)	(2)	(3)	(4)	(5)
1.Diabetes Mellitus YTT	1 979	137	55	82
2.Hipertensi Essensial (Primer)	1 321	164	98	66
3.Dispepsia	1 007	270	130	140
4.Neoplasma Jinak Lainnya	887	95	46	49
5.Asma	881	162	78	84
6.Penyakit Pulpa dan Periapikal	756	280	143	137
7.Gagal Jantung	666	98	47	51
8.Infark Serebral	658	552	249	303
9.Tuberkulosis Paru Lainnya	630	20	6	14
10.Katarak dan Gangguan Lain Lensa	620	20	9	11
Tapin	9 405	1 798	861	937

Sumber/Source: RSUD Datu Sanggul/ Datu Sanggul General Hospital

Tabel 4.2.6
Table**Hasil Kegiatan Unit Pelayanan Rawat Inap RSUD Datu Sanggul di Kabupaten Tapin, 2020**
Activities Result of Inpatient Service Unit in Datu Sanggul Hospital in Tapin Regency, 2020

Variabel Kegiatan <i>Activities Variable</i>	Jumlah <i>Total</i>	Rata-rata per Bulan <i>Average per Month</i>
(1)	(2)	(3)
01 Jml Tempat Tidur	121	10,08
02 Jml Pasien Masuk	6 265	522,08
03 Jml Pasien Keluar Hidup	6 091	507,58
04 Jml Pasien Keluar Mati	229	19,08
05 Jml Pasien Meninggal <48 Jam	123	10,25
06 Jml Pasien Meninggal >48 Jam	106	8,83
07 Jml Pasien Keluar (H+M)	6 320	526,67
08 Jml Lama Dirawat	24 476	2 039,67
09 Jml Hari Perawatan	19 837	1 653,08
10 BOR (%)	44,21	3,68
11 BTO / kali	52,23	4,35
12 LOS / hari	3,87	0,32
13 TOI / kali	3,85	0,32
14 NDR / per mil	16,77	1,40
15 GDR / per mil	36,23	3,02
16 Rata-Rata Pasien Msk sehari	17,16	1,43
17 Jumlah Rujukan Rawat Inap	142	11,83
17 BOR ICU	39,18	3,27
18 BOR NICU	33,54	2,80
19 BOR VIP	38,21	3,18
20 BOR Kelas I	48,23	4,02
21 BOR Kelas II	54,68	4,56
22 BOR Kelas III	46,99	3,92

Sumber/Source: RSUD Datu Sanggul/ *Datu Sanggul General Hospital*

Tabel 4.2.7 Jumlah Pasien Rawat Inap Dirinci per Kecamatan di Kabupaten Tapin, 2020
Table *Number of Inpatients by Sub District in Tapin Regency, 2020*

Kecamatan Subdistrict	Jan	Peb	Mar	Apr	Mei	Juni	Juli
(1)	(2)	(3)	(4)	(5)	(6)	(7)	(8)
010 Binuang	81	101	94	55	38	85	47
011 Hatungun	21	15	12	10	14	7	10
020 Tapin Selatan	90	81	74	55	34	52	38
021 Salam Babaris	81	61	49	32	13	27	26
030 Tapin Tengah	63	55	69	47	62	46	32
040 Bungur	68	53	60	49	39	39	29
050 Piani	18	19	17	11	9	3	11
060 Lokpaikat	65	49	56	41	25	39	26
070 Tapin Utara	167	135	189	85	74	92	78
080 Bakarangan	67	60	56	47	33	24	25
090 Candi Laras Selatan	33	42	38	31	11	20	18
100 Candi Laras Utara	26	31	18	24	16	18	18
Luar Tapin	35	39	31	34	14	24	39
Jumlah	815	741	763	521	382	476	397

Lanjutan Tabel/Continued Table 4.2.7

Kecamatan Subdistrict	Ags	Sept	Okt	Nop	Des	Jumlah
(1)	(9)	(10)	(11)	(12)	(13)	(14)
010 Binuang	57	57	34	59	50	758
011 Hatungun	7	10	2	4	11	123
020 Tapin Selatan	53	37	48	42	52	656
021 Salam Babaris	20	20	19	18	20	386
030 Tapin Tengah	24	30	45	35	41	549
040 Bungur	42	24	22	37	25	487
050 Piani	6	12	8	16	9	139
060 Lokpaikat	34	34	53	52	33	507
070 Tapin Utara	105	100	80	110	98	1313
080 Bakarangan	32	35	33	41	42	495
090 Candi Laras Selatan	14	28	7	17	23	282
100 Candi Laras Utara	23	6	16	11	19	226
Luar Tapin	26	26	24	27	25	344
Jumlah	443	419	391	469	448	6 265

Sumber/Source: RSUD Datu Sanggul/ *Datu Sanggul General Hospital*

Tabel 4.2.8 Jumlah Kegiatan Unit Gawat Darurat/Kamar Terima RSUD Datu Sanggul di Kabupaten Tapin, 2020
Table Number of Activities of Emergency Room in Datu Sanggul Hospital in Tapin Regency, 2020

Kegiatan/Activity	Jan	Peb	Mar	Apr	Mei	Juni	Juli
(1)	(2)	(3)	(4)	(5)	(6)	(7)	(8)
01. Kunjungan Baru	548	422	457	259	259	302	212
02. Kunjungan Lama	515	376	491	254	196	210	187
Jumlah Kunjungan	1 063	798	948	513	455	512	399
03. Bedah	106	95	95	67	65	85	68
04. Non Bedah	581	433	496	261	248	264	199
05. Kecelakaan Lalin	37	49	58	32	32	58	36
06. Kebidanan	97	94	112	97	75	71	60
07. Psikiatri	0	1	0	0	0	0	0
08. Anak	242	126	187	56	35	34	36
Jumlah	1 063	798	948	513	455	512	399
09. Tanpa Rujukan	491	380	451	196	183	261	178
10. Rujukan	572	418	497	317	272	251	221
Jumlah	1 063	798	948	513	455	512	399
11. Dirawat	437	363	381	274	213	228	204
12. Dirujuk	11	4	13	1	1	3	1
13. Dipulangkan	612	426	545	228	232	269	190
14. Meninggal sblm drwt	2	2	6	2	4	10	4
15. Meninggal ssdh drwt	1	3	3	8	5	2	0
Jumlah	1 063	798	948	513	455	512	399
16. Umum	491	379	451	196	183	258	170
17. BPJS Kesehatan	572	418	497	317	272	251	221
18. Subsidi	0	0	0	0	0	0	0
19. Gratis	0	1	0	0	0	3	8
Jumlah	1 063	798	948	513	455	512	399

Lanjutan Tabel/*Continued Table 4.2.8*

Kegiatan/Activity	Ags	Sept	Okt	Nop	Des	Jumlah
(1)	(9)	(10)	(11)	(12)	(13)	(14)
01. Kunjungan Baru	254	203	227	225	243	3 611
02. Kunjungan Lama	198	198	205	204	211	3 245
Jumlah Kunjungan	452	401	432	429	454	6 856
03. Bedah	92	76	89	83	79	1 000
04. Non Bedah	212	181	192	219	222	3 508
05. Kecelakaan Lalin	30	32	42	26	38	470
06. Kebidanan	75	71	70	70	76	968
07. Psikiatri	0	0	0	0	0	1
08. Anak	43	41	39	31	39	909
Jumlah	452	401	432	429	454	6 856
09. Tanpa Rujukan	180	165	172	148	172	2 977
10. Rujukan	272	236	260	281	282	3 879
Jumlah	452	401	432	429	454	6 856
11. Dirawat	232	207	218	236	228	3 221
12. Dirujuk	4	7	3	2	8	58
13. Dipulangkan	210	182	206	188	208	3496
14. Meninggal sblm drwt	4	4	3	2	8	51
15. Meninggal ssdh drwt	2	1	2	1	2	30
Jumlah	452	401	432	429	454	6 856
16. Umum	179	163	171	148	172	2 961
17. BPJS Kesehatan	272	236	260	281	282	3 879
18. Subsidi	0	0	0	0	0	0
19. Gratis	1	2	1	0	0	16
Jumlah	452	401	432	429	454	6 856

Sumber/Source: RSUD Datu Sanggul/ *Datu Sanggul General Hospital*

Tabel 4.2.9 Tingkat Pemanfaatan Rawat Inap RSUD Datu Sanggul Menurut Bulan di Kabupaten Tapin, 2020
Table Utilization Level of Inpatients in Datu Sanggul Hospital by Months in Tapin Regency, 2020

Bulan Month	Umum/Bayar	BPJS Kesehatan	SKTM
(1)	(2)	(3)	(4)
01. Januari/January	236	579	0
02. Pebruari/February	224	517	0
03. Maret/March	200	563	0
04. April/April	128	393	0
05. Mei/May	76	306	0
06. Juni/June	133	343	0
07. Juli/July	87	310	0
08. Agustus/August	92	351	0
09. September/September	69	350	0
10. Oktober/October	60	331	0
11. Nopember/November	85	384	0
12. Desember/December	79	369	0
Jumlah	1 469	4 796	0

Sumber/Source: RSUD Datu Sanggul/ Datu Sanggul General Hospital

Tabel
Table 4.2.10**Jumlah PUS dan Akseptor KB Aktif Dirinci Tiap Kecamatan di Kabupaten Tapin, 2020**
Number of PUS and Family Planning Acceptor by Su-District in Tapin Regency, 2020

Kecamatan Sub District	Perkiraan Permintaan	Metode Kontrasepsi		
		IUD	MOP	MOW
(1)	(2)	(3)	(4)	(5)
010 Binuang	2 530	107	11	88
011 Hatungun	2 499	31	0	50
020 Tapin Selatan	2 487	12	2	38
021 Salam Babaris	2 496	28	13	48
030 Tapin Tengah	2 825	39	11	47
040 Bungur	2 335	5	1	10
050 Piani	2 058	24	0	8
060 Lokpaikat	2 598	44	2	62
070 Tapin Utara	3 115	160	1	65
080 Bakarangan	2 261	8	3	23
090 Candi Laras Selatan	2 202	22	6	10
100 Candi Laras Utara	2 168	26	4	12
Jumlah/Total	29 574	506	54	461

Lanjutan Tabel/Continued Table 4.2.10

Kecamatan Sub District	Metode Kontrasepsi			
	IMP	STK	PIL	KDM
(1)	(6)	(7)	(8)	(9)
010 Binuang	358	2 003	1 032	56
011 Hatungun	355	1 311	500	32
020 Tapin Selatan	211	1 970	1 136	14
021 Salam Babaris	359	1 108	714	9
030 Tapin Tengah	508	1 736	1 110	104
040 Bungur	158	858	1 806	27
050 Piani	239	724	635	4
060 Lokpaikat	471	1 007	774	106
070 Tapin Utara	175	1 945	1 951	33
080 Bakarangan	184	538	738	10
090 Candi Laras Selatan	470	1 434	1 242	23
100 Candi Laras Utara	468	1 321	1 027	82
Jumlah/Total	3 956	15 955	12 665	500

Lanjutan Tabel/*Continued Table* 4.2.10

Kecamatan Sub District	Penc. Peserta KB Aktif (PA)		
	Target	Realisasi	%
(1)	(10)	(11)	(12)
010 Binuang	2 530	3 655	44.47
011 Hatungun	2 499	2 279	-8.80
020 Tapin Selatan	2 487	3 383	36.03
021 Salam Babaris	2 496	2 279	-8.69
030 Tapin Tengah	2 825	3 555	25.84
040 Bungur	2 335	2 865	22.70
050 Piani	2 058	1 634	-20.60
060 Lokpaikat	2 598	2 466	-5.08
070 Tapin Utara	3 115	4 330	39.00
080 Bakarangan	2 261	1 504	-33.48
090 Candi Laras Selatan	2 202	3 207	45.64
100 Candi Laras Utara	2 168	2 940	35.61
Jumlah/Total	29 574	34 097	172.62

Sumber/*Source*: Dinas Pengendalian Penduduk dan KB/*Department of Population Control and Family*

Tabel 4.2.11 Jumlah Akseptor KB Baru Menurut Jenis Kontrasepsi di Kabupaten Tapin, 2020
Number of Family Planning New Acceptor by Kind of Contraception in Tapin Regency, 2020

Kecamatan Sub District	Perkiraan Permintaan	Realisasi Pengguna Metode Kontrasepsi			
		IUD	MOP	MOW	IMP
(1)	(2)	(3)	(4)	(5)	(6)
010 Binuang	1002	3	1	2	731
011 Hatungun	684	1	0	0	0
020 Tapin Selatan	629	0	0	4	5
021 Salam Babaris	587	2	2	10	112
030 Tapin Tengah	787	5	0	0	13
040 Bungur	452	1	0	0	10
050 Piani	350	5	0	0	35
060 Lokpaikat	300	7	0	0	516
070 Tapin Utara	516	13	0	9	21
080 Bakarangan	222	12	0	2	45
090 Candi Laras Selatan	714	0	0	1	1
100 Candi Laras Utara	254	0	0	4	5
Jumlah/Total	6 497	49	3	32	1 494

Lanjutan Tabel/*Continued Table* 4.2.11

Kecamatan Sub District	Realisasi Pengguna Metode Kontrasepsi					
	STK	PIL	KDM	OV	Jumlah	%
(1)	(7)	(8)	(9)	(10)	(11)	(12)
010 Binuang	430	121	21	0	1309	30.64
011 Hatungun	168	30	3	0	202	-70.47
020 Tapin Selatan	324	166	0	0	499	-20.67
021 Salam Babaris	108	56	16	0	306	-47.87
030 Tapin Tengah	252	128	25	0	423	-46.25
040 Bungur	62	34	0	0	107	-76.33
050 Piani	23	8	0	0	71	-79.71
060 Lokpaikat	133	11	3	0	670	123.33
070 Tapin Utara	193	185	2	0	423	-18.02
080 Bakarangan	231	138	1	0	429	93.24
090 Candi Laras Selatan	160	49	0	0	211	-70.45
100 Candi Laras Utara	199	63	0	0	271	6.69
Jumlah/Total	2 283	989	71	0	4 921	-24.26

Lanjutan Tabel/Continued Table 4.2.11

Kecamatan Sub District	Permintaan dan Pencapaian Peserta MKET (PB)		
	Permintaan dan Pencapaian Peserta MKET (PB)	Permintaan dan Pencapaian Peserta MKET (PB)	Permintaan dan Pencapaian Peserta MKET (PB)
(1)	(13)	(14)	(15)
010 Binuang	-	-	-
011 Hatungun	-	-	-
020 Tapin Selatan	-	-	-
021 Salam Babaris	-	-	-
030 Tapin Tengah	-	-	-
040 Bungur	-	-	-
050 Piani	-	-	-
060 Lokpaikat	-	-	-
070 Tapin Utara	-	-	-
080 Bakarangan	-	-	-
090 Candi Laras Selatan	-	-	-
100 Candi Laras Utara	-	-	-
Jumlah/Total	-	-	-

Sumber/Source: Dinas Pengendalian Penduduk dan KB/Department of Population Control and Family

Tabel
Table 4.2.12

**Banyaknya Klinik KB PKBD / Sub PKBD dan Petugas KB
Tiap Kecamatan di Kabupaten Tapin, 2020**
*Number of Family Planning Clinics and Official by Sub
District in Tapin Regency, 2020*

Kecamatan Sub District	Klinik KB	Petugas KB			
		PPLKB	PLKB	PKBD	
(1)	(2)	(3)	(4)	(5)	
010 Binjaung	1	-	3		33
011 Hatungun	1	-	2		78
020 Tapin Selatan	1	-	3		42
021 Salam Babaris	1	-	2		21
030 Tapin Tengah	2	-	4		54
040 Bungur	1	-	2		31
050 Piani	1	-	3		28
060 Lokpaikat	1	-	3		29
070 Tapin Utara	3	-	3		54
080 Bakarangan	1	-	3		29
090 Candi Laras Selatan	1	-	3		29
100 Candi Laras Utara	1	-	4		42
Jumlah/Total	15	-	35		470

Sumber/Source: Dinas Pengendalian Penduduk dan KB/Department of Population Control and Family

4.3 AGAMA RELIGION

Tabel 4.3.1 Jumlah Penduduk Menurut Kecamatan dan Agama yang Dianut di Kabupaten Tapin, 2020
Population by Subdistrict and Religion in Tapin Regency, 2020

Kecamatan Subdistrict	Islam	Protestan Protestant	Katolik Catholic	Hindu	Budha Buddha	Konghucu Konghucu	Lainnya Others
(1)	(2)	(3)	(4)	(5)	(6)	(7)	(8)
010 Binuang	30 637	371	60	-	-	-	-
011 Hatungun	20 495	13	2	-	-	-	-
020 Tapin Selatan	20 243	5	-	-	-	-	-
021 Salam Babaris	25 007	121	21	1	-	-	-
030 Tapin Tengah	12 275	-	-	-	-	-	-
040 Bungur	16 716	5	-	-	-	-	-
050 Piani	10 428	-	4	-	-	-	-
060 Lokpaikat	4 905	385	8	306	-	80	319
070 Tapin Utara	13 486	14	-	-	-	-	-
080 Bakarangan	11 349	168	33	13	-	-	-
090 Candi Laras Selatan	12 127	143	12	-	-	-	-
100C andi Laras Utara	9 434	32	9	-	-	-	-
Tapin	187 102	1 257	149	320	-	80	319

Sumber/Source: Dinas Kependudukan dan Catatan Sipil Kabupaten Tapin/ Department of Population Civil Registration of Tapin Regency

Tabel
Table 4.3.2**Jumlah Tempat Peribadatan Menurut Kecamatan di Kabupaten Tapin, 2020**
Number of Places of Worship by Subdistrict and Religion in Tapin Regency, 2020

Kecamatan Subdistrict	Masjid Mosque	Mushola Pray Room	Gereja Protestan Protestant Church	Gereja Katholik Catholic Church	Pura Temple	Vihara
(1)	(2)	(3)	(4)	(5)	(6)	(7)
010 Binuang	20	56	1	-	-	-
011 Hatungun	13	42	-	-	-	-
020 Tapin Selatan	14	60	-	-	-	-
021 Salam Babaris	10	51	-	-	-	-
030 Tapin Tengah	10	51	-	-	-	-
040 Bungur	12	31	-	-	-	-
050 Piani	6	13	-	-	-	-
060 Lokpaikat	11	31	-	-	-	-
070 Tapin Utara	20	56	-	-	-	-
080 Bakarangan	5	26	-	-	-	-
090 Candi Laras Selatan	9	49	-	-	-	-
100 Candi Laras Utara	12	69	-	-	-	-
Tapin	142	535	1	-	-	-

Sumber/Source: Kantor Kementerian Agama Kabupaten Tapin/Religion Affair Office of Tapin Regency

Tabel 4.3.3 Banyaknya Nikah, Talak, Cerai, dan Rujuk Dirinci Menurut Kecamatan di Kabupaten Tapin, 2020
Number of Marriages, Divorces, Separations, Reconciliations by Sub District in Tapin Regency, 2020

Kecamatan Subdistrict	Nikah Mariages	Talak Divorces	Cerai Separations	Rujuk Reconciliations
(1)	(2)	(3)	(4)	(5)
010 Benuang	211	-	-	-
011 Hatungun	58	-	-	-
020 Tapin Selatan	139	-	-	-
021 Salam Babaris	80	-	-	-
030 Tapin Tengah	160	-	-	-
040 Bungur	91	-	-	-
050 Piani	28	-	-	-
060 Lokpaikat	99	-	-	-
070 Tapin Utara	216	-	-	-
080 Bakarangan	70	-	-	-
090 Candi Laras Selatan	94	-	-	-
100 Candi Laras Utara	86	-	-	-
Tapin	1 332	-	-	-

Sumber/Source: Kantor Kementerian Agama Kabupaten Tapin/Religion Affair Office of Tapin Regency

Tabel
Table 4.3.4**Banyaknya Jemaah Haji yang Berangkat ke Tanah Suci
Mekkah Setiap Kecamatan di Kabupaten Tapin, 2020**
*Number of Group of Pilgrims Going to Mecca by Sub District
in Tapin Regency, 2020*

Kecamatan Subdistrict	Laki-Laki Males	Perempuan Females	Jumlah Total
(1)	(2)	(3)	(4)
010 Binuang	-	-	-
011 Hatungun	-	-	-
020 Tapin Selatan	-	-	-
021 Salam Babaris	-	-	-
030 Tapin Tengah	-	-	-
040 Bungur	-	-	-
050 Piani	-	-	-
060 Lokpaikat	-	-	-
070 Tapin Utara	-	-	-
080 Bakarangan	-	-	-
090 Candi Laras Selatan	-	-	-
100 Candi Laras Utara	-	-	-
Tapin	-	-	-

Sumber/Source: Kantor Kementerian Agama Kabupaten Tapin/Religion Affair Office of Tapin Regency

Tabel
Table 4.3.5**Banyaknya Organisasi Remaja Masjid dan Majelis Taklim Menurut Kecamatan di Kabupaten Tapin, 2020**
Number of Mosque Teenagers and Esteem Commitee by Sub District di Kabupaten Tapin, 2020

Kecamatan Subdistrict	Remaja Masjid	Majelis Taklim
(1)	(2)	(3)
010 Bnuang	20	16
011 Hatungun	13	16
020 Tapin Selatan	13	23
021 Salam Babaris	10	22
030 Tapin Tengah	10	21
040 Bungur	12	18
050 Piani	16	22
060 Lokpaikat	11	17
070 Tapin Utara	11	15
080 Bakarangan	5	16
090 Candi Laras Selatan	9	33
100 Candi Laras Utara	12	15
Tapin	142	234

Sumber/Source: Kantor Kementerian Agama Kabupaten Tapin/Religion Affair Office of Tapin Regency

4.4 KRIMINALITAS CRIME

Tabel 4.4.1 Banyaknya Peristiwa Kejahatan dan Pelanggaran yang Dilaporkan Menurut Jenis Kejahatan/Pelanggaran di Kabupaten Tapin, 2018-2020
Number of Crime and Offence Reported by Kind in Tapin Regency, 2018-2020

No	Jenis kejahatan/Pelanggaran <i>Type of Crime and Offence</i>	2018	2019	2020
(1)	(2)	(3)	(4)	(5)
1.	Curat	22	20	15
2.	Curas	3	2	3
3.	Curbis	8	9	5
4.	Curanmor	22	15	8
5.	Penganiayaan Biasa	1	5	1
6.	Penganiayaan Berat	8	9	10
7.	Pengroyokan	3	1	1
8.	KDRT	-	2	5
9.	Pembunuhan	1	5	6
10.	Kebakaran / Pembakaran	2	1	3
11.	Perampasan	-	-	-
12.	Perlindungan anak	9	14	9
13.	Penghinaan	-	-	-
14.	Perjudian	2	3	2
15.	Pemerksaan	1	-	-
16.	Palsu surat	-	1	-
17.	Perusakan	-	-	1
18.	Penipuan	2	4	2

Lanjutan Tabel/*Continued Table 4.4.1*

No	Jenis kejahatan/Pelanggaran <i>Type of Crime and Offence</i>	2018	2019	2020
	(1)	(2)	(3)	(4)
19.	Penggelapan	10	12	9
20.	Senpi handak	-	-	-
21.	Sajam	35	28	29
22.	Penadahan	-	-	-
23.	Laka Air	-	-	-
24.	Bot Tanah	-	-	-
25.	Korupsi	1	2	1
26.	Illegal Logging	-	-	-
27.	Illegal Mining	6	4	12
28.	Lahgun BBM	4	14	11
29.	Pembakaran Lahan	-	4	-
30.	Lain-lain	-	-	1
Jumlah/Total		140	155	134

Sumber/*Source*: Polres Kabupaten Tapin/*Resort Police of Tapin Regency*

Tabel
Table 4.4.2

Banyaknya Peristiwa Kejahatan dan Pelanggaran yang Diselesaikan Menurut Jenis Kejahatan/Pelanggaran di Kabupaten Tapin, 2018-2020
Number of Crime and Offence Settled by Type in Tapin Regency, 2018-2020

No	Jenis kejahatan/Pelanggaran <i>Type of Crime and Offence</i>	2018	2019	2020
(1)	(2)	(3)	(4)	(5)
1.	Curat	16	12	13
2.	Curas	2	-	2
3.	Curbis	3	6	4
4.	Curanmor	11	12	6
5.	Penganiayaan Biasa	1	-	1
6.	Penganiayaan Berat	5	7	8
7.	Pengroyokan	2	-	
8.	KDRT	-	2	2
9.	Pembunuhan	1	5	6
10.	Kebakaran / Pembakaran	2	1	3
11.	Perampasan	-	-	
12.	Perlindungan anak	7	12	9
13.	Penghinaan	-	-	
14.	Perjudian	2	3	2
15.	Pemeriksaan	1	-	
16.	Palsu surat	-	1	
17.	Perusakan	-	-	1
18.	Penipuan	2	1	1

Lanjutan Tabel/*Continued Table 4.4.2*

No	Jenis kejahatan/Pelanggaran <i>Type of Crime and Offence</i>	2018	2019	2020
	(1)	(2)	(3)	(4)
19.	Penggelapan	5	5	7
20.	Senpi handak	-	-	
21.	Sajam	35	28	29
22.	Penadahan	-	-	
23.	Laka Air	-	-	
24.	Bot Tanah	-	-	
25.	Korupsi	1	-	
26.	Illegal Logging	-	-	
27.	Illegal Mining	4	4	4
28.	Lahgun BBM	4	14	11
29.	Pembakaran Lahan	-	4	
30.	Lain-lain	-	-	1
Jumlah/Total		104	117	110

Sumber/*Source*: Polres Kabupaten Tapin/*Resort Police of Tapin Regency*

Tabel
Table 4.4.3

Persentase Kejahatan dan Pelanggaran yang Diselesaikan Menurut Jenis Kejahatan/Pelanggaran di Kabupaten Tapin, 2018-2020
Percentage of Crime and Offence Settled by Kind in Tapin Regency, 2018-2020

No	Jenis kejahatan/Pelanggaran <i>Type of Crime and Offence</i>	2018	2019	2020
(1)	(2)	(3)	(4)	(5)
1.	Curat	73	60	87
2.	Curas	67	-	67
3.	Curbis	37	67	80
4.	Curanmor	50	80	75
5.	Penganiayaan Biasa	100	-	100
6.	Penganiayaan Berat	62	78	80
7.	Pengroyokan	67	-	-
8.	KDRT	-	100	40
9.	Pembunuhan	100	100	100
10.	Kebakaran / Pembakaran	100	100	100
11.	Perampasan	-	-	-
12.	Perlindungan anak	78	86	100
13.	Penghinaan	-	-	-
14.	Perjudian	100	100	100
15.	Pemerksaan	100	-	-
16.	Palsu surat	-	100	-
17.	Perusakan	-	-	100
18.	Penipuan	100	25	50

Lanjutan Tabel/*Continued Table 4.4.3*

No	Jenis kejahatan/Pelanggaran <i>Type of Crime and Offence</i>	2018	2019	2020
	(1)	(2)	(3)	(4)
19.	Penggelapan	50	42	78
20.	Senpi handak	-	-	-
21.	Sajam	100	100	100
22.	Penadahan	-	-	-
23.	Laka Air	-	-	-
24.	Bot Tanah	-	-	-
25.	Korupsi	100	-	-
26.	Illegal Logging	-	100	-
27.	Illegal Mining	67	100	33
28.	Lahgun BBM	100	100	100
29.	Pembakaran Lahan	-	-	-
30.	Lain-lain	-	-	100
Jumlah/Total		87	77	82

Sumber/*Source*: Polres Kabupaten Tapin/*Resort Police of Tapin Regency*

Tabel
Table 4.4.4**Banyaknya Pelanggaran Lalu Lintas di Kabupaten Tapin, 2020**
Number of Traffic Violations in Tapin Regency, 2020

Bulan Month	Jumlah Pelanggaran Total Violation	Telah Diproses Processed		Jumlah Denda (Rp.)
		Hadir Present	Tidak Hadir Absent	
(1)	(2)	(3)	(4)	(5)
01. Januari/January	275	175	-	45 783 000
02. Pebruari/February	270	134	-	156 08 000
03. Maret/March	305	261	-	26 391 000
04. April/April	54	104	-	10 401 000
05. Mei/May	30	120	-	60 56 000
06. Juni/June	70	84	-	6 299 000
07. Juli/July	164	170	-	194 52 000
08. Agustus/August	13	249	-	42 606 000
09. September/September	201	200	-	22 385 000
10. Oktober/October	150	125	-	16 915 000
11. Nopember/November	150	162	-	21 995 000
12. Desember/December	500	484	-	57 027 000
Jumlah	2 182	2 268	0	290 918 000

Sumber/Source: Polres Kabupaten Tapin/Resort Police of Tapin Regency

Tabel 4.4.5 Banyaknya Kecelakaan, Kerugian Material, dan Penderita Kecelakaan di Kabupaten Tapin, 2018-2020
Number of Accident, Loss Matrial and Suffering Accident di Kabupaten Tapin, 2018-2020

Tingkat Pendidikan Educational Level	2018	2019	2020
(1)	(2)	(3)	(4)
1. Banyaknya Kecelakaan	24	52	44
2. Banyaknya Kerugian Material (Rp.)	18 750 000	199 900 000	132 700 000
3. Jumlahnya Penderita Kecelakaan	42	78	0
a. Meninggal Dunia	16	24	20
b. Luka Berat	-	1	4
c. Luka Ringan	26	53	44

Sumber/Source: Polres Kabupaten Tapin/Resort Police of Tapin Regency

Tabel 4.4.6 Data Kasus Menonjol di Kabupaten Tapin, 2020
Table *Prominent Case Data di Kabupaten Tapin, 2020*

Jenis Kasus <i>Types of Cases</i>	Tahun 2020 Year 2020		
	L	S	TSK
(1)	(2)	(3)	(4)
01. Pembunuhan/Temu Mayat	-	-	-
02. Curas	-	-	-
03. Curat	-	-	-
04. Anirat	-	-	-
05. Curanmor	-	-	-
06. UU perlindungan anak	-	-	-
07. Pemalsuan Surat	-	-	-
08. Penggelapan	-	-	-
09. Penipuan	-	-	-
10. Narkoba	-	-	-
11. Korupsi	-	-	-
Jumlah	-	-	-

Sumber/Source: Polres Kabupaten Tapin/Resort Police of Tapin Regency

Tabel 4.4.7 **Pola Umur Pelaku Berdasarkan Data Kasus Menonjol di Kabupaten Tapin, 2020**
Table 4.4.7 **Performers Age Pattern Based on Prominent Case Data in Tapin Regency, 2020**

Kelompok Umur Age Group	2019	2020	Trend
(1)	(2)	(3)	(4)
01. 15 – 25 tahun	-	-	-
02. 26 – 35 tahun	-	-	-
03. 36 – 45 tahun	1	0	T
04. 46 – 55 tahun	-	-	-
Jumlah	1	0	T

Catatan/Notes: TTP : Tetap
 N : Naik
 T : Turun

Sumber/Source: Polres Kabupaten Tapin/Resort Police of Tapin Regency

Tabel 4.4.8 Pola Waktu Kejadian Berdasarkan Data Kasus Menonjol di Kabupaten Tapin, 2020
Time Pattern of Event Based on Prominent Case Data in Tapin Regency, 2020

Waktu Kejadian Time Occurence	2018	2019	Trend
(1)	(2)	(3)	(4)
01. 06.00 – 12.00 WITA	-	-	-
02. 12.00 – 18.00 WITA	-	-	-
03. 18.00 – 24.00 WITA	1	0	T
04. 24.00 - 06.00 WITA	-	-	-
Jumlah	1	0	T

Catatan/Notes: TTP : Tetap
 N : Naik
 T : Turun

Sumber/Source: Polres Kabupaten Tapin/Resort Police of Tapin Regency

Tabel 4.4.9 **Pola Tempat Kejadian Berdasarkan Data Kasus Menonjol di Kabupaten Tapin, 2020**
Table *Pattern of Event Venue Based on Prominent Case Data in Tapin Regency, 2020*

Waktu Kejadian Time Occurrence	2019	2020	Trend
(1)	(2)	(3)	(4)
01. Pemukiman	-	-	-
02. Pertokoan / Parkir / Pasar	-	-	-
03. Perkantoran	-	-	-
04. Jalan Umum	-	-	-
05. Sungai / Perairan	-	-	-
06. Lain-lain	1	0	T
Jumlah	1	0	T

Catatan/Notes: TTP : Tetap

N : Naik

T : Turun

Sumber/Source: Polres Kabupaten Tapin/Resort Police of Tapin Regency

Tabel
Table 4.4.10

**Pola Pekerjaan Pelaku Berdasarkan Data Kasus Menonjol
di Kabupaten Tapin, 2020**
*Pattern of Performers Job Based on Prominent Case Data
in Tapin Regency, 2020*

Waktu Kejadian Time Occurrence	2019	2020	Trend
(1)	(2)	(3)	(4)
01. TNI / POLRI	1	0	T
02. PNS / CPNS	-	-	-
03. Tani	-	-	-
04. Nelayan	-	-	-
05. Buruh	-	-	-
06. Dagang	-	-	-
07. Swasta	-	-	-
08. Sopir	-	-	-
09. Pelajar/ Mahasiswa	-	-	-
10. Tidak bekerja	-	-	-
Jumlah	1	0	T

Catatan/Notes: TTP : Tetap
N : Naik
T : Turun

Sumber/Source: Polres Kabupaten Tapin/Resort Police of Tapin Regency

Tabel
Table 4.4.11

Jumlah Tindak Pidana, Resiko Penduduk Terjadi Tindak Pidana per 100.000 Penduduk, Persentase Penyelesaian Tindak Pidana, dan Selang Waktu Terjadinya Tindak Pidana Menurut Kepolisian Sektor di Kabupaten Tapin, 2020
Number of Crime, Crime Rate per 100,000 Population, Percentage of Crime Clearance, and Time Interval of Crime Occurance by Departmental (Sektor) Police Office, 2020

Kepolisian Sektor	Jumlah Tindak Pidana Number of Crime		
	2018	2019	2020
(1)	(2)	(3)	(4)
Polsek Binuang	20	24	15
Polsek Hatungun	4	6	3
Polsek Tapin Selatan	21	18	17
Polsek Salam Babaris	7	6	4
Polsek Tapin Tengah	5	6	5
Polsek Bungur	23	24	22
Polsek Piani	3	7	2
Polsek Lokpaikat	8	9	9
Polsek Tapin Utara	26	37	24
Polsek Bakarangan	3	11	5
Polsek Candi Laras Selatan	9	8	5
Polsek Candi Laras Utara	15	12	10

Lanjutan Tabel/*Continued Table* 4.4.11

Kepolisian Sektor	Risiko Penduduk Terjadi Tindak Pidana per 100.000 Penduduk		
	<i>Crime Rate per 100.000 Population</i>		
	2018	2019	2020
(1)	(2)	(3)	(4)
Binuang	63	76	18
Hatungun	44	66	32
Tapin Selatan	101	87	81
Salam Babaris	56	48	31
Tapin Tengah	25	30	256
Bungur	169	177	159
Piani	49	115	32
Lokpaikat	79	89	88
Tapin Utara	99	141	89
Bakarangan	31	114	51
Candi Laras Selatan	68	60	37
Candi Laras Utara	85	68	56

Lanjutan Tabel/*Continued Table 4.4.11*

Kepolisian Sektor	Persentase Penyelesaian Tindak Pidana Percentage of Crime Clearance		
	2018	2019	2020
(1)	(2)	(3)	(4)
Polsek Binuang	100	100	100
Polsek Hatungun	100	100	100
Polsek Tapin Selatan	100	94	94
Polsek Salam Babaris	85	100	100
Polsek Tapin Tengah	100	100	100
Polsek Bungur	75	100	90
Polsek Piani	100	100	50
Polsek Lokpaikat	75	100	100
Polsek Tapin Utara	76	78	90
Polsek Bakarangan	100	100	100
Polsek Candi Laras Selatan	100	100	100
Polsek Candi Laras Utara	100	100	100

Lanjutan Tabel/*Continued Table* 4.4.11

Kepolisian Sektor	Selang Waktu Terjadinya Tindak Pidana ¹ <i>Time Interval of Crime Occurance¹</i>		
	2018	2019	2020
(1)	(2)	(3)	(4)
Polsek Binuang	18h,2j,5mnt	15h,2j	24h
Polsek Hatungun	72h	60h	121h
Polsek Tapin Selatan	17h,5j	20h	21h
Polsek Salam Babaris	51h,5j	60h	914h
Polsek Tapin Tengah	72h	60h	73h
Polsek Bungur	15j,52m,8d	15j,12m	16h
Polsek Piani	120h	51h,5j	182h
Polsek Lokpaikat	45h	40h	40h
Polsek Tapin Utara	13h,20j,18mnt,27dt	9h,1j,48d	15h
Polsek Bakarangan	120h	30h	73h
Polsek Candi Laras Selatan	40h	45h	73h
Polsek Candi Laras Utara	24h	30h	36h

Catatan/Note : h = Hari, j=Jam, m=Menit, d=Detik

Sumber/Source : Polres Kabupaten Tapin/*Resort Police of Tapin Regency*

4.5 HUKUM LAW

Tabel 4.5.1 Banyaknya Perkara yang Diterima dan Diputuskan Pengadilan Agama Menurut Kecamatan di Kabupaten Tapin, 2020
Number of Cases Received and Decided by Sub District in Tapin Regency, 2020

Kecamatan Subdistrict	Sisa Tahun 2019	Jumlah Perkara			
		Diterima	Diputuskan	Dicabut	Sisa
(1)		(8)	(9)	(10)	
010 Binuang	-	70	65	4	1
011 Hatungun	-	13	12	1	-
020 Tapin Selatan	-	46	45	1	-
021 Salam Babaris	-	25	23	2	-
030 Tapin Tengah	-	35	34	1	-
040 Bungur	-	32	31	1	-
050 Piani	-	9	9	-	-
060 Lokpaikat	1	26	26	-	1
070 Tapin Utara	2	68	63	6	1
080 Bakarangan	1	20	21	-	-
090 Candi Laras Selatan	-	20	20	-	-
100 Candi Laras Utara	1	20	21	-	-
Tapin	5	384	371	17	3

Sumber/Source: Pengadilan Agama Rantau/ Religious Courts Rantau

Tabel
Table 4.5.2

Banyaknya Perkara yang Diterima dan Diputuskan Pengadilan Agama Menurut Jenis Perkara di Kabupaten Tapin, 2020
Number of Cases Received and Decided by Court Religion Cases by Type in Tapin Regency, 2020

Jenis Kelamin	Sisa Tahun 2019	Jumlah Perkara				Sisa
		Diterima	Diputuskan	Dicabut	Sisa	
(1)		(8)	(9)	(10)		
Izin Poligami	-	1	1	-	-	-
Pencegahan Perkawinan	-	-	-	-	-	-
Penolakan Perkawinan	-	-	-	-	-	-
Pembatalan Perkawinan	-	-	-	-	-	-
Kelalaian Atas Kewajiban Suami/ Isteri	-	-	-	-	-	-
Cerai Talak	1	93	90	4	-	-
Cerai Gugat	3	291	280	11	3	-
Harta Bersama	-	2	1	1	-	-
Penguasaan Anak	-	-	-	-	-	-
Nafkah Anak oleh Ibu	-	-	-	-	-	-
Perwalian	-	-	3	-	-	-
Asal usul anak	-	12	12	-	-	-
Penetapan kawin campur	-	-	-	-	-	-
Kewarisan	-	1	1	-	-	-
Dispensasi kawin	1	93	93	1	-	-
Itbat nikah	-	45	45	-	-	-
Perubahan identitas	-	-	-	-	-	-
Kelalaian atas kewajiban suami istri	-	-	-	-	-	-
Wali adhal	-	-	-	-	-	-
Penguasaan anak	-	-	-	-	-	-
Zakat/Infaq/Shadaqah	-	-	-	-	-	-
P3HP/Pent Ahli Waris	-	7	6	1	-	-
Tapin	5	548	533	17	3	

Sumber/Source: Pengadilan Agama Rantau/ Religious Courts Rantau

Tabel
Table 4.5.3

Banyaknya Perkara yang Diterima pada Pengadilan Agama Menurut Bulan di Kabupaten Tapin, 2020
Number of Cases Received by the Court in Religion by Month in Tapin Regency, 2020

Bulan Month	Izin Poligami	Harta Bersama	Cerai Talak	Cerai Gugat	Perwalian	Itsbat Nikah	Kewarisan
(1)	(2)	(3)	(4)	(5)	(6)	(7)	(8)
01. Januari/January	-	-	18	36	-	5	-
02. Pebruari/February	-	-	8	26	1	3	-
03. Maret/March	-	2	8	30	-	4	-
04. April/April	1	-	9	18	-	-	-
05. Mei/May	-	-	1	4	-	1	-
06. Juni/June	-	-	13	28	1	4	1
07. Juli/July	-	-	5	33	-	-	-
08. Agustus/August	-	-	6	24	-	2	-
09. September/September	-	-	6	34	-	4	-
10. Oktober/October	-	-	9	27	-	1	-
11. Nopember/November	-	-	8	26	1	21	-
12. Desember/December	-	-	2	5	-	-	-
Jumlah	1	2	93	291	3	45	1

Sumber/Source: Pengadilan Agama Rantau/ Religious Courts Rantau

Lanjutan Tabel/*Continued Table 4.5.3*

Bulan <i>Month</i>	Asal Usul Anak	Wali Adhol	Dis- pensasi Kawin	P3HP/ PAW	Perubahan Identitas	Pembatalan Perkawinan	Jumlah
(1)	(9)	(10)	(11)	(12)	(13)	(14)	(15)
01. Januari/ <i>January</i>	-	-	12	-	-	-	711
02. Pebruari/ <i>February</i>	-	-	4	-	-	-	42
03. Maret/ <i>March</i>	1	-	5	-	-	-	50
04. April/ <i>April</i>	-	-	3	2	-	-	33
05. Mei/ <i>May</i>	-	-	4	-	-	-	10
06. Juni/ <i>June</i>	2	-	8	2	-	-	59
07. Juli/ <i>July</i>	2	-	10	-	-	-	50
08. Agustus/ <i>August</i>	1	-	5	-	-	-	38
09. September/ <i>September</i>	2	-	12	1	-	-	59
10. Oktober/ <i>October</i>	1	-	6	-	-	-	44
11. Nopember/ <i>November</i>	3	-	16	2	-	-	77
12. Desember/ <i>December</i>	-	-	8	-	-	-	15
Jumlah	12	0	93	7	0	0	458

Sumber/*Source*: Pengadilan Agama Rantau/ *Religious Courts Rantau*

Tabel
Table 4.5.4

Banyaknya Perkara yang Diputuskan pada Pengadilan Agama Menurut Bulan di Kabupaten Tapin, 2020
Number of Cases Decided by the Court in Religion by Month in Tapin Regency, 2020

Bulan Month	Izin Poligami	Harta Bersama	Cerai Talak	Cerai Gugat	Perwalian	Itsbat Nikah	Kewarisan
(1)	(2)	(3)	(4)	(5)	(6)	(7)	(8)
01. Januari/January	-	-	13	11	-	2	-
02. Pebruari/February	-	-	10	31	1	3	-
03. Maret/March	-	-	6	16	-	2	-
04. April/April	-	-	2	22	-	2	-
05. Mei/May	1	-	8	15	-	-	-
06. Juni/June	-	-	6	16	-	-	-
07. Juli/July	-	1	9	35	1	4	1
08. Agustus/August	-	-	1	23	-	2	-
09. September/September	-	-	8	36	-	-	-
10. Oktober/October	-	-	5	24	-	3	-
11. Nopember/November	-	-	16	29	-	22	-
12. Desember/December	-	-	7	15	1	-	-
Jumlah	1	1	91	273	3	40	1

Sumber/Source: Pengadilan Agama Rantau/ Religious Courts Rantau

Lanjutan Tabel/*Continued Table 4.5.4*

Bulan Month	Asal Usul Anak	Wali Adhol	Dis- pensasi Kawin	P3HP/ PAW	Perubahan Identitas	Pembatalan Perkawinan	Jumlah
(1)	(9)	(10)	(11)	(12)	(13)	(14)	(15)
01. Januari/ <i>January</i>	-	-	11	-	-	-	37
02. Pebruari/ <i>February</i>	-	-	5	-	2	-	54
03. Maret/ <i>March</i>	1	-	4	-	4	-	32
04. April/ <i>April</i>	-	-	3	-	1	-	35
05. Mei/ <i>May</i>	-	-	3	1	2	-	30
06. Juni/ <i>June</i>	2	-	8	2	2	-	36
07. Juli/ <i>July</i>	2	-	11	-	-	1	64
08. Agustus/ <i>August</i>	1	-	4	-	-	-	34
09. September/ <i>September</i>	2	-	8	-	1	-	58
10. Oktober/ <i>October</i>	-	-	8	1	4	-	44
11. Nopember/ <i>November</i>	3	-	16	1	-	-	87
12. Desember/ <i>December</i>	1	-	12	1	-	-	39
Jumlah	12	-	93	6	16	1	550

Keterangan :

1. Ditolak : 8 perkara

2. Tidak diterima : 1 perkara

3. Gugur : 3 perkara

Sumber/*Source*: Pengadilan Agama Rantau/ *Religious Courts Rantau*

Tabel 4.5.5 Banyaknya Perceraian Dirinci Menurut Faktor Penyebabnya di Kabupaten Tapin, 2020
Number of Cases Decided by the Court in Religion by Month in Tapin Regency, 2020

Faktor Penyebab Perceraian <i>The Cause of Divorces</i>	2018	2019	2020
(1)	(2)	(3)	(4)
01. Moral			
-Poligami tidak Sehat	-	-	-
-Krisis Akhlak	19	-	-
-Cemburu	2	-	-
02. Meninggalkan Kewajiban			
-Kawin Paksa	12	1	2
-Ekonomi	13	1	1
-Tidak Ada Tanggung Jawab	70	18	4
03. Kawin Di bawah Umur	-	-	-
04. Penganiayaan	1	-	-
05. Dihukum	-	3	2
06. Cacat Biologis	3	-	-
07. Terus Menerus Berselisih	-	-	-
-Politik	-	-	-
-Gangguan Pihak Ketiga	80	-	-
-Tidak Ada keharmonisan	122	301	355
-Lain-lain/Murtad*	10	-	-
Jumlah/Total	331	324	364

Sumber/Source: Pengadilan Agama Rantau/ *Religious Courts Rantau*

Tabel
Table 4.5.6

**Jumlah Tindak Pidana yang Masuk di Kejaksaan Negeri
Menurut Bulan di Kabupaten Tapin, 2020**
**Number of Crimes Registered in State Attorney by Month in
Tapin Regency, 2020**

Bulan Month	Jenis Tindak Pidana			Jumlah
	Umum	Korupsi	Psikotropika & Narkotika	
(1)	(2)	(3)	(4)	(5)
01. Januari/January	21	0	9	30
02. Pebruari/February	15	0	12	27
03. Maret/March	24	0	24	48
04. April/April	10	0	1	11
05. Mei/May	8	0	3	11
06. Juni/June	6	0	6	12
07. Juli/July	13	0	11	24
08. Agustus/August	10	0	2	12
09. September/September	15	2	9	26
10. Oktober/October	11	0	5	16
11. Nopember/November	6	0	15	21
12. Desember/December	5	0	4	9
Jumlah	144	0	101	245

Sumber/Source: Kejaksaan Negeri Tapin/ State Prosecutor of Rantau

Tabel 4.5.7 Jumlah Tindak Pidana yang Diselesaikan di Kejaksaan Negeri Menurut Bulan di Kabupaten Tapin, 2020
Number of Crimes Solved in State Attorney by Month in Tapin Regency, 2020

Bulan Month	Penyelesaian		
	Dilepaskan dari Tahanan	Dilimpahkan ke PN	Divonis / Diputus Bebas
(1)	(2)	(3)	(4)
01. Januari/January	0	27	0
02. Pebruari/February	0	18	0
03. Maret/March	0	23	0
04. April/April	0	32	0
05. Mei/May	0	33	0
06. Juni/June	0	12	0
07. Juli/July	0	9	0
08. Agustus/August	0	22	0
09. September/September	0	19	0
10. Oktober/October	0	16	0
11. Nopember/November	0	27	0
12. Desember/December	0	16	2
Jumlah	0	254	2

Catatan?Note Putusan bulan sebelumnya masuk pada bulan berikutnya

Sumber/Source: Kejaksaan Negeri Tapin/ State Prosecutor of Rantau

Tabel
Table 4.5.8**Banyaknya Perkara yang Terdakwa/Tertuduh yang Masuk di Pengadilan Negeri Menurut Bulan di Kabupaten Tapin, 2020*****The Number of Case and the Defendant/Accused Registered in State Court by Month in Tapin Regency, 2020***

Bulan Month	Biasa Common		Singkat Concise		Pelanggaran Violation	
	Perkara Lawsuit	Terdakwa Accused	Perkara Lawsuit	Terdakwa Accused	Perkara Lawsuit	Terdakwa Accused
(1)	(2)	(3)	(4)	(5)	(6)	(7)
01. Januari/January	32	34	4	4	424	424
02. Pebruari/February	16	17	5	5	134	134
03. Maret/March	19	20	10	12	261	261
04. April/April	34	39	3	4	104	104
05. Mei/May	34	36	2	2	120	120
06. Juni/June	10	11	-	-	84	84
07. Juli/July	14	15	-	-	170	170
08. Agustus/August	19	19	-	-	303	303
09. September/September	13	16	3	3	152	152
10. Oktober/October	16	17	-	-	125	125
11. Nopember/November	30	31	8	8	162	162
12. Desember/December	8	10	1	1	484	484
Jumlah	245	265	36	39	2 523	2 523

Sumber/Source: Pengadilan Negeri Tapin/ State Court of Rantau

Tabel
Table 4.5.9

Banyaknya Perkara yang Terdakwa/Tertuduh yang Diselesaikan di Pengadilan Negeri Menurut Bulan di Kabupaten Tapin, 2020
The Number of Case and the Defendant/Accused Solved in State Court by Month in Tapin Regency, 2020

Bulan Month	Biasa Common		Singkat Concise		Pelanggaran Violation	
	Perkara Lawsuit	Terdakwa Accused	Perkara Lawsuit	Terdakwa Accused	Perkara Lawsuit	Terdakwa Accused
(1)	(2)	(3)	(4)	(5)	(6)	(7)
01. Januari/January	8	11	4	4	424	424
02. Pebruari/February	20	21	5	5	134	134
03. Maret/March	21	21	10	12	261	261
04. April/April	36	39	3	4	104	104
05. Mei/May	36	40	2	2	120	120
06. Juni/June	27	29	-	-	84	84
07. Juli/July	14	15	-	-	170	170
08. Agustus/August	14	15	-	-	303	303
09. September/September	16	19	3	3	152	152
10. Oktober/October	9	9	-	-	125	125
11. Nopember/November	19	20	8	8	162	162
12. Desember/December	33	36	1	1	484	484
Jumlah	253	275	36	39	2 523	2 523

Sumber/Source: Pengadilan Negeri Tapin/ State Court of Rantau

Tabel
Table 4.5.10**Banyaknya Perkara yang Diselesaikan Menurut Sikap Terhadap Keputusan Menurut Bulan di Kabupaten Tapin, 2020**
Number of Cases Solved by Attitudes toward Decisions by Month in Tapin Regency, 2020

Bulan Month	Menerima Accepted		Banding Appealed		Grasi (Kasasi) Granted	
	Pria Male	Wanita Female	Pria Male	Wanita Female	Pria Male	Wanita Female
(1)	(2)	(3)	(4)	(5)	(6)	(7)
01. Januari/January	10	1	-	-	-	-
02. Pebruari/February	20	1	-	-	-	-
03. Maret/March	21	-	-	-	-	-
04. April/April	39	-	-	-	-	-
05. Mei/May	36	4	-	-	-	-
06. Juni/June	27	1	1	-	-	-
07. Juli/July	15	-	-	-	-	-
08. Agustus/August	12	-	-	-	2	1
09. September/September	18	1	-	-	-	-
10. Oktober/October	9	-	-	-	-	-
11. Nopember/November	19	1	-	-	-	-
12. Desember/December	33	2	-	-	1	-
Jumlah	259	11	0	0	3	1

Sumber/Source: Pengadilan Negeri Tapin/ State Court of Rantau

Tabel 4.5.11 **Banyaknya Perkara yang Diselesaikan Menurut Lamanya Masa Hukuman di Kabupaten Tapin, 2020**
Table 4.5.11 **Number of Cases Solved by Length of Sentence in Tapin Regency, 2020**

Bulan Month	Kurang dari 1 th Less Than 1 yrs		1 – 2 th 1-2 yrs		Lebih dari 2 th More Than 2 yrs	
	Pria Male	Wanita Female	Pria Male	Wanita Female	Pria Male	Wanita Female
(1)	(2)	(3)	(4)	(5)	(6)	(7)
01. Januari/January	1	-		1	9	-
02. Pebruari/February	5	-	4	1	11	-
03. Maret/March	1	-	4	-	16	-
04. April/April	12	-	11	-	16	-
05. Mei/May	9	-	6	-	21	4
06. Juni/June	9	1	8	-	11	-
07. Juli/July	2	-	4	-	9	-
08. Agustus/August	7	-	1	-	6	1
09. September/September	5	-	5	-	8	1
10. Oktober/October	2	-	3	-	4	-
11. Nopember/November	11	-	3	-	5	1
12. Desember/December	10	-	8	-	15	2
Jumlah	74	1	57	2	131	9

Sumber/Source: Pengadilan Negeri Tapin/ State Court of Rantau

Tabel
Table 4.5.12**Banyaknya Narapidana Menurut Jenis Kejahatan dan Jenis Kelamin di Kabupaten Tapin, 2020**
The Number of Prisoners by Type of Crime and Gender in Tapin Regency, 2020

Jenis Kejahatan <i>Type of Crime</i>	Jenis Kelamin <i>Sex</i>		Jumlah Total
	Laki-laki <i>Male</i>	Perempuan <i>Female</i>	
(1)	(2)	(3)	(10)
01. Politik	-	-	-
02. Thdp Ketrtiban	-	-	-
03. Pembakaran	4	-	4
04. Mata Uang	-	-	-
05. Memalsukan Materai / Surat	-	-	-
06. Kesusilaan	-	-	-
07. Perjudian	-	-	-
08. Penculikan	-	-	-
09. Pembunuhan	5	-	5
10. Penganiayaan	7	1	9
11. Pencurian	26	-	26
12. Perampokan	1	-	1
13. Memeras / Mengancam	-	-	-
14. Penggelapan	11	-	11
15. Penipuan	1	-	1
16. Penadahan	1	-	1
17. Psikotropika	185	-	185
18. Illegal Logging	-	-	-
19. Lain-lain	30	-	30
Jumlah/Total	271	1	272

Sumber/Source: Rumah Tahanan Rantau/ *Detention of Rantau*

Tabel 4.5.13 **Jumlah Narapidana yang Selesai Masa Penahanannya Menurut Jenis Kelamin di Kabupaten Tapin, 2020**
Table 4.5.13 **Number of Prisoners Completed his Incarceration by Sex in Tapin Regency, 2020**

Jenis Kelamin	Jenis Kelamin Sex		Jumlah Total
	Laki-laki Male	Perempuan Female	
(1)	(8)	(9)	(10)
01. Januari/January	9	-	9
02. Pebruari/February	17	-	17
03. Maret/March	18	-	18
04. April/April	45	-	45
05. Mei/May	7	1	8
06. Juni/June	17	-	17
07. Juli/July	10	-	10
08. Agustus/August	27	1	28
09. September/September	9	-	9
10. Oktober/October	6	-	6
11. Nopember/November	8	-	8
12. Desember/December	10	-	10
Jumlah/Total	182	2	184

Sumber/Source: Rumah Tahanan Rantau/Detention of Rantau

Tabel
Table 4.5.14**Jumlah Isi Rutan Rantau Menurut Jenis Kelamin di
Kabupaten Tapin, 2020**
**Number of Inhabitants in Detention Center by Sex in Tapin
Regency, 2020**

Bulan Month	2018			2019			2020		
	Pria Male	Wanita Female	Jumlah Total	Pria Male	Wanita Female	Jumlah Total	Pria Male	Wanita Female	Jumlah Total
(1)	(2)	(3)	(4)	(5)	(6)	(7)	(8)	(9)	(10)
01. Januari/ January	313	14	327	217	7	224	301	4	305
02. Pebruari/ February	317	14	331	228	13	241	294	3	297
03. Maret/ March	297	14	331	250	12	262	291	5	296
04. April/ April	309	11	312	264	12	276	281	6	287
05. Mei/May	323	6	315	257	13	270	297	6	303
06. Juni/June	325	5	312	297	7	304	292	6	298
07. Juli/July	312	5	310	294	7	301	298	5	95
08. Agustus/ August	305	7	305	281	2	283	291	7	298
09. September/ September	328	11	290	281	3	284	286	1	287
10. Oktober/ October	321	8	267	290	2	292	295	2	297
11. Nopember/ November	340	8	242	314	3	317	285	3	288
12. Desember/ December	328	5	229	307	5	312	278	6	284

Sumber/Source: Rumah Tahanan Rantau/Detention of Rantau

Tabel 4.5.15 Jumlah Isi Rutan Rantau Menurut Status di Kabupaten Tapin, 2020
Table *Number of Residents Detention Center by Status in Tapin Regency, 2020*

Bulan Month	Napi	Tahanan	Titipan	Jumlah
(1)	(2)	(3)	(4)	(5)
01. Januari/January	225	56	-	281
02. Pebruari/February	241	59	-	300
03. Maret/March	234	62	-	296
04. April/April	224	24	40	287
05. Mei/May	258	34	11	303
06. Juni/June	273	2	1	296
07. Juli/July	275	9	11	295
08. Agustus/August	268	7	16	291
09. September/September	255	15	20	290
10. Oktober/October	274	9	14	297
11. Nopember/November	248	16	11	275
12. Desember/December	264	5	14	283

Sumber/Source: Rumah Tahanan Rantau/Detention of Rantau

4.6 KEMISKINAN POVERTY

Tabel 4.6.1 **Garis Kemiskinan dan Penduduk Miskin di Kabupaten Tapin, 2010-2020**
Table 4.6.1 **Poverty Line and Number of Poor People in Tapin Regency, 2010-2020**

Tahun Year	Garis Kemiskinan Poverty Line (rupiah)	Penduduk Miskin Number of Poor People	
		Jumlah Total	Persentase Percentage
(1)	(2)	(3)	(4)
2010	220 652	9 369	5,57
2011	242 603	9 089	5,29
2012	268 641	8 717	4,99
2013	295 353	6 045	3,41
2014	314 696	6 520	3,63
2015	330 033	7 010	3,88
2016	369 153	6 810	3,70
2017	390 488	7 010	3,77
2018	405 591	6 980	3,70
2019	406 367	6 507	3,41
2020	446 577	5 899	3,06

Sumber/Source: BPS Kabupaten Tapin/ Statistics of Tapin Regency

Tabel 4.6.2 **Indeks Kedalaman Kemiskinan dan Indeks Keparahan Kemiskinan di Kabupaten Tapin, 2012–2020**
Poverty Gap Index and Poverty Severity Index in Tapin Regency, 2012–2020

Tahun Year	Indeks Kedalaman Kemiskinan Poverty Gap Index	Indeks Keparahan Kemiskinan Poverty Severity Index
(1)	(2)	(3)
2012	0.48	0.08
2013	0.34	0.05
2014	0.37	0.06
2015	0.46	0.08
2016	0.25	0.03
2017	0.40	0.08
2018	0.35	0.06
2019	0.46	0.09
2020	0,45	0,12

Sumber/Source: .BPS, Survei Sosial Ekonomi Nasional Maret/BPS-Statistics Indonesia, March National Socioeconomic Survey

4.7 SOSIAL LAINNYA OTHERS

Tabel 4.7.1 Banyaknya Tempat Pembuangan Sampah Menurut Jenisnya dan Kecamatan di Kabupaten Tapin, 2020
Number of Waste Disposal Site by Kinds and Sub District in Tapin Regency, 2020

Kecamatan Subdistrict	Permanen (bata)	Tempat Pembuangan Sampah		
		Ulin	Kontener	Bin Komunal
(1)	(2)	(3)	(4)	(5)
010 Benuang	11	-	2	1
011 Hatungun	-	-	-	-
020 Tapin Selatan	-	-	2	-
021 Salam Babaris	-	-	-	-
030 Tapin Tengah	-	-	1	1
040 Bungur	-	-	-	-
050 Piani	-	-	-	-
060 Lokpaikat	1	-	-	-
070 Tapin Utara	8	-	6	-
080 Bakarangan	-	-	-	-
090 Candi Laras Selatan	1	-	-	-
100 Candi Laras Utara	-	-	-	-
Tapin	21	-	11	2

Sumber/Source: Badan Lingkungan Hidup Kabupaten Tapin/*Environmental Agency of Tapin Regency*

Tabel
Table 4.7.2

Rata-Rata Timbunan Sampah dan Sampah yang Dapat Diangkut Tiap Hari Menurut Tempatnya di Kabupaten Tapin, 2020
Average Garbage and Garbage Dumps Every Day by Place in Tapin Regency, 2020

Tempat Penimbunan	Timbunan Sampah	
	Volume	Dapat Diangkut Tiap Hari (M ³)
(1)	(2)	(3)
01.Pemukiman penduduk	189	137
02.Pasar	18.29	13.2
03.Pusat perdagangan	6.62	4.8
04.Perkantoran	5.83	4.2
05.Penyapuan jalan	4.2	3.5
06.Fasilitas umum	8.18	5.9
07.industri	-	-
08.Saluran/drainase	4	4
Jumlah/Total	236.12	172.6

Sumber/Source: Badan Lingkungan Hidup Kabupaten Tapin/Environmental Agency of Tapin Regency

Tabel
Table 4.7.3**Banyaknya Armada Pengangkutan Sampah dan Kapasitasnya Menurut Jenis Angkutan di Kabupaten Tapin, 2020**
Number of Waste Transportation Fleet and Its Capacity by Type of Transportation in Tapin Regency, 2020

Tempat Penimbunan	Banyaknya	Kapasitas Capacity (m ³ /buah)
(1)	(2)	(3)
01. Truk	-	-
02. Dump Truck	10	6
03. Mobil Pick Up	2	2
04. Arm Roll Container	4	6
05. Gerobak Sampah	10	1
06. Trida (roda tiga)	14	1
Jumlah/Total	40	16

Sumber/Source: Badan Lingkungan Hidup Kabupaten Tapin/Environmental Agency of Tapin Regency

Tabel 4.7.4 Banyaknya Tindak Kekerasan Terhadap Perempuan dan Anak di Kabupaten Tapin, 2018-2020
Number of Violence Against Women and Children in Tapin Regency, 2018-2020

Jenis Tindakan Kekerasan	2018	2019	2020
(1)	(2)	(3)	(4)
Fisik	5	-	3
Psikis	-	-	-
Seksual	1	6	10
Penelantaran	2	4	-
Trafficking	-	-	-
Eksplotasi	-	-	-
Lain-Lain	-	-	1
Jumlah/Total	8	10	14

Sumber/Source: Dinas Pemberdayaan Perempuan dan Perlindungan Anak Kabupaten Tapin/Women Empowerment and Children Protection Agency of Tapin Regency

Tabel
Table 4.7.5

**Daftar SKPD yang tergabung Dharma Wanita di
Kabupaten Tapin, 2020**
*List of Agency by Women's Association in Tapin District,
2020*

Nama Organisasi Organization Name	Nama Organisasi Organization Name
(1)	(1)
Sekretariat Daerah (SETDA)	Dinas Perhubungan
Sekretariat Dewan (Setwan)	Dinas Penanaman Modal & Pelayanan Terpadu Satu Pintu
Badan Kepegawaian & Pengembangan SDM	Dinas Kebudayaan & Pariwisata
Badan Perencanaan Pembangunan Daerah, Penelitian & Pengembangan	Dinas Komunikasi & Informatika
Badan Pengelolaan Keuangan & Aset Daerah	Dinas Satuan polisi Pamong Praja & Kebakaran
Dinas Perindustrian	Dinas Perpustakaan & Kearsipan
Inspektorat	Badan Pendapatan Daerah
Badan Penanggulangan Bencana daerah (BPBD)	Dinas Kependudukan & Capil
Dinas Pendidikan	Kantor KESBANGPOL
Dinas Kepemudaan dan Olahraga	RSUD Datu Sanggul Rantau
Dinas Lingkungan Hidup	Dinas Kesehatan
Dinas Pemberdayaan Perempuan dan Perlindungan Anak	PDAM Rantau
Dinas Ketahanan Pangan	Kementerian Agama
Dinas Perdagangan	Badan Pusat Statistik
Dinas Perumahan, Pemukiman, & Pertanahan	Rutan/LP Rantau
Dinas Perikanan	Badan Pertanahan Nasional
Dinas Pemberdayaan Masyarakat & Desa	Bank Kalsel Cab Rantau
Kepolisian Resort Tapin	Bank BRI Cabang Rantau
	Dinas Pertanian

Tabel 4.7.6 **Indeks Pembangunan Manusia (IPM) Kabupaten Tapin 2010-2020**
Table 4.7.6 **Human Development Index of Tapin Regency, 2010-2020**

Tahun Year	IPM HDI
(1)	(2)
2010	64,89
2011	65,41
2012	65,92
2013	66,48
2014	66,99
2015	67,67
2016	68,05
2017	68,70
2018	69,53
2019	70,13
2020	70,11

Sumber/Source: Badan Pusat Statistik Kabupaten Tapin/Statistics of Tapin Regency

Tabel
Table 4.7.7**Jumlah Pengunjung Perpustakaan Daerah Menurut Jenis Pengunjung dan Jenis Kelamin di Kabupaten Tapin, 2017-2020****Number of Library Visitors by Types of Visitors and Gender in Tapin Regency, 2017-2020**

Jenis Pengunjung Types of Visitors	2017			2018		
	Pria Male	Wanita Female	Jumlah Total	Pria Male	Wanita Female	Jumlah Total
(1)	(2)	(3)	(4)	(5)	(6)	(7)
Guru/Dosen	175	523	698	123	422	545
Mahasiswa	189	543	732	112	317	429
PNS	103	314	417	45	6	51
TK	771	1 058	1 829	254	611	865
SD	1 813	5 691	7 504	617	1 792	2 409
SMP	1 095	1 892	2 987	1 157	2 033	3 190
SMA	479	1 808	2 287	2 079	5 174	7 253
TNI/POLRI	95	6	101	1 097	1 305	2 402
Umum	1 279	2 759	4 038	1 279	2 759	4 038
Jumlah/Total	5 999	14 594	20 593	6 763	14 419	21 182

Lanjutan Tabel/*Continued Table 4.7.7*

Jenis Pengunjung <i>Types of Visitors</i>	2019			2020		
	Pria <i>Male</i>	Wanita <i>Female</i>	Jumlah <i>Total</i>	Pria <i>Male</i>	Wanita <i>Female</i>	Jumlah <i>Total</i>
(1)	(2)	(3)	(4)	(5)	(6)	(7)
Guru/Dosen	132	397	529	30	109	139
Mahasiswa	143	305	448	52	193	245
PNS	563	419	982	40	124	164
TK	246	581	827	223	236	459
SD	978	3 871	4 849	1 476	1 764	3 240
SMP	1 365	1 933	3 298	1 314	1 665	2 979
SMA	2 249	3 211	5 460	1 020	1 872	2 892
TNI/POLRI	779	698	1 477	6	5	11
Umum	1 378	2 708	4 086	1 735	2 127	3 862
Jumlah/Total	7 833	14 123	21 956	5 896	8 095	13 991

Sumber/*Source*: Dinas Perpustakaan dan Kearsipan Kabupaten Tapin/*Library and Archives Services of Tapin Regency*

Tabel 4.7.8
Table**Jumlah Anggota Perpustakaan Daerah Menurut Jenis Anggota dan Jenis Kelamin di Kabupaten Tapin, 2017-2020****Number of Library Members by Types of Member and Gender in Tapin Regency, 2017-2020**

Jenis Anggota Types of Member	2017			2018		
	Pria Male	Wanita Female	Jumlah Total	Pria Male	Wanita Female	Jumlah Total
(1)	(2)	(3)	(4)	(5)	(6)	(7)
TK	110	180	290	119	212	331
SD	450	790	1240	475	837	1,312
SMP	85	336	421	90	393	483
SMA	103	280	383	120	332	452
Mahasiswa	66	159	225	89	209	298
PNS	52	119	171	52	129	181
TNI/POLRI	6	12	18	23	44	67
Guru	8	55	63	8	58	66
Swasta	81	107	188	85	129	214
Umum	37	143	180	8	164	172
Jumlah/Total	998	2 181	3 179	1 069	2 507	3,576

Lanjutan Tabel/Continued Table 4.7.8

Jenis Anggota Types of Member	2019			2020		
	Pria Male	Wanita Female	Jumlah Total	Pria Male	Wanita Female	Jumlah Total
(1)	(2)	(3)	(4)	(5)	(6)	(7)
TK	150	278	428	170	304	474
SD	617	1 106	1 723	635	1 142	1 777
SMP	136	491	627	141	502	643
SMA	155	426	581	165	465	630
Mahasiswa	114	288	402	121	311	432
PNS	81	165	246	82	169	251
TNI/POLRI	43	85	128	45	85	130
Guru	31	82	113	32	88	120
Swasta	126	216	342	127	220	347
Umum	28	211	239	30	221	251
Jumlah/Total	998	2 181	3 179	1 548	3 507	5 055

Sumber/Source: Dinas Perpustakaan dan Kearsipan Kabupaten Tapin/Library and Archives Services of Tapin Regency

Tabel
Table 4.7.9

**Jumlah Buku yang Dipinjam di Perpustakaan Daerah
Menurut Bulan dan Klasifikasi Buku di Kabupaten Tapin,
2020**

**Number of Books Borrowed from Library by Months and
Classification of Book in Tapin Regency, 2020**

Bulan Month	Klasifikasi Buku Book Classification		
	000	100	200
(1)	(2)	(3)	(4)
01. Januari/January	1	16	131
02. Pebruari/February	8	15	120
03. Maret/March	2	147	154
04. April/April	0	0	0
05. Mei/May	0	0	0
06. Juni/June	3	1	5
07. Juli/July	5	15	28
08. Agustus/August	2	11	12
09. September/September	6	10	31
10. Oktober/October	7	3	49
11. Nopember/November	1	17	59
12. Desember/December	4	2	28

Lanjutan Tabel/*Continued Table 4.7.9*

Bulan Month	Klasifikasi Buku Book Classification		
	300	400	500
(1)	(2)	(3)	(4)
01. Januari/January	74	4	23
02. Pebruari/February	57	9	26
03. Maret/March	28	3	16
04. April/April	0	0	0
05. Mei/May	0	0	0
06. Juni/June	130	0	6
07. Juli/July	171	3	17
08. Agustus/August	97	2	7
09. September/September	93	5	14
10. Oktober/October	98	6	25
11. Nopember/November	29	8	15
12. Desember/December	46	0	20

Lanjutan Tabel/*Continued Table 4.7.9*

Bulan Month	Klasifikasi Buku Book Classification		
	600	700	800
(1)	(2)	(3)	(4)
01. Januari/January	99	69	695
02. Pebruari/February	20	33	585
03. Maret/March	1 071	2	467
04. April/April	0	0	0
05. Mei/May	0	0	0
06. Juni/June	25	1	154
07. Juli/July	215	4	169
08. Agustus/August	164	4	143
09. September/September	261	5	179
10. Oktober/October	256	35	168
11. Nopember/November	327	12	155
12. Desember/December	296	0	171

Lanjutan Tabel/*Continued Table 4.7.9*

Bulan Month	Klasifikasi Buku Book Classification	Jumlah Total
	900	
(1)	(2)	(3)
01. Januari/ <i>January</i>	6	1 118
02. Pebruari/ <i>February</i>	6	879
03. Maret/ <i>March</i>	10	1 900
04. April/ <i>April</i>	0	0
05. Mei/ <i>May</i>	0	0
06. Juni/ <i>June</i>	11	336
07. Juli/ <i>July</i>	2	629
08. Agustus/ <i>August</i>	3	445
09. September/ <i>September</i>	9	613
10. Oktober/ <i>October</i>	19	666
11. Nopember/ <i>November</i>	4	627
12. Desember/ <i>December</i>	11	578

Sumber/*Source*: Dinas Perpustakaan dan Kearsipan Kabupaten Tapin/*Library and Archives Services of Tapin Regency*

Tabel
Table 4.7.10**Jumlah Panti Asuhan dan Anak Asuh Menurut Kecamatan di Kabupaten Tapin, 2020**
Number of Orphanage and Orphans by Sub-District in Tapin Regency, 2020

Kecamatan Subdistrict	Nama Panti Asuhan Orphanage Name	Jumlah Anak laki-Laki Number of Orphans Male	Jumlah Anak Perempuan Number of Orphans Female	Jumlah Total
(1)	(2)	(3)	(4)	(5)
010 Benuang				
	Mirajul Ulum	48	-	48
	Budi Utomo	9	3	12
	Izzul Hasan	41	42	83
011 Hatungun				
020 Tapin Selatan				
021 Salam Babaris				
030 Tapin Tengah				
040 Bungur				
050 Piani				
060 Lokpaikat				
070 Tapin Utara				
	Budi Taqwa	20	12	32
	Budi Akhlakul Karimah	33	5	38
	Siti Khadijah	-	85	85
080 Bakarangan				
090 Candi Laras Selatan				
100 Candi Laras Utara	Miftahussalam	44	16	60
Tapin		195	163	358

Sumber/Source: Dinas Sosial Kabupaten Tapin/Department of Social of Tapin Regency

Tabel 4.7.11 Jumlah Organisasi Karang Taruna Menurut Kriteria serta Jumlah Anggotanya di Kabupaten Tapin, 2020
Table *Number of Neighborhood Youth Association by Its Criteria and Number of Members in Tapin Regency, 2020*

Kecamatan Subdistrict	Kriteria Karang Taruna Criteria				Jumlah Total
	Tumbuh Growing	Berkembang Developing	Maju Advanced	Percontohan Model	
(1)	(2)	(3)	(4)	(5)	(6)
010 Binuang	-	9	1	-	10
011 Hatungun	-	7	1	-	8
020 Tapin Selatan	-	8	2	-	10
021 Salam Babaris	-	3	2	-	5
030 Tapin Tengah	-	11	13	1	25
040 Bungur	-	8	6	-	14
050 Piani	-	6	3	-	9
060 Lokpaikat	-	3	6	-	9
070 Tapin Utara	-	13	6	-	19
080 Bakarangan	-	8	4	-	12
090 Candi Laras Selatan	-	5	8	-	13
100 Candi Laras Utara	-	6	7	-	13
Tapin	-	87	59	1	

Sumber/Source: Dinas Sosial Kabupaten Tapin/Department of Social of Tapin Regency

Tabel
Table 4.7.12**Jumlah Organisasi Karang Taruna Menurut Jenis Kelamin dan Kecamatan di Kabupaten Tapin, 2020**
Number of Neighborhood Youth Association by Gender and Sub District in Tapin Regency, 2020

Kecamatan Subdistrict	Jenis Kelamin Gender		Jumlah Total
	Laki-Laki Male	Perempuan Female	
(1)	(2)	(3)	(4)
010 Benuang	120	80	200
011 Hatungun	150	10	160
020 Tapin Selatan	163	37	200
021 Salam Babaris	89	11	100
030 Tapin Tengah	180	170	350
040 Bungur	200	80	280
050 Piani	189	20	209
060 Lokpaikat	156	24	180
070 Tapin Utara	229	151	380
080 Bakarangan	188	52	240
090 Candi Laras Selatan	215	45	260
100 Candi Laras Utara	188	72	260
Tapin	2 067	752	2 819

Sumber/Source: Dinas Sosial Kabupaten Tapin/Department of Social of Tapin Regency

Tabel 4.7.13 Jumlah Bencana Alam dan Korban serta Taksiran Kerugian di Kabupaten Tapin, 2020
Number of Natural Disaster, Victims and Financial Loss Estimation in Tapin Regency, 2020

Kecamatan Subdistrict	Banyaknya Kejadian Number of Incident	Korban Victims		
		Kepala Keluarga Households	Jiwa Person	Meninggal Died
(1)	(2)	(3)	(4)	(5)
Kebakaran	8	21	49	-
Banjir	-	-	-	-
Tanah Longsor	-	-	-	-
Angin Puyuh	1	6	12	-
Jumlah/Total	9	27	61	-

Sumber/Source: Dinas Sosial Kabupaten Tapin/Department of Social of Tapin Regency

Tabel
Table 4.7.14**Jumlah Bencana Alam Menurut Kecamatan di Kabupaten Tapin, 2014-2019**
Number of Natural Disaster, Victims and Financial Loss Estimation in Tapin Regency, 2014-2019

Kecamatan Subdistrict	Banjir Flood			Gempa Bumi Earthquake		
	2014	2018	2019	2014	2018	2019
(1)	(2)	(3)	(4)	(5)	(6)	(7)
010 Binuang	3	2	1	-	-	-
011 Hatungun	1	1	-	-	-	-
020 Tapin Selatan	6	6	2	-	-	-
021 Salam Babaris	-	-	-	-	-	-
030 Tapin Tengah	-	-	-	-	-	-
040 Bungur	8	2	2	-	-	-
050 Piani	2	2	-	-	-	-
060 Lokpaikat	-	2	-	-	-	-
070 Tapin Utara	9	8	13	-	-	-
080 Bakarangan	4	2	2	-	-	-
090 Candi Laras Selatan	-	1	-	-	-	-
100 Candi Laras Utara	-	2	-	-	-	-
Tapin	33	28	20	-	-	-

Lanjutan Tabel/*Continued Table* 4.7.14

Kecamatan Subdistrict	Tanah Longsor Landslide		
	2014	2018	2019
(1)	(2)	(3)	(4)
010 Benuang	-	-	-
011 Hatungun	1	1	-
020 Tapin Selatan	-	-	-
021 Salam Babaris	-	-	-
030 Tapin Tengah	-	-	-
040 Bungur	-	-	-
050 Piani	-	3	-
060 Lokpaikat	-	-	-
070 Tapin Utara	1	-	-
080 Bakarangan	-	-	-
090 Candi Laras Selatan	-	-	-
100 Candi Laras Utara	-	-	-
Tapin	2	4	-

Catatan/Note : ¹Desa pada tabel ini termasuk Unit Permukiman Transmigrasi (UPT) yang masih dibina oleh kementerian terkait dan nigari di Provinsi Sumatera Barat/*Villages in this table include Transmigration Settlement Unit which is still fostered by the relevant ministries and the nigari in the Province of Sumatra Barat*

Sumber/Source: BPS, Pendataan Potensi Desa (Podes)/ *BPS-Statistics Indonesia, Village Potential Data Collection*

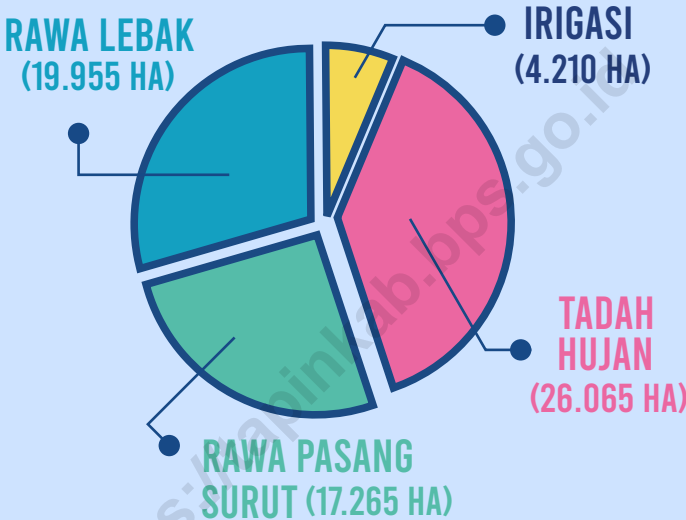
Tabel
Table 4.7.15

Jumlah Korban Jiwa yang Diakibatkan Bencana Alam Menurut Kecamatan di Kabupaten Tapin, 2019
Number of Victims Caused by Natural Disaster by Sub District in Tapin Regency, 2019

Kecamatan Subdistrict	Bencana Alam Natural Disaster		
	Banjir Flood	Gempa Bumi Earthquake	Tanah Longsor Landslide
(1)	(2)	(3)	(4)
010 Benuang	-	-	-
011 Hatungun	-	-	-
020 Tapin Selatan	-	-	-
021 Salam Babaris	-	-	-
030 Tapin Tengah	-	-	-
040 Bungur	-	-	-
050 Piani	-	-	-
060 Lokpaikat	-	-	-
070 Tapin Utara	-	-	-
080 Bakarangan	-	-	-
090 Candi Laras Selatan	-	-	-
100 Candi Laras Utara	-	-	-
Tapin	-	-	-

Sumber/Source: BPS, Pendataan Potensi Desa (Podes) / BPS-Statistics Indonesia, Village Potential Data Collection

LUAS SAWAH MENURUT PENGGUNAAN




Padi Sawah

Produksi padi sawah sebesar **417.448 ton.**


Padi Ladang

Produksi padi ladang sebesar **13.494 ton.**


POPULASI TERNAK BESAR



SAPI JANTAN
3.668



SAPI BETINA
3.818



KUDA
27



KAMBING
4.850

PENJELASAN TEKNIS

1. Data pokok tanaman pangan yang dikumpulkan adalah luas panen dan produktivitas (hasil per hektar). Produksi tanaman pangan merupakan hasil perkalian antara luas panen dengan produktivitas. Pengumpulan data luas panen dilakukan setiap bulan dengan pendekatan area kecamatan di seluruh wilayah Indonesia. Pengumpulan data produktivitas dilakukan melalui pengukuran langsung pada plot ubinan berukuran 2½ m x 2½ m. Pengumpulan data produktivitas dilakukan setiap subround (empat bulanan) pada waktu panen petani.
2. Data produksi padi dan palawija yang disajikan adalah dalam kualitas: gabah kering giling (padi), pipilan kering (jagung), biji kering (kedelai dan kacang tanah), dan umbi basah (ubi kayu dan ubi jalar).
3. Tanaman sayuran dan buah-buahan semusim
Tanaman sayuran semusim adalah tanaman sumber vitamin, garam mineral dan lain-lain yang dikonsumsi dari bagian tanaman yang berupa daun, bunga, buah, dan umbinya, yang berumur kurang dari satu tahun.
Tanaman buah-buahan semusim adalah tanaman sumber vitamin,

TECHNICAL NOTES

1. *The main food crops data collected consists of harvested area and productivity (yield per hectare). Food crops production is generated by harvested area multiplied by productivity. The harvested area data is collected every month using sub district area approach in all sub district in Indonesia. The productivity data collection is conducted by a direct measurement in 2½m x 2½m crop cutting plot. The productivity measurement is conducted in every subround (four monthly) at the time when farmers are harvesting their crops.*
2. *Production of paddy and secondary crops data are presented in the form of: dry unhusked rice (paddy), dry loose maize (maize), dry shells crops (soybeans and peanuts), and fresh roots (cassava and sweet potatoes).*
3. *Seasonal vegetable and fruit plants Seasonal vegetable plants are plants which are the sources of vitamin, mineral salt, etc, consumed from the part of the plant in the form of leaf, flower, fruit, and root with the age of less than one year. Seasonal fruit plants are plants which are the sources of vitamin, mineral salt, etc, consumed from the part of the plant in the form of fruits. These plants are creeps with the age of less than one year.*

garam mineral, dan lain-lain yang dikonsumsi dari bagian tanaman yang berupa buah, berumur kurang dari satu tahun, tidak berbentuk pohon/rumpun tetapi menjalar dan berbatang lunak.

4. Tanaman buah-buahan dan sayuran tahunan

Tanaman buah-buahan tahunan adalah tanaman sumber vitamin, garam mineral, dan lain-lain yang dikonsumsi dari bagian tanaman yang berupa buah dan merupakan tanaman tahunan.

Tanaman sayuran tahunan adalah tanaman sumber vitamin, garam mineral, dan lain-lain yang dikonsumsi dari bagian tanaman yang berupa daun dan atau buah yang berumur lebih dari satu tahun.

5. Tanaman biofarmaka adalah tanaman yang bermanfaat untuk obat-obatan, kosmetik, dan kesehatan yang dikonsumsi atau digunakan dari bagian-bagian tanaman seperti daun, batang, buah, umbi (rimpang) ataupun akar.

6. Tanaman hias adalah tanaman yang mempunyai nilai keindahan baik bentuk, warna daun, tajuk maupun bunganya, sering digunakan untuk penghias pekarangan dan lain sebagainya.

4. *Annual fruit and vegetable plants*

Annual fruit plants are plants which are the sources of vitamin, contained mineral salt, etc, consumed from the part of plant in the form of fruit and more than one year of age.

Annual vegetable plants are plants which are the sources of vitamin, contained mineral salt, etc, consumed from the part of the plant in the form of vegetable and more than one year of age.

5. *Medicinal plants are plants which are useful for medicine. It is consumed from part of the plant such as leaf, flower, fruit, tuber, and root.*

6. *Ornamental plants are plants which have a beauty value, either in shape, colour of leaf or crown of flower, and they are often used as a yard decorator.*

7. *Harvested area of horticulture is area which vegetable, fruit, medicinal and ornamental plant of crop harvested during the period of report.*

8. *Harvested area of vegetables is area of entirely plant harvested/ demolished and plant harvested several times/undemolished. Entirely plants harvested/ demolished are plants usually*

7. Luas panen tanaman hortikultura adalah luas tanaman sayuran, buah-buahan, biofarmaka, dan tanaman hias yang diambil hasilnya/dipanen pada periode pelaporan.
harvested once and demolished to be substituted by other plants, consisting of: shallots, garlic, leeks, potato, cabbage, cauli flower, mustard green, carrots, chinese radish, and red kidney beans.
8. Luas panen untuk tanaman sayuran adalah luas tanaman yang dipanen sekaligus/habis/dibongkar dan luas tanaman yang dipanen berkali-kali (lebih dari satu kali)/belum habis. Tanaman yang dipanen sekaligus/habis/dibongkar adalah tanaman yang sehabis panen langsung dibongkar/dicabut, terdiri dari bawang merah, bawang putih, bawang daun, kentang, kol/kubis, kembang kol, petsai/sawi, wortel, lobak, dan kacang merah. Tanaman yang dipanen berkali-kali (lebih dari satu kali)/belum habis adalah tanaman yang pemanenannya lebih dari satu kali dan biasanya dibongkar apabila panen terakhir sudah tidak memadai lagi, terdiri dari: kacang panjang, cabe besar, cabe rawit, jamur, tomat, terung, buncis, ketimun, labu siam, kangkung, bayam, melon, semangka, dan blewah.
Plants harvested several times/undemolished are plants usually harvested more than once and demolished in the case that the last harvest was economically not profitable. They consist of: yard long beans, chili, small chili, mushroom, tomatoes, eggplant, beans, cucumber, pumpkin/chajota, swamp cabbage, spinach, melon, watermelon, and blewah.
9. Produksi hortikultura adalah hasil menurut bentuk produk dari setiap tanaman sayuran, buah-buahan, biofarmaka dan tanaman hias yang diambil berdasarkan luas yang dipanen/tanaman
Horticulture production is the standard production quantity form of vegetable, fruit, medicinal and ornamental plant based on harvested area/the number of production plants reported monthly/quarterly.
9. *Data on estates are collected by the BPS every month on complete basis through a mailing system. Data on coconut, clove, and kapok, as well as on smallholder plantation, are acquired from the Directorate General of Estates.*
10. *Planted areas of estates refer to condition at the end of the year, and exCandi Laras Utarade areas less than 5 hectares.*
11. *Production of estates crops are*

yang menghasilkan pada bulan/triwulan laporan.

10. Data perkebunan besar dikumpulkan oleh BPS setiap bulan secara lengkap (sensus bulanan) dengan sistem surat pos. Khusus untuk tanaman kelapa, cengkeh, dan kapok, datanya diperoleh dari Direktorat Jenderal Perkebunan. Data perkebunan rakyat juga diperoleh dari Direktorat Jenderal Perkebunan.
11. Penghitungan luas tanaman perkebunan besar adalah pada keadaan akhir tahun dan tidak termasuk yang luasnya kurang dari 5 hektar.
12. Bentuk produksi perkebunan adalah; karet kering (karet), daun kering (teh dan tembakau), biji kering (kopi dan coklat), kulit kering (kayu manis dan kina), serat kering (rami), bunga kering (cengkeh), refined sugar (tebu dari perkebunan besar), gula mangkok (tebu dari perkebunan rakyat), ekivalen kopra (kopra), biji dan bunga (pala) serta minyak daun (sereh).
13. Persediaan akhir tahun produksi perkebunan besar bukan merupakan cadangan penyangga (buffer stock).
14. Data Statistik Kehutanan sebagian besar merupakan data sekunder

follows: dry rubber (rubber); dry leaves (tea and tobacco); dry beans (coffee and cocoa); dry bark (cassia vera and cinchona); dry fibre (rosella); dry flowers/buds (cloves); refined sugar (sugar cane from estate); cup sugar (sugar cane from smallholders); copra (copra); seeds and buds (nutmeg); and leaf oil (citronella).

13. *The production availability of estates at the end of year is not the buffer stock.*
14. *Most of forestry statistics are secondary data obtained from the Ministry of Forestry.*
15. *Forest Area is a specific territory of forest ecosystem determined and or decided by the government as a permanent forest. Such decision is important to maintain the size of forest area and to ensure its legitimation and boundary demarcation of permanent forest.*
16. *Indonesian forest area is determined by the Minister of Forestry in the format of Ministerial Decree on the Designation of Provincial Forest Area and Inland Water, Coastal and Marine Ecosystem. The designation of Forest Area is formulated based on integrated and harmonized of Provincial Spatial Planning (RTRWP) and Forest Land Use by Concensus (TGHK).*

- yang bersumber dari Kementerian Kehutanan.
15. Kawasan hutan adalah wilayah tertentu yang berupa hutan, yang ditunjuk dan atau ditetapkan oleh pemerintah untuk dipertahankan keberadaannya sebagai hutan tetap. Hal ini untuk menjamin kepastian hukum mengenai status kawasan hutan, letak batas dan luas suatu wilayah tertentu yang sudah ditunjuk menjadi kawasan hutan tetap.
 16. Kawasan hutan Indonesia ditetapkan oleh Menteri Kehutanan dalam bentuk Surat Keputusan Menteri Kehutanan tentang Penunjukan Kawasan Hutan dan Perairan Provinsi. Penunjukan Kawasan Hutan ini disusun berdasarkan hasil pemaduserasian antara Rencana Tata Ruang Wilayah Provinsi (RTRWP) dengan Tata Guna Hutan Kesepakatan (TGHK).
 17. Penunjukan kawasan hutan mencakup pula kawasan perairan yang menjadi bagian dari Kawasan Suaka Alam (KSA) dan Kawasan Pelestarian Alam (KPA).
 18. Kawasan Suaka Alam (KSA) adalah kawasan dengan ciri khas tertentu, baik di darat maupun di perairan yang mempunyai fungsi pokok sebagai kawasan pengawetan keanekaragaman tumbuhan dan
 17. *The designation of forest area in some cases also cover inland water, coastal and marine ecosystem that may become part of Sanctuary Reserve Area (KSA) and Nature Conservation Area (KPA).*
 18. *A Sanctuary Reserve Area is a specific terrestrial or aquatic area having specific criteria for preserving biodiversity plant and animal as well as ecosystem, which also serve as life support system.*
 19. *A Nature Conservation area is a specific terrestrial or aquatic area whose main function is to serve life support system and preserve diversity of plant and animal species, as well as to provide a sustainable utilization of living resources and their ecosystems.*
 20. *In accordance to the Act on Forestry No. 41/1999, forest area is categorized as Conservation Forest, Protection Forest and Production Forest.*
 21. *Conservation Forest is a forest area having specific characteristic established for the purposes of conservation of animal and plant species as well as their ecosystem.*
 22. *Protection Forest is a forest area designated to serve life support system, maintain hydrological system, prevent of flood, erosion control, seawater intrusion, and*

- satwa serta ekosistemnya, yang juga berfungsi sebagai wilayah sistem penyangga kehidupan.
19. Kawasan Pelestarian Alam (KPA) adalah kawasan dengan ciri khas tertentu, baik di darat maupun di perairan yang mempunyai fungsi pokok perlindungan sistem penyangga kehidupan, pengawetan keanekaragaman jenis tumbuhan dan satwa, serta pemanfaatan secara lestari sumber daya alam hayati dan ekosistemnya.
 20. Berdasarkan Undang-Undang No. 41 Tahun 1999 tentang Kehutanan, kawasan hutan dibagi ke dalam kelompok Hutan Konservasi, Hutan Lindung, dan Hutan Produksi.
 21. Hutan Konservasi adalah kawasan hutan dengan ciri khas tertentu, yang mempunyai fungsi pokok pengawetan keanekaragaman tumbuhan dan satwa serta ekosistemnya.
 22. Hutan Lindung adalah kawasan hutan yang mempunyai fungsi pokok sebagai perlindungan sistem penyangga kehidupan untuk mengatur tata air, mencegah banjir, mengendalikan erosi, mencegah intrusi air laut, dan memelihara kesuburan tanah.
 23. Hutan Produksi adalah kawasan *maintain soil fertility.*
 23. *Production Forest is a forest area designated mainly to promote sustainable forest production. Production forest is classified as permanent production forest, limited production forest, and convertible production forest.*
 24. *Conservation Forest is divided into: Sanctuary Reserve area consists of Strict Nature Reserve and Wildlife Sanctuary. Nature conservation area consists of National Park (TN), Grand Forest Park (THR), and Nature Recreation Park (TWA); Game Hunting Park (TB) Game Hunting Park is forest area devoted for game hunting recreation.*
 25. *Critical land refers to a piece of land severely damaged due to lost of its vegetation cover so that its functions as water retention, erosion control, nutrient cycling, micro climate regulator and carbon retention are completely depleted. Based upon its vegetation condition, the land could be classified as: very critical, critical, slight critical, potential critical, and normal condition.*
 26. *Reforestation or forest rehabilitation is intended to rehabilitate the critical land inside forest area or watershed*

hutan yang mempunyai fungsi pokok memproduksi hasil hutan. Hutan produksi terdiri dari Hutan Produksi Tetap (HP), Hutan Produksi Terbatas (HPT), dan Hutan Produksi yang dapat dikonversi.

24. Hutan Konservasi terdiri dari: Kawasan suaka alam berupa Cagar Alam (CA) dan Suaka Margasatwa (SM); Kawasan pelestarian alam berupa Taman Nasional (TN), Taman Hutan Raya (THR), dan Taman Wisata Alam (TWA); Taman Buru (TB). Taman Buru adalah kawasan hutan yang ditetapkan sebagai tempat wisata berburu.
25. Penetapan lahan kritis mengacu pada lahan yang telah sangat rusak karena kehilangan penutupan vegetasinya, sehingga kehilangan atau berkurang fungsinya sebagai penahan air, pengendali erosi, siklus hara, pengatur iklim mikro, dan retensi karbon. Berdasarkan kondisi vegetasinya, kondisi lahan dapat diklasifikasikan sebagai: sangat kritis, kritis, agak kritis, potensial kritis, dan kondisi normal.
26. Reboisasi atau rehabilitasi hutan bertujuan untuk menghutankan kembali kawasan hutan yang kritis di wilayah daerah aliran sungai (DAS) yang dilaksanakan bersama

to improve their ecological and hydrological functions. The activities were conducted with active participation of local communities who live nearby the target area.

27. *Commercial utilization of timber as forest product is activities to utilize timber without destructing the environment and undermining the main functions of the forest area. Those activities could only be executed in forest area with high commercial timber value with license.*
28. *The license to commercially utilize timber in natural forest is license to utilize production forest for which the activities consist of harvesting or felling, planting, tending, protecting, processing, and marketing. The license could be granted to individuals, cooperatives, private companies, state-owned enterprises/local government-owned enterprises.*
29. *The main product of commercial forest operation is log. The log is harvested from various sources such as natural forest granted to concessionaires (IUPHHK/HPH), land clearing activities (IPK), industrial forest plantation (HTI) and community forest.*
30. *Sawn Timber Constitutes a sawmill product derived from logs*

masyarakat secara partisipatif.

27. Pemanfaatan hasil hutan kayu adalah segala bentuk usaha yang memanfaatkan dan mengusahakan hasil hutan kayu dengan tidak merusak lingkungan dan tidak mengurangi fungsi pokok hutan. Kegiatan ini hanya dapat dilaksanakan pada areal hutan yang memiliki potensi untuk dilakukan kegiatan pemanfaatan hasil hutan kayu dan dapat dilaksanakan setelah diperoleh izin usaha.
28. Izin Usaha Pemanfaatan Hasil Hutan Kayu (IUPHHK) pada hutan alam adalah izin untuk memanfaatkan hutan produksi yang kegiatannya terdiri dari pemanenan atau penebangan, penanaman, pemeliharaan, pengamanan, pengolahan, dan pemasaran hasil hutan kayu. IUPHHK dapat diberikan kepada perorangan, koperasi, badan usaha swasta, dan BUMN/BUMD.
29. Produksi hasil hutan utama yang dihasilkan dari hutan adalah kayu bulat. Produksi kayu bulat ini dihasilkan dari hutan alam melalui kegiatan perusahaan Hak Pengusahaan Hutan (HPH/IUPHHK), kegiatan ijin pemanfaatan kayu (IPK) dalam rangka pembukaan wilayah hutan, pembangunan Hutan Tanaman Industri (HTI), serta
 31. *Plywood is wood panel consisting of layers pressed together in between veneers; the core may be veneer or some other material, bound together with glue and pressed tightly together to make a strong panel. InCandi Laras Utaraded to this definition is plywood covered with other materials.*
 32. *Data of domestic livestock population are obtain from the Directorate General of Livestock and Animal Health Service, while data on the number of animals slaughtered are based on the quarterly survey conducted by BPS. This survey is a complete enumeration on allslaughterhouses and abattoirs in Indonesia. There are 4.033 covered in 2013.*
 33. *Fishery Statistics are secondary data obtained from the Directorate General of Capture Fisheries and Directorate General of Aquaculture. Fishery statistics are categorized into capture fisheries and aquaculture. Capture fisheries are further classified into marine capture fisheries and inland*

kegiatan hutan rakyat.

30. Kayu Gergajian merupakan kayu hasil konversi kayu bulat dengan menggunakan mesin gergaji, mempunyai bentuk yang teratur dengan sisi-sisi sejajar dan sudut-sudutnya siku dengan ketebalan tidak lebih dari 6 cm dan kadar air tidak lebih dari 18 persen. Kayu gergajian yang diolah langsung dari kayu bulat, wajib didukung dengan dokumen yang sah.
31. Kayu Lapis adalah panel kayu yang tersusun dari lapisan veneer dibagian luarnya, sedangkan dibagian intinya (core) bisa berupa veneer atau material lain, diikat dengan lem kemudian di-press (ditekan) sedemikian rupa sehingga menjadi panel yang kuat. Termasuk dalam artian ini adalah kayu lapis yang dilapisi lagi dengan material lain.
32. Data populasi ternak bersumber dari Direktorat Jenderal Peternakan dan Kesehatan Hewan Kementerian Pertanian, sedangkan jumlah pemotongan ternak merupakan hasil Survei Laporan Pemotongan Ternak. Pengumpulan data pemotongan ternak dilakukan secara lengkap setiap triwulan di seluruh Rumah Potong Hewan (RPH) dan Tempat Pemotongan Hewan (TPH) yang ada di Indonesia. Pada tahun

open water capture fisheries. Aquaculture are further classified into several types of culture: marine culture, brackish water pond, fresh water pond, cage, floating net, and fish breeding in paddy fields.

34. *A capture fishery household is a household conducting activities in catching fishes/other aquatic animals/aquatic plants, for which the products are wholly or partly to be sold.*
35. *An aquaculture fishery household is a household conducting activities in culturing fishes/other aquatic animals/aquatic plants, for which the products are wholly or partly to be sold. different types of parameters.*

2013 jumlah Dokumen RPH/TPH hasil pencacahan yang diolah sebanyak 4.033.

33. Data statistik perikanan merupakan data sekunder yang bersumber dari Direktorat Jenderal Perikanan Tangkap dan Direktorat Jenderal Budidaya. Statistik perikanan dibedakan atas data Perikanan Tangkap dan Perikanan Budidaya. Perikanan Tangkap diklasifikasikan atas penangkapan ikan di laut dan penangkapan ikan di perairan umum. Perikanan Budidaya diklasifikasikan atas jenis budidaya yaitu budidaya laut, tambak, kolam, karamba, jaring apung, dan sawah.
34. Rumah Tangga Perikanan Tangkap adalah rumah tangga yang melakukan kegiatan penangkapan ikan/binatang air lainnya/tanaman air dengan tujuan sebagian/seluruh hasilnya untuk dijual.
35. Rumah Tangga Perikanan Budidaya adalah rumah tangga yang melakukan kegiatan budidaya ikan/binatang air lainnya/tanaman air dengan tujuan sebagian/seluruh hasilnya untuk dijual.

ULASAN

Kabupaten Tapin sebagai salah satu kabupaten penyangga tanaman pangan (khususnya padi). Pada tahun 2020 mampu menghasilkan padi sawah sebanyak 417.448 ton dan padi ladang 13.494 ton. Lumbung padi sawah di Kabupaten Tapin berada di Kecamatan Tapin Tengah, yakni mampu memproduksi sebanyak 102.706 ton. Adapun padi ladang, kebanyakan dihasilkan di Kecamatan piani, yakni mencapai 6.630 ton.

Bawang merah adalah salah satu jenis tanaman sayuran yang paling sering dikonsumsi masyarakat. Kebanyakan bawang merah didatangkan dari pulau Jawa. Beberapa kecamatan di Kabupaten Tapin sudah mulai menanam bawang merah ini. Walaupun jika dibanding tahun 2019, luas panen 2020 makin berkurang yakni hanya 25 Ha dengan produksi 168,1 ton. Luas panen Cabai rawit di Kabupaten Tapin pada 2020 meningkat dibanding 2019, yakni menjadi 454 Ha. Produksi juga meningkat menjadi 3.459,4 ton

Untuk tanaman buah-buahan di Kabupaten Tapin tahun 2020 didominasi oleh produksi jeruk siam (keprok) dengan produksi mencapai 24.227,98 ton, disusul produksi buah pisang yang mencapai 7.412,42 ton dan mangga 2.694,68 kwintal.

Populasi ternak sapi di Kabupaten

DESCRIPTION

Tapin Regency as one of the supporting districts of food crops (especially rice). In 2020, it could produce 417.448 tons of paddy rice and 13.494 tons of field rice. Paddy rice barns in Tapin Regency are in Tapin Tengah District, which is capable of producing 102.706 tons. As for field rice, most of it produced in Piani District, reaches 6.630 tons.

Shallot is one type of vegetable that is often consumed by public. Most shallots are imported from Java. Some sub-districts in Tapin Regency have started to plant it. But, if compared to 2019, harvested area of 2020 decrease, which is only 25 hectares with a production of 168,1 tons. The cheyenne pepper harvest area in Tapin Regency in 2020 also increased slightly compared to 2019, which became 454 Ha. Production also has inclined to 3.459,4 tons

Fruit crops of Tapin Regency in 2019 was dominated by the production of tangerines with production reaching 24.227.98 tons, followed by production of bananas which reached 7.412,42 tons and production of mangoes by 2.234,5 tons.

Tapin cattle population in 2020 based on existing data reaching 7.486 tail mostly located in three districts namely Hatungun 1.792 tails, Tapin Tengah 1.490 tails, and Binuang 1.455 tails while the rest scattered in other Sub-districts.

Tapin tahun 2020 mencapai 7.486 ekor yang sebagian besar berada di 3 kecamatan yaitu Hatungun 1.792 ekor, Tapin Tengah 1.490 ekor dan Binuang 1.455 ekor sisanya tersebar di kecamatan lain.

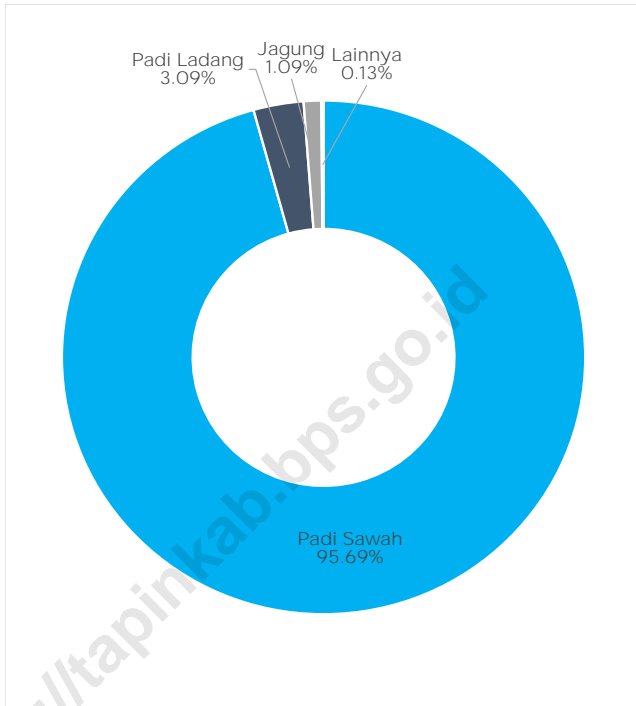
The production of land fishery in Tapin Regency in 2020 reached 4.182,2 tons which the highest production was obtained by the river of 2.212,13 tons

Produksi perikanan darat di Kabupaten Tapin tahun 2020 mencapai 4.182,2 ton dimana produksi terbanyak diperoleh dari sungai sebesar 2.212,13 ton.

<https://tapinkab.bps.go.id>

Gambar 5.1
Figures

Produksi Palawija di Kabupaten Tapin (%), 2020
Production of Food Crops in Tapin Regency (%), 2020



Sumber/Source: Dinas Pertanian Kabupaten Tapin/ Agriculture Service of Tapin Regency

**5.1 TANAMAN PANGAN
FOOD CROPS**

Tabel 5.1.1 Luas Panen, Produksi, dan Produktivitas Padi Menurut Kecamatan di Kabupaten Tapin, 2020
Harvested Area, Production, and Productivity of Paddy by Sub District in Tapin Regency, 2020

Kecamatan Subdistrict	Padi Sawah			Padi Ladang		
	Luas Panen (ha) <i>Harvested Area (ha)</i>	Produksi (ton) <i>Production (ton)</i>	Produktivitas (ton/ha) <i>Productivity (ton/ha)</i>	Luas Panen (ha) <i>Harvested Area (ha)</i>	Produksi (ton) <i>Production (ton)</i>	Produktivitas (ton/ha) <i>Productivity (ton/ha)</i>
(1)	(2)	(3)	(4)	(5)	(6)	(7)
010 Benuang	3 955	19 246	48.66	379	1 478	38.99
011 Hatungun	792	4 040	51.01	778	3 150	40.49
020 Tapin Selatan	15 051	83 872	55.73	0	0	0
021 Salam Babaris	90	389	43.22	110	442	40.18
030 Tapin Tengah	18 434	102 707	55.72	0	0	0
040 Bungur	2 614	16 138	61.74	357	1 794	50.25
050 Piani	0	0	0	1 824	6 630	36.35
060 Lokpaikat	2 439	12 521	51.34	0	0	0
070 Tapin Utara	3 631	17 313	47.68	0	0	0
080 Bakarangan	7 250	37 062	51.12	0	0	0
090 Candi Laras Selatan	15 284	63 335	41.44	0	0	0
100 Candi Laras Utara	14 907	60 825	40.80	0	0	0
Tapin	84 447	417 448	49.43	3 448	13 494	39.14

Sumber/Source: Dinas Pertanian Kabupaten Tapin/ Agriculture Service of Tapin Regency

Tabel
Table 5.1.2**Produksi Palawija Menurut Kecamatan (ton) di Kabupaten Tapin, 2020**
Production of Second Crops by Sub District (ton) in Tapin Regency, 2020

Kecamatan Subdistrict	Jagung Maize	Kedelai Soy Beans	-Kacang Tanah Peanuts
(1)	(2)	(3)	(4)
010 Binuang	705	-	12
011 Hatungun	341	-	13
020 Tapin Selatan	1 385	-	0
021 Salam Babaris	200	-	0
030 Tapin Tengah	128	-	0
040 Bungur	726	-	0
050 Piani	0	-	45
060 Lokpaikat	95	-	0
070 Tapin Utara	0	-	0
080 Bakarangan	58	-	59
090 Candi Laras Selatan	392	-	0
100 Candi Laras Utara	116	-	0
Tapin	4 746	-	128

Lanjutan Tabel/*Continued Table 5.1.2*

Kecamatan Subdistrict	Kacang Hijau Green Peas	Ubi Kayu Cassava	-Ubi Jalar Sweet Potatoes
(1)	(2)	(3)	(4)
010 Binuang		8	-
011 Hatungun		20	2
020 Tapin Selatan		-	-
021 Salam Babaris		-	-
030 Tapin Tengah		-	-
040 Bungur		25	1
050 Piani		-	-
060 Lokpaikat		36	1
070 Tapin Utara		39	-
080 Bakarangan		79	12
090 Candi Laras Selatan		146	-
100 Candi Laras Utara		8	-
Tapin		436	16

Sumber/*Source*: Dinas Pertanian Kabupaten Tapin/ *Agriculture Service of Tapin Regency*

Tabel 5.1.3 Luas Sawah Menurut Jenis Penggunaannya, 2020
The Area Wetland by Kind of Land Use, 2020

Jenis Penggunaan <i>Kind of Land Use</i>	Ditanami Padi			Tidak Ditanami Padi		Luas total lahan sawah (Ha)
	Luas lahan yang ditanami/diusahakan satu kali (Ha)	Luas lahan yang ditanam/diusahakan dua kali (Ha)	Luas lahan yang ditanami/diusahakan lebih dari tiga kali (Ha)	Ditanami tanaman lainnya	Luas tidak ditanami apapun	
(1)	(2)	(3)	(4)	(5)	(6)	(6)
01. Irigasi	1 100	3 105	5	0	0	4 210
03. Tadah Hujan	16 288	9 767	0	0	10	26 065
04. Rawa Pasang Surut	16 658	607	0	0	0	17 265
04. Rawa Lebak	16 733	645	0	2 577	0	19 955
Jumlah	50 779	14 124	5	2 577	10	67 495

Sumber/Source: Dinas Pertanian Kabupaten Tapin/ Agriculture Service of Tapin Regency

Tabel 5.1.4 **Luas Tanah Kering Menurut Jenis Penggunaannya, 2020**
Table 5.1.4 **The Area of Dry Land by Kind of Land Use, 2020**

<i>Jenis Penggunaan</i> <i>Kind of Land Use</i>	<i>Luas (Ha)</i> <i>Area</i>
(1)	(2)
01.Tegal/Kebun Bareland/Garden	8 269
02.Ladang/Huma Shifting Cultivation	6 340
03.Perkebunan Estates	29 528
04.Ditanami Pohon/Hutan Rakyat	2 887
05.Padang Penggembalaan/Padang Rumput Steppe Pasture	2 142
06.Hutan Negara	5 766
07.Sementara tidak diusahakan	3 703
08.Lainnya (tambak, kolam, empang, hutan Negara, dll)	1 118
09.Lahan Bukan Pertanian (Jalan, Pemukiman, Perkantoran, Sungai, dll)	90 247
Jumlah/Total	150 000

Sumber/Source: Dinas Pertanian Kabupaten Tapin/ Agriculture Service of Tapin Regency

5.2 HORTIKULTURA

HORTICULTURE

Tabel 5.2.1 Luas Panen Tanaman Sayuran Menurut Kecamatan dan Jenis Tanaman (ha) di Kabupaten Tapin, 2019 dan 2020
Table 5.2.1 *Harvested Area of Vegetables by Subdistrict and Kind of Plant (ha) in Tapin Regency, 2019 and 2020*

Kecamatan Subdistrict	Bawang Merah Shallot		Cabai Besar Big Chili	
	2019	2020	2019	2020
(1)	(2)	(3)	(4)	(5)
010 Benuang	15	2	17	26
011 Hatungun	6	9	7	10
020 Tapin Selatan	13	1	1	3
021 Salam Babaris	17	3	-	-
030 Tapin Tengah	-	-	-	-
040 Bungur	11	10	-	-
050 Piani	-	-	-	-
060 Lokpaikat	2	-	10	14
070 Tapin Utara	-0	-	2	4
080 Bakarangan	5	-	1	4
090 Candi Laras Selatan	-	-	-	-
100 Candi Laras Utara	-	-	-	-
Tapin	69	25	38	61

Lanjutan Tabel/Continued Table 5.2.1

Kecamatan Subdistrict	Cabai Rawit/ Chili/Cayenne Pepper		Kentang Potato	
	2019	2020	2019	2020
(1)	(6)	(7)	(8)	(9)
010 Benuang	28	21	-	-
011 Hatungun	18	12	-	-
020 Tapin Selatan	15	2	-	-
021 Salam Babaris	2	6	-	-
030 Tapin Tengah	100	135	-	-
040 Bungur	5	7	-	-
050 Piani	154	180	-	-
060 Lokpaikat	2	9	-	-
070 Tapin Utara	2	14	-	-
080 Bakarangan	19	17	-	-
090 Candi Laras Selatan	30	49	-	-
100 Candi Laras Utara	-	2	-	-
Tapin	375	454	-	-

Lanjutan Tabel/*Continued Table 5.2.1*

Kecamatan Subdistrict	Kubis Cabbage		Tomat/ Tomato		Terung Eggplant	
	2019	2020	2019	2020	2019	2020
(1)	(10)	(11)	(12)	(13)	(14)	(15)
010 Binuang	-	-	2	15	-	16
011 Hatungun	-	-	5	2	1	3
020 Tapin Selatan	-	-	-	-	1	1
021 Salam Babaris	-	-	-	1	-	5
030 Tapin Tengah	-	-	2	-	-	1
040 Bungur	-	-	-	4	1	2
050 Piani	-	-	-	2	-	5
060 Lokpaikat	-	-	-	3	-	2
070 Tapin Utara	-	-	-	2	-	4
080 Bakarangan	-	-	-	6	10	18
090 Candi Laras Selatan	-	-	-	2	-	-
100 Candi Laras Utara	-	-	-	-	-	2
Tapin	-	-	9	37	13	59

Catatan/Note : Angka Sementara (ASEM)/ Preliminary Figures

Sumber/Source : BPS, Statistik Pertanian Hortikultura SPH/BPS-Statistics Indonesia, Agricultural Statistic for Horticulture SPH

Tabel
Table 5.2.2

Produksi Tanaman Sayuran Menurut Kecamatan dan Jenis Tanaman (kuintal) di Kabupaten Tapin, 2019 dan 2020
Production of Vegetables by Subdistrict and Kind of Plant (kwintal) in Tapin Regency, 2019 dan 2020

Kecamatan Subdistrict	Bawang Merah Shallot		Cabai Besar Big Chili	
	2019	2020	2019	2020
(1)	(2)	(3)	(4)	(5)
010 Binuang	1 092	70	238	277
011 Hatungun	340	605	152	1 368
020 Tapin Selatan	909	70	40	240
021 Salam Babaris	1 182	105	-	-
030 Tapin Tengah	-	-	-	-
040 Bungur	738	831	-	-
050 Piani	-	-	-	-
060 Lokpaikat	122	-	349	398
070 Tapin Utara	-	-	69	367
080 Bakarangan	358	-	30	342
090 Candi Laras Selatan	-	-	-	-
100 Candi Laras Utara	-	-	-	-
Tapin	4 741	1 681	878	2 992

Lanjutan Tabel/*Continued Table 5.2.2*

Kecamatan Subdistrict	Cabai Rawit/ Chili/Cayenne Pepper		Kentang Potato	
	2019	2020	2019	2020
(1)	(6)	(7)	(8)	(9)
010 Benuang	862	611	-	-
011 Hatungun	401	734	-	-
020 Tapin Selatan	726	72	-	-
021 Salam Babaris	89	92	-	-
030 Tapin Tengah	11 643	18 725	-	-
040 Bungur	250	358	-	-
050 Piani	6 815	6 444	-	-
060 Lokpaikat	101	845	-	-
070 Tapin Utara	256	540	-	-
080 Bakarangan	963	1 284	-	-
090 Candi Laras Selatan	3 498	4 789	-	-
100 Candi Laras Utara	-	101	-	-
Tapin	25 704	34 594	-	-

Lanjutan Tabel/Continued Table 5.2.2

Kecamatan Subdistrict	Kubis Cabbage		Tomat Tomato		Terung Eggplant	
	2019	2020	2019	2020	2019	2020
(1)	(10)	(11)	(12)	(13)	(14)	(15)
010 Binuang	-	-	26	1 427	-	1 509
011 Hatungun	-	-	116	137	61	109
020 Tapin Selatan	-	-	-	-	50	15
021 Salam Babaris	-	-	-	65	-	231
030 Tapin Tengah	-	-	-	-	-	85
040 Bungur	-	-	90	165	50	95
050 Piani	-	-	-	130	-	225
060 Lokpaikat	-	-	-	123	-	120
070 Tapin Utara	-	-	-	165	-	240
080 Bakarangan	-	-	-	978	513	2 308
090 Candi Laras Selatan	-	-	-	210	-	-
100 Candi Laras Utara	-	-	-	-	-	70
Tapin	-	-	232	3 400	674	5 007

Catatan/Note : Angka Sementara (ASEM)/ Preliminary Figures

Sumber/Source : BPS, Statistik Pertanian Hortikultura SPH/BPS-Statistics Indonesia, Agricultural Statistic for Horticulture SPH

Tabel
Table 5.2.3**Luas Panen Tanaman Sayuran dan Buah–Buahan Semusim Menurut Jenis Tanaman (ha) di Kabupaten Tapin, 2017–2020****Harvested Area of Seasonal Vegetables and Fruits by Kind of Plant (ha) in Tapin Regency, 2017–2020**

Jenis Tanaman Kind of Plants	2017	2018	2019	2020
(1)	(2)	(3)	(4)	(5)
Bawang Daun	4	3	1	9
Bawang Merah	316	145	69	25
Bayam	-	4	1	6
Buncis	5	5	2	5
Cabai Besar	54	42	38	61
Cabai Rawit	426	468	375	454
Jamur*	340	1 402	30 496	35 440
Kacang Panjang	29	19	18	47
Kangkung	-	2	2	23
Kembang Kol	-	-	-	-
Ketimun	18	17	22	49
Melon	7	5	6	13
Petsai/Sawi	3	3	-0	-
Semangka	3	1	5	10
Terung	37	19	13	59
Tomat	30	19	9	37

Catatan/Note: *Luas Panen Jamur dalam satuan m2

Sumber/Source: BPS, Statistik Pertanian Hortikultura SPH/BPS-Statistics Indonesia, Agricultural Statistic for Horticulture SPH

Tabel
Table 5.2.4

Produksi Tanaman Sayuran dan Buah–Buahan Semusim Menurut Jenis Tanaman (ton) di Kabupaten Tapin, 2017–2020
Production of Seasonal Vegetables and Fruits by Kind of Plant (kwintal) in Tapin Regency, 2017–2020

Jenis Tanaman Kind of Plants	2017	2018	2019	2020
(1)	(2)	(3)	(4)	(5)
Bawang Daun	9,3	29,8	3,9	25,5
Bawang Merah	2 290,6	890,4	474,1	168,1
Bayam	-	11,2	1,2	17,8
Buncis	57,3	82,0	21,4	51,5
Cabai Besar	138,1	124,1	87,8	299,2
Cabai Rawit	3 307,2	3 186,9	2 570,4	3 459,4
Jamur*	7 690	11 662,0	637,8	399,2
Kacang Panjang	96,2	36,7	38,9	387,6
Kangkung	-	20,3	1,9	71,8
Kembang Kol	-	-	-	-
Ketimun	189,0	236,9	124,9	283,3
Melon	28,5	16,9	24,6	312,1
Petsai/Sawi	4,4	8,0	-	-
Semangka	2,0	4,3	21,9	139,7
Terung	247,9	104,5	67,4	500,7
Tomat	193,4	121,1	23,2	340,0

Catatan/Note : Angka Sementara (ASEM)/ Preliminary Figures

Sumber/Source : BPS, Statistik Pertanian Hortikultura SPH/BPS-Statistics Indonesia, Agricultural Statistic for Horticulture SPH

Tabel
Table 5.2.5**Luas Panen Tanaman Biofarmaka Menurut Kecamatan dan Jenis Tanaman (m²) di Kabupaten Tapin, 2019 dan 2020**
Harvested Area of Medicinal Plants by Subdistrict and Kind of Plant (m²) in Tapin Regency, 2019 and 2020

Kecamatan Subdistrict	Jahe/Ginger		Laos/Lengkuas/Galanga	
	2019	2020	2019	2020
(1)	(2)	(3)	(4)	(5)
010 Benuang	-	3 000	-	-
011 Hatungun	40 000	120 000	-	-
020 Tapin Selatan	-	-	-	-
021 Salam Babaris	-	-	-	-
030 Tapin Tengah	-	-	-	-
040 Bungur	-	-	-	-
050 Piani	1 445	1 500	289	300
060 Lokpaikat	-	-	-	-
070 Tapin Utara	-	650	-	-
080 Bakarangan	-	-	-	-
090 Candi Laras Selatan	-	289	-	-
100 Candi Laras Utara	-	-	-	-
Tapin	41 445	125 439	289	300

Lanjutan Tabel/Continued Table 5.2.5

Kecamatan Subdistrict	Kencur/East Indian Galangal		Kunyit/Turmeric	
	2019	2020	2019	2020
(1)	(6)	(7)	(8)	(9)
010 Binuang	-	2 000	-	1 300
011 Hatungun	80 000	60 000	10 000	40 000
020 Tapin Selatan	-	-	-	-
021 Salam Babaris	-	-	-	-
030 Tapin Tengah	-	-	-	-
040 Bungur	-	-	-	-
050 Piani	289	300	1 445	1 500
060 Lokpaikat	-	-	-	-
070 Tapin Utara	-	-	-	-
080 Bakarangan	-	-	-	-
090 Candi Laras Selatan	-	-	-	-
100 Candi Laras Utara	-	-	-	-
Tapin	80 289	62 300	11 445	42 800

Catatan/Note : Angka Sementara (ASEM)/ Preliminary Figures

Sumber/Source : BPS, Statistik Pertanian Hortikultura SPH/BPS-Statistics Indonesia, Agricultural Statistic for Horticulture SPH

Tabel
Table 5.2.6

Produksi Tanaman Biofarmaka Menurut Kecamatan dan Jenis Tanaman (kg) di Kabupaten Tapin, 2019 dan 2020
Production of Medicinal Plants by Subdistrict and Kind of Plant (kg) in Tapin Regency, 2019 and 2020

Kecamatan Subdistrict	Jahe/Ginger		Laos/Lengkuas/Galanga	
	2019	2020	2019	2020
(1)	(2)	(3)	(4)	(5)
010 Benuang	-	3 000	-	-
011 Hatungun	47 000	120 000	-	-
020 Tapin Selatan	-	-	-	-
021 Salam Babaris	-	-	-	-
030 Tapin Tengah	-	-	-	-
040 Bungur	-	-	-	-
050 Piani	7 225	1 500	1 445	300
060 Lokpaikat	-	-	-	-
070 Tapin Utara	-	5 850	-	-
080 Bakarangan	-	-	-	-
090 Candi Laras Selatan	-	289	-	-
100 Candi Laras Utara	-	-	-	-
Tapin	54 225	130 639	1 445	300

Lanjutan Tabel/Continued Table 5.2.6

Kecamatan Subdistrict	Kencur/East Indian Galangal		Kunyit/Turmeric	
	2019	2020	2019	2020
(1)	(6)	(7)	(8)	(9)
010 Binuang	-	3 000	-	1 300
011 Hatungun	78 000	48 000	6 500	40 000
020 Tapin Selatan	-	-	-	-
021 Salam Babaris	-	-	-	-
030 Tapin Tengah	-	-	-	-
040 Bungur	-	-	-	-
050 Piani	897	450	4 375	1 500
060 Lokpaikat	-	-	-	-
070 Tapin Utara	-	-	-	-
080 Bakarangan	-	-	-	-
090 Candi Laras Selatan	-	-	-	-
100 Candi Laras Utara	-	-	-	-
Tapin	78 897	51 450	10 875	42 800

Catatan/Note : Angka Sementara (ASEM)/ Preliminary Figures

Sumber/Source : BPS, Statistik Pertanian Hortikultura SPH/BPS-Statistics Indonesia, Agricultural Statistic for Horticulture SPH

Tabel 5.2.7 Luas Panen Tanaman Biofarmaka Menurut Jenis Tanaman (m²) di Kabupaten Tapin, 2017-2020
Harvested Area of Medicinal Plants by Kind of Plant (m²) in Tapin Regency, 2017-2020

Jenis Tanaman Kind of Plants	2017	2018	2019	2020
(1)	(2)	(3)	(4)	(5)
Jahe/ <i>Ginger</i>	160 000	80 000	41 445	125 439
Kencur/ <i>East Indian Galangal</i>	30 000	20 000	80 289	62 300
Kunyit/ <i>Tumeric</i>	-	10 000	11 445	42 800
Laos/ <i>Lengkuas/Galanga</i>	-	-	289	300

Catatan/Note : Angka Sementara (ASEM)/ Preliminary Figures

Sumber/Source : BPS, Statistik Pertanian Hortikultura SPH/BPS-Statistics Indonesia, Agricultural Statistic for Horticulture SPH

Tabel 5.2.8 **Produksi Tanaman Biofarmaka Menurut Jenis Tanaman (kg) di Kabupaten Tapin, 2017-2020**
Production of Medicinal Plants by Kind of Plant (kg) in Tapin Regency, 2017-2020

Jenis Tanaman Kind of Plants	2017	2018	2019	2020
(1)	(2)	(3)	(4)	(5)
Jahe/ <i>Ginger</i>	185 000	87 000	54 225	130 639
Kencur/ <i>East Indian Galangal</i>	21 000	17 000	78 897	51 450
Kunyit/ <i>Tumeric</i>	-	6 700	10 875	42 800
Laos/ <i>Lengkuas/Galanga</i>	-	-	1 445	300

Catatan/Note : Angka Sementara (ASEM)/ Preliminary Figures

Sumber/Source : BPS, Statistik Pertanian Hortikultura SPH/BPS-Statistics Indonesia, Agricultural Statistic for Horticulture SPH

Tabel
Table 5.2.9**Luas Panen Tanaman Hias Menurut Kecamatan dan Jenis Tanaman (m²) di Kabupaten Tapin, 2019 dan 2020**
Harvested Area of Ornamental Plants by Subdistrict and Kind of Plant (m²) in Tapin Regency, 2019 and 2020

Kecamatan Subdistrict	Anggrek/ <i>Orchid</i>		Krisan/ <i>Chrysantemum</i>	
	2019	2020	2019	2020
(1)	(2)	(3)	(4)	(5)
010 Benuang	-	-	-	-
011 Hatungun	-	-	-	-
020 Tapin Selatan	-	-	-	-
021 Salam Babaris	-	-	-	-
030 Tapin Tengah	-	-	-	-
040 Bungur	-	-	-	-
050 Piani	-	-	-	-
060 Lokpaikat	-	-	-	-
070 Tapin Utara	-	-	-	-
080 Bakarangan	-	-	-	-
090 Candi Laras Selatan	-	-	-	-
100 Candi Laras Utara	-	-	-	-
Tapin	-	-	-	-

Lanjutan Tabel/*Continued Table* 5.2.9

Kecamatan Subdistrict	Mawar/Rose		Sedap Malam/Tuberose	
	2019	2020	2019	2020
(1)	(6)	(7)	(8)	(9)
010 Binuang	-	-	-	-
011 Hatungun	-	-	-	-
020 Tapin Selatan	-	-	-	-
021 Salam Babaris	-	-	-	-
030 Tapin Tengah	-	-	-	-
040 Bungur	-	-	-	-
050 Piani	-	-	-	-
060 Lokpaikat	-	-	-	-
070 Tapin Utara	-	-	-	-
080 Bakarangan	-	-	-	-
090 Candi Laras Selatan	-	-	-	-
100 Candi Laras Utara	-	-	-	-
Tapin	-	-	-	-

Catatan/Note : Angka Sementara (ASEM)/ Preliminary Figures

Sumber/Source : BPS, Statistik Pertanian Hortikultura SPH/BPS-Statistics Indonesia, Agricultural Statistic for Horticulture SPH

Tabel
Table 5.2.10**Produksi Tanaman Hias Menurut Kecamatan dan Jenis Tanaman (tangkai) di Kabupaten Tapin, 2019 and 2020**
Production of Ornamental Plants by Subdistrict and Kind of Plant (stalks) in Tapin Regency, 2019 and 2020

Kecamatan Subdistrict	Anggrek/ <i>Orchid</i>		Krisan/ <i>Chrysantemum</i>	
	2019	2020	2019	2020
(1)	(2)	(3)	(4)	(5)
010 Benuang	-	-	-	-
011 Hatungun	-	-	-	-
020 Tapin Selatan	-	-	-	-
021 Salam Babaris	-	-	-	-
030 Tapin Tengah	-	-	-	-
040 Bungur	-	-	-	-
050 Piani	-	-	-	-
060 Lokpaikat	-	-	-	-
070 Tapin Utara	-	-	-	-
080 Bakarangan	-	-	-	-
090 Candi Laras Selatan	-	-	-	-
100 Candi Laras Utara	-	-	-	-
Tapin	-	-	-	-

Lanjutan Tabel/*Continued Table* 5.2.10

Kecamatan Subdistrict	Mawar/Rose		Sedap Malam/Tuberose	
	2019	2020	2019	2020
(1)	(6)	(7)	(8)	(9)
010 Benuang	-	-	-	-
011 Hatungun	-	-	-	-
020 Tapin Selatan	-	-	-	-
021 Salam Babaris	-	-	-	-
030 Tapin Tengah	-	-	-	-
040 Bungur	-	-	-	-
050 Piani	-	-	-	-
060 Lokpaikat	-	-	-	-
070 Tapin Utara	-	-	-	-
080 Bakarangan	-	-	-	-
090 Candi Laras Selatan	-	-	-	-
100 Candi Laras Utara	-	-	-	-
Tapin	-	-	-	-

Catatan/Note : Angka Sementara (ASEM)/ Preliminary Figures

Sumber/Source : BPS, Statistik Pertanian Hortikultura SPH/BPS-Statistics Indonesia, Agricultural Statistic for Horticulture SPH

Tabel 5.2.11 Luas Panen Tanaman Hias Menurut Jenis Tanaman (tangkai) di Kabupaten Tapin, 2017-2020
Table 5.2.11 *Harvested Area of Ornamental Plants by Kind of Plant (stalks) in Tapin Regency, 2017-2020*

Jenis Tanaman <i>Kind of Plants</i>	2017	2018	2019	2020
(1)	(2)	(3)	(4)	(5)
Anggrek/ <i>Orchid</i>	-	-	-	-
Krisan/ <i>Chrysantemum</i>	-	-	-	-
Mawar/ <i>Rose</i>	-	-	-	-
Sedap Malam/ <i>Tuberose</i>	-	-	-	-

Catatan/Note : Angka Sementara (ASEM)/ Preliminary Figures

Sumber/Source : BPS, Statistik Pertanian Hortikultura SPH/BPS-Statistics Indonesia, *Agricultural Statistic for Horticulture SPH*

Tabel 5.2.12 **Produksi Tanaman Hias Menurut Jenis Tanaman (tangkai) di Kabupaten Tapin, 2017-2020**
Table 5.2.12 **Production of Ornamental Plants by Kind of Plant (stalks) in Tapin Regency, 2017-2020**

Jenis Tanaman Kind of Plants	2017	2018	2019	2020
(1)	(2)	(3)	(4)	(5)
Anggrek/ <i>Orchid</i>	-	-	-	-
Krisan/ <i>Chrysantemum</i>	-	-	-	-
Mawar/ <i>Rose</i>	-	-	-	-
Sedap Malam/ <i>Tuberose</i>	-	-	-	-

Catatan/Note : Angka Sementara (ASEM)/ Preliminary Figures

Sumber/Source : BPS, Statistik Pertanian Hortikultura SPH/BPS-Statistics Indonesia, Agricultural Statistic for Horticulture SPH

Tabel 5.2.13 **Produksi Buah-buahan Menurut Kecamatan dan Jenis Tanaman (ton) di Kabupaten Tapin, 2019 dan 2020**
Production of Fruits by Subdistrict and Kind of Plant (ton) in Tapin Regency, 2019 and 2020

Kecamatan Subdistrict	Mangga/Mango		Durian/Durian	
	2019	2020	2019	2020
(1)	(2)	(3)	(4)	(5)
010 Benuang	239,7	48,6	15,2	34,3
011 Hatungun	41,4	48,7	117,2	74
020 Tapin Selatan	215,0	375,7	608,0	75
021 Salam Babaris	192,7	90,0	10,0	-
030 Tapin Tengah	295,5	715,4	14,2	4
040 Bungur	34,2	39,2	10,6	12,3
050 Piani	41,1	359,3	325,0	325,0
060 Lokpaikat	3,7	38,4	1,3	-
070 Tapin Utara	36,3	90,5	313,0	6,6
080 Bakarangan	42,0	10,5	9,4	-
090 Candi Laras Selatan	519,8	597,6	-	-
100 Candi Laras Utara	20,9	280,8	81,7	121,55
Tapin	1 682,3	2 694,7	1505,6	652,75

Lanjutan Tabel/Continued Table 5.2.13

Kecamatan Subdistrict	Jeruk/Orange		Pisang/Banana	
	2019	2020	2019	2020
(1)	(6)	(7)	(8)	(9)
010 Benuang	60,0	851,4	136,1	1 080,
011 Hatungun	66,7	50,5	2 783,4	2 814,9
020 Tapin Selatan	3499,5	1 454,9	55,3	46,3
021 Salam Babaris	-	-	97,2	44,55
030 Tapin Tengah	175,0	1 238,2	504,0	190,15
040 Bungur	1 449,8	698,6	322,8	351,3
050 Piani	-	36,05	2 182,9	2 157,6
060 Lokpaikat	296,6	694,55	34,1	14,98
070 Tapin Utara	200,0	309,13	319,2	121,0
080 Bakarangan	36,6	296,0	445,2	375,43
090 Candi Laras Selatan	3 555,0	7 281,5	3,8	12,71
100 Candi Laras Utara	492,0	11 319,7	996,7	203,0
Tapin	9 831,2	24 230,53	7 880,7	7 412,42

Lanjutan Tabel/*Continued Table* 5.2.13

Kecamatan Subdistrict	Pepaya/Papaya		Salak/Salacca	
	2019	2020	2019	2020
(1)	(10)	(11)	(12)	(13)
010 Binuang	-	10,35	-	-
011 Hatungun	16,5	15,7	-	-
020 Tapin Selatan	60,4	35,1	8,7	0,1
021 Salam Babaris	17,3	9,0	0,9	1,6
030 Tapin Tengah	32,4	26,5	17,6	3,2
040 Bungur	16,8	26,0	4,2	0,3
050 Piani	46,9	39,34	0,4	0,1
060 Lokpaikat	9,2	20,16	4,2	0,2
070 Tapin Utara	20,1	48,1	1,1	-
080 Bakarangan	3,6	31,7	1,2	2,1
090 Candi Laras Selatan	9,7	17,55	-	-
100 Candi Laras Utara	-	8,1	-	-
Tapin	232,9	287,6	38,3	7,6

Sumber/*Source*: Dinas Pertanian Kabupaten Tapin/ *Agriculture Service of Tapin Regency*

Tabel 5.2.14 **Produksi Buah–Buahan dan Sayuran Tahunan Menurut Jenis Tanaman (ton) di Kabupaten Tapin, 2017-2020**
Production of Annual Fruits and Vegetables by Kind of Plant (ton) in Tapin Regency, 2017-2020

Jenis Tanaman Kind of Plants	2017	2018	2019	2020
(1)	(2)	(3)	(4)	(5)
Alpukat	2,2	2,9	0,6	3,65
Belimbing	36,0	336,7	210,6	206,30
Duku/Langsar/Kokosan	7,2	97,4	171,5	58,81
Durian	314,5	2437,4	1 505,6	652,75
Jambu Air	20,7	99,1	62,9	41,78
Jambu Biji	61,7	166,3	128,3	261,61
Jengkol	105,5	143,7	108,2	52,45
Jeruk Besar	1,7	25,3	22,9	2,55
Jeruk Siam/Keprok	14 280,8	25 786,4	9 808,3	24 227,98
Mangga	155,6	1 979,0	1 682,3	2 694,68
Manggis	34,8	121,6	56,4	27,48
Melinjo	6,5	17,4	11,0	18,75
Nangka/Cempedak	213,4	532,7	501,3	655,87
Nenas	15,6	40,3	48,0	37,09
Pepaya	144,3	397,3	232,9	287,6
Petai	291,1	528,2	439,1	652,44
Pisang	3 185,6	8 739,2	7 880,7	7 412,42
Rambutan	1 039,1	4 533,3	2 234,5	1 377,6
Salak	20,4	46,6	38,3	7,62
Sawo	46,5	194,2	142,4	114,99
Sirsak	30,4	50,0	36,9	46,41
Sukun	51,8	180,8	120,5	307,61

Sumber/Source: Dinas Pertanian Kabupaten Tapin/ Agriculture Service of Tapin Regency

5.3 PERKEBUNAN ESTATE CROPS

Tabel 5.3.1 Luas Areal Tanaman Perkebunan Menurut Kecamatan dan Jenis Tanaman (ha) di Kabupaten Tapin, 2019 dan 2020
Planted Area of Estate Crops by Subdistrict and Type of Crops (ha) in Tapin Regency, 2019 and 2020

Kecamatan Subdistrict	Kelapa Sawit/Oil Palm ¹		Kelapa/Coconut ¹	
	2019	2020	2019	2020
(1)	(2)	(3)	(4)	(5)
010 Benuang	9 619,00	9 524,84	216,00	206,00
011 Hatungun	-	-	171,00	171,00
020 Tapin Selatan	1 910,00	1 613,47	136,00	136,00
021 Salam Babaris	9,00	14,00	122,00	124,00
030 Tapin Tengah	18 863,00	18 594,64	281,00	278,00
040 Bungur	100,00	36,00	65,00	65,00
050 Piani	-	-	135,00	130,00
060 Lokpaikat	2,00	2,00	126,00	114,00
070 Tapin Utara	10,00	10,00	214,00	214,00
080 Bakarangan	-	-	141,00	141,00
090 Candi Laras Selatan	6 213,00	6 218,44	14,00	13,50
100 Candi Laras Utara	23 758,00	23 785,74	65,00	64,50
Tapin	60 484,00	59 799,13	1 686,00	1,657,00

Lanjutan Tabel/*Continued Table 5.3.1*

Kecamatan Subdistrict	Karet/Rubber ¹		Kopi/Coffee ¹	
	2019	2020	2019	2020
(1)	(6)	(7)	(8)	(9)
010 Binuang	1 920,00	1 914,00	-	-
011 Hatungun	1 633,00	1 633,00	-	35,00
020 Tapin Selatan	3 143,00	3 143,00	-	-
021 Salam Babaris	3 209,00	4 513,00	-	-
030 Tapin Tengah	175,00	175,00	-	-
040 Bungur	3 099,00	3 089,00	-	-
050 Piani	1 871,00	1 871,00	-	10,00
060 Lokpaikat	1 879,00	1 879,00	-	-
070 Tapin Utara	856,00	856,00	-	3,00
080 Bakarangan	127,00	127,00	-	-
090 Candi Laras Selatan	-	-	-	-
100 Candi Laras Utara	-	-	-	-
Tapin	17 912,00	19 200,00	-	48,00

Lanjutan Tabel/*Continued Table 5.3.1*

Kecamatan Subdistrict	Kakao/Cocoa		Tebu/Sugar cane	
	2019	2020	2019	2020
(1)	(10)	(11)	(12)	(13)
010 Binuang	-	...	-	...
011 Hatungun	-	...	-	...
020 Tapin Selatan	-	...	-	...
021 Salam Babaris	-	...	-	...
030 Tapin Tengah	-	...	-	...
040 Bungur	-	...	-	...
050 Piani	-	...	-	...
060 Lokpaikat	-	...	-	...
070 Tapin Utara	-	...	-	...
080 Bakarangan	-	...	-	...
090 Candi Laras Selatan	-	...	-	...
100 Candi Laras Utara	-	...	-	...
Tapin	-	...	-	...

Lanjutan Tabel/*Continued Table 5.3.1*

Kecamatan Subdistrict	Teh/Tea		Tembakau/Tobacco	
	2019	2020	2019	2020
(1)	(14)	(15)	(16)	(17)
010 Binuang	-	...	-	...
011 Hatungun	-	...	-	...
020 Tapin Selatan	-	...	-	...
021 Salam Babaris	-	...	-	...
030 Tapin Tengah	-	...	-	...
040 Bungur	-	...	-	...
050 Piani	-	...	-	...
060 Lokpaikat	-	...	-	...
070 Tapin Utara	-	...	-	...
080 Bakarangan	-	...	-	...
090 Candi Laras Selatan	-	...	-	...
100 Candi Laras Utara	-	...	-	...
Tapin	-	...	-	...

Catatan/Note : ¹ Angka Sementara 2020

Sumber/Source: Dinas Pertanian Kabupaten Tapin/ Agriculture Service of Tapin Regency

Tabel
Table 5.3.2**Produksi Perkebunan Menurut Kecamatan dan Jenis Tanaman (ton) di Kabupaten Tapin, 2019 dan 2020**
Production of Estate by Subdistrict and Type of Crops (ton) in Tapin Regency, 2019 and 2020

Kecamatan Subdistrict	Kelapa Sawit/Oil Palm		Kelapa/Coconut	
	2019	2020	2019	2020
(1)	(2)	(3)	(4)	(5)
010 Benuang	10 435,90	57 066,55	41,78	41,78
011 Hatungun	-	-	49,71	49,71
020 Tapin Selatan	1 945,6	27 693,52	37,48	37,48
021 Salam Babaris	19,87	19,87	30,20	30,20
030 Tapin Tengah	19 218,76	94 585,95	49,87	53,09
040 Bungur	76,87	39,60	22,20	22,20
050 Piani	-	-	42,16	42,12
060 Lokpaikat	7,93	7,93	28,52	28,52
070 Tapin Utara	30,90	30,90	49,84	49,84
080 Bakarangan	-	-	38,20	38,20
090 Candi Laras Selatan	1 853,76	14 571,56	2,41	2,41
100 Candi Laras Utara	12 664,30	218 056,81	23,46	23,45
Tapin	46 253,90	463 735,48	415,83	419,00

Lanjutan Tabel/*Continued Table* 5.3.2

Kecamatan Subdistrict	Karet/Rubber		Kopi/Coffee	
	2019	2020	2019	2020
(1)	(6)	(7)	(8)	(9)
010 Binuang	691,45	1 175,00	-	-
011 Hatungun	605,51	652,84	-	-
020 Tapin Selatan	584,20	501,22	-	-
021 Salam Babaris	2 447,17	1 800,65	-	-
030 Tapin Tengah	41,03	41,02	-	-
040 Bungur	1 585,50	2 926,79	-	-
050 Piani	688,27	688,34	-	-
060 Lokpaikat	955,13	955,43	-	-
070 Tapin Utara	323,5	323,40	-	-
080 Bakarangan	40,77	40,77	-	-
090 Candi Laras Selatan	-	-	-	-
100 Candi Laras Utara	-	-	-	-
Tapin	7 992,60	9 105,46	-	-

Lanjutan Tabel/*Continued Table* 5.3.2

Kecamatan Subdistrict	Kakao/Cocoa		Tebu/Sugar cane	
	2019	2020	2019	2020
(1)	(10)	(11)	(12)	(13)
010 Binuang	-	...	-	...
011 Hatungun	-	...	-	...
020 Tapin Selatan	-	...	-	...
021 Salam Babaris	-	...	-	...
030 Tapin Tengah	-	...	-	...
040 Bungur	-	...	-	...
050 Piani	-	...	-	...
060 Lokpaikat	-	...	-	...
070 Tapin Utara	-	...	-	...
080 Bakarangan	-	...	-	...
090 Candi Laras Selatan	-	...	-	...
100 Candi Laras Utara	-	...	-	...
Tapin	-	...	-	...

Lanjutan Tabel/*Continued Table* 5.3.2

Kecamatan <i>Subdistrict</i>	Teh/ <i>Tea</i>		Tembakau/ <i>Tobacco</i>	
	2019	2020	2019	2020
(1)	(14)	(15)	(16)	(17)
010 Benuang	-	...	-	...
011 Hatungun	-	...	-	...
020 Tapin Selatan	-	...	-	...
021 Salam Babaris	-	...	-	...
030 Tapin Tengah	-	...	-	...
040 Bungur	-	...	-	...
050 Piani	-	...	-	...
060 Lokpaikat	-	...	-	...
070 Tapin Utara	-	...	-	...
080 Bakarangan	-	...	-	...
090 Candi Laras Selatan	-	...	-	...
100 Candi Laras Utara	-	...	-	...
Tapin	-	...	-	...

S Catatan/Note : ¹ Angka Sementara 2020
 umber/Source: Dinas Pertanian Kabupaten Tapin/ *Agriculture Service of Tapin Regency*

5.4 PETERNAKAN LIVESTOCKS

Tabel 5.4.1 **Populasi Ternak Besar Menurut Kecamatan di Kabupaten Tapin di Kabupaten Tapin, 2020**
Population of Large Livestock by Sub District in Tapin Regency, 2020

Kecamatan Subdistrict	Kuda Horse	Sapi Jantan Bull	Sapi Betina Cow	Kerbau Buffalo
(1)	(2)	(3)	(4)	(5)
010 Binuang	25	785	670	47
011 Hatungun	2	880	912	-
020 Tapin Selatan	-	324	296	88
021 Salam Babaris	-	435	520	-
030 Tapin Tengah	-	730	760	145
040 Bungur	-	65	58	58
050 Piani	-	20	18	-
060 Lokpaikat	-	17	270	15
070 Tapin Utara	-	115	136	31
080 Bakarangan	-	145	165	3
090 Candi Laras Selatan	-	5	5	-
100 Candi Laras Utara	-	7	8	8
Tapin	27	3 668	3 818	395

Sumber/Source: Dinas Pertanian Kabupaten Tapin/ Agriculture Service of Tapin Regency

Tabel 5.4.2 **Populasi Ternak Kecil Menurut Kecamatan di Kabupaten Tapin di Kabupaten Tapin, 2020**
Population of Small Livestock by Sub District in Tapin Regency, 2020

Kecamatan Subdistrict (1)	Domba Sheep (2)	Kambing Goats (3)	Babi Pigs (4)	Kelinci Rabbit (5)
010 Binuang	-	415	-	420
011 Hatungun	-	345	-	-
020 Tapin Selatan	-	580	-	-
021 Salam Babaris	-	1 795	-	-
030 Tapin Tengah	-	1 320	-	-
040 Bungur	-	64	-	55
050 Piani	-	65	-	-
060 Lokpaikat	-	75	-	-
070 Tapin Utara	-	54	-	-
080 Bakarangan	-	107	-	-
090 Candi Laras Selatan	-	12	-	-
100 Candi Laras Utara	-	18	-	-
Tapin	-	4 850	-	475

Sumber/Source: Dinas Pertanian Kabupaten Tapin/ Agriculture Service of Tapin Regency

Tabel
Table 5.4.3**Populasi Unggas Menurut Kecamatan di Kabupaten Tapin, 2020**
Population of Poultry by Sub District in Tapin Regency, 2020

Kecamatan Subdistrict	Ayam Ras Petelor Village Layers	Ayam Ras Pedaging	Ayam Buras Local Chicken	Itik Duck
(1)	(2)	(3)	(4)	(5)
010 Benuang	300	249 450	119 022	27 435
011 Hatungun	-	149 000	376 566	8 252
020 Tapin Selatan	-	120 000	67 440	33 552
021 Salam Babaris	1 500	52 000	96 433	26 235
030 Tapin Tengah	-	40 000	121 873	58 115
040 Bungur	850	55 000	124 148	30 123
050 Piani	1 150	-	53 257	2 882
060 Lokpaikat	-	160 000	31 133	27 212
070 Tapin Utara	-	105 000	94 471	2 306
080 Bakarangan	-	-	32 399	79 304
090 Candi Laras Selatan	-	17 000	11 893	112 131
100 Candi Laras Utara	-	-	4 327	137 738
Tapin	3 750	947 450	1 132 962	545 285

Lanjutan Tabel/*Continued Table 5.4.3*

Kecamatan Subdistrict	Puyuh	Merpati	Itik Manila
(1)	(6)	(7)	(8)
010 Benuang	22 500	742	82
011 Hatungun	-	178	28
020 Tapin Selatan	-	172	50
021 Salam Babaris	-	152	30
030 Tapin Tengah	14 600	184	44
040 Bungur	29 600	164	18
050 Piani	-	76	20
060 Lokpaikat	-	143	35
070 Tapin Utara	35 412	422	30
080 Bakarangan	-	160	25
090 Candi Laras Selatan	-	92	18
100 Candi Laras Utara	-	140	35
Tapin	102 112	2 625	415

Sumber/*Source*: Dinas Pertanian Kabupaten Tapin/ *Agriculture Service of Tapin Regency*

Tabel
Table 5.4.4**Banyaknya Ternak yang Dipotong pada Rumah Potong Hewan Menurut Kecamatan di Kabupaten Tapin, 2020**
Number of Livestock Slaughtered in Abattoirs by Sub District in Tapin Regency, 2020

Kecamatan Subdistrict	Kuda Horse	Sapi Jantan Bull	Kerbau Buffalo	Domba Sheep	Kambing Goat	Babi Pigs
(1)	(2)	(3)	(4)	(5)	(6)	(7)
010 Benuang	-	590	48	-	770	-
011 Hatungun	-	-	-	-	-	-
020 Tapin Selatan	-	-	-	-	-	-
021 Salam Babaris	-	-	-	-	-	-
030 Tapin Tengah	-	-	-	-	-	-
040 Bungur	-	-	-	-	-	-
050 Piani	-	-	-	-	-	-
060 Lokpaikat	-	-	-	-	-	-
070 Tapin Utara	-	940	30	-	160	-
080 Bakarangan	-	-	-	-	-	-
090 Candi Laras Selatan	-	-	-	-	-	-
100 Candi Laras Utara	-	-	-	-	-	-
Tapin	-	1 530	78	-	930	-

Sumber/Source: Dinas Pertanian Kabupaten Tapin/ Agriculture Service of Tapin Regency

Tabel
Table 5.4.5

Banyaknya Ternak yang Dipotong Setiap Bulan di Kabupaten Tapin, 2020
Number of Livestock Slaughtered by Month in Tapin Regency, 2020

Bulan Month	Kuda Horse	Sapi Jantan Bull	Kerbau Buffalo	Domba Sheep	Kambing Goat	Babi Pigs
(1)	(2)	(3)	(4)	(5)	(6)	(7)
01. Januari	-	173	9	-	170	-
02. Pebruari	-	159	7	-	155	-
03. Maret	-	165	8	-	150	-
04. April	-	157	4	-	145	-
05. Mei	2	165	6	-	136	-
06. Juni	-	154	7	-	145	-
07. Juli	-	749	12	-	450	-
08. Agustus	-	158	6	-	155	-
09. Sepetember	-	153	35	-	185	-
10. Oktober	-	158	20	-	196	-
11. Nopember	-	150	10	-	160	-
12. Desember	-	162	11	-	148	-
Jumlah/Total	2	2 500	135	-	2 195	-

Sumber/Source: Dinas Pertanian Kabupaten Tapin/ Agriculture Service of Tapin Regency

Tabel
Table 5.4.6

Banyaknya Ternak yang Dipotong Diluar Rumah Potong Hewan Menurut Kecamatan di Kabupaten Tapin, 2020
Number of Livestock Slaughtered Out of Abattoirs by Sub District in Tapin Regency, 2020

Kecamatan Subdistrict	Kuda Horse	Sapi Jantan Bull	Kerbau Buffalo	Domba Sheep	Kambing Goat	Babi Pigs
(1)	(2)	(3)	(4)	(5)	(6)	(7)
010 Binuang	2	-	-	-	-	-
011 Hatungun	-	190	-	-	160	-
020 Tapin Selatan	-	90	10	-	165	-
021 Salam Babaris	-	180	-	-	510	-
030 Tapin Tengah	-	185	35	-	340	-
040 Bungur	-	80	5	-	10	-
050 Piani	-	20	-	-	7	-
060 Lokpaikat	-	120	5	-	30	-
070 Tapin Utara	-	-	-	-	-	-
080 Bakarangan	-	46	1	-	30	-
090 Candi Laras Selatan	-	35	1	-	5	-
100 Candi Laras Utara	-	24	-	-	8	-
Tapin	2	970	57	-	1 265	-

Sumber/Source: Dinas Pertanian Kabupaten Tapin/ Agriculture Service of Tapin Regency

Tabel 5.4.7 Banyaknya Ternak Bantuan Pemerintah Menurut Sumber Dana di Kabupaten Tapin, 2020
Distribution of Livestock of Government Allowance by Source of Fund in Tapin Regency, 2020

Kecamatan Subdistrict	Sapi Cow		Itik Ducks		Kerbau Buffalo	
	Jantan Male	Betina Female	Jantan Male	Betina Female	Jantan Male	Betina Female
(1)	(2)	(3)	(4)	(5)	(6)	(7)
01. A D B	-	-	-	-	-	-
02. DAKN NON DR	-	-	-	-	-	-
03. APBD PROP.	-	-	-	1 250	-	-
04. APBD KAB.	1	8	-	3 440	-	-
05. BANGUB	-	-	-	-	-	-
06. A P B N	-	-	-	-	-	-
07. P P W	-	-	-	-	-	-
08. P K T	-	-	-	-	-	-
09. P 2 WT	-	-	-	-	-	-
Jumlah/Total	1	8	-	4 690	-	-

Lanjutan Tabel/Continued Table 5.4.7

Kecamatan Subdistrict	Ayam Buras Local Chicken		Kambing Goats		Kambing Goats	
	Jantan Male	Betina Female	Jantan Male	Betina Female	Jantan Male	Betina Female
(1)	(2)	(3)	(4)	(5)	(6)	(7)
01. A D B	-	-	-	-	-	-
02. DAKN NON DR	-	-	-	-	-	-
03. APBD PROP.	-	-	-	-	-	-
04. APBD KAB.	-	-	8 200	-	-	-
05. BANGUB	-	-	-	-	-	-
06. A P B N	-	-	-	-	6	-
07. P P W	-	-	-	-	-	-
08. P K T	-	-	-	-	-	-
09. P 2 WT	-	-	-	-	-	-
Jumlah/Total	-	-	8 200	-	6	-

Sumber/Source: Dinas Pertanian Kabupaten Tapin/ Agriculture Service of Tapin Regency

Tabel 5.4.8 **Produksi Telur Per Kecamatan di Kabupaten Tapin, 2020**
Table **Production of Egg by Sub District in Tapin Regency, 2020**

Kecamatan Subdistrict	Ayam Buras Local Chicken	Ayam Ras Petelor Village Layers	Itik Duck	Puyuh	Jumlah Total
(1)	(2)	(3)	(4)	(5)	
010 Binuang	168 913	3 757	231 238	42 336	446 244
011 Hatungun	537 078	-	69 553	-	606 631
020 Tapin Selatan	93 936	-	282 795	-	376 731
021 Salam Babaris	135 496	18 758	221 124	-	375 378
030 Tapin Tengah	170 889	-	489 826	27 471	688 186
040 Bungur	177 138	10 630	253 894	55 878	497 540
050 Piani	67 672	-	24 291	-	91 963
060 Lokpaikat	45 268	14 383	229 358	-	289 009
070 Tapin Utara	135 597	-	19 436	66 830	221 863
080 Bakarangan	47 996	-	668 419	-	716 415
090 Candi Laras Selatan	14 875	-	945 593	-	960 468
100 Candi Laras Utara	6 054	-	1 161 935	-	1 167 989
Tapin	1 600 914	47 528	4 597 463	192 515	6 438 420

Sumber/Source: Dinas Pertanian Kabupaten Tapin/ Agriculture Service of Tapin Regency

Tabel 5.4.9 Banyaknya Ternak Besar Yang Masuk Dan Keluar di Kabupaten Tapin, 2020
Number of Livestock Import and Export from Tapin Regency, 2020

Jenis Ternak	2019		2020	
	Masuk	Keluar	Masuk	Keluar
(1)	(2)	(3)	(4)	(5)
01. Sapi Bibit	961	742	980	854
02. Sapi Potong	1 114	1 003	1 200	1 100
03. Sapi Perah	-	-	-	-
04. Sapi Bakalan	15	60	30	80
05. Kerbau Potong	112	32	120	45
06. Kambing Bibit	70	30	200	120
07. Kambing Potong	480	210	500	420
08. Kambing Bakalan	15	12	25	20
09. Ayam Buras	3 950	3 250	4 500	7 200
10. Ayam Pedaging	2 437 500	-	3 00 000	-
11. Itik	113 500	14 520	85 000	92 000
Jumlah/Total	2 557 717	19 859	3 292 555	101 839

Sumber/Source: Dinas Pertanian Kabupaten Tapin/ Agriculture Service of Tapin Regency

Tabel 5.4.10 **Banyaknya Rumah Tangga Pemelihara Ternak di Kabupaten Tapin, 2020**
Table 5.4.10 **Number of Household Breeding of Cattle in Tapin Regency, 2020**

Jenis Ternak Kind of Livestock	2019	2020
(1)	(2)	(3)
01. Sapi/Cow	2 938	2 948
02. Kerbau/Buffalo	47	47
03. Kuda/Horse	25	25
04. Kambing/Goat	935	965
05. Domba/Sheep	-	-
06. Ayam Buras/Local Chicken	31 241	31 260
07. Babi/Pig	-	-
08. Ayam Ras Petelur/Village Layer	9	10
09. Ayam Ras Pedaging	238	273
10. Itik/Duck	7 654	7 754
Jumlah/Total	43 087	43 288

Sumber/Source: Dinas Pertanian Kabupaten Tapin/ Agriculture Service of Tapin Regency

Tabel 5.4.11 **Produksi Telur, Susu, Daging dan Kulit di Kabupaten Tapin, 2020**
Table *Production of Egg, Milk, Meat and Skin in Tapin Regency, 2020*

Komoditi Commodity	Satuan Unit	Produksi Production
(1)	(2)	(3)
I. Telur/Egg :		
1. Ayam Ras Petelur/Laying Hens	Butir	760 446
2. Ayam Kampung/Local Chiken	Butir	35 220 108
3. Itik/Duck	Butir	64 364 476
II. Susu/Milk		
	Liter	438
III. Daging/Meat :		
1. Sapi/Cow	Kg	559 450
2. Kerbau/Buffalo	Kg	29 859
3. Kambing/Goat	Kg	44 607
4. Kelinci/Rabbit	Kg	153,35
IV. Kulit/Skin :		
1. Sapi/Cow	Lembar	2 500
2. Kerbau/Buffalo	Lembar	135
3. Kambing/Goat	Lembar	2 195
4. Domba/Sheep	Lembar	-

Sumber/Source: Dinas Pertanian Kabupaten Tapin/ Agriculture Service of Tapin Regency

Tabel 5.4.12 Indikator Produksi Peternakan dan Harga Per Satuan di Kabupaten Tapin, 2020
Indicator of Livestock Production and Price Per Unit di Kabupaten Tapin, 2020

Komoditi Commodity	Satuan Unit	Produksi Production	Harga per Satuan Price per Unit	Nilai (Rp)
(1)	(2)	(3)	(4)	(5)
a, Populasi				
01, Sapi	Ekor	7,486	13 000 000	97 318 000 000
02, Kerbau	Ekor	395	18 000 000	7 110 000 000
03, Kuda	Ekor	27	13 000 000	351 000 000
04, Kambing	Ekor	4,850	3 000 000	14 550 000
05, Domba	Ekor	-	-	-
06, Babi	Ekor	-	-	-
07, Ayam Kampung	Ekor	1 132 962	80 000	90 636 960 000
08, Ayam Pedaging	Ekor	947 450	28 000	26 528 600 000
09, Itik	Ekor	545 285	100 000	54 528 500 000
10, Puyuh	Ekor	102 112	7 000	714 784 000
11, Ayam Petelur	Ekor	3,750	35,000	131 250 000
12, Lainnya				
12,1, Itik Japun	Ekor	465	85 000	39 525 000
12,2, Merpati	Ekor	2 625	30 000	78 750 000
12,3, Kelinci	Ekor	475	150 000	71 250 000
12,4, Angsa	Ekor	205	300 000	61 500 000
12,5, Kalkun	Ekor	95	200 000	19 000 000
b, Produksi Lainnya				
01, Telur Ayam Ras	Butir	760 446	1 500	1 140 669 000
02, Telur Ayam Kampung	Butir	35 220 108	1 500	52 830 162 000
03, Telur Itik	Butir	64 364 476	2 200	141 601 847 200
04, Telur Puyuh	Butir	192 515	200	38 503 000
05, Kulit Sapi/ Kerbau	Lembar	2,635	600 000	1 581 000 000
06, Kulit Kambing/ Domba	Lembar	2 195	45 000	98 775 000
07, Jasa Pematangan	Per Ekor	2 635	25 000	65 875 000

Sumber/Source: Dinas Pertanian Kabupaten Tapin/ Agriculture Service of Tapin Regency

5.5 PERIKANAN FISHERIES

Tabel 5.5.1 Banyaknya Rumah Tangga Perikanan dan Luas Budidaya Menurut Kecamatan di Kabupaten Tapin, 2020
Number of Fisheries Household and Culture Area by Sub-District in Tapin Regency, 2020

Kecamatan Subdistrict	Pembesaran						Perbenihan	
	Sawah/Mina Padi Wetland		Kolam Fresh Water Pond		Keramba Brackish Water Pond		Unit Perbenihan Rakyat (UPR)	
	RTP (Orang)	Luas (Ha)	RTP (Orang)	Luas (Ha)	RTP (Orang)	Luas (Ha)	RTP (Orang)	Luas (Ha)
(1)	(2)	(3)	(4)	(5)	(6)	(7)	(8)	(9)
010 Benuang	-	-	-	-	-	-	9.00	4.76
011 Hatungun	-	-	-	-	-	-	-	-
020 Tapin Selatan	8	8.00	81	0.60	10	0.10	13.00	12.14
021 Salam Babaris	-	-	30	0.30	-	-	-	-
030 Tapin Tengah	2	2.00	87	0.70	-	-	-	-
040 Bungur	19	19.72	-	-	45	0.71	98.00	62.43
050 Piani	-	-	-	-	-	-	-	-
060 Lokpaikat	-	-	25	0.20	-	-	-	-
070 Tapin Utara	-	-	20	0.20	1	0.21	-	-
080 Bakarangan	-	-	41	0.40	30	0.36	-	-
090 Candi Laras Selatan	1	1.00	35	0.30	20	0.20	-	-
100 Candi Laras Utara	-	-	93	0.70	30	0.12	-	-
Tapin	30	30.72	412	3.40	136	1.70	120	79.33

Sumber/Source: Dinas Perikanan Kabupaten Tapin/ Fisheries Service of Tapin Regency

Tabel 5.5.2 **Produksi Perikanan Darat (Ton) Menurut Jenis dan Perairan di Kabupaten Tapin, 2020**
Production of Inland Fishery by Kind of Water and Type of Fish in Tapin Regency, 2020

Jenis Ikan <i>Kind of Fishes</i>	Jenis Perairan <i>Water by Kind</i>			Jumlah <i>Total</i>
	Waduk <i>Lake</i>	Rawa <i>Swamp</i>	Sungai <i>River</i>	
(1)	(2)	(3)	(4)	(5)
01. Jelawat	-	-	393.66	393.66
02. Sepat Rawa	-	239.71	-	239.71
03. Patin/Jambal	-	-	396.91	396.91
04. Gabus	-	207.79	-	207.79
05. Lais	-	-	333.50	333.50
06. Toman	-	198.31	-	198.31
07. Sepat Siam	-	233.6	-	233.60
08. Tambakan	-	181.13	-	181.13
09. Balida	-	-	127.38	127.38
10. Lele	-	154.83	-	154.83
11. Betok	-	277.76	-	277.76
12. Baung	-	-	416.25	416.25
13. Ikan lainnya	-	259.4	544.42	803.82
14. Udang Galah	-	-	86.72	86.72
15. Udang Lain-lain	-	55.39	75.5	130.85
Jumlah/Total	-	1 807.92	2 212.13	4 182.23

Sumber/Source: Dinas Perikanan Kabupaten Tapin/ Fisheries Service of Tapin Regency

Tabel
Table 5.5.3**Produksi Perikanan Menurut Jenis Perairan dan Kecamatan di Kabupaten Tapin, 2020**
Production of Fisheries by Kind of Water and Sub District in Tapin Regency, 2020

Kecamatan Sub District	Perikanan Laut Marine Fishery		Jumlah Total
	Sungai River	Rawa Swamp	
(1)	(2)	(3)	(4)
010 Benuang	47.49	18.08	65.57
011 Hatungun	0.00	0.00	0
020 Tapin Selatan	166.20	108.48	274.68
021 Salam Babaris	0.00	0.00	0
030 Tapin Tengah	451.12	271.19	722.31
040 Bungur	47.49	54.24	101.72
050 Piani	0.00	0.00	0
060 Lokpaikat	0.00	0.00	0
070 Tapin Utara	94.97	54.24	149.21
080 Bakarangan	546.09	325.43	871.52
090 Candi Laras Selatan	498.60	451.98	950.58
100 Candi Laras Utara	522.35	524.30	1 046.64
Jumlah/Total	2 374.307	1 807.92	4 182.2

Sumber/Source: Dinas Perikanan Kabupaten Tapin/ Fisheries Service of Tapin Regency

Tabel 5.5.4 **Produksi Perikanan Perairan Rawa Menurut Kuartal dan Jenis Ikan di Kabupaten Tapin, 2020**
Production of Swamp Fishery by Quartal dan Type of Fish in Tapin Regency, 2020

Jenis Ikan <i>Kind of Fishes</i>	Kuartal I	Kuartal II	Kuartal III	Kuartal IV	Kuartal V
(1)	(2)	(3)	(4)	(5)	(6)
01. Betok	35.50	53.64	82.10	106.52	277.76
02. Sepat Rawa	27.88	43.82	73.47	94.54	239.71
03. Jambal/Patin	-	-	-	-	-
04. Gabus/Haruan	24.12	38.79	61.94	82.94	207.79
05. Lais	-	-	-	-	-
06. Toman	22.94	37.55	59.78	78.04	198.31
07. Sepat Siam	19.96	44.64	72.62	96.38	233.60
08. Tambakan	17.17	37.02	55.15	71.79	181.13
09. Balida	-	-	-	-	-
10. Lele	12.73	29.65	49.95	62.50	154.83
11. Ikan Lain-lain	18.55	50.64	81.09	109.12	259.40
12. Udang Galah	-	-	-	-	-
13. Udang Lainnya	2.37	11.39	17.53	24.10	55.39
Jumlah/Total	181.22	347.14	553.63	725.93	1 807.92

Sumber/Source: Dinas Perikanan Kabupaten Tapin/ Fisheries Service of Tapin Regency

Tabel 5.5.5 **Produksi Perikanan Perairan Sungai Menurut Jenis dan Kuartal di Kabupaten Tapin, 2020**
Production of River Fishery by Quartal and Type of Fish in Tapin Regency, 2020

<i>Jenis Ikan</i> <i>Kind of Fishes</i>	Kuartal I	Kuartal II	Kuartal III	Kuartal IV	Kuartal V
(1)	(2)	(3)	(4)	(5)	(6)
01. Jelawat	41.06	80.33	118.82	153.45	393.66
02. Baung	51.36	83.30	123.87	157.72	416.25
03. Jambal/Patin	49.21	78.52	116.92	152.26	396.91
04. Gabus/haruan	-	-	-	-	-
05. Lais	37.98	65.63	98.38	131.51	333.50
06. Toman	-	-	-	-	-
07. Sepat Siam	-	-	-	-	-
08. Tambakan	-	-	-	-	-
09. Balida	14.8	23.56	38.31	50.71	127.38
10. Lele	-	-	-	-	-
11. Ikan lain-lain	78.73	95.12	164.51	206.06	544.42
12. Udang Galah	8.29	17.06	26.92	34.45	
13. Udang Lainnya	10.93	12.02	23.28	29.23	75.46
Jumlah/Total	292.37	455.54	711.01	915.39	2 287.59

Sumber/Source: Dinas Perikanan Kabupaten Tapin/ Fisheries Service of Tapin Regency

Tabel 5.5.6 Indikator Produksi Perikanan dan Harga Per Satuan di Kabupaten Tapin, 2020
Table 5.5.6 Indicator of Fishery Production and Price per Unit in Tapin Regency, 2020

Jenis Ikan Kind of Fishes	Satuan Unit	Produksi Production	Harga per Satuan Price per Unit	Nilai (Rp)
(1)	(2)	(3)	(4)	(5)
a Ikan Laut				
b Ikan Darat				
01. Jelawat	Kg	394	40,000	15,746,507
02. Lempam	Kg	-	-	-
03. Tawes	Kg	-	-	-
04. Jambal/Patin	Kg	397	20,000	7,938,227
05. Gabus/Haruan	Kg	208	40,000	8,311,600
06. Lais	Kg	333	28,000	9,337,925
07. Toman	Kg	198	32,500	6,445,075
08. Sepat Siam	Kg	234	26,000	6,073,600
09. Tambakan	Kg	181	30,000	5,433,900
10. Belidah/Pipih	Kg	127	30,000	3,821,450
11. Lele	Kg	155	20,000	3,096,600
12. Sepat Rawa	Kg	239.7	17,000	4,075,070
13. Baung	Kg	416	30,000	12,487,610
14. Betok	Kg	278	43,000	11,943,680
15. Ikan Lainnya	Kg	804	35,000	28,133,770
16. Udang Galah	Kg	87	80,000	6,937,253
17. Udang Lainnya	Kg	131	35,000	4,579,843

Sumber/Source: Dinas Perikanan Kabupaten Tapin/ Fisheries Service of Tapin Regency

Tabel
Table 5.5.7**Data Produksi dan Nilai Produksi per Komoditas Budidaya Ikan Berdasarkan Kecamatan di Kabupaten Tapin, 2020**
Production and Production Value per Fish Cultivation Commodity by District in Tapin Regency, 2020

Kecamatan Subdistrict	Mas Goldfish		Nila		Mujair Tilapia Fish	
	Produksi (Kg)	Nilai Produksi (000 Rp)	Produksi (Kg)	Nilai Produksi (Rp)	Produksi (Kg)	Nilai Produksi (Rp)
(1)	(2)	(3)	(4)	(5)		
010 Binuang	-	-	12 125	363 750	14 950	269 100
011 Hatungun	-	-	-	-	-	-
020 Tapin Selatan	-	-	-	-	-	-
021 Salam Babaris	-	-	-	-	-	-
030 Tapin Tengah	-	-	-	-	31 468	566 424
040 Bungur	36 381	909 525	95 237	2 857 110	29 866	537 588
050 Piani	-	-	-	-	-	-
060 Lokpaikat	-	-	1 000	30 000	-	-
070 Tapin Utara	-	-	-	-	-	-
080 Bakarangan	3 967	99 175	26 560	796 800	-	-
090 Candi Laras Selatan	-	-	1 150	34 500	25 628	461 304 000
100 Candi Laras Utara	-	-	-	-	-	-
Tapin	40 348	1 008 700	136 072	4 082 160	101 912	1 834 416

Lanjutan Tabel/Continued Table 5.5.7

Kecamatan Subdistrict	Mas Goldfish		Nila	
	Produksi (Kg)	Nilai Produksi (000 Rp)	Produksi (Kg)	Nilai Produksi (Rp)
(1)	(2)	(3)	(4)	(5)
010 Binuang	5,635	101,430	-	-
011 Hatungun	-	-	-	-
020 Tapin Selatan	-	-	-	-
021 Salam Babaris	7,185	129,330	-	-
030 Tapin Tengah	1,260	22,680	-	-
040 Bungur	-	-	-	-
050 Piani	-	-	-	-
060 Lokpaikat	600	10,800	-	-
070 Tapin Utara	3,973	71,514	-	-
080 Bakarangan	300	5,400	740	14,800
090 Candi Laras Selatan	745	13,410	650	13,00
100 Candi Laras Utara	-	-	-	-
Tapin	19,698	354,564,000	1,390	27,800

Sumber/Source: Dinas Perikanan Kabupaten Tapin/ Fisheries Service of Tapin Regency

5.6 LAINNYA OTHERS

Tabel 5.6.1 **Ketersediaan dan Konsumsi Bahan Pangan Menurut Komoditi di Kabupaten Tapin, 2020**
Availability and Consumption of Food by Commodity in Tapin Regency, 2020

Bahan Pangan <i>Food</i>	Produksi (GKG) Ton	Produksi (Ton)	Januari - Desember		
			Ketersediaan (Ton)	Konsumsi (Ton)	Defisit Surplus (Ton)
(1)	(2)	(3)	(4)	(5)	
1. Beras	418 987	255 140,6	246 644	18 364	228 280
2. Jagung	-	-	7 201	134	6 212
3. Kedelai	-	-	0	1 032	-1 032
4. Kacang Tanah	-	-	128	38	52
5. Kacang Hijau	-	-	2	0	2
6. Ubi Kayu	-	-	192	1 471	-1 287
7. Ubi Jalar	-	-	16	191	-177

Sumber/Source: Dinas Ketahanan Pangan Kabupten Tapin/*Food Security Agency of Tapin Regency*

Tabel
Table 5.6.2

Dana Penguat Modal Lembaga Usaha Ekonomi Pedesaan (DPM-LUEP) Menurut Kecamatan di Kabupaten Tapin, 2020
Capital Strengthening Fund of Rural Economic Enterprises (DPM-LUEP) by Sub District in Tapin Regency, 2020

Kecamatan Sub District	Kegiatan LUEP	
	Jumlah	DPM-LUEP (Rp)
(1)	(2)	(3)
010 Benuang	-	-
011 Hatungun	-	-
020 Tapin Selatan	1	155 400 000
021 Salam Babaris	-	-
030 Tapin Tengah	4	625 500 000
040 Bungur	-	-
050 Piani	-	-
060 Lokpaikat	-	-
070 Tapin Utara	-	-
080 Bakarangan	-	-
090 Candi Laras Selatan	1	129 500 000
100 Candi Laras Utara	1	222 000 000
Jumlah/Total	7	1 132 400 000

Sumber/Source: Dinas Ketahanan Pangan Kabupten Tapin/Food Security Agency of Tapin Regency

Tabel
Table 5.6.3

Banyaknya Poktan dan Gapoktan menurut Kecamatan di Kabupaten Tapin, 2020
Number of Farmer Groups and Combined Farmer Groups by Sub District in Tapin Regency, 2020

Kecamatan Sub District	Banyaknya	
		Poktan
(1)	(2)	
010 Benuang		65
011 Hatungun		62
020 Tapin Selatan		138
021 Salam Babaris		90
030 Tapin Tengah		172
040 Bungur		72
050 Piani		59
060 Lokpaikat		75
070 Tapin Utara		94
080 Bakarangan		115
090 Candi Laras Selatan		115
100 Candi Laras Utara		183
Jumlah/Total		1 240

Sumber/Source: Dinas Pertanian Kabupten Tapin/ Agriculture Service of Tapin Regency

Tabel 5.6.4 Pengembangan Pengolahan Pangan Lokal Menurut Kecamatan di Kabupaten Tapin, 2020
Development of Local Food Processing by Syb District in Tapin Regency, 2020

Kecamatan Sub District	Jumlah	Jenis Pangan Lokal
(1)	(2)	(3)
010 Binauang	1	Rimpi Pisang
011 Hatungun	-	
020 Tapin Selatan	1	Keripik Pisang
021 Salam Babaris	3	Ting-ting Jahe, Banana Chips, Instan Jahe
030 Tapin Tengah	4	Keripik Pisang, Keripik Singkong, Kue Semprit, Kue Satu Kacang Hijau
040 Bungur	-	
050 Piani	-	
060 Lokpaikat	5	Keripik Gadung, Keripik Sukun, Keripik Pare, Keripik Terong, Keripik Pepaya
070 Tapin Utara	3	Kue Basah (Kalaka Sirang), Kue Basah (UKM Aliya), Kacang Jaruk
080 Bakarangan	-	
090 Candi Laras Selatan		
100 Candi Laras Utara	-	
Jumlah/Total	17	

Sumber/Source: Dinas Pertanian Kabupten Tapin/ Agriculture Service of Tapin Regency

Tabel
Table 5.6.5**Sebaran Kawasan Rumah Pangan Lestari (KRPL) / P2KP di Kabupaten Tapin, 2020**
Distribution of Sustainable Food Houses in Tapin Regency, 2020

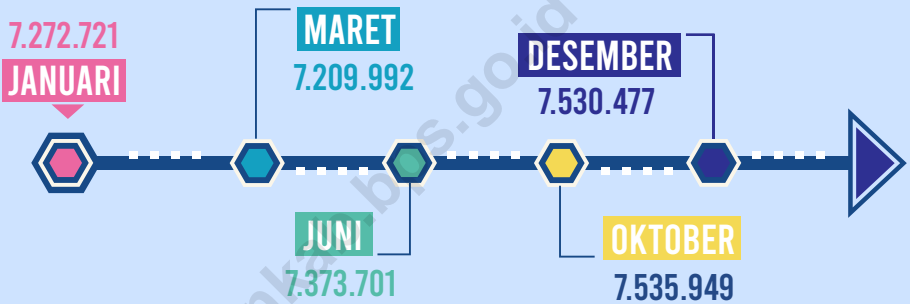
<i>Kecamatan</i> <i>Sub District</i>	2018	2019	2020
(1)	(2)	(3)	(4)
010 Binuang	-	-	1
011 Hatungun	-	-	-
020 Tapin Selatan	-	-	-
021 Salam Babaris	-	-	-
030 Tapin Tengah	-	-	2
040 Bungur	-	-	-
050 Piani	-	-	-
060 Lokpaikat	-	-	-
070 Tapin Utara	-	-	-
080 Bakarangan	-	-	2
090 Candi Laras Selatan	-	3	3
100 Candi Laras Utara	-	-	1
Jumlah/Total	-	3	9

Sumber/Source: Dinas Ketahanan Pangan Kabupten Tapin/*Food Security Agency of Tapin Regency*

BAB 6 | PERTAMBANGAN & ENERGI

Chapter Mining and Energy

PRODUKSI LISTRIK KWH



PELANGGAN LISTRIK



BINUANG

merupakan kecamatan dengan jumlah pelanggan listrik terbanyak yaitu **10.304 pelanggan**



PIANI

merupakan kecamatan dengan jumlah pelanggan listrik tersedikit yaitu **1.115 pelanggan**

Sumber : PT. PLN (Persero) Ranting Rantau

PELANGGAN AIR MINUM



18.920 PELANGGAN PDAM

didominasi dengan pelanggan non-niaga yang berjumlah **17.037 pelanggan**

Sumber : PDAM Kabupaten Tapin

PENJELASAN TEKNIS

1. Pelanggan adalah individu atau kelompok, baik rumah tangga, perusahaan atau institusi non profit yang membeli air bersih dari perusahaan air bersih.
2. Air disalurkan adalah volume air bersih dari perusahaan air bersih

TECHNICAL NOTES

1. *Customers are individuals or groups, whether household, company or non-profit institutions that buy water supply from water supply establishment.*
2. *Distributed water is the volume of water supply from water supply establishment.*

<https://tapinkab.bps.go.id>

ULASAN**DESCRIPTION**

Jumlah unit usaha di sektor industri di Kabupaten Tapin tahun 2020 mengalami peningkatan sebesar 0,96 persen menjadi 7.123 unit usaha dibanding tahun 2019 yang sebanyak 6.409 unit usaha. Pada tahun 2020 kelompok industri di Kabupaten Tapin didominasi oleh Industri Kimia, Argo dan Hasil Hutan (IKAHH) yaitu sebanyak 6.225 unit usaha (87,39 persen).

Jumlah tenaga kerja yang terserap di Sektor Industri mencapai 13.911 pekerja di tahun 2020 sedikit mengalami peningkatan dibanding tahun 2019 sebanyak 13.772 pekerja.

Nilai investasi yang tersalur ke Sektor Industri mencapai 44.480,14 milyar rupiah di tahun 2019 atau meningkat sebesar 16 persen dibanding tahun sebelumnya.

Sedangkan nilai produksi Sektor Industri di 2020 mencapai 181,06 milyar atau meningkat 1,09 persen dibanding nilai produksi tahun 2019.

Jumlah produksi listrik PT PLN tahun 2020 di kabupaten Tapin sebesar 88.457.013 dengan jumlah pelanggan sebanyak 58.858.

Jumlah pelanggan Perusahaan Daerah Air Minum (PDAM) di Kabupaten Tapin Tahun 2020 sebanyak 18.930 sementara jumlah air yang terjual sebanyak 4.195.876 M³.

The number of business units in the industrial sector in Tapin Regency in 2020 increased by 0,96 percent to 6.439 units compared to 2019 which was 6.409 business units. In 2020, industrial groups in Tapin Regency are dominated by Chemical Industry, Argo and Forest Products (IKAHH) of 6.225 units (87,39 percent).

The number of workers absorbed in the Industrial Sector reached 13.911 workers in 2020 slightly increased compared to the year 2019 of 13.772 workers.

The value of investments channeled to the Industrial Sector reached 44.480,14 billion rupiahs in 2019 or increased by 16 percent compared to the previous year.

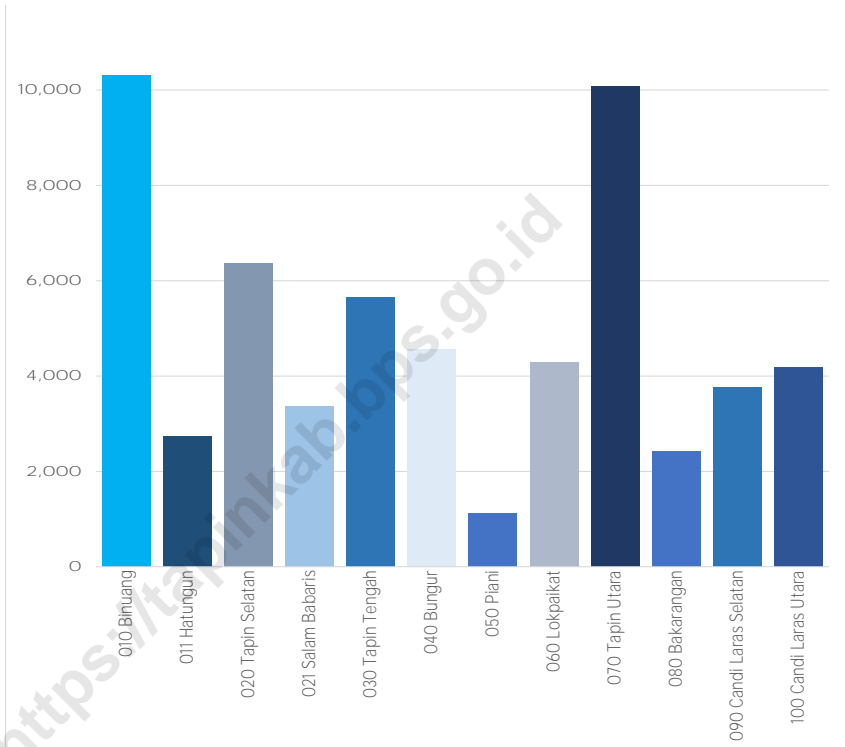
While the production value of Industrial Sector in 2020 reached 181,06 billion or an increase of 1,09 percent compared to the production value in 2019.

The total electricity production of PT PLN in 2020 in Tapin district is 88.457.013 with 58,858 customers.

Number of customers of Water Supply Regional Enterprise of Tapin Regency in 2020 is 18.930 while total water sold is 4.195.876M³.

Gambar 6.1
Figures

Jumlah Pelanggan Listrik Menurut Kecamatan di Kabupaten Tapin, 2020
Number of Electricity Costumers by Sub District di Kabupaten Tapin, 2020



Sumber/Source: PT PLN (Persero) Ranting Rantau/State Electricity Enterprise of Rantau

6.1 PERTAMBANGAN DAN ENERGI MINING AND ENERGY

Tabel 6.1.1 **Produksi dan Distribusi Listrik PT.PLN (Persero) pada Cabang/Ranting PLN Menurut Kecamatan di Kabupaten Tapin, 2020**
Table 6.1.1 **Production and Distribution of PLN (persero) at PLN Branch by Sub District in Tapin Regency, 2020**

Bulan Month	Produksi Listrik Electricity Production (KWh)	Listrik Terjual Electricity Sold (KWh)	Susut/ Hilang Shrinkage/Lost (KWh)
(1)	(2)	(3)	(4)
01, Januari	7 272 721, 49	7 022 032, 00	313 727, 49
02, Pebruari	6 989 056, 75	6 673 634, 00	381 919, 75
03, Maret	7 209 992, 86	6 944 066, 00	321 788, 86
04, April	7 443 995, 59	7 274 265, 00	229 132, 59
05, Mei	7 840 791, 40	7 550 063, 00	362 795, 40
06, Juni	7 373 701, 06	7 206 152, 00	230 055, 06
07, Juli	7 329 989, 82	6 988 419, 00	379 951, 82
08, Agustus	7 539 653, 00	7 194 429, 00	381 308, 00
09, Sepetember	7 061 209, 97	6 870 898, 00	225 190, 97
10, Oktober	7 535 949, 04	7 050 948, 00	517 457, 04
11, Nopember	7 329 475, 53	7 130 977, 00	228 520, 53
12, Desember	7 530 477, 46	7 332 303, 00	231 112, 46
Jumlah/Total	88 457 013, 95	85 238 186, 00	3 802 959, 95

Sumber/Source: PT PLN (Persero) Ranting Rantau/State Electricity Enterprise of Rantau

Tabel
Table 6.1.2**Jumlah Pelanggan Listrik Menurut Kecamatan di Kabupaten Tapin, 2017-2020**
Number of Electricity Costumers by Sub District di Kabupaten Tapin, 2017-2020

<i>Kecamatan Sub District</i>	2017	2018	2019	2020
(1)	(2)	(3)	(4)	(5)
010 Binuang	...	9 543	9 801	10 304
011 Hatungun	...	2 488	2 535	2 732
020 Tapin Selatan	3 340	5 937	6 136	6 357
021 Salam Babaris	2 940	3 203	3 275	3 358
030 Tapin Tengah	4 890	5 230	5 434	5 660
040 Bungur	3 841	4 164	4 398	4 567
050 Piani	2 040	991	1 070	1 115
060 Lokpaikat	3 496	3 889	4 097	4 299
070 Tapin Utara	7 053	9 382	9 769	10 083
080 Bakarangan	2 707	2 280	2 379	2 428
090 Candi Laras Selatan	3 175	3 527	3 686	3 776
100 Candi Laras Utara	3 941	3 850	3 962	4 179
TAPIN	37 423	54 484	56 542	58 858

Sumber/Source: PT PLN (Persero) Ranting Rantau/State Electricity Enterprise of Rantau

Tabel
Table 6.1.3

Banyaknya Pelanggan Listrik, Daya Terpasang dan Kwh yang Terjual Menurut Jenis Tarif di Kabupaten Tapin, 2020
Number of Customer Electricity, Power Connected and Out Sold Kwh by Kind of Tariff di Kabupaten Tapin, 2020

Pelanggan Customer	Jumlah Pelanggan	KWH terjual Out Sold
(1)	(2)	(3)
S1	0	0
S2	1 400	1 943 580
S3	1	897 300
R1	24 527	33 389 693
R1M	15 291	19 707 425
R2	283	1 287 366
R3	28	807 476
B1	1 121	2 152 713
B2	175	4 752 480
B3	2	5 114 059
I1	21	65 756
I2	10	2 432 245
I3	7	8 295 500
I4	0	0
P1	340	2521844
P2	0	0
P3	159	1 785 270
L	7	85 479
Jumlah/Total	43 372	85 238 186

Sumber/Source: PT PLN (Persero) Ranting Rantau/State Electricity Enterprise of Rantau

Tabel
Table 6.1.4**Banyaknya Desa/Kelurahan Yang Menerima Jasa Listrik PLN di Kabupaten Tapin, 2020**
Number of Customer Number of Village Receiving Electricity in Tapin Regency, 2020

<i>Kecamatan Sub District</i>	<i>Desa/ Kelurahan Village</i>	<i>Desa/ Kelurahan Berlistrik</i>	<i>Desa/Kelurahan belum Berlistrik</i>
(1)	(2)	(3)	(4)
010. Benuang	11	11	-
011. Hatungun	8	8	-
020. Tapin Selatan	11	11	-
021. Salam Babaris	6	6	-
030. Tapin Tengah	17	17	-
040. Bungur	12	12	-
050. Piani	8	8	-
060. Lokpaikat	9	9	-
070. Tapin Utara	16	16	-
080. Bakarangan	12	12	-
090. Candi Laras Selatan	12	12	-
100. Candi Laras Utara	13	13	-
Jumlah/Total	135	135	-

Sumber/Source: PT PLN (Persero) Ranting Rantau/State Electricity Enterprise of Rantau

Tabel 6.1.5 Jumlah Pelanggan Air yang Disalurkan Menurut Kecamatan di Kabupaten Tapin, 2020
Number of Costumers and Distributed Water by Sub District in Tapin Regency, 2020

<i>Kecamatan Sub District</i>	<i>Pelanggan Number of Costumers</i>	<i>Air Disalurkan Distributed Water (m3)</i>	<i>Nilai Value (Rp)</i>
(1)	(2)	(3)	(4)
010 Binuang	2 249	537 490	2 334 761 950
011 Hatungun	496	116010	488 028 050
020 Tapin Selatan	888	136 698	614 911 450
021 Salam Babaris	777	109 732	487 356 000
030 Tapin Tengah	1 757	257 904	1 101 475 800
040 Bungur	-	-	-
050 Piani	560	61 915	288 785 250
060 Lokpaikat	518	93 621	407 876 250
070 Tapin Utara	9 985	2 616 944	11 618 691 850
080 Bakarangan	873	179 160	765 250 250
090 Candi Laras Selatan	756	80 273	366 854 150
100 Candi Laras Utara	71	6 129	31 082 150
TAPIN	18 930	4 195 876	18 496 073 150

Sumber/Source: PDAM Kabupaten Tapin/ Water Supply Regional Enterprise of Tapin Regenc

Tabel
Table 6.1.6**Banyaknya Pelanggan Air Minum Menurut Jenis Pelanggan
di Kabupaten Tapin, 2020**
*Number of Water Supply Consumers by Kind of Customers in
Tapin Regency, 2020*

<i>Kecamatan Sub District</i>	<i>Sosial/ KU/HU</i>	<i>Non Niaga</i>	<i>Niaga Umum</i>	<i>Niaga Khusus</i>	<i>Jumlah</i>
(1)	(2)	(3)	(4)	(5)	(6)
010 Benuang	37	2 159	53	-	2 249
011 Hatungun	22	473	1	-	496
020 Tapin Selatan	34	847	6	1	888
021 Salam Babaris	31	734	12	-	777
030 Tapin Tengah	28	1 728	1	-	1 757
040 Bungur	-	-	-	-	0
050 Piani	10	550	-	-	560
060 Lokpaikat	8	510	-	-	518
070 Tapin Utara	219	8 790	973	3	9 985
080 Bakarangan	50	823	-	-	873
090 Candi Laras Selatan	21	732	3	-	756
100 Candi Laras Utara	10	61	-	-	71
TAPIN	470	17 407	1 049	4	18 930

Sumber/Source: PDAM Kabupaten Tapin/ *Water Supply Regional Enterprise of Tapin Regency*

Tabel
Table 6.1.7**Distribusi Air Minum Menurut Jenis Pelanggan dan Kecamatan di Kabupaten Tapin, 2020**
Distribution of Water Supply by Customers and Sub District in Tapin Regency, 2020

<i>Kecamatan Sub District</i>	<i>Sosial/ KU/HU</i>	<i>Non Niaga</i>	<i>Niaga Umum</i>	<i>Niaga Khusus</i>	<i>Jumlah</i>
(1)	(2)	(3)	(4)	(5)	(6)
010 Binauang	12 835	511 913	12 742	-	537 490
011 Hatungun	8 187	107 816	7	-	116 010
020 Tapin Selatan	9 951	123 095	1 329	2 323	136 698
021 Salam Babaris	5 539	103 811	382	-	109 732
030 Tapin Tengah	4 040	253 820	44	-	257 904
040 Bungur	-	-	-	-	-
050 Piani	1 355	60 560	-	-	61 915
060 Lokpaikat	881	92 740	-	-	93 621
070 Tapin Utara	85 915	2 185 181	335 087	10 761	2 616 944
080 Bakarangan	12 419	166 741	-	-	179 160
090 Candi Laras Selatan	2 910	77 181	182	-	80 273
100 Candi Laras Utara	505	5 624	-	-	6 129
TAPIN	144 537	3 688 482	349 773	13 084	4 195 876

Sumber/Source: PDAM Kabupaten Tapin/ *Water Supply Regional Enterprise of Tapin Regency*

Tabel
Table 6.1.8**Banyaknya Pelanggan, Produksi, dan penggunaan Air Minum Menurut Bulan di Kabupaten Tapin, 2020**
Number of Consumers, Production, and Use of Water Supply by Month in Tapin Regency, 2020

Kecamatan Sub District	Langganan Consumers	Produksi Production (m3)	Terjual Sold
(1)	(2)	(3)	(4)
01. Januari	17 414	480 495	352 651
02. Pebruari	17 426	429 454	320 925
03. Maret	17 485	431 443	338 568
04. April	17 500	457 620	362 693
05. Mei	17 515	411 849	294 743
06. Juni	17 580	550 595	421 316
07. Juli	17 609	459 070	348 753
08. Agustus	17 581	447 804	330 373
09. Sepetember	17 658	463 341	350 211
10. Oktober	17 830	461 610	344 310
11. Nopember	18 324	489 601	379 007
12. Desember	18 930	435 006	352 326
TAPIN	18 930	5 517 888	4 195 876

Sumber/Source: PDAM Kabupaten Tapin/ Water Supply Regional Enterprise of Tapin Regency

Tabel 6.1.9 Banyaknya Langgan Air Minum dan yang Terjual Menurut Jenis Pelanggan di Kabupaten Tapin, 2020
Number of Water Supply Consumers and Out Sold by Kind of Customers in Tapin Regency, 2020

<i>Jenis Pelanggan Kind of Customers</i>	<i>Pelanggan Customers</i>	<i>Yang Terjual Out Sold</i>
(1)	(2)	(3)
1. Sosial (K1)	470	144 537
2. Non Niaga (k2)	17 407	3 688 482
3. Niaga Umum (K3)	1 049	349 773
4. Niaga Khusus (K4)	4	13 084
5. Lain-lain/Mobil Tangki Air	-	-
Jumlah/Total	18 930	4 195 876

Sumber/Source: PDAM Kabupaten Tapin/ Water Supply Regional Enterprise of Tapin Regency

Tabel
Table 6.1.10**Banyaknya Desa yang Sudah dan Belum Memperoleh Aliran Air Bersih dari PDAM di Kabupaten Tapin, 2020**
Number of Villages Already and Not Yet Gained Water Supply from PDAM in Tapin Regency, 2020

Kecamatan Sub District	Desa yang sudah Teraliri Village have got water Supply	Desa yang belum Teraliri Village have not get water Supply
(1)	(2)	(3)
010 Benuang	5	6
011 Hatungun	4	4
020 Tapin Selatan	11	-
021 Salam Babaris	3	3
030 Tapin Tengah	14	1
040 Bungur	6	6
050 Piani	3	5
060 Lokpaikat	3	6
070 Tapin Utara	16	-
080 Bakarangan	10	2
090 Candi Laras Selatan	9	3
100 Candi Laras Utara	2	11
Jumlah/Total	86	47

Sumber/Source: PDAM Kabupaten Tapin/ Water Supply Regional Enterprise of Tapin Regency

6.2 INDUSTRI INDUSTRY

Tabel 6.2.1 **Perkembangan Jumlah Unit Usaha Di Sektor Industri dan Laju Pertumbuhan Menurut Kelompok di Kabupaten Tapin, 2019-2020**
Trend of Establishment Number and Growth by Industrial Group in Tapin Regency, 2019-2020

<i>Kelompok Industri Industrial Group</i>	<i>Unit Usaha Establishment</i>		<i>Laju Pertumbuhan Growth (%)</i>
	<i>2019</i>	<i>2020</i>	
<i>(1)</i>	<i>(2)</i>	<i>(3)</i>	<i>(4)</i>
1. Industri Kimia, Argo dan Hasil Hutan (IKAHH)	6 174	6 225	0.83
2. Industri Logam, Elektronika dan Aneka (ILMEA)	881	898	1.93
Jumlah/Total	7 055	7 123	0.96

Sumber/Source: Dinas Perindustrian dan Koperasi Kabupaten Tapin/ *Industry and Cooperative Service of Tapin Regency*

Tabel
Table 6.2.2

Perkembangan Penyerapan Tenaga Kerja Di sektor Industri dan Laju Pertumbuhan Menurut Kelompok Industri di Kabupaten Tapin, 2019-2020
Trend of Industrial Employment and Growth by Industry Group in Tapin Regency, 2019-2020

Kelompok Industri <i>Industrial Group</i>	Tenaga Kerja <i>Employment</i>		Laju Pertumbuhan <i>Growth (%)</i>
	2019	2020	
(1)	(2)	(3)	(4)
1. Industri Kimia, Argo dan Hasil Hutan (IKAHH)	12 254	12 330	0.62
2. Industri Logam, Elektronika dan Aneka (ILMEA)	1 518	1 581	4.15
Jumlah/Total	13 772	13 911	1.01

Sumber/Source: Dinas Perindustrian dan Koperasi Kabupaten Tapin/ *Industry and Cooperative Service of Tapin Regency*

Tabel
Table 6.2.3**Perkembangan Nilai Investasi Serta Laju Pertumbuhannya Menurut Kelompok Industri di Kabupaten Tapin, 2019-2020****Trend of Investment and Growth by Industrial Group in Tapin Regency, 2019-2020**

Kelompok Industri <i>Industrial Group</i>	Investasi <i>Investment Value</i> (Rp 000)		Laju Pertumbuhan <i>Growth</i> (%)
	2019	2020	
(1)	(2)	(3)	(4)
1. Industri Kimia, Argo dan Hasil Hutan (IKAHH)	34 366 568	34 398 973	0.09
2. Industri Logam, Elektronika dan Aneka (ILMEA)	10 042 669	10 081 169	0.38
Jumlah/Total	44 409 237	44 480 142	0.16

Sumber/Source: Dinas Perindustrian dan Koperasi Kabupaten Tapin/ *Industry and Cooperative Service of Tapin Regency*

Tabel
Table 6.2.4

Perkembangan Nilai Produksi Serta Laju Pertumbuhannya Menurut Kelompok Industri di Kabupaten Tapin, 2019-2020
Trend of Production Value and Growth by Industrial Group in Tapin Regency, 2019-2020

Kelompok Industri <i>Industrial Group</i>	Nilai Produksi <i>Productin Value</i> (Rp.000)		Laju Pertumbuhan <i>Growth</i> (%)
	2019	2020	
(1)	(2)	(3)	(4)
1. Industri Kimia, Argo dan Hasil Hutan (IKAHH)	135 445 411	136 100 916	0.48
2. Industri Logam, Elektronika dan Aneka (ILMEA)	43 665 662	44 961 662	2.97
Jumlah/Total	179 111 073	181 062 578	1.09

Catatan/Note: Perubahan data tahun 2018 akibat sinkronisasi data di Dinas Perindustrian

Sumber/Source: Dinas Perindustrian dan Koperasi Kabupaten Tapin/ *Industry and Cooperative Service of Tapin Regency*

Tabel
Table 6.2.5**Perkembangan Nilai Bahan Baku Serta Laju Pertumbuhan Menurut Kelompok Industri di Kabupaten Tapin, 2019-2020**
Trend of Raw Material Value in Industry Sector and Growth by Industrial Group in Tapin Regency, 2019-2020

Kelompok Industri <i>Industrial Group</i>	Nilai Bahan Baku <i>Material Value</i>		Laju Pertumbuhan <i>Growth (%)</i>
	2019	2020	
(1)	(2)	(3)	(4)
1. Industri Kimia, Argo dan Hasil Hutan (IKAHH)	85 418 195	85 551 258	0.16
2. Industri Logam, Elektronika dan Aneka (ILMEA)	13 704 324	13 731 224	0.20
Jumlah/Total	99 122 519	99 282 482	0.16

Sumber/Source: Dinas Perindustrian dan Koperasi Kabupaten Tapin/ *Industry and Cooperative Service of Tapin Regency*

Tabel
Table 6.2.6

**Perkembangan Kapasitas Produksi Serta Laju
Pertumbuhan di Kabupaten Tapin, 2014-2020**
*Trend of Production Capacity and Growth in Tapin Regency,
2014-2020*

Tahun Year	Kapasitas Produksi Production Capacity	Laju Pertumbuhan Growth (%)
(1)	(2)	(3)
2014	2 469 027	
2015	2 482 652	0,55
2016	2 507 478	1,00
2017	2 578 164	2,82
2018	2 620 670	1,65
2019	15 356 035	485.96
2020	18 464 140	20.24

Sumber/Source: Dinas Perindustrian dan Koperasi Kabupaten Tapin/ *Industry and Cooperative Service of Tapin Regency*

Tabel
Table 6.2.7

Jumlah Muatan Usaha Sentra Industri Mikro dan Kecil di Kabupaten Tapin, 2020
Number of Business Capacity of Small and Medium Industry Center in Tapin Regency, 2020

Kecamatan	Nama Sentra IMK	Produk Utama	Jumlah Muatan Usaha
(1)	(2)	(3)	
Candi Laras Selatan			
Desa Baringin A	Ind. Anyaman dari purun	Tas,tikar,topi dll	
Desa Marampiau Hilir			1
Desa Marampiau Hulu			4
Desa Pebaungan Hilir			3
Desa Pebaungan Hulu			13
Desa Pebaungan Pantai			
Desa Sungai Rutas Hilir			
Desa Sungai Rutas Hulu			
Desa Baulin	Ind. Anyaman dari rotan	Tas,kipas,tempat buah,tempat sampah,keranjang dll	
Desa Baringin A			
Desa Baringin B			
Desa Candi Laras			4
Desa Margasari Hulu			
Desa Baringin A	Ind. Anyaman dari jangang	Kopiah,topi dll	8
Desa Baringin B			
Desa Margasari Hulu			

Sumber/Source: Dinas Perindustrian dan Koperasi Kabupaten Tapin/ *Industry and Cooperative Service of Tapin Regency*

WISNUS & WISMAN

WISATAWAN NUSANTARA

827.012

menurun sebanyak **1,03** juta orang dibandingkan tahun sebelumnya

WISATAWAN MANGANEGARA

4

menurun sebanyak **782** orang dibandingkan tahun sebelumnya

Sumber : Dinas Pariwisata Kabupaten Tapin

JUMLAH HOTEL



BINUANG

Jumlah Hotel ada sebanyak **2** dengan jumlah kamar sebanyak **17** kamar.



LOKPAIKAT

Jumlah Hotel ada sebanyak **1** dengan jumlah kamar sebanyak **16** kamar.



TAPIN UTARA

Jumlah Hotel ada sebanyak **10** dengan jumlah kamar sebanyak **106** kamar.

Sumber : Badan Pusat Statistik Kabupaten Tapin

PENJELASAN TEKNIS

1. Wisatawan mancanegara (wisman) ialah setiap pengunjung yang mengunjungi suatu negara di luar tempat tinggalnya, didorong oleh satu atau beberapa keperluan tanpa bermaksud memperoleh penghasilan di tempat yang dikunjungi dan lamanya kunjungan tersebut tidak lebih dari satu tahun (12 bulan). Definisi ini mencakup 2 (dua) kategori wisatawan mancanegara, yaitu :
 - a. Wisatawan (turis) ialah setiap pengunjung seperti definisi di atas yang tinggal paling sedikit 24 jam, akan tetapi tidak lebih dari 1 (satu) tahun di tempat yang dikunjungi, dengan maksud antara lain: berlibur, rekreasi, olah raga, bisnis, menghadiri pertemuan, studi, dan kunjungan dengan alasan kesehatan.
 - b. Excursionist ialah setiap pengunjung seperti definisi di atas yang tinggal kurang dari 24 jam di tempat yang dikunjungi (termasuk "Cruise passengers"). Cruise Passengers ialah setiap pengunjung yang tiba di suatu negara di mana mereka tidak menginap di akomodasi yang tersedia di negara tersebut, misalnya dengan kapal laut.
2. Rata-rata lama tinggal adalah rata-rata waktu tinggal wisatawan mancanegara di Indonesia untuk

TECHNICAL NOTES

1. *An International Visitor is any person visiting a country other than his usual place of residence for any reason other than for earning income in the country visited, and the length of stay is no more than one year (12 months). This definition covers two categories of foreign visitors, namely:*
 - a. *"Tourist" is any visitor staying for at least 24 hours, but no more than one year, in the country visited, with the intention of visiting, and for any of these purposes: Pleasure, recreation and sports, Business, visiting friends and relatives, missions, attending meetings, conferences, visit for health reasons and study.*
 - b. *"Excursionist" is any visitor staying less than 24 hours in the country visited inCandi Laras Utarading, "Cruise Passengers", i.e. visitors arriving in a country without staying in any accommodation available in the visited country.*
2. *Average length of stay is the average stay duration of foreign visitor in Indonesia for one trip.*
3. *The business of providing accommodation is a business that provides specialty services that can be equipped with other tourism services. It inCandi Laras Utarades hotel, villa, cottage, camping, caravan stop, and other*

- satu kali kunjungan.
3. Usaha penyediaan akomodasi adalah usaha yang menyediakan pelayanan penginapan yang dapat dilengkapi dengan pelayanan pariwisata lainnya. Usaha penyediaan akomodasi dapat berupa hotel, vila, pondok wisata, bumi perkemahan, persinggahan karavan, dan akomodasi lainnya yang digunakan untuk tujuan pariwisata.
 4. Hotel adalah penyediaan akomodasi secara harian berupa kamar-kamar di dalam satu bangunan yang dapat dilengkapi dengan jasa pelayanan makan dan minum, kegiatan hiburan dan atau fasilitas lainnya. Hotel terdiri dari hotel berbintang dan hotel non- bintang.
 5. Hotel bintang adalah usaha penyediaan jasa pelayanan penginapan, makan minum serta jasa lainnya bagi umum dengan menggunakan sebagian atau seluruh bangunan. Usaha ini dikelola secara komersial serta memenuhi ketentuan persyaratan sebagai hotel bintang (termasuk berlian) yang ditetapkan dalam surat keputusan instansi yang membinanya. Misalnya hotel bintang lima, hotel bintang empat dan seterusnya.
 6. Tingkat penghunian kamar hotel *accommodation that are used for tourism purposes.*
 4. *Hotel is a daily supply of accommodation rooms within a building which can be equipped with eating and drinking services, entertainment activities and/or other facilities. Hotel consists of a classified hotel and a non-classified hotel.*
 5. *A star hotel is the business of providing an accommodation, eating and drinking as well as other services for the public by using a building or a part of a building. It is managed commercially and meets specified requirements as a star hotel (in Candi Laras Utarading diamonds) set forth in the decree of fostering agency. For example, five star hotel, four star hotel, and so on.*
 6. *Room occupancy rate is the number of room-nights occupied divided by the number of room-nights available, multiplied by 100 percent.*
 7. *Average length of stay is the number of bed-nights used (guest night) divided by the number of guests coming to spend the night at the accommodation.*

adalah persentase banyaknya malam kamar yang dihuni terhadap banyaknya malam kamar yang tersedia.

7. Rata-rata lamanya tamu menginap adalah banyaknya malam tempat tidur yang terpakai (malam tamu) dengan banyaknya tamu yang menginap di hotel atau akomodasi lainnya.

<https://tapinkab.bps.go.id>

ULASAN

Jumlah fasilitas akomodasi hotel/losmen yang tersedia di Kabupaten Tapin sampai dengan 2020 ada sebanyak 13 hotel/losmen dengan jumlah kamar sebanyak 139 buah. Lokasinya sebagian besar berada di Kecamatan Tapin Utara.

Restoran/Rumah Makan yang tercatat di Instansi Pemerintah Daerah sebanyak 74 buah yang sebagian besar berada di Kecamatan Tapin Utara sebanyak 60 buah.

Kabupaten Tapin dikenal dengan wisata religiusnya yang menjadi daya Tarik. Banyak situs dan makam tokoh agama di Kabupaten Tapin dan tersebar di 6 Kecamatan (Tapin Selatan, Tapin Utara, Bakarangan, CLS, CLU dan Lokpaikat) yakni sekitar 28 buah

DESCRIPTION

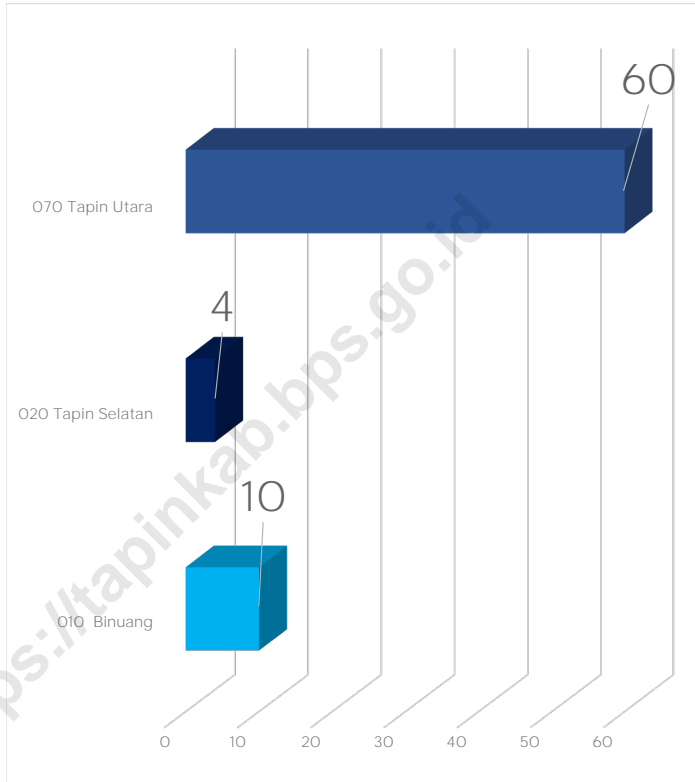
Number of accommodation facilities hotel/inn available in Tapin Regency until 2019 were 13 hotels/Inns with number of rooms were 139 rooms. The hotels were mostly located in Tapin Utara Sub-District.

Restaurants listed in Local Government Agencies are 74 unit that are mostly located in Tapin Utara Sub-District which are 60 units.

Tapin Regency is known for its religious tourism which is an attraction to public. There are many sites and graves of religious leaders in Tapin Regency and are spread in 6 Districts (Tapin Selatan, Tapin Utara, Bakarangan, CLS, CLU and Lokpaikat) which are around 28 units.

Gambar
Figures 7.1

**Jumlah Rumah Makan/Restoran Menurut Kecamatan in
Kabupaten Tapin, 2020**
*Number of Restaurants By Sub District in Tapin Regency,
2020*



Sumber/Source: Dinas Kebudayaan dan Pariwisata Kabupaten Tapin/ Cultural and Tourism Service of Tapin Regency

Tabel
Table 7.1**Jumlah Wisatawan Mancanegara dan Domestik di Kabupaten Tapin, 2012 - 2020**
Number of International and Domestic Visitors in Tapin Regency, 2012-2020

Tahun Year	Wisatawan Visitors		Jumlah Total
	Mancanegara International	Domestik Domestic	
(1)	(2)	(3)	(4)
2012	113	343 434	343 567
2013	121	362 442	362 563
2014	127	362 352	362 479
2015	136	428 526	428 662
2016	150	464 425	464 575
2017	167	883 277	883 444
2018	170	1 535 961	1 536 131
2019	786	1 863 604	1 864 390
2020	4	827 012	827 016

Sumber/Source: Dinas Kebudayaan dan Pariwisata Kabupaten Tapin/ *Cultural and Tourism Service of Tapin Regency*

Tabel
Table 7.2**Tingkat Kunjungan Wisatawan Nusantara pada Objek
Wisata di Kabupaten Tapin, 2020**
*Number of Domestic Visitors on Tourist Attraction in Tapin
Regency, 2020*

Bulan Month	Datu Nuraya	Datu Sanggul	Datu Suban	Datu Muning	Datu Qabul	Makam Syech Salman Al-Farisi
(1)	(2)	(3)	(4)	(5)	(6)	(7)
01 Januari/ January	17 525	30 196	22 000	532	2 476	0
02 Februari/ February	20 060	40 932	26 720	400	5 742	0
03 Maret/ March	31 101	17 301	33 700	800	3 902	0
04 April/ April	0	0	0	0	34	40
05 Mei/ May	0	0	0	0	42	85
06 Juni/ June	0	594	0	105	88	80
07 Juli/ July	6 010	17 761	1 510	235	0	225
08 Agustus/ August	12 025	15 418	6 050	535	274	225
09 September/ September	6 510	13 205	1 610	0	1 041	0
10 Oktober/ October	11 060	14 355	8 020	0	1 225	0
11 Nopember/ November	13 540	16 333	9 510	700	6 140	0
12 Desember/ December	14 510	21 642	9 010	550	4 937	0
Jumlah/Total	132 341	187 737	118 130	3 857	25 901	655

Lanjutan Tabel/Continued Table 7.2

<i>Bulan Month</i>	Situs Candi Laras	Makam H. Muhammad (Datu Batalas)	Makam KH Abdul Karim	Gua Batu Hapu	Gua Baramban	Taman Basimban	Danau Hatiwin
(1)	(8)	(9)	(10)	(11)	(12)	(13)	(14)
01 Januari/ January	8 500	365	52	342	0	0	0
02 Pebruari/ February	28 440	0	32	321	0	0	0
03 Maret/ March	4 700	0	17	332	0	0	0
04 April/ April	3 950	87	8	285	0	0	0
05 Mei/ May	4 950	106	5	311	0	0	0
06 Juni/ June	6 300	71	11	344	0	0	0
07 Juli/ July	0	125	12	417	0	0	0
08 Agustus/ August	0	95	10	358	0	0	0
09 September/ September	0	0	200	326	0	0	0
10 Oktober/ October	0	80	0	0	0	0	0
11 Nopember/ November	0	50	15	326	0	0	0
12 Desember/ December	0	35	19	325	0	0	0
Jumlah/Total	56 840	1 014	381	3 687	0	0	0

Lanjutan Tabel/*Continued Table 7.2*

<i>Bulan Month</i>	Masjid Al Mukar ramah	Rumah Adat Banjar	Makam Pahlawan Tasan Panyi	Makam Datu Syarifah Aminah	Makam Nursitiwana	Makam H Muhammad Sa'ad
(1)	(15)	(16)	(17)	(18)	(19)	(20)
01 Januari/ <i>January</i>	60	0	32	25	25	125
02 Pebruari/ <i>February</i>	72	0	37	23	15	145
03 Maret/ <i>March</i>	61	0	0	27	27	60
04 April/ <i>April</i>	10	0	0	25	0	25
05 Mei/ <i>May</i>	24	0	0	26	0	25
06 Juni/ <i>June</i>	15	0	0	18	0	10
07 Juli/ <i>July</i>	8	0	0	10	15	41
08 Agustus/ <i>August</i>	20	0	0	25	10	100
09 September/ <i>September</i>	0	0	0	17	0	45
10 Oktober/ <i>October</i>	0	0	0	0	0	60
11 Nopember/ <i>November</i>	0	0	0	11	0	75
12 Desember/ <i>December</i>	0	0	0	20	23	40
Jumlah/Total	270	0	69	227	115	751

Lanjutan Tabel/Continued Table 7.2

Bulan <i>Month</i>	Datu Dulung	Makam Guru Minim	Makam Pambalah Batung	Datu Ganum	Mesjid Baiturrahman PK Hilir	Datu Aling	Datu Tambal
(1)	(21)	(22)	(23)	(24)	(25)	(26)	(27)
01 Januari/ <i>January</i>	170	150	35	3 092	1 227	0	0
02 Pebruari/ <i>February</i>	135	400	37	1 674	1 345	0	0
03 Maret/ <i>March</i>	110	350	38	2 077	1 165	0	0
04 April/ <i>April</i>	0	0	10	0	1 225	67	10
05 Mei/ <i>May</i>	0	0	0	0	1 225	57	15
06 Juni/ <i>June</i>	0	0	0	0	1 225	1033	3
07 Juli/ <i>July</i>	70	0	0	179	1 225	253	0
08 Agustus/ <i>August</i>	95	0	0	424	1 225	305	0
09 September/ <i>September</i>	125	25	0	350	1 225	365	0
10 Oktober/ <i>October</i>	0	100	0	884	1 090	0	0
11 Nopember/ <i>November</i>	135	17	0	1179	900	414	9
12 Desember/ <i>December</i>	80	30	23	1100	1 100	373	11
Jumlah/Total	920	1072	143	10 959	14 177	2 867	48

Lanjutan Tabel/Continued Table 7.2

Bulan <i>Month</i>	Makam Assyarif Syekh Muhdhar	Mesjid Annor	Mesjid Al Istiqomah	Mesjid Asyura	Mesjid Baiturrahmah Margasari	RTH Rantau Baru
(1)	(28)	(29)	(30)	(31)	(32)	(33)
01 Januari/ <i>January</i>	146	2 300	5 535	8 525	8 360	1 500
02 Pebruari/ <i>February</i>	210	2 530	6 290	9 080	10 780	1 200
03 Maret/ <i>March</i>	310	4 925	3 060	10 220	14 150	0
04 April/ <i>April</i>	102	1 400	2 350	3 650	8 500	0
05 Mei/ <i>May</i>	80	1 175	2 133	3 950	9 660	0
06 Juni/ <i>June</i>	40	1 025	2 960	3 950	6 950	1 300
07 Juli/ <i>July</i>	144	6 500	18 200	6 100	9 050	1 200
08 Agustus/ <i>August</i>	182	7 950	19 070	6 250	9 030	1 500
09 September/ <i>September</i>	194	0	19 250	4 970	8 510	1 400
10 Oktober/ <i>October</i>	220	750	150	0	655	950
11 Nopember/ <i>November</i>	234	800	75	10	655	900
12 Desember/ <i>December</i>	254	900	20	7	425	0
Jumlah/Total	2 116	30 255	79 093	56 712	86 725	9 950

Sumber/Source: Dinas Kebudayaan dan Pariwisata Kabupaten Tapin/ *Cultural and Tourism Service of Tapin Regency*

Tabel
Table 7.3**Tingkat Kunjungan Wisatawan Mancanegara pada Objek Wisata di Kabupaten Tapin, 2020**
Number of International Visitors on Tourist Attraction in Tapin Regency, 2020

Bulan Month	Datu Nuraya	Datu Sanggul	Datu Suban	Datu Muning	Datu Qabul	Makam Syech Salman Al-Farisi
(1)	(2)	(3)	(4)	(5)	(6)	(7)
01 Januari/ January	-	-	-	-	-	-
02 Pebruari/ February	-	-	-	-	-	-
03 Maret/ March	-	-	-	-	-	-
04 April/ April	-	-	-	-	-	-
05 Mei/ May	-	-	-	-	-	-
06 Juni/ June	-	-	-	-	-	-
07 Juli/ July	-	-	-	-	-	-
08 Agustus/ August	-	-	-	-	-	-
09 September/ September	-	-	-	-	-	-
10 Oktober/ October	-	-	-	-	-	-
11 Nopember/ November	-	-	-	-	-	-
12 Desember/ December	-	-	-	-	-	-
Jumlah/Total	-	-	-	-	-	-

Lanjutan Tabel/*Continued Table 7.3*

Bulan <i>Month</i>	Situs Candi Laras	Makam H. Muhammad (Datu Batalas)	Makam KH Abdul Karim	Gua Batu Hapu	Gua Baramban	Taman Basimban	Danau Hatiwin
(1)	(8)	(9)	(10)	(11)	(12)	(13)	(14)
01 Januari/ <i>January</i>	-	-	-	-	-	-	-
02 Pebruari/ <i>February</i>	-	-	-	-	-	-	-
03 Maret/ <i>March</i>	-	-	-	-	-	-	-
04 April/ <i>April</i>	-	-	-	-	-	-	-
05 Mei/ <i>May</i>	-	-	-	-	-	-	-
06 Juni/ <i>June</i>	-	-	-	-	-	-	-
07 Juli/ <i>July</i>	-	-	-	-	-	-	-
08 Agustus/ <i>August</i>	-	-	-	-	-	-	-
09 September/ <i>September</i>	-	-	-	-	-	-	-
10 Oktober/ <i>October</i>	-	-	-	-	-	-	-
11 Nopember/ <i>November</i>	-	-	-	-	-	-	-
12 Desember/ <i>December</i>	-	-	-	-	-	-	-
Jumlah/Total	-	-	-	-	-	-	-

Lanjutan Tabel/*Continued Table 7.3*

Bulan Month	Masjid Al Mukar ramah	Rumah Adat Banjar	Makam Pahlawan Tasan Panyi	Makam Datu Syarifah Aminah	Makam Nursitiwana	Makam H Muhammad Sa'ad
(1)	(15)	(16)	(17)	(18)	(19)	(20)
01 Januari/ January	-	-	-	-	-	-
02 Pebruari/ February	-	-	-	-	-	-
03 Maret/ March	-	-	-	-	-	-
04 April/ April	-	-	-	-	-	-
05 Mei/ May	-	-	-	-	-	-
06 Juni/ June	-	-	-	-	-	-
07 Juli/ July	-	-	-	-	-	-
08 Agustus/ August	-	-	-	-	-	-
09 September/ September	-	-	-	-	-	-
10 Oktober/ October	-	-	-	-	-	-
11 Nopember/ November	-	-	-	-	-	-
12 Desember/ December	-	-	-	-	-	-
Jumlah/Total	-	-	-	-	-	-

Lanjutan Tabel/*Continued Table 7.3*

Bulan <i>Month</i>	Datu Dulung	Makam Guru Minim	Makam Pambalah Batung	Datu Ganum	Mesjid Baiturrahman PK Hilir	Datu Aling	Datu Tambal
(1)	(21)	(22)	(23)	(24)	(25)	(26)	(27)
01 Januari/ <i>January</i>	-	-	-	-	-	-	-
02 Pebruari/ <i>February</i>	-	-	-	-	-	-	-
03 Maret/ <i>March</i>	-	-	-	-	-	-	-
04 April/ <i>April</i>	-	-	-	-	1	-	-
05 Mei/ <i>May</i>	-	-	-	-	1	-	-
06 Juni/ <i>June</i>	-	-	-	-	1	-	-
07 Juli/ <i>July</i>	-	-	-	-	-	-	-
08 Agustus/ <i>August</i>	-	-	-	-	1	-	-
09 September/ <i>September</i>	-	-	-	-	-	-	-
10 Oktober/ <i>October</i>	-	-	-	-	-	-	-
11 Nopember/ <i>November</i>	-	-	-	-	-	-	-
12 Desember/ <i>December</i>	-	-	-	-	-	-	-
Jumlah/Total	-	-	-	-	4	-	-

Lanjutan Tabel/Continued Table 7.3

Bulan Month	Makam Assyarif Syekh Muhdhar	Mesjid Annor	Mesjid Al Istiqomah	Mesjid Asyura	Mesjid Baiturrahmah Margasari	RTH Rantau Baru
(1)	(28)	(29)	(30)	(31)	(32)	(33)
01 Januari/ January	-	-	-	-	-	-
02 Pebruari/ February	-	-	-	-	-	-
03 Maret/ March	-	-	-	-	-	-
04 April/ April	-	-	-	-	-	-
05 Mei/ May	-	-	-	-	-	-
06 Juni/ June	-	-	-	-	-	-
07 Juli/ July	-	-	-	-	-	-
08 Agustus/ August	-	-	-	-	-	-
09 September/ September	-	-	-	-	-	-
10 Oktober/ October	-	-	-	-	-	-
11 Nopember/ November	-	-	-	-	-	-
12 Desember/ December	-	-	-	-	-	-
Jumlah/Total	-	-	-	-	-	-

Sumber/Source: Dinas Kebudayaan dan Pariwisata Kabupaten Tapin/ Cultural and Tourism Service of Tapin Regency

Tabel
Table 7.4

Daerah Tujuan Wisata di Kabupaten Tapin, 2020
Tourism Destination Zone in Tapin Regency, 2020

Jenis & Nama Objek Wisata	Lokasi Obyek Wisata	DTW	Ket
(1)	(2)	(3)	(4)
Wisata Alam			
01. Goa Batu Hapu	Kec. Hatungun	Gua	Tertata
02. Bukit Buluan	Kec. Binuang	Pegunungan	Tertata
03. Danau dan Air Terjun Hatiwin	Kec Tapin Selatan	Danau dan Air Terjun	Tertata
04. Danau Kambang Habang	Kec Salam Babaris	Danau	Tertata
05. Air Terjun Hangui	Kec Bungur	Air Terjun	Tertata
06. Gunung dan Goa Lampinit	Kec Bungur	Gunung dan Gua	Tertata
07. Gunung Talikur	Kec Bungur	Pegunungan	Tertata
08. Air Terjun Lanjung Bapayung	Kec Piani	Air Terjun	Tertata
09. Air Terjun Sungai Lucuk	Kec Piani	Air Terjun	Tertata
10. Bukit Manggindang	Kec Piani	Pegunungan	Tertata
11. Gua Berambam	Kec Piani	Gua	Tertata
12. Air Terjun Begandah	Kec Piani	Air Terjun	Tertata
13. Puncak Piani	Kec Piani	Pegunungan	Tertata
14. Gunung Barong	Kec Piani	Pegunungan	Tertata
15. Hutan Penelitian	Kec Piani	Hutan	Tertata
16. Gunung dan Danau Kanjaran	Kec Piani	Pegunungan dan Danau	Tertata
17. Gunung Bulanang	Kec Bungur	Pegunungan	Tertata
18. Air Terjun Giping	Kec Piani	Air Terjun	Tertata

Lanjutan Tabel/Continued Table 7.4

<i>Jenis & Nama Objek Wisata</i>	<i>Lokasi Obyek Wisata</i>	<i>Jarak dari Ibukota Kabupaten (KM)</i>	<i>Ket</i>
(1)	(2)	(3)	(4)
Wisata Kota & Agro			
01. Taman Basimban Rantau	Kec. Tapin Utara	1	Tertata
02. Kolam Renang Galuh Diang Bulan	Kec. Tapin Utara	1	Tertata
03. RTH Rantau Baru	Kec. Tapin Utara	1	Tertata
04. Taman Hutan Kota	Kec. Tapin Utara	1	Tertata
05. RTH Pasar Rantau	Kec. Tapin Utara	1	Tertata
06. Taman 17 Mei	Kec. Tapin Utara		
07. Taman Pemandangan	Kec. Tapin Utara		
Wisata Budaya Daerah			
01. Situs Candi Laras	Kec. CLS	20	Tertata
02. Balai Adat Harakit	Kec. Piani	19	Tertata
03. Baayun Anak / Maulid	Kec. Tapin Utara	7	Tertata
04. Balai Adat Mancabung	Kec. Piani	18	Belum Tertata
05. Rumah Adat Banjar Bubungan Tinggi	Kec. Tapin Selatan	15	Tertata
Wisata Sungai			
01.Sungai Tapin (Bamboo Rafting)	Kec. Piani	17	Tertata
02.Sungai Lok Buah	Kec. CLS	19	Tertata
03.Sungai Margasari	Kec. CLU	35	Belum Tertata

Lanjutan Tabel/Continued Table 7.4

<i>Jenis & Nama Objek Wisata</i>	<i>Lokasi Obyek Wisata</i>	<i>Jarak dari Ibukota Kabupaten (KM)</i>	<i>Ket</i>
(1)	(2)	(3)	(4)
Wisata Religius / Ziarah			
01. Makam Datu Sanggul	Kec. Tapin Selatan	15	Tertata
02. Makam Datu Gadung	Kec. Bakarangan	8,5	Tertata
03. Makam Datu Suban	Kec. Tapin Selatan	17	Tertata
04. Makam Datu Nuraya	Kec. Tapin Selatan	17	Tertata
05. Makam Datu Muning	Kec. Candi Laras Selatan	26	Tertata
06. Makam Datu Kabul	Kec. Candi Laras Selatan	38	Tertata
07. Makam Wali M. Noor	Kec. Bakarangan	7	Tertata
08. Makam Panglima Dulung	Kec. Tapin Selatan	12	Tertata
09. Makam Syech H. Muhammad	Kec. Bakarangan	7	Tertata
10. Masjid Al Mukarramah	Kec. Tapin Utara	2	Tertata

Lanjutan Tabel/Continued Table 7.4

<i>Jenis & Nama Objek Wisata</i>	<i>Lokasi Obyek Wisata</i>	<i>Jarak dari Ibukota Kabupaten (KM)</i>	<i>Ket</i>
(1)	(2)	(3)	(4)
Wisata Religius / Ziarah			
11. Guru Minin	Kec Lokpaikat	8	Tertata
12. Candi Laras	Kec. Candi Laras Selatan		
13. Makam Norsitiwana	Kec. Candi Laras Selatan	17	Tertata
14. Makam Pahlawan (Pambalah Batung)	Kec. Candi Laras Selatan	22	Tertata
15. Makam KH Abdul Karim	Kec. Tapin Utara	2	Tertata
16. Makam H Muhammad	Kec. Candi Laras Utara	20	Tertata
17. Makam H Muhammad Sa'ad	Kec. Tapin Utara	1	Tertata
18. Makam Tasan Panyi	Kec. Tapin Utara	1	Tertata
19. Masjid An-Nur	Kec. Bakarangan	7	Tertata
20. Masjid Al-Istiqomah	Kec. Bakarangan	7	Tertata

Lanjutan Tabel/*Continued Table 7.4*

<i>Jenis & Nama Objek Wisata</i>	<i>Lokasi Obyek Wisata</i>	<i>Jarak dari Ibukota Kabupaten (KM)</i>	<i>Ket</i>
(1)	(2)	(3)	(4)
Wisata Religius / Ziarah			
21. Masjid Asyura	Kec Tapin Tengah	5	Tertata
22. Masjid Baiturrahman	Kec. Candi Laras Selatan	35	Tertata
23. Masjid Datu Syarifah Aminah	Kec Binuang	30	Tertata
24. Makam Datu Aling	Kec Tapin Selatan	18	Tertata
25. Makam Datu Ganun	Kec Tapin Selatan	16	Tertata
26. Datu Tambal		33	Tertata
27. Assyarif Syekh Muhdhar bi Abdurrahman Azmatkhan	Kec. Tapin Utara	1	Tertata
28. Rumah Adat Banjar (Bubungan Tinggi)	Kec Tapin Selatan	20	Tertata

Sumber/*Source*: Dinas Kebudayaan dan Pariwisata Kabupaten Tapin/ *Cultural and Tourism Service of Tapin Regency*

Tabel
Table 7.5

Banyaknya Wisatawan dan Rata-Rata Lama Tinggal Wisatawan Domestik dan Mancanegara di Kabupaten Tapin, 2020
Number of Domestic and Foreign Tourists and Average Length of Stay in Tapin Regency, 2020

Tahun Kunjungan Wisata	Jumlah Pengunjung		Rata-Rata Lama Tinggal (Hari)	
	Domestik	Mancanegara	Domestik	Mancanegara
(1)	(2)	(3)	(4)	(5)
2005	60 547	17	18	12
2006	62 650	-	26	18
2007	64 900	9	28	20
2008	64 900	15	39	39
2009	65 600	15	45	40
2010	183 211	11	30	25
2011	188 668	-	35	-
2012	382 955	113	5	3
2013	362 563	121	5	3
2014	362 479	127	-	-
2015	428 662	136	-	-
2016	464 425	150	-	-
2017	883 277	167	0,5	0,5
2018	1 535 961	170	-	-
2019	1 864 390	786	-	-
2020	827 012	4	-	-

Sumber/Source: Dinas Kebudayaan dan Pariwisata Kabupaten Tapin/ Cultural and Tourism Service of Tapin Regency

Tabel
Table 7.6**Jumlah Rumah Makan/Restoran Menurut Kecamatan,
2017-2020**
Number of Restaurants By Sub District, 2017-2020

Kecamatan Subdistrict	2017	2018	2019	2020
(1)	(2)	(3)	(4)	(5)
010 Binuang	8	15	9	10
011 Hatungun	-	-	-	-
020 Tapin Selatan	4	5	4	4
021 Salam Babaris	-	-	-	-
030 Tapin Tengah	-	-	-	-
040 Bungur	1	1	-	-
050 Piani	-	-	-	-
060 Lokpaikat	-	-	-	-
070 Tapin Utara	15	8	13	60
080 Bakarangan	-	-	-	-
090 Candi Laras Selatan	-	2	-	-
100 Candi Laras Utara	-	-	-	-
Tapin	28	32	26	74

Sumber/Source: Dinas Kebudayaan dan Pariwisata Kabupaten Tapin/ *Cultural and Tourism Service of Tapin Regency*

Tabel
Table 7.7**Jumlah Akomodasi Hotel/Losmen Menurut Kecamatan di Kabupaten Tapin, 2019 dan 2020**
Number of Hotel Accomodations by Sub-District in Tapin Regency, 2019 and 2020

Kecamatan Sub-District	Hotel/Losmen Hotels		Kamar Rooms		Tempat Tidur Beds	
	2019	2020	2019	2020	2019	2020
(1)	(2)	(3)	(4)	(5)	(6)	(7)
010. Benuang	2	2	17	17	20	19
011. Hatungun	-	-	-	-	-	-
020. Tapin Selatan	-	-	-	-	-	-
021. Salam Babaris	-	-	-	-	-	-
030. Tapin Tengah	-	-	-	-	-	-
040. Bungur	-	-	-	-	-	-
050. Piani	-	-	-	-	-	-
060. Lokpaikat	1	2	16	16	23	23
070. Tapin Utara	10	8	114	106	188	139
080. Bakarangan	-	-	-	-	-	-
090. Candi Laras Selatan	-	-	-	-	-	-
100. Candi Laras Utara	-	-	-	-	-	-
Tapin	13	13	147	139	231	181

Sumber/Source: BPS Kabupaten Tapin/ Statistics of Tapin Regency

Tabel
Table 7.8

**Direktori Hotel dan Losmen, Kafe dan Rumah Makan,
2020**
Directory of Hotel and Inn, Cafe, and Restaurant, 2020

<i>Nama</i>	<i>Alamat</i>	<i>Lokasi</i>
(1)	(2)	(3)
Hotel & Losmen		
01. Hotel Tanpa Nama	Jl. Pembangunan Rantau	Kel. Rantau Kiwa
02. Hotel Wahyu	Jl. Pembangunan No. 6 Rantau	Kel. Rantau Kiwa
03. Hotel Pasupati 1	Jl. Brigjen H. Hasan Basry No. IIA RT 06 / RW01 Rantau	Kec. Tapin Utara
04. Home Nabila	Jl. Bir Ali RT..01, Desa Banua Halat	Kec. Tapin Utara
05. Hotel Sejahtera 1	Jl. Penghulu No 3C Rantau	Kel. Rangda Mal.
06. Hotel Sejahtera 2	Jl. Jend. Sudirman By Pass - Rantau	Kec. Tapin Utara
07. Guest House Mecca	Jl. Brigjen hasan Basri Bitahan Rantau	Kec. Lokpaikat
08. Penginapan Raizsa	Jl. A. Yani	Kec. Binuang
09. Penginapan Mira	Jl. A. Yani	Kec. Binuang
10. Losmen Keraton	Jl. Keraton Pasar Rantau	Kec. Tapin Utara
11. Penginapan Mama-Ibu	J-I. Perintis Raya RT 1 No. 35	Kec. Tapin Utara
12. Hotel Tapin	Jl. Brigjend H. Hasan Basry	Kec. Tapin Utara
13. Guest House HH Syariah	Jl. A. Yani No 03 RT 06 RW 02 Kel. Kupang	Kec. Tapin Utara
14. Mess Family	Jl. Transat Blok L	Kec. Binuang
KAFE		
CAFÉ IDOLA	Jl. Jend. Sudirman RT. 003 RW. 001 Kel. Rangda Malingkung Rantau	Kec. Tapin Utara
CAFE AMOR	Jl. A. Yani Kupang Rantau	Kec. Tapin Utara
CAFÉ GENERATION	Jl. H. Isbat Rantau	Kec. Tapin Utara
CAFÉ YOSRO	Jl. Jend. Sudirman Rantau	Kec. Tapin Utara
CAFE KEDAI N RESTO HOTPIN	Jl. Brigjend H. Hasan Basery Rantau	Kec. Tapin Utara
CAFÉ WARKIN	Jl. Jend. Sudirman Rantau	Kec. Tapin Utara
CAFÉ BY PASS	Jl. Jend. Sudirman RT. 003 RW. 001 Kel. Rangda Malingkung Kec. Tapin Utara	Kec. Tapin Utara
CAFÉ STELLA	Jl. Brigjend H. Hasan Basry RT. 009 RW. 002 Kel. Rantau Kiwa Kec. Tapin Utara	Kec. Tapin Utara
KEDAI TERAS	Jl. Brigjend H. Hasan Basery Rantau	Kec. Tapin Utara
CAFE THREE'FA	Jl. Trantang RT. 016 RW. 001 Rangda Malingkung Kab. Tapin	Kec. Tapin Utara

Lanjutan Tabel/*Continued Table 7.8*

<i>Nama</i>	<i>Alamat</i>	<i>Lokasi</i>
(1)	(2)	(3)
ABUZA STEAK	Jl. Pembangunan Rantau	Kec. Tapin Utara
CAFÉ MUTIARA	Jl. Brigjend H. Hasan Basry RT. 009 RW. 002 Ke. Rantau Kiwa Kec. Tapin Utara	Kec. Tapin Utara
CAFÉ AYARA	Desa Tatakan RT. 008 RW. 004 Kel. Tatakan Kec. Tapin Selatan Kab. Tapin 71181	Kec. Tapin Utara
CAFE JAVA IN	Jl. Trantang RT. 006 RW. 001 Rangda Malingkung Kab. Tapin	Kec. Tapin Utara
RUMAH MAKAN		
RM. RODA BARU MASAKAN PADANG	Jl. A. Yani Benuang	Kec. Benuang
RM. PANDAN WANGI	Jl. A. Yani Benuang	Kec. Benuang
RM. BERUNTUNG	Jl. A. Yani KM. 85 Benuang	Kec. Benuang
RM. HANARI	Jl. A. Yani Benuang	Kec. Benuang
RM. MURAH MERIAH	Jl. A. Yani Benuang	Kec. Benuang
RM. PULAU PINANG INDAH	Jl. A. Yani KM. 92 Benuang	Kec. Benuang
RM. KITA	Jl. A. Yani Pulau Pinang	Kec. Benuang
RM. ASOKA	Jl. Jend. A. Yani KM. 86 Serawi Tengah Kec. Benuang	Kec. Benuang
RM. PADANG GALIH MINANG	Jl. A. Yani lintas Banjarmasin KM 92 Benuang	Kec. Benuang
RM PADANG INDAH CAHAYA	Jl. A. Yani KM 94	Kec. Benuang
RM. W. PINANG PAK HAJI	Jl. A. Yani KM. 103 Tambarangan	Kec. Tapin Selatan
RM. AL - BAROKAH	Jl. A. Yani KM. 103 Tambarangan	Kec. Tapin Selatan
RM. RIZKY	Jl. A. Yani Tambarangan	Kec. Tapin Selatan
RM W. MAYANG	Jl. A. Yani Tambarangan	Kec. Tapin Selatan
RM. AMOY	Jl. Jend Sudirman Rantau	Kec. Tapin Utara
RM. PAWON RESTO 2	Jl. Jend Sudirman Rantau	Kec. Tapin Utara
RM. IBU BAHRI	Jl. Jend Sudirman Rantau	Kec. Tapin Utara
RM. MAMA RIKA	Jl. Jend Sudirman Rantau	Kec. Tapin Utara
RM. KALIJO	Jl. Jend Sudirman Rantau	Kec. Tapin Utara
RM. BUNDRAN DULANG	Jl. A. Yani Rantau	Kec. Tapin Utara
RM. BANARAN	Jl. A. Yani Rantau	Kec. Tapin Utara

Lanjutan Tabel/*Continued Table 7.8*

Nama	Alamat	Lokasi
(1)	(2)	(3)
RM. WONGSOLO	Jl. A. Yani Rantau	Kec. Tapin Utara
RM. MASAKAN PADANG HAFIZ	Jl. Brigjend H. Hasan Basry Rantau	Kec. Tapin Utara
RM. AYAM PENYET SURABAYA	Jl. Brigjend H. Hasan Basry Rantau	Kec. Tapin Utara
RM. PAWON RESTO 2	Jl. MTQ Rantau	Kec. Tapin Utara
RM. IBU SITI	Jl. MTQ Rantau	Kec. Tapin Utara
RM. AYAM GEPREK FAJAR	Jl. Pembangunan Rantau	Kec. Tapin Utara
RM. SIDOMAMPIR	Jl. Brigjend H. Hasan Basry Rantau	Kec. Tapin Utara
RM. MAMA PUTRA	Jl. Jend Sudirman Rantau	Kec. Tapin Utara
WARUNG MAKAN HAJI JANAN	Jl. Kesumajaya Rantau	Kec. Tapin Utara
WARUNG MAKAN HAJI TATAY	Jl. Kesumagiri Kec. Rangda Malingkung Rantau	Kec. Tapin Utara
WARUNG MAKAN HAJI TATAY	Jl. A. Yani Kupang Muhammadiyah Rantau	Kec. Tapin Utara
WARUNG MAKAN LONTONG KUPANG	Jl. A. Yani Kupang Rantau	Kec. Tapin Utara
WARUNG MAKAN BAKSO UNYIL	Jl. Brigjend H. Hasan Basery Rantau	Kec. Tapin Utara
WARUNG MAKAN BAKSO MAS NO	Jl. A. Yani Kupang Rantau	Kec. Tapin Utara
WARUNG MAKAN SATE ACIL ILA	Jl. Brigjend H. Hasan Basery Rantau	Kec. Tapin Utara
WARUNG MAKAN PECEL SAMPING GEDUNG RUHUY RAHAYU	Jl. A. Yani Kupang Rantau	Kec. Tapin Utara
WARUNG MAKAN PONDOK BAMBU	Jl. Perintis Raya Rantau	Kec. Tapin Utara
WARUNG MAKAN SATE AMAT HALANG	Jl. Perintis Raya Rantau	Kec. Tapin Utara
WARUNG MAKAN MIMIN KERATON	Jl. Keraton Rantau	Kec. Tapin Utara
WARUNG MAKAN SOTO BANJAR	Jl. Pelita Rantau	Kec. Tapin Utara
WARUNG MAKAN RUDI	Jl. Brigjend H. Hasan Basery Rantau	Kec. Tapin Utara
WARUNG MAKAN ACIL IMAI	Jl. Pembangunan Rantau	Kec. Tapin Utara
WARUNG MAKAN BAKSO MEWAH	Jl. Penghulu Rantau	Kec. Tapin Utara
WARUNG MAKAN AROMA	Jl. Penghulu Rantau	Kec. Tapin Utara
WARUNG MAKAN SALAK	Jl. Penghulu Rantau	Kec. Tapin Utara
WARUNG MAKAN NASI GORENG MANIS	Jl. H. Isbat Rantau	Kec. Tapin Utara
WARUNG MAKAN KENANGA	Jl. Datu Nuraya Rantau baru Rantau	Kec. Tapin Utara

Lanjutan Tabel/*Continued Table 7.8*

Nama	Alamat	Lokasi
(1)	(2)	(3)
WARUNG MAKAN NASI GORENG MAS NO	Jl. Datu Nuraya Rantau baru Rantau	Kec. Tapin Utara
WARUNG MAKAN BAK MIE MAS BRO	Jl. Jend Sudirman Rantau (Depan Terminal By Pass)	Kec. Tapin Utara
WARUNG MAKAN NASI GORENG GILA	Jl. A. Yani Kupang Rantau (Dekat Lampu Merah)	Kec. Tapin Utara
WARUNG MAKAN SOTO AYAM BAPUKAH	Jl. Brigjend H. Hasan Basery Rantau	Kec. Tapin Utara
WARUNG MAKAN LATIFIA	Jl. Brigjend H. Hasan Basery Rantau (Seberang PLN)	Kec. Tapin Utara
WARUNG MAKAN OJO LALI	Jl. Brigjend H. Hasan Basery Rantau	Kec. Tapin Utara
WARUNG MAKAN MAMA ADAM	Jl. Brigjend H. Hasan Basery Rantau	Kec. Tapin Utara
WARUNG MAKAN PASUNDAN	Jl. Brigjend H. Hasan Basery Rantau (Depan SMAN 1)	Kec. Tapin Utara
WARUNG MAKAN LESEHAN BU MAR'IE	Jl. SPG Rantau	Kec. Tapin Utara
WARUNG MAKAN BAKMI TEBET	Jl. SPG Rantau	Kec. Tapin Utara
WARUNG MAKAN MAMA TRI	Jl. SPG Rantau (Depan Rutan Rantau)	Kec. Tapin Utara
WARUNG MAKAN NASI GORENG IDOLA	Jl. A. Yani Kupang Rantau	Kec. Tapin Utara

Sumber/*Source*: Dinas Pariwisata Kabupaten Tapin/ *Tourism Service of Tapin Regency*

Tabel
Table 7.9**Direktori Agen Perjalanan di Kabupaten Tapin, 2020**
Travel Agent Directory in Tapin Regency, 2020

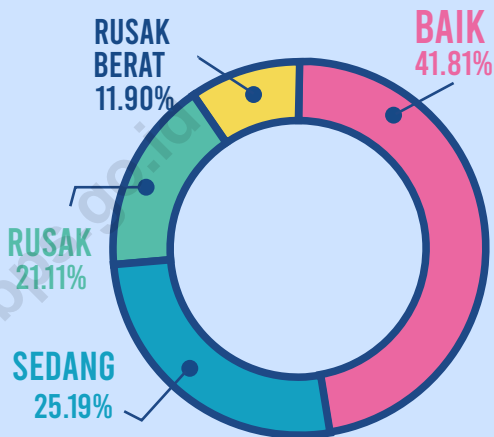
<i>Nama</i>	<i>Alamat</i>	<i>Nama Pengelola</i>	<i>Jenis Usaha</i>
(1)	(2)	(3)	(4)
Travel Agent			
PT. Horizon Borneo Andalas	Jl. A. Yani Kupang Rantau	Hamdan Ismail	Perjalanan wisata & Tiket
Ferry Travel	Jl. Hasan Basri Rantau	Ferry Makki	Perjalanan wisata & Tiket
Ditha Travel	Jl. A. Yani Kupang	Wahyudin	Perjalanan wisata & Tiket
Bunga Travel	Jl. Brigjend H. Hasan Basery	Siti Patimah	Perjalanan wisata & Tiket
Fast Travel	Jl. A. Yani KM. 85 Taksian Baru Binuang	Hj. Masriah	Tiket
Afandi Travel	Jl. Komplek Haur Kuning Permai RT. 010 RW. 000 Kel. Rangda Malingkung	Akhmad Sayuti	Tiket

Sumber/Source: Dinas Pariwisata Kabupaten Tapin/ *Tourism Service of Tapin Regency*

KONDISI JALAN

Panjang Jalan

Panjang jalan di Kabupaten Tapin adalah **617,15 km**, dengan rincian sudah diaspal sepanjang **493,34 km**, kerikil **93,34 km**, tanah **29.2 km**, dan lainnya sepanjang **41.5 km**



Sumber : Dinas Pekerjaan Umum dan Penataan Ruang Kab Tapin


BANYAK KENDARAAN TERDAFTAR

RODA 4



Jumlah kendaraan roda 4 yang daftar ulang ada sebanyak **8.297**, sedangkan yang baru ada sebanyak **439**.

RODA 2



Jumlah kendaraan roda 2 yang daftar ulang ada sebanyak **40.392**, sedangkan yang baru ada sebanyak **3.930**.

Sumber : UPPD SAMSAT Rantau

PENJELASAN TEKNIS

1. Kendaraan bermotor adalah setiap kendaraan yang digerakkan oleh peralatan teknik yang ada pada kendaraan tersebut, biasanya digunakan untuk angkutan orang atau barang di atas jalan raya selain kendaraan yang berjalan di atas rel. Kendaraan bermotor yang dicatat adalah semua jenis kendaraan kecuali kendaraan bermotor TNI/Polri dan Korps Diplomatik.
2. Mobil penumpang adalah setiap kendaraan bermotor yang dilengkapi dengan tempat duduk untuk sebanyak-banyaknya delapan orang, tidak termasuk tempat duduk untuk pengemudi, baik dilengkapi atau tidak dilengkapi bagasi.
3. Mobil bis adalah setiap kendaraan bermotor yang dilengkapi dengan tempat duduk untuk lebih dari delapan orang, tidak termasuk tempat duduk untuk pengemudi, baik dilengkapi atau tidak dilengkapi bagasi.
4. Mobil truk adalah setiap kendaraan bermotor yang digunakan untuk angkutan barang, selain mobil penumpang, mobil bis dan kendaraan bermotor roda dua.
5. Kereta api adalah kendaraan

TECHNICAL NOTES

1. *Motor vehicles are any kind of vehicles motorized by machine set up in those vehicles, they are usually used for transporting peoples or goods on roads except vehicles moving along a railway line. The data cover all kinds of motor vehicles except those belong to Indonesia Army Force Indonesian State Police and Diplomatic Corps.*
2. *Passenger cars are any motor vehicles with no more than eight seats, exCandi Laras Utarading seat for driver, it can be with or without hoot.*
3. *Buses are large passenger cars having seats for more than eight passengers, exCandi Laras Utarading seat for driver, it can be with or without hoot.*
4. *Trucks are any motor vehicles used to transport goods exCandi Laras Utarading passenger cars, buses, and motorcycles.*
5. *Train is a coach or a number of coaches joined together, moving along a railway line. It can be passenger train or freight train.*
6. *Passenger kilometer is total kilometers of all departing passenger. This measurement is the sum of distance between the place of origin and the place of*

- dengan tenaga gerak (listrik, diesel atau tenaga uap) yang berjalan sendiri maupun dirangkaikan dengan kendaraan lain, yang akan atau sedang bergerak di atas rel, terdiri dari kereta penumpang dan kereta barang.
6. Kilometer penumpang adalah jumlah kilometer dari semua penumpang yang berangkat. Besaran ini merupakan penjumlahan jarak asal tujuan masing-masing penumpang.
 7. Rata-rata jarak perjalanan per penumpang adalah rata-rata yang ditempuh oleh setiap penumpang, atau jumlah kilometer penumpang dibagi dengan jumlah penumpang berangkat.
 8. Kilometer ton adalah jumlah kilometer semua ton yang diangkut. Besaran ini merupakan hasil penjumlahan jarak asal tujuan masing-masing barang dalam ton.
 9. Rata-rata jarak angkut barang adalah rata-rata jarak yang ditempuh oleh setiap ton barang atau jumlah kilometer ton dibagi dengan ton dimuat.
 10. Kunjungan kapal adalah kapal yang datang di pelabuhan baik untuk berlabuh di perairan maupun bersandar di dermaga.
- destination taken by all passengers.*
7. *Mean distance of journey per passenger is mean distance taken by each passenger or total of passenger-kilometer divided by the number of departing passengers.*
 8. *Ton-kilometer is total kilometer of all cargoes carried. This is the sum of distance from area of origin to area of destination for each ton of cargoes.*
 9. *Mean distance of cargoes loaded is mean distance of each ton of cargoes loaded or total ton-kilometer divided by total ton of cargoes loaded.*
 10. *Ship call is a ship arriving at a port either for mooring or berthing.*
 11. *Gross Ton (GT) is total volume of all room in a ship (m³), excluding the volume of tunnel, the axle of propellers, the anchor, and the chain locker.*
 12. *Aircraft Operator Certificate (AOC) is clearance of compliance to the standards and procedures in aircraft operations by the commercial air transport companies.*
 13. *Operating Certificate (OC) is clearance of compliance to the standards and procedures in aircraft operations for non commercial air transport activities.*

11. Gross Ton (GT) adalah volume ruangan kapal dalam m³, kecuali terowongan, lubang poros baling-baling, tempat jangkar, dan alas ganda.
12. Sertifikat Operator Pesawat Udara adalah tanda bukti terpenuhinya standar dan prosedur dalam pengoperasian pesawat udara oleh perusahaan angkutan udara niaga.
13. Sertifikat Pengoperasian Pesawat Udara adalah tanda bukti terpenuhinya standar dan prosedur dalam pengoperasian pesawat udara untuk kegiatan angkutan udara bukan niaga.
14. Kantor Pos adalah tempat pemberi pelayanan komunikasi tertulis dan atau surat elektronik, layanan paket, layanan logistik, layanan transaksi keuangan, dan layanan keagenan pos untuk kepentingan umum. Rumah pos berfungsi sama seperti kantor pos dan kantor pos pembantu, bedanya rumah pos biasanya terletak di daerah terpencil.
15. Telekomunikasi adalah setiap pemancaran, pengiriman dan atau penerimaan dari setiap informasi dalam bentuk tanda-tanda, isyarat, tulisan, gambar, suara dan bunyi melalui sistem kawat, optik, radio atau sistem
 14. *Post Office is a service provider facility of written communication and or electronic mail, parcel service, logistics services, financial transaction services, and postal services to the public. Postal house has the same function as the post office and subsidiary of post office, the difference is that postal house is usually located in remote areas.*
 15. *Telecommunication in Candi Laras Utarades every transmitting, delivering and or receiving from every information of marking, signal, article, picture, sound and voice through strand of wire system, optic, radio or other electromagnetic system.*
 16. *Telecommunication network is peripheral network of telecommunication and its equipment used in the means of telecommunication.*
 17. *Fixed line telephone based on Susenas called home phone is a telecommunication network using fixed line telephone device which is generally regulated by technical standards, using a phone number, also known as the Public Switched Telephone Network (PSTN). It is generally used for home phone and Internet networks, has the ability to deliver a strong and clear signal with a relatively low cost.*

- elektromagnetik lainnya.
16. Jaringan telekomunikasi adalah rangkaian perangkat telekomunikasi dan kelengkapannya yang digunakan dalam bertelekomunikasi.
 17. Telepon tetap kabel dalam Susenas disebut telepon rumah adalah jaringan telekomunikasi menggunakan perangkat telepon tetap dengan kabel yang secara umum diatur oleh standar-standar teknis dengan menggunakan suatu nomor telepon, dikenal pula sebagai Public Switched Telephone Network (PSTN). Pada umumnya dimanfaatkan untuk telepon rumah dan jaringan internet, memiliki kemampuan menghantarkan sinyal dengan kuat dan jelas dengan biaya yang relatif lebih murah.
 18. Telepon bergerak seluler adalah perangkat telekomunikasi elektronik yang mempunyai kemampuan dasar yang sama dengan telepon tetap kabel, namun dapat dibawa ke mana-mana (portable, mobile) dan tidak perlu disambungkan dengan jaringan telekomunikasi kabel. Selain berfungsi sebagai telepon, telepon selular modern biasanya mendukung layanan tambahan seperti Short Messages Services (SMS), Multimedia Messages Service (MMS), e-mail dan akses
 18. *Cellular mobile phone is an electronic telecommunication device which has the same basic capabilities with fixed cables, but can be taken anywhere (portable, mobile) and does not need to be connected to the wired telecommunications networks. In addition to functioning as a telephone, modern mobile phone typically supports additional services such as Short Messages Services (SMS), Multimedia Messages Service (MMS), e-mail and access to the Internet, business applications and games, as well as photography. Currently, Indonesia has two cellular mobile telephone network system that are GSM (Global System for Mobile Telecommunications) and Code Division Multiple Access (CDMA).*
 19. *The internet is a worldwide public computer network. It provides access to a number of communication services inCandi Laras Utarading the World Wide Web and carries e-mail, news, entertainment and data files.*
 20. *Radio broadcasting inCandi Laras Utarades voicesignals broadcasting through radio broadcasting studios and facilities for the programs transmission related to community, inCandi Laras Utarading collecting and distributing programs via cable or satellite, internet (internet radio*

Internet, aplikasi bisnis dan permainan, serta fotografi. Saat ini, Indonesia mempunyai dua sistem jaringan telepon bergerak seluler yaitu Global System for Mobile Telecommunications (GSM) dan CDMA.

19. Internet adalah sebuah jaringan komputer publik di seluruh dunia. Internet menyediakan akses ke sejumlah layanan komunikasi termasuk World Wide Web dan membawa email, berita, hiburan dan file data.
20. Penyiaran Radio mencakup penyiaran sinyal suara melalui studio penyiaran radio dan fasilitas untuk transmisi program yang berhubungan dengan masyarakat, termasuk mengumpulkan dan menyalurkan program melalui kabel atau satelit, internet (stasiun radio internet), termasuk penyiaran data yang terintegrasi dengan penyiaran radio.
21. Penyiaran dan pemrograman televisi mencakup pembuatan program saluran televisi lengkap dari komponen program yang dibeli (seperti film, dokumenter, dan lain-lain), komponen program yang dihasilkan sendiri (seperti berita lokal, laporan langsung) atau kombinasi keduanya, pemrograman dari saluran video atas dasar

station), inCandi Laras Utarading integrated data broadcasting with radio broadcasting.

21. *Broadcasting and television programming inCandi Laras Utarades the manufacture of a complete television channel program from purchased program components (such as films, documentaries, etc.), own produced program components (such as local news, live reports) or a combination of both, the programming of the video channel on the basis of demand, and data broadcasting integrated with television broadcasting. Complete television program can broadcast their own or through a third party distribution, such as cable companies or satellite television providers. Programming can be general or specific (e.g. limited formats such as news programs, sports, education or programs aimed at young people), can be made freely available to users or can only available on a subscription basis.*
22. *Newspapers, journals, and bulletin/ magazine publishing inCandi Laras Utarade newspapers and newspaper advertisements, journals, bulletin, general and technical magazines, comic, inCandi Laras Utarading radio and television schedule publishing, and so on.*

- permintaan, dan penyiaran data yang diintegrasikan dengan siaran televisi. Program televisi lengkap dapat disiarkan sendiri atau melalui distribusi pihak ketiga, seperti perusahaan kabel atau provider televisi satelit. Pemrograman dapat bersifat umum atau khusus (misalnya format terbatas seperti program berita, olah raga, pendidikan atau program yang ditujukan untuk anak muda), dapat dibuat dengan bebas tersedia untuk pemakai atau dapat hanya tersedia atas dasar langganan.
22. Penerbitan surat kabar, jurnal, dan buletin/Majalah mencakup usaha penerbitan surat kabar dan surat kabar iklan, jurnal, buletin, majalah umum dan teknis, komik termasuk penerbitan jadwal radio dan televisi, dan sebagainya.
 23. Koran atau surat kabar adalah suatu penerbitan yang ringan dan mudah dibuang, biasanya dicetak pada kertas berbiaya rendah yang disebut kertas koran, yang berisi berita-berita terkini dalam berbagai topik. Topiknya bisa berupa even politik, kriminalitas, olahraga, tajuk rencana, dan cuaca. Jenis surat kabar umum biasanya diterbitkan setiap hari, kecuali pada hari-hari libur. Surat kabar sore juga umum di beberapa negara. Selain itu, juga
 23. *Newspaper is a lightweight publication but easily disposed of, usually printed on low-cost paper called newsprint, containing the latest news on various topics. Topics can include political events, crime, sports, editorials, and weather. Common types of newspapers are usually published daily, except on holidays. Afternoon newspapers are also common in some countries. In addition, there is also a weekly newspaper that is usually smaller and less prestigious than the daily newspaper and its contents are usually more entertainment.*
 24. *Tabloid is a smaller term format of newspaper (597 mm × 375 mm) than a standard size daily newspaper. This term is usually associated with the publishing of non-daily regular newspapers (can be weekly, biweekly, etc.), which focus on the things that are “not too serious”, especially the problem of celebrity, sports, crime, etc.*
 25. *Journal is a special magazine that publish an article in a particular field of science.*
 26. *Bulletin is a publication of an organization that raised the development of a particular topic or aspect and issued/published regularly (periodically) in a relatively short time (daily to*

terdapat surat kabar mingguan yang biasanya lebih kecil dan kurang prestisius dibandingkan dengan surat kabar harian dan isinya biasanya lebih bersifat hiburan.

24. Tabloid adalah istilah suatu format surat kabar yang lebih kecil (597 mm×375 mm) dari ukuran standar koran harian. Istilah ini biasanya dikaitkan dengan penerbitan surat kabar reguler non harian (bisa mingguan, dwimingguan, dll), yang terfokus pada hal-hal yang lebih "tidak serius", terutama masalah selebritas, olah raga, kriminal, dll.
25. Jurnal adalah majalah yang khusus memuat artikel dalam suatu bidang ilmu tertentu.
26. Buletin adalah publikasi organisasi yang mengangkat perkembangan suatu topik atau aspek tertentu dan diterbitkan/dipublikasikan secara teratur (berkala) dalam waktu yang relatif singkat (harian hingga bulanan). Buletin ditujukan kepada khalayak yang lebih sempit, yang berkaitan dengan bidang tertentu saja. Tulisan dalam buletin umumnya singkat dan padat (mirip berita), menggunakan bahasa yang formal, dan banyak istilah teknis berkaitan dengan bidang tersebut.
- monthly). Bulletin is addressed to a narrower audience, which relates to a particular field. Posts in bulletin are generally short and concise (similar to news), using formal language and a lot of technical terms related to the field.*
27. *Magazine is a periodical publication containing a variety of articles on varied subjects. Regular magazine published weekly, biweekly or monthly. Magazines usually have articles on popular topics which are addressed to the general public and written in a style that is easily understood by many people.*
28. *The circulation is the number of items printed in units of copies.*
29. *Cinema is a show that is shown with the image (film) highlighted so it can move. Cinema also be interpreted as a place to watch the shows using a wide screen movies, where the film images projected onto a screen using a projector.*

27. Majalah adalah penerbitan berkala yang berisi bermacam-macam artikel dalam subyek yang bervariasi. Majalah biasa diterbitkan mingguan, dwimingguan atau bulanan. Majalah biasanya memiliki artikel mengenai topik populer yang ditujukan kepada masyarakat umum dan ditulis dengan gaya bahasa yang mudah dimengerti oleh banyak orang.
28. Oplah adalah jumlah barang yang tercetak dalam satuan eksemplar.
29. Bioskop adalah pertunjukkan yang diperlihatkan dengan gambar (film) yang disorot sehingga dapat bergerak. Bioskop juga diartikan sebagai tempat untuk menonton pertunjukkan film dengan menggunakan layar lebar, dimana gambar film diproyeksikan ke layar menggunakan proyektor.

ULASAN

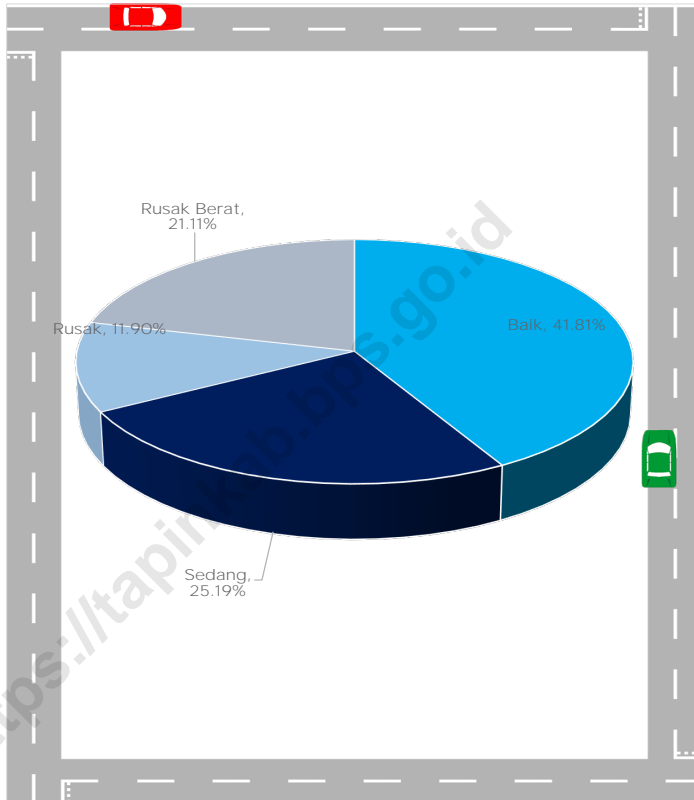
Berdasarkan data Dinas PU Kabupaten Tapin panjang jalan yang ada di Kabupaten Tapin mencapai 617,15 km. Bila dilihat berdasarkan jenis permukaan jalan maka sebagian besar jalan kabupaten yang ada adalah jalan yang di aspal yaitu 452,92 km, kemudian jalan kerikil 77,85 km, jalan tanah 47,42 km sementara jalan cor 38,96 km. Jika di rinci menurut kondisi jalan, jalan di Kabupaten Tapin terdiri dari kondisi Baik 317,3 km, kondisi sedang 91,4 km, kondisi rusak 89,64 km dan kondisi rusak berat 118,81 km. Kecamatan yang memiliki jalan terpanjang adalah Kecamatan Tapin Selatan dengan panjang 97,84 km.

DESCRIPTION

Based on data from Public Works Department Tapin Regency, the existing road length in Tapin Regency reached 617.15 km. Most of the existing road is asphalt, around 452,92 km, then gravel 77,85 km, dirt 47,42 km while non-specified road 38,96 km. According to the road conditions, roads in the Tapin Regency consisted of good road conditions 317,3 km, moderate conditions 91,4 km, damage condition 89,64 km and severely damaged condition 118,81 km. The Sub-district with the longest road is Tapin Selatan Sub-District with length 97,84 km.

Gambar 8.1
Figures

Panjang Jalan Kabupaten Menurut Kondisi Jalan di Kabupaten Tapin, 2020
Length of Regency Roads by Roads Condition in Tapin Regency, 2020



Sumber/Source: Dinas PU Kabupaten Tapin / Public Work Service of Tapin Regency

8.1 TRANSPORTASI TRANSPORTATION

Tabel 8.1.1 **Panjang Jalan Menurut Jenis Permukaan dan Kondisi Jalan di Kabupaten Tapin, 2020**
Length of Roads by Type of Surface and Condition of Roads in Tapin Regency, 2020

Keadaan Jalan <i>Condition of Roads</i>	Status Panjang Jalan (Km)		
	Negara	Propinsi	Kabupaten
(1)	(2)	(3)	(4)
Jenis Permukaan			
a. Diaspal	79,99	10,12	493,34
b. Kerikil	9,00	0,00	53,15
c. Tanah	0,00	7,00	29,2
d. Tidak dirinci	0,00	0,00	41,5
Jumlah	88,99	17,12	617,15
Kondisi Jalan			
a. Baik	68,29	10,89	258,00
b. Sedang	2,00	4,23	155,47
c. Rusak	9,70	2,00	73,42
d. Rusak Berat	9,00	0,00	130,26
Jumlah	88,99	17,12	617,15
Kelas jalan			
a. Kelas I	0,00	0,00	0,00
b. Kelas II	0,00	0,00	0,00
c. Kelas III	0,00	0,00	0,00
d. Kelas III C	88,99	17,12	617,15
e. Kelas IV	0,00	0,00	0,00
f. Kelas V	0,00	0,00	0,00
g. Kls tdk dirinci	0,00	0,00	0,00
Jumlah	88,99	17,12	617,15

Catatan/Note: ¹ Data tidak termasuk panjang jalan tol/*Excluding toll road*

² Berdasarkan Keputusan Menteri Pekerjaan Umum dan Perumahan Rakyat No. 248/KPTS/M/2015/*Based on Public Work and Public Housing Ministerial Decree No. 248/KPTS/M/2015* Sumber/Source: Dinas PU Kabupaten Tapin/ *Public Work Service of Tapin Regency*

Tabel
Table 8.1.2**Panjang Jalan (Km) Kabupaten Menurut Jenis Permukaan dan Kecamatan di Kabupaten Tapin, 2020**
Length of Regency Roads by Type of Surface and Sub District in Tapin Regency, 2020

Kecamatan Subdistrict	Aspal	Kerikil	Tanah	Cor	Jumlah
(1)	(2)	(3)	(4)	(5)	(6)
010 Binuang	61.37	13.16			74.53
011 Hatungun	21.57	2.8			24.37
020 Tapin Selatan	85.34	9.3	3.2		97.84
021 Salam Babaris	11.9	1.3			13.2
030 Tapin Tengah	44.28	9.87	17.07		71.22
040 Bungur	46.5	15.76			62.26
050 Piani	27.25				27.25
060 Lokpaikat	62.33	12.6			74.93
070 Tapin Utara	60.85	5.77	15.95		82.57
080 Bakarangan	22.33	5.79	8.4		36.52
090 Candi Laras Selatan		1.5			1.5
100 Candi Laras Utara	9.2		2.8	38.96	50.96
Tapin	452.92	77.85	47.42	38.96	617.15

Sumber/Source: Dinas PU Kabupaten Tapin/ Public Work Service of Tapin Regency

Tabel
Table 8.1.3**Panjang Jalan Kabupaten Menurut Kelas Jalan dan Kecamatan di Kabupaten Tapin, 2020**
Length of Regency Roads by Roads Classification and Sub District in Tapin Regency, 2020

Kecamatan <i>Subdistrict</i>	Kelas Jalan				
	I	II	III	IIIC	
(1)	(2)	(3)	(4)	(5)	
010 Benuang	-	-	-	-	74.53
011 Hatungun	-	-	-	-	24.37
020 Tapin Selatan	-	-	-	-	97.84
021 Salam Babaris	-	-	-	-	13.2
030 Tapin Tengah	-	-	-	-	71.22
040 Bungur	-	-	-	-	62.26
050 Piani	-	-	-	-	27.25
060 Lokpaikat	-	-	-	-	74.93
070 Tapin Utara	-	-	-	-	82.57
080 Bakarangan	-	-	-	-	36.52
090 Candi Laras Selatan	-	-	-	-	1.5
100 Candi Laras Utara	-	-	-	-	50.96
Tapin	-	-	-	-	617.15

Sumber/Source: Dinas PU Kabupaten Tapin/ *Public Work Service of Tapin Regency*

Tabel 8.1.4 Panjang Jalan (Km) Kabupaten Menurut Kondisi Jalan dan Kecamatan di Kabupaten Tapin, 2020
Table Length of Regency Roads by Roads Condition and Sub District in Tapin Regency, 2020

Kecamatan Subdistrict	Baik	Sedang	Rusak	Rusak Berat	Jumlah
(1)	(2)	(3)	(4)	(5)	(6)
010 Binuang	50.17	7.4	3.8	13.16	74.53
011 Hatungun	17.07	3	1.5	2.8	24.37
020 Tapin Selatan	54.5	22.13	13.61	7.6	97.84
021 Salam Babaris	4.58	2.7	4.62	1.3	13.2
030 Tapin Tengah	32.14	9.96	2.18	26.94	71.22
040 Bungur	32.9	7.2	6.4	15.76	62.26
050 Piani	0	0	27.25	0	27.25
060 Lokpaikat	36.66	6.4	19.27	12.6	74.93
070 Tapin Utara	50.57	6.23	5.61	20.16	82.57
080 Bakarangan	14.51	4.22	3.6	14.19	36.52
090 Candi Laras Selatan	0	0	0	1.5	1.5
100 Candi Laras Utara	24.2	22.16	1.8	2.8	50.96
Tapin	317.3	91.4	89.64	118.81	617.15

Sumber/Source: Dinas PU Kabupaten Tapin/ Public Work Service of Tapin Regency

Tabel 8.1.5 Jumlah Kendaraan yang Teregistrasi di UPPD Rantau Menurut Jenis Kendaraan, 2020
Number of Regulated Vehicle in UPPD Rantau by Type of Vehicle, 2020

Kecamatan Subdistrict	Baik
(1)	(2)
1. Penumpang	5 929
2. Bus	123
3. Barang	2 654
4. Khusus	27
5. Sepeda Motor Roda 2 / Roda 3	44 264
Jumlah	52 997

Sumber/Source: Kantor UPPD Samsat Kabupaten Tapin/ One-Stop Administration Services Office

Tabel 8.1.6 Jumlah Kendaraan yang Teregistrasi di UPPD Rantau Menurut Warna TNKB/Plat, 2020
Number of Regulated Vehicle in UPPD Rantau by License Plate, 2020

Kecamatan Subdistrict	Baik
(1)	(2)
1. Plat Hitam	50 740
2. Plat Merah	1 333
3. Plat Kuning	897
4. Lainnya	27
Jumlah	52 997

Sumber/Source: Kantor UPPD Samsat Kabupaten Tapin/ One-Stop Administration Services Office

Tabel
Table 8.1.7**Jumlah Kendaraan Bermotor yang Dikelola Oleh UPPD/
SAMSAT Kabupaten Tapin, 2020**
*Number of Motor Vehicle Managed by UPPD/SAMSAT in
Tapin Regency, 2020*

<i>Jenis Angkutan</i>	<i>Umum</i>	<i>Tidak Umum</i>	<i>Dinas</i>
(1)	(2)	(3)	(4)
Mobil Barang	867	1 814	20
Mobil Bus	43	80	2
Mobil Penumpang/ Mini Bus	18	5 911	245
Jumlah/Total	928	7 805	267

Sumber/Source: Kantor UPPD Samsat Kabupaten Tapin/ *One-Stop Administration Services Office*

Tabel 8.1.8 Banyaknya Kendaraan yang Terdaftar Setiap Bulan Menurut Jenis Kendaraan di Kabupaten Tapin, 2020
Number of Motor Vehicles Have Been Registered by Month in Tapin Regency, 2020

Bulan Month	Jenis Kendaraan Type of Vehides			
	Sedan	Jeep	Mini Bus	Bus
(1)	(2)	(3)	(4)	(5)
01. Januari/January	12	54	394	8
02. Pebruari/February	6	55	371	7
03. Maret/March	7	69	436	10
04. April/April	4	61	402	10
05. Mei/May	6	9	294	10
06. Juni/June	6	37	428	13
07. Juli/July	9	57	470	12
08. Agustus/August	16	65	453	10
09. September/September	11	69	450	13
10. Oktober/October	8	57	399	12
11. Nopember/November	13	73	482	8
12. Desember/December	17	78	511	10
Jumlah/Total	115	724	5 090	123

Lanjutan Tabel/*Continued Table* 8.1.8

Bulan Month	Jenis Kendaraan Type of Vehicles			
	Pick Up	Truk	Sepeda Motor	Jumlah/Total
(1)	(2)	(3)	(4)	(5)
01. Januari/ <i>January</i>	163	102	3 431	4 164
02. Pebruari/ <i>February</i>	129	56	3 155	3 779
03. Maret/ <i>March</i>	146	81	3 537	4 286
04. April/ <i>April</i>	119	45	3 073	3 714
05. Mei/ <i>May</i>	106	50	2 832	3 347
06. Juni/ <i>June</i>	175	70	3 977	4 706
07. Juli/ <i>July</i>	163	67	4 169	4 947
08. Agustus/ <i>August</i>	147	61	4 217	4 969
09. September/ <i>September</i>	173	54	3 911	4681
10. Oktober/ <i>October</i>	140	54	3 609	4 279
11. Nopember/ <i>November</i>	161	102	4 152	4 991
12. Desember/ <i>December</i>	194	123	4 201	5 134
Jumlah/Total	1 816	865	44 264	52 997

Sumber/*Source*: Kantor UPPD Samsat Kabupaten Tapin/ *One-Stop Administration Services Office*

Tabel
Table 8.1.9

Banyaknya Kendaraan yang Terdaftar Setiap Bulan Menurut Kelompok Kendaraan di Kabupaten Tapin, 2020
Number of Motor Vehicles Have Been Registered by Group and Month in Tapin Regency, 2020

Bulan Month	Daftar Ulang			Baru		
	Roda 2	Roda 3	Roda 4	Roda 2	Roda 3	Roda 4
(1)	(2)	(3)	(4)	(5)	(6)	(7)
01. Januari/January	3 069	1	701	360	1	32
02. Pebruari/February	2 726	1	572	426	2	51
03. Maret/March	3 091	0	698	444	2	51
04. April/April	2 577	0	615	495	1	26
05. Mei/May	2 622	1	499	208	1	16
06. Juni/June	3 673	1	683	302	1	46
07. Juli/July	3 891	0	744	278	0	34
08. Agustus/August	3 818	0	726	398	1	26
09. September/September	3 702		739	206	1	31
10. Oktober/October	3 346	0	634	260	3	40
11. Nopember/November	3 895	4	792	252	1	47
12. Desember/December	3 982	8	894	301	0	39
Jumlah/Total	40 392	18	8 297	3 930	14	439

8.2 KOMUNIKASI COMMUNICATION

Tabel 8.2.1 Nilai Penjualan Benda Pos dan Materai Setiap Kantor Pos/
Table Kantor Pos Pembantu di Kabupaten Tapin, 2020
*Value of Postal Goods and Seals in Post Office in Tapin
Regency, 2020*

Kantor Pos/ Kantor Pos Pembantu	Benda Pos/ <i>Postal Goods</i> (Rupiah)	Materai/ <i>Seals</i> (Rupiah)
(1)	(2)	(3)
01. Rantau	4 035 000	1 326 258 000
02. Binuang	3 780 000	508 482 000
03. Tambarangan	690 000	231 708 000
04. Margasari	34 000	189 987 000
05. Pulau Pinang	7 000	205 680 000
Jumlah/Total		

Sumber/Source: PT. Pos Indonesia (Persero) Kabupaten Tapin/ *Post Indonesia Co. Ltd in Tapin Regency*

Tabel 8.2.2 Banyaknya Pengiriman dan Penerimaan Paket Pos di Kabupaten Tapin, 2020
Number of Parcel Received and Sent in Post Office in Tapin Regency, 2020

Kantor Pos/ Kantor Pos Pembantu	Kirim Sent	Terima Received
(1)	(2)	(3)
01. Rantau	652	-
02. Binuang	738	-
03. Tambarangan	242	-
04. Margasari	680	-
05. Pulau Pinang	24	-
Jumlah/Total		-

Sumber/Source: PT. Pos Indonesia (Persero) Kabupaten Tapin/ Post Indonesia Co. Ltd in Tapin Regency

Tabel
Table 8.2.3**Banyaknya Penerimaan dan Pembayaran Wesel Pos Prima
Setiap Kantor Pos / Kantor Pos Pembantu di Kabupaten
Tapin, 2020**
*Number of Receipt and Payment of Prime Money Orders in
Post Office in Tapin Regency, 2020*

Kantor Pos/ Kantor Pos Pembantu	Penerimaan <i>Received</i>		Pembayaran <i>Payment</i>	
	Bilangan (buah)	Besar Uang <i>Value</i> (Rp)	Bilangan (buah)	Besar Uang <i>Value</i> (Rp)
(1)	(2)	(3)	(4)	(5)
01. Rantau	149	47 265 000	148	22 195 000
02. Binuang	5	7 600 000	51	65 000 000
03. Tambarangan	6	3 400 000	17	6 900 000
04. Margasari	-	-	5	1 900 000
05. Pulau Pinang	-	-	-	-
Jumlah/Total				

Sumber/Source: PT. Pos Indonesia (Persero) Kabupaten Tapin/ *Post Indonesia Co. Ltd in Tapin Regency*

Tabel
Table 8.2.4**Banyaknya Penerimaan dan Pembayaran Wesel Pos Instan
Setiap Kantor Pos / Kantor Pos Pembantu di Kabupaten
Tapin, 2020**
**Number of Receipt and Payment of Instant Money Orders in
Post Office in Tapin Regency, 2020**

Kantor Pos/ Kantor Pos Pembantu	Penerimaan <i>Received</i>		Pembayaran <i>Payment</i>	
	Bilangan (buah)	Besar Uang <i>Value</i> (Rp)	Bilangan (buah)	Besar Uang <i>Value</i> (Rp)
(1)	(2)	(3)	(4)	(5)
01. Rantau	498	602 416 000	436	598 111 000
02. Binuang	876	919 634 000	256	370 883 000
03. Tambarangan	327	448 513 000	207	203 345 000
04. Margasari	44	66 580 000	82	125 025 400
05. Pulau Pinang	58	34 653 000	13	9 200 000
Jumlah/Total				

Sumber/Source: PT. Pos Indonesia (Persero) Kabupaten Tapin/ *Post Indonesia Co. Ltd in Tapin Regency*

Tabel 8.2.5
Table**Banyaknya Penerimaan dan Pembayaran Western Union pada Setiap Kantor Pos / Kantor Pos Pembantu di Kabupaten Tapin, 2020**
Number of Receipt and Payment of Express Money Orders (Western Union) in Post Office in Tapin Regency, 2020

Kantor Pos/ Kantor Pos Pembantu	Penerimaan <i>Received</i>		Pembayaran <i>Payment</i>	
	Bilangan (buah)	Besar Uang <i>Value</i> (Rp)	Bilangan (buah)	Besar Uang <i>Value</i> (Rp)
(1)	(2)	(3)	(4)	(5)
01. Rantau	11	34 564 600	879	4 935 520 900
02. Binuang	16	100 760 000	257	1 670 101 400
03. Tambarangan	4	11 670 300	201	1 202 844 700
04. Margasari	-	-	51	209 184 800
05. Pulau Pinang	-	-	-	-
Jumlah/Total				

Sumber/Source: PT. Pos Indonesia (Persero) Kabupaten Tapin / *Post Indonesia Co. Ltd in Tapin Regency*

Tabel
Table 8.2.6**Banyaknya Penerimaan dan Pembayaran Tabanas pada Setiap Kantor Pos / Kantor Pos Pembantu di Kabupaten Tapin, 2020**
Number of Receipt and Payment of Tabanas in Post Office in Tapin Regency, 2020

Kecamatan Subdistrict	Kantor Pos	Kantor Pos Desa	Rumah Pos		Pos Desa Keliling
			Kecamatan	Transmigrasi	
(1)	(2)	(3)	(4)	(5)	(6)
010 Binaung	2 148	-	-	-	-
011 Hatungun	-	-	-	-	-
020 Tapin Selatan	780	-	-	-	-
021 Salam Babaris	-	-	-	-	-
030 Tapin Tengah	-	-	-	-	-
040 Bungur	-	-	-	-	-
050 Piani	-	-	-	-	-
060 Lokpaikat	-	-	-	-	-
070 Tapin Utara	3 389	-	-	-	-
080 Bakarangan	-	-	-	-	-
090 Candi Laras Selatan	70	-	-	-	-
100 Candi Laras Utara	-	-	-	-	-
Tapin					

Sumber/Source: PT. Pos Indonesia (Persero) Kabupaten Tapin/ Post Indonesia Co. Ltd in Tapin Regency

Tabel
Table 8.2.7

Trend Fasilitas Komunikasi di Kabupaten Tapin, 2019-2020
Trend of Communication Facility in Tapin Regency, 2019-2020

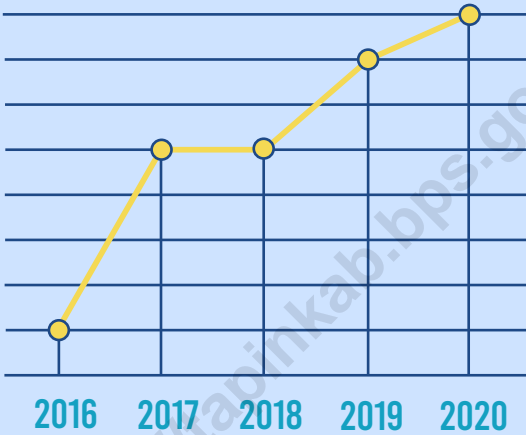
Kantor Pos/ Kantor Pos Pembantu	Tahun					
	2015	2016	2017	2018	2019	2020
(1)	(2)	(3)	(4)	(5)	(6)	(7)
Menara Pemancar PT.Telkom	1	1	1	1	1	1
Kapasitas Sentral Telepon yang dimiliki PT.Telkom (SST)	2 500	2 500	6 000	3 500	0	0
Wartel dan Kiospon	9	0	0	0	0	0
Menara Pemancar Telepon Genggam	32	32	32	32	32	32
Jumlah Pelanggan Indiehome	0	3 657	6 865	14 509	21 380	31 520

Sumber/Source: PT. Pos Indonesia (Persero) Kabupaten Tapin/ Post Indonesia Co. Ltd in Tapin Regency



JUMLAH KOPERASI

AKTIF



TAPIN UTARA

merupakan kecamatan dengan jumlah koperasi aktif terbanyak dengan **50** koperasi.

HATUNGUN

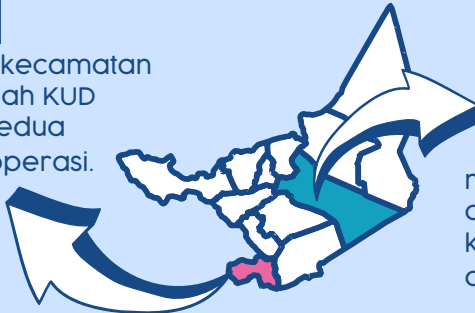
merupakan kecamatan dengan jumlah koperasi aktif tersedikit dengan **1** koperasi.

KUD

KOPERASI UNIT DESA MENURUT KECAMATAN

PIANI

merupakan kecamatan dengan jumlah KUD terbanyak kedua dengan **3** koperasi.



TAPIN TENGAH

merupakan kecamatan dengan jumlah jumlah koperasi aktif tersedikit dengan **8** koperasi.

PENJELASAN TEKNIS

1. Koperasi adalah sebuah organisasi ekonomi yang dimiliki dan dioperasikan oleh orang-seorang demi kepentingan bersama.[1] Koperasi melandaskan kegiatan berdasarkan prinsip gerakan ekonomi rakyat yang berdasarkan asas kekeluargaan.
2. Koperasi unit desa merupakan koperasi diwilayah pedesaan yang bergerak dalam penyediaan kebutuhan masyarakat yang berkaitan dengan kegiatan pertanian. Koperasi unit desa dapat juga dikatakan sebagai wadah organisasi ekonomi yang berwatak sosial dan merupakan wadah bagi pengembangan berbagai kegiatan ekonomi masyarakat pedesaan yang diselenggarakan oleh masyarakat dan untuk masyarakat itu sendiri
3. Koperasi unit desa dapat juga disebut sebagai koperasi serba usaha karena berusaha memenuhi berbagai bidang seperti simpan pinjam, konsumsi, produksi, pemasaran dan jasa.[3] Koperasi unit desa diharapkan dapat menjadi tiang perekonomian serta mampu berperan aktif untuk memperluas perekonomian skala kecil dan usaha keluarga di desa, dengan cara membantu menyalurkan sarana produksi dan memasarkan hasil pertanian.[4] selain itu koperasi unit desa juga diharapkan dapat memberikan

TECHNICAL NOTES

1. *Cooperative is an economic organization that is owned and operated by individuals for the common good. [1] Cooperatives based activities based on the principles of the people's economic movement based on family principles.*
2. *Village unit cooperatives are cooperatives in rural areas which are engaged in providing community needs related to agricultural activities. Village unit cooperatives can also be said to be a forum for economic organizations with a social character and are a forum for the development of various economic activities of rural communities organized by the community and for the community itself*
3. *Village unit cooperatives can also be called multi-business cooperatives because they try to fulfill various fields such as savings and loans, consumption, production, marketing and services. [3] Village unit cooperatives are expected to be the pillars of the economy and be able to play an active role in expanding the small-scale economy and family businesses in the village, by helping to channel production facilities and market agricultural products. [4] besides that village unit cooperatives are also expected to provide technical guidance to farmers who are still*

- bimbingan teknis kepada petani yang masih menggunakan teknologi tradisional yaitu dengan mengadakan penyuluhan dan kursus bagi petani.
4. Sisa hasil usaha (SHU) adalah selisih dari seluruh pemasukan atau penerimaan total dengan biaya-biaya atau biaya total dalam satu tahun buku.
- using traditional technology by holding counseling and courses for farmers.*
4. *Remaining operating results (SHU) is the difference from all total revenue or revenue with total costs or costs in one financial year.*

<https://tapinkab.bps.go.id>

ULASAN

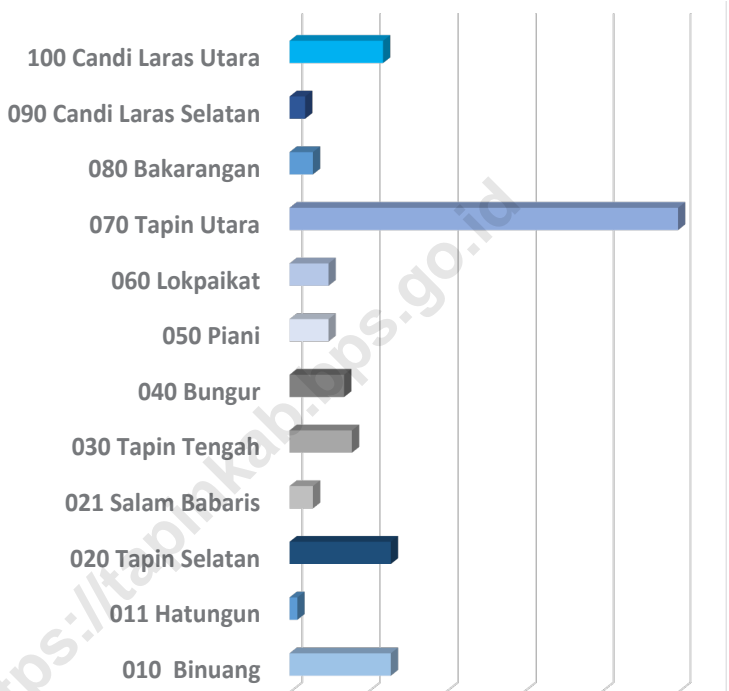
Jumlah Koperasi Unit Desa (KUD) di Kecamatan Tapin pada tahun 2020 sebanyak 26 unit dengan jumlah anggota mencapai 10.066 anggota. Jumlah Koperasi Non KUD lebih banyak dibandingkan KUD yaitu 121 unit namun jumlah anggotanya lebih sedikit dari KUD yaitu 2.470 anggota. Dari 26 unit KUD hanya 3 unit yang mengadakan rapat anggota tahunan pada tahun 2020. Jumlah SHU KUD pada tahun 2020 mencapai 1,26 Miliar rupiah, sedangkan SHU Non KUD mencapai 0,58 Miliar Rupiah.

DESCRIPTION

Number of Village Unit Cooperatives (KUD) in Tapin district in 2020 was 26 units with number of members reached 10.066 members. Number of Non KUD Cooperative were more than KUD by 121 units but the number of members was less than KUD by 2.470 members. Of the 26 units of KUD only 3 units that held annual member meeting in 2020. The number of SHU of KUD in 2020 reached 1,26 billion Rupiahs, while SHU of Non KUD reached 0,58 billion Rupiahs.

Gambar 9.1
Figures

Jumlah Koperasi Unit Desa (KUD) Menurut Kecamatan di Kabupaten Tapin, 2020
Number of Village Unit Cooperative (VUC) by SubDistricts in Tapin Regency, 2020



Sumber/Source: Dinas Perindustrian dan Koperasi Kabupaten Tapin/ Industry and Cooperative Service of Tapin Regency

Tabel
Table 9.1**Jumlah Koperasi Aktif Menurut Kecamatan di Kabupaten Tapin, 2017–2020**
Number of Active Cooperative by Subdistrict in Tapin Regency, 2017–2020

Kecamatan Subdistrict	2017	2018	2019	2020
(1)	(2)	(3)	(4)	(5)
010. Benuang	13	13	13	13
011. Hatungun	1	1	1	1
020. Tapin Selatan	13	13	13	13
021. Salam Babaris	3	3	3	3
030. Tapin Tengah	8	8	8	8
040. Bungur	7	7	7	7
050. Piani	5	5	5	5
060. Lokpaikat	6	6	5	5
070. Tapin Utara	46	46	49	50
080. Bakarangan	3	3	3	3
090. Candi Laras Selatan	2	2	2	2
100. Candi Laras Utara	12	12	12	12
Tapin	119	119	121	122

Sumber/Source: Dinas Perindustrian dan Koperasi Kabupaten Tapin/ *Industry and Cooperative Service of Tapin Regency*

Tabel
Table 9.2**Jumlah Koperasi Menurut Jenis Koperasi dan Kecamatan di Kabupaten Tapin, 2020**
Number of Cooperative by Kind of Cooperative and Subdistrict in Tapin Regency, 2020

Kecamatan Subdistrict	Jenis Koperasi/ Kind of Cooperative					Jumlah Total
	KUD	KPRI	KOPKAR	KOPPAS	Lainnya Other	
(1)	(2)	(3)	(4)	(5)	(6)	(7)
010. Benuang	1	2	1	-	13	17
011. Hatungun	1	-	-	-	1	2
020. Tapin Selatan	2	2	1	-	10	15
021. Salam Babaris	1	-	-	-	3	4
030. Tapin Tengah	8	1	-	-	2	11
040. Bungur	1	-	1	-	5	7
050. Piani	3	-	-	-	2	5
060. Lokpaikat	2	-	1	-	6	9
070. Tapin Utara	2	24	6	1	26	59
080. Bakarangan	1	-	-	-	2	3
090. Candi Laras Selatan	1	-	1	-	-	2
100. Candi Laras Utara	3	-	-	-	11	14
Tapin	26	29	11	1	80	148

Sumber/Source: Dinas Perindustrian dan Koperasi Kabupaten Tapin/ Industry and Cooperative Service of Tapin Regency

Tabel
Table 9.3**Banyaknya Koperasi Primer dan Non KUD Menurut Kecamatan di Kabupaten Tapin, 2020**
Number of Primary Cooperatives and Non Village Unit Cooperatives by Sub District in Tapin Regency, 2020

Kecamatan Sub District	KUD VUC	Anggota Members	Non KUD Non VUC	Anggota Members
(1)	(2)	(3)	(4)	(5)
010. Benuang	1	3 565	16	224
011. Hatungun	1	144	1	22
020. Tapin Selatan	2	398	13	50
021. Salam Babaris	1	1 222	3	248
030. Tapin Tengah	8	1 006	3	245
040. Bungur	1	617	6	190
050. Piani	3	385	2	72
060. Lokpaikat	2	862	6	1 215
070. Tapin Utara	2	799	57	4 789
080. Bakarangan	1	207	2	70
090. Candi Laras Selatan	1	438	1	23
100. Candi Laras Utara	3	423	11	322
Jumlah/Total	26	10 066	121	7 470

Sumber/Source: Dinas Perindustrian dan Koperasi Kabupaten Tapin/ Industry and Cooperative Service of Tapin Regency

Tabel
Table 9.4**Banyaknya KUD dan Non KUD yang Melaksanakan Rapat Anggota Tahunan di Kabupaten Tapin, 2020**
Number of VUC and Non VUC that Hold Annual Member Meeting in Tapin Regency, 2020

Kecamatan Sub District	KUD VUC	Melakukan RAT Take YMM	Non KUD Non VUC	Melakukan RAT Take YMM
(1)	(2)	(3)	(4)	(5)
010. Benuang	1	-	16	3
011. Hatungun	1	-	1	-
020. Tapin Selatan	2	-	13	-
021. Salam Babaris	1	-	3	-
030. Tapin Tengah	8	1	3	2
040. Bungur	1	-	6	-
050. Piani	3	-	2	-
060. Lokpaikat	2	1	6	2
070. Tapin Utara	2	1	57	7
080. Bakarangan	1	-	2	-
090. Candi Laras Selatan	1	-	1	-
100. Candi Laras Utara	3	-	11	-
Jumlah/Total	26	3	121	14

Sumber/Source: Dinas Perindustrian dan Koperasi Kabupaten Tapin/ Industry and Cooperative Service of Tapin Regency

Tabel
Table 9.5**Banyaknya KUD dan Non KUD Menurut Sisa Hasil Usaha (SHU) dan Kecamatan di Kabupaten Tapin, 2020**
Number of VUC and Non VUC tby Value of Revenue and Sub District in Tapin Regency, 2020

Kecamatan Sub District	KUD VUC	SHU Revenue (000 Rupiahs)	Non KUD Non VUC	SHU Revenue (000 Rupiahs)
(1)	(2)	(3)	(4)	(5)
010. Binuang	1	-	16	80 661 000
011. Hatungun	1	-	1	0
020. Tapin Selatan	2	-	13	0
021. Salam Babaris	1	-	3	0
030. Tapin Tengah	8	-7 439 632 588	3	25 855 380
040. Bungur	1	-	6	0
050. Piani	3	-	2	0
060. Lokpaikat	2	8 703 541 952	6	97 877 792
070. Tapin Utara	2	39 000	58	377 427 914,1
080. Bakarangan	1	-	2	0
090. Candi Laras Selatan	1	-	1	0
100. Candi Laras Utara	3	-	11	0
Jumlah/Total	26	1 263 948 364	122	581 822 086,1

Sumber/Source: Dinas Perindustrian dan Koperasi Kabupaten Tapin/ Industry and Cooperative Service of Tapin Regency

Tabel
Table 9.6**Perkembangan Permodalan dan Mutasi Dirinci Menurut Hasil Kegiatan KUD di Kabupaten Tapin, 2020**
Trend of Capital and Change by Activity in Tapin Regency, 2020

Kecamatan Sub District	Triwulan IV 2019	Triwulan IV 2020
(1)	(2)	(3)
1. Jumlah Koperasi/ KUD	146	147
2. Jumlah Anggota	16 955	17 536
3. Simpanan		
- Simpanan Pokok	233 350 500	233 350 500
- Simpanan Wajib	5 211 848 969	5 296 848 969
- Simpanan Sukarela	16 904 900	17 125 800
- Simpanan Khusus/lainnya	125 865 980	145 970 650
4. Cadangan	6 219 657 288	6 205 650 300
5. Hutang	81 303 415 226	81 303 415 226
6. Piutang	7 165 950 864,67	7 165 950 864,68
7. Volume Usaha	28 222 831 886	24 589 550 775
8. Dana-dana	2 221 923 216	1 986 556 200
9. S H U	6 827 253 385,3	5 776 222 459,2
10. Donasi	978 363,49	1 254 455,57


Sumber/Source: Dinas Perindustrian dan Koperasi Kabupaten Tapin/ Industry and Cooperative Service of Tapin Regency

BAB 10 | PENGELUARAN PENDUDUK


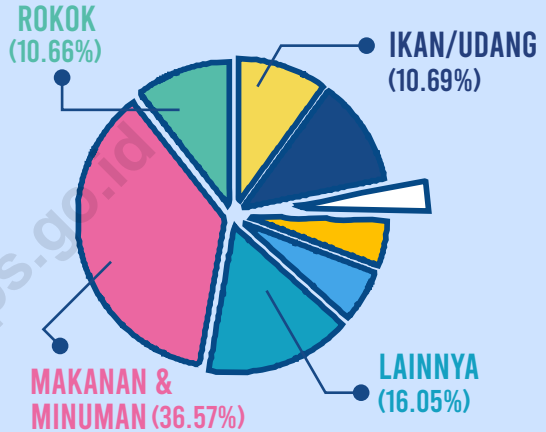
Chapter Population Expenditures

PENGELUARAN MAKANAN SEBULAN

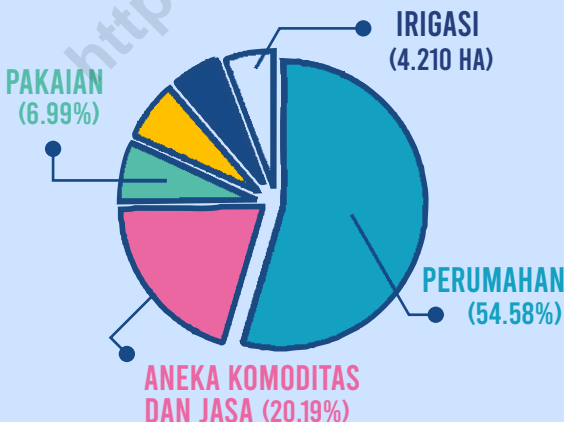
MAKANAN
RP 263.913



IKAN, DLL
RP 84.391

PENGELUARAN NON-MAKANAN



PERUMAHAN
RP 324.415



PAKAIAN
RP 41.569



Sumber : Badan Pusat Statistik Kabupaten Tapin

PENJELASAN TEKNIS

TECHNICAL NOTES

1. Pengeluaran rata-rata per kapita adalah biaya yang dikeluarkan untuk konsumsi semua anggota rumah tangga selama sebulan baik yang berasal dari pembelian, pemberian maupun produksi sendiri dibagi dengan banyaknya anggota rumah tangga dalam rumah tangga tersebut.

1. *Per capita Average Expenditure is the cost spent for all household members consumption during the month, whether from purchasing, giving or own production, divided by the number of household members in the household.*

<https://tapinkab.bps.go.id>

ULASAN

Tahun 2020, rata-rata pengeluaran per kapita sebulan penduduk Kabupaten Tapin sekitar Rp. 721.745,- Makanan dan minuman jadi masih menjadi kelompok makanan yang paling banyak dikonsumsi, yakni sekitar 36,57 persen atau Rp. 263.913,-

Untuk kelompok bukan makanan, rata-rata pengeluaran per kapita sebulan penduduk Kabupaten Tapin adalah Rp. 594.408,- Untuk kelompok bukan makanan didominasi oleh pengeluaran 'Perumahan dan fasilitas rumah tangga' yakni Rp. 324.415,- atau sekitar 54,58 persen.

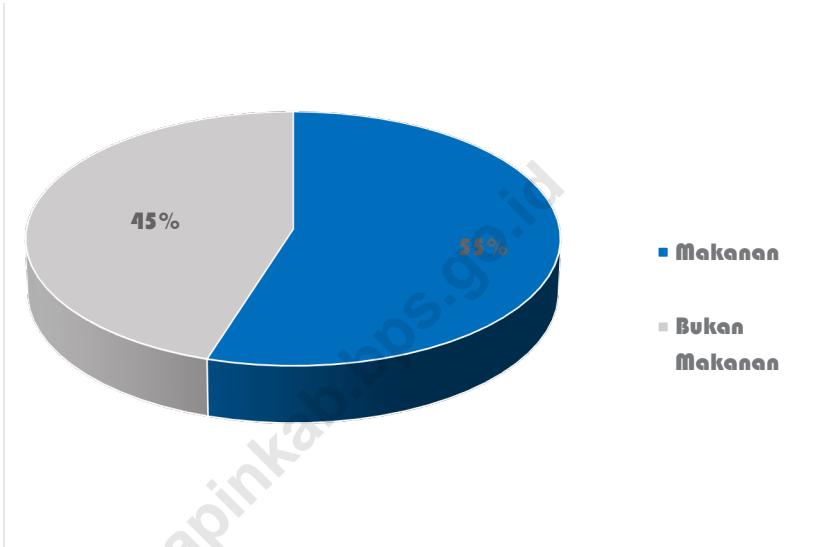
DESCRIPTION

In 2020, the average monthly expenditure per capita of Tapin regency population is around Rp. 721.745, - Food and beverages are still the most consumed, which is around 36,57 percent or Rp. 263.913,-

For non-food groups, the average monthly expenditure per capita of the Tapin regency population is Rp. 594.408,- . It was dominated by expenditure of 'Housing and household facilities' ie Rp. 324.415,- or around 54,58 percent.

Gambar 10.1
Figures

Pengeluaran Rata-Rata per Kapita Sebulan di Kabupaten Tapin (Rupiah), 2020
Average Expenditure per Month in Tapin Regency (Rupiah), 2020



Sumber/Source: Badan Pusat Statistik Kabupaten Tapin/ BPS-Statistics of Tapin Regency

Tabel
Table 10.1**Rata-rata Pengeluaran per Kapita Sebulan Menurut Kelompok Komoditas (rupiah) di Kabupaten Tapin 2019 dan 2020**
Monthly Average Expenditure per Capita by Commodity Group (rupiahs) in Tapin Regency, 2019 and 2020

Kelompok Komoditas/Commodity Group	2019	2020
(1)	(2)	(3)
Makanan/Food		
Padi-padian/ <i>Cereals</i>	63 843	72 709
Umbi-umbian/ <i>Tubers</i>	2 192	2 086
Ikan/udang/cumi/kerang/ <i>Fish/shrimp/common squid/shells</i>	80 226	84 391
Daging/ <i>Meat</i>	25 257	26 736
Telur dan susu/ <i>Eggs and milk</i>	38 676	38 087
Sayur-sayuran/ <i>Vegetables</i>	36 774	43 126
Kacang-kacangan/ <i>Legumes</i>	9 247	10 551
Buah-buahan/ <i>Fruits</i>	34 196	32 187
Minyak dan kelapa/ <i>Oil and coconut</i>	14 445	14 999
Bahan minuman/ <i>Beverage stuffs</i>	20 994	24 920
Bumbu-bumbuan/ <i>Spices</i>	13 597	13 720
Konsumsi lainnya/ <i>Miscellaneous food items</i>	16 137	17 383
Makanan dan minuman jadi/ <i>Prepared food and beverages</i>	266 145	263 913
Rokok/ <i>Cigarettes</i>	76 790	76 936
Jumlah makanan/Total food	698 516	721 745
Bukan makanan/Non-food		
Perumahan dan fasilitas rumah tangga/ <i>Housing and household facilities</i>	299 696	324 415
Aneka komoditas dan jasa/ <i>Goods and services</i>	131 247	119 983
Pakaian, alas kaki, dan tutup kepala/ <i>Clothing, footwear, and headgear</i>	39 007	41 569
Komoditas tahan lama/ <i>Durable goods</i>	70 216	41 377
Pajak, pungutan, dan asuransi/ <i>Taxes and insurance</i>	25 715	33 008
Keperluan pesta dan upacara/kenduri/ <i>Parties and ceremonies</i>	21 861	34 055
Jumlah bukan makanan/Total non-food	587 742	594 408
Jumlah/Total	1 286 258	1 316 153

Sumber/Source: Badan Pusat Statistik Kabupaten Tapin/ BPS-Statistics of Tapin Regency

Tabel
Table 10.2

Persentase Pengeluaran per Kapita Sebulan Menurut Kelompok Komoditas di Kabupaten Tapin, 2019 dan 2020
Percentage of Monthly Expenditure per Capita by Commodity Group in Tapin Regency 2019 and 2020

Kelompok Komoditas/Commodity Group	2019	2020
(1)	(2)	(3)
Makanan/Food		
Padi-padian/ <i>Cereals</i>	9.14	10.07
Umbi-umbian/ <i>Tubers</i>	0.31	0.29
Ikan/udang/cumi/kerang/ <i>Fish/shrimp/common squid/shells</i>	11.49	11.69
Daging/ <i>Meat</i>	3.62	3.70
Telur dan susu/ <i>Eggs and milk</i>	5.54	5.28
Sayur-sayuran/ <i>Vegetables</i>	5.26	5.98
Kacang-kacangan/ <i>Legumes</i>	1.32	1.46
Buah-buahan/ <i>Fruits</i>	4.9	4.46
Minyak dan kelapa/ <i>Oil and coconut</i>	2.07	2.08
Bahan minuman/ <i>Beverage stuffs</i>	3.01	3.45
Bumbu-bumbuan/ <i>Spices</i>	1.95	1.90
Konsumsi lainnya/ <i>Miscellaneous food items</i>	2.31	2.41
Makanan dan minuman jadi/ <i>Prepared food and beverages</i>	38.1	36.57
Rokok/ <i>Cigarettes</i>	10.99	10.66
Jumlah makanan/Total food	100	100.00
Bukan makanan/Non-food		
Perumahan dan fasilitas rumah tangga/ <i>Housing and household facilities</i>	50.99	54.58
Aneka komoditas dan jasa/ <i>Goods and services</i>	22.33	20.19
Pakaian, alas kaki, dan tutup kepala/ <i>Clothing, footwear, and headgear</i>	6.64	6.99
Komoditas tahan lama/ <i>Durable goods</i>	11.95	6.96
Pajak, pungutan, dan asuransi/ <i>Taxes and insurance</i>	4.38	5.55
Keperluan pesta dan upacara/kenduri/ <i>Parties and ceremonies</i>	3.72	5.73
Jumlah bukan makanan/Total non-food	100	100.00
Jumlah/Total	100	100

Sumber/Source: Badan Pusat Statistik Kabupaten Tapin/ BPS-Statistics of Tapin Regency

Tabel
Table 10.3**Persentase Penduduk Menurut Golongan Pengeluaran Per Kapita Sebulan di Kabupaten Tapin, 2020**
Percentage of Population by Per Capita Spending Group a Month in Tapin Regency, 2020

Golongan Pengeluaran <i>Spending Group</i> (Rp)	Persentase Penduduk <i>Percentage of Population</i>
(1)	(2)
< 750 000	18.48
750 000–999 999	23.45
1.000 000–1.499 999	29.48
>=1.500.000	28.60
Jumlah/Total	100,00

Sumber/Source: BPS, Survei Sosial Ekonomi Nasional (Susenas) Maret/BPS-Statistics Indonesia, National Socioeconomic Survey March

BAB 11 | PERDAGANGAN

Chapter Trade

JUMLAH PERUSAHAAN

Jumlah perusahaan yang memiliki SIUP :

17

PERSERO
TERBATAS

8

PERUSAHAAN
MENENGAH

13

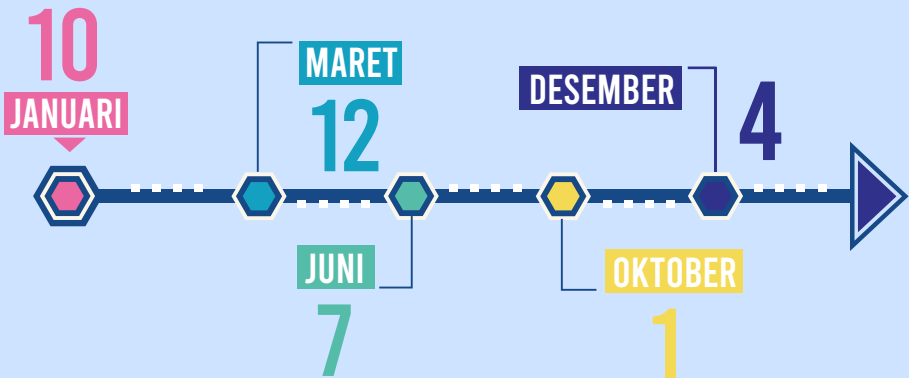
CV/FIRMA

1

PERUSAHAAN
BESAR

PERKEMBANGAN

Perkembangan jumlah perusahaan yang memiliki SIUP :



Sumber : Dinas Perdagangan Kabupaten Tapin

PENJELASAN TEKNIS**TECHNICAL NOTES**

- | | |
|--|--|
| <p>1. Sistem pencatatan Statistik Ekspor dan Impor adalah "General Trade" dengan wilayah pencatatan meliputi seluruh wilayah kepabeanan Indonesia.</p> | <p>1. <i>The recording of export and import statistics is based on General Trade System covering all Indonesian customs areas.</i></p> |
| <p>2. Pengesahan dokumen kepabeanan ekspor dan impor dilakukan oleh Bea dan Cukai berdasarkan Persetujuan Muat/Bongkar Barang.</p> | <p>2. <i>The legalization of customs export and import documents is conducted by the Customs and Excise Office.</i></p> |
| <p>3. Data ekspor berasal dari dokumen kepabeanan BC 3.0 atau yang disebut dokumen Pemberitahuan Ekspor Barang (PEB) yang diisi oleh eksportir.</p> | <p>3. <i>The export data are compiled based on customs export documents BC 3.0 or known as Export Declarations (PEB), filled by exporters.</i></p> |
| <p>4. Data impor berasal dari dokumen kepabeanan BC 2.0 atau yang disebut dokumen Pemberitahuan Impor Barang (PIB), Pemberitahuan Impor Barang Khusus (PIBK), Pemberitahuan Pabean Free Trade Zone (PPFTZ) dan dokumen kepabeanan BC 2.3 yang mencatat impor barang dari Luar Negeri ke Kawasan Berikat.</p> | <p>4. <i>The import data are compiled based on customs import documents BC 2.0 or known as Import Declarations Form (PIB), Import Declarations Form for Special Commodity (PIBK), Customs Declaration Form for Free Trade Zone (PPFTZ), and customs import documents BC 2.3 which records import goods from foreign country to Bounded Zones Area.</i></p> |
| <p>5. Barang-barang yang dikirim ke luar negeri untuk diolah dicatat sebagai ekspor, sedangkan hasil olahan yang dikembalikan ke Indonesia dicatat sebagai impor.</p> | <p>5. <i>Goods send abroad for processing purposes are recorded as export while its product sent to Indonesia are recorded as import.</i></p> |
| <p>6. Barang-barang luar negeri yang diolah di dalam negeri dicatat sebagai barang impor meskipun</p> | <p>6. <i>Foreign goods processed in Indonesia are still recorded as</i></p> |

barang olahan tersebut akan kembali ke luar negeri.

7. Barang-barang yang tidak dicakup dalam pencatatan:
 - a. Pakaian dan barang-barang perhiasan penumpang.
 - b. Barang-barang bawaan penumpang dari/ke luar negeri untuk dipakai sendiri, kecuali lemari es, pesawat televisi, dan sebagainya.
 - c. Barang-barang untuk keperluan perwakilan kedutaan suatu negara.
 - d. Barang-barang ekspedisi dan ekshibisi atau pameran.
 - e. Barang-barang untuk militer yang diimpor langsung oleh angkatan bersenjata
 - f. Pembungkus/peti kemas untuk diisi kembali.
 - g. Uang dan surat-surat berharga.
 - h. Barang-barang contoh

8. Sistem pengolahan dokumen impor/ekspor Indonesia adalah sistem "Carry Over" yaitu dokumen ditunggu selama satu bulan, setelah bulan berjalan, sedangkan dokumen-dokumen yang terlambat akan diolah pada bulan berikutnya. Dengan demikian dokumen bulan-bulan sebelumnya yang terlambat diterima dan masuk pada bulan berjalan, diperlakukan sebagai dokumen bulan pengolahan.

9. Pelabuhan Muat adalah

imports although the products will be sent to abroad.

7. *The following goods are not inCandi Laras Utaraded in the statistics:*
 - a. *Clothings and passengers' jewelry.*
 - b. *Luggage of passengers for own use, except refrigerators, television sets, etc.*
 - c. *Goods imported/exported for the use of foreign representative countries/embassies.*
 - d. *Goods for expeditions, and shows or exhibitions.*
 - e. *Military goods directly imported by the Armed Forces.*
 - f. *Packings/containers to be refilled.*
 - g. *Bank notes and securities*
 - h. *Sample goods*

8. *The carry-over system is used in processing Indonesian export and import documents. Documents are processed one month after the current month, while those received later will be processed for the succeeding month. This means previous documents received in the current month will be treated as processed documents.*

9. *Port of loading is port where the goods are transported out of the*

pelabuhan darimana barang diangkut ke luar negeri atau diekspor

10. Negara tujuan adalah negara tujuan akhir yang diketahui untuk barang ekspor yang dikirim ke luar negeri
11. Jenis komoditi adalah barang ekspor yang dicatat sesuai kode Harmonized System (HS)

country or exported.

10. *Country of destination is country that is known to export goods sent abroad.*
11. *Type commodity is exported goods recorded based on Harmonized System (HS) code.*

<https://tapinkab.bps.go.id>

ULASAN

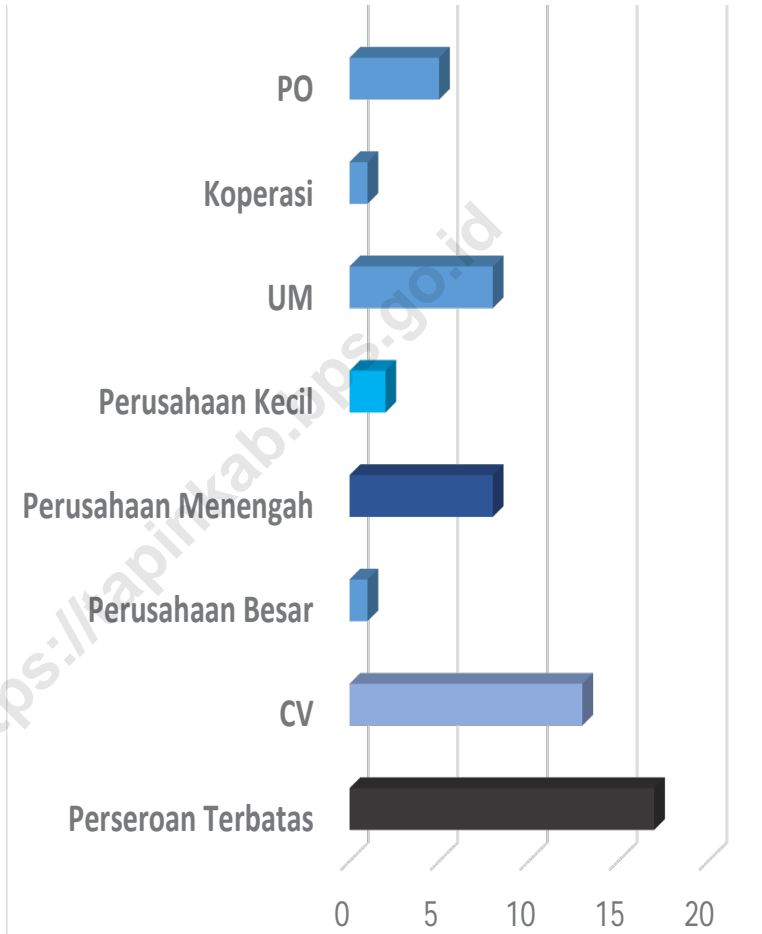
Banyaknya penerbitan Surat izin Usaha Perdagangan (SIUP) di Kabupaten Tapin 2020, berdasarkan data Dinas Perdagangan Kabupaten Tapin mencapai 61 perusahaan, terdiri dari 17 PT, 13 CV, 1 perusahaan besar, 8 perusahaan menengah, 2 perusahaan kecil, 8 UM, 1 Koperasi, 5 PO, dan 6 BUL.

DESCRIPTION

The number of issuance of Trading Business Permits (SIUP) in Tapin Regency 2020, based on data from the Tapin Regency Trade Service, there are 61 companies, consisting of 17 PT, 13 CV, 1 large company, 8 medium companies, 2 small companies, 8 UM, 1 Cooperative, 5 PO, and 6 BUL.

Gambar 11.1
Figures

Jumlah Perusahaan Menurut Badan Hukum di Kabupaten Tapin, 2020
Number of Establishments by Type of Business Entity in Tapin Regency, 2020



Sumber/Source: Dinas Perdagangan Kabupaten Tapin/ Trade Service of Tapin Regency

Tabel
Table 11.2**Jumlah Perusahaan Menurut Badan Hukum di Kabupaten Tapin, 2016-2020**
Number of Establishments by Type of Business Entity in Tapin Regency, 2016-2020

Tipe Badan Hukum <i>Type of Business Entity</i>	2016	2017	2018	2019	2020
(1)	(2)	(3)	(4)	(5)	(6)
Perseroan Terbatas	NA	NA	68	66	...
CV/Firma	NA	NA	70	56	...
Koperasi	NA	NA	3	3	...
Perorangan	NA	NA	87	59	...
Lainnya	NA	NA	72	69	...
Jumlah/Total	NA	NA	300	253	...

Sumber/Source: Dinas Perdagangan Kabupaten Tapin/ Trade Service of Tapin Regency

Tabel
Table 11.2

**Perkembangan Perusahaan yang Memiliki Surat Izin Usaha
Perdagangan (SIUP) di Kabupaten Tapin, 2020**
*Trend of Enterprises Having Trading License in Tapin
Regency, 2020*

Bentuk Perusahaan <i>Type of Business Entity</i>	s.d Tahun 2020	2020				
		Jan	Feb	Maret	April	Mei
(1)	(2)	(3)	(4)	(5)	(6)	(7)
Perseroan Terbatas	17	2	3	1	1	1
CV	13	3	3	2	1	1
Perusahaan Besar	1	-	-	1	-	-
Perusahaan Menengah	8	2	3	2	-	-
Perusahaan Kecil	2	-	-	1	1	-
UM	8	2	1	1	2	-
Koperasi	1	-	1	-	-	-
PO	5	-	2	2	-	1
BUL	6	1	2	2	-	-
Jumlah/Total	61	10	15	12	5	3

Sumber/Source: Dinas Perdagangan Kabupaten Tapin/ Trade Service of Tapin Regency

Lanjutan Tabel/*Continued Table* 11.2

Bentuk Perusahaan <i>Type of Business Entity</i>	2020						
	Juni	Juli	Agu	Sep	Okt	Nov	Des
(1)	(2)	(3)	(4)	(5)	(6)	(7)	(8)
Perseroan Terbatas	2	2	1	-	-	-	4
CV	2	1	1	2	1	-	-
Perusahaan Besar	-	-	-	-	-	-	-
Perusahaan Menengah	1	-	-	-	-	2	-
Perusahaan Kecil	-	-	-	-	-	-	-
UM	2	-	-	-	-	-	-
Koperasi	-	-	-	-	-	-	-
PO	-	-	-	-	-	-	-
BUL	-	-	-	-	-	1	-
Jumlah/Total	7	3	2	3	1	3	4

BAB 12

Chapter

SISTEM NERACA NASIONAL

System of National Account

PDRB ADHB & ADHK (JUTA RUPIAH)



6.358.877,79



8.395.704,53

ADHK

Atas dasar harga konstan.

ADHB

Atas dasar harga berlaku.

PDRB MENURUT LAPANGAN USAHA



PERTAMBANGAN DAN PENGGALIAN (26,64%)

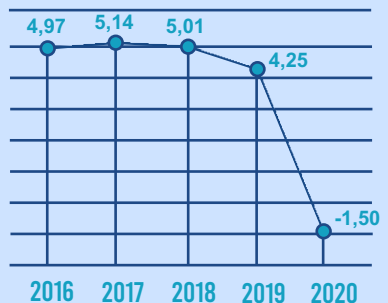


PERTANIAN, KEHUTANAN DAN PERIKANAN (20,44%)



PERDAGANGAN BESAR DAN ECERAN, DAN REPARASI MOBIL DAN SEPEDA MOTOR (10,80%)

LAJU PERTUMBUHAN



PENJELASAN TEKNIS

1. Penghitungan statistik neraca nasional mengikuti buku petunjuk yang diterbitkan oleh Perserikatan Bangsa Bangsa (PBB) dikenal sebagai Sistem Neraca Nasional (SNN). SNN adalah rekomendasi internasional tentang bagaimana menyusun ukuran aktivitas ekonomi yang sesuai dengan standar neraca baku yang didasarkan pada prinsip-prinsip ekonomi. Rekomendasi yang dimaksud dinyatakan dalam sekumpulan konsep, definisi, klasifikasi, dan aturan neraca yang disepakati secara internasional dalam mengukur indikator tertentu seperti Produk Domestik Bruto (PDB). Salah satu bentuk adaptasi pencatatan statistik nasional adalah melakukan perubahan tahun dasar PDB Indonesia dari tahun 2000 ke 2010. Perubahan tahun dasar PDB dilakukan seiring dengan mengadopsi rekomendasi PBB yang tertuang dalam Sistem Neraca Nasional 2008 (SNA 2008).
2. Produk Domestik Bruto pada tingkat nasional serta Produk Domestik Regional Bruto (PDRB) pada tingkat regional (provinsi) menggambarkan kemampuan suatu wilayah untuk menciptakan nilai tambah pada suatu waktu tertentu. Untuk menyusun PDB

TECHNICAL NOTES

1. *The method used to estimate national accounts statistics is based on the standard guidelines formed by United Nation known as System of National Accounts (SNA). SNA is the internationally agreed standard set of recommendations on how to compile measures of economic activity in accordance with strict accounting conventions based on economic principles. The recommendations are expressed in term of a set of concepts, definitions, classifications and accounting rules that comprise the internationally agreed standard for measuring indicators such as Gross Domestic Product (GDP). One of the improvement in the national statistical system is to rebase GDP form base year 2000 to 2010 in order to capture current economic condition. It is in line with the United Nations (UN) recommendation on 2008 SNA.*
2. *The basic measure of the value added arising from economic activity is known as Gross Domestic Product at the national level and Gross Regional Domestic Product (GRDP) at the regional level (provinces/regencies/municipalities). To compile these statistics, two approaches have been used, i.e. "production approach" and "expenditure approach". The first approach is to*

maupun PDRB digunakan 2 pendekatan, yaitu lapangan usaha dan pengeluaran. Keduanya menyajikan komposisi data nilai tambah dirinci menurut sumber kegiatan ekonomi (lapangan usaha) dan menurut komponen penggunaannya. PDB maupun PDRB dari sisi lapangan usaha merupakan penjumlahan seluruh komponen nilai tambah bruto yang mampu diciptakan oleh sektor-sektor ekonomi atas berbagai aktivitas produksinya. Sedangkan dari sisi pengeluaran menjelaskan tentang penggunaan dari nilai tambah tersebut.

3. PDB menurut lapangan usaha mengalami perubahan klasifikasi dari 9 lapangan usaha menjadi 17 lapangan usaha. PDB menurut lapangan usaha dirinci menurut total nilai tambah dari seluruh sektor ekonomi yang mencakup lapangan usaha Pertanian, Kehutanan, dan Perikanan; Pertambangan dan Penggalian; Industri Pengolahan; Pengadaan Listrik dan Gas; Pengadaan Air, Pengelolaan Sampah, Limbah dan Daur Ulang; Konstruksi; Perdagangan Besar dan Eceran, Reparasi Mobil dan Sepeda Motor; Transportasi dan Pergudangan; Penyediaan Akomodasi dan Makan Minum; Informasi dan Komunikasi; Jasa Keuangan dan Asuransi; Real Estat; Jasa

measure value added produced by various kinds of economic activities, while the second approach is to measure final uses of the country's output. In other words, GDP/GRDP is the summary of total value added produced by all economic industries (activities) and the way of using it.

3. *GDP by industry classification changes from 9 sectors to 17 industries. GDP by industry is classified by types of economic activities such as Agriculture, Forestry and Fishing; Mining and Quarrying; Manufacturing; Electricity and Gas; Water supply, Sewerage, Waste Management and Remediation Activities; Construction; Wholesale and Retail Trade; Repair of Motor Vehicles and Motorcycles; Transportation and Storage; Accommodation and Food Service Activities; Information and Communication; Financial and Insurance Activities; Real Estate Activities; Business Activities; Public Administration; Defence and Compulsory Social Security; Education; Human Health and Social Work Activities; and Other Services Activities.*
4. *GDP by expenditure classification changes where consumption expenditure Non-profit Institutions Serving Households (NPISH) previously in Candi Laras Utaraded as part of household consumption expenditure is taken out into*

Perusahaan; Administrasi Pemerintahan, Pertahanan dan Jaminan Sosial Wajib; Jasa Pendidikan; Jasa Kesehatan dan Kegiatan Sosial; dan Jasa lainnya.

4. PDB menurut pengeluaran mengalami perubahan klasifikasi dimana pengeluaran konsumsi Lembaga Non Profit yang Melayani Rumah Tangga (LNPR) yang sebelumnya termasuk bagian dari pengeluaran konsumsi rumah tangga menjadi komponen terpisah. Sehingga klasifikasi PDB menurut pengeluaran dirinci menjadi 7 komponen yaitu komponen pengeluaran konsumsi rumah tangga, pengeluaran konsumsi LNPR, pengeluaran konsumsi pemerintah, pembentukan modal tetap bruto, perubahan inventori, ekspor barang dan jasa, dan impor barang dan jasa.
5. Pengeluaran konsumsi rumah tangga mencakup berbagai pengeluaran konsumsi akhir rumah tangga atas barang dan jasa untuk memenuhi kebutuhan individu ataupun kelompok secara langsung. Pengeluaran rumah tangga di sini mencakup makanan dan minuman selain restoran; pakaian, alas kaki dan jasa perawatannya; perumahan dan perlengkapan rumah tangga; kesehatan dan pendidikan; transportasi dan komunikasi;

separate component. So that, GDP by type of expenditures is classified into: household consumption expenditure, NPISH consumption expenditure, government consumption expenditure, gross fixed capital formation, changes in inventories, exports of goods and services, and imports of goods and services.

5. *Household consumption expenditures consist of expenditures incurred by households, which are used for both individual or collective needs. Household consumptions are classified into food and beverages other than restaurants; clothing, footwear, and related maintenance services; housing and household equipment; health and education; transport and communication; restaurants and hotels; and others.*
6. *Government consumption expenditure consists of Individual Consumption Expenditure and Collective Consumption Expenditure. Individual goods and services are private goods and services, which the characteristics of private goods is a) Scarcity, that there is a scarcity/limited in number; b) ExCandi Laras Utaradable consumption, the consumption of goods can be limited only to those who meet certain requirements (usually the price); c) Rivalrous competition, ie consumption by the*

restoran dan hotel serta lainnya.

6. Pengeluaran Konsumsi Pemerintah terdiri dari Pengeluaran Konsumsi Individu dan Pengeluaran Konsumsi Kolektif. Barang dan jasa individu merupakan barang dan jasa privat, dimana ciri-ciri barang privat adalah a) Scarcity, yaitu ada kelangkaan/keterbatasan dalam jumlah; b) ExCandi Laras Utaradable consumption, yaitu konsumsi suatu barang dapat dibatasi hanya pada mereka yang memenuhi persyaratan tertentu (biasanya harga); c) Rivalrous competition, yaitu konsumsi oleh satu konsumen akan mengurangi atau menghilangkan kesempatan pihak lain untuk melakukan hal serupa. Contoh barang dan jasa yang dihasilkan pemerintah dan tergolong sebagai barang dan jasa individu adalah jasa pelayanan kesehatan pemerintah di rumah sakit/puskesmas dan jasa pendidikan di sekolah/universitas negeri. Sedangkan barang dan jasa kolektif ekuivalen dengan barang publik yang memiliki ciri a) Non rivalry, yaitu penggunaan satu konsumen terhadap suatu barang tidak mengurangi kesempatan konsumen lain untuk juga mengkonsumsi barang tersebut; b) Non exCandi Laras Utaradable, yaitu apabila suatu barang publik tersedia, maka tidak ada yang

consumer will reduce or eliminate the chance of another party to do so. Examples of goods and services produced by government and classified as goods and services of individuals is the government health services in hospitals/health centers and education services in schools/universities. Collective goods and services equivalent to public goods characterized by a) Non-rivalry, namely the use of a consumer for an item does not reduce the chance of another consumer to also consume goods; b) Non-exCandi Laras Utaradable, i.e. when a public good available, then nothing can hinder anyone to benefit from the goods or in other words everyone has access to the goods. Examples of goods and services produced by government and classified as collective goods and services is carried military defense services and the police's security.

7. *Gross Fixed Capital Formation (GFCF) inCandi Laras Utarades procurement, manufacture, and the purchase of capital goods. Capital goods are goods which are used for the production process, durable or have a service life of more than one year such as buildings, machinery, and transportation equipment. InCandi Laras Utarading here: huge improvement that are to extend the life or changing the shape or the capacity of the capital goods. Capital expenditures for military*

dapat menghalangi siapapun untuk memperoleh manfaat dari barang tersebut atau dengan kata lain setiap orang memiliki akses ke barang tersebut. Contoh barang dan jasa yang dihasilkan pemerintah dan tergolong sebagai barang dan jasa kolektif adalah jasa pertahanan yang dilakukan TNI dan keamanan yang dilakukan kepolisian.

7. Pembentukan Modal Tetap Bruto (PMTB) mencakup pengadaan, pembuatan, dan pembelian barang modal. Barang modal dimaksud adalah barang-barang yang digunakan untuk proses produksi, tahan lama atau yang mempunyai umur pemakaian lebih dari satu tahun seperti bangunan, mesin-mesin dan alat angkutan. Termasuk pula di sini perbaikan besar (berat) yang sifatnya memperpanjang umur atau mengubah bentuk atau kapasitas barang modal tersebut. Pengeluaran barang modal untuk keperluan militer juga dicakup sebagai PMTB. Klasifikasi komponen PMTB dibagi menjadi 6 sub komponen yaitu Konstruksi; Mesin dan Peralatan; Kendaraan; Peralatan Lainnya; Cultivated Biological Resources (CBR) dan Produk Kekayaan Intelektual.
8. Ekspor barang dan jasa merupakan transaksi perdagangan barang dan jasa dari penduduk (residen) *purposes are also covered as GFCF. GFCF component are classified into six sub-components: Construction; Machinery and Equipment; vehicle; Other equipment; Cultivated Biological Resources (CBR) and Intellectual Property Product.*
8. *Exports of goods and services consist of transactions of goods and services from residents to non-residents. Imports of goods and services consist of transaction of goods and services from non-residents to residents. Exports and imports of goods occur when there are changes in ownership of goods between residents and non-residents (with or without physical movements of goods across frontiers). On the GDP at 2010 basic year, exports and imports of goods specified into non oil and gas and oil and gas.*
9. *GDP and its aggregations are presented in two forms: at current market prices and at constant base year market prices. In presenting current market prices, all aggregates are valued at current market prices, while base year constant market prices are shown by valuing all aggregates at fixed base year prices. Year of 2010 is used as the base year in this publication.*
10. *Growth rate of Gross Domestic Product is derived from GDP at constant market prices. It is*

ke bukan penduduk (nonresiden). Impor barang dan jasa adalah transaksi perdagangan dari bukan penduduk ke penduduk. Ekspor atau impor barang terjadi pada saat terjadi perubahan hak kepemilikan barang antara penduduk dengan bukan penduduk (dengan atau tanpa perpindahan fisik barang tersebut). Pada PDB dengan tahun dasar 2010, ekspor dan impor barang dirinci menjadi nonmigas dan migas.

obtained by subtracting the value of GDP year n with the value of GDP year $n-1$, divided by the value of GDP year $n-1$ then multiplied by 100 percent. The growth rate of GDP explains the income growth during the given period.

9. Produk Domestik Bruto maupun agregat turunannya disajikan dalam 2 (dua) versi penilaian, yaitu atas dasar "harga berlaku" dan atas dasar "harga konstan". Disebut sebagai harga berlaku karena seluruh agregat dinilai dengan menggunakan harga pada tahun berjalan, sedangkan harga konstan penilaiannya didasarkan kepada harga satu tahun dasar tertentu, dalam publikasi ini digunakan harga tahun 2010.
10. Laju pertumbuhan Produk Domestik Bruto diperoleh dari perhitungan PDB atas dasar harga konstan. Diperoleh dengan cara mengurangi nilai PDB pada tahun ke- n terhadap nilai pada tahun ke- $n-1$ (tahun sebelumnya), dibagi dengan nilai pada tahun ke- $n-1$, dikalikan dengan 100 persen. Laju pertumbuhan

menunjukkan perkembangan agregat pendapatan dari satu waktu tertentu terhadap waktu sebelumnya.

<https://tapinkab.bps.go.id>

ULASAN

Produk Domestik Regional Bruto (PDRB) Kabupaten Tapin Atas Dasar Harga Berlaku Tahun 2020 adalah sebesar Rp 8.395.704,53 juta. Secara keseluruhan, pertumbuhan ekonomi Kabupaten Tapin Tahun 2020 adalah menurun 1,50 persen dibanding Tahun 2019.

Lapangan Usaha yang mengalami pertumbuhan terendah adalah Pertanian, Peternakan, Kehutanan, dan Perikanan sebesar -4,34 persen. Sedangkan lapangan usaha yang mengalami pertumbuhan terbesar yaitu Informasi dan Komunikasi sebesar 7,42 persen.

Struktur perekonomian di Tapin tahun 2020 didominasi oleh tiga sektor besar yaitu Pertambangan dan Penggalian; Pertanian, Kehutanan, dan Perikanan; dan Perdagangan Besar dan Eceran, dan Reparasi Mobil dan Sepeda Motor. Hal ini tercermin dari sumbangan ketiga sektor ini terhadap total PDRB atas dasar harga berlaku yang cukup besar yaitu masing-masing 26,64 persen, 20,44 persen, dan 10,80 persen.

DESCRIPTION

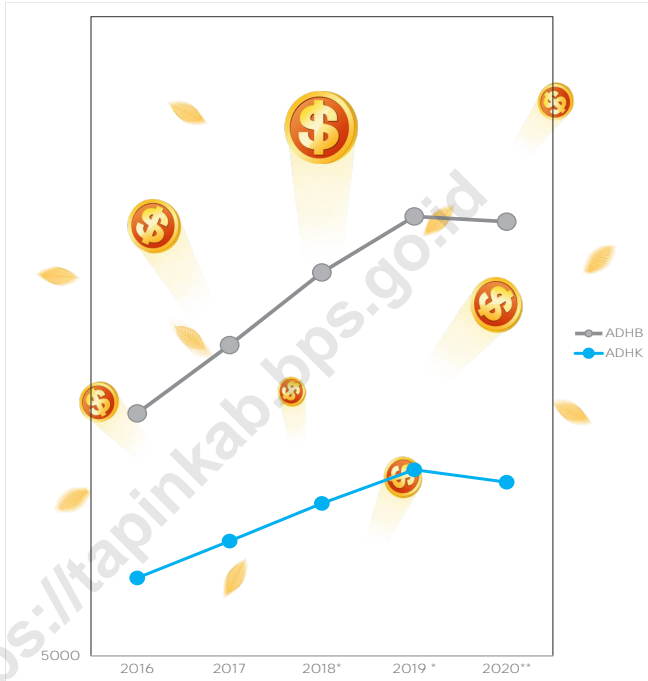
Gross Regional Domestic Product (GRDP) of Tapin Regency at Current Market Price in 2020 amounted to Rp 8.395.704,53 million. Overall economic growth of Tapin Regency in 2020 is decrease 1,50 percent compared to 2019.

Category with the lowest growth was Agriculture, Livestocks, Forestry, and Fishery at -4,34 percent. While industry which experienced the largest growth was Information and Communication; by 6,34 percent.

The economic structure of Tapin Regency in 2020 is dominated by three major sectors: Mining and Quarrying; Agriculture, Forestry and Fisheries; And Wholesale and Retail Trade; Repair of Motor Vehicles and Motorcycles. This is reflected in the contribution of these three sectors to the total GRDP at current market prices that were fairly large, respectively 26,53 percent, 20,44 percent, and 10,80 percent.

Gambar 12.1
Figures

PDRB ADHB dan ADHK di Kabupaten Tapin (milyar rupiah), 2016-2020
Current and Constant Market Price GRDP in Tapin Regency (billion rupiah), 2016-2020



Catatan/Note: *Angka Sementara/Preliminary Figures

**Angka Sangat Sementara/ Very Preliminary Figures

Sumber/Source: Badan Pusat Statistik Kabupaten Tapin/ BPS-Statistics Tapin Regency

Tabel
Table 12.1.

Produk Domestik Regional Bruto Atas Dasar Harga Berlaku Menurut Lapangan Usaha di Kabupaten Tapin (milyar rupiah), 2016–2020
Gross Regional Domestic Product at Current Market Prices by Industry in Tapin Regency (billion rupiahs), 2016–2020

	Lapangan Usaha/Industry	2016	2017	2018*	2019 *	2020**
	(1)	(2)	(3)	(4)	(5)	(6)
A	Pertanian, Kehutanan, dan Perikanan/ <i>Agriculture, Forestry, and Fishing</i>	1 519.40	1 625.55	1 642.88	1 777.05	1 715.85
B	Pertambangan dan Penggalian/ <i>Mining and Quarrying</i>	1 914.13	2 066.27	2 289.03	2 293.86	2 236.35
C	Industri Pengolahan/ <i>Manufacturing</i>	486.84	522.24	545.99	573.73	561.28
D	Pengadaan Listrik dan Gas/ <i>Electricity and Gas</i>	5.96	6.84	7.87	8.44	9.06
E	Pengadaan Air; Pengelolaan Sampah, Limbah, dan Daur Ulang/ <i>Water Supply; Sewerage, Waste Management, and Remediation Activities</i>	21.79	23.41	25.81	27.26	27.28
F	Konstruksi/ <i>Construction</i>	392.34	420.32	456.46	491.50	491.17
G	Perdagangan Besar dan Eceran; Reparasi Mobil dan Sepeda Motor/ <i>Wholesale and Retail Trade; Repair of Motor Vehicles and Motorcycles</i>	659.74	732.86	813.70	892.40	906.92
H	Transportasi dan Pergudangan/ <i>Transportation and Storage</i>	221.21	237.33	260.08	278.94	278.41
I	Penyediaan Akomodasi dan Makan Minum/ <i>Accommodation and Food Service Activities</i>	157.79	171.36	188.92	201.22	204.95
J	Informasi dan Komunikasi/ <i>Information and Communication</i>	246.42	263.65	290.08	312.18	333.83
K	Jasa Keuangan dan Asuransi/ <i>Financial and Insurance Activities</i>	77.74	85.13	94.39	103.73	109.51
L	Real Estat/ <i>Real Estate Activities</i>	98.94	104.31	112.72	120.23	126.64
M,N	Jasa Perusahaan/ <i>Business Activities</i>	8.26	8.63	9.30	10.14	10.15

Lanjutan Tabel/*Continued Table* 12.1

Lapangan Usaha/Industry		2016	2017	2018*	2019 *	2020**
(1)		(2)	(3)	(4)	(5)	(6)
O	Administrasi Pemerintahan, Pertahanan, dan Jaminan Sosial Wajib/ <i>Public Administration and Defence; Compulsory Social Security</i>	546.44	572.36	617.21	661.34	678.64
P	Jasa Pendidikan/ <i>Education</i>	348.34	383.56	419.09	445.70	456.54
Q	Jasa Kesehatan dan Kegiatan Sosial/ <i>Human Health and Social Work Activities</i>	127.34	136.52	148.08	158.68	166.33
R,S,T,U	Jasa Lainnya/ <i>Other Services Activities</i>	64.34	70.46	77.55	80.88	82.80
Produk Domestik Regional Bruto/ Gross Regional Domestic Product		6 897.02	7 430.81	7 999.16	8 437.29	8 395.70

Catatan/Note: *Angka Sementara/*Preliminary Figures*

**Angka Sangat Sementara/ *Very Preliminary Figures*

Sumber/Source: Badan Pusat Statistik Kabupaten Tapin/ *BPS-Statistics Tapin Regency*

Tabel
Table 12.2

Produk Domestik Regional Bruto Atas Dasar Harga Konstan 2010 Menurut Lapangan Usaha di Kabupaten Tapin (milyar rupiah), 2016–2020
Gross Regional Domestic Product at 2010 Constant Market Prices by Industry in Tapin Regency (billion rupiahs), 2016–2020

	Lapangan Usaha/Industry	2016	2017	2018*	2019 *	2020**
	(1)	(2)	(3)	(4)	(5)	(6)
A	Pertanian, Kehutanan, dan Perikanan/ <i>Agriculture, Forestry, and Fishing</i>	1 144.68	1 207.66	1 202.48	1 266.62	1 211.62
B	Pertambangan dan Penggalian/ <i>Mining and Quarrying</i>	1 917.33	2 028.12	2 166.54	2 233.36	2 185.99
C	Industri Pengolahan/ <i>Manufacturing</i>	354.82	366.23	380.58	395.66	381.02
D	Pengadaan Listrik dan Gas/ <i>Electricity and Gas</i>	4.56	4.62	4.97	5.17	5.40
E	Pengadaan Air; Pengelolaan Sampah, Limbah, dan Daur Ulang/ <i>Water Supply; Sewerage, Waste Management, and Remediation Activities</i>	16.60	17.37	18.55	18.95	18.89
F	Konstruksi/ <i>Construction</i>	289.21	303.43	320.88	336.05	333.78
G	Perdagangan Besar dan Eceran; Reparasi Mobil dan Sepeda Motor/ <i>Wholesale and Retail Trade; Repair of Motor Vehicles and Motorcycles</i>	475.77	506.66	546.36	581.23	579.88
H	Transportasi dan Pergudangan/ <i>Transportation and Storage</i>	170.50	176.55	189.44	198.71	195.60
I	Penyediaan Akomodasi dan Makan Minum/ <i>Accommodation and Food Service Activities</i>	119.39	125.61	134.21	138.14	136.94
J	Informasi dan Komunikasi/ <i>Information and Communication</i>	206.26	214.00	228.95	239.31	257.08

Lanjutan Tabel/*Continued Table 12.2*

	Lapangan Usaha/Industry	2016	2017	2018*	2019 *	2020**
	(1)	(2)	(3)	(4)	(5)	(6)
K	Jasa Keuangan dan Asuransi/ <i>Financial and Insurance Activities</i>	56.63	59.56	63.31	67.14	71.07
L	Real Estat/ <i>Real Estate Activities</i>	78.29	80.74	84.92	88.05	90.66
M,N	Jasa Perusahaan/ <i>Business Activities</i>	5.76	5.85	6.07	6.36	6.20
O	Administrasi Pemerintahan, Pertahanan, dan Jaminan Sosial Wajib/ <i>Public Administration and Defence; Compulsory Social Security</i>	373.06	381.26	395.66	415.00	418.79
P	Jasa Pendidikan/ <i>Education</i>	257.94	274.78	293.92	305.62	304.54
Q	Jasa Kesehatan dan Kegiatan Sosial/ <i>Human Health and Social Work Activities</i>	92.28	96.35	103.74	107.54	109.08
R,S,T,U	Jasa Lainnya/ <i>Other Services Activities</i>	45.90	48.35	51.86	52.71	52.35
	Produk Domestik Regional Bruto/<i>Gross Regional Domestic Product</i>	5 608.97	5 897.16	6 192.45	6 455.63	6 358.88

Catatan/Note: *Angka Sementara/*Preliminary Figures*

**Angka Sangat Sementara/*Very Preliminary Figures*

Sumber/Source: Badan Pusat Statistik Kabupaten Tapin/ *BPS-Statistics Tapin Regency*

Tabel
Table 12.3

Distribusi Persentase Produk Domestik Regional Bruto Atas Dasar Harga Berlaku Menurut Lapangan Usaha di Kabupaten Tapin (persen), 2016–2020
Percentage Distribution of Gross Regional Domestic Product at Current Market Prices by Industry in Tapin Regency (percent), 2016–2020

Lapangan Usaha/Industry	2016	2017	2018*	2019 *	2020**
(1)	(2)	(3)	(4)	(5)	(6)
A Pertanian, Kehutanan, dan Perikanan/ <i>Agriculture, Forestry, and Fishing</i>	22.03	21.88	20.54	21.06	20.44
B Pertambangan dan Penggalian/ <i>Mining and Quarrying</i>	27.75	27.81	28.62	27.19	26.64
C Industri Pengolahan/ <i>Manufacturing</i>	7.06	7.03	6.83	6.80	6.69
D Pengadaan Listrik dan Gas/ <i>Electricity and Gas</i>	0.09	0.09	0.10	0.10	0.11
E Pengadaan Air; Pengelolaan Sampah, Limbah, dan Daur Ulang/ <i>Water Supply; Sewerage, Waste Management, and Remediation Activities</i>	0.32	0.32	0.32	0.32	0.32
F Konstruksi/ <i>Construction</i>	5.69	5.66	5.71	5.83	5.85
G Perdagangan Besar dan Eceran; Reparasi Mobil dan Sepeda Motor/ <i>Wholesale and Retail Trade; Repair of Motor Vehicles and Motorcycles</i>	9.57	9.86	10.17	10.58	10.80
H Transportasi dan Pergudangan/ <i>Transportation and Storage</i>	3.21	3.19	3.25	3.31	3.32
I Penyediaan Akomodasi dan Makan Minum/ <i>Accommodation and Food Service Activities</i>	2.29	2.31	2.36	2.38	2.44
J Informasi dan Komunikasi/ <i>Information and Communication</i>	3.57	3.55	3.63	3.70	3.98
K Jasa Keuangan dan Asuransi/ <i>Financial and Insurance Activities</i>	1.13	1.15	1.18	1.23	1.30

Lanjutan Tabel/*Continued Table* 12.3

Lapangan Usaha/ <i>Industry</i>		2016	2017	2018*	2019 *	2020**
(1)		(2)	(3)	(4)	(5)	(6)
L	Real Estat/ <i>Real Estate Activities</i>	1.43	1.40	1.41	1.42	1.51
M,N	Jasa Perusahaan/ <i>Business Activities</i>	0.12	0.12	0.12	0.12	0.12
O	Administrasi Pemerintahan, Pertahanan, dan Jaminan Sosial Wajib/ <i>Public Administration and Defence; Compulsory Social Security</i>	7.92	7.70	7.72	7.84	8.08
P	Jasa Pendidikan/ <i>Education</i>	5.05	5.16	5.24	5.28	5.44
Q	Jasa Kesehatan dan Kegiatan Sosial/ <i>Human Health and Social Work Activities</i>	1.85	1.84	1.85	1.88	1.98
R,S,T,U	Jasa Lainnya/ <i>Other Services Activities</i>	0.93	0.95	0.97	0.96	0.99
Produk Domestik Regional Bruto/<i>Gross Regional Domestic Product</i>		100.00	100.00	100.00	100.00	100.00

Catatan/*Note*: *Angka Sementara/*Preliminary Figures*

**Angka Sangat Sementara/*Very Preliminary Figures*

Sumber/*Source*: Badan Pusat Statistik Kabupaten Tapin/ *BPS-Statistics Tapin Regency*

Tabel
Table 12.4

Laju Pertumbuhan Produk Domestik Regional Bruto Atas Dasar Harga Konstan 2010 Menurut Lapangan Usaha di Kabupaten Tapin (persen), 2017–2020
Growth Rate of Gross Regional Domestic Product at 2010 Constant Market Prices by Industry in Tapin Regency (percent), 2017–2020

	Lapangan Usaha/Industry	2017	2018*	2019 *	2020**
	(1)	(2)	(3)	(4)	(5)
A	Pertanian, Kehutanan, dan Perikanan/ <i>Agriculture, Forestry, and Fishing</i>	5.50	-0.43	5.33	-4.34
B	Pertambangan dan Penggalian/ <i>Mining and Quarrying</i>	5.78	6.82	3.08	-2.12
C	Industri Pengolahan/ <i>Manufacturing</i>	3.22	3.92	3.96	-3.70
D	Pengadaan Listrik dan Gas/ <i>Electricity and Gas</i>	1.33	7.41	4.14	4.38
E	Pengadaan Air; Pengelolaan Sampah, Limbah, dan Daur Ulang/ <i>Water Supply; Sewerage, Waste Management, and Remediation Activities</i>	4.65	6.77	2.15	-0.33
F	Konstruksi/ <i>Construction</i>	4.91	5.75	4.73	-0.68
G	Perdagangan Besar dan Eceran; Reparasi Mobil dan Sepeda Motor/ <i>Wholesale and Retail Trade; Repair of Motor Vehicles and Motorcycles</i>	6.49	7.84	6.38	-0.23
H	Transportasi dan Pergudangan/ <i>Transportation and Storage</i>	3.55	7.31	4.89	-1.57
I	Penyediaan Akomodasi dan Makan Minum/ <i>Accommodation and Food Service Activities</i>	5.21	6.85	2.93	-0.87
J	Informasi dan Komunikasi/ <i>Information and Communication</i>	3.75	6.99	4.52	7.42
K	Jasa Keuangan dan Asuransi/ <i>Financial and Insurance Activities</i>	5.18	6.29	6.05	5.85
L	Real Estat/ <i>Real Estate Activities</i>	3.14	5.17	3.68	2.97
M,N	Jasa Perusahaan/ <i>Business Activities</i>	1.56	3.84	4.81	-2.64

Lanjutan Tabel/*Continued Table* 12.4

Lapangan Usaha/ <i>Industry</i>		2017	2018*	2019*	2020**
(1)		(2)	(3)	(4)	(5)
0	Administrasi Pemerintahan, Pertahanan, dan Jaminan Sosial Wajib/ <i>Public Administration and Defence; Compulsory Social Security</i>	2.20	3.78	4.89	0.91
P	Jasa Pendidikan/ <i>Education</i>	6.53	6.96	3.98	-0.36
Q	Jasa Kesehatan dan Kegiatan Sosial/ <i>Human Health and Social Work Activities</i>	4.41	7.66	3.66	1.44
R,S,T,U	Jasa Lainnya/ <i>Other Services Activities</i>	5.36	7.25	1.64	-0.68
Produk Domestik Regional Bruto/<i>Gross Regional Domestic Product</i>		5.14	5.01	4.25	-1.50

Catatan/*Note*: *Angka Sementara/*Preliminary Figures*

**Angka Sangat Sementara/*Very Preliminary Figures*

Sumber/*Source*: Badan Pusat Statistik Kabupaten Tapin/ *BPS-Statistics Tapin Regency*

Tabel
Table 12.5

Produk Domestik Regional Bruto Atas Dasar Harga Berlaku Menurut Jenis Pengeluaran di Kabupaten Tapin (juta rupiah), 2015–2020
Gross Regional Domestic Product at Current Market Prices by Type of Expenditure in Tapin Regency (million rupiahs), 2015–2020

Jenis Pengeluaran Type of Expenditure	2015	2016	2017	2018*	2019**
(1)	(2)	(3)	(4)	(5)	(6)
Pengeluaran Konsumsi Rumah Tangga <i>Household Consumption Expenditure</i>	2 856.68	3 072.56	3 319.61	3 561.61	3 873.37
Pengeluaran Konsumsi LNPRT <i>NPISH Consumption Expenditure</i>	95.81	104.08	113.63	125.11	141.49
Pengeluaran Konsumsi Pemerintah <i>Government Consumption Expenditure</i>	1 080.23	1 147.09	1 169.31	1 222.23	1 281.94
Pembentukan Modal Tetap Bruto <i>Gross Fixed Capital Formation</i>	1372.48	1448.17	1539.42	1699.31	1876.87
Perubahan Inventori <i>Changes in Inventories</i>	17.32	-166.75	-11.48	18.27	25.73
Net Ekspor Barang dan Jasa/ <i>Net Export of Goods and Services</i>	1052.33	1291.87	1300.33	1372.93	1172.51
Produk Domestik Regional Bruto/Gross Regional Domestic Product	6 474.84	6 897.02	7 430.81	7 999.46	8 371.92

Catatan/Note: *Angka Sementara/Preliminary Figures

**Angka Sangat Sementara/ Very Preliminary Figures

Sumber/Source: BPS, berbagai sensus, survei dan sumber lain/BPS-Statistics Indonesia, various census, survey, and other sources

Tabel
Table 12.6**Produk Domestik Regional Bruto Atas Dasar Harga Konstan 2010 Menurut Jenis Pengeluaran di Kabupaten Tapin (juta rupiah), 2015–2020**
Gross Regional Domestic Product at 2010 Constant Market Prices by Type of Expenditure in Tapin Regency (million rupiahs), 2015–2020

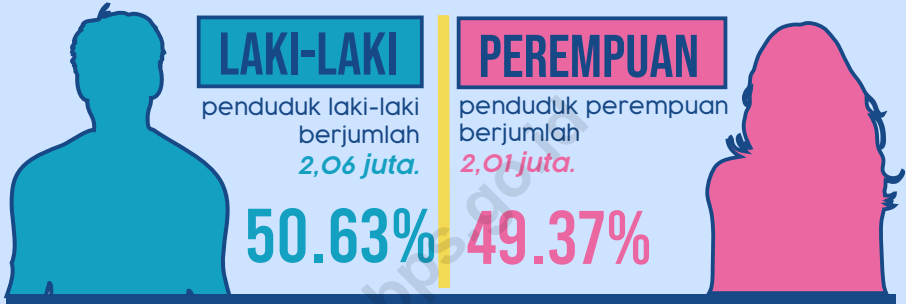
Jenis Pengeluaran Type of Expenditure	2015	2016	2017	2018*	2019**
(1)	(2)	(3)	(4)	(5)	(6)
Pengeluaran Konsumsi Rumah Tangga <i>Household Consumption Expenditure</i>	2 297.20	2 402.80	2 518.58	2 626.96	2 741.01
Pengeluaran Konsumsi LNPRT <i>NPISH Consumption Expenditure</i>	71.43	74.76	79.10	84.93	91.74
Pengeluaran Konsumsi Pemerintah <i>Government Consumption Expenditure</i>	781.26	781.54	787.74	796.87	808.66
Pembentukan Modal Tetap Bruto <i>Gross Fixed Capital Formation</i>	1 027.04	1 059.64	1 105.00	1 178.57	1 238.34
Perubahan Inventori <i>Changes in Inventories</i>	14.56	-139.34	-8.99	13.93	11.33
Net Ekspor Barang dan Jasa/ <i>Net Export of Goods and Services</i>	1 152.00	1 429.57	1 415.74	1 491.42	1 565.59
Produk Domestik Regional Bruto/Gross Regional Domestic Product	5 343.48	5 608.97	5 897.16	6 192.67	6 456.67

Catatan/Note: *Angka Sementara/Preliminary Figures

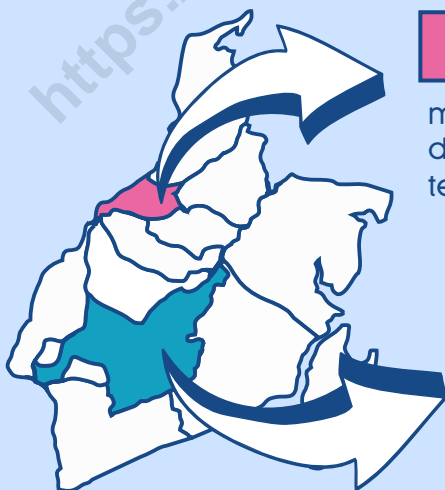
**Angka Sangat Sementara/ Very Preliminary Figures

Sumber/Source: BPS, berbagai sensus, survei dan sumber lain/BPS-Statistics Indonesia, various census, survey, and other sources

JUMLAH PENDUDUK KALSEL



PERSENTASE PENDUDUK MISKIN



HULU SUNGAI UTARA

merupakan kabupaten dengan persentase kemiskinan terbesar yaitu **6,14%**.

BANJAR

merupakan kabupaten dengan persentase kemiskinan terkecil yaitu **2,55%**.

ULASAN

Jumlah penduduk Kalimantan Selatan pada tahun 2020 mencapai 4.073.584 jiwa. Penduduk Kota Banjarmasin menjadi penyumbang terbesar proporsi penduduk di Kalimantan Selatan dengan 16,14 persen, sedangkan Kabupaten Balangan menjadi kabupaten dengan penduduk paling sedikit di Kalimantan Selatan dengan proporsi penduduk sebesar 3,20 persen.

Sementara jumlah penduduk miskin di Kalimantan Selatan mengalami penurunan sebesar 4,61 ribu jiwa dibanding tahun 2019 menjadi 187,87 ribu jiwa pada tahun 2020.

Secara umum hampir di semua kabupaten di Kalimantan Selatan jumlah penduduk miskinnya semakin berkurang, kecuali di kota Banjarmasin.

DESCRIPTION

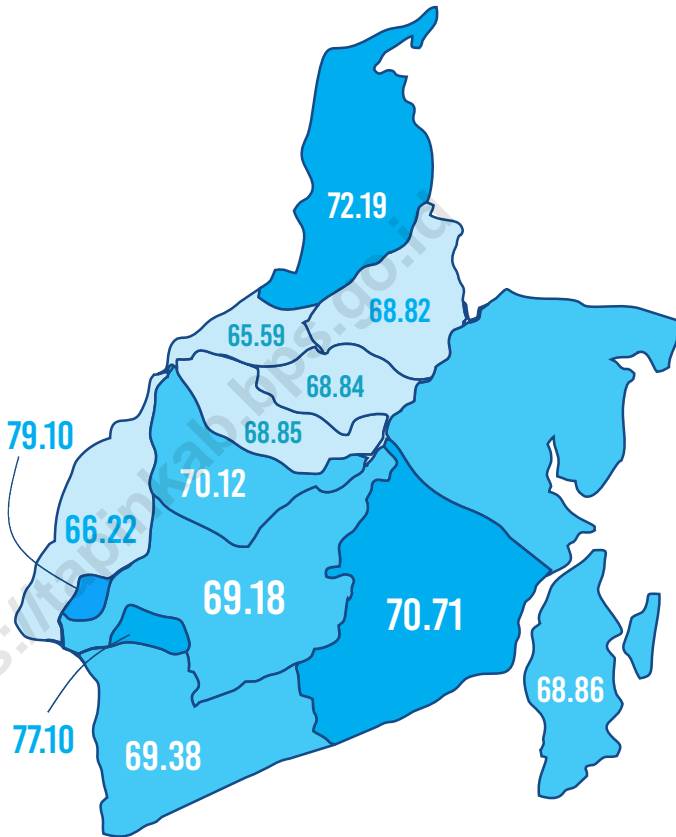
Number of population of South Kalimantan in 2020 reached 4.073.584 inhabitants. The population of Banjarmasin Municipality is the largest contributor to the proportion of people in South Kalimantan with 16,14 percent, while Balangan Regency is the least populous district in South Kalimantan with a population proportion of 3,20 percent.

While the number of poor people in South Kalimantan has decreased by 4,1 thousands people compared to 2019 to 187.87 thousands peoples in 2020.

In general, almost all of the regency's poor people in South Borneo decrease, except two regencies, Banjarmasin.

Gambar 13.1
Figures

Indeks Pembangunan Manusia Menurut Kabupaten/Kota di Provinsi Kalimantan Selatan 2020
Human Development Index by Regency/Municipality in Kalimantan Selatan Province, 2020



Sumber/Source: Badan Pusat Statistik Kabupaten Tapin/ BPS - *Statistics of Tapin Regency*

Tabel
Table 13.1**Jumlah Penduduk Menurut Kabupaten/Kota di Provinsi Kalimantan Selatan, 2016-2020**
Population by Regency/Municipality in South Kalimantan Province, 2016-2020

Kecamatan Sub District	2016¹	2017¹	2018¹	2019¹	2020²
(1)	(2)	(3)	(4)	(5)	(6)
<i>Kabupaten/Regency</i>					
1. Tanah Laut	329 286	334 328	339 195	343 890	348 966
2. Kotabaru	325 827	331 326	336 719	342 217	325 622
3. Banjar	563 062	571 573	580 026	588 066	565 635
4. Barito Kuala	302 304	306 195	310 016	313 595	313 021
5. Tapin	184 330	186 672	189 081	191 372	189 475
6. Hulu Sungai Selatan	229 889	232 587	235 217	237 702	228 006
7. Hulu Sungai Tengah	263 376	266 501	269 384	272 419	258 721
8. Hulu Sungai Utara	228 528	231 594	234 604	237 573	226 727
9. Tabalong	243 477	247 106	250 809	254 322	253 305
10. Tanah Bumbu	334 314	343 193	351 673	360 187	322 646
11. Balangan	125 534	127 503	129 505	131 428	130 355
<i>Kota/Municipality</i>					
12. Banjarmasin	684 183	692 793	700 869	708 606	657 663
13. Banjarbaru	241 369	248 423	255 597	262 719	253 442
Kalimantan Selatan	4 055 479	4 119 794	4 182 695	4 244 096	4 073 584

Sumber/Source: ¹ BPS, Proyeksi Penduduk Indonesia 2010–2035/BPS-Statistics Indonesia, Indonesia Population Projection 2010–2035

² BPS, Sensus Penduduk (SP) 2020/BPS-Statistics Indonesia, 2020 Population Census

Tabel
Table 13.2

Laju Pertumbuhan Produk Domestik Regional Bruto Atas Dasar Harga Konstan 2010 Menurut Kabupaten/Kota di Provinsi Kalimantan Selatan (persen), 2017-2020
Growth Rate of Gross Regional Domestic Product at 2010 Constant Market Prices by Regency/Municipality in South Kalimantan Province (percent), 2017-2020

Kecamatan Sub District	2017	2018	2019*	2020**
(1)	(2)	(3)	(4)	(5)
<i>Kabupaten/Regency</i>				
1. Tanah Laut	4,64	4,65	3,74	-1,99
2. Kotabaru	5,02	4,89	4,17	-1,87
3. Banjar	4,66	5,01	4,52	-1,96
4. Barito Kuala	5,79	5,21	5,05	-1,04
5. Tapin	5,14	5,01	4,25	-1,50
6. Hulu Sungai Selatan	6,12	6,14	5,30	-1,19
7. Hulu Sungai Tengah	5,73	5,16	4,78	-1,01
8. Hulu Sungai Utara	5,77	5,83	5,52	-0,67
9. Tabalong	3,74	3,78	3,67	-2,62
10. Tanah Bumbu	4,14	4,14	3,63	-1,46
11. Balangan	2,92	3,13	3,17	-2,47
<i>Kota/Municipality</i>				
12. Banjarmasin	6,40	6,38	6,12	-1,91
13. Banjarbaru	6,96	6,90	6,92	-1,88
Kalimantan Selatan	5,28	5,08	4,08	-1,81

Catatan/Note : *Angka Sementara/ Preliminary Figures
** Angka Sangat Sementara/ Very Preliminary Figures

Sumber/Source: Badan Pusat Statistik Kabupaten Tapin/ BPS - Statistics of Tapin Regency

Tabel
Table 13.3**Jumlah Penduduk Miskin Menurut Kabupaten/Kota di
Provinsi Kalimantan Selatan (ribu), 2017-2020**
**Number of Poor People by Regency/Municipality in South
Kalimantan Province (thousand), 2017-2020**

Kecamatan Sub District	2017	2018	2019	2020
(1)	(2)	(3)	(4)	(5)
<i>Kabupaten/Regency</i>				
1. Tanah Laut	15,31	14,87	15,449	14,79
2. Kotabaru	14,44	15,17	15,287	14,60
3. Banjar	16,85	15,62	15,914	15,12
4. Barito Kuala	15,64	14,09	14,488	14,25
5. Tapin	7,01	6,98	6,507	5,90
6. Hulu Sungai Selatan	13,45	12,22	12,636	12,39
7. Hulu Sungai Tengah	16,17	16,14	16,096	15,47
8. Hulu Sungai Utara	15,35	14,92	15,398	14,72
9. Tabalong	15,00	14,87	15,222	14,70
10. Tanah Bumbu	17,02	17,06	17,348	16,83
11. Balangan	7,21	7,21	7,266	7,06
<i>Kota/Municipality</i>				
12. Banjarmasin	28,93	29,24	29,648	31,31
13. Banjarbaru	11,54	10,64	11,221	10,75
Kalimantan Selatan	193,92	189,03	192,480	187,87

Sumber/Source: Badan Pusat Statistik Kabupaten Tapin/ BPS - *Statistics of Tapin Regency*

Tabel
Table 13.4

**Indeks Pembangunan Manusia Menurut Kabupaten/Kota
di Provinsi Kalimantan Selatan, 2016–2020**
*Human Development Index by Regency/Municipality in
Kalimantan Selatan Province, 2016–2020*

Kabupaten/Kota Regency/Municipality	2016	2017	2018	2019	2020
(1)	(2)	(3)	(4)	(5)	(6)
<i>Kabupaten/Regency</i>					
1. Tanah Laut	67.44	68.00	68.49	69.04	69.38
2. Kotabaru	67.10	67.79	68.32	68.95	68.86
3. Banjar	66.87	67.77	68.32	68.94	69.18
4. Barito Kuala	64.33	64.93	65.91	66.24	66.22
5. Tapin	68.05	68.70	69.53	70.13	70.11
6. Hulu Sungai Selatan	67.52	67.80	68.41	68.80	68.85
7. Hulu Sungai Tengah	67.07	67.78	68.32	68.80	68.84
8. Hulu Sungai Utara	63.38	64.21	65.06	65.49	65.59
9. Tabalong	70.07	70.76	71.14	71.78	72.19
10. Tanah Bumbu	68.28	69.12	70.05	70.50	70.71
11. Balangan	66.25	67.25	67.88	68.39	68.82
<i>Kota/Municipality</i>					
12. Banjarmasin	75.94	76.46	76.83	77.16	77.10
13. Banjarbaru	77.96	78.32	78.83	79.22	79.10
Kalimantan Selatan	69.05	69.65	70.17	70.72	70.91

Sumber/Source: Sumber/Source:

Badan Pusat Statistik Kabupaten Tapin/ BPS - Statistics of Tapin Regency

DATA

MENCERDASKAN BANGSA

Enlighten The Nation



**BADAN PUSAT STATISTIK
KABUPATEN TAPIN**

Jl. Letjend Haryono MT Rantau 71111

Telp: (0517) 31035, Fax: (0517) 31035

Homepage: <http://tapinkab.bps.go.id> Email: bps6305@bps.go.id

ISSN 0215-6814

