

KABUPATEN BARITO KUALA DALAM ANGKA

Barito Kuala Regency in Figures



2021



**BADAN PUSAT STATISTIK
KABUPATEN BARITO KUALA**
BPS-Statistics of Barito Kuala Regency

KABUPATEN
BARITO KUALA
DALAM ANGKA

Barito Kuala Regency in Figures



2021

KABUPATEN BARITO KUALA DALAM ANGKA
Barito Kuala Regency in Figures
2021

ISSN: 0215-4420

No. Publikasi/*Publication Number*: 63040.2101

Katalog /*Catalog*: 1102001.6304

Ukuran Buku/*Book Size*: 14,8 cm x 21 cm

Jumlah Halaman/*Number of Pages* : I + 442 hal/*pages*

Naskah/*Manuscript*:

BPS Kabupaten Barito Kuala

BPS-Statistics of Barito Kuala Regency

Penyunting/*Editor*:

BPS Kabupaten Barito Kuala

BPS-Statistics of Barito Kuala Regency

Desain Kover/*Cover Design*:

Seksi Integrasi Pengolahan dan Diseminasi Statistik

Section of Integration Processing and Statistics Dissemination

Ilustrasi Kover/*Cover Illustration*:

Jembatan Rumpiang/*Rumpiang Bride*

Diterbitkan oleh/*Published by*:

©BPS Kabupaten Barito Kuala/*BPS-Statistics of Barito Kuala Regency*

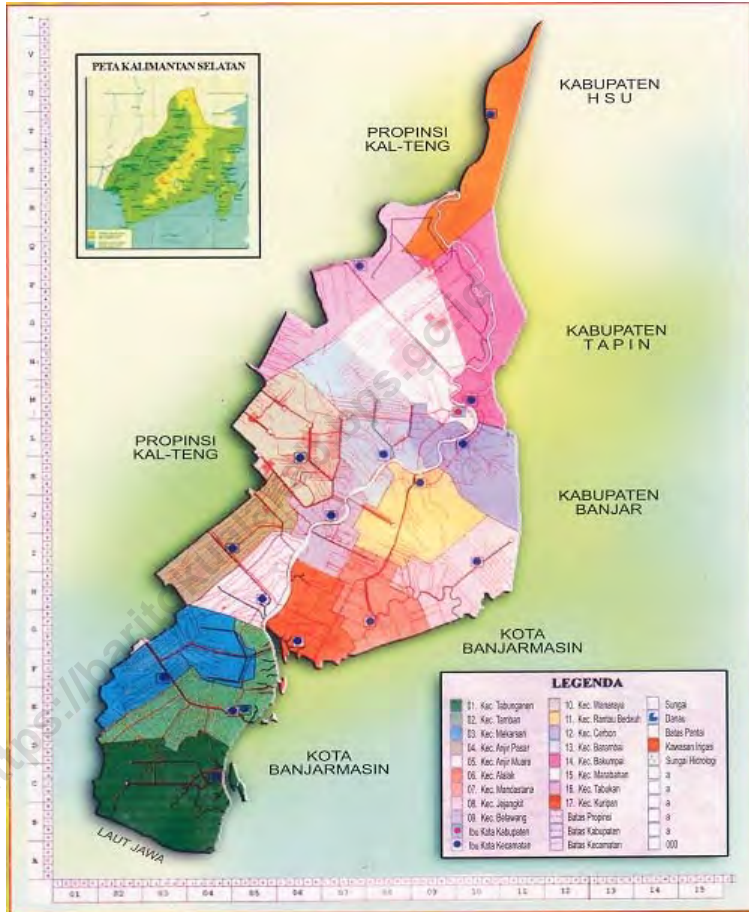
Dicetak oleh/*Printed by*:

CV. Karya Bintang Muslim

Dilarang mengumumkan, mendistribusikan, mengomunikasikan, dan/atau menggandakan sebagian atau seluruh isi buku ini untuk tujuan komersil tanpa izin tertulis dari Badan Pusat Statistik.

Prohibited to announce, distribute, communicate, and/or copy part or all of this book for commercial purpose without permission from BPS-Statistics Indonesia.

PETA WILAYAH KABUPATEN BARITO KUALA MAP OF BARITO KUALA REGENCY



KEPALA BPS KABUPATEN BARITO KUALA
CHIEF STATISTICIAN OF BARITO KUALA REGENCY



EDDY ERWAN NOPIANOOR, S.Si,M.P



KATA PENGANTAR

Barito Kuala Dalam Angka 2020 merupakan publikasi tahunan yang diterbitkan oleh BPS Kabupaten Barito Kuala. Disadari bahwa publikasi ini belum sepenuhnya memenuhi harapan pihak pemakai data khususnya para perencana, namun diharapkan dapat membantu melengkapi penyusunan rencana pembangunan di Kabupaten Barito Kuala.

Publikasi ini dapat terwujud berkat kerja sama dan bantuan dari berbagai pihak baik instansi pemerintah maupun swasta. Kepada semua pihak yang telah memberikan bantuan disampaikan penghargaan dan terima kasih yang sebesar-besarnya.

Walaupun publikasi ini telah disiapkan sebaik-baiknya, namun disadari masih ada kekurangan dan kesalahan yang terjadi. Untuk perbaikan publikasi ini, tanggapan dan saran yang bersifat konstruktif dari para pemakai sangat diharapkan.

Marabahan , Februari 2021
Kepala BPS
Kabupaten Barito Kuala

EDDY ERWAN NOPIANOOR, S.Si,M.P



PREFACE

Barito Kuala in Figures 2020 is an annual publication written by BPS Regency of Barito Kuala. Honestly, this publication has not perfect yet and has not filled the user's hope, especially for the planners yet, but hopefully it can help to equip compilation of development planning in this new regency.

This comprehensive publication has been made possible with the assistance and contribution from several governmental institutions and private organizations. To all parties who have been involved in the preparation of this publication, I would like to express my sincerest appreciation and gratitude.

Comments and constructive suggestions for the improvement of this publication are always welcome.

*Marabahan, February 2021
Chief Statistician of
Barito Kuala Regency*

EDDY ERWAN NOIANOOR, S.Si, M.P

DAFTAR ISI / CONTENTS

	Halaman <i>Page</i>
Kata Pengantar/ <i>Preface</i>	vii
Daftar Isi/ <i>Contents</i>	ix
Daftar Tabel/ <i>List of Tables</i>	xi
Daftar Gambar/ <i>List of Figures</i>	xxv
Daftar Singkatan/ <i>List of Abbreviations</i>	xxix
Statistik Kunci/ <i>Key Statistics</i>	xxxii
1. Geografi dan Iklim/ <i>Geography and Climate</i>	1
2. Pemerintahan/ <i>Government</i>	15
3. Penduduk dan Ketenagakerjaan/ <i>Population and Employment</i>	39
4. Sosial dan Kesejahteraan Rakyat/ <i>Social and Welfare</i>	71
5. Pertanian, Kehutanan, Peternakan, dan Perikanan/ <i>Agriculture, Forestry, Livestock, and Fishery</i>	211
6. Industri, Pertambangan, dan Energi/ <i>Industry, Mining, and Energy</i>	309
7. Pariwisata/ <i>Tourism</i>	351
8. Transportasi dan Komunikasi/ <i>Transportation and Communication</i>	363
9. Perbankan, Koperasi, dan Harga-harga/ <i>Banking, Cooperative, dan Prices</i>	387
10. Pengeluaran Penduduk/ <i>Population Expenditure</i>	397
11. Perdagangan/ <i>Trade</i>	405
12. Sistem Neraca Regional/ <i>System of Regional Accounts</i>	419
13. Perbandingan Antar Kabupaten/Kota/ <i>Regency/Municipal Comparison</i>	435

DAFTAR TABEL/LIST OF TABLES

	Halaman Page
1. GEOGRAFI DAN IKLIM/GEOGRAPHY AND CLIMATE	1
1.1 KONDISI GEOGRAFI	8
GEOGRAPHY CONDITION	8
1.1.1 Luas Daerah dan Jumlah Pulau Menurut Kecamatan di Kabupaten Barito Kuala, 2020	8
<i>Total Area and Number of Islands by Subdistrict in Barito Kuala Regency, 2020</i>	8
1.1.2 Tinggi Wilayah dan Jarak ke Ibukota Kabupaten Menurut Kecamatan di Kabupaten Barito Kuala, 2020	10
<i>Alitude and Distance to Regency Capital by Subdistrict in Barito Kuala Regency</i>	10
1.2 KEADAAN IKLIM	11
CLIMATE CONDITION	11
1.2.1 Jumlah Curah Hujan dan Hari Hujan Menurut Bulan di Kabupaten Barito Kuala, 2020	11
<i>Amount of Precipitation and Number of Rainy Days by Month in Barito Kuala Regency, 2020</i>	11
1.2.2 Rata-rata Curah Hujan dan Hari Hujan Menurut Kecamatan di Kabupaten Barito Kuala, 2020	14
<i>Average of Precipitation and Number of Rainy Days by Subdistrict in Barito Kuala Regency, 2020.....</i>	14
2. PEMERINTAHAN/GOVERNMENT	15
2.1 WILAYAH ADMINISTRATIF	22
ADMINISTRATIVE AREA	22
2.1.1 Jumlah Desa ¹ /Kelurahan Menurut Kecamatan di Kabupaten Barito Kuala, 2015-2020	22
<i>Number of Villages¹/Kelurahan by Subdistrict in Barito Kuala Regency,</i>	

	Halaman Page
2015–2020	22
2.2 SUMBER DAYA MANUSIA.....	23
HUMAN RESOURCES	23
2.2.1 Jumlah Pegawai Negeri Sipil Menurut Jabatan dan Jenis Kelamin di Kabupaten Barito Kuala, Desember 2019 dan Desember 2020	23
<i>Number of Civil Servants by Occupation and Sex in Barito Kuala Regency, Desember 2019 dan Desember 2020</i>	<i>23</i>
2.2.2 Jumlah Pegawai Negeri Sipil Menurut Tingkat Pendidikan dan Jenis Kelamin di Kabupaten Barito Kuala, Desember 2020.....	25
<i>Number of Civil Servants by Educational Level and Sex in Barito Kuala Regency, Desember 2020</i>	<i>25</i>
2.2.3 Jumlah Pegawai Negeri Sipil Menurut Tingkat Kepangkatan dan Jenis Kelamin di Kabupaten Barito Kuala, Desember 2020	27
<i>Number of Civil Servants by Hierarchy and Sex in Barito Kuala Regency, Desember 2020</i>	<i>27</i>
2.2.4 Jumlah Pegawai Negeri Sipil Menurut Dinas/Instansi Pemerintah dan Jenis Kelamin di Kabupaten Barito Kuala, 2020	29
<i>Number of Civil Servants by Institution/Office and Sex in Barito Kuala Regency, 2020</i>	<i>29</i>
2.3 DEWAN PERWAKILAN RAKYAT DAERAH	32
THE REGIONAL HOUSE OF REPRESENTATIVE.....	32
2.3.1 Jumlah Anggota Dewan Perwakilan Rakyat Daerah Menurut Partai Politik dan Jenis Kelamin di Kabupaten Barito Kuala, 2020	32
<i>Number of Members of The Regional House of Representatives by Political Parties and Sex in Barito Kuala Regency, 2020.....</i>	<i>32</i>
2.3.2 Jumlah Anggota Dewan Perwakilan Rakyat Daerah Menurut Daerah Pemilihan (Dapil) dan Jenis Kelamin di Kabupaten Barito Kuala, 2020	33
<i>Number of Members of The Regional House of Representatives by Constituency and Sex in Barito Kuala Regency, 2020.....</i>	<i>33</i>
2.3.3 Jumlah Sidang/Rapat Dewan Perwakilan Rakyat Daerah Kabupaten Barito Kuala, 2015-2020	34

	<i>Number of Regional Parliamentary Meetings of Barito Kuala Regency, 2015-2020</i>	34
2.3.4	Jumlah Surat Keputusan Dewan Perwakilan Rakyat Daerah Kabupaten Barito Kuala, 2015-2020	35
	<i>Number of Law Product of Regional Parliamentary Meetings of Barito Kuala Regency, 2015-2020</i>	35
2.4	KEUANGAN DAERAH	36
	GOVERNMENT FINANCE	36
2.4.1	Realisasi Pendapatan Pemerintah Kabupaten Barito Kuala Menurut Jenis Pendapatan (ribu rupiah), 2019–2020	36
	<i>Actual Revenues of Government of Barito Kuala Regency by Source of Revenues (thousand rupiahs), 2019–2020</i>	36
2.4.2	Realisasi Belanja Pemerintah Kabupaten Barito Kuala Menurut Jenis Belanja (ribu rupiah), 2019–2020.....	37
	<i>Actual Expenditures of Government of Barito Kuala Regency by Kind of Expenditures (thousand rupiahs), 2019–2020</i>	37
2.4.3	Ketetapan dan Realisasi Pajak Bumi dan Bangunan (PBB) di Kabupaten Barito Kuala, 2020	38
	<i>Target and Realization of Land and Building Taxes in Barito Kuala Regency, 2020</i>	38
3.	PENDUDUK DAN KETENAGAKERJAAN/POPULATION AND EMPLOYMENT	39
3.1	KEPENDUDUKAN	52
	POPULATION	52
3.1.1	Penduduk, Laju Pertumbuhan Penduduk, Distribusi Persentase Penduduk, Kepadatan Penduduk, Rasio Jenis Kelamin Penduduk Menurut Kecamatan di Kabupaten Barito Kuala 2010 dan 2020	52
	<i>Population, Population Growth Rate, Percentage Distribution of Population, Population Density, and Population Sex Ratio by Subdistrict in Barito Kuala Regency, 2010 and 2020</i>	52
3.1.2	Jumlah Penduduk Menurut Jenis Kelamin dan Kecamatan di Kabupaten	

	Halaman Page
Barito Kuala, 2020	55
<i>Population by Sex and Subdistrict in Barito Kuala Regency, 2020.....</i>	<i>55</i>
3.1.3 Jumlah Penduduk Menurut Kelompok Umur dan Jenis Kelamin di Kabupaten Barito Kuala, 2020.....	56
<i>Population by Age Group and Sex in Barito Kuala Regency, 2020.....</i>	<i>56</i>
3.2 KETENAGAKERJAAN	57
EMPLOYMENT	57
3.2.1 Jumlah Penduduk Berumur 15 Tahun Keatas Menurut Jenis Kegiatan Selama Seminggu yang Lalu di Kabupaten Barito Kuala, 2020	57
<i>Population Aged 15 Years and Over by Type of Activity During The Previous Week in Barito Kuala Regency, 2020.....</i>	<i>57</i>
3.2.2 Jumlah Penduduk Berumur 15 Tahun Keatas Menurut Pendidikan Tertinggi yang Ditamatkan dan Jenis Kegiatan Selama Seminggu yang Lalu di Kabupaten Barito Kuala, 2020.....	58
<i>Population Aged 15 Years and Over by Educational Attainment and Type of Activity During The Previous Week in Barito Kuala Regency, 2020.....</i>	<i>58</i>
3.2.3 Jumlah Penduduk Berumur 15 Tahun Ke atas yang Bekerja Selama Seminggu yang Lalu Menurut Kelompok Umur dan Jenis Kelamin di Kabupaten Barito Kuala, 2020.....	60
<i>Population Aged 15 Years and Over Who Worked During the Previous Week by Age Group and Sex in Barito Kuala Regency, 2020.....</i>	<i>60</i>
3.2.4 Jumlah Penduduk Berumur 15 Tahun Ke Atas yang Bekerja Selama Seminggu yang Lalu Menurut Lapangan Pekerjaan Utama dan Jenis Kelamin di Kabupaten Barito Kuala, 2020.....	61
<i>Population Aged 15 Years and Over Who Worked During the Previous Week by Main Industry and Sex in Barito Kuala Regency, 2020.....</i>	<i>61</i>
3.2.5 Jumlah Penduduk Berumur 15 Tahun Ke Atas yang Bekerja Selama Seminggu yang Lalu Menurut Jumlah Jam Kerja Seluruhnya dan Jenis Kelamin di Kabupaten Barito Kuala, 2020.....	62
<i>Population Aged 15 Years and Over Who Worked During the Previous Week by Total Working Hours and Sex in Barito Kuala Regency, 2020.....</i>	<i>62</i>
3.2.6 Jumlah Penduduk Berumur 15 Tahun Ke Atas yang Bekerja Selama Seminggu yang Lalu Menurut Jumlah Jam Kerja Pada Pekerjaan Utama dan Jenis Kelamin di Kabupaten Barito Kuala, 2020.....	63

	<i>Population Aged 15 Years and Over Who Worked During the Previous Week by Number of Working Hours on Main Industry and Sex in Barito Kuala Regency, 2020</i>	63
3.2.7	Jumlah Penduduk Berumur 15 Tahun Ke Atas yang Bekerja Selama Seminggu yang Lalu Menurut Status Pekerjaan Utama dan Jenis Kelamin di Kabupaten Barito Kuala, 2020	64
	<i>Population Aged 15 Years and Over Who Worked During the Previous Week by Number of Working Hours on Main Industry and Sex in Barito Kuala Regency, 2020</i>	64
3.2.8	Jumlah Pencari Kerja Terdaftar Menurut Tingkat Pendidikan Tertinggi yang Ditamatkan dan Jenis Kelamin di Kabupaten Barito Kuala, 2020	65
	<i>Number of Registered Job Applicants by Educational Attainment and Sex in Barito Kuala Regency, 2020</i>	65
3.2.9	Jumlah Pencari Kerja Terdaftar Setiap Bulan di Kabupaten Barito Kuala, 2020	66
	<i>Number of Registered Job Applicants Monthly by in Barito Kuala Regency, 2020</i>	66
3.2.10	Jumlah Pencari Kerja Terdaftar, Lowongan Kerja Terdaftar, dan Penempatan/Pemenuhan Tenaga Kerja Menurut Kecamatan dan Jenis Kelamin di Kabupaten Barito Kuala, 2020	67
	<i>Number of Registered Job Applicants, Registered Job Vacancies, and Employment Placement.Fulfillment by Educational Attainment and Sex in Barito Kuala Regency, 2020</i>	67
4.	SOSIAL DAN KESEJAHTERAAN RAKYAT/SOCIAL AND WELFARE	71
4.1	PENDIDIKAN	84
	EDUCATION	84
4.1.1	Jumlah Sekolah, Guru, dan Murid Taman Kanak-Kanak (TK) di Bawah Dinas Pendidikan dan Kebudayaan Menurut Kecamatan di Kabupaten Barito Kuala, 2019/2020 dan 2020/2021	84
	<i>Number of Schools, Teachers, Pupils in Kindergarten Under The Ministry of Education and Culture by Subdistrict in Barito Kuala Regency, 2019/2020 and</i>	

	Halaman Page
2020/2021	84
4.1.2 Jumlah Sekolah, Guru, dan Murid Raudhatul Athfal (RA) di Bawah Kementrian Agama Menurut Kecamatan di Kabupaten Barito Kuala, 2019/2020 dan 2020/2021	87
<i>Number of Schools, Teachers, Pupils in Raudhatul Athfal (RA) Under The Ministry of Religious Affairs by Subdistrict in Barito Kuala Regency, 2019/2020 and 2020/2021</i>	87
4.1.3 Jumlah Sekolah, Guru, dan Murid Sekolah Dasar (SD) di Bawah Dinas Pendidikan dan Kebudayaan Menurut Kecamatan di Kabupaten Barito Kuala, 2019/2020 dan 2020/2021	88
<i>Number of Schools, Teachers, Pupils in Primary Schools Under The Ministry of Education and Culture by Subdistrict in Barito Kuala Regency, 2019/2020 and 2020/2021</i>	88
4.1.4 Jumlah Sekolah, Guru, dan Murid Madrasah Ibtidaiyah (MI) di Bawah Kementrian Agama Menurut Kecamatan di Kabupaten Barito Kuala, 2019/2020 dan 2020/2021	91
<i>Number of Schools, Teachers, Pupils in Madrasah Ibtidaiyah (MI) Under The Ministry of Religious Affairs by Subdistrict in Barito Kuala Regency, 2019/2020 and 2020/2021</i>	91
4.1.5 Jumlah Sekolah, Guru, dan Murid Sekolah Menengah Pertama (SMP) di Bawah Dinas Pendidikan dan Kebudayaan Menurut Kecamatan di Kabupaten Barito Kuala, 2019/2020 dan 2020/2021	94
<i>Number of Schools, Teachers, Pupils in Junior High Schools Under The Ministry of Education and Culture by Subdistrict in Barito Kuala Regency, 2019/2020 and 2020/2021</i>	94
4.1.6 Jumlah Sekolah, Guru, dan Murid Madrasah Tsanawiyah (MTs) di Bawah Kementrian Agama Menurut Kecamatan di Kabupaten Barito Kuala, 2019/2020 dan 2020/2021	97
<i>Number of Schools, Teachers, Pupils in Madrasah Tsanawiyah (MTs) Under The Ministry of Religious Affairs by Subdistrict in Barito Kuala Regency, 2019/2020 and 2020/2021</i>	97
4.1.7 Jumlah Sekolah, Guru, dan Murid Sekolah Menengah Atas (SMA) di Bawah Dinas Pendidikan dan Kebudayaan Menurut Kecamatan di Kabupaten Barito Kuala, 2019/2020 dan 2020/2021	100
<i>Number of Schools, Teachers, Pupils in Senior High Schools Under The Ministry of Education and Culture by Subdistrict in Barito Kuala Regency,</i>	

	Halaman Page
2019/2020 and 2020/2021	100
4.1.8 Jumlah Sekolah, Guru, dan Murid Sekolah Menengah Kejuruan (SMK) di Bawah Dinas Pendidikan dan Kebudayaan Menurut Kecamatan di Kabupaten Barito Kuala, 2019/2020 dan 2020/2021	103
<i>Number of Schools, Teachers, Pupils in Vocational High Schools Under The Ministry of Education and Culture by Subdistrict in Barito Kuala Regency, 2019/2020 and 2020/2021</i>	<i>103</i>
4.1.9 Jumlah Sekolah, Guru, dan Murid Madrasah Aliyah (MA) di Bawah Kementerian Agama Menurut Kecamatan di Kabupaten Barito Kuala, 2019/2020 dan 2020/2021	106
<i>Number of Schools, Teachers, Pupils in Madrasah Aliyah (MA) Under The Ministry of Religious Affairs by Subdistrict in Barito Kuala Regency, 2019/2020 and 2020/2021</i>	<i>106</i>
4.1.10 Jumlah Desa1/ Kelurahan yang Memiliki Fasilitas Sekolah Menurut Kecamatan dan Tingkat Pendidikan, Tahun 2018, 2019, dan 2020	109
<i>Number of Villager Having Educational Facilities by Province and Educational Level, in 2018, 2019, and 2020</i>	<i>109</i>
4.1.11 Persentase Penduduk Usia 7–24 Tahun Menurut Jenis Kelamin, Kelompok Umur Sekolah, dan Partisipasi Sekolah di Kabupaten Barito Kuala, 2020	112
<i>Percentage of Population Aged 7-24 Years by Sex, Age Group, and School Participation in Barito Kuala Regency, 2020</i>	<i>112</i>
4.1.12 Angka Partisipasi Murni (APM) dan Angka Partisipasi Kasar (APK) Menurut Jenjang Pendidikan di Kabupaten Barito Kuala, 2020.....	113
<i>Net Enrolment Rate and Gross Enrolment Rate by Educational Level in Barito Kuala Regency, 2020.....</i>	<i>113</i>
4.1.13 Jumlah Perguruan Tinggi1 dan Mahasiswa (Negeri dan Swasta) di Bawah Kementerian Riset, Teknologi, dan Pendidikan Tinggi Menurut Kecamatan, 2019/2020 dan 2020/2021	114
<i>Number of Universities1 and Students (State and Private) Under the Ministry of Research, Technology and High Education by Subdistrict in Barito Kuala Regency, 2019/2020 and 2020/2021</i>	<i>114</i>
4.2 KESEHATAN	116
HEALTH.....	116

4.2.1	Jumlah Desa1/Kelurahan Yang Memiliki Sarana Kesehatan Menurut Kecamatan, di Kabupaten Barito Kuala, Tahun 2018, 2019, dan 2020	116
	<i>Number of Villages1 Having Health Facilities by Subdistrict in Barito Kuala Regency, in 2018, 2019, and 2020</i>	<i>116</i>
4.2.2	Jumlah Tenaga Kesehatan Menurut Kecamatan di Kabupaten Barito Kuala, 2020	119
	<i>Number of Health Personnel by Subdistrict in Barito Kuala Regency, 2020</i>	<i>119</i>
4.2.3	Persentase Penduduk yang Mempunyai Keluhan Kesehatan Selama Sebulan Terakhir Menurut Jenis Kelamin di Kabupaten Barito Kuala, 2016-2020	120
	<i>Percentage of People Who Had Health Complaint During a Month Prior to The Survey by Sex in Barito Kuala Regency, 2016-2020</i>	<i>120</i>
4.2.4	Jumlah Rumah Sakit Umum, Rumah Sakit Khusus, dan Puskesmas Menurut Kecamatan di Kabupaten Barito Kuala, 2019-2020.....	121
	<i>Number of General Hospital, Special Hospital, and Public Health Center bySub District in Barito Kuala Regency, 2019-2020</i>	<i>121</i>
4.2.5	Jumlah Dokter Spesialis, Dokter Umum, dan Dokter Gigi Menurut Sarana Pelayanan Kesehatan di Kabupaten Barito Kuala, 2020	123
	<i>Number of Specialist Doctor, Generalist Doctor, and Dentist by Type of Health Facility in Barito Kuala Regency, 2020</i>	<i>123</i>
4.2.6	Rasio Tenaga Kesehatan di Kabupaten Barito Kuala, 2015-2020	124
	<i>Ratio of Health Personnel in Barito Kuala, 2015-2020</i>	<i>124</i>
4.2.7	Persentase Balita Yang Pernah Mendapat Imunisasi Menurut Jenis Imunisasi di Kabupaten Barito Kuala, 2015-2020.....	125
	<i>Percentage of Children Under Five Years Who Had Immunization by Type of Immunization in Barito Kuala Regency, 2015-2020</i>	<i>125</i>
4.2.8	Jumlah Kasus 10 Penyakit Terbanyak di Kabupaten Barito Kuala, 2020	126
	<i>Number of Cases of the 10 Most Diseases in Barito Kuala Regency, 2020</i>	<i>126</i>
4.2.9	Jumlah Bayi Menurut Status Gizi dan Puskesmas di Kabupaten Barito Kuala, 2020	127
	<i>Number of Infant by Nutritional Status and Local Government Clinic in Barito</i>	

	Halaman Page
<i>Kuala, 2020</i>	127
4.2.10 Jumlah Kematian Ibu, Bayi dan Anak Balita Menurut Puskesmas dan Kecamatan di Kabupaten Barito Kuala, 2020.....	128
<i>Number of Maternal Mortality, Infants and Toddlers by District and Local Government Clinic in Barito Kuala, 2020</i>	128
4.2.11 Jumlah Kematian Ibu Menurut Puskesmas dan Kecamatan di Kabupaten Barito Kuala, 2020	129
<i>Number of Maternal mortality by District and Local Government Clinic in Barito Kuala, 2020</i>	129
4.2.12 Jumlah Kematian Ibu dan Jumlah Kematian Bayi (AKB dan AKI) di Kabupaten Barito Kuala, 2013-2020.....	130
<i>Number of Maternal Mortality and Infant Mortality in Barito Kuala, 2013-2020</i>	130
4.2.13 Jumlah Kejadian Luar Biasa (KLB) di Kabupaten Barito Kuala, 2015-2020	131
<i>Number of Extraordinary Events in Barito Kuala, 2015-2020</i>	131
4.2.14 Jumlah Ibu Hamil, Melakukan Kunjungan K1, Melakukan Kunjungan K4, Kurang Energi Kronis (KEK), dan Mendapat Tablet Zat Besi (Fe) di Kabupaten Barito Kuala, 2015-2020.....	133
<i>Number of Pregnant Women, Those with One Visit and four Visits of Antenatal Care, Chronic Energy Deficiency (CED), and Receiving Iron Supplement in Barito Kuala Regency, 2015-2020</i>	133
4.2.15 Jumlah Kasus HIV/AIDS, IMS, DBD, Diare, TB, dan Malaria Menurut Kecamatan di Kabupaten Barito Kuala, 2020.....	134
<i>Number of Cases of HIV/AIDS, Sexually Transmitted Infection, Dengue Fever, Diarrhea, Tuberculosis (TB) and Malaria by Subdistrict in Barito Kuala Regency, 2020</i>	134
4.2.16 Jumlah Apotek dan Toko Obat Terdaftar Menurut Kecamatan di Kabupaten Barito Kuala, 2020.....	135
<i>Number of Pharmacies and druf store listed by District in Barito Kuala Regency, 2020</i>	135
4.2.17 Indikator Pelayanan Pada RSUD H Abdul Azis Marabahan di Kabupaten Barito Kuala, 2016-2020.....	136
<i>Indicators of Hospital Services H Abdul Azis Marabahan in Barito Kuala, 2016-2020</i>	136

4.2.18	Hasil Kegiatan Unit Pelayanan Rawat Inap RSU H.Abdul Azis Marabahan di Kabupaten Barito Kuala, 2016-2020.....	137
	<i>Results of Overnight Treatment Service Unit at H Abdul Azis Marabahanin Barito Kuala, 2016-2020</i>	<i>137</i>
4.2.19	Banyaknya Pasien yang Berobat dan Rawat Jalan Pada RSU H Abdul Azis Marabahan Menurut Jenis Penyakit di Kabupaten Barito Kuala, 2020	138
	<i>Number of Patients Treated At Hospital and Outpatient H Abdul Azis Marabahan by Type of Disease in Barito Kuala, 2020.....</i>	<i>138</i>
4.2.20	Jumlah Pasien Rawat Inap di RSU H Abdul Azis Marabahan Menurut Kelas Ruang di Kabupaten Barito Kuala, 2020	139
	<i>Number of Patients in Hospital Inpatient H Abdul Azis Marabahan According Class Lounge in Barito Kuala Regency, 2020</i>	<i>139</i>
4.2.21	Jumlah Pasien Rawat Jalan RSU H.Abdul Azis Marabahan di Kabupaten Barito Kuala, 2020	140
	<i>Number of Overnight Treatment Patient at H Abdul Azis General Hospital Marabahan in Barito Kuala Regency, 2020</i>	<i>140</i>
4.2.22	Jumlah Klinik Keluarga Berencana (KKB) dan Pos Pelayanan Keluarga Berencana Desa (PPKBD) Menurut Kecamatan di Kabupaten Barito Kuala, 2020	142
	<i>Number of Family Planning Clinics and Village Family Planning Service Units by Subdistrict in Barito Kuala Regency, 2020</i>	<i>142</i>
4.2.23	Jumlah Pasangan Usia Subur dan Peserta KB Aktif Menurut Kecamatan di Kabupaten Barito Kuala, 2020.....	143
	<i>Number of Eligible Couples and Family Planning Participants by Subdistrict in Barito Kuala Regency, 2020.....</i>	<i>143</i>
4.3	AGAMA DAN SOSIAL LAINNYA	145
	RELIGION AND OTHER SOCIAL AFFAIRS	145
4.3.1	Jumlah Penduduk Menurut Kecamatan dan Agama yang Dianut di Kabupaten Barito Kuala, 2020.....	145
	<i>Population by Subdistrict and Religion in Barito Kuala Regency, 2020..</i>	<i>145</i>
4.3.2	Jumlah Tempat Peribadatan Menurut Kecamatan di Kabupaten Barito Kuala, 2020	146
	<i>Number of Worship Facilities by Subdistrict in Barito Kuala Regency,</i>	

	Halaman Page
2020.....	146
4.3.3 Jumlah Desa ¹ / Kelurahan yang Mengalami Bencana Alam ² Menurut Kecamatan di Kabupaten Barito Kuala , 2018, 2019, dan 2020.....	147
<i>Number of Villages² that Had Natural Disaster by Subdistrict in Barito Kuala, 2018, 2019 and 2020.....</i>	<i>147</i>
4.3.4 Jumlah Kejadian Bencana Alam Menurut Kecamatan di Kabupaten Barito Kuala, 2020	149
<i>Number of Natural Disaster By Sub District in Barito Kuala Regency, 2020.....</i>	<i>149</i>
4.3.5 Jumlah Korban Manusia yang Diakibatkan Bencana Alam Menurut Kecamatan di Kabupaten Barito Kuala, 2020.....	151
<i>Number of Human Victim Caused by Natural Disaster By Sub District in Barito Kuala Regency, 2020</i>	<i>151</i>
4.3.6 Jumlah Kerusakan Rumah yang Diakibatkan Bencana Alam Menurut Kecamatan di Kabupaten Barito Kuala, 2020.....	155
<i>Number of House Damage Caused by Natural Disaster By Sub District in Barito Kuala Regency, 2020</i>	<i>155</i>
4.3.7 Jumlah Nikah, Talak dan Cerai Menurut Kecamatan di Kabupaten Barito Kuala , 2020	157
<i>Number of Marriages, Divorces by District in Barito Kuala, 2020.....</i>	<i>157</i>
4.3.8 Jumlah Nikah, Talak dan Cerai Berdasarkan Bulan di Kabupaten Barito Kuala , 2020	158
<i>Number of Marriages, Divorces by Month in Barito Kuala, 2020.....</i>	<i>158</i>
4.3.9 Jumlah Faktor Penyebab Terjadinya Perceraian Menurut Kegiatan di Kabupaten Barito Kuala, 2020.....	159
<i>Number of Factors Causing Occurrence of Divorce According to Activity in Barito Kuala Regency, 2020</i>	<i>159</i>
4.3.10 Jumlah Jemaah Haji yang Diberangkatkan ke Tanah Suci Mekah Menurut Kecamatan dan Jenis Kelamin di Kabupaten Barito Kuala, 2019 dan 2020	160
<i>Number of Pilgrims Sent to Mecca by Subdistrict and Sex in Barito Kuala Regency, 2019 and 2020.....</i>	<i>160</i>
4.3.11 Perkembangan Jumlah Jemaah Haji Menurut Kecamatan di Kabupaten Barito Kuala, 2019 dan 2020	161
<i>Number of Pilgrims Who Passed Away by Subdistrict in Barito Kuala Regency,</i>	

	Halaman Page
2019 and 2020	161
4.3.12 Jumlah Penerima Bantuan (Kepala Keluarga) dan Anggaran Bantuan Sosial Pangan Menurut Kecamatan di Kabupaten Barito Kuala, 2020*	162
<i>Number of Aid Recipientcs (Head of Household) and Food Social Assistance Budget by Subdistrict in Barito Kuala Regency, 2020*</i>	162
4.4 KRIMINALITAS	163
CRIME.....	163
4.4.1 Jumlah Tindak Pidana, Risiko Penduduk Terjadi Pidana per 100.000 Penduduk, Persentase Penyelesaian Tindak Pidana, dan Selang Waktu Terjadinya Tindak Pidana Menurut Kepolisian Sektor di Kabupaten Barito Kuala, 2016-2020.....	163
<i>Number of Crime, Crime Rate per 100,000 Population, Percentage of Crime Clearance, and Time Interval of Crime Occurance by Sector Police Force in Barito Kuala Regency, 2016-2020.....</i>	163
4.4.2 Jumlah Penerbitan Surat Ijin Mengemudi (SIM) di Kabupaten Barito Kuala, 2020	166
<i>Number of Driver's License in Barito Kuala, 2020.....</i>	166
4.4.3 Jumlah Tahanan yang Diselesaikan Kejaksaan Negeri Marabahan Menurut Cara Penyelesaiannya di Kabupaten Barito Kuala, 2020	167
<i>Number of Prisoners Which Finished by Office of Counsel for The Prosecution of Marabahan by Finishing Method in Barito Kuala, 2020.....</i>	167
4.4.4 Jumlah Tindak Pidana Yang Masuk di Kejaksaan Negeri Marabahan di Kabupaten Barito Kuala, 2015-2020.....	168
<i>Number of Criminal Case in Marabahan Prosecutors State in Barito Kuala, 2015-2020</i>	168
4.4.5 Jumlah Terdakwa yang Masuk Termasuk Pelanggaran Lalu Lintas di Kabupaten Barito Kuala, 2020.....	169
<i>Number of Defendants Included Traffic Violations Cases Barito Kuala, 2020.....</i>	169
4.4.6 Jumlah Perkara Termasuk Pelanggaran Lalu Lintas yang Diselesaikan di Kabupaten Barito Kuala, 2020.....	170
<i>Number of Cases Included Traffics Violations which Finished in Barito Kuala, 2020.....</i>	170

4.4.7	Jumlah Terdakwa Termasuk Pelanggaran Lalu Lintas Yang Diselesaikan di Kabupaten Barito Kuala, 2020.....	171
	<i>Number of Defendants Included Traffics Violations Which Finished in Barito Kuala, 2020.....</i>	<i>171</i>
4.4.8	Jumlah Terdakwa Perkara Tindak Kejahatan Diselesaikan Menurut Sikap Terhadap Keputusan dan Jenis Kelamin di Kabupaten Barito Kuala, 2020.....	172
	<i>Number of Defendants Accused of Criminal Cases Which Finished by Behave on Decision and Sex in Barito Kuala, 2020.....</i>	<i>172</i>
4.4.9	Jumlah Terdakwa Perkara Tindak Kejahatan Diselesaikan Menurut Kelompok Umur dan Jenis Kelamin di Kabupaten Barito Kuala, 2020.....	174
	<i>Number of Defendants Accused of Criminal Cases Which Finished by Behave on Decision and Sex in Barito Kuala, 2020.....</i>	<i>174</i>
4.4.10	Jumlah Perkara Kejahatan Diselesaikan Menurut Jumlah Terdakwa di Kabupaten Barito Kuala, 2020.....	176
	<i>Number of Criminal Cases Which Finished by Total Accused in Barito Kuala, 2020.....</i>	<i>176</i>
4.4.11	Jumlah Terdakwa Diselesaikan Menurut Jenis Pidana di Kabupaten Barito Kuala, 2020.....	177
	<i>Number of Defendants Which Finished by Kind of Criminal Cases in Barito Kuala, 2020.....</i>	<i>177</i>
4.4.12	Jumlah Tambahan Narapidana Yang Masuk Lembaga Pemasyarakatan Dirinci Menurut Kelompok Umur dan Jenis Pelanggaran di Kabupaten Barito Kuala, 2020.....	179
	<i>Additional Number of Inmates Who Sign Penitentiary Specified by Age Group and Kind of Criminal Cases in Barito Kuala, 2020.....</i>	<i>179</i>
4.4.13	Jumlah Tambahan Narapidana Yang Masuk Lembaga Pemasyarakatan Dirinci Menurut Kelompok Umur di Kabupaten Barito Kuala, 2020 ..	181
	<i>Additional Number of Inmates Who Sign Penitentiary Specified by Age Group in Barito Kuala, 2020.....</i>	<i>181</i>
4.4.14	Jumlah Tambahan Narapidana Yang Masuk Lembaga Pemasyarakatan Menurut Lama dan Jenis Kejahatan di Kabupaten Barito Kuala, 2020.....	182
	<i>Additional Number of Inmates Who Sign Penitentiary Specified by Long Standing and Kind of Criminal Case in Barito Kuala, 2020.....</i>	<i>182</i>

4.4.15	Jumlah Tambahan Narapidana Yang Masuk Lembaga Pemasyarakatan Menurut Lamanya Dirinci Setiap Bulan di Kabupaten Barito Kuala, 2020	184
	<i>Additional Number of Inmates Who Sign Penitentiary Specified by Long Standing and Kind of Criminal Case in Barito Kuala, 2020.....</i>	<i>184</i>
4.4.16	Jumlah Tambahan Narapidana Yang Masuk Lembaga Pemasyarakatan (Status Dewasa) Menurut Jenis Kelamin dan Jenis Kejahatan di Kabupaten Barito Kuala, 2020	185
	<i>Additional Number of Inmates Who Sign Penitentiary (Status of Adult) Specified by Sex and Kind of Criminal Case in Barito Kuala, 2020</i>	<i>185</i>
4.4.17	Jumlah Tambahan Narapidana Yang Masuk Lembaga Pemasyarakatan (Status Dewasa) Menurut Jenis Kelamin di Kabupaten Barito Kuala, 2020	187
	<i>Additional Number of Inmates Who Sign Penitentiary (Status of Adult) Specified by Sex in Barito Kuala, 2020.....</i>	<i>187</i>
4.4.18	Jumlah Tambahan Narapidana Yang Masuk Lembaga Pemasyarakatan (Status Anak-anak) Menurut Jenis Kelamin dan Jenis Kejahatan di Kabupaten Barito Kuala, 2020	188
	<i>Additional Number of Inmates Who Sign Penitentiary (Children) Specified by Sex and Kind of Criminal Case in Barito Kuala, 2020.....</i>	<i>188</i>
4.4.19	Jumlah Tambahan Narapidana Yang Masuk Lembaga Pemasyarakatan (Status Anak-anak) Menurut Jenis Kelamin di Kabupaten Barito Kuala, 2020	190
	<i>Additional Number of Inmates Who Sign Penitentiary (Children) Specified by Sex in Barito Kuala, 2020</i>	<i>190</i>
4.4.20	Jumlah Isi Lembaga Pemasyarakatan dirinci Menurut Status Penahanan dan Jenis Kejahatan di Kabupaten Barito Kuala, 2020	191
	<i>Number of of Fill Prisons Specified by Status and Kind of Crime in Barito Kuala, 2020</i>	<i>191</i>
4.4.21	Jumlah Tambahan Narapidana Yang Keluar (Dipindah ke Lembaga Pemasyarakatan) Menurut Jenis Kelamin di Kabupaten Barito Kuala, 2020	193
	<i>Additional Number of Prisoners Who Out (Transfers to Prisons) According to Sex in Barito Kuala, 2020</i>	<i>193</i>
4.4.22	Jumlah Isi Lembaga Pemasyarakatan Status Narapidana dan Tahanan Menurut Jenis Kejahatan di Kabupaten Barito Kuala, 2020	194

	<i>Number of Prisoners and Arrested in Correctional Institution by Criminal Casesin Barito Kuala, 2020.....</i>	194
4.4.23	Jumlah Isi Lembaga Pemasyarakatan Status Narapidana dirinci Menurut Jenis Kelamin dan Jenis Kejahatan di Kabupaten Barito Kuala, 2020 <i>Number of Prisoners in Correctional Institution by Sex and Kind of Criminalin Barito Kuala, 2020.....</i>	196 196
4.4.24	Jumlah Isi Lembaga Pemasyarakatan Status Tahanan dirinci Menurut Jenis Kelamin dan Jenis Kejahatan di Kabupaten Barito Kuala, 2020 <i>Number of Arrested in Correctional Institution by Sex and Kind of Criminalin Barito Kuala, 2020.....</i>	198 198
4.4.25	Jumlah Kasus Narkoba yang Ditangani Menurut Jenis Kelamin di Kabupaten Barito Kuala, 2020..... <i>Number of Drugs Cases which is Handled According to Sex in Barito Kuala, 2020.....</i>	200 200
4.4.26	Jumlah Kasus Narkoba yang Ditangani Menurut Usia di Kabupaten Barito Kuala, 2020..... <i>Number of Drugs Cases which is Handled by Age in Barito Kuala, 2020</i>	201 201
4.4.27	Jumlah Kasus Narkoba yang Ditangani Menurut Jenis Pekerjaan di Kabupaten Barito Kuala, 2020..... <i>Number of Drugs Cases which is Handled According to Occupation in Barito Kuala, 2020.....</i>	202 202
4.4.28	Jumlah Kasus Narkoba yang Ditangani Menurut Tingkat Pendidikan di Kabupaten Barito Kuala, 2020..... <i>Number of Drugs Cases which is Handled According to Educational Level in Barito Kuala, 2020.....</i>	204 204
4.4.29	Jumlah Kasus Narkoba yang Ditangani Menurut Jenis yang Disalahgunakan di Kabupaten Barito Kuala, 2020..... <i>Number of Drugs Cases which is Handled According to Type of Abuse in Barito Kuala, 2020.....</i>	205 205
4.4.30	Jumlah Pasien Rehabilitasi Kasus Narkoba yang Ditangani Menurut Jenis Narkoba di Kabupaten Barito Kuala, 2020..... <i>Number of Drugs Cases which is Handled by Type of Drugs in Barito Kuala, 2020.....</i>	206 206
4.5	KEMISKINAN	208

	POVERTY.....	208
4.5.1	Garis Kemiskinan dan Penduduk Miskin di Kabupaten Barito Kuala, 2012-2020..... <i>Poverty Line and Number of Poor People in Barito Kuala Regency, 2012-2020.....</i>	208 208
4.5.2	Indeks Kedalaman Kemiskinan dan Indeks Keparahan Kemiskinan di Kabupaten Barito Kuala , 2012-2020..... <i>Poverty Gap Index and Poverty Severity Index in Barito Kuala Regency, 2012-2020.....</i>	209 209
5.	PERTANIAN, KEHUTANAN, PETERNAKAN, DAN PERIKANAN/ AGRICULTURE, FORESTRY, LIVESTOCK, AND FISHERY	211
5.1	PERTANIAN, KEHUTANAN, PETERNAKAN, DAN PERIKANAN ... AGRICULTURE, FORESTRY, LIVESTOCK, AND FISHERY	226 226
5.1.1	Luas Panen, Produksi, dan Produktivitas Padi Menurut Kecamatan di Kabupaten Barito Kuala, 2020..... <i>Harvested Area, Production, and Productivity of Paddy by Subdistrict in Barito Kuala Regency, 2020.....</i>	226 226
5.1.2	Produksi Padi1 Setara Beras Menurut Kecamatan di Kabupaten Barito Kuala, 2020..... <i>Paddy and Rice Production1 by Subdistrict in Barito Kuala Regency, 2020.....</i>	227 227
5.1.3	Luas Panen, Produksi, dan Produktivitas Jagung dan Kedelai Menurut Kecamatan di Kabupaten Barito Kuala, 2020..... <i>Harvested Area, Production, and Productivity of Maize and Soybeans by Subdistrict in Barito Kuala Regency, 2020.....</i>	228 228
5.1.4	Luas Lahan Tegal/Kebun, Ladang/Huma, dan Lahan yang Sementara Tidak Diusahakan Menurut Kecamatan di Kabupaten Barito Kuala (hektar), 2020..... <i>Area of Tegal/Garden, Fields/Huma, and Temporarily Not Cultivated Land by Subdistrict in Barito Kuala Regency (hectar), 2020.....</i>	230 230
5.1.5	Luas Panen, Produksi, dan Produktivitas Kacang Tanah dan Kacang Hijau Menurut Kecamatan di Kabupaten Barito Kuala, 2020..... <i>Harvested Area, Production, and Productivity of Peanut and Mungbean by</i>	231

	<i>Subdistrict in Barito Kuala Regency, 2020</i>	231
5.1.6	Luas Panen, Produksi, dan Produktivitas Ubi Kayu dan Ubi Jalar Menurut Kecamatan di Kabupaten Barito Kuala, 2020..... <i>Harvested Area, Production, and Productivity of Cassava and Sweet Potato by Subdistrict in Barito Kuala Regency, 2020</i>	233 233
5.1.7	Luas Lahan Sawah Menurut Kecamatan dan Jenis Pengairan di Kabupaten Barito Kuala (hektar), 2020 <i>Area of Wetland by Subdistrict and Type of Irrigation in Barito Kuala Regency (hectare), 2020</i>	235 235
5.2	HORTIKULTURA	236
	HORTICULTURE	236
5.2.1	Luas Panen Tanaman Sayuran Menurut Kecamatan dan Jenis Tanaman di Kabupaten Barito Kuala (hektar), 2019-2020..... <i>Harvested Area of Vegetables by Subdistrict and Kind of Plant in Barito Kuala Regency (hectare), 2019-2020</i>	236 236
5.2.2	Produksi Tanaman Sayuran Menurut Kecamatan dan Jenis Tanaman di Kabupaten Barito Kuala (kuintal), 2019-2020..... <i>Production of Vegetables by Subdistrict and Kind of Plant in Barito Kuala Regency (quintal), 2019-2020</i>	239 239
5.2.3	Luas Panen Tanaman Sayuran dan Buah-buahan Semusim Menurut Jenis Tanaman di Kabupaten Barito Kuala (ha), 2016-2020 <i>Harvested of Fruits of Seasonal Vegetables and Fruits by Kind of Fruit in Barito Kuala Regency (ha), 2016-2020</i>	242 242
5.2.4	Produksi Tanaman Sayuran dan Buah-buahan Semusim Menurut Jenis Tanaman di Kabupaten Barito Kuala (kuintal), 2016-2020..... <i>Production of Seasonal Vegetables and Fruits by Kind of Fruit in Barito Kuala Regency (quintal), 2016-2020</i>	244 244
5.2.5	Luas Panen Tanaman Biofarmaka Menurut Kecamatan dan Jenis Tanaman di Kabupaten Barito Kuala (m ²), 2019 dan 2020 <i>Harvested Area of Medicinal Plants by Subdistrict and Kind of Plants in Barito Kuala Regency (m²), 2019 and 2020</i>	246 246
5.2.6	Produksi Tanaman Biofarmaka Menurut Kecamatan dan Jenis Tanaman di Kabupaten Barito Kuala (kg), 2019 dan 2020..... <i>Production of Medicinal Plants by Subdistrict and Kind of Plants in Barito</i>	248

	<i>Kuala Regency (kg), 2019 and 2020.....</i>	248
5.2.7	Luas Panen Tanaman Biofarmaka Menurut Jenis Tanaman di Kabupaten Barito Kuala (m ²), 2016-2020..... <i>Harvested Area of Medicinal Plants by Kind of Plants in Barito Kuala Regency (m²), 2016- 2020.....</i>	250 250
5.2.8	Produksi Tanaman Biofarmaka Menurut Jenis Tanaman di Kabupaten Barito Kuala (kg), 2016-2020 <i>Production of Medicinal Plants by Kind of Plants in Barito Kuala Regency (kg), 2016-2020</i>	251 251
5.2.9	Luas Panen Tanaman Hias Menurut Kecamatan dan Jenis Tanaman di Kabupaten Barito Kuala (m ²), 2019 dan 2020 <i>Harvested Area of Ornamental Plants by Subdistrict and Kind of Plants in Barito Kuala Regency (m²), 2019 and 2020.....</i>	252 252
5.2.10	Produksi Tanaman Hias Menurut Kecamatan dan Jenis Tanaman di Kabupaten Barito Kuala (tangkai), 2019 dan 2020 <i>Production of Ornamental Plants by Subdistrict and Kind of Plants in Barito Kuala Regency (stalks), 2019 and 2020.....</i>	254 254
5.2.11	Luas Panen Tanaman Hias Menurut Jenis Tanaman di Kabupaten Barito Kuala (m ²), 2016-2020 <i>Harvested Area of Ornamental Plants by Kind of Plant in Barito Kuala Regency (m²), 2016-2020.....</i>	256 256
5.2.12	Produksi Tanaman Hias Menurut Jenis Tanaman di Kabupaten Barito Kuala (pohon), 2016-2020 <i>Production of Ornamental Plants by Kind of Plant in Barito Kuala Regency (tree), 2016-2020</i>	258 258
5.2.13	Produksi Buah-Buahan Menurut Kecamatan dan Jenis Buah di Kabupaten Barito Kuala (kuintal), 2019-2020 <i>Production of Fruits by Subdistrict and Kind of Plant in Barito Kuala Regency (quintal), 2019-2020.....</i>	260 260
5.2.14	Produksi Buah-Buahan Tanaman Sayuran Tahunan Menurut Jenis Tanaman di Kabupaten Barito Kuala (kuintal), 2016-2020..... <i>Production of Annual Fruits and Vegetables by Kind of Fruit in Barito Kuala Regency (quintal), 2016-2020</i>	263 263
5.3	PERKEBUNAN.....	265

	ESTATE CROPS	265
5.3.1	Luas Areal Tanaman Perkebunan Menurut Kecamatan dan Jenis Tanaman di Kabupaten Barito Kuala (ha), 2019 dan 2020..... <i>Planted Area of Estate Crops by Subdistrict and Type in Barito Kuala Regency (ha), 2019 and 2020.....</i>	265 265
5.3.2	Produksi Tanaman Perkebunan Menurut Kecamatan dan Jenis Tanaman di Kabupaten Barito Kuala (ton), 2019 dan 2020..... <i>Production of Estate Crops by Subdistrict and Type in Barito Kuala Regency (ton), 2019 and 2020</i>	270 270
5.4	PETERNAKAN.....	275
	LIVESTOCK.....	275
5.4.1	Populasi Ternak Menurut Kecamatan dan Jenis Ternak di Kabupaten Barito Kuala (ekor), 2019 dan 2020..... <i>Livestock Population by Subdistrict and Kind of Livestock in Barito Kuala Regency (heads), 2019 and 2020.....</i>	275 275
5.4.2	Populasi Unggas Menurut Kecamatan dan Jenis Unggas di Kabupaten Barito Kuala (ekor), 2019 dan 2020..... <i>Poultry Population by Subdistrict and Kind of Poultry in Barito Kuala Regency (head), 2019 and 2020</i>	278 278
5.4.3	Jumlah Ternak yang Dipotong Menurut Kecamatan dan Jenis Ternak di Kabupaten Barito Kuala (ekor), 2020	280
	<i>Livestock Slaughtered Population by Subdistrict and Kind of Livestock in Barito Kuala Regency (heads), 2020</i>	280
5.4.4	Produksi Daging Ternak Menurut Kecamatan dan Jenis Ternak di Kabupaten Barito Kuala (kuintal), 2019 dan 2020..... <i>Livestock Meat Production by Subdistrict and Kind of Livestock in Barito Kuala Regency (quintal), 2019 and 2020.....</i>	282 282
5.4.5	Produksi Daging Unggas Menurut Kecamatan dan Jenis Unggas di Kabupaten Barito Kuala (kuintal), 2019 dan 2020..... <i>Poultry Meat Production by Subdistrict and Kind of Poultry in Barito Kuala Regency (quintal), 2019 and 2020.....</i>	285 285
5.4.6	Produksi Telur Unggas (kg) dan Susu Sapi (liter) Menurut Kecamatan dan Jenis Unggas di Kabupaten Barito Kuala, 2019 dan 2020..... <i>Poultry Eggs (kg) and Cow's Milk (liter) Production by Subdistrict and Kind of</i>	287

	<i>Poultry in Barito Kuala Regency, 2019 and 2020</i>	287
5.5	PERIKANAN	289
	FISHERY	289
5.5.1	Produksi dan Nilai Produksi Perikanan Tangkap Menurut Kecamatan dan Jenis Penangkapan di Kabupaten Barito Kuala, 2020	289
	<i>Production and Production Value of Fish Capture by Subdistrict and Types of Captures in Barito Kuala Regency, 2020</i>	289
5.5.2	Produksi dan Nilai Produksi Perikanan Budidaya Menurut Kecamatan dan Jenis Budidaya di Kabupaten Barito Kuala, 2020	290
	<i>Production and Production Value of Aquaculture by Subdistrict and Type of Culture in Barito Kuala Regency, 2020</i>	290
5.5.3	Produksi dan Nilai Produksi Perikanan Menurut Sub Sektor di Kabupaten Barito Kuala, 2020	292
	<i>Fishery Production and Production Value by Sub Sector in Barito Kuala Regency, 2020</i>	292
5.5.4	Jumlah Rumah Tangga Perikanan Tangkap Menurut Kecamatan dan Subsektor di Kabupaten Barito Kuala, 2019 dan 2020	293
	<i>Number of Fish Capture Households by Subdistrict and Subsector in Barito Kuala Regency, 2019 and 2020</i>	293
5.5.5	Produksi dan Nilai Produksi Perikanan Tangkap di Perairan Umum Menurut Kecamatan dan Lokasi di Kabupaten Barito Kuala, 2020.....	294
	<i>Production and Production Value of Inland Open Water Capture Fisheries by Subdistrict and Location in Barito Kuala Regency, 2020</i>	294
5.5.6	Jumlah Rumah Tangga Perikanan Budidaya Menurut Kecamatan dan Jenis Budidaya di Kabupaten Barito Kuala, 2020	296
	<i>Number of Aquaculture Households by Subdistrict and Type of Aquaculture in Barito Kuala Regency, 2020</i>	296
5.5.7	Luas Area Perikanan Budidaya Menurut Kecamatan dan Jenis Budidaya di Kabupaten Barito Kuala (ha), 2020	297
	<i>Number of Aquaculture Areas by Subdistrict and Type of Aquaculture in Barito Kuala Regency (ha), 2020</i>	297
5.5.8	Jumlah Perahu/Kapal Menurut Kecamatan dan Jenis Kapal di Kabupaten Barito Kuala, 2020	298
	<i>Number of Fishing Boats by Subdistrict and Type of Boat in Barito Kuala</i>	

	Halaman Page
<i>Regency, 2020</i>	298
5.5.9 Jumlah Ikan Laut Menurut Jenis dan Alat Penangkapannya di Kabupaten Barito Kuala (ton), 2020	299
<i>Number of Marine Fishery by Type and the Capture Tools in Barito Kuala (ton), 2020</i>	299
5.5.10 Nilai Produksi Ikan Laut Menurut Jenis dan Alat Penangkapannya di Kabupaten Barito Kuala (000, Rp), 2020	301
<i>Number of Marine Fishery Production by Type and the Capture Tools in Barito Kuala (000, Rp), 2020</i>	301
5.5.11 Jumlah Kelompok Budidaya Ikan di Kabupaten Barito Kuala, 2020...	303
<i>Number of Group Conducting Fish in Barito Kuala, 2020</i>	303
5.5.12 Kuantitas Produk Hasil Pengolahan Menurut Jenis Pengolahan dan Bulan Produksi di Kabupaten Barito Kuala (000, Kg), 2020	304
<i>Product Quantity Results of Treatment by Type of Processing and Production Month in Barito Kuala (000, Kg), 2020</i>	304
5.6 KEHUTANAN	305
FISHERY	305
5.6.1 Luas Kawasan Hutan dan Perairan1 Menurut Kecamatan di Kabupaten Barito Kuala (Hektar), 2020	305
<i>Extent of Forest Area, Inland Water, Coastal, and Marine by Subdistrict in Barito Kuala Regency (Hectare), 2020</i>	305
6. PERTAMBANGAN DAN ENERGI/MINING AND ENERGY	311
6.1 LISTRIK.....	316
ELECTRICITY	316
6.1.1 Daya Terpasang, Produksi, dan Distribusi Listrik PT. PLN (Persero) pada Cabang/Ranting PLN Menurut Kecamatan di Kabupaten Barito Kuala, 2020	314
<i>Installed Electricity Power, Production, and Distibution of PT. PLN (Persero) at PLN Branch by Subdistrict in Barito Kuala Regency, 2020</i>	314
6.1.2 Jumlah Pelanggan Listrik Menurut Kecamatan di Kabupaten Barito Kuala, 2015-2020.....	315

	<i>Number of Registered Electricity Costumers by Subdistrict in Barito Kuala Regency, 2015-2020.....</i>	315
6.1.3	Daya Terpasang, Produksi, dan Distribusi Listrik PT. PLN (Persero) pada Cabang/Ranting PLN di Kabupaten Barito Kuala, 2015-2020..... <i>Installed Capacity, Production, and Distribution of Electricity of State Electricity Company at Branch Level in Barito Kuala Regency, 2015-2020.....</i>	316
6.1.4	Jumlah Pelanggan Listrik, VA Tersambung dan KWH Terjual Menurut Klasifikasi Tarif Sosial di PT PLN Ranting Marabahan di Kabupaten Barito Kuala, 2015-2020..... <i>Number of Electricity Customers, Installed VA and Sold KWH by Social Tarrif Classification in PLN Ltd Branch of Marabahan in Barito Kuala, 2015-2020.....</i>	317
6.1.5	Jumlah Pelanggan Listrik, VA Tersambung dan KWH Terjual Menurut Klasifikasi Tarif Rumah Tangga di PT PLN Ranting Marabahan di Kabupaten Barito Kuala, 2015-2020..... <i>Number of Electricity Customers, Installed VA and Sold KWH by Household Tarrif Classification in PLN Ltd Branch of Marabahan in Barito Kuala, 2015-2020.....</i>	318
6.1.6	Jumlah Pelanggan Listrik, VA Tersambung dan KWH Terjual Menurut Klasifikasi Tarif Bisnis di PT PLN Ranting Marabahan di Kabupaten Barito Kuala, 2015-2020..... <i>Number of Electricity Customers, Installed VA and Sold KWH by Business Tarrif Classification in PLN Ltd Branch of Marabahan in Barito Kuala, 2015-2020.....</i>	319
6.1.7	Jumlah Pelanggan Listrik, VA Tersambung dan KWH Terjual Menurut Klasifikasi Tarif Industri di PT PLN Ranting Marabahan di Kabupaten Barito Kuala, 2015-2020..... <i>Number of Electricity Customers, Installed VA and Sold KWH by Industrial Tarrif Classification in PLN Ltd Branch of Marabahan in Barito Kuala, 2015-2020.....</i>	320
6.1.8	Jumlah Pelanggan Listrik, VA Tersambung dan KWH Terjual Menurut Klasifikasi Tarif Kantor Pemerintahan Tangga di PT PLN Ranting Marabahan di Kabupaten Barito Kuala, 2015-2020..... <i>Number of Electricity Customers, Installed VA and Sold KWH by Government Tarrif Classification in PLN Ltd Branch of Marabahan in Barito Kuala, 2015-</i>	321

	Halaman Page
2020.....	321
6.2 AIR.....	322
WATER	322
6.2.1 Jumlah Pelanggan dan Air yang Disalurkan Menurut Kecamatan di Kabupaten Barito Kuala, 2020.....	322
<i>Number of Customer and Distributed Water by Subdistrict in Barito Kuala Regency, 2020</i>	<i>322</i>
6.2.2 Jumlah Pelanggan dan Air yang Disalurkan Menurut Pelanggan di Kabupaten Barito Kuala, 2020.....	323
<i>Number of Customer and Distributed Clean Water by Type of Customers in Barito Kuala Regency, 2020</i>	<i>323</i>
6.2.3 Jumlah Air yang Disalurkan dan Nilai Penjualan Menurut Bulan di Kabupaten Barito Kuala, 2020.....	324
<i>Number of Distributed Clean Water and Value by Month in Barito Kuala Regency, 2020</i>	<i>324</i>
6.2.4 Banyaknya Pelanggan, Produksi, Distribusi Air dan Penjualan Air Pada PDAM Kota Marabahan di Kabupaten Barito Kuala, 2020	325
<i>Number of Customers, Water Distribution, Production and Water Sold At PDAM Marabahan (Regional Water Supplier) in Barito Kuala, 2020</i>	<i>325</i>
6.2.5 Banyaknya Pelanggan, Produksi, Distribusi Air dan Penjualan Air Pada IKK Bakumpai di Kabupaten Barito Kuala, 2020.....	326
<i>Number of Customers, Water Distribution, Production and Water Sold At IKK Bakumpai (Regional Water Supplier) in Barito Kuala, 2020</i>	<i>326</i>
6.2.6 Banyaknya Pelanggan, Produksi, Distribusi Air dan Penjualan Air Pada IKK Cerbon di Kabupaten Barito Kuala, 2020	327
<i>Number of Customers, Water Distribution, Production and Water Sold At IKK Cerbon (Regional Water Supplier) in Barito Kuala, 2020.....</i>	<i>327</i>
6.2.7 Banyaknya Pelanggan, Produksi, Distribusi Air dan Penjualan Air Pada IKK Rantau Badauh di Kabupaten Barito Kuala, 2020	328
<i>Number of Customers, Water Distribution, Production and Water Sold At IKK Rantau Badauh (Regional Water Supplier) in Barito Kuala, 2020.....</i>	<i>328</i>
6.2.8 Banyaknya Pelanggan, Produksi, Distribusi Air dan Penjualan Air Pada IKK Alalak di Kabupaten Barito Kuala, 2020.....	329
<i>Number of Customers, Water Distribution, Production and Water Sold At IKK</i>	

	<i>Alalak (Regional Water Supplier) in Barito Kuala, 2020.....</i>	329
6.2.9	Banyaknya Pelanggan, Produksi, Distribusi Air dan Penjualan Air Pada IKK Anjir Muara-Pasar di Kabupaten Barito Kuala, 2020..... <i>Number of Customers, Water Distribution, Production and Water Sold At IKK Anjir Muara-Pasar (Regional Water Supplier) in Barito Kuala, 2020</i>	330 330
6.2.10	Banyaknya Pelanggan, Produksi, Distribusi Air dan Penjualan Air Pada IKK Tamban di Kabupaten Barito Kuala, 2020..... <i>Number of Customers, Water Distribution, Production and Water Sold At IKK Tamban (Regional Water Supplier) in Barito Kuala, 2020.....</i>	331 331
6.2.11	Banyaknya Pelanggan, Produksi, Distribusi Air dan Penjualan Air Pada IKK Tabunganen di Kabupaten Barito Kuala, 2020..... <i>Number of Customers, Water Distribution, Production and Water Sold At IKK Tabunganen (Regional Water Supplier) in Barito Kuala, 2020.....</i>	332 332
6.2.12	Banyaknya Pelanggan, Produksi, Distribusi Air dan Penjualan Air Pada IKK Tabukan di Kabupaten Barito Kuala, 2020..... <i>Number of Customers, Water Distribution, Production and Water Sold At IKK Tabukan (Regional Water Supplier) in Barito Kuala, 2020</i>	333 333
6.2.13	Banyaknya Pelanggan, Produksi, Distribusi Air dan Penjualan Air Pada IKK Barambai di Kabupaten Barito Kuala, 2020	334
	<i>Number of Customers, Water Distribution, Production and Water Sold At IKK Barambai (Regional Water Supplier) in Barito Kuala, 2020.....</i>	334
6.2.14	Banyaknya Pelanggan, Produksi, Distribusi Air dan Penjualan Air Pada IKK Jejangkit di Kabupaten Barito Kuala, 2020.....	335
	<i>Number of Customers, Water Distribution, Production and Water Sold At IKK Jejangkit (Regional Water Supplier) in Barito Kuala, 2020</i>	335
6.2.15	Banyaknya Pelanggan, Produksi, Distribusi Air dan Penjualan Air Pada IKK Belawang-Wanaraya di Kabupaten Barito Kuala, 2020	336
	<i>Number of Customers, Water Distribution, Production and Water Sold At IKK Belawang-Wanaraya (Regional Water Supplier) in Barito Kuala, 2020..</i>	336
6.2.16	Banyaknya Jumlah Pelanggan Berdasarkan Jenis Konsumen pada PDAM di Kabupaten Barito Kuala, 2020	337
	<i>Number of Customers, by Type of Consumers At PDAM (Regional Water Supplier)in Barito Kuala, 2020.....</i>	337
6.2.17	Banyaknya Jumlah Pelanggan Berdasarkan Jenis Konsumen pada IKK Marabahan di Kabupaten Barito Kuala, 2020	338

	<i>Number of Customers, by Type of Consumers At IKK Marabahan (Regional Water Supplier)in Barito Kuala, 2020</i>	338
6.2.18	Banyaknya Jumlah Pelanggan Berdasarkan Jenis Konsumen pada IKK Bakumpai di Kabupaten Barito Kuala, 2020..... <i>Number of Customers, by Type of Consumers At IKK Bakumpai (Regional Water Supplier)in Barito Kuala, 2020</i>	339
6.2.19	Banyaknya Jumlah Pelanggan Berdasarkan Jenis Konsumen pada IKK Cerbon di Kabupaten Barito Kuala, 2020	340
	<i>Number of Customers, by Type of Consumers At IKK Cerbon (Regional Water Supplier)in Barito Kuala, 2020.....</i>	340
6.2.20	Banyaknya Jumlah Pelanggan Berdasarkan Jenis Konsumen pada IKK Rantau Badauh di Kabupaten Barito Kuala, 2020	341
	<i>Number of Customers, by Type of Consumers At IKK Rantau Badauh (Regional Water Supplier) in Barito Kuala, 2020.....</i>	341
6.2.21	Banyaknya Jumlah Pelanggan Berdasarkan Jenis Konsumen pada IKK Alalak-Mandastana di Kabupaten Barito Kuala, 2020.....	342
	<i>Number of Customers, by Type of Consumers At IKK Alalak (Regional Water Supplier) in Barito Kuala, 2020.....</i>	342
6.2.22	Banyaknya Jumlah Pelanggan Berdasarkan Jenis Konsumen pada IKK Anjir Muara-Pasar di Kabupaten Barito Kuala, 2020.....	343
	<i>Number of Customers, by Type of Consumers At IKK Anjir Muara-Pasar (Regional Water Supplier) in Barito Kuala, 2020.....</i>	343
6.2.23	Banyaknya Jumlah Pelanggan Berdasarkan Jenis Konsumen pada IKK Tamban di Kabupaten Barito Kuala, 2020.....	344
	<i>Number of Customers, by Type of Consumers At IKK Tamban (Regional Water Supplier) in Barito Kuala, 2020.....</i>	344
6.2.24	Banyaknya Jumlah Pelanggan Berdasarkan Jenis Konsumen pada IKK Tabunganen di Kabupaten Barito Kuala, 2020.....	345
	<i>Number of Customers, by Type of Consumers At IKK Tabunganen (Regional Water Supplier) in Barito Kuala, 2020.....</i>	345
6.2.25	Banyaknya Jumlah Pelanggan Berdasarkan Jenis Konsumen pada IKK Tabukan di Kabupaten Barito Kuala, 2020.....	346
	<i>Number of Customers, by Type of Consumers At IKK Tabukan (Regional Water Supplier)in Barito Kuala, 2020</i>	346
6.2.26	Banyaknya Jumlah Pelanggan Berdasarkan Jenis Konsumen pada IKK	

	Halaman Page
Barambai di Kabupaten Barito Kuala, 2020	347
<i>Number of Customers, by Type of Consumers At IKK Barambai (Regional Water Supplier)in Barito Kuala, 2020</i>	<i>347</i>
6.2.27 Banyaknya Jumlah Pelanggan Berdasarkan Jenis Konsumen pada IKK Jejangkit di Kabupaten Barito Kuala, 2020	348
<i>Number of Customers, by Type of Consumers At IKK Jejangkit (Regional Water Supplier)in Barito Kuala, 2020</i>	<i>348</i>
6.2.28 Banyaknya Jumlah Pelanggan Berdasarkan Jenis Konsumen pada IKK Belawang-Wanaraya di Kabupaten Barito Kuala, 2020	349
<i>Number of Customers, by Type of Consumers At IKK Belawang-Wanaraya (Regional Water Supplier)in Barito Kuala, 2020</i>	<i>349</i>
7. PARIWISATA/TOURISM	351
7.1 Jumlah Rumah Makan/Restoran Menurut Kecamatan di Kabupaten Barito Kuala, 2017-2020.....	357
<i>Number of Restaurants by Subdistrict in Barito Kuala Regency, 2017-2020</i>	<i>357</i>
7.2 Jumlah Hotel dan Akomodasi Lainnya Menurut Klasifikasi di Kabupaten Barito Kuala, 2015-2020.....	358
<i>Number of Hotel and Other Accomodations by Classification in Barito Kuala Regency, 2015-2020.....</i>	<i>358</i>
7.3 Jumlah Wisatawan Asing dan Wisatawan Domestik Menurut Bulan di Kabupaten Barito Kuala, 2020.....	359
<i>Number Foreign and Domestic Guests by Month in Barito Kuala Regency, 2020</i>	<i>359</i>
7.4 Rata-rata Lama Menginap Tamu Asing dan Tamu Domestik Menurut Bulan di Kabupaten Barito Kuala (hari), 2020	360
<i>Average Length of Stay of Foreign and Domestic Guests by Month in Barito Kuala Regency (day), 2020.....</i>	<i>360</i>
7.5 Persentase Tingkat Penghunian Kamar Hotel dan Akomodasi Lainnya Menurut Jenis Hotel dan Bulan di Kabupaten Barito Kuala, 2020	361
<i>Occupancy Rate of Hotel and Other Accommodation by Hotel Type and Month in Barito Kuala Regency, 2020</i>	<i>361</i>
7.6 Nama Obyek Wisata dan Jarak ke Obyek Wisata di Kabupaten Barito	

	Halaman Page
Kuala, 2020	362
<i>Names of Tour Object and Distances From Capital Town in Barito Kuala Regency, 2020</i>	<i>362</i>
8. TRANSPORTASI DAN KOMUNIKASI/TRANSPORTATION AND COMMUNICATION	363
8.1 TRANSPORTASI.....	373
TRANSPORTATION	373
8.1.1 Panjang Jalan Menurut Tingkat Kewenangan Pemerintahan di Kabupaten Barito Kuala (km), 2017-2020	373
<i>Length of Roads by Level of Government Authority in Barito Kuala Regency (km), 2017-2020.....</i>	<i>373</i>
8.1.2 Panjang Jalan Menurut Jenis Permukaan Jalan di Kabupaten Barito Kuala (km), 2017-2020.....	374
<i>Length of Roads by Type of Road Surface in Barito Kuala Regency (km), 2017-2020.....</i>	<i>374</i>
8.1.3 Panjang Jalan Menurut Kondisi Jalan di Kabupaten Barito Kuala (km), 2017-2020.....	375
<i>Length of Road by Condition of Roads in Barito Kuala Regency (km), 2017-2020.....</i>	<i>375</i>
8.1.4 Panjang Jalan Menurut Kecamatan dan Tingkat Kewenangan Pemerintahan di Kabupaten Barito Kuala (km), 2020.....	376
<i>Length of Roads by Subdistrict and Level of Government Authority in Barito Kuala Regency (km), 2020.....</i>	<i>376</i>
8.1.5 Panjang Jalan Menurut Kecamatan dan Jenis Permukaan Jalan di Kabupaten Barito Kuala (km), 2020.....	377
<i>Length of Roads by Subdistrict and Type of Road Surface in Barito Kuala Regency (km), 2020.....</i>	<i>377</i>
8.1.6 Panjang Jalan Menurut Kecamatan dan Kondisi Jalan di Kabupaten Barito Kuala (km), 2020.....	378
<i>Length of Road by Subdistrict and Road Condition in Barito Kuala Regency (km), 2020</i>	<i>378</i>
8.1.7 Panjang Jalan Menurut Jenis Permukaan Jalan dan Tingkat Kewenangan Pemerintahan di Kabupaten Barito Kuala (km), 2020.....	379

	<i>Length of Roads by Type of Road Surface and Level of Government Authority in Barito Kuala Regency (km), 2020</i>	379
8.1.8	Panjang Jalan Menurut Kondisi Jalan dan Tingkat Kewenangan Pemerintahan di Kabupaten Barito Kuala (km), 2020..... <i>Length of Roads by Road Condition and Level of Government Authority in Barito Kuala Regency (km), 2020</i>	380 380
8.1.9	Jumlah Kendaraan Bermotor Menurut Jenis Kendaraan di Kabupaten Barito Kuala, 2020 <i>Number of Motor Vehicles by Type of Vehicle in Barito Kuala Regency, 2020</i>	381 381
8.1.10	Jumlah Kendaraan Bermotor Menurut Kecamatan dan Jenis Kendaraan di Kabupaten Barito Kuala, 2020 <i>Number of Motor Vehicles by Type of Vehicle in Barito Kuala Regency, 2020</i>	383 383
8.2	KOMUNIKASI	385
	COMMUNICATION	385
8.2.1	Jumlah Kantor Pos Pembantu Menurut Kecamatan di Kabupaten Barito Kuala, 2017-2020..... <i>Number of Auxiliary Post Office by Subdistrict in Barito Kuala Regency, 2017-2020</i>	385 385
9.	PERBANKAN, KOPERASI, DAN HARGA-HARGA/BANKING, COOPERATIVE, AND PRICES	387
9.1	PERBANKAN	391
	BANKING	391
9.1.1	Perkembangan Posisi Simpanan Setiap Bulan BRI Unit Marabahan di Kabupaten Barito Kuala, 2020 (000,Rp) <i>Growth of Deposit Position for Every Month in Unit of Bank BRI Marabahan Barito Kuala Regency, 2020 (000,Rp)</i>	391 391
9.1.2	Perkembangan Posisi Simpanan Setiap Bulan BRI Kanca Marabahan di Kabupaten Barito Kuala, 2020 (000,Rp) <i>Growth of Deposit Position for Every Month in Bank BRI Kanca Marabahan in</i>	392

	Halaman Page
<i>Barito Kuala Regency, 2020 (000,Rp)</i>	392
9.1.3 Perkembangan Giro, Deposito dan Tabungan di Bank Kalsel Cabang Marabahan Kabupaten Barito Kuala, 2020 (000,Rp)	393
<i>Clearing, Deposits and Savings Growth in Kalsel Bank Baranch Office of Marabahan, Barito Kuala Regency, 2020 (000,Rp)</i>	393
9.1.4 Perkembangan Simpeda dirinci Menurut Nasabah dan Nominal di Kabupaten Barito Kuala, 2020	394
<i>Simpeda Growth by Costumers and Nominal in Barito Kuala Regency, 2020</i>	394
9.2 KOPERASI	395
COOPERATIVE.....	395
9.2.1 Jumlah Koperasi Aktif Menurut Kecamatan di Kabupaten Barito Kuala, 2017-2020.....	395
<i>Number of Active Cooperatives by Subdistrict in Barito Kuala Regency, 2017-2020.....</i>	395
9.2.2 Jumlah Koperasi Menurut Jenis Koperasi dan Kecamatan di Kabupaten Barito Kuala, 2020	396
<i>Number of Cooperatives by Type of Cooperative and Subdistrict in Barito Kuala Regency, 2020.....</i>	396
10. PENGELUARAN PENDUDUK/POPULATION EXPENDITURE	397
10.1 Rata-Rata Pengeluaran Per Kapita Sebulan Menurut Kelompok Komoditas di Kabupaten Barito Kuala (rupiah), 2019 dan 2020	401
<i>Monthly Average Expenditure pe Capita by Commodity Group in Barito Kuala Regency (rupiahs), 2019 and 2020.....</i>	401
10.2 Persentase Pengeluaran Per Kapita Sebulan Menurut Kelompok Komoditas di Kabupaten Barito Kuala, 2019 dan 2020.....	403
<i>Percentage of Monthly Expenditure per Capita by Commodity Group in Barito Kuala Regency, 2019 and 2020.....</i>	403
11. INDUSTRI DAN PERDAGANGAN/INDUSTRY AND TRADE	405

11.1	INDUSTRI MANUFAKTUR.....	411
	MANUFACTURING INDUSTRY.....	411
11.1.1	Jumlah Perusahaan Menurut Klasifikasi Industri pada Industri Besar dan Sedang di Kabupaten Barito Kuala, 2020.....	411
	<i>Number of Companies by Industrial Classification in Large and Medium Industries in Barito Kuala, 2020.....</i>	<i>411</i>
11.1.2	Jumlah Nilai Produksi Perusahaan Menurut Kecamatan di Kabupaten Barito Kuala, 2020.....	412
	<i>Number of Production Value in Establishment by Subdistrict in Barito Kuala Regency, 2020.....</i>	<i>412</i>
11.1.3	Jumlah Perusahaan Menurut Bentuk Badan Hukum di Kabupaten Barito Kuala, 2015-2020.....	413
	<i>Number of Establishments by Type of Business Entity in Barito Kuala Regency, 2015-2020.....</i>	<i>413</i>
11.2	PERDAGANGAN.....	414
	TRADE.....	414
11.2.1	Jumlah Sarana Perdagangan Menurut Jenisnya di Kabupaten Barito Kuala, 2015-2020.....	414
	<i>Number of Trading Facilities by Type of Facility in Barito Kuala Regency, 2015-2020.....</i>	<i>414</i>
11.2.2	Rekapitulasi Data Pasar di Kabupaten Barito Kuala, 2020.....	415
	<i>Recapitulation of Market Data in Barito Kuala, 2020.....</i>	<i>415</i>
12.	SISTEM NERACA REGIONAL/SYSTEM OF REGIONAL ACCOUNTS.....	419
12.1	Produk Domestik Regional Bruto Atas Dasar Harga Berlaku Menurut Lapangan Usaha di Kabupaten Barito Kuala (milliard rupiah), 2015–2020.....	425
	<i>Gross Regional Domestic Product at Current Market Prices by Industry in Barito Kuala Regency (billion rupiahs), 2015–2020.....</i>	<i>425</i>
12.2	Produk Domestik Regional Bruto Atas Dasar Harga Konstan 2010	

	Menurut Lapangan Usaha di Kabupaten Barito Kuala (milliar rupiah), 2015–2020	427
	<i>Gross Regional Domestic Product at 2010 Constant Market Prices by Industry in Barito Kuala Regency (billion rupiahs), 2015–2020.....</i>	427
12.3	Distribusi Persentase Produk Domestik Regional Bruto Atas Dasar Harga Berlaku Menurut Lapangan Usaha di Kabupaten Barito Kuala (persen), 2015-2020.....	429
	<i>Percentage Distribution of Gross Regional Domestic Product at Current Market Prices by Industry in Barito Kuala Regency (percent), 2015–2020.....</i>	429
12.4	Laju Pertumbuhan Produk Domestik Regional Bruto Atas Dasar Harga Konstan 2010 Menurut Lapangan Usaha di Kabupaten Barito Kuala (persen), 2016-2020	431
	<i>Growth Rate of Gross Regional Domestic Product at 2010 Constant Market Prices by Industry in Barito Kuala Regency (percent), 2016–2020.....</i>	431
12.5	Produk Domestik Regional Bruto Atas Dasar Harga Berlaku Menurut Pengeluaran di Kabupaten Barito Kuala (milliar rupiah), 2015–2020	433
	<i>Gross Regional Domestic Product at Current Market Prices by Type of Expenditure in Barito Kuala Regency (billion rupiahs), 2015–2020</i>	433
12.6	Produk Domestik Regional Bruto Atas Dasar Harga Konstan Menurut Pengeluaran di Kabupaten Barito Kuala (milliar rupiah), 2015–2020	434
	<i>Gross Regional Domestic Product at Constant Market Prices by Type of Expenditure in Barito Kuala Regency (billion rupiahs), 2015–2020</i>	434
13.	PERBANDINGAN ANTAR KABUPATEN/KOTA/REGENCY/MUNICIPAL COMPARISON	435
13.1	Jumlah Penduduk Menurut Kabupaten/Kota di Provinsi Kalimantan Selatan, 2015-2020.....	438
	<i>Population by Regency/City in South Borneo Province, 2015-2020</i>	438
13.2	Laju Pertumbuhan Produk Domestik Regional Bruto Atas Dasar Harga Konstan 2010 Menurut Kabupaten/Kota di Provinsi Kalimantan Selatan (persen), 2015-2020	439
	<i>Rate of Growth of Gross Regional Domestic Product at Constant 2010 Prices by Regency/City in South Borneo Province (percent), 2015-2020.....</i>	439

	Halaman Page
13.3 Jumlah Penduduk Miskin Menurut Kabupaten/Kota di Provinsi Kalimantan Selatan (jiwa), 2015-2020.....	440
<i>Number of Poor People by Regency/City in South Borneo Province (people), 2015-2020</i>	<i>440</i>
13.4 Persentase Penduduk Miskin Menurut Kabupaten/Kota di Provinsi Kalimantan Selatan (Persen), 2015-2020.....	441
<i>Persentation of Poor People by Regency/City in South Borneo Province (Percent), 2015-2020.....</i>	<i>441</i>
13.5 Indeks Pembangunan Manusia Menurut Kabupaten/Kota di Provinsi Kalimantan Selatan, 2015-2020.....	442
<i>Human Development Index by Regency/City in South Borneo Province, 2015-2020</i>	<i>442</i>

DAFTAR GAMBAR/LIST OF FIGURES

		Halaman <i>Page</i>
1.1	Luas Wilayah Menurut Kecamatan di Kabupaten Barito Kuala (km ²), 2020	6
	<i>Total Area by Subdistrict in Barito Kuala Regency (square.km),2020.....</i>	6
1.2	Rata-rata Curah Hujan Menurut Bulan di Kabupaten Barito Kuala (mm ³), 2020	7
	<i>The Average Amount of Precipitation by Month in Barito Kuala Regency (cubic.km), 2020</i>	7
2.1	Jumlah Desa dan Kelurahan Menurut Kecamatan di Kabupaten Barito Kuala, 2020	21
	<i>Number of Villages and Kelurahan by Subdistricts in Barito Kuala Regency, 2020.....</i>	21
2.2	Jumlah Pegawai Negeri Sipil Menurut Pendidikan Tertinggi di Kabupaten Barito Kuala, 2020	22
	<i>The Percentage of Civil Servants by Educational Attainment in Barito Kuala Regency, 2020</i>	22
2.3	Jumlah Anggota Dewan Perwakilan Rakyat Daerah Menurut Daerah Pemilihan (Dapil) dan Jenis Kelamin di Kabupaten Barito Kuala, 2020	23
	<i>Number of Members of The Regional House of Representatives by Constituency and Sex in Barito Kuala Regency, 2020.....</i>	23
3.1	Jumlah Penduduk Berdasarkan Kecamatan dan Jenis Kelamin di Kabupaten Barito Kuala, 2020.....	48
	<i>Number of Population by Subdistrict and Sex Barito Kuala Regency, 2020.....</i>	48
3.2	Piramida Penduduk Kabupaten Barito Kuala, 2020	49
	<i>Population Pyramid of Barito Kuala Regency, 2020</i>	49
3.3	Persentase Penduduk Berumur 15 Tahun Keatas Menurut Jenis Kegiatan Selama Seminggu yang Lalu di Kabupaten Barito Kuala, 2020	50
	<i>Percentage of Population Aged 15 Years and Over by Type of Activity During The Previous Week in Barito Kuala Regency, 2020</i>	50
3.4	Persentase Penduduk Menganggur Seminggu yang Lalu Menurut	

	Halaman Page
Pendidikan Tertinggi yang Ditamatkan di Kabupaten Barito Kuala, 2020	51
<i>Percentage of Unemployment by Educational Attainment in Barito Kuala Regency, 2020</i>	<i>51</i>

<https://baritokualakab.bps.go.id>

PENJELASAN UMUM/EXPLANATORY NOTES

Tanda-tanda, satuan-satuan, dan lain-lainnya yang digunakan dalam publikasi ini adalah sebagai berikut:

Symbols, measurement units, and acronyms which are used in this publication, are as follows:

1. TANDA-TANDA/SYMBOLS

Data tidak tersedia/Data not available	: ...
Tidak ada atau nol /Null or zero	: -
Data dapat diabaikan/Data negligible	: 0
Tanda decimal/Decimal point	: ,
Data tidak dapat ditampilkan/Not applicable	: NA
Angka estimasi/Estimated figures	: e
Angka diperbaiki/Revised figures	: r
Angka sementara/Preliminary figures	: x
Angka sangat sementara/Very preliminary figures	: xx
Angka sangat sangat sementara/Very very preliminary figures	: xxx

2. SATUAN/UNITS

barel/barrel	: 158,99 liter/litres = 1/6,2898 m ³
hektar (ha)/hectare (ha)	: 10 000 m ²
kilometer (km)/kilometres (km)	: 1 000 meter/meters (m)
knot/knot	: 1,8523 km/jam (km/hour)
kuintal/quintal	: 100 kg
KWh	: 1 000 Watt hour
MWh	: 1 000 KWh
liter (untuk beras)/litre (for rice)	: 0,80 kg
MMSCF	: 1/35,3 m ³
metrik ton (m.ton)/metric ton (m. ton)	: 0,98421 long ton = 1 000 kg
ons/ounce	: 28,31 gram/grams
ton	: 1 000 kg

Satuan lain: buah, dus, butir, helai/lembar, kaleng, batang, pulsa, ton kilometer (ton-km), jam, menit, persen (%).

Other units: unit, pack, pieces, sheet, tin, pulse, ton-kilometres(ton-km), hour, minute, percent (%).

Perbedaan angka di belakang koma disebabkan oleh pembulatan angka.

The difference in decimal numbers is caused by rounding.

DAFTAR SINGKATAN/ LIST OF ABBREVIATIONS

SI	: Stasiun Iklim
SIMPK	: Stasiun Meteorologi Pertanian Khusus
t.t	: Tempat tidur
BCG	: Bacillus Calmette Guerin
DPT	: Difteri, Pertusis, Tetanus
TT	: Tetanus Toxoid
IOT	: Industri Obat Tradisional/ <i>Traditional Medicine Industry</i>
IKOT	: Industri Kecil Obat Tradisional/ <i>Traditional Medicine Small</i>
Alkes	: Alat kesehatan/ <i>Health Kits</i>
PKRT	: Perbekalan Kesehatan Rumah tangga/ <i>Household Health Logistics</i>
Kompl	: Komplemen/ <i>Complement</i>
IRTP	: Industri Pangan Produksi Rumah Tangga/ <i>Foods Home Industry</i>
PBF	: Pedagang Besar Farmasi/ <i>Pharmacy Whole-seller</i>
GFK	: Gudang Farmasi Kab/Kota/Regency/ <i>Municipality Pharmacy Warehouse</i>
RB	: Rumah Bersalin/ <i>Delivery House</i>
Pustu	: Puskesmas pembantu/ <i>Auxiliary Public Health Center</i>
BP	: Balai Pengobatan/ <i>Polyclinic</i>
TPS	: Tempat Pembuangan Sementara / <i>landfill</i>
Jamkesmas	: Jaminan kesehatan masyarakat miskin/ <i>Poor public health insurance</i>
PJKMU	: Program Jaminan Kesehatan Masyarakat Umum
SIUP	: Surat Ijin Usaha Perdagangan/ <i>Trading Permission Letter</i>
TDP	: Tanda Daftar Perusahaan/ <i>Company Registration Identity</i>
API	: Angka Pengenal Importir/ <i>Importer's Identity Number</i>

Statistik Kunci, 2018–2020

Key Statistics, 2018–2020

Rincian/Description	Satuan/Unit	2018	2019	2020
(1)	(2)	(3)	(4)	(5)
SOSIAL/SOCIAL				
Penduduk/Population	jiwa/people	310 016 ¹	313 595 ¹	313 021 ²
Laju Pertumbuhan Penduduk/Population Growth ¹	%	5,22	5,06	...
Umur Harapan Hidup ⁶ -e ₀ /Life Expectancy Rate ⁶	tahun/years	65,59	65,88	66,09
Tingkat Partisipasi Angkatan Kerja -TPAK ^{3,4} Labour Force Participation Rate-LFPR ^{3,4}	%	79,34	74,75	74,61
Tingkat Pengangguran Terbuka-TPT ³ Unemployment Rate-UR ³	%	2,99 ⁴	2,51 ⁴	2,91 ⁴
Penduduk Miskin ⁵ /Poor People ⁵	ribu/thousand	14,08	14,49	14,25
Persentase Penduduk Miskin ⁵ Percentage of Poor People ⁵	%	4,56	4,63	4,51
Indeks Pembangunan Manusia-IPM ⁶ Human Development Index ⁶	—	65,91	66,24	66,22
EKONOMI/ECONOMIC				
Produk Domestik Regional Bruto (PDRB) Harga Berlaku ^{7,8} Gross Regional Domestic Bruto (GRDP) at Current Price ^{7,8}	miliar rupiah billion rupiahs	8 056,30	8 713,74	8 713,13
Laju Pertumbuhan Ekonomi ⁹ /Economic Growth ^{7,8}	%	5,21	5,05*	(1,04)**
PDRB Per Kapita Harga Berlaku ^{7,8,9} Per Capita of GRDP at Current Price ^{7,8,9}	ribu rupiah thousand rupiahs	25 986	27 730	27 471

- Catatan/Notes: ¹ Hasil proyeksi penduduk Indonesia 2010–2035 (pertengahan tahun/Juni)/The result of Indonesia population projection 2010–2035 (mid year/June)
- ² BPS, Sensus Penduduk (SP) 2020/BPS-Statistics Indonesia, 2020 Population Census
- ³ Kondisi Agustus/Condition at August
- ⁴ Menggunakan penimbang hasil proyeksi penduduk tahun 2010–2035/Weighted by the 2010–2035 population projection
- ⁵ Kondisi Maret/Condition at March
- ⁶ Sejak tahun 2010, IPM dihitung dengan metode baru. Komponen IPM metode baru adalah angka harapan hidup saat lahir, harapan lama sekolah, rata-rata lama sekolah, dan pengeluaran per kapita/Since 2010, HDI is calculated using new method. New HDI component are life expectancy at birth, expected years of schooling, means years of schooling, and expenditure per capita
- ⁷ Mulai tahun 2010 mengadopsi System of National Account 2008 (SNA 2008)/Since 2010 is in line with System of National Account 2008 (SNA 2008)
- ⁸ Menggunakan tahun dasar 2010 (2010=100)/Using 2010 base year (2010=100)
- ⁹ Menggunakan proyeksi penduduk berdasarkan hasil SP2010/Using population projection based on SP2010

GEOGRAFI DAN IKLIM
GEOGRAPHY AND CLIMATE



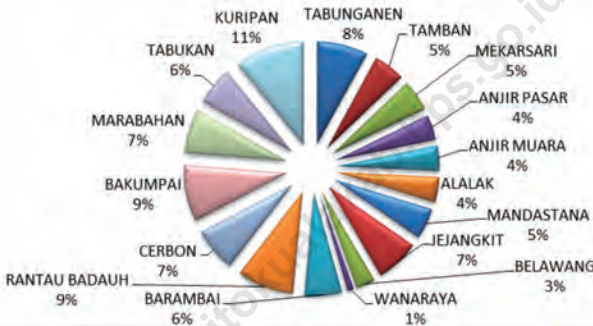
17 KECAMATAN



2.996,46 km²

9 Pulau

LUAS WILAYAH KECAMATAN DI KABUPATEN BARITO KUALA



TERBESAR

KECAMATAN KURIPAN
343,50 km²

KECAMATAN WANARAYA
37,50 km²

TERKECIL



CURAH HUJAN
TERTINGGI



IKLIM

HARI HUJAN
TERTINGGI

FEBRUARI
532,00 mm³

DESEMBER
28 HARI



PENJELASAN TEKNIS

1. Secara astronomis, Kabupaten Barito Kuala terletak pada 2°29'50" - 3°30'18" Lintang Selatan dan 114°20'50" - 114°50'18" Bujur Timur.
2. Berdasarkan posisi geografisnya, Kabupaten Barito Kuala memiliki batas-batas: Utara - Kabupaten Hulu Sungai Utara dan Kabupaten Tapin, sebelah selatan Laut Jawa, sebelah timur berbatasan dengan Kabupaten Banjar dan Kota Banjarmasin, sedangkan sebelah barat berbatasan dengan Kabupaten Kapuas Propinsi Kalimantan Tengah.
3. Luas wilayah Kabupaten Barito Kuala adalah 2.996,46 km² atau 7,99 persen dari luas propinsi Kalimantan Selatan. Kabupaten Barito Kuala meliputi 17 kecamatan dengan wilayah terluas yaitu Kecamatan Kuripan seluas 343,5 km² (11,46%) dan Kecamatan Mandastana 339,0 km² (11,31%). Sedangkan daerah yang wilayahnya paling kecil adalah Kecamatan Wanaraya dengan luasnya sebesar 37,50 km² (1,25%).
4. Bentuk morfologi Kabupaten Barito Kuala merupakan dataran rendah dengan ketinggian 0,2 sampai dengan 3 meter dari permukaan laut. Karena merupakan dataran rendah maka hampir di semua kecamatan tumbuh hutan galam yang

TECHNICAL NOTES

1. *Astronomically, Barito Kuala Regency is located at 2°29'50" - 3°30'18" S and 114°20'50" - 114°50'18" E.*
2. *In terms of geographic position, Barito Kuala Regency has boundaries as follows: North – Hulu Sungai Utara Regency and Tapin; South – Jawa Sea; Banjar Regency and Banjarmasin City at East and Middle Kalimantan Province at West.*
3. *It is 2.996,46 km² of width and up to 7,99 % from the total width of South Kalimantan Province. Barito Kuala Regency consists of 17 districts. The widest district area is District of Kuripan with 343,5 km² of width (11,46%), followed with District of Mandastana in 339,0 km² of width (11,31%) while the narrowest district area belongs to District of Wanaraya in 37,50 km² of width (1,25%).*
4. *Barito Kuala known as a lowland with the high 0.2 – 3 meters above the sea surface. Due to this, most of the district area in this regency grown by glam forest which used as building materilas, also grown by purun which used as plaited ma. Barito Kuala is passed by*

digunakan sebagai bahan bangunan dan purun yang dimanfaatkan untuk anyaman tikar, bakul dsb. Barito Kuala dibelah oleh Sungai Barito yang membentang dari selatan sebagai muara sungainya (Kecamatan Tabunganen) hingga ke-utara (Kecamatan Kuripan).

5. Selain Sungai Barito, sungai yang ada di Kabupaten Barito Kuala antara lain: Selain Sungai Barito, sungai yang ada di Kabupaten Barito Kuala antara lain: Sungai Negara, Sungai Kapuas, Sungai Alalak, Sungai Puntik, Saluran Drainase Tamban, Saluran Drainase Anjir Pasar, Saluran Drainase Tabukan dan Saluran Drainase Tabunganen. Sungai-sungai ini selain berguna untuk transportasi, juga untuk pengairan sawah

Barito River that started from south (District of Tabunganen) and ended at north (District of Kuripan).

5. *There's also another rivers pass trough in Barito Kuala, among them Negara River, Kapuas River, Alalak River, Puntik River, Tamban Drainage, Anjir Pasar Drainage, Tabukan Drainage, and Tabunganen Drainage. These rivers are not only for transportation but also for field irrigation.*

ULASAN

Wilayah administrasi Kabupaten Barito Kuala terdiri dari 17 Kecamatan dengan luas daratan masing-masing, yaitu: Tabunganen (240 km²), Tamban (164,30 km²), Mekarsari (143,50 km²), Anjir Pasar (126 km²), Anjir Muara (116,75 km²), Alalak (106,85 km²), Mandastana (136 km²), Belawang (80,25 km²), Wanaraya (37,50 km²), Barambai (183 km²), Rantau Badauh (261,81 km²), Cerbon (206 km²), Bakumpai (261 km²), Marabahan (221 km²), Tabukan (166 km²), Kuripan (343,50 km²) dan Jejangkit (203 km²).

Curah hujan di suatu tempat antara lain dipengaruhi oleh iklim, geografi dan pertemuan arus udara. Curah hujan tertinggi pada tahun 2020 terjadi pada bulan Februari yaitu sebesar 532,00 mm³. Sedangkan curah hujan terendah terjadi di bulan Agustus yaitu sebesar 115,10 mm³.

Jumlah hari hujan terbanyak adalah di bulan Desember sebesar 28 hari. Hari hujan terjarang terjadi di bulan Agustus sebanyak 12 hari hujan.

DESCRIPTION

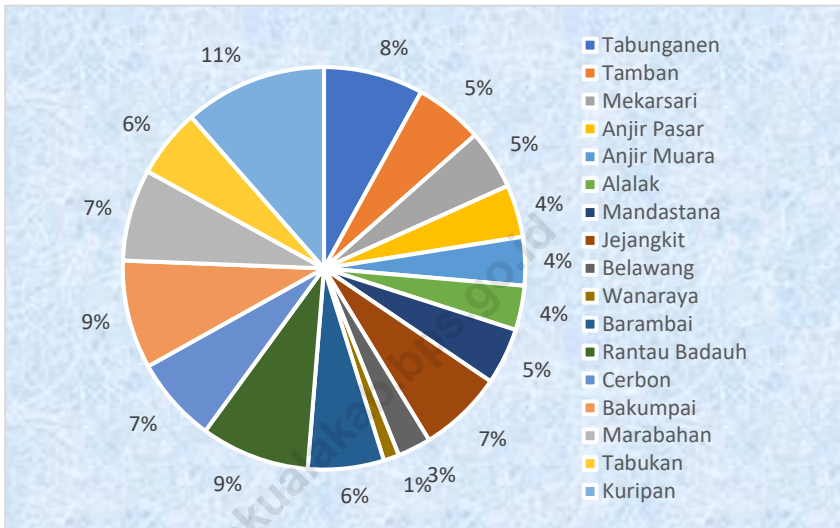
Barito Kuala Regency is divided into seventeen subdistricts with each land area as following: Tabunganen (240 km²), Tamban (164,30 km²), Mekarsari (143,50 km²), Anjir Pasar (126 km²), Anjir Muara (116,75 km²), Alalak (106,85 km²), Mandastana (136 km²), Belawang (80,25 km²), Wanaraya (37,50 km²), Barambai (183 km²), Rantau Badauh (261,81 km²), Cerbon (206 km²), Bakumpai (261 km²), Marabahan (221 km²), Tabukan (166 km²), Kuripan (343,50 km²) and Jejangkit (203 km²).

Rainfall at some place influenced by climate, geography condition, and air current. The highest rainfall for 2020 occurred on April with 334,01 mm³ in each while the lowest air current happened on August with 18,74 mm³.

The most rain day took place on April with 18 rain days, and the least happened on July, August, and September with just 2 rain days.

Gambar 1.1
Figures

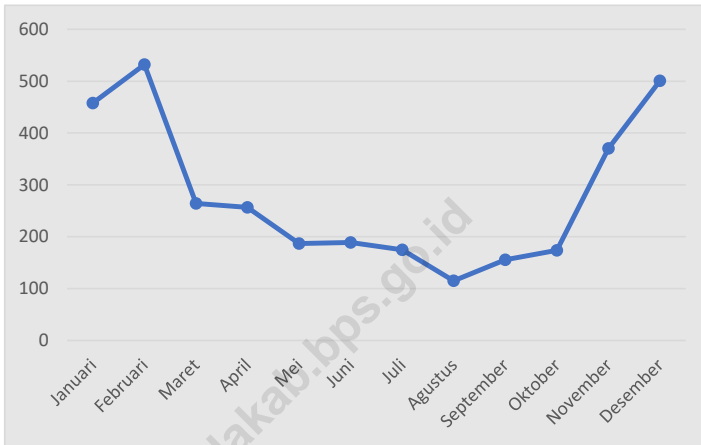
Luas Wilayah menurut Kecamatan di Kabupaten Barito Kuala (%), 2020
Total Area of Subdistrict in Barito Kuala Regency (%), 2020



Sumber/Source : Bagian Tata Pemerintahan, Sekretariat Daerah Kabupaten Barito Kuala
Governance Section, The Regional Secretariat of Barito Kuala Regency

Gambar 1.2
Figures

**Rata-rata Curah Hujan Menurut Bulan di Stasiun
Meteorologi Syamsudin Noor (mm), 2020**
*The Average Amount of Precipitation by Month in
Syamsudin Noor Meteorology Station (mm), 2020*



Sumber/Source: Badan Meteorologi Klimatologi dan Geofisika/ *Meteorology, Climatology, and Geophysical Agency*

1.1 KEADAAN GEOGRAFI GEOGRAPHY CONDITION

Tabel
Table 1.1.1 **Luas Daerah dan Jumlah Pulau Kabupaten Menurut Kecamatan di Kabupaten Barito Kuala, 2020**
Total Area and Number of Islands by Subdistrict in Barito Kuala Regency, 2020

Kecamatan Subdistrict	Ibukota Kecamatan Capital of Subdistrict	Luas Total Area (km ² /sq.km)
(1)	(2)	(3)
Tabunganan	Tabunganan Kecil	240,00
Tamban	Purwosari I	164,30
Mekarsari	Tamban Raya	143,50
Anjir Pasar	Anjir Pasar Kota I	126,00
Anjir Muara	Anjir Muara Kota	116,75
Alalak	Handil Bakti	106,85
Mandastana	Puntik Luar	136,00
Jejangkit	Jejangkit Pasar	203,00
Belawang	Belawang	80,25
Wanaraya	Kolam Kiri	37,50
Barambai	Barambai	183,00
Rantau Badauh	Sungai Gampa	261,81
Cerbon	Bantuil	206,00
Bakumpai	Lepasan	261,00
Marabahan	Marabahan Kota	221,00
Tabukan	Teluk Tamba	166,00
Kuripan	Rimbun Tulang	343,50
Barito Kuala	Marabahan	2 996,46

Lanjutan Tabel/*Continued Table* 1.1.1

Kecamatan <i>Subdistrict</i>	Persentase terhadap Luas Kabupaten <i>Percentage to Regency's Area</i>	Jumlah Pulau <i>Number of Island</i>
(1)	(4)	(5)
Tabunganen	8,01	4
Tamban	5,48	-
Mekarsari	4,79	-
Anjir Pasar	4,20	-
Anjir Muara	3,90	3
Alalak	3,57	2
Mandastana	4,54	-
Jejangkit	6,77	-
Belawang	2,68	-
Wanaraya	1,25	-
Barambai	6,11	-
Rantau Badauh	8,74	-
Cerbon	6,87	-
Bakumpai	8,71	-
Marabahan	7,38	-
Tabukan	5,54	-
Kuripan	11,46	-
Barito Kuala	100,00	9

Sumber/*Source*: Bagian Tata Pemerintahan, Sekretariat Daerah Kabupaten Barito Kuala/*Governance Section, The Regional Secretariat of Barito Kuala Regency*

Tabel 1.1.2 **Tinggi Wilayah dan Jarak ke Ibukota Kabupaten Menurut Kecamatan di Kabupaten Barito Kuala, 2020**
Table 1.1.2 **Altitude and Distance to Regency Capital by Subdistrict in Barito Kuala Regency, 2020**

Kecamatan Subdistrict	Tinggi Wilayah (mdpl) Altitude (m.a.s.l)	Jarak Distance (km)
(1)	(2)	(3)
Tabunganen	...	67,5
Tamban	...	77,3
Mekarsari	...	85,8
Anjir Pasar	...	59,4
Anjir Muara	...	51,2
Alalak	...	43,5
Mandastana	...	40,1
Jejangkit	...	43,0
Belawang	...	27,2
Wanaraya	...	26,0
Barambai	...	12,0
Rantau Badauh	...	16,7
Cerbon	...	4,0
Bakumpai	...	14,0
Marabahan	...	3,0
Tabukan	...	28,0
Kuripan	...	80,9
Barito Kuala	...	

Sumber/Source: Bagian Tata Pemerintahan, Sekretariat Daerah Kabupaten Barito Kuala/Governance Section, The Regional Secretariat of Barito Kuala Regency

1.2 KEADAAN IKLIM CLIMATE CONDITION

Tabel 1.2.1 **Pengamatan Unsur Iklim Menurut Bulan di Stasiun Meteorologi Syamsudin Noor, 2020**
Table 1.2.1 **Observation of Climate Elements By Months at Syamsudin Noor Meteorology Station, 2020**

Bulan Month	Suhu/Temperature (°C)			Kelembaban/Humidity (%)		
	Minimum	Rata-rata Average	Maksimum Maximum	Minimum	Rata-rata Average	Maksimum Maximum
(1)	(2)	(3)	(4)	(5)	(6)	(7)
Januari/January	23,20	27,54	35,30	48,00	85,06	100,00
Februari/February	23,40	27,67	34,80	48,00	85,05	100,00
Maret/March	22,00	27,88	35,90	51,00	84,40	99,00
April/April	22,40	28,00	35,40	52,00	84,26	99,00
Mei/May	23,20	28,26	35,60	53,00	84,87	100,00
Juni/June	22,40	27,36	34,30	49,00	83,24	98,00
Juli/July	22,00	27,05	34,00	50,00	82,14	99,00
Agustus/August	22,20	27,75	35,80	41,00	77,69	99,00
September/September	22,00	27,47	35,90	41,00	80,57	100,00
Oktober/October	22,00	27,77	35,40	41,00	80,58	98,00
November/November	22,80	27,31	35,80	49,00	85,60	99,00
Desember/December	22,60	26,88	33,80	55,00	86,83	100,00

Lanjutan Tabel/Continued Table 1.2.1

Bulan Month	Kecepatan Angin (m/det) Wind Velocity (m/sec)			Tekanan Udara/Atmospheric Pressure (mb)		
	Minimum	Rata-rata Average	Maksimum Maximum	Minimum	Rata-rata Average	Maksimum Maximum
(1)	(8)	(9)	(10)	(11)	(12)	(13)
Januari/January	calm	1,97	15,43	1001,10	1007,49	1012,00
Februari/February	calm	1,92	10,29	1003,10	1008,15	1012,80
Maret/March	calm	2,00	19,55	1003,20	1007,69	1012,00
April/April	calm	1,99	6,17	1003,40	1007,70	1011,30
Mei/May	calm	1,73	15,43	1001,10	1006,96	1011,90
Juni/June	calm	1,67	11,32	1002,70	1007,30	1010,40
Juli/July	calm	1,69	7,20	1003,30	1006,70	1010,30
Agustus/August	calm	1,72	8,75	1002,90	1007,10	1012,60
September/September	calm	1,66	8,23	1001,70	1007,08	1012,00
Oktober/October	calm	1,79	9,26	1001,50	1006,32	1010,60
November/November	calm	1,74	7,20	1002,40	1006,83	1011,80
Desember/December	calm	2,04	11,83	1003,00	1006,20	1009,30

Lanjutan Tabel/*Continued Table 1.2.1*

Bulan Month	Jumlah Curah Hujan Number of Precipitation (mm)	Jumlah Hari Hujan (hari) Number of Rainy Days (day)	Penyinaran Matahari Duration of Sunshine (%)
(1)	(14)	(15)	(16)
Januari/ <i>January</i>	457,80	25	48,44
Februari/ <i>February</i>	532,00	21	53,84
Maret/ <i>March</i>	264,50	26	62,75
April/ <i>April</i>	256,80	20	61,75
Mei/ <i>May</i>	187,10	20	60,28
Juni/ <i>June</i>	189,20	14	57,03
Juli/ <i>July</i>	175,10	18	61,85
Agustus/ <i>August</i>	115,10	12	70,00
September/ <i>September</i>	155,90	22	62,04
Oktober/ <i>October</i>	173,60	19	69,80
November/ <i>November</i>	370,30	25	59,00
Desember/ <i>December</i>	500,90	28	31,38

Sumber/*Source*: Badan Meteorologi Klimatologi dan Geofisika/ *Meteorology, Climatology, and Geophysical Agency*

Tabel 1.2.2 Rata-rata Curah Hujan dan Hari Hujan Menurut Kecamatan di Kabupaten Barito Kuala, 2020
Average of Precipitation and Number of Rainy Days by Subdistrict in Barito Kuala Regency, 2020

Kecamatan Subdistrict	Curah Hujan Precipitation (mm ³)	Hari Hujan Rainy Days
(1)	(2)	(3)
Tabunganen
Tamban
Mekarsari
Anjir Pasar
Anjir Muara
Alalak
Mandastana
Jejangkit
Belawang
Wanaraya
Barambai
Rantau Badauh
Cerbon
Bakumpai
Marabahan
Tabukan
Kuripan
Barito Kuala

Sumber/Source: Dinas Pertanian, Tanaman Pangan, dan Hortikultura Kabupaten Barito Kuala
Department of Agriculture, Crops, and Horticulture of Barito Kuala Regency

2



PEMERINTAHAN GOVERNMENT



6 Kelurahan

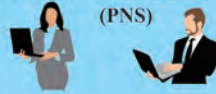


195 Desa



KABUPATEN BARITO KUALA

PEGAWAI NEGERI SIPIL (PNS)



2.409 JIWA 2.360 JIWA

ANGGOTA DPRD



8 JIWA 27 JIWA

KETETAPAN

4.402.031.584



PAJAK

BUMI DAN BANGUNAN



REALISASI

2.463.530.409



PENJELASAN TEKNIS

1. Anggota Dewan Perwakilan Rakyat Daerah (DPRD) dipilih melalui pemilihan umum (pemilu) dan dilantik dalam masa jabatan lima tahun.
2. Susunan pemerintahan Republik Indonesia periode 2014–2019 terdiri dari presiden, wakil presiden, lembaga tinggi negara, kementerian, setingkat menteri, dan Lembaga Pemerintahan Non Kementerian (LPNK).
3. Lembaga tinggi negara terdiri dari Majelis Permusyawaratan Rakyat (MPR), Dewan Perwakilan Rakyat (DPR), Badan Pemeriksa Keuangan (BPK), dan Mahkamah Agung (MA), Dewan Perwakilan Daerah (DPD), Mahkamah Konstitusi (MK), dan Komisi Yudisial (KY).
4. Kementerian terdiri dari kementerian koordinator dan kementerian.
5. Kementerian koordinator terdiri dari bidang politik, hukum, dan keamanan (Polhukam), bidang perekonomian, bidang pembangunan manusia dan kebudayaan, dan bidang kemaritiman.
6. Kementerian terdiri dari Kementerian Sekretaris Negara, Kementerian Dalam Negeri, Kementerian Luar Negeri, Kementerian Perencanaan Pembangunan Nasional/ Bappenas, Kementerian

TECHNICAL NOTES

1. *Regional House of Representatives (DPRD) members are elected through a general election and appointed for a five-years membership.*
2. *The government structure of the Republic of Indonesia period 2009–2014 consists of president, vice president, state supreme agencies, ministries, ministerial level institutions, and non-ministerial institutions.*
3. *State supreme agencies consist of The People's Consultative Assembly, The House of Representative, The Audit Board of the Republic of Indonesia, Supreme Court, Local Councils, Constitutional Court, and Judicial Commission.*
4. *Ministries consist of coordinating ministry and departmental ministry.*
5. *Coordinating ministries consist of Coordinating Ministry for Political, Legal, and Security Affairs, Coordinating Ministry for the Economy, Coordinating Ministry for Maritime Affairs, and Coordinating Ministry for Human Development and Culture*
6. *Departmental Ministries consist of State Secretary; Ministry of Home Affairs; Ministry of Foreign Affairs; Ministry of National Development Planning/Chairperson of National Development Planning Agency; Ministry of Defense; Ministry of*

Pertahanan, Kementerian Hukum dan Hak Asasi Manusia, Kementerian Keuangan, Kementerian Energi dan Sumber Daya Mineral, Kementerian Perindustrian, Kementerian Perdagangan, Kementerian Pertanian, Kementerian Perhubungan, Kementerian Kelautan dan Perikanan, Kementerian Ketenagakerjaan, Kementerian Badan Usaha Milik Negara, Kementerian Koperasi dan UKM, Kementerian Pekerjaan Umum dan Perumahan Rakyat, Kementerian Lingkungan Hidup dan Kehutanan, Kementerian Agraria dan Tata Ruang/Badan Pertanahan Nasional, Kementerian Kesehatan, Kementerian Kebudayaan dan Pendidikan Dasar Menengah, Kementerian Sosial, Kementerian Agama, Kementerian Pariwisata, Kementerian Komunikasi dan Informatika, Kementerian Pendayagunaan Aparatur Negara dan Reformasi Birokrasi, Kementerian Pemuda dan Olahraga, Kementerian Desa, Pembangunan Daerah Tertinggal dan Transmigrasi, Kementerian Riset Teknologi dan Pendidikan Tinggi, dan Kementerian Pemberdayaan Perempuan dan Perlindungan Anak.

7. Setingkat Menteri terdiri dari Kejaksaan Agung, Tentara Nasional Indonesia, dan Kepolisian Negara Republik

Justice and Human Rights; Ministry of Finance; Ministry of Energy and Mineral Resources; Ministry of Industry; Ministry of Trade; Ministry of Agriculture; Ministry of Transportation; Ministry of Maritime Affairs and Fisheries; Ministry of Manpower; Ministry of State Owned Enterprises; Ministry of Cooperatives and Small and Medium Enterprises; Ministry of Public Works and Public Housing; Ministry of Environment and Forestry; Ministry of Agrarian Affairs and Spatial Planning/National Land Agency; Ministry of Health; Ministry of Culture and Elementary & Secondary Education; Ministry of Social Services; Ministry of Religious Affairs; Ministry of Tourism; Ministry of Communication and Informatics; Ministry of Empowerment of State Apparatus and Bureaucracy Reform; Ministry of Youth and Sports Affairs; Ministry of Village Development, Disadvantaged Regions and Transmigration; Ministry of Research, Technology, and Higher Education; and Ministry of Women Empowerment and Child Protection

7. *Ministerial Level Officials consist of, Attorney General, Indonesian National Defense Force, and Indonesian National Police.*

- Indonesia
8. Lembaga Pemerintah Non Kementerian terdiri dari Arsip Nasional Republik Indonesia, Badan Intelijen Negara, Badan Kependudukan dan Keluarga Berencana Nasional, Badan Koordinasi Penanaman Modal, Badan Informasi Geospasial, Badan Meteorologi, Klimatologi, dan Geofisika, Badan Narkotika Nasional, Badan Nasional Penanggulangan Bencana, Badan Nasional Penanggulangan Terorisme, Badan Nasional Penempatan dan Perlindungan Tenaga Kerja Indonesia, Badan Pengawasan Obat dan Makanan, Badan Pengawasan Tenaga Nuklir, Badan Pengawasan Keuangan dan Pembangunan, Badan Pengkajian dan Penerapan Teknologi, Badan Pusat Statistik, Badan SAR Nasional, Badan Standardisasi Nasional, Badan Tenaga Nuklir Nasional, Lembaga Administrasi Negara, Lembaga Ilmu Pengetahuan Indonesia, Lembaga Ketahanan Nasional, Lembaga Kebijakan Pengadaan Barang/Jasa Pemerintah, Lembaga Penerbangan dan Antariksa Nasional, Lembaga Sandi Negara, dan Perpustakaan Nasional Republik Indonesia.
8. *Non Ministerial Institutions consist of National Archive of the Republic of Indonesia, State Intelligence Board, National Civil Service Agency, National Population and Family Planning Board, Investment Coordinating Board, Geospatial Information Agency, Meteorology, Climatology, and Geophysics Agency, National Narcotics Agency, National Agency for Disaster Management, National Counter Terrorism Agency, The National Authority for The Placement and Protection of Indonesian Overseas Workers, National Agency of Drugs and Foods Control, Nuclear Energy Controlling Board, Audit and Development Supervising Agency, Agency for the Assesment and Application Technology, BPS-Statistics Indonesia, National Search and Rescue Agency, National Standardization Board, National Nuclear Energy Board, National Institute of Administration, National Institute of Science, National Resilience Institute, Government Procurement Policy Board, National Institute of Space and Aeronautics, National Crypto Agency, and National Library of Republic of Indonesia.*

ULASAN

Wilayah administrasi Kabupaten Barito Kuala dengan ibukotanya Marabahan terdiri dari 17 kecamatan dan 201 desa/kelurahan.

Jumlah Pegawai Negeri Sipil di Pemerintah Kabupaten Barito Kuala berjumlah 4.769 orang yaitu 2.360 laki-laki dan 2.409 perempuan. Berdasarkan golongan maka jumlah yang paling terbesar adalah PNS dengan golongan III yaitu sebesar 2.829 orang dan paling sedikit adalah PNS golongan I berjumlah 60 orang. Berdasarkan pendidikan jumlah PNS yang berpendidikan Sarjana (S-1/2/3) yang yaitu berjumlah 2.873 orang dan PNS yang berpendidikan SMA yaitu berjumlah 804 orang.

Banyaknya sidang/rapat di DPRD Kabupaten Barito Kuala selama Tahun 2020 adalah 278 kali. Anggota DPRD di Kabupaten Barito Kuala berjumlah 35 dengan 27 orang laki-laki dan 8 perempuan. Anggota DPRD berasal dari 8 partai. Anggota DPRD terbanyak berasal dari partai Golkar yaitu sebanyak 16 orang yang terdiri dari 11 laki-laki dan 5 perempuan. Dan anggota partai sedikit berasal dari partai PPP yaitu sebanyak 1 orang.

DESCRIPTION

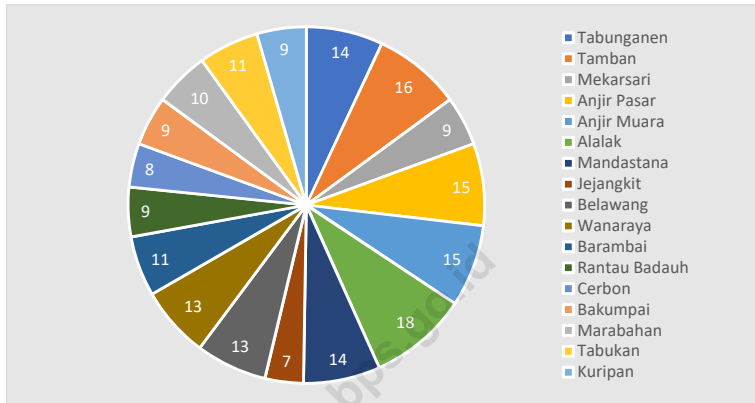
Administration area of Barito Kuala Regency with Marabahan as its capital consist of 17 subdistricts and 201 villages/kelurahan.

Total of Civil servant at Local Government of Barito Kuala Regency is up to 4.769 persons, 2.360 men and 2.409 women. Based on wage scale, the most of them belongs to 3rd wage scale, 2.829 persons and the 1st wage scale amount to 60 persons. While based on education, Civil servant whom having a Bachelor S1/S2/S3 education is the most at local government, up to 2.873 person. Other, 804 persons have Senior High School education.

Amount of meeting/session held in Assembly of Barito Kuala Regency during 2020 is 278 times. The number of Members of The Regional House of Representatives by Political Parties in Barito Kuala Regency is 35 person, 27 male and 8 female. They are from 8 different parties. Most of the members are from Golkar parties which up to 16 person, 11 male and 5 female. And there are 1 person from PPP parties.

Gambar 2.1
Figures

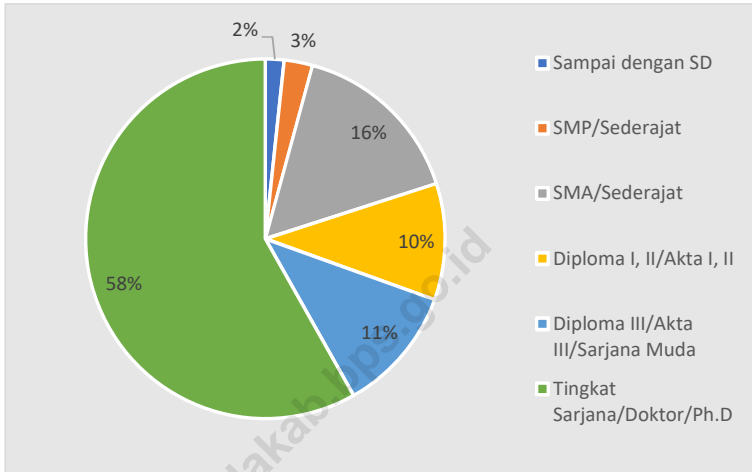
Jumlah Desa dan Kelurahan Menurut Kecamatan di Kabupaten Barito Kuala, 2020
Number of Villages and Kelurahan by Subdistricts in Barito Kuala Regency, 2020



Sumber/Source : Peraturan Kepala Badan Pusat Statistik Nomor 3 Tahun 2019 Tanggal 6 Mei 2019 tentang Perubahan Atas Peraturan Kepala Badan Pusat Statistik Nomor 90 Tahun 2019 tentang Kode dan Nama Wilayah Kerja Statistik Tahun 2019
Chief Statistician Regulation Number 3/2019, May 6 2019, as a revision of Chief Statistician Regulation Number 90 of 2019 on Code and Name of Regional Level of Data Collection.

Gambar 2.2
Figures

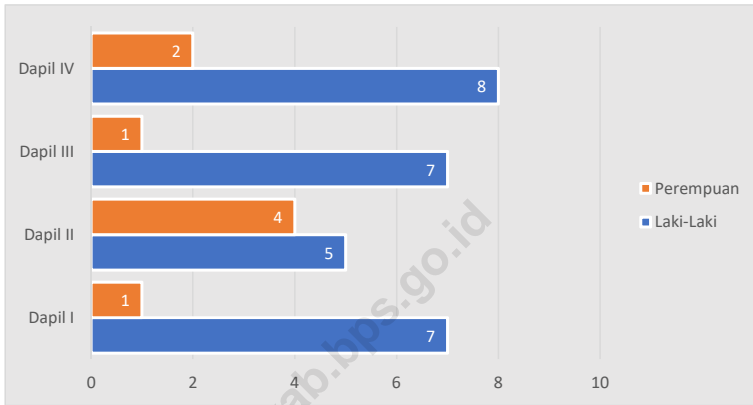
Jumlah Pegawai Negeri Sipil Menurut Pendidikan Tertinggi di Kabupaten Barito Kuala, 2020
The Percentage of Civil Servants by Educational Attainment in Barito Kuala Regency, 2020



Sumber/Source : Badan Kepegawaian Kabupaten Barito Kuala
Regional Personnel Board of Barito Kuala Regency

Gambar 2.3
Figures

**Jumlah Anggota Dewan Perwakilan Rakyat Daerah
Menurut Daerah Pemilihan (Dapil) dan Jenis Kelamin di
Kabupaten Barito Kuala, 2020**
*Number of Members of The Regional House of
Representatives by Constituency and Sex in Barito Kuala
Regency, 2020*



Sumber/Source : Sekretariat DPRD Kabupaten Barito Kuala
Regional Parliamentary Assembly Secretary of Barito Kuala Regency

2.1 WILAYAH ADMINISTRATIF ADMINISTRATIVE AREA

Tabel 2.1.1 **Jumlah Desa¹/Kelurahan Menurut Kecamatan di Kabupaten Barito Kuala, 2015–2020**
Table 2.1.1 **Number of Villages¹/Kelurahan by Subdistrict in Barito Kuala Regency, 2015-2020**

Kecamatan Subdistrict	2016	2017	2018	2019	2020
(1)	(2)	(3)	(4)	(5)	(6)
Tabunganen	14	14	14	14	14
Tamban	16	16	16	16	16
Mekarsari	9	9	9	9	9
Anjir Pasar	15	15	15	15	15
Anjir Muara	15	15	15	15	15
Alalak	18	18	18	18	18
Mandastana	14	14	14	14	14
Jejangkit	7	7	7	7	7
Belawang	13	13	13	13	13
Wanaraya	13	13	13	13	13
Barambai	11	11	11	11	11
Rantau Badauh	9	9	9	9	9
Cerbon	8	8	8	8	8
Bakumpai	9	9	9	9	9
Marabahan	10	10	10	10	10
Tabukan	11	11	11	11	11
Kuripan	9	9	9	9	9
Barito Kuala	201	201	201	201	201

Catatan/Note: ¹ Termasuk kelurahan dan Unit Permukiman Transmigrasi (UPT)/Include Transmigration Settlement Unit
 Sumber/Source: Peraturan Kepala Badan Pusat Statistik Nomor 3 Tahun 2019 Tanggal 6 Mei 2019 tentang Perubahan Atas Peraturan Kepala Badan Pusat Statistik Nomor 90 Tahun 2019 tentang Kode dan Nama Wilayah Kerja Statistik Tahun 2019
Chief Statistician Regulation Number 3/2019, May 6 2019, as a revision of Chief Statistician Regulation Number 90 of 2019 on Code and Name of Regional Level of Data Collection.

2.2 SUMBER DAYA MANUSIA HUMAN RESOURCES

Tabel 2.2.1 **Jumlah Pegawai Negeri Sipil Menurut Jabatan dan Jenis Kelamin di Kabupaten Barito Kuala, Desember 2019 dan Desember 2020**
Number of Civil Servants by Occupation and Sex in Barito Kuala Regency, Desember 2019 dan Desember 2020

Kecamatan <i>Subdistrict</i>	2020		
	Laki-laki <i>Male</i>	Perempuan <i>Female</i>	Jumlah <i>Total</i>
(1)	(5)	(6)	(7)
Fungsional Tertentu <i>Specific Functional</i>	1 328	1 980	3 308
Fungsional Umum / Pelaksana <i>Staf General Functional</i>	685	269	954
Struktural/ <i>Structural</i>	347	160	507
Eselon V/ <i>5th Echelon</i>	-	-	-
Eselon IV/ <i>4th Echelon</i>	206	120	326
Eselon III/ <i>3rd Echelon</i>	115	36	151
Eselon II/ <i>2nd Echelon</i>	26	4	30
Eselon I/ <i>1st Echelon</i>	-	-	-
Jumlah/Total	2 360	2 409	4 769

Sumber/Source: Badan Kepegawaian Pendidikan dan Pelatihan Kabupaten Barito Kuala
Regional Personnel Board of Barito Kuala Regency

Tabel
Table 2.2.2

Jumlah Pegawai Negeri Sipil Menurut Tingkat Pendidikan dan Jenis Kelamin di Kabupaten Barito Kuala, Desember 2019 dan Desember 2020
Number of Civil Servants by Educational Level and Sex in Barito Kuala Regency, December 2019 and December 2020

Tingkat Pendidikan <i>Educational Level</i>	2019		
	Laki-laki <i>Male</i>	Perempuan <i>Female</i>	Jumlah <i>Total</i>
(1)	(2)	(3)	(4)
Sampai dengan SD <i>Up to Primary School</i>	55	22	77
SMP/Sederajat <i>General Vocational Junior High School</i>	104	14	118
SMA/Sederajat <i>General/Vocational Senior High School</i>	467	261	728
Diploma I, II/Akta I, II <i>Diploma I, II/Akta I, II</i>	247	236	483
Diploma III/Akta III/Sarjana Muda <i>Diploma III/Akta III/Bachelor</i>	175	348	523
Tingkat Sarjana/Doktor/Ph.D <i>University Graduates</i>	1 378	1 304	2 682
Jumlah/Total	2 426	2 185	4 611

Lanjutan Tabel/*Continued Table 2.2.2*

Tingkat Pendidikan <i>Educational Level</i>	2020		
	Laki-laki <i>Male</i>	Perempuan <i>Female</i>	Jumlah <i>Total</i>
(1)	(5)	(6)	(7)
Sampai dengan SD <i>Up to Primary School</i>	36	2	38
SMP/Sederajat <i>General Vocational Junior High School</i>	83	8	91
SMA/Sederajat <i>General/Vocational Senior High School</i>	538	266	804
Diploma I, II/Akta I, II <i>Diploma I, II/Akta I, II</i>	160	137	297
Diploma III/Akta III/Sarjana Muda <i>Diploma III/Akta III/Bachelor</i>	162	504	666
Tingkat Sarjana/Doktor/Ph.D <i>University Graduates</i>	1 381	1 492	2 873
Jumlah/Total	2 360	2 409	4 769

Sumber/Source: Badan Kepegawaian Pendidikan dan Pelatihan Kabupaten Barito Kuala
Regional Personnel Board of Barito Kuala Regency

Tabel
Table 2.2.3

**Jumlah Pegawai Negeri Sipil Menurut Tingkat
Kepangkatan dan Jenis Kelamin di Kabupaten Barito
Kuala, Desember 2019 dan Desember 2020**
*Number of Civil Servants by Hierarchy and Sex in Barito
Kuala Regency, December 2019 and December 2020*

Pangkat/Golongan/Ruang Hierarchy	2020		
	Laki-laki Male	Perempuan Female	Jumlah Total
(1)	(5)	(6)	(7)
1. I/A (Juru Muda)	-	-	-
2. I/B (Juru Muda Tingkat I)	14	-	14
3. I/C (Juru)	11	2	13
4. I/D (Juru Tingkat I)	31	2	33
Golongan I/Range I	56	4	60
5. II/A (Pengatur Muda)	53	2	55
6. II/B (Pengatur Muda Tingkat I)	97	67	164
7. II/C (Pengatur)	158	105	263
8. II/D (Pengatur Tingkat I)	149	124	273
Golongan II/Range II	457	298	755
9. III/A (Penata Muda)	223	282	505
10. III/B (Penata Muda Tingkat I)	369	657	1 026
11. III/C (Penata)	254	325	579
12. III/D (Penata Tingkat I)	334	382	716
Golongan III/Range III	1 180	1 646	2 829
13. IV/A (Pembina)	521	395	916
14. IV/B (Pembina Tingkat I)	122	64	186
15. IV/C (Pembina Utama Muda)	23	2	25
16. IV/D (Pembina Utama Madya)	-	-	-
17. IV/E (Pembina Utama)	1	-	1
Golongan IV/Range IV	667	461	1 128
Jumlah/Total	2 360	2 409	4 769

Sumber/Source: Badan Kepegawaian Pendidikan dan Pelatihan Kabupaten Barito Kuala
Regional Personnel Board of Barito Kuala Regency

Tabel
Table 2.2.4**Jumlah Pegawai Negeri Sipil Menurut Dinas/Instansi Pemerintahan dan Jenis Kelamin di Kabupaten Barito Kuala, 2020**
Number of Civil Servants by Institution/Office and Sex in Barito Kuala Regency, 2020

Dinas/Instansi Pemerintahan <i>Institution/Office</i>	Jenis Kelamin/Sex		
	Laki-laki <i>Male</i>	Perempuan <i>Female</i>	Jumlah <i>Total</i>
(1)	(2)	(3)	(4)
1. Sekretariat Daerah	60	25	85
2. Dinas Pendidikan + Korwil + Guru	1 229	1 407	2 636
3. Dinas Kesehatan + PKM + Instalasi Farmasi + RSUD Setara	246	572	818
4. Dinas Kependudukan dan Catatan Sipil	14	7	21
5. Dinas Sosial	7	11	18
6. Dinas Tenaga Kerja dan Transmigrasi	13	7	20
7. Dinas Pekerjaan Umum dan Penataan Ruang	53	13	66
8. Dinas Perumahan Rakyat dan Kawasan Permukiman	15	2	17
9. Dinas Perkebunan dan Peternakan	14	7	21
10. Dinas Komunikasi dan Informatika	14	6	20
11. Dinas Kepemudaan, Olah Raga, Budaya dan Pariwisata	13	6	19
12. Dinas Pertanian, Tanaman Pangan dan Holtikultura	90	41	131
13. Dinas Ketahanan Pangan dan Perikanan	17	18	35
14. Dinas Koperasi, Perindustrian dan Perdagangan	22	10	32
15. Dinas Lingkungan Hidup	18	8	26
16. Dinas Perpustakaan dan Kearsipan	10	14	24
17. Dinas Pengendalian Penduduk, Keluarga Berencana, Pemberdayaan Perempuan, dan Perlindungan Anak	7	9	16
18. Dinas Penanaman Modal dan Pelayanan Terpadu Satu Pintu	9	12	21
19. Dinas Perhubungan	38	2	40
20. Dinas Pemberdayaan Masyarakat dan Desa	8	8	16
21. Inspektorat Kabupaten	36	7	43
22. Badan Pengelolaan Pajak dan Retribusi Daerah	15	8	23
23. Badan Perencanaan Pembangunan, Penelitian, dan Pengembangan	18	9	27

Lanjutan Tabel/Continued Table 2.2.4

Dinas/Instansi Pemerintahan <i>Institution/Office</i>	Jenis Kelamin/Sex		
	Laki-laki <i>Male</i>	Perempuan <i>Female</i>	Jumlah <i>Total</i>
(1)	(2)	(3)	(4)
24. Badan Kepegawaian, Pendidikan, dan Pelatihan	15	6	21
25. Badan Pengelolaan Keuangan dan Aset Daerah	13	15	28
26. Badan Kesatuan Bangsa dan Politik	8	7	15
27. Badan Penanggulangan Bencana Daerah	11	-	11
28. Satuan Polisi Pamong Praja - Damkar	52	5	57
29. RSUD Abdul Aziz Marabahan	49	86	135
30. Sekretariat DPRD	13	7	20
31. Komisi Pemilihan Umum Daerah
32. Kecamatan Tabunganen	11	2	13
33. Kecamatan Tamban	12	1	13
34. Kecamatan Mekarsari	8	4	12
35. Kecamatan Anjir Pasar	15	4	19
36. Kecamatan Anjir Muara	18	2	20
37. Kecamatan Alalak	8	12	20
38. Kecamatan Mandastana	11	7	18
39. Kecamatan Jejangkit	13	1	14
40. Kecamatan Belawang	14	-	14
41. Kecamatan Wanaraya	11	1	12
42. Kecamatan Barambai	8	4	12
43. Kecamatan Rantau Badauh	11	4	15
44. Kecamatan Cerbon	10	3	13
45. Kecamatan Bakumpai	9	1	10
46. Kecamatan Marabahan	8	5	13
47. Kecamatan Tabukan	18	-	18
48. Kecamatan Kuripan	15	2	17
49. Kelurahan Marabahan Kota	4	5	9
50. Kelurahan Berangas Barat	6	4	10

Lanjutan Tabel/*Continued Table 2.2.4*

Dinas/Instansi Pemerintahan <i>Institution/Office</i>	Jenis Kelamin/Sex		
	Laki-laki <i>Male</i>	Perempuan <i>Female</i>	Jumlah <i>Total</i>
(1)	(2)	(3)	(4)
51. Kelurahan Berangas	7	3	10
52. Kelurahan Handil Bakti	7	6	13
53. Kelurahan Lepas	4	1	5
54. Kelurahan Ulu Benteng	5	2	7
Jumlah/Total	2 360	2 409	4 769

Sumber/Source: Badan Kepegawaian Pendidikan dan Pelatihan Kabupaten Barito Kuala
Regional Personnel Board of Barito Kuala Regency

2.3 DEWAN PERWAKILAN RAKYAT DAERAH THE REGIONAL HOUSE OF REPRESENTATIVE

Tabel 2.3.1 **Jumlah Anggota Dewan Perwakilan Rakyat Daerah Menurut Partai Politik dan Jenis Kelamin di Kabupaten Barito Kuala, 2020**
Number of Members of The Regional House of Representatives by Political Parties and Sex in Barito Kuala Regency, 2020

Partai Politik <i>Political Parties</i>	Jenis Kelamin/Sex		
	Laki-laki <i>Male</i>	Perempuan <i>Female</i>	Jumlah <i>Total</i>
(1)	(2)	(3)	(4)
1. Golongan Karya	11	5	16
2. Gerindra	2	1	3
3. PAN	2	1	3
4. PDI Perjuangan	3	-	3
5. PKB	3	-	3
6. PPP	1	-	1
7. Nasional Demokrat	2	-	2
8. PKS	3	1	4
Jumlah/Total	27	8	35

Sumber/Source: Sekretariat DPRD Kabupaten Barito Kuala
Regional Parliamentary Assembly Secretary of Barito Kuala Regency

Tabel
Table 2.3.2

Jumlah Anggota Dewan Perwakilan Rakyat Daerah Menurut Daerah Pemilihan (Dapil) dan Jenis Kelamin di Kabupaten Barito Kuala, 2020
Number of Members of The Regional House of Representatives by Constituency and Sex in Barito Kuala Regency, 2020

	Daerah Pemilihan <i>Constituency</i>	Jenis Kelamin/Sex		
		Laki-laki <i>Male</i>	Perempuan <i>Female</i>	Jumlah <i>Total</i>
	(1)	(2)	(3)	(4)
Dapil I	Rantau Badauh			
	Cerbon			
	Bakumpai	7	1	8
	Marabahan			
	Tabukan			
Dapil II	Kuripan			
	Alalak			
	Mandastana	5	4	9
Dapil III	Jejangkit			
	Tabunganen			
	Tamban	7	1	8
Dapil IV	Mekarsari			
	Anjir Pasar			
	Anjir Muara			
	Belawang	8	2	10
	Wanaraya			
	Barambai			
	Barito Kuala	27	8	35

Sumber/Source: Sekretariat DPRD Kabupaten Barito Kuala
Regional Parliamentary Assembly Secretary of Barito Kuala Regency

Tabel
Table 2.3.3**Jumlah Sidang/Rapat Dewan Perwakilan Rakyat Daerah
Kabupaten Barito Kuala, 2016-2020**
**Number of Regional Parliamentary Meetings of Barito Kuala
Regency, 2016-2020**

Jenis Sidang/Rapat Meeting	2016	2017	2018	2019	2020
(1)	(2)	(3)	(4)	(5)	(6)
1. Rapat Paripurna	26	30	25	31	21
2. Rapat Paripurna Istimewa	1	-	-	-	-
3. Rapat Intern DPRD	-	-	-	-	-
4. Rapat Pimpinan DPRD	-	6	2	3	9
5. Rapat Badan Kehormatan DPRD	-	-	-	1	-
6. Rapat Badan Pembentukan Perda	3	10	4	-	3
7. Rapat Badan Musyawarah	29	28	30	17	16
8. Rapat Badan Anggaran	6	3	4	8	7
9. Rapat Panitia Khusus	27	20	3	2	-
10. Rapat Fraksi	-	4	4	2	1
11. Rapat Intern Komisi	-	11	4	6	1
12. Rapat Komisi	101	96	16	33	48
13. Rapat Gabungan Komisi	-	34	4	14	23
14. Rapat Dengar Pendapat Gabungan Komisi	7	6	7	5	4
15. Kunjungan Kerja Komisi Dalam Daerah Kabupaten	46	46	22	9	47
16. Kunjungan Kerja Komisi Luar Daerah Kabupaten	22	15	21	18	12
17. Kunjungan Kerja Komisi Luar Propinsi	37	45	55	46	65
18. Kunjungan Reses DPRD	1	2	2	2	3
19. Rapat Pembahasan Perda-perda	-	-	24	11	18
Barito Kuala	306	356	227	208	278

Sumber/Source: Sekretariat DPRD Kabupaten Barito Kuala
Regional Parliamentary Assembly Secretary of Barito Kuala Regency

Tabel 2.3.4 Jumlah Surat Keputusan Dewan Perwakilan Rakyat Daerah Kabupaten Barito Kuala, 2016-2020
Number of Law Product of Regional Parliamentry Meetings of Barito Kuala Regency, 2016-2020

Jenis Sidang/Rapat Meeting	2016	2017	2019	2019	2020
(1)	(2)	(3)	(4)	(5)	(6)
1. Surat Keputusan DPRD	43	50	46	43	39
2. Surat Keputusan Pimpinan DPRD	-	-	-	-	-
3. Peraturan Daerah	16	11	9	13	7
4. Pendidikan dan Pelatihan DPRD	3	7	6	5	1
Jumlah/Total	62	68	61	61	47

Sumber/Source: Sekretariat DPRD Kabupaten Barito Kuala
 Regional Parliamentry Assembly Secretary of Barito Kuala Regency

2.4 KEUANGAN DAERAH GOVERNMENT FINANCE

Tabel 2.4.1 Realisasi Pendapatan Pemerintah Kabupaten Barito Kuala Menurut Jenis Pendapatan (ribu rupiah), 2019–2020
Actual Revenues of Government of Barito Kuala Regency by Source of Revenues (thousand rupiahs), 2019–2020

Jenis Pendapatan Source of Revenue	2019	2020 ¹
(1)	(2)	(3)
1. Pendapatan Asli Daerah (PAD)/Original Local Government Revenue	80 608 385	67 914 622
1.1. Pajak Daerah/Local Taxes	32 397 337	23 083 486
1.2. Retribusi Daerah/Rebtributions	4 157 497	3 889 141
1.3. Hasil Perusahaan Milik Daerah dan Pengelolaan Kekayaan Daerah yang Dipisahkan/Income of Regional Gov Corporate and Management of Separated Reg Gov Wealth	4 148 443	6 397 613
1.4. Lain-lain PAD yang Sah/Other Original Local Gov Revenue	39 905 108	34 544 382
2. Dana Perimbangan/Balanced Budget	903 413 397	949 637 060
2.1. Bagi Hasil Pajak/Tax Sharing	12 127 481	11 215 735
2.2. Bagi Hasil Bukan Pajak/Sumber Daya Alam/Non Tax/Natural Resources Sharing	112 343 754	169 866 817
2.3. Dana Alokasi Umum/ General Allocation Funds	593 083 399	532 810 524
2.4. Dana Alokasi Khusus/ Special Allocation Funds	185 858 764	235 743 984
3. Lain-lain Pendapatan yang Sah/Other Legal Revenue	306 413 397	166 080 922
3.1. Pendapatan Hibah/Grants	46 277 075	35 023 154
3.2. Dana Darurat/Emergency Funds	-	0
3.3. Dana Bagi Hasil Pajak dari Provinsi dan Pemerintah Daerah Lainnya/Tax sharing from province and other local governments	87 371 989	70 690 191
3.4. Dana Penyesuaian dan Otonomi Daerah/Outonomous Region and Balancing Funds	21 461 681	60 367 577
3.5. Bantuan Keuangan dari Provinsi atau Pemerintah Daerah Lainnya/financial assistance from province and other local governmentgovernments	-	0
3.6. Lainnya/Other Funds	151 310 855	0
Jumlah/Total	1 290 443 372	1 183 632 604

Catatan/Note: ¹Data belum diaudit/Unaudited data

Sumber/Sorce: Badan Pengelolaan Keuangan dan Aset Daerah Kabupaten Barito Kuala
Board of Finance and Asset Management of Barito Kuala Regency

Tabel
Table 2.4.2

**Realisasi Belanja Pemerintah Kabupaten Barito Kuala
Menurut Jenis Pendapatan (ribu rupiah), 2019–2020
Actual Expenditures of Government of Barito Kuala Regency
by Kind of Expenditures (thousand rupiahs), 2019–2020**

Jenis Pendapatan Source of Revenue	2019	2020 ¹
(1)	(2)	(3)
1. Belanja Tidak Langsung/Indirect Expenditure	723 030 379	679 720 843
1.1. Belanja Pegawai/Personnel Expenditure	473 802 001	527 612 371
1.2. Belanja Bunga/Retributions	-	-
1.3. Belanja Subsidi/Subsidies Expenditure	-	-
1.4. Belanja Hibah/Grant	12 272 580	11 305 269
1.5. Belanja Bantuan Sosial/Social Expenditure	4 906 675	2 662 187
1.6. Belanja Bagi Hasil kepada Provinsi/Kabupaten/Kota/ Sharing Fund Expenditure to Provincial/District/City and Village Government	2 444 817	2 607 061
1.7. Belanja Bantuan Keuangan kepada Provinsi/Kabupaten/ Kota dan Pemerintah Desa/Financial Assistance Expenditure to Provincial/ District/City and Village Government	229 490 305	69 359 884
1.8. Belanja Tidak Terduga/Unpredicted Expenditure	114 000	66 174 071
2. Belanja Langsung/Direct Expenditure	588 854 726	488 154 114
2.1. Belanja Pegawai/Personnel Expenditure	16 608 466	13 428 485
2.2. Belanja Barang dan Jasa/Goods and Services Expenditure	294 547 926	230 853 947
2.3. Belanja Modal/Capital Expenditure	227 698 334	243 871 682
Jumlah/Total	1 311 885 104	1 167 874 957

Catatan/Note: ¹Data belum diaudit/Unaudited data

Sumber/Source: Badan Pengelolaan Keuangan dan Aset Daerah Kabupaten Barito Kuala
Board of Finance and Asset Management of Barito Kuala Regency

Tabel
Table 2.4.3**Ketetapan dan Realisasi Pajak Bumi dan Bangunan (PBB)
di Kabupaten Barito Kuala, 2020**
*Target and Realization of Land and Building Taxes in Barito
Kuala Regency, 2020*

Kecamatan Subdistrict	Jumlah Total				Persentase (%) Percentage
	SPPT Taxpayer	Ketetapan Target	SPPT Taxpayer	Realisasi Realization	
(1)	(2)	(3)	(4)	(5)	(6)
Tabunganen	3 149	171 421 860	3 151	171 519 829	100.06
Tamban	7 621	814 383 727	6 206	650 216 224	79.84
Mekarsari	3 087	57 087 213	3 093	53 071 886	92.97
Anjir Pasar	9 464	212 516 707	5 895	129 384 936	60.88
Anjir Muara	5 253	131 059 868	1 990	47 339 808	36.12
Alalak	28 994	1 939 566 239	7 040	670 180 025	34.55
Mandastana	6 289	152 859 112	3 092	79 414 808	51.95
Jejangkit	2 825	51 219 315	2 264	43 259 052	84.46
Belawang	2 885	53 165 072	2 889	53 187 062	100.04
Wanaraya	5 381	92 963 639	5 067	88 598 147	95.30
Barambai	3 927	76 933 466	3 936	77 157 719	100.29
Rantau Badauh	2 241	83 071 931	3 175	66 248 471	79.75
Cerbon	7 922	54 727 076	2 651	55 063 188	100.61
Bakumpai	2 241	55 436 967	1 376	36 839 603	66.45
Marabahan	7 922	347 036 321	3 652	134 294 389	38.70
Tabukan	2 408	44 255 027	2 358	43 364 758	97.99
Kuripan	964	64 328 044	968	64 390 504	100.10
Barito Kuala	98 747	4 402 031 584	58 803	2 463 530 409	55.96

Sumber/Source: Badan Pengelolaan Pajak dan Retribusi Daerah Kabupaten Barito Kuala
Board of Regional Tax and Retribution of Barito Kuala Regency

PEDUDUK DAN KETENAGAKERJAAN *POPULATION AND EMPLOYMENT*



PEREMPUAN
154,43
RIBU JIWA

JUMLAH PENDUDUK
313,02 RIBU JIWA

LAKI - LAKI
158,59
RIBU JIWA



DISTRIBUSI PENDUDUK MENURUT KOLOMPOK UMUR

**TINGKAT
PENGANGGURAN**
2,51 PERSEN



TPAK
74,75 PERSEN

PENJELASAN TEKNIS**TECHNICAL NOTES**

1. **Sumber utama data kependudukan** adalah sensus penduduk yang dilaksanakan setiap sepuluh tahun sekali. Sensus penduduk telah dilaksanakan sebanyak enam kali sejak Indonesia merdeka, yaitu tahun 1961, 1971, 1980, 1990, 2000, dan 2010.

Di dalam sensus penduduk, pencacahan dilakukan terhadap seluruh penduduk yang berdomisili di wilayah teritorial Indonesia termasuk warga negara asing kecuali anggota korps diplomatik negara sahabat beserta keluarganya.

Metode pengumpulan data dalam sensus dilakukan dengan wawancara antara petugas sensus dengan responden dan juga melalui e-census. Pencatatan penduduk menggunakan konsep usual residence, yaitu konsep di mana penduduk biasa bertempat tinggal. Bagi penduduk yang bertempat tinggal tetap dicacah di mana mereka biasa tinggal, sedangkan untuk penduduk yang tidak bertempat tinggal tetap dicacah di tempat di mana mereka ditemukan petugas sensus pada malam 'Hari Sensus'. Termasuk penduduk yang tidak bertempat tinggal tetap adalah tuna wisma, awak kapal berbendera Indonesia, penghuni perahu/rumah apung, masyarakat terpencil/terasing,

1. **The main source of demographic data** is population census, which is conducted every ten years. Population Census has been conducted six times since Indonesia's independence: 1961, 1971, 1980, 1990, 2000, and 2010.

The population census enumerates all residents who domicile in the entire territory of Indonesia including foreign citizens except the diplomatic corps members and their families.

The method of data collection in a population census involves interviewing respondents and conducting e-census. Enumeration of the population uses the concept of "usual residence", which is the concept of "places where people usually live". De jure was applied to the permanent residents, while de facto was applied to non-permanent residents.

The permanent residents were enumerated in place where they normally live, the non-permanent residents were enumerated where they were found by the enumerators, on the night of 'Census Date'. The non permanent residents include homeless people, ship crew, boat people, remote area community, and internally displaced persons. Those who had permanent residence and had been travelling away from their home for six months or more were not

dan pengungsi. Bagi mereka yang mempunyai tempat tinggal tetap dan sedang bepergian ke luar wilayah lebih dari enam bulan, tidak dicacah di tempat tinggalnya, tetapi dicacah di tempat tujuannya. Untuk tahun yang tidak dilaksanakan sensus penduduk, data kependudukan diperoleh dari hasil proyeksi penduduk. Proyeksi penduduk merupakan suatu perhitungan ilmiah yang didasarkan pada asumsi dari komponen-komponen perubahan penduduk, yaitu kelahiran, kematian, dan migrasi. Proyeksi penduduk Indonesia 2010–2035 menggunakan data dasar penduduk hasil SP2010.

2. **Penduduk Indonesia** adalah semua orang yang berdomisili di wilayah teritorial Indonesia selama 6 bulan atau lebih dan atau mereka yang berdomisili kurang dari 6 bulan tetapi bertujuan menetap.
3. **Laju pertumbuhan penduduk** adalah angka yang menunjukkan persentase pertambahan penduduk dalam jangka waktu tertentu.
4. **Kepadatan penduduk** adalah rasio banyaknya penduduk per kilometer persegi.
5. **Rasio jenis kelamin** adalah perbandingan antara penduduk laki-laki dan penduduk perempuan pada suatu wilayah dan waktu tertentu. Biasanya

enumerated in their permanent place, but in the place where they were during the census.

For the periods where the population census is not conducted, population projection is done to estimate population during those years. The population projection is an estimate based on the demographic components, such as birth, death, and migration. Indonesia's 2010–2035 population projection used the 2010 Population Census as the base population.

2. **The population of Indonesia** are all residents of the entire territory of Indonesia who have stayed for six months or longer, and those who intended to stay more than six months even though their length of stay is less than six months.
3. **The growth rate of population** is the number that show percentage of population growth within a specified period.
4. **Population density** is ratio of population per square kilometer.
5. **Sex ratio** is the ratio of males population to females population in a given area and time, usually expressed as the number of males for every 100 females.

dinyatakan dengan banyaknya penduduk laki-laki untuk 100 penduduk perempuan.

6. **Distribusi penduduk** adalah pola persebaran penduduk di suatu wilayah, baik berdasarkan batas-batas geografis maupun berdasarkan batas-batas administrasi pemerintahan.
 7. **Komposisi penduduk** adalah pola persebaran penduduk menurut karakteristiknya, contoh: penduduk menurut kelompok umur, penduduk menurut jenis kelamin
 8. **Penduduk usia kerja** adalah penduduk yang berumur 15 tahun ke atas.
 9. **Angkatan kerja** adalah penduduk usia kerja (15 tahun ke atas) yang bekerja, punya pekerjaan namun sementara tidak bekerja, dan pengangguran.
 10. **Bekerja** adalah kegiatan ekonomi yang dilakukan oleh seseorang dengan maksud memperoleh atau membantu memperoleh pendapatan atau keuntungan dan lamanya bekerja paling sedikit 1 jam secara terus menerus dalam seminggu yang lalu (termasuk pekerja keluarga tanpa upah yang membantu dalam suatu usaha/ kegiatan ekonomi).
 11. **Jumlah jam kerja seluruhnya** adalah jumlah jam kerja yang digunakan untuk bekerja (tidak termasuk jam kerja istirahat resmi dan jam kerja yang digunakan
6. **Population distribution** is the pattern of population distribution in an area, either by geographic boundaries or by government administrative boundaries.
 7. **Population composition** is the pattern of population distribution by its characteristics, example: population by age group, population by sex.
 8. *Working age population is persons of 15 years and over.*
 9. **Labor force or economically active** are persons of 15 years and over, who in the previous week were working, temporarily absent from work but having jobs, and unemployment.
 10. **Working** is economic activity conducted by a person and intended to earn income by doing work or helping to do work at least one hour continuously during the reference week (including unpaid family worker/s for any economic activity).
 11. **Total working hours** is the total hours spent by an employee to perform all jobs (excluding the time used for other activities which are not classified as work).

untuk hal-hal di luar pekerjaan).

12. **Lapangan usaha** adalah bidang kegiatan dari pekerjaan/tempat bekerja di mana seseorang bekerja. Klasifikasi lapangan usaha mengikuti Klasifikasi Baku Lapangan Usaha Indonesia (KBLI) dalam 1 digit.
13. **Status pekerjaan** adalah kedudukan seseorang dalam unit usaha/kegiatan dalam melakukan pekerjaan.
14. **Berusaha sendiri tanpa dibantu orang lain** adalah bekerja atau berusaha dengan menanggung risiko secara ekonomis, yaitu dengan tidak kembalinya ongkos produksi yang telah dikeluarkan dalam rangka usahanya tersebut, serta tidak menggunakan pekerja dibayar maupun pekerja tak dibayar, termasuk yang sifat pekerjaannya memerlukan teknologi atau keahlian khusus.
15. **Berusaha dibantu buruh tidak tetap/buruh tidak dibayar** adalah bekerja atau berusaha atas risiko sendiri, dan menggunakan buruh/pekerja tak dibayar dan atau buruh/pekerja tidak tetap.
16. **Berusaha dibantu buruh tetap/buruh dibayar** adalah berusaha atas risiko sendiri dan mempekerjakan paling sedikit satu orang buruh/pekerja tetap yang dibayar.
17. **Buruh/karyawan/pegawai** adalah seseorang yang bekerja pada orang lain atau instansi/kantor/ perusahaan secara tetap
12. **Industry** is field of a person's activity or establishment. The classification of industries follows the Indonesia Standard Industrial Classification (KBLI) in one digit.
13. **Employment status** is the status of a person at his place of work or establishment where he was employed.
14. **Own-account worker** is a person who works at his own risk without assisted by paid per mount worker or unpaid worker include technical job or skill job.
15. **Employer assisted by temporary workers/unpaid worker** is a person who works at his own risk and assisted by temporary worker/unpaid worker.
16. **Employer assisted by permanent workers/paid workers** is a person who does his business at her/ his own risk at least one assisted by paid permanent worker.
17. **Employee** is a person who work permanently for other people or institution/office/ company and gains some money/cash or goods

dengan menerima upah/gaji baik berupa uang maupun barang. Buruh yang tidak mempunyai majikan tetap, tidak digolongkan sebagai buruh/karyawan, tetapi sebagai pekerja bebas. Seseorang dianggap memiliki majikan tetap jika memiliki 1 (satu) majikan (orang/rumah tangga) yang sama dalam sebulan terakhir, khusus pada sektor bangunan batasannya tiga bulan. Apabila majikannya instansi/lembaga, boleh lebih dari satu.

18. **Pekerja bebas** adalah seseorang yang bekerja pada orang lain/majikan/institusi yang tidak tetap (lebih dari 1 majikan dalam sebulan terakhir) di usaha pertanian baik berupa usaha rumah tangga maupun bukan usaha rumah tangga, ataupun di nonpertanian atas dasar balas jasa dengan menerima upah atau imbalan baik berupa uang maupun barang, dan baik dengan sistem pembayaran harian maupun borongan
19. **Pekerja tak dibayar** adalah seseorang yang bekerja membantu usaha untuk memperoleh penghasilan/keuntungan yang dilakukan oleh salah seorang anggota rumah tangga atau bukan anggota rumah tangga tanpa mendapat upah/gajibaik berupa uang maupun barang.

as wage/salary. Labor who have no permanent employer is not categorized as a laborer/ worker/ employee but casual worker. A laborers in general is considered to have a permanent employer if he has the same employer during the pastmonth, particularlyforbuilding construction sector is 3 months. If the employer is an institution, more than 1 (one) employer is allowed.

18. **Casual employee** is a person who does not work permanently for other people/employer/ institution (more than 1 employer during the last 1 month) in agricultural sector, either home industry or not home industry, or in non-agricultural sector based on remuneration paid with money or goods, and based on daily or contact payment system.
19. **Unpaid worker** is a person who intended to work without pay, either with money or good, in an establishment run by other members of the family, relative or neighbour.

ULASAN**DESCRIPTION****Kependudukan**

Penduduk Kabupaten Barito Kuala berdasarkan proyeksi penduduk tahun 2020 sebanyak 313,02 ribu jiwa yang terdiri atas 158,59 ribu jiwa penduduk laki-laki dan 154,43 ribu jiwa penduduk perempuan. Sementara itu besarnya angka rasio jenis kelamin tahun 2020 penduduk laki-laki terhadap penduduk perempuan sebesar 102,7.

Kepadatan penduduk di Kabupaten Barito Kuala tahun 2020 mencapai 104,46 jiwa/km². Kepadatan Penduduk di 17 kecamatan cukup beragam dengan kepadatan penduduk tertinggi terletak di Kecamatan Alalak dengan kepadatan sebesar 588,05 jiwa/km² diikuti oleh Kecamatan Wanaraya yaitu sebesar 382,45 jiwa/km² dan terendah di Kecamatan Kuripan sebesar 16,85 jiwa/km².

Ketenagakerjaan

Tingkat Partisipasi Angkatan Kerja di Kabupaten Barito Kuala tahun 2020 sebesar 74,61 persen dengan tingkat pengangguran sebesar 2,93 persen. Dari total penduduk berumur 15 tahun ke atas yang bekerja seminggu yang lalu, 86.255 orang bekerja di sektor pertanian, perkebunan, kehutanan, perburuan, dan perikanan, 22.415 orang bekerja di sektor pertambangan, penggalian, industri, dan konstruksi dan 58.340 orang bekerja di sektor jasa. Sedangkan jika dilihat dari statusnya,

Population

Barito Kuala population based population projections for 2020 were 313,02 thousand people consisting of 158,59 thousand male population and 154,43 thousand female population people. While the magnitude of the sex ratio in 2020 the male population towards the female population are 102,7.

Population density of Barito Kuala Regency in 2020 reached 104,46 people/km². Population density in 17 subdistricts are quite diverse with the highest population density of subdistrict is located in the subdistrict Alalak with the number of density are 588,05 people/km², followed by subdistrict Wanaraya subdistrict with the number of density are 382,45 and the lowest in Subdistrict Kuripan with 16,85 people/km².

Employment

Economically Active Participation Rate in Barito Kuala 2020 is 74,61 percent with 2,93 percent unemployment rate. 86.255 person of Population Aged 15 Years and Over Who Worked During the Previous Week are working in agricultural sector, 22.415 person are working in industrial sector, and 58.340 person are working in services sector. The largest proportion of Population Aged 15 Years and Over Who Worked During the Previous Week are working as regular employee and family worker/

mayoritas merupakan buruh/karyawan/pegawai yaitu 45.118 orang dan paling sedikit adalah berusaha sendiri dengan dibantu buruh tetap/dibayar yaitu hanya 3.531 orang.

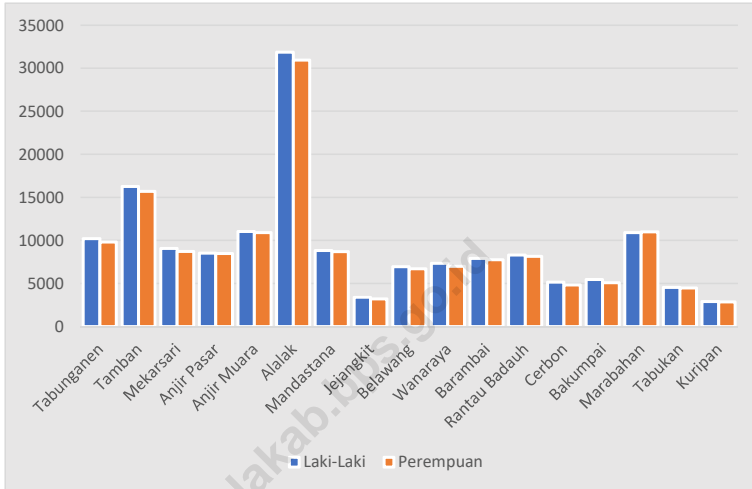
Pencari kerja pada Tahun 2020 terbanyak terjadi pada bulan September. Dari 656 pencari kerja terdaftar, 443 diantaranya adalah laki-laki dan 213 orang perempuan. Pencari kerja yang terdaftar terbanyak berasal dari tingkat SMA yaitu sebanyak 368 orang.

unpaid worker with each 45.118 person. Meanwhile, there are just 3.531 person who is working as employer assisted by permanent worker/paid worker.

Most number of Job Applicants Registered in Barito Kuala Regency is on September 2020. There were 656 applicants with 443 male and 213 female. The largest 443 proportion of registerd job seekers have Last educated scholar as senior high school by 368 workers.

<https://baritokualakab.bps.go.id>

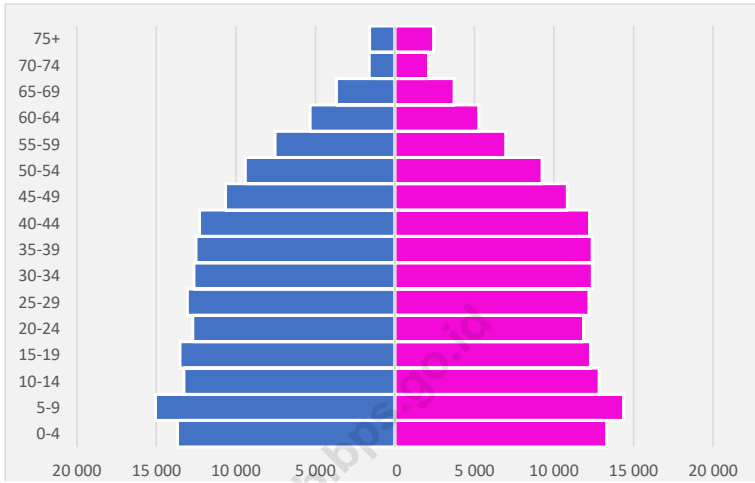
Gambar 3.1 Jumlah Penduduk Berdasarkan Kecamatan dan Jenis Kelamin di Kabupaten Barito Kuala, 2020
Picture 3.1 Number of Population by Subdistrict and Sex Barito Kuala Regency, 2020



Sumber/Source : BPS, Sensus Penduduk (SP) 2010 dan Proyeksi Penduduk Indonesia 2015-2045/ BPS-Statistics Indonesia, 2010 Population Census and Indonesia Population Projection 2015-2045

Gambar 3.2
Picture

Piramida Penduduk Kabupaten Barito Kuala, 2020
Population Pyramid of Barito Kuala Regency, 2020

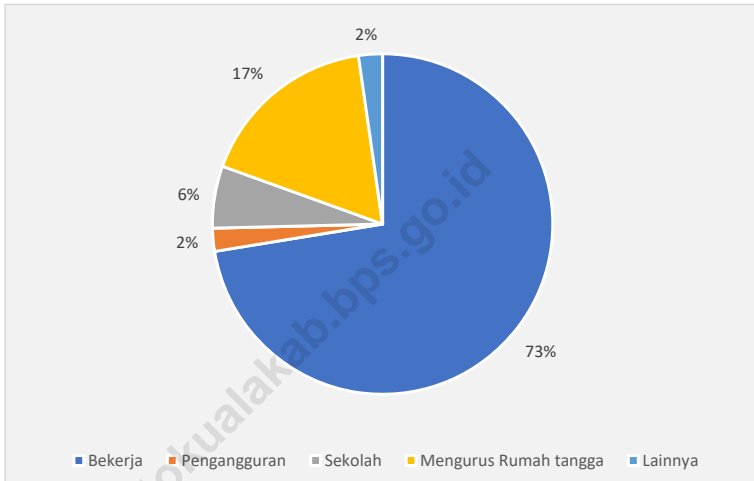


Sumber/Source : BPS, Sensus Penduduk (SP) 2020 dan Hasil Registrasi /BPS-Statistics Indonesia, 2020 Population Census and Registration Result

<https://baritokualabps.go.id>

Gambar 3.3
Picture

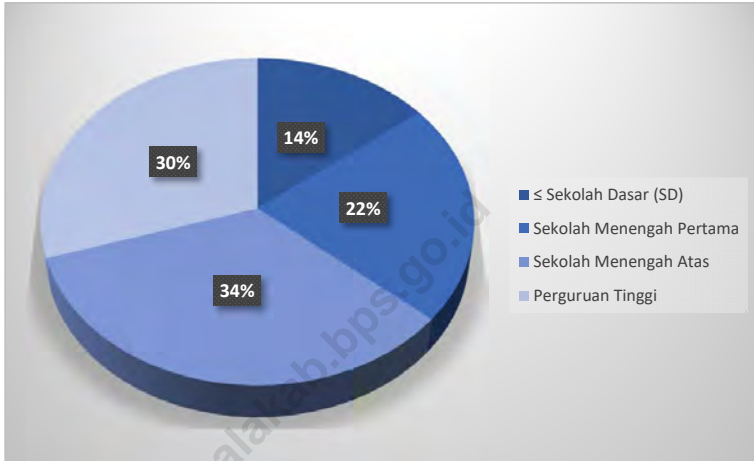
Persentase Penduduk Berumur 15 Tahun Keatas Menurut Jenis Kegiatan Selama Seminggu yang Lalu di Kabupaten Barito Kuala, 2020
Percentage of Population Aged 15 Years and Over by Type of Activity During The Previous Week in Barito Kuala Regency, 2020



Sumber/Source : Survei Angkatan Kerja Nasional Agustus/August National Labor Force Survey

Gambar 3.4
Picture

Persentase Penduduk Menganggur Seminggu yang Lalu Menurut Pendidikan Tertinggi yang Ditamatkan di Kabupaten Barito Kuala, 2020
Percentage of Unemployment by Educational Attainment in Barito Kuala Regency, 2020



Sumber/Source : Survei Angkatan Kerja Nasional Agustus/August National Labor Force Survey

3.1 KEPENDUDUKAN POPULATION

Tabel 3.1.1 **Penduduk, Laju Pertumbuhan Penduduk per Tahun, Distribusi Persentase Penduduk, Kepadatan Penduduk, Rasio Jenis Kelamin Penduduk Menurut Kecamatan di Kabupaten Barito Kuala, 2020**
Population, Annual Population Growth Rate, Percentage Distribution of Population, Population Density, and Population Sex Ratio by Subdistrict in Barito Kuala Regency, 2020

Kecamatan Subdistrict	Penduduk (jiwa) Population (people)
(1)	(2)
Tabunganen	20 045
Tamban	31 967
Mekarsari	17 797
Anjir Pasar	17 013
Anjir Muara	21 918
Alalak	62 833
Mandastana	17 497
Jejangkit	6 606
Belawang	13 627
Wanaraya	14 342
Barambai	15 672
Rantau Badauh	16 464
Cerbon	9 969
Bakumpai	10 537
Marabahan	21 915
Tabukan	9 030
Kuripan	5 789
Barito Kuala	313 021
Hasil Registrasi/Registration Result	-
Hasil Proyeksi ¹ /Projection Result ¹	-

Lanjutan Tabel/*Continued Table* 3.1.1

Kecamatan <i>Subdistrict</i>	Persentase Penduduk <i>Percentage of Total Population</i>	Kepadatan Penduduk per km ² <i>Population Density per sq.km</i>
(1)	(4)	(5)
Tabunganen	6,40%	83,52
Tamban	10,21%	194,56
Mekarsari	5,69%	124,02
Anjir Pasar	5,44%	135,02
Anjir Muara	7,00%	187,73
Alalak	20,07%	588,05
Mandastana	5,59%	128,65
Jejangkit	2,11%	32,54
Belawang	4,35%	169,81
Wanaraya	4,58%	382,45
Barambai	5,01%	85,64
Rantau Badauh	5,26%	62,89
Cerbon	3,18%	48,39
Bakumpai	3,37%	40,37
Marabahan	7,00%	99,16
Tabukan	2,88%	54,40
Kuripan	1,85%	16,85
Barito Kuala	100,00%	104,46
Hasil Registrasi/ <i>Registration Result</i>	-	-
Hasil Proyeksi ¹ / <i>Projection Result</i> ¹	-	-

Lanjutan Tabel/Continued Table 3.1.1

Kabupaten/Kota Regency/Municipality	Rasio Jenis Kelamin Population Sex Ratio
(1)	(11)
Tabungane	103,8
Tamban	103,6
Mekarsari	103,7
Anjir Pasar	100,4
Anjir Muara	101,1
Alalak	102,9
Mandastana	101,4
Jejangkit	105,9
Belawang	103,6
Wanaraya	104,4
Barambai	101,7
Rantau Badauh	101,6
Cerbon	106,7
Bakumpai	107,1
Marabahan	99,1
Tabukan	101,2
Kuripan	102,1
Barito Kuala	102,7
Hasil Registrasi/Registration Result	-
Hasil Proyeksi ¹ /Projection Result ¹	-

Catatan/Note: ¹ Hasil SP2010 (Mei)/The result of the 2010 Population Census (May)

² Hasil Proyeksi Penduduk Indonesia 2015–2045 (Pertengahan tahun/Juni)/The result of Indonesia Population Projection 2010–2035 (mid year/June)

³ Rata-rata Laju Pertumbuhan Penduduk per tahun 2000–2010 untuk Aceh dihitung dengan menggunakan data Sensus Penduduk Aceh Nias (SPAN) 2005 dan SP2010/Annual growth rate of population 2000–2010 to Aceh was calculated using data Aceh Nias Population Census (SPAN) 2005 and 2010 Population Census

Sumber/Source: BPS, Sensus Penduduk (SP) 2010 dan Proyeksi Penduduk Indonesia 2015–2045/BPS-Statistics Indonesia, 2010 Population Census and Indonesia Population Projection 2015–2045

Tabel 3.1.2
Table

Jumlah Penduduk Menurut Jenis Kelamin dan Kecamatan di Kabupaten Barito Kuala, 2020
Population by Sex and Subdistrict in Barito Kuala Regency, 2020

Kecamatan Subdistrict	Jenis Kelamin (jiwa) Sex (people)		
	Laki-laki Male	Perempuan Female	Jumlah Total
(1)	(2)	(3)	(4)
Tabunganen	10 209	9 836	20 045
Tamban	16 269	15 698	31 967
Mekarsari	9 062	8 735	17 797
Anjir Pasar	8 525	8 488	17 013
Anjir Muara	11 020	10 898	21 918
Alalak	31 872	30 961	62 833
Mandastana	8 809	8 688	17 497
Jejangkit	3 397	3 209	6 606
Belawang	6 934	6 693	13 627
Wanaraya	7 326	7 016	14 342
Barambai	7 901	7 771	15 672
Rantau Badauh	8 296	8 168	16 464
Cerbon	5 147	4 822	9 969
Bakumpai	5 450	5 087	10 537
Marabahan	10 910	11 005	21 915
Tabukan	4 541	4 489	9 030
Kuripan	2 925	2 864	5 789
Barito Kuala	158 593	154 428	313 021

Sumber/ Source: BPS, Sensus Penduduk (SP) 2020 dan Hasil Registrasi Penduduk/BPS-Statistics Indonesia, 2020 Population Census and Population Resgistration Result

Tabel 3.1.3 **Jumlah Penduduk Menurut Kelompok Umur dan Jenis Kelamin di Kabupaten Barito Kuala, 2020**
Table *Population by Age Group and Sex in Barito Kuala Regency, 2020*

Kecamatan Subdistrict	Jenis Kelamin (ribu) Sex (thousand)		
	Laki-laki Male	Perempuan Female	Jumlah Total
(1)	(2)	(3)	(4)
0-4	13,68	13,31	26,99
5-9	15,05	14,38	29,43
10-14	13,26	12,84	26,10
15-19	13,51	12,29	25,81
20-24	12,71	11,85	24,56
25-29	13,05	12,19	25,24
30-34	12,64	12,40	25,04
35-39	12,52	12,39	24,91
40-44	12,28	12,23	24,52
45-49	10,66	10,84	21,49
50-54	9,42	9,23	18,65
55-59	7,54	6,97	14,51
60-64	5,34	5,27	10,62
65+	3,69	3,72	7,41
Jumlah/Total	158,59	154,43	313,02

Sumber/ Source: BPS, Sensus Penduduk (SP) 2020/BPS-Statistics Indonesia, 2020 Population Census

**3.2 KETENAGAKERJAAN
EMPLOYMENT**

Tabel 3.2.1 Jumlah Penduduk Berumur 15 Tahun Keatas Menurut Jenis Kegiatan Selama Seminggu yang Lalu di Kabupaten Barito Kuala, 2020
Population Aged 15 Years and Over by Type of Activity During The Previous Week in Barito Kuala Regency, 2020

Kegiatan Utama <i>Main Activity</i>	Jenis Kelamin/Sex		
	Laki-laki <i>Male</i>	Perempuan <i>Female</i>	Jumlah <i>Total</i>
(1)	(2)	(3)	(4)
Angkatan Kerja/<i>Economically Active</i>	102 127	69 929	172 056
Bekerja/ <i>Working</i>	99 910	67 100	167 010
Pengangguran Terbuka/ <i>Unemployment</i>	2 217	2 829	5 046
Bukan Angkatan Kerja /<i>Economically Inactive</i>	12 645	45 901	58 546
Sekolah/ <i>Attending School</i>	6 616	6 991	13 607
Mengurus Rumah Tangga/ <i>Housekeeping</i>	3 571	36 139	39 710
Lainnya/ <i>Others</i>	2 458	2 771	5 229
Jumlah/<i>Total</i>	114 772	115 830	230 602
Tingkat Partisipasi Angkatan Kerja <i>Economically Active Participation Rate</i>	88,98	60,37	74,61
Tingkat Pengangguran/ <i>Unemployment Rate</i>	2,17	4,05	2,93

Sumber/ Source: Survei Angkatan Kerja Nasional Agustus/August National Labor Force Survey

Tabel
Table 3.2.2

Jumlah Penduduk Berumur 15 Tahun Keatas Menurut Pendidikan Tertinggi yang Ditamatkan dan Jenis Kegiatan Selama Seminggu yang Lalu di Kabupaten Barito Kuala, 2020

Population Aged 15 Years and Over by Educational Attainment and Type of Activity During The Previous Week in Barito Kuala Regency, 2020

Pendidikan Tertinggi yang Ditamatkan ¹ <i>Educational Attainment¹</i>	Angkatan Kerja/ <i>Economically Active</i>			Persentase Bekerja terhadap Angkatan Kerja <i>Percentage of Working to Economically Active</i>
	Bekerja <i>Working</i>	Pengangguran ² <i>Unemployment²</i>	Jumlah Angkatan Kerja <i>Total of Economically Active</i>	
(1)	(2)	(3)	(4)	(5)
0	84 693	724	85 417	99,15
1	31 583	1 102	32 685	96,63
2	35 928	1 714	37 642	95,45
3	14 806	1 506	16 312	90,77
Jumlah/Total	167 010	5 046	172 056	97,07

Lanjutan Tabel/*Continued Table* 3.2.2

Pendidikan Tertinggi yang Ditamatkan¹ <i>Educational Attainment¹</i>	Bukan Angkatan Kerja <i>Not Economically Active</i>	Jumlah Total	Persentase Angkatan Kerja terhadap Penduduk Usia Kerja <i>Percentage of Economically Active to Working Age Population</i>
(1)	(6)	(7)	(8)
0	26 967	112 384	76,00
1	17 842	50 527	64,69
2	12 257	49 899	75,44
3	1 480	17 792	91,68
Jumlah/Total	58 546	230 602	74,61

Catatan/Note: ¹ 0. ≤ Sekolah Dasar (SD)/≤ *Primary School*
 1. Sekolah Menengah Pertama/*Lower Secondary School*
 2. Sekolah Menengah Atas/*Upper Secondary School*
 3. Perguruan Tinggi/*Collage*
² 1. Mencari pekerjaan/*Looking for work*
 2. Mempersiapkan usaha/*Establishing a new business/firm*
 3. Merasa tidak mungkin mendapat pekerjaan/*Hopeless of job*
 4. Sudah punya pekerjaan tetapi belum mulai bekerja/*Have a job in future start*

Sumber/Source: BPS, Survei Angkatan Kerja Nasional (Sakernas) Agustus/BPS-Statistics Indonesia, August National Labor Force Survey

Tabel
Table 3.2.3

Jumlah Penduduk Berumur 15 Tahun Ke atas yang Bekerja Selama Seminggu yang Lalu Menurut Kelompok Umur dan Jenis Kelamin di Kabupaten Barito Kuala, 2020
Population Aged 15 Years and Over Who Worked During the Previous Week by Age Group and Sex in Barito Kuala Regency, 2020

Kelompok Umur <i>Age Group</i>	Jenis Kelamin/Sex		
	Laki-laki <i>Male</i>	Perempuan <i>Female</i>	Jumlah <i>Total</i>
(1)	(2)	(3)	(4)
15 - 29	24 207	14 038	38 245
30 - 49	45 376	31 081	76 457
50+	30 327	21 981	52 308
Barito Kuala	99 910	67 100	167 010

Sumber/ Source: Survei Angkatan Kerja Nasional Agustus/August National Labor Force Survey

Tabel
Table 3.2.4

Jumlah Penduduk Berumur 15 Tahun Ke Atas yang Bekerja Selama Seminggu yang Lalu Menurut Lapangan Pekerjaan Utama dan Jenis Kelamin di Kabupaten Barito Kuala, 2020
Population Aged 15 Years and Over Who Worked During the Previous Week by Main Industry and Sex in Barito Kuala Regency, 2020

Lapangan Pekerjaan Utama Main Industry	Jenis Kelamin/Sex		
	Laki-laki Male	Perempuan Female	Jumlah Total
(1)	(2)	(3)	(4)
Pertanian, Perkebunan, Kehutanan, Perburuan, dan Perikanan	52 934	33 321	86 255
Pertambangan, Penggalian, Industri, dan Konstruksi	16 905	5 510	22 415
Jasa	30 071	28 269	58 340
Jumlah/Total	99 910	67 100	167 010

Sumber/ Source: Survei Angkatan Kerja Nasional Agustus/August National Labor Force Survey

Tabel
Table 3.2.5

Jumlah Penduduk Berumur 15 Tahun Ke Atas yang Bekerja Selama Seminggu yang Lalu Menurut Jumlah Jam Kerja Seluruhnya dan Jenis Kelamin di Kabupaten Barito Kuala, 2020
Population Aged 15 Years and Over Who Worked During the Previous Week by Total Working Hours and Sex in Barito Kuala Regency, 2020

Jumlah Jam Kerja Seluruhnya (jam) <i>Total Working Hours (hours)</i>	Jenis Kelamin/Sex		
	Laki-laki <i>Male</i>	Perempuan <i>Female</i>	Jumlah <i>Total</i>
(1)	(2)	(3)	(4)
0 ¹	3 637	1 630	5 267
1–14	5 712	7 406	13 118
15–24	10 029	9 603	19 632
25–34	12 688	10 285	22 973
35–40	12 164	9 075	21 239
41+	55 680	29 101	84 781
Jumlah/Total	99 910	67 100	167 010

Catatan/ Note: ¹Sementara tidak bekerja/Temporarily out of work

Sumber/Source: Survei Angkatan Kerja Nasional Agustus/August National Labor Force Survey

Tabel 3.2.6
Table

Jumlah Penduduk Berumur 15 Tahun Ke Atas yang Bekerja Selama Seminggu yang Lalu Menurut Jumlah Jam Kerja Pada Pekerjaan Utama dan Jenis Kelamin di Kabupaten Barito Kuala, 2020
Population Aged 15 Years and Over Who Worked During the Previous Week by Number of Working Hours on Main Industry and Sex in Barito Kuala Regency, 2020

Jumlah Jam Kerja Pada Pekerjaan Utama (jam) <i>Number of Working Hours on Main Industry (hours)</i>	Jenis Kelamin/Sex		
	Laki-laki <i>Male</i>	Perempuan <i>Female</i>	Jumlah <i>Total</i>
(1)	(2)	(3)	(4)
0 ¹	3 637	1 630	5 267
1–14	5 948	8 467	14 415
15–24	12 725	10 748	23 473
25–34	15 116	12 542	27 658
35–40	14 176	8 762	22 938
41+	48 308	24 951	73 259
Jumlah/Total	99 910	67 100	167 010

Catatan/ Note: ¹Sementaratidakbekerja/Temporarily out of work

Sumber/Source: Survei Angkatan Kerja Nasional Agustus/August National Labor Force Survey

Tabel 3.2.7
Table

Jumlah Penduduk Berumur 15 Tahun Ke Atas yang Bekerja Selama Seminggu yang Lalu Menurut Status Pekerjaan Utama dan Jenis Kelamin di Kabupaten Barito Kuala, 2020

Population Aged 15 Years and Over Who Worked During the Previous Week by Number of Working Hours on Main Industry and Sex in Barito Kuala Regency, 2020

Status Pekerjaan Utama Main Employment Status	Jenis Kelamin/Sex		
	Laki-laki Male	Perempuan Female	Jumlah Total
(1)	(2)	(3)	(4)
Berusaha sendiri <i>Own account worker</i>	15 895	10 403	26 298
Berusaha dibantu buruh tidak tetap/buruh takdi bayar <i>Employer assisted by temporary worker/unpaid worker</i>	30 526	9 145	39 671
Berusaha dibantu buruh tetap/buruh dibayar <i>Employer assisted by permanent worker/paid worker</i>	2 642	889	3 531
Buruh/Karyawan/Pegawai <i>Regular employee</i>	31 551	13 567	45 118
Pekerja bebas <i>Casual employee</i>	8 797	3 159	11 956
Pekerja keluarga/tak dibayar <i>Family worker/unpaid worker</i>	10 499	29 937	40 436
Jumlah/Total	99 910	67 100	167 010

Sumber/Source: Survei Angkatan Kerja Nasional Agustus/August National Labor Force Survey

Tabel
Table 3.2.8

Jumlah Pencari Kerja Terdaftar Menurut Tingkat Pendidikan Tertinggi yang Ditamatkan dan Jenis Kelamin di Kabupaten Barito Kuala, 2020
Number of Registered Job Applicants by Educational Attainment and Sex in Barito Kuala Regency, 2020

Pendidikan Tertinggi yang Ditamatkan <i>Educational Attainment</i>	Jenis Kelamin/Sex		
	Laki-laki <i>Male</i>	Perempuan <i>Female</i>	Jumlah <i>Total</i>
(1)	(2)	(3)	(4)
Tidak/Belum Pernah Sekolah <i>No Schooling</i>	-	-	-
Tidak/Belum Tamat SD <i>Not Yet Completed Primary School</i>	-	1	1
Sekolah Dasar <i>Primary School</i>	10	2	12
Sekolah Menengah Pertama <i>Junior High School</i>	27	3	30
Sekolah Menengah Atas <i>Senior High School</i>	283	85	368
Diploma I/II/III/Akademi <i>Diploma I/II/III/Academy</i>	28	43	71
Universitas/ <i>University</i>	95	79	174
Jumlah/Total	443	213	656

Sumber/Sources: Dinas Tenaga Kerja dan Transmigrasi Kabupaten Barito Kuala/*Social Services, Manpower and Transmigration Barito Kuala Regency*

Tabel 3.2.9 **Jumlah Pencari Kerja Terdaftar Setiap Bulan di Kabupaten Barito Kuala, 2020**
Table 3.2.9 **Number of Registered Job Applicants Monthly by in Barito Kuala Regency, 2020**

Bulan Month	Laki-laki Male	Perempuan Female	Jumlah Total
(1)	(2)	(3)	(4)
Januari/January	44	10	54
Februari/February	47	25	72
Maret/March	21	7	28
April/April	30	32	62
Mei/May	21	5	26
Juni/June	39	19	58
Juli/July	39	14	53
Agustus/August	21	6	27
September/September	73	40	113
Oktober /October	49	24	73
November /November	38	23	61
Desember /December	21	8	29
Jumlah/Total	443	213	656

Sumber/Source: Dinas Tenaga Kerja dan Transmigrasi Kabupaten Barito Kuala/Social Services, Manpower and Transmigration Barito Kuala Regency

Tabel 3.2.10
Table

Jumlah Pencari Kerja Terdaftar, Lowongan Kerja Terdaftar, dan Penempatan/Pemenuhan Tenaga Kerja Menurut Kecamatan dan Jenis Kelamin di Kabupaten Barito Kuala, 2020

Number of Registered Job Applicants, Registered Job Vacancies, and Employment Placement.Fulfillment by Educational Attainment and Sex in Barito Kuala Regency, 2020

Kecamatan Subdistrict	Lowongan Kerja Terdaftar Registered Job Vacancies		
	Laki-laki Male	Perempuan Female	Jumlah Total
(1)	(2)	(3)	(4)
Tabunganen	9	2	11
Tamban	42	18	60
Mekarsari	29	4	33
Anjir Pasar	32	23	55
Anjir Muara	29	9	38
Alalak	76	49	125
Mandastana	22	17	39
Jejangkit	19	4	23
Belawang	14	2	16
Wanaraya	16	8	24
Barambai	29	15	44
Rantau Badauh	19	11	30
Cerbon	23	5	28
Bakumpai	21	7	28
Marabahan	51	32	83
Tabukan	4	5	9
Kuripan	8	2	10
Jumlah/Total	443	213	656

Lanjutan Tabel/Continued Table 3.2.10

Kecamatan Subdistrict	Jumlah Pencari Kerja Terdaftar Number of Registered Job Applicants		
	Laki-laki Male	Perempuan Female	Jumlah Total
(1)	(5)	(6)	(7)
Tabunganen	-	-	-
Tamban	5	2	7
Mekarsari	-	-	-
Anjir Pasar	-	-	-
Anjir Muara	-	-	-
Alalak	3	1	4
Mandastana	-	-	-
Jejangkit	-	-	-
Belawang	-	-	-
Wanaraya	-	-	-
Barambai	-	-	-
Rantau Badauh	-	-	-
Cerbon	-	-	-
Bakumpai	1	1	2
Marabahan	7	5	12
Tabukan	-	-	-
Kuripan	-	-	-
Jumlah/Total	16	9	27

Lanjutan Tabel/*Continued Table* 3.2.10

Kecamatan <i>Subdistrict</i>	Penempatan/Pemenuhan Tenaga Kerja <i>Employment Placement/Fulfillment</i>		
	Laki-laki <i>Male</i>	Perempuan <i>Female</i>	Jumlah <i>Total</i>
(1)	(8)	(9)	(10)
Tabunganen	-	-	-
Tamban	5	2	7
Mekarsari	-	-	-
Anjir Pasar	-	-	-
Anjir Muara	-	-	-
Alalak	3	1	4
Mandastana	-	-	-
Jejangkit	-	-	-
Belawang	-	-	-
Wanaraya	-	-	-
Barambai	-	-	-
Rantau Badauh	-	-	-
Cerbon	-	-	-
Bakumpai	1	1	2
Marabahan	7	5	12
Tabukan	-	-	-
Kuripan	-	-	-
Jumlah/Total	16	9	27

Sumber/*Source*: Dinas Tenaga Kerja dan Transmigrasi Kabupaten Barito Kuala/*Social Services, Manpower and Transmigration Barito Kuala Regency*

SOSIAL DAN KESEJAHTERAAN RAKYAT
SOCIAL AND WELFARE



Faktor Penyebab Perceraian
"Terus Menerus Berselisih"
379 kasus

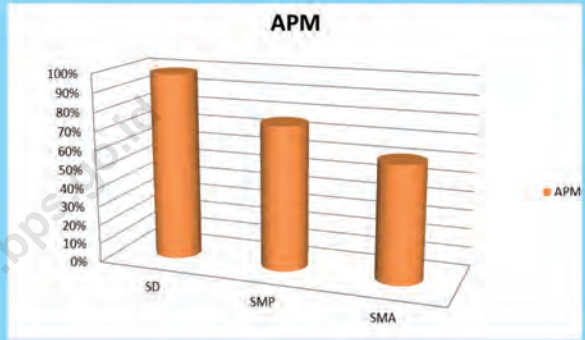


Kebakaran rumah merupakan
kejadian bencana terbanyak
dengan jumlah 32 kasus



persentase kemiskinan

ANGKA PARTISIPASI MURNI



Relalisasi anggaran bantuan
sosial pangan sebesar
Rp. 3.007.800.00



Penerbitas SIM
Berjumlah 15.962



114 Kasus Norkoba



1 Rumah Sakit
19 Puskesmas
390 Posyandu
112 Polides
4 Klinik



PENJELASAN TEKNIS

1. **Tidak/belum pernah sekolah** adalah mereka yang tidak pernah atau belum pernah terdaftar dan tidak pernah atau belum pernah aktif mengikuti pendidikan di suatu jenjang pendidikan formal. Termasuk juga yang tamat/belum tamat taman kanak-kanak tetapi tidak melanjutkan ke sekolah dasar.
2. **Masih bersekolah** adalah mereka yang terdaftar dan aktif mengikuti pendidikan formal dan nonformal (Paket A, B, atau C), baik pendidikan dasar, menengah maupun pendidikan tinggi. Bagi mahasiswa yang sedang cuti dianggap masih bersekolah.
3. **Tidak bersekolah lagi** adalah mereka yang pernah terdaftar dan aktif mengikuti pendidikan di suatu jenjang pendidikan formal dan nonformal (Paket A, B, atau C), tetapi pada saat pencacahan tidak lagi terdaftar dan tidak aktif mengikuti pendidikan.
4. **Tamat sekolah** adalah menyelesaikan pelajaran yang ditandai dengan lulus ujian akhir pada kelas atau tingkat terakhir suatu jenjang pendidikan di sekolah negeri maupun swasta dengan mendapatkan tanda tamat belajar/ijazah. Seseorang yang belum mengikuti pelajaran pada kelas tertinggi tetapi telah mengikuti ujian akhir dan lulus dianggap tamat sekolah.

TECHNICAL NOTES

1. **Not/never attending school** is someone who has never attended or never been registered in a formal education, such as primary, secondary, and tertiary education. Those who just completed kindergarten are considered as never attended school.
2. **Attending schoolis someone who** is currently attending primary, secondary, or tertiary education, including package A, package B, or package C. College student who postpones his/her study is considered as attending school.
3. **Not attending school anymore** is someone who had enrolled and participated in formal and non-formal education in the past including package A, package B, or package C, but currently does not attend school.
4. **Completed particular level of education** is someone who has completed particular level of education in private or public school and accepting graduation certificate. Someone who has never attended the highest grade but passed the final exam is considered as completed particular level of education.

5. **Dapat membaca dan menulis** artinya dapat membaca dan menulis kata-kata/kalimat sederhana dengan suatu aksara tertentu.
6. **Jalur Pendidikan di Indonesia** terdiri atas 1) pendidikan formal, 2) pendidikan nonformal, dan 3) pendidikan informal yang ketiganya dapat saling melengkapi dan memperkaya (Undang-Undang No. 20 Tahun 2013 tentang Sistem Pendidikan Nasional).
7. **Jenjang Pendidikan Formal** terdiri atas pendidikan dasar, pendidikan menengah, dan pendidikan tinggi. Jenis pendidikan yang diajarkan mencakup pendidikan umum, kejuruan, akademik, profesi, vokasi, keagamaan, dan khusus.
 - a. Pendidikan Dasar berbentuk Sekolah Dasar (SD) dan Madrasah Ibtidaiyah (MI) atau bentuk lain yang sederajat serta Sekolah Menengah Pertama (SMP) dan Madrasah Tsanawiyah (MTs), atau bentuk lain yang sederajat.
 - b. Pendidikan Menengah berbentuk Sekolah Menengah Atas (SMA), Madrasah Aliyah (MA), Sekolah Menengah Kejuruan (SMK), dan Madrasah Aliyah Kejuruan (MAK), atau bentuk lain yang sederajat.
 - c. Pendidikan Tinggi merupakan jenjang pendidikan setelah pendidikan menengah yang mencakup program pendidikan
5. **Able to read and write** is the ability to read and write at least a simple sentence in any letter of alphabets.
6. **The Education System in Indonesia** consists of 1) a formal education, 2) non-formal education, and 3) informal education that all three can be complementary and enriching (Law No. 20 Year 2013 about The National Education System).
7. **The Formal Education Level** consists of primary education, secondary education, and high education. The kind of education that taught consists of general education, vocational, academic, professional, religious, and specific education.
 - a. The Primary Education consists of Elementary School and Islamic Elementary School or other equivalent forms and Junior High School and MTs, or other equivalent forms.
 - b. The Secondary Education consists of the senior high school, MA, Vocational School, and Vocational Madrasah Aliyah, or other equivalent forms.
 - c. The High Education consists of the education level after the secondary education that consists of diplomas, bachelor, master, specialist, and doctoral degrees that are held by the college. The colleges can be academy, polytechnic, high

diploma, sarjana, magister, spesialis, dan doktor yang diselenggarakan oleh perguruan tinggi. Perguruan tinggi dapat berbentuk akademi, politeknik, sekolah tinggi, institut, atau universitas.

8. **Rumah Sakit** adalah tempat pemeriksaan dan perawatan kesehatan, biasanya berada di bawah pengawasan dokter/tenaga medis, yang melayani penderita yang sakit untuk berobat rawat jalan atau rawat inap.
9. **Rumah Sakit Bersalin** adalah rumah sakit khusus untuk persalinan, dilengkapi pelayanan spesialis pemeriksaan kehamilan, persalinan, rawat inap dan rawat jalan ibu dan anak yang berada di bawah pengawasan dokter spesialis kandungan.
10. **Rumah Bersalin** adalah sarana pelayanan kesehatan dengan izin sebagai rumah bersalin, dilengkapi pelayanan pemeriksaan kehamilan, persalinan serta pemeriksaan ibu dan anak yang berada di bawah pengawasan bidan senior.
11. **Poliklinik** adalah sarana kesehatan yang dipakai untuk pelayanan berobat jalan, biasanya berada di bawah pengawasan dokter/tenaga medis.
12. **Puskesmas (Pusat Kesehatan Masyarakat)** adalah unit pelaksana teknis dinas kesehatan kabupaten/kota

school, institute, or university.

8. **Hospital** is a place for health check, usually controlled/supervised by doctors/medical personnel to serve the ill patients to get outpatient or inpatient treatment services.
9. **Maternity Hospital** is a specialized hospital for childbirth, has specialist inspection service to pregnancy, childbirth, hospitalization and outpatient for mothers and children that is under the supervision of an obstetrician.
10. **Maternity House** is health care facility with a license as a maternity house, equipped with prenatal care, childbirth and examination of mothers and children which is under the supervision of a senior midwife.
11. **Polyclinic** is a health facility in which to get outpatient services, usually under the control of doctor/medical personnel.
12. **Public Health Center** is technical implementation unit of regency health department that have the primary function as a first-

yang mempunyai fungsi utama sebagai penyelenggara pelayanan kesehatan tingkat pertama. Wilayah kerja puskesmas maksimal adalah satu kecamatan dan untuk dapat menjangkau wilayah kerjanya, puskesmas mempunyai jaringan pelayanan yang meliputi unit Puskesmas Pembantu (Pustu), unit Puskesmas Keliling (Puskel), dan unit bidan desa/komunitas (Peraturan Menteri Kesehatan RI No. 75 Tahun 2014 Tentang Pusat Kesehatan Masyarakat).

13. **Apotek** adalah suatu tempat tertentu yang digunakan untuk melakukan pekerjaan kefarmasian, dan penyaluran/penjualan obat atau bahan farmasi dan perbekalan kesehatan lainnya kepada masyarakat yang dikelola oleh tenaga apoteker (Peraturan Menteri Kesehatan RI No. 1332 Tahun 2002 Tentang Perubahan Atas Peraturan Menteri Kesehatan RI No. 922/MENKES/PER/X/1993 Tentang Ketentuan dan Tata Cara Pemberian Izin Apotek).
14. **Imunisasi** adalah memasukkan kuman atau racun penyakit tertentu yang sudah dilemahkan (vaksin) ke dalam tubuh dengan cara disuntik atau diminum (diteteskan dalam mulut) dengan maksud agar terjadi kekebalan tubuh terhadap penyakit tersebut.
15. **Keluhan kesehatan** adalah keadaan seseorang yang

level health care providers. The working area standard of public health center is one district and to reach their working areas, public health centers have a service network covering subsidiary of public health center, mobile public health center units, and midwife units (Regulation of the Minister of Health of Indonesia Number 75 Year 2014 about Public Health Center).

13. **Pharmacy** is a specific place that is used for pharmaceutical jobs, and distribution/sale of drugs/ pharmaceuticals and other medical supplies to people that are administered by trained pharmacist (Regulation of the Minister of Health of Indonesia Number 1332 Year 2002 about the Changes of Regulation of the Minister of Health of Indonesia Number 922/MENKES/PER/X/1993 about Pro-vision and Procedures for Administration of Licensed Pharmacies).
14. **Immunization** is putting enervated microbe of a certain disease into human body by injection or drinking (dropping into mouth) to make the body immune to that disease.
15. **Health complaint** is a condition where a person has health or

mengalami gangguan kesehatan atau kejiwaan, baik karena penyakit akut, penyakit kronis, kecelakaan, kriminal, atau hal lain.

- 16. Mengobati sendiri** adalah upaya oleh anggota rumah tangga/keluarga dengan melakukan pengobatan sendiri tanpa datang ke tempat fasilitas kesehatan atau memanggil dokter/petugas kesehatan ke rumahnya (misal minum obat modern, jamu, kerokan, kompres, kop, pijat) agar sembuh atau menjadi lebih ringan keluhan kesehatannya.
- 17. Angka penemuan kasus tuberkulosis** adalah jumlah kasus baru tuberkulosis (TB) dan kasus TB yang didiagnosis kambuh yang diobati dalam program penanggulangan TB nasional dan dilaporkan kepada WHO, dibagi dengan perkiraan WHO terhadap jumlah kasus insiden tuberkulosis pada tahun yang sama, dinyatakan sebagai persentase.
- 18. Angka keberhasilan pengobatan tuberkulosis smear positive/Basil Tahan Asam (BTA) positif** adalah proporsi (dinyatakan sebagai persentase) kasus TB BTA positif yang terdaftar di bawah program pengendalian TB nasional pada tahun tertentu yang dinyatakan berhasil menyelesaikan pengobatan. Dengan atau tanpa bukti bakteriologi keberhasilan ("sembuh" dan "menyelesaikan

mental problems because of acute illness, chronically illness, accident, crimes, or others.

- 16. Self treatment** is an effort of household members/family to have a health treatment by themselves without visiting health facilities or a doctor/health personnel (for instance, by taking modern medicine, herb medicine, chief with a coin, compress, cupping suction, massage) in order to recover from illness or reduce the health complaint.
- 17. The case detection rate for all forms of tuberculosis** is the number of new and replace tuberculosis cases diagnosed and treated in national tuberculosis control programmes and notified to WHO, divided by WHO's estimate of the number of incident tuberculosis cases for the same year, expressed as a percentage.
- 18. The treatment success rate for new pulmonary smear-positive tuberculosis cases** is the proportion (expressed as a percentage) of new smear-positive tuberculosis cases registered under a national tuberculosis control programme in a given year that succesfully completed treatment. With or without bacteriological evidence of succes ("cured" and "treatment completed" respectively).

- pengobatan" masing-masing).
19. **Kasus kumulatif AIDS** adalah kumulatif kasus AIDS sampai dengan referensi waktu tertentu.
 20. **BCG (Bacillus Calmette Guerin)** merupakan vaksinasi untuk mencegah penyakit TBC, diberikan pada bayi baru lahir atau anak, dengan suntikan pada kulit pangkal lengan atas. Bekas suntikan kemudian akan membentuk tonjolan kecil jaringan parut pada kulit lengan atas. Suntikan BCG diberikan kepada anak sebanyak 1 kali.
 21. **DPT (Difteri, Pertusis, Tetanus)** merupakan vaksin untuk mencegah penyakit Difteri, Pertusis, dan Tetanus yang diberikan pada bayi berumur 3 bulan ke atas, dengan suntikan pada paha, diulang 1 bulan dan 2 bulan kemudian, sehingga suntikan imunisasi DPT lengkap pada balita berjumlah 3 kali (kadang-kadang selang waktu antar suntikan bisa lebih dari 1 bulan).
 22. **Luas lantai** adalah luas lantai yang ditempati dan digunakan untuk keperluan sehari-hari (sebatas atap).
 23. **Air leding** adalah sumber air yang berasal dari air yang telah melalui proses penjernihan dan penyehatan sebelum dialirkan kepada konsumen melalui instalasi berupa saluran air. Sumber air ini biasanya diusahakan oleh PAM/PDAM/
 19. **Cummulative AIDS case** is cummulative AIDS cases with reference to a particular time.
 20. **BCG (Bacillus Calmette Guerin)** is a vaccine to prevent TBC disease, given to newborns or children, by injection at the base of the skin of the upper arm. Injection site will form little bumps of scar tissue in the skin of the upper arm. BCG injections given to children 1 times.
 21. **DPT (Diphtheria, Pertussis, Tetanus)** is a vaccine to prevent the diphtheria, pertussis, and tetanus disease, given to infants aged 3 months and above, with a shot in the thigh, repeated one month and two months later, so that the complete DPT immunization shots at toddler totaling 3 times (sometimes the time interval between injections can be more than 1 month).
 22. **Floor area** is the total area which is occupied and utilized daily.
 23. **Pipe water** is a water source that comes from water that has been through a process of purification and sanitation before distribute to consumers through an instalation of water lines. This water source is usually distributed by PAM/PDAM/ BPAM. This include a pipe water

BPAM. Termasuk dalam hal ini air leding yang didapat secara eceran.

24. **Sumur terlindung** adalah air yang berasal dari dalam tanah yang digali dan lingkaran sumur tersebut dilindungi oleh tembok paling sedikit 0,8 meter di atas tanah dan 3 meter ke bawah tanah, serta ada lantai semen sejauh 1 meter dari lingkaran sumur.
25. **Status penguasaan bangunan tempat tinggal milik sendiri** adalah jika tempat tinggal tersebut pada waktu pencacahan betul-betul sudah milik kepala rumah tangga atau salah seorang anggota rumah tangga. Rumah yang dibeli secara angsuran melalui kredit bank atau rumah dengan status sewa beli dianggap rumah milik sendiri.
26. **Peristiwa tindak pidana yang dilaporkan** ialah setiap peristiwa yang diterima kepolisian dari laporan masyarakat, atau peristiwa dimana pelakunya tertangkap tangan oleh kepolisian.
27. **Jumlah tindak pidana** menggambarkan jumlah kasus tindak pidana yang terjadi pada kurun waktu tertentu.
28. **Persentase penyelesaian tindak pidana**

$$= \frac{\text{Jumlah tindak pidana yang diselesaikan}}{\text{Jumlah peristiwa tindak pidana yang dilaporkan}} \times 100\%$$

that sold at retail.

24. **Protected wells** is water that comes from the soil were excavated and the circumference of the well was protected by walls at least 0.8 meters above ground and 3 meters underground, and cement floor as far as 1 meter from the well circumference.
25. **Own ownership property status** is a status of dwelling occupied belongs to the head of household or one of the household member. Houses bought through bank credit or houses with leasing status were also categorized as an own property.
26. **Reported crime incidence** includes all criminal cases reported and received by police office, and all crimes caught by police.
27. **Crime total** refers to the number of criminal cases occurring during a given period.
28. **Crime clearance rate**

$$= \frac{\text{Number of cleared criminal cases}}{\text{Number of reported criminal cases}} \times 100\%$$

Persentase penyelesaian peristiwa tindak pidana menyatakan persentase penyelesaian tindak pidana oleh polisi. Suatu tindak pidana dinyatakan sebagai kasus yang selesai di tingkat kepolisian, apabila:

1. berkas perkaranya sudah siap untuk diserahkan atau telah diserahkan kepada kejaksaan;
2. dalam hal delik aduan, pengaduannya dicabut dalam tenggang waktu yang telah ditentukan menurut undang-undang;
3. telah diselesaikan oleh kepolisian berdasarkan azas *plichtmatigheid* (kewajiban berdasarkan kewenangan hukum);
4. kasus yang dimaksud tidak termasuk kompetensi kepolisian
5. tersangka meninggal dunia;
6. kasus kadaluwarsa.

29. Untuk mengukur kemiskinan, BPS menggunakan konsep kemampuan memenuhi kebutuhan dasar (basic needs approach). Dengan pendekatan ini, kemiskinan dipandang sebagai ketidakmampuan dari sisi ekonomi untuk memenuhi kebutuhan dasar makanan dan bukan makanan yang diukur dari sisi pengeluaran. Metode yang digunakan adalah menghitung Garis Kemiskinan (GK), yang terdiri dari dua komponen yaitu Garis Kemiskinan Makanan (GKM) dan Garis Kemiskinan Non-Makanan

Crime clearance rate refers to percentage of crime clearance by police. A criminal case is categorized as a cleared case by police, if:

1. *All documents are ready to submit or already submitted to justice court;*
2. *In the case of attense that warrants complaint, the complaint was withdraw within a given period state in the law;*
3. *The case was cleared by police based on the principle of plichtmatigheid (obligation on the basis of law outhority);*
4. *The case was not the responsibility of police office;*
5. *The suspect died;*
6. *The case was out of date.*

29. *To measure poverty, BPS-Statistics Indonesia has used the concept of basic needs approach. Therefore, poverty is viewed as economic inability to fulfill food and non-food basic needs which are measured by consumption/expenditure. The method used is calculating poverty line, which consists of two components that are Food Poverty Line (FPL) and Non-Food Poverty Line (NFPL). The poverty line was calculated separately for urban and rural areas.*

(GKNM). Penghitungan Garis Kemiskinan dilakukan secara terpisah untuk daerah perkotaan dan perdesaan.

30. Penduduk miskin adalah penduduk yang memiliki rata-rata pengeluaran per kapita per bulan di bawah Garis Kemiskinan.

31. Garis Kemiskinan Makanan (GKM) merupakan nilai pengeluaran kebutuhan minimum makanan yang disetarakan dengan 2.100 kkalori per kapita per hari. Garis Kemiskinan Non-Makanan (GKNM) adalah kebutuhan minimum untuk perumahan, sandang, pendidikan, kesehatan, dan kebutuhan dasar lainnya.

32. Ukuran Kemiskinan

a. **Head Count Index** (HCI-P₀) adalah persentase penduduk miskin yang berada di bawah Garis Kemiskinan (GK).

b. **Indeks Kedalaman Kemiskinan** (*Poverty Gap Index-P₁*) merupakan ukuran rata-rata kesenjangan pengeluaran masing-masing penduduk miskin terhadap garis kemiskinan. Semakin tinggi nilai indeks, semakin jauh rata-rata pengeluaran penduduk dari garis kemiskinan.

c. **Indeks Keparahan Kemiskinan** (*Poverty Severity Index-P₂*) memberikan gambaran mengenai penyebaran pengeluaran di antara penduduk miskin. Semakin tinggi

30. *A person whose expenditure per capita per month is below the poverty line is considered to be poor.*

31. *The Food Poverty Line refers to the daily minimum requirement of 2,100 kcal per capita per day. The Non-Food Poverty Line refers to the minimum requirement for household necessities for clothing, education, health, and other basic individual needs.*

32. *Poverty Measures*

a. **Head Count Index** (HCI-P₀) simply measures the percentage of the population that is counted as poor, often denoted by P₀.

b. **Poverty Gap Index-P₁** measures the extent to which individuals fall below the poverty line (the poverty gaps) as a proportion of the poverty line. Higher value of the index shows that the gap between average expenditure of the poor and the poverty line is wider.

c. **Poverty Severity Index-P₂** describes inequality among the poor. This is simply a weighted sum of poverty gaps (as a proportion of the poverty line), where the weights are the proportionate poverty gaps themselves. Hence, by squaring the

nilai indeks, semakin tinggi ketimpangan pengeluaran di antara penduduk miskin.

Foster-Greer-Thorbecke (1984) merumuskan suatu ukuran yang digunakan untuk mengukur tingkat kemiskinan sebagai berikut:

$$P_a = \frac{1}{n} \sum_{i=1}^q \left[\frac{z - y_i}{z} \right]^a$$

dimana:

a=0, 1, 2

z=Garis kemiskinan

y_i=Rata-rata pengeluaran perkapita sebulan penduduk yang berada di bawah garis kemiskinan (i=1,2,...,q), y_i< z

q=Banyaknya penduduk yang berada di bawah garis kemiskinan

n=Jumlah penduduk

Jika a=0, diperoleh Head Count Index (P0), jika a=1 diperoleh indeks kedalaman kemiskinan (Poverty Gap Index-P1) dan jika a=2 disebut indeks keparahan kemiskinan (Poverty Severity Index-P2).

poverty gap index, the measure implicitly puts more weight on observations that fall well below the poverty line. Higher value of the index shows that inequality among the poor is higher.

Foster-Greer-Thorbecke (1984) developed poverty measures that may be written as:

$$P_a = \frac{1}{n} \sum_{i=1}^q \left[\frac{z - y_i}{z} \right]^a$$

where:

a=0, 1, 2

z=the poverty line

y_i=Average expenditure per capita per month of the poor (i=1,2,...,q),

y_i< z

q=the number of poor

n=the total population

If a=0 is obtained Head Count Index (P0), if a=1 is obtained Poverty Gap Index-P1 , and if a=2 is obtained Poverty Severity Index-P2 .

ULASAN**DESCRIPTION****Pendidikan**

Nilai APM (Angka Partisipasi Murni) SD sebesar 98,68. APM SMP sebesar 75,84. Sedangkan APM SMA sebesar 61,73.

Berdasarkan data dari Dinas Pendidikan, banyaknya fasilitas sekolah 2020/2021 terdiri dari 224 buah TK, 274 buah SD, 61 buah SMP, 18 buah SMA, 4 buah SMK.

Berdasarkan data dari Kementerian Agama tahun 2020/2021, banyaknya fasilitas Sekolah terdiri dari 26 buah RA, 54 buah MI, 41 buah MTs, dan 23 buah MA.

Kesehatan

Jumlah Sarana Kesehatan di Kabupaten Barito Kuala Tahun 2020 dari data dinas Kesehatan Barito Kuala terdiri dari ... buah Puskesmas, ... buah Posyandu, ... buah Polindes, ... buah Klinik dan ... buah Rumah sakit.

Di seluruh fasilitas kesehatan di Barito Kuala pada tahun 2020 terdapat ... Dokter, ... Tenaga Keperawatan, ... Tenaga Kebidanan, ... Tenaga kefarmasian, dan ... Ahli Gizi.

Keluarga Berencana

Jumlah Akseptor KB Aktif di Kabupaten Barito Kuala Tahun 2020 sejumlah 45.385 orang, dan jumlah pasangan usia subur sebanyak 55.180. Klinik KB ada sebanyak 25 dan sebanyak 201 buah Pos Pelayanan Keluarga Berencana Desa (PPKBD).

Education

The figured of APM (Net Enrollment Rate) in elementary school is 98,77. APM in Junior High school (JHS) 76,08. And for APM in senior high school (SHS) 61,56.

Based on Education Service's Data, number of school buildings in 2020/2021 consist of 224 Kindergartens, 270 Elementary, 57 JHS, 18 SHS, and 3 Vocational.

Based on the Office of the Ministry of Religious Affairs in 2020/2021 that the number offacilities and Private Schools in are consist of 26 RA, 55 MI, 43 MTs, and 22 MA.

Health

Number of Health Facilities in Barito Kuala District in 2020 based on Health Service in Barito Kuala Regency is comprised of 19 Local Government Clinics, 390 Maternal & Child Health Center, 112 village health, 4 clinic and 1 hospital.

There are 32 Doctors, 306 nursing personnel, 331 midwifery personnel, 37 pharmacy personnel, and 56 nutrisionist in Barito Kuala 2020.

Family Planning

Number of family planning acceptor in 2020 are 47.664 people, with 59.025 productive couple age which is supported by 399 family planning clinic and 364 PPKBD.

4.1 PENDIDIKAN EDUCATION

Tabel 4.1.1 **Jumlah Sekolah, Guru, dan Murid Taman Kanak-Kanak (TK) di Bawah Dinas Pendidikan dan Kebudayaan Menurut Kecamatan di Kabupaten Barito Kuala, 2019/2020 dan 2020/2021**
Number of Schools, Teachers, Pupils in Kindergarten Under The Ministry of Education and Culture by Subdistrict in Barito Kuala Regency, 2019/2020 and 2020/2021

Kecamatan Subdistrict	Sekolah/Schools					
	Negeri Public		Swasta Private		Jumlah Total	
	2019/2020	2020/2021	2019/2020	2020/2021	2019/2020	2020/2021
(1)	(2)	(3)	(4)	(5)	(6)	(7)
Tabunganen	-	-	12	15	12	15
Tamban	1	1	19	20	20	21
Mekarsari	-	-	12	10	12	10
Anjir Pasar	-	-	4	4	4	4
Anjir Muara	-	-	15	14	15	14
Alalak	-	-	34	36	34	36
Mandastana	-	-	15	16	15	16
Jejangkit	-	-	2	2	2	2
Belawang	-	-	8	9	8	9
Wanaraya	-	-	21	16	21	16
Barambai	-	-	12	12	12	12
Rantau Badauh	-	-	14	14	14	14
Cerbon	-	-	7	7	7	7
Bakumpai	-	-	5	5	5	5
Marabahan	1	1	22	21	23	22
Tabukan	-	-	11	11	11	11
Kuripan	-	-	9	8	9	8
Barito Kuala	2	2	222	220	224	222

Lanjutan Tabel/*Continued Table* 4.1.1

Kecamatan Subdistrict	Guru ¹ /Teachers ¹					
	Negeri Public		Swasta Private		Jumlah Total	
	2019/2020	2020/2021	2019/2020	2020/2021	2019/2020	2020/2021
(1)	(8)	(9)	(10)	(11)	(12)	(13)
Tabunganen	-	-	37	47	37	47
Tamban	9	9	73	73	82	82
Mekarsari	-	-	43	30	43	30
Anjir Pasar	-	-	22	19	22	19
Anjir Muara	-	-	60	51	60	51
Alalak	-	-	134	148	134	148
Mandastana	-	-	63	65	63	65
Jejangkit	-	-	7	7	7	7
Belawang	-	-	32	37	32	37
Wanaraya	-	-	46	45	46	45
Barambai	-	-	46	53	46	53
Rantau Badauh	-	-	48	49	48	49
Cerbon	-	-	25	24	25	24
Bakumpai	-	-	22	23	22	23
Marabahan	12	13	110	100	122	113
Tabukan	-	-	44	45	44	45
Kuripan	-	-	26	23	26	23
Barito Kuala	21	22	838	839	859	861

Lanjutan Tabel/Continued Table 4.1.1

Kecamatan Subdistrict	Murid/Pupils					
	Negeri Public		Swasta Private		Jumlah Total	
	2019/2020	2020/2021	2019/2020	2020/2021	2019/2020	2020/2021
(1)	(8)	(9)	(10)	(11)	(12)	(13)
Tabunganen	-	-	389	517	389	517
Tamban	34	29	599	610	633	639
Mekarsari	-	-	323	239	323	239
Anjir Pasar	-	-	164	131	164	131
Anjir Muara	-	-	410	384	410	384
Alalak	-	-	1 343	1 413	1 343	1 413
Mandastana	-	-	571	583	571	583
Jejangkit	-	-	47	52	47	52
Belawang	-	-	306	320	306	320
Wanaraya	-	-	406	403	406	403
Barambai	-	-	413	432	413	432
Rantau Badauh	-	-	407	400	407	400
Cerbon	-	-	156	180	156	180
Bakumpai	-	-	174	214	174	214
Marabahan	61	60	741	651	802	711
Tabukan	-	-	312	322	312	322
Kuripan	-	-	187	183	187	183
Barito Kuala	95	89	6 948	7 034	7 043	7 123

Catatan/Note: ¹ Jumlah guru termasuk kepala sekolah dan guru/The total of teachers including headmaster and teacher

Sumber/Source: Kementerian Pendidikan dan Kebudayaan, Data Semester Ganjil/Ministry of Educations and Culture, Odd Semester Data

Tabel
Table 4.1.2

Jumlah Sekolah, Guru, dan Murid Raudhatul Athfal (RA) di Bawah Kementerian Agama Menurut Kecamatan di Kabupaten Barito Kuala, 2019/2020 dan 2020/2021
Number of Schools, Teachers, Pupils in Raudhatul Athfal (RA) Under The Ministry of Religious Affairs by Subdistrict in Barito Kuala Regency, 2019/2020 and 2020/2021

Kecamatan Subdistrict	Sekolah Schools		Guru Teachers		Murid Pupils	
	2018/2019	2019/2020	2018/2019	2019/2020	2018/2019	2019/2020
(1)	(2)	(3)	(4)	(5)	(6)	(7)
Tabunganan	2	2	4	7	33	33
Tamban	1	1	1	5	25	25
Mekarsari	3	3	12	12	30	39
Anjir Pasar	-	-	-	-	-	-
Anjir Muara	3	3	6	12	117	117
Alalak	6	6	22	24	314	336
Mandastana	-	-	-	-	-	-
Jejangkit	-	-	-	-	-	-
Belawang	-	-	-	-	-	-
Wanaraya	-	-	-	-	-	-
Barambai	1	1	2	2	14	14
Rantau Badauh	3	3	7	13	43	43
Cerbon	1	1	5	5	19	19
Bakumpai	1	1	1	2	1	10
Marabahan	2	2	7	9	51	51
Tabukan	1	1	4	3	6	6
Kuripan	1	1	1	3	6	6
Barito Kuala	25	25	72	97	659	699

Catatan/Note: ¹Jumlah guru termasuk kepala sekolah dan guru/The total of teachers including headmaster and teacher
Sumber/Source: Kementerian Agama, EMIS, data semester ganjil/ Ministry of Religious Affairs, EMIS, odd semester

Tabel
Table 4.1.3

Jumlah Sekolah, Guru, dan Murid Sekolah Dasar (SD) di Bawah Dinas Pendidikan dan Kebudayaan Menurut Kecamatan di Kabupaten Barito Kuala, 2019/2020 dan 2020/2021

Number of Schools, Teachers, Pupils in Primary Schools Under The Ministry of Education and Culture by Subdistrict in Barito Kuala Regency, 2019/2020 and 2020/2021

Kecamatan Subdistrict	Sekolah/Schools					
	Negeri Public		Swasta Private		Jumlah Total	
	2019/2020	2020/2021	2019/2020	2020/2021	2019/2020	2020/2021
(1)	(2)	(3)	(4)	(5)	(6)	(7)
Tabunganen	21	21	-	-	21	21
Tamban	24	24	2	2	26	26
Mekarsari	12	12	-	-	12	12
Anjir Pasar	18	18	-	-	18	18
Anjir Muara	20	20	-	-	20	20
Alalak	32	32	1	2	33	34
Mandastana	19	19	-	-	19	19
Jejangkit	11	11	-	-	11	11
Belawang	16	16	-	-	16	16
Wanaraya	14	14	-	-	14	14
Barambai	13	13	-	-	13	13
Rantau Badauh	16	16	-	-	16	16
Cerbon	11	11	-	-	11	11
Bakumpai	10	10	-	-	10	10
Marabahan	15	15	-	-	15	15
Tabukan	9	9	-	-	9	9
Kuripan	9	9	-	-	9	9
Barito Kuala	270	270	3	4	273	274

Lanjutan Tabel/*Continued Table* 4.1.3

Kecamatan <i>Subdistrict</i>	Guru ¹ /Teachers ¹					
	Negeri <i>Public</i>		Swasta <i>Private</i>		Jumlah <i>Total</i>	
	2019/2020	2020/2021	2019/2020	2020/2021	2019/2020	2020/2021
(1)	(8)	(9)	(10)	(11)	(12)	(13)
Tabunganen	159	177	-	-	159	177
Tamban	191	211	14	16	205	227
Mekarsari	102	102	-	-	102	102
Anjir Pasar	130	163	-	-	130	163
Anjir Muara	159	179	-	-	159	179
Alalak	310	374	9	15	319	389
Mandastana	142	170	-	-	142	170
Jejangkit	74	92	-	-	74	92
Belawang	111	120	-	-	111	120
Wanaraya	114	122	-	-	114	122
Barambai	116	127	-	-	116	127
Rantau Badauh	132	141	-	-	132	141
Cerbon	92	101	-	-	92	101
Bakumpai	97	102	-	-	97	102
Marabahan	150	168	-	-	150	168
Tabukan	57	65	-	-	57	65
Kuripan	58	62	-	-	58	62
Barito Kuala	2 194	2 476	23	31	2 217	2 507

Lanjutan Tabel/Continued Table 4.1.3

Kecamatan Subdistrict	Murid/Pupils					
	Negeri Public		Swasta Private		Jumlah Total	
	2019/2020	2020/2021	2019/2020	2020/2021	2019/2020	2020/2021
(1)	(8)	(9)	(10)	(11)	(12)	(13)
Tabunganan	2 304	2 136	-	-	2 304	2 136
Tamban	2 774	2 644	272	213	3 046	2 857
Mekarsari	1 247	1 140	-	-	1 247	1 140
Anjir Pasar	1 352	1 182	-	-	1 352	1 182
Anjir Muara	1 710	1 578	-	-	1 710	1 578
Alalak	6 487	6 459	140	194	6 627	6 653
Mandastana	2 082	1 948	-	-	2 082	1 948
Jejangkit	1 431	723	-	-	1 431	723
Belawang	1 367	1 242	-	-	1 367	1 242
Wanaraya	1 654	1 245	-	-	1 654	1 245
Barambai	1 723	1 502	-	-	1 723	1 502
Rantau Badauh	1 053	1 616	-	-	1 053	1 616
Cerbon	1 340	950	-	-	1 240	950
Bakumpai	2 377	1 171	-	-	2 377	1 171
Marabahan	1 027	2 259	-	-	1 027	2 259
Tabukan	704	895	-	-	704	895
Kuripan	871	580	-	-	871	580
Barito Kuala	31 506	29 270	412	407	31 918	29 677

Catatan/Note: ¹ Jumlah guru termasuk kepala sekolah dan guru/The total of teachers including headmaster and teacher

Sumber/Source: Kementerian Pendidikan dan Kebudayaan, Sistem Data Pokok Pendidikan, data semester ganjil/Ministry of Educations and Culture, Basic Education Data System, odd semester

Tabel
Table 4.1.4

Jumlah Sekolah, Guru, dan Murid Madrasah Ibtidaiyah (MI) di Bawah Kementerian Agama Menurut Kecamatan di Kabupaten Barito Kuala, 2019/2020 dan 2020/2021
Number of Schools, Teachers, Pupils in Madrasah Ibtidaiyah (MI) Under The Ministry of Religious Affairs by Subdistrict in Barito Kuala Regency, 2019/2020 and 2020/2021

Kecamatan Subdistrict	Sekolah/Schools					
	Negeri Public		Swasta Private		Jumlah Total	
	2018/2019	2019/2020	2018/2019	2019/2020	2018/2019	2019/2020
(1)	(2)	(3)	(4)	(5)	(6)	(7)
Tabunganen	-	-	3	3	3	3
Tamban	1	1	4	4	5	5
Mekarsari	1	1	9	9	10	10
Anjir Pasar	2	2	2	2	4	4
Anjir Muara	2	2	5	5	7	7
Alalak	-	-	6	6	6	6
Mandastana	-	-	-	-	-	-
Jejangkit	-	-	-	-	-	-
Belawang	-	-	-	-	-	-
Wanaraya	1	1	5	5	6	6
Barambai	1	1	3	3	4	4
Rantau Badauh	-	-	6	5	6	5
Cerbon	1	1	1	1	2	2
Bakumpai	-	-	1	1	1	1
Marabahan	-	-	-	-	-	-
Tabukan	1	1	1	1	2	2
Kuripan	-	-	-	-	-	-
Barito Kuala	10	10	46	45	56	55

Lanjutan Tabel/Continued Table 4.1.4

Kecamatan Subdistrict	Guru ¹ /Teachers ¹					
	Negeri Public		Swasta Private		Jumlah Total	
	2018/2019	2019/2020	2018/2019	2019/2020	2018/2019	2019/2020
(1)	(8)	(9)	(10)	(11)	(12)	(13)
Tabunganen	-	-	27	22	27	22
Tamban	21	22	31	34	52	56
Mekarsari	19	12	88	86	107	98
Anjir Pasar	25	24	27	25	52	49
Anjir Muara	46	35	50	40	96	75
Alalak	-	-	38	44	38	44
Mandastana	-	-	-	-	-	-
Jejangkit	-	-	-	-	-	-
Belawang	-	-	-	-	-	-
Wanaraya	16	12	30	32	46	44
Barambai	18	18	17	17	35	35
Rantau Badauh	-	-	54	42	54	42
Cerbon	13	13	1	6	14	19
Bakumpai	-	-	6	6	6	6
Marabahan	-	-	-	-	-	-
Tabukan	14	13	7	7	21	20
Kuripan	-	-	-	-	-	-
Barito Kuala	172	149	376	361	548	510

Lanjutan Tabel/*Continued Table 4.1.4*

Kecamatan <i>Subdistrict</i>	Murid/ <i>Pupils</i>					
	Negeri <i>Public</i>		Swasta <i>Private</i>		Jumlah <i>Total</i>	
	2018/2019	2019/2020	2018/2019	2019/2020	2018/2019	2019/2020
(1)	(8)	(9)	(10)	(11)	(12)	(13)
Tabunganen	-	-	204	202	204	202
Tamban	164	156	400	385	564	541
Mekarsari	111	120	898	924	1 009	1 044
Anjir Pasar	244	258	204	203	448	461
Anjir Muara	565	571	379	381	944	952
Alalak	-	-	528	497	528	497
Mandastana	-	-	-	-	-	-
Jejangkit	-	-	-	-	-	-
Belawang	-	-	-	-	-	-
Wanaraya	129	135	278	257	407	392
Barambai	103	110	95	85	198	195
Rantau Badauh	-	-	326	283	326	283
Cerbon	80	85	3	31	83	116
Bakumpai	-	-	47	41	47	41
Marabahan	-	-	-	-	-	-
Tabukan	78	73	54	83	132	156
Kuripan	-	-	-	-	-	-
Barito Kuala	1 474	1 508	3 416	3 372	4 890	4 880

Catatan/*Note*: ¹Jumlah guru termasuk kepala sekolah dan guru/*The total of teachers including headmaster and teacher*
 Sumber/*Source*: Kementerian Agama, EMIS, data semester ganjil/ *Ministry of Religious Affairs, EMIS, odd semester*

Tabel
Table 4.1.5

Jumlah Sekolah, Guru, dan Murid Sekolah Menengah Pertama (SMP) di Bawah Dinas Pendidikan dan Kebudayaan Menurut Kecamatan di Kabupaten Barito Kuala, 2019/2020 dan 2020/2021

Number of Schools, Teachers, Pupils in Lower Secondary Schools Under The Ministry of Education and Culture by Subdistrict in Barito Kuala Regency, 2019/2020 and 2020/2021

Kecamatan Subdistrict	Sekolah/Schools					
	Negeri Public		Swasta Private		Jumlah Total	
	2019/2020	2020/2021	2019/2020	2020/2021	2019/2020	2020/2021
(1)	(2)	(3)	(4)	(5)	(6)	(7)
Tabunganen	4	4	-	-	4	4
Tamban	8	8	-	-	8	8
Mekarsari	2	2	-	-	2	2
Anjir Pasar	2	2	-	-	2	2
Anjir Muara	3	3	-	-	3	3
Alalak	5	6	2	3	7	9
Mandastana	3	3	-	1	3	4
Jejangkit	2	2	-	-	2	2
Belawang	2	2	-	-	2	2
Wanaraya	4	4	-	-	4	4
Barambai	3	3	-	-	3	3
Rantau Badauh	4	4	-	-	4	4
Cerbon	2	2	-	-	2	2
Bakumpai	3	3	-	-	3	3
Marabahan	4	4	-	-	4	4
Tabukan	2	2	-	-	2	2
Kuripan	3	3	-	-	3	3
Barito Kuala	56	57	2	4	58	61

Lanjutan Tabel/*Continued Table* 4.1.5

Kecamatan Subdistrict	Guru ¹ /Teachers ¹					
	Negeri Public		Swasta Private		Jumlah Total	
	2019/2020	2020/2021	2019/2020	2020/2021	2019/2020	2020/2021
(1)	(8)	(9)	(10)	(11)	(12)	(13)
Tabunganen	41	47	-	-	41	47
Tamban	68	77	-	-	68	77
Mekarsari	23	25	-	-	23	25
Anjir Pasar	24	26	-	-	24	26
Anjir Muara	53	56	-	-	53	56
Alalak	117	126	32	35	149	161
Mandastana	37	38	-	10	37	48
Jejangkit	21	21	-	-	21	21
Belawang	30	33	-	-	30	33
Wanaraya	39	46	-	-	39	46
Barambai	32	36	-	-	32	36
Rantau Badauh	50	54	-	-	50	54
Cerbon	21	23	-	-	21	23
Bakumpai	42	41	-	-	42	41
Marabahan	73	77	-	-	73	77
Tabukan	24	25	-	-	24	25
Kuripan	22	25	-	-	22	25
Barito Kuala	717	776	32	45	749	821

Lanjutan Tabel/*Continued Table 4.1.5*

Kecamatan Subdistrict	Murid/Pupils					
	Negeri Public		Swasta Private		Jumlah Total	
	2019/2020	2020/2021	2019/2020	2020/2021	2019/2020	2020/2021
(1)	(14)	(15)	(16)	(17)	(18)	(19)
Tabunganen	762	674	-	-	762	674
Tamban	865	834	-	-	865	834
Mekarsari	348	220	-	-	348	220
Anjir Pasar	369	252	-	-	369	252
Anjir Muara	675	559	-	-	675	559
Alalak	1 805	1 957	170	202	1 975	2 159
Mandastana	555	457	-	93	555	550
Jejangkit	392	286	-	-	392	286
Belawang	491	408	-	-	491	408
Wanaraya	643	527	-	-	643	527
Barambai	508	395	-	-	508	395
Rantau Badauh	601	497	-	-	601	497
Cerbon	245	144	-	-	245	144
Bakumpai	414	343	-	-	414	343
Marabahan	800	719	-	-	800	719
Tabukan	365	285	-	-	365	285
Kuripan	383	283	-	-	383	283
Barito Kuala	10 221	8 840	170	295	10 391	9 135

Catatan/Note: ¹ Jumlah guru termasuk kepala sekolah dan guru/*The total of teachers including headmaster and teacher*

Sumber/Source: Kementerian Pendidikan dan Kebudayaan, Sistem Data Pokok Pendidikan, data semester ganjil/*Ministry of Educations and Culture, Basic Education Data System, odd semester*

Tabel
Table 4.1.6

Jumlah Sekolah, Guru, dan Murid Madrasah Tsanawiyah (MTs) di Bawah Kementerian Agama Menurut Kecamatan di Kabupaten Barito Kuala, 2019/2020 dan 2020/2021
Number of Schools, Teachers, Pupils in Madrasah Tsanawiyah (MTs) Under The Ministry of Religious Affairs by Subdistrict in Barito Kuala Regency, 2019/2020 and 2020/2021

Kecamatan Subdistrict	Sekolah/Schools					
	Negeri Public		Swasta Private		Jumlah Total	
	2018/2019	2019/2020	2018/2019	2019/2020	2018/2019	2019/2020
(1)	(2)	(3)	(4)	(5)	(6)	(7)
Tabunganen	-	-	4	4	4	4
Tamban	1	1	5	5	6	6
Mekarsari	-	-	7	7	7	7
Anjir Pasar	1	1	2	2	3	3
Anjir Muara	2	2	-	-	2	2
Alalak	-	-	3	3	3	3
Mandastana	-	-	1	1	1	1
Jejangkit	-	-	1	1	1	1
Belawang	-	-	-	-	-	-
Wanaraya	-	-	4	4	4	4
Barambai	1	1	2	2	3	3
Rantau Badauh	-	-	3	3	3	3
Cerbon	-	-	1	1	1	1
Bakumpai	-	-	1	1	1	1
Marabahan	1	1	1	1	2	2
Tabukan	-	-	2	2	2	2
Kuripan	-	-	-	-	-	-
Barito Kuala	6	6	37	37	43	43

Lanjutan Tabel/Continued Table 4.1.6

Kecamatan Subdistrict	Guru ¹ /Teachers ¹					
	Negeri Public		Swasta Private		Jumlah Total	
	2018/2019	2019/2020	2018/2019	2019/2020	2018/2019	2019/2020
(1)	(8)	(9)	(10)	(11)	(12)	(13)
Tabunganen	-	-	32	25	32	25
Tamban	23	22	38	49	61	71
Mekarsari	-	-	80	83	80	83
Anjir Pasar	14	7	34	24	48	31
Anjir Muara	60	60	-	-	60	60
Alalak	-	-	50	50	50	50
Mandastana	-	-	1	4	1	4
Jejangkit	-	-	1	-	1	-
Belawang	-	-	-	-	-	-
Wanaraya	-	-	11	24	11	24
Barambai	26	26	12	18	38	44
Rantau Badauh	-	-	38	37	38	37
Cerbon	-	-	10	7	10	7
Bakumpai	-	-	8	8	8	8
Marabahan	25	15	10	10	35	25
Tabukan	-	-	23	8	23	8
Kuripan	-	-	-	-	-	-
Barito Kuala	148	130	348	347	496	477

Lanjutan Tabel/*Continued Table 4.1.6*

Kecamatan <i>Subdistrict</i>	Murid/ <i>Pupils</i>					
	Negeri <i>Public</i>		Swasta <i>Private</i>		Jumlah <i>Total</i>	
	2018/2019	2019/2020	2018/2019	2019/2020	2018/2019	2019/2020
(1)	(14)	(15)	(16)	(17)	(18)	(19)
Tabunganen	-	-	197	232	197	232
Tamban	349	347	435	553	784	900
Mekarsari	-	-	669	821	669	821
Anjir Pasar	144	135	383	387	527	522
Anjir Muara	584	604	-	-	584	604
Alalak	-	-	491	488	491	488
Mandastana	-	-	24	65	24	65
Jejangkit	-	-	1	-	1	-
Belawang	-	-	-	-	-	-
Wanaraya	-	-	92	200	92	200
Barambai	204	140	105	175	309	315
Rantau Badauh	-	-	474	426	474	426
Cerbon	-	-	55	50	55	50
Bakumpai	-	-	144	131	144	131
Marabahan	444	476	73	68	517	544
Tabukan	-	-	91	88	91	88
Kuripan	-	-	-	-	-	-
Barito Kuala	1 725	1 702	3 234	3 684	4 959	5 386

Catatan/*Note*: ¹Jumlah guru termasuk kepala sekolah dan guru/*The total of teachers including headmaster and teacher*
 Sumber/*Source*: Kementerian Agama, EMIS, data semester ganjil/ *Ministry of Religious Affairs, EMIS, odd semester*

Tabel
Table 4.1.7

Jumlah Sekolah, Guru, dan Murid Sekolah Menengah Atas (SMA) di Bawah Dinas Pendidikan dan Kebudayaan Menurut Kecamatan di Kabupaten Barito Kuala, 2019/2020 dan 2020/2021

Number of Schools, Teachers, Pupils in Upper Secondary Schools Under The Ministry of Education and Culture by Subdistrict in Barito Kuala Regency, 2019/2020 and 2020/2021

Kecamatan Subdistrict	Sekolah/Schools					
	Negeri Public		Swasta Private		Jumlah Total	
	2019/2020	2020/2021	2019/2020	2019/2020	2019/2020	2020/2021
(1)	(2)	(3)	(4)	(5)	(6)	(7)
Tabunganen	1	1	-	-	1	1
Tamban	1	1	1	1	2	2
Mekarsari	1	-	-	-	1	1
Anjir Pasar	1	1	-	-	1	1
Anjir Muara	1	1	-	-	1	1
Alalak	1	1	1	1	2	2
Mandastana	1	1	-	-	1	1
Jejangkit	1	1	-	-	1	1
Belawang	1	1	-	-	1	1
Wanaraya	1	1	-	-	1	1
Barambai	1	1	-	-	1	1
Rantau Badauh	1	1	-	-	1	1
Cerbon	-	-	-	-	-	-
Bakumpai	1	1	-	-	1	1
Marabahan	1	1	-	-	1	1
Tabukan	1	1	-	-	1	1
Kuripan	1	1	-	-	1	1
Barito Kuala	16	16	2	2	18	18

Lanjutan Tabel/*Continued Table 4.1.7*

Kecamatan Subdistrict	Guru ¹ /Teachers ¹					
	Negeri Public		Swasta Private		Jumlah Total	
	2019/2020	2020/2021	2019/2020	2020/2021	2019/2020	2020/2021
(1)	(8)	(9)	(10)	(11)	(12)	(13)
Tabunganen	18	18	-	-	18	18
Tamban	26	29	8	9	34	38
Mekarsari	19	20	-	-	19	20
Anjir Pasar	30	32	-	-	30	32
Anjir Muara	19	20	-	-	19	20
Alalak	39	41	27	24	66	65
Mandastana	27	30	-	-	27	30
Jejangkit	17	14	-	-	17	14
Belawang	14	14	-	-	14	14
Wanaraya	27	27	-	-	27	27
Barambai	19	19	-	-	19	19
Rantau Badauh	20	20	-	-	20	20
Cerbon	-	-	-	-	-	-
Bakumpai	19	20	-	-	19	20
Marabahan	41	43	-	-	41	43
Tabukan	17	21	-	-	17	21
Kuripan	13	14	-	-	13	14
Barito Kuala	365	382	35	33	400	415

Lanjutan Tabel/Continued Table 4.1.7

Kecamatan Subdistrict	Murid/Pupils					
	Negeri Public		Swasta Private		Jumlah Total	
	2019/2020	2020/2021	2019/2020	2020/2021	2019/2020	2020/2021
(1)	(14)	(15)	(16)	(17)	(18)	(19)
Tabunganen	402	396	-	-	402	396
Tamban	551	566	34	32	585	598
Mekarsari	315	283	-	-	315	283
Anjir Pasar	543	512	-	-	543	512
Anjir Muara	246	224	-	-	246	224
Alalak	627	651	-	273	915	924
Mandastana	523	515	288	-	523	515
Jejangkit	176	168	-	-	176	168
Belawang	173	168	-	-	173	168
Wanaraya	466	484	-	-	466	484
Barambai	173	180	-	-	173	180
Rantau Badauh	314	296	-	-	314	296
Carbon	-	-	-	-	-	-
Bakumpai	230	214	-	-	230	214
Marabahan	649	630	-	-	649	630
Tabukan	262	249	-	-	262	249
Kuripan	190	199	-	-	190	199
Barito Kuala	5 840	5 735	322	305	6 162	6 040

Catatan/Note: ¹ Jumlah guru termasuk kepala sekolah dan guru/The total of teachers including headmaster and teacher
 Sumber/Source: Kementerian Pendidikan dan Kebudayaan, Sistem Data Pokok Pendidikan, data semester ganjil/ Ministry of Educations and Culture, Basic Education Data System, odd semester

Tabel
Table 4.1.8

Jumlah Sekolah, Guru, dan Murid Sekolah Menengah Kejuruan (SMK) di Bawah Dinas Pendidikan dan Kebudayaan Menurut Kecamatan di Kabupaten Barito Kuala, 2019/2020 dan 2020/2021

Number of Schools, Teachers, Pupils in Vocational High Schools Under The Ministry of Education and Culture by Subdistrict in Barito Kuala Regency, 2019/2020 and 2020/2021

Kecamatan Subdistrict	Sekolah/Schools					
	Negeri Public		Swasta Private		Jumlah Total	
	2019/2020	2020/2021	2019/2020	2020/2021	2019/2020	2020/2021
(1)	(2)	(3)	(4)	(5)	(6)	(7)
Tabunganen	-	-	-	-	-	-
Tamban	1	1	-	-	1	1
Mekarsari	-	-	-	-	-	-
Anjir Pasar	-	-	-	-	-	-
Anjir Muara	1	1	-	-	1	1
Alalak	-	1	-	-	-	1
Mandastana	-	-	-	-	-	-
Jejangkit	-	-	-	-	-	-
Belawang	-	-	-	-	-	-
Wanaraya	-	-	-	-	-	-
Barambai	-	-	-	-	-	-
Rantau Badauh	-	-	-	-	-	-
Cerbon	-	-	-	-	-	-
Bakumpai	-	-	-	-	-	-
Marabahan	1	1	-	-	1	1
Tabukan	-	-	-	-	-	-
Kuripan	-	-	-	-	-	-
Barito Kuala	3	4	-	-	3	4

Lanjutan Tabel/Continued Table 4.1.8

Kecamatan Subdistrict	Guru ¹ /Teachers ¹					
	Negeri Public		Swasta Private		Jumlah Total	
	2019/2020	2020/2021	2019/2020	2020/2021	2019/2020	2020/2021
(1)	(8)	(9)	(10)	(11)	(12)	(13)
Tabunganen	-	-	-	-	-	-
Tamban	20	20	-	-	20	20
Mekarsari	-	-	-	-	-	-
Anjir Pasar	-	-	-	-	-	-
Anjir Muara	42	43	-	-	42	43
Alalak	-	13	-	-	-	13
Mandastana	-	-	-	-	-	-
Jejangkit	-	-	-	-	-	-
Belawang	-	-	-	-	-	-
Wanaraya	-	-	-	-	-	-
Barambai	-	-	-	-	-	-
Rantau Badauh	-	-	-	-	-	-
Cerbon	-	-	-	-	-	-
Bakumpai	-	-	-	-	-	-
Marabahan	53	54	-	-	53	54
Tabukan	-	-	-	-	-	-
Kuripan	-	-	-	-	-	-
Barito Kuala	115	130	0	0	115	130

Lanjutan Tabel/*Continued Table 4.1.8*

Kecamatan <i>Subdistrict</i>	Murid/ <i>Pupils</i>					
	Negeri <i>Public</i>		Swasta <i>Private</i>		Jumlah <i>Total</i>	
	2019/2020	2020/2021	2019/2020	2020/2021	2019/2020	2020/2021
(1)	(14)	(15)	(16)	(17)	(18)	(19)
Tabunganen	-	-	-	-	-	-
Tamban	319	330	-	-	319	330
Mekarsari	-	-	-	-	-	-
Anjir Pasar	-	-	-	-	-	-
Anjir Muara	769	769	-	-	769	769
Alalak	-	18	-	-	-	18
Mandastana	-	-	-	-	-	-
Jejangkit	-	-	-	-	-	-
Belawang	-	-	-	-	-	-
Wanaraya	-	-	-	-	-	-
Barambai	-	-	-	-	-	-
Rantau Badauh	-	-	-	-	-	-
Cerbon	-	-	-	-	-	-
Bakumpai	-	-	-	-	-	-
Marabahan	680	601	-	-	680	601
Tabukan	-	-	-	-	-	-
Kuripan	-	-	-	-	319	-
Barito Kuala	1 768	1 718	-	-	1 768	1 718

Catatan/*Note*: ¹Guru yang mengajar di 2 sekolah atau lebih dihitung di masing-masing sekolah. Jumlah guru termasuk kepala sekolah dan guru/*The teacher who taught in two schools or more counted in every school. The total of teachers including headmaster and teacher*

Sumber/*Source*: Kementerian Pendidikan dan Kebudayaan, Sistem Data Pokok Pendidikan, data semester ganjil/ *Ministry of Educations and Culture, Basic Education Data System, odd semester*

Tabel
Table 4.1.9

Jumlah Sekolah, Guru, dan Murid Madrasah Aliyah (MA) di Bawah Kementerian Agama Menurut Kecamatan di Kabupaten Barito Kuala, 2019/2020 dan 2020/2021
Number of Schools, Teachers, Pupils in Madrasah Aliyah (MA) Under The Ministry of Religious Affairs by Subdistrict in Barito Kuala Regency, 2019/2020 and 2020/2021

Kecamatan Subdistrict	Sekolah/Schools					
	Negeri Public		Swasta Private		Jumlah Total	
	2018/2019	2019/2020	2018/2019	2019/2020	2018/2019	2019/2020
(1)	(2)	(3)	(4)	(5)	(6)	(7)
Tabunganen	-	-	1	1	1	1
Tamban	1	1	1	1	2	2
Mekarsari	-	-	4	4	4	4
Anjir Pasar	-	-	3	3	3	3
Anjir Muara	1	-	1	1	2	2
Alalak	1	1	1	1	2	2
Mandastana	-	-	1	1	1	1
Jejangkit	-	-	-	-	-	-
Belawang	-	-	-	-	-	-
Wanaraya	-	-	-	-	-	-
Barambai	-	-	1	1	1	1
Rantau Badauh	1	1	-	1	1	2
Cerbon	-	-	-	-	-	-
Bakumpai	-	-	1	1	1	1
Marabahan	1	1	1	1	2	2
Tabukan	-	-	1	1	1	1
Kuripan	-	-	-	-	-	-
Barito Kuala	5	5	16	17	21	22

Lanjutan Tabel/*Continued Table* 4.1.9

Kecamatan Subdistrict	Guru ¹ /Teachers ¹					
	Negeri Public		Swasta Private		Jumlah Total	
	2018/2019	2019/2020	2018/2019	2019/2020	2018/2019	2019/2020
(1)	(8)	(9)	(10)	(11)	(12)	(13)
Tabunganen	-	-	10	8	10	8
Tamban	28	23	16	16	44	39
Mekarsari	-	-	64	55	64	55
Anjir Pasar	-	-	36	33	36	33
Anjir Muara	25	21	15	16	40	37
Alalak	36	35	7	7	43	42
Mandastana	-	-	14	9	14	9
Jejangkit	-	-	-	-	-	-
Belawang	-	-	-	-	-	-
Wanaraya	-	-	-	-	-	-
Barambai	-	-	16	13	16	13
Rantau Badauh	33	25	-	2	33	27
Cerbon	-	-	-	-	-	-
Bakumpai	-	-	20	20	20	20
Marabahan	42	40	11	7	53	47
Tabukan	-	-	12	11	12	11
Kuripan	-	-	-	-	-	-
Barito Kuala	164	144	221	197	385	341

Lanjutan Tabel/Continued Table 4.1.9

Kecamatan Subdistrict	Murid/Pupils					
	Negeri Public		Swasta Private		Jumlah Total	
	2018/2019	2019/2020	2018/2019	2019/2020	2018/2019	2019/2020
(1)	(14)	(15)	(16)	(17)	(18)	(19)
Tabunganen	-	-	73	73	73	73
Tamban	183	177	89	138	272	315
Mekarsari	-	-	701	696	701	696
Anjir Pasar	-	-	203	279	203	279
Anjir Muara	134	110	142	166	276	276
Alalak	314	282	21	31	335	313
Mandastana	-	-	78	64	78	64
Jejangkit	-	-	-	-	-	-
Belawang	-	-	-	-	-	-
Wanaraya	-	-	-	-	-	-
Barambai	-	-	160	170	160	170
Rantau Badauh	402	406	-	10	402	416
Cerbon	-	-	-	-	-	-
Bakumpai	-	-	40	40	40	40
Marabahan	315	405	62	85	377	490
Tabukan	-	-	102	85	102	85
Kuripan	-	-	-	-	-	-
Barito Kuala	1 348	1 380	1 671	1 837	3 019	3 217

Catatan/Note: ¹ Jumlah guru termasuk kepala sekolah dan guru/The total of teachers including headmaster and teacher
 Sumber/Source: Kementerian Agama, EMIS, data semester ganjil/ Ministry of Religious Affairs, EMIS, odd semester

Tabel
Table 4.1.10

Jumlah Desa^{1/} Kelurahan yang Memiliki Fasilitas Sekolah Menurut Kecamatan dan Tingkat Pendidikan, Tahun 2018, 2019, dan 2020
Number of Villager Having Educational Facilities by Province and Educational Level, in 2018, 2019, and 2020

Kecamatan Subdistrict	SD Primary School			SMP Junior High School		
	2018	2019	2020	2018	2019	2020
(1)	(2)	(3)	(4)	(5)	(6)	(7)
Tabunganen	14	14	14	8	7	9
Tamban	16	16	16	9	9	9
Mekarsari	8	8	8	6	6	6
Anjir Pasar	13	13	13	5	5	5
Anjir Muara	15	15	15	5	5	5
Alalak	18	18	18	9	10	10
Mandastana	13	13	13	4	5	5
Jejangkit	7	7	7	2	2	2
Belawang	13	13	13	2	2	2
Wanaraya	13	13	13	7	7	7
Barambai	11	11	11	5	5	5
Rantau Badauh	9	9	9	5	5	5
Cerbon	8	8	8	2	2	2
Bakumpai	8	8	8	4	4	4
Marabahan	8	8	8	3	3	3
Tabukan	10	10	10	4	4	4
Kuripan	8	8	8	3	3	3
Barito Kuala	192	192	192	83	84	86

Lanjutan Tabel/Continued Table 4.1.10

Kecamatan Subdistrict	SMA Senior High School			SMK Vocational School		
	2018	2019	2020	2018	2019	2020
(1)	(8)	(9)	(10)	(11)	(12)	(13)
Tabunganen	2	3	3	-	1	1
Tamban	3	3	3	1	1	1
Mekarsari	6	6	6	-	-	-
Anjir Pasar	4	4	4	1	-	-
Anjir Muara	3	3	3	1	1	1
Alalak	4	3	5	-	-	-
Mandastana	2	2	2	-	-	-
Jejangkit	1	1	1	-	-	-
Belawang	1	1	1	-	-	-
Wanaraya	1	1	1	-	-	-
Barambai	3	2	2	-	-	-
Rantau Badauh	2	2	2	-	-	-
Cerbon	-	-	1	-	-	-
Bakumpai	2	2	2	-	-	-
Marabahan	2	1	1	1	1	1
Tabukan	2	2	2	-	-	-
Kuripan	1	1	1	-	-	-
Barito Kuala	39	37	40	4	4	4

Lanjutan Tabel/*Continued Table* 4.1.10

Kecamatan <i>Subdistrict</i>	Perguruan Tinggi <i>University</i>		
	2018	2019	2020
(1)	(14)	(15)	(16)
Tabunganen	-	-	-
Tamban	-	-	-
Mekarsari	-	-	-
Anjir Pasar	-	1	1
Anjir Muara	-	-	-
Alalak	2	2	2
Mandastana	-	-	-
Jejangkit	-	-	-
Belawang	-	-	-
Wanaraya	-	-	-
Barambai	-	-	-
Rantau Badauh	-	-	-
Cerbon	-	-	-
Bakumpai	-	-	-
Marabahan	-	-	-
Tabukan	-	-	-
Kuripan	-	-	-
Nama Kabupaten/Kota	2	3	3

Sumber/*Source*: BPS, Pendataan Potensi Desa (Podes)
BPS-Statistics Indonesia, Village Potential Data Collection

Catatan/*Note*: 1 Desa pada tabel ini termasuk Unit Permukiman Transmigrasi (UPT) yang masih dibina oleh kementerian terkait dan nagari di Provinsi Sumatera Barat/ *Villages in this table include Transmigration Settlement Unit which is still fostered by the relevant ministries and the nagari in the Province of Sumatera Barat*

Tabel
Table 4.1.11

Angka Partisipasi Murni (APM) dan Angka Partisipasi Kasar (APK) Menurut Jenjang Pendidikan di Kabupaten Barito Kuala, 2019 dan 2020
Net Participation Rates and Gross Participation Rates by Educational Level in Barito Kuala Regency, 2019 and 2020

Jenjang Pendidikan Educational Level	Angka Partisipasi Murni (APM) Net Participation Rates		Angka Partisipasi Kasar (APK) Gross Participation Rates	
	2019	2020	2019	2020
(1)	(2)	(3)	(4)	(5)
SD/MI/Sederajat Primary School	98.77	98.68	109.36	107.56
SMP/MTs/ Sederajat Lower Secondary School	76.08	75.84	88.70	89.62
SMA/SMK/MA/Sederajat Upper Secondary School	61.56	61.73	84.82	86.48

Sumber/Source: BPS, Survei Sosial Ekonomi Nasional Kor, Maret 2020/BPS-Statistics Indonesia, National Socio Economic Survey kor, March 2020

Tabel
Table 4.1.12

Persentase Penduduk Berumur 15 Tahun ke Atas yang Melek Huruf Menurut Kelompok Umur di Kabupaten Barito Kuala, 2019 dan 2020
Percentage of Literate People Aged 15 Years and Over by Age Group in Barito Kuala Regency, 2019 and 2020

Kelompok Umur Age Group	2019	2020
(1)	(2)	(3)
15–19
20–24
25–29
30–34
35–39
40–44
45–49
50+
Jumlah/Total
15–24
15–44
15+
45+

Sumber/Source: BPS, Survei Sosial Ekonomi Nasional Kor, Maret 2020/BPS-Statistics Indonesia, National Socio Economic Survey kor, March 2020

Tabel
Table 4.1.13

Jumlah Perguruan Tinggi¹ dan Mahasiswa (Negeri dan Swasta) di Bawah Kementerian Riset, Teknologi, dan Pendidikan Tinggi Menurut Kecamatan, 2019/2020 dan 2020/2021

Number of Universities¹ and Students (State and Private) Under the Ministry of Research, Technology and High Education by Subdistrict in Barito Kuala Regency, 2019/2020 and 2020/2021

Kecamatan Subdistrict	Jumlah Perguruan Tinggi ¹ / Number of Universities					
	Negeri Public		Swasta Private		Jumlah Total	
	2019/2020	2020/2021	2019/2020	2020/2021	2019/2020	2020/2021
(1)	(2)	(3)	(4)	(5)	(6)	(7)
Tabunganen	-	-	-	-	-	-
Tamban	-	-	-	-	-	-
Mekarsari	-	-	-	-	-	-
Anjir Pasar	-	-	1	1	1	1
Anjir Muara	-	-	-	-	-	-
Alalak	-	-	2	2	2	2
Mandastana	-	-	-	-	-	-
Jejangkit	-	-	-	-	-	-
Belawang	-	-	-	-	-	-
Wanaraya	-	-	-	-	-	-
Barambai	-	-	-	-	-	-
Rantau Badauh	-	-	-	-	-	-
Cerbon	-	-	-	-	-	-
Bakumpai	-	-	-	-	-	-
Marabahan	-	-	-	-	-	-
Tabukan	-	-	-	-	-	-
Kuripan	-	-	-	-	-	-
Barito Kuala	-	-	3	3	3	3

Lanjutan Tabel/*Continued Table* 4.1.13

Kecamatan <i>Subdistrict</i>	Jumlah Mahasiswa/ <i>Number of Students</i>					
	Negeri <i>Public</i>		Swasta <i>Private</i>		Jumlah <i>Total</i>	
	2019/2020	2020/2021	2019/2020	2020/2021	2019/2020	2020/2021
(1)	(8)	(9)	(10)	(11)	(12)	(13)
Tabunganen	-	-	-	...	-	...
Tamban	-	-	-	...	-	...
Mekarsari	-	-	-	...	-	...
Anjir Pasar	-	-	-	...	-	...
Anjir Muara	-	-	-	...	-	...
Alalak	-	-	3 234	...	3 234	...
Mandastana	-	-	-	...	-	...
Jejangkit	-	-	-	...	-	...
Belawang	-	-	-	...	-	...
Wanaraya	-	-	-	...	-	...
Barambai	-	-	-	...	-	...
Rantau Badauh	-	-	-	...	-	...
Cerbon	-	-	-	...	-	...
Bakumpai	-	-	-	...	-	...
Marabahan	-	-	-	...	-	...
Tabukan	-	-	-	...	-	...
Kuripan	-	-	-	...	-	...
Barito Kuala	-	-	3 234	...	3 234	

Catatan/*Note*: ¹Termasuk Institut, Sekolah Tinggi, Akademi, dan Politeknik/*Including Institute, College, Academy, and Polytechnic*
 Sumber/*Source*: Lembaga Layanan Pendidikan Tinggi Wilayah XI Kalimantan/*Higher Education Service Institutions Region XI Kalimantan*

4.2 KESEHATAN HEALTH

Tabel 4.2.1 **Jumlah Desa¹/Kelurahan Yang Memiliki Sarana Kesehatan Menurut Kecamatan, di Kabupaten Barito Kuala, Tahun 2014, 2018, dan 2019**
Number of Villages¹ Having Health Facilities by Subdistrict in Barito Kuala Regency, in 2014, 2018, and 2019

Kecamatan Subdistrict	Rumah Sakit Hospital			Rumah Sakit Bersalin Maternity Hospital		
	2018	2019	2020	2018	2019	2020
(1)	(2)	(3)	(4)	(5)	(6)	(7)
Tabunganen	-	-	-	-	-	-
Tamban	-	-	-	-	-	-
Mekarsari	-	-	-	-	-	-
Anjir Pasar	-	-	-	-	-	-
Anjir Muara	-	-	-	-	-	-
Alalak	-	-	1	-	-	-
Mandastana	-	-	-	-	-	-
Jejangkit	-	-	-	-	-	-
Belawang	-	-	-	-	-	-
Wanaraya	-	-	-	-	-	-
Barambai	-	-	-	-	-	-
Rantau Badauh	-	-	-	-	-	-
Cerbon	-	-	-	-	-	-
Bakumpai	-	-	-	-	-	-
Marabahan	1	1	1	-	-	-
Tabukan	-	-	-	-	-	-
Kuripan	-	-	-	-	-	-
Barito Kuala	1	1	2	-	-	-

Lanjutan Tabel/*Continued Table* 4.2.1

Kecamatan Subdistrict	Poliklinik Polyclinic			Puskesmas Public Health Center		
	2018	2019	2020	2018	2019	2020
(1)	(8)	(9)	(10)	(11)	(12)	(13)
Tabunganen	-	-	-	1	1	1
Tamban	1	-	-	1	1	1
Mekarsari	-	-	-	2	2	2
Anjir Pasar	-	-	-	1	1	1
Anjir Muara	-	-	1	1	1	1
Alalak	1	2	1	2	2	2
Mandastana	-	-	-	1	1	1
Jejangkit	-	-	-	1	1	1
Belawang	1	-	-	1	1	1
Wanaraya	1	1	-	1	1	1
Barambai	-	-	-	1	1	1
Rantau Badauh	-	-	-	1	1	1
Cerbon	-	-	-	1	1	1
Bakumpai	-	-	-	1	1	1
Marabahan	-	-	-	1	1	1
Tabukan	-	-	-	1	1	1
Kuripan	-	-	-	1	1	1
Barito Kuala	4	3	2	19	19	19

Lanjutan Tabel/Continued Table 4.2.1

Kecamatan Subdistrict	Puskesmas Pembantu Subsidiary of Public Health Center			Apotek Pharmacy		
	2018	2019	2020	2018	2019	2020
(1)	(14)	(15)	(16)	(17)	(18)	(19)
Tabunganen	1	4	4	-	-	-
Tamban	5	4	4	-	-	-
Mekarsari	2	2	2	1	-	-
Anjir Pasar	5	4	4	1	1	-
Anjir Muara	2	4	4	1	-	-
Alalak	5	5	5	1	1	1
Mandastana	5	5	5	-	-	1
Jejangkit	1	1	2	-	-	-
Belawang	2	3	3	-	-	-
Wanaraya	6	4	4	-	-	-
Barambai	2	3	3	-	-	-
Rantau Badauh	2	2	2	-	-	-
Cerbon	3	3	3	-	-	-
Bakumpai	2	3	3	-	-	-
Marabahan	4	4	4	2	2	2
Tabukan	2	2	2	-	-	-
Kuripan	3	3	3	-	-	-
Barito Kuala	52	56	57	6	4	4

Catatan/Note: 1Desa pada tabel ini termasuk Unit Permukiman Transmigrasi (UPT) yang masih dibina oleh kementerian terkait dan nagari di Provinsi Sumatera Barat/ Villages in this table include Transmigration Settlement Unit which is still fostered by the relevant ministries and the nagari in the Province of Sumatera Barat

Sumber/Source: BPS, Pendataan Potensi Desa (Podes)/BPS-Statistics Indonesia, Village Potential Data Collection

Tabel
Table 4.2.2**Jumlah Tenaga Kesehatan Menurut Kecamatan di Kabupaten Barito Kuala, 2020**
Number of Health Personnel by Subdistrict in Barito Kuala Regency, 2020

Kecamatan Subdistrict	Dokter Doctor	Perawat Nurse	Bidan Midwife	Farmasi Pharmaceutical	Ahli Gizi Nutritionist
(1)	(2)	(3)	(4)	(5)	(6)
Tabunganen	3	12	18	1	5
Tamban	2	13	16	-	4
Mekarsari	2	16	19	4	4
Anjir Pasar	2	17	17	1	1
Anjir Muara	1	17	21	1	2
Alalak	3	19	31	5	5
Mandastana	1	12	25	1	3
Jejangkit	-	11	14	2	3
Belawang	2	11	14	1	3
Wanaraya	3	9	17	1	2
Barambai	2	9	16	1	3
Rantau Badauh	1	13	16	1	2
Cerbon	1	11	11	1	1
Bakumpai	1	7	13	1	3
Marabahan	1	11	17	3	3
Tabukan	2	9	14	2	3
Kuripan	2	8	13	1	1
Barito Kuala	29	196	281	25	48

Sumber/Source: Dinas Kesehatan Kabupaten Barito Kuala/Health Service of Barito Kuala Regency

Tabel
Table 4.2.3

Persentase Penduduk yang Mempunyai Keluhan Kesehatan Selama Sebulan Terakhir Menurut Jenis Kelamin di Kabupaten Barito Kuala, 2016-2020
Percentage of People Who Had Health Complaint During a Month Prior to The Survey by Sex in Barito Kuala Regency, 2016-2020

Tahun Year	Jenis Kelamin Sex		Jumlah Total
	Laki-Laki Male	Perempuan Female	
(1)	(2)	(3)	(4)
2016	37,62	33,11	35,37
2017	32,40	34,50	33,40
2018	36,30	35,40	35,80
2019	36,00	40,10	38,00
2020	37,38	40,53	38,95

Sumber/Source: BPS, Survei Sosial Ekonomi Nasional (SUSENAS)/BPS-Statistics Indonesia, National Socioeconomic Survey

Tabel
Table 4.2.4

Jumlah Rumah Sakit Umum, Rumah Sakit Khusus, dan Puskesmas Menurut Kecamatan di Kabupaten Barito Kuala, 2019-2020
Number of General Hospital, Special Hospital, and Public Health Center by Sub District in Barito Kuala Regency, 2019-2020

Kecamatan Subdistrict	Rumah Sakit Umum General Hospital		Rumah Sakit Khusus Special Hospital		Rumah Bersalin Maternity Hospital		Puskesmas Public Health Center	
	2019	2020	2019	2020	2019	2020	2019	2020
(1)	(2)	(3)	(4)	(5)	(6)	(7)	(8)	(9)
Tabunganen	-	-	-	-	-	-	1	1
Tamban	-	-	-	-	-	-	1	1
Mekarsari	-	-	-	-	-	-	2	2
Anjir Pasar	-	-	-	-	-	-	1	1
Anjir Muara	-	-	-	-	-	-	1	1
Alalak	1	-	-	-	-	-	2	2
Mandastana	-	-	-	-	-	-	1	1
Jejangkit	-	-	-	-	-	-	1	1
Belawang	-	-	-	-	-	-	1	1
Wanaraya	-	-	-	-	-	-	1	1
Barambai	-	-	-	-	-	-	1	1
Rantau Badauh	-	-	-	-	-	-	1	1
Cerbon	-	-	-	-	-	-	1	1
Bakumpai	-	-	-	-	-	-	1	1
Marabahan	1	-	-	-	-	-	1	1
Tabukan	-	-	-	-	-	-	1	1
Kuripan	-	-	-	-	-	-	1	1
Barito Kuala	2	-	-	-	-	-	19	19

Lanjutan Tabel/Continued Table 4.2.4

Kecamatan Subdistrict	Klinik/ Balai Kesehatan Clinic/ Health Center		Posyandu Integrated Service Post		Polindes Village Maternity	
	2019 (10)	2020 (11)	2019 (12)	2020 (13)	2019 (14)	2020 (15)
(1)						
Tabunganen	-	-	26	26	7	7
Tamban	1	1	28	28	9	9
Mekarsari	-	-	32	32	1	1
Anjir Pasar	1	1	23	23	10	10
Anjir Muara	-	-	27	27	10	10
Alalak	-	-	60	60	11	11
Mandastana	-	-	21	21	7	7
Jejangkit	-	-	12	12	7	7
Belawang	-	-	19	19	9	9
Wanaraya	-	-	18	18	8	8
Barambai	-	-	22	22	7	7
Rantau Badauh	-	-	18	18	5	5
Cerbon	-	-	24	24	4	4
Bakumpai	-	-	19	19	4	4
Marabahan	2	3	18	18	3	3
Tabukan	-	-	14	14	5	5
Kuripan	-	-	9	9	5	5
Barito Kuala	4	5	390	390	112	112

Sumber/Source: Dinas Kesehatan Kabupaten Barito Kuala/Health Service of Barito Kuala Regency

Tabel
Table 4.2.5**Jumlah Dokter Spesialis, Dokter Umum, dan Dokter Gigi Menurut Sarana Pelayanan Kesehatan di Kabupaten Barito Kuala, 2020**
Number of Specialist Doctor, Generalist Doctor, and Dentist by Type of Health Facility in Barito Kuala Regency, 2020

Unit Kerja Work Unit	Dokter Spesialis Specialist Doctors	Dokter Umum Generalist Doctors	Dokter Gigi Dentist
(1)	(2)	(3)	(4)
Puskesmas Tabunganen	-	3	1
Puskesmas Tamban	-	2	-
Puskesmas Mekarsari	-	2	1
Puskesmas Anjir Pasar	-	2	1
Puskesmas Anjir Muara	-	1	1
Puskesmas Berangas Barat	-	3	-
Puskesmas Mandastana	-	1	-
Puskesmas Belawang	-	-	-
Puskesmas Wanaraya	-	2	1
Puskesmas Barambai	-	3	-
Puskesmas Rantau Badauh	-	2	1
Puskesmas Cerbon	-	1	1
Puskesmas Bakumpai	-	1	-
Puskesmas Marabahan	-	1	1
Puskesmas Tabukan	-	1	-
Puskesmas Kuripan	-	2	-
Puskesmas Jejangkit	-	2	1
Puskesmas Jelapat	-	3	-
Puskesmas Semangat Dalam	-	2	1
RSUD Marabahan dan Klinik Handil Bakti	17	12	2
Barito Kuala	17	41	12

Sumber/Source: Dinas Kesehatan Kabupaten Barito Kuala/Health Service of Barito Kuala Regency

Tabel
Table 4.2.6**Rasio Tenaga Kesehatan di Kabupaten Barito Kuala, 2016-2020**
Ratio of Health Personnel in Barito Kuala, 2016-2020

Uraian Description	Tahun Year				
	2016	2017	2018	2019	2020
(1)	(4)	(5)	(6)	(7)	(8)
Dokter & Dokter Gigi <i>Doctors & Dentists</i>	18,52	14,70	13,23	13,55	...
Apoteker & Ass Apoteker <i>Pharmacist & assistant</i>	11,60	13,70	12,60	13,90	...
Perawat & Bidan <i>Nurses & Midwives</i>	204,43	273,03	263,53	213,50	...
Tenaga Gizi <i>Nutrition staff</i>	17,86	15,02	18,06	18,06	...
Tenaga Sanitarian <i>Sanitarian staff</i>	7,94	7,51	6,45	6,45	...
Tenaga Analisis <i>Analysis staff</i>	10,92	9,80	9,80	9,80	...

Sumber/Source: Dinas Kesehatan Kabupaten Barito Kuala/Health Service of Barito Kuala Regency

Tabel 4.2.7
Table

Persentase Balita Yang Pernah Mendapat Imunisasi Menurut Jenis Imunisasi di Kabupaten Barito Kuala, 2016-2020

Percentage of Children Under Five Years Who Had Immunization by Type of Immunization in Barito Kuala Regency, 2016-2020

Jenis Imunisasi Type of Immunization	2016	2017	2018	2019	2020
(1)	(2)	(3)	(4)	(5)	(6)
<i>BCG</i>	87,25	90,36	85,17	84,02	...
<i>Campak/Measles</i>	69,46	80,68	79,10	83,69	...
<i>DPT</i>	85,10	87,65	83,50	86,46	...
<i>Polio</i>	88,47	91,80	83,60	86,18	...
<i>Hepatitis B</i>	85,99	90,68	76,23	82,64	...

Sumber/Source: Dinas Kesehatan Kabupaten Barito Kuala/Health Service of Barito Kuala Regency

Tabel 4.2.8 Jumlah Kasus 10 Penyakit Terbanyak di Kabupaten Barito Kuala, 2020
Table *Number of Cases of the 10 Most Diseases in Barito Kuala Regency, 2020*

Jenis Penyakit The Type of Disease (1)	Jumlah Kasus Number Of Cases (2)
<i>Ispa ytt</i>	19 823
<i>Nasopharingitis akuta (common cold)</i>	13 553
<i>Hipertensi Primer</i>	12 698
<i>Gastritis dan Duodenitis</i>	11 539
<i>Rematik Artritis</i>	8 360
<i>Peny Pulpa dan Jar Periapikal</i>	7 164
<i>Artritis lainnya</i>	6 469
<i>Gg. Pertumbuhan Gigi</i>	5 997
<i>Pharingitis</i>	5 702
<i>Alergi</i>	3 997

Sumber/Source: Dinas Kesehatan Kabupaten Barito Kuala/Health Service of Barito Kuala Regency

Tabel
Table 4.2.9**Jumlah Bayi Menurut Status Gizi dan Puskesmas di Kabupaten Barito Kuala, 2020**
Number of Infant by Nutritional Status and Local Government Clinic in Barito Kuala, 2020

Puskesmas <i>Local Government Clinic</i>	Bayi ditimbang <i>Infants weighed</i>	Status Gizi Bayi (0-23 Bulan) <i>Nutritional Status of Infants (0-23 Months)</i>			
		Buruk <i>Bad</i>	Kurang <i>Less</i>	Baik <i>Good</i>	Lebih <i>More</i>
(1)	(2)	(3)	(4)	(5)	(6)
Tabunganen	304	19	53	452	43
Tamban	292	11	49	764	52
Mekarsari	91	14	25	121	15
Anjir Pasar	351	4	14	111	30
Anjir Muara	259	11	34	568	162
Berangas	434	14	52	633	111
Mandastana	265	17	28	351	34
Belawang	222	2	3	449	14
Wanaraya	215	1	19	326	21
Barambai	257	3	15	410	57
Rantau Badauh	138	19	85	330	28
Bantuil	277	13	16	212	30
Lepasan	176	1	15	237	28
Marabahan	383	4	36	567	117
Tabukan	153	2	15	138	20
Kuripan	91	4	10	116	25
Jejangkit	126	6	24	193	20
Jelapat	351	2	-	-	-
Semangat Dalam	493	4	7	874	35
Jumlah/ Total	4 878	149	514	7 063	922

Sumber/Source: Dinas Kesehatan Kabupaten Barito Kuala/Health Service of Barito Kuala Regency

Tabel
Table 4.2.10**Jumlah Kematian Ibu, Bayi dan Anak Balita Menurut Puskesmas dan Kecamatan di Kabupaten Barito Kuala, 2020****Number of Maternal Mortality, Infants and Toddlers by District and Local Government Clinic in Barito Kuala, 2020**

Kecamatan District	Puskesmas Local Government Clinic	Ibu Mother	Bayi (0-1 Thn) Infants (0-1 Years)	Anak Balita (1-5 Thn) Toddlers (1-5 Years Old)
(1)	(2)	(3)	(4)	(5)
Tabunganen	Tabunganen	-	5	5
Tamban	Tamban	-	1	-
Mekarsari	Mekarsari	1	2	-
	Jelapat	-	5	2
Anjir Pasar	Anjir Pasar	-	1	1
Anjir Muara	Anjir Muara	-	3	-
Alalak	Berangas	-	7	1
	Semangat Dalam	-	2	-
Mandastana	Mandastana	-	4	-
Jejangkit	Jejangkit	-	-	-
Belawang	Belawang	-	5	-
Wanaraya	Wanaraya	-	-	-
Barambai	Barambai	1	3	-
Rantau Badauh	Rantau Badauh	-	1	-
Cerbon	Bantuil	-	1	-
Bakumpai	Lepasan	2	3	-
Marabahan	Marabahan	-	3	-
Tabukan	Tabukan	1	-	-
Kuripan	Kuripan	-	1	-
Jumlah/ Total		5	4	9

Sumber/Source: Dinas Kesehatan Kabupaten Barito Kuala/Health Service of Barito Kuala Regency

Tabel
Table 4.2.11

Jumlah keibuan Menurut Puskesmas dan Kecamatan di Kabupaten Barito Kuala, 2020
Number of Maternal by District and Local Government Clinic in Barito Kuala, 2020

Kecamatan District	Puskesmas Local Government Clinic	Ibu Hamil Pregnant	Ibu Bersalin Maternal	Ibu Nifas Puerperal	Jumlah Total
(1)	(2)	(3)	(4)	(5)	(6)
Tabunganen	Tabunganen	-	-	-	-
Tamban	Tamban	-	-	-	-
Mekarsari	Mekarsari	-	1	-	1
	Jelapat	-	-	-	-
Anjir Pasar	Anjir Pasar	-	-	-	-
Anjir Muara	Anjir Muara	-	-	-	-
Alalak	Berangas	-	-	-	-
	Semangat Dalam	-	-	-	-
Mandastana	Mandastana	-	-	-	-
Jejangkit	Jejangkit	-	-	-	-
Belawang	Belawang	-	-	-	-
Wanaraya	Wanaraya	-	-	-	-
Barambai	Barambai	-	1	-	1
Rantau Badauh	Rantau Badauh	-	-	-	-
Cerbon	Bantuil	-	-	-	-
Bakumpai	Lepasan	-	2	-	2
Marabahan	Marabahan	-	-	-	-
Tabukan	Tabukan	-	-	1	1
Kuripan	Kuripan	-	-	-	-
Jumlah/ Total		-	4	1	5

Sumber/Source: Dinas Kesehatan Kabupaten Barito Kuala/Health Service of Barito Kuala Regency

Tabel 4.2.12 **Jumlah Kematian Ibu dan Jumlah Kematian Bayi (AKB dan AKI) di Kabupaten Barito Kuala, 2013-2020**
Number of Maternal Mortality and Infant Mortality in Barito Kuala, 2013-2020

Tahun Year	Jumlah Ibu Mati Number of dead mother	Jumlah Bayi Mati Number of dead babies	% AKI	% AKB
(1)	(2)	(3)	(4)	(5)
2013	9	106	165,44	19,49
2014	10	83	185,94	15,43
2015	12	88	226,50	15,90
2016	9	68	138,50	11,05
2017	5	58	98,70	12,50
2018	4	14	82,70	2,89
2019	-	59	-	1,20
2020	5	48

Sumber/Source: Dinas Kesehatan Kabupaten Barito Kuala
 Health Service of Barito Kuala Regency

Tabel
Table 4.2.13

**Jumlah Kejadian Luar Biasa (KLB) di Kabupaten Barito
Kuala, 2016-2020**
Number of Extraordinary Events in Barito Kuala, 2016-2020

Uraian Description	Tahun Year				
	2016	2017	2018	2019	2020
(1)	(2)	(3)	(4)	(5)	(6)
DBD / Demam Berdarah					
- Jumlah Kecamatan	-	-	-	-	-
- Jumlah Desa	-	-	-	-	-
- Jumlah Penderita	-	-	-	-	-
- Jumlah Kematian	-	-	-	-	-
- CFR (%)	-	-	-	-	-
AFP					
- Jumlah Kecamatan	1	-	-	-	-
- Jumlah Desa	1	-	-	-	-
- Jumlah Penderita	-	-	-	-	-
- Jumlah Kematian	-	-	-	-	-
- CFR (%)	-	-	-	-	-
MALARIA					
- Jumlah Kecamatan	-	-	-	-	-
- Jumlah Desa	-	-	-	-	-
- Jumlah Penderita	-	-	-	-	-
- Jumlah Kematian	-	-	-	-	-
- CFR (%)	-	-	-	-	-
Keracunan Makanan					
- Jumlah Kecamatan	-	-	-	-	-
- Jumlah Desa	-	-	-	-	-
- Jumlah Penderita	-	-	-	-	-
- Jumlah Kematian	-	-	-	-	-
- CFR (%)	-	-	-	-	-

Lanjutan Tabel/*Continued Table 4.2.13*

Uraian <i>Description</i>	Tahun <i>Year</i>				
	2016	2017	2018	2019	2020
(1)	(2)	(3)	(4)	(5)	(6)
Diare					
- Jumlah Kecamatan	-	-	-	-	-
- Jumlah Desa	-	-	-	-	-
- Jumlah Penderita	-	-	-	-	-
- Jumlah Kematian	-	-	-	-	-
- CFR (%)	-	-	-	-	-
Campak					
- Jumlah Kecamatan	-	-	-	-	2
- Jumlah Desa	-	-	-	-	2
- Jumlah Penderita	-	-	-	-	38
- Jumlah Kematian	-	-	-	-	-
- CFR (%)	-	-	-	-	-
Tetanus Neonatorum					
- Jumlah Kecamatan	-	-	-	-	-
- Jumlah Desa	-	-	-	-	-
- Jumlah Penderita	-	-	-	-	-
- Jumlah kematian	-	-	-	-	-
- CFR(%)	-	-	-	-	-
Covid 19					
- Jumlah penderita	-	-	-	-	925
- Jumlah kecamatan	-	-	-	-	17
- Jumlah kematian	-	-	-	-	13

Sumber/*Source*: Dinas Kesehatan Kabupaten Barito Kuala/*Health Service of Barito Kuala Regency*

Tabel
Table 4.2.14

Jumlah Ibu Hamil, Melakukan Kunjungan K1, Melakukan Kunjungan K4, Kurang Energi Kronis (KEK), dan Mendapat Tablet Zat Besi (Fe) di Kabupaten Barito Kuala, 2016-2020
Number of Pregnant Women, Those with One Visit and four Visits of Antenatal Care, Chronic Energy Deficiency (CED), and Receiving Iron Supplement in Barito Kuala Regency, 2016-2020

Tahun Year	Jumlah Ibu Hamil Pregnant Women	Melakukan Kunjungan K1 One Visit	Melakukan Kunjungan K4 Four Visits	Kurang Energi Kronis (KEK) Chronic Energy Deficiency (CED)	Mendapat Zat Besi (Fe) Receiving Iron Supplement
(1)	(2)	(3)	(4)	(5)	
2016	6 679	5 509	4 520	1 161	4 070
2017	6 589	5 463	5 463	1 350	4 463
2018	6 589	5 554	4 549	921	5 474
2019	6 406	5 497	4 971	1 256	4 802
2020	6 322	4 992	4 351	846	4 270

Sumber/Source: Dinas Kesehatan Kabupaten Barito Kuala/Health Service of Barito Kuala Regency

Tabel 4.2.15 Jumlah Kasus HIV/AIDS, IMS, DBD, Diare, TB, dan Malaria Menurut Kecamatan di Kabupaten Barito Kuala, 2020
Number of Cases of HIV/AIDS, Sexually Transmitted Infection, Dengue Fever, Diarrhea, Tuberculosis (TB) and Malaria by Subdistrict in Barito Kuala Regency, 2020

Puskesmas Local Government Clinic	HIV/AIDS HIV/AIDS	IMS Sexually Transmitted Infection	DBD Dengue Fever	Filariasis Filariasis	TB Tubercu-losis	Malaria Malaria
(1)	(2)	(3)	(4)	(5)	(6)	(7)
Tabunganen
Tamban
Mekarsari
Jelapat
Anjir Pasar
Anjir Muara
Berangas
Semangat Dalam
Mandastana
Jejangkit
Belawang
Wanaraya
Barambai
Rantau Badauh
Cerbon
Bakumpai
Marabahan
Tabukan
Kuripan
Barito Kuala

Sumber/Source: Dinas Kesehatan Kabupaten Barito Kuala/Health Service of Barito Kuala Regency

Tabel 4.2.16 Jumlah Apotek dan Toko Obat Terdaftar Menurut Kecamatan di Kabupaten Barito Kuala, 2020
Number of Pharmacies and druf store listed by District in Barito Kuala Regency, 2020

Kecamatan Subdistrict	Apotek Pharmacies	Toko Obat Drug store	Jumlah Total
(1)	(2)	(3)	(4)
Tabunganen	0	0	0
Tamban	0	0	0
Mekarsari	0	1	1
Anjir Pasar	0	1	1
Anjir Muara	0	0	0
Alalak	10	5	15
Mandastana	1	0	1
Jejangkit	0	0	0
Belawang	0	0	0
Wanaraya	0	0	0
Barambai	0	0	0
Rantau Badauh	0	0	0
Cerbon	0	1	1
Bakumpai	0	0	0
Marabahan	3	4	7
Tabukan	0	0	0
Kuripan	0	0	0
Barito Kuala	14	12	26

Sumber/Source: Dinas Kesehatan Kabupaten Barito Kuala/Health Service of Barito Kuala Regency

Tabel 4.2.17 Indikator Pelayanan Pada RSU H Abdul Azis Marabahan di Kabupaten Barito Kuala, 2017-2020
Table *Indicators of Hospital Services H Abdul Azis Marabahan in Barito Kuala, 2017-2020*

Variabel Kegiatan Activities Variable	Tahun (Jumlah) Year (Total)			
	2017	2018	2019	2020
(1)	(2)	(3)	(4)	(5)
BOR (%), <i>Bed Occupancy Ratio</i> Angka penggunaan tempat tidur	37,59	49,74	43,49	25,07
LOS <i>Length Of Stay</i> Lama Lama Pasien Dirawat	3,41	3,95	4,13	4,44
TOI <i>Turn Over Interval</i> Tenggang perputaran (tempat tidur)	4,19	2,91	3,85	9,54
BTO <i>Bed Turn Over</i> Angka perputaran tempat tidur	54,56	63,00	53,65	28,76
NDR <i>Net Death Rate</i> Angka kematian 48 jam setelah dirawat	0,08	0,05	0,11	0,15
GDR <i>Gross Death Rate</i> Angka kematian umum	0,18	0,11	0,25	0,46

Sumber/Source: RSU H Abdul Azis Marabahan / H Abdul Azis General Hospital of Marabahan

Tabel
Table 4.2.18**Hasil Kegiatan Unit Pelayanan Rawat Inap RSU H.Abdul
Azis Marabahan di Kabupaten Barito Kuala, 2017-2020**
**Results of Overnight Treatment Service Unit at H Abdul Azis
Marabahanin Barito Kuala, 2017-2020**

Variabel Kegiatan Activities Variable	Tahun (Jumlah) Year (Total)			
	2017	2018	2019	2020
(1)	(2)	(3)	(4)	(5)
Jumlah Tempat Tidur Number of Beds	96	82	109	109
Jumlah Hari Perawatan Number of Treatment Days	13 207	14 524	12 539	10 000
Jumlah Penderita Keluar Hidup Number of Savely Left the Hospital	4 897	5 013	4 238	3 056
Jumlah Meninggal < 48 jam Number of Dead Less 48 Hours	49	29	61	95
Jumlah Meninggal > 48 jam Number of Dead More 48 Hours	44	27	46	48
Lama Dirawat DuRasion of Treatment	17 855	19 918	17 157	13 925

Sumber/Source: RSU H Abdul Azis Marabahan / H Abdul Azis General Hospital of Marabahan

Tabel 4.2.19 Banyaknya Pasien yang Berobat dan Rawat Jalan Pada RSU H Abdul Azis Marabahan Menurut Jenis Penyakit di Kabupaten Barito Kuala, 2020
Number of Patients Treated At Hospital and Outpatient H Abdul Azis Marabahan by Type of Disease in Barito Kuala, 2020

Jenis Penyakit <i>Kind of Diseases</i>	Penderita Dirawat <i>Patients</i>
(1)	(2)
Diabetes Melitus	979
Hipertensi	826
Asma	549
Low Back Pain	532
PPOK	510
CHF	489
SNH	470
TB Paru	366
Penyakit Jaringan Pulpa	347
Dyspepsia	318
Jumlah/Total	5 386

Sumber/Source: RSU H Abdul Azis Marabahan / H Abdul Azis General Hospital of Marabahan

Tabel
Table 4.2.20**Jumlah Pasien Rawat Inap di RSU H.Abdul Azis Marabahan Menurut Kelas Ruang di Kabupaten Barito Kuala, 2020**
Number of Patients in Hospital Inpatient H. Abdul Azis Marabahan According Class Lounge in Barito Kuala, 2020

Bulan Month	VIP	Kelas I / Class I	Kelas II / Class II	Kelas III / Class III	JUMLAH / Total
(1)	(2)	(3)	(4)	(5)	(6)
Januari/January	16	37	61	171	285
Februari/February	17	40	54	166	277
Maret/March	27	51	75	211	364
April/April	6	33	31	100	170
Mei/May	11	26	27	84	148
Juni/June	14	25	29	74	142
Juli/July	11	24	23	90	148
Agustus/August	22	26	44	116	208
September/September	33	19	29	152	233
Oktober /October	6	33	53	132	224
November /November	8	39	84	157	288
Desember /December	8	53	41	112	214
Jumlah/ Total	179	406	551	1 565	2 701

Sumber/Source: RSU H Abdul Azis Marabahan / H Abdul Azis General Hospital of Marabahan

Tabel
Table 4.2.21**Jumlah Pasien Rawat Jalan RSU H.Abdul Azis Marabahan
di Kabupaten Barito Kuala, 2020**
**Number of Overnight Treatment Patient at H Abdul Azis
General Hospital Marabahanin Barito Kuala, 2020**

Bulan Month	Poliklinik Umum General Polyclinic	Poliklinik Gigi Dental Polyclinic	Poliklinik KIA KIA Polyclinic	Poliklinik Anak Children Polyclinic	Poliklinik Penyakit Dalam Internal Medicine Polyclinic	Poliklinik Bedah Surgery Polyclinic
(1)	(2)	(3)	(4)	(5)	(6)	(7)
Januari/January	170	86	372	117	573	176
Februari/February	200	16	363	127	438	169
Maret/March	90	12	374	148	496	169
April/April	43	7	260	42	401	91
Mei/May	21	10	206	30	301	72
Juni/June	16	29	263	33	366	125
Juli/July	11	61	268	43	365	119
Agustus/August	24	59	298	31	343	111
September/September	17	67	298	47	398	154
Oktober /October	30	64	292	44	362	201
November /November	23	83	298	42	438	190
Desember /December	33	88	226	26	422	159
Jumlah/ Total 2020	678	582	3 518	730	4 903	1 736

Lanjutan Tabel/*Continued Table* 4.2.21

Bulan Month	Poliklinik Mata Eye Polyclinic	Poliklinik Saraf Nerve Polyclinic	Poliklinik THT ENT Polyclinic	Fisioterapi Physio- therapy	Radiologi Radiology	Laborato- rium Laboratory
(1)	(8)	(9)	(10)	(11)	(12)	(13)
Januari/ <i>January</i>	203	299	71	25	445	948
Februari/ <i>February</i>	207	259	142	23	355	844
Maret/ <i>March</i>	208	240	141	14	224	941
April/ <i>April</i>	70	195	58	7	170	503
Mei/ <i>May</i>	30	86	39	2	149	571
Juni/ <i>June</i>	61	139	73	5	136	872
Juli/ <i>July</i>	69	162	67	10	20	506
Agustus/ <i>August</i>	77	133	68	9	140	596
September/ <i>September</i>	127	190	75	8	171	648
Oktober / <i>October</i>	124	193	72	8	185	618
November / <i>November</i>	135	237	60	11	201	879
Desember / <i>December</i>	86	243	72	7	174	802
Jumlah/ Total	1 397	2 376	938	129	2 370	8 728

Sumber/Source: RSU H Abdul Azis Marabahan / H Abdul Azis General Hospital of Marabahan

Tabel
Table 4.2.22

Jumlah Klinik Keluarga Berencana (KKB) dan Pos Pelayanan Keluarga Berencana Desa (PPKBD) Menurut Kecamatan di Kabupaten Barito Kuala, 2020
Number of Family Planning Clinics and Village Family Planning Service Units by Subdistrict in Barito Kuala Regency, 2020

Kecamatan Subdistrict	KKB Family Planning Clinics	PPKBD Village Family Planning Service Units
(1)	(2)	(3)
Tabunganen	1	14
Tamban	1	16
Mekarsari	2	9
Anjir Pasar	1	15
Anjir Muara	1	15
Alalak	2	18
Mandastana	1	14
Jejangkit	1	7
Belawang	1	13
Wanaraya	1	13
Barambai	1	11
Rantau Badauh	1	9
Cerbon	1	8
Bakumpai	1	9
Marabahan	7	11
Tabukan	1	11
Kuripan	1	9
Barito Kuala	25	201

Sumber/Source: Dinas Pengendalian Penduduk, Keluarga Berencana, Pemberdayaan Perempuan, dan Perlindungan Anak Kabupaten Barito Kuala / Department of Population Control, Family Planning, Women Empowerment, and Child Protection

Tabel
Table 4.2.23**Jumlah Pasangan Usia Subur dan Peserta KB Aktif Menurut Kecamatan di Kabupaten Barito Kuala, 2020**
Number of Eligible Couples and Family Planning Participants by Subdistrict in Barito Kuala Regency, 2020

Kecamatan Subdistrict	Jumlah PUS Eligible Couples	Peserta KB Aktif Family Planning Participants			
		IUD	MOW	MOP	Kondom Condom
(1)	(2)	(3)	(4)	(5)	(6)
Tabunganen	4 277	36	33	1	72
Tamban	6 630	54	46	76	72
Mekarsari	3 330	27	24	15	31
Anjir Pasar	3 649	21	34	27	220
Anjir Muara	3 437	16	32	22	10
Alalak	9 165	171	10	18	55
Mandastana	2 865	45	37	10	34
Jejangkit	1 215	7	13	2	4
Belawang	2 720	49	12	8	25
Wanaraya	2 966	17	40	13	26
Barambai	2 588	19	53	2	26
Rantau Badauh	2 617	28	35	23	21
Cerbon	1 652	20	24	4	24
Bakumpai	2 047	15	17	26	21
Marabahan	3 110	96	32	5	77
Tabukan	1 859	24	19	0	5
Kuripan	1 053	8	8	0	6
Barito Kuala	55 180	653	469	252	693

Sumber/Source: Dinas Pengendalian Penduduk, Keluarga Berencana, Pemberdayaan Perempuan, dan Perlindungan Anak Kabupaten Barito Kuala / Department of Population Control, Family Planning, Women Empowerment, and Child Protection

Lanjutan Tabel/Continued Table 4.2.23

Kecamatan Subdistrict	Peserta KB Aktif Family Planning Participants			Jumlah Total
	Implan Implants	Suntikan Injection	Pil Pill	
(1)	(7)	(8)	(9)	(10)
Tabunganen	64	2 678	966	3 850
Tamban	477	2 616	1 954	5 259
Mekarsari	276	1 375	885	2 633
Anjir Pasar	154	905	1 460	2 821
Anjir Muara	54	1 614	900	2 648
Alalak	338	3 730	3 201	7 523
Mandastana	292	1 268	723	2 409
Jejangkit	131	489	300	946
Belawang	100	1 039	879	2 112
Wanaraya	286	1 421	840	2 643
Barambai	225	822	1 062	2 209
Rantau Badauh	82	973	976	2 138
Cerbon	79	511	749	1 411
Bakumpai	72	569	911	1 631
Marabahan	104	1 373	939	2 626
Tabukan	28	823	709	1 608
Kuripan	12	619	265	918
Barito Kuala	2 774	22 825	17 719	45 385

Sumber/Source: Dinas Pengendalian Penduduk, Keluarga Berencana, Pemberdayaan Perempuan, dan Perlindungan Anak Kabupaten Barito Kuala / Department of Population Control, Family Planning, Women Empowerment, and Child Protection

4.3 AGAMA DAN SOSIAL LAINNYA RELIGION AND OTHER SOCIAL AFFAIRS

Tabel 4.3.1 Jumlah Penduduk Menurut Kecamatan dan Agama yang Dianut di Kabupaten Barito Kuala, 2020
Population by Subdistrict and Religion in Barito Kuala Regency, 2020

Kecamatan Subdistrict	Islam Islam	Protestan Christian	Katolik Catholic	Hindu Hindu	Budha Buddha	Lainnya Other
(1)	(2)	(3)	(4)	(5)	(6)	(7)
Tabunganen	21 020	2	0	0	0	0
Tamban	33 564	12	10	4	2	0
Mekarsari	18 591	0	0	0	0	0
Anjir Pasar	17 818	5	4	0	0	0
Anjir Muara	23 083	4	7	0	0	1
Alalak	59 155	660	185	42	62	1
Mandastana	18 046	52	9	0	2	0
Jejangkit	7 033	15	2	0	0	0
Belawang	14 681	24	15	0	0	0
Wanaraya	14 497	100	1	598	0	0
Barambai	15 606	121	3	701	0	0
Rantau Badauh	17 239	19	30	0	0	0
Cerbon	10 089	60	165	4	0	0
Bakupai	11 013	99	78	0	0	0
Marabahan	22 781	87	59	19	3	0
Tabukan	9 489	0	0	0	0	0
Kuripan	6 162	5	11	0	0	0
Barito Kuala	319 867	1 265	579	1 368	69	2

Sumber/Source: Dinas Kependudukan dan Catatan Sipil Kabupaten Barito Kuala / Population and Civil Registry Office of Barito Kuala Regency

Tabel 4.3.2 Jumlah Tempat Peribadatan Menurut Kecamatan di Kabupaten Barito Kuala, 2020
Number of Worship Facilities by Subdistrict in Barito Kuala Regency, 2020

Kecamatan Subdistrict	Masjid Mosque	Mushola / Langgar Mushola/ Langgar	Gereja Protestan Christian Church	Gereja Katholik Catholic Church	Pura Temple	Vihara Vihara
(1)	(2)	(3)	(4)	(5)	(6)	(7)
Tabunganen	17	51	-	-	-	-
Tamban	24	82	-	-	-	-
Mekarsari	14	55	-	-	-	-
Anjir Pasar	7	57	-	-	-	-
Anjir Muara	12	55	-	-	-	-
Alalak	28	86	-	-	-	-
Mandastana	15	28	-	-	-	-
Jejangkit	9	21	-	-	-	-
Belawang	12	47	-	-	-	-
Wanaraya	17	67	-	-	6	-
Barambai	8	41	1	-	4	-
Rantau Badauh	15	41	-	-	-	-
Cerbon	11	28	-	-	-	-
Bakumpai	8	22	-	-	-	-
Marabahan	20	47	-	-	-	-
Tabukan	10	14	-	-	-	-
Kuripan	7	13	-	-	-	-
Barito Kuala	234	755	1	-	10	-

Sumber/Source: Kantor Kementerian Agama Kabupaten Barito Kuala / Department of Religion Affairs of Barito Kuala Regency

Tabel
Table 4.3.3

Jumlah Desa¹/ Kelurahan yang Mengalami Bencana Alam² Menurut Kecamatan di Kabupaten Barito Kuala , 2014, 2018, dan 2020
Number of Villages² that Had Natural Disaster by Subdistrict in Barito Kuala, 2014, 2018 and 2020

Kecamatan Subdistrict	Banjir/ Flood			Gempa Bumi/ Earthquake		
	2018	2019	2020	2018	2019	2020
(1)	(2)	(3)	(4)	(5)	(6)	(7)
Tabunganen	2	-	-	-	-	-
Tamban	-	-	-	-	-	-
Mekarsari	-	-	-	-	-	-
Anjir Pasar	-	-	-	-	-	-
Anjir Muara	-	-	-	-	-	-
Alalak	-	-	-	-	-	-
Mandastana	1	-	-	-	-	-
Jejangkit	-	-	-	-	-	-
Belawang	-	-	-	-	-	-
Wanaraya	-	-	-	-	-	-
Barambai	-	-	-	-	-	-
Rantau Badauh	-	-	-	-	-	-
Cerbon	-	-	-	-	-	-
Bakumpai	7	-	-	-	-	-
Marabahan	-	-	-	-	-	-
Tabukan	8	-	-	-	-	-
Kuripan	9	-	-	-	-	-
Jumlah/Total	27	-	-	-	-	-

Lanjutan Tabel/Continued Table 4.3.3

Kecamatan Subdistrict	Tanah Longsor/Landslide		
	2018	2019	2020
(1)	(8)	(9)	(10)
Tabunganen	-	-	-
Tamban	-	-	-
Mekarsari	-	-	-
Anjir Pasar	-	-	-
Anjir Muara	-	-	-
Alalak	-	-	-
Mandastana	-	-	-
Jejangkit	-	-	-
Belawang	-	-	-
Wanaraya	-	-	-
Barambai	-	-	-
Rantau Badauh	-	-	-
Cerbon	-	-	-
Bakumpai	-	-	-
Marabahan	-	-	-
Tabukan	-	-	-
Kuripan	-	-	-
Jumlah/Total	-	-	-

Catatan/ Note: ¹Desa pada tabel ini termasuk Unit Permukiman Transmigrasi (UPT) yang masih dibina oleh kementerian terkait
Villages in this table are included in Transmigration Settlement Unit which is still fostered by the relevant ministry

²Terjadi dalam tiga tahun terakhir sampai dengan saat pencacahan

Occured during the last three years by the time of enumeration

Sumber/ Source: BPS, Pendataan Potensi Desa (Podes)

BPS-Statistics Indonesia, Village Potential Data Collecting

Tabel
Table 4.3.4

Jumlah Kejadian Bencana Alam Menurut Kecamatan di Kabupaten Barito Kuala, 2020
Number of Natural Disaster By Sub District in Barito Kuala Regency, 2020

Kecamatan <i>Subdistrict</i>	Banjir <i>Floods</i>	Gempa Bumi <i>Earthquake</i>	Tanah Longsor <i>Landslide</i>	Putting Beliung <i>Beliung Tornado</i>
(1)	(2)	(3)	(4)	(5)
Tabunganen	-	-	-	1
Tamban	-	-	-	-
Mekarsari	-	-	-	-
Anjir Pasar	-	-	-	-
Anjir Muara	-	-	-	-
Alalak	-	-	-	3
Mandastana	-	-	-	-
Jejangkit	-	-	-	-
Belawang	-	-	-	1
Wanaraya	-	-	-	-
Barambai	-	-	-	-
Rantau Badauh	-	-	-	1
Cerbon	-	-	-	-
Bakumpai	-	-	-	-
Marabahan	-	-	-	2
Tabukan	-	-	-	-
Kuripan	-	-	-	-
Barito Kuala	-	-	-	8

Lanjutan Tabel/Continued Table 4.3.4

Kecamatan Subdistrict	Orang Tenggelam Drown	Kebakaran Rumah House Fire	Kebakaran Hutan dan Lahan Forest and Land Fires
(1)	(6)	(7)	(8)
Tabunganen	-	1	-
Tamban	-	1	-
Mekarsari	-	1	-
Anjir Pasar	-	5	-
Anjir Muara	-	2	-
Alalak	1	4	1
Mandastana	-	4	-
Jejangkit	-	1	6
Belawang	-	2	-
Wanaraya	-	-	1
Barambai	-	1	2
Rantau Badauh	-	1	2
Cerbon	-	2	2
Bakumpai	-	1	-
Marabahan	-	5	2
Tabukan	-	-	2
Kuripan	1	1	8
Barito Kuala	2	32	26

Sumber/Source: Badan Penanggulangan Bencana Daerah Kabupaten Barito Kuala
Regional Disaster Management Agency of Barito Kuala Regency

Tabel
Table 4.3.5

Jumlah Korban Manusia yang Diakibatkan Bencana Alam Menurut Kecamatan di Kabupaten Barito Kuala, 2020
Number of Human Victim Caused by Natural Disaster By Sub District in Barito Kuala Regency, 2020

Kecamatan Subdistrict	Banjir Floods			Gempa Bumi Earthquake		
	Meninggal dan Hilang Fatality and Missing	Luka- luka Injured	Terdampak dan Mengungsi Affected and Evacuated	Meninggal dan Hilang Fatality and Missing	Luka- luka Injured	Terdampak dan Mengungsi Affected and Evacuated
(1)	(2)	(3)	(4)	(5)	(6)	(7)
Tabunganen	-	-	-	-	-	-
Tamban	-	-	-	-	-	-
Mekarsari	-	-	-	-	-	-
Anjir Pasar	-	-	-	-	-	-
Anjir Muara	-	-	-	-	-	-
Alalak	-	-	-	-	-	-
Mandastana	-	-	-	-	-	-
Jejangkit	-	-	-	-	-	-
Belawang	-	-	-	-	-	-
Wanaraya	-	-	-	-	-	-
Barambai	-	-	-	-	-	-
Rantau Badauh	-	-	-	-	-	-
Cerbon	-	-	-	-	-	-
Bakumpai	-	-	-	-	-	-
Marabahan	-	-	-	-	-	-
Tabukan	-	-	-	-	-	-
Kuripan	-	-	-	-	-	-
Barito Kuala	-	-	-	-	-	-

Lanjutan Tabel/Continued Table 4.3.5

Kecamatan Subdistrict	Tanah Longsor Landslide			Puting Beliuang Beluung Tornado		
	Meninggal dan Hilang Fatality and Missing	Luka- luka Injured	Terdampak dan Mengungsi Affected and Evacuated	Meninggal dan Hilang Fatality and Missing	Luka- luka Injured	Terdampak dan Mengungsi Affected and Evacuated
(1)	(8)	(9)	(10)	(11)	(12)	(13)
Tabunganen	-	-	-	-	-	-
Tamban	-	-	-	-	-	-
Mekarsari	-	-	-	-	-	-
Anjir Pasar	-	-	-	-	-	-
Anjir Muara	-	-	-	-	-	-
Alalak	-	-	-	-	-	-
Mandastana	-	-	-	-	-	-
Jejangkit	-	-	-	-	-	-
Belawang	-	-	-	-	-	-
Wanaraya	-	-	-	-	-	-
Barambai	-	-	-	-	-	-
Rantau Badauh	-	-	-	-	-	-
Cerbon	-	-	-	-	-	-
Bakumpai	-	-	-	-	-	-
Marabahan	-	-	-	-	-	-
Tabukan	-	-	-	-	-	-
Kuripan	-	-	-	-	-	-
Barito Kuala	-	-	-	-	-	-

Lanjutan Tabel/*Continued Table* 4.3.5

Kecamatan <i>Subdistrict</i>	Orang Tenggelam <i>Drown</i>			Kebakaran Rumah <i>House Fire</i>		
	Meninggal dan Hilang <i>Fatality and Missing</i>	Luka- luka <i>Injured</i>	Terdampak dan Mengungsi <i>Affected and Evacuated</i>	Meninggal dan Hilang <i>Fatality and Missing</i>	Luka- luka <i>Injured</i>	Terdampak dan Mengungsi <i>Affected and Evacuated</i>
(1)	(14)	(15)	(16)	(17)	(18)	(19)
Tabunganen	-	-	-	-	-	-
Tamban	-	-	-	-	-	-
Mekarsari	-	-	-	-	-	-
Anjir Pasar	-	-	-	-	-	-
Anjir Muara	-	-	-	-	-	-
Alalak	1	-	-	-	-	-
Mandastana	-	-	-	-	-	-
Jejangkit	-	-	-	-	-	-
Belawang	-	-	-	-	-	-
Wanaraya	-	-	-	-	-	-
Barambai	-	-	-	-	-	-
Rantau Badauh	-	-	-	-	-	-
Cerbon	-	-	-	-	-	-
Bakumpai	-	-	-	-	-	-
Marabahan	-	-	-	-	-	-
Tabukan	-	-	-	-	-	-
Kuripan	1	-	-	-	-	-
Barito Kuala	2	-	-	-	-	-

Lanjutan Tabel/Continued Table 4.3.5

Kecamatan Subdistrict	Kebakaran Hutan dan Lahan Forest and Land Fires		
	Meninggal dan Hilang Fatality and Missing	Luka-luka Injured	Terdampak dan Mengungsi Affected and Evacuated
(1)	(20)	(21)	(22)
Tabunganen	-	-	-
Tamban	-	-	-
Mekarsari	-	-	-
Anjir Pasar	-	-	-
Anjir Muara	-	-	-
Alalak	-	-	-
Mandastana	-	-	-
Jejangkit	-	-	-
Belawang	-	-	-
Wanaraya	-	-	-
Barambai	-	-	-
Rantau Badauh	-	-	-
Cerbon	-	-	-
Bakumpai	-	-	-
Marabahan	-	-	-
Tabukan	-	-	-
Kuripan	-	-	-
Barito Kuala	-	-	-

Sumber/Source: Badan Penanggulangan Bencana Daerah Kabupaten Barito Kuala
Regional Disaster Management Agency of Barito Kuala Regency

Tabel
Table 4.3.6

Jumlah Kerusakan Rumah yang Diakibatkan Bencana Alam Menurut Kecamatan di Kabupaten Barito Kuala, 2020
Number of House Damage Caused by Natural Disaster By Sub District in Barito Kuala Regency, 2020

Kecamatan Subdistrict	Banjir Floods	Gempa Bumi Earthquake	Tanah Longsor Landslide	Putting Beliung Beliung Tornado
(1)	(2)	(3)	(4)	(5)
Tabunganen	-	-	-	1
Tamban	-	-	-	-
Mekarsari	-	-	-	-
Anjir Pasar	-	-	-	-
Anjir Muara	-	-	-	-
Alalak	-	-	-	3
Mandastana	-	-	-	-
Jejangkit	-	-	-	-
Belawang	-	-	-	1
Wanaraya	-	-	-	-
Barambai	-	-	-	-
Rantau Badauh	-	-	-	1
Cerbon	-	-	-	-
Bakumpai	-	-	-	-
Marabahan	-	-	-	2
Tabukan	-	-	-	-
Kuripan	-	-	-	-
Barito Kuala	-	-	-	8

Lanjutan Tabel/*Continued Table 4.3.6*

Kecamatan <i>Subdistrict</i>	Orang Tenggelam <i>Drown</i>	Kebakaran Rumah <i>House Fire</i>	Kebakaran Hutan dan Lahan <i>Forest and Land Fires</i>
(1)	(6)	(7)	(8)
Tabunganen	-	1	-
Tamban	-	1	-
Mekarsari	-	1	-
Anjir Pasar	-	5	-
Anjir Muara	-	2	-
Alalak	-	4	-
Mandastana	-	4	-
Jejangkit	-	1	-
Belawang	-	2	-
Wanaraya	-	-	-
Barambai	-	1	-
Rantau Badauh	-	1	-
Cerbon	-	2	-
Bakumpai	-	1	-
Marabahan	-	5	-
Tabukan	-	-	-
Kuripan	-	1	-
Barito Kuala	-	32	-

Sumber/*Source*: Badan Penanggulangan Bencana Daerah Kabupaten Barito Kuala
Regional Disaster Management Agency of Barito Kuala Regency

Tabel
Table 4.3.7

Jumlah Nikah, Talak dan Cerai Menurut Kecamatan di Kabupaten Barito Kuala, 2020
Number of Marriages, Divorces by District in Barito Kuala, 2020

Kecamatan Subdistrict	Nikah Marriage	Cerai Divorce	
		Talak Divorce	Gugat Accuse
(1)	(2)	(3)	(4)
Tabunganen	122	1	19
Tamban	220	6	32
Mekarsari	140	-	15
Anjir Pasar	126	1	18
Anjir Muara	161	2	22
Alalak	378	14	76
Mandastana	111	1	17
Jejangkit	63	-	8
Belawang	71	1	4
Wanaraya	108	2	11
Barambai	108	9	19
Rantau Badauh	112	3	8
Cerbon	70	5	8
Bakumpai	69	3	10
Marabahan	164	8	27
Tabukan	68	2	19
Kuripan	34	-	3
Barito Kuala	2 125	58	316

Sumber/Source: Kantor Kementerian Agama dan Pengadilan Agama Kabupaten Barito Kuala
Department of Religious Affairs and Religious Court of Barito Kuala Regency

Tabel 4.3.8 **Jumlah Nikah, Talak dan Cerai Berdasarkan Bulan di Kabupaten Barito Kuala, 2020**
Table *Number of Marriages, Divorces by Month in Barito Kuala, 2020*

Bulan Month	Nikah Marriage	Cerai Divorce	
		Talak Divorce	Gugat Accuse
(1)	(2)	(3)	(4)
Januari/January	126	4	20
Februari/February	140	6	44
Maret/March	121	13	31
April/April	103	6	27
Mei/May	21	9	15
Juni/June	154	4	16
Juli/July	101	5	48
Agustus/August	269	8	24
September/September	134	7	31
Oktober /October	349	6	34
November /November	322	8	50
Desember /December	285	11	35
Jumlah/Total	2 125	87	375

Sumber/Source: Kantor Kementerian Agama dan Pengadilan Agama Kabupaten Barito Kuala
 Department of Religious Affairs and Religious Court of Barito Kuala Regency

Tabel
Table 4.3.9**Jumlah Faktor Penyebab Terjadinya Perceraian Menurut Kegiatan di Kabupaten Barito Kuala, 2020**
Number of Factors Causing Occurrence of Divorce According to Activity in Barito Kuala Regency, 2020

Kegiatan Activities	Jumlah Total
(1)	(2)
Moral/ Morality	5
Meninggalkan Kewajiban/ Unresponsibility	39
Kawin Dibawah Umur/ Under Aged Marriage	-
Penganiayaan/ Ill-treatment	1
Dihukum/ Punished	5
Cacat Biologis/ Inabilities	-
Terus Menerus Berselisih/ Conflict	379
Ekonomi/ Economy	25
Kawin Paksa/ Forced Marriage	2
Poligami/ Polygamy	6
Tahun Year 2020	462

Sumber/Source: Kantor Pengadilan Agama Kabupaten Barito Kuala
Religious Court of Barito Kuala Regency

Tabel
Table 4.3.10**Jumlah Jemaah Haji yang Diberangkatkan ke Tanah Suci Mekah Menurut Kecamatan dan Jenis Kelamin di Kabupaten Barito Kuala, 2019 dan 2020**
Number of Pilgrims Sent to Mecca by Subdistrict and Sex in Barito Kuala Regency, 2019 and 2020

Kecamatan Subdistrict	2019			2020		
	Laki-Laki Male	Perempuan Female	Jumlah Total	Laki-Laki Male	Perempuan Female	Jumlah Total
(1)	(2)	(3)	(4)	(5)	(6)	(7)
Tabunganen	-	-	-	-	-	-
Tamban	5	5	10	-	-	-
Mekarsari	11	11	22	-	-	-
Anjir Pasar	5	5	10	-	-	-
Anjir Muara	6	8	14	-	-	-
Alalak	12	15	27	-	-	-
Mandastana	1	2	3	-	-	-
Jejangkit	-	-	-	-	-	-
Belawang	4	4	8	-	-	-
Wanaraya	-	-	-	-	-	-
Barambai	-	1	1	-	-	-
Rantau Badauh	10	11	21	-	-	-
Cerbon	5	8	13	-	-	-
Bakumpai	5	5	10	-	-	-
Marabahan	34	44	78	-	-	-
Tabukan	5	10	15	-	-	-
Kuripan	-	2	2	-	-	-
Barito Kuala	103	131	234	-	-	-

Sumber/Source: Kantor Kementerian Agama Kabupaten Barito Kuala
Department of Religious Affairs of Barito Kuala Regency

Tabel
Table 4.3.11**Perkembangan Jumlah Jemaah Haji Menurut Kecamatan di Kabupaten Barito Kuala, 2019 dan 2020**
Number of Pilgrims Who Passed Away by Subdistrict in Barito Kuala Regency, 2019 and 2020

Kecamatan Subdistrict	2019			2020		
	Berangkat Went	Wafat Dead	Kembali Return	Berangkat Went	Wafat Dead	Kembali Return
(1)	(2)	(3)	(4)	(5)	(6)	(7)
Tabunganen	-	-	-	-	-	-
Tamban	10	-	10	-	-	-
Mekarsari	22	-	22	-	-	-
Anjir Pasar	10	-	10	-	-	-
Anjir Muara	14	-	14	-	-	-
Alalak	27	-	27	-	-	-
Mandastana	3	-	3	-	-	-
Jejangkit	-	-	-	-	-	-
Belawang	8	-	8	-	-	-
Wanaraya	-	-	-	-	-	-
Barambai	1	-	1	-	-	-
Rantau Badauh	21	-	21	-	-	-
Cerbon	13	-	13	-	-	-
Bakumpai	10	-	10	-	-	-
Marabahan	78	1	77	-	-	-
Tabukan	15	-	15	-	-	-
Kuripan	2	-	2	-	-	-
Barito Kuala	234	1	233	-	-	-

Sumber/Source: Kantor Kementerian Agama Kabupaten Barito Kuala
Department of Religious Affairs of Barito Kuala Regency

Tabel
Table 4.3.12

Jumlah Penerima Bantuan (Kepala Keluarga) dan Anggaran Bantuan Sosial Pangan Menurut Kecamatan di Kabupaten Barito Kuala, 2020*
Number of Aid Recipients (Head of Household) and Food Social Assistance Budget by Subdistrict in Barito Kuala Regency, 2020*

Kecamatan Subdistrict	Jumlah Penerima Bantuan (kepala keluarga) Number of Aid Recipient (head of household)		Jumlah Anggaran (rupiah) Budget Amount (rupiahs)	
	Rencana Planning	Realisasi Realization	Rencana Planning	Realisasi Realization
(1)	(2)	(3)	(4)	(5)
Tabunganen	1 905	1 845	381 000 000	369 000 000
Tamban	1 259	1 196	251 800 000	239 200 000
Mekarsari	509	440	101 800 000	88 000 000
Anjir Pasar	535	494	107 000 000	98 800 000
Anjir Muara	874	775	174 800 000	155 000 000
Alalak	951	919	190 200 000	183 800 000
Mandastana	363	355	72 600 000	71 000 000
Jejangkit	663	611	132 600 000	122 200 000
Belawang	500	452	100 000 000	90 400 000
Wanaraya	1 098	930	219 600 000	186 000 000
Barambai	548	535	109 600 000	107 000 000
Rantau Badauh	1 296	1 201	259 200 000	240 200 000
Cerbon	425	351	85 000 000	70 200 000
Bakumpai	795	741	159 000 000	148 200 000
Marabahan	1 702	1 538	340 400 000	307 600 000
Tabukan	2 320	2 031	464 000 000	406 200 000
Kuripan	725	625	145 000 000	125 000 000
Barito Kuala	1 648	15 039	3 293 600 000	3 007 800 000

Sumber/Source: Dinas Sosial Kabupaten Barito Kuala
 Department of Social of Barito Kuala Regency

*: Data Bulan Desember 2019
 Data of December 2019

Jumlah realisasi anggaran selama tahun 2019 adalah Rp 19.009.980,00
 Total realization budget in 2019 is Rp 19.009.980,00

4.4 KRIMINALITAS CRIME

Tabel
Table 4.4.1

Jumlah Tindak Pidana, Risiko Penduduk Terjadi Pidana per 100.000 Penduduk, Persentase Penyelesaian Tindak Pidana, dan Selang Waktu Terjadinya Tindak Pidana Menurut Kepolisian Sektor di Kabupaten Barito Kuala, 2017-2020

Number of Crime, Crime Rate per 100,000 Population, Percentage of Crime Clearance, and Time Interval of Crime Occurance by Sector Police Force in Barito Kuala Regency, 2017-2020

Kepolisian Sektor Sector Police Office	Jumlah Tindak Pidana Number of Crime			
	2017	2018	2019	2020
(1)	(2)	(3)	(4)	(5)
Tabunganen	4	14	6	6
Tamban	5	11	11	9
Mekarsari	1	3	7	4
Anjir Pasar	11	11	10	3
Anjir Muara	13	10	7	7
Alalak	26	33	24	43
Mandastana	10	9	10	3
Jejangkit	1	1	3	3
Belawang	1	3	4	3
Wanaraya	3	9	5	1
Barambai	2	3	2	4
Rantau Badauh	7	3	7	8
Cerbon	6	6	6	6
Bakumpai	4	4	5	1
Marabahan	11	8	6	9
Tabukan	4	3	-	3
Kuripan	3	-	2	1

Lanjutan Tabel/Continued Table 4.4.1

Kepolisian Sektor Sector Police Office	Persentase Penyelesaian Tindak Pidana Percentage of Crime Clearance			
	2017	2018	2019	2020
(1)	(6)	(7)	(8)	(9)
Tabunganen	100%	79%	83%	83%
Tamban	60%	73%	100%	56%
Mekarsari	100%	100%	86%	100%
Anjir Pasar	100%	73%	70%	100%
Anjir Muara	54%	80%	86%	86%
Alalak	81%	82%	75%	56%
Mandastana	70%	67%	80%	67%
Jejangkit	0%	100%	67%	200%
Belawang	100%	33%	100%	100%
Wanaraya	67%	100%	60%	0%
Barambai	100%	100%	100%	75%
Rantau Badauh	71%	67%	57%	88%
Cerbon	83%	67%	100%	33%
Bakumpai	100%	50%	100%	100%
Marabahan	91%	88%	83%	56%
Tabukan	100%	100%	-	33%
Kuripan	100%	-	100%	100%

Lanjutan Tabel/*Continued Table 4.4.1*

Kepolisian Sektor <i>Sector Police Office</i>	Selang Waktu Terjadinya Tindak Pidana ¹ <i>Time Interval of Crime Occurance¹</i>			
	2017	2018	2019	2020
	(10)	(11)	(12)	(13)
(1)				
Tabunganen
Tamban
Mekarsari
Anjir Pasar
Anjir Muara
Alalak
Mandastana
Jejangkit
Belawang
Wanaraya
Barambai
Rantau Badauh
Cerbon
Bakumpai
Marabahan
Tabukan
Kuripan

Catatan/Note: 1 . = jam/hours; ' = menit/minutes, " = detik/second

Sumber/Source: Polres Kabupaten Barito Kuala /
Police Office of Barito Kuala Regency

Tabel 4.4.2 Jumlah Penerbitan Surat Ijin Mengemudi (SIM) di Kabupaten Barito Kuala, 2020
Number of Driver's License in Barito Kuala, 2020

Bulan Month	Jenis SIM Type		Jumlah Total
	Baru Newest	Perpanjangan Periodic	
(1)	(2)	(3)	(4)
Januari/January	230	1 411	1 641
Februari/February	277	1 300	1 577
Maret/March	155	1 102	1 257
April/April	67	994	1 061
Mei/May	53	873	926
Juni/June	194	1 578	1 772
Juli/July	248	1 211	1 459
Agustus/August	186	1 067	1 253
September/September	206	1 039	1 245
Oktober /October	216	902	1 118
November /November	272	1 158	1 430
Desember /December	155	1 068	1 223
Barito Kuala	2 259	13 703	15 962

Sumber/Source: Polres Kabupaten Barito Kuala
 Police Office of Barito Kuala Regency

Tabel
Table 4.4.3

Jumlah Tahanan yang Diselesaikan Kejaksaan Negeri Marabahan Menurut Cara Penyelesaiannya di Kabupaten Barito Kuala, 2020
Number of Prisoners Which Finished by Office of Counsel for The Prosecution of Marabahan by Finishing Method in Barito Kuala, 2020

Bulan Month	Cara Penyelesaiannya Clearing Method				Jumlah Total
	Dibebaskan dari Tahanan Released	Dilimpahkan ke PN Forward to Higher Counsel Office	Dikirim ke Kejari Lain Forward to Another Counsel Office	Lainnya Others	
(1)	(2)	(3)	(4)	(5)	(6)
Januari/January	-	24	-	-	24
Februari/February	-	8	-	-	8
Maret/March	-	22	-	-	22
April/April	-	18	-	-	18
Mei/May	-	19	-	-	19
Juni/June	-	21	-	-	21
Juli/July	-	17	-	-	17
Agustus/August	-	12	-	-	12
September/September	-	13	-	-	13
Oktober /October	-	20	-	-	20
November /November	-	13	-	-	13
Desember /December	-	17	-	-	17
Jumlah/Total	-	204	-	-	204

Sumber/Source: Kejaksaan Negeri Marabahan
Office of Counsel for The Prosecution of Marabahan

Tabel 4.4.4 Jumlah Tindak Pidana Yang Masuk di Kejaksaan Negeri Marabahan di Kabupaten Barito Kuala, 2015-2020
Number of Criminal Case in Marabahan Prosecutors State in Barito Kuala, 2015-2020

Tindak Pidana Criminal Case	Tahun/Year					
	2015	2016	2017	2018	2019	2020
(1)	(2)	(3)	(4)	(5)	(6)	(7)
Umum/ Public	280	163	112	85	121	81
Ekonomi/ Economy	-	-	-	-	-	-
Subversi/ Subversion	-	-	-	-	-	-
Korupsi/ Corruption	-	1	3	2	4	3
Narkotik/ Narcotic	37	25	28	52	85	69
Kesehatan (Zenith/ Carnhopen)/ Helth	-	124	140	18	6	6
Imigrasi/ ImmigRasion	-	-	-	-	-	-
Senjata Api/Sajam/ Weapon	44	35	28	33	13	12
Lain-Lain (Kehutanan, BBM dsb)/ Others (Forestry, Fuel etc)	-	8	10	10	13	6
Jumlah/Total	361	356	321	200	242	177

Sumber/Source: Kejaksaan Negeri Marabahan
 Office of Counsel for The Prosecution of Marabahan

Tabel
Table 4.4.5**Jumlah Terdakwa yang Masuk Termasuk Pelanggaran Lalu Lintas di Kabupaten Barito Kuala, 2020**
Number of Defendants Included Traffic Violations Cases Barito Kuala, 2020

Bulan Month	Terdakwa / The Accused			Jumlah Total
	Biasa/ Tolakan General	Sumir/ Singkat Short	Tipiring dan Tilang Offence	
(1)	(2)	(3)	(4)	(5)
Januari/January	24	-	1 141	1 165
Februari/February	16	-	1 034	1 050
Maret/March	22	-	699	721
April/April	15	-	183	198
Mei/May	22	-	43	65
Juni/June	21	-	7	28
Juli/July	22	-	28	50
Agustus/August	13	-	142	155
September/September	16	-	170	186
Oktober /October	14	-	149	163
November /November	14	-	179	193
Desember /December	19	-	279	298
Jumlah/Total	218	-	2 764	4 272

Sumber/Source: Pengadilan Negeri Marabahan
District Court of Marabahan

Tabel
Table 4.4.6**Jumlah Perkara Termasuk Pelanggaran Lalu Lintas yang
Diselesaikan di Kabupaten Barito Kuala, 2020**
**Number of Cases Included Traffics Violations which Finished
in Barito Kuala, 2020**

Bulan Month	Perkara Case			Jumlah Total
	Biasa/ Tolakan General	Sumir/ Singkat Short	Tipiring dan Tilang Offence	
(1)	(2)	(3)	(4)	(5)
Januari/January	20	-	1 141	1 161
Februari/February	12	-	1 034	1 046
Maret/March	15	-	699	714
April/April	12	-	183	195
Mei/May	18	-	43	61
Juni/June	17	-	7	24
Juli/July	18	-	28	46
Agustus/August	12	-	142	154
September/September	16	-	170	186
Oktober /October	12	-	149	161
November /November	12	-	179	191
Desember /December	17	-	279	296
Jumlah/Total	181	-	2 764	4 235

Sumber/Source: Pengadilan Negeri Marabahan
District Court of Marabahan

Tabel
Table 4.4.7

**Jumlah Terdakwa Termasuk Pelanggaran Lalu Lintas Yang
Diselesaikan di Kabupaten Barito Kuala, 2020**
*Number of Defendants Included Traffics Violations Which
Finished in Barito Kuala, 2020*

Bulan Month	Biasa/ Tolakan General	Terdakwa The Accused		Jumlah Total
		Sumir/ Singkat Short	Tipiring dan Tilang Offence	
(1)	(2)	(3)	(4)	(5)
Januari/January	11	-	1 141	1 152
Februari/February	33	-	1 034	1 067
Maret/March	13	-	699	712
April/April	15	-	183	198
Mei/May	30	-	43	73
Juni/June	11	-	7	18
Juli/July	27	-	28	55
Agustus/August	21	-	142	163
September/September	23	-	170	193
Oktober /October	9	-	149	157
November /November	15	-	179	194
Desember /December	20	-	279	299
Jumlah/Total	227	-	4 054	4 281

Sumber/Source: Pengadilan Negeri Marabahan
District Court of Marabahan

Tabel
Table 4.4.8

Jumlah Terdakwa Perkara Tindak Kejahatan Diselesaikan Menurut Sikap Terhadap Keputusan dan Jenis Kelamin di Kabupaten Barito Kuala, 2020
Number of Defendants Accused of Criminal Cases Which Finished by Behave on Decision and Sex in Barito Kuala, 2020

Bulan Month	Menerima / Accept		Banding / Appeal	
	Laki-laki Male	Perempuan Female	Laki-laki Male	Perempuan Female
(1)	(2)	(3)	(4)	(5)
Januari/January	23	1	-	-
Februari/February	16	-	-	-
Maret/March	22	-	1	-
April/April	15	-	1	-
Mei/May	22	-	1	-
Juni/June	20	1	3	-
Juli/July	21	1	-	-
Agustus/August	12	1	-	-
September/September	16	-	-	-
Oktober /October	14	-	-	-
November /November	12	2	1	-
Desember /December	18	1	-	-
Jumlah/Total	211	7	7	-

Lanjutan Tabel/*Continued Table* 4.4.8

Bulan Month	Grasi Clemency		Jumlah Total	
	Laki-laki Male	Perempuan Female	Laki-laki Male	Perempuan Female
(1)	(6)	(7)	(8)	(9)
Januari/January	-	-	23	1
Februari/February	-	-	16	-
Maret/March	-	-	23	-
April/April	-	-	16	-
Mei/May	-	-	23	-
Juni/June	-	-	23	1
Juli/July	-	-	21	1
Agustus/August	-	-	12	1
September/September	-	-	16	-
Oktober /October	-	-	14	-
November /November	-	-	13	2
Desember /December	-	-	18	1
Jumlah/Total	-	-	218	7

Sumber/Source: Pengadilan Negeri Marabahan
District Court of Marabahan

Tabel
Table 4.4.9**Jumlah Terdakwa Perkara Tindak Kejahatan Diselesaikan Menurut Kelompok Umur dan Jenis Kelamin di Kabupaten Barito Kuala, 2020***Number of Defendants Accused of Criminal Cases Which Finished by Behave on Decision and Sex in Barito Kuala, 2020*

Bulan Month	< 16 Tahun/ Years Old		16 – 20 Tahun/ Years Old	
	Laki-laki Male	Perempuan Female	Laki-laki Male	Perempuan Female
(1)	(2)	(3)	(4)	(5)
Januari/January	1	-	1	-
Februari/February	-	-	2	1
Maret/March	-	-	-	-
April/April	-	-	4	-
Mei/May	1	-	1	-
Juni/June	-	-	-	-
Juli/July	-	-	3	-
Agustus/August	-	-	1	-
September/September	-	-	7	-
Oktober /October	-	-	-	-
November /November	-	-	1	-
Desember /December	-	-	-	-
Jumlah/Total	2	-	20	1

Lanjutan Tabel/*Continued Table* 4.4.9

Bulan Month	> 20 Tahun/ Years Old		Jumlah/ Total	
	Laki-laki Male	Perempuan Female	Laki-laki Male	Perempuan Female
(1)	(6)	(7)	(8)	(9)
Januari/January	30	-	32	-
Februari/February	31	1	33	2
Maret/March	10	1	10	1
April/April	10	-	14	-
Mei/May	14	-	16	-
Juni/June	-	-	-	-
Juli/July	23	-	26	-
Agustus/August	22	2	23	2
September/September	30	1	37	1
Oktober /October	15	1	15	1
November /November	12	-	13	-
Desember /December	25	-	25	-
Jumlah/Total	222	6	244	7

Sumber/Source: Pengadilan Negeri Marabahan
District Court of Marabahan

Tabel 4.4.10 **Jumlah Perkara Kejahatan Diselesaikan Menurut Jumlah Terdakwa di Kabupaten Barito Kuala, 2020**
Number of Criminal Cases Which Finished by Total Accused in Barito Kuala, 2020

Bulan Month	Jumlah Perkara dengan Terdakwa Number of Criminal Cases with the Accused				
	Satu Orang One Person	Dua Orang Two Person	Tiga Orang Three Person	Empat Orang Four Person	> 4 Orang More Than 4 Person
(1)	(2)	(3)	(4)	(5)	(6)
Januari/January	16	4	-	-	-
Februari/February	10	1	-	1	-
Maret/March	14	2	-	-	1
April/April	10	1	1	-	-
Mei/May	15	2	1	-	-
Juni/June	14	2	1	-	-
Juli/July	14	4	-	-	-
Agustus/August	11	1	-	-	-
September/September	16	-	-	-	-
Oktober /October	10	2	-	-	-
November /November	10	2	1	-	-
Desember /December	16	-	1	-	-
Jumlah/Total	156	19	5	1	1

Sumber/Source: Pengadilan Negeri Marabahan
 District Court of Marabahan

Tabel
Table 4.4.11**Jumlah Terdakwa Diselesaikan Menurut Jenis Pidana di
Kabupaten Barito Kuala, 2020**
**Number of Defendants Which Finished by Kind of Criminal
Cases in Barito Kuala, 2020**

Bulan Month	Penjara Arrested	Bersyarat In a condition	Denda Fine
(1)	(2)	(3)	(4)
Januari/January	24	-	15
Februari/February	16	-	6
Maret/March	22	-	3
April/April	15	-	5
Mei/May	22	-	6
Juni/June	21	-	12
Juli/July	22	-	10
Agustus/August	13	-	2
September/September	15	3	11
Oktober /October	14	-	9
November /November	11	-	5
Desember /December	7	-	4
Jumlah/Total	202	3	88

Lanjutan Tabel/*Continued Table 4.4.11*

Bulan Month	Dikembalikan Returned	Dibebaskan Released	Bebas dari Dakwaan Free from Accusation	Jumlah Total
(1)	(2)	(3)	(4)	(5)
Januari/ <i>January</i>	-	-	-	39
Februari/ <i>February</i>	-	-	-	22
Maret/ <i>March</i>	-	-	-	25
April/ <i>April</i>	-	-	-	20
Mei/ <i>May</i>	-	-	-	28
Juni/ <i>June</i>	-	-	-	33
Juli/ <i>July</i>	-	-	-	32
Agustus/ <i>August</i>	-	-	-	15
September/ <i>September</i>	-	-	-	49
Oktober / <i>October</i>	-	-	-	23
November / <i>November</i>	-	-	-	16
Desember / <i>December</i>	-	-	-	11
Jumlah/<i>Total</i>	-	-	-	293

Sumber/*Source*: Pengadilan Negeri Marabahan
District Court of Marabahan

Tabel
Table 4.4.12

**Jumlah Tambahan Narapidana Yang Masuk Lembaga
Pemasyarakatan Dirinci Menurut Kelompok Umur dan
Jenis Pelanggaran di Kabupaten Barito Kuala, 2020**
*Additional Number of Inmates Who Sign Penitentiary
Specified by Age Group and Kind of Criminal Cases in Barito
Kuala, 2020*

Jenis Kejahatan/Pelanggaran <i>Kind of Criminal Cases/ Offenses</i>	Dewasa <i>Adult</i>	Pemuda <i>Youth</i>	Anak-Anak <i>Children</i>	Jumlah <i>Total</i>
(1)	(2)	(3)	(4)	(5)
Politik	-	-	-	-
Thd Kepala Negara	-	-	-	-
Terhadap Ketertiban	-	-	-	-
Pembakaran	-	-	-	-
Penyuapan	-	-	-	-
Mata Uang	-	-	-	-
Memalsu Motor / Srt	1	-	-	1
Kesusilaan	2	-	-	2
Perjudian	-	-	-	-
Penculikan	-	-	-	-
Pembunuhan	1	-	-	1
Penganiyaan	2	-	-	2
Pencurian	24	-	-	24
Perampokan	-	-	-	-
Memeras	2	-	-	2
Penggelapan	3	-	-	3
Penipuan	6	-	-	6
Merusak Barang	-	-	-	-
Dalam Jabatan	-	-	-	-
Penadahan	1	-	-	1
Ekonomi	-	-	-	-
Subversi	-	-	-	-
Narkotika	55	-	-	55
Narkoba	-	-	-	-
Kesehatan	4	-	-	4

Lanjutan Tabel/*Continued Table* 4.4.12

Jenis Kejahatan/Pelanggaran <i>Kind of Criminal Cases/ Offenses</i>	Dewasa <i>Adult</i>	Pemuda <i>Youth</i>	Anak-Anak <i>Children</i>	Jumlah <i>Total</i>
(1)	(2)	(3)	(4)	(5)
Korupsi	-	-	-	-
Penyelundupan	-	-	-	-
Pelanggaran KUHP	-	-	-	-
Senjata Tajam	4	-	-	4
Perikanan	-	-	-	-
Kehutanan	-	-	-	-
Migas	1	-	-	1
Perlindungan Anak	6	-	-	6
KDRT	-	-	-	-
Kelalaian	-	-	-	-
Lainnya	2	-	-	2
Jumlah/Total 2020	114	-	-	114

Sumber/*Source*: Rumah Tahanan Negara Marabahan
Correctional Institution of Marabahan

Tabel
Table 4.4.13**Jumlah Tambahannya Narapidana Yang Masuk Lembaga Pemasyarakatan Dirinci Menurut Kelompok Umur di Kabupaten Barito Kuala, 2020**
Additional Number of Inmates Who Sign Penitentiary Specified by Age Group in Barito Kuala, 2020

Bulan Month	Dewasa Adult	Pemuda Youth	Anak-Anak Children	Jumlah Total
(1)	(2)	(3)	(4)	(5)
Januari/January	9	-	-	9
Februari/February	21	-	-	21
Maret/March	14	-	-	14
April/April	3	-	-	3
Mei/May	11	-	-	11
Juni/June	5	-	-	5
Juli/July	9	-	-	9
Agustus/August	8	-	-	8
September/September	15	-	-	15
Oktober /October	12	-	-	12
November /November	7	-	-	7
Desember /December	-	-	-	-
Jumlah/Total 2020	114	-	-	114

Sumber/Source: Rumah Tahanan Negara Marabahan
Correctional Institution of Marabahan

Tabel 4.4.14 Jumlah Tambahannya Narapidana Yang Masuk Lembaga Pemasyarakatan Menurut Lama dan Jenis Kejahatan di Kabupaten Barito Kuala, 2020
Additional Number of Inmates Who Sign Penitentiary Specified by Long Standing and Kind of Criminal Case in Barito Kuala, 2020

Jenis Kejahatan/Pelanggaran <i>Kind of Criminal Cases/ Offenses</i>	>3 Tahun <i>>3Years Old</i>	1-3 Tahun <i>1-3 Years Old</i>	< 1 Tahun <i><1 Years Old</i>	Jumlah <i>Total</i>
(1)	(2)	(3)	(4)	(5)
Politik	-	-	-	-
Thd Kepala Negara	-	-	-	-
Terhadap Ketertiban	-	-	-	-
Pembakaran	-	-	-	-
Penyuapan	-	-	-	-
Mata Uang	-	-	-	-
Memalsu Motor / Srt	-	1	-	1
Kesusilaan	-	2	-	2
Perjudian	-	-	-	-
Penculikan	-	-	-	-
Pembunuhan	1	-	-	1
Penganiyaan	-	2	-	2
Pencurian	-	23	1	24
Perampokan	-	-	-	-
Memeras	-	-	2	2
Penggelapan	-	3	-	3
Penipuan	-	6	-	6
Merusak Barang	-	-	-	-
Dalam Jabatan	-	-	-	-
Penadahan	-	1	-	1
Ekonomi	-	-	-	-
Subversi	-	-	-	-
Narkotika	45	10	-	55
Narkoba	-	-	-	-
Kesehatan	-	4	-	4

Lanjutan Tabel/*Continued Table* 4.4.14

Jenis Kejahatan/Pelanggaran <i>Kind of Criminal Cases/ Offenses</i>	>3 Tahun <i>>3Years Old</i>	1-3 Tahun <i>1-3 Years Old</i>	< 1 Tahun <i><1 Years Old</i>	Jumlah <i>Total</i>
(1)	(2)	(3)	(4)	(5)
Korupsi	-	-	-	-
Penyelundupan	-	-	-	-
Pelanggaran KUHP	-	-	-	-
Senjata Tajam	1	-	3	4
Perikanan	-	-	-	-
Kehutanan	-	-	-	-
Migas	-	-	1	1
Perlindungan Anak	5	1	-	6
KDRT	-	-	-	-
Kelalaian	-	-	-	-
Lainnya	-	2	-	2
Jumlah/Total 2020	52	55	7	114

Sumber/*Source*: Rumah Tahanan Negara Marabahan
Correctional Institution of Marabahan

Tabel 4.4.15 **Jumlah Tambahan Narapidana Yang Masuk Lembaga Pemasyarakatan Menurut Lamanya Dirinci Setiap Bulan di Kabupaten Barito Kuala, 2020**
Additional Number of Inmates Who Sign Penitentiary Specified by Long Standing and Kind of Criminal Case in Barito Kuala, 2020

Bulan Month	>3 Tahun/ Years Old	1-3 Tahun/ Years Old	< 1 Tahun/ Years Old	Jumlah Total
(1)	(2)	(3)	(4)	(5)
Januari/January	1	8	-	9
Februari/February	10	10	1	21
Maret/March	9	5	-	14
April/April	-	3	-	3
Mei/May	5	6	-	11
Juni/June	2	3	-	5
Juli/July	4	4	1	9
Agustus/August	3	5	-	8
September/September	10	3	2	15
Oktober /October	6	6	-	12
November /November	4	-	3	7
Desember /December	-	-	-	-
Jumlah/Total 2020	54	53	7	114

Sumber/Source: Rumah Tahanan Negara Marabahan
 Correctional Institution of Marabahan

Tabel 4.4.16
Table

Jumlah Tambahan Narapidana Yang Masuk Lembaga Pemasyarakatan (Status Dewasa) Menurut Jenis Kelamin dan Jenis Kejahatan di Kabupaten Barito Kuala, 2020
Additional Number of Inmates Who Sign Penitentiary (Status of Adult) Specified by Sex and Kind of Criminal Case in Barito Kuala, 2020

Jenis Kejahatan/Pelanggaran <i>Kind of Criminal Cases/ Offenses</i>	Laki-laki <i>Male</i>	Perempuan <i>Female</i>	Jumlah <i>Total</i>
(1)	(2)	(3)	(4)
Politik	-	-	-
Thd Kepala Negara	-	-	-
Terhadap Ketertiban	-	-	-
Pembakaran	-	-	-
Penyuapan	-	-	-
Mata Uang	-	-	-
Memalsu Motor / Srt	1	-	1
Kesusilaan	2	-	2
Perjudian	-	-	-
Penculikan	-	-	-
Pembunuhan	1	-	1
Penganiyaan	2	-	2
Pencurian	24	-	24
Perampokan	-	-	-
Memeras	2	-	2
Penggelapan	3	-	3
Penipuan	6	-	6
Merusak Barang	-	-	-
Dalam Jabatan	-	-	-
Penadahan	1	-	1
Ekonomi	-	-	-
Subversi	-	-	-
Narkotika	53	2	55
Narkoba	-	-	-
Kesehatan	4	-	4

Lanjutan Tabel/Continued Table 4.4.16

Jenis Kejahatan/Pelanggaran <i>Kind of Criminal Cases/ Offenses</i>	Laki-laki <i>Male</i>	Perempuan <i>Female</i>	Jumlah <i>Total</i>
(1)	(2)	(3)	(4)
Korupsi	-	-	-
Penyelundupan	-	-	-
Pelanggaran KUHP	-	-	-
Senjata Tajam	4	-	4
Perikanan	-	-	-
Kehutanan	-	-	-
Migas	1	-	1
Perlindungan Anak	6	-	6
KDRT	-	-	-
Kelalaian	-	-	-
Lainnya	2	-	2
Jumlah/Total 2020	112	2	114

Sumber/Source: Rumah Tahanan Negara Marabahan
Correctional Institution of Marabahan

Tabel
Table 4.4.17**Jumlah Tambahan Narapidana Yang Masuk Lembaga Pemasyarakatan (Status Dewasa) Menurut Jenis Kelamin di Kabupaten Barito Kuala, 2020**
Additional Number of Inmates Who Sign Penitentiary (Status of Adult) Specified by Sex in Barito Kuala, 2020

Bulan Month	Laki-laki Male	Perempuan Female	Jumlah Total
(1)	(2)	(3)	(4)
Januari/January	9	-	9
Februari/February	19	2	21
Maret/March	14	-	14
April/April	3	-	3
Mei/May	11	-	11
Juni/June	5	-	5
Juli/July	9	-	9
Agustus/August	8	-	8
September/September	15	-	15
Oktober /October	12	-	12
November /November	7	-	7
Desember /December	-	-	-
Jumlah/Total 2020	112	2	114

Sumber/Source: Rumah Tahanan Negara Marabahan
Correctional Institution of Marabahan

Tabel 4.4.18 Jumlah Tambahan Narapidana Yang Masuk Lembaga Pemasyarakatan (Status Anak-anak) Menurut Jenis Kelamin dan Jenis Kejahatan di Kabupaten Barito Kuala, 2020
Additional Number of Inmates Who Sign Penitentiary (Children) Specified by Sex and Kind of Criminal Case in Barito Kuala, 2020

Jenis Kejahatan/Pelanggaran <i>Kind of Criminal Cases/ Offenses</i>	Laki-laki <i>Male</i>	Perempuan <i>Female</i>	Jumlah <i>Total</i>
(1)	(2)	(3)	(4)
Politik	-	-	-
Thd Kepala Negara	-	-	-
Terhadap Ketertiban	-	-	-
Pembakaran	-	-	-
Penyuapan	-	-	-
Mata Uang	-	-	-
Memalsu Motor / Srt	-	-	-
Kesusilaan	-	-	-
Perjudian	-	-	-
Penculikan	-	-	-
Pembunuhan	-	-	-
Penganiyaan	-	-	-
Pencurian	-	-	-
Perampokan	-	-	-
Memeras	-	-	-
Penggelapan	-	-	-
Penipuan	-	-	-
Merusak Barang	-	-	-
Dalam Jabatan	-	-	-
Penadahan	-	-	-
Ekonomi	-	-	-
Subversi	-	-	-
Narkotika	-	-	-
Narkoba	-	-	-
Kesehatan	-	-	-

Lanjutan Tabel/*Continued Table* 4.4.18

Jenis Kejahatan/Pelanggaran <i>Kind of Criminal Cases/ Offenses</i>	Laki-laki <i>Male</i>	Perempuan <i>Female</i>	Jumlah <i>Total</i>
(1)	(2)	(3)	(4)
Korupsi	-	-	-
Penyelundupan	-	-	-
Pelanggaran KUHP	-	-	-
Senjata Tajam	-	-	-
Perikanan	-	-	-
Kehutanan	-	-	-
Migas	-	-	-
Perlindungan Anak	-	-	-
KDRT	-	-	-
Kelalaian	-	-	-
Lainnya	-	-	-
Jumlah/Total 2020	-	-	-

Sumber/*Source*: Rumah Tahanan Negara Marabahan
Correctional Institution of Marabahan

Tabel 4.4.19 **Jumlah Tambahan Narapidana Yang Masuk Lembaga Pemasyarakatan (Status Anak-anak) Menurut Jenis Kelamin di Kabupaten Barito Kuala, 2020**
Additional Number of Inmates Who Sign Penitentiary (Children) Specified by Sex in Barito Kuala, 2020

Bulan Month	Laki-laki Male	Perempuan Female	Jumlah Total
(1)	(2)	(3)	(4)
Januari/January	-	-	-
Februari/February	-	-	-
Maret/March	-	-	-
April/April	-	-	-
Mei/May	-	-	-
Juni/June	-	-	-
Juli/July	-	-	-
Agustus/August	-	-	-
September/September	-	-	-
Oktober /October	-	-	-
November /November	-	-	-
Desember /December	-	-	-
Jumlah/Total 2020	-	-	-

Sumber/Source: Rumah Tahanan Negara Marabahan
 Correctional Institution of Marabahan

Tabel
Table 4.4.20

Jumlah Isi Lembaga Pemasyarakatan dirinci Menurut Status Penahanan dan Jenis Kejahatan di Kabupaten Barito Kuala, 2020
Number of of Fill Prisons Specified by Status and Kind of Crime in Barito Kuala, 2020

Jenis Kejahatan/Pelanggaran <i>Kind of Criminal Cases/ Offenses</i>	Narapidana <i>Prisoners</i>	Tahanan <i>Arrested</i>	Jumlah <i>Total</i>
(1)	(2)	(3)	(4)
Politik	-	-	-
Thd Kepala Negara	-	-	-
Terhadap Ketertiban	-	-	-
Pembakaran	-	-	-
Penyuapan	-	-	-
Mata Uang	-	-	-
Memalsu Motor / Srt	1	-	1
Kesusilaan	2	-	2
Perjudian	-	-	-
Penculikan	-	-	-
Pembunuhan	1	-	1
Penganiyaan	2	3	5
Pencurian	24	7	31
Perampokan	-	-	-
Memeras	2	-	2
Penggelapan	3	-	3
Penipuan	6	-	6
Merusak Barang	-	-	-
Dalam Jabatan	-	-	-
Penadahan	1	-	1
Ekonomi	-	-	-
Subversi	-	-	-
Narkotika	55	9	64
Narkoba	-	-	-
Kesehatan	4	-	4

Lanjutan Tabel/Continued Table 4.4.20

Jenis Kejahatan/Pelanggaran <i>Kind of Criminal Cases/ Offenses</i>	Narapidana <i>Prisoners</i>	Tahanan <i>Arrested</i>	Jumlah <i>Total</i>
(1)	(2)	(3)	(4)
Korupsi	-	1	1
Penyelundupan	-	-	-
Pelanggaran KUHP	-	-	-
Senjata Tajam	4	3	7
Perikanan	-	-	-
Kehutanan	-	-	-
Migas	1	-	1
Perlindungan Anak	6	-	6
KDRT	-	-	-
Kelalaian	-	-	-
Lainnya	2	1	3
Jumlah/Total 2020	114	24	138

Sumber/Source: Rumah Tahanan Negara Marabahan
Correctional Institution of Marabahan

Tabel
Table 4.4.21**Jumlah Tambahan Narapidana Yang Keluar (Dipindah ke Lembaga Pemasyarakatan) Menurut Jenis Kelamin di Kabupaten Barito Kuala, 2020**
Additional Number of Prisoners Who Out (Transfers to Prisons) According to Sexin Barito Kuala, 2020

Bulan Month	Laki-laki Male	Perempuan Female	Jumlah Total
(1)	(2)	(3)	(4)
Januari/January	-	-	-
Februari/February	30	-	30
Maret/March	5	-	5
April/April	2	-	2
Mei/May	-	-	-
Juni/June	-	-	-
Juli/July	4	-	4
Agustus/August	-	-	-
September/September	10	-	10
Oktober /October	-	-	-
November /November	-	-	-
Desember /December	-	-	-
Jumlah/Total 2020	51	-	51

Sumber/Source: Rumah Tahanan Negara Marabahan
Correctional Institution of Marabahan

Tabel
Table 4.4.22

Jumlah Isi Lembaga Pemasyarakatan Status Narapidana dan Tahanan Menurut Jenis Kejahatan di Kabupaten Barito Kuala, 2020
Number of Prisoners and Arrested in Correctional Institution by Criminal Cases in Barito Kuala, 2020

Jenis Kejahatan/Pelanggaran Kind of Criminal Cases/ Offenses	Narapidana Prisoners	Tahanan Arrested	Jumlah Total
(1)	(2)	(3)	(4)
Politik	-	-	-
Thd Kepala Negara	-	-	-
Terhadap Ketertiban	-	-	-
Pembakaran	-	-	-
Penyuapan	-	-	-
Mata Uang	-	-	-
Memalsu Motor / Srt	1	-	1
Kesusilaan	2	-	2
Perjudian	-	-	-
Penculikan	-	-	-
Pembunuhan	1	-	1
Penganiyaan	2	3	5
Pencurian	24	7	31
Perampokan	-	-	-
Memeras	2	-	2
Penggelapan	3	-	3
Penipuan	6	-	6
Merusak Barang	-	-	-
Dalam Jabatan	-	-	-
Penadahan	1	-	1
Ekonomi	-	-	-
Subversi	-	-	-
Narkotika	55	9	64
Narkoba	-	-	-
Kesehatan	4	-	4

Lanjutan Tabel/*Continued Table* 4.4.22

Jenis Kejahatan/Pelanggaran <i>Kind of Criminal Cases/ Offenses</i>	Narapidana <i>Prisoners</i>	Tahanan <i>Arrested</i>	Jumlah <i>Total</i>
(1)	(2)	(3)	(4)
Korupsi	-	1	1
Penyelundupan	-	-	-
Pelanggaran KUHP	-	-	-
Senjata Tajam	4	3	7
Perikanan	-	-	-
Kehutanan	-	-	-
Migas	1	-	1
Perlindungan Anak	6	-	6
KDRT	-	-	-
Kelalaian	-	-	-
Lainnya	2	1	3
Jumlah/Total 2020	114	24	138

Sumber/*Source*: Rumah Tahanan Negara Marabahan
Correctional Institution of Marabahan

Tabel 4.4.23 Jumlah Isi Lembaga Pemasyarakatan Status Narapidana dirinci Menurut Jenis Kelamin dan Jenis Kejahatan di Kabupaten Barito Kuala, 2020
Number of Prisoners in Correctional Institution by Sex and Kind of Criminalin Barito Kuala, 2020

Jenis Kejahatan/Pelanggaran <i>Kind of Criminal Cases/ Offenses</i>	Laki-laki <i>Male</i>	Perempuan <i>Female</i>	Jumlah <i>Total</i>
(1)	(2)	(3)	(4)
Politik	-	-	-
Thd Kepala Negara	-	-	-
Terhadap Ketertiban	-	-	-
Pembakaran	-	-	-
Penyuapan	-	-	-
Mata Uang	-	-	-
Memalsu Motor / Srt	1	-	1
Kesusilaan	2	-	2
Perjudian	-	-	-
Penculikan	-	-	-
Pembunuhan	1	-	1
Penganiyaan	2	-	2
Pencurian	24	-	24
Perampokan	-	-	-
Memeras	2	-	2
Penggelapan	3	-	3
Penipuan	6	-	6
Merusak Barang	-	-	-
Dalam Jabatan	-	-	-
Penadahan	1	-	1
Ekonomi	-	-	-
Subversi	-	-	-
Narkotika	53	2	55
Narkoba	-	-	-
Psikotropika	4	-	4

Lanjutan Tabel/*Continued Table* 4.4.23

Jenis Kejahatan/Pelanggaran <i>Kind of Criminal Cases/ Offenses</i>	Laki-laki <i>Male</i>	Perempuan <i>Female</i>	Jumlah <i>Total</i>
(1)	(2)	(3)	(4)
Korupsi	-	-	-
Penyelundupan	-	-	-
Pelanggaran KUHP	-	-	-
Senjata Tajam	4	-	4
Perikanan	-	-	-
Kehutanan	-	-	-
Migas	1	-	1
Perlindungan Anak	6	-	6
KDRT	-	-	-
Kelalaian	-	-	-
Lainnya	2	-	2
Jumlah/Total 2020	112	2	114

Sumber/*Source*: Rumah Tahanan Negara Marabahan
Correctional Institution of Marabahan

Tabel
Table 4.4.24

**Jumlah Isi Lembaga Pemasyarakatan Status Tahanan
dirinci Menurut Jenis Kelamin dan Jenis Kejahatan di
Kabupaten Barito Kuala, 2020**
*Number of Arrested in Correctional Institution by Sex and
Kind of Criminalin Barito Kuala, 2020*

Jenis Kejahatan/Pelanggaran <i>Kind of Criminal Cases/ Offenses</i>	Laki-laki <i>Male</i>	Perempuan <i>Female</i>	Jumlah <i>Total</i>
(1)	(2)	(3)	(4)
Politik	-	-	-
Thd Kepala Negara	-	-	-
Terhadap Ketertiban	-	-	-
Pembakaran	-	-	-
Penyuapan	-	-	-
Mata Uang	-	-	-
Memalsu Motor / Srt	-	-	-
Kesusilaan	-	-	-
Perjudian	-	-	-
Penculikan	-	-	-
Pembunuhan	-	-	-
Penganiyaan	3	-	3
Pencurian	7	-	7
Perampokan	-	-	-
Memeras	-	-	-
Penggelapan	-	-	-
Penipuan	-	-	-
Merusak Barang	-	-	-
Dalam Jabatan	-	-	-
Penadahan	-	-	-
Ekonomi	-	-	-
Subversi	-	-	-
Narkotika	7	2	9
Narkoba	-	-	-
Kesehatan	-	-	-

Lanjutan Tabel/*Continued Table* 4.4.24

Jenis Kejahatan/Pelanggaran <i>Kind of Criminal Cases/ Offenses</i>	Laki-laki <i>Male</i>	Perempuan <i>Female</i>	Jumlah <i>Total</i>
(1)	(2)	(3)	(4)
Korupsi	1	-	1
Penyelundupan	-	-	-
Pelanggaran KUHP	-	-	-
Senjata Tajam	3	-	3
Perikanan	-	-	-
Kehutanan	-	-	-
Migas	-	-	-
Perlindungan Anak	-	-	-
KDRT	-	-	-
Kelalaian	-	-	-
Lainnya	1	-	1
Jumlah/Total 2020	22	2	24

Sumber/*Source*: Rumah Tahanan Negara Marabahan
Correctional Institution of Marabahan

Tabel 4.4.25 Jumlah Kasus Narkoba yang Ditangani Menurut Jenis Kelamin di Kabupaten Barito Kuala, 2020
Number of Drugs Cases which is Handled According to Sex in Barito Kuala, 2020

Bulan Month	Laki-laki Male	Perempuan Female	Jumlah Total
(1)	(2)	(3)	(4)
Januari/January	-	-	-
Februari/February	1	-	1
Maret/March	-	-	-
April/April	-	-	-
Mei/May	-	-	-
Juni/June	-	-	-
Juli/July	-	-	-
Agustus/August	3	-	3
September/September	-	-	-
Oktober /October	-	-	-
November /November	-	-	-
Desember /December	-	-	-
Jumlah/Total	4	-	4

Sumber/Source: Badan Narkotika Nasional Kabupaten Barito Kuala
 Narcotics Agency of Barito Kuala Regency

Tabel
Table 4.4.26**Jumlah Kasus Narkoba yang Ditangani Menurut Usia di Kabupaten Barito Kuala, 2020**
Number of Drugs Cases which is Handled by Age in Barito Kuala, 2020

Bulan Month	0-15	16-19	20-24	25-40	41+	Jumlah Total
(1)	(2)	(3)	(4)	(5)	(6)	(7)
Januari/January	-	-	-	-	-	-
Februari/February	-	-	1	-	-	1
Maret/March	-	-	-	-	-	-
April/April	-	-	-	-	-	-
Mei/May	-	-	-	-	-	-
Juni/June	-	-	-	-	-	-
Juli/July	-	-	-	-	-	-
Agustus/August	-	-	1	1	1	3
September/September	-	-	-	-	-	-
Oktober /October	-	-	-	-	-	-
November /November	-	-	-	-	-	-
Desember /December	-	-	-	-	-	-
Jumlah/Total	-	-	2	1	1	4

Sumber/Source: Badan Narkotika Nasional Kabupaten Barito Kuala
Narcotics Agency of Barito Kuala Regency

Tabel 4.4.27 Jumlah Kasus Narkoba yang Ditangani Menurut Jenis Pekerjaan di Kabupaten Barito Kuala, 2020
Number of Drugs Cases which is Handled According to Occupation in Barito Kuala, 2020

Bulan Month	PNS Civil Servant	Swasta Private	Pelajar dan Mahasiswa Student	Wiraswasta Entrepreneur	POLRI Police
(1)	(2)	(3)	(4)	(5)	(6)
Januari/January	-	-	-	-	-
Februari/February	-	1	-	-	-
Maret/March	-	-	-	-	-
April/April	-	-	-	-	-
Mei/May	-	-	-	-	-
Juni/June	-	-	-	-	-
Juli/July	-	-	-	-	-
Agustus/August	-	2	-	1	-
September/September	-	-	-	-	-
Oktober /October	-	-	-	-	-
November /November	-	-	-	-	-
Desember /December	-	-	-	-	-
Jumlah/Total	-	3	-	1	1

Lanjutan Tabel/*Continued Table* 4.4.27

Bulan <i>Month</i>	TNI <i>Military</i>	Lain-lain <i>Other</i>	Jumlah <i>Total</i>
(1)	(7)	(8)	(9)
Januari/ <i>January</i>	-	-	-
Februari/ <i>February</i>	-	-	1
Maret/ <i>March</i>	-	-	-
April/ <i>April</i>	-	-	-
Mei/ <i>May</i>	-	-	-
Juni/ <i>June</i>	-	-	-
Juli/ <i>July</i>	-	-	-
Agustus/ <i>August</i>	-	-	3
September/ <i>September</i>	-	-	-
Oktober / <i>October</i>	-	-	-
November / <i>November</i>	-	-	-
Desember / <i>December</i>	-	-	-
Jumlah/<i>Total</i>	-	-	4

Sumber/*Source*: Badan Narkotika Nasional Kabupaten Barito Kuala
Narcotics Agency of Barito Kuala Regency

Tabel 4.4.28 Jumlah Kasus Narkoba yang Ditangani Menurut Tingkat Pendidikan di Kabupaten Barito Kuala, 2020
Number of Drugs Cases which is Handled According to Educational Level in Barito Kuala, 2020

Bulan Month	Tidak Tamat Sekolah Ungraduated from Primary School	SD Primary School	SMP Junior High School	SMA Senior High School	Perguruan Tinggi College	Jumlah Total
(1)	(2)	(3)	(4)	(5)	(6)	(7)
Januari/January	-	-	-	-	-	-
Februari/February	-	-	-	1	-	1
Maret/March	-	-	-	-	-	-
April/April	-	-	-	-	-	-
Mei/May	-	-	-	-	-	-
Juni/June	-	-	-	-	-	-
Juli/July	-	-	-	-	-	-
Agustus/August	-	1	-	2	-	3
September/September	-	-	-	-	-	-
Oktober /October	-	-	-	-	-	-
November /November	-	-	-	-	-	-
Desember /December	-	-	-	-	-	-
Jumlah/Total	-	1	-	3	-	4

Sumber/Source: Badan Narkotika Nasional Kabupaten Barito Kuala
 Narcotics Agency of Barito Kuala Regency

Tabel
Table 4.4.29**Jumlah Kasus Narkoba yang Ditangani Menurut Jenis yang Disalahgunakan di Kabupaten Barito Kuala, 2020**
Number of Drugs Cases which is Handled According to Type of Abuse in Barito Kuala, 2020

Bulan Month	Narkotika Narcotic	Psikotropika Psychotropic	Zat Adiktif Addictive Substance	Jumlah Total
(1)	(2)	(3)	(4)	(5)
Januari/January	-	-	-	-
Februari/February	-	1	-	1
Maret/March	-	-	-	-
April/April	-	-	-	-
Mei/May	-	-	-	-
Juni/June	-	-	-	-
Juli/July	-	-	-	-
Agustus/August	-	3	-	3
September/September	-	-	-	-
Oktober /October	-	-	-	-
November /November	-	-	-	-
Desember /December	-	-	-	-
Jumlah/Total	-	4	-	4

Sumber/Source: Badan Narkotika Nasional Kabupaten Barito Kuala
Narcotics Agency of Barito Kuala Regency

Tabel 4.4.30 Jumlah Pasien Rehabilitasi Kasus Narkoba yang Ditangani Menurut Jenis Narkoba di Kabupaten Barito Kuala, 2020
Number of Drugs Cases which is Handled by Type of Drugs in Barito Kuala, 2020

Bulan Month	Sabu	Ganja	Ekstasi	Tembakau Gorilla	Carnophen
(1)	(2)	(3)	(4)	(5)	(6)
Januari/January	-	-	-	-	-
Februari/February	1	-	-	-	-
Maret/March	-	-	-	-	-
April/April	-	-	-	-	-
Mei/May	-	-	-	-	-
Juni/June	-	-	-	-	-
Juli/July	-	-	-	-	-
Agustus/August	3	-	-	-	-
September/September	-	-	-	-	-
Oktober /October	-	-	-	-	-
November /November	-	-	-	-	-
Desember /December	-	-	-	-	-
Jumlah/Total	4	-	-	-	-

Lanjutan Tabel/*Continued Table* 4.4.30

Bulan Month	Lem Fox	Dextro	Kodein	Lain-lain Other	Jumlah Total
(1)	(7)	(8)	(9)	(10)	(11)
Januari/ <i>January</i>	-	-	-	-	-
Februari/ <i>February</i>	-	-	-	-	1
Maret/ <i>March</i>	-	-	-	-	-
April/ <i>April</i>	-	-	-	-	-
Mei/ <i>May</i>	-	-	-	-	-
Juni/ <i>June</i>	-	-	-	-	-
Juli/ <i>July</i>	-	-	-	-	-
Agustus/ <i>August</i>	-	-	-	-	3
September/ <i>September</i>	-	-	-	-	-
Oktober / <i>October</i>	-	-	-	-	-
November / <i>November</i>	-	-	-	-	-
Desember / <i>December</i>	-	-	-	-	-
Jumlah/<i>Total</i>	-	-	-	-	4

Sumber/*Source*: Badan Narkotika Nasional Kabupaten Barito Kuala
Narcotics Agency of Barito Kuala Regency

4.5 KEMISKINAN POVERTY

Tabel 4.5.2 Garis Kemiskinan dan Penduduk Miskin di Kabupaten Barito Kuala, 2012-2020
Poverty Line and Number of Poor People in Barito Kuala Regency, 2012-2020

Tahun Year	Garis Kemiskinan (rupiah/kapita/bulan) Poverty Line (rupiah/capita/month)	Jumlah Penduduk Miskin (ribu) Number of Poor People (thousand)	Persentase Penduduk Miskin Percentage of Poor People
(1)	(2)	(3)	(4)
2012	213 432	14 670	5,12
2013	227 692	14 909	5,12
2014	237 711	15 318	5,19
2015	246 397	15 960	5,37
2016	274 571	15 710	5,22
2017	291 285	15 640	5,13
2018	297 199	14 085	4,56
2019	318 995	14 488	4,63
2020	340 526	14 250	4,51

Sumber/Source: BPS, Survei Sosial Ekonomi Nasional Maret/BPS-Statistics Indonesia, March National Socioeconomic Survey

Tabel
Table 4.5.3

Indeks Kedalaman Kemiskinan dan Indeks Keparahan Kemiskinan di Kabupaten Barito Kuala, 2012–2020
Poverty Gap Index and Poverty Severity Index in Barito Kuala Regency, 2012–2020

Tahun Year	Indeks Kedalaman Kemiskinan Poverty Gap Index	Indeks Keparahan Kemiskinan Poverty Severity Index
(1)	(2)	(3)
2012	0,89	0,23
2013	0,47	0,08
2014	0,51	0,11
2015	0,99	0,35
2016	0,57	0,1
2017	0,76	0,22
2018	0,57	0,15
2019	0,44	0,07
2020	0,81	0,21

Catatan/Note: ...

Sumber/Source: ..BPS, Survei Sosial Ekonomi Nasional Maret/BPS-Statistics Indonesia, March National Socioeconomic Survey

PETERNAKAN, KEHUTANAN, PETERNAKAN DAN PERIKANAN

AGRICULTURE, FORESTRY, LIVESTOCK, AND FISHERY

PRODUKSI TANAMAN PANGAN (TON)



Padi beras
412.532



Jagung
6.795



Kedelai
12,63



Ubi Kayu
13.501



PRODUKSI PERKEBUNAN (KUINTAL)


Kalapa sawit
7.907,24

Karet
1.369,65

Kelapa
2.738,16

Purun
208,74

Sagu
3,57



PRODUKSI TANAMAN SAYURAN

- BAWANG DAUN
- BAWANG MERAH
- BAYAM
- BUNCIS
- CABAII
- KACANG PANJANG
- KETIMUN
- TERUNG

POPULASI TERNAK



Ayam
1.204.852



Babi
417



Kerbau
1.576



Kambing
1.657



Sapi
8.177

PRODUKSI PERIKANAN (TON)

BUDIDAYA
10.470,00



TANGKAP
9.387,84

PENJELASAN TEKNIS

1. **Lahan sawah** adalah lahan pertanian yang berpetak-petak dan dibatasi oleh pematang (galangan), saluran untuk menahan/ menyalurkan air, yang biasanya ditanami padi sawah tanpa memandang dari mana diperoleh atau status lahan tersebut. Lahan yang dimaksud termasuk lahan yang terdaftar di Pajak Bumi Bangunan, luran Pembangunan Daerah, lahan bengkok, lahan serobotan, lahan rawa yang ditanami padi dan lahan bekas tanaman tahunan yang telah dijadikan sawah, baik yang ditanami padi, palawija atau tanaman semusim lainnya.
2. **Tegal/Kebun** adalah lahan pertanian bukan sawah (lahan kering) yang ditanami tanaman semusim atau tahunan dan terpisah dengan halaman sekitar rumah serta penggunaannya tidak berpindah pindah.
3. **Ladang/Huma** adalah lahan pertanian bukan sawah (lahan kering) yang biasanya ditanami tanaman semusim dan penggunaannya hanya semusim atau dua musim, kemudian akanditinggalkan bila sudah tidak subur lagi (berpindah-pindah). Kemung-kinan lahan ini beberapa tahun kemudian akan dikerjakan kembali jika sudah subur.
4. **Lahan yang sementara tidak diusahakan** adalah lahan yang

TECHNICAL NOTES

1. **Wetland** is agricultural land that separated by small dykes to resist water, where the main crop is usually wetland paddy without considering where it is got from or the status of the land. It includes the land that is registered at land income tax office, regional development contribution, 'bengkok' land, illegal ownership, swamps for rice cultivation, and annual crop land mark that has been used as rice field, which are both planted with paddy, secondary crops or the other seasonal crops.
2. **Dry field/Garden** is an dryland (unirrigated land) which is planted with seasonal or annual crops and separately from the yard around the house without shifting
3. **Unirrigated agricultural field /Shifting cultivation land** is dryland (unirrigated land) that usually is cultivated for seasonal crops and utilized only for one or two seasons, then it will be left when it is not fertile (shifting). Maybe, this land will be used again in a few years if it has been fertile.
4. **Temporarily unused land** is land that is regularly used but

biasanya diusahakan tetapi untuk sementara (lebih dari 1 (satu) tahun tetapi kurang dari atau sama dengan 2 (dua) tahun) tidak diusahakan, termasuk lahan sawah yang tidak diusahakan selama lebih dari 2 (dua) tahun.

5. Data pokok tanaman pangan yang dikumpulkan adalah luas panen dan produktivitas (hasil per hektar). Produksi tanaman pangan merupakan hasil perkalian antara luas panen dengan produktivitas. Pengumpulan data luas panen dilakukan setiap bulan dengan pendekatan area kecamatan di seluruh wilayah Indonesia. Pengumpulan data produktivitas dilakukan melalui pengukuran langsung pada plot ubinan berukuran 2½ m x 2½ m. Pengumpulan data produktivitas dilakukan setiap subround (empat bulanan) pada waktu panen petani.
6. Data produksi padi dan palawija yang disajikan adalah dalam kualitas: gabah kering giling (padi), pipilan kering (jagung), biji kering (kedelai dan kacang tanah), dan umbi basah (ubi kayu dan ubi jalar).
7. **Tanaman sayuran dan buah-buahan semusim**
Tanaman sayuran semusim adalah tanaman sumber vitamin, garam mineral dan lain-lain yang dikonsumsi dari bagian tanaman yang berupa daun, bunga, buah, dan umbinya, yang berumur

temporarily (more than a year but less or equal than twoyears) is unused, it includes wetland that is not cultivated more than twoyears.

5. *The main food crops data collected consists of harvested area and productivity (yield per hectare). Food crops production is generated by harvested area multiplied by productivity. The harvested area data is collected every month using sub district area approach in all sub district in Indonesia. The productivity data collection is conducted by a direct measurement in 2½m x 2½m crop cutting plot. The productivity measurement is conducted in every subround (four monthly) at the time when farmers are harvesting their crops.*
6. *Production of paddy and secondary crops data are presented in the form of: dry unhusked rice (paddy), dry loose maize (maize), dry shells crops (soybeans and peanuts), and fresh roots (cassava and sweet potatoes).*
7. **Seasonal vegetable and fruit plants**
Seasonal vegetable plants are plants which are the sources of vitamin, mineral salt, etc, consumed from the part of the plant in the form of leaf, flower, fruit, and root with the age of less

kurang dari satu tahun.

Tanaman buah-buahan semusim adalah tanaman sumber vitamin, garam mineral, dan lain-lain yang dikonsumsi dari bagian tanaman yang berupa buah, berumur kurang dari satu tahun, tidak berbentuk pohon/rumpun tetapi menjalar dan berbatang lunak.

8. Tanaman buah-buahan dan sayuran tahunan

Tanaman buah-buahan tahunan adalah tanaman sumber vitamin, garam mineral, dan lain-lain yang dikonsumsi dari bagian tanaman yang berupa buah dan merupakan tanaman tahunan.

Tanaman sayuran tahunan adalah tanaman sumber vitamin, garam mineral, dan lain-lain yang dikonsumsi dari bagian tanaman yang berupa daun dan atau buah yang berumur lebih dari satu tahun.

9. Tanaman biofarmaka adalah tanaman yang bermanfaat untuk obat-obatan, kosmetik, dan kesehatan yang dikonsumsi atau digunakan dari bagian-bagian tanaman seperti daun, batang, buah, umbi (rimpang) ataupun akar.

10. Tanaman hias adalah tanaman yang mempunyai nilai keindahan baik bentuk, warna daun, tajuk maupun bunganya, sering digunakan untuk penghias pekarangan dan lain sebagainya.

11. Luas panen tanaman

than one year.

Seasonal fruit plants are plants which are the sources of vitamin, mineral salt, etc, consumed from the part of the plant in the form of fruits. These plants are creeps with the age of less than one year.

8. Annual fruit and vegetable plants

Annual fruit plants are plants which are the sources of vitamin, contained mineral salt, etc, consumed from the part of plant in the form of fruit and more than one year of age.

Annual vegetable plants are plants which are the sources of vitamin, contained mineral salt, etc, consumed from the part of the plant in the form of vegetable and more than one year of age.

9. Medicinal plants are plants which are useful for medicine. It is consumed from part of the plant such as leaf, flower, fruit, tuber, and root.

10. Ornamental plants are plants which have a beauty value, either in shape, colour of leaf or crown of flower, and they are often used as a yard decorator.

11. Harvested area of horticulture is

hortikultura adalah luas tanaman sayuran, buah-buahan, biofarmaka, dan tanaman hias yang diambil hasilnya/dipanen pada periode pelaporan.

- 12. Luas panen untuk tanaman sayuran** adalah luas tanaman yang dipanen sekaligus/habis/dibongkar dan luas tanaman yang dipanen berkali-kali (lebih dari satu kali)/belum habis.

Tanaman yang dipanen sekaligus/habis/dibongkar adalah tanaman yang sehabis panen langsung dibongkar/dicabut, terdiri dari bawang merah, bawang putih, bawang daun, kentang, kol/kubis, kembang kol, petsai/sawi, wortel, lobak, dan kacang merah.

Tanaman yang dipanen berkali-kali (lebih dari satu kali)/belum habis adalah tanaman yang pemanenannya lebih dari satu kali dan biasanya dibongkar apabila panen terakhir sudah tidak memadai lagi, terdiri dari: kacang panjang, cabe besar, cabe rawit, jamur, tomat, terung, buncis, ketimun, labu siam, kangkung, bayam, melon, semangka, dan blewah.

- 13. Produksi hortikultura** adalah hasil menurut bentuk produk dari setiap tanaman sayuran, buah-buahan, biofarmaka dan tanaman hias yang diambil berdasarkan luas yang dipanen/tanaman yang menghasilkan pada bulan/triwulan laporan.

area which vegetable, fruit, medicinal and ornamental plant of crop harvested during the period of report.

- 12. Harvested area of vegetables** is area of entirely plant harvested/demolished and plant harvested several times/undemolished.

Entirely plants harvested/demolished are plants usually harvested once and demolished to be substituted by other plants, consisting of: shallots, garlic, leeks, potato, cabbage, cauli flower, mustard green, carrots, chinese radish, and red kidney beans.

Plants harvested several times/undemolished are plants usually harvested more than once and demolished in the case that the last harvest was economically not profitable. They consist of : yard long beans, chili, small chili, mushroom, tomatoes, egg plant, french beans, cucumber, pumpkin/chajota, swamp cabbage, spinach, melon, watermelon, and blewah.

- 13. Horticulture production** is the standard production quantity form of vegetable, fruit, medicinal and ornamental plant based on harvested area/the number of production plants reported monthly/quarterly.

14. Data perkebunan besar dikumpulkan oleh BPS setiap bulan secara lengkap (sensus bulanan) dengan sistem surat pos. Khusus untuk tanaman kelapa, cengkeh, dan kapok, datanya diperoleh dari Direktorat Jenderal Perkebunan. Data perkebunan rakyat juga diperoleh dari Direktorat Jenderal Perkebunan.
15. Penghitungan luas tanaman perkebunan besar adalah pada keadaan akhir tahun dan tidak termasuk yang luasnya kurang dari 5 hektar.
16. Bentuk produksi perkebunan adalah; karet kering (karet), daun kering (teh dan tembakau), biji kering (kopi dan coklat), kulit kering (kayu manis dan kina), serat kering (rami), bunga kering (cengkeh), refined sugar (tebu dari perkebunan besar), gula mangkok (tebu dari perkebunan rakyat), ekivalen kopra (kopra), biji dan bunga (pala) serta minyak daun (sereh).
17. Persediaan akhir tahun produksi perkebunan besar bukan merupakan cadangan penyangga (buffer stock).
18. Data Statistik Kehutanan sebagian besar merupakan data sekunder yang bersumber dari Kementerian Kehutanan.
19. **Kawasan hutan** adalah wilayah tertentu yang berupa hutan, yang ditunjuk dan atau ditetapkan oleh pemerintah untuk dipertahankan keberadaannya sebagai hutan
14. *Data on estates are collected by the BPS every month on complete basis through a mailing system. Data on coconut, clove, and kapok, as well as on smallholder plantation, are acquired from the Directorate General of Estates.*
15. *Planted areas of estates refer to condition at the end of the year, and exclude areas less than 5 hectares.*
16. *Production of estates crops are follows: dry rubber (rubber); dry leaves (tea and tobacco); dry beans (coffee and cocoa); dry bark (cassia vera and cinchona); dry fibre (rosella); dry flowers/buds (cloves); refined sugar (sugar cane from estate); cup sugar (sugar cane from smallholders); copra (copra); seeds and buds (nutmeg); and leaf oil (citronella).*
17. *The production availability of estates at the end of year is not the buffer stock.*
18. *Most of forestry statistics are secondary data obtained from the Ministry of Forestry.*
19. **Forest Area** is a specific territory of forest ecosystem determined and or decided by the government as a permanent forest. Such decision is important to maintain the

- tetap. Hal ini untuk menjamin kepastian hukum mengenai status kawasan hutan, letak batas dan luas suatu wilayah tertentu yang sudah ditunjuk menjadi kawasan hutan tetap.
20. Kawasan hutan Indonesia ditetapkan oleh Menteri Kehutanan dalam bentuk Surat Keputusan Menteri Kehutanan tentang Penunjukan Kawasan Hutan dan Perairan Provinsi. Penunjukan Kawasan Hutan ini disusun berdasarkan hasil pemaduserasian antara Rencana Tata Ruang Wilayah Provinsi (RTRWP) dengan Tata Guna Hutan Kesepakatan (TGHK).
 21. Penunjukan kawasan hutan mencakup pula kawasan perairan yang menjadi bagian dari Kawasan Suaka Alam (KSA) dan Kawasan Pelestarian Alam (KPA).
 22. Kawasan Suaka Alam (KSA) adalah kawasan dengan ciri khas tertentu, baik di darat maupun di perairan yang mempunyai fungsi pokok sebagai kawasan pengawetan keanekaragaman tumbuhan dan satwa serta ekosistemnya, yang juga berfungsi sebagai wilayah sistem penyangga kehidupan.
 23. Kawasan Pelestarian Alam (KPA) adalah kawasan dengan ciri khas tertentu, baik di darat maupun di perairan yang mempunyai fungsi pokok perlindungan sistem penyangga kehidupan, pengawetan keanekaragaman *size of forest area and to ensure its legitimation and boundary demarcation of permanent forest.*
20. *Indonesian forest area is determined by the Minister of Forestry in the format of Ministerial Decree on the Designation of Provincial Forest Area and Inland Water, Coastal and Marine Ecosystem. The designation of Forest Area is formulated based on integrated and harmonized of Provincial Spatial Planning (RTRWP) and Forest Land Use by Concensus (TGHK).*
 21. *The designation of forest area in some cases also cover inland water, coastal and marine ecosystem that may become part of Sanctuary Reserve Area (KSA) and Nature Conservation Area (KPA).*
 22. *A Sanctuary Reserve Area is a specific terrestrial or aquatic area having specific criteria for preserving biodiversity plant and animal as well as ecosystem, which also serve as life support system.*
 23. *A Nature Conservation area is a specific terrestrial or aquatic area whose main function is to serve life support system and preserve diversity of plant and animal species, as well as to provide a sustainable utilization of living*

jenis tumbuhan dan satwa, serta pemanfaatan secara lestari sumber daya alam hayati dan ekosistemnya.

24. Berdasarkan Undang-Undang No. 41 Tahun 1999 tentang Kehutanan, kawasan hutan dibagi ke dalam kelompok Hutan Konservasi, Hutan Lindung, dan Hutan Produksi.
 25. **Hutan Konservasi** adalah kawasan hutan dengan ciri khas tertentu, yang mempunyai fungsi pokok pengawetan keanekaragaman tumbuhan dan satwa serta ekosistemnya.
 26. **Hutan Lindung** adalah kawasan hutan yang mempunyai fungsi pokok sebagai perlindungan sistem penyangga kehidupan untuk mengatur tata air, mencegah banjir, mengendalikan erosi, mencegah intrusi air laut, dan memelihara kesuburan tanah.
 27. **Hutan Produksi** adalah kawasan hutan yang mempunyai fungsi pokok memproduksi hasil hutan. Hutan produksi terdiri dari Hutan Produksi Tetap (HP), Hutan Produksi Terbatas (HPT), dan Hutan Produksi yang dapat dikonversi.
 28. Hutan Konservasi terdiri dari: Kawasan suaka alam berupa Cagar Alam (CA) dan Suaka Margasatwa (SM); Kawasan pelestarian alam berupa Taman Nasional (TN), Taman Hutan Raya (THR), dan Taman Wisata Alam (TWA);
- resources and their ecosystems.*
24. *In accordance to the Act on Forestry No. 41/1999, forest area is categorized as Conservation Forest, Protection Forest and Production Forest.*
 25. **Conservation Forest** is a forest area having specific characteristic established for the purposes of conservation of animal and plant species as well as their ecosystem.
 26. **Protection Forest** is a forest area designated to serve life support system, maintain hydrological system, prevent of flood, erosion control, seawater intrusion, and maintain soil fertility.
 27. **Production Forest** is a forest area designated mainly to promote sustainable forest production. Production forest is classified as permanent production forest, limited production forest, and convertible production forest.
 28. *Conservation Forest is divided into: Sanctuary Reserve area consists of Strict Nature Reserve and Wildlife Sanctuary. Nature conservation area consists of National Park (TN), Grand Forest Park (THR), and Nature Recreation Park (TWA);*

- Taman Buru (TB)
Taman Buru adalah kawasan hutan yang ditetapkan sebagai tempat wisata berburu.
29. Penetapan lahan kritis mengacu pada lahan yang telah sangat rusak karena kehilangan penutupan vegetasinya, sehingga kehilangan atau berkurang fungsinya sebagai penahan air, pengendali erosi, siklus hara, pengatur iklim mikro, dan retensi karbon. Berdasarkan kondisi vegetasinya, kondisi lahan dapat diklasifikasikan sebagai: sangat kritis, kritis, agak kritis, potensial kritis, dan kondisi normal.
30. Reboisasi atau rehabilitasi hutan bertujuan untuk menghutankan kembali kawasan hutan yang kritis di wilayah daerah aliran sungai (DAS) yang dilaksanakan bersama masyarakat secara partisipatif.
31. Pemanfaatan hasil hutan kayu adalah segala bentuk usaha yang memanfaatkan dan mengusahakan hasil hutan kayu dengan tidak merusak lingkungan dan tidak mengurangi fungsi pokok hutan. Kegiatan ini hanya dapat dilaksanakan pada areal hutan yang memiliki potensi untuk dilakukan kegiatan pemanfaatan hasil hutan kayu dan dapat dilaksanakan setelah diperoleh izin usaha.
32. Izin Usaha Pemanfaatan Hasil
- Game Hunting Park (TB)*
Game Hunting Park is forest area devoted for game hunting recreation.
29. *Critical land refers to a piece of land severely damaged due to lost of its vegetation cover so that its functions as water retention, erosion control, nutrient cycling, micro climate regulator and carbon retention are completely depleted. Based upon its vegetation condition, the land could be classified as : very critical, critical, slight critical, potential critical, and normal condition.*
30. *Reforestation or forest rehabilitation is intended to rehabilitate the critical land inside forest area or watershed to improve their ecological and hydrological functions. The activities were conducted with active participation of local communities who live nearby the target area.*
31. *Commercial utilization of timber as forest product is activities to utilize timber without destructing the environment and undermining the main functions of the forest area. Those activities could only be executed in forest area with high commercial timber value with license.*
32. *The license to commercially utilize*

Hutan Kayu (IUPHHK) pada hutan alam adalah izin untuk memanfaatkan hutan produksi yang kegiatannya terdiri dari pemanenan atau penebangan, penanaman, pemeliharaan, pengamanan, pengolahan, dan pemasaran hasil hutan kayu. IUPHHK dapat diberikan kepada perorangan, koperasi, badan usaha swasta, dan BUMN/BUMD.

33. Produksi hasil hutan utama yang dihasilkan dari hutan adalah kayu bulat. Produksi kayu bulat ini dihasilkan dari hutan alam melalui kegiatan perusahaan Hak Pengusahaan Hutan (HPH/IUPHHK), kegiatan ijin pemanfaatan kayu (IPK) dalam rangka pembukaan wilayah hutan, pembangunan Hutan Tanaman Industri (HTI), serta kegiatan hutan rakyat.
34. **Kayu Gergajian** merupakan kayu hasil konversi kayu bulat dengan menggunakan mesin gergaji, mempunyai bentuk yang teratur dengan sisi-sisi sejajar dan sudut-sudutnya siku dengan ketebalan tidak lebih dari 6 cm dan kadar air tidak lebih dari 18 persen. Kayu gergajian yang diolah langsung dari kayu bulat, wajib didukung dengan dokumen yang sah.
35. **Kayu Lapis** adalah panel kayu yang tersusun dari lapisan veneer dibagian luarnya, sedangkan dibagian intinya (core) bisa berupa veneer atau material lain, *timber in natural forest is license to utilize production forest for which the activities consist of harvesting or felling, planting, tending, protecting, processing, and marketing. The license could be granted to individuals, cooperatives, private companies, state-owned enterprises/local government-owned enterprises.*
33. *The main product of commercial forest operation is log. The log is harvested from various sources such as natural forest granted to concessionaires (IUPHHK/HPH), land clearing activities (IPK), industrial forest plantation (HTI) and community forest.*
34. **Sawn Timber Constitutes** a sawmill product derived from logs as raw material. The product is characterized with regular forms having parallel sides at right angle to each other, thickness not more than 6 cm and moisture content not to exceed 18 percent. Sawn timber produced directly from logs must be certified by a legal document.
35. **Plywood** is wood panel consisting of layers pressed together in between veneers; the core may be veneer or some other material, bound together with glue and

diikat dengan lem kemudian di-press (ditekan) sedemikian rupa sehingga menjadi panel yang kuat. Termasuk dalam artian ini adalah kayu lapis yang dilapisi lagi dengan material lain.

36. Data populasi ternak bersumber dari Direktorat Jenderal Peternakan dan Kesehatan Hewan Kementerian Pertanian, sedangkan jumlah pemotongan ternak merupakan hasil Survei Laporan Pemotongan Ternak. Pengumpulan data pemotongan ternak dilakukan secara lengkap setiap triwulan di seluruh Rumah Potong Hewan (RPH) dan Tempat Pemotongan Hewan (TPH) yang ada di Indonesia. Pada tahun 2013 jumlah Dokumen RPH/TPH hasil pencacahan yang diolah sebanyak 4.033.
 37. Data statistik perikanan merupakan data sekunder yang bersumber dari Direktorat Jenderal Perikanan Tangkap dan Direktorat Jenderal Budidaya. Statistik perikanan dibedakan atas data Perikanan Tangkap dan Perikanan Budidaya. Perikanan Tangkap diklasifikasikan atas penangkapan ikan di laut dan penangkapan ikan di perairan umum. Perikanan Budidaya diklasifikasikan atas jenis budidaya yaitu budidaya laut, tambak, kolam, karamba, jaring apung, dan sawah.
 38. Rumah Tangga Perikanan Tangkap adalah rumah tangga
36. *pressed tightly together to make a strong panel. Included to this definition is plywood covered with other materials.*
 36. *Data of domestic livestock population are obtain from the Directorate General of Livestock and Animal Health Service, while data on the number of animals slaughtered are based on the quarterly survey conducted by BPS. This survey is a complete enumeration on all slaughterhouses and abattoirs in Indonesia. There are 4.033 covered in 2013.*
 37. *Fishery Statistics are secondary data obtained from the Directorate General of Capture Fisheries and Directorate General of Aquaculture. Fishery statistics are categorized into capture fisheries and aquaculture. Capture fisheries are further classified into marine capture fisheries and inland open water capture fisheries. Aquaculture are further classified into several types of culture: marine culture, brackish water pond, fresh water pond, cage, floating net, and fish breeding in paddy fields.*
 38. *A capture fishery household is a household conducting activities*

yang melakukan kegiatan penangkapan ikan/binatang air lainnya/tanaman air dengan tujuan sebagian/seluruh hasilnya untuk dijual.

39. Rumah Tangga Perikanan Budidaya adalah rumah tangga yang melakukan kegiatan budidaya ikan/binatang air lainnya/tanaman air dengan tujuan sebagian/seluruh hasilnya untuk dijual.

in catching fishes/other aquatic animals/aquatic plants, for which the products are wholly or partly to be sold.

39. *An aquaculture fishery household is a household conducting activities in culturing fishes/other aquatic animals/aquatic plants, for which the products are wholly or partly to be sold. different types of parameters.*

<https://baritokualakab.bps.go.id>

ULASAN

DESCRIPTION

Tanaman Pangan

Produksi padi tahun 2020 adalah 412.532 ton dengan rata-rata produksi 35,59 Kw/Ha. Hasil ini setara dengan beras sebanyak 261.215 ton. Hampir semua kecamatan di Kabupaten Barito Kuala merupakan sentra produksi padi sawah. Selain itu, Kabupaten Barito Kuala juga merupakan sentra produksi padi di Provinsi Kalimantan Selatan. Produksi tanaman bahan makanan lainnya pada tahun 2020 yaitu jagung 6795 ton, kedelai 1263 ton, kacang tanah 8 ton, ubi kayu 13.501 ton, dan 35 ton ubi jalar.

Hortikultura

Produksi tanaman sayuran di Kabupaten Barito Kuala pada tahun 2020 sebanyak 85 kuintal bawang merah, 21.49 kuintal cabai, dan 499 tomat. Sedangkan, produksi buah-buahan terbesar adalah semangka sebesar 4.850 kuintal dan melon sebesar 356 kuintal.

Perkebunan

Produksi tanaman perkebunan terbesar yaitu kelapa sawit (7.907,24 ton) , kelapa (2.738,16 ton), karet (1.369,65), sago (3,57 ton) dan purun (208,74 ton). Dengan luas areal tanaman perkebunan yaitu kelapa sawit (3.716 ha), kelapa (10.460 ha), karet (2.749 ha), sago (283 ha) dan purun (958 ha).

Peternakan

Populasi ternak di Kabupaten Barito Kuala tahun 2020 adalah sebagai berikut: populasi sapi potong sebanyak

Food Crops

The paddies production is 412.532 ton and the average paddies production is 35,39 kw/ha in 2020. This result equivalent with 261.215 ton rice. Almost of districts in Barito Kuala Regency are paddies production centre. Furthermore, Barito Kuala Regency is one of paddies production centre in South Kalimantan. In 2020 production of food crops reached 6759 ton maize, 1263 ton soybean, 8 ton peanut, 13.501 ton cassava, and 35 ton sweet potato.

Horticulture

Production of vegetables in Barito Kuala Regency in 2020 are 85 quintal shallot, 21.49 quintal chili, and 499 quintal tomato. Besides that, the most production of seasonal fruits are watermelon (4.850 quintal) and melon (356 quintal).

Estate Crops

The most production of estate crops are palm oil (7,907.24 tons), coconut (2,738.16 tons), rubber (1,369.65 tons), sago (3.57 tons) and purun (208.74 tons). With an area of plantation crops, namely oil palm (3,716 ha), coconut (10,460 ha), rubber (2,749 ha), sago (283 ha) and purun (958 ha).

Livestock

Livestock population in Barito Kuala Regency in 2020 consist of 8.177 cows, 1,593 buffalo, 1,656 goats, 417 pigs.

8.177 ekor, kerbau 1.593 ekor, kambing 1.656 ekor, babi 417 ekor. Sedangkan populasi unggas di Kabupaten Barito Kuala tahun 2020 adalah sebagai berikut: populasi ayam kampung 1.024.852, ayam pedaging 1.185.630 ekor, itik 49.957 ekor, itik manila 1.102 ekor. Adapun jumlah ternak yang dipotong pada tahun 2020 yaitu sapi potong 452 ekor, kerbau 14 ekor, kambing 56 ekor. produksi daging ternak dan unggas pada tahun 2020 yaitu sapi potong 987,26 quintal, kerbau 30,96 quintal, kambing 10,69 quintal, ayam kampung 798,87 quintal, ayam pedaging 15.253,30 quintal, itik 34,03 quintal, dan itik manila 0,09 quintal. Produksi telur unggas tahun 2020 yaitu telur ayam kampung 55.902 kg, telur itik 11.422 kg, dan telur itik manila 1.100 kg.

Perikanan

Produksi perikanan tangkap di laut pada tahun 2020 adalah sebanyak 2.700,3 ton. Sedangkan jumlah produksi perikanan tangkap di perairan umum adalah sebanyak 6.687 ton. Untuk produksi budidaya perikanan selama tahun 2020 mencapai 16.074 ton. Produksi perikanan menurut sub sector sebesar 19.857,84 ton. Dengan jumlah rumah tangga perikanan tanggap yaitu sebesar 7.343. sedangkan produksi perikanan menurut lokasinya yaitu pada sungai sebesar 141.157 dan rawa sebesar 681 ton. Berbagai macam jenis perahu / kapal yang digunakan yaitu perahu motor tempel (2.220) dan kapal motor (2.501). Dengan kualitas produk hasil pengolahan sebesar 400.415.

Meanwhile, the poultry population in Barito Kuala Regency in 2020 is as follows: native chicken population 1,024,852, broilers 1,185,630 tails, 49,957 ducks, 1,102 manila ducks. As for the number of livestock slaughtered in 2020, namely 452 beef cattle, 14 buffalo, 56 goats. production of livestock and poultry in 2020, namely beef cattle 987.26 quintals, buffalo 30.96 quintals, goat 10.69 quintals, native chickens 798.87 quintals, broilers 15.253.30 quintals, ducks 34.03 quintals, and ducks manila 0.09 quintal. Production of poultry eggs in 2020, namely 55,902 kg of native chicken eggs, 11,422 kg of duck eggs, and 1,100 kg of manila duck eggs.

Fishery

The production of fish capture in 2020 is 2,700.3 tons. Meanwhile the production of fish capture in inland water is 6,687 ton. Another subsector, Aquaculture has been produced up to 16.744 ton fish in 2020. Fishery production according to the sub-sector was 19,857.84 tons. The number of responsive fisheries households is 7,343. Meanwhile, fishery production according to location, namely in rivers amounting to 141.157 and swamps of 681 tons. Various types of boats / ships are used, namely outboard motor boats (2,220) and motor boats (2,501). With the quality of the processed product of 400,415.

**5.1 PERTANIAN, KEHUTANAN, PETERNAKAN, DAN PERIKANAN
AGRICULTURE, FORESTRY, LIVESTOCK, AND FISHERY**

Tabel 5.1.1 Luas Panen, Produktivitas, dan Produksi Padi Menurut Kecamatan di Kabupaten Barito Kuala, 2020
Table 5.1.1 Harvested Area, Productivity, dan Production of Paddy by Subdistrict in Barito Kuala Regency, 2020

Kecamatan Subdistrict	Luas Panen (ha) Harvested Area (ha)	Produktivitas (kw/ha) Productivity (kw/ha)	Produksi (ton) Production (ton)
(1)	(2)	(3)	(4)
Tabunganan	13 231	35,63	47 142
Tamban	9 243	35,60	32 906
Mekarsari	6 464	35,59	23 006
Anjir Pasar	8 402	35,59	29 903
Anjir Muara	11 524	35,62	41 047
Alalak	4 249	35,56	15 108
Mandastana	9 604	35,60	34 190
Jejangkit	3 224	35,57	11 469
Belawang	7 445	35,58	26 488
Wanaraya	2 277	35,55	8 093
Barambai	10 434	35,61	37 157
Rantau Badauh	8 488	35,59	30 210
Cerbon	5 818	35,59	20 706
Bakumpai	4 649	35,56	16 533
Marabahan	4 317	35,56	15 353
Tabukan	6 402	35,58	22 778
Kuripan	124	35,57	442
Barito Kuala	115 896	35 59	412 532

Sumber/Source: Dinas Pertanian, Tanaman Pangan dan Hortikultura/Departement of Agriculture, Crop and Holticulture

Tabel
Table 5.1.2

**Produksi Padi¹ dan Beras Menurut Kecamatan di
Kabupaten Barito Kuala, 2020**
*Paddy and Rice Production¹ by Subdistrict in Barito Kuala
Regency, 2020*

Kecamatan Subdistrict	Produksi Padi (ton GKG) Paddy Production (ton GKG)	Produksi Padi Setara Beras (ton) Rice Equivalent Production (ton)
(1)	(2)	(3)
Tabunganen	47 142	29 850
Tamban	32 906	20 836
Mekarsari	23 006	14 567
Anjir Pasar	29 903	18 935
Anjir Muara	41 047	25 991
Alalak	15 108	9 566
Mandastana	34 190	21 649
Jejangkit	11 469	7 262
Belawang	26 488	16 772
Wanaraya	8 093	5 125
Barambai	37 157	23 528
Rantau Badauh	30 210	19 129
Cerbon	20 706	13 111
Bakumpai	16 533	10 468
Marabahan	15 353	9 721
Tabukan	22 778	14 423
Kuripan	442	280
Barito Kuala	412 532	261 215

Catatan/Note: ¹ Kualitas produksi gabah kering giling/The production is in term of dry unhusked paddy

Sumber/Source: Dinas Pertanian, Tanaman Pangan dan Hortikultura/Departement of Agriculture, Crop and Holticulture

Tabel
Table 5.1.3

Luas Panen, Produksi, dan Produktivitas Jagung dan Kedelai Menurut Kecamatan di Kabupaten Barito Kuala, 2020
Harvested Area, Production, and Productivity of Maize and Soybeans by Subdistrict in Barito Kuala Regency, 2020

Kecamatan Subdistrict	Jagung/Maize		
	Luas Panen (ha) Harvested Area (ha)	Produksi (ton) Production (ton)	Produktivitas (kw/ha) Productivity (kw/ha)
(1)	(2)	(3)	(4)
Tabunganen	19	101	52,02
Tamban	5	25	52,06
Mekarsari	-	-	-
Anjir Pasar	110	571	52,08
Anjir Muara	-	-	-
Alalak	13	66	52,08
Mandastana	79	409	52,06
Jejangkit	4	20	52,05
Belawang	6	30	52,06
Wanaraya	288	1 503	52,16
Barambai	125	652	52,14
Rantau Badauh	100	520	52,06
Cerbon	121	631	52,07
Bakumpai	4	20	52,05
Marabahan	349	1 822	52,19
Tabukan	48	247	52,03
Kuripan	34	177	52,03
Barito Kuala	1 304	6 795	52,08

Lanjutan Tabel/*Continued Table* 5.1.3

Kecamatan Subdistrict	Kedelai/Soybeans		
	Luas Panen (ha) Harvested Area (ha)	Produksi (ton) Production (ton)	Produktivitas (kw/ha) Productivity (kw/ha)
(1)	(5)	(6)	(7)
Tabunganen	21	12,60	27
Tamban	29	12,63	37
Mekarsari	26	12,63	33
Anjir Pasar	62	12,65	79
Anjir Muara	20	12,61	26
Alalak	23	12,62	29
Mandastana	58	12,63	74
Jejangkit	5	12,60	6
Belawang	24	12,61	31
Wanaraya	49	12,62	61
Barambai	43	12,63	54
Rantau Badauh	68	12,71	86
Cerbon	57	12,63	72
Bakumpai	31	12,63	39
Marabahan	64	12,69	81
Tabukan	20	12,61	26
Kuripan	4	12,69	5
Barito Kuala	605	12,63	765

Sumber/Source: Dinas Pertanian, Tanaman Pangan dan Hortikultura/Departement of Agriculture, Crop and Horticulure

Tabel
Table 5.1.4

Luas Lahan Tegal/Kebun, Ladang/Huma, dan Lahan yang Sementara Tidak Diusahakan Menurut Kecamatan di Kabupaten Barito Kuala (ha), 2020
Area of Tegal/Garden, Fields/Huma, and Temporarily Not Cultivated Land by Subdistrict in Barito Kuala Regency (ha), 2020

Kecamatan Subdistrict	Tegal/Kebun Tegal/Garden	Ladang/Huma Fields/Huma	Sementara Tidak Diusahakan Temporarily Non Cultivated Land
(1)	(2)	(3)	(4)
Tabunganen	601	-	1 688
Tamban	-	-	721
Mekarsari	2 725	-	570
Anjir Pasar	151	-	115
Anjir Muara	98	-	30
Alalak	834	1 527	229
Mandastana	1 129	-	576
Jejangkit	283	-	74
Belawang	-	-	27
Wanaraya	280	-	-
Barambai	858	-	24
Rantau Badauh	2 310	-	206
Cerbon	87	-	-
Bakumpai	115	-	-
Marabahan	1 130	-	1 544
Tabukan	1 900	-	-
Kuripan	20	20	1 100
Barito Kuala	12 521	1 547	6 904

Sumber/Source: Dinas Pertanian, Tanaman Pangan dan Hortikultura/Departement of Agriculture, Crop and Holticulture

Tabel
Table 5.1.5

Luas Panen, Produksi, dan Produktivitas Kacang Tanah dan Kacang Hijau Menurut Kecamatan di Kabupaten Barito Kuala, 2020
Harvested Area, Production, and Productivity of Peanut and Mungbean by Subdistrict in Barito Kuala Regency, 2020

Kecamatan Subdistrict	Kacang Tanah/Peanut		
	Luas Panen (ha) Harvested Area (ha)	Produksi (ton) Production (ton)	Produktivitas (kw/ha) Productivity (kw/ha)
(1)	(2)	(3)	(4)
Tabunganen	-	-	-
Tamban	-	-	-
Mekarsari	-	-	-
Anjir Pasar	-	-	-
Anjir Muara	-	-	-
Alalak	-	-	-
Mandastana	-	-	-
Jejangkit	-	-	-
Belawang	-	-	-
Wanaraya	2	3	17,10
Barambai	-	-	-
Rantau Badauh	-	-	-
Cerbon	-	-	-
Bakumpai	-	-	-
Marabahan	3	5	17,12
Tabukan	-	-	-
Kuripan	-	-	-
Barito Kuala	5	8	17,11

Lanjutan Tabel/Continued Table 5.1.5

Kecamatan Subdistrict	Kacang Hijau/Mungbean		
	Luas Panen (ha) Harvested Area (ha)	Produksi (ton) Production (ton)	Produktivitas (kw/ha) Productivity (kw/ha)
(1)	(5)	(6)	(7)
Tabunganen	-	-	-
Tamban	-	-	-
Mekarsari	-	-	-
Anjir Pasar	-	-	-
Anjir Muara	-	-	-
Alalak	-	-	-
Mandastana	-	-	-
Jejangkit	-	-	-
Belawang	-	-	-
Wanaraya	-	-	-
Barambai	-	-	-
Rantau Badauh	-	-	-
Cerbon	-	-	-
Bakumpai	-	-	-
Marabahan	-	-	-
Tabukan	-	-	-
Kuripan	-	-	-
Barito Kuala	-	-	-

Sumber/Source: Dinas Pertanian, Tanaman Pangan dan Hortikultura/Departement of Agriculture, Crop and Horticulure

Tabel
Table 5.1.6**Luas Panen, Produksi, dan Produktivitas Ubi Kayu dan Ubi Jalar Menurut Kecamatan di Kabupaten Barito Kuala, 2020**
Harvested Area, Production, and Productivity of Cassava and Sweet Potato by Subdistrict in Barito Kuala Regency, 2020

Kecamatan Subdistrict	Ubi Kayu/Cassava		
	Luas Panen (ha) Harvested Area (ha)	Produksi (ton) Production (ton)	Produktivitas (kw/ha) Productivity (kw/ha)
(1)	(2)	(3)	(4)
Tabunganen	24	961	396,34
Tamban	-	-	-
Mekarsari	143	6 349	396,38
Anjir Pasar	9	398	396,33
Anjir Muara	10	443	396,32
Alalak	6	364	396,33
Mandastana	11	562	396,31
Jejangkit	-	-	-
Belawang	4	245	396,28
Wanaraya	7	392	396,32
Barambai	42	1 949	396,35
Rantau Badauh	1	32	396,33
Cerbon	13	642	396,32
Bakumpai	6	364	396,30
Marabahan	18	800	396,33
Tabukan	-	-	-
Kuripan	-	-	-
Barito Kuala	293	13 501	396,33

Lanjutan Tabel/Continued Table 5.1.6

Kecamatan Subdistrict	Ubi Jalar/Sweet Potato		
	Luas Panen (ha) Harvested Area (ha)	Produksi (ton) Production (ton)	Produktivitas (kw/ha) Productivity (kw/ha)
(1)	(5)	(6)	(7)
Tabunganen	-	-	-
Tamban	-	-	-
Mekarsari	-	-	-
Anjir Pasar	-	-	-
Anjir Muara	-	-	-
Alalak	-	-	-
Mandastana	-	-	-
Jejangkit	-	-	-
Belawang	-	-	-
Wanaraya	1	12	124,54
Barambai	1	12	124,54
Rantau Badauh	-	-	-
Cerbon	-	-	-
Bakumpai	-	-	-
Marabahan	-	-	-
Tabukan	-	-	-
Kuripan	-	-	-
Barito Kuala	2	24	124,54

Sumber/Source: Dinas Pertanian, Tanaman Pangan dan Hortikultura/Departement of Agriculture, Crop and Holiculture

Tabel
Table 5.1.7**Luas Lahan Sawah Menurut Kecamatan dan Jenis Pengairan di Kabupaten Barito Kuala (ha), 2020**
Area of Wetland by Subdistrict and Type of Irrigation in Barito Kuala Regency (ha), 2020

Kecamatan Subdistrict	Irigasi Irrigation	Non Irigasi Non Irrigation	Jumlah Total
(1)	(2)	(3)	(4)
Tabunganen	-	15 966	15 966
Tamban	-	9 808	9 808
Mekarsari	-	7 937	7 937
Anjir Pasar	-	9 084	9 084
Anjir Muara	-	8 227	8 227
Alalak	-	4 323	4 323
Mandastana	-	6 336	6 336
Jejangkit	-	3 645	3 645
Belawang	-	4 788	4 788
Wanaraya	-	2 459	2 459
Barambai	-	9 640	9 640
Rantau Badauh	-	7 986	7 986
Cerbon	-	5 761	5 761
Bakumpai	-	5 477	5 477
Marabahan	-	6 901	6 901
Tabukan	-	6 252	6 252
Kuripan	-	1 950	1 950
Barito Kuala	-	116 540	116 540

Sumber/Source: Dinas Pertanian, Tanaman Pangan dan Hortikultura/Departement of Agriculture, Crop and Holticulture

5.2 HORTIKULTURA
HORTICULTURE

Tabel 5.2.1 **Luas Panen Tanaman Sayuran Menurut Kecamatan dan Jenis Tanaman di Kabupaten Barito Kuala (ha), 2019-2020**
Table 5.2.1 **Harvested Area of Vegetables by Subdistrict and Kind of Plant in Barito Kuala Regency (ha), 2019-2020**

Kecamatan Subdistrict	Bawang Merah/ Shallot		Cabai Besar/ Chili/ Big chili		Cabai Rawit/ Chili/ Cayenne Pepper	
	2019	2020	2019	2020	2019	2020
(1)	(2)	(3)	(4)	(5)	(6)	(7)
Tabunganen	-	-	-	-	1	1
Tamban	-	-	3	-	8	-
Mekarsari	-	-	-	-	-	-
Anjir Pasar	4	1	35	16	54	14
Anjir Muara	-	-	-	-	-	-
Alalak	-	-	4	3	8	2
Mandastana	-	-	9	6	25	5
Jejangkit	-	-	13	12	15	10
Belawang	-	-	-	-	-	-
Wanaraya	6	1	42	11	68	28
Barambai	-	-	8	2	17	3
Rantau Badauh	-	-	10	3	18	5
Cerbon	-	-	14	9	23	10
Bakumpai	-	-	1	2	1	2
Marabahan	-	-	14	12	19	7
Tabukan	-	-	5	-	8	-
Kuripan	-	-	-	-	-	-
Barito Kuala	10	2	158	76	265	87

Lanjutan Tabel/Continued Table 5.2.1

Kecamatan Subdistrict	Kentang Potato		Kubis Cabbage		Tomat Tomato	
	2019	2020	2019	2020	2019	2020
(1)	(8)	(9)	(10)	(11)	(12)	(13)
Tabunganen	-	-	-	-	-	-
Tamban	-	-	-	-	-	-
Mekarsari	-	-	-	-	-	-
Anjir Pasar	-	-	-	-	13	20
Anjir Muara	-	-	-	-	-	-
Alalak	-	-	-	-	-	-
Mandastana	-	-	-	-	6	5
Jejangkit	-	-	-	-	-	-
Belawang	-	-	-	-	-	-
Wanaraya	-	-	-	-	27	13
Barambai	-	-	-	-	-	-
Rantau Badauh	-	-	-	-	1	-
Cerbon	-	-	-	-	13	3
Bakumpai	-	-	-	-	-	1
Marabahan	-	-	-	-	8	6
Tabukan	-	-	-	-	-	-
Kuripan	-	-	-	-	-	-
Barito Kuala	-	-	-	-	68	48

Lanjutan Tabel/Continued Table 5.2.1

Kecamatan Subdistrict	Bawang Putih Garlic		Kacang Panjang Long Beans		Bawang Daun Scallion		Terung Eggplant	
	2019	2020	2019	2020	2019	2020	2019	2020
(1)	(14)	(15)	(16)	(17)	(18)	(19)	(20)	(21)
Tabunganen	-	-	1	1	-	-	-	-
Tamban	-	-	-	1	-	-	-	-
Mekarsari	-	-	-	-	-	-	-	-
Anjir Pasar	-	-	26	20	18	19	-	12
Anjir Muara	-	-	-	-	-	-	-	-
Alalak	-	-	1	-	-	1	-	-
Mandastana	-	-	6	5	-	-	-	5
Jejangkit	-	-	-	2	-	-	-	-
Belawang	-	-	-	-	-	-	-	-
Wanaraya	-	-	50	38	72	27	-	21
Barambai	-	-	-	-	-	-	-	-
Rantau Badauh	-	-	-	-	-	-	-	-
Cerbon	-	-	21	13	-	-	-	12
Bakumpai	-	-	-	1	-	1	-	2
Marabahan	-	-	20	23	6	12	-	6
Tabukan	-	-	1	-	-	-	-	-
Kuripan	-	-	-	-	-	-	-	-
Barito Kuala	-	-	126	104	96	60	-	58

Sumber/Source: BPS, Statistik Pertanian Hortikultura SPH-SBS/BPS-Statistics Indonesia, Agricultural Statistic for Horticulture SPH-SBS

Tabel
Table 5.2.2**Produksi Tanaman Sayuran Menurut Kecamatan dan Jenis Tanaman di Kabupaten Barito Kuala (kuintal), 2019-2020**
Production of Vegetables by Subdistrict and Kind of Plant in Barito Kuala Regency (quintal), 2019-2020

Kecamatan Subdistrict	Bawang Merah/Shallot		Cabai Besar/ Chili/ Big chili		Cabai Rawit/ Chili/Cayenne Pepper	
	2019	2020	2019	2020	2019	2020
(1)	(2)	(3)	(4)	(5)	(6)	(7)
Tabunganen	-	-	-	-	7	12
Tamban	-	-	6	-	17	-
Mekarsari	-	-	-	-	-	-
Anjir Pasar	312	60	173	156	437	138
Anjir Muara	-	-	-	-	-	-
Alalak	-	-	18	49	29	37
Mandastana	-	-	41	71	252	153
Jejangkit	-	-	51	93	63	79
Belawang	-	-	-	-	-	-
Wanaraya	590	25	4 549	256	3 968	344
Barambai	-	-	70	40	119	42
Rantau Badauh	-	-	150	23	308	43
Cerbon	-	-	156	176	282	161
Bakumpai	-	-	2	16	2	42
Marabahan	-	-	132	133	90	85
Tabukan	-	-	57	-	97	-
Kuripan	-	-	-	-	-	-
Barito Kuala	902	85	5 405	1 013	5 671	1 136

Lanjutan Tabel/Continued Table 5.2.2

Kecamatan Subdistrict	Kentang Potato		Kubis Cabbage		Tomat Tomato	
	2019	2020	2019	2020	2019	2020
(1)	(8)	(9)	(10)	(11)	(12)	(13)
Tabunganen	-	-	-	-	-	-
Tamban	-	-	-	-	-	-
Mekarsari	-	-	-	-	-	-
Anjir Pasar	-	-	-	-	51	99
Anjir Muara	-	-	-	-	-	-
Alalak	-	-	-	-	-	-
Mandastana	-	-	-	-	28	119
Jejangkit	-	-	-	-	-	-
Belawang	-	-	-	-	-	-
Wanaraya	-	-	-	-	2 675	154
Barambai	-	-	-	-	-	-
Rantau Badauh	-	-	-	-	2	-
Cerbon	-	-	-	-	186	22
Bakumpai	-	-	-	-	-	11
Marabahan	-	-	-	-	116	94
Tabukan	-	-	-	-	-	-
Kuripan	-	-	-	-	-	-
Barito Kuala	-	-	-	-	3 058	499

Lanjutan Tabel/*Continued Table* 5.2.2

Kecamatan Subdistrict	Bawang Putih <i>Garlic</i>		Kacang Panjang <i>Long Beans</i>		Bawang Daun <i>Scallion</i>		Terung <i>Eggplant</i>	
	2019	2020	2019	2020	2019	2020	2019	2020
(1)	(14)	(15)	(16)	(17)	(18)	(19)	(20)	(21)
Tabunganen	-	-	22	15	-	-	-	-
Tamban	-	-	-	3	-	-	-	-
Mekarsari	-	-	-	-	-	-	-	-
Anjir Pasar	-	-	92	119	158	190	24	116
Anjir Muara	-	-	-	-	-	-	-	-
Alalak	-	-	4	-	-	4	8	-
Mandastana	-	-	47	38	-	-	52	65
Jejangkit	-	-	-	5	-	-	-	-
Belawang	-	-	-	-	-	-	-	-
Wanaraya	-	-	2 610	458	2 637	242	3 185	382
Barambai	-	-	-	-	-	-	-	-
Rantau Badauh	-	-	-	-	-	-	-	-
Cerbon	-	-	209	96	-	-	123	80
Bakumpai	-	-	-	8	-	3	-	17
Marabahan	-	-	198	260	32	138	115	120
Tabukan	-	-	9	-	-	-	8	-
Kuripan	-	-	-	-	-	-	-	-
Barito Kuala	-	-	3 191	1 002	2 827	577	3 515	780

Sumber/*Source*: BPS, Statistik Pertanian Hortikultura SPH-SBS/*BPS-Statistics Indonesia, Agricultural Statistic for Horticulture SPH-SBS*

Tabel 5.2.3 Luas Panen Tanaman Sayuran dan Buah-buahan Semusim Menurut Jenis Tanaman di Kabupaten Barito Kuala (ha), 2017-2020
Harvested of Fruits of Seasonal Vegetables and Fruits by Kind of Fruit in Barito Kuala Regency (ha), 2017-2020

Jenis Tanaman Kind of Plants	2017	2018	2019	2020
(1)	(2)	(3)	(4)	(5)
Sayuran/ Vegetables				
Bawang Daun/ <i>Wlech Onion</i>	60	58	96	60
Bawang Merah/ <i>Shallot</i>	6	5	10	2
Bawang Putih/ <i>Garlic</i>	-	-	-	-
Bayam/ <i>Spinach</i>	9	6	12	1
Buncis/ <i>Green Bean</i>	5	14	16	-
Cabai Besar/ <i>Chili (Capsicum Annum)</i>	103	142	158	48
Cabai Rawit/ <i>Chili (Capsicum Frutescens)</i>	205	189	265	76
Cabai/ <i>Chili</i>	308	331	423	87
Jamur/ <i>Mushroom</i> ¹	-	-	-	300
Kacang Merah/ <i>Red Bean</i>	-	-	-	-
Kacang Panjang/ <i>Yarldlong Bean</i>	105	163	126	104
Kangkung/ <i>Kangkong</i>	11	11	9	6
Kembang Kol/ <i>Cauliflower</i>	-	-	-	-
Kentang/ <i>Potato</i>	-	-	-	-
Ketimun/ <i>Cucumber</i>	78	85	76	75
Kubis/ <i>Cabbage</i>	-	-	-	-
Labu Siam/ <i>Chayote</i>	-	-	-	-
Lobak/ <i>Radish</i>	-	-	-	-

Lanjutan Tabel/*Continued Table 5.2.3*

Jenis Tanaman <i>Kind of Plants</i>	2017	2018	2019	2020
(1)	(2)	(3)	(4)	(5)
Paprika/ <i>Bell Pepper</i>	-	-	-	-
Petsai/ <i>Chinese Cabbage</i>	1	-	-	15
Terung/ <i>Eggplant</i>	76	40	70	58
Tomat/ <i>Tomato</i>	74	53	68	48
Wortel/ <i>Carrot</i>	-	-	-	-
Buah-buahan/ <i>Fruits</i>				
Blewah/ <i>Cantaloupe</i>	-	-	-	-
Melon/ <i>Melon</i>	1	1	5	8
Semangka/ <i>Watermelon</i>	49	25	25	57
Stroberi/ <i>Strawberry</i>	-	-	-	-

Catatan/Note: ¹dalam m² / in m²

Sumber/Source: BPS, Statistik Pertanian Hortikultura SPH-SBS/BPS-Statistics Indonesia, *Agricultural Statistic for Horticulture SPH-SBS*

Tabel 5.2.4 **Produksi Tanaman Sayuran dan Buah-buahan Semusim Menurut Jenis Tanaman di Kabupaten Barito Kuala (kuintal), 2017-2020**
Production of Seasonal Vegetables and Fruits by Kind of Fruit in Barito Kuala Regency (quintal), 2017-2020

Jenis Tanaman Kind of Plants	2017	2018	2019	2020
(1)	(2)	(3)	(4)	(5)
Sayuran/ Vegetables				
Bawang Daun/ <i>Wlech Onion</i>	2 509	1 996	2 827	577
Bawang Merah/ <i>Shallot</i>	457	284	902	85
Bawang Putih/ <i>Garlic</i>	-	-	-	-
Bayam/ <i>Spinach</i>	87	43	34	5
Buncis/ <i>Green Bean</i>	57	179	74	511
Cabai Besar/ <i>Chili (Capsicum Annum)</i>	2 559	4 091	5 405	1 013
Cabai Rawit/ <i>Chili (Capsicum Frutescens)</i>	4 937	5 086	5 671	1 136
Cabai/ <i>Chili</i>	7 496	9 177	11 076	2 149
Jamur/ <i>Mushroom¹</i>	-	-	-	1 500
Kacang Merah/ <i>Red Bean</i>	-	-	-	-
Kacang Panjang/ <i>Yarldlong Bean</i>	4 856	4 725	3 191	1 002
Kangkung/ <i>Kangkong</i>	73	71	29	30
Kembang Kol/ <i>Cauliflower</i>	-	-	-	-
Kentang/ <i>Potato</i>	-	-	-	-
Ketimun/ <i>Cucumber</i>	3 950	3 029	1 758	912
Kubis/ <i>Cabbage</i>	-	-	-	-
Labu Siam/ <i>Chayote</i>	-	-	-	-
Lobak/ <i>Radish</i>	-	-	-	-

Lanjutan Tabel/*Continued Table 5.2.4*

Jenis Tanaman <i>Kind of Plants</i>	2017	2018	2019	2020
(1)	(2)	(3)	(4)	(5)
Paprika/ <i>Bell Pepper</i>	-	-	-	-
Petsai/ <i>Chinese Cabbage</i>	18	-	-	27
Terung/ <i>Eggplant</i>	3 284	-	3 515	780
Tomat/ <i>Tomato</i>	2 907	2 273	3 058	499
Wortel/ <i>Carrot</i>	-	-	-	-
Buah-buahan/ <i>Fruits</i>				
Blewah/ <i>Cantaloupe</i>	-	-	-	-
Melon/ <i>Melon</i>	150	10	51	356
Semangka/ <i>Watermelon</i>	2 070	1 400	2 943	4 850
Stroberi/ <i>Strawberry</i>	-	-	-	-

Catatan/Note: ¹ dalam kg/ in kg

Sumber/Source: BPS, Statistik Pertanian Hortikultura SPH-SBS/BPS-Statistics Indonesia, *Agricultural Statistic for Horticulture SPH-SBS*

Tabel
Table 5.2.5

Luas Panen Tanaman Biofarmaka Menurut Kecamatan dan Jenis Tanaman di Kabupaten Barito Kuala (m²), 2019 dan 2020
Harvested Area of Medicinal Plants by Subdistrict and Kind of Plants in Barito Kuala Regency (m²), 2019 and 2020

Kecamatan Subdistrict	Jahe/Ginger		Laos/Lengkuas/Galanga	
	2019	2020	2019	2020
(1)	(2)	(3)	(4)	(5)
Tabunganen	-	6	3	26
Tamban	-	-	10 844	8 352
Mekarsari	100	102	516	494
Anjir Pasar	5	3	7	2
Anjir Muara	-	-	-	-
Alalak	-	850	-	-
Mandastana	2	10	3	5
Jejangkit	-	-	-	-
Belawang	-	-	-	-
Wanaraya	22	44	-	113
Barambai	420	520	975	1175
Rantau Badauh	30	20	-	-
Cerbon	295	600	175	400
Bakumpai	-	-	-	-
Marabahan	-	-	-	-
Tabukan	15	42	70	120
Kuripan	2	3	4	5
Barito Kuala	891	2 200	12 597	10 692

Lanjutan Tabel/Continued Table 5.2.5

Kecamatan Subdistrict	Kencur/East Indian Galangal		Kunyit/Turmeric	
	2019	2020	2019	2020
(1)	(6)	(7)	(8)	(9)
Tabunganen	-	3	-	3
Tamban	-	-	-	-
Mekarsari	141	121	108	121
Anjir Pasar	5	2	4	2
Anjir Muara	-	-	-	-
Alalak	-	-	-	400
Mandastana	3	8	2	6
Jejangkit	-	-	-	-
Belawang	-	-	-	-
Wanaraya	31	36	26	40
Barambai	450	525	450	550
Rantau Badauh	22	22	16	31
Cerbon	270	425	280	440
Bakumpai	-	-	-	-
Marabahan	-	-	-	-
Tabukan	15	20	30	33
Kuripan	2	5	5	8
Barito Kuala	939	1 167	921	1 636

Sumber/Source: BPS, Statistik Pertanian Hortikultura SPH-TBF/BPS-Statistics Indonesia, Agricultural Statistic for Horticulture SPH-TBF

Tabel
Table 5.2.6

Produksi Tanaman Biofarmaka Menurut Kecamatan dan Jenis Tanaman di Kabupaten Barito Kuala (kg), 2019 dan 2020
Production of Medicinal Plants by Subdistrict and Kind of Plants in Barito Kuala Regency (kg), 2019 and 2020

Kecamatan Subdistrict	Jahe/Ginger		Laos/Lengkuas/Galanga	
	2019	2020	2019	2020
(1)	(2)	(3)	(4)	(5)
Tabunganen	-	4	3	12
Tamban	-	-	19 116	13 097
Mekarsari	186	147	1 134	661
Anjir Pasar	9	4	21	3
Anjir Muara	-	-	-	-
Alalak	-	229	-	-
Mandastana	3	16	6	11
Jejangkit	-	-	-	-
Belawang	-	-	-	-
Wanaraya	104	156	-	221
Barambai	734	365	2 141	1 103
Rantau Badauh	43	27	-	-
Cerbon	705	990	658	573
Bakumpai	-	-	-	-
Marabahan	-	-	-	-
Tabukan	15	57	230	143
Kuripan	2	3	6	4
Barito Kuala	1 801	1 998	23 315	15 828

Lanjutan Tabel/*Continued Table* 5.2.6

Kecamatan Subdistrict	Kencur/ <i>East Indian Galangal</i>		Kunyit/ <i>Turmeric</i>	
	2019	2020	2019	2020
(1)	(6)	(7)	(8)	(9)
Tabunganen	-	3	-	3
Tamban	-	-	-	-
Mekarsari	169	131	158	146
Anjir Pasar	7	2	11	7
Anjir Muara	-	-	-	-
Alalak	-	-	-	206
Mandastana	3	20	2	18
Jejangkit	-	-	-	-
Belawang	-	-	-	-
Wanaraya	45	49	72	25
Barambai	415	338	594	395
Rantau Badauh	20	30	84	36
Cerbon	259	265	292	229
Bakumpai	-	-	-	-
Marabahan	-	-	-	-
Tabukan	10	10	55	40
Kuripan	2	3	6	7
Barito Kuala	930	851	1 274	1112

Sumber/*Source*: BPS, Statistik Pertanian Hortikultura SPH-TBF/*BPS-Statistics Indonesia, Agricultural Statistic for Horticulture SPH-TBF*

Tabel 5.2.7 Luas Panen Tanaman Biofarmaka Menurut Jenis Tanaman di Kabupaten Barito Kuala (m²), 2017-2020
Harvested Area of Medicinal Plants by Kind of Plant in Barito Kuala Regency (m²), 2017-2020

Jenis Tanaman Kind of Plants	2017	2018	2019	2020
(1)	(2)	(3)	(4)	(5)
Dlingo/Dringo/ Sweet Root/ Calamus	-	-	-	-
Jahe/ Ginger	369	768	891	2 200
Kapulaga/ Java Cardamon	-	-	-	-
Keji Beling/Kecibeling/ Strobilanthes crisper	-	-	-	-
Kencur/ East Indian Galangal	483	689	939	1 167
Kunyit/ Turmeric	441	651	921	1 636
Laos/Lengkuas/ Galanga	13 222	10 212	12 597	10 692
Lempuyang/ Zingiber Aromaticum	3	4	6	20
Lidah Buaya/ Oliviera	36	-	-	-
Mahkota Dewa/ God's Crown ¹	96	9	62	5
Mengkudu/Pace/ Indian Mulberry ¹	40	-	-	-
Sambiloto/ King of Bitter	-	-	-	-
Temuireng/ Black Turmeric	-	-	-	-
Temukunci/ Chinese Keys	-	-	-	-
Temulawak/ Java Turmeric	501	616	866	1 218

Catatan/Note: ¹ dalam pohon/in tree

Sumber/Source: BPS, Statistik Pertanian Hortikultura SPH-TBF/BPS-Statistics Indonesia, Agricultural Statistic for Horticulture SPH-TBF

Tabel 5.2.8 **Produksi Tanaman Biofarmaka Menurut Jenis Tanaman di Kabupaten Barito Kuala (kg), 2017-2020**
Production of Medicinal Plants by Kind of Plant in Barito Kuala Regency (kg), 2017-2020

Jenis Tanaman Kind of Plants	2017	2018	2019	2020
(1)	(2)	(3)	(4)	(5)
Dlingo/Dringo/ Sweet Root/ Calamus	-	-	-	-
Jahe/ Ginger	642	1 551	1 801	1 998
Kapulaga/ Java Cardamon	-	-	-	-
Keji Beling/Kecibeling/ Strobilanthes crisper	-	-	-	-
Kencur/ East Indian Galangal	607	775	930	851
Kunyit/ Turmeric	586	1 225	1 274	1 112
Laos/Lengkuas/ Galanga	16 912	20 763	23 315	15 828
Lempuyang/ Zingiber Aromaticum	8	4	6	21
Lidah Buaya/ Oliviera	19	-	-	-
Mahkota Dewa/ God's Crown	1 176	190	749	60
Mengkudu/Pace/ Indian Mulberry	300	-	-	-
Sambiloto/ King of Bitter	-	-	-	-
Temuireng/ Black Turmeric	-	-	-	-
Temukunci/ Chinese Keys	-	-	-	-
Temulawak/ Java Turmeric	874	484	937	1 167

Sumber/Source: BPS, Statistik Pertanian Hortikultura SPH-TBF/BPS-Statistics Indonesia, Agricultural Statistic for Horticulture SPH-TBF

Tabel 5.2.9 **Luas Panen Tanaman Hias Menurut Kecamatan dan Jenis Tanaman di Kabupaten Barito Kuala (m²), 2019 and 2020**
Harvested Area of Ornamental Plants by Subdistrict and Kind of Plant in Barito Kuala Regency (m²), 2019 and 2020

Kecamatan Subdistrict	Anggrek/ <i>Orchid</i>		Krisan/ <i>Chrysantemum</i>	
	2019	2020	2019	2020
(1)	(2)	(3)	(4)	(5)
Tabunganen	-	-	-	-
Tamban	-	-	-	-
Mekarsari	-	-	-	-
Anjir Pasar	-	-	-	-
Anjir Muara	-	-	-	-
Alalak	-	-	-	-
Mandastana	-	-	-	-
Jejangkit	-	-	-	-
Belawang	-	-	-	-
Wanaraya	-	-	-	-
Barambai	-	-	-	-
Rantau Badauh	-	-	-	-
Cerbon	-	-	-	-
Bakumpai	-	-	-	-
Marabahan	-	-	-	-
Tabukan	-	-	-	-
Kuripan	-	-	-	-
Barito Kuala	-	-	-	-

Lanjutan Tabel/*Continued Table* 5.2.9

Kecamatan Subdistrict	Mawar/Rose		Sedap Malam/Tuberose	
	2019	2020	2019	2020
(1)	(6)	(7)	(8)	(9)
Tabunganen	-	-	-	-
Tamban	-	-	-	-
Mekarsari	-	-	-	-
Anjir Pasar	-	-	-	-
Anjir Muara	-	-	-	-
Alalak	-	-	-	-
Mandastana	-	-	-	-
Jejangkit	-	-	-	-
Belawang	-	-	-	-
Wanaraya	-	-	-	-
Barambai	-	-	-	-
Rantau Badauh	-	-	-	-
Cerbon	-	-	-	-
Bakumpai	-	-	-	-
Marabahan	-	-	-	-
Tabukan	-	-	-	-
Kuripan	-	-	-	-
Barito Kuala	-	-	-	-

Sumber/Source: BPS, Statistik Pertanian Hortikultura SPH-TH/BPS-Statistics Indonesia, *Agricultural Statistik for Horticulture SPH-TH*

Tabel
Table 5.2.10

Produksi Tanaman Hias Menurut Kecamatan dan Jenis Tanaman di Kabupaten Barito Kuala (tangkai), 2019 and 2020
Production of Ornamental Plants by Subdistrict and Kind of Plant in Barito Kuala Regency (stalks), 2019 and 2020

Kecamatan Subdistrict	Anggrek/ <i>Orchid</i>		Krisan/ <i>Chrysantemum</i>	
	2019	2020	2019	2020
(1)	(2)	(3)	(4)	(5)
Tabunganen	-	-	-	-
Tamban	-	-	-	-
Mekarsari	-	-	-	-
Anjir Pasar	-	-	-	-
Anjir Muara	-	-	-	-
Alalak	-	-	-	-
Mandastana	-	-	-	-
Jejangkit	-	-	-	-
Belawang	-	-	-	-
Wanaraya	-	-	-	-
Barambai	-	-	-	-
Rantau Badauh	-	-	-	-
Cerbon	-	-	-	-
Bakumpai	-	-	-	-
Marabahan	-	-	-	-
Tabukan	-	-	-	-
Kuripan	-	-	-	-
Barito Kuala	-	-	-	-

Lanjutan Tabel/Continued Table 5.2.10

Kecamatan Subdistrict	Mawar/Rose		Sedap Malam/Tuberose	
	2019	2020	2019	2020
(1)	(6)	(7)	(8)	(9)
Tabunganen	-	-	-	-
Tamban	-	-	-	-
Mekarsari	-	-	-	-
Anjir Pasar	-	-	-	-
Anjir Muara	-	-	-	-
Alalak	-	-	-	-
Mandastana	-	-	-	-
Jejangkit	-	-	-	-
Belawang	-	-	-	-
Wanaraya	-	-	-	-
Barambai	-	-	-	-
Rantau Badauh	-	-	-	-
Cerbon	-	-	-	-
Bakumpai	-	-	-	-
Marabahan	-	-	-	-
Tabukan	-	-	-	-
Kuripan	-	-	-	-
Barito Kuala	-	-	-	-

Sumber/Source: BPS, Statistik Pertanian Hortikultura SPH-TH/BPS-Statistics Indonesia, Agricultural Statistik for Horticulture SPH-TH

Tabel 5.2.11 **Luas Panen Tanaman Hias Menurut Jenis Tanaman di Kabupaten Barito Kuala (m²), 2017-2020**
Table 5.2.11 **Harvested Area of Ornamental Plants by Kind of Plant in Barito Kuala Regency (m²), 2017-2020**

Jenis Tanaman Kind of Plants	2017	2018	2019	2020
(1)	(2)	(3)	(4)	(5)
Adenium (Kamboja Jepang)/ <i>Adenium obesum</i>	-	-	-	-
Aglaonema/ <i>Chinese evergreens</i>	-	-	-	-
Anggrek/ <i>Orchid</i>	-	-	-	-
Anthurium Bunga/ <i>Flamingo Lily Flower</i>	-	-	-	-
Anthurium Daun/ <i>Laceleaf</i>	-	-	-	-
Anyelir/ <i>Carnation</i>	-	-	-	-
Caladium/ <i>Heart of Jesus</i>	-	-	-	-
Cordyline/ <i>Cordyline</i>	-	-	-	-
Diffenbachia/ <i>Dumb canes</i>	-	-	-	-
Dracaena/ <i>Dracaena</i>	-	-	-	-
Euphorbia/ <i>Spurges</i>	-	-	-	-
Gladiol/ <i>Gladiol</i>	-	-	-	-
Herbras/ <i>Gerbera</i>	-	-	-	-
Krisan/ <i>Chrysantemum</i>	-	-	-	-
Mawar/ <i>Rose</i>	-	-	-	-
Melati/ <i>Jasmine</i>	-	-	-	-
Monstera/ <i>Swiss cheese plant</i>	-	-	-	-

Lanjutan Tabel/*Continued Table* 5.2.11

Jenis Tanaman <i>Kind of Plants</i>	2017	2018	2019	2020
(1)	(2)	(3)	(4)	(5)
Pakis/ <i>Fern</i>	-	-	-	-
Palem/ <i>Palm</i> ¹	-	-	-	-
Pedang-pedangan/ <i>Sansevieria</i>	-	-	-	-
Pisang–pisangan/ <i>Heliconia</i>	-	-	-	-
Philodendron/ <i>Philodendron</i>	-	-	-	-
Sedap Malam/ <i>Tuberose</i>	-	-	-	-
Soka/ <i>Ixora</i>	-	-	-	-

Catatan/Note: ¹ dalam pohon/*in tree*

Sumber/Source: BPS, Statistik Pertanian Hortikultura SPH-TH/BPS-Statistics Indonesia, *Agricultural Statistik for Horticulture SPH-TH*

Tabel 5.2.12 **Produksi Tanaman Hias Menurut Jenis Tanaman di Kabupaten Barito Kuala (pohon), 2017-2020**
Table 5.2.12 **Production of Ornamental Plants by Kind of Plant in Barito Kuala Regency (tree), 2017-2020**

Jenis Tanaman Kind of Plants	2017	2018	2019	2020
(1)	(2)	(3)	(4)	(5)
Adenium (Kamboja Jepang)/ <i>Adenium obesum</i>	-	-	-	-
Aglaonema/ <i>Chinese evergreens</i>	-	-	-	-
Anggrek/ <i>Orchid</i> ¹	-	-	-	-
Anthurium Bunga/ <i>Flamingo Lily Flower</i> ¹	-	-	-	-
Anthurium Daun/ <i>Laceleaf</i>	-	-	-	-
Anyelir/ <i>Carnation</i> ¹	-	-	-	-
Caladium/ <i>Heart of Jesus</i>	-	-	-	-
Cordyline/ <i>Cordyline</i>	-	-	-	-
Diffenbachia/ <i>Dumb canes</i>	-	-	-	-
Dracaena/ <i>Dracaena</i>	-	-	-	-
Euphorbia/ <i>Spurges</i>	-	-	-	-
Gladiol/ <i>Gladiol</i> ¹	-	-	-	-
Herbras/ <i>Gerbera</i> ¹	-	-	-	-
Krisan/ <i>Chrysantemum</i> ¹	-	-	-	-
Mawar/ <i>Rose</i> ¹	-	-	-	-
Melati/ <i>Jasmine</i> ²	-	-	-	-
Monstera/ <i>Swiss cheese plant</i>	-	-	-	-

Lanjutan Tabel/*Continued Table* 5.2.12

Jenis Tanaman <i>Kind of Plants</i>	2017	2018	2019	2020
(1)	(2)	(3)	(4)	(5)
Pakis/ <i>Fern</i>	-	-	-	-
Palem/ <i>Palm</i> ¹	-	-	-	-
Pedang-pedangan/ <i>Sansevieria</i> ³	-	-	-	-
Pisang–pisangan/ <i>Heliconia</i> ¹	-	-	-	-
Philodendron/ <i>Philodendron</i>	-	-	-	-
Sedap Malam/ <i>Tuberose</i> ¹	-	-	-	-
Soka/ <i>Ixora</i>	-	-	-	-

Catatan/Note: ¹dalam tangkai/*in stalks*

²dalam kg/*in kg*

³dalam rumpun/*in cluster*

Sumber/Source: BPS, Statistik Pertanian Hortikultura SPH-TH/BPS-Statistics Indonesia, *Agricultural Statistik for Horticulture SPH-TH*

Tabel 5.2.13 **Produksi Buah-buahan Menurut Kecamatan dan Jenis Tanaman di Kabupaten Barito Kuala (kuintal), 2019 and 2020**
Production of Fruits by Subdistrict and Kind of Plant in Barito Kuala Regency (quintal), 2019 and 2020

Kecamatan Subdistrict (1)	Mangga/Mango		Durian/Durian	
	2019	2020	2019	2020
	(2)	(3)	(4)	(5)
Tabunganen	449	701	-	-
Tamban	460	1 318	-	-
Mekarsari	117	915	1	-
Anjir Pasar	2 082	4 761	7	-
Anjir Muara	21 490	15 555	18	6
Alalak	206	926	10	10
Mandastana	802	528	-	-
Jejangkit	-	-	-	-
Belawang	1 040	2 887	-	-
Wanaraya	700	805	10	22
Barambai	1 383	926	91	-
Rantau Badauh	3 300	5 005	569	112
Cerbon	2 677	3 318	30	6
Bakumpai	1 623	2 036	22	5
Marabahan	286	939	6	-
Tabukan	60	526	79	17
Kuripan	-	101	1	-
Barito Kuala	36 675	41 248	844	178

Lanjutan Tabel/*Continued Table* 5.2.13

Kecamatan Subdistrict	Jeruk/Orange		Pisang/Banana	
	2019	2020	2019	2020
(1)	(6)	(7)	(8)	(9)
Tabunganen	1 552	890	223	327
Tamban	2 629	471	3 038	1 023
Mekarsari	1 987	1 251	548	307
Anjir Pasar	10 329	11 981	1 017	590
Anjir Muara	13 425	12 433	143	119
Alalak	82 893	88 515	1 009	1 152
Mandastana	252 323	186 751	125	88
Jejangkit	897	3 323	-	-
Belawang	98 234	88 614	776	530
Wanaraya	26 285	46 504	4 119	2 530
Barambai	278 205	273 046	156	135
Rantau Badauh	93 008	135 123	1 139	518
Cerbon	32 974	61 850	992	882
Bakumpai	14 320	16 038	97	83
Marabahan	31 998	26 905	1 774	844
Tabukan	2 518	6 743	76	85
Kuripan	139	92	34	24
Barito Kuala	943 716	1 009 683	15 266	9237

Lanjutan Tabel/Continued Table 5.2.13

Kecamatan Subdistrict	Pepaya/Papaya		Salak/Salacca	
	2019	2020	2019	2020
(1)	(10)	(11)	(12)	(13)
Tabunganen	-	-	-	-
Tamban	-	-	-	-
Mekarsari	14	14	48	69
Anjir Pasar	46	54	-	-
Anjir Muara	17	9	-	-
Alalak	54	24	-	-
Mandastana	46	34	-	-
Jejangkit	-	-	-	-
Belawang	193	109	-	-
Wanaraya	48	22	-	-
Barambai	14	8	-	-
Rantau Badauh	33	5	-	-
Cerbon	114	106	-	4
Bakumpai	15	9	-	-
Marabahan	10	27	-	-
Tabukan	5	3	-	-
Kuripan	7	2	-	-
Barito Kuala	616	426	48	73

Sumber/Source: BPS, Statistik Pertanian Hortikultura SPH-BST/BPS-Statistics Indonesia, Agricultural Statistic for Horticulture SPH-BST

Tabel
Table 5.2.14

Produksi Buah-buahan dan Sayuran Tahunan Menurut Jenis Tanaman di Kabupaten Barito Kuala (kuintal), 2017-2020

Production of Annual Fruits and Vegetables by Kind of Plant in Barito Kuala Regency (quintal), 2017-2020

Jenis Tanaman Kind of Plants	2017	2018	2019	2020
(1)	(2)	(3)	(4)	(5)
Buah–Buahan/ Fruits:				
Alpukat/ <i>Avocado</i>	15	48	51	25
Anggur/ <i>Grape</i>	-	-	-	6
Apel/ <i>Apple</i>	-	-	-	-
Belimbing/ <i>Star Fruit</i>	1 350	1 321	1 035	573
Duku/Langsar/Kokosan/ <i>Duku</i>	-	-	-	-
Durian/ <i>Durian</i>	1 532	604	764	178
Jambu Air/ <i>Rose Apple</i>	231	325	563	203
Jambu Biji/ <i>Guava</i>	2 981	2 027	1 450	491
Jeruk Besar/ <i>Pomelo</i>	467	267	115	153
Jeruk Siam/Kepron/ <i>Tangerine/Orange</i>	915 426	938 975	941 987	1 009 530
Jeruk/ <i>Orange (Tangerine + Pomelo)</i>	915 893	939 242	942 102	1 009 683
Mangga/ <i>Mango</i>	38 399	37 754	36 615	41 248
Manggis/ <i>Mangosteen</i>	12	36	49	7
Markisa/ <i>Marquisa</i>	-	-	-	-
Nangka/Cempedak/ <i>Jack Fruit</i>	6 925	5 396	9 818	5 097
Nenas/ <i>Pineapple</i>	111 443	113 712	119 200	125 463
Pepaya/ <i>Papaya</i>	1 355	722	614	426
Pisang/ <i>Banana</i>	34 829	23 772	15 238	9 237

Lanjutan Tabel/Continued Table 5.2.14

Jenis Tanaman Kind of Plants	2017	2018	2019	2020
(1)	(2)	(3)	(4)	(5)
Rambutan/ Rambutan	43 405	31 086	32 116	6 885
Salak/ Salacca	139	46	48	73
Sawo/Sapodilla/ Star Apple	603	647	679	702
Sirsak/ Soursop	1 617	651	747	417
Sukun/ Bread Fruit	458	298	277	173
Sayuran/ Vegetables				
Jengkol/ Jengkol	-	7	10	-
Melinjo/ Melinjo	7	41	46	9
Petai/ Twisted Cluster Bean	1 248	592	415	538

Sumber/Source: BPS, Statistik Pertanian Hortikultura SPH-BST/BPS-Statistics Indonesia, Agricultural Statistic for Horticulture SPH-BST

5.3 PERKEBUNAN ESTATE CROPS

Tabel 5.3.1 Luas Areal Tanaman Perkebunan Menurut Kecamatan dan Jenis Tanaman di Kabupaten Barito Kuala (ha), 2019 dan 2020
Planted Area of Estate Crops by Subdistrict and Type in Barito Kuala Regency (ha), 2019 and 2020

Kecamatan Subdistrict	Kelapa Sawit/Oil Palm		Kelapa/Coconut	
	2019	2020	2019	2020
(1)	(2)	(3)	(4)	(5)
Tabunganen	130	10	1 847	1 769
Tamban	-	130	2 981	2 981
Mekarsari	30	-	4 036	4 036
Anjir Pasar	130	30	194	194
Anjir Muara	2	130	473	473
Alalak	4	2	268	212
Mandastana	85	85	162	162
Jejangkit	4	400	2	2
Belawang	74	74	101	101
Wanaraya	1 190	1 233	37	37
Barambai	183	277	395	374
Rantau Badauh	164	364	4	4
Cerbon	125	125	50	50
Bakumpai	73	73	13	12
Marabahan	503	503	30	30
Tabukan	30	30	23	23
Kuripan	250	250	1	-
Barito Kuala	2 982	3 716	10 616	10 460

Lanjutan Tabel/Continued Table 5.3.1

Kecamatan Subdistrict	Karet/Rubber		Kopi/Coffee	
	2019	2020	2019	2020
(1)	(6)	(7)	(8)	(9)
Tabunganen	6	6	-	-
Tamban	37	37	-	-
Mekarsari	150	150	-	-
Anjir Pasar	396	396	-	-
Anjir Muara	25	25	-	-
Alalak	5	5	-	-
Mandastana	12	12	-	-
Jejangkit	4	4	-	-
Belawang	61	61	-	-
Wanaraya	1 126	1 095	-	-
Barambai	430	430	-	-
Rantau Badauh	29	29	-	-
Cerbon	40	40	-	-
Bakumpai	20	20	-	-
Marabahan	430	445	-	-
Tabukan	35	35	-	-
Kuripan	4	4	-	-
Barito Kuala	2 825	2 794	-	-

Lanjutan Tabel/*Continued Table* 5.3.1

Kecamatan Subdistrict	Kakao/Cocoa		Tebu/Sugar cane	
	2019	2020	2019	2020
(1)	(10)	(11)	(12)	(13)
Tabunganen	-	-	-	-
Tamban	-	-	-	-
Mekarsari	-	-	-	-
Anjir Pasar	-	-	-	-
Anjir Muara	-	-	-	-
Alalak	-	-	-	-
Mandastana	-	-	-	-
Jejangkit	-	-	-	-
Belawang	-	-	-	-
Wanaraya	-	-	-	-
Barambai	-	-	-	-
Rantau Badauh	-	-	-	-
Cerbon	-	-	-	-
Bakumpai	-	-	-	-
Marabahan	-	-	-	-
Tabukan	-	-	-	-
Kuripan	-	-	-	-
Barito Kuala	-	-	-	-

Lanjutan Tabel/*Continued Table* 5.3.1

Kecamatan Subdistrict	Teh/ <i>Tea</i>		Tembakau/ <i>Tobacco</i>	
	2019	2020	2019	2020
(1)	(14)	(15)	(16)	(17)
Tabunganen	-	-	-	-
Tamban	-	-	-	-
Mekarsari	-	-	-	-
Anjir Pasar	-	-	-	-
Anjir Muara	-	-	-	-
Alalak	-	-	-	-
Mandastana	-	-	-	-
Jejangkit	-	-	-	-
Belawang	-	-	-	-
Wanaraya	-	-	-	-
Barambai	-	-	-	-
Rantau Badauh	-	-	-	-
Cerbon	-	-	-	-
Bakumpai	-	-	-	-
Marabahan	-	-	-	-
Tabukan	-	-	-	-
Kuripan	-	-	-	-
Barito Kuala	-	-	-	-

Lanjutan Tabel/*Continued Table* 5.3.1

Kecamatan Subdistrict	Sagu/Sago		Purun/Purun Grass	
	2019	2020	2019	2020
(1)	(18)	(19)	(20)	(21)
Tabunganen	-	-	-	-
Tamban	-	-	-	-
Mekarsari	-	-	-	-
Anjir Pasar	32	32	3	3
Anjir Muara	27	27	-	-
Alalak	1	38	-	-
Mandastana	21	21	2	2
Jejangkit	-	-	-	-
Belawang	-	-	83	83
Wanaraya	-	-	-	-
Barambai	45	45	-	-
Rantau Badauh	15	15	-	-
Cerbon	15	15	22	22
Bakumpai	90	90	343	343
Marabahan	-	-	-	-
Tabukan	-	-	95	95
Kuripan	-	-	410	410
Barito Kuala	246	283	958	958

Sumber/*Source*: Dinas Perkebunan dan Peternakan Kabupaten Barito Kuala/*Estate Crops and Livestock Service of Barito Kuala Regency*

Tabel
Table 5.3.2

Produksi Tanaman Perkebunan Menurut Kecamatan dan Jenis Tanaman di Kabupaten Barito Kuala (ton), 2019 dan 2020
Production of Estate Crops by Subdistrict and Type in Barito Kuala Regency (ton), 2019 and 2020

Kecamatan Subdistrict	Kelapa Sawit/Oil Palm		Kelapa/Coconut	
	2019	2020	2019	2020
(1)	(2)	(3)	(4)	(5)
Tabunganen	-	-	342,50	342,39
Tamban	138,20	138,19	913,79	913,79
Mekarsari	-	-	615,13	615,13
Anjir Pasar	59,44	59,44	123,12	123,12
Anjir Muara	118,56	118,56	277,42	277,42
Alalak	-	-	91,79	91,74
Mandastana	58,17	58,17	47,95	47,95
Jejangkit	0,75	259,96	-	-
Belawang	49,53	49,53	56,17	56,17
Wanaraya	1 866,18	4 895,96	17,10	17,10
Barambai	146,60	146,58	219,20	212,35
Rantau Badauh	165,75	165,69	2,74	2,70
Cerbon	169,61	169,60	18,50	18,49
Bakumpai	92,05	92,05	4,11	4,09
Marabahan	1 704,10	1 704,01	7,52	7,50
Tabukan	21,39	21,39	8,21	8,19
Kuripan	0,06	57,78	-	-
Barito Kuala	4 590,37	7 907,24	2 745,25	2 738,16

Lanjutan Tabel/*Continued Table* 5.3.2

Kecamatan Subdistrict	Karet/Rubber		Kopi/Coffee	
	2019	2020	2019	2020
(1)	(6)	(7)	(8)	(9)
Tabunganen	-	-	-	-
Tamban	12,95	12,95	-	-
Mekarsari	34,29	34,29	-	-
Anjir Pasar	112,01	112,01	-	-
Anjir Muara	3,71	3,71	-	-
Alalak	1,48	1,48	-	-
Mandastana	1,48	1,48	-	-
Jejangkit	2,23	2,23	-	-
Belawang	31,16	33,29	-	-
Wanaraya	336,04	755,36	-	-
Barambai	83,06	83,06	-	-
Rantau Badauh	33,39	32,79	-	-
Cerbon	8,9	8,9	-	-
Bakumpai	4,45	4,45	-	-
Marabahan	261,37	261,37	-	-
Tabukan	11,13	22,26	-	-
Kuripan	-	-	-	-
Barito Kuala	937,67	1 369,65	-	-

Lanjutan Tabel/Continued Table 5.3.2

Kecamatan Subdistrict	Kakao/Cocoa		Tebu/Sugar cane	
	2019	2020	2019	2020
(1)	(10)	(11)	(12)	(13)
Tabunganen	-	-	-	-
Tamban	-	-	-	-
Mekarsari	-	-	-	-
Anjir Pasar	-	-	-	-
Anjir Muara	-	-	-	-
Alalak	-	-	-	-
Mandastana	-	-	-	-
Jejangkit	-	-	-	-
Belawang	-	-	-	-
Wanaraya	-	-	-	-
Barambai	-	-	-	-
Rantau Badauh	-	-	-	-
Cerbon	-	-	-	-
Bakumpai	-	-	-	-
Marabahan	-	-	-	-
Tabukan	-	-	-	-
Kuripan	-	-	-	-
Barito Kuala	-	-	-	-

Lanjutan Tabel/Continued Table 5.3.2

Kecamatan Subdistrict	Teh/Tea		Tembakau/Tobacco	
	2019	2020	2019	2020
(1)	(14)	(15)	(16)	(17)
Tabunganen	-	-	-	-
Tamban	-	-	-	-
Mekarsari	-	-	-	-
Anjir Pasar	-	-	-	-
Anjir Muara	-	-	-	-
Alalak	-	-	-	-
Mandastana	-	-	-	-
Jejangkit	-	-	-	-
Belawang	-	-	-	-
Wanaraya	-	-	-	-
Barambai	-	-	-	-
Rantau Badauh	-	-	-	-
Cerbon	-	-	-	-
Bakumpai	-	-	-	-
Marabahan	-	-	-	-
Tabukan	-	-	-	-
Kuripan	-	-	-	-
Barito Kuala	-	-	-	-

Lanjutan Tabel/Continued Table 5.3.2

Kecamatan Subdistrict	Sagu/Sago		Purun/Purun Grass	
	2019	2020	2019	2020
(1)	(18)	(19)	(20)	(21)
Tabunganen	-	-	-	-
Tamban	-	-	-	-
Mekarsari	-	-	-	-
Anjir Pasar	0,15	0,15	0,54	0,54
Anjir Muara	0,67	0,27	-	-
Alalak	-	0,28	-	-
Mandastana	0,22	0,22	-	-
Jejangkit	-	-	-	-
Belawang	-	-	14,72	14,72
Wanaraya	-	-	-	-
Barambai	1,11	1,11	-	-
Rantau Badauh	0,05	0,05	-	-
Cerbon	0,1	0,96	4,36	4,36
Bakumpai	0,52	0,52	82,84	82,84
Marabahan	-	-	-	-
Tabukan	-	-	19,08	19,08
Kuripan	-	-	87,2	87,20
Barito Kuala	2,81	3,57	208,74	208,74

Sumber/Source: Dinas Perkebunan dan Peternakan Kabupaten Barito Kuala/Estate Crops and Livestock Service of Barito Kuala Regency

5.4 PETERNAKAN LIVESTOCK

Tabel 5.4.1 **Populasi Ternak Menurut Kecamatan dan Jenis Ternak di Kabupaten Barito Kuala (ekor), 2019 dan 2020**
Livestock Population by Subdistrict and Kind of Livestock in Barito Kuala Regency (heads), 2019 and 2020

Kecamatan Subdistrict	Sapi Perah/Dairy Cattle		Sapi Potong/Beef Cattle	
	2019	2020	2019	2020
(1)	(2)	(3)	(4)	(5)
Tabunganen	-	-	-	-
Tamban	-	-	30	29
Mekarsari	-	-	-	-
Anjir Pasar	-	-	19	18
Anjir Muara	-	-	-	-
Alalak	-	-	86	79
Mandastana	-	-	969	923
Jejangkit	-	-	31	30
Belawang	-	-	942	897
Wanaraya	-	-	4 329	4 122
Barambai	-	-	1 699	1 618
Rantau Badauh	-	-	302	288
Cerbon	-	-	96	109
Bakumpai	-	-	8	8
Marabahan	-	-	59	56
Tabukan	-	-	-	-
Kuripan	-	-	-	-
Barito Kuala	-	-	8 570	8 177

Lanjutan Tabel/Continued Table 5.4.1

Kecamatan Subdistrict	Kerbau/ Buffalo		Kuda/Horse	
	2019	2020	2019	2020
(1)	(6)	(7)	(8)	(9)
Tabunganen	-	-	-	-
Tamban	-	-	-	-
Mekarsari	-	-	-	-
Anjir Pasar	-	-	-	-
Anjir Muara	-	-	-	-
Alalak	-	-	-	-
Mandastana	-	-	-	-
Jejangkit	-	-	-	-
Belawang	-	-	-	-
Wanaraya	-	-	-	-
Barambai	-	-	-	-
Rantau Badauh	-	-	-	-
Cerbon	-	-	-	-
Bakumpai	-	-	-	-
Marabahan	-	-	-	-
Tabukan	-	-	-	-
Kuripan	1 576	1 593	-	-
Barito Kuala	1 576	1 576	-	-

Lanjutan Tabel/*Continued Table* 5.4.1

Kecamatan Subdistrict	Kambing/Goat		Domba/Sheep		Babi/Pig	
	2019	2020	2019	2020	2019	2020
(1)	(10)	(11)	(12)	(13)	(14)	(15)
Tabunganen	20	20	-	-	-	-
Tamban	185	187	-	-	-	-
Mekarsari	119	120	-	-	-	-
Anjir Pasar	177	179	-	-	-	-
Anjir Muara	173	175	-	-	-	-
Alalak	89	90	-	-	-	-
Mandastana	140	142	-	-	-	-
Jejangkit	43	43	-	-	-	-
Belawang	121	122	-	-	-	-
Wanaraya	120	121	-	-	-	73
Barambai	107	108	-	-	64	344
Rantau Badauh	168	171	-	-	301	-
Cerbon	63	64	-	-	-	-
Bakumpai	23	23	-	-	-	-
Marabahan	67	68	-	-	-	-
Tabukan	23	23	-	-	-	-
Kuripan	-	-	-	-	-	-
Barito Kuala	1 638	1656	-	-	365	417

Sumber/*Source*: Dinas Perkebunan dan Peternakan Kabupaten Barito Kuala/*Estate Crops and Livestock Service of Barito Kuala Regency*

Tabel
Table 5.4.2

**Populasi Unggas Menurut Kecamatan dan Jenis Unggas di
 Kabupaten Barito Kuala (ekor), 2019 dan 2020**
*Poultry Population by Subdistrict and Kind of Poultry in
 Barito Kuala Regency (heads), 2019 and 2020*

Kecamatan Subdistrict	Ayam Kampung/Native Chicken		Ayam Pedaging/Broiler	
	2019	2020	2019	2020
(1)	(2)	(3)	(4)	(5)
Tabunganen	29 508	28 864	-	
Tamban	92 516	90 498	-	
Mekarsari	75 119	73 480	-	
Anjir Pasar	89 002	87 061	93 512	153 695
Anjir Muara	86 829	84 935	-	
Alalak	59 898	58 591	-	
Mandastana	77 294	75 608	158 109	259 865
Jejangkit	44 676	43 702	-	
Belawang	62 073	60 719	-	
Wanaraya	75 119	73 480	346 454	569 426
Barambai	70 769	69 225	-	
Rantau Badauh	64 247	62 846	61 303	100 757
Cerbon	58 861	57 577	-	
Bakumpai	38 153	37 321	-	
Marabahan	59 898	58 591	61 991	101 887
Tabukan	35 441	34 668	-	
Kuripan	28 303	27 686	-	
Barito Kuala	1 047 706	1 024 852	721 369	1 185 630

Lanjutan Tabel/*Continued Table* 5.4.2

Kecamatan Subdistrict	Itik/Duck		Itik Manila/Duck	
	2019	2020	2019	2020
(1)	(6)	(7)	(8)	(9)
Tabunganen	4 735	2 978	31	32
Tamban	8 994	5 657	93	96
Mekarsari	4 897	3 080	76	78
Anjir Pasar	10 698	6 728	84	87
Anjir Muara	10 927	6 873	82	85
Alalak	4 622	2 907	59	61
Mandastana	8 224	5 172	78	80
Jejangkit	4 623	2 908	47	49
Belawang	5 965	3 752	69	71
Wanaraya	4 512	2 838	76	78
Barambai	3 704	2 330	72	74
Rantau Badauh	4 885	3 072	65	67
Cerbon	711	447	61	63
Bakumpai	599	377	40	41
Marabahan	629	396	59	61
Tabukan	393	247	47	49
Kuripan	312	195	30	30
Barito Kuala	79 430	49 957	1 069	1 102

Sumber/Source: Dinas Perkebunan dan Peternakan Kabupaten Barito Kuala/*Estate Crops and Livestock Service of Barito Kuala Regency*

Tabel 5.4.3 Jumlah Ternak yang Dipotong Menurut Kecamatan dan Jenis Ternak di Kabupaten Barito Kuala (ekor), 2020
Table 5.4.3 Livestock Slaughtered Population by Subdistrict and Kind of Livestock in Barito Kuala Regency (heads), 2020

Kecamatan Subdistrict	Sapi Potong Beef Cattle	Kerbau Buffalo	Kuda Horse
(1)	(2)	(3)	(4)
Tabunganen	13	-	-
Tamban	55	-	-
Mekarsari	21	-	-
Anjir Pasar	50	-	-
Anjir Muara	46	-	-
Alalak	69	-	-
Mandastana	22	-	-
Jejangkit	7	-	-
Belawang	18	-	-
Wanaraya	27	-	-
Barambai	43	-	-
Rantau Badauh	18	-	-
Cerbon	10	-	-
Bakumpai	13	-	-
Marabahan	37	-	-
Tabukan	3	1	-
Kuripan	0	13	-
Barito Kuala	452	14	0

Lanjutan Tabel/*Continued Table* 5.4.3

Kecamatan <i>Subdistrict</i>	Kambing <i>Goat</i>	Domba <i>Sheep</i>	Babi <i>Pig</i>
(1)	(5)	(6)	(7)
Tabunganen	-	-	-
Tamban	6	-	-
Mekarsari	-	-	-
Anjir Pasar	6	-	-
Anjir Muara	6	-	-
Alalak	13	-	-
Mandastana	3	-	-
Jejangkit	-	-	-
Belawang	3	-	-
Wanaraya	3	-	-
Barambai	4	-	-
Rantau Badauh	3	-	-
Cerbon	-	-	-
Bakumpai	-	-	-
Marabahan	9	-	-
Tabukan	-	-	-
Kuripan	-	-	-
Barito Kuala	56	0	0

Sumber/*Source*: Dinas Perkebunan dan Peternakan Kabupaten Barito Kuala/*Estate Crops and Livestock Service of Barito Kuala Regency*

Tabel
Table 5.4.4

Produksi Daging Ternak Menurut Kecamatan dan Jenis Ternak di Kabupaten Barito Kuala (kuintal), 2019 dan 2020
Livestock Meat Production by Subdistrict and Kind of Livestock in Barito Kuala Regency (quintal), 2019 and 2020

Kecamatan Subdistrict	Sapi Perah/Dairy Cattle		Sapi Potong/Beef Cattle	
	2019	2020	2019	2020
(1)	(2)	(3)	(4)	(5)
Tabunganen	-	-	18,0	28,38
Tamban	-	-	61,5	120,13
Mekarsari	-	-	34,5	45,87
Anjir Pasar	-	-	76,5	109,21
Anjir Muara	-	-	43,5	100,47
Alalak	-	-	208,5	150,71
Mandastana	-	-	75,0	48,05
Jejangkit	-	-	12,0	15,298
Belawang	-	-	28,5	39,32
Wanaraya	-	-	78,0	58,97
Barambai	-	-	31,5	93,92
Rantau Badauh	-	-	42,0	39,32
Cerbon	-	-	25,5	21,84
Bakumpai	-	-	12,0	28,40
Marabahan	-	-	136,5	80,82
Tabukan	-	-	31,5	6,55
Kuripan	-	-	12,0	-
Barito Kuala	-	-	927,0	987,26

Lanjutan Tabel/*Continued Table* 5.4.4

Kecamatan Subdistrict	Kerbau/ Buffalo		Kuda/Horse	
	2019	2020	2019	2020
(1)	(6)	(7)	(8)	(9)
Tabunganen	-	-	-	-
Tamban	-	-	-	-
Mekarsari	-	-	-	-
Anjir Pasar	-	-	-	-
Anjir Muara	-	-	-	-
Alalak	-	-	-	-
Mandastana	-	-	-	-
Jejangkit	-	-	-	-
Belawang	-	-	-	-
Wanaraya	-	-	-	-
Barambai	-	-	-	-
Rantau Badauh	-	-	-	-
Cerbon	-	-	-	-
Bakumpai	-	-	-	-
Marabahan	1,65	-	-	-
Tabukan	-	2,21	-	-
Kuripan	26,4	28,75	-	-
Barito Kuala	28,05	30,96	-	-

Lanjutan Tabel/Continued Table 5.4.4

Kecamatan Subdistrict	Kambing/Goat		Domba/Sheep		Babi/Pig	
	2019	2020	2019	2020	2019	2020
(1)	(10)	(11)	(12)	(13)	(14)	(15)
Tabunganen	0,25	-	-	-	-	-
Tamban	3,25	1,15	-	-	-	-
Mekarsari	0,75	-	-	-	-	-
Anjir Pasar	-	1,15	-	-	-	-
Anjir Muara	1,25	1,15	-	-	-	-
Alalak	4,00	2,48	-	-	-	-
Mandastana	6,75	0,57	-	-	-	-
Jejangkit	0,25	-	-	-	-	-
Belawang	0,25	0,57	-	-	-	-
Wanaraya	2,75	0,57	-	-	-	-
Barambai	1,50	0,76	-	-	46,80	-
Rantau Badauh	0,25	0,57	-	-	-	-
Cerbon	0,25	-	-	-	-	-
Bakumpai	1,50	-	-	-	-	-
Marabahan	1,75	1,72	-	-	-	-
Tabukan	0,25	-	-	-	-	-
Kuripan	-	-	-	-	-	-
Barito Kuala	25,00	10,69	-	-	46,80	-

Sumber/Source: Dinas Perkebunan dan Peternakan Kabupaten Barito Kuala/Estate Crops and Livestock Service of Barito Kuala Regency

Tabel
Table 5.4.5**Produksi Daging Unggas Menurut Kecamatan dan Jenis Unggas di Kabupaten Barito Kuala (kuintal), 2019 dan 2020**
Poultry Meat Production by Subdistrict and Kind of Poultry in Barito Kuala Regency (quintal), 2019 and 2020

Kecamatan Subdistrict	Ayam Kampung/Native Chicken		Ayam Pedaging/Broiler	
	2019	2020	2019	2020
(1)	(2)	(3)	(4)	(5)
Tabunganen	27,39	22,50	-	-
Tamban	85,87	70,54	-	-
Mekarsari	69,72	57,28	-	-
Anjir Pasar	82,60	67,86	3 859,06	1 977,31
Anjir Muara	80,59	66,21	-	-
Alalak	55,59	45,67	-	-
Mandastana	71,74	58,94	2 143,28	3 343,20
Jejangkit	41,46	34,07	-	-
Belawang	57,61	47,33	-	-
Wanaraya	69,72	57,28	6 887,63	7 325,75
Barambai	65,68	53,96	-	-
Rantau Badauh	59,63	48,99	718,73	1 269,25
Cerbon	54,63	44,88	-	-
Bakumpai	35,41	29,09	-	-
Marabahan	55,59	45,67	732,4	1 310,79
Tabukan	32,89	27,02	-	-
Kuripan	26,27	21,58	-	-
Barito Kuala	972,40	798,87	14 341,1	15 253,30

Lanjutan Tabel/Continued Table 5.4.5

Kecamatan Subdistrict	Itik/Duck		Itik Manila/Duck	
	2019	2020	2019	2020
(1)	(6)	(7)	(8)	(9)
Tabunganen	4,39	2,03	0,03	-
Tamban	8,35	3,85	0,10	0,01
Mekarsari	4,55	2,10	0,08	0,01
Anjir Pasar	9,93	4,58	0,09	0,01
Anjir Muara	10,14	4,68	0,09	0,01
Alalak	4,29	1,98	0,07	0,01
Mandastana	7,63	3,52	0,09	0,01
Jejangkit	4,29	1,98	0,05	0,01
Belawang	5,54	2,56	0,08	0,01
Wanaraya	4,19	1,93	0,08	0,01
Barambai	3,44	1,59	0,08	0,01
Rantau Badauh	4,53	2,09	0,07	0,01
Cerbon	0,66	0,31	0,07	0,01
Bakumpai	0,56	0,26	0,04	-
Marabahan	0,58	0,27	0,07	0,01
Tabukan	0,36	0,17	0,05	-
Kuripan	0,29	0,13	0,03	-
Barito Kuala	73,72	34,03	1,19	0,09

Sumber/Source: Dinas Perkebunan dan Peternakan Kabupaten Barito Kuala/*Estate Crops and Livestock Service of Barito Kuala Regency*

Tabel
Table 5.4.6**Produksi Telur Unggas (kg) dan Susu Sapi (liter) Menurut Kecamatan dan Jenis Unggas di Kabupaten Barito Kuala, 2019 dan 2020**
Poultry Eggs (kg) and Cow's Milk (liter) Production by Subdistrict and Kind of Poultry in Barito Kuala Regency, 2019 and 2020

Kecamatan Subdistrict	Telur Ayam Kampung Native Chicken Egg		Telur Ayam Pedaging Broiler Egg	
	2019	2020	2019	2020
(1)	(2)	(3)	(4)	(5)
Tabunganen	1 504	1 574	-	-
Tamban	4 714	4 936	-	-
Mekarsari	3 828	4 008	-	-
Anjir Pasar	4 535	4 749	-	-
Anjir Muara	4 424	4 633	-	-
Alalak	3 052	3 196	-	-
Mandastana	3 939	4 124	-	-
Jejangkit	2 276	2 384	-	-
Belawang	3 163	3 312	-	-
Wanaraya	3 828	4 008	-	-
Barambai	3 606	3 776	-	-
Rantau Badauh	3 274	3 428	-	-
Cerbon	2 999	3 141	-	-
Bakumpai	1 944	2 036	-	-
Marabahan	3 052	3 196	-	-
Tabukan	1 806	1 891	-	-
Kuripan	1 442	1 510	-	-
Barito Kuala	53 386	55 902	-	-

Lanjutan Tabel/Continued Table 5.4.6

Kecamatan Subdistrict	Telur Itik Duck Egg		Telur Itik Manila Duck Egg		Susu Sapi Cow's Milk	
	2019	2020	2019	2020	2019	2020
(1)	(6)	(7)	(8)	(9)	(10)	(11)
Tabunganen	619	681	31	32	-	-
Tamban	1 175	1 293	93	96	-	-
Mekarsari	640	704	76	78	-	-
Anjir Pasar	1 397	1 538	84	87	-	-
Anjir Muara	1 427	1 571	82	85	-	-
Alalak	604	665	59	61	-	-
Mandastana	1 074	1 182	78	80	-	-
Jejangkit	604	665	47	49	-	-
Belawang	779	858	69	71	-	-
Wanaraya	589	649	76	78	-	-
Barambai	484	533	72	74	-	-
Rantau Badauh	638	702	65	67	-	-
Cerbon	93	102	61	63	-	-
Bakumpai	78	86	40	41	-	-
Marabahan	82	91	59	61	-	-
Tabukan	51	57	47	49	-	-
Kuripan	41	45	30	30	-	-
Barito Kuala	10 376	11 422	1 069	1 100	-	-

Sumber/Source: Dinas Perkebunan dan Peternakan Kabupaten Barito Kuala/Estate Crops and Livestock Service of Barito Kuala Regency

5.5 PERIKANAN FISHERY

Tabel 5.5.1 **Produksi dan Nilai Produksi Perikanan Tangkap Menurut Kecamatan dan Jenis Penangkapan di Kabupaten Barito Kuala, 2020**
Production and Production Value of Fish Capture by Subdistrict and Types of Captures in Barito Kuala Regency, 2020

Kecamatan Subdistrict	Perikanan Tangkap di Laut <i>Marine Capture Fisheries</i>		Perikanan Perairan Umum Daratan <i>Inland Open Water Capture</i>		Perikanan Tangkap <i>Fish Capture</i>	
	Volume Volume (ton)	Nilai Value (000 Rp)	Volume Volume (ton)	Nilai Value (000 Rp)	Volume Volume (ton)	Nilai Value (000 Rp)
(1)	(2)	(3)	(4)	(5)	(6)	(7)
Tabunganen	2 700,32	40 036	-	-	2 700,32	40 036
Tamban	-	-	398	9 262	398	9 262
Mekarsari	-	-	51	1 186	51	1 186
Anjir Pasar	-	-	-	-	-	-
Anjir Muara	-	-	66	1 544	66	1 544
Alalak	-	-	66	1 544	66	1 544
Mandastana	-	-	-	-	-	-
Jejangkit	-	-	-	-	-	-
Belawang	-	-	256	6 174	256	6 174
Wanaraya	-	-	-	-	-	-
Barambai	-	-	199	4 631	199	4 631
Rantau Badauh	-	-	664	15 436	664	15 436
Cerbon	-	-	531	12 349	531	12 349
Bakumpai	-	-	1 062	24 698	1 062	24 698
Marabahan	-	-	1 327	30 854	1 327	30 854
Tabukan	-	-	66	1 544	66	1 544
Kuripan	-	-	1 991	46 309	1 991	46 309
Barito Kuala	2 700,3	40 036	6 687	155 530	9 387	195 566

Sumber/Source: Dinas Ketahanan Pangan dan Perikanan Kabupaten Barito Kuala/*Food Security Service, Fishery and Marine of Barito Kuala Regency*

Tabel 5.5.2
Table

Produksi dan Nilai Produksi Perikanan Budidaya Menurut Kecamatan dan Jenis Budidaya di Kabupaten Barito Kuala, 2020
Production and Production Value of Aquaculture by Subdistrict and Type of Culture in Barito Kuala Regency, 2020

Kecamatan Subdistrict	Budidaya Laut Marine Culture		Tambak Brackish Water Pond		Kolam Fresh Water Pond	
	Volume Volume (ton)	Nilai Value (000 Rp)	Volume Volume (ton)	Nilai Value (000 Rp)	Volume Volume (ton)	Nilai Value (000 Rp)
	(2)	(3)	(4)	(5)	(6)	(7)
Tabunganen	-	-	6 894,0	111 955,40	580,43	9 263
Tamban	-	-	-	-	658,16	10 503
Mekarsari	-	-	-	-	315,91	5 041
Anjir Pasar	-	-	-	-	-	-
Anjir Muara	-	-	-	-	97,13	1 550
Alalak	-	-	-	-	350,51	5 594
Mandastana	-	-	-	-	16,14	258
Jejangkit	-	-	-	-	35,60	568
Belawang	-	-	-	-	80,99	1 293
Wanaraya	-	-	-	-	3,32	53
Barambai	-	-	-	-	1,53	24
Rantau Badauh	-	-	-	-	6,39	102
Cerbon	-	-	-	-	396,06	6 320
Bakumpai	-	-	-	-	22,77	363
Marabahan	-	-	-	-	346,31	5 526
Tabukan	-	-	-	-	96,54	1 541
Kuripan	-	-	-	-	29,21	466
Barito Kuala	-	-	120 000		14 749	48 465

Sumber/Source: Dinas Ketahanan Pangan dan Perikanan Kabupaten Barito Kuala/Food Security Service, Fishery and Marine of Barito Kuala Regency

Lanjutan Tabel/*Continued Table 5.5.2*

Kecamatan Subdistrict	Karamba Cage		Jaring Apung Floating Cage Net		Sawah Paddy Field	
	Volume Volume (ton)	Nilai Value (000 Rp)	Volume Volume (ton)	Nilai Value (000 Rp)	Volume Volume (ton)	Nilai Value (000 Rp)
(1)	(8)	(9)	(10)	(11)	(12)	(13)
Tabunganen	-	-	-	-	181	5238,18
Tamban	-	-	-	-	-	-
Mekarsari	-	-	-	-	-	-
Anjir Pasar	-	-	-	-	-	-
Anjir Muara	-	-	-	-	-	-
Alalak	-	-	-	-	-	-
Mandastana	-	-	-	-	-	-
Jejangkit	-	-	-	-	-	-
Belawang	-	-	-	-	-	-
Wanaraya	-	-	-	-	-	-
Barambai	-	-	-	-	-	-
Rantau Badauh	-	-	-	-	-	-
Cerbon	-	-	-	-	-	-
Bakumpai	0,30	6,065	93,73	2 525,20	-	-
Marabahan	0,30	6,065	353,27	9 517,54	-	-
Tabukan	-	-	-	-	-	-
Kuripan	-	-	-	-	-	-
Barito Kuala	0,60	12,13	447,00	12 043	181	5 238,18

Sumber/*Source*: Dinas Ketahanan Pangan dan Perikanan Kabupaten Barito Kuala/*Food Security Service, Fishery and Marine of Barito Kuala Regency*

Tabel
Table 5.5.3

Produksi dan Nilai Produksi Perikanan Menurut Sub Sektor di Kabupaten Barito Kuala, 2020
Fishery Production and Production Value by Sub Sector in Barito Kuala Regency, 2020

Subsektor Subsector	Rincian Description	Produksi Production (ton)	Nilai Produksi Production Value (000 Rp)
(1)	(2)	(3)	(4)
Perikanan Tangkap <i>Capture Fisheries</i>			
Perikanan Laut <i>Marine Capture Fisheries</i>	...	2 700	40 037
Perairan Umum <i>Inland Open Water Capture Fisheries</i>	...	6 687,52	155 530
Sub Jumlah/Sub Total		9 387,84	195 566,68
Perikanan Budidaya <i>Aquaculture</i>			
Budidaya Laut <i>Marine Culture</i>	...	-	-
Tambak <i>Brackish Water Pond</i>	...	6 804	111 955,40
Kolam <i>Fresh Water Pond</i>	...	3 037	48 465,14
Karamba <i>Cage</i>	...	0,60	12,13
Jaring Apung <i>Floating Cage Net</i>	...	447	12 042,74
Sawah <i>Paddy Field</i>	...	181	5 238,18
Sub Jumlah/Sub Total		10 470,00	177 714
Jumlah/Total		19 857,84	373 280,27

Sumber/Source: Dinas Ketahanan Pangan dan Perikanan Kabupaten Barito Kuala/*Food Security Service, Fishery and Marine of Barito Kuala Regency*

Tabel
Table 5.5.4**Jumlah Rumah Tangga Perikanan Tangkap Menurut Kecamatan dan Subsektor di Kabupaten Barito Kuala, 2019 dan 2020**
Number of Fish Capture Households by Subdistrict and Subsector in Barito Kuala Regency, 2019 and 2020

Kecamatan Subdistrict	Perikanan Laut Marine Fisheries		Perairan Umum Inland Water		Jumlah Total	
	2019	2020	2019	2020	2019	2020
(1)	(2)	(3)	(4)	(5)	(6)	(7)
Tabunganen	464	2 266	200	266	664	2 532
Tamban	-	-	163	170	163	170
Mekarsari	-	-	-	22	-	22
Anjir Pasar	-	-	396	413	396	413
Anjir Muara	-	-	518	540	518	540
Alalak	-	-	53	55	53	55
Mandastana	-	-	50	52	50	52
Jejangkit	-	-	115	120	115	120
Belawang	-	-	145	151	145	151
Wanaraya	-	-	-	-	-	-
Barambai	-	-	56	58	56	58
Rantau Badauh	-	-	164	171	164	171
Cerbon	-	-	164	171	164	171
Bakumpai	-	-	484	504	484	504
Marabahan	-	-	253	264	253	264
Tabukan	-	-	229	239	229	239
Kuripan	-	-	1 881	1 881	1 881	1 881
Barito Kuala	464	464	4 871	5 077	5 335	7 343

Sumber/Source: Dinas Ketahanan Pangan dan Perikanan Kabupaten Barito Kuala/Food Security Service, Fishery and Marine of Barito Kuala Regency

Tabel
Table 5.5.5

Produksi dan Nilai Produksi Perikanan Tangkap di Perairan Umum Menurut Kecamatan dan Lokasi di Kabupaten Barito Kuala, 2020
Production and Production Value of Inland Open Water Capture Fisheries by Subdistrict and Location in Barito Kuala Regency, 2020

Kecamatan Subdistrict	Waduk Reservoir		Sungai River		Danau Lake	
	Volume Volume (ton)	Nilai Value (000 Rp)	Volume Volume (ton)	Nilai Value (000 Rp)	Volume Volume (ton)	Nilai Value (000 Rp)
(1)	(2)	(3)	(4)	(5)	(6)	(7)
Tabunganen	-	-
Tamban	398	9 262
Mekarsari	51	1 186
Anjir Pasar	-	-
Anjir Muara	66	1 544
Alalak	66	1 544
Mandastana	-	-
Jejangkit	-	-
Belawang	256	6 174
Wanaraya	-	-
Barambai	199	4 631
Rantau Badauh	664	15 436
Cerbon	531	12 349
Bakumpai	1 062	24 698
Marabahan	1 327	30 854
Tabukan	36	1 544
Kuripan	1 340	31 935
Barito Kuala	6 005	141 157

Lanjutan Tabel/Continued Table 5.5.5

Kecamatan Subdistrict	Rawa Swamp		Genangan Air Puddle	
	Volume Volume (ton)	Nilai Value (000 Rp)	Volume Volume (ton)	Nilai Value (000 Rp)
(1)	(8)	(9)	(10)	(11)
Tabunganen
Tamban
Mekarsari
Anjir Pasar
Anjir Muara
Alalak
Mandastana
Jejangkit
Belawang
Wanaraya
Barambai
Rantau Badauh
Cerbon
Bakumpai
Marabahan
Tabukan	30	633
Kuripan	651	13 740
Barito Kuala	681	14 373

Sumber/Source: Dinas Ketahanan Pangan dan Perikanan Kabupaten Barito Kuala/Food Security Service, Fishery and Marine of Barito Kuala Regency

Tabel
Table 5.5.6

Jumlah Rumah Tangga Perikanan Budidaya Menurut Kecamatan dan Jenis Budidaya di Kabupaten Barito Kuala, 2020
Number of Aquaculture Households by Subdistrict and Type of Aquaculture in Barito Kuala Regency, 2020

Kecamatan Subdistrict	Budidaya Laut Marine Culture	Tambak Brackish Water Pond	Kolam Fresh Water Pond	Keramba Cage	Jaring Apung Floating Cage Net	Sawah Paddy Field	Jumlah Total
(1)	(2)	(3)	(4)	(5)	(6)	(7)	(8)
Tabunganen	-	700	256	-	-	25	981
Tamban	-	-	133	-	-	-	133
Mekarsari	-	-	265	-	-	-	265
Anjir Pasar	-	-	21	-	-	-	21
Anjir Muara	-	-	86	-	-	-	86
Alalak	-	-	90	-	-	-	90
Mandastana	-	-	101	-	-	-	101
Jejangkit	-	-	96	-	-	-	96
Belawang	-	-	30	-	-	-	30
Wanaraya	-	-	30	-	-	-	30
Barambai	-	-	82	-	-	-	82
Rantau Badauh	-	-	30	-	-	-	30
Cerbon	-	-	63	-	-	-	63
Bakumpai	-	-	10	1	40	-	51
Marabahan	-	-	20	2	258	-	280
Tabukan	-	-	110	-	-	-	110
Kuripan	-	-	20	-	-	-	20
Barito Kuala	-	700	1 443	3	298	25	2 469

Sumber/Source: Dinas Ketahanan Pangan dan Perikanan Kabupaten Barito Kuala/Food Security Service, Fishery and Marine of Barito Kuala Regency

Tabel
Table 5.5.7**Luas Area Perikanan Budidaya Menurut Kecamatan dan Jenis Budidaya di Kabupaten Barito Kuala (ha), 2020**
Number of Aquaculture Areas by Subdistrict and Type of Aquaculture in Barito Kuala Regency (ha), 2020

Kecamatan Subdistrict	Budidaya Laut Marine Culture	Tambak Brackish Water Pond	Kolam Fresh Water Pond	Keramba Cage	Jaring Apung Floating Cage Net	Sawah Paddy Field	Jumlah Total
(1)	(2)	(3)	(4)	(5)	(6)	(7)	(8)
Tabunganen	-	3 780,00	122,50	-	-	6,00	3 909
Tamban	-	-	4,02	-	-	-	4,02
Mekarsari	-	-	1,70	-	-	-	1,70
Anjir Pasar	-	-	0,00	-	-	-	-
Anjir Muara	-	-	1,65	-	-	-	1,65
Alalak	-	-	4,00	-	-	-	4,00
Mandastana	-	-	0,28	-	-	-	0,28
Jejangkit	-	-	0,03	-	-	-	0,03
Belawang	-	-	0,10	-	-	-	0,10
Wanaraya	-	-	0,01	-	-	-	0,01
Barambai	-	-	0,65	-	-	-	0,65
Rantau Badauh	-	-	0,11	-	-	-	0,11
Cerbon	-	-	0,70	-	-	-	0,70
Bakumpai	-	-	0,01	0,01	0,76	-	0,77
Marabahan	-	-	0,00	-	4,01	-	4,01
Tabukan	-	-	0,67	-	-	-	0,67
Kuripan	-	-	7,20	-	-	-	7,20
Barito Kuala	-	3 780,00	143,62	0,01	4,77	6,00	3 934,40

Sumber/Source: Dinas Ketahanan Pangan dan Perikanan Kabupaten Barito Kuala/Food Security Service, Fishery and Marine of Barito Kuala Regency

Tabel 5.5.8 Jumlah Perahu/Kapal Menurut Kecamatan dan Jenis Kapal di Kabupaten Barito Kuala, 2020
Number of Fishing Boats by Subdistrict and Type of Boat in Barito Kuala Regency, 2020

Kecamatan Subdistrict	Perahu Tanpa Motor Nonpowered Boat	Perahu Motor Tempel Outboard Motorboat	Kapal Motor Inboard Motorboat
(1)	(2)	(3)	(4)
Tabunganen	-	991	847
Tamban	-	62	2
Mekarsari	-	40	10
Anjir Pasar	-	100	10
Anjir Muara	-	100	20
Alalak	-	23	-
Mandastana	-	-	-
Jejangkit	-	52	-
Belawang	-	44	66
Wanaraya	-	-	-
Barambai	-	110	-
Rantau Badauh	-	127	10
Cerbon	-	5	12
Bakumpai	-	147	354
Marabahan	-	83	66
Tabukan	-	5	17
Kuripan	-	331	1 087
Barito Kuala	-	2 220	2 501

Sumber/Source: Dinas Ketahanan Pangan dan Perikanan Kabupaten Barito Kuala/*Food Security Service, Fishery and Marine of Barito Kuala Regency*

Tabel
Table 5.5.9

Jumlah Ikan Laut Menurut Jenis dan Alat Penangkapannya di Kabupaten Barito Kuala (ton), 2020
Number of Marine Fishery by Type and the Capture Tools in Barito Kuala (ton), 2020

Jenis Ikan <i>Type of Product</i>	Jaring Insang Hanyut <i>Floating Gill Nets</i>	Trammel Net <i>Trammel Net</i>	Rawai Tetap <i>Permanent Rawai</i>	Serok <i>Scoop</i>
(1)	(2)	(3)	(4)	(5)
Belanak	-	-	-	-
Kakap	307	-	-	-
Sebelah	-	-	-	-
Pari	-	-	-	-
Gulamah	353	-	-	-
Bawal Hitam	-	-	-	-
Golok/Parang	-	-	-	-
Ikan Lainnya	651	-	-	-
Udang Windu	-	-	-	816
Udang Putih	-	-	-	188
Cumi-cumi	-	-	-	-
Kepiting	-	-	-	-
Barito Kuala	1 311	0	0	1 004

Lanjutan Tabel/Continued Table 5.5.9

Jenis Ikan Type of Product	Jaring Insang Tetap Permanent Gill Nets	Lampara Lampara	Lainnya Others	Jumlah Total
(1)	(2)	(3)	(4)	(5)
Belanak	-	-	66,23	66,23
Kakap	-	-	66,11	373,11
Sebelah	-	-	-	-
Pari	-	-	-	-
Gulamah	-	-	-	353,00
Bawal Hitam	-	-	-	-
Golok/Parang	-	-	-	-
Ikan Lainnya	-	-	105,31	756,31
Udang Windu	-	-	-	816,00
Udang Putih	-	-	38,19	226,19
Cumi-cumi	-	-	22,00	22,00
Kepiting	-	-	87,00	87,00
Barito Kuala	-	-	384,84	2 700,00

Sumber/Source: Dinas Ketahanan Pangan dan Perikanan Kabupaten Barito Kuala/Food Security Service, Fishery and Marine of Barito Kuala Regency

Tabel
Table 5.5.10

Nilai Produksi Ikan Laut Menurut Jenis dan Alat Penangkapannya di Kabupaten Barito Kuala (000, Rp), 2020
Number of Marine Fishery Production by Type and the Capture Tools in Barito Kuala (000, Rp), 2020

Jenis Ikan <i>Type of Product</i>	Jaring Insang Hanyut <i>Floating Gill Nets</i>	Trammel Net <i>Trammel Net</i>	Rawai Tetap <i>Permanent Rawai</i>	Serok <i>Scoop</i>
(1)	(2)	(3)	(4)	(5)
Belanak	-	-	-	-
Kakap	10 742,76	-	-	-
Sebelah	-	-	-	-
Pari	-	-	-	-
Gulamah	3 166,03	-	-	-
Bawal Hitam	-	-	-	-
Golok/Parang	-	-	-	-
Ikan Lainnya	5 691,45	-	-	-
Udang Windu	-	-	-	9 793,92
Udang Putih	-	-	-	2 070,43
Cumi-cumi	-	-	-	-
Kepiting	-	-	-	-
Barito Kuala	19 600,00	-	-	11 864,00

Lanjutan Tabel/Continued Table 5.5.10

Jenis Ikan Type of Product	Jaring Insang Tetap Permanent Gill Nets	Lampara Lampara	Lainnya Others	Jumlah Total
(1)	(2)	(3)	(4)	(5)
Belanak	-	-	1 324,52	1 324,52
Kakap	-	-	2 321,34	13 064,10
Sebelah	-	-	-	-
Pari	-	-	-	-
Gulamah	-	-	-	3 166,03
Bawal Hitam	-	-	-	-
Golok/Parang	-	-	-	-
Ikan Lainnya	-	-	919,10	6 610,55
Udang Windu	-	-	-	9 793,92
Udang Putih	-	-	420,06	2 490,49
Cumi-cumi	-	-	546,15	546,15
Kepiting	-	-	3 040,90	3 040,90
Barito Kuala	-	-	8 572,00	40 037,00

Sumber/Source: Dinas Ketahanan Pangan dan Perikanan Kabupaten Barito Kuala/Food Security Service, Fishery and Marine of Barito Kuala Regency

Tabel
Table 5.5.11

**Jumlah Kelompok Budidaya Ikan di Kabupaten Barito
Kuala, 2020**
Number of Group Conducting Fish in Barito Kuala, 2020

Kecamatan Subdistrict	Tambak <i>Brackish Water Pond</i>		Kolam <i>Fresh Water Pond</i>		Keramba <i>Cage</i>	
	Kelompok Group	Tenaga Kerja Labour	Kelompok Group	Tenaga Kerja Labour	Kelompok Group	Tenaga Kerja Labour
(1)	(2)	(3)	(4)	(5)	(6)	(7)
Tabunganen	9	90	20	256	-	-
Tamban	-	-	11	133	-	-
Mekarsari	-	-	20	256	-	-
Anjir Pasar	-	-	2	21	-	-
Anjir Muara	-	-	7	86	-	-
Alalak	-	-	9	90	-	-
Mandastana	-	-	8	101	-	-
Jejangkit	-	-	8	96	-	-
Belawang	-	-	3	30	-	-
Wanaraya	-	-	3	30	-	-
Barambai	-	-	8	82	-	-
Rantau Badauh	-	-	3	30	-	-
Cerbon	-	-	6	63	-	-
Bakumpai	-	-	1	10	4	40
Marabahan	-	-	2	20	23	255
Tabukan	-	-	9	110	0	0
Kuripan	-	-	2	20	-	-
Barito Kuala	9	90	122	1 443	27	295

Sumber/Source: Dinas Ketahanan Pangan dan Perikanan Kabupaten Barito Kuala/Food Security Service, Fishery and Marine of Barito Kuala Regency

Tabel
Table 5.5.12

Kuantitas Produk Hasil Pengolahan Menurut Jenis Pengolahan dan Bulan Produksi di Kabupaten Barito Kuala (000, Kg), 2020
Product Quantity Results of Treatment by Type of Processing and Production Month in Barito Kuala (000, Kg), 2020

Bulan Month	Penggaraman/ Pengeringan Salting/drying	Fermentasi Fermentation	Pengolahan lainnya Other processing	Jumlah Total
(1)	(2)	(3)	(4)	(5)
Januari/January	22 220	-	2 130	24 350
Februari/February	20 658	-	2 286	22 944
Maret/March	22 660	-	2 150	24 810
April/April	37 195	-	2 576	39 771
Mei/May	34 545	-	2 610	37 155
Juni/June	28 291	-	2 471	30 762
Juli/July	24 532	-	1 261	25 793
Agustus/August	20 976	-	1 339	22 315
September/September	24 853	-	1 265	26 118
Oktober /October	38 492	-	1 865	40 357
November /November	53 200	-	2 066	55 266
Desember /December	48 862	-	1 912	50 774
Barito Kuala	376 484	-	23 931	400 415

Sumber/Source: Dinas Ketahanan Pangan dan Perikanan Kabupaten Barito Kuala/Food Security Service, Fishery and Marine of Barito Kuala Regency

5.6 KEHUTANAN FORESTY

Tabel 5.6.1 **Luas Kawasan Hutan dan Perairan¹ Menurut Kecamatan di Kabupaten Barito Kuala (Hektar), 2020**
Extent of Forest Area, Inland Water, Coastal, and Marine by Subdistrict in Barito Kuala Regency (Hectare), 2020

Kecamatan <i>Subdistrict</i>	Luas Kawasan Hutan <i>Extent of Forest Area</i>		
	Hutan Lindung <i>Protection Forest</i>	Suaka Alam dan Pelestarian Alam <i>Sanctuary Reserve and Nature Conservation Area</i>	Hutan Produksi Terbatas <i>Limited Production Forest</i>
(1)	(2)	(3)	(4)
Tabunganen	-	3 478,81	-
Tamban	-	-	-
Mekarsari	-	-	-
Anjir Pasar	-	-	-
Anjir Muara	-	38,09	-
Alalak	-	83,93	-
Mandastana	-	-	-
Jejangkit	-	-	-
Belawang	-	-	-
Wanaraya	-	-	-
Barambai	-	-	-
Rantau Badauh	-	-	-
Cerbon	-	-	-
Bakumpai	-	-	-
Marabahan	-	-	-
Tabukan	-	-	-
Kuripan	-	-	-
Barito Kuala	-	3 600,82	-

Lanjutan Tabel/Continued Table 5.6.1

Kecamatan Subdistrict	Luas Kawasan Hutan Extent of Forest Area		
	Hutan Produksi Tetap Permanent Production Forest	Hutan Produksi Dapat Dikonversi Convertible Production Forest	Jumlah Luas Kawasan Hutan Total from Extent of Forest Area
(1)	(5)	(6)	(7)
Tabunganen	-	-	3 478,81
Tamban	-	44,05	44,05
Mekarsari	-	2 383,67	2 383,67
Anjir Pasar	-	-	-
Anjir Muara	-	-	38,09
Alalak	-	-	83,93
Mandastana	-	-	-
Jejangkit	-	-	-
Belawang	-	-	-
Wanaraya	-	-	-
Barambai	-	-	-
Rantau Badauh	-	-	-
Cerbon	-	-	-
Bakumpai	-	-	-
Marabahan	-	-	-
Tabukan	-	-	-
Kuripan	-	23,70	23,70
Barito Kuala	-	2 451,42	6 052,24

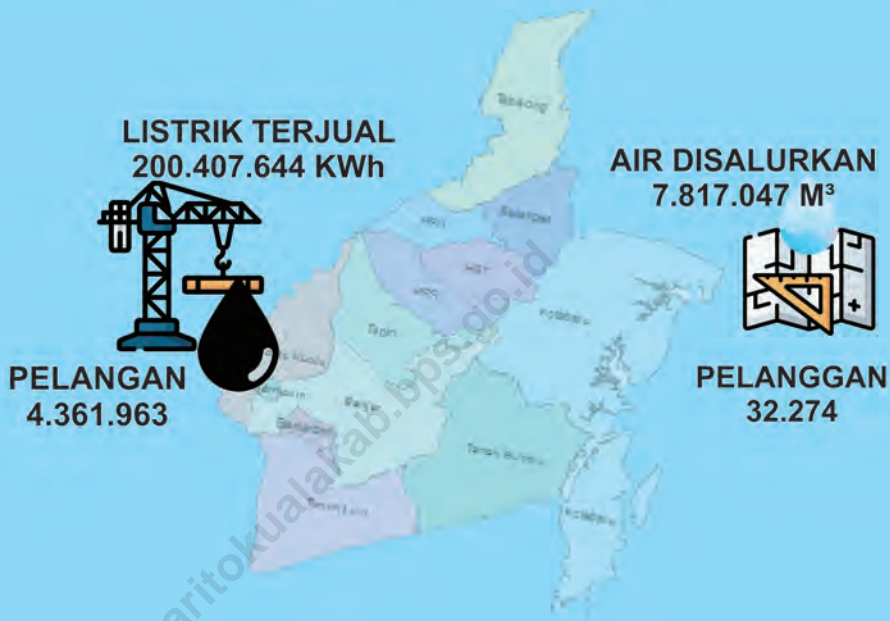
Lanjutan Tabel/Continued Table 5.6.1

Kecamatan Subdistrict	Luas Non Kawasan Hutan Extent of Non Forest Area			Jumlah Luas Kawasan Hutan dan Non Kawasan Hutan Total from Extent of Forest Area and Non Forest Area
	Perairan Inland Water, Coastal, and Marine	Area Penggunaan Lain (APL) Other Area of Use	Jumlah Luas Non Kawasan Hutan Total from Extent of Non Forest Area	
(1)	(8)	(9)	(10)	(11)
Tabunganen	-	17 973,53	17 973,53	21 452,34
Tamban	-	16 926,36	16 926,36	16 970,41
Mekarsari	-	10 865,34	10 865,34	13 249,00
Anjir Pasar	-	10 240,66	10 240,66	10 240,66
Anjir Muara	-	8 755,72	8 755,72	8 793,81
Alalak	-	9 890,86	9 890,86	9 974,79
Mandastana	-	10 127,70	10 127,70	10 127,70
Jejangkit	-	14 108,23	14 108,23	14 108,23
Belawang	-	14 061,87	14 061,87	14 061,87
Wanaraya	-	10 174,56	10 174,56	10 174,56
Barambai	-	16 128,46	16 128,46	16 128,46
Rantau Badauh	-	14 114,55	14 114,55	14 114,55
Cerbon	-	14 197,15	14 197,15	14 197,15
Bakumpai	-	18 370,97	18 370,97	18 370,97
Marabahan	-	18 462,18	18 462,18	18 462,18
Tabukan	217,53	15 215,61	15 433,14	15 433,14
Kuripan	483,65	13 476,76	13 960,40	13 984,10
Barito Kuala	701,17	233 090,52	233 791,70	239 843,94

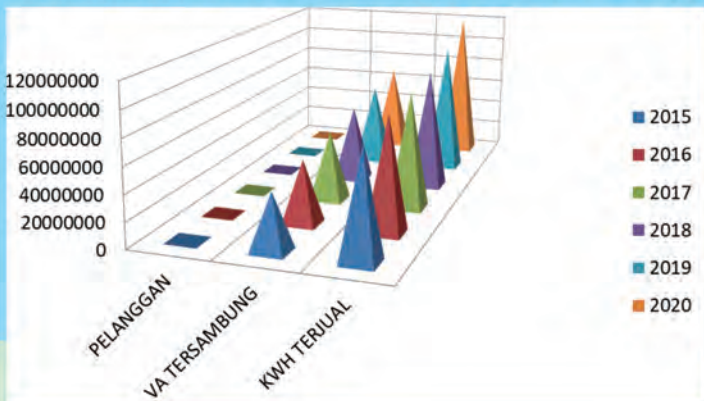
Catatan/Note: ¹Berdasarkan Peta Kawasan Hutan No. 435 Tahun 2009 dan Perkembangan Pengukuhan SK 8110 Tahun 2019
Based on Map of Forest Area No. 435 of 2009 and The Development of Inauguration of SK 8110 in 2019

Sumber/Source: Dinas Kehutanan Provinsi Kalimantan Selatan/Forestry Service of Kalimantan Selatan Province

PERTAMBANGAN DAN ENERGI
MINING DAN ENERGY



PERKEMBANGAN DAYA PASANG (KW)



PENJELASAN TEKNIS

1. **Pertambangan** adalah suatu kegiatan pengambilan endapan bahan galian berharga dan bernilai ekonomis dari dalam kulit bumi, di bawah permukaan bumi dan di bawah permukaan air.
2. **Kapasitas listrik terpasang** adalah total kapasitas dari seluruh mesin pembangkit listrik yang dioperasikan.
3. **Listrik yang dibangkitkan** adalah jumlah listrik yang dibangkitkan oleh seluruh mesin pembangkit listrik dan dinyatakan dalam satuan dasar *Watt hours*.
4. **Jumlah listrik/air bersih yang terjual/didistribusikan** adalah banyaknya listrik/air bersih yang disalurkan kepada pelanggan.
5. **Kapasitas produksi potensial** adalah hubungan antara output yang sebenarnya diproduksi dengan peralatan yang terpasang dan potensi output yang dapat diproduksi dengan peralatan terpasang tersebut, jika kapasitas sepenuhnya digunakan.
6. **Pelanggan** adalah individu atau kelompok, baik rumah tangga, perusahaan atau institusi non-profit yang membeli air bersih dari perusahaan air bersih.
7. **Volume air disalurkan** adalah banyaknya air bersih yang disalurkan oleh perusahaan air bersih (dalam satuan m^3). Semakin besar volume air bersih yang

TECHNICAL NOTES

1. *Mining is an activity of taking valued quarried material form within the earth layer, under earth surface, and under water level.*
2. *Installed electricity capacity is the total capacity of all operated power plants machines.*
3. *Electricity generated is the amount of electricity generated by all power plant engine in Watt hours standard unit.*
4. *Sold/distributed electricity/ cleaned water is total electricity/ cleaned water distributed to costumers.*
5. *Potential capacity is relationship between output that is actually produced with the installed equipment, and the potential output which could be produced with it, if capacity was fulfilled used.*
6. *Customers are individuals or groups, whether household, company or non-profit institutions that buy water supply from water supply establishment.*
7. *Volume of water distributed is the amount of water that can be distributed by the water company (in units of m^3). The greated the volume of water distributed it will*

disalurkan maka akan semakin terpenuhi kebutuhan konsumen akan air bersih.

be increasingly fulfilled the needs of consumers for clean water.

<https://baritokualakab.bps.go.id>

ULASAN**Listrik**

Jumlah pelanggan listrik pada tahun 2020 berjumlah 101.025 pelanggan. Total daya terpasang sebesar 93.124 kW dan total KWH terjual sebesar 202.407.644 KWH. Produksi listrik pada tahun 2020 sebesar 211.165.058 kWh dengan susut sebesar 4,15 persen.

Air Bersih

Total pelanggan PDAM sebanyak 32.274 pelanggan, 7.817.047 m³ air yang disalurkan, dan nilainya mencapai 30.934.419.200 rupiah

DESCRIPTION**Electricity**

The number of electricity customers in 2020 are 101.025 customers. Total of installed capacity is 109.739.924 kW while the total of sold KWH is. 202.407.644 KWH. Electricity production in 2020 is 211.165.058 kWh with 4,15 percent of shrink.

Water Supply

Total customer in regional water of supplier in Barito Kuala is 32.274 customer and 7.817.047 m³ distributed water with total 30.934.419.200 rupiah of its value.

6.1 LISTRIK ELECTRICITY

Tabel 6.1.1 Daya Terpasang, Produksi, dan Distribusi Listrik PT. PLN (Persero) pada Cabang/Ranting PLN Menurut Kecamatan di Kabupaten Barito Kuala, 2020
Installed Electricity Power, Production, and Distribution of PT. PLN (Persero) at PLN Branch by Subdistrict in Barito Kuala Regency, 2020

Kecamatan Subdistrict	Daya Terpasang Installed Electricity Power (KW)	Produksi Listrik Electricity Production (KWh)	Listrik Terjual Electricity Sold (KWh)	Dipakai Sendiri Own Used (KWh)	Susut/ Hilang Shrinkage/ Lost (KWh)
(1)	(2)	(3)	(4)	(5)	(6)
Tabunganan	2 873	6 869 886	6 584 979	-	284 907
Tamban	17 519	50 810 870	48 703 647	-	2 107 223
Mekarsari	2 349	6 287 616	6 026 857	-	260 759
Anjir (Anjir Pasar dan Anjir Muara)	5 675	14 210 664	13 621 302	-	589 342
Alalak	36 918	70 720 593	67 787 677	-	2 933 917
Mandastana	3 324	6 957 507	6 668 966	-	288 541
Jejangkit	969	2 110 263	2 022 746	-	87 517
Wanaraya (Belawang, Wanaraya)	3 597	9 610 900	9 212 317	-	398 582
Barambai	2 555	6 466 112	6 197 950	-	268 162
Gampa (Rantau Badauh Cerbon Bakumpai)	6 758	14 213 461	13 624 002	-	589 459
Marabahan	8 327	17 176 238	16 463 907	-	712 331
Tabukan	1 052	2 709 055	2 596 706	-	112 350
Kuripan	1 208	3 021 906	2 896 582	-	125 324
Barito Kuala	93 124	211 165 058	202 407 644	-	8 757 414

Sumber/Source: PT PLN Ranting Marabahan
State Electricity Company Region Marabahan

Tabel
Table 6.1.2

**Jumlah Pelanggan Listrik Menurut Kecamatan di
Kabupaten Barito Kuala, 2016–2020**
**Number of Electricity Customers by Subdistrict in Barito
Kuala Regency, 2016-2020**

Kecamatan Subdistrict	2016	2017	2018	2019	2020
(1)	(2)	(3)	(4)	(5)	(6)
Tabunganen	...	5 341	5 692	5 747	4 467
Tamban	...	8 058	8 616	8 851	8 634
Mekarsari	...	6 117	6 519	6 923	4 453
Anjir (Anjir Pasar dan Anjir Muara)	...	9 215	9 820	10 429	10 131
Alalak	...	15 518	16 357	23 792	33 986
Mandastana	...	6 709	7 150	7 692	4 930
Jejangkit	...	2 871	3 060	2 050	1 628
Wanaraya (Belawang, Wanaraya)	...	6 430	6 852	8 277	6 766
Barambai	...	2 241	2 388	2 436	4 737
Gampa (Rantau Badauh, Cerbon, Bakumpai)	...	7 515	8 008	8 155	9 786
Marabahan	...	8 503	9 061	8 123	7 394
Tabukan	...	3 615	3 852	2 091	1 990
Kuripan	...	3 768	4 015	2 493	2 123
Barito Kuala	...	85 901	91 570	97 060	101 025

Sumber/Source: PT PLN Ranting Marabahan
State Electricity Company Region Marabahan

Tabel
Table 6.1.3

Daya Terpasang, Produksi, dan Distribusi Listrik PT. PLN (Persero) pada Cabang/Ranting PLN di Kabupaten Barito Kuala, 2015-2020
Installed Capacity, Production, and Distribution of Electricity of State Electricity Company at Branch Level in Barito Kuala Regency, 2015-2020

Kecamatan Subdistrict	Daya Terpasang Installed Electricity Power (KW)	Produksi Listrik Electricity Production (KWh)	Listrik Terjual Electricity Sold (KWh)	Dipakai Sendiri Own Used (KWh)	Susut/ Hilang Shrinkage/ Lost (KWh)
(1)	(2)	(3)	(4)	(5)	(6)
2015	70 518 483	157 731 289	145 265 923	-	7,57%
2016	77 128 783	205 020 762	156 814 147	-	6,57%
2017	85 596 233	201 954 971	164 605 703	-	7,16%
2018	94 997 424	212 752 935	174 186 194	-	8,05%
2019	102 382 874	197 016 159	183 377 935	-	6,92%
2020	109 739 924	211 165 058	202 407 644	-	4,15%

Sumber/Source: PT PLN Ranting Marabahan
State Electricity Company Region Marabahan

Tabel
Table 6.1.4

Jumlah Pelanggan Listrik, VA Tersambung dan KWH Terjual Menurut Klasifikasi Tarif Sosial di PT PLN Ranting Marabahan di Kabupaten Barito Kuala, 2015-2020
Number of Electricity Customers, Installed VA and Sold KWH by Social Tarrif Classification in PLN Ltd Branch of Marabahan in Barito Kuala, 2015-2020

Uraian Description	2015	2016	2017	2018	2019	2020
(1)	(2)	(3)	(4)	(5)	(6)	
Pelanggan Cutomers	1 977	2 098	2 213	2 359	2 528	2 662
VA Tersambung Installed VA	2 169 850	2 369 350	3 715 000	4 139 150	4 630 250	4 803 300
KWH Terjual Sold KWH	2 756 771	3 178 172	3 411 358	4 031 556	4 959 194	4 361 963

Sumber/Source: PT PLN Ranting Marabahan
State Electricity Company Region Marabahan

Tabel
Table 6.1.5**Jumlah Pelanggan Listrik, VA Tersambung dan KWH Terjual Menurut Klasifikasi Tarif Rumah Tangga di PT PLN Ranting Marabahan di Kabupaten Barito Kuala, 2015-2020*****Number of Electricity Customers, Installed VA and Sold KWH by Household Tarrif Classification in PLN Ltd Branch of Marabahan in Barito Kuala, 2015-2020***

Uraian Description	2015	2016	2017	2018	2019	2020
(1)	(2)	(3)	(4)	(5)	(6)	
Pelanggan <i>Customers</i>	71 225	75 675	80 631	86 738	91 961	95 952
VA Tersambung <i>Installed VA</i>	43 645 550	49 325 850	54 499 700	59 885 300	64 643 700	68 557 800
KWH Terjual <i>Sold KWH</i>	83 437 995	89 404 892	90 810 181	94 780 423	103 343 696	119 239 025

Sumber/Source: PT PLN Ranting Marabahan
State Electricity Company Region Marabahan

Tabel
Table 6.1.6

**Jumlah Pelanggan Listrik, VA Tersambung dan KWH
Terjual Menurut Klasifikasi Tarif Bisnis di PT PLN Ranting
Marabahan di Kabupaten Barito Kuala, 2015-2020**
**Number of Electricity Customers, Installed VA and Sold
KWH by Business Tarrif Classification in PLN Ltd Branch of
Marabahan in Barito Kuala, 2015-2020**

Uraian Description	2015	2016	2017	2018	2019	2020
(1)	(2)	(3)	(4)	(5)	(6)	
Pelanggan Cutomers	1 318	1 582	1 796	1 860	1 924	1 970
VA Tersambung Installed VA	4 745 350	5 581 350	6 237 050	7 086 750	8 718 300	10 161 800
KWH Terjual Sold KWH	6 309 047	6 907 298	8 408 049	9 536 735	11 628 590	13 411 815

Sumber/Source: PT PLN Ranting Marabahan
State Electricity Company Region Marabahan

Tabel
Table 6.1.7**Jumlah Pelanggan Listrik, VA Tersambung dan KWH Terjual Menurut Klasifikasi Tarif Industri di PT PLN Ranting Marabahan di Kabupaten Barito Kuala, 2015-2020*****Number of Electricity Customers, Installed VA and Sold KWH by Industrial Tarrif Classification in PLN Ltd Branch of Marabahan in Barito Kuala, 2015-2020***

Uraian Description	2015	2016	2017	2018	2019	2020
(1)	(2)	(3)	(4)	(5)	(6)	
Pelanggan Cutomers	28	27	31	34	34	36
VA Tersambung Installed VA	16 995 700	16 784 000	17 374 200	20 171 000	20 384 100	22 114 100
KWH Terjual Sold KWH	45 864 081	49 985 581	54 599 465	58 567	56 158 039	58 160 113

Sumber/Source: PT PLN Ranting Marabahan
State Electricity Company Region Marabahan

Tabel
Table 6.1.8

Jumlah Pelanggan Listrik, VA Tersambung dan KWH Terjual Menurut Klasifikasi Tarif Kantor Pemerintahan Tangga di PT PLN Ranting Marabahan di Kabupaten Barito Kuala, 2015-2020
Number of Electricity Customers, Installed VA and Sold KWH by Government Tarrif Classification in PLN Ltd Branch of Marabahan in Barito Kuala, 2015-2020

Uraian Description	2015	2016	2017	2018	2019	2020
(1)	(2)	(3)	(4)	(5)	(6)	
Pelanggan Cutomers	468	468	562	575	607	624
VA Tersambung Installed VA	2 962 033	2 962 033	3 748 283	3 693 224	3 973 524	4 069 924
KWH Terjual Sold KWH	6 740 701	6 740 701	7 287 598	5 034 624	7 192 365	7 143 363

Sumber/Source: PT PLN Ranting Marabahan
State Electricity Company Region Marabahan

6.2 AIR WATER

Tabel 6.2.1 Jumlah Pelanggan dan Air yang Disalurkan Menurut Kecamatan di Kabupaten Barito Kuala, 2020
Number of Customers and Distributed Water by Subdistrict in Barito Kuala Regency, 2020

Kecamatan Subdistrict	Pelanggan Number of Customers	Air Disalurkan Distributed Water (m ³)	Air Terjual Sold Water (m ³)	Nilai Value (Rp)
(1)	(2)	(3)		(4)
Tabunganen	4 764	1 717 002	1 429 038	6 326 826
Tamban	223	59 778	47 671	215 026
Mekarsari	663	170 672	164 328	719 923
Anjir (Anjir Pasar dan Anjir Muara)	836	229 818	214 880	928 684
Cabang Alalak - Mandastana	20 643	4 395 019	3 583 459	18 300 912
Jejangkit	1 985	581 650	395 754	1 825 572
Wanaraya (Belawang Wanaraya)	181	32 843	29 761	115 922
Barambai	240	55 187	52 581	185 471
Rantau Badauh	673	143 691	132 766	596 420
Cerbon	1 227	271 267	247 872	1 068 625
Bakumpai	316	59 302	52 379	232 099
Marabahan	523	100 818	98 180	418 940
Tabukan	-	-	-	-
Kuripan	-	-	-	-
Barito Kuala	32 274	7 817 047	6 448 669	30 934 419

Sumber/Source: PDAM Kabupaten Barito Kuala
PDAM (Regional Water Supplier) of Barito Kuala Regency

Tabel
Table 6.2.2**Jumlah Pelanggan dan Air yang Disalurkan Menurut
Pelanggan di Kabupaten Barito Kuala, 2020**
*Number of Customers and Distributed Water by Customers
in Barito Kuala Regency, 2020*

Kecamatan Subdistrict	Pelanggan Number of Customers	Air Terjual Solded Water (m³)	Nilai Value (Rp)
(1)	(2)	(3)	(4)
Kelompok 1 (Sosial) <i>Group 1 (Social)</i>	260	84 862	272 624
Kelompok 2 (Rumah Tangga 1) <i>Group 2 (Household 1)</i>	2 068	255 455	1 020 031
Kelompok 3 (Rumah Tangga 2 dan Instansi Pemerintahan) <i>Group 3 (Household 2 and Government Institution)</i>	29 594	5 920 772	28 502 336
Kelompok 4 (Niaga, Industri, dan Kelompok Khusus) <i>Group 4 (Trade, INdustry, and Exclusive)</i>	352	187 580	1 139 427
Jumlah/Total	32 274	6 448 669	30 934 419

Sumber/Source: PDAM Kabupaten Barito Kuala
PDAM (Regional Water Supplier) of Barito Kuala Regency

Tabel 6.2.3 Jumlah Air yang Disalurkan dan Nilai Penjualan Menurut Bulan di Kabupaten Barito Kuala, 2020
Number of Distributed Clean Water and Value by Month in Barito Kuala Regency, 2020

Bulan Month	Jumlah Pelanggan Customers	Produksi Productions (m ³)	Air Disalurkan Distributed Water (m ³)	Penjualan Sold (m ³)	Nilai Value (Rp)
(1)	(2)	(3)	(4)	(5)	(6)
Januari/January	29 686	778 422	621 292	511 228	2 465 370
Februari/February	29 871	740 001	598 116	498 259	2 428 079
Maret/March	30 048	786 537	630 676	543 787	2 571 370
April/April	30 193	762 642	604 943	490 893	2 410 850
Mei/May	30 409	801 283	655 925	538 054	2 568 351
Juni/June	30 706	783 869	635 507	536 717	2 586 927
Juli/July	30 839	800 408	652 738	550 877	2 637 169
Agustus/August	31 021	801 741	653 110	520 041	2 524 491
September/September	31 216	816 735	681 843	563 067	2 675 383
Oktober/October	31 995	837 859	692 424	551 765	2 640 951
November/November	32 110	822 101	679 600	552 638	2 648 026
Desember/December	32 274	863 557	710 873	591 343	2 777 451
Jumlah/Total		9 595 155	7 817 047	6 448 669	30 934 419

Sumber/Source: PDAM Kabupaten Barito Kuala
 PDAM (Regional Water Supplier) of Barito Kuala Regency

Tabel
Table 6.2.4

Banyaknya Pelanggan, Produksi, Distribusi Air dan Penjualan Air Pada PDAM Kota Marabahan di Kabupaten Barito Kuala, 2020
Number of Customers, Water Distribution, Production and Water Sold At PDAM Marabahan (Regional Water Supplier) in Barito Kuala, 2020

Bulan Month	Jumlah Pelanggan Customers	Produksi Productions (m³)	Air Disalurkan Distributed Water (m³)	Penjualan Sold (m³)
(1)	(2)	(3)	(4)	(5)
Januari/January	4620	173 628	143 685	113 580
Februari/February	4627	162 864	141 875	119 250
Maret/March	4623	173 160	148 014	125 958
April/April	4626	168 012	139 269	106 030
Mei/May	4641	173 970	144 792	123 117
Juni/June	4646	168 469	140 332	122 513
Juli/July	4654	173 628	144 738	116 566
Agustus/August	4667	173 394	144 135	112 825
September/September	4686	168 480	145 878	127 813
Oktober/October	4757	171 990	141 516	114 355
November/November	4763	166 140	137 058	117 182
Desember/December	4764	172 692	145 710	129 849
Jumlah/Total		2 046 427	1 717 002	1 429 038

Sumber/Source: PDAM Kabupaten Barito Kuala
PDAM (Regional Water Supplier) of Barito Kuala Regency

Tabel
Table 6.2.5**Banyaknya Pelanggan, Produksi, Distribusi Air dan Penjualan Air Pada IKK Bakumpai di Kabupaten Barito Kuala, 2020**
Number of Customers, Water Distribution, Production and Water Sold At IKK Bakumpai (Regional Water Supplier) in Barito Kuala, 2020

Bulan Month	Jumlah Pelanggan Customers	Produksi Productions (m³)	Air Disalurkan Distributed Water (m³)	Penjualan Sold (m³)
(1)	(2)	(3)	(4)	(5)
Januari/January	217	5 524	5 022	4 790
Februari/February	217	5 168	4 698	4 252
Maret/March	217	5 524	5 022	4 471
April/April	216	5 346	5 022	3 749
Mei/May	216	5 524	5 022	3 813
Juni/June	216	5 346	5 022	3 992
Juli/July	216	5 524	5 022	3 507
Agustus/August	217	5 524	5 022	3 405
September/September	216	5 346	5 022	4 007
Oktober/October	224	5 524	5 022	3 801
November/November	223	5 346	4 860	3 644
Desember/December	223	5 524	5 022	4 240
Jumlah/Total		65 220	59 778	47 671

Sumber/Source: PDAM Kabupaten Barito Kuala
 PDAM (Regional Water Supplier) of Barito Kuala Regency

Tabel
Table 6.2.6

Banyaknya Pelanggan, Produksi, Distribusi Air dan Penjualan Air Pada IKK Cerbon di Kabupaten Barito Kuala, 2020
Number of Customers, Water Distribution, Production and Water Sold At IKK Cerbon (Regional Water Supplier) in Barito Kuala, 2020

Bulan Month	Jumlah Pelanggan Customers	Produksi Productions (m ³)	Air Disalurkan Distributed Water (m ³)	Penjualan Sold (m ³)
(1)	(2)	(3)	(4)	(5)
Januari/January	618	16 338	13 660	13 322
Februari/February	621	15 284	12 865	12 513
Maret/March	621	16 070	13 902	12 584
April/April	620	15 552	13 490	12 892
Mei/May	624	15 811	13 721	13 147
Juni/June	624	15 811	13 723	13 673
Juli/July	625	16 338	14 179	14 056
Agustus/August	628	16 338	14 177	13 384
September/September	628	16 848	14 625	14 313
Oktober/October	655	17 141	14 876	14 309
November/November	660	16 848	14 657	13 774
Desember/December	663	19 338	16 797	16 361
Jumlah/Total		197 717	170 672	164 328

Sumber/Source: PDAM Kabupaten Barito Kuala
PDAM (Regional Water Supplier) of Barito Kuala Regency

Tabel
Table 6.2.7

Banyaknya Pelanggan, Produksi, Distribusi Air dan Penjualan Air Pada IKK Rantau Badauh di Kabupaten Barito Kuala, 2020
Number of Customers, Water Distribution, Production and Water Sold At IKK Rantau Badauh (Regional Water Supplier) in Barito Kuala, 2020

Bulan Month	Jumlah Pelanggan Customers	Produksi Productions (m³)	Air Disalurkan Distributed Water (m³)	Penjualan Sold (m³)
(1)	(2)	(3)	(4)	(5)
Januari/January	794	21 963	18 734	16 773
Februari/February	794	20 546	17 651	17 456
Maret/March	796	21 963	18 640	17 663
April/April	796	21 254	17 991	16 495
Mei/May	798	21 963	18 594	18 308
Juni/June	801	21 254	18 110	17 346
Juli/July	801	22 946	19 944	19 757
Agustus/August	802	22 905	19 377	17 265
September/September	805	22 895	19 480	18 421
Oktober/October	837	21 873	19 239	18 542
November/November	836	24 831	21 401	17 877
Desember/December	836	24 833	20 657	18 977
Jumlah/Total		269 226	229 818	214 880

Sumber/Source: PDAM Kabupaten Barito Kuala
 PDAM (Regional Water Supplier) of Barito Kuala Regency

Tabel
Table 6.2.8

Banyaknya Pelanggan, Produksi, Distribusi Air dan Penjualan Air Pada IKK Alalak di Kabupaten Barito Kuala, 2020
Number of Customers, Water Distribution, Production and Water Sold At IKK Alalak (Regional Water Supplier) in Barito Kuala, 2020

Bulan Month	Jumlah Pelanggan Customers	Produksi Productions (m³)	Air Disalurkan Distributed Water (m³)	Penjualan Sold (m³)
(1)	(2)	(3)	(4)	(5)
Januari/January	18 745	435 974	353 157	284 844
Februari/February	18 916	416 373	334 328	264 161
Maret/March	19 086	445 638	358 901	303 952
April/April	19 230	432 424	347 901	277 479
Mei/May	19 417	459 931	366 011	300 518
Juni/June	19 706	449 217	350 270	296 019
Juli/July	19 819	452 647	355 697	308 894
Agustus/August	19 975	453 534	356 584	291 106
September/September	20 140	474 336	383 982	309 725
Oktober/October	20 398	489 552	396 167	311 050
November/November	20 487	479 520	388 348	308 928
Desember/December	20 643	505 872	403 673	326 783
Jumlah/Total		5 495 018	4 395 019	3 583 459

Sumber/Source: PDAM Kabupaten Barito Kuala
PDAM (Regional Water Supplier) of Barito Kuala Regency

Tabel
Table 6.2.9

Banyaknya Pelanggan, Produksi, Distribusi Air dan Penjualan Air Pada IKK Anjir Muara-Pasar di Kabupaten Barito Kuala, 2020
Number of Customers, Water Distribution, Production and Water Sold At IKK Anjir Muara-Pasar (Regional Water Supplier) in Barito Kuala, 2020

Bulan <i>Month</i>	Jumlah Pelanggan <i>Customers</i>	Produksi <i>Productions (m³)</i>	Air Disalurkan <i>Distributed Water (m³)</i>	Penjualan <i>Sold (m³)</i>
(1)	(2)	(3)	(4)	(5)
Januari/ <i>January</i>	1809	66 960	35 144	29 716
Februari/ <i>February</i>	1814	62 640	35 076	32 095
Maret/ <i>March</i>	1821	66 960	35 076	32 033
April/ <i>April</i>	1821	64 800	31 950	29 178
Mei/ <i>May</i>	1824	66 960	56 805	30 828
Juni/ <i>June</i>	1822	64 800	54 645	33 428
Juli/ <i>July</i>	1827	66 780	56 540	34 880
Agustus/ <i>August</i>	1827	66 331	56 100	31 575
September/ <i>September</i>	1832	64 800	54 499	36 052
Oktober/ <i>October</i>	1981	66 060	55 760	34 093
November/ <i>November</i>	1984	64 260	53 905	36 329
Desember/ <i>December</i>	1985	66 510	56 150	35 547
Jumlah/Total		787 861	581 650	395 754

Sumber/Source: PDAM Kabupaten Barito Kuala
 PDAM (Regional Water Supplier) of Barito Kuala Regency

Tabel
Table 6.2.10

Banyaknya Pelanggan, Produksi, Distribusi Air dan Penjualan Air Pada IKK Tamban di Kabupaten Barito Kuala, 2020
Number of Customers, Water Distribution, Production and Water Sold At IKK Tamban (Regional Water Supplier) in Barito Kuala, 2020

Bulan Month	Jumlah Pelanggan Customers	Produksi Productions (m ³)	Air Disalurkan Distributed Water (m ³)	Penjualan Sold (m ³)
(1)	(2)	(3)	(4)	(5)
Januari/January	172	2 790	2 442	2 093
Februari/February	172	2 610	2 421	2 317
Maret/March	170	2 790	2 556	2 318
April/April	170	2 700	2 434	2 091
Mei/May	170	2 790	2 520	2 459
Juni/June	170	2 700	2 496	2 381
Juli/July	170	3 348	3 138	2 687
Agustus/August	170	2 790	2 580	2 579
September/September	170	3 240	3 036	2 578
Oktober/October	181	3 348	3 091	2 689
November/November	181	3 240	2 991	2 564
Desember/December	181	3 348	3 138	3 005
Jumlah/Total		35 694	32 843	29 761

Sumber/Source: PDAM Kabupaten Barito Kuala
PDAM (Regional Water Supplier) of Barito Kuala Regency

Tabel
Table 6.2.11

Banyaknya Pelanggan, Produksi, Distribusi Air dan Penjualan Air Pada IKK Tabunganen di Kabupaten Barito Kuala, 2020
Number of Customers, Water Distribution, Production and Water Sold At IKK Tabunganen (Regional Water Supplier) in Barito Kuala, 2020

Bulan Month	Jumlah Pelanggan Customers	Produksi Productions (m³)	Air Disalurkan Distributed Water (m³)	Penjualan Sold (m³)
(1)	(2)	(3)	(4)	(5)
Januari/January	233	4 687	4 171	4 040
Februari/February	233	4 884	4 573	4 375
Maret/March	233	4 687	4 144	3 932
April/April	233	4 536	4 065	3 629
Mei/May	233	4 687	4 184	4 139
Juni/June	233	4 536	4 369	4 367
Juli/July	233	5 468	5 127	4 654
Agustus/August	233	5 468	5 052	4 678
September/September	233	5 292	5 015	4 991
Oktober/October	240	4 687	4 401	4 243
November/November	240	5 292	4 956	4 493
Desember/December	240	5 468	5 130	5 040
Jumlah/Total		59 692	55 187	52 581

Sumber/Source: PDAM Kabupaten Barito Kuala
 PDAM (Regional Water Supplier) of Barito Kuala Regency

Tabel
Table 6.2.12

Banyaknya Pelanggan, Produksi, Distribusi Air dan Penjualan Air Pada IKK Tabukan di Kabupaten Barito Kuala, 2020
Number of Customers, Water Distribution, Production and Water Sold At IKK Tabukan (Regional Water Supplier) in Barito Kuala, 2020

Bulan Month	Jumlah Pelanggan Customers	Produksi Productions (m ³)	Air Disalurkan Distributed Water (m ³)	Penjualan Sold (m ³)
(1)	(2)	(3)	(4)	(5)
Januari/January	650	13 890	12 151	11 065
Februari/February	650	14 524	12 856	11 479
Maret/March	651	13 401	11 620	10 375
April/April	651	12 660	10 933	10 123
Mei/May	654	12 817	11 033	10 215
Juni/June	654	12 766	11 035	10 218
Juli/July	656	13 190	11 405	11 274
Agustus/August	657	13 189	11 405	10 560
September/September	660	14 266	12 546	11 617
Oktober/October	672	14 484	12 702	11 761
November/November	672	14 258	12 533	11 605
Desember/December	673	15 256	13 472	12 474
Jumlah/Total		164 701	143 691	132 766

Sumber/Source: PDAM Kabupaten Barito Kuala
PDAM (Regional Water Supplier) of Barito Kuala Regency

Tabel
Table 6.2.13

Banyaknya Pelanggan, Produksi, Distribusi Air dan Penjualan Air Pada IKK Barambai di Kabupaten Barito Kuala, 2020
Number of Customers, Water Distribution, Production and Water Sold At IKK Barambai (Regional Water Supplier) in Barito Kuala, 2020

Bulan Month	Jumlah Pelanggan Customers	Produksi Productions (m³)	Air Disalurkan Distributed Water (m³)	Penjualan Sold (m³)
(1)	(2)	(3)	(4)	(5)
Januari/January	1129	22 754	21 080	19 630
Februari/February	1129	21 286	19 720	18 912
Maret/March	1129	22 754	21 080	19 545
April/April	1129	22 020	20 400	18 560
Mei/May	1129	22 754	21 080	20 058
Juni/June	1129	23 850	22 230	20 437
Juli/July	1129	24 645	22 971	21 339
Agustus/August	1132	26 536	24 862	20 107
September/September	1132	25 680	24 060	20 521
Oktober/October	1227	26 496	24 862	23 239
November/November	1227	25 680	24 060	21 677
Desember/December	1227	26 536	24 862	23 847
Jumlah/Total		290 991	271 267	247 872

Sumber/Source: PDAM Kabupaten Barito Kuala
 PDAM (Regional Water Supplier) of Barito Kuala Regency

Tabel
Table 6.2.14

Banyaknya Pelanggan, Produksi, Distribusi Air dan Penjualan Air Pada IKK Jejangkit di Kabupaten Barito Kuala, 2020
Number of Customers, Water Distribution, Production and Water Sold At IKK Jejangkit (Regional Water Supplier) in Barito Kuala, 2020

Bulan Month	Jumlah Pelanggan Customers	Produksi Productions (m³)	Air Disalurkan Distributed Water (m³)	Penjualan Sold (m³)
(1)	(2)	(3)	(4)	(5)
Januari/January	266	4 464	4 270	3 796
Februari/February	265	4 696	4 493	4 054
Maret/March	265	4 464	4 269	3 692
April/April	265	4 320	4 090	3 449
Mei/May	265	4 464	4 225	3 721
Juni/June	266	5 400	5 175	4 516
Juli/July	443	5 580	5 337	4 867
Agustus/August	269	5 580	5 338	4 362
September/September	269	5 400	5 168	4 715
Oktober/October	302	5 580	5 338	4 549
November/November	316	5 940	5 705	5 618
Desember/December	316	6 138	5 894	5 040
Jumlah/Total		62 026	59 302	52 379

Sumber/Source: PDAM Kabupaten Barito Kuala
PDAM (Regional Water Supplier) of Barito Kuala Regency

Tabel
Table 6.2.15

Banyaknya Pelanggan, Produksi, Distribusi Air dan Penjualan Air Pada IKK Belawang-Wanaraya di Kabupaten Barito Kuala, 2020
Number of Customers, Water Distribution, Production and Water Sold At IKK Belawang-Wanaraya (Regional Water Supplier) in Barito Kuala, 2020

Bulan <i>Month</i>	Jumlah Pelanggan <i>Customers</i>	Produksi <i>Productions (m³)</i>	Air Disalurkan <i>Distributed Water (m³)</i>	Penjualan <i>Sold (m³)</i>
(1)	(2)	(3)	(4)	(5)
Januari/ <i>January</i>	433	9 450	7 776	7 579
Februari/ <i>February</i>	433	9 126	7 560	7 395
Maret/ <i>March</i>	436	9 126	7 452	7 264
April/ <i>April</i>	436	9 018	7 398	7 218
Mei/ <i>May</i>	438	9 612	7 938	7 731
Juni/ <i>June</i>	439	9 720	8 100	7 827
Juli/ <i>July</i>	443	10 314	8 640	8 396
Agustus/ <i>August</i>	444	10 152	8 478	8 195
September/ <i>September</i>	445	10 152	8 532	8 314
Oktober/ <i>October</i>	521	11 124	9 450	9 134
November/ <i>November</i>	521	10 746	9 126	8 947
Desember/ <i>December</i>	523	12 042	10 368	10 180
Jumlah/Total		120 582	100 818	98 180

Sumber/Source: PDAM Kabupaten Barito Kuala
 PDAM (Regional Water Supplier) of Barito Kuala Regency

Tabel
Table 6.2.16

**Banyaknya Jumlah Pelanggan Berdasarkan Jenis
Konsumen pada PDAM di Kabupaten Barito Kuala, 2020
Number of Customers, by Type of Consumers At PDAM
(Regional Water Supplier) in Barito Kuala, 2020**

Bulan Month	I	II	III	IV	Jumlah Total 2020	Jumlah Total 2019
(1)	(2)	(3)	(4)	(5)	(6)	(7)
Januari/January	250	1 403	27 689	344	29 686	25 059
Februari/February	250	1 401	27 877	343	29 871	25 730
Maret/March	252	1 401	28 050	345	30 048	26 224
April/April	251	1 398	28 198	346	30 193	26 408
Mei/May	250	1 395	28 414	350	30 409	26 675
Juni/June	254	1 395	28 706	351	30 706	26 978
Juli/July	258	1 396	28 843	342	30 839	27 446
Agustus/August	257	1 393	29 029	342	31 021	27 727
September/September	257	1 392	29 227	340	31 216	27 956
Oktober/October	260	2 066	29 323	346	31 995	28 378
November/November	260	2 067	29 432	351	32 110	28 590
Desember/December	260	2 068	29 594	352	32 274	29 281

Sumber/Source: PDAM Kabupaten Barito Kuala
PDAM (Regional Water Supplier) of Barito Kuala Regency

Tabel
Table 6.2.17

**Banyaknya Jumlah Pelanggan Berdasarkan Jenis
Konsumen pada IKK Marabahan di Kabupaten Barito
Kuala, 2020**
*Number of Customers, by Type of Consumers At IKK
Marabahan (Regional Water Supplier) in Barito Kuala, 2020*

Bulan Month	I	II	III	IV	Jumlah Total 2020	Jumlah Total 2019
(1)	(2)	(3)	(4)	(5)	(6)	(7)
Januari/January	71	35	4 467	47	4 620	4 284
Februari/February	71	35	4 474	47	4 627	4 291
Maret/March	71	35	4 471	46	4 623	4 284
April/April	71	35	4 474	46	4 626	4 289
Mei/May	70	35	4 490	46	4 641	4 299
Juni/June	70	35	4 495	46	4 646	4 300
Juli/July	71	35	4 503	45	4 654	4 312
Agustus/August	71	35	4 516	45	4 667	4 329
September/September	71	35	4 537	43	4 686	4 337
Oktober/October	71	100	4 542	44	4 757	4 352
November/November	71	99	4 549	44	4 763	4 355
Desember/December	71	99	4 550	44	4 764	4 374

Sumber/Source: PDAM Kabupaten Barito Kuala
PDAM (Regional Water Supplier) of Barito Kuala Regency

Tabel
Table 6.2.18

**Banyaknya Jumlah Pelanggan Berdasarkan Jenis
Konsumen pada IKK Bakumpai di Kabupaten Barito Kuala,
2020**
*Number of Customers, by Type of Consumers At IKK
Bakumpai (Regional Water Supplier) in Barito Kuala, 2020*

Bulan Month	I	II	III	IV	Jumlah Total 2020	Jumlah Total 2019
(1)	(2)	(3)	(4)	(5)	(6)	(7)
Januari/January	6	11	200	-	217	176
Februari/February	6	11	200	-	217	174
Maret/March	6	11	200	-	217	174
April/April	6	11	199	-	216	174
Mei/May	6	11	199	-	216	174
Juni/June	6	11	199	-	216	174
Juli/July	6	11	199	-	216	174
Agustus/August	6	11	200	-	217	175
September/September	6	11	199	-	216	174
Oktober/October	6	19	199	-	224	173
November/November	6	19	198	-	223	189
Desember/December	6	19	198	-	223	188

Sumber/Source: PDAM Kabupaten Barito Kuala
PDAM (Regional Water Supplier) of Barito Kuala Regency

Tabel
Table 6.2.19

**Banyaknya Jumlah Pelanggan Berdasarkan Jenis
Konsumen pada IKK Cerbon di Kabupaten Barito Kuala,
2020**
*Number of Customers, by Type of Consumers At IKK Cerbon
(Regional Water Supplier) in Barito Kuala, 2020*

Bulan Month	I	II	III	IV	Jumlah Total 2020	Jumlah Total 2019
(1)	(2)	(3)	(4)	(5)	(6)	(7)
Januari/January	11	37	558	12	618	568
Februari/February	11	37	561	12	621	569
Maret/March	11	37	561	12	621	568
April/April	11	37	560	12	620	569
Mei/May	11	37	563	13	624	569
Juni/June	11	37	563	13	624	571
Juli/July	11	37	564	13	625	571
Agustus/August	11	37	567	13	628	571
September/September	11	37	567	13	628	571
Oktober/October	11	58	573	13	655	613
November/November	11	61	575	13	660	615
Desember/December	11	62	577	13	663	618

Sumber/Source: PDAM Kabupaten Barito Kuala
PDAM (Regional Water Supplier) of Barito Kuala Regency

Tabel
Table 6.2.20

**Banyaknya Jumlah Pelanggan Berdasarkan Jenis
Konsumen pada IKK Rantau Badauh di Kabupaten Barito
Kuala, 2020**
*Number of Customers, by Type of Consumers At IKK Rantau
Badauh (Regional Water Supplier) in Barito Kuala, 2020*

Bulan Month	I	II	III	IV	Jumlah Total 2020	Jumlah Total 2019
(1)	(2)	(3)	(4)	(5)	(6)	(7)
Januari/January	13	30	749	2	794	699
Februari/February	13	30	749	2	794	757
Maret/March	13	30	751	2	796	757
April/April	13	30	750	3	796	756
Mei/May	13	30	752	3	798	756
Juni/June	13	30	755	3	801	755
Juli/July	14	30	754	3	801	757
Agustus/August	14	30	755	3	802	757
September/September	14	30	758	3	805	758
Oktober/October	14	60	760	3	837	789
November/November	14	60	759	3	836	791
Desember/December	14	60	759	3	836	792

Sumber/Source: PDAM Kabupaten Barito Kuala
PDAM (Regional Water Supplier) of Barito Kuala Regency

Tabel
Table 6.2.21

**Banyaknya Jumlah Pelanggan Berdasarkan Jenis
Konsumen pada IKK Alalak-Mandastana di Kabupaten
Barito Kuala, 2020**
*Number of Customers, by Type of Consumers At IKK Alalak
(Regional Water Supplier) in Barito Kuala, 2020*

Bulan Month	I	II	III	IV	Jumlah Total 2020	Jumlah Total 2019
(1)	(2)	(3)	(4)	(5)	(6)	(7)
Januari/January	95	651	17 739	260	18 745	15 191
Februari/February	95	651	17 911	259	18 916	15 530
Maret/March	95	653	18 076	262	19 086	15 960
April/April	94	650	18 224	262	19 230	16 107
Mei/May	94	651	18 407	265	19 417	16 358
Juni/June	98	651	18 691	266	19 706	16 577
Juli/July	99	652	18 810	258	19 819	17 014
Agustus/August	99	649	18 969	258	19 975	17 275
September/September	99	648	19 135	258	20 140	17 479
Oktober/October	102	826	19 207	263	20 398	17 546
November/November	102	824	19 294	267	20 487	17 680
Desember/December	102	824	19 449	268	20 643	18 355

Sumber/Source: PDAM Kabupaten Barito Kuala
PDAM (Regional Water Supplier) of Barito Kuala Regency

Tabel
Table 6.2.22

**Banyaknya Jumlah Pelanggan Berdasarkan Jenis
Konsumen pada IKK Anjir Muara-Pasar di Kabupaten
Barito Kuala, 2020**
*Number of Customers, by Type of Consumers At IKK Anjir
Muara-Pasar (Regional Water Supplier) in Barito Kuala,
2020*

Bulan Month	I	II	III	IV	Jumlah Total 2020	Jumlah Total 2019
(1)	(2)	(3)	(4)	(5)	(6)	(7)
Januari/January	20	123	1 647	19	1 809	1 617
Februari/February	20	123	1 652	19	1 814	1 656
Maret/March	22	123	1 657	19	1 821	1 657
April/April	22	123	1 657	19	1 821	1 660
Mei/May	22	123	1 660	19	1 824	1 660
Juni/June	22	123	1 658	19	1 822	1 663
Juli/July	23	123	1 662	19	1 827	1 666
Agustus/August	22	123	1 663	19	1 827	1 668
September/September	22	123	1 668	19	1 832	1 677
Oktober/October	22	269	1 671	19	1 981	1 806
November/November	22	269	1 673	20	1 984	1 808
Desember/December	22	269	1 674	20	1 985	1 809

Sumber/Source: PDAM Kabupaten Barito Kuala
PDAM (Regional Water Supplier) of Barito Kuala Regency

Tabel
Table 6.2.23

**Banyaknya Jumlah Pelanggan Berdasarkan Jenis
Konsumen pada IKK Tamban di Kabupaten Barito Kuala,
2020**
*Number of Customers, by Type of Consumers At IKK Tamban
(Regional Water Supplier) in Barito Kuala, 2020*

Bulan Month	I	II	III	IV	Jumlah Total 2020	Jumlah Total 2019
(1)	(2)	(3)	(4)	(5)	(6)	(7)
Januari/January	170	2	-	-	172	151
Februari/February	170	2	-	-	172	161
Maret/March	168	2	-	-	170	160
April/April	168	2	-	-	170	160
Mei/May	166	4	-	-	170	159
Juni/June	166	4	-	-	170	159
Juli/July	166	4	-	-	170	159
Agustus/August	166	4	-	-	170	159
September/September	166	4	-	-	170	159
Oktober/October	177	4	-	-	181	159
November/November	177	4	-	-	181	172
Desember/December	177	4	-	-	181	172

Sumber/Source: PDAM Kabupaten Barito Kuala
PDAM (Regional Water Supplier) of Barito Kuala Regency

Tabel
Table 6.2.24

**Banyaknya Jumlah Pelanggan Berdasarkan Jenis
Konsumen pada IKK Tabunganen di Kabupaten Barito
Kuala, 2020**
*Number of Customers, by Type of Consumers At IKK
Tabunganen (Regional Water Supplier) in Barito Kuala, 2020*

Bulan Month	I	II	III	IV	Jumlah Total 2020	Jumlah Total 2019
(1)	(2)	(3)	(4)	(5)	(6)	(7)
Januari/January	2	225	6	-	233	228
Februari/February	2	224	7	-	233	228
Maret/March	2	224	7	-	233	228
April/April	2	224	7	-	233	228
Mei/May	2	222	9	-	233	226
Juni/June	2	222	9	-	233	226
Juli/July	2	222	9	-	233	226
Agustus/August	2	222	9	-	233	226
September/September	2	222	9	-	233	226
Oktober/October	2	229	9	-	240	237
November/November	2	229	9	-	240	234
Desember/December	2	229	9	-	240	233

Sumber/Source: PDAM Kabupaten Barito Kuala
PDAM (Regional Water Supplier) of Barito Kuala Regency

Tabel
Table 6.2.25

**Banyaknya Jumlah Pelanggan Berdasarkan Jenis
Konsumen pada IKK Tabukan di Kabupaten Barito Kuala,
2020**
**Number of Customers, by Type of Consumers At IKK
Tabukan (Regional Water Supplier) in Barito Kuala, 2020**

Bulan Month	I	II	III	IV	Jumlah Total 2020	Jumlah Total 2019
(1)	(2)	(3)	(4)	(5)	(6)	(7)
Januari/January	8	638	4	-	650	534
Februari/February	8	638	4	-	650	623
Maret/March	8	639	4	-	651	627
April/April	8	639	4	-	651	633
Mei/May	8	642	4	-	654	636
Juni/June	8	642	4	-	654	638
Juli/July	8	644	4	-	656	639
Agustus/August	8	645	4	-	657	639
September/September	8	648	4	-	660	643
Oktober/October	8	11	649	4	672	644
November/November	8	11	649	4	672	649
Desember/December	8	11	650	4	673	649

Sumber/Source: PDAM Kabupaten Barito Kuala
PDAM (Regional Water Supplier) of Barito Kuala Regency

Tabel
Table 6.2.26

**Banyaknya Jumlah Pelanggan Berdasarkan Jenis
Konsumen pada IKK Barambai di Kabupaten Barito Kuala,
2020**
*Number of Customers, by Type of Consumers At IKK
Barambai (Regional Water Supplier) in Barito Kuala, 2020*

Bulan Month	I	II	III	IV	Jumlah Total 2020	Jumlah Total 2019
(1)	(2)	(3)	(4)	(5)	(6)	(7)
Januari/January	17	20	1 092	-	1 129	883
Februari/February	17	20	1 092	-	1 129	933
Maret/March	17	20	1 092	-	1 129	983
April/April	17	20	1 092	-	1 129	1 007
Mei/May	15	20	1 094	-	1 129	1 031
Juni/June	15	20	1 094	-	1 129	1 101
Juli/July	15	20	1 094	-	1 129	1 103
Agustus/August	15	20	1 097	-	1 132	1 103
September/September	15	20	1 097	-	1 132	1 104
Oktober/October	15	115	1 097	-	1 227	1 126
November/November	15	115	1 097	-	1 227	1 127
Desember/December	15	115	1 097	-	1 227	1 129

Sumber/Source: PDAM Kabupaten Barito Kuala
PDAM (Regional Water Supplier) of Barito Kuala Regency

Tabel
Table 6.2.27**Banyaknya Jumlah Pelanggan Berdasarkan Jenis
Konsumen pada IKK Jejangkit di Kabupaten Barito Kuala,
2020**
**Number of Customers, by Type of Consumers At IKK
Jejangkit (Regional Water Supplier) in Barito Kuala, 2020**

Bulan Month	I	II	III	IV	Jumlah Total 2020	Jumlah Total 2019
(1)	(2)	(3)	(4)	(5)	(6)	(7)
Januari/January	6	54	373	-	433	366
Februari/February	6	54	373	-	433	366
Maret/March	6	54	376	-	436	366
April/April	6	54	376	-	436	366
Mei/May	6	54	378	-	438	366
Juni/June	6	54	379	-	439	366
Juli/July	6	54	383	-	443	367
Agustus/August	6	54	384	-	444	368
September/September	6	54	385	-	445	368
Oktober/October	6	127	388	-	521	428
November/November	6	127	388	-	521	430
Desember/December	6	127	390	-	523	430

Sumber/Source: PDAM Kabupaten Barito Kuala
PDAM (Regional Water Supplier) of Barito Kuala Regency

Tabel
Table 6.2.28

**Banyaknya Jumlah Pelanggan Berdasarkan Jenis
Konsumen pada IKK Belawang-Wanaraya di Kabupaten
Barito Kuala, 2020**
*Number of Customers, by Type of Consumers At IKK
Belawang-Wanaraya (Regional Water Supplier) in Barito
Kuala, 2020*

Bulan Month	I	II	III	IV	Jumlah Total 2020	Jumlah Total 2019
(1)	(2)	(3)	(4)	(5)	(6)	(7)
Januari/January	1	47	218	-	266	180
Februari/February	1	46	218	-	265	220
Maret/March	1	46	218	-	265	220
April/April	1	46	218	-	265	219
Mei/May	3	46	216	-	265	217
Juni/June	3	46	217	-	266	217
Juli/July	3	46	217	-	266	217
Agustus/August	3	46	220	-	269	218
September/September	3	46	220	-	269	218
Oktober/October	3	75	224	-	302	219
November/November	3	76	237	-	316	266
Desember/December	3	76	237	-	316	266

Sumber/Source: PDAM Kabupaten Barito Kuala
PDAM (Regional Water Supplier) of Barito Kuala Regency

7

PARIWISATA TOURISM



HOTEL
1

MANCANEGARA
21



DOMESTIK
69.411

WISATAWAN



RESTORAN
135

OBJEK WISATA



JEMBATA BARITO
JEMBATAN RUMPIANG



PULAU KEMBANG
PULAU KAGET
PULAU BAKUT



ULEK MARABAHAN



AGROPOLITAN TERANTANG
MAKAM DATUK ABDUSSAMAD

PENJELASAN TEKNIS

1. **Wisatawan mancanegara** (wisman) ialah setiap pengunjung yang mengunjungi suatu negara di luar tempat tinggalnya, didorong oleh satu atau beberapa keperluan tanpa bermaksud memperoleh penghasilan di tempat yang dikunjungi dan lamanya kunjungan tersebut tidak lebih dari satu tahun (12 bulan). Definisi ini mencakup 2 (dua) kategori wisatawan mancanegara, yaitu :
 - a. Wisatawan (turis) ialah setiap pengunjung seperti definisi di atas yang tinggal paling sedikit 24 jam, akan tetapi tidak lebih dari 1 (satu) tahun di tempat yang dikunjungi, dengan maksud antara lain: berlibur, rekreasi, olah raga, bisnis, menghadiri pertemuan, studi, dan kunjungan dengan alasan kesehatan.
 - b. Excursionist ialah setiap pengunjung seperti definisi di atas yang tinggal kurang dari 24 jam di tempat yang dikunjungi (termasuk "Cruise passengers"). Cruise Passengers ialah setiap pengunjung yang tiba di suatu negara di mana mereka tidak menginap di akomodasi yang tersedia di negara tersebut, misalnya dengan kapal laut.
2. **Rata-rata lama tinggal** adalah rata-rata waktu tinggal wisatawan mancanegara di Indonesia untuk satu kali kunjungan.

TECHNICAL NOTES

1. **An International Visitor** is any person visiting a country other than his usual place of residence for any reason other than for earning income in the country visited, and the length of stay is no more than one year (12 months). This definition covers two categories of foreign visitors, namely :
 - a. "Tourist" is any visitor staying for at least 24 hours, but no more than one year, in the country visited, with the intention of visiting, and for any of these purposes: Pleasure, recreation and sports, Business, visiting friends and relatives, missions, attending meetings, conferences, visit for health reasons and study.
 - b. "Excursionist" is any visitor staying less than 24 hours in the country visited including, "Cruise Passengers", i.e. visitors arriving in a country without staying in any accommodation available in the visited country.
2. **Average length of stay** is the average stay duration of foreign visitor in Indonesia for one trip.

3. Usaha penyediaan akomodasi adalah usaha yang menyediakan pelayanan penginapan yang dapat dilengkapi dengan pelayanan pariwisata lainnya. Usaha penyediaan akomodasi dapat berupa hotel, vila, pondok wisata, bumi perkemahan, persinggahan karavan, dan akomodasi lainnya yang digunakan untuk tujuan pariwisata.
 4. **Hotel** adalah penyediaan akomodasi secara harian berupa kamar-kamar di dalam satu bangunan yang dapat dilengkapi dengan jasa pelayanan makan dan minum, kegiatan hiburan dan atau fasilitas lainnya. Hotel terdiri dari hotel berbintang dan hotel non- bintang.
 5. **Hotel bintang** adalah usaha penyediaan jasa pelayanan penginapan, makan minum serta jasa lainnya bagi umum dengan menggunakan sebagian atau seluruh bangunan. Usaha ini dikelola secara komersial serta memenuhi ketentuan persyaratan sebagai hotel bintang (termasuk berlian) yang ditetapkan dalam surat keputusan instansi yang membinanya. Misalnya hotel bintang lima, hotel bintang empat dan seterusnya.
 6. **Tingkat penghunian kamar hotel** adalah persentase banyaknya malam kamar yang dihuni terhadap banyaknya malam kamar yang tersedia.
 7. **Rata-rata lamanya tamu**
3. *The business of providing accommodation is a business that provides specialty services that can be equipped with other tourism services. It includes hotel, villa, cottage, camping, caravan stop, and other accommodation that are used for tourism purposes.*
 4. **Hotel** is a daily supply of accommodation rooms within a building which can be equipped with eating and drinking services, entertainment activities and/or other facilities. Hotel consists of a classified hotel and a non-classified hotel.
 5. **A star hotel** is the business of providing an accommodation, eating and drinking as well as other services for the public by using a building or a part of a building. It is managed commercially and meets specified requirements as a star hotel (including diamonds) set forth in the decree of fostering agency. For example, five star hotel, four star hotel, and so on.
 6. **Room occupancy rate** is the number of room-nights occupied divided by the number of room-nights available, multiplied by 100 percent.
 7. **Average length of stay** is the

menginap adalah banyaknya malam tempat tidur yang terpakai (malam tamu) dengan banyaknya tamu yang menginap di hotel atau akomodasi lainnya.

number of bed-nights used (guest night) divided by the number of guests coming to spend the night at the accommodation.

<https://baritokualakab.bps.go.id>

ULASAN

Jumlah rumah makan/restoran di Kabupaten Barito Kuala sebanyak 135 buah, dimana Kecamatan Alalak memiliki jumlah terbanyak yaitu 31 buah.

Penginapan yang ada di Kabupaten Barito Kuala berjumlah 4 (empat) buah. Tiga penginapan yang ada di Kabupaten Batola ini letaknya berada di Ibukota Kabupaten Batola yaitu di Kecamatan Marabahan. Nama hotelnya yaitu Penginapan Candi Laras, Penginapan Arira, dan Hotel Prima Batola. Sedangkan 1 penginapan lainnya berada di Kecamatan Cerbon yaitu Penginapan Raisa. Semua penginapan tersebut merupakan penginapan kelas Melati kecuali Hotel Prima Batola yang berkelas Bintang 1.

Jumlah wisatawan yang datang ke Kabupaten Barito Kuala selama tahun 2020 terdiri dari 21 wisatawan asing dan 69.411 wisatawan domestik dengan rata-rata lama menginap tamu di hotel adalah sekitar 2 hari.

DESCRIPTION

Number of restaurant in Barito Kuala Regency is 135 restaurants, and subdistrict of Alalak has most number that is 31 restaurants.

There are four inns in Barito Kuala Districts. Three of them are located at the capital city of Barito Kuala Regency, subdistrict of Marabahan. They are Penginapan Candi Laras, Penginapan Arira, and Prima Batola Hotel. Whereas another one located in subdistrict of Cerbon named Raisa Inn. All of them are Melati class except Prima Batola Hotel which has been a one star hotel.

There are visitor of Barito Kuala in 2020, consist of 165.171 domestic visitor and 270 foreign visitor with the average length of stay in the hotel is 2 days.

Tabel
Table 7.1

**Jumlah Rumah Makan/Restoran Menurut Kecamatan di
Kabupaten Barito Kuala, 2017-2020**
*Number of Restaurants by Subdistrict in Barito Kuala
Regency, 2017-2020*

Kecamatan Subdistrict	2017	2018	2019	2020
(1)	(2)	(3)	(4)	(5)
Tabunganen	3	3	3	3
Tamban	3	3	2	2
Mekarsari	2	2	4	4
Anjir Pasar	9	9	9	9
Anjir Muara	5	5	7	7
Alalak	27	27	29	31
Mandastana	2	2	2	2
Jejangkit	4	4	3	3
Belawang	4	4	4	4
Wanaraya	3	3	3	3
Barambai	4	4	4	4
Rantau Badauh	9	9	11	12
Cerbon	5	5	6	6
Bakumpai	6	6	6	6
Marabahan	22	25	25	27
Tabukan	10	10	8	9
Kuripan	5	5	4	4
Barito Kuala	123	126	130	135

Sumber/Source : Dinas Kepemudaan, Olahraga, Budaya, dan Pariwisata Kabupaten Barito Kuala/Department of Youth, Sports, Culture, and Tourism of Barito Kuala Regency

Tabel
Table 7.2

**Jumlah Hotel dan Akomodasi Lainnya Menurut
Klasifikasi di Kabupaten Barito Kuala, 2015-2020**
**Number of Hotel and Other Accomodations by
Classification in Barito Kuala Regency, 2015-2020**

Tahun Year	Hotel/Hotels					Akomodasi Lainnya Other Accomodation
	Bintang 1 1 Star	Bintang 2 2 Star	Bintang 3 3 Star	Bintang 4 4 Star	Bintang 5 5 Star	
(1)	(2)	(3)	(4)	(5)		
2015	1	-	-	-	-	3
2016	1	-	-	-	-	3
2017	1	-	-	-	-	3
2018	1	-	-	-	-	3
2019	1	-	-	-	-	3
2020	1	-	-	-	-	3

Sumber/Source : Dinas Kepemudaan, Olahraga, Budaya, dan Pariwisata Kabupaten Barito Kuala/Department of Youth, Sports, Culture, and Tourism of Barito Kuala Regency

Tabel
Table 7.3**Jumlah Wisatawan Asing dan Wisatawan Domestik
Menurut Bulan di Kabupaten Barito Kuala, 2020**
**Number Foreign and Domestic Guests by Month in Barito
Kuala Regency, 2020**

Bulan Month	Wisatawan Asing Foreign Guest	Wisatawan Domestik Domestic Guest
(1)	(2)	(3)
Januari/January	10	19 752
Februari/February	6	13 943
Maret/March	5	9 061
April/April	-	345
Mei/May	-	700
Juni/June	-	850
Juli/July	-	2 750
Agustus/August	-	2 960
September/September	-	3 568
Oktober/October	-	4 480
November/November	-	5 402
Desember/December	-	5 600
Jumlah/Total	21	69 411

Sumber/Source : Dinas Kepemudaan, Olahraga, Budaya, dan Pariwisata Kabupaten Barito Kuala/Department of Youth, Sports, Culture, and Tourism of Barito Kuala Regency

Tabel
Table 7.4

Rata-rata Lama Menginap Tamu Asing dan Tamu Domestik Menurut Bulan di Kabupaten Barito Kuala (hari), 2020
Average Length of Stay of Foreign and Domestic Guests by Month in Barito Kuala Regency (day), 2020

Bulan Month	Tamu Asing Foreign Guests	Tamu Domestik Domestic Guests
(1)	(2)	(3)
Januari/January	-	3
Februari/February	-	1
Maret/March	-	2
April/April	-	2
Mei/May	-	1
Juni/June	-	1
Juli/July	-	2
Agustus/August	-	2
September/September	-	2
Oktober/October	-	1
November/November	-	3
Desember/December	-	3

Sumber/Source : Dinas Kepemudaan, Olahraga, Budaya, dan Pariwisata Kabupaten Barito Kuala/Department of Youth, Sports, Culture, and Tourism of Barito Kuala Regency

Tabel
Table 7.5

Persentase Tingkat Penghunian Kamar Hotel dan Akomodasi Lainnya Menurut Jenis Hotel dan Bulan di Kabupaten Barito Kuala, 2020
Occupancy Rate of Hotel and Other Accommodation by Hotel Type and Month in Barito Kuala Regency, 2020

Bulan Month	Hotel Berbintang Star Hotel	Hotel Nonbintang Nonstar Hotel
(1)	(2)	(3)
Januari/January	85	85
Februari/February	75	80
Maret/March	70	70
April/April	50	50
Mei/May	40	50
Juni/June	50	40
Juli/July	45	45
Agustus/August	45	50
September/September	50	45
Oktober/October	45	45
November/November	45	45
Desember/December	40	45

Sumber/Source : Dinas Kepemudaan, Olahraga, Budaya, dan Pariwisata Kabupaten Barito Kuala/Department of Youth, Sports, Culture, and Tourism of Barito Kuala Regency

Tabel
Table 7.6**Nama Obyek Wisata dan Jarak ke Obyek Wisata di
Kabupaten Barito Kuala, 2020**
**Names of Tour Object and Distances From Capital Town in
Barito Kuala Regency, 2020**

<i>Nama Obyek Wisata</i> <i>Name of Tour Object</i>	<i>Jenis</i> <i>Kind</i>	<i>Transportasi</i> <i>Transportation</i>	<i>Lokasi/ Tempat (kec)</i> <i>Location</i>	<i>Jarak ke Obyek</i> <i>Wisata (Km)</i> <i>Distance to Tour</i> <i>Objects</i>
(1)	(2)	(3)		
Pulau Kembang	Alam	Transportasi Darat dan Sungai	Kecamatan Alalak	± 60 Km
Pulau Kaget	Alam/Bekantan	Transportasi Darat dan Sungai	Kecamatan Tabunganen	± 60 Km
Jembatan Barito	Buatan/ Pemandangan Alam	Transportasi Darat dan Sungai	Kecamatan Alalak	± 40 Km
Agropolitan Tarantang (Kampung Inggris)	Alam	Transportasi Darat	Kecamatan Mandastana	± 25 Km
Ulek Marabahan	Buatan/ Pemandangan Sungai	Transportasi Darat dan Sungai	Kecamatan Marabahan	± 0,3 Km
Makan Datuk Abdussamad	Religius	Transportasi Darat dan Sungai	Kecamatan Marabahan	± 0,5 Km
RTH Jembatan Rumpiang	Buatan/ Pemandangan Alam	Transportasi Darat dan Sungai	Kecamatan Marabahan	± 1,5 Km
Pulau Bakut	Alam	Transportasi Darat dan Sungai	Kecamatan Alalak	± 40 Km

Sumber/Source : Dinas Kepemudaan, Olahraga, Budaya, dan Pariwisata Kabupaten Barito Kuala/Department of Youth, Sports, Culture, and Tourism of Barito Kuala Regency

TRANSFORTASI DAN KAMUNIKASI TRANSPORTATION AND COMMUNICATION



10
KANTOR POS



KENDARAAN
BERMOTOR
531



PANJANG JALAN
628,13 KM

JENIS TRANSFORTASI



SEDAN,
JEEP
365



TRUCK,
PUCK UP
2.199



BUS,
MINIBUS,
MICROBUS
4.489



SEPEDA
MOTOR
49.640

1. Kendaraan bermotor adalah setiap kendaraan yang digerakkan oleh peralatan teknik yang ada pada kendaraan tersebut, biasanya digunakan untuk angkutan orang atau barang di atas jalan raya selain kendaraan yang berjalan di atas rel. Kendaraan bermotor yang dicatat adalah semua jenis kendaraan kecuali kendaraan bermotor TNI/Polri dan Korps Diplomatik.
 2. Mobil penumpang adalah setiap kendaraan bermotor yang dilengkapi dengan tempat duduk untuk sebanyak-banyaknya delapan orang, tidak termasuk tempat duduk untuk pengemudi, baik dilengkapi atau tidak dilengkapi bagasi.
 3. Mobil bis adalah setiap kendaraan bermotor yang dilengkapi dengan tempat duduk untuk lebih dari delapan orang, tidak termasuk tempat duduk untuk pengemudi, baik dilengkapi atau tidak dilengkapi bagasi.
 4. Mobil truk adalah setiap kendaraan bermotor yang digunakan untuk angkutan barang, selain mobil penumpang, mobil bis dan kendaraan bermotor roda dua.
 5. Kereta api adalah kendaraan dengan tenaga gerak (listrik, diesel atau tenaga uap) yang berjalan sendiri maupun dirangkaikan dengan kendaraan lain, yang akan atau sedang bergerak di atas rel, terdiri dari kereta penumpang
1. *Motor vehicles are any kind of vehicles motorized by machine set up in those vehicles, they are usually used for transporting peoples or goods on roads except vehicles moving along a railway line. The data cover all kinds of motor vehicles except those belong to Indonesia Army Force Indonesian State Police and Diplomatic Corps.*
 2. *Passenger cars are any motor vehicles with no more than eight seats, excluding seat for driver, it can be with or without hoot.*
 3. *Buses are large passenger cars having seats for more than eight passengers, excluding seat for driver, it can be with or without hoot.*
 4. *Trucks are any motor vehicles used to transport goods excluding passenger cars, buses, and motorcycles.*
 5. *Train is a coach or a number of coaches joined together, moving along a railway line. It can be passenger train or freight train.*

- dan kereta barang.
6. Kilometer penumpang adalah jumlah kilometer dari semua penumpang yang berangkat. Besaran ini merupakan penjumlahan jarak asal tujuan masing-masing penumpang.
 7. Rata-rata jarak perjalanan per penumpang adalah rata-rata yang ditempuh oleh setiap penumpang, atau jumlah kilometer penumpang dibagi dengan jumlah penumpang berangkat.
 8. Kilometer ton adalah jumlah kilometer semua ton yang diangkut. Besaran ini merupakan hasil penjumlahan jarak asal tujuan masing-masing barang dalam ton.
 9. Rata-rata jarak angkut barang adalah rata-rata jarak yang ditempuh oleh setiap ton barang atau jumlah kilometer ton dibagi dengan ton dimuat.
 10. Kunjungan kapal adalah kapal yang datang di pelabuhan baik untuk berlabuh di perairan maupun bersandar di dermaga.
 11. Gross Ton (GT) adalah volume ruangan kapal dalam m³, kecuali terowongan, lubang poros baling-baling, tempat jangkar, dan alas ganda.
 12. Sertifikat Operator Pesawat Udara adalah tanda bukti terpenuhinya standar dan prosedur dalam pengoperasian pesawat udara oleh perusahaan angkutan udara niaga.
6. *Passenger kilometer is total kilometers of all departing passenger. This measurement is the sum of distance between the place of origin and the place of destination taken by all passengers.*
 7. *Mean distance of journey per passenger is mean distance taken by each passenger or total of passenger-kilometer divided by the number of departing passengers.*
 8. *Ton-kilometer is total kilometer of all cargoes carried. This is the sum of distance from area of origin to area of destination for each ton of cargoes.*
 9. *Mean distance of cargoes loaded is mean distance of each ton of cargoes loaded or total ton-kilometer divided by total ton of cargoes loaded.*
 10. *10. Ship call is a ship arriving at a port either for mooring or berthing.*
 11. *Gross Ton (GT) is total volume of all room in a ship (m³), excluding the volume of tunnel, the axle of propellers, the anchor, and the chain locker.*
 12. *Aircraft Operator Certificate (AOC) is clearance of compliance to the standards and procedures in aircraft operations by the commercial air transport companies.*

13. Sertifikat Pengoperasian Pesawat Udara adalah tanda bukti terpenuhinya standar dan prosedur dalam pengoperasian pesawat udara untuk kegiatan angkutan udara bukan niaga.
14. Kantor Pos adalah tempat pemberi pelayanan komunikasi tertulis dan atau surat elektronik, layanan paket, layanan logistik, layanan transaksi keuangan, dan layanan keagenan pos untuk kepentingan umum. Rumah pos berfungsi sama seperti kantor pos dan kantor pos pembantu, bedanya rumah pos biasanya terletak di daerah terpencil.
15. Telekomunikasi adalah setiap pemancaran, pengiriman dan atau penerimaan dari setiap informasi dalam bentuk tanda-tanda, isyarat, tulisan, gambar, suara dan bunyi melalui sistem kawat, optik, radio atau sistem elektromagnetik lainnya.
16. Jaringan telekomunikasi adalah rangkaian perangkat telekomunikasi dan kelengkapannya yang digunakan dalam bertelekomunikasi.
17. Telepon tetap kabel dalam Susenas disebut telepon rumah adalah jaringan telekomunikasi menggunakan perangkat telepon tetap dengan kabel yang secara umum diatur oleh standar-standar teknis dengan menggunakan suatu nomor telepon, dikenal pula sebagai Public Switched Telephone Network (PSTN). Pada
13. *Operating Certificate (OC) is clearance of compliance to the standards and procedures in aircraft operations for non commercial air transport activities.*
14. *Post Office is a service provider facility of written communication and or electronic mail, parcel service, logistics services, financial transaction services, and postal services to the public. Postal house has the same function as the post office and subsidiary of post office, the difference is that postal house is usually located in remote areas.*
15. *Telecommunication includes every transmitting, delivering and or receiving from every information of marking, signal, article, picture, sound and voice through strand of wire system, optic, radio or other electromagnetic system.*
16. *Telecommunication network is peripheral network of telecommunication and its equipment used in the means of telecommunication.*
17. *Fixed line telephone based on Susenas called home phone is a telecommunication network using fixed line telephone device which is generally regulated by technical standards, using a phone number, also known as the Public Switched Telephone Network (PSTN). It is generally used for home phone and Internet networks, has the ability*

umumnya dimanfaatkan untuk telepon rumah dan jaringan internet, memiliki kemampuan menghantarkan sinyal dengan kuat dan jelas dengan biaya yang relatif lebih murah.

18. Telepon bergerak seluler adalah perangkat telekomunikasi elektronik yang mempunyai kemampuan dasar yang sama dengan telepon tetap kabel, namun dapat dibawa ke mana-mana (portable, mobile) dan tidak perlu disambungkan dengan jaringan telekomunikasi kabel. Selain berfungsi sebagai telepon, telepon selular modern biasanya mendukung layanan tambahan seperti Short Messages Services (SMS), Multimedia Messages Service (MMS), e-mail dan akses Internet, aplikasi bisnis dan permainan, serta fotografi. Saat ini, Indonesia mempunyai dua sistem jaringan telepon bergerak seluler yaitu Global System for Mobile Telecommunications (GSM) dan CDMA.
 19. Internet adalah sebuah jaringan komputer publik di seluruh dunia. Internet menyediakan akses ke sejumlah layanan komunikasi termasuk World Wide Web dan membawa email, berita, hiburan dan file data.
 20. Penyiaran Radio mencakup penyiaran sinyal suara melalui studio penyiaran radio dan fasilitas untuk transmisi program yang berhubungan
18. *Cellular mobile phone is an electronic telecommunication device which has the same basic capabilities with fixed cables, but can be taken anywhere (portable, mobile) and does not need to be connected to the wired telecommunication networks. In addition to functioning as a telephone, modern mobile phone typically supports additional services such as Short Messages Services (SMS), Multimedia Messages Service (MMS), e-mail and access to the Internet, business applications and games, as well as photography. Currently, Indonesia has two cellular mobile telephone network system that are GSM (Global System for Mobile Telecommunications) and Code Division Multiple Access (CDMA).*
 19. *The internet is a worldwide public computer network. It provides access to a number of communication services including the World Wide Web and carries e-mail, news, entertainment and data files.*
 20. *Radio broadcasting includes voice signals broadcasting through radio broadcasting studios and facilities for the programs transmission related to*

dengan masyarakat, termasuk mengumpulkan dan menyalurkan program melalui kabel atau satelit, internet (stasiun radio internet), termasuk penyiaran data yang terintegrasi dengan penyiaran radio.

21. Penyiaran dan pemrograman televisi mencakup pembuatan program saluran televisi lengkap dari komponen program yang dibeli (seperti film, dokumenter, dan lain-lain), komponen program yang dihasilkan sendiri (seperti berita lokal, laporan langsung) atau kombinasi keduanya, pemrograman dari saluran video atas dasar permintaan, dan penyiaran data yang diintegrasikan dengan siaran televisi. Program televisi lengkap dapat disiarkan sendiri atau melalui distribusi pihak ketiga, seperti perusahaan kabel atau provider televisi satelit. Pemrograman dapat bersifat umum atau khusus (misalnya format terbatas seperti program berita, olah raga, pendidikan atau program yang ditujukan untuk anak muda), dapat dibuat dengan bebas tersedia untuk pemakai atau dapat hanya tersedia atas dasar langganan.
 22. Penerbitan surat kabar, jurnal, dan buletin/Majalah mencakup usaha penerbitan surat kabar dan surat kabar iklan, jurnal, buletin, majalah umum dan teknis, komik termasuk penerbitan jadwal radio
- community, including collecting and distributing programs via cable or satellite, internet (internet radio station), including integrated data broadcasting with radio broadcasting.*
21. *Broadcasting and television programming includes the manufacture of a complete television channel program from purchased program components (such as films, documentaries, etc.), own produced program components (such as local news, live reports) or a combination of both, the programming of the video channel on the basis of demand, and data broadcasting integrated with television broadcasting. Complete television program can broadcast their own or through a third party distribution, such as cable companies or satellite television providers. Programming can be general or specific (e.g. limited formats such as news programs, sports, education or programs aimed at young people), can be made freely available to users or can only available on a subscription basis.*
 22. *Newspapers, journals, and bulletin/magazine publishing include newspapers and newspaper advertisements, journals, bulletin, general and technical magazines, comic, including radio and*

- dan televisi, dan sebagainya.
23. Koran atau surat kabar adalah suatu penerbitan yang ringan dan mudah dibuang, biasanya dicetak pada kertas berbiaya rendah yang disebut kertas koran, yang berisi berita-berita terkini dalam berbagai topik. Topiknya bisa berupa even politik, kriminalitas, olahraga, tajuk rencana, dan cuaca. Jenis surat kabar umum biasanya diterbitkan setiap hari, kecuali pada hari-hari libur. Surat kabar sore juga umum di beberapa negara. Selain itu, juga terdapat surat kabar mingguan yang biasanya lebih kecil dan kurang prestisius dibandingkan dengan surat kabar harian dan isinya biasanya lebih bersifat hiburan.
 24. Tabloid adalah istilah suatu format surat kabar yang lebih kecil (597 mm × 375 mm) dari ukuran standar koran harian. Istilah ini biasanya dikaitkan dengan penerbitan surat kabar reguler non harian (bisa mingguan, dwimingguan, dll), yang terfokus pada hal-hal yang lebih “tidak serius”, terutama masalah selebritas, olah raga, kriminal, dll.
 25. Jurnal adalah majalah yang khusus memuat artikel dalam suatu bidang ilmu tertentu.
 26. Buletin adalah publikasi organisasi yang mengangkat perkembangan suatu topik atau aspek tertentu dan diterbitkan/dipublikasikan secara teratur
- television schedule publishing, and so on.*
23. *Newspaper is a lightweight publication but easily disposed of, usually printed on low-cost paper called newsprint, containing the latest news on various topics. Topics can include political events, crime, sports, editorials, and weather. Common types of newspapers are usually published daily, except on holidays. Afternoon newspapers are also common in some countries. In addition, there is also a weekly newspaper that is usually smaller and less prestigious than the daily newspaper and its contents are usually more entertainment.*
 24. *Tabloid is a smaller term format of newspaper (597 mm × 375 mm) than a standard size daily newspaper. This term is usually associated with the publishing of non-daily regular newspapers (can be weekly, biweekly, etc.), which focus on the things that are “not too serious”, especially the problem of celebrity, sports, crime, etc.*
 25. *Journal is a special magazine that publish an article in a particular field of science.*
 26. *Bulletin is a publication of an organization that raised the development of a particular topic or aspect and issued/*

(berkala) dalam waktu yang relatif singkat (harian hingga bulanan). Buletin ditujukan kepada khalayak yang lebih sempit, yang berkaitan dengan bidang tertentu saja. Tulisan dalam buletin umumnya singkat dan padat (mirip berita), menggunakan bahasa yang formal, dan banyak istilah teknis berkaitan dengan bidang tersebut.

27. Majalah adalah penerbitan berkala yang berisi bermacam-macam artikel dalam subyek yang bervariasi. Majalah biasa diterbitkan mingguan, dwimingguan atau bulanan. Majalah biasanya memiliki artikel mengenai topik populer yang ditujukan kepada masyarakat umum dan ditulis dengan gaya bahasa yang mudah dimengerti oleh banyak orang.
28. Oplah adalah jumlah barang yang tercetak dalam satuan eksemplar.
29. Bioskop adalah pertunjukkan yang diperlihatkan dengan gambar (film) yang disorot sehingga dapat bergerak. Bioskop juga diartikan sebagai tempat untuk menonton pertunjukkan film dengan menggunakan layar lebar, dimana gambar film diproyeksikan ke layar menggunakan proyektor.

published regularly (periodically) in a relatively short time (daily to monthly). Bulletin is addressed to a narrower audience, which relates to a particular field. Posts in bulletin are generally short and concise (similar to news), using formal language and a lot of technical terms related to the field.

27. *Magazine is a periodical publication containing a variety of articles on varied subjects. Regular magazine published weekly, biweekly or monthly. Magazines usually have articles on popular topics which are addressed to the general public and written in a style that is easily understood by many people.*
28. *The circulation is the number of items printed in units of copies.*
29. *Cinema is a show that is shown with the image (film) highlighted so it can move. Cinema also be interpreted as a place to watch the shows using a wide screen movies, where the film images projected onto a screen using a projector.*

ULASAN**DESCRIPTION****Transportasi**

Panjang jalan kabupaten berdasarkan permukaan jalan terdiri dari jalan aspal sepanjang 363,41 km, jalan kerikil sepanjang 186,13 km dan jalan permukaan tanah sepanjang 50,88 km. Bila dilihat dari kondisi jalan di Kabupaten Barito Kuala Tahun 2020 yang kondisinya baik sepanjang 53,32 km, dan kondisi sedang 364,10 km, rusak 137,33 km, dan rusak berat 74,38 km. Jalan Kabupaten terpanjang berada di Kecamatan Tamban yaitu 69,51 km.

Jumlah kendaraan bermotor tahun 2020 paling banyak jenis sepeda motor sebanyak 49.640 unit disusul dengan minibus sebanyak 4.434 unit.

Komunikasi

Sepanjang tahun 2017-2020 tidak ada penambahan bangunan fisik kantor pos pembantu di Kabupaten Barito Kuala. Jumlahnya tetap dari tahun ke tahun yaitu sebanyak 10 unit. Ada tujuh kecamatan yang tidak mempunyai kantor pos pembantu, yaitu Tabunganen, Mekarsari, Wanaraya, Cerbon, Bakumpai, Tabukan, dan Jejangkit.

Transportation

The length of the regency roads by type of surface comprised 414,03 km asphalted roads, 105,87 km gravelled roads and 68,10 km earth roads. The length of the roads by roads condition were 270,39 km good, 153,60 km were medium condition, 141,83 km were damage and 62,32 km were heavy damage condition. The longest regency road in Tamban with 69,51 km.

The number of motorized vehicles in 2020 was mostly motorcycles with 49,640 units, followed by minibus with 4,434 units.

Communication

From 2017-2020 the number of auxiliary post office is just the same with 10 unit in all of Barito Kuala area. There is seven districts that have no auxiliary post office. They are Tabunganen, Mekarsari, Wanaraya, Cerbon, Bakumpai, Tabukan, dan Jejangkit.

8.1 TRANSPORTASI TRANSPORTATION

Tabel 8.1.1 Panjang Jalan¹ Menurut Tingkat Kewenangan Pemerintahan di Kabupaten Barito Kuala (km), 2018–2020
Length of Roads¹ by Level of Government Authority in Barito Kuala Regency (km), 2018–2020

Tingkat Kewenangan Pemerintahan <i>Level of Government Authority</i>	2018	2019	2020
(1)	(2)	(3)	(4)
Negara ² / <i>State</i> ²
Provinsi/ <i>Province</i>
Kabupaten/Kota <i>Regency/Municipality</i>	628,13	628,13	628,13
Jumlah/Total	628,13	628,13	628,13

Sumber/*Source* : Dinas Pekerjaan Umum dan Penataan Ruang Kabupaten Barito Kuala/*Public Work and Spatial Planning Service of Barito Kuala Regency*

Catatan/*Note* : 1 Data tidak termasuk panjang jalan tol/*Excluding toll road*

2 Berdasarkan Keputusan Menteri Pekerjaan Umum dan Perumahan Rakyat No. 248/KPTS/M/2015/
Based on Public Work and Public Housing Ministerial Decree No. 248/KPTS/M/2015

Tabel 8.1.2 **Panjang Jalan Menurut Jenis Permukaan Jalan di Kabupaten Barito Kuala (km), 2018–2020**
Table *Length of Roads by Type of Road Surface in Barito Kuala Regency (km), 2018–2020*

Jenis Permukaan Jalan <i>Type of Road Surface</i>	2018	2019	2020
(1)	(2)	(3)	(4)
Aspal/ <i>Paved</i>	414,03	414,03	363,41
Kerikil/ <i>Gravel</i>	105,87	105,87	186,13
Tanah/ <i>Soil</i>	68,10	68,10	50,88
Lainnya/ <i>Others</i>	40,13	40,13	27,71
Jumlah/<i>Total</i>	628,13	628,13	628,13

Sumber/*Source* : Dinas Pekerjaan Umum dan Penataan Ruang Kabupaten Barito Kuala/*Public Work and Spatial Planning Service of Barito Kuala Regency*

Tabel 8.1.3 Panjang Jalan Menurut Kondisi Jalan di Kabupaten Barito Kuala (km), 2018–2020
Table 8.1.3 Length of Roads by Condition of Roads in Barito Kuala Regency (km), 2018–2020

Kondisi Jalan Condition of Roads	2018	2019	2020
(1)	(2)	(3)	(4)
Baik/Good	269,05	270,39	53,32
Sedang/Moderate	152,38	153,60	364,10
Rusak/Damage	143,59	141,83	137,33
Rusak Berat/Severely Damage	63,12	62,32	74,38
Jumlah/Total	628,13	628,13	628,13

Sumber/Source : Dinas Pekerjaan Umum dan Penataan Ruang Kabupaten Barito Kuala/Public Work and Spatial Planning Service of Barito Kuala Regency

Tabel
Table

8.1.4

Panjang Jalan Menurut Kecamatan dan Tingkat Kewenangan Pemerintahan di Kabupaten Barito Kuala (km), 2020
Length of Roads by Subdistrict and Level of Government Authority in Barito Kuala Regency (km), 2020

Kecamatan Subdistrict	Pemerintahan yang Berwenang Mengelola Level of Government Authority			Jumlah Total
	Negara State	Provinsi Province	Kabupaten/Kota Regency/City	
(1)	(2)	(3)	(4)	(5)
Tabunganen	43,32	43,32
Tamban	69,51	69,51
Mekarsari	59,81	59,81
Anjir Pasar	19,40	19,40
Anjir Muara	48,65	48,65
Alalak	37,25	37,25
Mandastana	48,05	48,05
Jejangkit	22,58	22,58
Belawang	52,28	52,28
Wanaraya	19,75	19,75
Barambai	12,00	12,00
Rantau Badauh	23,35	23,35
Cerbon	16,40	16,40
Bakumpai	61,89	61,89
Marabahan	34,05	34,05
Tabukan	32,60	32,60
Kuripan	27,25	27,25
Barito Kuala	628,13	628,13

Sumber/Source : Dinas Pekerjaan Umum dan Penataan Ruang Kabupaten Barito Kuala/*Public Work and Spatial Planning Service of Barito Kuala Regency*

Tabel
Table 8.1.5

Panjang Jalan Menurut Kecamatan dan Jenis Permukaan Jalan di Kabupaten Barito Kuala (km), 2020
Length of Roads by Subdistrict and Type of Road Surface in Barito Kuala Regency (km), 2020

Kecamatan Subdistrict	Jenis Permukaan Jalan/Type of Road Surface				Jumlah Total
	Aspal Paved	Krikil Gravel	Tanah Earth	Lainnya Others	
(1)	(2)	(3)	(4)	(5)	
Tabunganen	9,45	18,87	14,70	0,30	43,32
Tamban	27,06	31,18	4,16	7,10	69,51
Mekarsari	33,91	16,60	7,37	1,92	59,81
Anjir Pasar	15,87	3,53	-	-	19,40
Anjir Muara	26,45	16,95	5,25	-	48,65
Alalak	23,76	7,29	1,40	4,80	37,25
Mandastana	37,84	5,41	1,60	3,20	48,05
Jejangkit	18,98	3,59	-	-	22,58
Belawang	18,87	26,41	6,99	-	52,28
Wanaraya	12,92	3,47	3,36	-	19,75
Barambai	12,00	-	-	-	12,00
Rantau Badauh	19,58	3,08	-	0,68	23,35
Cerbon	5,94	9,87	-	0,59	16,40
Bakumpai	49,53	10,52	0,15	1,70	61,89
Marabahan	21,12	8,92	4,00	-	34,05
Tabukan	6,66	17,92	0,60	7,4	32,60
Kuripan	23,46	2,49	1,30	-	27,25
Barito Kuala	363,41	186,13	50,88	27,71	628,13

Sumber/Source : Dinas Pekerjaan Umum dan Penataan Ruang Kabupaten Barito Kuala/*Public Work and Spatial Planning Service of Barito Kuala Regency*

Tabel
Table**8.1.6****Panjang Jalan Menurut Kecamatan dan Kondisi Jalan
di Kabupaten Barito Kuala (km), 2020**
**Length of Road by Subdistrict and Road Condition in
Barito Kuala Regency (km), 2020**

Kecamatan Subdistrict	Kondisi Jalan/Road Condition				Jumlah Total
	Baik Good	Sedang Average	Rusak Damaged	Rusak Berat Severely Damaged	
(1)	(2)	(3)	(4)	(5)	
Tabunganen	2,05	25,67	10,60	5,00	43,32
Tamban	3,96	33,23	22,65	9,67	69,51
Mekarsari	11,71	26,28	15,65	6,18	59,81
Anjir Pasar	0,40	13,01	4,40	1,60	19,40
Anjir Muara	2,15	27,55	12,95	6,00	48,65
Alalak	0,47	20,90	10,60	5,28	37,25
Mandastana	0,18	37,79	7,30	2,78	48,05
Jejangkit	3,44	13,69	4,55	0,90	22,58
Belawang	2,32	23,58	17,75	8,62	52,28
Wanaraya	0,20	13,47	4,35	1,74	19,75
Barambai	0,93	10,40	0,67	0,00	12,00
Rantau Badauh	1,91	15,18	3,33	2,94	23,35
Cerbon	1,79	7,31	7,10	0,20	16,40
Bakumpai	6,48	42,33	8,33	4,75	61,89
Marabahan	9,71	15,42	2,00	6,93	34,05
Tabukan	4,64	12,75	3,71	11,50	32,60
Kuripan	0,00	25,55	1,40	0,30	27,25
Barito Kuala	52,32	364,10	137,33	74,38	628,13

Sumber/Source : Dinas Pekerjaan Umum dan Penataan Ruang Kabupaten Barito Kuala/Public Work and Spatial Planning Service of Barito Kuala Regency

Tabel
Table 8.1.7

Panjang Jalan Menurut Jenis Permukaan Jalan dan Tingkat Kewenangan Pemerintahan di Kabupaten Barito Kuala (km), 2020
Length of Roads by Type of Road Surface and Level of Government Authority in Barito Kuala Regency (km), 2020

Jenis Permukaan <i>Type of Road Surface</i>	Tingkat Kewenangan Pemerintahan <i>Level of Government Authority</i>			Jumlah <i>Total</i>
	Negara <i>State</i>	Provinsi <i>Province</i>	Kabupaten/Kota <i>Regency/City</i>	
(1)	(2)	(3)	(4)	
Aspal <i>Asphalted</i>	363,41	...
Kerikil <i>Gravel</i>	27,71	...
Tanah <i>Land</i>	186,13	...
Beton <i>Concrete</i>	50,88	...
Jumlah/Total	628,13	...

Sumber/Source : Dinas Pekerjaan Umum dan Penataan Ruang Kabupaten Barito Kuala/*Public Work and Spatial Planning Service of Barito Kuala Regency*

Tabel
Table

8.1.8

Panjang Jalan Menurut Kondisi Jalan dan Tingkat Kewenangan Pemerintahan di Kabupaten Barito Kuala (km), 2020
Length of Roads by Road Condition and Level of Government Authority in Barito Kuala Regency (km), 2020

Kondisi Jalan <i>Road Condition</i>	Tingkat Kewenangan Pemerintahan <i>Level of Government Authority</i>			Jumlah <i>Total</i>
	Negara <i>State</i>	Provinsi <i>Province</i>	Kabupaten/Kota <i>Regency/City</i>	
(1)	(2)	(3)	(4)	
Baik <i>Good</i>	52,32	...
Sedang <i>Moderate</i>	364,10	...
Rusak <i>Damage</i>	137,33	...
Rusak Berat <i>Severely Damage</i>	74,38	...
Jumlah/Total	628,13	...

Sumber/Source : Dinas Pekerjaan Umum dan Penataan Ruang Kabupaten Barito Kuala/*Public Work and Spatial Planning Service of Barito Kuala Regency*

Tabel
Table 8.1.9

**Jumlah Kendaraan Bermotor Menurut Jenis Kendaraan
di Kabupaten Barito Kuala, 2020**
*Number of Motor Vehicles by Type of Vehicle in Barito
Kuala Regency, 2020*

Jenis Kendaraan	Kepemilikan/NOPOL 2020			
	Umum			Jumlah
	Baru	Ulang	Mutasi	
(1)	(2)	(3)	(4)	(5)
Sedan	-	-	-	-
Jeep	-	-	-	-
Minibus	-	16	-	16
Microbus	-	13	-	13
Bus	-	-	-	-
Pick Up	11	120	-	131
Truck	33	344	-	377
Alat Berat	-	-	-	-
Sepeda Motor	-	-	-	-
Scoter	-	-	-	-
Sepeda Motor Roda 3	-	-	-	-
Jumlah/Total	44	493	-	537

Lanjutan Tabel/Continued Table 8.1.9

Jenis Kendaraan	Kepemilikan/NOPOL 2020				Jumlah Umum dan Tidak Umum
	Tidak Umum				
	Baru	Ulang	Mutasi	Jumlah	
(1)	(6)	(7)	(8)	(9)	(10)
Sedan	1	77	4	82	82
Jeep	10	266	7	283	283
Minibus	294	4 000	124	4 418	4 434
Microbus	1	37	2	40	53
Bus	-	2	-	2	2
Pick Up	135	1 456	6	1 597	1 728
Truck	1	93	-	94	471
Alat Berat	-	-	-	-	-
Sepeda Motor	4 906	44 713	21	49 640	49 640
Scooter	-	-	-	-	-
Sepeda Motor Roda 3	45	50	-	95	95
Jumlah/Total	5 393	50 694	164	56 251	56 788

Sumber/Source : Unit Pelayanan Pendapatan Daerah Marabahan/Marabahan Regional Revenue Service Unit

Tabel 8.1.10 Jumlah Kendaraan Bermotor Menurut Kecamatan dan Jenis Kendaraan di Kabupaten Barito Kuala, 2020
Number of Motor Vehicles by Type of Vehicle in Barito Kuala Regency, 2020

Kecamatan Subdistrict	Sedan	Jeep	Minibus	Microbus	Bus	Pick Up
(1)	(2)	(3)	(4)	(5)	(6)	(7)
Tabunganen
Tamban
Mekarsari
Anjir Pasar
Anjir Muara
Alalak
Mandastana
Jejangkit
Belawang
Wanaraya
Barambai
Rantau Badauh
Cerbon
Bakumpai
Marabahan
Tabukan
Kuripan
/N
Barito Kuala	82	283	4 434	53	2	1 728

Lanjutan Tabel/Continued Table 8.1.10

Kecamatan Subdistrict	Truk	Alat Berat	Sepeda Motor	Scooter	Sepeda Motor Roda 3
(1)	(8)	(9)	(10)	(11)	(12)
Tabunganen
Tamban
Mekarsari
Anjir Pasar
Anjir Muara
Alalak
Mandastana
Jejangkit
Belawang
Wanaraya
Barambai
Rantau Badauh
Cerbon
Bakumpai
Marabahan
Tabukan
Kuripan
/N
Barito Kuala	471	-	49 640	-	95

Sumber/Source : Unit Pelayanan Pendapatan Daerah Marabahan/Marabahan Regional Revenue Service Unit

8.2 KOMUNIKASI COMMUNICATION

Tabel 8.2.1 **Jumlah Kantor Pos Pembantu Menurut Kecamatan di Kabupaten Barito Kuala, 2017-2020**
Table 8.2.1 **Number of Auxiliary Post Office by Subdistrict in Barito Kuala Regency, 2017-2020**

Kecamatan Subdistrict	2017	2018	2019	2020
(1)	(2)	(3)	(4)	(5)
Tabunganen	-	-	-	-
Tamban	1	1	1	1
Mekarsari	-	-	-	-
Anjir Pasar	1	1	1	1
Anjir Muara	1	1	1	1
Alalak	1	1	1	1
Mandastana	1	1	1	1
Jejangkit	-	-	-	-
Belawang	1	1	1	1
Wanaraya	-	-	-	-
Barambai	1	1	1	1
Rantau Badauh	1	1	1	1
Cerbon	-	-	-	-
Bakumpai	-	-	-	-
Marabahan	1	1	1	1
Tabukan	-	-	-	-
Kuripan	1	1	1	1
Barito Kuala	10	10	10	10

Sumber/Source : Kantor Pos Cabang Marabahan/Clearing and Post Office Marabahan

PERBANKAN, KOPERASI, DAN HARGA-HARGA BANKING, COOPERATIVE, AND PRICE

94

Koperasi Aktif
Kabupaten Barito Kuala



30 terdapat di
Kecamatan Marabahan

2 terdapat di
Kecamatan Mandastana,
Tabukan, dan Kuripan



121 Koperasi

terdiri dari

33	KUD
22	KPN
4	Kopkar
57	Lainnya



PENJELASAN TEKNIS

1. **Cadangan Devisa** adalah cadangan devisa negara yang dikuasai oleh Bank Indonesia dan tercatat pada sisi aktiva neraca Bank Indonesia, yang antara lain berupa emas, uang kertas asing, dan tagihan dalam bentuk giro, deposito berjangka, wesel, surat berharga luar negeri, dan lainnya dalam valuta asing kepada pihak luar negeri yang dapat dipergunakan sebagai alat pembayaran luar negeri.
2. **Koperasi** adalah badan usaha yang beranggotakan orang seorang atau badan hukum koperasi dengan melandaskan kegiatannya berdasarkan prinsip koperasi sekaligus sebagai gerakan ekonomi rakyat yang berdasar atas asas kekeluargaan.

TECHNICAL NOTES

1. **International Reserves** are the international reserves managed by Bank Indonesia and are recorded in the assets accounts of the Bank Indonesia balance sheet such as gold, foreign banknotes, and demand deposit claims, time deposits, notes, foreign securities, and similar foreign currency claims on foreign parties that may be used as instruments for international payments.
2. **Cooperative** is an establishment that its members are people or establishment with legal status of cooperative and its activities based on people economic movement.

ULASAN

Perkembangan jumlah posisi Simpanan baik Giro, Deposito, dan Tabungan pada BRI unit Per Desember 2020 meningkat jika dibandingkan posisi Per Desember 2019.

Jumlah koperasi aktif tahun 2020 tercatat sebanyak 94 unit koperasi. Berdasarkan jenis koperasi terdapat 33 KUD, 27 KPN, 4 KOPKAR, dan 57 koperasi lainnya yang beroperasi di Kabupaten Barito Kuala.

DESCRIPTION

The development of the number of Deposits positions, both Demand Deposits, Time Deposits, and Savings in BRI units as of December 2020 increased compared to the position as of December 2019.

The number of active cooperatives in 2020 was recorded at 94 cooperative units. Based on the types of cooperatives, there are 33 KUDs, 27 KPNs, 4 KOPKARs, and 57 other cooperatives operating in Barito Kuala Regency.

<https://baritokualakab.bps.go.id>

9.1 PERBANKAN BANKING

Tabel 9.1.1 Perkembangan Posisi Simpanan Setiap Bulan BRI Unit Marabahan di Kabupaten Barito Kuala, 2020 (000,Rp)
Growth of Deposit Position for Every Month in Unit of Bank BRI Marabahan Barito Kuala Regency, 2020 (000,Rp)

Bulan Month	Giro Clearing	Deposito Deposit	Tabungan Saving	Jumlah Total
(1)	(2)	(3)	(4)	(5)
Januari/January	139 674	27 637 689	231 393 704	259 171 068
Februari/February	347 690	27 217 489	220 182 949	247 748 128
Maret/March	329 721	36 117 489	225 139 968	261 587 178
April/April	347 731	35 694 724	230 573 209	266 615 664
Mei/May	365 947	36 999 256	241 967 711	279 332 914
Juni/June	329 749	35 929 256	257 266 581	293 252 586
Juli/July	329 756	35 392 528	254 735 233	290 457 517
Agustus/August	329 766	36 557 430	252 292 955	289 180 151
September/September	329 776	36 766 985	249 155 869	286 252 630
Oktober /October	329 784	36 407 090	249 115 869	285 852 743
November /November	594 554	36 211 367	261 002 579	297 808 500
Desember /December	351 179	26 091 367	266 250 071	292 692 618
Posisi per Desember Condition per December Tahun/ Year 2019	294 683	9 532 291	140 369 057	150 196 031
Posisi per Desember Condition per December Tahun/ Year 2018	301 000	12 651 000	132 342 000	145 294 000

Sumber/Souce: Kanca BRI Marabahan/Branch Office of Bank BRI Marabahan

Tabel
Table 9.1.2**Perkembangan Posisi Simpanan Setiap Bulan BRI Kanca Marabahan di Kabupaten Barito Kuala, 2020 (000,Rp)**
Growth of Deposit Position for Every Month in Bank BRI Kanca Marabahan in Barito Kuala Regency, 2020 (000,Rp)

Bulan Month	Giro Clearing	Deposito Deposit	Tabungan Saving	Jumlah Total
(1)	(2)	(3)	(4)	(5)
Januari/January	76 286 560	41 405 400	120 233 852	237 925 812
Februari/February	25 634 284	41 005 400	117 476 647	184 116 331
Maret/March	51 526 026	43 577 400	123 998 473	219 101 899
April/April	32 126 523	41 506 910	135 220 002	208 853 434
Mei/May	40 213 125	41 571 285	133 206 260	214 990 670
Juni/June	48 559 479	41 129 306	139 914 936	229 603 721
Juli/July	37 417 313	40 639 762	125 776 044	203 833 119
Agustus/August	54 766 132	36 952 342	133 901 680	225 620 154
September/September	80 220 961	21 050 722	133 423 629	234 695 312
Oktober /October	35 128 599	21 464 002	133 423 629	190 016 230
November /November	67 063 453	19 068 933	140 958 348	227 090 734
Desember /December	13 372 370	18 742 017	153 878 415	185 992 801
Posisi per Desember Condition per December Tahun/ Year 2019	25 678 939	36 655 914	137 534 218	199 869 071
Posisi per Desember Condition per December Tahun/ Year 2018	53 034 000	57 827 000	145 387 000	256 248 000

Sumber/Source: Kanca BRI Marabahan/Branch Office of Bank BRI Marabahan

Tabel
Table 9.1.3

Perkembangan Giro, Deposito dan Tabungan di Bank Kalsel Cabang Marabahan Kabupaten Barito Kuala, 2020 (000,Rp)
Clearing, Deposits and Savings Growth in Kalsel Bank Baranch Office of Marabahan, Barito Kuala Regency, 2020 (000,Rp)

Bulan Month	Giro Clearing	Deposito Deposit	Tabungan Saving	Jumlah Total
(1)	(2)	(3)	(4)	(5)
Januari/January	110 689 919	82 109 531	97 542 127	290 341 577
Februari/February	179 084 413	81 047 937	95 866 409	355 998 759
Maret/March	201 135 605	81 682 759	88 648 038	371 466.402
April/April	279 336 666	39 935 496	102 631 697	421 903 859
Mei/May	307 912 957	14 930 727	106 402 180	429 245 864
Juni/June	301 728 741	15 390 966	100 431 093	417 550 800
Juli/July	237 894 317	115 516 198	112 526 411	465 936 926
Agustus/August	279 057 103	107 926 438	98 428 851	485 412 392
September/September	291 803 993	108 586 652	110 949 092	511 339 737
Oktober /October	183 972 510	208 581 860	119 326 820	511 881 190
November /November	112 680 751	208 792 076	120 125 509	441 598 336
Desember /December	153 568 673	8 528 285	128 672 337	290 769 295
Posisi per Desember Condition per December Tahun/ Year 2019	148 387 830	42 034 138	103 761 923	294 183 891
Posisi per Desember Condition per December Tahun/ Year 2018	128 005 322	10 930 370	62 325 414	201 261 106

Sumber/Source: Bank Kalsel Cabang Marabahan/Branch Office of Bank Kalsel Marabahan

Tabel 9.1.4 **Perkembangan Simpeda dirinci Menurut Nasabah dan Nominal di Kabupaten Barito Kuala, 2020**
Table 9.1.4 **Simpda Growth by Costumers and Nominal in Barito Kuala Regency, 2020**

Bulan <i>Month</i>	Nasabah <i>Customers</i>	Nominal (000 Rp) <i>Nominal</i>
(1)	(2)	(3)
Januari/ <i>January</i>	14 432	84 802 130
Februari/ <i>February</i>	14 653	85 357 566
Maret/ <i>March</i>	13 911	80 014 669
April/ <i>April</i>	13 991	89 192 789
Mei/ <i>May</i>	13 942	96 780 056
Juni/ <i>June</i>	13 942	91 772 497
Juli/ <i>July</i>	13 629	94 423 876
Agustus/ <i>August</i>	13 925	94 515 128
September/ <i>September</i>	14 186	93 962 410
Oktober / <i>October</i>	14 277	98 547 357
November / <i>November</i>	14 252	98 547 357
Desember / <i>December</i>	14 376	117 588 638
Posisi per Desember <i>Condition per December</i> Tahun/ Year 2019	16 882	81 052 027
Posisi per Desember <i>Condition per December</i> Tahun/ Year 2018	11 080	71 793 253
Posisi per Desember <i>Condition per December</i> Tahun/ Year 2017	8 996	45 279 817
Posisi per Desember <i>Condition per December</i> Tahun/ Year 2016	8 997	48 757 316

Sumber/Source: Bank Kalsel Cabang Marabahan/*Branch Office of Bank Kalsel Marabahan*

9.2 KOPERASI COOPERATIVE

Tabel 9.2.1 Jumlah Koperasi Aktif Menurut Kecamatan di Kabupaten Barito Kuala, 2017–2020
Number of Active Cooperative by Subdistrict in Barito Kuala Regency, 2017–2020

Kecamatan Subdistrict	2017	2018	2019	2020
(1)	(2)	(3)	(4)	(5)
Tabunganen	3	3	3	3
Tamban	5	5	5	6
Mekarsari	4	4	4	4
Anjir Pasar	4	4	4	4
Anjir Muara	3	3	3	3
Alalak	7	8	8	8
Mandastana	2	2	2	2
Jejangkit	3	3	3	3
Belawang	2	2	3	3
Wanaraya	9	9	9	9
Barambai	4	4	4	4
Rantau Badauh	3	3	3	3
Cerbon	3	3	3	3
Bakumpai	5	5	5	5
Marabahan	30	30	29	30
Tabukan	2	2	2	2
Kuripan	2	2	2	2
Barito Kuala	91	92	92	94

Sumber/Source: Dinas Koperasi, Perindustrian, dan Perdagangan Kabupaten Barito Kuala/Cooperative Unit, Industry, and Trading Service of Barito Kuala Regency

Tabel
Table 9.2.2**Jumlah Koperasi Menurut Jenis Koperasi dan Kecamatan di Kabupaten Barito Kuala, 2020**
Number of Cooperatives by Type of Cooperative and Subdistrict in Barito Kuala Regency, 2020

Kecamatan Subdistrict	Jenis Koperasi Type of Cooperative				Jumlah Total
	KUD	KPN	KOPKAR	Lainnya Other	
(1)	(2)	(3)	(4)	(5)	(6)
Tabunganen	2	1	-	3	6
Tamban	2	1	-	4	7
Mekarsari	1	1	-	2	4
Anjir Pasar	3	1	-	4	8
Anjir Muara	2	1	-	3	6
Alalak	3	-	1	10	14
Mandastana	1	1	-	-	2
Jejangkit	3	1	1	-	5
Belawang	4	1	-	5	10
Wanaraya	1	1	-	4	6
Barambai	2	1	-	1	4
Rantau Badauh	1	-	-	3	4
Cerbon	2	-	-	4	6
Bakumpai	3	16	2	11	32
Marabahan	1	1	-	-	2
Tabukan	1	-	-	1	2
Kuripan	1	-	-	2	3
Barito Kuala	33	27	4	57	121

Sumber/Source: Dinas Koperasi, Perindustrian, dan Perdagangan Kabupaten Barito Kuala/Cooperative Unit, Industry, and Trading Service of Barito Kuala Regency

PENGELUARAN PENDUDUK POPULATION EXPENDITURE

Pengeluaran Per Kapita Tertinggi



Perumahan dan Fasilitas
Rumah Tangga

21,95%



Makanan dan Minuman Jadi

19,01%

43,08%
Pengeluaran
Per Kapita
Bukan Makanan



Pengeluaran
Per Kapita
Makanan

56,92%



PENJELASAN TEKNIS

1. **Pengeluaran rata-rata per kapita** adalah biaya yang dikeluarkan untuk konsumsi semua anggota rumah tangga selama sebulan baik yang berasal dari pembelian, pemberian maupun produksi sendiri dibagi dengan banyaknya anggota rumah tangga dalam rumah tangga tersebut.

TECHNICAL NOTES

1. ***Per capita Average Expenditure*** is the cost spent for all household members consumption during the month, whether from purchasing, giving or own production, divided by the number of household members in the household.

<https://baritokualakab.bps.go.id>

ULASAN

Rata-rata pengeluaran per kapita penduduk Kabupaten Barito Kuala berdasarkan kelompok komoditas adalah 1.018.285 rupiah dengan persentase sebesar 56,92 untuk komoditas makanan dan 43,08 untuk komoditas bukan makanan.

Konsumsi makanan tertinggi Penduduk di Kabupaten Barito Kuala yakni makanan dan minuman dengan 19,01 persen terhadap seluruh pengeluaran per kapita. Sedangkan untuk konsumsi non makanan terbesar yakni perumahan dan fasilitas rumah tangga yang berkontribusi sebesar 21,95 persen terhadap seluruh pengeluaran per kapita.

DESCRIPTION

The average per capita expenditure of the residents of Barito Kuala Regency based on commodity groups is 1,018,285 rupiah with a percentage of 56.92 for food commodities and 43.08 for non-food commodities.

The highest food consumption The population in Barito Kuala Regency is food and beverages with 19.01 percent of all per capita expenditure. Meanwhile, the largest non-food consumption was housing and household facilities which contributed 21.95 percent to all per capita expenditure.

Tabel
Table 10.1

**Rata-Rata Pengeluaran Per Kapita Sebulan Menurut
Kelompok Komoditas di Kabupaten Barito Kuala
(rupiah), 2019 dan 2020**
*Monthly Average Expenditure pe Capita by Commodity
Group in Barito Kuala Regency (rupiahs), 2019 and 2020*

Kelompok Makanan <i>Food Group</i>	2019	2020
(1)	(2)	(3)
Makanan/Food		
Padi-padian/ <i>Cereals</i>	69 540	75 644
Umbi-umbian/ <i>Tubers</i>	2 951	3 294
Ikan/ Udang/ Cumi/ Kerang <i>Fish/ Shrimp/ Common Squid/ Shells</i>	58 254	64 332
Daging/ <i>Meat</i>	14 966	15 418
Telur dan susu/ <i>Eggs and milk</i>	29 339	30 019
Sayur-sayuran/ <i>Vegetables</i>	30 478	36 127
Kacang-kacangan/ <i>Legumes</i>	7 707	7 432
Buah-buahan/ <i>Fruits</i>	20 826	22 240
Minyak dan Kelapa/ <i>Oil and Coconut</i>	13 320	14 816
Bahan minuman/ <i>Beverage stuffs</i>	20 016	24 774
Bumbu-bumbuan/ <i>Spices</i>	12 798	13 667
Konsumsi lainnya/ <i>Miscellaneous food items</i>	13 570	15 033
Makanan dan minuman jadi <i>Prepared food and beverages</i>	168 678	193 608
Rokok/ <i>Cigarette</i>	57 720	63 219
Jumlah makanan/Total food	520 166	579 623

Lanjutan Tabel/Continued Table 10.1

Kelompok Makanan Food Group	2019	2020
(1)	(2)	(3)
Bukan makanan/Non-food		
Perumahan dan fasilitas rumah tangga Housing and household facilities	221 907	223 555
Aneka komoditas dan jasa/Goods and services	88 856	84 704
Pakaian, alas kaki, dan tutup kepala Clothing, footwear, and headgear	26 689	27 700
Komoditas tahan lama/Durable goods	40 893	67 978
Pajak, pungutan, dan asuransi Taxes and insurance	28 913	22 484
Keperluan pesta dan upacara/kenduri Parties and ceremonies	17 249	12 242
Jumlah bukan makanan/Total non-food	424 506	438 662

Sumber/Source : Survei Sosial Ekonomi Nasional, Maret/ National Socio Economic Survey March

Tabel
Table 10.2

Persentase Pengeluaran Per Kapita Sebulan Menurut Kelompok Komoditas di Kabupaten Barito Kuala, 2019 dan 2020
Percentage of Monthly Expenditure per Capita by Commodity Group in Barito Kuala Regency, 2019 and 2020

Kelompok Makanan Food Group	2019	2020
(1)	(2)	(3)
Makanan/Food		
Padi-padian/ <i>Cereals</i>	7,36	7,43
Umbi-umbian/ <i>Tubers</i>	0,31	0,32
Ikan/Udang/Cumi/Kerang <i>Fish/Shrimp/Common Squid/Shells</i>	6,17	6,32
Daging/ <i>Meat</i>	1,58	1,51
Telur dan susu/ <i>Eggs and milk</i>	3,11	2,95
Sayur-sayuran/ <i>Vegetables</i>	3,23	3,55
Kacang-kacangan/ <i>Legumes</i>	0,82	0,73
Buah-buahan/ <i>Fruits</i>	2,20	2,18
Minyak dan Kelapa/ <i>Oil and Coconut</i>	1,41	1,45
Bahan minuman/ <i>Beverage stuffs</i>	2,12	2,43
Bumbu-bumbuan/ <i>Spices</i>	1,35	1,34
Konsumsi lainnya/ <i>Miscellaneous food items</i>	1,44	1,48
Makanan dan minuman jadi <i>Prepared food and beverages</i>	17,86	19,01
Rokok/ <i>Cigarette</i>	6,11	6,21
Jumlah makanan/Total food	55,06	56,92

Lanjutan Tabel/Continued Table 10.2

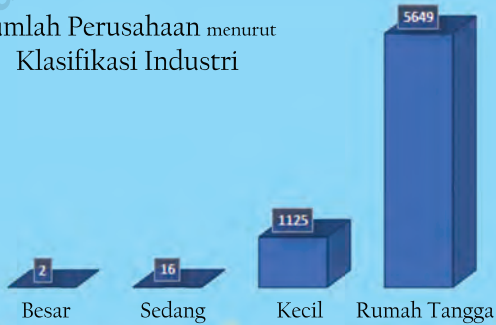
Kelompok Makanan Food Group	2019	2020
(1)	(2)	(3)
Bukan makanan/Non-food		
Perumahan dan fasilitas rumah tangga Housing and household facilities	23,49	21,95
Aneka komoditas dan jasa/Goods and services	9,41	8,32
Pakaian, alas kaki, dan tutup kepala Clothing, footwear, and headgear	2,83	2,72
Komoditas tahan lama/Durable goods	4,33	6,68
Pajak, pungutan, dan asuransi Taxes and insurance	3,06	2,21
Keperluan pesta dan upacara/kenduri Parties and ceremonies	1,83	1,20
Jumlah bukan makanan/Total non-food	44,94	43,08

Sumber/Source : Survei Sosial Ekonomi Nasional, Maret/ National Socio Economic Survey March

INDUSTRI DAN PERDAGANGAN INDUSTRY AND TRADE



Jumlah Perusahaan menurut
Klasifikasi Industri



PENJELASAN TEKNIS

1. Pengumpulan data industri besar dan sedang dilakukan melalui Survei Industri Besar dan Sedang yang dilaksanakan setiap tahun secara lengkap (sensus) sejak tahun 1975. Survei Industri Besar dan Sedang mencakup semua perusahaan industri yang mempunyai tenaga kerja 20 orang atau lebih dengan menggunakan kuesioner II A.
2. Klasifikasi industri yang digunakan dalam survei ini berdasar kepada Klasifikasi Baku Lapangan Usaha Indonesia (KBLI). KBLI adalah klasifikasi lapangan usaha yang berdasar kepada International Standard Industrial Classification of All Economic Activities (ISIC) revisi 4 yang telah disesuaikan dengan kondisi Indonesia.
3. **Industri manufaktur** adalah suatu kegiatan ekonomi yang melakukan kegiatan mengubah suatu barang dasar secara mekanis, kimia, atau dengan tangan sehingga menjadi barang jadi/setengah jadi, dan atau barang yang kurang nilainya menjadi barang yang lebih tinggi nilainya, dan sifatnya lebih dekat kepada pemakai akhir. Termasuk dalam kegiatan ini adalah jasa industri dan pekerjaan perakitan.
4. **Jasa industri** adalah kegiatan industri yang melayani keperluan pihak lain. Pada kegiatan ini

TECHNICAL NOTES

1. *Data collection of large and medium scale manufacturing is conducted through The Large and Medium Manufacturing Establishment Survey that has been done annually for all industries (census) since 1975. Large and Medium Manufacturing Establishment Survey covers all manufactures/industries with 20 workers or more by questionnaire II A.*
2. *The industrial classification adopted in this survey refers to the Klasifikasi Baku Lapangan Usaha Indonesia (KBLI). KBLI is classification of economic activities based on the International Standard Industrial Classification of All Economic Activities (ISIC rev 4) that has been modified according to the local condition in Indonesia.*
3. **Manufacturing industry** is defined as an economic activity processing basic goods mechanically, chemicals or manually into final or intermediate goods. It is also defined as processing of lower value goods into higher value goods as final or intermediate products. The activities also include services for manufacturing and assembling.
4. **Services for manufacturing** is defined as a manufacturing activity which serving other manufacturing

bahan baku disediakan oleh pihak lain sedangkan pihak pengolah hanya melakukan pengolahannya dengan mendapat imbalan sebagai balas jasa (upah maklon).

5. **Perusahaan atau usaha industri** adalah suatu unit (kesatuan) usaha yang melakukan kegiatan ekonomi, bertujuan menghasilkan barang atau jasa, terletak pada suatu bangunan atau lokasi tertentu, dan mempunyai catatan administrasi tersendiri mengenai produksi dan struktur biaya serta ada seorang atau lebih yang bertanggung jawab atas usaha tersebut.
 6. Industri manufaktur dikelompokkan ke dalam 4 golongan berdasarkan banyaknya pekerja, yaitu: industri besar (100 orang pekerja atau lebih), industri sedang/menengah (20–99 orang pekerja), industri kecil (5–19 orang pekerja), dan industri mikro (1–4 orang pekerja).
 7. Sistem pencatatan Statistik Ekspor dan Impor adalah “General Trade” dengan wilayah pencatatan meliputi seluruh wilayah kepabeanaan Indonesia.
 8. Pengesahan dokumen kepabeanaan ekspor dan impor dilakukan oleh Bea dan Cukai berdasarkan Persetujuan Muat/Bongkar Barang.
 9. Data ekspor berasal dari dokumen kepabeanaan BC 3.0 atau yang disebut dokumen Pemberitahuan Ekspor Barang (PEB) yang diisi *establishments. In this case, raw materials are supplied by others while the workers are paid as a compensation for processing raw materials.*
5. **A manufacturing establishment** is defined as a production unit engaged in economic activity, producing goods or services, located in a building or in a certain location, keeping a business record concerning the production and cost structure, and having a person or more that are responsible to those activities.
 6. *Manufacturing industries are categorized into four groups, based on the number of employees: large scale manufacturing (100 employees or more), medium scale manufacturing (20–99 employees), small scale manufacturing (5–19 employees), and micro industry (1–4 employees).*
 7. *The recording of export and import statistics is based on General Trade System covering all Indonesian customs areas.*
 8. *The legalization of customs export and import documents is conducted by the Customs and Excise Office.*
 9. *The export data are compiled based on customs export documents BC 3.0 or known as Export Declarations (PEB), filled by exporters.*

oleh eksportir.

10. Data impor berasal dari dokumen kepabeanan BC 2.0 atau yang disebut dokumen Pemberitahuan Impor Barang (PIB), Pemberitahuan Impor Barang Khusus (PIBK), Pemberitahuan Pabean Free Trade Zone (PPFTZ) dan dokumen kepabeanan BC 2.3 yang mencatat impor barang dari Luar Negeri ke Kawasan Berikat.
11. Barang-barang yang dikirim ke luar negeri untuk diolah dicatat sebagai ekspor, sedangkan hasil olahan yang dikembalikan ke Indonesia dicatat sebagai impor.
12. Barang-barang luar negeri yang diolah di dalam negeri dicatat sebagai barang impor meskipun barang olahan tersebut akan kembali ke luar negeri.
13. **Negara tujuan** adalah negara tujuan akhir yang diketahui untuk barang ekspor yang dikirim ke luar negeri
14. **Jenis komoditi** adalah barang ekspor yang dicatat sesuai kode Harmonized System (HS).
10. *The import data are compiled based on customs import documents BC 2.0 or known as Import Declarations Form (PIB), Import Declarations Form for Special Commodity (PIBK), Customs Declaration Form for Free Trade Zone (PPFTZ), and customs import documents BC 2.3 which records import goods from foreign country to Bounded Zones Area.*
11. *Goods send abroad for processing purposes are recorded as export while its product sent to Indonesia are recorded as import.*
12. *Foreign goods processed in Indonesia are still recorded as imports although the products will be sent to abroad.*
13. **Country of destination** is country that is known to export goods sent abroad.
14. **Type commodity** is exported goods recorded based on Harmonized System (HS) code.

ULASAN

Jumlah perusahaan industri besar sedang, kecil dan rumah tangga berdasarkan jenis industri di Kabupaten Barito Kuala berjumlah 6.881 buah, dengan jumlah terbesar terletak di Kecamatan Alalak dan Kecamatan Anjir Muara masing masing 616 buah dan 558 buah.

Jumlah sarana perdagangan di Kabupaten Barito Kuala sebesar 802 buah yang terdiri dari pasar, toko modern, dan kios. Sementara jumlah warung tidak tersedia. Sarana perdagangan terbanyak adalah Kios sebesar 728 buah.

DESCRIPTION

The number of big, medium, small scale industries and home industries by type in Barito Kuala Regency are 6.881 industries. The most of the industries were 616 industries in Alalak and 558 industries in Anjir Muara district.

Number of trading facility in Barito Kuala Regency is 802 including traditional market, modern market, and kios. In other hand, number of small shop is unavailable. Most trading facility is Kios with 728.

11.1 INDUSTRI MANUFAKTUR MANUFACTURING INDUSTRY

Tabel 11.1.1 Jumlah Perusahaan Menurut Klasifikasi Industri pada Industri Besar dan Sedang di Kabupaten Barito Kuala, 2020
Number of Companies by Industrial Classification in Large and Medium Industries in Barito Kuala, 2020

Klasifikasi Industri <i>Industrial Classification</i>	Perusahaan Industri/ <i>Industries</i>				Jumlah <i>Total</i>
	Besar <i>Big</i>	Sedang <i>Medium</i>	Kecil <i>Small</i>	Rumah Tangga <i>Home Industry</i>	
(1)	(2)	(3)	(4)	(5)	(6)
Makanan, Minuman, dan Tembakau	-	1	91	2 310	2 402
Tekstil, Pakaian, dan Kulit	-	-	8	147	155
Kertas, Barang dari kertas, dan Percetakan	-	-	11	91	102
Kayu dan barang dari rotan	-	-	31	1,475	1 506
Kimia, Karet, dan Plastik	1	-	6	45	50
Barang galian bukan Logam	-	-	1	9	10
Industri Dasar dari Logam	1	14	48	211	274
Barang dari logam	-	1	-	13	14
Industri lain	-	-	1 020	1 348	2 368
Barito Kuala	2	16	1,125	5 649	6,881

Sumber/*Source*: Dinas Koperasi, Perindustrian, dan Perdagangan Kabupaten Barito Kuala
Cooperative Unit, Industry, and Trading Service of Barito Kuala Regency

Tabel 11.1.2 Jumlah Nilai Produksi Perusahaan Menurut Kecamatan di Kabupaten Barito Kuala, 2020
Number of Production Value in Establishment by Subdistrict in Barito Kuala Regency, 2020

Kecamatan Subdistrict	Perusahaan	Tenaga Kerja	Investasi	Nilai Produksi
(1)	(2)	(3)	(4)	(5)
Tabunganen	428	570	1 028 862	1 510 247
Tamban	510	816	50 374 500	118 523 599
Mekarsari	347	330	1 412 600	2 305 400
Anjir Pasar	508	569	2 665 605	3 930 539
Anjir Muara	558	687	2 913 500	4 632 199
Alalak	616	2124	100 291 358	210 881 622
Mandastana	435	669	41 658 000	122 175 000
Jejangkit	225	412	229 200	314 000
Belawang	272	347	1 446 826	2 102 175
Wanaraya	324	487	291 600	411 000
Barambai	396	485	1 991 900	2 546 000
Rantau Badauh	453	899	604 500	3 198 398
Cerbon	373	364	886 000	1 089 200
Bakumpai	399	406	1 041 600	1 280 800
Marabahan	509	767	3 501 530	4 800 322
Tabukan	300	413	1 435 600	1 015 600
Kuripan	228	304	390 000	918 000
Barito Kuala	1809	10 649	212 703 181	481 634 101

Sumber/Source: Dinas Koperasi, Perindustrian, dan Perdagangan Kabupaten Barito Kuala
 Cooperative Unit, Industry, and Trading Service of Barito Kuala Regency

Tabel 11.1.3 Jumlah Perusahaan Menurut Bentuk Badan Hukum di Kabupaten Barito Kuala, 2015-2020
Number of Establishments by Type of Business Entity in Barito Kuala Regency, 2015-2020

Tipe Badan Hukum Type of Business Entity	2015	2016	2017	2018 ¹	2019 ¹	2020 ¹
(1)	(2)	(3)	(4)	(5)	(6)	(7)
Perseroan Terbatas	45	...	47	3	35	
CV/Firma	160	...	116	24	106	
Koperasi	14	...	5	1	1	
Perorangan	214	...	-	142	151	
Lainnya	-	...	-	-	-	
Jumlah/Total	435	...	168	170	293	

Catatan/Note : ¹Data Januari-Juli 2020 (Agustus- Desember menggunakan system online sehingga tidak bisa diklasifikasikan tipe badan hukumnya)/ Data January-July 2020 (August-December using online system so can't be classified into the type of business entity)

Sumber/Source: Dinas Penanaman Modal dan Pelayanan Terpadu Satu Pintu Kabupaten Barito Kuala
 Investment Service and Integrated Licensing Office of Barito Kuala Regency

11.2 PERDAGANGAN TRADE

Tabel
Table 11.2.1 **Jumlah Sarana Perdagangan Menurut Jenisnya di Kabupaten Barito Kuala, 2015-2020**
Number of Trading Facilities by Type of Facility in Barito Kuala Regency, 2015-2020

Sarana Perdagangan Trading Facilities	2015	2016	2017	2018	2019	2020
(1)	(2)	(3)	(4)	(5)	(6)	(7)
Pasar/Market	38	37	37	37	38	51
Toko Modern/Minimarket	10	16	19	19	22	23
Kios	627	627	627	662	728	728
Warung	-	-	-	-	-	-
Jumlah/Total	675	680	683	718	788	802

Sumber/Source: Dinas Koperasi, Perindustrian, dan Perdagangan Kabupaten Barito Kuala
Cooperative Unit, Industry, and Trading Service of Barito Kuala Regency

Tabel 11.2.2 Rekapitulasi Data Pasar di Kabupaten Barito Kuala , 2020
Table *Recapitulation of Market Data in Barito Kuala , 2020*

Nama Pasar <i>The Name of Market</i>	Lokasi <i>Location</i>	Luas (m ²) <i>Width</i>	Kios <i>Kiosk</i>	Lapak <i>Stall</i>	Pedagang <i>Traders</i>
(1)	(2)	(3)	(4)	(5)	(6)
Pasar Baru (Harian)	Marabahan	14 440	196	60	315
Pasar Wangkang (Harian)	Marabahan	1 660	84	72	213
Pasar Ikan Wangkang / Minggu	Marabahan	1 301,85	-	104	105
Pasar Baru Marabahan Timur / Minggu	Marabahan	1 387,5	35	198	233
Pasar Antar Jaya / Minggu	Marabahan	-	-	21	50
Pasar Antar Baru / Rabu	Marabahan	-	-	-	-
Pasar Sei Gampa / Minggu	Rantau Badauh	3 500	-	150	404
Pasar Sei Pantai /Selasa	Rantau Badauh	3 500	-	-	70
Pasar Danda Jaya / Jum'at	Rantau Badauh	1 100	-	52	110
Pasar Barambai Muara / Senin	Barambai	2 500	-	34	150
Pasar Minggu	Barambai	3 500	-	50	200
Pasar Rabu	Barambai	2 800	-	10	75
Pasar Sei Seluang / Sabtu	Belawang	2 500	-	34	120
Pasar Karang Buah	Belawang	-	-	-	-
Pasar Bambang	Belawang	-	-	-	-
Pasar Belawang	Belawang	-	-	-	-
Pasar Kolam Kiri / Selasa	Wanaraya	1 500	-	25	136
Pasar Sidomulyo / Selasa	Wanaraya	-	-	-	110
Pasar Sumber Rahayu	Wanaraya	-	-	-	-
Pasar Simpang Jaya	Wanaraya	-	-	-	-

Lanjutan Tabel/Continued Table 11.2.2

Nama Pasar <i>The Name of Market</i>	Lokasi <i>Location</i>	Luas (m²) <i>Width</i>	Kios <i>Kiosk</i>	Lapak <i>Stall</i>	Pedagang <i>Traders</i>
(1)	(2)	(3)	(4)	(5)	(6)
Pasar Anjir Muara (Kamis & Minggu)	Anjir Muara	3 500	-	41	270
Pasar Codeco/Sabtu	Anjir Muara	600	-	20	30
Pasar KM 21/Jumat	Anjir Muara	700	-	66	270
Pasar KM 14	Anjir Pasar	600	-	40	263
Pasar Anjir Pasar / Rabu	Anjir Pasar	7 200	52	96	750
Pasar Jejangkit / Selasa	Jejangkit	2 800	-	30	135
Psr Tanipah / Senin	Mandastana	1 716	-	34	130
Pasar Tabing Rimbah / Jum'at	Mandastana	1 200	-	150	350
Pasar Karang Bunga / Minggu	Mandastana	-	-	-	-
Pasar KM 6 / Sabtu	Tamban	2 000	-	150	350
Pasar Subarjo/ Jelapat I (Minggu)	Tamban	850	-	42	150
Pasar KM 12 / Jum'at	Mekarsari	12 500	-	70	350
Pasar KM 5 / Kamis	Mekarsari	1 100	-	14	115
Pasar KM 17 / Rabu	Mekarsari	1 700	-	24	130
Pasar Subarjo / Jelapat II / Selasa	Mekarsari	2 000	-	40	125
Pasar Mekarsari / Kamis	Mekarsari	-	-	-	-
Pasar Tabunganen Muara / Minggu	Tabunganen	3 100	-	92	240
Pasar Beringin Kencana / Kamis	Tabunganen	1 400	-	14	114
Pasar Desa Pemurus / Selasa	Tabunganen	3 000	-	21	150
Pasar Induk Handil Bakti / Harian	Alalak	31 000	271	160	150

Lanjutan Tabel/*Continued Table* 11.2.2

Nama Pasar <i>The Name of Market</i>	Lokasi <i>Location</i>	Luas (m²) <i>Width</i>	Kios <i>Kiosk</i>	Lapak <i>Stall</i>	Pedagang <i>Traders</i>
(1)	(2)	(3)	(4)	(5)	(6)
Pasar Berangas Barat / Harian	Alalak	7 500	21	50	350
Pasar Beringin	Alalak	-	-	-	-
Pasar Semangat Dalam	Alalak	-	-	-	-
Pasar Rimbun Tulang / Minggu	Kuripan	4 000	-	50	50
Pasar Tabatan / Sabtu	Kuripan	400	-	-	75
Pasar Jambu / Kamis	Kuripan	400	-	-	50
Pasar Kabuau / Minggu	Kuripan	1 600	-	-	-
Pasar Asia Baru	Kuripan	-	-	-	-
Pasar Tabukan Raya / Senin	Tabukan	2 100	-	56	315
Pasar Bantuil/Jumat	Cerbon	1 830	-	50	150
Pasar KUD Basunondo / Jumat	Rantau Badauh	3 500	15	64	150

Sumber/*Source*: Dinas Koperasi, Perindustrian, dan Perdagangan Kabupaten Barito Kuala
Cooperative Unit, Industry, and Trading Service of Barito Kuala Regency

<https://baritokualakab.bps.go.id>

SISTEM NERACA REGIONAL SYSTEM OF REGIONAL ACCOUNTS

Distribusi PDRB

Pertanian
27,81%

Konstruksi
13,18%

Industri
15,78%

Perdagangan
12,33%

Total PDRB

5.762,36 miliar rupiah

Laju Pertumbuhan Ekonomi

-1,04%



Perkembangan PDRB (miliar rupiah)

PENJELASAN TEKNIS**TECHNICAL NOTES**

1. Penghitungan statistik neraca nasional mengikuti buku petunjuk yang diterbitkan oleh Perserikatan Bangsa Bangsa (PBB) dikenal sebagai Sistem Neraca Nasional (SNN). SNN adalah rekomendasi internasional tentang bagaimana menyusun ukuran aktivitas ekonomi yang sesuai dengan standar neraca baku yang didasarkan pada prinsip-prinsip ekonomi. Rekomendasi yang dimaksud dinyatakan dalam sekumpulan konsep, definisi, klasifikasi, dan aturan neraca yang disepakati secara internasional dalam mengukur indikator tertentu seperti Produk Domestik Bruto (PDB). Salah satu bentuk adaptasi pencatatan statistik nasional adalah melakukan perubahan tahun dasar PDB Indonesia dari tahun 2000 ke 2010. Perubahan tahun dasar PDB dilakukan seiring dengan mengadopsi rekomendasi PBB yang tertuang dalam Sistem Neraca Nasional 2008 (SNA 2008).
 2. Produk Domestik Bruto pada tingkat nasional serta Produk Domestik Regional Bruto (PDRB) pada tingkat regional (provinsi) menggambarkan kemampuan suatu wilayah untuk menciptakan nilai tambah pada suatu waktu tertentu. Untuk menyusun PDB maupun PDRB digunakan 2
1. *The method used to estimate national accounts statistics is based on the standard guidelines formed by United Nation known as System of National Accounts (SNA). SNA is the internationally agreed standard set of recommendations on how to compile measures of economic activity in accordance with strict accounting conventions based on economic principles. The recommendations are expressed in term of a set of concepts, definitions, classifications and accounting rules that comprise the internationally agreed standard for measuring indicators such as Gross Domestic Product (GDP). One of the improvement in the national statistical system is to rebase GDP form base year 2000 to 2010 in order to capture current economic condition. It is in line with the United Nations (UN) recommendation on 2008 SNA.*
 2. *The basic measure of the value added arising from economic activity is known as Gross Domestic Product at the national level and Gross Regional Domestic Product (GRDP) at the regional level (provinces/regencies/municipalities). To compile these statistics, two approaches*

pendekatan, yaitu lapangan usaha dan pengeluaran. Keduanya menyajikan komposisi data nilai tambah dirinci menurut sumber kegiatan ekonomi (lapangan usaha) dan menurut komponen penggunaannya. PDB maupun PDRB dari sisi lapangan usaha merupakan penjumlahan seluruh komponen nilai tambah bruto yang mampu diciptakan oleh sektor-sektor ekonomi atas berbagai aktivitas produksinya. Sedangkan dari sisi pengeluaran menjelaskan tentang penggunaan dari nilai tambah tersebut.

3. PDB menurut lapangan usaha mengalami perubahan klasifikasi dari 9 lapangan usaha menjadi 17 lapangan usaha. PDB menurut lapangan usaha dirinci menurut total nilai tambah dari seluruh sektor ekonomi yang mencakup lapangan usaha Pertanian, Kehutanan, dan Perikanan; Pertambangan dan Penggalian; Industri Pengolahan; Pengadaan Listrik dan Gas; Pengadaan Air, Pengelolaan Sampah, Limbah dan Daur Ulang; Konstruksi; Perdagangan Besar dan Eceran, Reparasi Mobil dan Sepeda Motor; Transportasi dan Pergudangan; Penyediaan Akomodasi dan Makan Minum; Informasi dan Komunikasi; Jasa Keuangan dan Asuransi; Real Estat; Jasa Perusahaan; Administrasi Pemerintahan, Pertahanan, dan

have been used, i.e. "production approach" and "expenditure approach". The first approach is to measure value added produced by various kinds of economic activities, while the second approach is to measure final uses of the country's output. In other words, GDP/GRDP is the sum of total value added produced by all economic industries (activities) and the way of using it.

3. *GDP by industry classification changes from 9 sectors to 17 industries. GDP by industry is classified by types of economic activities such as Agriculture, Forestry and Fishing; Mining and Quarrying; Manufacturing; Electricity and Gas; Water supply, Sewerage, Waste Management and Remediation Activities; Construction; Wholesale and Retail Trade; Repair of Motor Vehicles and Motorcycles; Transportation and Storage; Accommodation and Food Service Activities; Information and Communication; Financial and Insurance Activities; Real Estate Activities; Business Activities; Public Administration; Defence and Compulsory Social Security; Education; Human Health and Social Work Activities; and Other Services Activities.*

Jaminan; Jasa Pendidikan; Jasa Kesehatan dan Kegiatan Sosial; dan Jasa Lainnya.

<https://baritokualakab.bps.go.id>

ULASAN

Kinerja perekonomian Barito Kuala selama tahun 2020 mengalami penurunan. Terdapat 9 sektor lapangan usaha yang masih mengalami pertumbuhan. Namun, terdapat 8 sektor lapangan usaha yang mengalami penurunan. 8 sektor lapangan usaha tersebut terdapat sektor yang berkontribusi besar terhadap perekonomian Barito Kuala sehingga secara keseluruhan perekonomian Barito Kuala mengalami penurunan.

Nilai PDRB Barito Kuala atas dasar harga berlaku tahun 2020 mencapai 8,7 triliun rupiah, bertambah 0,6 triliun rupiah dibanding tahun 2018 yang tercatat 8,1 triliun rupiah. Sedangkan berdasarkan harga konstan (2010=100) mencapai 5,76 triliun rupiah atau menurun sebesar 0,06 triliun rupiah dibanding tahun 2019 yang tercatat 5,82 triliun rupiah.

DESCRIPTION

Barito Kuala's economic performance during 2020 experienced a decline. There are 9 business sectors that are still experiencing growth. However, there were 8 business sectors that experienced a decline. In these 8 business sectors, there are sectors that have a major contribution to the economy of Barito Kuala so that the overall economy of Barito Kuala has experienced a decline.

Barito Kuala's GDRP value based on the current price in 2020 reached 8.7 trillion rupiah, an increase of 0.6 trillion rupiah compared to 2018 which was recorded at 8.1 trillion rupiah. Meanwhile, based on constant prices (2010 = 100) it reached 5.76 trillion rupiah or decreased by 0.06 trillion rupiah compared to 2019 which was recorded at 5.82 trillion rupiah.

Tabel
Table 12.1.

**Produk Domestik Regional Bruto Atas Dasar Harga
Berlaku Menurut Lapangan Usaha di Kabupaten Barito
Kuala (miliar rupiah), 2016–2020**
*Gross Regional Domestic Product at Current Market Prices
by Industry in Barito Kuala Regency (billion rupiahs),
2016–2020*

	Lapangan Usaha/Industry	2016	2017	2018	2019*	2020**
	(1)	(2)	(3)	(4)	(5)	(6)
A	Pertanian Kehutanan dan Perikanan/ <i>Agriculture Forestry and Fishing</i>	1 945,14	2 121,87	2 266,20	2 449,04	2 423,50
B	Pertambangan dan Penggalian/ <i>Mining and Quarrying</i>	6,05	6,36	6,74	7,28	7,72
C	Industri Pengolahan/ <i>Manufacturing</i>	1 192,45	1 270,74	1 341,97	1 386,89	1 372,82
D	Pengadaan Listrik dan Gas/ <i>Electricity and Gas</i>	6,50	7,45	8,47	9,13	9,84
E	Pengadaan Air; Pengelolaan Sampah Limbah dan Daur Ulang/ <i>Water Supply; Sewerage Waste Management and Remediation Activities</i>	17,44	19,05	21,26	23,13	24,89
F	Konstruksi/ <i>Construction</i>	902,77	981,27	1 075,49	1 170,99	1 148,16
G	Perdagangan Besar dan Eceran; Reparasi Mobil dan Sepeda Motor/ <i>Wholesale and Retail Trade; Repair of Motor Vehicles and Motorcycles</i>	790,37	887,72	987,41	1 089,38	1 074,01
H	Transportasi dan Pergudangan/ <i>Transportation and Storage</i>	239,35	259,24	281,85	302,56	295,27
I	Penyediaan Akomodasi dan Makan Minum/ <i>Accommodation and Food Service Activities</i>	165,30	177,12	190,99	207,02	204,99
J	Informasi dan Komunikasi/ <i>Information and Communication</i>	132,85	146,35	162,09	176,53	188,05

Lanjutan Tabel/Continued Table 12.1

	Lapangan Usaha/Industry	2016	2017	2018	2019*	2020**
	(1)	(2)	(3)	(4)	(5)	(6)
K	Jasa Keuangan dan Asuransi/ <i>Financial and Insurance Activities</i>	125,25	134,94	146,15	158,92	164,52
L	Real Estat/ <i>Real Estate Activities</i>	231,72	254,98	279,78	306,89	321,72
M N	Jasa Perusahaan/ <i>Business Activities</i>	10,42	11,48	12,55	13,61	13,67
O	Administrasi Pemerintahan Pertahanan dan Jaminan Sosial Wajib/ <i>Public Administration and Defence; Compulsory Social Security</i>	554,41	582,11	627,59	676,52	714,70
P	Jasa Pendidikan/ <i>Education</i>	378,21	423,44	469,86	523,75	543,21
Q	Jasa Kesehatan dan Kegiatan Sosial/ <i>Human Health and Social Work Activities</i>	90,78	100,18	110,74	120,21	131,67
R S T U	Jasa Lainnya/ <i>Other Services Activities</i>	54,25	60,47	66,83	74,09	74,39
	Produk Domestik Regional Bruto/Gross Regional Domestic Product	6 843,25	7 444,77	8 055,96	8 695,93	8 713,13

Sumber/Source : Diolah dari Hasil Sensus, Survei, dan Berbagai Sumber Lainnya/*Based on Census, Surveys, and Other Sources*

Catatan/Note : * Angka Sementara

** Angka Sangat Sementara

Tabel
Table 12.2

Produk Domestik Regional Bruto Atas Dasar Harga Konstan 2010 Menurut Lapangan Usaha di Kabupaten Barito Kuala (miliar rupiah), 2016–2020
Gross Regional Domestic Product at 2010 Constant Market Prices by Industry in Barito Kuala Regency (billion rupiahs), 2016–2020

	Lapangan Usaha/Industry	2016	2017	2018	2019*	2020**
	(1)	(2)	(3)	(4)	(5)	(6)
A	Pertanian Kehutanan dan Perikanan/ <i>Agriculture Forestry and Fishing</i>	1 399,63	1 502,80	1 561,77	1 628,50	1 596,47
B	Pertambangan dan Penggalian/ <i>Mining and Quarrying</i>	4,39	4,59	4,77	5,05	5,27
C	Industri Pengolahan/ <i>Manufacturing</i>	856,98	877,88	906,32	923,32	901,63
D	Pengadaan Listrik dan Gas/ <i>Electricity and Gas</i>	4,92	4,99	5,35	5,60	5,87
E	Pengadaan Air; Pengelolaan Sampah Limbah dan Daur Ulang/ <i>Water Supply; Sewerage Waste Management and Remediation Activities</i>	12,88	13,65	14,74	15,81	16,86
F	Konstruksi/ <i>Construction</i>	673,12	711,97	757,09	802,23	780,65
G	Perdagangan Besar dan Eceran; Reparasi Mobil dan Sepeda Motor/ <i>Wholesale and Retail Trade; Repair of Motor Vehicles and Motorcycles</i>	572,97	617,47	664,91	713,60	689,11
H	Transportasi dan Pergudangan/ <i>Transportation and Storage</i>	178,38	187,17	197,10	203,80	196,93
I	Penyediaan Akomodasi dan Makan Minum/ <i>Accommodation and Food Service Activities</i>	125,34	130,56	137,10	145,95	141,23
J	Informasi dan Komunikasi/ <i>Information and Communication</i>	111,02	119,11	128,22	136,19	145,46

Lanjutan Tabel/Continued Table 12.2

Lapangan Usaha/Industry		2016	2017	2018	2019*	2020**
(1)		(2)	(3)	(4)	(5)	(6)
K	Jasa Keuangan dan Asuransi/ <i>Financial and Insurance Activities</i>	91,10	94,30	97,73	102,01	105,07
L	Real Estat/ <i>Real Estate Activities</i>	181,49	194,88	209,77	224,82	231,68
M N	Jasa Perusahaan/ <i>Business Activities</i>	7,33	7,77	8,21	8,70	8,52
O	Administrasi Pemerintahan Pertahanan dan Jaminan Sosial Wajib/ <i>Public Administration and Defence; Compulsory Social Security</i>	378,50	387,69	402,31	423,12	441,05
P	Jasa Pendidikan/ <i>Education</i>	277,49	300,96	326,50	355,13	362,69
Q	Jasa Kesehatan dan Kegiatan Sosial/ <i>Human Health and Social Work Activities</i>	65,84	71,09	76,40	80,71	86,61
R S T U	Jasa Lainnya/ <i>Other Services Activities</i>	38,55	41,54	44,61	48,08	47,27
Produk Domestik Regional Bruto/<i>Gross Regional Domestic Product</i>		4 979,94	5 268,39	5 542,91	5 822,63	5 762,36

Sumber/Source : Diolah dari Hasil Sensus, Survei, dan Berbagai Sumber Lainnya/*Based on Census, Surveys, and Other Sources*

Catatan/Note : * Angka Sementara

** Angka Sangat Sementara

Tabel
Table 12.3

Distribusi Persentase Produk Domestik Regional Bruto Atas Dasar Harga Berlaku Menurut Lapangan Usaha di Kabupaten Barito Kuala, 2016–2020
Percentage Distribution of Gross Regional Domestic Product at Current Market Prices by Industry in Barito Kuala Regency, 2016–2020

Lapangan Usaha/Industry	2016	2017	2018	2019 ^x	2020 ^{xx}
(1)	(2)	(3)	(4)	(5)	(6)
A Pertanian, Kehutanan, dan Perikanan/ <i>Agriculture, Forestry, and Fishing</i>	28,42	28,50	28,13	28,16	27,81
B Pertambangan dan Penggalian/ <i>Mining and Quarrying</i>	0,09	0,09	0,08	0,08	0,09
C Industri Pengolahan/ <i>Manufacturing</i>	17,43	17,07	16,66	15,95	15,76
D Pengadaan Listrik dan Gas/ <i>Electricity and Gas</i>	0,09	0,10	0,11	0,10	0,11
E Pengadaan Air; Pengelolaan Sampah, Limbah, dan Daur Ulang/ <i>Water Supply; Sewerage, Waste Management, and Remediation Activities</i>	0,25	0,26	0,26	0,27	0,29
F Konstruksi/ <i>Construction</i>	13,19	13,18	13,35	13,47	13,18
G Perdagangan Besar dan Eceran; Reparasi Mobil dan Sepeda Motor/ <i>Wholesale and Retail Trade; Repair of Motor Vehicles and Motorcycles</i>	11,55	11,92	12,26	12,53	12,33
H Transportasi dan Pergudangan/ <i>Transportation and Storage</i>	3,50	3,48	3,50	3,48	3,39
I Penyediaan Akomodasi dan Makan Minum/ <i>Accommodation and Food Service Activities</i>	2,42	2,38	2,37	2,38	2,35
J Informasi dan Komunikasi/ <i>Information and Communication</i>	1,94	1,97	2,01	2,03	2,16
K Jasa Keuangan dan Asuransi/ <i>Financial and Insurance Activities</i>	1,83	1,81	1,81	1,83	1,89

Lanjutan Tabel/Continued Table 12.3

Lapangan Usaha/Industry		2016	2017	2018	2019*	2020**
(1)		(2)	(3)	(4)	(5)	(6)
L	Real Estat/ <i>Real Estate Activities</i>	3,39	3,42	3,47	3,53	3,69
M,N	Jasa Perusahaan/ <i>Business Activities</i>	0,15	0,15	0,16	0,16	0,16
O	Administrasi Pemerintahan, Pertahanan, dan Jaminan Sosial Wajib/ <i>Public Administration and Defence; Compulsory Social Security</i>	8,10	7,82	7,79	7,78	8,20
P	Jasa Pendidikan/ <i>Education</i>	5,53	5,69	5,83	6,02	6,23
Q	Jasa Kesehatan dan Kegiatan Sosial/ <i>Human Health and Social Work Activities</i>	1,33	1,35	1,37	1,38	1,51
R,S,T,U	Jasa Lainnya/ <i>Other Services Activities</i>	0,79	0,81	0,83	0,85	0,85
Produk Domestik Regional Bruto/<i>Gross Regional Domestic Product</i>		100,00	100,00	100,00	100,00	100,00

Sumber/Source : Diolah dari Hasil Sensus, Survei, dan Berbagai Sumber Lainnya/*Based on Census, Surveys, and Other Sources*

Catatan/Note : * Angka Sementara

** Angka Sangat Sementara

Tabel
Table 12.4

Laju Pertumbuhan Produk Domestik Regional Bruto Atas Dasar Harga Konstan 2010 Menurut Lapangan Usaha di Kabupaten Barito Kuala (persen), 2016–2020
Growth Rate of Gross Regional Domestic Product at 2010 Constant Market Prices by Industry in Barito Kuala Regency (percent), 2016–2020

	Lapangan Usaha/Industry	2016	2017	2018	2019^a	2020^{aa}
	(1)	(2)	(3)	(4)	(5)	(6)
A	Pertanian, Kehutanan, dan Perikanan/ <i>Agriculture, Forestry, and Fishing</i>	3,43	7,37	3,92	4,27	(1,97)
B	Pertambangan dan Penggalian/ <i>Mining and Quarrying</i>	4,17	4,38	3,96	5,93	4,30
C	Industri Pengolahan/ <i>Manufacturing</i>	4,18	2,44	3,24	1,88	(2,35)
D	Pengadaan Listrik dan Gas/ <i>Electricity and Gas</i>	5,81	1,43	7,23	4,66	4,83
E	Pengadaan Air; Pengelolaan Sampah, Limbah, dan Daur Ulang/ <i>Water Supply; Sewerage, Waste Management, and Remediation Activities</i>	6,37	5,96	8,01	7,25	6,63
F	Konstruksi/ <i>Construction</i>	6,08	5,77	6,34	5,96	(2,69)
G	Perdagangan Besar dan Eceran; Reparasi Mobil dan Sepeda Motor/ <i>Wholesale and Retail Trade; Repair of Motor Vehicles and Motorcycles</i>	7,92	7,77	7,68	7,32	(3,43)
H	Transportasi dan Pergudangan/ <i>Transportation and Storage</i>	4,97	4,92	5,31	3,40	(3,37)
I	Penyediaan Akomodasi dan Makan Minum/ <i>Accommodation and Food Service Activities</i>	5,41	4,16	5,01	6,45	(3,24)
J	Informasi dan Komunikasi/ <i>Information and Communication</i>	8,84	7,29	7,65	6,21	6,81
K	Jasa Keuangan dan Asuransi/ <i>Financial and Insurance Activities</i>	6,98	3,52	3,63	4,39	2,99
L	Real Estat/ <i>Real Estate Activities</i>	8,30	7,38	7,64	7,18	3,05

Lanjutan Tabel/*Continued Table 12.4*

Lapangan Usaha/ <i>Industry</i>		2016	2017	2018	2019*	2020**
(1)		(2)	(3)	(4)	(5)	(6)
M,N	Jasa Perusahaan/ <i>Business Activities</i>	5,89	6,00	5,75	5,90	(2,00)
O	Administrasi Pemerintahan, Pertahanan, dan Jaminan Sosial Wajib/ <i>Public Administration and Defence; Compulsory Social Security</i>	2,04	2,43	3,77	5,17	4,24
P	Jasa Pendidikan/ <i>Education</i>	8,42	8,45	8,49	8,77	2,13
Q	Jasa Kesehatan dan Kegiatan Sosial/ <i>Human Health and Social Work Activities</i>	8,72	7,96	7,48	5,64	7,31
R,S,T,U	Jasa Lainnya/ <i>Other Services Activities</i>	8,03	7,75	7,41	7,77	(1,70)
Produk Domestik Regional Bruto/<i>Gross Regional Domestic Product</i>		5,15	5,79	5,21	5,05	(1,04)

Sumber/*Source* : Diolah dari Hasil Sensus, Survei, dan Berbagai Sumber Lainnya/*Based on Census, Surveys, and Other Sources*

Catatan/*Note* : * Angka Sementara

** Angka Sangat Sementara

Tabel
Table 12.5

Produk Domestik Regional Bruto Atas Dasar Harga Berlaku Menurut Jenis Pengeluaran di Kabupaten Barito Kuala (miliar rupiah), 2015–2019
Gross Regional Domestic Product at Current Market Prices by Type of Expenditure in Barito Kuala Regency (billion rupiahs), 2015–2019

Jenis Pengeluaran Type of Expenditure	2015	2016	2017	2018*	2019*
(1)	(2)	(3)	(4)	(5)	(6)
Pengeluaran Konsumsi Rumah Tangga <i>Household Consumption Expenditure</i>	4 302,68	4 631,88	4 996,00	5 369,69	5 833,55
Pengeluaran Konsumsi LNPRT <i>NPISH Consumption Expenditure</i>	91,86	103,74	112,73	126,57	141,54
Pengeluaran Konsumsi Pemerintah <i>Government Consumption Expenditure</i>	1 061,93	1 115,24	1 150,52	1 201,68	1 248,28
Pembentukan Modal Tetap Bruto <i>Gross Fixed Capital Formation</i>	1 877,30	2 014,45	2 190,90	2 379,38	2 620,23
Perubahan Inventori <i>Changes in Inventories</i>	7,74	-70,03	77,22	-117,07	24,27
Net Ekspor Barang dan Jasa/Net <i>Export of Goods and Services</i>	-1 091,12	-952,02	-1 082,61	-903,94	-1 154,13
Produk Domestik Regional Bruto/ Gross Regional Domestic Product	6 250,39	6 843,25	7 444,77	8 056,30	8 713,74

Sumber/Source : Diolah dari Hasil Sensus, Survei, dan Berbagai Sumber Lainnya/Based on Census, Surveys, and Other Sources

Catatan/Note : * Angka Sementara

** Angka Sangat Sementara

Tabel
Table 12.6

Produk Domestik Regional Bruto Atas Dasar Harga Konstan 2010 Menurut Jenis Pengeluaran di Kabupaten Barito Kuala (miliar rupiah), 2015–2019
Gross Regional Domestic Product at 2010 Constant Market Prices by Type of Expenditure in Barito Kuala Regency (billion rupiahs), 2015–2019

Jenis Pengeluaran Type of Expenditure	2015	2016	2017	2018*	2019*
(1)	(2)	(3)	(4)	(5)	(6)
Pengeluaran Konsumsi Rumah Tangga <i>Household Consumption Expenditure</i>	3 495,69	3 654,67	3 818,22	3 985,74	4 166,95
Pengeluaran Konsumsi LNPRT <i>NPISH Consumption Expenditure</i>	68,96	74,27	78,04	84,55	91,28
Pengeluaran Konsumsi Pemerintah <i>Government Consumption Expenditure</i>	759,52	759,69	767,07	779,61	790,17
Pembentukan Modal Tetap Bruto <i>Gross Fixed Capital Formation</i>	1 454,91	1 509,67	1 584,04	1 669,18	1 761,13
Perubahan Inventori <i>Changes in Inventories</i>	6,23	-55,33	59,77	-87,15	17,33
Net Ekspor Barang dan Jasa/Net <i>Export of Goods and Services</i>	-1 049,39	-963,03	-1 038,73	-888,77	-1 003,37
Produk Domestik Regional Bruto/ Gross Regional Domestic Product	4 735,92	4 979,94	5 268,39	5 543,17	5 823,50

Sumber/Source : Diolah dari Hasil Sensus, Survei, dan Berbagai Sumber Lainnya/Based on Census, Surveys, and Other Sources

Catatan/Note: * Angka Sementara

** Angka Sangat Sementara

PERBANDINGAN ANTAR KABUPATEN/KOTA REGENCY/MUNICIPAL COMPARISON

Jumlah Penduduk
Kalimantan Selatan

4.073.584 jiwa



Pertumbuhan Ekonomi
Kalimantan Selatan

-1,81%

Penduduk Miskin
Kalimantan Selatan

Terendah

2,55%
Banjar

4,38%


4,51%

Barito Kuala

Tertinggi

6,14%
Hulu Sungai Utara

Indeks
Pembangunan
Manusia
(IPM)



ULASAN

Jumlah Penduduk Kabupaten Barito Kuala pada tahun 2020 menduduki peringkat keenam terbesar se Provinsi Kalimantan Selatan setelah Kota Banjarmasin, Kabupaten Banjar, Tanah Laut, Kota Baru, dan Tanah Bumbu.

Jika dilihat dari sisi persentase penduduk miskin, maka Kabupaten Barito Kuala menduduki peringkat kedelapan terbanyak persentase penduduk miskinnya yaitu sebesar 4,51 persen di tahun 2020. Posisi ini berada setelah Hulu Sungai Utara, Tabalong, Hulu Sungai Tengah, Balangan, Hulu Sungai Selatan, Tanah Laut, dan Tanah Bumbu.

DESCRIPTION

Population of Barito Kuala in 2020 was ranked no. 6 in South Kalimantan province after the city of Banjarmasin, Banjar, Tanah Laut, Kota Baru, and Tanah Bumbu.

The percentage of poor people in Barito Kuala District was ranked the seventh as the highest percentage of poor people in the amount of 4,63 percent in 2018. It was after Hulu Sungai Utara, Tabalong, Hulu Sungai Tengah, Balangan, Hulu Sungai Selatan, Tanah Laut dan Tanah Bumbu Subdistrict.

Tabel
Table 13.1

Jumlah Penduduk Menurut Kabupaten/Kota di Provinsi Kalimantan Selatan, 2016-2020
Population by Regency/City in South Borneo Province, 2016-2020

Kabupaten/Kota Regency/City	Tahun/Year				
	2016 ¹	2017 ¹	2018 ¹	2019 ¹	2020 ²
(1)	(2)	(3)	(4)	(5)	(6)
Kabupaten/Regency					
Tanah Laut	329 286	334 328	339 195	343 890	348 966
Kotabaru	325 827	331 326	336 719	342 217	325 622
Banjjar	563 062	571 573	580 026	588 066	565 635
Barito Kuala	302 304	306 195	310 016	313 595	313 021
Tapin	184 330	186 672	189 081	191 372	189 475
Hulu Sungai Selatan	229 889	232 587	235 217	237 702	228 006
Hulu Sungai Tengah	263 376	266 501	269 384	272 419	258 721
Hulu Sungai Utara	228 528	231 594	234 604	237 573	226 727
Tabalong	243 477	247 106	250 809	254 322	253 305
Tanah Bumbu	334 314	343 193	351 673	360 187	322 646
Balangan	125 534	127 503	129 505	131 428	130 355
Kota/City					
Banjarmasin	684 183	692 793	700 869	708 606	657 663
Banjjarbaru	241 369	248 423	255 597	262 719	253 442
Kalimantan Selatan	4 055 479	4 119 794	4 182 695	4 244 096	4 073 584

Sumber/Source : ¹Proyeksi Penduduk Indonesia 2010–2035/Indonesia Population Projection 2010–2035

²BPS, Sensus Penduduk (SP) 2020/BPS-Statistics Indonesia, 2020 Population Census

Tabel
Table 13.2

Laju Pertumbuhan Produk Domestik Regional Bruto Atas Dasar Harga Konstan 2010 Menurut Kabupaten/Kota di Provinsi Kalimantan Selatan (persen), 2016-2020
Rate of Growth of Gross Regional Domestic Product at Constant 2010 Prices by Regency/City in South Borneo Province (percent), 2016-2020

Kabupaten/Kota Regency/City	Tahun/Year				
	2016	2017	2018	2019*	2020**
(1)	(2)	(3)	(4)	(5)	(6)
Kabupaten/Regency					
Tanah Laut	3,25	4,64	4,65	3,74	-1,99
Kotabaru	4,25	5,02	4,89	4,17	-1,87
Banjjar	4,70	4,66	5,01	4,52	-1,96
Barito Kuala	5,15	5,79	5,22	5,05	-1,04
Tapin	4,97	5,14	5,01	4,25	-1,50
Hulu Sungai Selatan	6,08	6,12	6,14	5,30	-1,19
Hulu Sungai Tengah	6,21	5,73	5,15	4,78	-1,01
Hulu Sungai Utara	4,63	5,77	5,81	5,52	-0,67
Tabalong	3,14	3,74	3,77	3,67	-2,62
Tanah Bumbu	3,12	4,14	4,14	3,63	-1,46
Balangan	2,62	2,92	3,12	3,17	-2,47
Kota/City					
Banjarmasin	6,28	6,40	6,38	6,12	-1,91
Banjjarbaru	6,94	6,96	6,90	6,92	-1,88
Kalimantan Selatan	4,40	5,28	5,12	4,08	-1,81

Sumber/Source : Diolah dari Hasil Sensus, Survei, dan Berbagai Sumber Lainnya/*Based on Census, Surveys, and Other Sources*

Catatan/Note : * Angka Sementara

** Angka Sangat Sementara

Tabel 13.3 Jumlah Penduduk Miskin Menurut Kabupaten/Kota di Provinsi Kalimantan Selatan (000 jiwa), 2016-2020
Table Number of Poor People by Regency/City in South Borneo Province (000 people), 2016–2020

Kabupaten/Kota Regency/City	Tahun/Year				
	2016	2017	2018	2019	2020
(1)	(2)	(3)	(4)	(5)	(6)
Kabupaten/Regency					
Tanah Laut	15,24	15,31	14,87	15,45	14,79
Kotabaru	14,78	14,44	15,17	15,29	14,60
Banjari	17,36	16,85	15,62	15,91	15,12
Barito Kuala	15,71	15,64	14,08	14,49	14,25
Tapin	6,81	7,01	6,98	6,51	5,90
Hulu Sungai Selatan	14,42	13,45	12,22	12,64	12,39
Hulu Sungai Tengah	16,22	16,17	16,14	16,10	15,47
Hulu Sungai Utara	15,38	15,35	14,92	15,40	14,72
Tabalong	15,40	15,00	14,87	15,22	14,70
Tanah Bumbu	17,48	17,02	17,06	17,35	16,83
Balangan	7,09	7,21	7,21	7,27	7,06
Kota/City					
Banjarmasin	28,75	28,93	29,24	29,65	31,31
Banjarbaru	11,06	11,54	10,64	11,22	10,75
Kalimantan Selatan	195,70	193,92	189,03	192,48	187,87

Sumber/Source : Survei Sosial Ekonomi Nasional/National Socio Economic Survey

Tabel
Table 13.4**Persentase Penduduk Miskin Menurut Kabupaten/Kota di
Provinsi Kalimantan Selatan (persen), 2016-2020**
*Persentation of Poor People by Regency/City in South Borneo
Province (percent), 2016–2020*

Kabupaten/Kota Regency/City	Tahun/Year				
	2016	2017	2018	2019	2020
(1)	(2)	(3)	(4)	(5)	(6)
Kabupaten/Regency					
Tanah Laut	4,65	4,60	4,40	4,51	4,62
Kotabaru	4,56	4,38	4,52	4,49	4,22
Banjar	3,10	2,96	2,70	2,72	2,55
Barito Kuala	5,22	5,13	4,56	4,63	4,51
Tapin	3,70	3,77	3,70	3,41	3,06
Hulu Sungai Selatan	6,29	5,80	5,21	5,33	5,17
Hulu Sungai Tengah	6,18	6,09	6,01	5,93	5,64
Hulu Sungai Utara	6,76	6,65	6,38	6,50	6,14
Tabalong	6,35	6,09	5,95	6,01	5,72
Tanah Bumbu	5,27	4,99	4,88	4,85	4,60
Balangan	5,67	5,68	5,59	5,55	5,32
Kota/City					
Banjarmasin	4,22	4,19	4,18	4,20	4,39
Banjarbaru	4,62	4,68	4,19	4,30	4,01
Kalimantan Selatan	4,85	4,73	4,54	4,55	4,38

Sumber/Source : Survei Sosial Ekonomi Nasional/National Socio Economic Survey

Tabel
Table 13.5

**Indeks Pembangunan Manusia Menurut Kabupaten/Kota
di Provinsi Kalimantan Selatan, 2016-2020**
**Human Development Index by Regency/City in South Borneo
Province, 2016–2020**

Kabupaten/Kota Regency/City	Tahun/Year				
	2016	2017	2018	2019	2020
(1)	(2)	(3)	(4)	(5)	(6)
Kabupaten/Regency					
Tanah Laut	67,44	68,00	68,49	69,04	69,38
Kotabaru	67,10	67,79	68,32	68,95	68,86
Banjar	66,87	67,77	68,32	68,94	69,18
Barito Kuala	64,33	64,93	65,91	66,24	66,22
Tapin	68,05	68,70	69,53	70,13	70,11
Hulu Sungai Selatan	67,52	67,80	68,41	68,80	68,85
Hulu Sungai Tengah	67,07	67,78	68,32	68,80	68,84
Hulu Sungai Utara	63,38	64,21	65,06	65,49	65,59
Tabalong	70,07	70,76	71,14	71,78	72,19
Tanah Bumbu	68,28	69,12	70,05	70,50	70,71
Balangan	66,25	67,25	67,88	68,39	68,82
Kota/City					
Banjarmasin	75,94	76,46	76,83	77,16	77,10
Banjarbaru	77,96	78,32	78,83	79,22	79,10
Kalimantan Selatan	69,05	69,65	70,17	70,72	70,91

Sumber/Source : Survei Sosial Ekonomi Nasional/National Socio Economic Survey

DATA

MENCERDASKAN BANGSA

— *Enlighten The Nation* —



BADAN PUSAT STATISTIK KABUPATEN BARITO KUALA
BPS-Statistics of Barito Kuala Regency
Jl. Jenderal Sudirman No. 72, Marabahan 70513
Telp. (0511) 4799057, Fax. (0511) 4799057
Email: bps6304@bps.go.id
Homepage: <http://baritokualakab.bps.go.id>

