

**KABUPATEN BANJAR
DALAM ANGKA**
Banjar Regency In Figures

2021



**BADAN PUSAT STATISTIK
KABUPATEN BANJAR**
BPS-Statistic of Banjar Regency



...

.....

**KABUPATEN BANJAR
DALAM ANGKA**
Banjar Regency In Figures

2021

KABUPATEN BANJAR DALAM ANGKA
Banjar Regency in Figures
2021

ISSN: 0215-6520

No. Publikasi/*Publication Number*: 63030.2102

Katalog /*Catalog*: 1102001.6303

Ukuran Buku/*Book Size*: 14,8 cm x 21 cm

Jumlah Halaman/*Number of Pages*: lii + 443 hal/*pages*

Naskah/*Manuscript*:

BPS Kabupaten Banjar

BPS-Statistics of Banjar Regency

Penyunting/*Editor*:

BPS Kabupaten Banjar

BPS-Statistics of Banjar Regency

Desain Kover/*Cover Design*:

BPS Kabupaten Banjar

BPS-Statistics of Banjar Regency

Ilustrasi Kover/*Cover Illustration*:

Bukit Matang Kaladan/*Matang Kaladan Hill*

Diterbitkan oleh/*Published by*:

©BPS Kabupaten Banjar/*BPS-Statistics of Banjar Regency*

Dicetak oleh/*Printed by*:

CV. Karya Bintang Musim

Dilarang mengumumkan, mendistribusikan, mengomunikasikan, dan/atau mengandakan sebagian atau seluruh isi buku ini untuk tujuan komersil tanpa izin tertulis dari Badan Pusat Statistik.

Prohibited to announce, distribute, communicate, and/or copy part or all of this book for commercial purpose without permission from BPS-Statistics Indonesia.

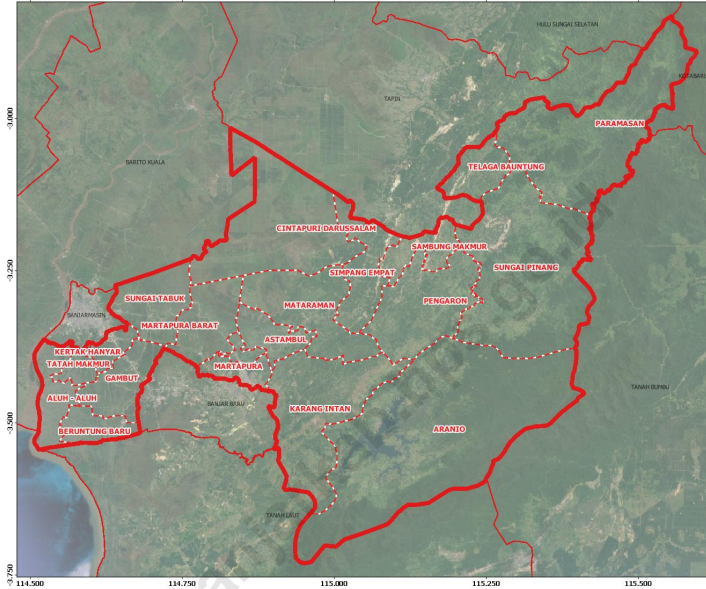
PETA WILAYAH KABUPATEN BANJAR

MAP OF BANJAR REGENCY

SP2020-WA

Peta Wilkerstat: Kabupaten Banjar

Kode Wilkerstat : 0303



Provinsi : [03] KALIMANTAN
 Kabupaten : [03] BANJAR

Legenda :
 - - - - - : Status Wilayah Kecamatan
 - - - - - : Status Wilayah Kabupaten/Kota

Nilai dan Laporan
 Nama Pemeta : Lina Yuliana
 Nama Pengawas : Anshaban Adhary

Nilai dan Editing
 Laporan : Anshaban Adhary
 Tanggal : 23 OKTOBER 2019



BADAN PUSAT STATISTIK
 Keterangan :
 1) Badan ini adalah milik Kementerian Statistik dan bukan Badan Usaha Statistik (BUS)
 Sumber :
 1. Peta Wilkerstat Data dan Informasi Lingkungan Sekeloa (Data Base Statistik)
 2. Google Hybrid

<https://ba>

KEPALA BPS KABUPATEN BANJAR
CHIEF STATISTICIAN OF BANJAR REGENCY



ABDULLAH RIVA'I



KATA PENGANTAR

Assalamu'alaikum warahmatullahi wabarakatuh

Kabupaten Banjar Dalam Angka 2021 merupakan seri publikasi tahunan BPS Kabupaten Banjar yang menyajikan berbagai jenis data dari berbagai aspek secara komprehensif, yang sebagian besar diolah dari data sekunder berbagai dinas/instansi di wilayah Kabupaten Banjar. Publikasi ini juga memuat gambaran umum tentang keadaan geografi dan iklim di Kabupaten Banjar, karakteristik dan kondisi sosial serta perkembangan perekonomian Kabupaten Banjar.

Kabupaten Banjar Dalam Angka 2021 disusun berbentuk tabel yang sebagian besar merupakan data tahun 2020. Penjelasan teknis dari setiap jenis data statistik yang disajikan juga dimuat dalam publikasi ini untuk pemahaman dan pemanfaatannya.

Kepada semua pihak yang telah memberikan kontribusi, kami sampaikan penghargaan dan terima kasih. Saran dan kritik yang bersifat konstruktif dari semua pihak selalu kami harapkan untuk perbaikan publikasi ini di masa yang akan datang. Semoga publikasi ini bermanfaat dan berguna bagi semua pihak yang membutuhkan.

Wassalamu'alaikum warahmatullahi wabarakatuh.

Martapura , Februari 2021
Kepala BPS
Kabupaten Banjar

Abdullah Riva'i



PREFACE

Assalamu'alaikum wr.wb.

Banjar Regency in Figures 2021 is an annual publication written by BPS-Statistics of Banjar Regency. This publication presents various types of data from various aspects comprehensively. Most of the data is treated from secondary data of Banjar Regency Agencies. This publication contains general description of geographic and climate, characteristics and social conditions, also economic trends of Banjar Regency.

Banjar Regency in Figures 2021 contains of tables that most of them are 2020 data. Technical explanation of the data is also presented in this publication for understanding and utilization.

To all parties who have contributed, we convey our appreciation and gratitude. Comments and constructive suggestions for the improvement of this publication are always welcome. Hopefully this publication is helpful and useful for all.

Wassalamu'alaikum wr. wb.

*Martapura , February 2021
Chief Statistician of
Banjar Regency*

Abdullah Riva'i

DAFTAR ISI / CONTENTS

	Halaman <i>Page</i>
Kata Pengantar/ <i>Preface</i>	vii
Daftar Isi/ <i>Contents</i>	ix
Daftar Tabel/ <i>List of Tables</i>	xi
Daftar Gambar/ <i>List of Figures</i>	xlv
Daftar Singkatan/ <i>List of Abbreviations</i>	xlix
Statistik Kunci/ <i>Key Statistics</i>	li
1. Geografi dan Iklim/ <i>Geography and Climate</i>	1
2. Pemerintahan/ <i>Government</i>	13
3. Penduduk dan Ketenagakerjaan/ <i>Population and Employment</i>	49
4. Sosial dan Kesejahteraan Rakyat/ <i>Social and Welfare</i>	83
5. Pertanian, Kehutanan, Peternakan, dan Perikanan/ <i>Agriculture, Forestry, Livestock, and Fishery</i>	203
6. Industri, Pertambangan, dan Energi/ <i>Industry, Mining, and Energy</i>	301
7. Pariwisata/ <i>Tourism</i>	343
8. Transportasi dan Komunikasi/ <i>Transportation and Communication</i>	351
9. Perbankan, Koperasi, dan Harga-harga/ <i>Banking, Cooperative, dan Prices</i>	385
10. Pengeluaran Penduduk/ <i>Population Expenditure</i>	395
11. Perdagangan/ <i>Trade</i>	403
12. Sistem Neraca Regional/ <i>System of Regional Accounts</i>	415
13. Perbandingan Antar Kabupaten/Kota/ <i>Regency/Municipal Comparison</i>	435

DAFTAR TABEL/LIST OF TABLES

Halaman
Page

1. GEOGRAFI DAN IKLIM/*GEOGRAPHY AND CLIMATE*

1.1 KEADAAN GEOGRAFI

GEOGRAPHY CONDITION

- 1.1.1 Luas Daerah dan Jumlah Pulau Menurut Kecamatan di Kabupaten Banjar, 2020
Total Area and Number of Islands by Sub District in Banjar Regency, 2020..... 6
- 1.1.2 Tinggi Wilayah dan Jarak ke Ibukota, 2020
Altitude and Distance to the Capital, 2020..... 8
- 1.1.3 Letak Geografis Kabupaten Banjar, 2020
Geographical Location of Banjar Regency, 2020..... 9

1.2 KEADAAN IKLIM

CLIMATE CONDITION

- 1.2.1 Pengamatan Unsur Iklim Menurut Bulan di Kota Banjarbaru* pada Stasiun Klimatologi Banjarbaru, 2020
Observation of Climate Elements by Month in Banjarbaru Municipality at Banjarbaru Climatology Station, 2020*..... 10

2. PEMERINTAHAN/*GOVERNMENT*

2.1 WILAYAH ADMINISTRATIF

ADMINISTRATIVE AREA

- 2.1.1 Jumlah Desa¹/Kelurahan Menurut Kecamatan di Kabupaten Banjar, 2016-2020
Number of Villages¹/Kelurahan by Sub District, 2016-2020..... 18
- 2.1.2 Jumlah Surat Keputusan Hak Guna Bangunan dan Luas Area Menurut Bulan di Kabupaten Banjar, 2020
Number of Building Right of Land's Decission Letter and Total Area by Month at Banjar Regency, 2020..... 19
- 2.1.3 Jumlah Surat Keputusan Hak Milik dan Luas Area Menurut Bulan di Kabupaten Banjar, 2020
Number of Ownership Land's Decission Letter and Total Area by Month at Banjar Regency, 2020..... 20

2.2	DEWAN PERWAKILAN RAKYAT DAERAH	
	REGIONAL HOUSE OF REPRESENTATIVE	
2.2.1	Jumlah Anggota Dewan Perwakilan Rakyat Daerah Menurut Partai Politik dan Jenis Kelamin di Kabupaten Banjar, 2020 <i>Number of Regional House of Representative's Members by Political Parties and Sex in Banjar Regency, 2020</i>	21
2.2.2	Jumlah Sidang/Rapat Dewan Perwakilan Rakyat Daerah Kabupaten Banjar, 2020 <i>Total of Session/Meeting of Banjar Regency Regional House of Representative, 2020</i>	22
2.2.3	Jumlah Surat Keputusan Dewan Perwakilan Rakyat Daerah Kabupaten Banjar, 2020 <i>Decrees of Banjar Regency Regional House of Representative, 2020</i>	23
2.3	SUMBER DAYA MANUSIA	
	HUMAN RESOURCES	
2.3.1	Jumlah Pegawai Negeri Sipil Menurut Jabatan dan Jenis Kelamin di Kabupaten Banjar, Desember 2019 dan Desember 2020 <i>Number of Civil Servants by Occupation and Sex in Banjar Regency, December 2019 and December 2020</i>	24
2.3.2	Jumlah Pegawai Negeri Sipil Menurut Tingkat Pendidikan dan Jenis Kelamin di Kabupaten Banjar, Desember 2019 dan Desember 2020 <i>Number of Civil Servants by Educational Level and Sex in Banjar Regency, December 2019 and December 2020</i>	26
2.3.3	Jumlah Pegawai Negeri Sipil Menurut Tingkat Kepangkatan dan Jenis Kelamin di Kabupaten Banjar, Desember 2019 dan Desember 2020 <i>Number of Civil Servants by Hierarchy and Sex in Banjar Regency, December 2019 and December 2020</i>	28
2.3.4	Jumlah Pegawai Negeri Sipil Daerah Menurut Dinas/Instansi Pemerintah dan Jenis Kelamin di Kabupaten Banjar, Desember 2020 <i>Number of Civil Servants by Institution/Office and Sex in Banjar Regency, December 2020</i>	30

2.3.5	Jumlah Pegawai Negeri Sipil Menurut Dinas/Instansi Pemerintah dan Golongan Ruang di Kabupaten Banjar, Desember 2020 <i>Number of Civil Servants by Institution/Office and Hierarchy in Banjar Regency, December 2020</i>	31
2.3.6	Jumlah Pegawai Negeri Sipil Menurut Dinas/Instansi Pemerintah dan Pendidikan Tertinggi yang Ditamatkan di Kabupaten Banjar, Desember 2020 <i>Number of Civil Servants by Institution/Office and Educational Attainment in Banjar Regency, December 2020</i>	32
2.3.7	Jumlah Pegawai Negeri Sipil Menurut Golongan Kepangkatan dan Jenis Jabatan di Kabupaten Banjar, Desember 2020 <i>Number of Civil Servants by Hierarchy and Occupation in Banjar Regency, December 2020</i>	34
2.3.8	Bupati/Kepala Daerah Kabupaten Banjar Sejak Tahun 1950 <i>Regent/District Chief of Banjar Regency Since 1950</i>	35
2.3.9	Ketua DPRD Kabupaten Banjar Sejak Tahun 1950 <i>Regional House of Representatives Chief of Banjar Regency Since 1950</i>	36
2.3.10	Realisasi Pemeriksaan Kegiatan Reguler Badan Pengawas Daerah Kabupaten Banjar, 2020 <i>Inspection Realization Regularly Activity of Banjar Regency Regional Auditor Agency, 2020</i>	37
2.4	KEUANGAN PEMERINTAH	
	GOVERNMENT FINANCE	
2.4.1	Realisasi Pendapatan Pemerintah Daerah Kabupaten Banjar Menurut Jenis Pendapatan (rupiah), 2017-2020 <i>Actual Banjar Regency Government Revenues by Kind of Revenues (rupiah), 2017-2020</i>	38
2.4.2	Realisasi Belanja Pemerintah Daerah Kabupaten Banjar Menurut Jenis Belanja (rupiah), 2017-2020 <i>Actual Banjar Regency Government Expenditure by Kind of Expenditures (rupiah), 2017-2020</i>	40

2.4.3	Target dan Realisasi Anggaran Pendapatan Pemerintah Daerah Kabupaten Banjar, 2020 <i>Target and Realization of Banjar Regency Local Government Income, 2020</i>	42
2.4.4	Target dan Realisasi Belanja Daerah Pemerintah Daerah Kabupaten Banjar, 2020 <i>Target and Realization of Banjar Regency Local Government Expenditure of Public Services, 2020</i>	43
2.4.5	Target dan Realisasi Penggunaan Sisa Lebih Perhitungan Anggaran Pemerintah Daerah Kabupaten Banjar, 2020 <i>Target and Realization of Banjar Regency Remaining Budget, 2020</i>	44
2.4.6	Target dan Realisasi Penerimaan Pajak Menurut Jenisnya di Kabupaten Banjar, 2020 <i>Target and Realization of Tax Revenue by Type at Banjar Regency, 2020</i>	45
2.4.7	Target dan Realisasi Penerimaan Retribusi Menurut Jenisnya di Kabupaten Banjar, 2020 <i>Target and Realization of Retribution Revenue by Type at Banjar Regency, 2020</i>	46
2.4.8	Target dan Realisasi Penerimaan Pajak Mineral Bukan Logam dan Batuan Menurut Bulan di Kabupaten Banjar, 2020 <i>Target and Realization of Non-metal and Rock Mineral Taxes by Month at Banjar Regency, 2020</i>	47
2.4.9	Target dan Realisasi Penerimaan Pajak Bumi dan Bangunan Menurut Kecamatan di Kabupaten Banjar, 2020 <i>Target and Realization of Acceptance of Land and Building Tax by Subdistrict at Banjar Regency, 2020</i>	48

**3. PENDUDUK DAN KETENAGAKERJAAN/
POPULATION AND EMPLOYMENT**

**3.1 PENDUDUK
POPULATION**

3.1.1	Penduduk, Laju Pertumbuhan Penduduk, Distribusi Persentase Penduduk, Kepadatan Penduduk, Rasio Jenis Kelamin Penduduk Menurut Kecamatan di Kabupate Banjar, 2020 <i>Population, Population Growth Rate, Percentage Distribution of Population, Population Density, and Population Sex Ratio by Sub District in Banjar Regency, 2020</i>	59
3.1.2	Jumlah Penduduk Menurut Kelompok Umur dan Jenis Kelamin di Kabupaten Banjar, 2020 <i>Population by Age Group and Sex in Banjar Regency, 2020</i>	62
3.1.3	Akte Kelahiran dan Akte Perkawinan Menurut Bulan di Kabupaten Banjar, 2020 <i>Brith and Marriage Sertificate by Month at Banjar Regency, 2020</i>	63
3.1.4	Jumlah Akte Kelahiran Berdasarkan Penerbitannya Menurut Kecamatan di Kabupaten Banjar, 2020 <i>Number of Brith Sertificate by Publication and Subdistrict at Banjar Regency, 2020</i>	64
3.1.5	Jumlah Akte Kelahiran Berdasarkan Penerbitannya Menurut Bulan di Kabupaten Banjar, 2020 <i>Number of Brith Sertificate by Publication and Month at Banjar Regency, 2020</i>	65
3.2	KETENAGAKERJAAN EMPLOYMENT	
3.2.1	Jumlah Penduduk Berumur 15 Tahun Keatas Menurut Jenis Kegiatan Selama Seminggu yang Lalu dan Jenis Kelamin di Kabupaten Banjar, 2020 <i>Population Aged 15 Years and Over by Type of Activity During The Previous Week and Sex in Banjar Regency, 2020</i>	66

3.2.2	Penduduk Berumur 15 Tahun ke Atas Menurut Pendidikan Tertinggi yang Ditamatkan dan Jenis Kegiatan Selama Seminggu yang Lalu di Kabupaten Banjar, 2020 <i>Population 15 Years of Age and Over by Educational Attainment and Type of Activity During the Previous Week in Banjar Regency, 2020</i>	67
3.2.3	Penduduk Berumur 15 Tahun Ke Atas yang Bekerja Selama Seminggu yang Lalu Menurut Status Pekerjaan Utama dan Jenis Kelamin di Kabupaten Banjar, 2020 <i>Population 15 Years of Age and Over who Worked During The Previous Week by Main Employment Status and Sex in Banjar Regency, 2020</i>	69
3.2.4	Pencari Kerja yang Terdaftar dan Ditempatkan Menurut Tingkat Pendidikan di Kabupaten Banjar, 2020 <i>Job Applicants Who are Registered and Placed by Educational Level in Banjar Regency, 2020.....</i>	70
3.2.5	Pencari Kerja yang Terdaftar pada Tingkat Sekolah Dasar Menurut Bulan di Kabupaten Banjar, 2020 <i>Job Applicants Who are Registered in Elementary School by Month at Banjar Regency, 2020.....</i>	71
3.2.6	Pencari Kerja yang Terdaftar pada Tingkat Sekolah Menengah Pertama Menurut Bulan di Kabupaten Banjar, 2020 <i>Job Applicants Who are Registered in Junior High School by Month at Banjar Regency, 2020.....</i>	72
3.2.7	Pencari Kerja yang Terdaftar pada Tingkat Sekolah Menengah Atas Menurut Bulan di Kabupaten Banjar, 2020 <i>Job Applicants Who are Registered in Senior High School by Month at Banjar Regency, 2020.....</i>	73
3.2.8	Pencari Kerja yang Terdaftar pada Tingkat Sarjana Muda/ Diploma I-III Menurut Bulan di Kabupaten Banjar, 2020 <i>Job Applicants Who are Registered in Diploma Level by Month at Banjar Regency, 2020.....</i>	74
3.2.9	Pencari Kerja yang Terdaftar pada Tingkat Sarjana/ Diploma IV ke Atas Menurut Bulan di Kabupaten Banjar, 2020 <i>Job Applicants Who are Registered in Master Degree Level by Month at Banjar Regency, 2020.....</i>	75

3.2.10	Pencari Kerja yang Ditempatkan pada Tingkat Sekolah Dasar Menurut Bulan di Kabupaten Banjar, 2020 <i>Job Applicants Who are Placed in Elementary School by Month at Banjar Regency, 2020</i>	76
3.2.11	Pencari Kerja yang Ditempatkan pada Tingkat Sekolah Menengah Pertama Menurut Bulan di Kabupaten Banjar, 2020 <i>Job Applicants Who are Placed in Junior High School by Month at Banjar Regency, 2020</i>	77
3.2.12	Pencari Kerja yang Ditempatkan pada Tingkat Sekolah Menengah Atas Menurut Bulan di Kabupaten Banjar, 2020 <i>Job Applicants Who are Placed in Senior High School by Month at Banjar Regency, 2020</i>	78
3.2.13	Pencari Kerja yang Ditempatkan pada Tingkat Sarjana Muda/Diploma I-III Menurut Bulan di Kabupaten Banjar, 2020 <i>Job Applicants Who are Placed in Diploma Level by Month at Banjar Regency, 2020</i>	79
3.2.14	Pencari Kerja yang Ditempatkan pada Tingkat Sarjana/Diploma IV ke Atas Menurut Bulan di Kabupaten Banjar, 2020 <i>Job Applicants Who are Placed in Master Degree Level by Month at Banjar Regency, 2020</i>	80
3.2.15	Rata-Rata Kebutuhan Hidup Layak (KHL) Pekerja Lajang Menurut Bulan di Kabupaten Banjar, 2020 <i>Average of Decent Living Needs of Single Worker by Month at Banjar Regency, 2020</i>	81
4.	SOSIAL DAN KESEJAHTERAAN RAKYAT/SOCIAL AND WELFARE	
4.1	PENDIDIKAN	
	EDUCATION	
4.1.1	Jumlah Sekolah, Guru, dan Murid Taman Kanak-Kanak (TK) di Bawah Kementerian Pendidikan dan Kebudayaan Menurut Kecamatan di Kabupaten Banjar, 2019/2020 dan 2020/2021 <i>Number of Schools, Teachers, and Pupils in Kindergarten Under The Ministry of Education and Culture by Sub District in Banjar Regency, 2019/2020 and 2020/2021</i>	87

4.1.2	Jumlah Sekolah, Guru, dan Murid Raudatul Athfal (RA) di Bawah Kementerian Agama Menurut Kecamatan di Kabupaten Banjar, 2019/2020 dan 2020/2021 <i>Number of Schools, Teachers, and Pupils in Raudatul Athfal (RA) Under The Ministry of Religious Affairs by Sub District in Banjar Regency, 2019/2020 and 2020/2021</i>	90
4.1.3	Jumlah Sekolah, Guru, dan Murid Sekolah Dasar (SD di Bawah Kementerian Pendidikan dan Kebudayaan Menurut Kecamatan di Kabupaten Banjar, 2019/2020 dan 2020/2021 <i>Number of Schools, Teachers, and Pupils in Primary Schools Under The Ministry of Education and Culture by Sub District in Banjar Regency, 2019/2020 and 2020/2021</i>	91
4.1.4	Jumlah Sekolah, Guru, dan Murid Madrasah Ibtidaiyah (MI) di Bawah Kementerian Agama Menurut Kecamatan Menurut Kecamatan di Kabupaten Banjar, 2019/2020 dan 2020/2021 <i>Number of Schools, Teachers, and Pupils in Madrasah Ibtidaiyah (MI) Under The Ministry of Religious Affairs by Sub District in Banjar Regency, 2019/2020 and 2020/2021</i>	94
4.1.5	Jumlah Sekolah, Guru, dan Sekolah Menengah Pertama (SMP) di Bawah Kementerian Pendidikan dan Kebudayaan Menurut Kecamatan di Kabupaten Banjar, 2019/2020 dan 2020/2021 <i>Number of Schools, Teachers, and Pupils in Junior High Schools Under The Ministry of Education and Culture by Sub District in Banjar Regency, 2019/2020 and 2020/2021</i>	97
4.1.6	Jumlah Sekolah, Guru, dan Murid Madrasah Tsanawiyah (MTs) di Bawah Kementerian Agama Menurut Kecamatan Menurut Kecamatan di Kabupaten Banjar, 2019/2020 dan 2020/2021 <i>Number of Schools, Teachers, and Pupils in Madrasah Tsanawiyah (MTs) Under The Ministry of Religious Affairs by Sub District in Banjar Regency, 2019/2020 and 2020/2021</i>	100
4.1.7	Jumlah Sekolah, Guru, dan Sekolah Menengah Atas (SMA) di Bawah Kementerian Pendidikan dan Kebudayaan Menurut Kecamatan di Kabupaten Banjar, 2019/2020 dan 2020/2021 <i>Number of Schools, Teachers, and Pupils in Senior High Schools Under The Ministry of Education and Culture by Sub District in Banjar Regency, 2019/2020 and 2020/2021</i>	103

4.1.8	Jumlah Sekolah, Guru, dan Sekolah Menengah Kejuruan (SMK) di Bawah Kementerian Pendidikan dan Kebudayaan Menurut Kecamatan di Kabupaten Banjar, 2019/2020 dan 2020/2021 <i>Number of Schools, Teachers, and Pupils in Vocational High Schools Under The Ministry of Education and Culture by Sub District in Banjar Regency, 2019/2020 and 2020/2021</i>	106
4.1.9	Jumlah Sekolah, Guru, dan Murid Madrasah Aliyah (MA) di Bawah Kementerian Agama Menurut Kecamatan Menurut Kecamatan di Kabupaten Banjar, 2019/2020 dan 2020/2021 <i>Number of Schools, Teachers, and Pupils in Madrasah Aliyah (MA) Under The Ministry of Religious Affairs by Sub District in Banjar Regency, 2019/2020 and 2020/2021</i>	109
4.1.10	Jumlah Desa ¹ /Kelurahan yang Memiliki Fasilitas Sekolah Menurut Kecamatan dan Tingkat Pendidikan di Kabupaten Banjar, 2018-2020 <i>Number of Villages¹ Having Educational Facilities by Province and Educational Level in Banjar Regency, 2018-2020</i>	112
4.1.11	Angka Partisipasi Murni (APM) dan Angka Partisipasi Kasar (APK) Menurut Jenjang Pendidikan di Kabupaten Banjar, 2019 dan 2020 <i>Net Enrollment Rate and Gross Enrollment Rate by Educational Level in Banjar Regency, 2019 dan 2020</i>	117
4.1.12	Persentase Penduduk Berumur 15 Tahun ke Atas yang Melek Huruf Menurut Kelompok Umur di Kabupaten Banjar, 2019 dan 2020 <i>Percentage of Literate People Aged 15 Years and Over by Age Group in Banjar Regency, 2019 and 2020</i>	118
4.1.13	Jumlah Murid/Santri Taman Pendidikan Al Qur'an dan Taman Pendidikan Qiro'atul Qur'an Al Banjari (TPA) Menurut Jenis Kelamin dan Kecamatan di Kabupaten Banjar, 2020 <i>Number of Pupils at Al Qur'an School and Qiro'atul Qur'an Al Banjari School by Sex and Subdistrict in Banjar Regency, 2020</i>	119
4.1.14	Jumlah Guru/Ustadz/Ustadzah Taman Pendidikan Al Qur'an dan Taman Pendidikan Qiro'atul Qur'an Al Banjari (TPA) Menurut Jenis Kelamin dan Kecamatan di Kabupaten Banjar, 2020 <i>Number of Teachers at Al Qur'an School and Qiro'atul Qur'an Al Banjari School by Sex and Subdistrict in Banjar Regency, 2020</i>	120

4.1.15	Jumlah Calon Mahasiswa Mahasiswa Tenaga Pengajar Tenaga Administrasi dan Lulusan Institut Agama Islam Darussalam, 2020/2021 <i>Number of Matriculant Student Lecturer Administration Staff and Graduate at Darussalam Islamic Institute, 2020/2021</i>	121
4.1.16	Jumlah Calon Mahasiswa, Mahasiswa, Tenaga Pengajar, Tenaga Administrasi, dan LulusanStikes Intan Martapura Tahun Ajaran 2020/2021 <i>Number of Matriculants, Students, Lecturer, Administration Staf, and Graduates at Intan Institute of Martapura 2020/2021 School Year.....</i>	122
4.2	KESEHATAN	
	HEALTH	
4.2.1	Jumlah Desa ¹ /Kelurahan Yang Memiliki Sarana Kesehatan Menurut Kecamatan di Kabupaten Banjar, 2018-2020 <i>Number of Villages¹ Having Health Facilities by Sub District in Banjar Regency, 2018-2020.....</i>	123
4.2.2	Jumlah Tenaga Kesehatan Menurut Kecamatan di Kabupaten Banjar, 2020 <i>Number of Health Human Resources by Sub District in Banjar Regency, 2020</i>	129
4.2.3	Jumlah Rumah Sakit Umum, Rumah Sakit Khusus, dan Puskesmas Menurut Kecamatan di Kabupaten Banjar, 2019 dan 2020 <i>Percentage of People Who Had Health Complaint During a Month Prior to The Survey by Sub District in Banjar Regency, 2019 and 2020 ...</i>	131
4.2.4	Jumlah Desa/Kelurahan yang Rawan Terhadap Berbagai Macam Penyakit Menurut Jenis Penyakit dan Kecamatan di Kabupaten Banjar, 2020 <i>Number of Sensitive Village Toward Various Disease by Type of Disease and Subdistrict in Banjar Regency, 2020.....</i>	134
4.2.5	Jumlah Kasus HIV/AIDS IMS DBD Diare TB dan Malaria Menurut Kecamatan di Kabupaten Banjar, 2020 <i>Number of HIV/AIDS Sexually Transmitted Infection Dengue Fever Diarrhea Tuberculosis (TB) and Malaria Cases by Subdistrict in Banjar Regency, 2020</i>	135

4.2.6	Jumlah Pasangan Usia Subur (PUS) dan Peserta KB Aktif Menurut Kecamatan di Kabupaten Banjar, 2020 <i>Number of Eligible Couples and Family Planning Participants by Subdistrict in Banjar Regency, 2020</i>	136
4.2.7	Jumlah Target Keluarga Berencana (KB) dan Pencapaian KB Baru serta KB Aktif Menurut Kecamatan di Kabupaten Banjar, 2020 <i>Number of Family Planning Target and Achivement of New and Active Participants by Subdistrict in Banjar Regency, 2020</i>	138
4.2.8	Banyaknya Pasangan Usia Subur yang Bukan Peserta Keluarga Berencana Menurut Keadaan/ Alasan dan Kecamatan di Kabupaten Banjar, 2020 <i>Number of Childbearing Age Couples Who aren't Family Planning Participants by Condition and Subdistrict in Banjar Regency, 2020</i>	139
4.2.9	Jumlah Pentahapan Keluarga Berencana Menurut Kecamatan di Kabupaten Banjar, 2020 <i>Number of Family Planning Level by Subdistrict in Banjar Regency, 2020</i>	140
4.2.10	Jumlah Komponen Keluarga Berencana Menurut Kecamatan di Kabupaten Banjar, 2020 <i>Number of Family Planning Level by Subdistrict in Banjar Regency, 2020</i>	141
4.2.11	Sepuluh Besar Penyakit Rawat Jalan Pada RSU Ratu Zalecha Martapura, 2020 <i>Big Ten Outpatient Diseases at Ratu Zalecha General Hospital, 2020</i> ...	142
4.2.12	Jumlah Pengunjung Poliklinik Anak Pada RSU Ratu Zalecha Martapura Setiap Bulan, 2020 <i>Number of Child Polyclinic Visitors at Ratu Zalecha General Hospital per Month, 2020</i>	143
4.2.13	Kegiatan Imunisasi di Poliklinik Anak Pada RSU Ratu Zalecha Martapura Setiap Bulan, 2020 <i>Imunization Activity in Child Polyclinic at Ratu Zalecha General Hospital per Month, 2020</i>	144

4.2.14	Kegiatan Poliklinik Gigi Pada RSUD Ratu Zalecha Martapura Setiap Bulan, 2020 <i>Dental Polyclinic Activity at Ratu Zalecha General Hospital per Month, 2020</i>	146
4.2.15	Jumlah Pengunjung Poliklinik Kandungan Pada RSUD Ratu Zalecha Martapura Setiap Bulan, 2020 <i>Number of Pregnancy Polyclinic Visitors at Ratu Zalecha General Hospital per Month, 2020</i>	147
4.2.16	Kegiatan Poliklinik Kandungan (Khusus Imunisasi) Pada RSUD Ratu Zalecha Martapura Setiap Bulan, 2020 <i>Pregnancy Polyclinic Activity (Imunization Only) at Ratu Zalecha General Hospital per Month, 2020</i>	148
4.2.17	Jumlah Kelahiran Hidup dan Kelahiran Mati Pada RSUD Ratu Zalecha Martapura Setiap Bulan, 2020 <i>Number of Life Birth and Stillbirth at Ratu Zalecha General Hospital per Month, 2020</i>	149
4.2.18	Kegiatan Radiologi Pada RSUD Ratu Zalecha Martapura Setiap Bulan, 2020 <i>Radiology Activity at Ratu Zalecha General Hospital per Month, 2020.</i>	150
4.2.19	Jumlah Pasien yang Keluar Berdasarkan Alasannya Pada RSUD Ratu Zalecha Martapura Setiap Bulan, 2020 <i>Number of Discharged Patient by Reasons at Ratu Zalecha General Hospital per Month, 2020</i>	151
4.2.20	Kunjungan Pasien Rawat Jalan Pada Poliklinik di RSUD Ratu Zalecha Martapura, 2020 <i>Outpatient Visit at Polyclinics in Ratu Zalecha General Hospital per Month, 2020</i>	152
4.2.21	Tingkat Pemanfaatan Poliklinik Rawat Jalan Pada RSUD Ratu Zalecha Martapura, 2020 <i>Utilization Rate of Outpatient Polyclinic at Ratu Zalecha General Hospital per Month, 2020</i>	153
4.2.22	Tingkat Pemanfaatan Rawat Jalan di RSUD Ratu Zalecha Martapura Setiap Bulan, 2020 <i>Outpatient Utilization Rate of Ratu Zalecha General Hospital per Month, 2020</i>	154

4.2.23	Tingkat Pemanfaatan Rawat Inap di RSUD Ratu Zalecha Martapura Setiap Bulan, 2020 <i>Inpatient Utilization Rate of Ratu Zalecha General Hospital per Month, 2020</i>	155
4.2.24	Kegiatan Rujukan pada RSUD Ratu Zalecha Martapura Menurut Jenis Pelayanan Spesialisnya, 2020 <i>Reference Activity at Ratu Zalecha General Hospital by The Type of Specialist Service, 2020</i>	156
4.2.25	Jumlah Peserta Jaminan Kesehatan Nasional Kartu Indonesia Sehat Berdasarkan Fasilitas Kesehatan Tingkat Pertama di Kabupaten Banjar, 2020 <i>Number of National Health Insurance Health Indonesian Card Members by First Health Facilities at Banjar Regency, 2020</i>	157
4.2.26	Jumlah Peserta Jaminan Kesehatan Nasional Kartu Indonesia Sehat – Penerima Bantuan Iuran Anggaran Pendapatan dan Belanja Negara Berdasarkan Fasilitas Kesehatan Tingkat Pertama di Kabupaten Banjar, 2020 <i>Number of National Health Insurance Health Indonesian Card – Dues Support Recipients of State Budget Members by First Health Facilities at Banjar Regency, 2020</i>	158
4.3	AGAMA DAN SOSIAL LAINNYA RELIGION AND OTHER SOCIAL AFFAIRS	
4.3.1	Jumlah Penduduk Menurut Kecamatan dan Agama yang Dianut di Kabupaten Banjar, 2020 <i>Population by Subdistrict and Religion in Banjar Regency, 2020</i>	159
4.3.2	Jumlah Tempat Peribadatan Menurut Kecamatan di Kabupaten Banjar, 2020 <i>Number of Places of Worship by Subdistrict and Religion in Banjar Regency, 2020</i>	160
4.3.3	Jumlah Desa ¹ /Kelurahan yang Mengalami Bencana Alam ² Menurut Kecamatan, 2018-2020 <i>Number of Villages¹ that Had Natural Disaster² by Sub District, 2018-2020</i>	161

4.3.4	Jumlah Pernikahan dan Rujuk Menurut Kecamatan di Kabupaten Banjar, 2020 <i>Number of Marriages and Reconciliations by Subdistrict in Banjar Regency, 2020</i>	164
4.3.5	Jumlah Pernikahan dan Rujuk Menurut Bulan di Kabupaten Banjar, 2020 <i>Number of Marriages and Reconciliations by Month in Banjar Regency, 2020</i>	165
4.3.6	Calon Jamaah Haji Menurut Kecamatan dan Jenis Kelamin di Kabupaten Banjar, 2020 <i>Moslem Pilgrim Applicants by Subdistrict and Sex in Banjar Regency, 2020</i>	166
4.3.7	Calon Jamaah Haji Menurut Kecamatan dan Kelompok Umur di Kabupaten Banjar, 2020 <i>Moslem Pilgrim Applicants by Subdistrict and Age Group in Banjar Regency, 2020</i>	167
4.3.8	Calon Jamaah Haji Menurut Kecamatan dan Pekerjaan di Kabupaten Banjar, 2020 <i>Moslem Pilgrim Applicants by Subdistrict and Kind of Job in Banjar Regency, 2020</i>	168
4.3.9	Calon Jamaah Haji Menurut Kecamatan dan Tingkat Pendidikan di Kabupaten Banjar, 2020 <i>Moslem Pilgrim Applicants by Subdistrict and Educational Level in Banjar Regency, 2020</i>	170
4.3.10	Calon Jamaah Haji Menurut Kecamatan dan Tempat Penyetoran ONH di Kabupaten Banjar, 2020 <i>Moslem Pilgrim Applicants by Subdistrict and ONH Deposit Place in Banjar Regency, 2020</i>	172
4.3.11	Calon Jamaah Haji Menurut Kecamatan dan Status Keberangkatan di Kabupaten Banjar, 2020 <i>Moslem Pilgrim Applicants by Subdistrict and Departure Status in Banjar Regency, 2020</i>	173
4.3.12	Calon Jamaah Haji yang Meninggal di Tanah Suci Menurut Kecamatan dan Jenis Kelamin di Kabupaten Banjar, 2020 <i>Moslem Pilgrim Applicants Who Pass Away at Holy Land by Subdistrict and Sex in Banjar Regency, 2020</i>	174

4.4 KEMISKINAN

POVERTY

4.4.1	Garis Kemiskinan, Jumlah, dan Persentase Penduduk Miskin di Kabupaten Banjar, 2012-2020 <i>Poverty Line, Number, and Percentage of Poor People in Banjar Regency, 2012–2020</i>	175
4.4.2	Indeks Kedalaman Kemiskinan dan Indeks Keparahan Kemiskinan di Kabupaten Banjar, 2012–2020 <i>Poverty Gap Index and Poverty Severity Index in Banjar Regency, 2012–2020</i>	176

4.5 KRIMINALITAS

CRIME

4.5.1	Jumlah Tindak Pidana Menurut Kepolisian Resort di Kabupaten Banjar, 2016 - 2020 <i>Number of Reported Criminal Cases by District Police Office in Banjar Regency, 2016 - 2020</i>	177
4.5.2	Penyelesaian Tindak Pidana Menurut Kepolisian Resort Kabupaten Banjar, 2016 - 2020 <i>Crime Clearance by District Police Office in Banjar Regency, 2016 - 2020</i>	178
4.5.3	Perkara yang Diterima pada Pengadilan Agama Martapura Menurut Bulan, 2020 <i>Accepted Case in Religion Court of Banjar Regency per Month, 2020</i>	179
4.5.4	Perkara yang Diputus (Termasuk Sisa Perkara Tahun Lalu) pada Pengadilan Agama Martapura Menurut Bulan, 2020 <i>Terminated Cases (Include Remaining Last Year Cases) in Religion Court of Banjar Regency per Month, 2020</i>	181
4.5.5	Perkara dan Terdakwa (Termasuk Pelanggaran Lalu Lintas) yang Masuk di Pengadilan Negeri Martapura Menurut Bulan, 2020 <i>Cases and Defendants (Include Traffic Infractions) in Public Court of Banjar Regency per Month, 2020</i>	183

4.5.6	Perkara Umum yang Masuk pada Kejaksaan Negeri Martapura Menurut Bulan, 2020 <i>Incoming General Cases in Martapura District Attorney per Month, 2020</i>	185
4.5.7	Tahanan/Narapidana yang Masuk Lembaga Pembinaan Khusus Anak Klas I Martapura Menurut Bulan, 2020 <i>Prisoner Addition in Martapura Class I Founding Children Institution per Month, 2020</i>	186
4.5.8	Tahanan/Narapidana yang Keluar dari Lembaga Pembinaan Khusus Anak Klas I Martapura Menurut Bulan, 2020 <i>Prisoner Subtraction in Martapura Class I Founding Children Institution per Month, 2020</i>	187
4.5.9	Jumlah Tahanan/Narapidana pada Lembaga Pembinaan Khusus Anak Klas I Martapura Menurut Bulan, 2020 <i>Prisoner at Martapura Class I Founding Children Institution per Month, 2020</i>	188
4.5.10	Tahanan Kasus Umum yang Masuk pada Kejaksaan Negeri Martapura Menurut Bulan, 2020 <i>Incoming Prisoner of General Cases in Martapura District Attorney per Month, 2020</i>	189
4.5.11	Tahanan yang Masuk dan Keluar Lembaga Pemasyarakatan Perempuan IIA Martapura Menurut Bulan, 2020 <i>Prisoner Addition and Subtraction in Martapura Class IIA Founding Female Institution per Month, 2020</i>	190
4.5.12	Tahanan pada Lembaga Pemasyarakatan Perempuan IIA Martapura Menurut Bulan, 2020 <i>Prisoner in Martapura Class IIA Founding Female Institution per Month, 2020</i>	191
4.5.13	Narapidana yang Masuk dan Keluar Lembaga Pemasyarakatan Narkotika IIA Karang Intan Menurut Bulan, 2020 <i>Prisoner Addition and Subtraction in Karang Intan Class IIA Founding Narcotics Institution per Month, 2020</i>	192

4.6 SOSIAL LAINNYA

OTHERS SOCIAL

4.6.1	Panti Asuhan dan Jumlah Penghuninya Menurut Kecamatan dan Jenis Kelamin di Kabupaten Banjar, 2020 <i>Orphanages and Its Occupants by Subdistrict and Sex in Banjar Regency, 2020</i>	193
4.6.2	Jumlah Karang Taruna dan Pekerja Sosial Masyarakat Menurut Kecamatan di Kabupaten Banjar, 2020 <i>Number of Youth Organization and Social Workers by Subdistrict in Banjar Regency, 2020</i>	194
4.6.3	Jumlah Potensi Kesejahteraan Sosial Menurut Kecamatan di Kabupaten Banjar, 2020 <i>Number of Social Welfare Potency by Subdistrict in Banjar Regency, 2020</i>	195
4.6.4	Penyandang Masalah Kesejahteraan Sosial (PMKS) Menurut Kecamatan di Kabupaten Banjar, 2020 <i>People with Social Welfare Problems by Subdistrict in Banjar Regency, 2020</i>	196
4.6.5	Sarana Tatakota dan Kebersihan Menurut Kondisinya di Kabupaten Banjar, 2020 <i>Urban Planning and Cleanliness Facility by Condition at Banjar Regency, 2020</i>	201
5.	PERTANIAN, KEHUTANAN, PETERNAKAN, DAN PERIKANAN/ AGRICULTURE, FORESTRY, LIVESTOCK, AND FISHERY	
5.1	TANAMAN PANGAN	
	FOOD CROPS	
5.1.1	Luas Lahan Sawah Menurut Kecamatan dan Jenis Pengairan di Kabupaten Banjar (ha), 2020 <i>Area of Wetland by Subdistrict and Type of Irrigation in Banjar Regency (ha), 2020</i>	218
5.1.2	Luas Lahan Sawah Menurut Kecamatan dan Jenis Penggunaan di Kabupaten Banjar (ha), 2020 <i>Area of Wetland by Subdistrict and Land Utilization in Banjar Regency (ha), 2020</i>	219

5.1.3	Luas Lahan Tegal/Kebun Ladang/Huma dan Lahan Menurut Kecamatan di Kabupaten Banjar (hektar), 2020 <i>Area of Dry Field/Garden Shifting Cultivation Land and Temporarily Unused Land by Subdistrict in Banjar Regency (hectar), 2020.....</i>	220
5.1.4	Luas Lahan Bukan Sawah Menurut Kecamatan dan Jenis Penggunaannya di Kabupaten Banjar (hektar), 2020 <i>Non Wetland Area by Subdistrict and Land Utilization in Banjar Regency (hectar), 2020</i>	221
5.1.5	Luas Tanam Rusak Panen Produksi dan Rata-Rata Produksi Menurut Jenis Tanaman di Kabupaten Banjar, 2020 <i>Planted Damaged Harvested Production Area and Yield Rate by Kind of Crop in Banjar Regency, 2020</i>	222
5.1.6	Luas Tanam Rusak Panen Produksi dan Rata-Rata Produksi Tanaman Padi Sawah dan Ladang di Kabupaten Banjar, 2020 <i>Planted Damaged Harvested Production Area and Yield Rate of Rice and Field Paddy in Banjar Regency, 2020.....</i>	223
5.1.7	Luas Tanam Rusak Panen Produksi dan Rata-Rata Produksi Tanaman Padi Sawah di Kabupaten Banjar, 2020 <i>Planted Damaged Harvested Production Area and Yield Rate of Rice Paddy in Banjar Regency, 2020.....</i>	224
5.1.8	Luas Tanam Rusak Panen Produksi dan Rata-Rata Produksi Tanaman Padi Ladang di Kabupaten Banjar, 2020 <i>Planted Damaged Harvested Production Area and Yield Rate of Field Paddy in Banjar Regency, 2020.....</i>	225
5.1.9	Luas Tanam Rusak Panen Produksi Rata-Rata Produksi dan Panen Muda Tanaman Jagung di Kabupaten Banjar, 2020 <i>Planted Damaged Harvested Production Area Yield Rate and Early Harvested of Corn in Banjar Regency, 2020.....</i>	226
5.1.10	Luas Tanam Rusak Panen Produksi dan Rata-Rata Produksi Tanaman Kedelai di Kabupaten Banjar, 2020 <i>Planted Damaged Harvested Production Area and Yield Rate of Soybean in Banjar Regency, 2020</i>	227

5.1.11	Luas Tanam Rusak Panen Produksi dan Rata-Rata Produksi Tanaman Kacang Tanah di Kabupaten Banjar, 2020 <i>Planted Damaged Harvested Production Area and Yield Rate of Peanut in Banjar Regency, 2020</i>	228
5.1.12	Luas Tanam Rusak Panen Produksi dan Rata-Rata Produksi Tanaman Kacang Hijau di Kabupaten Banjar, 2020 <i>Planted Damaged Harvested Production Area and Yield Rate of Green Bean in Banjar Regency, 2020</i>	229
5.1.13	Luas Tanam Rusak Panen Produksi dan Rata-Rata Produksi Tanaman Ubi Kayu di Kabupaten Banjar, 2020 <i>Planted Damaged Harvested Production Area and Yield Rate of Cassava in Banjar Regency, 2020</i>	230
5.1.14	Luas Tanam Rusak Panen Produksi dan Rata-Rata Produksi Tanaman Ubi Jalar di Kabupaten Banjar, 2020 <i>Planted Damaged Harvested Production Area and Yield Rate of Sweet Potato in Banjar Regency, 2020</i>	231
5.1.15	Penyuluh Pertanian Lapangan (PPL) Menurut Kecamatan dan Jenis Kelamin di Kabupaten Banjar, 2020 <i>Extension Agent of Agriculture Field by Subdistrict and Sex in Banjar Regency, 2020</i>	232
5.1.16	Kelompok Tani Menurut Kecamatan Klasifikasi dan Jumlah Anggota di Kabupaten Banjar, 2020 <i>Group of Farmer by Subdistrict Classification and Total of Member in Banjar Regency, 2020</i>	233
5.2	HORTIKULTURA	
	HORTICULTURE	
5.2.1	Luas Panen Tanaman Sayuran Menurut Kecamatan dan Jenis Tanaman (ha) di Kabupaten Banjar, 2019 dan 2020 <i>Harvested Area of Vegetables by Sub District and Kind of Plant (ha) in Banjar Regency, 2019 and 2020</i>	234
5.2.2	Produksi Tanaman Sayuran Menurut Kecamatan dan Jenis Tanaman (ton) di Kabupaten Banjar, 2019 dan 2020 <i>Production of Vegetables by Sub District and Kind of Plant (ton), 2019 and 2020</i>	237

5.2.3	Luas Panen Tanaman Sayuran dan Buah–Buahan Semusim Menurut Jenis Tanaman (ha) di Kabupaten Banjar, 2017-2020 <i>Harvested Area of Seasonal Vegetables and Fruits by Kind of Plant (ha) in Banjar Regency, 2017-2020</i>	240
5.2.4	Produksi Tanaman Sayuran dan Buah–Buahan Semusim Menurut Jenis Tanaman (ton) di Kabupaten Banjar, 2017-2020 <i>Production of Seasonal Vegetables and Fruits by Kind of Plant (ton) in Banjar Regency, 2017-2020</i>	241
5.2.5	Luas Panen Tanaman Biofarmaka Menurut Kecamatan dan Jenis Tanaman (m2) di Kabupaten Banjar, 2019 dan 2020 <i>Harvested Area of Medicinal Plants by Sub District and Kind of Plant (m2) in Banjar Regency, 2019 and 2020</i>	242
5.2.6	Produksi Tanaman Biofarmaka Menurut Kecamatan dan Jenis Tanaman (kg) di Kabupaten Banjar, 2019 dan 2020 <i>Production of Medicinal Plants by Sub District and Kind of Plant (kg) in Banjar Regency, 2019 and 2020</i>	244
5.2.7	Luas Panen Tanaman Biofarmaka Menurut Jenis Tanaman (m2) di Kabupaten Banjar, 2017-2020 <i>Harvested Area of Medical Plants by Kind of Plant (m2) in Banjar Regency, 2017-2020</i>	246
5.2.8	Produksi Tanaman Biofarmaka Menurut Jenis Tanaman (kg) di Kabupaten Banjar, 2017-2020 <i>Production of Medical Plants by Kind of Plant (kg) in Banjar Regency, 2017-2020</i>	247
5.2.9	Luas Panen Tanaman Hias Menurut Kecamatan dan Jenis Tanaman (m2) di Kabupaten Banjar, 2019 dan 2020 <i>Harvested Area of Ornamental Plants by Sub District and Kind of Plant (m2) in Banjar Regency, 2019 and 2020</i>	248
5.2.10	Produksi Tanaman Hias Menurut Kecamatan dan Jenis Tanaman (tangkai) di Kabupaten Banjar, 2019 dan 2020 <i>Production of Ornamental Plants by Sub District and Kind of Plant (stalks) in Banjar Regency, 2019 and 2020</i>	250

5.2.11	Luas Panen Tanaman Hias Menurut Jenis Tanaman (m ²) di Kabupaten Banjar, 2017-2020 <i>Harvested Area of Ornamental Plants by Kind of Plant (m²) in Banjar Regency, 2017-2020.....</i>	252
5.2.12	Produksi Tanaman Hias Menurut Jenis Tanaman (tangkai) di Kabupaten Banjar, 2017-2020 <i>Production of Ornamental Plants by Kind of Plant (stalks) in Banjar Regency, 2017-2020.....</i>	253
5.2.13	Produksi Buah-buahan Menurut Kecamatan dan Jenis Tanaman (ton) di Kabupaten Banjar, 2019 dan 2020 <i>Production of Ornamental Plants by Sub District and Kind of Plant (ton) in Banjar Regency, 2019 and 2020.....</i>	254
5.2.14	Produksi Buah–Buahan dan Sayuran Tahunan Menurut Jenis Tanaman (ton) di Kabupaten Banjar, 2017-2020 <i>Production of Annual Fruits and Vegetables by Kind of Plant (ton) in Banjar Regency, 2017-2020.....</i>	257
5.2.15	Luas Tanam Rusak Panen Produksi dan Rata-Rata Produksi Tanaman Sayuran Menurut Jenis Tanaman di Kabupaten Banjar, 2020 <i>Planted Damaged Harvested Production Area and Yield Rate of Vegetables by Kind of Crop in Banjar Regency, 2020.....</i>	258
5.2.16	Jumlah Produksi Tanaman Sayuran Menurut Kecamatan dan Jenisnya di Kabupaten Banjar (Kwintal), 2020 <i>Vegetables Productivity by Subdistrict and Kind of Crop in Banjar Regency (Quintal) 2020.....</i>	259
5.2.17	Jumlah Pohon Tanaman Buah-Buahan dan Produksinya Menurut Jenis Tanaman di Kabupaten Banjar, 2020 <i>Number of Fruit Trees and Its Production by Kind of Crop in Banjar Regency, 2020.....</i>	263
5.2.18	Jumlah Produksi Tanaman Buah-Buahan Menurut Kecamatan dan Jenisnya di Kabupaten Banjar (Kwintal), 2020 <i>Fruits Productivity by Subdistrict and Kind of Crop in Banjar Regency (Quintal), 2020.....</i>	264

5.3 PERKEBUNAN
ESTATE CROPS

5.3.1	Luas Areal Tanaman Perkebunan Menurut Kecamatan dan Jenis Tanaman (ha) di Kabupaten Banjar, 2019 dan 2020 <i>Planted Area of Estate Crops by Sub District and Type of Crops (ha) in Banjar Regency, 2019 and 2020</i>	269
5.3.2	Produksi Tanaman Perkebunan Menurut Kecamatan dan Jenis Tanaman (ton), 2019 dan 2020 <i>Production of Estate by Sub District and Type of Crops (ton), 2019 and 2020.....</i>	273
5.3.3	Jumlah Pohon Tanaman Perkebunan dan Produksi Menurut Jenis Tanaman di Kabupaten Banjar, 2020 <i>Number of Estate Crop Trees and Productivity by Kind of Crop in Banjar Regency, 2020</i>	277
5.3.4	Produksi Tanaman Perkebunan Menurut Kecamatan dan Jenis Tanaman di Kabupaten Banjar (Kilogram), 2020 <i>Production of Estate Crops by Subdistrict and Kind of Crop in Banjar Regency (Kilogram), 2020</i>	278

5.4 PETERNAKAN
LIVESTOCK

5.4.1	Produksi Telur Susu Daging dan Kulit Menurut Jenis Ternak di Kabupaten Banjar, 2020 <i>Production of Egg Milk Meat and Skin by Kind of Livestock in Banjar Regency, 2020</i>	281
5.4.2	Populasi Ternak Besar Menurut Kecamatan di Kabupaten Banjar, 2020 <i>Population of Big Livestock by Subdistrict in Banjar Regency, 2020</i>	282
5.4.3	Populasi Ternak Kecil Menurut Kecamatan di Kabupaten Banjar, 2020 <i>Population of Small Livestock by Subdistrict in Banjar Regency, 2020 ..</i>	283
5.4.4	Populasi Ternak Unggas Menurut Kecamatan di Kabupaten Banjar, 2020 <i>Population of Poultry Livestock by Subdistrict in Banjar Regency, 2020</i>	284
5.4.5	Populasi Kelinci, Burung Puyuh dan Burung Merpati Menurut Kecamatan di Kabupaten Banjar, 2020 <i>Population of Rabbit Bustard and Pigeon by Subdistrict in Banjar Regency, 2020</i>	285

5.4.6	Jumlah Ternak yang Dipotong Diluar Rumah Potong Hewan (RPH) Martapura Menurut Kecamatan di Kabupaten Banjar, 2020 <i>Number of Livestock that Slaughtered Outside Slaughterhouse Martapura by Subdistrict in Banjar Regency, 2020.....</i>	286
5.4.7	Jumlah Ternak Sapi yang Dipotong di Rumah Potong Hewan (RPH) Martapura di Kabupaten Banjar per Bulan, 2020 <i>Number of Cow that Slaughtered at Slaughterhouse Martapura in Banjar Regency per Month, 2020</i>	287
5.4.8	Jumlah Ternak Kerbau yang Dipotong di Rumah Potong Hewan (RPH) Martapura per Bulan, 2020 <i>Number of Buffalo that Slaughtered at Slaughterhouse Martapura per Month, 2020</i>	288
5.4.9	Jumlah Petani Ternak Besar Menurut Kecamatan di Kabupaten Banjar, 2020 <i>Number of Big Livestock's Breeder by Subdistrict in Banjar Regency, 2020.....</i>	289
5.4.10	Jumlah Petani Ternak Kecil Menurut Kecamatan di Kabupaten Banjar, 2020 <i>Number of Small Livestock's Breeder by Subdistrict in Banjar Regency, 2020.....</i>	290
5.4.11	Jumlah Petani Ternak Unggas Menurut Kecamatan di Kabupaten Banjar, 2020 <i>Number of Poultry's Breeder by Subdistrict in Banjar Regency, 2020.....</i>	291
5.5	PERIKANAN	
	FISHERY	
5.5.1	Produksi Perikanan Budidaya Menurut Kecamatan dan Jenis Ikan di Kabupaten Banjar (Ton), 2020 <i>Productivity of Aquaculture by Subdistrict and Types of Fish in Banjar Regency (Ton), 2020.....</i>	292
5.5.2	Produksi Perikanan Budidaya Menurut Kecamatan dan Wadah Budidaya di Kabupaten Banjar (Ton), 2020 <i>Production of Aquaculture by District and Cultivation Containers in Banjar Regency (Ton), 2020.....</i>	294

5.5.3	Produksi Perikanan Laut Menurut Jenis Ikan di Kabupaten Banjar, 2020 <i>Productivity of Marine Fisheries by Kind of Fish in Banjar Regency, 2020</i>	296
5.5.4	Produksi Perikanan Darat Menurut Jenis Ikan di Kabupaten Banjar (Ton), 2020 <i>Productivity of Inland Fisheries by Kind of Fish in Banjar Regency (Ton) 2020</i>	297
5.6	KEHUTANAN	
	FORESTY	
5.6.1	Luas Kawasan Hutan Menurut Jenis dan Fungsinya di Kabupaten Banjar (Hektar), 2020 <i>Total Forest Area by Kind of Forest and Area Function in Banjar Regency (Hectare), 2020</i>	298
5.6.2	Luas Kawasan Hutan Menurut Kecamatan di Kabupaten Banjar (Hektar), 2020 <i>Forest Area by Subdistrict in Banjar Regency (Hectare), 2020</i>	299
6.	INDUSTRI, PERTAMBANGAN, DAN ENERGI/ INDUSTRY, MINING, AND ENERGY	
6.1	ENERGI	
	ENERGY	
6.1.1	Daya Terpasang, Produksi, dan Distribusi Listrik PT. PLN (Persero) pada Cabang/Ranting PLN Menurut Unit Layanan Pelanggan (ULP) di Kabupaten Banjar, 2020 <i>Installed Electricity Power, Production, and Distribution of PT. PLN (Persero) at PLN Branch by Customer Service Unit in Banjar Regency, 2020</i>	307
6.1.2	Jumlah Pelanggan Listrik Menurut Unit Layanan Pelanggan (ULP) di Kabupaten Banjar, 2016-2020 <i>Number of Electricity Customers by Customer Service Unit in Banjar Regency, 2016-2020</i>	308
6.1.3	Jumlah Pelanggan dan Air yang Disalurkan Menuru Kecamatan di Kabupaten Banjar, 2020 <i>Number of Customers and Distributed Water by Sub District in Banjar Regency, 2020</i>	309

6.1.4	Jumlah Pelanggan Air Minum Menurut Unit Pelayanan dan Konsumen, 2020 <i>Number of Sanitary Water Customers by Service Unit and Customers, 2020</i>	310
6.1.5	Air Minum yang Terjual Menurut Unit Pelayanan dan Konsumen (m3), 2020 <i>Volume of Sold Sanitary Water by Service Unit and Customers (m3), 2020</i>	316
6.1.6	Nilai Jual Air Minum yang Terjual Menurut Unit Pelayanan dan Konsumen (Ribu Rp), 2020 <i>Value of Sold Sanitary Water by Service Unit and Customers (Thousands of Rp), 2020</i>	322
6.1.7	Air Minum yang Terjual Menurut Bulan dan Konsumen (m3), 2020 <i>Volume of Sold Sanitary Water by Month and Customers (m3), 2020</i> ...	328
6.1.8	Nilai Air Minum yang Terjual Menurut Bulan dan Konsumen (Ribu Rp), 2020 <i>Value of Sold Sanitary Water by Month and Customers (Thousands of Rp), 2020</i>	331
6.2	INDUSTRI	
	INDUSTRY	
6.2.1	Perusahaan Industri Menurut Klasifikasi Industri di Kabupaten Banjar, 2020 <i>Number of Establishments by Industrial Classification in Banjar Regency 2020</i>	334
6.2.2	Jumlah Tenaga Kerja Perusahaan Industri Menurut Klasifikasi Industri di Kabupaten Banjar, 2020 <i>Number of Employees by Industrial Classification in Banjar Regency, 2020</i>	335
6.2.3	Jumlah Perusahaan Industri Menurut Kecamatan dan Kelompok Tenaga Kerja di Kabupaten Banjar, 2020 <i>Number of Establishments by Subdistrict and Labour Group in Banjar Regency, 2020</i>	336

6.2.4	Jumlah Perusahaan Industri Makanan Minuman dan Tembakau Menurut Kecamatan dan Kelompok Tenaga Kerja di Kabupaten Banjar, 2020 <i>Number of Food Beverage and Tobacco Industrial Establishments by Subdistrict and Labour Group in Banjar Regency, 2020.....</i>	337
6.2.5	Jumlah Perusahaan Industri Kayu Rotan dan Hasil dari Kayu Menurut Kecamatan dan Kelompok Tenaga Kerja di Kabupaten Banjar, 2020 <i>Number of Wood Cane and Wood Products Industrial Establishments by Subdistrict and Labour Group in Banjar Regency, 2020.....</i>	338
6.2.6	Jumlah Perusahaan Industri Kertas Barang dari Kertas dan Percetakan Menurut Kecamatan dan Kelompok Tenaga Kerja di Kabupaten Banjar, 2020 <i>Number of Paper Paper Products and Printing Industrial Establishments by Subdistrict and Labour Group in Banjar Regency, 2020.....</i>	339
6.2.7	Jumlah Perusahaan Industri Barang Galian Bukan Logam/Kerajinan Umum Menurut Kecamatan dan Kelompok Tenaga Kerja di Kabupaten Banjar, 2020 <i>Non Metalic Quarrying Product/General Craft Industrial Establishments by Subdistrict and Labour Group in Banjar Regency, 2020.....</i>	340
6.2.8	Jumlah Perusahaan Industri Kimia dan Plastik Menurut Kecamatan dan Kelompok Tenaga Kerja di Kabupaten Banjar, 2020 <i>Number of Chemical and Plastics Industrial Establishments by Subdistrict and Labour Group in Banjar Regency, 2020.....</i>	341
7.	PARIWISATA/TOURISM	
7.1	Jumlah Rumah Makan/Restoran Menurut Kecamatan di Kabupaten Banjar, 2017-2020 <i>Number of Restaurant by Subdistrict in Banjar Regency, 2017-2020.....</i>	347
7.2	Jumlah Wisatawan Mancanegara dan Domestik di Kabupaten Banjar, 2017-2020 <i>Number of International and Domestic Visitors in Banjar Regency, 2017-2020.....</i>	348

7.3	Jenis Wisata Nama Obyek Wisata Lokasi dan Jarak dari Martapura yang Terdaftar pada Kantor Kebudayaan dan Pariwisata, 2020 <i>Type Name and Location of Tour Object that Registered at Culture and Tourism Office and Distance from Martapura, 2020</i>	349
8.	TRANSPORTASI DAN KOMUNIKASI/ TRANSPORTATION AND COMMUNICATION	
8.1	TRANSPORTASI TRANSPORTATION	
8.1.1	Panjang Jalan Menurut Tingkat Kewenangan Pemerintahan di Kabupaten Banjar (km), 2017-2020 ¹ <i>Length of Roads by Level of Government Authority in Banjar Regency (km), 2017-2020¹</i>	361
8.1.2	Panjang Jalan Menurut Jenis Permukaan Jalan di Kabupaten Banjar (km), 2017-2020 ¹ <i>Length of Roads by Type of Road Surface in Banjar Regency (km), 2017-2020¹</i>	362
8.1.3	Panjang Jalan Menurut Kondisi Jalan di Kabupaten Banjar (km), 2017-2020 ¹ <i>Length of Roads by Condition of Road in Banjar Regency (km), 2017-2020¹</i>	363
8.1.4	Panjang Jalan Menurut Jenis Permukaan dan Pemerintahan yang Berwenang Mengelolanya di Kabupaten Banjar (km), 2020 <i>Length of Roads by Type of Surface and Level of Government Authority in Banjar Regency (km), 2020</i>	364
8.1.5	Panjang Jalan Menurut Kondisi dan Pemerintahan yang Berwenang Mengelolanya di Kabupaten Banjar (km), 2020 <i>Length of Roads by Condition and Level of Government Authority in Banjar Regency (km), 2020</i>	365
8.1.6	Panjang Jalan Menurut Klasifikasi dan Pemerintahan yang Berwenang Mengelolanya di Kabupaten Banjar (km), 2020 <i>Length of Roads by Classification and Level of Government Authority in Banjar Regency (km), 2020</i>	366

8.1.7	Panjang Jalan Kabupaten Menurut Jenis Permukaan dan Kecamatan di Kabupaten Banjar (km), 2020 <i>Length of Regency Roads by Type of Surface and Subdistrict in Banjar Regency (km), 2020</i>	367
8.1.8	Panjang Jalan Kabupaten Diaspal Menurut Kondisi Jalan dan Kecamatan di Kabupaten Banjar (km), 2020 <i>Length of Asphalted Regency Road by Condition and Subdistrict in Banjar Regency (km), 2020</i>	368
8.1.9	Panjang Jalan Kabupaten Berkerikil Menurut Kondisi Jalan dan Kecamatan di Kabupaten Banjar (km), 2020 <i>Length of Pebbly Regency Road by Condition and Subdistrict in Banjar Regency (km), 2020</i>	369
8.1.10	Panjang Jalan Tanah Kabupaten Menurut Kondisi Jalan dan Kecamatan di Kabupaten Banjar (km), 2020 <i>Length of Ground Regency Road by Condition and Subdistrict in Banjar Regency (km), 2020</i>	370
8.1.11	Jembatan dengan Konstruksi Rangka Baja Menurut Kecamatan di Kabupaten Banjar, 2020 <i>Steel Bridge by Subdistrict in Banjar Regency, 2020</i>	371
8.1.12	Jembatan dengan Konstruksi Kayu Ulin Menurut Kecamatan di Kabupaten Banjar, 2020 <i>Ulin Wooden Bridge by Subdistrict in Banjar Regency, 2020</i>	372
8.1.13	Jembatan dengan Konstruksi Beton Menurut Kecamatan di Kabupaten Banjar, 2020 <i>Concrete Bridge by Subdistrict in Banjar Regency, 2020</i>	373
8.1.14	Jumlah Angkutan Kota dan Angkutan Pedesaan Menurut Trayek di Kabupaten Banjar, 2020 <i>Municipality and Village Transport by Route in Banjar Regency, 2020.</i>	374
8.1.15	Jumlah Kendaraan Bermotor Daftar Baru dan Daftar Ulang Menurut Jenisnya di Kabupaten Banjar, 2020 <i>Number of Vehicles New Register and Re-register by The Type in Banjar Regency, 2020</i>	375

8.1.16	Jumlah Kecelakaan Lalu Lintas , Korban dan Kerugiannya Menurut Kecamatan di Kabupaten Banjar, 2020 <i>Number of Taffic Accident Victim and Financial Loss by Subdistrict in Banjar Regency, 2020</i>	376
8.1.17	Jumlah Pelanggaran Lalu Lintas Menurut Bulan di Kabupaten Banjar ¹ , 2020 <i>Number of Taffic Infringement by Month in Banjar Regency, 2020</i>	377
8.2	KOMUNIKASI	
	COMMUNICATION	
8.2.1	Jumlah Kantor Pos Menurut Kecamatan di Kabupaten Banjar, 2017-2020 <i>Number if Post Office by Subdistrict in Banjar Regency, 2017-2020</i>	378
8.2.2	Fasilitas Pelayanan Pos dan Giro Menurut Kecamatan di Kabupaten Banjar, 2020 <i>Post and Credit Transfer Facilitative Services by Subdistrict in Banjar Regency, 2020</i>	379
8.2.3	Penjualan dan Nilai Penjualan Benda Pos Menurut Jenisnya di Kabupaten Banjar, 2020 <i>Sale and Value of Sale Post Object by Type in Banjar Regency, 2020</i>	380
8.2.4	Rekening Giro Pos Tabanas dan Wesel Pos Menurut Arus Penerimaan dan Pembayaran di Kabupaten Banjar, 2020 <i>Postal Money Transfer Account Tabanas and Post Wesel By Revenue Flow and Payment in Banjar Regency, 2020</i>	381
8.2.5	Surat yang Dikirim dan Diterima pada Kantor Pos dan Giro Menurut Jenisnya di Kabupaten Banjar, 2020 <i>Sent and Accepted Letter at State Enterprise od Post Company in Banjar Regency, 2020</i>	382
8.2.6	Pengiriman Surat-Surat Menurut Bulan di Kabupaten Banjar, 2020 <i>Pos Mailing Letters by Month in Banjar Regency, 2020</i>	383

9.	PERBANKAN, KOPERASI, DAN HARGA-HARGA/ BANKING, COOPERATIVE, AND PRICES	
9.1	Jumlah Koperasi Menurut Kecamatan di Kabupaten Banjar, 2017-2020 <i>Number of Cooperative by Subdistrict in Banjar Regency, 2017-2020...</i>	389
9.2	Jumlah Koperasi Menurut Jenis Koperasi dan Kecamatan di Kabupaten Banjar, 2020 <i>Number of Cooperatives by Type of Cooperative and Subdistrict in Banjar Regency, 2020</i>	390
9.3	Jumlah Koperasi Anggota dan Volume Usaha Menurut Jenis Koperasi di Kabupaten Banjar, 2020 <i>Number of Cooperatives Members and Business Volume by Type of Cooperative in Banjar Regency, 2020</i>	391
9.4	Jumlah Usaha Mikro dan Kecil Menurut Kecamatan di Kabupaten Banjar, 2020 <i>Number of Micro and Small Enterprises by Subdistrict in Banjar Regency, 2020</i>	392
9.5	Jumlah Penerimaan dan Pelunasan Kredit pada PT. Pegadaian Cabang Martapura Menurut Bulan, 2020 <i>Number of Acceptance and Redemption of Credit at State Pawnshop Company Branch of Martapura, 2020</i>	393
9.6	Jumlah Pelelangan dan Tunggakan Kredit pada PT. Pegadaian Cabang Martapura Menurut Bulan, 2020 <i>Number of Auctioneer and Arrears at State Pawnshop Company Branch of Martapura, 2020.....</i>	394
10.	PENGELUARAN PENDUDUK/POPULATION EXPENDITURE	
10.1	Rata-rata Pengeluaran per Kapita Sebulan Menurut Kelompok Komoditas (rupiah) di Kabupaten Banjar, 2019 dan 2020 <i>Monthly Average Expenditure per Capita by Commodity Group (rupiahs) in Banjar Regency, 2019 and 2020</i>	399
10.2	Persentase Pengeluaran per Kapita Sebulan Menurut Kelompok Komoditas di Kabupaten Banjar, 2019 dan 2020 <i>Percentage of Monthly Expenditure per Capita by Commodity Group in Banjar Regency, 2019 and 2020</i>	400

10.3	Persentase Penduduk Menurut Golongan Pengeluaran Per Kapita Sebulan di Kabupaten Banjar, 2020 <i>Percentage of Population by Per Capita Spending Group a Month in Banjar Regency, 2020</i>	401
11. PERDAGANGAN/TRADE		
11.1	Jumlah Sarana Perdagangan Menurut Jenisnya di Kabupaten Banjar, 2017-2020 <i>Number of Trading Facilities by Type of Facility in Banjar Regency, 2017-2020</i>	409
11.2	Jumlah Pasar yang Dikelola PD. Pasar Bauntung Batuah Menurut Kelompok Pasar di Kabupaten Banjar, 2020 <i>Number of Market that Managed by Bauntung Batuah Market Local Company by Market Group in Banjar Regency, 2020</i>	410
11.3	Jumlah Pedagang Menurut Pasar dan Kecamatan di Kabupaten Banjar, 2020 <i>Number of Merchants by Market and Subdistrict in Banjar Regency, 2020</i>	411
11.4	Penerbitan Surat Izin Usaha Perdagangan menurut Kecamatan di Kabupaten Banjar, 2020 <i>Published Business Licency by Subdistrict in Banjar Regency, 2020</i>	412
11.5	Penerbitan Surat Izin Usaha Perdagangan menurut Bulan di Kabupaten Banjar, 2020 <i>Published Business Licency by Month in Banjar Regency, 2020</i>	413
12. SISTEM NERACA REGIONAL/SYSTEM OF REGIONAL ACCOUNTS		
12.1.	Produk Domestik Regional Bruto Atas Dasar Harga Berlaku Menurut Lapangan Usaha di Kabupaten Banjar (miliar rupiah), 2016-2020 <i>Gross Regional Domestic Product at Current Market Price by Industry (billion rupiahs), 2016-2020</i>	424
12.2	Produk Domestik Regional Bruto Atas Dasar Harga Konstan 2010 Menurut Lapangan Usaha di Kabupaten Banjar (miliar rupiah), 2016-2020 <i>Gross Regional Domestic Product at 2010 Constant Market Price by Industry (billion rupiahs), 2016-2020</i>	426

12.3	Distribusi Persentase Produk Domestik Regional Bruto Atas Dasar Harga Berlaku Menurut Lapangan Usaha di Kabupaten Banjar, 2016-2020 <i>Percentage Distribution of Gross Regional Domestic Product at Market Price by Industry, 2016-2020</i>	428
12.4	Laju Pertumbuhan Produk Domestik Regional Bruto Atas Dasar Harga Konstan 2010 Menurut Lapangan Usaha di Kabupaten Banjar (persen), 2016-2020 <i>Growth Rate of Gross Regional Domestic Product at 2010 Constant Market Price by Industry (percent), 2016-2020</i>	430
12.5	Produk Domestik Regional Bruto Atas Dasar Harga Berlaku Menurut Pengeluaran di Kabupaten Banjar (miliar rupiah), 2015-2019 <i>Gross Regional Domestic Product at Market Price by Expenditure (billion rupiahs), 2015-2019</i>	432
12.6	Produk Domestik Regional Bruto Atas Dasar Harga Konstan 2010 Menurut Pengeluaran di Kabupaten Banjar (juta rupiah), 2015-2019 <i>Gross Regional Domestic Product at 2010 Constant Market Price by Expenditure (millions rupiahs), 2015-2019</i>	433
13.	PERBANDINGAN ANTAR KABUPATEN/ KOTA/ REGENCY/MUNICIPAL COMPARISON	
13.1	Jumlah Penduduk Menurut Kabupaten/Kota di Provinsi Kalimantan Selatan, 2016-2020 <i>Population by Regency/Municipality in Kalimantan Selatan Province, 2016-2020</i>	439
13.2	Laju Pertumbuhan Produk Domestik Regional Bruto Atas Dasar Harga Konstan 2010 Menurut Kabupaten/ Kota di Provinsi Kalimantan Selatan, 2016-2020 <i>Growth Rate of Gross Domestic Regional Product at Constant Prices 2010 by Regency/Municipality in Kalimantan Selatan Province, 2016-2020</i>	440
13.3	Jumlah Penduduk Miskin Menurut Kabupaten/ Kota di Provinsi Kalimantan Selatan (Ribu), 2016-2020 <i>Number of Poor People by Regency/Municipality in Kalimantan Selatan Province (Thousand), 2016-2020</i>	441

13.4	Indeks Pembangunan Manusia Menurut Kabupaten/ Kota di Provinsi Kalimantan Selatan, 2016–2020 <i>Human Development Index by Regency/Municipality in Kalimantan Selatan Province, 2016–2020</i>	442
13.5	Persentase Penduduk Miskin Menurut Kabupaten/ Kota di Provinsi Kalimantan Selatan, 2016–2020 <i>Percentage of Poor People by Regency/Municipality in Kalimantan Selatan Province, 2016–2020</i>	443

<https://banjarkab.bps.go.id>

DAFTAR GAMBAR/LIST OF FIGURES

	Halaman Page
1.1 Luas Daerah menurut Kecamatan di Kabupaten Banjar (%), 2020 <i>Area of Subdistrict in Banjar Regency (%), 2020</i>	5
2.1 Jumlah Desa dan Kelurahan Menurut Kecamatan di Kabupaten Banjar, 2020 <i>Number of Villages by Subdistrict in Banjar Regency, 2020</i>	17
3.1 Peta Penduduk menurut Kecamatan di Kabupaten Banjar, 2020 <i>Map of Population by Subdistrict in Banjar Regency, 2020</i>	58
4.1 Jumlah Murid Sekolah Dasar (SD) di Bawah Kementerian Pendidikan dan Kebudayaan Menurut Kecamatan di Kabupaten Banjar, dan 2020/2021 <i>Number Pupils in Primary Schools Under The Ministry of Education and Culture by Sub District in Banjar Regency, 2020/2021</i>	86
5.1 Persentase Luas Lahan Sawah Menurut Kecamatan di Kabupaten Banjar (%), 2020 <i>Percentage of Wetland Area by Subdistrict in Banjar Regency (%), 2020</i>	217
6.1 Jumlah Pelanggan Listrik di Kabupaten Banjar, 2016-2020 <i>Number of Electricity Customers in Banjar Regency, 2016-2020</i>	306
7.1 Jumlah Wisatawan di Kabupaten Banjar, 2017-2020 <i>Number of Visitors in Banjar Regency, 2017-2020</i>	346
8.1 Persentase Jalan Menurut Kondisi Jalan di Kabupaten Banjar (%), 2020 ¹ <i>Percentage of Roads by Condition of Roads in Banjar Regency (%), 2020¹</i>	360
9.1 Jumlah Koperasi Menurut Kecamatan di Kabupaten Banjar, 2020 <i>Number of Cooperative by Subdistrict in Banjar Regency, 2020</i>	388
10.1 Persentase Pengeluaran per Kapita Sebulan Menurut Kelompok Komoditas di Kabupaten Banjar, 2020	

	Halaman Page
	<i>Percentage of Monthly Expenditure per Capita by Commodity Group in Banjar Regency, 2020</i> 398
11.1	Penerbitan Surat Izin Usaha Perdagangan menurut Bulan di Kabupaten Banjar, 2020 <i>Published Business Licency by Month in Banjar Regency, 2020</i> 408
12.1	Laju Pertumbuhan Produk Domestik Regional Bruto Atas Dasar Harga Konstan 2010 di Kabupaten Banjar (persen), 2016-2020 <i>Growth Rate of Gross Regional Domestic Product at 2010 Constant Market Price (percent), 2016-2020</i> 423
13.1	Persentase Penduduk Menurut Kabupaten/ Kota di Kalimantan Selatan (%), 2020 <i>Percentage of Population by Regency/Municipality in Kalimantan Selatan Province (%), 2020</i> 438

PENJELASAN UMUM/EXPLANATORY NOTES

Tanda-tanda, satuan-satuan, dan lain-lainnya yang digunakan dalam publikasi ini adalah sebagai berikut:

Symbols, measurement units, and acronyms which are used in this publication, are as follows:

1. TANDA-TANDA/SYMBOLS

Data tidak tersedia/Data not available	: ...
Tidak ada atau nol /Null or zero	: -
Data dapat diabaikan/Data negligible	: 0
Tanda decimal/Decimal point	: ,
Data tidak dapat ditampilkan/Not applicable	: NA
Angka estimasi/Estimated figures	: e
Angka diperbaiki/Revised figures	: r
Angka sementara/Preliminary figures	: x
Angka sangat sementara/Very preliminary figures	: xx
Angka sangat sangat sementara/Very very preliminary figures	: xxx

2. SATUAN/UNITS

barel/barrel	: 158,99 liter/litres = 1/6,2898 m ³
hektar (ha)/hectare (ha)	: 10 000 m ²
kilometer (km)/kilometres (km)	: 1 000 meter/meters (m)
knot/knot	: 1,8523 km/jam (km/hour)
kuintal/quintal	: 100 kg
KWh	: 1 000 Watt hour
MWh	: 1 000 KWh
liter (untuk beras)/litre (for rice)	: 0,80 kg
MMSCF	: 1/35,3 m ³
metrik ton (m.ton)/metric ton (m. ton)	: 0,98421 long ton = 1 000 kg
ons/ounce	: 28,31 gram/grams
ton	: 1 000 kg

Satuan lain: buah, dus, butir, helai/lembar, kaleng, batang, pulsa, ton kilometer (ton-km), jam, menit, persen (%).

Other units: unit, pack, pieces, sheet, tin, pulse, ton-kilometres(ton-km), hour, minute, percent (%).

Perbedaan angka di belakang koma disebabkan oleh pembulatan angka.

The difference in decimal numbers is caused by rounding.

DAFTAR SINGKATAN/ LIST OF ABBREVIATIONS

SI	: Stasiun Iklim
SIMPK	: Stasiun Meteorologi Pertanian Khusus
t.t	: Tempat tidur
BCG	: Bacillus Calmette Guerin
DPT	: Difteri, Pertusis, Tetanus
TT	: Tetanus Toxoid
IOT	: Industri Obat Tradisional/ <i>Traditional Medicine Industry</i>
IKOT	: Industri Kecil Obat Tradisional/ <i>Traditional Medicine Small</i>
Alkes	: Alat kesehatan/ <i>Health Kits</i>
PKRT	: Perbekalan Kesehatan Rumah tangga/ <i>Household Health Logistics</i>
Kompl	: Komplemen/ <i>Complement</i>
IRTP	: Industri Pangan Produksi Rumah Tangga/ <i>Foods Home Industry</i>
PBF	: Pedagang Besar Farmasi/ <i>Pharmacy Whole-seller</i>
GFK	: Gudang Farmasi Kab/Kota/Regency/ <i>Municipality Pharmacy Warehouse</i>
RB	: Rumah Bersalin/ <i>Delivery House</i>
Pustu	: Puskesmas pembantu/ <i>Auxiliary Public Health Center</i>
BP	: Balai Pengobatan/ <i>Polyclinic</i>
TPS	: Tempat Pembuangan Sementara / <i>landfill</i>
Jamkesmas	: Jaminan kesehatan masyarakat miskin/ <i>Poor public health insurance</i>
PJKMU	: Program Jaminan Kesehatan Masyarakat Umum
SIUP	: Surat Ijin Usaha Perdagangan/ <i>Trading Permission Letter</i>
TDP	: Tanda Daftar Perusahaan/ <i>Company Registration Identity</i>
API	: Angka Pengenal Importir/ <i>Importer's Identity Number</i>

Statistik Kunci, 2018–2020 Key Statistics, 2018–2020

Rincian/Description	Satuan/Unit	2018	2019	2020
(1)	(2)	(3)	(4)	(5)
SOSIAL/SOCIAL				
Angka Harapan Hidup ^{1-e} /Life Expectancy Rate ¹	tahun/years	66,66	66,97	67,21
Tingkat Partisipasi Angkatan Kerja -TPAK ²⁻³ Labour Force Participation Rate-LFPR ²⁻³	%	71,43	71,91	72,55
Tingkat Pengangguran Terbuka-TPT ² Unemployment Rate-UR ²	%	2,90	2,89	3,87
Penduduk Miskin ⁴ /Poor People ⁴	ribu/thousand	15,62	15,91	15,12
Persentase Penduduk Miskin ⁴ Percentage of Poor People ⁴	%	2,70	2,72	2,55
Indeks Pembangunan Manusia-IPM ⁵ Human Development Index ⁵	–	68,32	68,94	69,18
EKONOMI/ECONOMIC				
Produk Domestik Regional Bruto (PDRB) Harga Berlaku ⁶ Gross Regional Domestic Bruto (GRDP) at Current Price ⁶	miliar rupiah billion rupiahs	15 569,05	16 634,74	16 533,98
Laju Pertumbuhan Ekonomi ⁷ /Economic Growth ⁷	%	5,01	4,52	-1,96

- Catatan/Notes: ¹ Hasil proyeksi penduduk Indonesia 2010–2035 (pertengahan tahun/Juni)/The result of Indonesia population prjection 2010–2035 (mid year/June)
- ² Kondisi Agustus/Condition at August
- ³ Menggunakan penimbang hasil proyeksi penduduk tahun 2010–2035/Weighted by the 2010–2035 population projection
- ⁴ Kondisi Maret/Condition at March
- ⁵ Sejak tahun 2010, IPM dihitung dengan metode baru. Komponen IPM metode baru adalah angka harapan hidup saat lahir, harapan lama sekolah, rata-rata lama sekolah, dan pengeluaran per kapita/Since 2010, HDI was calculated using new method. New HDI component are life expectancy at birth, expected years of schooling, means years of schooling, and expenditure per capita
- ⁶ Mulai tahun 2010 mengadopsi System of National Account 2008 (SNA 2008)/Since 2010 is in line with System of National Account 2008 (SNA 2008)
- ⁷ Menggunakan tahun dasar 2010 (2010=100)/Using 2010 base year (2010=100)

1

GEOGRAFI DAN IKLIM GEOGRAPHY AND CLIMATE

Kota Banjarbaru Tahun 2020



Suhu Tertinggi **35,4°C** (Maret)

Suhu Terendah **21°C** (September)

Suhu Rata-rata **28-29°C**



25°



20°



19°



15°



-5°



25°

Pada Tahun 2020 di Kota Banjarbaru curah hujan terbanyak terjadi pada bulan Desember sebanyak **28 hari hujan** dengan jumlah curah hujan sebanyak **554,40 mm**

Sumber : BMKG

Batas Kabupaten Banjar

Sebelah Utara : Kabupaten Tapin

Sebelah Selatan : Kabupaten Tanah Laut dan Kota Banjarbaru

Sebelah Timur : Kabupaten Kotabaru

Sebelah Barat : Kabupaten Barito Kuala dan Kota Banjarmasin

Kecamatan dengan **jarak terjauh** dari Ibukota Kabupaten adalah **Kecamatan Paramasan sejauh 133,04 km.**

Sumber : BPS Kabupaten Banjar

PENJELASAN TEKNIS

1. Kabupaten Banjar terletak antara 2o 49' 55" - 3o 43' 38" pada garis Lintang Selatan dan 114o 30' 20" hingga 115o 35' 37" pada Bujur Timur. Dan terbagi menjadi 20 kecamatan, dengan 290 desa/ kelurahan.
2. Ketinggian wilayah Kabupaten ini berkisar antara 0–1.878 meter dari permukaan laut (dpl). Ketinggian ini merupakan salah satu faktor yang menentukan letak kegiatan penduduk, maka ketinggian juga dipakai sebagai penentuan batas wilayah tanah usaha, dimana 35 % berada di ketinggian 0–7 m dpl, 55,54 % ada pada ketinggian 50–300 m dpl, sisanya 9,45 % lebih dari 300 m dpl.
3. Rendahnya letak Kabupaten Banjar dari permukaan laut menyebabkan aliran air pada permukaan tanah menjadi kurang lancar. Akibatnya sebagian wilayah selalu tergenang (29,93%) sebagian lagi (0,58%) tergenang secara periodik. Pada umumnya tanah di wilayah ini bertekstur halus (77,62%) yaitu meliputi tanah liat, berlempung, berpasir dan berdebu. Sementara 14,93 % bertekstur sedang yaitu jenis lempung, berdebu, liat berpasir, sisanya 5,39 % bertekstur kasar yaitu pasir berlempung, pasir berdebu. Kedalaman tanah yang efektif bagi akar untuk leluasa mengambil air bagi tumbuhnya

TECHNICAL NOTES

1. *Banjar Regency is located between 2o49'55" and 3o43'38" SL, and 114o30'20" until 115o35'37" EL. It is divided into 20 subdistricts with 290 down towns/villages.*
2. *The altitude of this regency is about 0-1,878 meter. This altitude is one of the factors of determining the location of citizens' activities; it means that the altitude is also used as the determination of trade region border where 35% is located in the altitude of 0-7 m, 55.54% in 50-300 m, and the rest is 9.45% more than 300m.*
3. *In The low-position of Banjar Regency has caused lack of water flow on the ground. As the result half of the region is swamped (29.93 %) and others (0.58%) is inundated periodically. Generally, the land texture in this region is soft (77.62%) consisting of clay, clayish, sandy, and dusty. While 14.93% has medium texture which have varieties of clay, dusty, sandy clay, and others 5.93% has rough texture; clayey sand, dusty sand. The effectiveness of deepen soil for roots to take the water in order to its growth, in this region generally (66.45%) more than 90 cm, while at 60- 90 cm deep include 18.72% and 30-60 cm only 14.83%.*
4. *Based on 1981 land exploration map on scale 1:1,000,000 from Bogor Research Institute, this region has variety of soils ; organosol soil,*

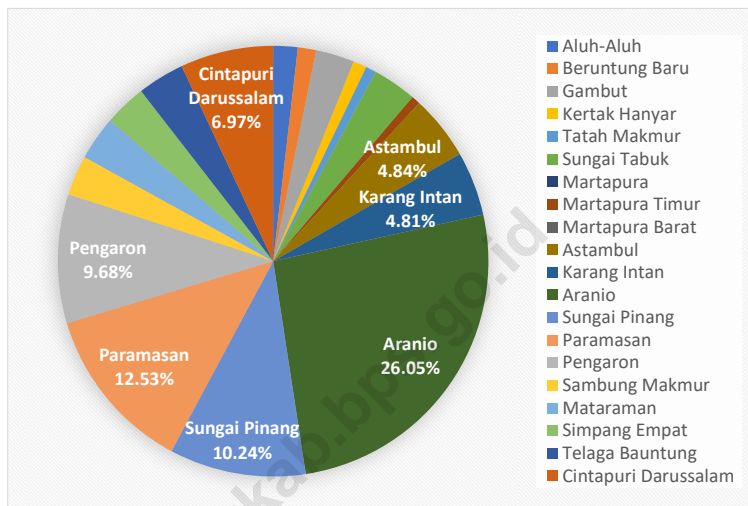
tanaman, di wilayah ini pada umumnya (66,45%) lebih dari 90 cm, sementara kedalaman 60-90 cm meliputi 18,72 %, dan 30-60 cm hanya 14,83%

4. Menurut peta tanah eksplorasi tahun 1981 skala 1:1.000.000 dari Lembaga Penelitian Bogor di wilayah dijumpai jenis tanah; Tanah organosol, gleihumus dengan bahan induk bahan aluvial dan fisiografi dataran yang meliputi 28,57% dari luas wilayah. Tanah aluvial dengan bahan induk lahan aluvial dan fisiografi dataran meliputi 3,72%. Tanah kompleks podsolik merah kuning dan la-terit dengan bahan induk batuan baku dengan fisiografi dataran meliputi 14,29%. Tanah latosol dengan bahan induk batuan beku dan fisiografi intrusi meliputi 24,84%. Tanah kompleks podsolik merah kuning, latosol dengan batu induk endapan dan metamorf meliputi 28,57%.

gleihumus with the main material of alluvial and physiographic plains cover 28.57% of the whole territory. Alluvial soil has major material in alluvial area and physiographic plains that cover 3.72%. Complex podzols redyellow soil and laterit with the major material is batu baku by physiographic plains cover 14.29%. Latosol soil has batuan beku as the major material and cover 24.84% intrusion physiographic. Complex podsolik red-yellow soil, latosol with batu induk endapan and metamorph cover 28.57%.

Gambar 1.1
Figures

**Luas Daerah menurut Kecamatan di Kabupaten Banjar
(%), 2020**
Area of Subdistrict in Banjar Regency (%), 2020



Sumber/Source: Pemerintah Daerah Kabupaten Banjar/ Banjar Regency Government

1.1 KEADAAN GEOGRAFI GEOGRAPHY CONDITION

Tabel 1.1.1 **Luas Daerah dan Jumlah Pulau Menurut Kecamatan di Kabupaten Banjar, 2020**
Table 1.1.1 **Total Area and Number of Islands by Sub District in Banjar Regency, 2020**

Kecamatan Subdistrict	Ibukota Kecamatan Capital of Subdistrict	Luas Total Area (km ² /sq.km)
(1)	(2)	(3)
01. Aluh-Aluh	Aluh-Aluh Besar	82,48
02. Beruntung Baru	Kampung Baru	61,42
03. Gambut	Gambut	129,30
04. Kertak Hanyar	Manarap Lama	45,83
05. Tatah Makmur	Tampang Awang	35,47
06. Sungai Tabuk	Abumbun Jaya	147,30
07. Martapura	Bincau	42,03
08. Martapura Timur	Mekar	29,99
09. Martapura Barat	Sungai Rangas	149,38
10. Astambul	Astambul	216,50
11. Karang Intan	Karang Intan	215,35
12. Aranio	Aranio	1 166,35
13. Sungai Pinang	Sungai Pinang	458,65
14. Paramasan	Paramasan Bawah	560,85
15. Pengaron	Pengaron	433,25
16. Sambung Makmur	Madurejo	134,65
17. Mataraman	Mataraman	148,40
18. Simpang Empat	Simpang Empat	141,10
19. Telaga Bauntung	Lok Tanah	158,00
20. Cintapuri Darussalam	Cintapuri	312,20
Kabupaten Banjar	Martapura	4 668,50

Sumber/Source: Pemerintah Daerah Kabupaten Banjar/ Banjar Regency Government

Lanjutan Tabel/*Continued Table 1.1.1*

Kecamatan Subdistrict	Persentase terhadap Luas Kabupaten Percentage to Regency Area	Jumlah Pulau Number of Islands
(1)	(4)	(5)
01. Aluh-Aluh	1,77	3
02. Beruntung Baru	1,32	-
03. Gambut	2,77	-
04. Kertak Hanyar	0,98	-
05. Tatah Makmur	0,76	-
06. Sungai Tabuk	3,16	-
07. Martapura	0,90	-
08. Martapura Timur	0,64	-
09. Martapura Barat	3,20	-
10. Astambul	4,64	-
11. Karang Intan	4,61	-
12. Aranio	24,98	-
13. Sungai Pinang	9,82	-
14. Paramasan	12,01	-
15. Pengaron	9,28	-
16. Sambung Makmur	2,88	-
17. Mataraman	3,18	-
18. Simpang Empat	3,02	-
19. Telaga Bauntung	3,38	-
20. Cintapuri Darussalam	6,69	-
Kabupaten Banjar	100,00	3

Catatan/Note: 1 Berdasarkan Peraturan Menteri Dalam Negeri Nomor 137 Tahun 2017 tanggal 29 Desember 2017/*Based on Minister of Home Affairs Regulation Number 137/2017, December 29, 2017*
 2 Berdasarkan informasi Kementerian Dalam Negeri Tahun 2018/*Based on information from Ministry of Home Affairs, 2018*
 3 Jarak dari kantor kecamatan ke kantor bupati/ *distance from subdistrict office to regency office*

Sumber/Source: Kementerian Dalam Negeri/*Ministry of Home Affairs*

Tabel 1.1.2 **Tinggi Wilayah dan Jarak ke Ibukota, 2020**
Table **Altitude and Distance to the Capital, 2020**

Kecamatan Subdistrict	Tinggi Wilayah (mdpl) Altitude (m a.s.l)	Jarak ke Ibukota Kabupaten Distance to the Capital of Regency
(1)	(2)	(3)
01. Aluh-Aluh	5,00	44,52
02. Beruntung Baru	6,00	39,21
03. Gambut	8,00	25,54
04. Kertak Hanyar	6,00	31,80
05. Tatah Makmur	4,00	37,12
06. Sungai Tabuk	5,00	24,63
07. Martapura	15,00	7,47
08. Martapura Timur	8,00	2,70
09. Martapura Barat	5,00	15,00
10. Astambul	10,00	8,83
11. Karang Intan	15,00	16,44
12. Aranio	44,00	25,19
13. Sungai Pinang	54,00	62,36
14. Paramasan	313,00	133,04
15. Pengaron	45,00	38,27
16. Sambung Makmur	103,00	41,75
17. Mataraman	14,00	19,90
18. Simpang Empat	37,00	29,74
19. Telaga Bauntung	103,00	73,86
20. Cintapuri Darussalam	5,00	42,41
Kabupaten Banjar	13,00	-

Catatan/Note: 1 Tinggi wilayah di sekitar kantor kecamatan / *altitude around subdistrict office*
 2 Jarak dari kantor kecamatan ke kantor bupati / *distance from subdistrict office to regency office*
 3 Penghitungan jarak dan ketinggian menggunakan openrouteservice.org/ / *distance and altitude calculation using openrouteservices.org*

Sumber/Source: BPS Kabupaten Banjar

Tabel
Table 1.1.3

Letak Geografis Kabupaten Banjar, 2020
Geographical Location of Banjar Regency, 2020

Kabupaten Banjar terletak antara/ *Banjar Regency is located between:*

Lintang Selatan/ <i>South Latitude</i>	:	2° 49' 55" – 3° 43' 38"
Bujur Timur/ <i>East Longitude</i>	:	114° 30' 20" – 115° 35' 37"

dengan batas-batas daerah/ *with the borders of Banjar Regency:*

Sebelah Utara/ <i>North Side</i>	:	Kabupaten Tapin/ <i>Tapin Regency</i>
Sebelah Selatan/ <i>South Side</i>	:	Kabupaten Tanah Laut dan Kota Banjarbaru/ <i>Tanah Laut Regency and Banjarbaru Municipality</i>
Sebelah Timur/ <i>East Side</i>	:	Kabupaten Kotabaru/ <i>Kotabaru Regency</i>
Sebelah Barat/ <i>West Side</i>	:	Kabupaten Barito Kuala dan Kota Banjarmasin/ <i>Barito Kuala Regency and Banjarmasin Municipality</i>

1.2 KEADAAN IKLIM CLIMATE CONDITION

Tabel 1.2.1 **Pengamatan Unsur Iklim Menurut Bulan di Kota Banjarbaru* pada Stasiun Klimatologi Banjarbaru, 2020**
Table 1.2.1 **Observation of Climate Elements by Month in Banjarbaru Municipality* at Banjarbaru Climatology Station, 2020**

Bulan Month	Suhu/Temperature (°C)			Kelembaban/Humidity (%)		
	Minimum	Rata-rata Average	Maksimum Maximum	Minimum	Rata-rata Average	Maksimum Maximum
(1)	(2)	(3)	(4)	(5)	(6)	(7)
Januari/January	22,80	28,37	34,80	48,00	80,55	100,00
Februari/February	22,40	28,53	34,60	55,00	79,79	99,00
Maret/March	23,00	28,76	35,40	48,00	79,11	98,00
April/April	23,90	29,04	34,80	54,00	78,22	98,00
Mei/May	23,60	29,33	34,80	53,00	78,74	97,00
Juni/June	22,40	28,30	33,60	54,00	78,61	99,00
Juli/July	21,20	28,27	33,20	53,00	76,12	100,00
Agustus/August	21,40	29,38	34,60	45,00	69,91	100,00
September/September	21,00	28,86	34,80	44,00	73,57	100,00
Oktober/October	22,00	29,06	34,80	45,00	74,14	100,00
November/November	23,00	28,20	34,40	50,00	79,57	99,00
Desember/December	21,90	27,54	33,00	57,00	82,17	99,00

Lanjutan Tabel/*Continued Table* 1.2.1

Bulan <i>Month</i>	Kecepatan Angin (m/det) <i>Wind Velocity (m/sec)</i>			Tekanan Udara/ <i>Atmospheric Pressure</i> (mb)		
	Minimum	Rata-rata <i>Average</i>	Maksimum <i>Maximum</i>	Minimum	Rata-rata <i>Average</i>	Maksimum <i>Maximum</i>
(1)	(8)	(9)	(10)	(11)	(12)	(13)
Januari/ <i>January</i>	calm	1,54	13,38	1000,20	1004,35	1009,10
Februari/ <i>February</i>	calm	1,57	5,14	1000,20	1004,96	1008,80
Maret/ <i>March</i>	calm	1,48	6,69	1000,40	1004,49	1009,10
April/ <i>April</i>	calm	1,61	12,35	1000,70	1004,46	1011,80
Mei/ <i>May</i>	calm	1,34	6,69	998,10	1003,64	1008,90
Juni/ <i>June</i>	calm	1,57	6,69	999,90	1004,12	1011,60
Juli/ <i>July</i>	calm	1,84	5,66	1000,00	1003,44	1007,30
Agustus/ <i>August</i>	calm	2,03	7,20	1000,20	1003,81	1009,70
September/ <i>September</i>	calm	1,76	5,14	999,10	1003,82	1007,50
Oktober/ <i>October</i>	calm	1,73	7,72	998,70	1002,99	1008,00
November/ <i>November</i>	calm	1,39	5,66	999,40	1003,63	1009,00
Desember/ <i>December</i>	calm	1,27	8,75	1000,10	1003,07	1023,00

Lanjutan Tabel/*Continued Table 1.2.1*

Bulan Month	Jumlah Curah Hujan Number of Precipitation (mm)	Jumlah Hari Hujan (hari) Number of Rainy Days (day)	Penyinaran Matahari Duration of Sunshine (%)
(1)	(14)	(15)	(16)
Januari/January	572,40	25	51,85
Februari/February	334,30	19	49,01
Maret/March	302,40	23	63,91
April/April	266,40	22	64,08
Mei/May	138,00	20	70,40
Juni/June	218,00	19	53,92
Juli/July	62,40	17	66,13
Agustus/August	57,20	11	73,59
September/September	163,50	20	54,75
Oktober/October	190,40	16	57,86
November/November	282,10	20	57,76
Desember/December	554,40	28	38,15

Catatan/Note: 1 Akumulasi Curah Hujan/*Precipitation Accumulation*

* Data iklim Kabupaten Banjar tidak tersedia/*Banjar Regency climate data is not available*

Sumber/Source: Badan Meteorologi, Klimatologi dan Geofisika Stasiun Klimatologi Banjarbaru/ *Banjarbaru Climatology Station of Meteorology, Climatology and Geophysical Agency*

2

PEMERINTAHAN GOVERNMENT

Jumlah anggota DPRD di
Kabupaten Banjar Tahun 2020
sebanyak **31 Laki-laki dan 14 Perempuan**

Sumber : Sekretariat DPRD Kabupaten Banjar



Jumlah Pegawai Negeri Sipil (PNS) di lingkungan
Pemerintah Daerah Kabupaten Banjar Tahun 2020
sebanyak **6.288 PNS**
yang terdiri dari **2.630 Laki-laki** dan **3.658 Perempuan**

Sumber : BKD Kabupaten Banjar

Realisasi pendapatan
pemerintah Kab. Banjar Tahun 2020
sebesar **1,46 triliun rupiah**

Penerimaan Pajak
Kabupaten Banjar Tahun 2020
sebesar **76,87 miliar rupiah**



Realisasi belanja Pemerintah
Kabupaten Banjar Tahun 2020
sebesar **1,51 triliun rupiah**

Sumber : BPKAD Kabupaten Banjar

PENJELASAN TEKNIS

1. Anggota Dewan Perwakilan Rakyat Daerah (DPRD) dipilih melalui pemilihan umum (pemilu) dan dilantik dalam masa jabatan lima tahun,
2. Lembaga Pemerintah Non Kementerian terdiri dari Arsip Nasional Republik Indonesia, Badan Intelijen Negara, Badan Kepegawaian Negara, Badan Kependudukan dan Keluarga Berencana Nasional, Badan Koordinasi Penanaman Modal, Badan Informasi Geospasial, Badan Meteorologi, Klimatologi, dan Geofisika, Badan Narkotika Nasional, Badan Nasional Penanggulangan Bencana, Badan Nasional Penanggulangan Terorisme, Badan Nasional Penempatan dan Perlindungan Tenaga Kerja Indonesia, Badan Pengawasan Obat dan Makanan, Badan Pengawasan Tenaga Nuklir, Badan Pengawasan Keuangan dan Pembangunan, Badan Pengkajian dan Penerapan Teknologi, Badan Pusat Statistik, Badan SAR Nasional, Badan Standardisasi Nasional, Badan Tenaga Nuklir Nasional, Lembaga Administrasi Negara, Lembaga Ilmu Pengetahuan Indonesia, Lembaga Ketahanan Nasional, Lembaga Kebijakan Pengadaan Barang/Jasa Pemerintah, Lembaga Penerbangan dan Antariksa Nasional, Lembaga

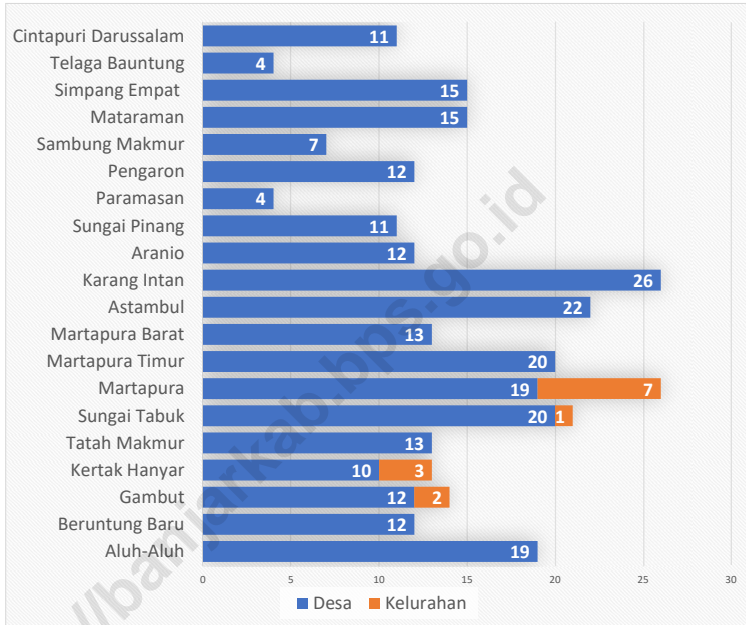
TECHNICAL NOTES

1. *Regional House of Representatives (DPRD) members are elected through a general election and appointed for a five-years membership,*
2. *Non Ministerial Institutions consist of National Archive of the Republic of Indonesia, State Intelligence Board, National Civil Service Agency, National Population and Family Planning Board, Investment Coordinating Board, Geospatial Information Agency, Meteorology, Climatology, and Geophysics Agency, National Narcotics Agency, National Agency for Disaster Management, National Counter Terrorism Agency, The National Authority for The Placement and Protection of Indonesian Overseas Workers, National Agency of Drugs and Foods Control, Nuclear Energy Controlling Board, Audit and Development Supervising Agency, Agency for the Assesment and Application Technology, BPS-Statistics Indonesia, National Search and Rescue Agency, National Standardization Board, National Nuclear Energy Board, National Institute of Administration, National Institute of Science, National Resilience Institute, Government Procurement Policy Board, National Institute of Space and Aeronautics, National Crypto Agency, and National Library of Republic of Indonesia,*

- Sandi Negara, dan Perpustakaan Nasional Republik Indonesia,
3. Realisasi Penerimaan dan Pengeluaran Pemerintah Provinsi adalah realisasi/perhitungan APBD Provinsi pada tiap tahun anggaran.
 4. Pendapatan Asli Daerah (PAD) adalah pendapatan yang diperoleh daerah yang dipungut berdasarkan peraturan daerah sesuai dengan peraturan perundang-undangan guna keperluan daerah yang bersangkutan dalam membiayai kegiatannya.
 5. Dana Perimbangan adalah dana yang bersumber dari pendapatan APBN yang dialokasikan kepada Daerah untuk mendanai kebutuhan daerah dalam rangka pelaksanaan desentralisasi.
 6. Lain-lain Pendapatan yang Sah adalah pendapatan lainnya dari pemerintah pusat dan atau dari instansi pusat serta dari daerah lainnya.
3. *Actual revenue and expenditure of Provincial Government is the realization/provincial budget calculations for every fiscal year.*
 4. *Original Local Government Revenue is revenue that withheld based on local regulations in accordance with the legislation for the purposes of financing their activities.*
 5. *Balanced Budget is the fund coming from the state budget that allocated to regions to fund their needs in the context of decentralization.*
 6. *Other Legal Revenue is other income that coming from the central government and or from the central agencies as well as from other local government.*

Gambar 2.1
Figures

Jumlah Desa dan Kelurahan Menurut Kecamatan di Kabupaten Banjar, 2020
Number of Villages by Subdistrict in Banjar Regency, 2020



Sumber/Source: Peraturan Kepala Badan Pusat Statistik Nomor 3 Tahun 2019 Tanggal 6 Mei 2019 tentang Perubahan Atas Peraturan Kepala Badan Pusat Statistik Nomor 90 Tahun 2018 tentang Kode dan Nama Wilayah Kerja Statistik Tahun 2018/*Chief Statistician Regulation Number 3/2019, May 6 2019, as a revision of Chief Statistician Regulation Number 90 of 2018 on Code and Name of Regional Level of Data Collection.*

2.1 WILAYAH ADMINISTRATIF ADMINISTRATIVE AREA

Tabel 2.1.1 **Jumlah Desa¹/Kelurahan Menurut Kecamatan di Kabupaten Banjar, 2016-2020**
Table 2.1.1 **Number of Villages¹/Kelurahan by Sub District, 2016-2020**

Kecamatan Subdistrict	2016	2017	2018	2019	2020
(1)	(2)	(3)	(4)	(5)	(6)
01. Aluh-Aluh	19	19	19	19	19
02. Beruntung Baru	12	12	12	12	12
03. Gambut	14	14	14	14	14
04. Kertak Hanyar	13	13	13	13	13
05. Tatah Makmur	13	13	13	13	13
06. Sungai Tabuk	21	21	21	21	21
07. Martapura	26	26	26	26	26
08. Martapura Timur	20	20	20	20	20
09. Martapura Barat	13	13	13	13	13
10. Astambul	22	22	22	22	22
11. Karang Intan	26	26	26	26	26
12. Aranio	12	12	12	12	12
13. Sungai Pinang	11	11	11	11	11
14. Paramasan	4	4	4	4	4
15. Pengaron	12	12	12	12	12
16. Sambung Makmur	7	7	7	7	7
17. Mataraman	15	15	15	15	15
18. Simpang Empat	26	26	15	15	15
19. Telaga Bauntung	4	4	4	4	4
20. Cintapuri Darussalam	11	11	11
Kabupaten Banjar	290	290	290	290	290

Catatan/Note: 1 Termasuk kelurahan dan Unit Permukiman Transmigrasi (UPT)/Include Transmigration Settlement Unit

Sumber/Source: Peraturan Kepala Badan Pusat Statistik Nomor 3 Tahun 2019 Tanggal 6 Mei 2019 tentang Perubahan Atas Peraturan Kepala Badan Pusat Statistik Nomor 90 Tahun 2018 tentang Kode dan Nama Wilayah Kerja Statistik Tahun 2018/Chief Statistician Regulation Number 3/2019, May 6 2019, as a revision of Chief Statistician Regulation Number 90 of 2018 on Code and Name of Regional Level of Data Collection.

Tabel 2.1.2 Jumlah Surat Keputusan Hak Guna Bangunan dan Luas Area Menurut Bulan di Kabupaten Banjar, 2020
Number of Building Right of Land's Decision Letter and Total Area by Month at Banjar Regency, 2020

<i>Bulan Month</i>	Surat Keputusan Hak Guna Bangunan Building Right of Land's Decision Letter	Luas Area Total Area (m2)
(1)	(2)	(3)
01. Januari/January	1	10 330
02. Februari/February	3	73 856
03. Maret/March	4	50 756
04. April/April	-	-
05. Mei/May	6	101 228
06. Juni/June	5	36 915
07. Juli/July	4	27 272
08. Agustus/August	1	32 680
09. September/September	2	9 904
10. Oktober/October	3	57 148
11. November/November	6	122 977
12. Desember/December	16	76 786
Jumlah/ Total	51	599 852

Sumber/Source: Badan Pertanahan Nasional Kabupaten Banjar/Land Agency of Banjar Regency

Tabel
Table 2.1.3

**Jumlah Surat Keputusan Hak Milik dan Luas Area
Menurut Bulan di Kabupaten Banjar, 2020**
**Number of Ownership Land's Decision Letter and Total
Area by Month at Banjar Regency, 2020**

<i>Bulan Month</i>	Surat Keputusan Hak Milik Bangunan Ownership Land's Decision Letter	Luas Area Total Area (m2)
(1)	(2)	(3)
01. Januari/January	43	80 207
02. Februari/February	18	88 324
03. Maret/March	29	35 959
04. April/April	26	47 939
05. Mei/May	31	96 174
06. Juni/June	85	202 738
07. Juli/July	25	68 047
08. Agustus/August	34	51 839
09. September/September	33	90 414
10. Oktober/October	27	130 191
11. November/November	16	35 583
12. Desember/December	27	43 789
Jumlah/ Total	394	971 213

Sumber/Source: Badan Pertanahan Nasional Kabupaten Banjar/Land Agency of Banjar Regency

2.2 DEWAN PERWAKILAN RAKYAT DAERAH REGIONAL HOUSE OF REPRESENTATIVE

Tabel 2.2.1 Jumlah Anggota Dewan Perwakilan Rakyat Daerah Menurut Partai Politik dan Jenis Kelamin di Kabupaten Banjar, 2020
Number of Regional House of Representative's Members by Political Parties and Sex in Banjar Regency, 2020

Partai Politik <i>Political Parties</i>	Laki-laki <i>Male</i>	Perempuan <i>Female</i>	Jumlah <i>Total</i>
(1)	(2)	(3)	(4)
01. P P P	3	2	5
02. Partai Golkar	5	3	8
03. PAN	2	1	3
04. Partai Nasional Demokrat	6	1	7
05. Partai Kebangkitan Bangsa	4	1	5
06. Partai Gerindra	6	2	8
07. Partai Demokrat	3	1	4
08. PDIP	-	2	2
09. PKS	2	-	2
10. Partai Hati Nurani Rakyat	-	1	1
Jumlah/ Total	31	14	45

Sumber/Source: Sekretariat DPRD Kabupaten Banjar/*Banjar Regency Regional House of Representative Secretariat*

Tabel
Table 2.2.2**Jumlah Sidang/Rapat Dewan Perwakilan Rakyat Daerah
Kabupaten Banjar, 2020**
**Total of Session/Meeting of Banjar Regency Regional House
of Representative, 2020**

Jenis Sidang/Rapat Kind of Session/Meeting	Jumlah Total
(1)	(2)
Sidang Paripurna/ <i>Plenary Session</i>	26
Sidang Paripurna Khusus/ <i>Special Plenary Session</i>	-
Sidang Paripurnas Istimewa/ <i>Exclusive Plenary Session</i>	-
Rapat Masing-Masing Komisi/ <i>Committee Meeting</i>	
Komisi I	32
Komisi II	57
Komisi III	28
Komisi IV	35
<i>Rapat Konsultasi Komisi/Gabungan Komisi/ Comitee Consultation/Federation Committee Meeting</i>	4
Rapat Fraksi-Fraksi/ <i>Fraction Meeting</i>	-
Rapat Badan Musyawarah/ <i>Conference Board Meeting</i>	18
Rapat Badan Anggaran/ <i>Finance Estimation Meeting</i>	22
Rapat Panitia Khusus/ <i>Special Committee Meeting</i>	33
Rapat Badan Kehormatan/ <i>Honour Bureau Meeting</i>	12
Rapat Kerja Badan Legislasi/ <i>Legislation Committee Meeting</i>	23
Rapat Pimpinan DPRD/ <i>Executive Meeting</i>	5
Rapat Kerja/Dengar Pendapat Konsultan Komisi/ <i>Hearing Consultant Opinion Meeting</i>	-
Peninjauan Komisi-Komisi/ <i>Committees Overview</i>	-
Peninjauan Kelompok-Kelompok DPRD/ <i>Regional Parliament Groups Overview</i>	-
Pelatihan/ <i>Training</i>	-
Jumlah/ Total	295

Sumber/Source: Sekretariat DPRD Kabupaten Banjar/Banjar Regency Regional House of Representative Secretariat

Tabel
Table 2.2.3

Jumlah Surat Keputusan Dewan Perwakilan Rakyat Daerah Kabupaten Banjar, 2020
Decrees of Banjar Regency Regional House of Representative, 2020

Jenis Surat Keputusan <i>Kind of Decree</i>	Jumlah Total
(1)	(2)
01. Surat Keputusan Dewan Perwakilan Rakyat Daerah <i>Decrees of Regional House of Representative</i>	24
02. Surat Keputusan Pimpinan DPRD <i>Decrees of Regional House of Representative's Leader</i>	31
03. Peraturan Daerah <i>Regional Regulation</i>	8
04. Lainnya <i>Others</i>	-
Jumlah/ Total	63

Sumber/Source: Sekretariat DPRD Kabupaten Banjar/Banjar Regency Regional House of Representative Secretariat

2.3 SUMBER DAYA MANUSIA HUMAN RESOURCES

Tabel 2.3.1 **Jumlah Pegawai Negeri Sipil Menurut Jabatan dan Jenis Kelamin di Kabupaten Banjar, Desember 2019 dan Desember 2020**
Number of Civil Servants by Occupation and Sex in Banjar Regency, December 2019 and December 2020

Jabatan Occupation	2019		Jumlah Total
	Laki-laki Male	Perempuan Female	
(1)	(2)	(3)	(4)
Fungsional Tertentu <i>Specific Functional</i>	1 541	2 840	4 381
Fungsional Umum <i>Staf General Functional</i>	799	583	1 382
Struktural/Structural			
Eselon V/5th Echelon	-	-	-
Eselon IV/4th Echelon	368	260	628
Eselon III/3rd Echelon	130	51	181
Eselon II/2nd Echelon	37	1	38
Eselon I/1st Echelon	-	-	-
Jumlah/Total	2 875	3 735	6 610

Sumber/Source: Badan Kepegawaian Daerah Kabupaten Banjar/ Regional State Personnel Administration Board of Banjar Regency

Lanjutan Tabel/*Continued Table 2.3.1*

Jabatan <i>Occupation</i>	2020		Jumlah <i>Total</i>
	Laki-laki <i>Male</i>	Perempuan <i>Female</i>	
(1)	(5)	(6)	(7)
Fungsional Tertentu <i>Specific Functional</i>	1 528	2 956	4 484
Fungsional Umum <i>Staf General Functional</i>	612	378	990
Struktural/Structural			
Eselon V/5th Echelon	-	-	-
Eselon IV/4th Echelon	333	267	600
Eselon III/3rd Echelon	129	50	179
Eselon II/2nd Echelon	28	7	35
Eselon I/1st Echelon	-	-	-
Jumlah/Total	2 630	3 658	6 288

Sumber/*Source*: Badan Kepegawaian Daerah Kabupaten Banjar/ *Banjar Regency Regional State Personnel Administration Board*

Tabel
Table 2.3.2

Jumlah Pegawai Negeri Sipil Menurut Tingkat Pendidikan dan Jenis Kelamin di Kabupaten Banjar, Desember 2019 dan Desember 2020
Number of Civil Servants by Educational Level and Sex in Banjar Regency, December 2019 and December 2020

Tingkat Pendidikan <i>Educational Level</i>	2019		
	Laki-laki <i>Male</i>	Perempuan <i>Female</i>	Jumlah <i>Total</i>
(1)	(2)	(3)	(4)
Sampai dengan SD <i>Up to Primary School</i>	59	5	64
SMP/Sederajat <i>General Vocational Junior High School</i>	85	11	96
SMA/Sederajat <i>General/Vocational Senior High School</i>	572	484	1056
Diploma I, II/Akta I, II <i>Diploma I, II/Akta I, II</i>	198	306	504
Diploma III/Akta III/Sarjana Muda <i>Diploma III/Akta III/Bachelor</i>	209	654	863
Tingkat Sarjana/Doktor/Ph.D <i>University Graduates</i>	1 674	2 353	4 027
Jumlah/Total	2 797	3 813	6 610

Sumber/Source: Badan Kepegawaian Daerah Kabupaten Banjar/ *Regional State Personnel Administration Board of Banjar Regency*

Lanjutan Tabel/*Continued Table 2.3.2*

Tingkat Pendidikan <i>Educational Level</i>	2020		
	Laki-laki <i>Male</i>	Perempuan <i>Female</i>	Jumlah <i>Total</i>
(1)	(2)	(3)	(4)
Sampai dengan SD <i>Up to Primary School</i>	45	3	48
SMP/Sederajat <i>General Vocational Junior High School</i>	80	7	87
SMA/Sederajat <i>General/Vocational Senior High School</i>	504	427	931
Diploma I, II/Akta I, II <i>Diploma I, II/Akta I, II</i>	191	288	479
Diploma III/Akta III/Sarjana Muda <i>Diploma III/Akta III/Bachelor</i>	238	702	940
Tingkat Sarjana/Doktor/ <i>Ph.D</i> <i>University Graduates</i>	1 572	2 231	3 803
Jumlah/Total	2 630	3 658	6 288

Sumber/*Source*: Badan Kepegawaian Daerah Kabupaten Banjar/ *Banjar Regency Regional State Personnel Administration Board*

Tabel
Table 2.3.3

**Jumlah Pegawai Negeri Sipil Menurut Tingkat
Kepangkatan dan Jenis Kelamin di Kabupaten Banjar,
Desember 2019 dan Desember 2020**
*Number of Civil Servants by Hierarchy and Sex in Banjar
Regency, December 2019 and December 2020*

Pangkat/Golongan/Ruang Hierarchy	2019		
	Laki-laki Male	Perempuan Female	Jumlah Total
(1)	(2)	(3)	(4)
1. I/A (Juru Muda)	1	-	1
2. I/B (Juru Muda Tingkat I)	10	-	10
3. I/C (Juru)	21	2	23
4. I/D (Juru Tingkat I)	40	4	44
Golongan I/Range I	72	6	78
5. II/A (Pengatur Muda)	57	8	65
6. II/B (Pengatur Muda Tingkat I)	121	108	229
7. II/C (Pengatur)	189	226	415
8. II/D (Pengatur Tingkat I)	148	138	286
Golongan II/Range II	515	480	995
9. III/A (Penata Muda)	354	621	975
10. III/B (Penata Muda Tingkat I)	334	681	1 015
11. III/C (Penata)	307	544	851
12. III/D (Penata Tingkat I)	450	559	1 009
Golongan III/Range III	1 445	2 405	3 850
13. IV/A (Pembina)	548	669	1 217
14. IV/B (Pembina Tingkat I)	191	237	428
15. IV/C (Pembina Utama Muda)	31	10	41
16. IV/D (Pembina Utama Madya)	1	-	1
17. IV/E (Pembina Utama)	-	-	-
Golongan IV/Range IV	771	916	1 687
Jumlah/Total	2 803	3 807	6 610

Sumber/Source: Badan Kepegawaian Daerah Kabupaten Banjar/ Regional State Personnel Administration Board of Banjar Regency

Lanjutan Tabel/*Continued Table 2.3.3*

Pangkat/Golongan/Ruang <i>Hierarchy</i>	2020		
	Laki-laki <i>Male</i>	Perempuan <i>Female</i>	Jumlah <i>Total</i>
(1)	(5)	(6)	(7)
1. I/A (Juru Muda)	1	-	1
2. I/B (Juru Muda Tingkat I)	8	-	8
3. I/C (Juru)	15	1	16
4. I/D (Juru Tingkat I)	37	5	42
Golongan I/Range I			
5. II/A (Pengatur Muda)	40	3	43
6. II/B (Pengatur Muda Tingkat I)	117	118	235
7. II/C (Pengatur)	160	140	300
8. II/D (Pengatur Tingkat I)	146	163	309
Golongan II/Range II			
9. III/A (Penata Muda)	295	469	764
10. III/B (Penata Muda Tingkat I)	365	801	1 166
11. III/C (Penata)	305	509	814
12. III/D (Penata Tingkat I)	437	604	1 041
Golongan III/Range III			
13. IV/A (Pembina)	483	588	1 071
14. IV/B (Pembina Tingkat I)	191	247	438
15. IV/C (Pembina Utama Muda)	29	10	39
16. IV/D (Pembina Utama Madya)	1	-	1
17. IV/E (Pembina Utama)	-	-	-
Golongan IV/Range IV			
Jumlah/Total	2 630	3 658	6 288

Sumber/*Source*: Badan Kepegawaian Daerah Kabupaten Banjar/ *Banjar Regency Regional State Personnel Administration Board*

Tabel
Table 2.3.4**Jumlah Pegawai Negeri Sipil Daerah Menurut Dinas/
Instansi Pemerintah dan Jenis Kelamin di Kabupaten
Banjar, Desember 2020**
*Number of Civil Servants by Institution/Office and Sex in
Banjar Regency, December 2020*

<i>Dinas/Instansi Pemerintahan Institution/Office</i>	<i>Jenis Kelamin/Sex</i>		<i>Jumlah Total</i>
	<i>Laki-laki Male</i>	<i>Perempuan Female</i>	
(1)	(2)	(3)	(4)
01. Sekretariat Daerah	72	44	116
02. Sekretariat DPRD Kab. Banjar	18	17	35
03. Dinas-Dinas Daerah	355	433	788
04. Lembaga Teknis Daerah	465	409	874
05. Pemerintah Kecamatan	219	43	262
06. Pemerintah Kelurahan	48	58	106
07. UPT Pendidikan/ Cabang Dinas Pendidikan	50	59	109
08. UPT Dinas Kesehatan	283	488	771
09. Puskesmas Desa/ Pembantu	916	1 494	2 410
10. Pendidikan TK/SD/ MI	203	596	799
11. SMP/ SLTP/ MTS	-	16	16
12. Perbantuan Daerah	1	1	2
13. Unit Kerja Lain	-	-	-
Jumlah/Total	2 630	3 658	6 288

Sumber/Source: Badan Kepegawaian Daerah Kabupaten Banjar/ *Regional State Personnel Administration Board of Banjar Regency*

Tabel
Table 2.3.5

**Jumlah Pegawai Negeri Sipil Menurut Dinas/Instansi
Pemerintah dan Golongan Ruang di Kabupaten Banjar,
Desember 2020**
*Number of Civil Servants by Institution/Office and Hierarchy
in Banjar Regency, December 2020*

Dinas/Instansi Pemerintahan <i>Institution/Office</i>	Golongan Ruang/ <i>Hierarchy</i>			
	Golongan I <i>Range I</i>	Golongan II <i>Range II</i>	Golongan III <i>Range III</i>	Golongan IV <i>Range IV</i>
(1)	(2)	(3)	(4)	(5)
01. Sekretariat Daerah	2	30	65	19
02. Sekretariat DPRD Kab. Banjar	3	10	18	4
03. Dinas-Dinas Daerah	5	113	555	115
04. Lembaga Teknis Daerah	32	129	524	189
05. Pemerintah Kecamatan	17	72	131	42
06. Pemerintah Kelurahan	-	22	81	3
07. UPT Pendidikan/ Cabang Dinas Pendidikan	-	5	40	64
08. UPT Dinas Kesehatan	2	14	526	229
09. Puskesmas Desa/ Pembantu	1	340	1 238	831
10. Pendidikan TK/SD/ MI	5	140	601	53
11. SMP/ SLTP/ MTS	-	11	5	-
12. Perbantuan Daerah	-	1	1	-
13. Unit Kerja Lain	-	-	-	-
Jumlah/Total	67	887	3 785	1 549

Sumber/Source: Badan Kepegawaian Daerah Kabupaten Banjar/ Banjar Regency Regional State Personnel Administration Board

Tabel
Table 2.3.6

Jumlah Pegawai Negeri Sipil Menurut Dinas/Instansi Pemerintah dan Pendidikan Tertinggi yang Ditamatkan di Kabupaten Banjar, Desember 2020
Number of Civil Servants by Institution/Office and Educational Attainment in Banjar Regency, December 2020

Dinas/Instansi Pemerintahan <i>Institution/Office</i>	Pendidikan Terakhir/ <i>Educational Attainment</i>		
	Tingkat Sarjana/ Doktor/Ph,d <i>University Graduates</i>	Diploma III/Sarjana Muda <i>Diploma III/Bachelor</i>	Diploma I,II <i>Diploma I,II</i>
(1)	(2)	(3)	(4)
01. Sekretariat Daerah	64	13	1
02. Sekretariat DPRD Kab. Banjar	19	3	-
03. Dinas-Dinas Daerah	365	274	20
04. Lembaga Teknis Daerah	579	80	8
05. Pemerintah Kecamatan	128	16	4
06. Pemerintah Kelurahan	54	4	2
07. UPT Pendidikan/ Cabang Dinas Pendidikan	94	2	4
08. UPT Dinas Kesehatan	732	9	4
09. Puskesmas Desa/ Pembantu	1 590	3	421
10. Pendidikan TK/SD/ MI	177	521	14
11. SMP/ SLTP/ MTS	-	15	1
12. Perbantuan Daerah	1	-	-
13. Unit Kerja Lain	-	-	-
Jumlah/Total	3 803	940	479

Sumber/Source: Badan Kepegawaian Daerah Kabupaten Banjar/ *Regional State Personnel Administration Board of Banjar Regency*

Lanjutan Tabel/*Continued Table 2.3.6*

Dinas/Instansi Pemerintahan <i>Institution/Office</i>	Pendidikan Terakhir/ <i>Educational Attainment</i>		
	SMA/ Sederajat <i>General/Vocational Senior High School</i>	SLTP/Sederajat <i>General/Vocational Junior High School</i>	Sampai dengan SD <i>Up to Primary School</i>
(1)	(5)	(6)	(7)
01. Sekretariat Daerah	33	3	2
02. Sekretariat DPRD Kab. Banjar	7	4	2
03. Dinas-Dinas Daerah	112	13	4
04. Lembaga Teknis Daerah	159	31	17
05. Pemerintah Kecamatan	87	16	11
06. Pemerintah Kelurahan	44	2	-
07. UPT Pendidikan/ Cabang Dinas Pendidikan	8	1	-
08. UPT Dinas Kesehatan	23	2	1
09. Puskesmas Desa/ Pembantu	377	11	8
10. Pendidikan TK/SD/ MI	80	4	3
11. SMP/ SLTP/ MTS	-	-	-
12. Perbantuan Daerah	1	-	-
13. Unit Kerja Lain	-	-	-
Jumlah/Total	931	87	48

Sumber/Source: Badan Kepegawaian Daerah Kabupaten Banjar/ *Banjar Regency Regional State Personnel Administration Board*

Tabel
Table 2.3.7

**Jumlah Pegawai Negeri Sipil Menurut Golongan
Kepangkatan dan Jenis Jabatan di Kabupaten Banjar,
Desember 2020**
*Number of Civil Servants by Hierarchy and Occupation in
Banjar Regency, December 2020*

Golongan Kepangkatan <i>Hierarchy</i>	Jenis Jabatan/ <i>Occupation</i>			Jumlah <i>Total</i>
	Struktural <i>Structural</i>	Fungsional Khusus <i>Specific Functional</i>	Fungsional Umum <i>General Functional</i>	
(1)	(2)	(3)	(4)	(5)
1. I/A (Juru Muda)	-	-	1	1
2. I/B (Juru Muda Tingkat I)	-	-	8	8
3. I/C (Juru)	-	-	16	16
4. I/D (Juru Tingkat I)	-	1	41	42
Golongan I/Range I				
5. II/A (Pengatur Muda)	-	4	39	43
6. II/B (Pengatur Muda Tingkat I)	-	156	79	235
7. II/C (Pengatur)	-	182	118	300
8. II/D (Pengatur Tingkat I)	-	150	159	309
Golongan II/Range II				
9. III/A (Penata Muda)	3	632	129	764
10. III/B (Penata Muda Tingkat I)	34	943	189	1 166
11. III/C (Penata)	169	546	99	814
12. III/D (Penata Tingkat I)	335	608	98	1 041
Golongan III/Range III				
13. IV/A (Pembina)	195	862	14	1 071
14. IV/B (Pembina Tingkat I)	50	388	-	438
15. IV/C (Pembina Utama Muda)	27	12	-	39
16. IV/D (Pembina Utama Madya)	1	-	-	1
17. IV/E (Pembina Utama)	-	-	-	-
Golongan IV/Range IV				
Jumlah/Total	814	4 484	990	6 288

Sumber/Source: Badan Kepegawaian Daerah Kabupaten Banjar/ *Regional State Personnel Administration Board of Banjar Regency*

Tabel
Table 2.3.8

Bupati/Kepala Daerah Kabupaten Banjar Sejak Tahun 1950
Regent/District Chief of Banjar Regency Since 1950

Nama Pejabat Official Name	Tahun Jabatan Year Function	Keterangan Explanation
(1)	(2)	(3)
01. A.Basoeni	1950 – 1952	Bupati
02. A. Roeslan	1952 – 1953	Bupati
03. H.M. Yusran	1953 – 1956	Bupati
04. Mansyah	1956 – 1958	Bupati
05. GT. Masrudin	1958 – 1959	Bupati
06. Wahyu Arief	1959 – 1959	Kepala Daerah
07. H.A. Hudari	1959 – 1960	Bupati KDH
08. H. Basri, BA	1960 – 1965	Bupati KDH
09. H.A.H. Budhigawis	1965 – 1972	Bupati KDH
10. Soendijo	1972 – 1982	Bupati KDH
11. Drs. H. Mochtar Sofyan	1982 – 1987	Bupati KDH
12. Rusiansjah, B.Ac	1987 – 1989	Bupati KDH
13. Drs. Fadhullah Thaib	1989 – 1990	Pjs.Bupati KDH
14. Drs. Faisal Hasanuddin	1990 – 1995	Bupati KDH
15. H. Abdul Madjid	1995 – 1999	Bupati KDH
16. Drs. H. Rudy Arifin, MM	1999 – 2005	Bupati Banjar
17. Ir. H. Gusti Khairul Saleh, MM	2005 – 2010	Bupati Banjar
18. Ir. H. Gusti Khairul Saleh, MM	2010 – 2015	Bupati Banjar
19. Dr. Ir. H. Rachmadi Kurdi, M.Si.	2015-2017	Penjabat Bupati
20. KH. Khalilurrahman	2017 – 2021	Bupati Banjar

Sumber/Source: Pemerintah Kabupaten Banjar/ Banjar Regency Government

Tabel
Table 2.3.9**Ketua DPRD Kabupaten Banjar Sejak Tahun 1950**
Regional House of Representatives Chief of Banjar Regency
Since 1950

Nama Pejabat Official Name	Tahun Jabatan Year Function	Keterangan Explanation
(1)	(2)	(3)
01. K.H. Hasan Tjorong	1950 – 1951	DPRD S
02. M.N. Manuar	1951 – 1956	DPRD S
03. H. akhmad Sanusi	1956 – 1958	DPRD P
04. Zamain Marlin	1958 – 1960	DPRD Pemilu 1955
05. H. Baseri, BA	1960 – 1965	DPRD G
06. M. Basiri	1965 – 1970	DPRD
07. M. Yoesran Effendi	1970 – 1971	DPRD
08. M. Yoesran Effendi	1971 - 1973	DPRD Pemilu 1971
09. Tatang Suyoto	1973 – 1977	DPRD Pemilu 1971
10. Tatang Suyoto	1977 – 1982	DPRD Pemilu 1977
11. Masrumsyah	1982 – 1987	DPRD Pemilu 1982
12. Drs.H. Masykur	1987 – 1992	DPRD Pemilu 1987
13. M. Roeslan	1992 – 1997	DPRD Pemilu 1992
14. H.P. Siswanto	1997 – 1999	DPRD Pemilu 1997
15. H. Rusbandi, SE	1999 - 2004	DPRD Pemilu 1999
16. H. Zainal Arifin, SH	2004 – 2009	DPRD Pemilu 2005
17. H.M. Rusli, S.AP, MM	2009 - 2014	DPRD Pemilu 2009
18. H.M. Rusli, S.AP, MM	2014 - 2019	DPRD Pemilu 2014
19. H. Muhammad Rofiqi, SH	2019 - 2024	DPRD Pemilu 2019

Sumber/Source: Pemerintah Kabupaten Banjar/ Banjar Regency Government

Tabel
Table 2.3.10

Realisasi Pemeriksaan Kegiatan Reguler Badan Pengawas Daerah Kabupaten Banjar, 2020
Inspection Realization Regularly Activity of Banjar Regency Regional Auditor Agency, 2020

Bidang Kegiatan Activity Classifier	Target Goals	Realisasi Realization	Persentase Percentage (%)
(1)	(2)	(3)	(4)
01. Inspektur Pembantu Wilayah I <i>Assistant Inspector Region I</i>	24	24	100
02. Inspektur Pembantu Wilayah II <i>Assistant Inspector Region II</i>	24	24	100
03. Inspektur Pembantu Wilayah III <i>Assistant Inspector Region III</i>	24	24	100
04. Inspektur Pembantu Wilayah IV <i>Assistant Inspector Region IV</i>	24	24	100
05. Kasus Pengaduan <i>Accusation Cases</i>	14	14	100
Jumlah/Total	110	110	100

Sumber/Source: Inspektorat Kabupaten Banjar/Regional Auditor of Banjar Regency

2.4 KEUANGAN PEMERINTAH GOVERNMENT FINANCE

Tabel 2.4.1 **Realisasi Pendapatan Pemerintah Daerah Kabupaten Banjar Menurut Jenis Pendapatan (rupiah), 2017-2020**
Table 2.4.1 **Actual Banjar Regency Government Revenues by Kind of Revenues (rupiah), 2017-2020**

Jenis Pendapatan/Kind of Revenues	2017	2018
(1)	(2)	(3)
1. Pendapatan Asli Daerah (PAD)/Original Local Government Revenue	179 714 918 679	189 478 934 878
1.1 Pajak Daerah/Regional Taxes	66 632 374 970	72 021 842 947
1.2 Retribusi Daerah/Retributions	7 183 346 363	4 189 906 671
1.3 Hasil Pengelolaan Kekayaan Daerah yang Dipisahkan/ Separated Income of Management Regional Wealth	6 787 200 322	8 478 950 429
1.4 Lain-lain PAD yang Sah/Other Original Local Gov. Revenue	99 111 997 023	104 788 234 831
2. Pendapatan Transfer	1 385 496 109 405	1 515 799 680 523
2.1 Transfer Pemerintah Pusat- Dana Perimbangan	1 074 257 384 910	1 207 279 772 566
2.2 Transfer Pemerintah Pusat-Lainnya	216 654 295 000	206 131 942 000
2.3 Transfer Pemerintah Provinsi	94 584 429 495	102 387 965 957
3. Lain-lain Pendapatan yang Sah/Other Legal Revenue	64 388 440 533	48 936 452 339
3.1 Pendapatan Hibah/Grants	64 388 440 533	48 936 452 339
3.2 Dana Darurat/Emergency Funds	-	-
3.3 Lainnya/Other Funds	-	-
Jumlah Pendapatan/ Total Revenue	1 629 599 468 617	1 754 215 067 740

Lanjutan Tabel/*Continued Table 2.4.1*

Jenis Pendapatan/Kind of Revenues	2019	2020
(1)	(4)	(5)
1. Pendapatan Asli Daerah (PAD)/Original Local Government Revenue	223 039 721 642	203 777 790 537
1.1 Pajak Daerah/ <i>Regional Taxes</i>	80 830 944 474	76 869 290 687
1.2 Retribusi Daerah/ <i>Rebtributions</i>	6 424 683 089	5 087 205 588
1.3 Hasil Pengelolaan Kekayaan Daerah yang Dipisahkan/ <i>Separated Income of Management Regional Wealth</i>	2 445 796 650	4 373 163 319
1.4 Lain-lain PAD yang Sah/ <i>Other Original Local Gov. Revenue</i>	133 338 297 428	117 448 130 943
2. Pendapatan Transfer	1 631 214 352 393	1 256 310 532 445
2.1 Transfer Pemerintah Pusat- Dana Perimbangan	1 274 094 517 588	1 107 101 678 205
2.2 Transfer Pemerintah Pusat-Lainnya	237 529 773 000	43 693 822 000
2.3 Transfer Pemerintah Provinsi	119 590 061 805	105 515 032 240
3. Lain-lain Pendapatan yang Sah/Other Legal Revenue	47 396 550 000	4 684 325 000
3.1 Pendapatan Hibah/ <i>Grants</i>	47 396 550 000	4 684 325 000
3.2 Dana Darurat/ <i>Emergency Funds</i>	-	-
3.3 Lainnya/ <i>Other Funds</i>	-	-
Jumlah Pendapatan/ Total Revenue	1 901 650 624 035	1 464 772 647 982

Sumber/*Source*: Badan Pengelola Keuangan dan Aset Daerah Kabupaten Banjar/ *Financial and Asset Management Agency of Banjar Regency*

Tabel
Table 2.4.2**Realisasi Belanja Pemerintah Daerah Kabupaten Banjar
Menurut Jenis Belanja (rupiah), 2017-2020
Actual Banjar Regency Government Expenditure by Kind of
Expenditures (rupiah), 2017-2020**

Jenis Belanja Budget	2017	2018
(1)	(2)	(3)
1. Belanja Operasi	1 104 772 439 366	1 130 540 529 382
1.1 Belanja Pegawai	676 343 329 164	642 155 280 875
1.2 Belanja Barang	391 698 287 380	448 884 788 014
1.3 Hibah	31 103 213 463	34 425 904 804
1.4 Bantuan Sosial	5 627 609 359	5 074 555 689
1.5 Bantuan Keuangan	-	-
2. Belanja Modal	234 147 478 392	264 582 388 659
2.1 Belanja tanah	1 715 378 606	351 964 200
2.2 Belanja Peralatan dan Mesin	48 117 580 284	92 896 001 670
2.3 Belanja Gedung dan Bangunan	42 730 985 803	46 932 084 024
2.4 Belanja Jalan Irigasi dan Jaringan	139 809 772 865	111 755 069 669
2.5 Belanja Aset Tetap Lainnya	1 641 499 470	11 457 158 095
2.6 Belanja Aset Lainnya	132 261 364	1 190 111 000
3. Belanja Tak Terduga	-	774 992 020
4. Transfer	315 615 730 700	284 416 122 785
4.1 Bagi Hasil Pajak	5 734 659 459	-
4.2 Bagi Hasil Retribusi	-	5 692 162 085
4.3 Bantuan Keuangan ke Desa	308 581 679 241	277 750 568 700
4.4 Bantuan Keuangan Lainnya	1 299 392 000	973 392 000
Jumlah Belanja & Transfer	1 654 535 648 459	1 680 314 032 846

Lanjutan Tabel/*Continued Table 2.4.2*

Jenis Belanja Budget	2019	2020
(1)	(4)	(5)
1. Belanja Operasi	1 242 737 235 680	1 184 100 605 113
1.1 Belanja Pegawai	765 141 053 447	786 659 076 927
1.2 Belanja Barang	437 046 774 017	292 851 943 956
1.3 Hibah	33 034 118 137	97 010 698 180
1.4 Bantuan Sosial	7 515 290 079	7 578 886 050
1.5 Bantuan Keuangan	-	-
2. Belanja Modal	339 715 761 520	157 131 930 949
2.1 Belanja tanah	1 264 431 099	2 930 252 335
2.2 Belanja Peralatan dan Mesin	85 357 897 618	53 269 742 493
2.3 Belanja Gedung dan Bangunan	50 195 768 735	43 288 428 599
2.4 Belanja Jalan Irigasi dan Jaringan	188 586 725 269	53 708 960 430
2.5 Belanja Aset Tetap Lainnya	12 832 247 298	3 268 036 560
2.6 Belanja Aset Lainnya	1 478 691 500	666 510 532
3. Belanja Tak Terduga	-	51 271 162 776
4. Transfer	330 002 091 174	113 854 800 960
4.1 Bagi Hasil Pajak	7 467 198 344	4 216 848 750
4.2 Bagi Hasil Retribusi	758 320 518	372 093 978
4.3 Bantuan Keuangan ke Desa	-	-
4.4 Bantuan Keuangan Lainnya	321 776 572 312	109 265 858 232
Jumlah Belanja & Transfer	1 912 455 088 376	1 506 358 499 799

Sumber/*Source*: Badan Pengelola Keuangan dan Aset Daerah Kabupaten Banjar/ *Financial and Asset Management Agency of Banjar Regency*

Tabel
Table 2.4.3

Target dan Realisasi Anggaran Pendapatan Pemerintah Daerah Kabupaten Banjar, 2020
Target and Realization of Banjar Regency Local Government Income, 2020

Jenis Pendapatan/Source of Revenues	Target (Rp) Target (Rp)	Realisasi (Rp) Realization (Rp)	Persentase Realisasi (%) Realization Percentage (%)
(1)	(2)	(3)	(4)
1. Pendapatan Asli Daerah (PAD)/Original Local Government Revenue	180 617 809 275	203 777 790 537	112,82
1.1 Pajak Daerah/Local Taxes	56 760 000 000	76 869 290 687	135,43
1.2 Retribusi Daerah/Retributions	4 757 910 000	5 087 205 588	106,92
1.3 Hasil Pengelolaan Kekayaan Daerah yang Dipisahkan/ Separated Income of Management Regional Wealth	10 773 163 319	4 373 163 319	40,59
1.4 Lain-lain PAD yang Sah/Other Original Local Gov. Revenue	108 326 735 956	117 448 130 943	108,42
2. Pendapatan Transfer	1 496 668 234 936	1 256 310 532 445	83,94
2.1 Transfer Pemerintah Pusat- Dana Perimbangan	1 148 144 317 000	1 107 101 678 205	96,43
2.2 Transfer Pemerintah Pusat-Lainnya	233 273 439 000	43 693 822 000	18,73
2.3 Transfer Pemerintah Provinsi	115 250 478 936	105 515 032 240	91,55
3. Lain-lain Pendapatan yang Sah/Other Legal Revenue	65 397 102 960	4 684 325 000	7,16
3.1 Pendapatan Hibah/Grants	65 397 102 960	4 684 325 000	7,16
3.2 Dana Darurat/Emergency Funds	-	-	-
3.3 Lainnya/Other Funds	-	-	-
Jumlah Pendapatan / Total Revenue	1 742 683 147 171	1 464 772 647 982	84,05

Sumber/Source: Badan Pengelola Keuangan dan Aset Daerah Kabupaten Banjar/ Financial and Asset Management Agency of Banjar Regency

Tabel
Table 2.4.4

**Target dan Realisasi Belanja Daerah Pemerintah Daerah
Kabupaten Banjar, 2020**
*Target and Realization of Banjar Regency Local Government
Expenditure of Public Services, 2020*

Jenis Belanja Budget	Target (Rp) Target (Rp)	Realisasi (Rp) Realization (Rp)	Persentase Realisasi (%) Realization Percentage (%)
(1)	(2)	(3)	(4)
1. Belanja Operasi	1 341 655 962 673	1 184 100 605 113	88,26
1.1 Belanja Pegawai	853 201 409 058	786 659 076 927	92,20
1.2 Belanja Barang	383 993 406 963	292 851 943 956	76,26
1.3 Hibah	98 957 996 652	97 010 698 180	98,03
1.4 Bantuan Sosial	5 503 150 000	7 578 886 050	137,72
1.5 Bantuan Keuangan	-	-	-
2. Belanja Modal	180 719 265 452	157 131 930 949	86,95
2.1 Belanja tanah	3 340 000 000	2 930 252 335	87,73
2.2 Belanja Peralatan dan Mesin	69 740 597 131	53 269 742 493	76,38
2.3 Belanja Gedung dan Bangunan	45 593 714 387	43 288 428 599	94,94
2.4 Belanja Jalan Irigasi dan Jaringan	57 430 173 539	53 708 960 430	93,52
2.5 Belanja Aset Tetap Lainnya	3 938 759 363	3 268 036 560	82,97
2.6 Belanja Aset Lainnya	676 021 032	666 510 532	98,59
3. Belanja Tak Terduga	68 305 566 621	51 271 162 776	75,06
4. Transfer	331 342 876 752	113 854 800 960	34,36
4.1 Bagi Hasil Pajak	5 676 000 000	4 216 848 750	74,29
4.2 Bagi Hasil Retribusi	464 791 000	372 093 978	80,06
4.3 Bantuan Keuangan ke Desa	-	-	-
4.4 Bantuan Keuangan Lainnya	325 202 085 752	109 265 858 232	33,60
Jumlah Belanja & Transfer	1 922 023 671 498	1 506 358 499 799	78,37

Sumber/Source: Badan Pengelola Keuangan dan Aset Daerah Kabupaten Banjar/ Financial and Asset Management Agency of Banjar Regency

Tabel 2.4.5 **Target dan Realisasi Penggunaan Sisa Lebih Perhitungan Anggaran Pemerintah Daerah Kabupaten Banjar, 2020**
Target and Realization of Banjar Regency Remaining Budget, 2020

Jenis Pembiayaan <i>Budget Financing</i>	Target (Rp) <i>Target (Rp)</i>	Realisasi (Rp) <i>Realization (Rp)</i>	Persentase Realisasi (%) <i>Realization Percentage (%)</i>
(1)	(2)	(3)	(4)
1. Penerimaan Pembiayaan	179 340 524 327	179 340 524 327	100,00
1.1 Sisa Lebih Pembiayaan Anggaran (SILPA) Tahun Sebelumnya	179 340 524 327	179 340 524 327	100,00
1.2 Pencairan Dana Cadangan	-	-	-
1.3 Penerimaan Hasil Investasi Permanen	-	-	-
2. Pengeluaran Pembiayaan	-	-	-
2.1 Pembentukan Dana Cadangan	-	-	-
2.2 Penyertaan Modal Pemerintah Daerah	-	-	-
3. Pembiayaan Neto	-	-	-
Sisa Lebih Pembiayaan Anggaran (SILPA)	-	137 754 672 510	-

Sumber/Source: Badan Pengelola Keuangan dan Aset Daerah Kabupaten Banjar/ *Financial and Asset Management Agency of Banjar Regency*

Tabel
Table 2.4.6

Target dan Realisasi Penerimaan Pajak Menurut Jenisnya di Kabupaten Banjar, 2020
Target and Realization of Tax Revenue by Type at Banjar Regency, 2020

Jenis Penerimaan <i>Type of Revenue</i>	Target (Rp) <i>Target (Rp)</i>	Realisasi (Rp) <i>Realization (Rp)</i>	Persentase Realisasi (%) <i>Realization Percentage (%)</i>
(1)	(2)	(3)	(4)
01. Pajak Hotel <i>Hotel Tax</i>	1 500 000 000	2 153 164 641	143,54
02. Pajak Restoran <i>Restaurant Tax</i>	3 050 000 000	5 344 459 041	175,23
03. Pajak Reklame <i>Advertorial Tax</i>	1 750 000 000	2 138 333 319	122,19
04. Pajak Penerangan Jalan <i>Road Lamp Tax</i>	22 000 000 000	24 764 112 518	112,56
05. Pajak Hiburan <i>Entertainment Tax</i>	125 000 000	134 792 500	107,83
06. Pajak Mineral Bukan Logam dan Batuan <i>Non Metallic Minerals and Rocks Tax</i>	915 000 000	1 575 488 001	172,18
07. Pajak Parkir <i>Parking Tax</i>	480 000 000	647 880 319	134,98
08. Pajak Air Tanah <i>Groundwater Tax</i>	130 000 000	184 525 493	141,94
09. Pajak Sarang Burung Walet <i>Swift's Nest Tax</i>	10 000 000	11 193 000	111,93
10. Pajak HPHTB <i>Bea Acquisition of Land and Buildings Tax</i>	20 000 000 000	33 484 923 644	167,42
11. Pajak Bumi dan Bangunan <i>Land and Building Tax</i>	6 800 000 000	6 438 424 249	94,68
Jumlah/ Total	56 760 000 000	76 877 296 725	135,44

Sumber/Source: Badan Pendapatan Daerah Kabupaten Banjar/ Revenue Agency of Banjar Regency

Tabel
Table 2.4.7

Target dan Realisasi Penerimaan Retribusi Menurut Jenisnya di Kabupaten Banjar, 2020
Target and Realization of Retribution Revenue by Type at Banjar Regency, 2020

Jenis Penerimaan Type of Revenue	Target (Rp) Target (Rp)	Realisasi (Rp) Realization (Rp)	Persentase Realisasi (%) Realization Percentage (%)
(1)	(2)	(3)	(4)
Retribusi Jasa Umum			
01. Pelayanan Kesehatan / Health Services	473 700 000	744 648 450	157,20
02. Pengujian Kendaraan Bermotor/ Motor Vehicle Testing	495 860 000	298 541 000	60,21
03. Pengendalian Menara Telekomunikasi	400 000 000	468 990 000	117,25
04. Pelayanan Tera /Tera Ulang	30 000 000	36 715 250	122,38
Retribusi Jasa Usaha			
05. Pemakaian Kekayaan Daerah	385 700 000	421 125 964	109,18
06. Terminal	60 000 000	32 575 000	54,29
07. Tempat Khusus Parkir	86 550 000	62 850 000	72,62
08. Tempat Penginapan/Pasanggrahan/Villa	213 413 800	181 540 000	85,06
09. Rumah Potong Hewan	126 000 000	129 768 000	102,99
10. Pelayanan Pelabuhan	1 500 000	2 350 000	156,67
11. Tempat Rekreasi Dan Olahraga	10 320 000	10 335 000	100,15
12. Penjualan Produksi Usaha Daerah	92 530 000	124 373 000	134,41
13. Pelayanan Sertifikasi Batu Mulia	75 000 000	75 020 000	100,03
Retribusi Perizinan Terpadu			
14. Izin Mendirikan Bangunan	2 200 000 000	2 429 075 350	110,41
15. Izin Trayek	36 586 200	54 330 084	148,50
16. Izin Mempekerjakan Tenaga Kerja Asing (IMTA)	70 750 000	24 750 000	34,98
Jumlah/ Total	4 757 910 000	5 096 987 098	107,13

Catatan/Note: Retribusi Pelayanan Persampahan dan Kebersihan, Retribusi Pemeriksaan Alat Pemadam Kebakaran, dan Retribusi Izin Gangguan tidak menjadi objek pungut Retribusi Daerah/ Garbages and Sanitation Services, Fire Extinguisher Inspection, and Nuisance Permit Retribution are not subjects to local Retribution.

Sumber/Source: Badan Pendapatan Daerah Kabupaten Banjar/ Revenue Agency of Banjar Regency

Tabel
Table 2.4.8

Target dan Realisasi Penerimaan Pajak Mineral Bukan Logam dan Batuan Menurut Bulan di Kabupaten Banjar, 2020

Target and Realization of Non-metal and Rock Mineral Taxes by Month at Banjar Regency, 2020


Bulan Month	Realisasi Realization (Rp)	Persentase terhadap Target Percentage of Targets (%)
(1)	(2)	(3)
01. Januari/January	230 618 465	25,20
02. Februari/February	224 449 001	24,53
03. Maret/March	103 687 800	11,33
04. April/April	81 491 785	8,91
05. Mei/May	52 172 646	5,70
06. Juni/June	80 314 619	8,78
07. Juli/July	76 348 389	8,34
08. Agustus/August	104 461 085	11,42
09. September/September	109 135 046	11,93
10. Oktober/October	71 508 815	7,82
11. November/November	176 332 750	19,27
12. Desember/December	264 967 600	28,96
Jumlah/ Total	1 575 488 001	172,18
Target/Target (Rp)	915 000 000	172,18

Sumber/Source: Badan Pendapatan Daerah Kabupaten Banjar/ Revenue Agency of Banjar Regency

Tabel
Table 2.4.9**Target dan Realisasi Penerimaan Pajak Bumi dan Bangunan Menurut Kecamatan di Kabupaten Banjar, 2020**
Target and Realization of Acceptance of Land and Building Tax by Subdistrict at Banjar Regency, 2020

Kecamatan Subdistrict	Target Target (Rp)	Realisasi Realization (Rp)	Persentase Percentage (%)
(1)	(2)	(3)	(4)
01. Aluh-Aluh	28 000 000	36 936 080	132
02. Beruntung Baru	22 000 000	22 897 263	104
03. Gambut	2 050 000 000	2 071 129 802	101
04. Kertak Hanyar	3 130 000 000	2 630 724 498	84
05. Tatah Makmur	55 000 000	75 692 739	138
06. Sungai Tabuk	100 000 000	116 244 151	116
07. Martapura	940 000 000	1 089 166 481	116
08. Martapura Timur	23 000 000	36 488 633	159
09. Martapura Barat	46 500 000	50 955 742	110
10. Astambul	32 000 000	60 696 073	190
11. Karang Intan	70 000 000	169 924 646	243
12. Aranio	150 000 000	162 313 099	108
13. Sungai Pinang	6 500 000	5 179 246	80
14. Paramasan	1 000 000	1 052 258	105
15. Pengaron	16 000 000	39 043 856	244
16. Sambung Makmur	3 500 000	528 077	15
17. Mataraman	40 000 000	53 793 316	134
18. Simpang Empat	50 000 000	52 102 262	104
19. Telaga Bauntung	7 000 000	7 231 700	103
20. Cintapuri Darussalam	34 000 000	38 143 284	112
Kabupaten Banjar	6 804 500 000	6 720 243 206	99

Sumber/Source: Badan Pendapatan Daerah Kabupaten Banjar/ Revenue Agency of Banjar Regency



Kepadatan penduduk
Kabupaten Banjar Tahun 2020
adalah **121,16 penduduk/km²**

Penduduk Kab Banjar Tahun 2020
sebanyak **565.635 jiwa**

Rasio jenis kelamin
penduduk Kab. Banjar
Tahun 2020 sebesar **102,2 persen**

Sumber : Hasil Sensus Penduduk 2020 September

Jumlah akta kelahiran yang diterbitkan
selama Tahun 2020 sebanyak **14.538 akta**

Sumber : Dinas Dukcapil Kab, Banjar


3

PENDUDUKAN DAN KETENAGAKERJAAN POPULATION AND EMPLOYMENT

Jumlah angkatan kerja Tahun 2020
di Kabupaten Banjar sebesar **72,55 persen**
atau sebesar **318.377 Penduduk**

sedangkan jumlah penganggurannya
sebesar **12.317 Penduduk**
pada tahun 2020

161.587 penduduk
Kabupaten Banjar yang
bekerja memiliki pendidikan
tertinggi **SD** atau setara **SD**.



90.248 penduduk
Kabupaten Banjar bekerja sebagai
buruh/karyawan/pegawai

Sumber : BPS, Sakernas

PENJELASAN TEKNIS

1. Sumber utama data kependudukan adalah sensus penduduk yang dilaksanakan setiap sepuluh tahun sekali. Sensus penduduk telah dilaksanakan sebanyak enam kali sejak Indonesia merdeka, yaitu tahun 1961, 1971, 1980, 1990, 2000, dan 2010. Pencacahan Sensus Penduduk dilakukan terhadap seluruh penduduk yang berdomisili di wilayah teritorial Indonesia termasuk warga negara asing kecuali anggota korps diplomatik negara sahabat beserta keluarganya. Metode pengumpulan data dalam sensus dilakukan dengan wawancara antara petugas sensus dengan responden dan juga melalui e-census. Pencatatan penduduk menggunakan konsep usual residence, yaitu konsep di mana penduduk biasa bertempat tinggal. Bagi penduduk yang bertempat tinggal tetap dicacah di mana mereka biasa tinggal, sedangkan untuk penduduk yang tidak bertempat tinggal tetap dicacah di tempat di mana mereka ditemukan petugas sensus pada malam 'Hari Sensus'. Termasuk penduduk yang tidak bertempat tinggal tetap adalah tuna wisma, awak kapal berbendera Indonesia, penghuni perahu/rumah apung, masyarakat terpencil/terasing,

TECHNICAL NOTES

1. *The main source of demographic data is population census, which is conducted every ten years. Population Census has been conducted six times since Indonesia's independence: 1961, 1971, 1980, 1990, 2000, and 2010. The population census enumerates all residents who domicile in the entire territory of Indonesia including foreign citizens except the diplomatic corps members and their families, The method of data collection in a population census involves interviewing respondents and conducting e-census. Enumeration of the population uses the concept of "usual residence", which is the concept of "places where people usually live". De jure was applied to the permanent residents, while de facto was applied to non-permanent residents. The permanent residents were enumerated in place where they normally live, the non-permanent residents were enumerated where they were found by the enumerators, on the night of 'Census Date'. The non permanent residents include homeless people, ship crew, boat people, remote area community, and internally displaced persons. Those who had permanent residence and had been travelling away from their home for six months or more were not*

dan pengungsi. Bagi mereka yang mempunyai tempat tinggal tetap dan sedang bepergian ke luar wilayah lebih dari enam bulan, tidak dicacah di tempat tinggalnya, tetapi dicacah di tempat tujuannya. Untuk tahun yang tidak dilaksanakan sensus penduduk, data kependudukan diperoleh dari hasil proyeksi penduduk. Proyeksi penduduk merupakan suatu perhitungan ilmiah yang didasarkan pada asumsi dari komponen-komponen perubahan penduduk, yaitu kelahiran, kematian, dan migrasi. Proyeksi penduduk Indonesia 2010–2035 menggunakan data dasar penduduk hasil SP2010.

2. **Penduduk Indonesia** adalah semua orang yang berdomisili di wilayah teritorial Indonesia selama 6 bulan atau lebih dan atau mereka yang berdomisili kurang dari 6 bulan tetapi bertujuan menetap.
3. **Laju pertumbuhan penduduk** adalah angka yang menunjukkan persentase penambahan penduduk dalam jangka waktu tertentu.
4. **Kepadatan penduduk** adalah rasio banyaknya penduduk per kilometer persegi.

enumerated in their permanent place, but in the place where they were during the census.

For the periods where the population census is not conducted, population projection is done to estimate population during those years. The population projection is an estimate based on the demographic components, such as birth, death, and migration, Indonesia's 2010–2035 population projection used the 2010 Population Census as the base population.

2. ***The population of Indonesia*** are all residents of the entire territory of Indonesia who have stayed for six months or longer, and those who intended to stay more than six months even though their length of stay is less than six months.
3. ***The growth rate of population*** is the number that show percentage of population growth within a specified period.
4. ***Population density*** is ratio of population per square kilometer.

5. **Rasio jenis kelamin** adalah perbandingan antara penduduk laki-laki dan penduduk perempuan pada suatu wilayah dan waktu tertentu. Biasanya dinyatakan dengan banyaknya penduduk laki-laki untuk 100 penduduk perempuan.
6. **Distribusi penduduk** adalah pola persebaran penduduk di suatu wilayah, baik berdasarkan batas-batas geografis maupun berdasarkan batas-batas administrasi pemerintahan.
7. **Komposisi penduduk** adalah pola persebaran penduduk menurut karakteristiknya, contoh: penduduk menurut kelompok umur, penduduk menurut jenis kelamin.
8. **Rumah tangga** adalah seseorang atau sekelompok orang yang mendiami sebagian atau seluruh bangunan fisik/sensus dan biasanya tinggal bersama serta pengelolaan makan dari satu dapur. Yang dimaksud makan dari satu dapur adalah jika pengurusan kebutuhan sehari-harinya dikelola bersama-sama menjadi satu.
9. **Anggota rumah tangga** adalah semua orang yang biasanya bertempat tinggal di suatu rumah tangga, baik yang berada di rumah pada waktu pencacahan
5. **Sex ratio** is the ratio of males population to females population in a given area and time, usually expressed as the number of males for every 100 females.
6. **Population distribution** is the pattern of population distribution in an area, either by geographic boundaries or by government administrative boundaries.
7. **Population composition** is the pattern of population distribution by its characteristics, example: population by age group, population by sex.
8. **Household** is an individual or group of people living in a physical/census building unit or part of it and usually commit on a common provision for food and other essentials of living. Common provision for food means one organising daily needs for all of household members.
9. **Household member** are those who usually lives in a household regardless of their location at the time of enumeration.

maupun yang sementara tidak ada.

10. **Rata-rata anggota rumah tangga** adalah angka yang menunjukkan rata-rata jumlah anggota rumah tangga per rumah tangga.
 11. **Penduduk usia kerja** adalah penduduk yang berumur 15 tahun ke atas.
 12. **Angkatan kerja** adalah penduduk usia kerja (15 tahun ke atas) yang bekerja, punya pekerjaan namun sementara tidak bekerja, dan pengangguran,
 13. **Bekerja** adalah kegiatan ekonomi yang dilakukan oleh seseorang dengan maksud memperoleh atau membantu memperoleh pendapatan atau keuntungan dan lamanya bekerja paling sedikit 1 jam secara terus menerus dalam seminggu yang lalu (termasuk pekerja keluarga tanpa upah yang membantu dalam suatu usaha/kegiatan ekonomi).
 14. **Jumlah jam kerja seluruhnya** adalah jumlah jam kerja yang digunakan untuk bekerja (tidak termasuk jam kerja istirahat resmi dan jam kerja yang digunakan untuk hal-hal di luar pekerjaan).
 15. **Lapangan usaha** adalah bidang kegiatan dari pekerjaan/tempat
10. **Average household size** is the average number of household members per household.
 11. **Working age population** is persons of 15 years and over.
 12. **Labor force or economically active** are persons of 15 years and over, who in the previous week were working, temporarily absent from work but having jobs, and unemployment,
 13. **Working** is economic activity conducted by a person and intended to earn income by doing work or helping to do work at least one hour continuously during the reference week (including unpaid family worker/s for any economic activity).
 14. **Total working hours** is the total hours spent by an employee to perform all jobs (excluding the time used for other activities which are not classified as work).
 15. **Industry** is field of a person's activity or establishment. The

bekerja di mana seseorang bekerja. Klasifikasi lapangan usaha mengikuti Klasifikasi Baku Lapangan Usaha Indonesia (KBLI) dalam 1 digit.

classification of industries follows the Indonesia Standard Industrial Classification (KBLI) in one digit.

16. Status pekerjaan adalah kedudukan seseorang dalam unit usaha/kegiatan dalam melakukan pekerjaan.

16. Employment status is the status of a person at his place of work or establishment where he was employed.

17. Berusaha sendiri tanpa dibantu orang lain adalah bekerja atau berusaha dengan menanggung risiko secara ekonomis, yaitu dengan tidak kembalinya ongkos produksi yang telah dikeluarkan dalam rangka usahanya tersebut, serta tidak menggunakan pekerja dibayar maupun pekerja tak dibayar, termasuk yang sifat pekerjaannya memerlukan teknologi atau keahlian khusus.

17. Own-account worker is a person who works at his own risk without assisted by paid per mount worker or unpaid worker include technical job or skill job.

18. Berusaha dibantu buruh tidak tetap/buruh tidak dibayar adalah bekerja atau berusaha atas risiko sendiri, dan menggunakan buruh/pekerja tak dibayar dan atau buruh/pekerja tidak tetap.

18. Employer assisted by temporary workers/unpaid worker is a person who works at his own risk and assisted by temporary worker/unpaid worker.

19. Berusaha dibantu buruh tetap/buruh dibayar adalah berusaha atas risiko sendiri dan mempekerjakan paling sedikit satu orang buruh/pekerja tetap yang dibayar.

19. Employer assisted by permanent workers/paid workers is a person who does his business at her/his own risk at least one assisted by paid permanent worker.

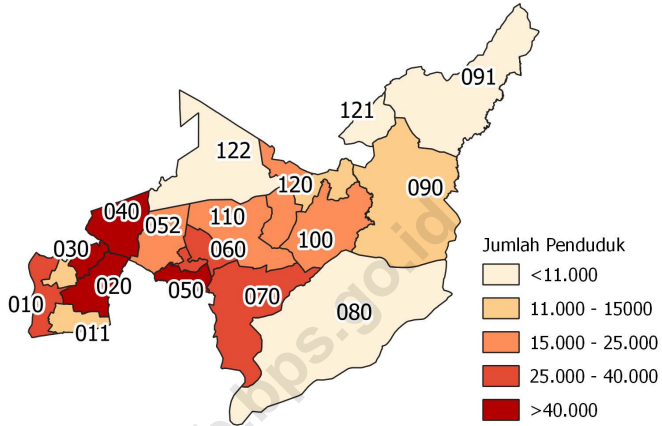
- 20. Buruh/karyawan/pegawai** adalah seseorang yang bekerja pada orang lain atau instansi/kantor/ perusahaan secara tetap dengan menerima upah/gaji baik berupa uang maupun barang. Buruh yang tidak mempunyai majikan tetap, tidak digolongkan sebagai buruh/karyawan, tetapi sebagai pekerja bebas. Seseorang dianggap memiliki majikan tetap jika memiliki 1 (satu) majikan (orang/rumah tangga) yang sama dalam sebulan terakhir, khusus pada sektor bangunan batasannya tiga bulan. Apabila majikannya instansi/lembaga, boleh lebih dari satu.
- 20. Employee** is a person who work permanently for other people or institution/office/ company and gains some money/cash or goods as wage/salary. Labor who have no permanent employer is not categorized as a laborer/ worker/ employee but casual worker. A laborers in general is considered to have a permanent employer if he has the same employer during the past month, particularly for building construction sector is 3 months, If the employer is an institution, more than 1 (one) employer is allowed.
- 21. Pekerja bebas** adalah seseorang yang bekerja pada orang lain/ majikan/institusi yang tidak tetap (lebih dari 1 majikan dalam sebulan terakhir) di usaha pertanian baik berupa usaha rumah tangga maupun bukan usaha rumah tangga, ataupun di nonpertanian atas dasar balas jasa dengan menerima upah atau imbalan baik berupa uang maupun barang, dan baik dengan sistem pembayaran harian maupun borongan.
- 21. Casual employee** is a person who does not work permanently for other people/employer/ institution (more than 1 employer during the last 1 month) in agricultural sector, either home industry or not home industry, or in non-agricultural sector based on remuneration paid with money or goods, and based on daily or contact payment system.
- 22. Pekerja tak dibayar** adalah seseorang yang bekerja membantu usaha untuk memperoleh penghasilan keuntungan yang dilakukan oleh salah seorang anggota rumah
- 22. Unpaid worker** is a person who intended to work without pa,y either with money or good, in an establishment run by other members of the family, relative or neighbor.

tangga atau bukan anggota rumah tangga tanpa mendapat upah/gaji baik berupa uang maupun barang.

<https://banjarkab.bps.go.id>

Gambar 3.1
Figures

Peta Penduduk menurut Kecamatan di Kabupaten Banjar, 2020
Map of Population by Subdistrict in Banjar Regency, 2020



Kode Kecamatan	Nama Kecamatan
010	ALUH - ALUH
011	BERUNTUNG BARU
020	GAMBUT
030	KERTAK HANYAR
031	TATAH MAKMUR
040	SUNGAI TABUK
050	MARTAPURA
051	MARTAPURA TIMUR
052	MARTAPURA BARAT
060	ASTAMBUL
070	KARANG INTAN
080	ARANIO
090	SUNGAI PINANG
091	PARAMASAN
100	PENGARON
101	SAMBUNG MAKMUR
110	MATARAMAN
120	SIMPANG EMPAT
121	TELAGA BAUNTUNG
122	CINTAPURI DARUSSALAM

Sumber/Source: Hasil Sensus Penduduk 2020 (September)/The result of the 2020 Population Census (September)

3.1 PENDUDUK POPULATION

Tabel 3.1.1 **Penduduk, Laju Pertumbuhan Penduduk, Distribusi Persentase Penduduk, Kepadatan Penduduk, Rasio Jenis Kelamin Penduduk Menurut Kecamatan di Kabupaten Banjar, 2020**
Population, Population Growth Rate, Percentage Distribution of Population, Population Density, and Population Sex Ratio by Sub District in Banjar Regency, 2020

Kecamatan Subdistrict	Penduduk (jiwa) Population (people)	Laju Pertumbuhan Penduduk per Tahun 2010–2020 Annual Population Growth Rate (%) 2010–2020
(1)	(2)	(3)
01. Aluh-Aluh	28 363	0.38
02. Beruntung Baru	14 254	0.76
03. Gambut	44 751	2.14
04. Kertak Hanyar	45 489	1.52
05. Tatah Makmur	12 545	1.30
06. Sungai Tabuk	64 890	1.29
07. Martapura	121 153	1.73
08. Martapura Timur	29 370	0.06
09. Martapura Barat	18 833	1.01
10. Astambul	34 531	0.44
11. Karang Intan	34 912	1.26
12. Aranio	8 982	0.83
13. Sungai Pinang	13 938	-0.39
14. Paramasan	3 755	-1.11
15. Pengaron	16 557	0.48
16. Sambung Makmur	11 841	1.11
17. Mataraman	24 586	0.37
18. Simpang Empat	22 927	-3.25
19. Telaga Bauntung	3 322	0.63
20. Cintapuri Darussalam	10 636	-
Kabupaten Banjar	565 635	1.07

Lanjutan Tabel/Continued Table 3.1.1

Kecamatan Subdistrict	Persentase Penduduk Percentage of Total Population	Kepadatan Penduduk per km ² Population Density per sq.km
(1)	(7)	(8)
01. Aluh-Aluh	5,01	343.88
02. Beruntung Baru	2,52	232.07
03. Gambut	7,91	346.10
04. Kertak Hanyar	8,04	992.56
05. Tatah Makmur	2,22	353.68
06. Sungai Tabuk	11,47	440.53
07. Martapura	21,42	2882.54
08. Martapura Timur	5,19	979.33
09. Martapura Barat	3,33	126.07
10. Astambul	6,10	159.50
11. Karang Intan	6,17	162.12
12. Aranio	1,59	7.70
13. Sungai Pinang	2,46	30.39
14. Paramasan	0,66	6.70
15. Pengaron	2,93	38.22
16. Sambung Makmur	2,09	87.94
17. Mataraman	4,35	165.67
18. Simpang Empat	4,05	162.49
19. Telaga Bauntung	0,59	21.03
20. Cintapuri Darussalam	1,88	34.07
Kabupaten Banjar	100,00	121.16

Lanjutan Tabel/*Continued Table* 3.1.1

Kecamatan <i>Subdistrict</i>	Rasio Jenis Kelamin <i>Population Sex Ratio</i>
(1)	(11)
01. Aluh-Aluh	104,0
02. Beruntung Baru	102,0
03. Gambut	99,4
04. Kertak Hanyar	99,3
05. Tatah Makmur	101,8
06. Sungai Tabuk	102,6
07. Martapura	100,7
08. Martapura Timur	105,5
09. Martapura Barat	106,7
10. Astambul	101,4
11. Karang Intan	102,5
12. Aranio	108,1
13. Sungai Pinang	107,6
14. Paramasan	115,3
15. Pengaron	103,6
16. Sambung Makmur	102,7
17. Mataraman	100,6
18. Simpang Empat	103,4
19. Telaga Bauntung	103,3
20. Cintapuri Darussalam	105,4
Kabupaten Banjar	102,2

Sumber/*Source*: Hasil Sensus Penduduk 2020 (September)/*The result of the 2020 Population Census (September)*

Tabel 3.1.2 **Jumlah Penduduk Menurut Kelompok Umur dan Jenis Kelamin di Kabupaten Banjar, 2020**
Table *Population by Age Group and Sex in Banjar Regency, 2020*

Kelompok Umur <i>Age Group</i>	Jenis Kelamin <i>Sex</i>		Jumlah <i>Total</i>
	Laki-Laki <i>Male</i>	Perempuan <i>Female</i>	
(1)	(2)	(3)	(4)
0-4	25 352	24 420	49 772
5-9	26 947	25 943	52 890
10-14	23 199	21 966	45 165
15-19	23 340	22 212	45 552
20-24	23 760	22 626	46 386
25-29	24 348	23 738	48 086
30-34	24 142	23 205	47 347
35-39	22 863	22 847	45 710
40-44	21 758	21 787	43 545
45-49	19 287	18 831	38 118
50-54	16 176	15 986	32 162
55-59	12 937	12 802	25 739
60-64	9 708	9 440	19 148
65-69	6 409	6 415	12 824
70-75	2 954	3 602	6 556
75+	2 705	3 930	6 635
Jumlah/ Total	285 885	279 750	565 635

Sumber/Source: Hasil Perapihan Umur dari Data Administratif dan Sensus Penduduk 2020 (September)/*The Result of Smoothing Single Year of Age from Administrative Data and the 2020 Population Census (September)*

Tabel
Table 3.1.3

Akte Kelahiran dan Akte Perkawinan Menurut Bulan di Kabupaten Banjar, 2020
Brith and Marriage Sertificate by Month at Banjar Regency, 2020

Bulan Month	Akte Kelahiran Birth Sertificate	Akte Perkawinan Marriage Sertificate
(1)	(2)	(3)
01. Januari/January	2 233	2
02. Februari/February	2 146	-
03. Maret/March	1 359	3
04. April/April	498	-
05. Mei/May	425	-
06. Juni/June	1 071	-
07. Juli/July	913	-
08. Agustus/August	607	-
09. September/September	1 324	1
10. Oktober/October	1 106	2
11. November/November	1 607	-
12. Desember/December	1 249	-
Jumlah/ Total	14 538	8

Sumber/Source: Dinas Kependudukan dan Pencatatan Sipil Kabupaten Banjar/Residency and Civil Registry Agency of Banjar Regency

Tabel 3.1.4 **Jumlah Akte Kelahiran Berdasarkan Penerbitannya Menurut Kecamatan di Kabupaten Banjar, 2020**
Table 3.1.4 **Number of Brith Certificate by Publication and Subdistrict at Banjar Regency, 2020**

Kecamatan Subdistrict	Umum General	Terlambat (SK Kepala Dinas dan Penetapan) Late	Jumlah Total
(1)	(2)	(3)	(4)
01. Aluh-Aluh	38	847	885
02. Beruntung Baru	36	293	329
03. Gambut	276	753	1 029
04. Kertak Hanyar	184	1 007	1 191
05. Tatah Makmur	279	402	681
06. Sungai Tabuk	181	1 462	1 643
07. Martapura	738	2 063	2 801
08. Martapura Timur	106	602	708
09. Martapura Barat	44	348	392
10. Astambul	89	1 028	1 117
11. Karang Intan	102	957	1 059
12. Aranio	15	200	215
13. Sungai Pinang	17	287	304
14. Paramasan	1	36	37
15. Pengaron	27	430	457
16. Sambung Makmur	35	383	418
17. Mataraman	75	572	647
18. Simpang Empat	52	535	587
19. Telaga Bauntung	4	65	69
20. Cintapuri Darussalam	24	204	228
Kabupaten Banjar	2 323	12 474	14 797

Sumber/Source: Dinas Kependudukan dan Pencatatan Sipil Kabupaten Banjar/Residency and Civil Registry Agency of Banjar Regency

Tabel
Table 3.1.5

Jumlah Akte Kelahiran Berdasarkan Penerbitannya Menurut Bulan di Kabupaten Banjar, 2020
Number of Brith Certificate by Publication and Month at Banjar Regency, 2020

Bulan Month	Umum General	Terlambat (SK Kepala Dinas dan Penetapan) Late	Jumlah Total
(1)	(2)	(3)	(4)
01. Januari/January	284	1 949	2 233
02. Februari/February	223	1 923	2 146
03. Maret/March	196	1 163	1 359
04. April/April	148	350	498
05. Mei/May	121	304	425
06. Juni/June	182	889	1 071
07. Juli/July	154	759	913
08. Agustus/August	90	517	607
09. September/September	168	1 156	1 324
10. Oktober/October	158	948	1 106
11. November/November	331	2 382	2 713
12. Desember/December	185	1 064	1 249
Jumlah/ Total	2 240	13 404	15 644

Sumber/Source: Dinas Kependudukan dan Pencatatan Sipil Kabupaten Banjar/Residency and Civil Registry Agency of Banjar Regency

3.2 KETENAGAKERJAAN EMPLOYMENT

Tabel 3.2.1 Jumlah Penduduk Berumur 15 Tahun Keatas Menurut Jenis Kegiatan Selama Seminggu yang Lalu dan Jenis Kelamin di Kabupaten Banjar, 2020
Population Aged 15 Years and Over by Type of Activity During The Previous Week and Sex in Banjar Regency, 2020

Kegiatan Utama <i>Main Activity</i>	Jenis Kelamin/Sex		
	Laki-Laki <i>Male</i>	Perempuan <i>Female</i>	Jumlah <i>Total</i>
(1)	(2)	(3)	(4)
I. Angkatan Kerja/Economically Active	184 626	133 751	318 377
1. Bekerja/Working	178 781	127 279	306 060
2. Pengangguran Terbuka/Unemployment	5 845	6 472	12 317
II. Bukan Angkatan Kerja/Economically Inactive	38 231	82 230	120 461
1. Sekolah/Attending School	13 835	13 031	26 866
2. Mengurus Rumah Tangga/Housekeeping	8 277	58 476	66 753
3. Lainnya/Others	16 119	10 723	26 842
Jumlah/Total	222 857	215 981	438 838

Sumber/Source: BPS, Survei Angkatan Kerja Nasional (Sakernas) Agustus/BPS-Statistics Indonesia, August National Labor Force Survey

Tabel
Table 3.2.2

Penduduk Berumur 15 Tahun ke Atas Menurut Pendidikan Tertinggi yang Ditamatkan dan Jenis Kegiatan Selama Seminggu yang Lalu di Kabupaten Banjar, 2020
Population 15 Years of Age and Over by Educational Attainment and Type of Activity During the Previous Week in Banjar Regency, 2020

Pendidikan Tertinggi yang Ditamatkan ¹ <i>Educational Attainment¹</i>	Angkatan Kerja/ <i>Economically Active</i>			Persentase Bekerja terhadap Angkatan Kerja <i>Percentage of Working to Economically Active</i>
	Bekerja <i>Working</i>	Pengangguran ² <i>Unemployment²</i>	Jumlah Angkatan Kerja <i>Total of Economically Active</i>	
(1)	(2)	(3)	(4)	(5)
0	161 587	3 684	165 271	97,77
1	52 343	1 874	54 217	96,54
2	69 900	5 738	75 638	92,41
3	22 230	1 021	23 251	95,61
Jumlah/Total	306 060	12 317	318 377	96,13

Lanjutan Tabel/Continued Table 3.2.2

Pendidikan Tertinggi yang Ditamatkan ¹ <i>Educational Attainment¹</i>	Bukan Angkatan Kerja <i>Not Economically Active</i>	Jumlah <i>Total</i>	Persentase Angkatan Kerja terhadap Penduduk Usia Kerja <i>Percentage of Economically Active to Working Age Population</i>
(1)	(6)	(7)	(8)
0	59 749	225 020	73,45
1	30 448	84 665	64,04
2	25 401	101 039	74,86
3	4 863	28 114	82,7
Jumlah/Total	120 461	438 838	72,55

Catatan/Note: 1 0. ≤ Sekolah Dasar (SD)/≤ *Primary School*
 1. Sekolah Menengah Pertama/*Junior High School*
 2. Sekolah Menengah Atas/*Senior High School*
 3. Perguruan Tinggi/*College*

2 1. Mencari pekerjaan/*Looking for work*
 2. Mempersiapkan usaha/*Establishing a new business/firm*
 3. Merasa tidak mungkin mendapat pekerjaan/*Hopeless of job*
 4. Sudah punya pekerjaan tetapi belum mulai bekerja/*Have a job in future start*

Sumber/Source: BPS, Survei Angkatan Kerja Nasional (Sakernas) Agustus/BPS-Statistics Indonesia, August National Labor Force Survey

Tabel
Table 3.2.3

Penduduk Berumur 15 Tahun Ke Atas yang Bekerja Selama Seminggu yang Lalu Menurut Status Pekerjaan Utama dan Jenis Kelamin di Kabupaten Banjar, 2020
Population 15 Years of Age and Over who Worked During The Previous Week by Main Employment Status and Sex in Banjar Regency, 2020

Status Pekerjaan Utama <i>Main Employment Status</i>	Jenis Kelamin/ Sex		Jumlah <i>Total</i>
	Laki-Laki <i>Male</i>	Perempuan <i>Female</i>	
(1)	(2)	(3)	(4)
Berusaha sendiri <i>Own account worker</i>	34 395	25 234	59 629
Berusaha dibantu buruh tidak tetap/buruh tidak dibayar <i>Employer assisted by temporary worker/unpaid worker</i>	40 023	20 284	60 307
Berusaha dibantu buruh tetap/buruh dibayar <i>Employer assisted by permanent worker/paid worker</i>	6 812	2 798	9 610
Buruh/Karyawan/Pegawai/Regular <i>Employee</i>	59 872	30 376	90 248
Pekerja bebas <i>Casual worker</i>	19 527	6 550	26 077
Pekerja keluarga/tak dibayar <i>Family worker/unpaid worker</i>	18 152	42 037	60 189
Jumlah/Total	178 781	127 279	306 060

Sumber/Source: BPS, Survei Angkatan Kerja Nasional (Sakernas) Agustus/BPS-Statistics Indonesia, August National Labor Force Survey

Tabel 3.2.4 Pencari Kerja yang Terdaftar dan Ditempatkan Menurut Tingkat Pendidikan di Kabupaten Banjar, 2020
Table *Job Applicants Who are Registered and Placed by Educational Level in Banjar Regency, 2020*

Tingkat Pendidikan <i>Educational Level</i>	Pencari Kerja <i>Job Applicants</i>	Penempatan <i>Placed</i>	Selisih (Belum Ditempatkan) <i>Unplaced</i>
(1)	(2)	(3)	(4)
Sekolah Dasar <i>Elementary School</i>	24	8	16
SMP <i>Junior High School</i>	30	3	27
SMA/SMK <i>Senior High School</i>	732	69	663
Sarjana Muda/Diploma I II III <i>Diploma Level</i>	62	13	49
Sarjana/Diploma IV ke Atas <i>Master Degree</i>	260	58	202
Jumlah/Total	1 108	151	957

Sumber/Source: Dinas Tenaga Kerja dan Transmigrasi Kabupaten Banjar/ *Labour and Transmigration Agency of Banjar Regency*

Tabel
Table 3.2.5**Pencari Kerja yang Terdaftar pada Tingkat Sekolah Dasar Menurut Bulan di Kabupaten Banjar, 2020**
Job Applicants Who are Registered in Elementary School by Month at Banjar Regency, 2020

Bulan Month	Jenis Kelamin Sex		Jumlah Total
	Laki-Laki Male	Perempuan Female	
(1)	(2)	(3)	(4)
01. Januari/January	10	-	10
02. Februari/February	2	-	2
03. Maret/March	1	-	1
04. April/April	2	-	2
05. Mei/May	-	-	-
06. Juni/June	1	-	1
07. Juli/July	1	-	1
08. Agustus/August	-	-	-
09. September/September	2	-	2
10. Oktober/October	3	-	3
11. November/November	-	-	-
12. Desember/December	2	-	2
Jumlah/ Total	24	-	24

Sumber/Source: Dinas Tenaga Kerja dan Transmigrasi Kabupaten Banjar/ Labour and Transmigration Agency of Banjar Regency

Tabel
Table 3.2.6**Pencari Kerja yang Terdaftar pada Tingkat Sekolah Menengah Pertama Menurut Bulan di Kabupaten Banjar, 2020**
Job Applicants Who are Registered in Junior High School by Month at Banjar Regency, 2020

Bulan Month	Jenis Kelamin Sex		Jumlah Total
	Laki-Laki Male	Perempuan Female	
(1)	(2)	(3)	(4)
01. Januari/January	7	1	8
02. Februari/February	3	1	4
03. Maret/March	4	-	4
04. April/April	1	-	1
05. Mei/May	1	-	1
06. Juni/June	1	2	3
07. Juli/July	1	-	1
08. Agustus/August	3	-	3
09. September/September	1	1	2
10. Oktober/October	2	-	2
11. November/November	-	-	-
12. Desember/December	1	-	1
Jumlah/ Total	25	5	30

Sumber/Source: Dinas Tenaga Kerja dan Transmigrasi Kabupaten Banjar/ Labour and Transmigration Agency of Banjar Regency

Tabel
Table 3.2.7

Pencari Kerja yang Terdaftar pada Tingkat Sekolah Menengah Atas Menurut Bulan di Kabupaten Banjar, 2020
Job Applicants Who are Registered in Senior High School by Month at Banjar Regency, 2020

Bulan Month	Jenis Kelamin Sex		Jumlah Total
	Laki-Laki Male	Perempuan Female	
(1)	(2)	(3)	(4)
01. Januari/January	54	17	71
02. Februari/February	50	10	60
03. Maret/March	40	11	51
04. April/April	34	5	39
05. Mei/May	4	5	9
06. Juni/June	93	27	120
07. Juli/July	60	29	89
08. Agustus/August	32	13	45
09. September/September	88	29	117
10. Oktober/October	31	10	41
11. November/November	27	20	47
12. Desember/December	31	12	43
Jumlah/ Total	544	188	732

Sumber/Source: Dinas Tenaga Kerja dan Transmigrasi Kabupaten Banjar/ Labour and Transmigration Agency of Banjar Regency

Tabel 3.2.8 **Pencari Kerja yang Terdaftar pada Tingkat Sarjana Muda/ Diploma I-III Menurut Bulan di Kabupaten Banjar, 2020**
Table 3.2.8 **Job Applicants Who are Registered in Diploma Level by Month at Banjar Regency, 2020**

Bulan Month	Jenis Kelamin Sex		Jumlah Total
	Laki-Laki Male	Perempuan Female	
(1)	(2)	(3)	(4)
01. Januari/January	-	2	2
02. Februari/February	-	4	4
03. Maret/March	-	-	-
04. April/April	6	8	14
05. Mei/May	-	1	1
06. Juni/June	1	-	1
07. Juli/July	1	-	1
08. Agustus/August	1	2	3
09. September/September	6	3	9
10. Oktober/October	7	8	15
11. November/November	1	4	5
12. Desember/December	3	4	7
Jumlah/ Total	26	36	62

Sumber/Source: Dinas Tenaga Kerja dan Transmigrasi Kabupaten Banjar/ Labour and Transmigration Agency of Banjar Regency

Tabel 3.2.9
Table

**Pencari Kerja yang Terdaftar pada Tingkat Sarjana/
Diploma IV ke Atas Menurut Bulan di Kabupaten Banjar,
2020**
*Job Applicants Who are Registered in Master Degree Level
by Month at Banjar Regency, 2020*

Bulan Month	Jenis Kelamin Sex		Jumlah Total
	Laki-Laki Male	Perempuan Female	
(1)	(2)	(3)	(4)
01. Januari/January	10	11	21
02. Februari/February	7	10	17
03. Maret/March	7	2	9
04. April/April	13	8	21
05. Mei/May	2	-	2
06. Juni/June	5	6	11
07. Juli/July	6	4	10
08. Agustus/August	6	4	10
09. September/September	36	25	61
10. Oktober/October	22	23	45
11. November/November	19	18	37
12. Desember/December	7	9	16
Jumlah/ Total	140	120	260

Sumber/Source: Dinas Tenaga Kerja dan Transmigrasi Kabupaten Banjar/ Labour and Transmigration Agency of Banjar Regency

Tabel 3.2.10 **Pencari Kerja yang Ditempatkan pada Tingkat Sekolah Dasar Menurut Bulan di Kabupaten Banjar, 2020**
Table 3.2.10 **Job Applicants Who are Placed in Elementary School by Month at Banjar Regency, 2020**

Bulan Month	Jenis Kelamin Sex		Jumlah Total
	Laki-Laki Male	Perempuan Female	
(1)	(2)	(3)	(4)
01. Januari/January	7	-	7
02. Februari/February	1	-	1
03. Maret/March	-	-	-
04. April/April	-	-	-
05. Mei/May	-	-	-
06. Juni/June	-	-	-
07. Juli/July	-	-	-
08. Agustus/August	-	-	-
09. September/September	-	-	-
10. Oktober/October	-	-	-
11. November/November	-	-	-
12. Desember/December	-	-	-
Jumlah/ Total	8	-	8

Sumber/Source: Dinas Tenaga Kerja dan Transmigrasi Kabupaten Banjar/ Labour and Transmigration Agency of Banjar Regency

Tabel
Table 3.2.11

Pencari Kerja yang Ditempatkan pada Tingkat Sekolah Menengah Pertama Menurut Bulan di Kabupaten Banjar, 2020
Job Applicants Who are Placed in Junior High School by Month at Banjar Regency, 2020

Bulan Month	Jenis Kelamin Sex		Jumlah Total
	Laki-Laki Male	Perempuan Female	
(1)	(2)	(3)	(4)
01. Januari/January	1	-	1
02. Februari/February	-	1	1
03. Maret/March	1	-	1
04. April/April	-	-	-
05. Mei/May	-	-	-
06. Juni/June	-	-	-
07. Juli/July	-	-	-
08. Agustus/August	-	-	-
09. September/September	-	-	-
10. Oktober/October	-	-	-
11. November/November	-	-	-
12. Desember/December	-	-	-
Jumlah/ Total	2	1	3

Sumber/Source: Dinas Tenaga Kerja dan Transmigrasi Kabupaten Banjar/ Labour and Transmigration Agency of Banjar Regency

Tabel
Table 3.2.12**Pencari Kerja yang Ditempatkan pada Tingkat Sekolah Menengah Atas Menurut Bulan di Kabupaten Banjar, 2020**
Job Applicants Who are Placed in Senior High School by Month at Banjar Regency, 2020

Bulan Month	Jenis Kelamin Sex		Jumlah Total
	Laki-Laki Male	Perempuan Female	
(1)	(2)	(3)	(4)
01. Januari/January	3	-	3
02. Februari/February	2	4	6
03. Maret/March	7	2	9
04. April/April	4	2	6
05. Mei/May	1	-	1
06. Juni/June	2	-	2
07. Juli/July	-	-	-
08. Agustus/August	-	-	-
09. September/September	-	-	-
10. Oktober/October	4	1	5
11. November/November	22	6	28
12. Desember/December	5	4	9
Jumlah/ Total	50	19	69

Sumber/Source: Dinas Tenaga Kerja dan Transmigrasi Kabupaten Banjar/ Labour and Transmigration Agency of Banjar Regency

Tabel
Table 3.2.13

Pencari Kerja yang Ditempatkan pada Tingkat Sarjana Muda/Diploma I-III Menurut Bulan di Kabupaten Banjar, 2020
Job Applicants Who are Placed in Diploma Level by Month at Banjar Regency, 2020

Bulan Month	Jenis Kelamin Sex		Jumlah Total
	Laki-Laki Male	Perempuan Female	
(1)	(2)	(3)	(4)
01. Januari/January	-	-	-
02. Februari/February	-	2	2
03. Maret/March	-	-	-
04. April/April	-	-	-
05. Mei/May	-	-	-
06. Juni/June	-	-	-
07. Juli/July	-	-	-
08. Agustus/August	-	-	-
09. September/September	-	-	-
10. Oktober/October	3	7	10
11. November/November	-	-	-
12. Desember/December	-	1	1
Jumlah/ Total	3	10	13

Sumber/Source: Dinas Tenaga Kerja dan Transmigrasi Kabupaten Banjar/ Labour and Transmigration Agency of Banjar Regency

Tabel
Table 3.2.14**Pencari Kerja yang Ditempatkan pada Tingkat Sarjana/
Diploma IV ke Atas Menurut Bulan di Kabupaten Banjar,
2020**
*Job Applicants Who are Placed in Master Degree Level by
Month at Banjar Regency, 2020*

Bulan Month	Jenis Kelamin Sex		Jumlah Total
	Laki-Laki Male	Perempuan Female	
(1)	(2)	(3)	(4)
01. Januari/January	1	1	2
02. Februari/February	2	-	2
03. Maret/March	-	-	-
04. April/April	-	-	-
05. Mei/May	-	-	-
06. Juni/June	-	-	-
07. Juli/July	-	-	-
08. Agustus/August	-	-	-
09. September/September	4	6	10
10. Oktober/October	14	12	26
11. November/November	9	9	18
12. Desember/December	-	-	-
Jumlah/ Total	30	28	58

Sumber/Source: Dinas Tenaga Kerja dan Transmigrasi Kabupaten Banjar/ Labour and Transmigration Agency of Banjar Regency

Tabel
Table 3.2.15

Rata-Rata Kebutuhan Hidup Layak (KHL) Pekerja Lajang Menurut Bulan di Kabupaten Banjar, 2020
Average of Decent Living Needs of Single Worker by Month at Banjar Regency, 2020

Bulan Month	KHL Seorang Pekerja Lajang Decent Living Needs of Single Worker (Rp)
(1)	(2)
01. Januari/January	2 509 583
02. Februari/February	2 627 400
03. Maret/March	2 639 612
04. April/April	2 653 298
05. Mei/May	2 704 933
06. Juni/June	2 707 597
07. Juli/July	2 727 435
08. Agustus/August	2 738 740
09. September/September	2 753 123
10. Oktober/October	2 778 772
11. November/November	2 838 408
12. Desember/December	2 843 500
Rata-Rata/ Average	2 710 200

Sumber/Source: Dinas Tenaga Kerja dan Transmigrasi Kabupaten Banjar/ Labour and Transmigration Agency of Banjar Regency



Angka partisipasi kasar menurut Jenjang Pendidikan Kabupaten Banjar Tahun 2020 adalah **109,43 persen SD** **81,47 persen SMP** dan **77,16 persen SMA**

Sumber : BPS, Susenas

Angka partisipasi murni menurut Jenjang Pendidikan Kabupaten Banjar Tahun 2020 adalah **98,28 persen SD** **70,21 persen SMP** dan **46,63 persen SMA**

Sumber : BPS, Susenas



4

SOSIAL DAN KESEJAHTERAAN RAKYAT SOCIAL AND WELFARE

Jumlah Peserta Jaminan Kesehatan Nasional Kartu Indonesia Sehat – Penerima Bantuan Iuran Anggaran Pendapatan dan Belanja Negara di Kabupaten Banjar Tahun 2020 sebanyak **217.934 peserta**

Sumber : BPJS Kesehatan



Persentase penduduk miskin di Kabupaten Banjar pada Tahun 2020 sebesar **2,55 persen** atau sebanyak **15,12 ribu** Penduduk

Sumber : BPS, Susenas



ULASAN**Pendidikan**

Semua jenjang pendidikan terdapat di Kabupaten Banjar baik sekolah dasar negeri atau swasta hingga sekolah menengah tingkat atas negeri ataupun swasta. Setiap kecamatan di wilayah Kabupaten Banjar memiliki sekolah minimal hingga tingkat menengah pertama.

Kesehatan

Pusat kesehatan masyarakat atau puskesmas merupakan program pemerintah yang sangat baik dalam meningkatkan kesehatan masyarakat. Semua kecamatan di Kabupaten Banjar mempunyai minimal satu puskesmas yang aktif beroperasi. Sedangkan puskesmas pembantu yang dikenal dengan istilah *pustu* (puskesmas pembantu) tercatat berjumlah 62 unit.

DESCRIPTION**Education**

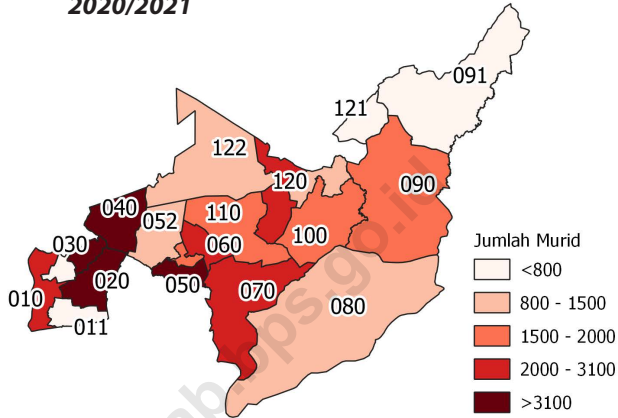
All levels of education are in Banjar Regency either public or private elementary schools to public and private high schools. Each districts in the Regency has at least one junior high school.

Health

*Community health centers or puskesmas is a government program that is very good in improving public health. All districts of Banjar Regency has at least one health center that actively operate. While the sub-health center in the community known by the term *pustu* (puskesmas pembantu) recorded as many as 62 unit.*

Gambar 4.1
Figures

**Jumlah Murid Sekolah Dasar (SD) di Bawah
Kementerian Pendidikan dan Kebudayaan Menurut
Kecamatan di Kabupaten Banjar, dan 2020/2021
Number Pupils in Primary Schools Under The Ministry of
Education and Culture by Sub District in Banjar Regency,
2020/2021**



Kode Kecamatan	Nama Kecamatan
010	ALUH - ALUH
011	BERUNTING BARU
020	GAMBUT
030	KERTAK HANYAR
031	TATAH MAKMUR
040	SUNGAI TABUK
050	MARTAPURA
051	MARTAPURA TIMUR
052	MARTAPURA BARAT
060	ASTAMBUL
070	KARANG INTAN
080	ARANIO
090	SUNGAI PINANG
091	PARAMASAN
100	PENGARON
101	SAMBUNG MAKMUR
110	MATARAMAN
120	SIMPANG EMPAT
121	TELAGA BAUNTING
122	CINTAPURI DARUSSALAM

Sumber/Source: Kementerian Pendidikan dan Kebudayaan, Data Semester Ganjil /Ministry of Educations and Culture, Odd Semester

4.1 PENDIDIKAN EDUCATION

Tabel 4.1.1 Jumlah Sekolah, Guru, dan Murid Taman Kanak-Kanak (TK) di Bawah Kementerian Pendidikan dan Kebudayaan Menurut Kecamatan di Kabupaten Banjar, 2019/2020 dan 2020/2021
Number of Schools, Teachers, and Pupils in Kindergarten Under The Ministry of Education and Culture by Sub District in Banjar Regency, 2019/2020 and 2020/2021

Kecamatan Subdistrict	Sekolah/Schools					
	Negeri/Public		Swasta/Private		Jumlah/Total	
	2019/2020	2020/2021	2019/2020	2020/2021	2019/2020	2020/2021
(1)	(2)	(3)	(4)	(5)	(6)	(7)
01. Aluh-Aluh	-	2	5	4	5	6
02. Beruntung Baru	-	1	3	2	3	3
03. Gambut	-	-	13	13	12	13
04. Kertak Hanyar	1	1	10	10	11	11
05. Tatah Makmur	-	-	2	2	2	2
06. Sungai Tabuk	-	-	19	20	19	20
07. Martapura	6	7	35	35	40	42
08. Martapura Timur	1	1	6	6	7	7
09. Martapura Barat	-	-	5	5	5	5
10. Astambul	-	-	6	6	6	6
11. Karang Intan	-	-	13	13	13	13
12. Aranio	-	-	1	-	1	-
13. Sungai Pinang	-	1	6	5	5	6
14. Paramasan	-	-	-	-	-	-
15. Pengaron	1	1	4	4	5	5
16. Sambung Makmur	-	-	1	1	1	1
17. Mataraman	1	1	19	17	20	18
18. Simpang Empat	1	1	5	5	6	6
19. Telaga Bauntung	1	1	1	1	2	2
20. Cintapuri Darussalam	-	1	3	3	3	4
Kabupaten Banjar	12	18	157	152	167	170

Lanjutan Tabel/Continued Table 4.1.1

Kecamatan Subdistrict	Guru ¹ /Teachers ¹					
	Negeri/Public		Swasta/Private		Jumlah/Total	
	2019/2020	2020/2021	2019/2020	2020/2021	2019/2020	2020/2021
(1)	(8)	(9)	(10)	(11)	(12)	(13)
01. Aluh-Aluh	-	7	25	13	25	20
02. Beruntung Baru	-	2	13	7	13	9
03. Gambut	-	-	61	49	61	49
04. Kertak Hanyar	11	11	58	34	69	45
05. Tatah Makmur	-	-	7	5	7	5
06. Sungai Tabuk	-	-	83	68	83	68
07. Martapura	68	56	168	134	236	190
08. Martapura Timur	6	4	23	16	29	20
09. Martapura Barat	-	-	17	13	17	13
10. Astambul	-	-	13	7	13	7
11. Karang Intan	-	-	51	39	51	39
12. Aranio	-	-	4	-	4	-
13. Sungai Pinang	-	3	22	14	22	17
14. Paramasan	-	-	...	-	...	-
15. Pengaron	6	3	9	4	15	7
16. Sambung Makmur	-	-	3	2	3	2
17. Mataraman	8	6	51	28	59	34
18. Simpang Empat	4	6	13	7	17	13
19. Telaga Bauntung	1	-	2	-	3	-
20. Cintapuri Darussalam	-	1	9	6	9	7
Kabupaten Banjar	104	99	632	446	736	545

Lanjutan Tabel/*Continued Table* 4.1.1

Kecamatan Subdistrict	Murid/Pupils					
	Negeri/Public		Swasta/Private		Jumlah/Total	
	2019/2020	2020/2021	2019/2020	2020/2021	2019/2020	2020/2021
(1)	(14)	(15)	(16)	(17)	(18)	(19)
01. Aluh-Aluh	-	79	199	145	199	224
02. Beruntung Baru	-	16	107	87	107	103
03. Gambut	-	-	803	673	803	673
04. Kertak Hanyar	90	83	608	508	698	591
05. Tatah Makmur	-	-	46	37	46	37
06. Sungai Tabuk	-	-	999	987	999	987
07. Martapura	466	473	1 657	1 370	2 123	1 843
08. Martapura Timur	42	-	243	251	285	251
09. Martapura Barat	-	-	169	172	169	172
10. Astambul	-	-	163	147	163	147
11. Karang Intan	-	-	496	492	496	492
12. Aranio	-	-	17	-	17	-
13. Sungai Pinang	-	45	238	214	238	259
14. Paramasan	-	-	...	-	...	-
15. Pengaron	56	58	118	108	174	166
16. Sambung Makmur	-	-	29	28	29	28
17. Mataraman	42	44	511	453	553	497
18. Simpang Empat	46	41	157	163	203	204
19. Telaga Bauntung	18	13	43	35	61	48
20. Cintapuri Darussalam	-	17	124	118	124	135
Kabupaten Banjar	760	869	6 727	5 988	7 487	6 857

Catatan/Note: 1 Jumlah guru termasuk kepala sekolah dan guru/The total of teachers including headmaster and teacher

Sumber/Source: Dinas Pendidikan Kabupaten Banjar. Data Semester Ganjil / Education Agency of Banjar Regency, Odd Semester Data

Tabel
Table 4.1.2

**Jumlah Sekolah, Guru, dan Murid Raudatul Athfal (RA)
di Bawah Kementerian Agama Menurut Kecamatan di
Kabupaten Banjar, 2019/2020 dan 2020/2021**
*Number of Schools, Teachers, and Pupils in Raudatul Athfal
(RA) Under The Ministry of Religious Affairs by Sub District
in Banjar Regency, 2019/2020 and 2020/2021*

Kecamatan Subdistrict	Sekolah/Schools		Guru/Teachers		Murid/Pupils	
	2019/2020	2020/2021	2019/2020	2020/2021	2019/2020	2020/2021
(1)	(2)	(3)	(4)	(5)	(6)	(7)
01. Aluh-Aluh	4	4	20	27	318	310
02. Beruntung Baru	2	2	6	-	90	-
03. Gambut	6	6	20	3	338	26
04. Kertak Hanyar	5	5	32	7	231	65
05. Tatah Makmur	3	3	8	22	143	286
06. Sungai Tabuk	3	3	17	-	138	-
07. Martapura	11	11	60	33	794	342
08. Martapura Timur	1	1	3	30	45	329
09. Martapura Barat	5	5	29	55	296	657
10. Astambul	1	1	3	5	27	43
11. Karang Intan	-	-	-	-	-	-
12. Aranio	-	-	-	-	-	-
13. Sungai Pinang	-	-	-	22	-	147
14. Paramasan	-	-	-	-	-	-
15. Pengaron	-	-	-	-	-	-
16. Sambung Makmur	4	4	15	16	122	142
17. Mataraman	-	-	-	8	-	126
18. Simpang Empat	-	-	-	-	-	-
19. Telaga Bauntung	-	-	-	-	-	-
20. Cintapuri Darussalam	-	-	-	-	-	-
Kabupaten Banjar	45	45	213	228	2 542	2 473

Catatan/Note: Seluruh Raudatul Athfal (RA) berstatus swasta/All Raudatul Athfal (RA) are private

Sumber/Source: Kementerian Agama Kabupaten Banjar, Data Semester Ganjil / Religion Ministry of Banjar Regency, Odd Semester Data

Tabel
Table 4.1.3

Jumlah Sekolah, Guru, dan Murid Sekolah Dasar (SD di Bawah Kementerian Pendidikan dan Kebudayaan Menurut Kecamatan di Kabupaten Banjar, 2019/2020 dan 2020/2021

Number of Schools, Teachers, and Pupils in Primary Schools Under The Ministry of Education and Culture by Sub District in Banjar Regency, 2019/2020 and 2020/2021

Kecamatan Subdistrict (1)	Sekolah/Schools					
	Negeri/Public		Swasta/Private		Jumlah/Total	
	2019/2020 (2)	2020/2021 (3)	2019/2020 (4)	2020/2021 (5)	2019/2020 (6)	2020/2021 (7)
01. Aluh-Aluh	26	26	-	-	26	26
02. Beruntung Baru	10	10	-	-	10	10
03. Gambut	24	24	1	1	25	25
04. Kertak Hanyar	17	17	1	1	18	18
05. Tatah Makmur	11	11	-	-	11	11
06. Sungai Tabuk	31	31	-	-	31	31
07. Martapura	32	32	7	6	39	38
08. Martapura Timur	17	17	1	1	18	18
09. Martapura Barat	13	13	-	-	13	13
10. Astambul	29	29	-	-	29	29
11. Karang Intan	29	29	-	-	29	29
12. Aranio	11	11	-	-	11	11
13. Sungai Pinang	17	17	-	-	17	17
14. Paramasan	9	9	-	-	9	9
15. Pengaron	15	15	1	1	16	16
16. Sambung Makmur	7	7	1	1	8	8
17. Mataraman	22	22	-	-	22	22
18. Simpang Empat	34	21	-	-	34	21
19. Telaga Bauntung	5	5	-	-	5	5
20. Cintapuri Darussalam	1	14	-	-	1	14
Kabupaten Banjar	360	360	12	11	372	371

Lanjutan Tabel/Continued Table 4.1.3

Kecamatan Subdistrict	Guru ¹ /Teachers ¹					
	Negeri/Public		Swasta/Private		Jumlah/Total	
	2019/2020	2020/2021	2019/2020	2020/2021	2019/2020	2020/2021
(1)	(8)	(9)	(10)	(11)	(12)	(13)
01. Aluh-Aluh	228	204	-	-	228	204
02. Beruntung Baru	84	70	-	-	84	70
03. Gambut	216	193	4	5	220	198
04. Kertak Hanyar	163	142	27	21	190	163
05. Tatah Makmur	88	79	-	-	88	79
06. Sungai Tabuk	299	261	-	-	299	261
07. Martapura	400	382	60	62	460	444
08. Martapura Timur	161	141	7	7	168	148
09. Martapura Barat	122	106	-	-	122	106
10. Astambul	269	237	-	-	269	237
11. Karang Intan	267	239	-	-	267	239
12. Aranio	100	90	-	-	100	90
13. Sungai Pinang	129	111	-	-	129	111
14. Paramasan	87	80	-	-	87	80
15. Pengaron	121	108	6	6	127	114
16. Sambung Makmur	53	49	10	6	63	55
17. Mataraman	187	169	-	-	187	169
18. Simpang Empat	284	249	-	-	284	249
19. Telaga Bauntung	44	38	-	-	44	38
20. Cintapuri Darussalam	8	9	-	-	8	9
Kabupaten Banjar	3 310	2 957	114	107	3 424	3 064

Lanjutan Tabel/Continued Table 4.1.3

Kecamatan Subdistrict	Murid/Pupils					
	Negeri/Public		Swasta/Private		Jumlah/Total	
	2019/2020	2020/2021	2019/2020	2020/2021	2019/2020	2020/2021
(1)	(14)	(15)	(16)	(17)	(18)	(19)
01. Aluh-Aluh	2 648	2 573	-	-	2 648	2 573
02. Beruntung Baru	618	619	-	-	618	619
03. Gambut	3 160	3 214	45	64	3 205	3 278
04. Kertak Hanyar	2 809	2 776	352	377	3 161	3 153
05. Tatah Makmur	750	732	-	-	750	732
06. Sungai Tabuk	4 470	4 376	-	-	4 470	4 376
07. Martapura	6 750	6 580	1 008	1 132	7 758	7 712
08. Martapura Timur	1 962	1 919	61	64	2 023	1 983
09. Martapura Barat	1 301	1 373	-	-	1 301	1 373
10. Astambul	2 829	2 756	-	-	2 829	2 756
11. Karang Intan	3 119	3 095	-	-	3 119	3 095
12. Aranio	880	852	-	-	880	852
13. Sungai Pinang	1 682	1 670	-	-	1 682	1 670
14. Paramasan	664	620	-	-	664	620
15. Pengaron	1 569	1 519	56	58	1 625	1 577
16. Sambung Makmur	918	864	194	208	1 112	1 072
17. Mataraman	1 952	1 881	-	-	1 952	1 881
18. Simpang Empat	3 622	2 522	-	-	3 622	2 522
19. Telaga Bauntung	364	391	-	-	364	391
20. Cintapuri Darussalam	124	1 052	-	-	124	1 052
Kabupaten Banjar	42 191	41 384	1 716	1 903	43 907	43 287

Catatan/Note: 1 Jumlah guru termasuk kepala sekolah dan guru/The total of teachers including headmaster and teacher
 Sumber/Source: Kementerian Pendidikan dan Kebudayaan, Data Semester Ganjil /Ministry of Educations and Culture, Odd Semester Data

Tabel
Table 4.1.4**Jumlah Sekolah, Guru, dan Murid Madrasah Ibtidaiyah (MI) di Bawah Kementerian Agama Menurut Kecamatan Menurut Kecamatan di Kabupaten Banjar, 2019/2020 dan 2020/2021****Number of Schools, Teachers, and Pupils in Madrasah Ibtidaiyah (MI) Under The Ministry of Religious Affairs by Sub District in Banjar Regency, 2019/2020 and 2020/2021**

Kecamatan Subdistrict	Sekolah/Schools					
	Negeri/Public		Swasta/Private		Jumlah/Total	
	2019/2020	2020/2021	2019/2020	2020/2021	2019/2020	2020/2021
(1)	(2)	(3)	(4)	(5)	(6)	(7)
01. Aluh-Aluh	2	2	5	5	7	7
02. Beruntung Baru	4	1	4	3	8	4
03. Gambut	4	1	9	5	13	6
04. Kertak Hanyar	2	4	4	5	6	9
05. Tatah Makmur	1	4	4	9	5	13
06. Sungai Tabuk	2	-	12	5	14	5
07. Martapura	2	2	9	4	11	6
08. Martapura Timur	-	-	3	3	3	3
09. Martapura Barat	-	2	3	9	3	11
10. Astambul	1	-	5	3	6	3
11. Karang Intan	-	1	5	3	5	4
12. Aranio	1	-	3	3	4	3
13. Sungai Pinang	-	-	3	5	3	5
14. Paramasan	-	-	-	3	-	3
15. Pengaron	-	-	3	3	3	3
16. Sambung Makmur	-	2	5	12	5	14
17. Mataraman	1	1	3	4	4	5
18. Simpang Empat	-	-	3	-	3	-
19. Telaga Bauntung	-	-	1	-	1	-
20. Cintapuri Darussalam	-	-	-	-	-	-
Kabupaten Banjar	20	20	84	84	104	104

Lanjutan Tabel/*Continued Table* 4.1.4

Kecamatan Subdistrict	Guru/Teachers					
	Negeri/Public		Swasta/Private		Jumlah/Total	
	2019/2020	2020/2021	2019/2020	2020/2021	2019/2020	2020/2021
(1)	(8)	(9)	(10)	(11)	(12)	(13)
01. Aluh-Aluh	28	22	44	53	72	75
02. Beruntung Baru	47	9	47	26	94	35
03. Gambut	81	34	79	37	160	71
04. Kertak Hanyar	35	33	37	65	72	98
05. Tatak Makmur	14	64	33	98	47	162
06. Sungai Tabuk	48	4	111	39	159	43
07. Martapura	69	29	149	43	218	72
08. Martapura Timur	-	6	30	31	30	37
09. Martapura Barat	-	67	31	166	31	233
10. Astambul	19	5	49	26	68	31
11. Karang Intan	-	12	43	34	43	46
12. Aranio	9	1	18	29	27	30
13. Sungai Pinang	-	-	16	59	16	59
14. Paramasan	-	-	-	26	-	26
15. Pengaron	-	-	26	17	26	17
16. Sambung Makmur	-	41	52	122	52	163
17. Mataraman	13	18	32	44	45	62
18. Simpang Empat	-	-	25	-	25	-
19. Telaga Bauntung	-	-	10	-	10	-
20. Cintapuri Darussalam	-	-	-	-	-	-
Kabupaten Banjar	363	345	832	915	1 192	1 260

Lanjutan Tabel/Continued Table 4.1.4

Kecamatan Subdistrict	Murid/Pupils					
	Negeri/Public		Swasta/Private		Jumlah/Total	
	2019/2020	2020/2021	2019/2020	2020/2021	2019/2020	2020/2021
(1)	(14)	(15)	(16)	(17)	(18)	(19)
01. Aluh-Aluh	331	336	296	280	627	616
02. Beruntung Baru	441	445	261	327	702	772
03. Gambut	1 033	1 047	964	1 001	1 997	2 048
04. Kertak Hanyar	606	640	449	435	1 055	1 075
05. Tatah Makmur	130	135	495	524	625	659
06. Sungai Tabuk	887	852	1 339	1 415	2 226	2 267
07. Martapura	1 235	1 166	2 767	3 051	4 002	4 217
08. Martapura Timur	-	-	456	467	456	467
09. Martapura Barat	-	-	320	324	320	324
10. Astambul	201	201	431	444	632	645
11. Karang Intan	-	-	413	396	413	396
12. Aranio	75	67	132	26	207	93
13. Sungai Pinang	-	-	134	84	134	84
14. Paramasan	-	-	-	-	-	-
15. Pengaron	-	-	218	217	218	217
16. Sambung Makmur	-	-	502	508	502	508
17. Mataraman	176	168	216	292	392	460
18. Simpang Empat	-	-	244	171	244	171
19. Telaga Bauntung	-	-	101	-	101	-
20. Cintapuri Darussalam	-	-	-	-	-	-
Kabupaten Banjar	5 115	5 057	9 738	9 962	14 853	15 019

Catatan/Note: 1 Jumlah guru termasuk kepala sekolah dan guru/The total of teachers including headmaster and teacher
 Sumber/Source: Kementerian Agama, Data Semester Ganjil / Religion Ministry of Banjar Regency, Odd Semester Data

Tabel
Table 4.1.5**Jumlah Sekolah, Guru, dan Sekolah Menengah Pertama (SMP) di Bawah Kementerian Pendidikan dan Kebudayaan Menurut Kecamatan di Kabupaten Banjar, 2019/2020 dan 2020/2021****Number of Schools, Teachers, and Pupils in Junior High Schools Under The Ministry of Education and Culture by Sub District in Banjar Regency, 2019/2020 and 2020/2021**

Kecamatan Subdistrict	Sekolah/Schools					
	Negeri/Public		Swasta/Private		Jumlah/Total	
	2019/2020	2020/2021	2019/2020	2020/2021	2019/2020	2020/2021
(1)	(2)	(3)	(4)	(5)	(6)	(7)
01. Aluh-Aluh	8	8	-	-	8	8
02. Beruntung Baru	1	1	-	-	1	1
03. Gambut	3	3	-	-	3	3
04. Kertak Hanyar	2	2	1	1	3	3
05. Tatah Makmur	1	1	-	-	1	1
06. Sungai Tabuk	4	4	-	-	4	4
07. Martapura	6	6	4	4	10	10
08. Martapura Timur	2	2	-	-	2	2
09. Martapura Barat	2	2	-	-	2	2
10. Astambul	4	4	-	-	4	4
11. Karang Intan	7	7	1	1	8	8
12. Aranio	4	4	-	-	4	4
13. Sungai Pinang	3	3	-	-	3	3
14. Paramasan	1	1	-	-	1	1
15. Pengaron	3	3	-	-	3	3
16. Sambung Makmur	2	2	1	1	3	3
17. Mataraman	4	4	-	-	4	4
18. Simpang Empat	4	4	-	-	4	4
19. Telaga Bauntung	1	1	-	-	1	1
20. Cintapuri Darussalam	4	4	-	-	4	4
Kabupaten Banjar	66	66	7	7	73	73

Lanjutan Tabel/Continued Table 4.1.5

Kecamatan Subdistrict	Guru ¹ /Teachers ¹					
	Negeri/Public		Swasta/Private		Jumlah/Total	
	2019/2020	2020/2021	2019/2020	2020/2021	2019/2020	2020/2021
(1)	(8)	(9)	(10)	(11)	(12)	(13)
01. Aluh-Aluh	93	99	-	-	93	99
02. Beruntung Baru	13	13	-	-	13	13
03. Gambut	55	57	-	-	55	57
04. Kertak Hanyar	49	53	9	7	58	60
05. Tatak Makmur	14	15	-	-	14	15
06. Sungai Tabuk	74	77	-	-	74	77
07. Martapura	176	181	106	108	282	289
08. Martapura Timur	44	49	-	-	44	49
09. Martapura Barat	25	27	-	-	25	27
10. Astambul	67	68	-	-	67	68
11. Karang Intan	88	97	12	12	100	109
12. Aranio	45	46	-	-	45	46
13. Sungai Pinang	32	32	-	-	32	32
14. Paramasan	16	16	-	-	16	16
15. Pengaron	31	32	-	-	31	32
16. Sambung Makmur	20	21	7	7	27	28
17. Mataraman	48	50	-	-	48	50
18. Simpang Empat	71	75	-	-	71	75
19. Telaga Bauntung	9	9	-	-	9	9
20. Cintapuri Darussalam	41	45	-	-	41	45
Kabupaten Banjar	1 011	1 062	134	134	1 145	1 196

Lanjutan Tabel/*Continued Table* 4.1.5

Kecamatan Subdistrict	Murid/Pupils					
	Negeri/Public		Swasta/Private		Jumlah/Total	
	2019/2020	2020/2021	2019/2020	2020/2021	2019/2020	2020/2021
(1)	(14)	(15)	(16)	(17)	(18)	(19)
01. Aluh-Aluh	953	908	-	-	953	908
02. Beruntung Baru	117	120	-	-	117	120
03. Gambut	927	863	-	-	927	863
04. Kertak Hanyar	778	810	93	93	871	903
05. Tatah Makmur	125	122	-	-	125	122
06. Sungai Tabuk	1 062	995	-	-	1 062	995
07. Martapura	2 655	2 641	1 947	1 914	4 602	4 555
08. Martapura Timur	526	437	-	-	526	437
09. Martapura Barat	360	300	-	-	360	300
10. Astambul	627	544	-	-	627	544
11. Karang Intan	757	735	54	40	811	775
12. Aranio	258	256	-	-	258	256
13. Sungai Pinang	308	272	-	-	308	272
14. Paramasan	75	77	-	-	75	77
15. Pengaron	261	259	-	-	261	259
16. Sambung Makmur	122	126	122	133	244	259
17. Mataraman	384	392	-	-	384	392
18. Simpang Empat	696	672	-	-	696	672
19. Telaga Bauntung	50	48	-	-	50	48
20. Cintapuri Darussalam	332	335	-	-	332	335
Kabupaten Banjar	11 373	10 912	2 216	2 180	13 589	13 092

Catatan/Note: 1 Jumlah guru termasuk kepala sekolah dan guru/*The total of teachers including headmaster and teacher*
 Sumber/Source: Kementerian Pendidikan dan Kebudayaan, Data Semester Ganjil /*Ministry of Educations and Culture, Odd Semester Data*

Tabel
Table 4.1.6**Jumlah Sekolah, Guru, dan Murid Madrasah Tsanawiyah (MTs) di Bawah Kementerian Agama Menurut Kecamatan Menurut Kecamatan di Kabupaten Banjar, 2019/2020 dan 2020/2021****Number of Schools, Teachers, and Pupils in Madrasah Tsanawiyah (MTs) Under The Ministry of Religious Affairs by Sub District in Banjar Regency, 2019/2020 and 2020/2021**

Kecamatan Subdistrict	Sekolah/Schools					
	Negeri/Public		Swasta/Private		Jumlah/Total	
	2019/2020	2020/2021	2019/2020	2020/2021	2019/2020	2020/2021
(1)	(2)	(3)	(4)	(5)	(6)	(7)
01. Aluh-Aluh	-	-	5	5	5	5
02. Beruntung Baru	1	-	2	-	3	-
03. Gambut	2	1	-	4	2	5
04. Kertak Hanyar	-	1	4	2	4	3
05. Tatah Makmur	1	2	1	-	2	2
06. Sungai Tabuk	1	1	5	3	6	4
07. Martapura	1	-	11	3	12	3
08. Martapura Timur	-	-	2	4	2	4
09. Martapura Barat	-	1	4	12	4	13
10. Astambul	-	-	4	1	5	1
11. Karang Intan	1	1	3	2	4	3
12. Aranio	1	-	-	1	-	1
13. Sungai Pinang	-	-	1	2	1	2
14. Paramasan	-	-	-	3	-	3
15. Pengaron	-	-	1	1	1	1
16. Sambung Makmur	-	1	2	5	2	6
17. Mataraman	1	1	2	1	3	2
18. Simpang Empat	-	-	3	-	3	-
19. Telaga Bauntung	-	-	-	-	-	-
20. Cintapuri Darussalam	-	-	-	-	-	-
Kabupaten Banjar	9	9	50	49	59	58

Lanjutan Tabel/*Continued Table* 4.1.6

Kecamatan Subdistrict	Guru/Teachers					
	Negeri/Public		Swasta/Private		Jumlah/Total	
	2019/2020	2020/2021	2019/2020	2020/2021	2019/2020	2020/2021
(1)	(8)	(9)	(10)	(11)	(12)	(13)
01. Aluh-Aluh	-	2	55	54	55	56
02. Beruntung Baru	25	-	18	-	43	-
03. Gambut	71	24	-	62	71	86
04. Kertak Hanyar	-	18	43	30	43	48
05. Tatah Makmur	27	53	15	14	42	67
06. Sungai Tabuk	22	27	84	46	106	73
07. Martapura	34	4	131	31	165	35
08. Martapura Timur	-	4	30	47	30	51
09. Martapura Barat	-	48	33	205	33	253
10. Astambul	20	-	55	15	75	15
11. Karang Intan	25	16	28	41	53	57
12. Aranio	-	-	-	18	-	18
13. Sungai Pinang	-	-	10	46	10	46
14. Paramasan	-	-	-	31	-	31
15. Pengaron	-	-	17	16	17	16
16. Sambung Makmur	-	26	25	99	25	125
17. Mataraman	18	15	26	26	44	41
18. Simpang Empat	-	-	20	-	20	-
19. Telaga Bauntung	-	-	-	-	-	-
20. Cintapuri Darussalam	-	-	-	-	-	-
Kabupaten Banjar	242	237	590	781	832	1 018

Lanjutan Tabel/Continued Table 4.1.6

Kecamatan Subdistrict	Murid/Pupils					
	Negeri/Public		Swasta/Private		Jumlah/Total	
	2019/2020	2020/2021	2019/2020	2020/2021	2019/2020	2020/2021
(1)	(14)	(15)	(16)	(17)	(18)	(19)
01. Aluh-Aluh	-	-	623	328	623	328
02. Beruntung Baru	199	127	133	118	332	245
03. Gambut	1 033	1 071	-	-	1 033	1 071
04. Kertak Hanyar	-	-	381	569	381	569
05. Tatak Makmur	215	197	178	252	393	449
06. Sungai Tabuk	256	245	1 035	1 051	1 291	1 296
07. Martapura	531	480	1 694	2 233	2 225	2 713
08. Martapura Timur	-	-	174	87	174	87
09. Martapura Barat	-	-	390	339	390	339
10. Astambul	295	315	439	343	734	658
11. Karang Intan	155	151	201	201	356	352
12. Aranio	-	-	-	-	-	-
13. Sungai Pinang	-	-	99	113	99	113
14. Paramasan	-	-	-	-	-	-
15. Pengaron	-	-	269	253	269	253
16. Sambung Makmur	-	-	349	323	349	323
17. Mataraman	342	340	159	142	501	482
18. Simpang Empat	-	-	176	83	176	83
19. Telaga Bauntung	-	-	-	-	-	-
20. Cintapuri Darussalam	-	-	-	-	-	-
Kabupaten Banjar	3 026	2 926	6 300	6 435	9 326	9 361

Catatan/Note: 1 Jumlah guru termasuk kepala sekolah dan guru/The total of teachers including headmaster and teacher
 Sumber/Source: Kementerian Agama, Data Semester Ganjil / Religion Ministry of Banjar Regency, Odd Semester Data

Tabel
Table 4.1.7

Jumlah Sekolah, Guru, dan Sekolah Menengah Atas (SMA) di Bawah Kementerian Pendidikan dan Kebudayaan Menurut Kecamatan di Kabupaten Banjar, 2019/2020 dan 2020/2021

Number of Schools, Teachers, and Pupils in Senior High Schools Under The Ministry of Education and Culture by Sub District in Banjar Regency, 2019/2020 and 2020/2021

Kecamatan Subdistrict	Sekolah/Schools					
	Negeri/Public		Swasta/Private		Jumlah/Total	
	2019/2020	2020/2021	2019/2020	2020/2021	2019/2020	2020/2021
(1)	(2)	(3)	(4)	(5)	(6)	(7)
01. Aluh-Aluh	1	1	1	1	2	2
02. Beruntung Baru	1	1	-	-	1	1
03. Gambut	2	2	-	-	2	2
04. Kertak Hanyar	-	-	-	-	-	-
05. Tatah Makmur	-	-	-	-	-	-
06. Sungai Tabuk	1	1	-	-	1	1
07. Martapura	2	2	5	5	7	7
08. Martapura Timur	-	-	-	-	-	-
09. Martapura Barat	1	1	-	-	1	1
10. Astambul	-	-	-	-	-	-
11. Karang Intan	1	2	1	1	2	3
12. Aranio	-	-	-	-	-	-
13. Sungai Pinang	-	-	-	-	-	-
14. Paramasan	1	1	-	-	1	1
15. Pengaron	1	1	-	-	1	1
16. Sambung Makmur	-	-	1	1	1	1
17. Mataraman	1	1	-	-	1	1
18. Simpang Empat	-	-	-	-	-	-
19. Telaga Bauntung	-	-	-	-	-	-
20. Cintapuri Darussalam	-	-	-	-	-	-
Kabupaten Banjar	12	13	8	8	20	21

Lanjutan Tabel/Continued Table 4.1.7

Kecamatan Subdistrict	Guru ¹ /Teachers ¹					
	Negeri/Public		Swasta/Private		Jumlah/Total	
	2019/2020	2020/2021	2019/2020	2020/2021	2019/2020	2020/2021
(1)	(8)	(9)	(10)	(11)	(12)	(13)
01. Aluh-Aluh	20	24	8	8	28	32
02. Beruntung Baru	24	26	-	-	24	26
03. Gambut	75	80	-	-	75	80
04. Kertak Hanyar	-	-	-	-	-	-
05. Tatah Makmur	-	-	-	-	-	-
06. Sungai Tabuk	37	41	-	-	37	41
07. Martapura	102	103	79	79	181	182
08. Martapura Timur	-	-	-	-	-	-
09. Martapura Barat	0	16	-	-	0	16
10. Astambul	-	-	-	-	-	-
11. Karang Intan	23	40	8	8	31	48
12. Aranio	-	-	-	-	-	-
13. Sungai Pinang	-	-	-	-	-	-
14. Paramasan	5	12	-	-	5	12
15. Pengaron	23	20	-	-	23	20
16. Sambung Makmur	-	-	8	12	8	12
17. Mataraman	25	32	-	-	25	32
18. Simpang Empat	-	-	-	-	-	-
19. Telaga Bauntung	-	-	-	-	-	-
20. Cintapuri Darussalam	-	-	-	-	-	-
Kabupaten Banjar	334	394	103	107	437	501

Lanjutan Tabel/*Continued Table* 4.1.7

Kecamatan Subdistrict	Murid/Pupils					
	Negeri/Public		Swasta/Private		Jumlah/Total	
	2019/2020	2020/2021	2019/2020	2020/2021	2019/2020	2020/2021
(1)	(14)	(15)	(16)	(17)	(18)	(19)
01. Aluh-Aluh	401	382	82	80	483	462
02. Beruntung Baru	278	255	-	-	278	255
03. Gambut	1 674	1 597	-	-	1 674	1 597
04. Kertak Hanyar	-	-	-	-	-	-
05. Tatah Makmur	-	-	-	-	-	-
06. Sungai Tabuk	716	654	-	-	716	654
07. Martapura	1 617	1 562	1 545	1 395	3 162	2 957
08. Martapura Timur	-	-	-	-	-	-
09. Martapura Barat	33	131	-	-	33	131
10. Astambul	-	-	-	-	-	-
11. Karang Intan	400	460	88	92	488	552
12. Aranio	-	-	-	-	-	-
13. Sungai Pinang	-	-	-	-	-	-
14. Paramasan	55	57	-	-	55	57
15. Pengaron	243	274	-	-	243	274
16. Sambung Makmur	-	-	82	90	82	90
17. Mataraman	583	603	-	-	583	603
18. Simpang Empat	-	-	-	-	-	-
19. Telaga Bauntung	-	-	-	-	-	-
20. Cintapuri Darussalam	-	-	-	-	-	-
Kabupaten Banjar	6 000	5 975	1 797	1 657	7 797	7 632

Catatan/Note: 1 Jumlah guru termasuk kepala sekolah dan guru/*The total of teachers including headmaster and teacher*

Sumber/Source: Kementerian Pendidikan dan Kebudayaan, Data Semester Ganjil /*Ministry of Educations and Culture, Odd Semester Data*

Tabel
Table 4.1.8**Jumlah Sekolah, Guru, dan Sekolah Menengah Kejuruan (SMK) di Bawah Kementerian Pendidikan dan Kebudayaan Menurut Kecamatan di Kabupaten Banjar, 2019/2020 dan 2020/2021*****Number of Schools, Teachers, and Pupils in Vocational High Schools Under The Ministry of Education and Culture by Sub District in Banjar Regency, 2019/2020 and 2020/2021***

Kecamatan Subdistrict	Sekolah/Schools					
	Negeri/Public		Swasta/Private		Jumlah/Total	
	2019/2020	2020/2021	2019/2020	2020/2021	2019/2020	2020/2021
(1)	(2)	(3)	(4)	(5)	(6)	(7)
01. Aluh-Aluh	-	-	-	-	-	-
02. Beruntung Baru	-	-	-	-	-	-
03. Gambut	1	1	1	1	2	2
04. Kertak Hanyar	1	1	-	-	1	1
05. Tatah Makmur	-	-	-	-	-	-
06. Sungai Tabuk	1	1	-	-	1	1
07. Martapura	1	1	2	2	3	3
08. Martapura Timur	-	-	-	-	-	-
09. Martapura Barat	-	-	1	1	1	1
10. Astambul	-	-	1	1	1	1
11. Karang Intan	-	-	-	-	-	-
12. Aranio	-	-	-	-	-	-
13. Sungai Pinang	1	2	-	-	1	2
14. Paramasan	-	-	-	-	-	-
15. Pengaron	-	-	-	-	-	-
16. Sambung Makmur	-	-	1	1	1	1
17. Mataraman	-	-	-	-	-	-
18. Simpang Empat	1	1	-	-	1	1
19. Telaga Bauntung	-	-	-	-	-	-
20. Cintapuri Darussalam	-	-	-	-	-	-
Kabupaten Banjar	6	7	6	6	12	13

Lanjutan Tabel/*Continued Table* 4.1.8

Kecamatan Subdistrict	Guru ¹ /Teachers ¹					
	Negeri/Public		Swasta/Private		Jumlah/Total	
	2019/2020	2020/2021	2019/2020	2020/2021	2019/2020	2020/2021
(1)	(8)	(9)	(10)	(11)	(12)	(13)
01. Aluh-Aluh	-	-	-	-	-	-
02. Beruntung Baru	-	-	-	-	-	-
03. Gambut	55	55	12	11	67	66
04. Kertak Hanyar	26	29	-	-	26	29
05. Tatah Makmur	-	-	-	-	-	-
06. Sungai Tabuk	26	26	-	-	26	26
07. Martapura	92	98	44	49	136	147
08. Martapura Timur	-	-	-	-	-	-
09. Martapura Barat	-	-	11	12	11	12
10. Astambul	-	-	18	18	18	18
11. Karang Intan	-	-	-	-	-	-
12. Aranio	-	-	-	-	-	-
13. Sungai Pinang	10	21	-	-	10	21
14. Paramasan	-	-	-	-	-	-
15. Pengaron	-	-	-	-	-	-
16. Sambung Makmur	-	-	-	6	-	6
17. Mataraman	-	-	-	-	-	-
18. Simpang Empat	24	25	-	-	24	25
19. Telaga Bauntung	-	-	-	-	-	-
20. Cintapuri Darussalam	-	-	-	-	-	-
Kabupaten Banjar	233	254	85	96	318	350

Lanjutan Tabel/Continued Table 4.1.8

Kecamatan Subdistrict	Murid/Pupils					
	Negeri/Public		Swasta/Private		Jumlah/Total	
	2019/2020	2020/2021	2019/2020	2020/2021	2019/2020	2020/2021
(1)	(14)	(15)	(16)	(17)	(18)	(19)
01. Aluh-Aluh	-	-	-	-	-	-
02. Beruntung Baru	-	-	-	-	-	-
03. Gambut	870	905	50	39	920	944
04. Kertak Hanyar	409	463	-	-	409	463
05. Tatah Makmur	-	-	-	-	-	-
06. Sungai Tabuk	465	526	-	-	465	526
07. Martapura	1 795	1 734	649	687	2 444	2 421
08. Martapura Timur	-	-	-	-	-	-
09. Martapura Barat	-	-	92	92	92	92
10. Astambul	-	-	297	300	297	300
11. Karang Intan	-	-	-	-	-	-
12. Aranio	-	-	-	-	-	-
13. Sungai Pinang	166	191	-	-	166	191
14. Paramasan	-	-	-	-	-	-
15. Pengaron	-	-	-	-	-	-
16. Sambung Makmur	-	-	49	49	49	49
17. Mataraman	-	-	-	-	-	-
18. Simpang Empat	625	631	-	-	625	631
19. Telaga Bauntung	-	-	-	-	-	-
20. Cintapuri Darussalam	-	-	-	-	-	-
Kabupaten Banjar	4 330	4 450	1 137	1 167	5 467	5 617

Catatan/Note: 1 Jumlah guru termasuk kepala sekolah dan guru/The total of teachers including headmaster and teacher
 Sumber/Source: Kementerian Pendidikan dan Kebudayaan, Data Semester Ganjil /Ministry of Educations and Culture, Odd Semester Data

Tabel
Table 4.1.9

**Jumlah Sekolah, Guru, dan Murid Madrasah Aliyah (MA)
di Bawah Kementerian Agama Menurut Kecamatan
Menurut Kecamatan di Kabupaten Banjar, 2019/2020 dan
2020/2021**

***Number of Schools, Teachers, and Pupils in Madrasah Aliyah
(MA) Under The Ministry of Religious Affairs by Sub District
in Banjar Regency, 2019/2020 and 2020/2021***

Kecamatan Subdistrict	Sekolah/Schools					
	Negeri/Public		Swasta/Private		Jumlah/Total	
	2019/2020	2020/2021	2019/2020	2020/2021	2019/2020	2020/2021
(1)	(2)	(3)	(4)	(5)	(6)	(7)
01. Aluh-Aluh	1	1	1	1	2	2
02. Beruntung Baru	1	-	1	-	2	-
03. Gambut	1	1	-	1	1	2
04. Kertak Hanyar	-	1	2	1	2	2
05. Tatah Makmur	-	1	1	-	1	1
06. Sungai Tabuk	-	-	5	1	5	1
07. Martapura	1	-	6	2	7	2
08. Martapura Timur	-	-	2	1	2	1
09. Martapura Barat	-	1	1	7	1	8
10. Astambul	1	-	1	1	2	1
11. Karang Intan	-	-	1	1	1	1
12. Aranio	-	-	-	-	-	-
13. Sungai Pinang	-	-	-	1	-	1
14. Paramasan	-	-	-	-	-	-
15. Pengaron	-	-	-	-	-	-
16. Sambung Makmur	-	-	1	5	1	5
17. Mataraman	-	-	1	1	1	1
18. Simpang Empat	-	-	-	-	-	-
19. Telaga Bauntung	-	-	-	-	-	-
20. Cintapuri Darussalam	-	-	-	-	-	-
Kabupaten Banjar	5	8	23	23	28	38

Lanjutan Tabel/Continued Table 4.1.9

Kecamatan Subdistrict	Guru/Teachers					
	Negeri/Public		Swasta/Private		Jumlah/Total	
	2019/2020	2020/2021	2019/2020	2020/2021	2019/2020	2020/2021
(1)	(8)	(9)	(10)	(11)	(12)	(13)
01. Aluh-Aluh	20	11	7	...	27	...
02. Beruntung Baru	21	-	12	...	33	...
03. Gambut	41	18	-	...	41	...
04. Kertak Hanyar	-	13	20	...	20	...
05. Tatah Makmur	-	23	15	...	15	...
06. Sungai Tabuk	-	2	65	...	65	...
07. Martapura	28	1	100	...	128	...
08. Martapura Timur	-	-	29	...	29	...
09. Martapura Barat	-	34	6	...	6	...
10. Astambul	23	-	13	...	36	...
11. Karang Intan	-	-	12	...	12	...
12. Aranio	-	-	-	...	-	...
13. Sungai Pinang	-	-	-	...	-	...
14. Paramasan	-	-	-	...	-	...
15. Pengaron	-	-	-	...	-	...
16. Sambung Makmur	-	4	11	...	11	...
17. Mataraman	-	-	12	...	12	...
18. Simpang Empat	-	-	-	...	-	...
19. Telaga Bauntung	-	-	-	...	-	...
20. Cintapuri Darussalam	-	-	-	...	-	...
Kabupaten Banjar	133	106	302	...	435	...

Lanjutan Tabel/*Continued Table* 4.1.9

Kecamatan Subdistrict	Murid/Pupils					
	Negeri/ <i>Public</i>		Swasta/ <i>Private</i>		Jumlah/ <i>Total</i>	
	2019/2020	2020/2021	2019/2020	2020/2021	2019/2020	2020/2021
(1)	(14)	(15)	(16)	(17)	(18)	(19)
01. Aluh-Aluh	218	224	65	70	283	294
02. Beruntung Baru	156	175	23	25	179	200
03. Gambut	423	373	-	-	423	373
04. Kertak Hanyar	-	-	213	283	213	283
05. Tatah Makmur	-	-	291	338	291	338
06. Sungai Tabuk	-	-	723	742	723	742
07. Martapura	283	746	931	1 032	1 214	1 778
08. Martapura Timur	-	-	202	135	202	15
09. Martapura Barat	-	-	154	126	154	126
10. Astambul	352	340	203	226	555	566
11. Karang Intan	-	-	143	113	143	113
12. Aranio	-	-	-	-	-	-
13. Sungai Pinang	-	-	-	27	-	27
14. Paramasan	-	-	-	-	-	-
15. Pengaron	-	-	-	-	-	-
16. Sambung Makmur	-	-	260	245	260	245
17. Mataraman	-	-	73	47	73	47
18. Simpang Empat	-	-	-	-	-	-
19. Telaga Bauntung	-	-	-	-	-	-
20. Cintapuri Darussalam	-	-	-	-	-	-
Kabupaten Banjar	1 432	1 858	3 281	3 409	4 713	5 267

Catatan/*Note*: 1 Jumlah guru termasuk kepala sekolah dan guru/*The total of teachers including headmaster and teacher*
 Sumber/*Source*: Kementerian Agama, Data Semester Ganjil / *Religion Ministry of Banjar Regency, Odd Semester Data*

Tabel
Table 4.1.10

Jumlah Desa¹/Kelurahan yang Memiliki Fasilitas Sekolah Menurut Kecamatan dan Tingkat Pendidikan di Kabupaten Banjar, 2018-2020
Number of Villages¹ Having Educational Facilities by Province and Educational Level in Banjar Regency, 2018-2020

Kecamatan Subdistrict	SD Primary School		
	2018	2019	2020
(1)	(2)	(3)	(4)
01. Aluh-Aluh	17	18	18
02. Beruntung Baru	12	12	12
03. Gambut	13	13	13
04. Kertak Hanyar	12	12	12
05. Tatak Makmur	11	10	10
06. Sungai Tabuk	21	21	21
07. Martapura	20	20	20
08. Martapura Timur	15	15	15
09. Martapura Barat	11	11	11
10. Astambul	20	20	20
11. Karang Intan	22	22	22
12. Aranio	12	12	12
13. Sungai Pinang	11	11	11
14. Paramasan	4	4	4
15. Pengaron	11	11	11
16. Sambung Makmur	7	7	7
17. Mataraman	12	12	12
18. Simpang Empat	13	13	13
19. Telaga Bauntung	4	4	4
20. Cintapuri Darussalam	11	11	11
Kabupaten Banjar	259	259	259

Lanjutan Tabel/*Continued Table* 4.1.10

Kecamatan Subdistrict	SMP Junior High School		
	2018	2019	2020
(1)	(5)	(6)	(7)
01. Aluh-Aluh	9	9	9
02. Beruntung Baru	4	4	4
03. Gambut	3	3	3
04. Kertak Hanyar	4	6	6
05. Tatah Makmur	3	3	3
06. Sungai Tabuk	8	8	8
07. Martapura	12	12	13
08. Martapura Timur	2	2	2
09. Martapura Barat	7	6	5
10. Astambul	9	8	8
11. Karang Intan	10	10	10
12. Aranio	4	4	4
13. Sungai Pinang	6	6	6
14. Paramasan	1	1	1
15. Pengaron	3	3	3
16. Sambung Makmur	5	4	4
17. Mataraman	7	7	7
18. Simpang Empat	6	6	7
19. Telaga Bauntung	1	1	1
20. Cintapuri Darussalam	4	4	4
Kabupaten Banjar	108	107	108

Lanjutan Tabel/Continued Table 4.1.10

Kecamatan Subdistrict	SMA Senior High School		
	2018	2019	2020
(1)	(8)	(9)	(10)
01. Aluh-Aluh	4	4	4
02. Beruntung Baru	2	2	2
03. Gambut	1	1	1
04. Kertak Hanyar	1	2	2
05. Tatah Makmur	1	1	1
06. Sungai Tabuk	6	6	6
07. Martapura	8	7	7
08. Martapura Timur	1	1	1
09. Martapura Barat	1	2	2
10. Astambul	2	2	2
11. Karang Intan	3	3	4
12. Aranio	–	–	–
13. Sungai Pinang	–	–	2
14. Paramasan	1	1	1
15. Pengaron	1	1	1
16. Sambung Makmur	3	1	1
17. Mataraman	2	2	2
18. Simpang Empat	–	–	–
19. Telaga Bauntung	–	–	–
20. Cintapuri Darussalam	–	–	–
Kabupaten Banjar	37	36	39

Lanjutan Tabel/*Continued Table* 4.1.10

Kecamatan Subdistrict	SMK Vocational School		
	2018	2019	2020
(1)	(11)	(12)	(13)
01. Aluh-Aluh	-	-	-
02. Beruntung Baru	-	-	-
03. Gambut	1	1	1
04. Kertak Hanyar	1	1	1
05. Tatah Makmur	-	-	-
06. Sungai Tabuk	2	1	1
07. Martapura	2	2	2
08. Martapura Timur	-	-	-
09. Martapura Barat	1	1	1
10. Astambul	1	1	1
11. Karang Intan	1	-	-
12. Aranio	-	-	-
13. Sungai Pinang	1	1	2
14. Paramasan	-	-	-
15. Pengaron	-	-	-
16. Sambung Makmur	2	1	1
17. Mataraman	-	-	-
18. Simpang Empat	1	1	1
19. Telaga Bauntung	-	-	-
20. Cintapuri Darussalam	-	-	-
Kabupaten Banjar	13	10	11

Lanjutan Tabel/Continued Table 4.1.10

Kecamatan Subdistrict	Perguruan Tinggi University		
	2018	2019	2020
(1)	(14)	(15)	(16)
01. Aluh-Aluh	–	–	–
02. Beruntung Baru	–	–	–
03. Gambut	2	2	2
04. Kertak Hanyar	–	–	–
05. Tatah Makmur	–	–	–
06. Sungai Tabuk	–	–	–
07. Martapura	3	4	4
08. Martapura Timur	–	–	–
09. Martapura Barat	–	–	–
10. Astambul	–	–	–
11. Karang Intan	–	–	–
12. Aranio	–	–	–
13. Sungai Pinang	–	–	–
14. Paramasan	–	–	–
15. Pengaron	–	–	–
16. Sambung Makmur	1	–	–
17. Mataraman	–	–	–
18. Simpang Empat	–	–	–
19. Telaga Bauntung	–	–	–
20. Cintapuri Darussalam	–	–	–
Kabupaten Banjar	6	6	6

Catatan/Note: 1 Desa pada tabel ini termasuk Unit Permukiman Transmigrasi (UPT) yang masih dibina oleh kementerian terkait dan nagari di Provinsi Sumatera Barat/Villages in this table include Transmigration Settlement Unit which is still fostered by the relevant ministries and the nagari in the Province of Sumatera Barat

Sumber/Source: BPS, Pendataan Potensi Desa (Podes)/ BPS–Statistics Indonesia, Village Potential Data Collection

Tabel
Table 4.1.11

Angka Partisipasi Murni (APM) dan Angka Partisipasi Kasar (APK) Menurut Jenjang Pendidikan di Kabupaten Banjar, 2019 dan 2020
Net Enrollment Rate and Gross Enrollment Rate by Educational Level in Banjar Regency, 2019 dan 2020

Jenjang Pendidikan <i>Educational Level</i>	Angka Partisipasi Murni (APM) <i>Net Participation Rates</i>		Angka Partisipasi Kasar (APK) <i>Gross Participation Rates</i>	
	2019	2020	2019	2020
(1)	(2)	(3)	(4)	(5)
SD/MI <i>Elementary School</i>	98,52	98,28	111,04	109,43
SMP/MTS <i>Junior High School</i>	70,28	70,21	78,93	81,47
SMA/SMK/MA <i>Senior High School</i>	45,98	46,63	78,37	77,16

Sumber/Source: Survei Sosial Ekonomi Nasional Maret /*National Socio Economic Survey March*

Tabel 4.1.12 **Persentase Penduduk Berumur 15 Tahun ke Atas yang Melek Huruf Menurut Kelompok Umur di Kabupaten Banjar, 2019 dan 2020**
Percentage of Literate People Aged 15 Years and Over by Age Group in Banjar Regency, 2019 and 2020

Kelompok Umur <i>Age Group</i>	2019	2020
(1)	(2)	(3)
15–19	100,00	
20–24	100,00	
25–29	100,00	
30–34	100,00	
35–39	100,00	
40–44	99,14	
45–49	100,00	
50+	92,90	
Jumlah/Total	98,22	
15–24	100,00	
15–44	99,87	
15+	98,22	
45+	94,89	

Sumber/Source: BPS, Survei Sosial Ekonomi Nasional Maret/BPS-Statistics Indonesia, March National Socioeconomic Survey

Tabel
Table 4.1.13

**Jumlah Murid/Santri Taman Pendidikan Al Qur'an dan
Taman Pendidikan Qiro'atul Qur'an Al Banjari (TPA)
Menurut Jenis Kelamin dan Kecamatan di Kabupaten
Banjar, 2020**
*Number of Pupils at Al Qur'an School and Qiro'atul Qur'an
Al Banjari School by Sex and Subdistrict in Banjar Regency,
2020*

Kecamatan Subdistrict	Jumlah TPA Number of Al Qur'an School	Murid/Santri Pupils		
		Laki-Laki Male	Perempuan Female	Jumlah Total
(1)		(2)	(3)	(4)
01. Aluh-Aluh	7	93	78	171
02. Beruntung Baru	1	47	39	86
03. Gambut	7	140	363	503
04. Kertak Hanyar	-	59	53	112
05. Tatah Makmur	-	-	-	-
06. Sungai Tabuk	3	280	274	554
07. Martapura	20	939	953	1 892
08. Martapura Timur	6	87	78	165
09. Martapura Barat	2	75	56	131
10. Astambul	-	-	-	-
11. Karang Intan	6	51	18	69
12. Aranio	1	30	69	99
13. Sungai Pinang	4	78	48	126
14. Paramasan	-	-	-	-
15. Pengaron	2	51	76	127
16. Sambung Makmur	6	120	156	276
17. Mataraman	-	-	-	-
18. Simpang Empat	4	77	63	140
19. Telaga Bauntung	-	-	-	-
20. Cintapuri Darussalam	2	20	24	44
Kabupaten Banjar	71	2 147	2 348	4 495

Sumber/Source: Kementerian Agama Kabupaten Banjar/ Religion Ministry of Banjar Regency

Tabel
Table 4.1.14

**Jumlah Guru/Ustadz/Ustadzah Taman Pendidikan
Al Qur'an dan Taman Pendidikan Qiro'atul Qur'an Al
Banjari (TPA) Menurut Jenis Kelamin dan Kecamatan di
Kabupaten Banjar, 2020**
*Number of Teachers at Al Qur'an School and Qiro'atul
Qur'an Al Banjari School by Sex and Subdistrict in Banjar
Regency, 2020*

Kecamatan Subdistrict	Guru/Ustadz/Ustadzah Teachers		
	Laki-Laki Male	Perempuan Female	Jumlah Total
(1)	(2)	(3)	(4)
01. Aluh-Aluh	41	36	77
02. Beruntung Baru	6	-	6
03. Gambut	44	69	113
04. Kertak Hanyar	10	8	18
05. Tatah Makmur	3	8	11
06. Sungai Tabuk	24	13	37
07. Martapura	37	112	149
08. Martapura Timur	6	19	25
09. Martapura Barat	16	27	43
10. Astambul	3	4	7
11. Karang Intan	22	54	76
12. Aranio	2	6	6
13. Sungai Pinang	30	62	92
14. Paramasan	-	-	-
15. Pengaron	34	62	96
16. Sambung Makmur	34	79	113
17. Mataraman	5	5	10
18. Simpang Empat	49	34	83
19. Telaga Bauntung	-	-	-
20. Cintapuri Darussalam	3	2	5
Kabupaten Banjar	369	600	947

Sumber/Source: Kementerian Agama Kabupaten Banjar/ Religion Ministry of Banjar Regency

Tabel
Table 4.1.15

**Jumlah Calon Mahasiswa Mahasiswa Tenaga Pengajar
Tenaga Administrasi dan Lulusan Institut Agama Islam
Darussalam, 2020/2021**
*Number of Matriculant Student Lecturer Administration
Staff and Graduate at Darussalam Islamic Institute,
2020/2021*

Uraian <i>Description</i>	Jumlah <i>Total</i>
(1)	(2)
01. Calon Mahasiswa/ Matriculants	1 636
- Mengikuti Tes/ <i>Attend the Test</i>	617
- Lulus/ <i>Pass the Registration</i>	518
- Mendaftar Kembali/ <i>Pass the Test</i>	501
02. Mahasiswa/ Students	2 495
Mahasiswa Lama/ Old Students	1 994
- Laki-Laki/ <i>Male</i>	1 040
- Perempuan/ <i>Female</i>	954
Mahasiswa Baru/Mendaftar Kembali / New Students/Pass The Registration	501
Laki-Laki	260
Perempuan	241
Total Mahasiswa	2 495
Laki-Laki	1 300
Perempuan	1 195
03. Tenaga Pengajar/ Lecturers	93
Dosen Tetap/ <i>Permanent Lecturers</i>	76
- Laki-Laki/ <i>Male</i>	58
- Perempuan/ <i>Female</i>	18
Dosen Tidak Tetap/ <i>Part-time Lecturers</i>	17
- Laki-Laki/ <i>Male</i>	11
- Perempuan/ <i>Female</i>	6
04. Tenaga Administrasi/ Administration Staff	51
- Laki-Laki/ <i>Male</i>	41
- Perempuan/ <i>Female</i>	10
05. Lulusan/ Graduates	568
- Laki-Laki/ <i>Male</i>	277
- Perempuan/ <i>Female</i>	291
Jumlah/ Total	

Sumber/Source: Institut Agama Islam Darussalam Martapura, Data Semester Genap / *Darussalam Islamic Institute Martapura, Even Semester Data*

Tabel 4.1.16 Jumlah Calon Mahasiswa, Mahasiswa, Tenaga Pengajar, Tenaga Administrasi, dan Lulusan Stikes Intan Martapura Tahun Ajaran 2020/2021
Number of Matriculants, Students, Lecturer, Administration Staf, and Graduates at Intan Institute of Martapura 2020/2021 School Year

Uraian Description	Jumlah Total
(1)	(2)
01. Calon Mahasiswa/ Matriculants	
- Mengikuti Tes/ <i>Attend the Test</i>	177
- Lulus/ <i>Pass the Registration</i>	119
- Mendaftar Kembali/ <i>Pass the Test</i>	119
02. Mahasiswa/ Students	268
- Laki-Laki/ <i>Male</i>	191
- Perempuan/ <i>Female</i>	77
03. Tenaga Pengajar/ Lecturers	29
Dosen Tetap/ <i>Permanent Lecturers</i>	26
- Laki-Laki/ <i>Male</i>	6
- Perempuan/ <i>Female</i>	20
Dosen Tidak Tetap/ <i>Part-time Lecturers</i>	3
- Laki-Laki/ <i>Male</i>	1
- Perempuan/ <i>Female</i>	2
04. Tenaga Administrasi/ Administration Staff	17
- Laki-Laki/ <i>Male</i>	9
- Perempuan/ <i>Female</i>	8
05. Lulusan/ Graduates	86
- Laki-Laki/ <i>Male</i>	28
- Perempuan/ <i>Female</i>	58

Sumber/Source: Stikes Intan Martapura Data Semester Genap / *Intan Institute of Martapura, Even Semester Data*

4.2 KESEHATAN HEALTH

Tabel 4.2.1 Jumlah Desa¹/Kelurahan Yang Memiliki Sarana Kesehatan Menurut Kecamatan di Kabupaten Banjar, 2018-2020
Number of Villages¹ Having Health Facilities by Sub District in Banjar Regency, 2018-2020

Kecamatan Subdistrict	Rumah Sakit Hospital		
	2018	2019	2020
(1)	(2)	(3)	(4)
01. Aluh-Aluh	-	-	-
02. Beruntung Baru	-	-	-
03. Gambut	1	1	1
04. Kertak Hanyar	2	1	1
05. Tatah Makmur	-	-	-
06. Sungai Tabuk	-	-	-
07. Martapura	2	3	2
08. Martapura Timur	-	-	-
09. Martapura Barat	-	-	-
10. Astambul	-	-	-
11. Karang Intan	1	-	-
12. Aranio	-	-	-
13. Sungai Pinang	-	-	-
14. Paramasan	-	-	-
15. Pengaron	-	-	-
16. Sambung Makmur	-	-	-
17. Mataraman	1	1	1
18. Simpang Empat	-	-	-
19. Telaga Bauntung	-	-	-
20. Cintapuri Darussalam	-	-	-
Kabupaten Banjar	7	6	5

Lanjutan Tabel/*Continued Table* 4.2.1

Kecamatan Subdistrict	Rumah Sakit Bersalin Maternity Hospital		
	2018	2019	2020
(1)	(5)	(6)	(7)
01. Aluh-Aluh	-	-	-
02. Beruntung Baru	-	-	-
03. Gambut	-	-	-
04. Kertak Hanyar	2	-	-
05. Tatah Makmur	-	-	-
06. Sungai Tabuk	-	-	-
07. Martapura	1	1	-
08. Martapura Timur	-	-	-
09. Martapura Barat	-	-	-
10. Astambul	-	-	-
11. Karang Intan	1	-	-
12. Aranio	-	-	-
13. Sungai Pinang	-	-	-
14. Paramasan	-	-	-
15. Pengaron	-	-	-
16. Sambung Makmur	-	-	-
17. Mataraman	-	-	-
18. Simpang Empat	-	-	-
19. Telaga Bauntung	-	-	-
20. Cintapuri Darussalam	-	-	-
Kabupaten Banjar	4	1	-

Lanjutan Tabel/*Continued Table* 4.2.1

Kecamatan <i>Subdistrict</i>	Poliklinik <i>Polyclinic</i>		
	2018	2019	2020
(1)	(8)	(9)	(10)
01. Aluh-Aluh	4	-	-
02. Beruntung Baru	3	-	-
03. Gambut	2	1	2
04. Kertak Hanyar	2	4	5
05. Tatah Makmur	1	-	-
06. Sungai Tabuk	2	1	1
07. Martapura	3	4	2
08. Martapura Timur	-	-	-
09. Martapura Barat	2	-	-
10. Astambul	1	3	-
11. Karang Intan	5	1	-
12. Aranio	-	-	-
13. Sungai Pinang	-	-	-
14. Paramasan	-	-	-
15. Pengaron	-	-	-
16. Sambung Makmur	-	-	-
17. Mataraman	1	1	-
18. Simpang Empat	1	-	-
19. Telaga Bauntung	-	-	-
20. Cintapuri Darussalam	1	-	-
Kabupaten Banjar	28	15	10

Lanjutan Tabel/*Continued Table* 4.2.1

Kecamatan Subdistrict	Puskesmas Public Health Center		
	2018	2019	2020
(1)	(11)	(12)	(13)
01. Aluh-Aluh	1	1	2
02. Beruntung Baru	1	1	1
03. Gambut	1	1	1
04. Kertak Hanyar	1	1	1
05. Tatah Makmur	1	1	1
06. Sungai Tabuk	3	3	3
07. Martapura	4	2	2
08. Martapura Timur	1	1	1
09. Martapura Barat	1	1	1
10. Astambul	1	1	1
11. Karang Intan	2	2	2
12. Aranio	1	1	1
13. Sungai Pinang	1	1	1
14. Paramasan	1	1	1
15. Pengaron	1	1	1
16. Sambung Makmur	1	1	1
17. Mataraman	1	1	1
18. Simpang Empat	2	2	2
19. Telaga Bauntung	1	1	1
20. Cintapuri Darussalam	-	-	-
Kabupaten Banjar	26	24	25

Lanjutan Tabel/*Continued Table* 4.2.1

Kecamatan Subdistrict	Puskesmas Pembantu Subsidiary of Public Health Center		
	2018	2019	2020
(1)	(14)	(15)	(16)
01. Aluh-Aluh	3	2	2
02. Beruntung Baru	3	1	3
03. Gambut	1	3	4
04. Kertak Hanyar	5	4	4
05. Tatah Makmur	4	2	2
06. Sungai Tabuk	4	4	4
07. Martapura	10	5	5
08. Martapura Timur	5	5	5
09. Martapura Barat	2	2	2
10. Astambul	5	5	5
11. Karang Intan	6	5	5
12. Aranio	3	2	1
13. Sungai Pinang	1	2	3
14. Paramasan	1	–	0
15. Pengaron	2	1	1
16. Sambung Makmur	1	1	1
17. Mataraman	5	6	6
18. Simpang Empat	2	2	2
19. Telaga Bauntung	0	–	0
20. Cintapuri Darussalam	6	4	7
Kabupaten Banjar	69	56	62

Lanjutan Tabel/*Continued Table* 4.2.1

Kecamatan <i>Subdistrict</i>	Apotek <i>Pharmacy</i>		
	2018	2019	2020
(1)	(17)	(18)	(19)
01. Aluh-Aluh	-	-	-
02. Beruntung Baru	-	-	-
03. Gambut	2	2	2
04. Kertak Hanyar	3	4	4
05. Tatah Makmur	1	-	-
06. Sungai Tabuk	1	2	2
07. Martapura	7	7	7
08. Martapura Timur	-	-	-
09. Martapura Barat	-	1	1
10. Astambul	-	-	-
11. Karang Intan	-	-	-
12. Aranio	-	-	-
13. Sungai Pinang	-	-	-
14. Paramasan	-	-	-
15. Pengaron	-	-	-
16. Sambung Makmur	-	-	-
17. Mataraman	-	-	-
18. Simpang Empat	-	-	-
19. Telaga Bauntung	-	-	-
20. Cintapuri Darussalam	-	-	-
Kabupaten Banjar	14	16	16

Catatan/*Note*: 1 Desa pada tabel ini termasuk Unit Permukiman Transmigrasi (UPT) yang masih dibina oleh kementerian terkait dan nagari di Provinsi Sumatera Barat/*Villages in this table include Transmigration Settlement Unit which is still fostered by the relevant ministries and the nagari in the Province of Sumatera Barat*

Sumber/*Source*: BPS, Pendataan Potensi Desa (Podes)/BPS-Statistics Indonesia, *Village Potential Data Collecting*

Tabel
Table 4.2.2

**Jumlah Tenaga Kesehatan Menurut Kecamatan di
Kabupaten Banjar, 2020**
*Number of Health Human Resources by Sub District in
Banjar Regency, 2020*

Kecamatan Subdistrict	Dokter ¹ Doctor ¹	Dokter Gigi ² Dentist ²	Perawat Nurse	Bidan Midwife	Tenaga kefarmasian Pharmacist
(1)	(2)	(3)	(4)	(5)	(6)
01. Aluh-Aluh	2	1	18	26	2
02. Beruntung Baru	2	1	14	19	3
03. Gambut	2	1	23	23	3
04. Kertak Hanyar	3	1	13	22	3
05. Tatah Makmur	1	1	10	18	1
06. Sungai Tabuk	8	2	40	50	4
07. Martapura	8	2	32	52	3
08. Martapura Timur	3	1	15	27	3
09. Martapura Barat	2	1	7	14	4
10. Astambul	2	1	14	34	4
11. Karang Intan	4	2	26	44	3
12. Aranio	2	0	10	14	4
13. Sungai Pinang	1	0	9	18	2
14. Paramasan	1	1	5	9	0
15. Pengaron	2	1	13	19	2
16. Sambung Makmur	2	1	12	16	1
17. Mataraman	2	1	8	23	2
18. Simpang Empat	2	2	28	42	5
19. Telaga Bauntung	1	1	5	7	1
20. Cintapuri Darussalam	0	0	0	0	0
Kabupaten Banjar	50	21	302	477	50

Lanjutan Tabel/Continued Table 4.2.2

Kecamatan Subdistrict	Tenaga Kesehatan Masyarakat Public Health worker	Tenaga Kesehatan Lingkungan Enviromental Health Worker	Tenaga Gizi Nutritionist	Ahli Teknologi Laboratorium Medik Medical Laboratory Technician
(1)	(7)	(8)	(9)	(10)
01. Aluh-Aluh	0	1	3	2
02. Beruntung Baru	1	1	2	0
03. Gambut	0	1	4	2
04. Kertak Hanyar	0	2	1	2
05. Tatah Makmur	1	2	2	2
06. Sungai Tabuk	5	3	6	3
07. Martapura	2	5	2	4
08. Martapura Timur	1	0	1	2
09. Martapura Barat	1	2	2	2
10. Astambul	3	2	2	1
11. Karang Intan	3	7	4	2
12. Aranio	1	2	3	2
13. Sungai Pinang	1	1	4	1
14. Paramasan	1	2	2	1
15. Pengaron	0	1	3	2
16. Sambung Makmur	3	1	3	1
17. Mataraman	1	2	2	2
18. Simpang Empat	4	3	5	4
19. Telaga Bauntung	1	2	2	2
20. Cintapuri Darussalam	0	0	0	0
Kabupaten Banjar	29	40	53	37

Catatan/Note: 1 Dokter dalam tabel ini termasuk dokter spesialis (selain spesialis gigi) dan dokter umum/Doctor in this table include medical specialist (exclude dentist specialist) and general practitioner

2 Dokter gigi dalam tabel ini termasuk dokter spesialis gigi dan dokter gigi/Doctor in this table include dentist and dentist specialist

Sumber/Source: Dinas Kesehatan Kabupaten Banjar, <http://sisdmk.bppsdmk.kemkes.go.id/>
Health Agency of Banjar Regency, <http://sisdmk.bppsdmk.kemkes.go.id>

Banjar Regency in Figures 2021

Tabel
Table 4.2.3

Jumlah Rumah Sakit Umum, Rumah Sakit Khusus, dan Puskesmas Menurut Kecamatan di Kabupaten Banjar, 2019 dan 2020
Percentage of People Who Had Health Complaint During a Month Prior to The Survey by Sub District in Banjar Regency, 2019 and 2020

Kecamatan Subdistrict	Rumah Sakit Umum General Hospital		Rumah Sakit Khusus Specialized Hospital	
	2019	2020	2019	2020
(1)	(2)	(3)	(4)	(5)
01. Aluh-Aluh	-	-	-	-
02. Beruntung Baru	-	-	-	-
03. Gambut	-	-	-	-
04. Kertak Hanyar	1	1	-	-
05. Tatah Makmur	-	-	-	-
06. Sungai Tabuk	-	-	-	-
07. Martapura	3	3	1	1
08. Martapura Timur	-	-	-	-
09. Martapura Barat	-	-	-	-
10. Astambul	-	-	-	-
11. Karang Intan	-	-	-	-
12. Aranio	-	-	-	-
13. Sungai Pinang	-	-	-	-
14. Paramasan	-	-	-	-
15. Pengaron	-	-	-	-
16. Sambung Makmur	-	-	-	-
17. Mataraman	1	1	-	-
18. Simpang Empat	-	-	-	-
19. Telaga Bauntung	-	-	-	-
20. Cintapuri Darussalam	-	-	-	-
Kabupaten Banjar	5	5	1	1

Lanjutan Tabel/Continued Table 4.2.3

Kecamatan Subdistrict	Puskesmas ¹ Rawat Inap Public Health Center ¹ with Inpatient Care		Puskesmas ¹ Non Rawat Inap Public Health Center ¹ without Inpatient Care	
	2019	2020	2019	2020
(1)	(6)	(7)	(8)	(9)
01. Aluh-Aluh	1	1	0	0
02. Beruntung Baru	0	0	1	1
03. Gambut	0	0	1	1
04. Kertak Hanyar	0	0	1	1
05. Tatah Makmur	0	0	1	1
06. Sungai Tabuk	1	1	2	2
07. Martapura	0	0	2	2
08. Martapura Timur	0	0	1	1
09. Martapura Barat	0	0	1	1
10. Astambul	0	0	1	1
11. Karang Intan	1	1	1	1
12. Aranio	0	0	1	1
13. Sungai Pinang	0	0	1	1
14. Paramasan	0	0	1	1
15. Pengaron	1	1	0	0
16. Sambung Makmur	0	0	1	1
17. Mataraman	0	0	1	1
18. Simpang Empat	0	0	2	2
19. Telaga Bauntung	0	0	1	1
20. Cintapuri Darussalam	0	0	0	1
Kabupaten Banjar	4	4	20	21

Lanjutan Tabel/*Continued Table* 4.2.3

Kecamatan Subdistrict	Klinik Pratama Primary Clinic		Posyandu Intregrated Health Post	
	2019	2020	2019	2020
(1)	(10)	(11)	(12)	(13)
01. Aluh-Aluh	-	-	26	26
02. Beruntung Baru	-	-	19	19
03. Gambut	-	-	39	39
04. Kertak Hanyar	2	2	31	31
05. Tatah Makmur	-	-	14	14
06. Sungai Tabuk	1	1	75	75
07. Martapura	8	8	52	55
08. Martapura Timur	-	-	31	31
09. Martapura Barat	-	-	24	24
10. Astambul	-	-	36	36
11. Karang Intan	-	-	43	43
12. Aranio	-	-	13	13
13. Sungai Pinang	-	-	17	17
14. Paramasan	-	-	6	6
15. Pengaron	-	-	28	28
16. Sambung Makmur	-	-	18	18
17. Mataraman	1	1	32	32
18. Simpang Empat	-	-	52	52
19. Telaga Bauntung	-	-	5	5
20. Cintapuri Darussalam	-	-	-	-
Kabupaten Banjar	12	12	561	561

Catatan/Note: 1 Puskesmas yang teregistrasi/Registered Public Health Center

Sumber/Source: Dinas Kesehatan Kabupaten Banjar, Profil Kesehatan / Health Agency of Banjar Regency, Health Profile

**Tabel
Table 4.2.4**

**Jumlah Desa/Kelurahan yang Rawan Terhadap Berbagai
Macam Penyakit Menurut Jenis Penyakit dan Kecamatan
di Kabupaten Banjar, 2020**
*Number of Sensitive Village Toward Various Disease by Type
of Disease and Subdistrict in Banjar Regency, 2020*

Kecamatan Subdistrict	Jenis Penyakit Disease			
	DBD	Campak	AFP	Malaria
(1)	(2)	(3)	(4)	(5)
01. Aluh-Aluh	0	2	0	0
02. Beruntung Baru	1	1	0	0
03. Gambut	3	0	0	0
04. Kertak Hanyar	3	0	0	0
05. Tatak Makmur	4	0	0	0
06. Sungai Tabuk	4	5	0	0
07. Martapura	17	0	0	0
08. Martapura Timur	3	2	0	0
09. Martapura Barat	1	0	0	0
10. Astambul	4	0	0	0
11. Karang Intan	2	0	0	0
12. Aranio	0	0	0	12
13. Sungai Pinang	0	0	0	0
14. Paramasan	0	0	0	0
15. Pengaron	1	0	0	0
16. Sambung Makmur	0	0	0	0
17. Mataraman	3	0	0	0
18. Simpang Empat	1	0	0	0
19. Telaga Bauntung	2	0	0	0
20. Cintapuri Darussalam	2	0	0	0
Kabupaten Banjar	51	10	0	12

Sumber/Source: Dinas Kesehatan Kabupaten Banjar/ Health Agency of Banjar Regency

Tabel 4.2.5
Table

Jumlah Kasus HIV/AIDS IMS DBD Diare TB dan Malaria Menurut Kecamatan di Kabupaten Banjar, 2020
Number of HIV/AIDS Sexually Transmitted Infection Dengue Fever Diarrhea Tuberculosis (TB) and Malaria Cases by Subdistrict in Banjar Regency, 2020

Kecamatan Subdistrict	HIV/AIDS HIV/AIDS	IMS Sexually Transmitted Infection	DBD Dengue Fever	Diare Diarrhea	TB Tuber culosis	Malaria Malaria
(1)	(2)	(3)	(4)	(5)	(6)	(7)
01. Aluh-Aluh	1	0	0	305	19	0
02. Beruntung Baru	0	0	3	46	7	1
03. Gambut	1	0	17	264	39	0
04. Kertak Hanyar	1	0	4	226	32	0
05. Tatah Makmur	2	0	4	150	8	0
06. Sungai Tabuk	4	0	8	834	45	0
07. Martapura	39	0	70	1 063	233	2
08. Martapura Timur	0	0	3	1063	29	0
09. Martapura Barat	0	0	1	34 567	20	0
10. Astambul	0	0	5	170	25	0
11. Karang Intan	0	0	4	358	34	1
12. Aranio	0	0	0	134	13	1
13. Sungai Pinang	0	0	0	196	9	2
14. Paramasan	0	1	0	15	1	1
15. Pengaron	0	0	1	105	12	0
16. Sambung Makmur	0	0	0	206	7	0
17. Mataraman	2	0	3	736	34	0
18. Simpang Empat	1	0	3	246	21	7
19. Telaga Bauntung	0	0	2	21	5	0
20. Cintapuri Darussalam	0	0	0	0	0	0
Kabupaten Banjar	51	1	128	5 516	593	15

Sumber/Source: Dinas Kesehatan Kabupaten Banjar/ Health Agency of Banjar Regency

Tabel 4.2.6 Jumlah Pasangan Usia Subur (PUS) dan Peserta KB Aktif Menurut Kecamatan di Kabupaten Banjar, 2020
Number of Eligible Couples and Family Planning Participants by Subdistrict in Banjar Regency, 2020

Kecamatan Subdistrict	Jumlah PUS Eligible Couples	Peserta KB Aktif Family Planning Participants			
		IUD	Pil Pill	Kondom Condom	Suntikan Injection
(1)	(2)	(3)	(4)	(5)	(6)
01. Aluh-Aluh	5 310	55	1 740	53	2 626
02. Beruntung Baru	2 763	32	883	25	1 144
03. Gambut	6 052	127	2 110	33	3 083
04. Kertak Hanyar	7 878	143	2 783	221	2 544
05. Tatah Makmur	2 402	30	887	9	1 079
06. Sungai Tabuk	12 573	92	3 825	57	5 220
07. Martapura	27 040	688	8 388	287	11 436
08. Martapura Timur	4 830	42	1 957	35	1 664
09. Martapura Barat	3 223	5	666	2	1 735
10. Astambul	6 082	60	2 722	150	2 280
11. Karang Intan	5 988	16	1 301	12	2 962
12. Aranio	3 134	1	750	100	1 230
13. Sungai Pinang	3 543	21	1 140	14	1 280
14. Paramasan	809	3	184	12	287
15. Pengaron	3 330	4	1 041	7	1 784
16. Sambung Makmur	2 778	37	717	30	1 092
17. Mataraman	3 816	22	1 155	6	1 325
18. Simpang Empat	5 427	52	2 495	60	1 523
19. Telaga Bauntung	684	14	175	6	397
20. Cintapuri Darussalam	2 330	6	584	16	1 111
Kabupaten Banjar	109 992	1 450	35 503	1 135	45 802

Lanjutan Tabel/*Continued Table 4.2.6*

Kecamatan <i>Subdistrict</i>	Peserta KB Aktif <i>Family Planning Participants</i>			
	Implan <i>Implants</i>	MOP	MOW	Jumlah <i>Total</i>
(1)	(7)	(8)	(9)	(10)
01. Aluh-Aluh	184	5	28	4 691
02. Beruntung Baru	142	0	21	2 247
03. Gambut	212	1	28	5 594
04. Kertak Hanyar	501	6	34	6 232
05. Tatah Makmur	69	1	10	2 085
06. Sungai Tabuk	393	0	48	9 635
07. Martapura	436	28	192	21 455
08. Martapura Timur	104	4	51	3 857
09. Martapura Barat	141	1	4	2 554
10. Astambul	245	3	13	5 473
11. Karang Intan	546	1	17	4 855
12. Aranio	23	0	0	2 104
13. Sungai Pinang	164	0	24	2 643
14. Paramasan	18	0	0	504
15. Pengaron	57	2	16	2 911
16. Sambung Makmur	202	6	11	2 095
17. Mataraman	322	5	27	2 862
18. Simpang Empat	297	32	19	4 478
19. Telaga Bauntung	47	2	5	646
20. Cintapuri Darussalam	105	0	5	1 827
Kabupaten Banjar	4 208	97	553	88 748

Sumber/*Source*: Dinas Pengendalian Penduduk Keluarga Berencana Pemberdayaan Perempuan & Perlindungan Anak / *Population Control Office for Family Planning for Women Empowerment & Child Protection*

Tabel 4.2.7 Jumlah Target Keluarga Berencana (KB) dan Pencapaian KB Baru serta KB Aktif Menurut Kecamatan di Kabupaten Banjar, 2020
Number of Family Planning Target and Achivement of New and Active Participants by Subdistrict in Banjar Regency, 2020

Kecamatan Subdistrict	KB Baru New Participant		KB Aktif Active Participant	
	PPM Baru New PPM	Pencapaian Achivement	PPM Baru New PPM	Pencapaian Achivement
(1)	(2)	(3)	(4)	(5)
01. Aluh-Aluh	1 624	158	4 044	4 691
02. Beruntung Baru	589	67	1 822	2 247
03. Gambut	1 118	59	4 099	5 594
04. Kertak Hanyar	2 901	52	5 077	6 232
05. Tatah Makmur	735	14	2 184	2 085
06. Sungai Tabuk	3 951	259	8 044	9 635
07. Martapura	7 159	236	19 815	21 455
08. Martapura Timur	790	34	3 394	3 857
09. Martapura Barat	324	52	1 909	2 554
10. Astambul	901	9	4 414	5 473
11. Karang Intan	1 110	81	3 836	4 855
12. Aranio	950	508	2 265	2 104
13. Sungai Pinang	132	265	1 976	2 643
14. Paramasan	165	0	375	504
15. Pengaron	294	22	4 003	2 911
16. Sambung Makmur	405	29	1 791	2 095
17. Mataraman	513	36	2 430	2 862
18. Simpang Empat	1 413	56	3 354	4 478
19. Telaga Bauntung	108	2	549	646
20. Cintapuri Darussalam	339	0	6 174	1 827
Kabupaten Banjar	25 221	1 939	81 555	88 748

Sumber/Source: Dinas Pengendalian Penduduk Keluarga Berencana Pemberdayaan Perempuan & Perlindungan Anak / Population Control Office for Family Planning for Women Empowerment & Child Protection

Tabel
Table 4.2.8

Banyaknya Pasangan Usia Subur yang Bukan Peserta Keluarga Berencana Menurut Keadaan/Alasan dan Kecamatan di Kabupaten Banjar, 2020
Number of Childbearing Age Couples Who aren't Family Planning Participants by Condition and Subdistrict in Banjar Regency, 2020

Kecamatan Subdistrict	Hamil Pregnant	Ingin Anak Segera Want to have Children Soon	Sebab Lain Other Reasons	Jumlah Total
(1)	(2)	(3)	(4)	(5)
01. Aluh-Aluh	190	89	340	619
02. Beruntung Baru	91	172	253	516
03. Gambut	113	119	226	458
04. Kertak Hanyar	170	240	1 236	1 646
05. Tatah Makmur	68	138	111	317
06. Sungai Tabuk	750	911	1 277	2 938
07. Martapura	284	1 030	4 271	5 585
08. Martapura Timur	190	299	484	973
09. Martapura Barat	133	142	394	669
10. Astambul	29	35	545	609
11. Karang Intan	75	320	738	1 133
12. Aranio	30	150	850	1 030
13. Sungai Pinang	50	220	630	900
14. Paramasan	26	77	202	305
15. Pengaron	10	30	379	419
16. Sambung Makmur	32	175	476	683
17. Mataraman	32	222	700	954
18. Simpang Empat	80	310	559	949
19. Telaga Bauntung	12	12	14	38
20. Cintapuri Darussalam	40	190	273	503
Kabupaten Banjar	2 215	4 792	13 618	20 625

Sumber/Source: Dinas Pengendalian Penduduk Keluarga Berencana Pemberdayaan Perempuan & Perlindungan Anak / Population Control Office for Family Planning for Women Empowerment & Child Protection

Tabel 4.2.9 Jumlah Pentahapan Keluarga Berencana Menurut Kecamatan di Kabupaten Banjar, 2020
Number of Family Planning Level by Subdistrict in Banjar Regency, 2020

Kecamatan Subdistrict	Jumlah Total
(1)	(2)
01. Aluh-Aluh	502
02. Beruntung Baru	233
03. Gambut	296
04. Kertak Hanyar	263
05. Tatah Makmur	58
06. Sungai Tabuk	777
07. Martapura	855
08. Martapura Timur	537
09. Martapura Barat	384
10. Astambul	265
11. Karang Intan	431
12. Aranio	0
13. Sungai Pinang	493
14. Paramasan	219
15. Pengaron	328
16. Sambung Makmur	332
17. Mataraman	396
18. Simpang Empat	393
19. Telaga Bauntung	22
20. Cintapuri Darussalam	174
Kabupaten Banjar	6 958

Sumber/Source: Dinas Pengendalian Penduduk Keluarga Berencana Pemberdayaan Perempuan & Perlindungan Anak / Population Control Office for Family Planning for Women Empowerment & Child Protection

Tabel 4.2.10
Table

Jumlah Komponen Keluarga Berencana Menurut Kecamatan di Kabupaten Banjar, 2020
Number of Family Planning Level by Subdistrict in Banjar Regency, 2020

Kecamatan Subdistrict	Klinik KB Clinic		Tenaga Medis Paramedics			Tenaga PKB/ PLKB PNS	Tenaga PKB/ PLKB NON PNS
	Pemerintah Public	Swasta Private	Dokter Praktek Swasta Private Doctors	Bidan Praktek Mandiri Private Midwives	Bidan Praktek Mandiri Private Midwives		
(1)	(2)	(3)	(4)	(5)	(6)	(7)	(8)
01. Aluh-Aluh	1	0	0	19	1	2	1
02. Beruntung Baru	1	0	0	0	0	1	1
03. Gambut	1	0	2	7	0	1	2
04. Kertak Hanyar	1	0	11	0	0	2	3
05. Tatah Makmur	1	0	0	13	0	2	1
06. Sungai Tabuk	3	0	2	15	12	3	3
07. Martapura	3	2	6	36	0	4	8
08. Martapura Timur	1	0	0	20	0	3	1
09. Martapura Barat	1	0	0	0	0	2	1
10. Astambul	1	0	0	2	21	3	0
11. Karang Intan	3	0	0	0	0	2	1
12. Aranio	1	0	3	13	1	1	1
13. Sungai Pinang	1	0	0	0	0	0	1
14. Paramasan	1	0	0	0	0	1	1
15. Pengaron	1	0	0	2	4	1	1
16. Sambung Makmur	1	0	0	0	7	0	1
17. Mataraman	1	1	0	0	0	1	1
18. Simpang Empat	2	0	0	2	4	1	1
19. Telaga Bauntung	1	0	0	0	0	1	1
20. Cintapuri Darussalam	0	0	0	0	0	1	1
Kabupaten Banjar	26	3	24	129	50	32	31

Sumber/Source: Dinas Pengendalian Penduduk Keluarga Berencana Pemberdayaan Perempuan & Perlindungan Anak / Population Control Office for Family Planning for Women Empowerment & Child Protection

Tabel 4.2.11 Sepuluh Besar Penyakit Rawat Jalan Pada RSU Ratu Zalecha Martapura, 2020
Table 4.2.11 *Big Ten Outpatient Diseases at Ratu Zalecha General Hospital, 2020*

Jenis Penyakit The Type of Disease	Jumlah Kasus Number of Cases	Persentase (%) Percentage (%)
(1)	(2)	(3)
01. Chronic kidney disease, stage 5	5 929	44
02. Low back pain	1 466	11
03. Chronic obstructive pulmonary disease, unspecified	1 223	9
04. Hypertensive heart disease with (congestive) heart failure	908	7
05. Sequelae of stroke, not specified as haemorrhage or infarction	758	6
06. Chronic ischaemic heart disease, unspecified	677	5
07. Undifferentiated schizophrenia	636	5
08. Schizoaffective disorder, depressive type	605	5
09. Paranoid schizophrenia	597	4
10. Unspecified diabetes mellitus without complications	583	4
11. Lainnya Others	-	-
Jumlah/ Total	13 382	100

Sumber/Source: RSU Ratu Zalecha Martapura/ Ratu Zalecha General Hospital Martapura

Tabel
Table 4.2.12

**Jumlah Pengunjung Poliklinik Anak Pada RSU Ratu
Zalecha Martapura Setiap Bulan, 2020**
**Number of Child Polyclinic Visitors at Ratu Zalecha General
Hospital per Month, 2020**

Bulan Month	Pengunjung Baru New Visitor	Pengunjung Lama Old Visitor	Jumlah Total
(1)	(2)	(3)	(4)
01. Januari/January	44	231	275
02. Februari/February	50	244	294
03. Maret/March	42	209	251
04. April/April	15	100	115
05. Mei/May	7	71	78
06. Juni/June	7	74	81
07. Juli/July	9	72	81
08. Agustus/August	12	76	88
09. September/September	3	94	97
10. Oktober/October	3	69	72
11. November/November	10	108	118
12. Desember/December	10	111	121
Jumlah/ Total			1 671

Sumber/Source: RSU Ratu Zalecha Martapura/ Ratu Zalecha General Hospital Martapura

Tabel
Table 4.2.13**Kegiatan Imunisasi di Poliklinik Anak Pada RSU Ratu
Zalecha Martapura Setiap Bulan, 2020**
*Imunization Activity in Child Polyclinic at Ratu Zalecha
General Hospital per Month, 2020*

Bulan Month	BCG	Campak	Pentabio I	Pentabio II	Pentabio III
(1)	(2)	(3)	(4)	(5)	(6)
01. Januari/January	-	-	-	-	1
02. Februari/February	3	-	3	2	2
03. Maret/March	-	-	-	-	-
04. April/April	-	-	-	-	-
05. Mei/May	-	-	2	1	-
06. Juni/June	-	-	-	-	-
07. Juli/July	-	-	-	1	1
08. Agustus/August	-	-	-	-	-
09. September/September	-	-	-	2	1
10. Oktober/October	3	-	3	4	1
11. November/November	-	-	-	-	-
12. Desember/December	-	-	-	-	-
Jumlah/ Total	6	0	8	10	6

Catatan/Notes: Pentabio terdiri dari DPT Hepatitis dan Influenza/ Pentabio consists of DPT Hepatitis and Influenza

Lanjutan Tabel/*Continued Table* 4.2.13

Bulan Month	Polio I	Polio II	Polio III	Polio IV	HBO
(1)	(7)	(8)	(9)	(10)	(11)
01. Januari/ <i>January</i>	-	-	1	-	121
02. Februari/ <i>February</i>	3	2	2	-	119
03. Maret/ <i>March</i>	-	-	-	-	128
04. April/ <i>April</i>	-	-	-	-	120
05. Mei/ <i>May</i>	2	1	-	-	125
06. Juni/ <i>June</i>	-	-	-	-	16
07. Juli/ <i>July</i>	-	-	1	1	44
08. Agustus/ <i>August</i>	-	-	-	-	81
09. September/ <i>September</i>	-	-	2	1	66
10. Oktober/ <i>October</i>	3	3	2	1	90
11. November/ <i>November</i>	-	-	-	-	83
12. Desember/ <i>December</i>	-	-	-	-	109
Jumlah/ Total	6	8	8	3	1 102

Sumber/*Source*: RSU Ratu Zalecha Martapura/ *Ratu Zalecha General Hospital Martapura*

Tabel 4.2.14 Kegiatan Poliklinik Gigi Pada RSU Ratu Zalecha Martapura Setiap Bulan, 2020
Table 4.2.14 Dental Polyclinic Activity at Ratu Zalecha General Hospital per Month, 2020

Bulan Month	Priodont	Pulpa	Abase	Lain-Lain Others
(1)	(2)	(3)	(4)	(5)
01. Januari/January	35	260	15	50
02. Februari/February	30	200	10	30
03. Maret/March	15	130	13	25
04. April/April	13	30	10	10
05. Mei/May	15	40	9	25
06. Juni/June	12	25	9	30
07. Juli/July	13	24	2	10
08. Agustus/August	14	210	5	30
09. September/September	10	105	6	22
10. Oktober/October	6	98	4	30
11. November/November	2	100	3	25
12. Desember/December	5	101	4	15
Jumlah/ Total	170	1 323	90	302

Sumber/Source: RSU Ratu Zalecha Martapura/ Ratu Zalecha General Hospital Martapura

Tabel
Table 4.2.15**Jumlah Pengunjung Poliklinik Kandungan Pada RSU Ratu Zalecha Martapura Setiap Bulan, 2020**
Number of Pregnancy Polyclinic Visitors at Ratu Zalecha General Hospital per Month, 2020

Bulan Month	Pengunjung Baru New Visitor	Pengunjung Lama Old Visitor	Jumlah Total
(1)	(2)	(3)	(4)
01. Januari/January	46	164	210
02. Februari/February	30	156	186
03. Maret/March	39	147	186
04. April/April	26	107	133
05. Mei/May	18	97	115
06. Juni/June	27	113	140
07. Juli/July	13	75	88
08. Agustus/August	11	64	75
09. September/September	11	70	81
10. Oktober/October	8	80	88
11. November/November	16	109	125
12. Desember/December	20	104	124
Jumlah/ Total			1 551

Sumber/Source: RSU Ratu Zalecha Martapura/ Ratu Zalecha General Hospital Martapura

Tabel 4.2.16 Kegiatan Poliklinik Kandungan (Khusus Imunisasi) Pada RSU Ratu Zalecha Martapura Setiap Bulan, 2020
Table 4.2.16 Pregnancy Polyclinic Activity (Imunization Only) at Ratu Zalecha General Hospital per Month, 2020

Bulan Month	Bumil Pregnant		Catan Catan	
	TT 1	TT 2	TT 1	TT 2
(1)	(2)	(3)	(4)	(5)
01. Januari/January	4	3	1	-
02. Februari/February	2	1	-	-
03. Maret/March	2	2	-	-
04. April/April	3	2	1	-
05. Mei/May	-	1	-	-
06. Juni/June	2	-	-	-
07. Juli/July	-	1	-	-
08. Agustus/August	2	2	-	-
09. September/September	2	-	-	-
10. Oktober/October	1	-	1	-
11. November/November	-	-	-	-
12. Desember/December	1	-	-	-
Jumlah/ Total	19	12	3	-

Sumber/Source: RSU Ratu Zalecha Martapura/ Ratu Zalecha General Hospital Martapura

Tabel
Table 4.2.17**Jumlah Kelahiran Hidup dan Kelahiran Mati Pada RSU Ratu Zalecha Martapura Setiap Bulan, 2020**
Number of Life Birth and Stillbirth at Ratu Zalecha General Hospital per Month, 2020

Bulan Month	Kelahiran Hidup Life Birth	Kelahiran Mati Stillbirth	Jumlah Total
(1)	(2)	(3)	(4)
01. Januari/January	150	-	150
02. Februari/February	167	1	168
03. Maret/March	175	2	177
04. April/April	166	4	170
05. Mei/May	162	1	163
06. Juni/June	77	1	78
07. Juli/July	77	-	77
08. Agustus/August	89	1	90
09. September/September	82	1	83
10. Oktober/October	113	1	114
11. November/November	93	1	94
12. Desember/December	133	2	135
Jumlah/ Total	1 484	15	1 499

Sumber/Source: RSU Ratu Zalecha Martapura/ Ratu Zalecha General Hospital Martapura

Tabel 4.2.18 Kegiatan Radiologi Pada RSUD Ratu Zalecha Martapura Setiap Bulan, 2020
Table 4.2.18 Radiology Activity at Ratu Zalecha General Hospital per Month, 2020

Bulan Month	Jenis Radiologi Type of Radiology					Jumlah Total
	Thorax	BNO	CRA	EXT	Gigi Dental	
(1)	(2)	(3)	(4)	(5)	(6)	(7)
01. Januari/January	461	164	90	138	91	944
02. Februari/February	424	167	102	139	72	904
03. Maret/March	541	99	76	120	41	877
04. April/April	401	89	47	69	10	616
05. Mei/May	465	117	57	74	14	727
06. Juni/June	448	82	46	63	40	679
07. Juli/July	502	64	30	86	30	712
08. Agustus/August	373	59	34	88	29	583
09. September/September	434	88	42	85	36	685
10. Oktober/October	413	78	53	97	33	674
11. November/November	548	95	51	94	28	816
12. Desember/December	524	95	63	85	36	803
Jumlah/ Total	5 534	1 197	691	1 138	460	9 020

Sumber/Source: RSUD Ratu Zalecha Martapura/ Ratu Zalecha General Hospital Martapura

Tabel
Table 4.2.19**Jumlah Pasien yang Keluar Berdasarkan Alasannya Pada
RSU Ratu Zalecha Martapura Setiap Bulan, 2020**
**Number of Discharged Patient by Reasons at Ratu Zalecha
General Hospital per Month, 2020**

Bulan Month	Dipulangkan Repatriated	Permintaan Sendiri Self Request	Dirujuk Referred	Meninggal Pass Away	Jumlah Total
(1)	(2)	(3)	(4)	(5)	(6)
01. Januari/January	1 403	73	15	67	1 558
02. Februari/February	1 296	87	6	49	1 438
03. Maret/March	1 350	78	7	64	1 499
04. April/April	760	59	4	65	888
05. Mei/May	698	38	3	54	793
06. Juni/June	492	29	3	38	562
07. Juli/July	415	20	17	34	486
08. Agustus/August	471	15	15	32	533
09. September/September	504	34	9	40	587
10. Oktober/October	581	54	16	44	695
11. November/November	643	31	15	45	734
12. Desember/December	644	39	5	41	729
Jumlah/ Total	9 257	557	115	573	10 502

Sumber/Source: RSU Ratu Zalecha Martapura/ Ratu Zalecha General Hospital Martapura

Tabel 4.2.20 Kunjungan Pasien Rawat Jalan Pada Poliklinik di RSU Ratu Zalecha Martapura, 2020
Table *Outpatient Visit at Polyclinics in Ratu Zalecha General Hospital per Month, 2020*

Poliklinik <i>Polyclinic</i>	Kunjungan Baru <i>New Visit</i>	Kunjungan Ulang <i>Revisit</i>	Jumlah <i>Total</i>
(1)	(2)	(3)	(4)
01. Anak	212	1 459	1 671
02. Bedah Umum	283	1 868	2 151
03. Endoskopi	7	42	49
04. Geriatri	1	32	33
05. Gigi	272	1 497	1 769
06. Gizi	7	71	78
07. Hemodialisa	3	350	353
08. IGD	1	5 743	5 744
09. Imunisasi	2 256	3 133	5 389
10. Jantung	130	2 476	2 606
11. Jiwa	377	4 832	5 209
12. Kamar Jenazah	-	-	-
13. Kebidanan & Kandungan	265	1 286	1 551
14. Kulit & Kelamin	168	1 306	1 474
15. Laboratorium Klinik	214	389	603
16. Mata	456	1 708	2 164
17. Orthopedi	216	957	1 173
18. Paru	228	2 370	2 598
19. Penyakit Dalam	409	5 150	5 559
20. Psikologi	18	26	44
21. Radiologi	597	166	763
22. Rehabilitasi Medik	43	2 743	2 786
23. Saraf	126	3 442	3 568
24. THT	659	1 346	2 005
25. Tumbuh Kembang	-	2	2
26. Umum / MCU	461	409	870
27. VCT	33	1 178	1 211
Jumlah/Total	7 442	43 981	51 423

Sumber/Source: RSU Ratu Zalecha Martapura/ Ratu Zalecha General Hospital Martapura

Tabel
Table 4.2.21**Tingkat Pemanfaatan Poliklinik Rawat Jalan Pada RSU Ratu Zalecha Martapura, 2020**
Utilization Rate of Outpatient Polyclinic at Ratu Zalecha General Hospital per Month, 2020

Poliklinik Polyclinic	Umum General	Askes/BPJS Health Insurance	Jamkesda Regional Health Insurance	Asuransi Insurance	Lainnya Others	Jumlah Total
(1)	(2)	(3)	(4)	(5)	(6)	(7)
01. Anak	481	1 155	29	5	1	1 671
02. Bedah Umum	386	1 748	-	11	6	2 151
03. Endoskopi	20	28	-	-	1	49
04. Geriatri	-	33	-	-	-	33
05. Gigi	676	1 077	-	-	16	1 769
06. Gizi	43	35	-	-	-	78
07. Hemodialisa	28	324	-	-	1	353
08. IGD	7	5 737	-	-	-	5 744
09. Imunisasi	2 575	2 701	4	103	6	5 389
10. Jantung	215	2 353	-	12	26	2 606
11. Jiwa	862	4 289	56	2	-	5 209
12. Kebidanan & Kandungan	469	954	123	3	2	1 551
13. Kulit & Kelamin	299	1 169	-	-	6	1 474
14. Laboratorium Klinik	484	34	1	-	84	603
15. Mata	591	1 553	-	5	15	2 164
16. Orthopedi	369	756	4	38	6	1 173
17. Paru	382	2 203	3	1	9	2 598
18. Penyakit Dalam	1 036	4 429	4	3	87	5 559
19. Psikologi	44	-	-	-	-	44
20. Radiologi	708	53	-	-	2	763
21. Rehabilitasi Medik	133	2 639	-	2	12	2 786
22. Saraf	443	3 101	1	2	21	3 568
23. THT	1 002	999	-	1	3	2 005
24. Tumbuh Kembang	1	1	-	-	-	2
25. Umum / MCU	842	19	-	-	9	870
26. VCT	403	808	-	-	-	1 211
Jumlah/ Total	12 499	38 198	225	188	313	51 423

Sumber/Source: RSU Ratu Zalecha Martapura/ Ratu Zalecha General Hospital Martapura

Tabel 4.2.22 **Tingkat Pemanfaatan Rawat Jalan di RSU Ratu Zalecha Martapura Setiap Bulan, 2020**
Table 4.2.22 **Outpatient Utilization Rate of Ratu Zalecha General Hospital per Month, 2020**

Poliklinik Polyclinic	Umum General	Askes/BPJS Health Insurance	Jamkesda Regional Health Insurance	Asuransi Insurance	Lainnya Others	Jumlah Total
(1)	(2)	(3)	(4)	(5)	(6)	(7)
01. Januari/January	1 824	5 183	13	8	39	7 067
02. Februari/February	1 592	4 596	20	46	43	6 297
03. Maret/March	1 646	4 463	26	76	32	6 243
04. April/April	831	2 959	17	7	30	3 844
05. Mei/May	635	2 453	29	8	16	3 141
06. Juni/June	797	2 918	22	13	23	3 773
07. Juli/July	828	3 025	14	9	18	3 894
08. Agustus/August	745	2 746	18	1	16	3 526
09. September/September	711	2 853	10	7	22	3 603
10. Oktober/October	724	2 750	18	3	30	3 525
11. November/November	1 229	3 155	21	5	35	4 445
12. Desember/December	1 047	3 025	17	5	30	4 124
Jumlah/ Total	12 609	40 126	225	188	334	53 482

Sumber/Source: RSU Ratu Zalecha Martapura/ Ratu Zalecha General Hospital Martapura

Tabel
Table 4.2.23**Tingkat Pemanfaatan Rawat Inap di RSUD Ratu Zalecha
Martapura Setiap Bulan, 2020**
*Inpatient Utilization Rate of Ratu Zalecha General Hospital
per Month, 2020*

Poliklinik Polyclinic	Umum General	Askes/BPJS Health Insurance	Jamkesda Regional Health Insurance	Asuransi Insurance	Lainnya Others	Jumlah Total
(1)	(2)	(3)	(4)	(5)	(6)	(7)
01. Januari/January	388	1 128	31	6	5	1 558
02. Februari/February	351	1 032	38	15	4	1 440
03. Maret/March	327	1 081	60	27	5	1 500
04. April/April	179	641	66	-	2	888
05. Mei/May	174	549	67	2	1	793
06. Juni/June	118	410	29	3	2	562
07. Juli/July	139	311	34	1	1	486
08. Agustus/August	117	385	30	-	1	533
09. September/September	147	417	22	-	2	588
10. Oktober/October	176	484	25	2	8	695
11. November/November	154	531	35	2	12	734
12. Desember/December	162	529	30	3	5	729
Jumlah/ Total	2 432	7 498	467	61	48	10 506

Sumber/Source: RSUD Ratu Zalecha Martapura/ Ratu Zalecha General Hospital Martapura

Tabel 4.2.24 Kegiatan Rujukan pada RSU Ratu Zalecha Martapura Menurut Jenis Pelayanan Spesialisnya, 2020
Reference Activity at Ratu Zalecha General Hospital by The Type of Specialist Service, 2020

Jenis Pelayanan Spesialis <i>Type of Specialist Service</i>	Pusat Kesehatan		
	Masyarakat <i>Public Health Center</i>	RS Lain <i>Other Hospital</i>	Dokter Swasta <i>Private Doctor</i>
(1)	(2)	(3)	(4)
01. Anak	817	6	174
02. Bedah Onkologi	230	5	43
03. Bedah Umum	611	2	138
04. Fisioterapi	-	-	-
05. Gigi	1 480	98	561
06. Gizi	338	69	126
07. Jantung	3	-	1
08. Jiwa	1 538	31	347
09. Kulit & Kelamin	3 181	15	607
10. Mata	737	10	196
11. Obsgyn	1 085	-	209
12. Orthopedi	688	1	135
13. Paru	142	-	46
14. Penyakit Dalam	1 518	12	276
15. Psikologi	5 217	133	1 321
16. Saraf	-	-	-
17. THT	1 992	22	591
Jumlah/ Total	649	7	134

Sumber/Source: RSU Ratu Zalecha Martapura/ Ratu Zalecha General Hospital Martapura

Tabel
Table 4.2.25

**Jumlah Peserta Jaminan Kesehatan Nasional Kartu
Indonesia Sehat Berdasarkan Fasilitas Kesehatan Tingkat
Pertama di Kabupaten Banjar, 2020**
*Number of National Health Insurance Health Indonesian
Card Members by First Health Facilities at Banjar Regency,
2020*

Nama Pemberi Pelayanan Kesehatan <i>Health Care Giver</i>	Jumlah <i>Total</i>
(1)	(2)
01. FKTP / Puskesmas	217 934
02. DPP / Dokter Praktek perorangan	22 587
03. Klinik pratama	13 445
04. Klinik pratama TNI / POLRI	2 671
Sub Jumlah/ Sub Total	256 637

Sumber/Source: BPJS Kesehatan Kabupaten Banjar/ Social Security Administrator of Banjar Regency

Tabel
Table 4.2.26

Jumlah Peserta Jaminan Kesehatan Nasional Kartu Indonesia Sehat – Penerima Bantuan Iuran Anggaran Pendapatan dan Belanja Negara Berdasarkan Fasilitas Kesehatan Tingkat Pertama di Kabupaten Banjar, 2020
Number of National Health Insurance Health Indonesian Card – Dues Support Recipients of State Budget Members by First Health Facilities at Banjar Regency, 2020

Kecamatan Subdistrict	Fasilitas Kesehatan Tingkat Pertama First Health Facilities	Jumlah Total
(1)	(2)	(3)
01. Aluh-Aluh	Puskesmas Aluh-Aluh	21 227
02. Beruntung Baru	Puskesmas Beruntung Baru	9 298
03. Gambut	Puskesmas Gambut	13 830
04. Kertak Hanyar	Puskesmas Kertak Hanyar	12 407
05. Tatah Makmur	Puskesmas tatah Makmur	6 511
06. Sungai Tabuk	Puskesmas Sungai Tabuk 1	13 496
	Puskesmas Sungai Tabuk 2	4 539
	Puskesmas Sungai Tabuk 3	4 091
07. Martapura	Puskesmas Martapura	20 999
	Puskesmas Martapura 2	12 460
08. Martapura Timur	Puskesmas Martapura Timur	13 460
09. Martapura Barat	Puskesmas Martapura Barat	12 970
10. Astambul	Puskesmas Astambul	16 759
11. Karang Intan	Puskesmas Karang Intan 1	7 397
	Puskesmas Karang Intan 2	5 134
12. Aranio	Puskesmas Aranio	4 770
13. Sungai Pinang	Puskesmas Sungai Pinang	4 953
14. Paramasan	Puskesmas Paramasan	2 050
15. Pengaron	Puskesmas Pengaron	5 712
16. Sambung Makmur	Puskesmas Sambung Makmur	4 618
17. Mataraman	Puskesmas Mataraman	8 592
18. Simpang Empat	Puskesmas Simpang Empat 1	6 435
	Puskesmas Simpang Empat 2	5 075
19. Telaga Bauntung	Puskesmas Telaga Bauntung	1 151
20. Cintapuri Darussalam	-	-
Kabupaten Banjar		217 934

Sumber/Source: BPJS Kesehatan Kabupaten Banjar/ Social Security Administrator of Banjar Regency

4.3 AGAMA DAN SOSIAL LAINNYA RELIGION AND OTHER SOCIAL AFFAIRS

Tabel 4.3.1 Jumlah Penduduk Menurut Kecamatan dan Agama yang Dianut di Kabupaten Banjar, 2020
Population by Subdistrict and Religion in Banjar Regency, 2020

Kecamatan Subdistrict	Islam	Protestan Christian	Katolik Catholic	Hindu	Budha Buddha	Khonghucu Khonghucu	Kepercayaan Others
(1)	(2)	(3)	(4)	(5)	(6)	(7)	(8)
01. Aluh-Aluh	28 970	2	-	1	-	-	-
02. Beruntung Baru	14 630	2	-	-	-	-	-
03. Gambut	42 158	110	44	9	23	1	-
04. Kertak Hanyar	38 594	528	354	11	205	2	-
05. Tatah Makmur	12 570	3	-	-	-	-	-
06. Sungai Tabuk	60 157	158	27	17	7	-	-
07. Martapura	118 860	300	133	16	135	1	-
08. Martapura Timur	29 650	1	-	-	-	-	-
09. Martapura Barat	19 020	4	5	-	-	-	-
10. Astambul	35 163	15	16	-	-	-	-
11. Karang Intan	35 158	25	8	-	4	-	-
12. Aranio	9 126	1	-	-	-	-	-
13. Sungai Pinang	13 938	87	1	85	-	6	1
14. Paramasan	2 014	108	2	1 632	-	7	94
15. Pengaron	16 851	2	-	-	-	-	-
16. Sambung Makmur	12 021	1	-	-	-	-	-
17. Mataraman	24 848	58	28	1	-	-	-
18. Simpang Empat	23 091	25	2	3	-	-	-
19. Telaga Bauntung	3 305	1	-	-	-	-	-
20. Cintapuri Darussalam	11 129	23	23	-	-	-	-
Kabupaten Banjar	551 253	1 454	643	1 775	374	17	95

Sumber/Source: Dinas Kependudukan dan Pencatatan Sipil Kabupaten Banjar/ Residency and Civil Registry Regency- of Banjar Regency

Tabel 4.3.2 Jumlah Tempat Peribadatan Menurut Kecamatan di Kabupaten Banjar, 2020
Number of Places of Worship by Subdistrict and Religion in Banjar Regency, 2020

Kecamatan Subdistrict	Masjid Mosque	Mushola Pray Room	Gereja Protestan Protestant Church	Gereja Katholik Catholic Church	Pura Temple	Vihara
(1)	(2)	(3)	(4)	(5)	(6)	(7)
01. Aluh-Aluh	22	79	-	-	-	-
02. Beruntung Baru	14	44	-	-	-	-
03. Gambut	18	100	-	-	-	-
04. Kertak Hanyar	14	57	-	-	-	-
05. Tatah Makmur	7	31	-	-	-	-
06. Sungai Tabuk	32	159	-	-	-	-
07. Martapura	21	171	-	-	-	-
08. Martapura Timur	13	54	-	-	-	-
09. Martapura Barat	8	51	-	-	-	-
10. Astambul	22	68	-	-	-	-
11. Karang Intan	30	64	-	-	-	-
12. Aranio	16	1	-	-	-	-
13. Sungai Pinang	21	33	-	-	-	-
14. Paramasan	5	7	-	-	-	-
15. Pengaron	19	36	-	-	-	-
16. Sambung Makmur	26	27	-	-	-	-
17. Mataraman	30	54	-	-	-	-
18. Simpang Empat	19	76	-	-	-	-
19. Telaga Bauntung	5	12	-	-	-	-
20. Cintapuri Darussalam	18	13	-	-	-	-
Kabupaten Banjar	360	1 137	-	-	-	-

Sumber/Source: Kementerian Agama Kabupaten Banjar/ Religion Ministry of Banjar Regency

Tabel
Table 4.3.3

**Jumlah Desa¹/Kelurahan yang Mengalami Bencana Alam²
Menurut Kecamatan, 2018-2020**
*Number of Villages¹ that Had Natural Disaster² by Sub
District, 2018-2020*

Kecamatan Subdistrict	Banjir/Flood		
	2018	2019	2020 ³
(1)	(2)	(3)	(4)
01. Aluh-Aluh	-	-	-
02. Beruntung Baru	-	-	-
03. Gambut	2	2	-
04. Kertak Hanyar	2	1	1
05. Tatah Makmur	-	-	-
06. Sungai Tabuk	6	-	-
07. Martapura	18	7	3
08. Martapura Timur	12	10	2
09. Martapura Barat	7	7	2
10. Astambul	13	-	-
11. Karang Intan	3	1	-
12. Aranio	-	-	-
13. Sungai Pinang	1	1	1
14. Paramasan	-	-	-
15. Pengaron	2	3	2
16. Sambung Makmur	2	-	-
17. Mataraman	4	2	1
18. Simpang Empat	7	4	2
19. Telaga Bauntung	3	1	1
20. Cintapuri Darussalam	9	3	4
Kabupaten Banjar	91	42	19

Lanjutan Tabel/Continued Table 4.3.3

Kecamatan Subdistrict	Gempa Bumi/Earthquake		
	2018	2019	2020 ³
(1)	(5)	(6)	(7)
01. Aluh-Aluh	-	-	-
02. Beruntung Baru	-	-	-
03. Gambut	-	-	-
04. Kertak Hanyar	-	-	-
05. Tatah Makmur	-	-	-
06. Sungai Tabuk	-	-	-
07. Martapura	-	-	-
08. Martapura Timur	-	-	-
09. Martapura Barat	-	-	-
10. Astambul	-	-	-
11. Karang Intan	-	-	-
12. Aranio	-	-	-
13. Sungai Pinang	-	-	-
14. Paramasan	-	-	-
15. Pengaron	-	-	-
16. Sambung Makmur	-	-	-
17. Mataraman	-	-	-
18. Simpang Empat	-	-	-
19. Telaga Bauntung	-	-	-
20. Cintapuri Darussalam	-	-	-
Kabupaten Banjar	-	-	-

Lanjutan Tabel/*Continued Table 4.3.3*

Kecamatan <i>Subdistrict</i>	Tanah Longsor/ <i>Landslide</i>		
	2018	2019	2020 ³
(1)	(8)	(9)	(10)
01. Aluh-Aluh	-	-	-
02. Beruntung Baru	-	-	-
03. Gambut	-	-	-
04. Kertak Hanyar	-	-	-
05. Tatah Makmur	-	-	-
06. Sungai Tabuk	-	-	-
07. Martapura	-	-	-
08. Martapura Timur	-	-	-
09. Martapura Barat	-	-	-
10. Astambul	-	-	-
11. Karang Intan	1	-	-
12. Aranio	1	-	-
13. Sungai Pinang	-	-	-
14. Paramasan	3	3	1
15. Pengaron	1	1	-
16. Sambung Makmur	-	-	-
17. Mataraman	-	2	2
18. Simpang Empat	-	-	-
19. Telaga Bauntung	2	-	-
20. Cintapuri Darussalam	-	-	-
Kabupaten Banjar	8	6	3

Catatan/*Note*: 1 Desa pada tabel ini termasuk Unit Permukiman Transmigrasi (UPT) yang masih dibina oleh kementerian terkait dan nagari di Provinsi Sumatera Barat/*Villages in this table are included in Transmigration Settlement Unit which is still fostered by the relevant ministries and the nagari in the Province of Sumatera Barat*

2 Kejadian dalam setahun sebelum tahun pencacahan/*Occured during the last one year before the enumeration years*

3 Data pada periode Januari - Mei 2020

Sumber/*Source*: BPS, Pendataan Potensi Desa (Podes)/ *BPS-Statistics Indonesia, Village Potential Data Collecting*

Tabel 4.3.4 Jumlah Pernikahan dan Rujuk Menurut Kecamatan di Kabupaten Banjar, 2020
Table 4.3.4 Number of Marriages and Reconciliations by Subdistrict in Banjar Regency, 2020

Kecamatan Subdistrict	Pernikahan Marriages	Rujuk Reconciliations
(1)	(2)	(3)
01. Aluh-Aluh	175	-
02. Beruntung Baru	124	-
03. Gambut	282	-
04. Kertak Hanyar	316	-
05. Tatah Makmur	90	-
06. Sungai Tabuk	388	-
07. Martapura	785	-
08. Martapura Timur	231	-
09. Martapura Barat	105	-
10. Astambul	191	-
11. Karang Intan	198	-
12. Aranio	83	-
13. Sungai Pinang	64	-
14. Paramasan	2	-
15. Pengaron	90	-
16. Sambung Makmur	50	-
17. Mataraman	170	-
18. Simpang Empat	186	-
19. Telaga Bauntung	14	-
20. Cintapuri Darussalam	-	-
Kabupaten Banjar	3 544	-

Sumber/Source: Kementerian Agama Kabupaten Banjar/ Religion Ministry of Banjar Regency

Tabel
Table 4.3.5**Jumlah Pernikahan dan Rujuk Menurut Bulan di
Kabupaten Banjar, 2020**
*Number of Marriages and Reconciliations by Month in
Banjar Regency, 2020*

Bulan Month	Pernikahan Marriages	Rujuk Reconciliations
(1)	(2)	(3)
01. Januari/January	333	-
02. Februari/February	300	-
03. Maret/March	287	-
04. April/April	263	-
05. Mei/May	77	-
06. Juni/June	216	-
07. Juli/July	140	-
08. Agustus/August	519	-
09. September/September	254	-
10. Oktober/October	433	-
11. November/November	433	-
12. Desember/December	299	-
Kabupaten Banjar	3 554	-

Sumber/Source: Kementerian Agama Kabupaten Banjar/ Religion Ministry of Banjar Regency

Tabel
Table 4.3.6**Calon Jamaah Haji Menurut Kecamatan dan Jenis Kelamin
di Kabupaten Banjar, 2020**
**Moslem Pilgrim Applicants by Subdistrict and Sex in Banjar
Regency, 2020**

Kecamatan Subdistrict	Jenis Kelamin Sex		Jumlah Total
	Laki-Laki Male	Perempuan Female	
(1)	(2)	(3)	(4)
01. Aluh-Aluh	11	11	22
02. Beruntung Baru	11	11	22
03. Gambut	31	38	69
04. Kertak Hanyar	33	38	71
05. Tatah Makmur	6	10	16
06. Sungai Tabuk	30	36	66
07. Martapura	168	222	390
08. Martapura Timur	16	25	41
09. Martapura Barat	12	14	26
10. Astambul	28	33	61
11. Karang Intan	32	46	78
12. Aranio	7	9	16
13. Sungai Pinang	9	9	18
14. Paramasan	-	-	-
15. Pengaron	9	13	22
16. Sambung Makmur	1	1	2
17. Mataraman	7	12	19
18. Simpang Empat	7	9	16
19. Telaga Bauntung	1	1	2
20. Cintapuri Darussalam	-	-	-
Kabupaten Banjar	419	538	957

Sumber/Source: Kementerian Agama Kabupaten Banjar/ Religion Ministry of Banjar Regency

Tabel
Table 4.3.7**Calon Jamaah Haji Menurut Kecamatan dan Kelompok Umur di Kabupaten Banjar, 2020**
Moslem Pilgrim Applicants by Subdistrict and Age Group in Banjar Regency, 2020

Kecamatan Subdistrict	Jenis Kelamin Sex					Jumlah Total
	<18	18-50	51-65	66-75	>75	
(1)	(2)	(3)	(4)	(5)	(6)	(7)
01. Aluh-Aluh	1	18	2	1	-	22
02. Beruntung Baru	-	17	5	-	-	22
03. Gambut	7	46	10	6	-	69
04. Kertak Hanyar	6	52	11	2	-	71
05. Tatak Makmur	1	13	1	1	-	16
06. Sungai Tabuk	3	46	15	2	-	66
07. Martapura	44	276	60	7	3	390
08. Martapura Timur	4	32	4	1	-	41
09. Martapura Barat	2	20	3	1	-	26
10. Astambul	3	43	13	2	-	61
11. Karang Intan	4	62	9	2	1	78
12. Aranio	-	13	3	-	-	16
13. Sungai Pinang	-	18	-	-	-	18
14. Paramasan	-	-	-	-	-	-
15. Pengaron	2	14	6	-	-	22
16. Sambung Makmur	-	2	-	-	-	2
17. Mataraman	3	16	-	-	-	19
18. Simpang Empat	-	12	4	-	-	16
19. Telaga Bauntung	-	-	2	-	-	2
20. Cintapuri Darussalam	-	-	-	-	-	-
Kabupaten Banjar	80	700	148	25	4	957

Sumber/Source: Kementerian Agama Kabupaten Banjar/ Religion Ministry of Banjar Regency

Tabel
Table 4.3.8**Calon Jamaah Haji Menurut Kecamatan dan Pekerjaan di
Kabupaten Banjar, 2020**
*Moslem Pilgrim Applicants by Subdistrict and Kind of Job in
Banjar Regency, 2020*

Kecamatan Subdistrict	PNS Civil Servant	TNI/POLRI Indonesian Army	Pedagang Trader	Petani Farmer	Pekerjaan Swasta Private Job
(1)	(2)	(3)	(4)	(5)	(6)
01. Aluh-Aluh	3	-	2	13	1
02. Beruntung Baru	-	-	4	12	2
03. Gambut	9	-	6	12	19
04. Kertak Hanyar	8	-	6	2	28
05. Tatah Makmur	1	-	5	3	3
06. Sungai Tabuk	10	-	12	17	7
07. Martapura	50	9	96	4	86
08. Martapura Timur	4	-	15	1	6
09. Martapura Barat	3	-	10	2	6
10. Astambul	6	-	13	13	13
11. Karang Intan	6	1	15	32	6
12. Aranio	1	-	2	11	1
13. Sungai Pinang	1	-	2	6	2
14. Paramasan	-	-	-	-	-
15. Pengaron	1	-	3	9	4
16. Sambung Makmur	-	-	1	-	-
17. Mataraman	-	-	1	3	4
18. Simpang Empat	1	-	4	5	2
19. Telaga Bauntung	-	-	-	1	-
20. Cintapuri Darussalam	-	-	-	-	-
Kabupaten Banjar	104	10	197	146	190

Lanjutan Tabel/*Continued Table* 4.3.8

Kecamatan <i>Subdistrict</i>	Pegawai BUMD <i>BUMD Employee</i>	Ibu Rumah Tangga <i>Housewife</i>	Pelajar/ Mahasiswa <i>Student</i>	Pensiunan <i>Retired</i>	Lainnya <i>Others</i>	Jumlah <i>Total</i>
(1)	(7)	(8)	(9)	(10)	(11)	(12)
01. Aluh-Aluh	2	-	1	-	-	22
02. Beruntung Baru	-	1	2	-	1	22
03. Gambut	7	2	13	-	1	69
04. Kertak Hanyar	5	3	12	1	2	71
05. Tatah Makmur	1	-	2	-	1	16
06. Sungai Tabuk	6	-	10	2	2	66
07. Martapura	59	2	63	11	10	390
08. Martapura Timur	7	1	7	-	-	41
09. Martapura Barat	1	-	3	-	1	26
10. Astambul	5	-	6	1	4	61
11. Karang Intan	9	-	11	-	2	78
12. Aranio	-	-	1	-	-	16
13. Sungai Pinang	1	-	3	-	3	18
14. Paramasan	-	-	-	-	-	-
15. Pengaron	3	-	2	-	-	22
16. Sambung Makmur	-	-	1	-	-	2
17. Mataraman	4	-	6	-	1	19
18. Simpang Empat	-	-	4	-	-	16
19. Telaga Bauntung	-	-	1	-	-	2
20. Cintapuri Darussalam	-	-	-	-	-	-
Kabupaten Banjar	110	9	148	15	28	957

Sumber/*Source*: Kementerian Agama Kabupaten Banjar/ *Religion Ministry of Banjar Regency*

Tabel
Table 4.3.9**Calon Jamaah Haji Menurut Kecamatan dan Tingkat Pendidikan di Kabupaten Banjar, 2020**
Moslem Pilgrim Applicants by Subdistrict and Educational Level in Banjar Regency, 2020

Kecamatan Subdistrict	Belum/Tamat SD Not Yet/ Graduated Primary School	SMP Junior High School	SMA Senior High School	Diploma Diploma
(1)	(2)	(3)	(4)	(5)
01. Aluh-Aluh	10	2	6	-
02. Beruntung Baru	3	4	9	1
03. Gambut	14	9	18	5
04. Kertak Hanyar	7	15	17	7
05. Tatah Makmur	5	2	5	-
06. Sungai Tabuk	13	10	26	1
07. Martapura	53	67	128	22
08. Martapura Timur	10	6	19	1
09. Martapura Barat	5	4	9	2
10. Astambul	16	13	16	5
11. Karang Intan	32	10	26	-
12. Aranio	7	4	4	-
13. Sungai Pinang	7	4	4	2
14. Paramasan	-	-	-	-
15. Pengaron	11	5	2	1
16. Sambung Makmur	-	-	-	-
17. Mataraman	4	6	7	1
18. Simpang Empat	7	3	6	-
19. Telaga Bauntung	-	1	1	-
20. Cintapuri Darussalam	-	-	-	-
Kabupaten Banjar	204	165	303	48

Lanjutan Tabel/*Continued Table* 4.3.9

Kecamatan <i>Subdistrict</i>	Strata I <i>Bachelor Degree</i>	Strata II <i>Master Degree</i>	Strata III <i>Doctor Degree</i>	Jumlah <i>Total</i>
(1)	(6)	(7)	(8)	(9)
01. Aluh-Aluh	4	-	-	22
02. Beruntung Baru	5	-	-	22
03. Gambut	19	4	-	69
04. Kertak Hanyar	24	1	-	71
05. Tatah Makmur	4	-	-	16
06. Sungai Tabuk	16	-	-	66
07. Martapura	110	10	-	390
08. Martapura Timur	5	-	-	41
09. Martapura Barat	6	-	-	26
10. Astambul	11	-	-	61
11. Karang Intan	10	-	-	78
12. Aranio	1	-	-	16
13. Sungai Pinang	1	-	-	18
14. Paramasan	-	-	-	-
15. Pengaron	3	-	-	22
16. Sambung Makmur	2	-	-	2
17. Mataraman	1	-	-	19
18. Simpang Empat	-	-	-	16
19. Telaga Bauntung	-	-	-	2
20. Cintapuri Darussalam	-	-	-	-
Kabupaten Banjar	222	15	-	957

Sumber/*Source*: Kementerian Agama Kabupaten Banjar/ *Religion Ministry of Banjar Regency*

Tabel 4.3.10 **Calon Jamaah Haji Menurut Kecamatan dan Tempat Penyetoran ONH di Kabupaten Banjar, 2020**
Moslem Pilgrim Applicants by Subdistrict and ONH Deposit Place in Banjar Regency, 2020

Kecamatan Subdistrict	BRI Syariah	BNI Syariah	BSM	Permata Syariah	BPD Syariah	Lainnya Others	Jumlah Total
(1)	(2)	(3)	(4)	(5)	(6)	(7)	(8)
01. Aluh-Aluh	2	2	-	17	1	-	22
02. Beruntung Baru	-	2	6	14	-	-	22
03. Gambut	10	17	9	25	2	6	69
04. Kertak Hanyar	10	16	21	13	4	7	71
05. Tatah Makmur	-	3	-	10	2	1	16
06. Sungai Tabuk	7	12	6	35	2	4	66
07. Martapura	31	107	64	148	26	14	390
08. Martapura Timur	-	12	5	17	5	2	41
09. Martapura Barat	-	7	1	15	2	1	26
10. Astambul	6	15	4	31	5	-	61
11. Karang Intan	1	15	12	48	-	2	78
12. Aranio	-	2	-	12	2	-	16
13. Sungai Pinang	-	-	-	8	5	5	18
14. Paramasan	-	-	-	-	-	-	-
15. Pengaron	2	2	-	18	-	-	22
16. Sambung Makmur	2	-	-	-	-	-	2
17. Mataraman	-	2	3	14	-	-	19
18. Simpang Empat	-	3	2	8	3	-	16
19. Telaga Bauntung	-	-	-	2	-	-	2
20. Cintapuri Darussalam	-	-	-	-	-	-	-
Kabupaten Banjar	71	217	133	435	59	42	957

Sumber/Source: Kementerian Agama Kabupaten Banjar/ Religion Ministry of Banjar Regency

Tabel
Table 4.3.11**Calon Jamaah Haji Menurut Kecamatan dan Status Keberangkatan di Kabupaten Banjar, 2020**
Moslem Pilgrim Applicants by Subdistrict and Departure Status in Banjar Regency, 2020

Kecamatan Subdistrict	Belum Pernah Ibadah Haji Never Pilgrim	Pernah Ibadah Haji Ever Pilgrim	Jumlah Total
(1)	(2)	(3)	(4)
01. Aluh-Aluh	22	-	22
02. Beruntung Baru	22	-	22
03. Gambut	69	-	69
04. Kertak Hanyar	70	1	71
05. Tatah Makmur	16	-	16
06. Sungai Tabuk	66	-	66
07. Martapura	389	1	390
08. Martapura Timur	41	-	41
09. Martapura Barat	25	1	26
10. Astambul	60	1	61
11. Karang Intan	77	1	78
12. Aranio	16	-	16
13. Sungai Pinang	18	-	18
14. Paramasan	-	-	-
15. Pengaron	22	-	22
16. Sambung Makmur	2	-	2
17. Mataraman	19	-	19
18. Simpang Empat	16	-	16
19. Telaga Bauntung	2	-	2
20. Cintapuri Darussalam	-	-	-
Kabupaten Banjar	952	5	957

Sumber/Source: Kementerian Agama Kabupaten Banjar/ Religion Ministry of Banjar Regency

Tabel 4.3.12 Calon Jamaah Haji yang Meninggal di Tanah Suci Menurut Kecamatan dan Jenis Kelamin di Kabupaten Banjar, 2020
Table 4.3.12 Moslem Pilgrim Applicants Who Pass Away at Holy Land by Subdistrict and Sex in Banjar Regency, 2020

Kecamatan Subdistrict	Jenis Kelamin Sex		Jumlah Total
	Laki-Laki Male	Perempuan Female	
(1)	(2)	(3)	(4)
01. Aluh-Aluh	-	-	-
02. Beruntung Baru	-	-	-
03. Gambut	-	-	-
04. Kertak Hanyar	-	-	-
05. Tatah Makmur	-	-	-
06. Sungai Tabuk	-	-	-
07. Martapura	-	-	-
08. Martapura Timur	-	-	-
09. Martapura Barat	-	-	-
10. Astambul	-	-	-
11. Karang Intan	-	-	-
12. Aranio	-	-	-
13. Sungai Pinang	-	-	-
14. Paramasan	-	-	-
15. Pengaron	-	-	-
16. Sambung Makmur	-	-	-
17. Mataraman	-	-	-
18. Simpang Empat	-	-	-
19. Telaga Bauntung	-	-	-
20. Cintapuri Darussalam	-	-	-
Kabupaten Banjar	-	-	-

Sumber/Source: Kementerian Agama Kabupaten Banjar/ Religion Ministry of Banjar Regency

4.4 KEMISKINAN POVERTY

Tabel 4.4.1 Garis Kemiskinan, Jumlah, dan Persentase Penduduk Miskin di Kabupaten Banjar, 2012-2020
Poverty Line, Number, and Percentage of Poor People in Banjar Regency, 2012-2020

Tahun Year	Garis Kemiskinan (rupiah/kapita/bulan) Poverty Line (rupiah/capita/month)	Jumlah Penduduk Miskin (ribu) Number of Poor People (thousand)	Persentase Penduduk Miskin Percentage of Poor People
(1)	(2)	(3)	(4)
2012	273 074	15,73	2,97
2013	296 791	15,29	2,84
2014	313 769	15,72	2,87
2015	327 970	18,05	3,26
2016	360 494	17,36	3,10
2017	381 862	16,85	2,96
2018	400 081	15,62	2,70
2019	429 422	15,91	2,72
2020	462 375	15,12	2,55

Sumber/Source: BPS, Survei Sosial Ekonomi Nasional Maret/BPS-Statistics Indonesia, March National Socioeconomic Survey

Tabel 4.4.2 Indeks Kedalaman Kemiskinan dan Indeks Keparahan Kemiskinan di Kabupaten Banjar, 2012–2020
Poverty Gap Index and Poverty Severity Index in Banjar Regency, 2012–2020

Tahun Year	Indeks Kedalaman Kemiskinan Poverty Gap Index	Indeks Keparahan Kemiskinan Poverty Severity Index
(1)	(2)	(3)
2012	0,34	0,08
2013	0,59	0,17
2014	0,63	0,23
2015	0,35	0,06
2016	0,32	0,07
2017	0,31	0,05
2018	0,39	0,10
2019	0,26	0,03
2020	0,26	0,04

Sumber/Source: BPS, Survei Sosial Ekonomi Nasional Maret/BPS-Statistics Indonesia, March National Socioeconomic Survey

4.5 KRIMINALITAS CRIME

Tabel 4.5.1 Jumlah Tindak Pidana Menurut Kepolisian Resort di Kabupaten Banjar, 2016 - 2020
Number of Reported Criminal Cases by District Police Office in Banjar Regency, 2016 - 2020

Satuan Kerja Works Unit	2016	2017	2018	2019	2020
(1)	(2)	(3)	(4)	(5)	(6)
Polres Banjar					
01. Satreskrim	134	150
02. Polsek Gambut	57	25	31	28	31
03. Polsek Kertak Hanyar	31	31	32	39	53
04. Polsek Sungai Tabuk	27	22	24	34	20
05. Polsek Martapura Kota	61	40	58	41	54
06. Polsek Martapura Timur	14	8	16	17	19
07. Polsek Martapura Barat	13	10	11	20	12
08. Polsek Astambul	24	16	12	19	27
09. Polsek Karang Intan	20	14	8	-	26
10. Polsek Aranio	9	5	3	6	7
11. Polsek Belimbing (Sungai Pinang)	14	11	8	9	6
12. Polsek Pengaron	14	5	5	9	2
13. Polsek Sambung Makmur	3	4	3	6	3
14. Polsek Mataraman	24	15	18	28	21
15. Polsek Simpang Empat	24	19	11	22	23
Polres Banjarbaru					
16. Polsek Aluh-Aluh	12	20	11	11	8
17. Polsek Beruntung Baru	5	5	6	5	6
Jumlah/Total	428	468

Sumber/Source: 1 Satuan Reserse dan Kriminal Polres Banjar/ *Criminal Investigation Unit of Banjar District Police Office*
2 Satuan Reserse dan Kriminal Polres Banjarbaru/ *Criminal Investigation Unit of Banjar District Police Office*

Tabel
Table 4.5.2

**Penyelesaian Tindak Pidana Menurut Kepolisian Resort
Kabupaten Banjar, 2016 - 2020**
*Crime Clearance by District Police Office in Banjar Regency,
2016 - 2020*

Satuan Kerja Works Unit	2016	2017	2018	2019	2020
(1)	(2)	(3)	(4)	(5)	(6)
Polres Banjar					
01. Satreskrim	54	68	121	47	126
02. Polsek Gambut	52	26	28	26	24
03. Polsek Kertak Hanyar	30	27	30	34	41
04. Polsek Sungai Tabuk	24	23	24	29	18
05. Polsek Martapura Kota	53	42	51	31	43
06. Polsek Martapura Timur	8	8	14	11	18
07. Polsek Martapura Barat	5	7	11	17	9
08. Polsek Astambul	17	13	9	14	22
09. Polsek Karang Intan	14	18	7	-	22
10. Polsek Aranio	9	9	3	5	6
11. Polsek Belimbing (Sungai Pinang)	12	9	8	8	3
12. Polsek Pengaron	10	10	4	5	2
13. Polsek Sambung Makmur	2	4	2	6	3
14. Polsek Mataraman	16	22	18	18	17
15. Polsek Simpang Empat	25	13	10	19	19
Polres Banjarbaru					
16. Polsek Aluh-Aluh	11	20	11	11	6
17. Polsek Beruntung Baru	5	5	6	5	6
Jumlah/Total	347	324	357	281	383

Sumber/Source: 1 Satuan Reserse dan Kriminal Polres Banjar/ *Criminal Investigation Unit of Banjar District Police Office*
2 Satuan Reserse dan Kriminal Polres Banjarbaru/ *Criminal Investigation Unit of Banjar District Police Office*

Tabel
Table 4.5.3

**Perkara yang Diterima pada Pengadilan Agama
Martapura Menurut Bulan, 2020**
*Accepted Case in Religion Court of Banjar Regency per
Month, 2020*

Bulan Month	Jenis Perkara/ Cases				
	Izin Poligami Polygamy Permission	Pembatalan Perkawinan Marriage Annulment	Cerai Talak Divorce	Cerai Gugat Contested Divorce	Harta Bersama Family's Wealth
(1)	(2)	(3)	(4)	(5)	(6)
01. Januari/ January	-	-	32	105	3
02. Februari/ February	1	-	19	69	-
03. Maret/ March	-	-	15	60	1
04. April/ April	-	-	-	1	-
05. Mei/ May	-	-	3	-	-
06. Juni/ June	-	-	5	28	-
07. Juli/ July	-	-	22	101	-
08. Agustus/ August	-	-	20	86	1
09. September/ September	1	-	27	84	-
10. Oktober/ October	-	-	15	50	1
11. November/ November	-	-	11	42	1
12. Desember/ December	-	-	-	2	-
Jumlah/ Total	2	-	169	628	7

Lanjutan Tabel/Continued Table 4.5.3

Bulan Month	Jenis Perkara/ Cases				
	Penguasaan Anak Children Guardianship	Penunjukkan Orang Lain sebagai Wali Appoint Another Person as Guardian	Isbath Nikah Marriage Determination	Wali Adhol Adhol Guardian	Lainnya Others
(1)	(7)	(8)	(9)	(10)	(11)
01. Januari/ January	-	-	17	1	45
02. Februari/ February	1	-	36	1	28
03. Maret/ March	-	-	8	-	43
04. April/ April	-	-	-	-	4
05. Mei/ May	-	-	-	-	2
06. Juni/ June	1	-	12	-	6
07. Juli/ July	-	-	19	1	41
08. Agustus/ August	-	-	10	1	18
09. September/ September	-	-	9	-	34
10. Oktober/ October	1	-	11	1	43
11. November/ November	-	-	2	-	19
12. Desember/ December	1	-	-	-	9
Jumlah/ Total	4	-	124	5	-

Sumber/Source: Pengadilan Agama Martapura/ Martapura Religion Court

Tabel
Table 4.5.4

**Perkara yang Diputus (Termasuk Sisa Perkara Tahun Lalu)
pada Pengadilan Agama Martapura Menurut Bulan, 2020
Terminated Cases (Include Remaining Last Year Cases) in
Religion Court of Banjar Regency per Month, 2020**

Bulan Month	Jenis Perkara/ Cases				
	Izin Poligami Polygamy Permission	Pembatalan Perkawinan Marriage Annulment	Cerai Talak Divorce	Cerai Gugat Contested Divorce	Harta Bersama Family's Wealth
(1)	(2)	(3)	(4)	(5)	(6)
01. Januari/ January	-	-	9	41	-
02. Februari/ February	-	-	19	59	1
03. Maret/ March	1	-	9	59	-
04. April/ April	-	-	17	42	-
05. Mei/ May	-	-	1	12	1
06. Juni/ June	-	-	8	10	1
07. Juli/ July	-	-	11	62	1
08. Agustus/ August	-	-	19	79	-
09. September/ September	-	-	28	111	-
10. Oktober/ October	1	-	18	57	-
11. November/ November	-	-	15	55	-
12. Desember/ December	-	-	6	22	-
Jumlah/ Total	2	-	160	609	4

Lanjutan Tabel/Continued Table 4.5.4

Bulan Month	Jenis Perkara/ Cases				
	Penguasaan Anak Children Guardianship	Penunjukkan Orang Lain sebagai Wali Appoint Another Person as Guardian	Isbath Nikah Marriage Determination	Wali Adhol Adhol Guardian	Lainnya Others
(1)	(7)	(8)	(9)	(10)	(11)
01. Januari/ January	-	-	2	1	-
02. Februari/ February	-	-	35	-	-
03. Maret/ March	-	-	6	1	-
04. April/ April	-	-	5	-	-
05. Mei/ May	-	-	1	-	-
06. Juni/ June	-	-	-	-	-
07. Juli/ July	-	-	12	-	-
08. Agustus/ August	2	-	17	1	-
09. September/ September	-	-	6	1	-
10. Oktober/ October	-	-	1	1	-
11. November/ November	-	-	7	-	-
12. Desember/ December	1	-	-	-	-
Jumlah/ Total	3	-	92	5	-

Sumber/Source: Pengadilan Agama Martapura/ Martapura Religion Court

Tabel
Table 4.5.5**Perkara dan Terdakwa (Termasuk Pelanggaran Lalu Lintas) yang Masuk di Pengadilan Negeri Martapura Menurut Bulan, 2020**
Cases and Defendants (Include Traffic Infractions) in Public Court of Banjar Regency per Month, 2020

Bulan Month	Pidana Criminal		Tipiring Misdemeanor	
	Perkara Case	Terdakwa Defendant	Perkara Case	Terdakwa Defendant
(1)	(2)	(3)	(4)	(5)
01. Januari/January	31	36	-	-
02. Februari/February	35	41	-	-
03. Maret/March	34	42	-	-
04. April/April	31	40	-	-
05. Mei/May	16	19	-	-
06. Juni/June	22	30	-	-
07. Juli/July	53	69	-	-
08. Agustus/August	42	51	-	-
09. September/September	34	40	1	1
10. Oktober/October	27	34	-	-
11. November/November	28	33	-	-
12. Desember/December	31	32	-	-
Jumlah/ Total	384	467	1	1

Sumber/Source: Pengadilan Negeri Martapura/ Martapura Public Court

Lanjutan Tabel/Continued Table 4.5.5

Bulan Month	Tilang/Lalu Lintas Ticketed/Traffic Infraction		Jumlah Total	
	Perkara Case	Terdakwa Defendant	Perkara Case	Terdakwa Defendant
(1)	(2)	(3)	(4)	(5)
01. Januari/January	2 338	2 338	2 369	2 374
02. Februari/February	1 873	1 873	1 908	1 914
03. Maret/March	292	292	326	334
04. April/April	2 053	2 053	2 084	2 093
05. Mei/May	36	36	52	55
06. Juni/June	203	203	225	233
07. Juli/July	166	166	219	235
08. Agustus/August	354	354	396	405
09. September/September	803	803	838	844
10. Oktober/October	736	736	763	770
11. November/November	692	692	720	725
12. Desember/December	375	375	406	407
Jumlah/ Total	9 921	9 921	10 306	10 389

Sumber/Source: Pengadilan Negeri Martapura/ Public Court of Banjar Regency

Tabel
Table 4.5.6

**Perkara Umum yang Masuk pada Kejaksaan Negeri
Martapura Menurut Bulan, 2020**
*Incoming General Cases in Martapura District Attorney per
Month, 2020*

Bulan Month	Masuk Incoming Cases	Cara Penyelesaian Arrangement Method			Dikirim ke Kejaksaan Lain Transfer to Another Attorney
		Putus PN Finished	Dilimpahkan Transfer to Public Court	Dikesam- pingkan Neglected	
(1)	(2)	(3)	(4)	(5)	(6)
01. Januari/ January	42	28	41	-	-
02. Februari/ February	37	38	18	-	-
03. Maret/ March	57	26	40	-	-
04. April/ April	24	36	45	-	-
05. Mei/ May	20	34	40	-	-
06. Juni/ June	26	23	35	-	-
07. Juli/ July	32	36	20	-	-
08. Agustus/ August	30	17	24	-	-
09. September/ September	35	30	37	-	-
10. Oktober/ October	32	55	23	-	-
11. November/ November	49	23	34	-	-
12. Desember/ December	18	31	33	-	-
Jumlah/ Total	402	382	390	-	-

Sumber/Source: Kejaksaan Negeri Martapura/ Martapura District Attorney

Tabel 4.5.7 **Tahanan/Narapidana yang Masuk Lembaga Pembinaan Khusus Anak Klas I Martapura Menurut Bulan, 2020**
Prisoner Addition in Martapura Class I Founding Children Institution per Month, 2020

Bulan Month	Dewasa Adult		Anak-Anak Children		Jumlah Total	
	Laki- Laki Male	Perem- puan Female	Laki- Laki Male	Perem- puan Female	Laki- Laki Male	Perem- puan Female
(1)	(2)	(3)	(4)	(5)	(6)	(7)
01. Januari/ January	0	0	0	0	0	0
02. Februari/ February	0	0	0	0	0	0
03. Maret/ March	0	0	2	0	2	0
04. April/ April	0	0	0	0	0	0
05. Mei/ May	0	0	2	0	2	0
06. Juni/ June	0	0	3	0	3	0
07. Juli/ July	0	0	0	0	0	0
08. Agustus/ August	0	0	0	0	0	0
09. September/ September	0	0	2	0	2	0
10. Oktober/ October	0	0	3	0	3	0
11. November/ November	0	0	5	0	5	0
12. Desember/ December	0	0	6	0	6	0
Rata-rata/ Average	0	0	2	0	2	0

Sumber/Source: Lembaga Pembinaan Khusus Anak Klas I Martapura/ Martapura Class I Founding Children Institution

Tabel
Table 4.5.8

**Tahanan/Narapidana yang Keluar dari Lembaga
Pembinaan Khusus Anak Klas I Martapura Menurut Bulan,
2020**
*Prisoner Subtraction in Martapura Class I Founding Children
Institution per Month, 2020*

Bulan Month	Dewasa Adult		Anak-Anak Children		Jumlah Total	
	Laki- Laki Male	Perem- puan Female	Laki- Laki Male	Perem- puan Female	Laki- Laki Male	Perem- puan Female
(1)	(2)	(3)	(4)	(5)	(6)	(7)
01. Januari/ January	1	0	8	0	9	0
02. Februari/ February	4	0	10	0	14	0
03. Maret/ March	0	0	5	0	5	0
04. April/ April	3	0	23	0	26	0
05. Mei/ May	0	0	3	0	3	0
06. Juni/ June	0	0	0	0	0	0
07. Juli/ July	1	0	0	0	1	0
08. Agustus/ August	0	0	0	0	0	0
09. September/ September	0	0	3	0	3	0
10. Oktober/ October	1	0	2	0	3	0
11. November/ November	2	0	1	0	3	0
12. Desember/ December	1	0	6	0	7	0
Rata-rata/ Average	1	0	5	0	6	0

Sumber/Source: Lembaga Pembinaan Khusus Anak Klas I Martapura/ Martapura Class I Founding Children Institution

Tabel 4.5.9 Jumlah Tahanan/Narapidana pada Lembaga Pembinaan Khusus Anak Klas I Martapura Menurut Bulan, 2020
Prisoner at Martapura Class I Founding Children Institution per Month, 2020

Bulan Month	Dewasa Adult		Anak-Anak Children		Jumlah Total	
	Laki- Laki Male	Perem- puan Female	Laki- Laki Male	Perem- puan Female	Laki- Laki Male	Perem- puan Female
(1)	(2)	(3)	(4)	(5)	(6)	(7)
01. Januari/ January	17	0	50	0	67	0
02. Februari/ February	12	0	58	0	70	0
03. Maret/ March	12	0	53	0	65	0
04. April/ April	9	0	32	0	41	0
05. Mei/ May	9	0	29	0	38	0
06. Juni/ June	9	0	34	0	43	0
07. Juli/ July	9	0	37	0	46	0
08. Agustus/ August	8	0	37	0	45	0
09. September/ September	8	0	35	0	43	0
10. Oktober/ October	7	0	35	0	42	0
11. November/ November	5	0	37	0	42	0
12. Desember/ December	4	0	36	0	40	0
Rata-rata/ Average	9	0	39	0	49	0

Sumber/Source: Lembaga Pembinaan Khusus Anak Klas I Martapura / Martapura Class I Founding Children Institution

Tabel
Table 4.5.10**Tahanan Kasus Umum yang Masuk pada Kejaksaan
Negeri Martapura Menurut Bulan, 2020**
*Incoming Prisoner of General Cases in Martapura District
Attorney per Month, 2020*

Bulan Month	Tahanan Prisoner
(1)	(2)
01. Januari/January	45
02. Februari/February	17
03. Maret/March	47
04. April/April	52
05. Mei/May	49
06. Juni/June	39
07. Juli/July	22
08. Agustus/August	30
09. September/September	38
10. Oktober/October	25
11. November/November	34
12. Desember/December	40
Rata-rata/ Average	438

Sumber/Source: Kejaksaan Negeri Martapura/ Martapura District Attorney

Tabel
Table 4.5.11

**Tahanan yang Masuk dan Keluar Lembaga
Pemasyarakatan Perempuan IIA Martapura Menurut
Bulan, 2020**
*Prisoner Addition and Subtraction in Martapura Class IIA
Founding Female Institution per Month, 2020*

Bulan Month	Tahanan Masuk Prisoner Addition			Tahanan Keluar Prisoner Subtraction		
	Dewasa Adult	Anak- Anak Children	Jumlah Total	Dewasa Adult	Anak-Anak Children	Jumlah Total
(1)	(2)	(3)	(4)	(5)	(6)	(7)
01. Januari/ January	5	0	5	13	0	13
02. Februari/ February	17	0	17	10	0	10
03. Maret/ March	9	0	9	15	0	15
04. April/ April	0	0	0	54	1	55
05. Mei/ May	4	1	5	8	0	8
06. Juni/ June	4	0	4	16	0	16
07. Juli/ July	9	0	9	10	0	10
08. Agustus/ August	14	0	14	7	0	7
09. September/ September	12	0	12	23	0	23
10. Oktober/ October	1	0	1	13	0	13
11. November/ November	17	0	17	23	0	23
12. Desember/ December	20	0	20	7	0	7
Jumlah/ Total	112	1	113	199	1	200

Sumber/Source: Lembaga Pemasyarakatan Perempuan IIA Martapura / Martapura Class IIA Founding Female Institution

Tabel
Table 4.5.12**Tahanan pada Lembaga Pemasyarakatan Perempuan IIA
Martapura Menurut Bulan, 2020**
*Prisoner in Martapura Class IIA Founding Female Institution
per Month, 2020*

Bulan Month	Tahanan Prisoner		
	Dewasa Adult	Anak-Anak Children	Jumlah Total
(1)	(2)	(3)	(4)
01. Januari/January	496	1	497
02. Februari/February	489	1	490
03. Maret/March	479	1	480
04. April/April	427	0	427
05. Mei/May	422	0	422
06. Juni/June	410	1	411
07. Juli/July	408	1	409
08. Agustus/August	417	1	418
09. September/September	321	1	322
10. Oktober/October	399	1	400
11. November/November	392	1	393
12. Desember/December	405	1	406
Rata-rata/ Average	422	1	423

Sumber/Source: Lembaga Pemasyarakatan Perempuan IIA Martapura / *Martapura Class IIA Founding Female Institution*

Tabel
Table 4.5.13

**Narapidana yang Masuk dan Keluar Lembaga
Pemasyarakatan Narkotika IIA Karang Intan Menurut
Bulan, 2020**
*Prisoner Addition and Subtraction in Karang Intan Class IIA
Founding Narcotics Institution per Month, 2020*

Bulan Month	Narapidana Masuk Prisoner Addition	Narapidana Keluar Prisoner Subtraction	Narapidana Prisoner
(1)	(2)	(3)	(4)
01. Januari/January	15	31	1 184
02. Februari/February	82	38	1 229
03. Maret/March	5	21	1 212
04. April/April	0	73	1 141
05. Mei/May	1	15	1 125
06. Juni/June	0	11	1 114
07. Juli/July	7	23	1 098
08. Agustus/August	0	45	1 053
09. September/September	56	35	1 076
10. Oktober/October	16	30	1 049
11. November/November	15	73	1 002
12. Desember/December	15	24	993
Rata-rata/ Average	18	35	1 106

Sumber/Source: Lembaga Pemasyarakatan Narkotika IIA Karang Intan/ Karang Intan Class IIA Founding Narcotics Institution

4.6 SOSIAL LAINNYA OTHERS SOCIAL

Tabel 4.6.1 Panti Asuhan dan Jumlah Penghuninya Menurut Kecamatan dan Jenis Kelamin di Kabupaten Banjar, 2020
Orphanages and Its Occupants by Subdistrict and Sex in Banjar Regency, 2020

Panti Asuhan <i>Orphanage</i>	Penghuni (Orang) <i>Occupant (Person)</i>		Jumlah <i>Total</i>
	Laki-Laki <i>Male</i>	Perempuan <i>Female</i>	
(1)	(2)	(3)	(4)
01. Raudatul Yatama Kertak Hanyar	11	14	25
02. Yayasan Manbaul Anwar P.A. Ushuluddin Martapura	-	-	-
03. Budi Darma Martapura	30	-	30
04. Al Irsyad Astambul	33	7	40
05. Putri Muhammadiyah Martapura	-	17	17
06. SDLB Martapura	15	-	15
07. Putri Nahdatul Ulama Martapura	-	49	49
08. Rumah Qur'an Yatim & Dhuafa	68	-	68
Jumlah/ Total	157	87	244

Catatan/Note: 1 Yayasan Manbaul Anwar sudah tidak lagi di bawah bimbingan Dinas Sosial/Manbaul Anwar Foundation is no longer under Social Agency guidance.

Sumber/Source: Dinas Sosial Kabupaten Banjar/ Social Agency of Banjar Regency

Tabel 4.6.2 Jumlah Karang Taruna dan Pekerja Sosial Masyarakat Menurut Kecamatan di Kabupaten Banjar, 2020
Table *Number of Youth Organization and Social Workers by Subdistrict in Banjar Regency, 2020*

Kecamatan Subdistrict	Karang Taruna Youth Organization	Pekerja Sosial Masyarakat Social Workers	Jumlah Total
(1)	(2)	(3)	(4)
01. Aluh-Aluh	...	1	1
02. Beruntung Baru	...	1	1
03. Gambut	...	1	1
04. Kertak Hanyar	...	1	1
05. Tatah Makmur	...	1	1
06. Sungai Tabuk	...	2	2
07. Martapura	...	4	4
08. Martapura Timur	...	5	5
09. Martapura Barat	...	1	1
10. Astambul	...	1	1
11. Karang Intan	...	2	2
12. Aranio	...	1	1
13. Sungai Pinang	...	1	1
14. Paramasan	...	1	1
15. Pengaron	...	1	1
16. Sambung Makmur	...	2	2
17. Mataraman	...	3	3
18. Simpang Empat	...	5	5
19. Telaga Bauntung	...	1	1
20. Cintapuri Darussalam	...	1	1
Kabupaten Banjar	...	36	36

Catatan/Note: 1 Karang Taruna tidak menyelenggarakan kegiatan pada tahun 2020/Karang Taruna does not hold activities in 2020
 Sumber/Source: Dinas Sosial Kabupaten Banjar/ Social Agency of Banjar Regency

Tabel 4.6.3 Jumlah Potensi Kesejahteraan Sosial Menurut Kecamatan di Kabupaten Banjar, 2020
Number of Social Welfare Potency by Subdistrict in Banjar Regency, 2020

Kecamatan Subdistrict	Pekerja Sosial Masyarakat Social Worker Community	Organisasi Sosial Social Organization	Karang Taruna Youth Organization
(1)	(2)	(3)	(4)
01. Aluh-Aluh	1	-	...
02. Beruntung Baru	1	-	...
03. Gambut	1	-	...
04. Kertak Hanyar	1	2	...
05. Tatah Makmur	1	-	...
06. Sungai Tabuk	2	-	...
07. Martapura	4	6	...
08. Martapura Timur	5	-	...
09. Martapura Barat	1	-	...
10. Astambul	1	1	...
11. Karang Intan	2	-	...
12. Aranio	1	-	...
13. Sungai Pinang	1	-	...
14. Paramasan	1	-	...
15. Pengaron	1	-	...
16. Sambung Makmur	2	-	...
17. Mataraman	3	-	...
18. Simpang Empat	5	-	...
19. Telaga Bauntung	1	-	...
20. Cintapuri Darussalam	1	-	...
Kabupaten Banjar	36	9	...

Catatan/Note: 1 Karang Taruna tidak menyelenggarakan kegiatan pada tahun 2020/Karang Taruna does not hold activities in 2020
 Sumber/Source: Dinas Sosial Kabupaten Banjar/ Social Agency of Banjar Regency

Tabel 4.6.4 **Penyandang Masalah Kesejahteraan Sosial (PMKS)**
Menurut Kecamatan di Kabupaten Banjar, 2020
People with Social Welfare Problems by Subdistrict in Banjar Regency, 2020

Kecamatan Subdistrict	Anak Balita Terlantar Waif	Anak Terlantar Neglected Infant	Anak yang Berhadapan dengan Hukum Children with Law Conflict	Anak Jalanan Street Children	Anak dengan Kedisabilitasian Disability Children
(1)	(2)	(3)	(4)	(5)	(6)
01. Aluh-Aluh	584	4 471	-	-	23
02. Beruntung Baru	204	1 814	-	-	12
03. Gambut	146	1 603	-	-	16
04. Kertak Hanyar	193	1 806	-	-	34
05. Tatah Makmur	146	1 389	-	-	134
06. Sungai Tabuk	309	3 041	-	-	22
07. Martapura	182	3 170	-	-	23
08. Martapura Timur	293	2 477	-	-	19
09. Martapura Barat	150	1 689	-	-	3
10. Astambul	220	2 297	-	-	27
11. Karang Intan	117	1 403	-	-	8
12. Aranio	90	713	-	-	2
13. Sungai Pinang	119	821	-	-	16
14. Paramasan	105	479	-	-	1
15. Pengaron	112	775	-	-	17
16. Sambung Makmur	176	1 134	-	-	6
17. Mataraman	124	988	-	-	-
18. Simpang Empat	144	1 238	-	-	13
19. Telaga Bauntung	39	161	-	-	24
20. Cintapuri Darussalam	144	1 238	-	-	6
Kabupaten Banjar	3 597	32 707	-	-	406

Lanjutan Tabel/*Continued Table 4.6.4*

Kecamatan <i>Subdistrict</i>	Anak yang Memerlukan Perlindungan Khusus <i>Children Who Need Special Protection</i>	Lanjut Usia Terlantar <i>Neglected Elderly</i>	Penyandang Disabilitas <i>Disability Person</i>	Gelandangan <i>Bum</i>	Pengemis <i>Beggar</i>
(1)	(7)	(8)	(9)	(10)	(11)
01. Aluh-Aluh	-	1 605	231	-	-
02. Beruntung Baru	-	627	116	24	3
03. Gambut	-	997	211	2	2
04. Kertak Hanyar	-	928	200	-	-
05. Tatah Makmur	-	612	134	-	-
06. Sungai Tabuk	-	1 785	314	2	-
07. Martapura	-	2 231	329	5	-
08. Martapura Timur	-	1 564	205	2	-
09. Martapura Barat	-	1 223	132	5	15
10. Astambul	-	1 664	314	7	-
11. Karang Intan	-	1 253	255	-	-
12. Aranio	-	401	56	-	-
13. Sungai Pinang	-	472	134	-	-
14. Paramasan	-	166	72	-	-
15. Pengaron	-	497	146	2	-
16. Sambung Makmur	-	330	134	-	-
17. Mataraman	-	1 871	231	-	-
18. Simpang Empat	-	544	174	27	-
19. Telaga Bauntung	-	152	24	1	-
20. Cintapuri Darussalam	-	350	50	-	-
Kabupaten Banjar	-	19 272	3 462	77	20

Lanjutan Tabel/Continued Table 4.6.4

Kecamatan Subdistrict	Pemulung Scavenger	Bekas Warga Binaan Lembaga Pemasyarakatan Former Prisoner	Korban Penyalahgunaan NAPZA Drug Abuser	Korban Tindak Kekerasan Violence Victim
(1)	(12)	(130)	(14)	(15)
01. Aluh-Aluh	13	3	-	-
02. Beruntung Baru	-	14	2	-
03. Gambut	1	5	5	-
04. Kertak Hanyar	-	1	4	-
05. Tatah Makmur	-	-	-	-
06. Sungai Tabuk	1	15	1	-
07. Martapura	1	8	5	-
08. Martapura Timur	1	12	8	-
09. Martapura Barat	7	2	7	-
10. Astambul	-	5	6	-
11. Karang Intan	-	-	1	-
12. Aranio	-	1	2	-
13. Sungai Pinang	-	11	1	-
14. Paramasan	-	-	-	-
15. Pengaron	-	4	1	-
16. Sambung Makmur	-	-	-	-
17. Mataraman	-	-	-	-
18. Simpang Empat	-	-	1	-
19. Telaga Bauntung	-	-	-	-
20. Cintapuri Darussalam	-	-	-	-
Kabupaten Banjar	24	81	44	-

Lanjutan Tabel/*Continued Table* 4.6.4

Kecamatan <i>Subdistrict</i>	Korban Bencana Alam*) Natural Disaster Victim	Korban Bencana Sosial*) Social Disaster Victim	Wanita Rawan Sosial Ekonomi Vulnerable Socioeconomic Women	Fakir Miskin*) Poor Family
(1)	(16)	(17)	(18)	(19)
01. Aluh-Aluh	2	9	19	10
02. Beruntung Baru	-	-	4	-
03. Gambut	3	11	3	5
04. Kertak Hanyar	7	29	-	5
05. Tatah Makmur	1	4	-	-
06. Sungai Tabuk	27	88	5	-
07. Martapura	38	139	-	5
08. Martapura Timur	-	-	2	-
09. Martapura Barat	12	31	-	-
10. Astambul	-	-	5	-
11. Karang Intan	-	-	7	-
12. Aranio	-	-	-	-
13. Sungai Pinang	-	-	2	-
14. Paramasan	-	-	-	-
15. Pengaron	-	-	-	-
16. Sambung Makmur	1	4	2	-
17. Mataraman	2	5	2	-
18. Simpang Empat	-	-	2	-
19. Telaga Bauntung	-	-	-	-
20. Cintapuri Darussalam	-	-	3	-
Kabupaten Banjar	93	320	56	25

*) Kepala Keluarga

Lanjutan Tabel/Continued Table 4.6.4

Kecamatan Subdistrict	Keluarga Berumah Tidak Layak Huni Uninhabitable Home Family	Komunitas Adat Terpencil Remote Indigenous Community	Jumlah Total
(1)	(20)	(21)	(22)
01. Aluh-Aluh	2	...	
02. Beruntung Baru	-	...	
03. Gambut	1	...	
04. Kertak Hanyar	-	...	
05. Tatah Makmur	-	...	
06. Sungai Tabuk	1	...	
07. Martapura	-	...	
08. Martapura Timur	3	...	
09. Martapura Barat	-	...	
10. Astambul	-	...	
11. Karang Intan	1	...	
12. Aranio	-	...	
13. Sungai Pinang	-	...	
14. Paramasan	-	...	
15. Pengaron	-	...	
16. Sambung Makmur	-	...	
17. Mataraman	-	...	
18. Simpang Empat	-	...	
19. Telaga Bauntung	-	...	
20. Cintapuri Darussalam	-	...	
Kabupaten Banjar	8	...	

Sumber/Source: Dinas Sosial Kabupaten Banjar/ Social Agency of Banjar Regency

Tabel 4.6.5
Table


Sarana Tatakota dan Kebersihan Menurut Kondisinya di Kabupaten Banjar, 2020
Urban Planning and Cleanliness Facility by Condition at Banjar Regency, 2020

Sarana Facility	Kondisi/ Condition			Jumlah Total
	Baik Good	Rusak Damaged	Rusak Berat Severely Damaged	
(1)	(2)	(3)	(4)	(5)
01. Kendaraan Bermotor				
- Dump Truck	16	-	-	16
- Armroll	15	1	-	16
- Pick Up	7	-	-	7
- Mobil Box Sampah B3	1	-	-	1
- Sky Lift	-	-	-	-
02. Gerobak Sampah	4	-	-	4
03. Kontainer	34	-	-	34
04. Mesin Pemetong Rumput	3	-	-	3
05. Tempat Pembuangan Sampah				
- TPS	56	-	-	56
- TPS 3 R	11	-	-	11
- TPA	1	-	-	1
06. Mobil Tank Penyiraman	2	-	-	2
07. Kijang Citizen/Minibus	1	-	-	1
08. Roda Dua	5	-	-	5
09. Mesin Potong Kayu	2	-	-	2
10. Mobil Tangki Tinja	1	-	-	1
11. Kendaraan Roda 3 Angkutan Sampah	14	-	-	14
12. Tossa Penyedot Debu	-	-	-	-
13. Alat Berat (TPA)				
- Buldozer	2	-	-	2
- Excavator0	2	-	-	2
- Loader	1	-	-	1
14. Hilux	2	-	-	2
15. Mesin Rumput Dorong	1	-	1	2
16. Concrete Breaker	-	-	-	-
Jumlah/ Total	181	1	1	183

Sumber/Source: Dinas Lingkungan Hidup Kabupaten Banjar/ Environmental Agency of Banjar Regency

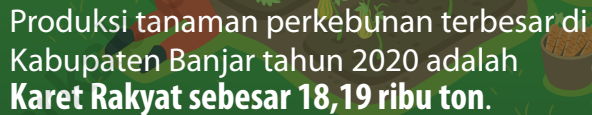
5

PERTANIAN, KEHUTANAN, PETERNAKAN, DAN PERIKANAN AGRICULTURE, FORESTRY, LIVESTOCK, AND FISHERY




Luas panen padi sawah pada di Kabupaten Banjar Tahun 2020 adalah seluas **38.599 hektar** dan produksi panen sebanyak **135.604 ton** padi.

Sumber : Dinas Tanaman Pangan dan Holtikultura Kab. Banjar



Produksi tanaman perkebunan terbesar di Kabupaten Banjar tahun 2020 adalah **Karet Rakyat sebesar 18,19 ribu ton.**

Sumber : Dinas Peternakan dan Perkebunan Kab. Banjar



Populasi **Sapi** di Kabupaten Banjar tahun 2020 sebanyak **18.867 Ekor**. Sedangkan untuk unggas pada tahun 2020 sebanyak **17,16 juta ekor Ayam Ras Pedaging, 1,14 juta ekor Ayam Buras, 391,38 ribu ekor Itik, dan 130,68 ribu ekor Ayam Ras Petelur.**

Sumber : Dinas Peternakan dan Perkebunan Kab. Banjar

PENJELASAN TEKNIS

1. **Lahan sawah** adalah lahan pertanian yang berpetak-petak dan dibatasi oleh pematang (galangan) saluran untuk menahan/ menyalurkan air yang biasanya ditanami padi sawah tanpa memandang dari mana diperoleh atau status lahan tersebut. Lahan yang dimaksud termasuk lahan yang terdaftar di Pajak Bumi Bangunan luran Pembangunan Daerah lahan bengkok lahan serobotan lahan rawa yang ditanami padi dan lahan bekas tanaman tahunan yang telah dijadikan sawah baik yang ditanami padi palawija atau tanaman semusim lainnya.
2. **Tegal/Kebun** adalah lahan pertanian bukan sawah (lahan kering) yang ditanami tanaman semusim atau tahunan dan terpisah dengan halaman sekitar rumah serta penggunaannya tidak berpindah pindah.
3. **Ladang/Huma** adalah lahan pertanian bukan sawah (lahan kering) yang biasanya ditanami tanaman semusim dan penggunaannya hanya semusim atau dua musim kemudian akan ditinggalkan bila sudah tidak subur lagi (berpindah-pindah). Kemungkinan lahan ini beberapa tahun kemudian akan dikerjakan kembali jika sudah subur.

TECHNICAL NOTES

1. *Wetland is agricultural land that separated by small dykes to resist water where the main crop is usually wetland paddy without considering where it is got from or the status of the land. It includes the land that is registered at land income tax office regional development contribution 'bengkok' land illegal ownership swamps for rice cultivation and annual crop land mark that has been used as rice field which are both planted with paddy secondary crops or the other seasonal crops.*
2. *Dry field/Garden is an dryland (unirrigated land) which is planted with seasonal or annual crops and separately from the yard around the house without shifting.*
3. *Unirrigated agricultural field /Shifting cultivation land is dryland (unirrigated land) that usually is cultivated for seasonal crops and utilized only for one or two seasons then it will be left when it is not fertile (shifting). Maybe this land will be used again in a few years if it has been fertile.*

4. **Lahan yang sementara tidak diusahakan** adalah lahan yang biasanya diusahakan tetapi untuk sementara (lebih dari 1 (satu) tahun tetapi kurang dari atau sama dengan 2 (dua) tahun) tidak diusahakan termasuk lahan sawah yang tidak diusahakan selama lebih dari 2 (dua) tahun.
5. Data pokok tanaman pangan yang dikumpulkan adalah luas panen dan produktivitas (hasil per hektar). Produksi tanaman pangan merupakan hasil perkalian antara luas panen dengan produktivitas. Pengumpulan data luas panen dilakukan setiap bulan dengan pendekatan area kecamatan di seluruh wilayah Indonesia. Pengumpulan data produktivitas dilakukan melalui pengukuran langsung pada plot ubinan berukuran 2½ m x 2½ m. Pengumpulan data produktivitas dilakukan setiap subround (empat bulanan) pada waktu panen petani.
6. Data produksi padi dan palawija yang disajikan adalah dalam kualitas: gabah kering giling (padi) pipilan kering (jagung) biji kering (kedelai dan kacang tanah) dan umbi basah (ubi kayu dan ubi jalar).
4. *Temporarily unused land* is land that is regularly used but temporarily (more than a year but less or equal than two years) is unused it includes wetland that is not cultivated more than two years.
5. *The main food crops data collected consists of harvested area and productivity (yield per hectare). Food crops production is generated by harvested area multiplied by productivity. The harvested area data is collected every month using sub district area approach in all sub district in Indonesia. The productivity data collection is conducted by a direct measurement in 2½m x 2½m crop cutting plot. The productivity measurement is conducted in every subround (four monthly) at the time when farmers are harvesting their crops.*
6. *Production of paddy and secondary crops data are presented in the form of: dry unhusked rice (paddy) dry loose maize (maize) dry shells crops (soybeans and peanuts) and fresh roots (cassava and sweet potatoes).*

7. **Tanaman sayuran dan buah-buahan semusim**
Tanaman sayuran semusim adalah tanaman sumber vitamin garam mineral dan lain-lain yang dikonsumsi dari bagian tanaman yang berupa daun bunga buah dan umbinya yang berumur kurang dari satu tahun.
Tanaman buah-buahan semusim adalah tanaman sumber vitamin garam mineral dan lain-lain yang dikonsumsi dari bagian tanaman yang berupa buah berumur kurang dari satu tahun tidak berbentuk pohon/rumpun tetapi menjalar dan berbatang lunak.
7. **Seasonal vegetable and fruit plants**
Seasonal vegetable plants are plants which are the sources of vitamin mineral salt etc consumed from the part of the plant in the form of leaf flower fruit and root with the age of less than one year.
Seasonal fruit plants are plants which are the sources of vitamin mineral salt etc consumed from the part of the plant in the form of fruits These plants are creeps with the age of less than one year.
8. **Tanaman buah-buahan dan sayuran tahunan**
Tanaman buah-buahan tahunan adalah tanaman sumber vitamin garam mineral dan lain-lain yang dikonsumsi dari bagian tanaman yang berupa buah dan merupakan tanaman tahunan.
Tanaman sayuran tahunan adalah tanaman sumber vitamin garam mineral dan lain-lain yang dikonsumsi dari bagian tanaman yang berupa daun dan atau buah yang berumur lebih dari satu tahun.
8. **Annual fruit and vegetable plants**
Annual fruit plants are plants which are the sources of vitamin contained mineral salt etc consumed from the part of plant in the form of fruit and more than one year of age.
Annual vegetable plants are plants which are the sources of vitamin contained mineral salt etc consumed from the part of the plant in the form of vegetable and more than one year of age.
9. **Tanaman biofarmaka** adalah tanaman yang bermanfaat untuk obat-obatan kosmetik dan kesehatan yang
9. **Medicinal plants** are plants which are useful for medicine It is consumed from part of the plant

dikonsumsi atau digunakan dari bagian-bagian tanaman seperti daun batang buah umbi (rimpang) ataupun akar.

such as leaf flower fruit tuber and root.

10. **Tanaman hias** adalah tanaman yang mempunyai nilai keindahan baik bentuk warna daun tajuk maupun bunganya sering digunakan untuk penghias pekarangan dan lain sebagainya.

10. **Ornamental plants** are plants which have a beauty value either in shape colour of leaf or crown of flower and they are often used as a yard decorator.

11. **Luas panen tanaman hortikultura** adalah luas tanaman sayuran buah-buahan biofarmaka dan tanaman hias yang diambil hasilnya/dipanen pada periode pelaporan.

11. **Harvested area of horticulture** is area which vegetable fruit medicinal and ornamental plant of crop harvested during the period of report.

12. **Luas panen untuk tanaman sayuran** adalah luas tanaman yang dipanen sekaligus/habis/dibongkar dan luas tanaman yang dipanen berkali-kali (lebih dari satu kali)/belum habis.

12. **Harvested area of vegetables** is area of entirely plant harvested/ demolished and plant harvested several times/undemolished

Tanaman yang dipanen sekaligus/ habis/dibongkar

adalah tanaman yang sehabis panen langsung dibongkar/ dicabut terdiri dari bawang merah bawang putih bawang daun kentang kol/kubis kembang kol petsai/sawi wortel lobak dan kacang merah.

Entirely plants harvested/ demolished are plants usually harvested once and demolished to be substituted by other plants consisting of: shallots garlic leeks potato cabbage cauli flower mustard green carrots chinese radish and red kidney beans.

Tanaman yang dipanen berkali-kali (lebih dari satu kali)/belum habis adalah tanaman yang pemanenannya lebih dari satu kali dan biasanya

Plants harvested several times/ undemolished are plants usually harvested more than once and demolished in the case that the last

dibongkar apabila panen terakhir sudah tidak memadai lagi terdiri dari: kacang panjang cabe besar cabe rawit jamur tomat terung buncis ketimun labu siam kangkung bayam melon semangka dan blewah.

harvest was economically not profitable. They consist of : yard long beans chili small chili mushroom tomatoes egg plant frech beans cucumber pumpkin/ chajota swamp cabbage spinach melon watermelon and blewah.

13. Produksi hortikultura adalah hasil menurut bentuk produk dari setiap tanaman sayuran buah-buahan biofarmaka dan tanaman hias yang diambil berdasarkan luas yang dipanen/tanaman yang menghasilkan pada bulan/triwulan laporan.

13. Horticulture production is the standard production quantity form of vegetable fruit medicinal and ornamental plant based on harvested area/the number of production plants reported monthly/quarterly.
14. Data perkebunan besar dikumpulkan oleh BPS setiap bulan secara lengkap (sensus bulanan) dengan sistem surat pos. Khusus untuk tanaman kelapa cengkeh dan kapok datanya diperoleh dari Direktorat Jenderal Perkebunan. Data perkebunan rakyat juga diperoleh dari Direktorat Jenderal Perkebunan.

14. Data on estates are collected by the BPS every month on complete basis through a mailing system Data on coconut clove and kapok as well as on smallholder plantation are acquired from the Directorate General of Estates.
15. Penghitungan luas tanaman perkebunan besar adalah pada keadaan akhir tahun dan tidak termasuk yang luasnya kurang dari 5 hektar.

15. Planted areas of estates refer to condition at the end of the year and exclude areas less than 5 hectares.
16. Bentuk produksi perkebunan adalah; karet kering (karet) daun kering (teh dan tembakau) biji kering (kopi dan coklat) kulit kering (kayu manis dan kina) serat kering (rami) bunga kering

16. Production of estates crops are follows: dry rubber (rubber); dry leaves (tea and tobacco); dry beans (cofee and cocoa); dry bark (cassiavera and cinchona); dry fibre

- cengkeh) refined sugar (tebu dari perkebunan besar) gula mangkok (tebu dari perkebunan rakyat) ekuivalen kopra (kopra) biji dan bunga (pala) serta minyak daun (sereh).
(rosella); dry flowers/buds (cloves); refined sugar (sugar cane from estate); cup sugar (sugar cane from smallholders); copra (copra); seeds and buds (nutmeg); and leaf oil (citronella).
17. Persediaan akhir tahun produksi perkebunan besar bukan merupakan cadangan penyangga (buffer stock).
 17. *The production availability of estates at the end of year is not the buffer stock.*
18. Data Statistik Kehutanan sebagian besar merupakan data sekunder yang bersumber dari Kementerian Kehutanan.
 18. *Most of forestry statistics are secondary data obtained from the Ministry of Forestry.*
19. Kawasan hutan adalah wilayah tertentu yang berupa hutan yang ditunjuk dan atau ditetapkan oleh pemerintah untuk dipertahankan keberadaannya sebagai hutan tetap. Hal ini untuk menjamin kepastian hukum mengenai status kawasan hutan letak batas dan luas suatu wilayah tertentu yang sudah ditunjuk menjadi kawasan hutan tetap.
 19. *Forest Area is a specific territory of forest ecosystem determined and or decided by the government as a permanent forest. Such decision is important to maintain the size of forest area and to ensure its legitimation and boundary demarcation of permanent forest.*
20. Kawasan hutan Indonesia ditetapkan oleh Menteri Kehutanan dalam bentuk Surat Keputusan Menteri Kehutanan tentang Penunjukan Kawasan Hutan dan Perairan Provinsi. Penunjukan Kawasan Hutan ini disusun berdasarkan hasil pemaduserasian antara Rencana Tata Ruang Wilayah
 20. *Indonesian forest area is determined by the Minister of Forestry in the format of Ministerial Decree on the Designation of Provincial Forest Area and Inland Water Coastal and Marine Ecosystem. The designation of Forest Area is formulated based on integrated and harmonized of Provincial Spatial Planning*

Provinsi (RTRWP) dengan Tata Guna Hutan Kesepakatan (TGHK).

(RTRWP) and Forest Land Use by Concensus (TGHK). Provincial Spatial Planning (RTRWP) and Forest Land Use by Concensus (TGHK).

21. Penunjukan kawasan hutan mencakup pula kawasan perairan yang menjadi bagian dari Kawasan Suaka Alam (KSA) dan Kawasan Pelestarian Alam (KPA).
 22. Kawasan Suaka Alam (KSA) adalah kawasan dengan ciri khas tertentu baik di darat maupun di perairan yang mempunyai fungsi pokok sebagai kawasan pengawetan keanekaragaman tumbuhan dan satwa serta ekosistemnya yang juga berfungsi sebagai wilayah sistem penyangga kehidupan.
 23. Kawasan Pelestarian Alam (KPA) adalah kawasan dengan ciri khas tertentu baik di darat maupun di perairan yang mempunyai fungsi pokok perlindungan sistem penyangga kehidupan pengawetan keanekaragaman jenis tumbuhan dan satwa serta pemanfaatan secara lestari sumber daya alam hayati dan ekosistemnya.
 24. Berdasarkan Undang-Undang No 41 Tahun 1999 tentang Kehutanan kawasan hutan dibagi ke dalam kelompok Hutan Konservasi Hutan Lindung dan Hutan Produksi.
21. *The designation of forest area in some cases also cover inland water coastal and marine ecosystem that may become part of Sanctuary Reserve Area (KSA) and Nature Conservation Area (KPA).*
 22. *A Sanctuary Reserve Area is a specific terrestrial or aquatic area having specific criteria for preserving biodiversity plant and animal as well as ecosystem which also serve as life support system.*
 23. *A Nature Conservation area is a specific terrestrial or aquatic area whose main function is to serve life support system and preserve diversity of plant and animal species as well as to provide a sustainable utilization of living resources and their ecosystems.*
 24. *In accordance to the Act on Forestry No 41/1999 forest area is categorized as Conservation Forest Protection Forest and Production Forest.*

25. Hutan Konservasi adalah kawasan hutan dengan ciri khas tertentu yang mempunyai fungsi pokok pengawetan keanekaragaman tumbuhan dan satwa serta ekosistemnya.
25. *Conservation Forest is a forest area having specific characteristic established for the purposes of conservation of animal and plant species as well as their ecosystem.*
26. Hutan Lindung adalah kawasan hutan yang mempunyai fungsi pokok sebagai perlindungan sistem penyangga kehidupan untuk mengatur tata air mencegah banjir mengendalikan erosi mencegah intrusi air laut dan memelihara kesuburan tanah.
26. *Protection Forest is a forest area designated to serve life support system maintain hydrological system prevent of flood erosion control seawater intrusion and maintain soil fertility.*
27. Hutan Produksi adalah kawasan hutan yang mempunyai fungsi pokok memproduksi hasil hutan. Hutan produksi terdiri dari Hutan Produksi Tetap (HP) Hutan Produksi Terbatas (HPT) dan Hutan Produksi yang dapat dikonversi.
27. *Production Forest is a forest area designated mainly to promote sustainable forest production. Production forest is classified as permanent production forest limited production forest and convertible production forest.*
28. Hutan Konservasi terdiri dari: Kawasan suaka alam berupa Cagar Alam (CA) dan Suaka Margasatwa (SM); kawasan pelestarian alam berupa Taman Nasional (TN) Taman Hutan Raya (THR) dan Taman Wisata Alam (TWA); Taman Buru (TB) Taman Buru adalah kawasan hutan yang ditetapkan sebagai tempat wisata berburu.
28. *Conservation Forest is divided into: Sanctuary Reserve area consists of Strict Nature Reserve and Wildlife Sanctuary Nature conservation area consists of National Park (TN) Grand Forest Park (THR) and Nature Recreation Park (TWA); Game Hunting Park (TB) Game Hunting Park is forest area devoted for game hunting recreation.*

29. Penetapan lahan kritis mengacu pada lahan yang telah sangat rusak karena kehilangan penutupan vegetasinya sehingga kehilangan atau berkurang fungsinya sebagai penahan air pengendali erosi siklus hara pengatur iklim mikro dan retensi karbon. Berdasarkan kondisi vegetasinya kondisi lahan dapat diklasifikasikan sebagai: sangat kritis kritis agak kritis potensial kritis dan kondisi normal.
9. *Critical land refers to a piece of land severely damaged due to lost of its vegetation cover so that its functions as water retention erosion control nutrient cycling micro climate regulator and carbon retention are completely depleted. Based upon its vegetation condition the land could be classified as : very critical critical slight critical potential critical and normal condition.*
30. Reboisasi atau rehabilitasi hutan bertujuan untuk menghutankan kembali kawasan hutan yang kritis di wilayah daerah aliran sungai (DAS) yang dilaksanakan bersama masyarakat secara partisipatif.
30. *Reforestation or forest rehabilitation is intended to rehabilitate the critical land inside forest area or watershed to improve their ecological and hydrological functions The activities were conducted with active participation of local communities who live nearby the target area.*
31. Pemanfaatan hasil hutan kayu adalah segala bentuk usaha yang memanfaatkan dan mengusahakan hasil hutan kayu dengan tidak merusak lingkungan dan tidak mengurangi fungsi pokok hutan. Kegiatan ini hanya dapat dilaksanakan pada areal hutan yang memiliki potensi untuk dilakukan kegiatan pemanfaatan hasil hutan kayu dan dapat dilaksanakan setelah diperoleh izin usaha.
31. *Commercial utilization of timber as forest product is activities to utilize timber without destructing the environment and undermining the main functions of the forest area. Those activities could only be executed in forest area with high commercial timber value with license.*

32. Izin Usaha Pemanfaatan Hasil Hutan Kayu (IUPHHK) pada hutan alam adalah izin untuk memanfaatkan hutan produksi yang kegiatannya terdiri dari pemanenan atau penebangan penanaman pemeliharaan pengamanan pengolahan dan pemasaran hasil hutan kayu IUPHHK dapat diberikan kepada perorangan koperasi badan usaha swasta dan BUMN/BUM.
32. *The license to commercially utilize timber in natural forest is license to utilize production forest for which the activities consist of harvesting or felling planting tending protecting processing and marketing. The license could be granted to individuals cooperatives private companies state-owned enterprises/local government-owned enterprises.*
33. Produksi hasil hutan utama yang dihasilkan dari hutan adalah kayu bulat. Produksi kayu bulat ini dihasilkan dari hutan alam melalui kegiatan perusahaan Hak Pengusahaan Hutan (HPH/IUPHHK) kegiatan ijin pemanfaatan kayu (IPK) dalam rangka pembukaan wilayah hutan pembangunan Hutan Tanaman Industri (HTI) serta kegiatan hutan rakyat.
33. *The main product of commercial forest operation is log. The log is harvested from various sources such as natural forest granted to concessionaires (IUPHHK/HPH) land clearing activities (IPK) industrial forest plantation (HTI) and community forest.*
34. Kayu Gergajian merupakan kayu hasil konversi kayu bulat dengan menggunakan mesin gergaji mempunyai bentuk yang teratur dengan sisi-sisi sejajar dan sudut-sudutnya siku dengan ketebalan tidak lebih dari 6 cm dan kadar air tidak lebih dari 18 persen Kayu gergajian yang diolah langsung dari kayu bulat wajib didukung dengan dokumen yang sah.
34. *Sawn Timber Constitutes a sawmill product derived from logs as raw material The product is characterized with regular forms having parallel sides at right angle to each other thickness not more than 6 cm and moisture content not to exceed 18 percent Sawn timber produced directly from logs must be certified by a legal document.*

35. Kayu Lapis adalah panel kayu yang tersusun dari lapisan veneer dibagian luarnya sedangkan dibagian intinya (core) bisa berupa veneer atau material lain diikat dengan lem kemudian di-press (ditekan) sedemikian rupa sehingga menjadi panel yang kuat. Termasuk dalam artian ini adalah kayu lapis yang dilapisi lagi dengan material lain.
35. *Plywood is wood panel consisting of layers pressed together in between veneers; the core may be veneer or some other material bound together with glue and pressed tightly together to make a strong panel. Included to this definition is plywood covered with other materials.*
36. Data populasi ternak bersumber dari Direktorat Jenderal Peternakan dan Kesehatan Hewan Kementerian Pertanian sedangkan jumlah pemotongan ternak merupakan hasil Survei Laporan Pemotongan Ternak. Pengumpulan data pemotongan ternak dilakukan secara lengkap setiap triwulan di seluruh Rumah Potong Hewan (RPH) dan Tempat Pemotongan Hewan (TPH) yang ada di Indonesia. Pada tahun 2013 jumlah Dokumen RPH/TPH hasil pencacahan yang diolah sebanyak 4 033.
36. *Data of domestic livestock population are obtain from the Directorate General of Livestock and Animal Health Service while data on the number of animals slaughtered are based on the quarterly survey conducted by BPS. This survey is a complete enumeration on all slaughterhouses and abattoirs in Indonesia. There are 4 033 covered in 2013.*
37. Data statistik perikanan merupakan data sekunder yang bersumber dari Direktorat Jenderal Perikanan Tangkap dan Direktorat Jenderal Budidaya. Statistik perikanan dibedakan atas data Perikanan Tangkap dan Perikanan Budidaya.
37. *Fishery Statistics are secondary data obtained from the Directorate General of Capture Fisheries and Directorate General of Aquaculture. Fishery statistics are categorized into capture fisheries and aquaculture. Capture fisheries are further classified into marine capture fisheries and inland open water capture fisheries.*

Perikanan Tangkap diklasifikasikan atas penangkapan ikan di laut dan penangkapan ikan di perairan umum. Perikanan Budidaya diklasifikasikan atas jenis budidaya yaitu budidaya laut tambak kolam karamba jaring apung dan sawah.

Aquaculture are further classified into several types of culture: marine culture brackish water pond fresh water pond cage floating net and fish breeding in paddy fields.

38. Rumah Tangga Perikanan Tangkap adalah rumah tangga yang melakukan kegiatan penangkapan ikan/binatang air lainnya/tanaman air dengan tujuan sebagian/seluruh hasilnya untuk dijual.

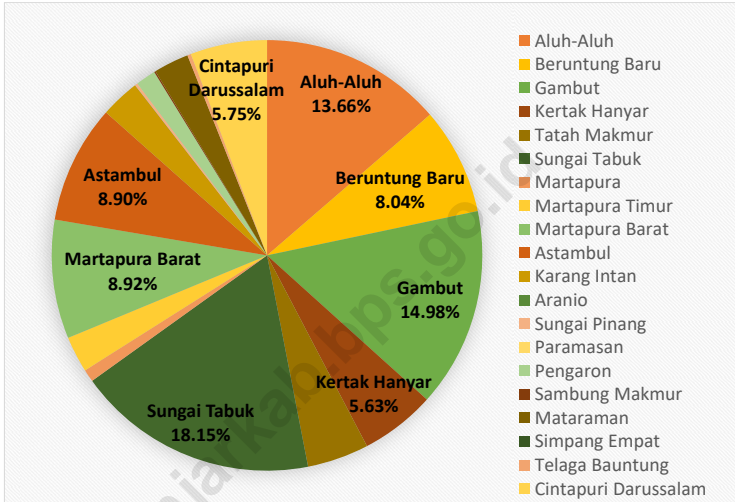
38. *A capture fishery household is a household conducting activities in catching fishes/other aquatic animals/aquatic plants for which the products are wholly or partly to be sold.*

39. Rumah Tangga Perikanan Budidaya adalah rumah tangga yang melakukan kegiatan budidaya ikan/binatang air lainnya/tanaman air dengan tujuan sebagian/seluruh hasilnya untuk dijual.

39. *An aquaculture fishery household is a household conducting activities in culturing fishes/other aquatic animals/aquatic plants for which the products are wholly or partly to be sold different types of parameters.*

Gambar 5.1
Figures

Persentase Luas Lahan Sawah Menurut Kecamatan di Kabupaten Banjar (%) , 2020
Percentage of Wetland Area by Subdistrict in Banjar Regency (%) , 2020



Sumber/Source: BPS, Laporan Statistik Pertanian (SP) Tanaman Pangan/BPS-Statistics Indonesia, *Agriculture Statistic Report of Food Crops*

**5.1 TANAMAN PANGAN
FOOD CROPS**

Tabel 5.1.1 Luas Lahan Sawah Menurut Kecamatan dan Jenis Pengairan di Kabupaten Banjar (ha), 2020
Table 5.1.1 Area of Wetland by Subdistrict and Type of Irrigation in Banjar Regency (ha), 2020

<i>Kecamatan Subdistrict</i>	<i>Irigasi Irrigation</i>	<i>Non Irigasi Non Irrigation</i>	<i>Jumlah Total</i>
(1)	(2)	(3)	(4)
01. Aluh-Aluh	-	7 076	7 076
02. Beruntung Baru	-	4 162	4 162
03. Gambut	-	7 755	7 755
04. Kertak Hanyar	-	2 916	2 916
05. Tatah Makmur	-	2 400	2 400
06. Sungai Tabuk	1 899	7 502	9 401
07. Martapura	35	445	480
08. Martapura Timur	-	1 408	1 408
09. Martapura Barat	2 701	1 916	4 617
10. Astambul	-	4 608	4 608
11. Karang Intan	-	1 519	1 519
12. Aranio	-	5	5
13. Sungai Pinang	-	110	110
14. Paramasan	-	-	-
15. Pengaron	-	782	782
16. Sambung Makmur	-	55	55
17. Mataraman	-	1 369	1 369
18. Simpang Empat	-	2 069,5	2 069,5
19. Telaga Bauntung	-	140	140
20. Cintapuri Darussalam	-	2 980	2 980
Kabupaten Banjar	4 635	49 217,5	53 852,5

Sumber/Source: BPS, Laporan Statistik Pertanian (SP) Tanaman Pangan/BPS-Statistics Indonesia, Agriculture Statistic Report of Food Crops

Tabel
Table 5.1.2**Luas Lahan Sawah Menurut Kecamatan dan Jenis
Penggunaan di Kabupaten Banjar (ha), 2020**
**Area of Wetland by Subdistrict and Land Utilization in
Banjar Regency (ha), 2020**

Jenis Penggunaan Lahan Land Utilization	Dapat Ditanami Cultivated		Tidak Ditanami Padi Not Cultivated Paddy	Sementara Tidak Diusahakan Temporarily Unused	Jumlah Total
	1 Kali Once	> 2 kali > 2 times			
(1)	(2)	(3)	(4)	(5)	(6)
01. Irigasi Irrigation	4 635	392	223	-	5 250
02. Tadah Hujan Rainfed	8 464,5	2 088	75	-	10 627,5
03. Pasang Surut Tidally	30 166,0	1 555	-	-	31 721
04. Lahan Sawah Lebak Polder Cultivated Swampy	7 603	303	474,5	-	8 380
05. Lainnya Others	-	-	-	-	-
Jumlah/ Total	50 868,5	4 338	772,5	-	55 978,5

Sumber/Source: BPS, Laporan Statistik Pertanian (SP) Tanaman Pangan/BPS-Statistics Indonesia, Agriculture Statistic Report of Food Crops

Tabel
Table 5.1.3

Luas Lahan Tegal/Kebun Ladang/Huma dan Lahan Menurut Kecamatan di Kabupaten Banjar (hektar), 2020
Area of Dry Field/Garden Shifting Cultivation Land and Temporarily Unused Land by Subdistrict in Banjar Regency (hectar), 2020

<i>Kecamatan Subdistrict</i>	<i>Tegal/Kebun Dry Field/Garden</i>	<i>Ladang/Huma Shifting Cultivation</i>	<i>Sementara Tidak Dlusahkan Temporarily Unused</i>
(1)	(2)	(3)	(4)
01. Aluh-Aluh	363	-	148
02. Beruntung Baru	246	-	-
03. Gambut	100	-	800
04. Kertak Hanyar	-	-	-
05. Tatah Makmur	-	-	342
06. Sungai Tabuk	-	-	1 165
07. Martapura	118	22	192,2
08. Martapura Timur	92	126	-
09. Martapura Barat	534	-	2 975
10. Astambul	9 000	5	412
11. Karang Intan	8 216	2 218	850
12. Aranio	2 582	1 987	8 820
13. Sungai Pinang	2 600	2 550	2 015
14. Paramasan	1 080	3 500	12 250
15. Pengaron	1 914	1 390	3 146
16. Sambung Makmur	2 575	1 350	1 050
17. Mataraman	-	2 495	-
18. Simpang Empat	46	217	50
19. Telaga Bauntung	581	300	-
20. Cintapuri Darussalam	150	230	440
Kabupaten Banjar	30 197	16 390	34 655,2

Sumber/Source: BPS, Laporan Statistik Pertanian (SP) Tanaman Pangan/BPS-Statistics Indonesia, Agriculture Statistic Report of Food Crops

Tabel
Table 5.1.4**Luas Lahan Bukan Sawah Menurut Kecamatan dan Jenis Penggunaannya di Kabupaten Banjar (hektar), 2020**
Non Wetland Area by Subdistrict and Land Utilization in Banjar Regency (hectar), 2020

Jenis Penggunaan Lahan Land Utilization	Luas Area
(1)	(2)
01. Tegal/Kebun Dry Field/Garden	29 951
02. Ladang/Huma Shifting Cultivation	16 390
03. Perkebunan Plantation	58 126
04. Lahan yang Ditanami Kayu-Kayuan/Hutan Rakyat Wood Land	31 454
05. Penggembalaan/Padang Rumput Meadow	42 767
06. Sementara Tidak Diusahakan Temporarily Unused	34 655
07. Lainnya Others	106 423
Jumlah/ Total	319 766

Sumber/Source: BPS, Laporan Statistik Pertanian (SP) Tanaman Pangan/BPS-Statistics Indonesia, Agriculture Statistic Report of Food Crops

Tabel
Table 5.1.5

**Luas Tanam Rusak Panen Produksi dan Rata-Rata
Produksi Menurut Jenis Tanaman di Kabupaten Banjar,
2020**
*Planted Damaged Harvested Production Area and Yield
Rate by Kind of Crop in Banjar Regency, 2020*

<i>Jenis Tanaman</i> <i>Kind of Crop</i>	<i>Tanam</i> <i>Planted (Ha)</i>	<i>Rusak</i> <i>Damaged</i> <i>(Ha)</i>	<i>Panen</i> <i>Harvested</i> <i>(Ha)</i>	<i>Produksi</i> <i>Production</i> <i>(Ton)</i>	<i>Rata-Rata</i> <i>Produksi (Kw/Ha)</i> <i>Yield Rate (Qu/ Ha)</i>
(1)	(2)	(3)	(4)	(5)	(6)
01. Padi Sawah Rice Paddy	72 661	3 054	38 599	135 604	35,13
02. Padi Ladang Field Paddy	12 140	-	12 137	31 947	26,32
03. Jagung Corn	918	-	594	2 496	42,05
04. Kedelai Soybean	-	-	-	-	-
05. Kacang Tanah Peanut	1 366	-	1 367	1 321	9,66
06. Kacang Hijau Green Bean	12	-	21	39	18,66
07. Ubi Kayu Cassava	145	-	147	2 844	193,44
08. Ubi Jalar Sweet Potato	86	-	67	864	129,01

Sumber/Source: Dinas Tanaman Pangan dan Hortikultura Kabupaten Banjar/ Food Crops and Horticulture Agency of Banjar Regency

Tabel
Table 5.1.6**Luas Tanam Rusak Panen Produksi dan Rata-Rata
Produksi Tanaman Padi Sawah dan Ladang di Kabupaten
Banjar, 2020**
*Planted Damaged Harvested Production Area and Yield
Rate of Rice and Field Paddy in Banjar Regency, 2020*

<i>Kecamatan Subdistrict</i>	<i>Tanam Planted (Ha)</i>	<i>Rusak Damaged (Ha)</i>	<i>Panen Harvested (Ha)</i>	<i>Produksi Production (Ton)</i>	<i>Rata-Rata Produksi (Kw/ Ha) Yield Rate (Qu/Ha)</i>
(1)	(2)	(3)	(4)	(5)	(6)
01. Aluh-Aluh	7 087	-	3 821	12 322	32,25
02. Beruntung Baru	9 361	-	5 178	19 804	38,25
03. Gambut	10 260	249	5 316	20 334	38,25
04. Kertak Hanyar	3 385	276	1 651	5 325	32,25
05. Tatah Makmur	2 432	-	1 291	4 165	32,26
06. Sungai Tabuk	9 704	80	5 156	18 219	35,34
07. Martapura	775	2	458	1 477	32,25
08. Martapura Timur	1 598	153	854	3 267	38,26
09. Martapura Barat	5 519	521	2 954	11 362	38,46
10. Astambul	6 726	972	3 342	11 781	35,25
11. Karang Intan	5 997	275	4 475	10 721	23,96
12. Aranio	1 985	-	1 977	5 546	28,05
13. Sungai Pinang	2 700	-	2 651	8 022	30,26
14. Paramasan	2 305	-	2 297	6 110	26,60
15. Pengaron	2 195	-	1 834	6 223	33,93
16. Sambung Makmur	1 571	-	844	2 753	32,62
17. Mataraman	3 002	-	1 765	5 682	32,19
18. Simpang Empat	1 793	-	1 207	3 732	30,92
19. Telaga Bauntung	5 848	526	2 897	8 195	28,29
20. Cintapuri Darussalam	558	-	769	2 509	32,63
Kabupaten Banjar	84 801	3 054	50 737	167 549	33,02

Sumber/Source: Dinas Tanaman Pangan dan Hortikultura Kabupaten Banjar/ Food Crops and Horticulture Agency of Banjar Regency

Tabel 5.1.7
Table

**Luas Tanam Rusak Panen Produksi dan Rata-Rata
Produksi Tanaman Padi Sawah di Kabupaten Banjar, 2020
Planted Damaged Harvested Production Area and Yield
Rate of Rice Paddy in Banjar Regency, 2020**

<i>Kecamatan Subdistrict</i>	<i>Tanam Planted (Ha)</i>	<i>Rusak Damaged (Ha)</i>	<i>Panen Harvested (Ha)</i>	<i>Produksi Production (Ton)</i>	<i>Rata-Rata Produksi (Kw/ Ha) Yield Rate (Qu/Ha)</i>
(1)	(2)	(3)	(4)	(5)	(6)
01. Aluh-Aluh	7 087	-	3 821	12 322	32,25
02. Beruntung Baru	9 361	-	5 178	19 804	38,25
03. Gambut	10 260	249	5 316	20 334	38,25
04. Kertak Hanyar	3 385	276	1 651	5 325	32,25
05. Tatah Makmur	2 432	-	1 291	4 165	32,25
06. Sungai Tabuk	9 703	80	5 155	18 170	35,25
07. Martapura	775	2	458	1 477	32,25
08. Martapura Timur	1 598	153	854	3 267	38,25
09. Martapura Barat	5 519	521	2 954	11 362	38,46
10. Astambul	6 726	972	3 342	11 781	35,25
11. Karang Intan	3 291	275	1 783	6 283	35,25
12. Aranio	5	-	-	-	-
13. Sungai Pinang	110	-	59	158	26,72
14. Paramasan	-	-	-	-	-
15. Pengaron	869	-	496	1 500	30,25
16. Sambung Makmur	856	-	447	1 352	30,25
17. Mataraman	2 984	-	1 748	5 631	32,21
18. Simpang Empat	1 593	-	942	2 937	31,20
19. Telaga Bauntung	5 848	526	2 627	8 195	31,20
20. Cintapuri Darussalam	259	-	478	1 540	32,20
Kabupaten Banjar	72 661	3 054	38 600	135 603	35,13

Sumber/Source: Dinas Tanaman Pangan dan Hortikultura Kabupaten Banjar/ Food Crops and Horticulture Agency of Banjar Regency

Tabel
Table 5.1.8**Luas Tanam Rusak Panen Produksi dan Rata-Rata
Produksi Tanaman Padi Ladang di Kabupaten Banjar,
2020**
*Planted Damaged Harvested Production Area and Yield
Rate of Field Paddy in Banjar Regency, 2020*

<i>Kecamatan Subdistrict</i>	<i>Tanam Planted (Ha)</i>	<i>Rusak Damaged (Ha)</i>	<i>Panen Harvested (Ha)</i>	<i>Produksi Production (Ton)</i>	<i>Rata-Rata Produksi (Kw/ Ha) Yield Rate (Qu/Ha)</i>
(1)	(2)	(3)	(4)	(5)	(6)
01. Aluh-Aluh	-	-	-	-	-
02. Beruntung Baru	-	-	-	-	-
03. Gambut	-	-	-	-	-
04. Kertak Hanyar	-	-	-	-	-
05. Tatah Makmur	-	-	-	-	-
06. Sungai Tabuk	1	-	1	49	27,20
07. Martapura	-	-	-	-	-
08. Martapura Timur	-	-	-	-	-
09. Martapura Barat	-	-	-	-	-
10. Astambul	-	-	-	-	25,20
11. Karang Intan	2 706	-	2 692	4 438	16,49
12. Aranio	1 980	-	1 977	5 546	28,05
13. Sungai Pinang	2 590	-	2 592	7 864	30,34
14. Paramasan	2 305	-	2 297	6 110	26,60
15. Pengaron	1 326	-	1 338	4 723	35,30
16. Sambung Makmur	715	-	397	1 401	35,30
17. Mataraman	18	-	17	51	31,20
18. Simpang Empat	200	-	265	795	30,00
19. Telaga Bauntung	-	-	270	-	-
20. Cintapuri Darussalam	299	-	291	969	33,30
Kabupaten Banjar	12 140	-	12 137	31 946	26,32

Sumber/Source: Dinas Tanaman Pangan dan Hortikultura Kabupaten Banjar/ Food Crops and Horticulture Agency of Banjar Regency

Tabel
Table 5.1.9

Luas Tanam Rusak Panen Produksi Rata-Rata Produksi dan Panen Muda Tanaman Jagung di Kabupaten Banjar, 2020
Planted Damaged Harvested Production Area Yield Rate and Early Harvested of Corn in Banjar Regency, 2020

<i>Kecamatan Subdistrict</i>	<i>Tanam Planted (Ha)</i>	<i>Rusak Damaged (Ha)</i>	<i>Panen Harvested (Ha)</i>	<i>Produksi Production (Ton)</i>	<i>Rata-Rata Produksi (Kw/ Ha) Yield Rate (Qu/Ha)</i>	<i>Panen Muda Early Harvested (Ha)</i>
(1)	(2)	(3)	(4)	(5)	(6)	
01. Aluh-Aluh	-	-	-	-	0,00	-
02. Beruntung Baru	1	-	-	-	0,00	-
03. Gambut	-	-	-	-	0,00	-
04. Kertak Hanyar	-	-	-	-	0,00	-
05. Tatah Makmur	-	-	-	-	0,00	-
06. Sungai Tabuk	8	-	1,5	-	0,00	5
07. Martapura	25	-	25	105	41,80	-
08. Martapura Timur	9	-	5	-	0,00	2
09. Martapura Barat	-	-	-	-	0,00	-
10. Astambul	28	-	19	76	40,00	2
11. Karang Intan	115	-	115	492	42,80	-
12. Aranio	25	-	25	107	42,80	-
13. Sungai Pinang	125	-	35	150	42,80	76
14. Paramasan	47	-	32	134	41,80	15
15. Pengaron	19	-	14	59	41,80	5
16. Sambung Makmur	191	-	201	860	42,80	-
17. Mataraman	84	-	80	342	42,80	2
18. Simpang Empat	225	-	20	84	41,80	205
19. Telaga Bauntung	12	-	21	88	41,80	2
20. Cintapuri Darussalam	4	-	-	-	0,00	4
Kabupaten Banjar	918	-	593,5	2497	42,05	318

Sumber/Source: Dinas Tanaman Pangan dan Hortikultura Kabupaten Banjar/ Food Crops and Horticulture Agency of Banjar Regency

Tabel
Table 5.1.10**Luas Tanam Rusak Panen Produksi dan Rata-Rata
Produksi Tanaman Kedelai di Kabupaten Banjar, 2020**
*Planted Damaged Harvested Production Area and Yield
Rate of Soybean in Banjar Regency, 2020*

<i>Kecamatan Subdistrict</i>	<i>Tanam Planted (Ha)</i>	<i>Rusak Damaged (Ha)</i>	<i>Panen Harvested (Ha)</i>	<i>Produksi Production (Ton)</i>	<i>Rata-Rata Produksi (Kw/Ha) Yield Rate (Qu/Ha)</i>
(1)	(2)	(3)	(4)	(5)	(6)
01. Aluh-Aluh	-	-	-	-	-
02. Beruntung Baru	-	-	-	-	-
03. Gambut	-	-	-	-	-
04. Kertak Hanyar	-	-	-	-	-
05. Tatah Makmur	-	-	-	-	-
06. Sungai Tabuk	-	-	-	-	-
07. Martapura	-	-	-	-	-
08. Martapura Timur	-	-	-	-	-
09. Martapura Barat	-	-	-	-	-
10. Astambul	-	-	-	-	-
11. Karang Intan	-	-	-	-	-
12. Aranio	-	-	-	-	-
13. Sungai Pinang	-	-	-	-	-
14. Paramasan	-	-	-	-	-
15. Pengaron	-	-	-	-	-
16. Sambung Makmur	-	-	-	-	-
17. Mataraman	-	-	-	-	-
18. Simpang Empat	-	-	-	-	-
19. Telaga Bauntung	-	-	-	-	-
20. Cintapuri Darussalam	-	-	-	-	-
Kabupaten Banjar	-	-	-	-	-

Sumber/Source: Dinas Tanaman Pangan dan Hortikultura Kabupaten Banjar/ Food Crops and Horticulture Agency of Banjar Regency

Tabel 5.1.11
Table

**Luas Tanam Rusak Panen Produksi dan Rata-Rata
Produksi Tanaman Kacang Tanah di Kabupaten Banjar,
2020**
*Planted Damaged Harvested Production Area and Yield
Rate of Peanut in Banjar Regency, 2020*

<i>Kecamatan Subdistrict</i>	<i>Tanam Planted (Ha)</i>	<i>Rusak Damaged (Ha)</i>	<i>Panen Harvested (Ha)</i>	<i>Produksi Production (Ton)</i>	<i>Rata-Rata Produksi (Kw/Ha) Yield Rate (Qu/Ha)</i>
(1)	(2)	(3)	(4)	(5)	(6)
01. Aluh-Aluh	-	-	-	-	-
02. Beruntung Baru	-	-	-	-	-
03. Gambut	-	-	-	-	-
04. Kertak Hanyar	-	-	-	-	-
05. Tatah Makmur	-	-	-	-	-
06. Sungai Tabuk	-	-	1	-	-
07. Martapura	3	-	3	2	5,50
08. Martapura Timur	-	-	-	-	-
09. Martapura Barat	-	-	-	-	-
10. Astambul	-	-	-	-	-
11. Karang Intan	1	-	-	-	-
12. Aranio	1 006	-	1 006	984	9,78
13. Sungai Pinang	19	-	19	17	8,71
14. Paramasan	37	-	39	38	9,71
15. Pengaron	206	-	206	200	9,72
16. Sambung Makmur	76	-	76	74	9,71
17. Mataraman	12	-	12	7	5,50
18. Simpang Empat	-	-	-	-	-
19. Telaga Bauntung	-	-	-	-	-
20. Cintapuri Darussalam	6	-	6	-	-
Kabupaten Banjar	1 366	-	1 367	1 321	9,66

Sumber/Source: Dinas Tanaman Pangan dan Hortikultura Kabupaten Banjar/ Food Crops and Horticulture Agency of Banjar Regency

Tabel
Table 5.1.12**Luas Tanam Rusak Panen Produksi dan Rata-Rata
Produksi Tanaman Kacang Hijau di Kabupaten Banjar,
2020**
*Planted Damaged Harvested Production Area and Yield
Rate of Green Bean in Banjar Regency, 2020*

<i>Kecamatan Subdistrict</i>	<i>Tanam Planted (Ha)</i>	<i>Rusak Damaged (Ha)</i>	<i>Panen Harvested (Ha)</i>	<i>Produksi Production (Ton)</i>	<i>Rata-Rata Produksi (Kw/Ha) Yield Rate (Qu/Ha)</i>
(1)	(2)	(3)	(4)	(5)	(6)
01. Aluh-Aluh	-	-	-	-	-
02. Beruntung Baru	-	-	-	-	-
03. Gambut	-	-	-	-	-
04. Kertak Hanyar	-	-	-	-	-
05. Tatah Makmur	-	-	-	-	-
06. Sungai Tabuk	-	-	-	-	-
07. Martapura	-	-	-	-	-
08. Martapura Timur	-	-	-	-	-
09. Martapura Barat	-	-	-	-	-
10. Astambul	-	-	-	-	-
11. Karang Intan	1	-	1	1	11,00
12. Aranio	2	-	5	9	17,86
13. Sungai Pinang	5	-	12	25	20,55
14. Paramasan	5	-	3	5	15,00
15. Pengaron	-	-	-	-	-
16. Sambung Makmur	-	-	-	-	-
17. Mataraman	-	-	-	-	-
18. Simpang Empat	-	-	-	-	-
19. Telaga Bauntung	-	-	-	-	-
20. Cintapuri Darussalam	-	-	-	-	-
Kabupaten Banjar	13	-	21	40	18,66

Sumber/Source: Dinas Tanaman Pangan dan Hortikultura Kabupaten Banjar/ Food Crops and Horticulture Agency of Banjar Regency

Tabel
Table 5.1.13

**Luas Tanam Rusak Panen Produksi dan Rata-Rata
Produksi Tanaman Ubi Kayu di Kabupaten Banjar, 2020
Planted Damaged Harvested Production Area and Yield
Rate of Cassava in Banjar Regency, 2020**

<i>Kecamatan Subdistrict</i>	<i>Tanam Planted (Ha)</i>	<i>Rusak Damaged (Ha)</i>	<i>Panen Harvested (Ha)</i>	<i>Produksi Production (Ton)</i>	<i>Rata-Rata Produksi (Kw/Ha) Yield Rate (Qu/Ha)</i>
(1)	(2)	(3)	(4)	(5)	(6)
01. Aluh-Aluh	-	-	-	-	0,00
02. Beruntung Baru	-	-	-	-	0,00
03. Gambut	-	-	-	-	0,00
04. Kertak Hanyar	-	-	-	-	0,00
05. Tatah Makmur	-	-	-	-	0,00
06. Sungai Tabuk	-	-	-	-	0,00
07. Martapura	29	-	42	840	199,95
08. Martapura Timur	-	-	-	-	0,00
09. Martapura Barat	-	-	-	-	0,00
10. Astambul	13	-	14	276	197,06
11. Karang Intan	1	-	-	-	0,00
12. Aranio	5	-	5	97	193,06
13. Sungai Pinang	10	-	-	-	0,00
14. Paramasan	13	-	17	338	198,67
15. Pengaron	5	-	3	35	117,06
16. Sambung Makmur	55	-	54	1 080	199,95
17. Mataraman	9	-	5	97	193,55
18. Simpang Empat	-	-	-	-	0,00
19. Telaga Bauntung	5	-	6	70	117,06
20. Cintapuri Darussalam	-	-	1	12	117,00
Kabupaten Banjar	145	-	147	2 845	193,44

Sumber/Source: Dinas Tanaman Pangan dan Hortikultura Kabupaten Banjar/ Food Crops and Horticulture Agency of Banjar Regency

Tabel
Table 5.1.14**Luas Tanam Rusak Panen Produksi dan Rata-Rata
Produksi Tanaman Ubi Jalar di Kabupaten Banjar, 2020**
*Planted Damaged Harvested Production Area and Yield
Rate of Sweet Potato in Banjar Regency, 2020*

<i>Kecamatan Subdistrict</i>	<i>Tanam Planted (Ha)</i>	<i>Rusak Damaged (Ha)</i>	<i>Panen Harvested (Ha)</i>	<i>Produksi Production (Ton)</i>	<i>Rata-Rata Produksi (Kw/Ha) Yield Rate (Qu/Ha)</i>
(1)	(2)	(3)	(4)	(5)	(6)
01. Aluh-Aluh	-	-	-	-	0,00
02. Beruntung Baru	-	-	-	-	0,00
03. Gambut	-	-	-	-	0,00
04. Kertak Hanyar	-	-	-	-	0,00
05. Tatah Makmur	-	-	-	-	0,00
06. Sungai Tabuk	-	-	-	-	0,00
07. Martapura	-	-	3	33	111,01
08. Martapura Timur	-	-	-	-	0,00
09. Martapura Barat	2	-	1	11	110,00
10. Astambul	-	-	-	-	0,00
11. Karang Intan	-	-	-	-	0,00
12. Aranio	-	-	-	-	0,00
13. Sungai Pinang	-	-	-	-	0,00
14. Paramasan	2	-	3	33	111,01
15. Pengaron	45	-	42	570	135,82
16. Sambung Makmur	33	-	15	183	122,01
17. Mataraman	1	-	-	-	0,00
18. Simpang Empat	-	-	-	-	0,00
19. Telaga Bauntung	3	-	3	33	111,01
20. Cintapuri Darussalam	-	-	-	-	0,00
Kabupaten Banjar	86	-	67	863	129,01

Sumber/Source: Dinas Tanaman Pangan dan Hortikultura Kabupaten Banjar/ Food Crops and Horticulture Agency of Banjar Regency

Tabel
Table 5.1.15

Penyuluh Pertanian Lapangan (PPL) Menurut Kecamatan dan Jenis Kelamin di Kabupaten Banjar, 2020
Extension Agent of Agriculture Field by Subdistrict and Sex in Banjar Regency, 2020

<i>Kecamatan Subdistrict</i>	<i>Laki-Laki Male</i>	<i>Perempuan Female</i>	<i>Jumlah Total</i>
(1)	(2)	(3)	(4)
01. Aluh-Aluh	5	3	8
02. Beruntung Baru	4	4	8
03. Gambut	3	8	11
04. Kertak Hanyar	1	5	6
05. Tatah Makmur	4	4	8
06. Sungai Tabuk	8	6	14
07. Martapura	3	5	8
08. Martapura Timur	2	5	7
09. Martapura Barat	5	4	9
10. Astambul	5	7	12
11. Karang Intan	6	11	17
12. Aranio	7	2	9
13. Sungai Pinang	3	1	4
14. Paramasan	2	-	2
15. Pengaron	4	2	6
16. Sambung Makmur	5	1	6
17. Mataraman	4	7	11
18. Simpang Empat	1	5	6
19. Telaga Bauntung	2	-	2
20. Cintapuri Darussalam	3	1	4
Kabupaten Banjar	6	1	7

Sumber/Source: Dinas Tanaman Pangan dan Hortikultura Kabupaten Banjar/ Food Crops and Horticulture Agency of Banjar Regency

Tabel
Table 5.1.16**Kelompok Tani Menurut Kecamatan Klasifikasi dan Jumlah Anggota di Kabupaten Banjar, 2020**
Group of Farmer by Subdistrict Classification and Total of Member in Banjar Regency, 2020

<i>Kecamatan Subdistrict</i>	<i>Klasifikasi Kelompok Group Classification</i>					<i>Jumlah Kelompok Group Number</i>	<i>Jumlah Anggota Total of Member</i>
	<i>BDK</i>	<i>Pemula Beginner</i>	<i>Lanjut Advance</i>	<i>Madya Middle</i>	<i>Utama Primary</i>		
(1)	(2)	(3)	(4)	(5)	(6)	(7)	(8)
01. Aluh-Aluh	-	42	57	18	-	117	2 568
02. Beruntung Baru	-	23	74	10	-	107	2 608
03. Gambut	-	22	120	5	1	148	3 745
04. Kertak Hanyar	-	18	47	2	-	67	1 799
05. Tatah Makmur	-	54	25	4	-	83	1 989
06. Sungai Tabuk	-	146	71	1	-	218	6 441
07. Martapura	-	61	42	1	-	104	1 888
08. Martapura Timur	-	71	31	-	-	102	2 019
09. Martapura Barat	-	18	97	17	-	132	5 278
10. Astambul	-	105	51	3	-	159	3 918
11. Karang Intan	-	52	157	13	-	222	4 261
12. Aranio	-	32	50	-	-	82	1 746
13. Sungai Pinang	-	68	24	1	-	93	2 133
14. Paramasan	-	8	9	7	-	24	472
15. Pengaron	-	50	40	7	-	97	1 684
16. Sambung Makmur	-	21	34	10	-	65	1 719
17. Mataraman	-	60	74	3	-	137	3 042
18. Simpang Empat	-	44	45	1	-	90	2 085
19. Telaga Bauntung	-	17	10	1	-	28	699
20. Cintapuri Darussalam	-	47	30	1	-	78	1 779
Kabupaten Banjar	-	959	1 088	105	1	2 153	51 873

Sumber/Source: Dinas Tanaman Pangan dan Hortikultura Kabupaten Banjar/ Food Crops and Horticulture Agency of Banjar Regency

**5.2 HORTIKULTURA
HORTICULTURE**

Tabel 5.2.1 Luas Panen Tanaman Sayuran Menurut Kecamatan dan Jenis Tanaman (ha) di Kabupaten Banjar, 2019 dan 2020
Table 5.2.1 Harvested Area of Vegetables by Sub District and Kind of Plant (ha) in Banjar Regency, 2019 and 2020

Kecamatan Subdistrict (1)	Bawang Merah Shallot		Cabai Besar Chili/Big Chili	
	2019 (2)	2020* (3)	2019 (4)	2020* (5)
01. Aluh-Aluh	-	-	-	-
02. Beruntung Baru	-	-	-	-
03. Gambut	-	-	-	-
04. Kertak Hanyar	-	-	-	-
05. Tatah Makmur	-	-	-	-
06. Sungai Tabuk	1	-	7	9
07. Martapura	-	-	10	5
08. Martapura Timur	-	-	-	-
09. Martapura Barat	-	-	1	4
10. Astambul	-	-	3	1
11. Karang Intan	-	2	6	3
12. Aranio	-	-	2	-
13. Sungai Pinang	-	-	-	1
14. Paramasan	-	-	-	-
15. Pengaron	-	-	2	1
16. Sambung Makmur	-	-	10	10
17. Mataraman	-	-	5	25
18. Simpang Empat	-	-	9	2
19. Telaga Bauntung	-	-	-	1
20. Cintapuri Darussalam	-	-	-	6
Kabupaten Banjar	1	2	55	68

Lanjutan Tabel/*Continued Table* 5.2.1

Kecamatan Subdistrict	Cabai Rawit Chili/Cayenne Pepper		Kentang Potato	
	2019	2020*	2019	2020*
(1)	(6)	(7)	(8)	(9)
01. Aluh-Aluh	–	–	–	–
02. Beruntung Baru	–	–	–	–
03. Gambut	–	–	–	–
04. Kertak Hanyar	–	–	–	–
05. Tatah Makmur	–	–	–	–
06. Sungai Tabuk	10	9	–	–
07. Martapura	12	5	–	–
08. Martapura Timur	–	–	–	–
09. Martapura Barat	1	4	–	–
10. Astambul	10	1	–	–
11. Karang Intan	4	3	–	–
12. Aranio	110	–	–	–
13. Sungai Pinang	1	1	–	–
14. Paramasan	12	–	–	–
15. Pengaron	2	1	–	–
16. Sambung Makmur	11	10	–	–
17. Mataraman	16	25	–	–
18. Simpang Empat	11	2	–	–
19. Telaga Bauntung	6	1	–	–
20. Cintapuri Darussalam	7	6	–	–
Kabupaten Banjar	213	68	–	–

Lanjutan Tabel/Continued Table 5.2.1

Kecamatan Subdistrict	Kubis Cabbage		Tomat Tomato		Bawang Putih Garlic	
	2019	2020 ^x	2019	2020 ^x	2019	2020 ^x
(1)	(10)	(11)	(12)	(13)	(14)	(15)
01. Aluh-Aluh	-	-	-	-	-	-
02. Beruntung Baru	-	-	-	-	-	-
03. Gambut	-	-	-	-	-	-
04. Kertak Hanyar	-	-	-	-	-	-
05. Tatah Makmur	-	-	-	-	-	-
06. Sungai Tabuk	-	-	6	2	-	-
07. Martapura	-	-	8	6	-	-
08. Martapura Timur	-	-	-	-	-	-
09. Martapura Barat	-	-	1	-	-	-
10. Astambul	-	-	-	-	-	-
11. Karang Intan	-	-	3	-	-	-
12. Aranio	-	-	-	-	-	-
13. Sungai Pinang	-	-	-	-	-	-
14. Paramasan	-	-	-	-	-	-
15. Pengaron	-	-	-	-	-	-
16. Sambung Makmur	-	-	-	-	-	-
17. Mataraman	-	-	2	-	-	-
18. Simpang Empat	-	-	5	1	-	-
19. Telaga Bauntung	-	-	-	-	-	-
20. Cintapuri Darussalam	-	-	-	-	-	-
Kabupaten Banjar	-	-	25	9	-	-

Sumber/Source: BPS, Statistik Pertanian Hortikultura SPH-SBS/BPS-Statistics Indonesia, Agricultural Statistic for Horticulture SPH-SBS

Tabel
Table 5.2.2

Produksi Tanaman Sayuran Menurut Kecamatan dan Jenis Tanaman (ton) di Kabupaten Banjar, 2019 dan 2020
Production of Vegetables by Sub District and Kind of Plant (ton), 2019 and 2020

Kecamatan Subdistrict	Bawang Merah Shallot		Cabai Besar Chili/Big Chili	
	2019	2020*	2019	2020*
(1)	(2)	(3)	(4)	(5)
01. Aluh-Aluh	–	–	–	–
02. Beruntung Baru	–	–	–	–
03. Gambut	–	–	–	–
04. Kertak Hanyar	–	–	–	–
05. Tatah Makmur	–	–	–	–
06. Sungai Tabuk	50	–	49	117
07. Martapura	–	–	94	157
08. Martapura Timur	–	–	–	–
09. Martapura Barat	–	–	9	239
10. Astambul	–	–	33	4
11. Karang Intan	–	30	211	83
12. Aranio	–	–	16	–
13. Sungai Pinang	–	–	–	56
14. Paramasan	–	–	–	–
15. Pengaron	–	–	17	25
16. Sambung Makmur	–	–	40	809
17. Mataraman	–	–	54	217
18. Simpang Empat	–	–	122	60
19. Telaga Bauntung	–	–	–	9
20. Cintapuri Darussalam	–	–	–	69
Kabupaten Banjar	50	30	645	1 845

Lanjutan Tabel/Continued Table 5.2.2

Kecamatan Subdistrict	Cabai Rawit Chili/Cayenne Pepper		Kentang Potato	
	2019	2020*	2019	2020*
(1)	(6)	(7)	(8)	(9)
01. Aluh-Aluh	–	–	–	–
02. Beruntung Baru	–	–	–	–
03. Gambut	–	–	–	–
04. Kertak Hanyar	–	–	–	–
05. Tatah Makmur	–	–	–	–
06. Sungai Tabuk	68	81	–	–
07. Martapura	139	149	–	–
08. Martapura Timur	–	–	–	–
09. Martapura Barat	150	56	–	–
10. Astambul	142	189	–	–
11. Karang Intan	215	118	–	–
12. Aranio	1.840	1.896	–	–
13. Sungai Pinang	2	231	–	–
14. Paramasan	214	191	–	–
15. Pengaron	18	28	–	–
16. Sambung Makmur	45	252	–	–
17. Mataraman	121	236	–	–
18. Simpang Empat	126	100	–	–
19. Telaga Bauntung	81	67	–	–
20. Cintapuri Darussalam	52	97	–	–
Kabupaten Banjar	3.213	3.691	–	–

Lanjutan Tabel/Continued Table 5.2.2

Kecamatan Subdistrict	Kubis Cabbage		Tomat Tomato		Bawang Putih Garlic	
	2019	2020 ^x	2019	2020 ^x	2019	2020 ^x
(1)	(10)	(11)	(12)	(13)	(14)	(15)
01. Aluh-Aluh	–	–	–	–	–	–
02. Beruntung Baru	–	–	–	–	–	–
03. Gambut	–	–	–	–	–	–
04. Kertak Hanyar	–	–	–	–	–	–
05. Tatah Makmur	–	–	–	–	–	–
06. Sungai Tabuk	–	–	66	58	–	–
07. Martapura	–	–	196	193	–	–
08. Martapura Timur	–	–	–	–	–	–
09. Martapura Barat	–	–	8	–	–	–
10. Astambul	–	–	–	–	–	–
11. Karang Intan	–	–	197	–	–	–
12. Aranio	–	–	–	–	–	–
13. Sungai Pinang	–	–	–	–	–	–
14. Paramasan	–	–	–	–	–	–
15. Pengaron	–	–	–	–	–	–
16. Sambung Makmur	–	–	–	–	–	–
17. Mataraman	–	–	5	–	–	–
18. Simpang Empat	–	–	93	50	–	–
19. Telaga Bauntung	–	–	–	–	–	–
20. Cintapuri Darussalam	–	–	–	–	–	–
Kabupaten Banjar	–	–	565	301	–	–

Sumber/Source: BPS, Statistik Pertanian Hortikultura SPH-SBS/BPS-Statistics Indonesia, Agricultural Statistic for Horticulture SPH-SBS

Tabel
Table 5.2.3

Luas Panen Tanaman Sayuran dan Buah–Buahan Semusim Menurut Jenis Tanaman (ha) di Kabupaten Banjar, 2017–2020
Harvested Area of Seasonal Vegetables and Fruits by Kind of Plant (ha) in Banjar Regency, 2017–2020

Jenis Tanaman Kind of Plants	2017	2018	2019	2020 ^x
(1)	(2)	(3)	(4)	(5)
Sayuran/Vegetables:				
Bawang Merah/ <i>Shallots</i>	–	2	1	2
Bawang Putih/ <i>Garlic</i>	–	–	–	–
Cabai Besar/ <i>Chili/Big Chili</i>	42	47	55	68
Cabai Rawit/ <i>Chili/Cayenne Pepper</i>	237	223	213	208
Kentang/ <i>Potato</i>	–	–	–	–
Kubis/ <i>Cabbage</i>	–	–	–	–
Kacang Panjang / <i>Peanuts</i>	79	58	75	91
Tomat / <i>Tomato</i>	10	23	25	9
Terong / <i>Eggplant</i>	58	54	80	89
Buncis / <i>Chikpea</i>	8	10	9	3
Ketimun / <i>Cucumber</i>	61	46	54	67
Kangkung / <i>Leavy Vegetable</i>	1	1	–	5
Bayam / <i>Spinach</i>	15	2	2	–
Buah–buahan/Fruits:				
Melon/ <i>Melon</i>	–	–	3	3
Semangka/ <i>Watermelon</i>	24	16	8	29

Sumber/Source: BPS, Statistik Pertanian Hortikultura SPH-SBS/BPS-Statistics Indonesia, Agricultural Statistic for Horticulture SPH-SBS

Tabel
Table 5.2.4

**Produksi Tanaman Sayuran dan Buah–Buahan Semusim
Menurut Jenis Tanaman (ton) di Kabupaten Banjar, 2017–
2020**

*Production of Seasonal Vegetables and Fruits by Kind of
Plant (ton) in Banjar Regency, 2017-2020*

Jenis Tanaman Kind of Plants	2017	2018	2019	2020*
(1)	(2)	(3)	(4)	(5)
Sayuran/Vegetables:				
Bawang Merah/Shallots	–	77	50	30
Bawang Putih/Garlic	–	–	–	–
Cabai Besar/Chili/Big Chili	760	699	645	1 845
Cabai Rawit/Chili/Cayenne Pepper	4 827	2 757	3 123	3 691
Kentang/Potato	–	–	–	–
Kubis/Cabbage	–	–	–	–
Kacang Panjang / Peanuts	958	738	275	1 305
Tomat / Tomato	221	617	565	301
Terong / Eggplant	1 126	1 194	1 224	1 971
Buncis / Chickpea	101	74	59	58
Ketimun / Cucumber	1 340	974	875	1 355
Kangkung / Leavy Vegetable	30	3	7	39
Bayam / Spinach	...	77	48	–
Buah–buahan/Fruits:				
Melon/ Melon	–	–	137	250
Semangka/ Watermelon	4 327	2 074	547	2 895

Sumber/Source: BPS, Statistik Pertanian Hortikultura SPH-SBS/BPS-Statistics Indonesia, Agricultural Statistic for Horticulture SPH-SBS

Tabel
Table 5.2.5

Luas Panen Tanaman Biofarmaka Menurut Kecamatan dan Jenis Tanaman (m²) di Kabupaten Banjar, 2019 dan 2020
Harvested Area of Medicinal Plants by Sub District and Kind of Plant (m²) in Banjar Regency, 2019 and 2020

Kecamatan Subdistrict	Jahe Ginger		Laos/Lengkuas Galanga	
	2019	2020*	2019	2020*
(1)	(2)	(3)	(4)	(5)
01. Aluh-Aluh	–	–	–	–
02. Beruntung Baru	–	–	–	–
03. Gambut	–	–	–	–
04. Kertak Hanyar	–	–	–	–
05. Tatah Makmur	55	125	25	21
06. Sungai Tabuk	–	–	–	–
07. Martapura	–	5	–	6
08. Martapura Timur	–	–	–	–
09. Martapura Barat	–	–	–	–
10. Astambul	–	–	–	–
11. Karang Intan	–	–	–	–
12. Aranio	1 000 000	300 000	–	–
13. Sungai Pinang	590 000	200 000	–	150 000
14. Paramasan	30 000	60 000	–	–
15. Pengaron	445 000	437 500	205 000	250 000
16. Sambung Makmur	9 654	5 955	985	1 250
17. Mataraman	–	–	–	–
18. Simpang Empat	–	50 000	5 000	5 000
19. Telaga Bauntung	250	10 000	–	5 000
20. Cintapuri Darussalam	–	–	–	–
Kabupaten Banjar	2 119 959	1 063 585	211 010	411 277

Lanjutan Tabel/*Continued Table 5.2.5*

Kecamatan Subdistrict	Kencur East Indian Galangal		Kunyit Turmeric	
	2019	2020*	2019	2020*
(1)	(6)	(7)	(8)	(9)
01. Aluh-Aluh	–	–	–	–
02. Beruntung Baru	–	–	–	–
03. Gambut	–	–	–	–
04. Kertak Hanyar	–	–	–	–
05. Tatah Makmur	26	19	44	58
06. Sungai Tabuk	–	–	–	–
07. Martapura	–	–	3	11
08. Martapura Timur	–	–	–	–
09. Martapura Barat	–	–	–	–
10. Astambul	–	–	–	–
11. Karang Intan	–	–	–	–
12. Aranio	–	150 000	250 000	–
13. Sungai Pinang	540 000	150 000	750 000	470 000
14. Paramasan	30 000	80 000	10 000	35 000
15. Pengaron	630 000	630 000	550 000	544 000
16. Sambung Makmur	1 632	980	1 680	4 002
17. Mataraman	–	–	–	–
18. Simpang Empat	90 000	100 000	50 000	50 000
19. Telaga Bauntung	500	50 000	100	5 000
20. Cintapuri Darussalam	–	–	–	–
Kabupaten Banjar	1 292 158	1 161 004	1 611 827	1 108 071

Sumber/*Source*: BPS, Statistik Pertanian Hortikultura SPH-SBS/*BPS-Statistics Indonesia, Agricultural Statistic for Horticulture SPH-SBS*

Tabel
Table 5.2.6

Produksi Tanaman Biofarmaka Menurut Kecamatan dan Jenis Tanaman (kg) di Kabupaten Banjar, 2019 dan 2020
Production of Medicinal Plants by Sub District and Kind of Plant (kg) in Banjar Regency, 2019 and 2020

Kecamatan Subdistrict	Jaje Ginger		Laos/Lengkuas Galanga	
	2019	2020*	2019	2020*
(1)	(2)	(3)	(4)	(5)
01. Aluh-Aluh	–	–	–	–
02. Beruntung Baru	–	–	–	–
03. Gambut	–	–	–	–
04. Kertak Hanyar	–	–	–	–
05. Tatah Makmur	42	116	22	22
06. Sungai Tabuk	–	–	–	–
07. Martapura	–	16,2	–	11,2
08. Martapura Timur	–	–	–	–
09. Martapura Barat	–	–	–	–
10. Astambul	–	–	–	–
11. Karang Intan	–	–	–	–
12. Aranio	900 000	400 000	–	–
13. Sungai Pinang	710 000	250 000	–	255 000
14. Paramasan	43 000	65 500	–	–
15. Pengaron	785 000	471 625	413 000	266 000
16. Sambung Makmur	10 458	8 932	1 620	1 625
17. Mataraman	–	–	–	–
18. Simpang Empat	124 000	87 000	9 000	10 000
19. Telaga Bauntung	1 500	16 700	–	9 500
20. Cintapuri Darussalam	–	–	–	–
Kabupaten Banjar	2 574 000	1 299 889,2	423 642	542 158,2

Lanjutan Tabel/Continued Table 5.2.6

Kecamatan Subdistrict	Kencur East Indian Galangal		Kunyit Turmeric	
	2019	2020*	2019	2020*
(1)	(6)	(7)	(8)	(9)
01. Aluh-Aluh	–	–	–	–
02. Beruntung Baru	–	–	–	–
03. Gambut	–	–	–	–
04. Kertak Hanyar	–	–	–	–
05. Tatah Makmur	19	19	36	55
06. Sungai Tabuk	–	–	–	–
07. Martapura	–	6,7	3	22,2
08. Martapura Timur	–	–	–	–
09. Martapura Barat	–	–	–	–
10. Astambul	–	–	–	–
11. Karang Intan	–	–	–	–
12. Aranio	–	287 500	268 000	–
13. Sungai Pinang	755 000	157 000	1 000 000	639 500
14. Paramasan	24 000	122 000	15 000	55 000
15. Pengaron	1 241 000	801 750	693 000	581 600
16. Sambung Makmur	2 493	1 182	1 778	5 213
17. Mataraman	–	–	–	–
18. Simpang Empat	235 900	210 000	112 800	67 500
19. Telaga Bauntung	2 000	109 400	100	6 525
20. Cintapuri Darussalam	–	–	–	–
Kabupaten Banjar	2 260 412	1 688 857,7	2 090 717	1 355 415,2

Sumber/Source: BPS, Statistik Pertanian Hortikultura SPH-SBS/BPS-Statistics Indonesia, Agricultural Statistic for Horticulture SPH-SBS

Tabel 5.2.7 **Luas Panen Tanaman Biofarmaka Menurut Jenis Tanaman (m²) di Kabupaten Banjar, 2017-2020**
Table 5.2.7 **Harvested Area of Medical Plants by Kind of Plant (m²) in Banjar Regency, 2017-2020**

Jenis Tanaman Kind of Plants	2017	2018	2019	2020*
(1)	(2)	(3)	(4)	(5)
Jahe/ <i>Ginger</i>	2 116 592	2 280 256	2 119 959	1 063 585
Laos/Lengkuas/ <i>Galanga</i>	131 250	180 829	211 010	411 277
Kencur/ <i>East Indian Galangal</i>	2 961 031	1 505 506	1 292 158	1 161 004
Kunyit/ <i>Turmeric</i>	2 191 146	1 480 346	1 611 827	1 108 071
Temukunci/ <i>Chinese Keys</i>	100 000	80 000	66 002	61 004
Temulawak/ <i>Java Turmeric</i>	158 000	120 504	92 009	103 102
Mahkota Dewa/ <i>Crown of God</i>	20	11	-	29
Lidah Buaya/ <i>Aloe Vera</i>	38	20	-	21

Sumber/Source: BPS, Statistik Pertanian Hortikultura SPH-SBS/BPS-Statistics Indonesia, Agricultural Statistic for Horticulture SPH-SBS

Tabel
Table 5.2.8

**Produksi Tanaman Biofarmaka Menurut Jenis Tanaman
(kg) di Kabupaten Banjar, 2017-2020**
**Production of Medical Plants by Kind of Plant (kg) in Banjar
Regency, 2017-2020**

Jenis Tanaman Kind of Plants	2017	2018	2019	2020*
(1)	(2)	(3)	(4)	(5)
Jahe/Ginger	2 887 215	2 530 588	2 574 000	1 299 889,2
Laos/Lengkuas/Galanga	177 254	210 792	423 642	542 158,2
Kencur/East Indian Galangal	3 511 931	1 815 603	2 260 412	1 688 857,7
Kunyit/Turmeric	3 222 819	1 687 453	2 090 717	1 355 415,2
Temukunci/ Chinese Keys	175 850	146 000	167 002	120 005
Temulawak/ Java Turmeric	300 200	125 503	168 008	200 022,64
Mahkota Dewa/ Crown of God	249	240	-	350
Lidah Buaya/ Aloe Vera	29	15	-	19

Sumber/Source: BPS, Statistik Pertanian Hortikultura SPH-SBS/BPS-Statistics Indonesia, Agricultural Statistic for Horticulture SPH-SBS

Tabel
Table 5.2.9

Luas Panen Tanaman Hias Menurut Kecamatan dan Jenis Tanaman (m2) di Kabupaten Banjar, 2019 dan 2020
Harvested Area of Ornamental Plants by Sub District and Kind of Plant (m2) in Banjar Regency, 2019 and 2020

Kecamatan Subdistrict	Anggrek/Orchid		Krisan/Chrysantemum	
	2019	2020*	2019	2020*
(1)	(2)	(3)	(4)	(5)
01. Aluh-Aluh	-	-	-	-
02. Beruntung Baru	-	-	-	-
03. Gambut	-	-	-	-
04. Kertak Hanyar	-	-	-	-
05. Tatah Makmur	-	-	-	-
06. Sungai Tabuk	-	-	-	-
07. Martapura	-	-	-	-
08. Martapura Timur	-	-	-	-
09. Martapura Barat	-	-	-	-
10. Astambul	-	-	-	-
11. Karang Intan	-	-	-	-
12. Aranio	-	-	-	-
13. Sungai Pinang	-	-	-	-
14. Paramasan	-	-	-	-
15. Pengaron	-	-	-	-
16. Sambung Makmur	-	-	-	-
17. Mataraman	-	-	-	-
18. Simpang Empat	-	-	-	-
19. Telaga Bauntung	-	-	-	-
20. Cintapuri Darussalam	-	-	-	-
Kabupaten Banjar	-	-	-	-

Lanjutan Tabel/*Continued Table* 5.2.9

Kecamatan Subdistrict	Mawar/Rose		Sedap Malam/Tuberose	
	2019	2020 ^x	2019	2020 ^x
(1)	(6)	(7)	(8)	(9)
01. Aluh-Aluh	–	–	–	–
02. Beruntung Baru	–	–	–	–
03. Gambut	–	–	–	–
04. Kertak Hanyar	–	–	–	–
05. Tatah Makmur	–	–	–	–
06. Sungai Tabuk	–	–	–	–
07. Martapura	685	685	–	–
08. Martapura Timur	–	–	–	–
09. Martapura Barat	–	–	–	–
10. Astambul	–	–	–	–
11. Karang Intan	20 000	20 500	–	–
12. Aranio	–	–	–	–
13. Sungai Pinang	–	–	–	–
14. Paramasan	–	–	–	–
15. Pengaron	–	–	–	–
16. Sambung Makmur	–	–	–	–
17. Mataraman	–	–	–	–
18. Simpang Empat	–	–	–	–
19. Telaga Bauntung	–	–	–	–
20. Cintapuri Darussalam	–	–	...	–
Kabupaten Banjar	20 685	21 185	–	–

Sumber/*Source*: BPS, Statistik Pertanian Hortikultura SPH-SBS/*BPS-Statistics Indonesia, Agricultural Statistic for Horticulture SPH-SBS*

Tabel
Table 5.2.10

Produksi Tanaman Hias Menurut Kecamatan dan Jenis Tanaman (tangkai) di Kabupaten Banjar, 2019 dan 2020
Production of Ornamental Plants by Sub District and Kind of Plant (stalks) in Banjar Regency, 2019 and 2020

Kecamatan Subdistrict	Anggrek/ <i>Orchid</i>		Krisan/ <i>Chrysantemum</i>	
	2019	2020*	2019	2020*
(1)	(2)	(3)	(4)	(5)
01. Aluh-Aluh	-	-	-	-
02. Beruntung Baru	-	-	-	-
03. Gambut	-	-	-	-
04. Kertak Hanyar	-	-	-	-
05. Tatah Makmur	-	-	-	-
06. Sungai Tabuk	-	-	-	-
07. Martapura	-	-	-	-
08. Martapura Timur	-	-	-	-
09. Martapura Barat	-	-	-	-
10. Astambul	-	-	-	-
11. Karang Intan	-	-	-	-
12. Aranio	-	-	-	-
13. Sungai Pinang	-	-	-	-
14. Paramasan	-	-	-	-
15. Pengaron	-	-	-	-
16. Sambung Makmur	-	-	-	-
17. Mataraman	-	-	-	-
18. Simpang Empat	-	-	-	-
19. Telaga Bauntung	-	-	-	-
20. Cintapuri Darussalam
Kabupaten Banjar	-	-	-	-

Lanjutan Tabel/Continued Table 5.2.10

Kecamatan Subdistrict	Mawar/Rose		Sedap Malam/Tuberose	
	2019	2020 ^x	2019	2020 ^x
(1)	(6)	(7)	(8)	(9)
01. Aluh-Aluh	–	–	–	–
02. Beruntung Baru	–	–	–	–
03. Gambut	–	–	–	–
04. Kertak Hanyar	–	–	–	–
05. Tatah Makmur	–	–	–	–
06. Sungai Tabuk	–	–	–	–
07. Martapura	12 280	13 000	–	–
08. Martapura Timur	–	–	–	–
09. Martapura Barat	–	–	–	–
10. Astambul	–	–	–	–
11. Karang Intan	280 000	281 000	–	–
12. Aranio	–	–	–	–
13. Sungai Pinang	–	–	–	–
14. Paramasan	–	–	–	–
15. Pengaron	–	–	–	–
16. Sambung Makmur	–	–	–	–
17. Mataraman	–	–	–	–
18. Simpang Empat	–	–	–	–
19. Telaga Bauntung	–	–	–	–
20. Cintapuri Darussalam	–	–
Kabupaten Banjar	292 280	294 000	–	–

Sumber/Source: BPS, Statistik Pertanian Hortikultura SPH-SBS/BPS-Statistics Indonesia, Agricultural Statistic for Horticulture SPH-SBS

Tabel 5.2.11 Luas Panen Tanaman Hias Menurut Jenis Tanaman (m2) di Kabupaten Banjar, 2017-2020
Table 5.2.11 Harvested Area of Ornamental Plants by Kind of Plant (m2) in Banjar Regency, 2017-2020

Jenis Tanaman Kind of Plants	2017	2018	2019	2020 ^x
(1)	(2)	(3)	(4)	(5)
Angrek/Orchid	–	–	–	–
Krisan/Chrysantemum	–	–	–	–
Mawar/Rose	18 600	20 500	20 685	21 185
Sedap Malam/Tuberose	–	–	–	–
Melati/Jasmine	249 860	162 700	184 890	202 690
Adenium/ Adenium	–	–	–	–
Euphorbia/ Euphorbia	–	–	–	–

Sumber/Source: BPS, Statistik Pertanian Hortikultura SPH-SBS/BPS-Statistics Indonesia, Agricultural Statistic for Horticulture SPH-SBS

Tabel 5.2.12 **Produksi Tanaman Hias Menurut Jenis Tanaman (tangkai) di Kabupaten Banjar, 2017-2020**
Production of Ornamental Plants by Kind of Plant (stalks) in Banjar Regency, 2017-2020

Jenis Tanaman Kind of Plants	2017	2018	2019	2020 ^x
(1)	(2)	(3)	(4)	(5)
Anggrek/ <i>Orchid</i>	–	–	–	–
Krisan/ <i>Chrysantemum</i>	–	–	–	–
Mawar/ <i>Rose</i>	167 215	485 880	292 280	294 000
Sedap Malam/ <i>Tuberose</i>	–	–	–	–
Melati/ <i>Jasmine</i>	785 680	971 000	756 160	1 165 760
Adenium/ <i>Adenium</i>	–	–	–	–
Euphorbia/ <i>Euphorbia</i>	–	–	–	–

Sumber/Source: BPS, Statistik Pertanian Hortikultura SPH-SBS/BPS-Statistics Indonesia, *Agricultural Statistic for Horticulture SPH-SBS*

Tabel 5.2.13 **Produksi Buah-buahan Menurut Kecamatan dan Jenis Tanaman (ton) di Kabupaten Banjar, 2019 dan 2020**
Table 5.2.13 **Production of Ornamental Plants by Sub District and Kind of Plant (ton) in Banjar Regency, 2019 and 2020**

Kecamatan Subdistrict	Mangga/Mango		Durian/Durian	
	2019	2020*	2019	2020*
(1)	(2)	(3)	(4)	(5)
01. Aluh-Aluh	-	-	-	-
02. Beruntung Baru	530	228	-	-
03. Gambut	1 630	600	-	-
04. Kertak Hanyar	63	29	-	-
05. Tatah Makmur	14	66	-	-
06. Sungai Tabuk	700	1.007	-	-
07. Martapura	107	150	7	1,5
08. Martapura Timur	-	-	-	-
09. Martapura Barat	40	42	-	-
10. Astambul	57	-	310	80
11. Karang Intan	108	-	175 518	59
12. Aranio	-	-	1 007	-
13. Sungai Pinang	269	347	365	110
14. Paramasan	18	52	120	460
15. Pengaron	100	200	5 720	8 764
16. Sambung Makmur	130	160	4 032	3 485
17. Mataraman	185	240	600	271
18. Simpang Empat	170	120	9 950	3 925
19. Telaga Bauntung	6	-	270	175
20. Cintapuri Darussalam	250	5	5	-
Kabupaten Banjar	4377	3 246	197 904	17 330,5

Lanjutan Tabel/*Continued Table* 5.2.13

Kecamatan Subdistrict	Jeruk Siam/Orange/Tangerine		Pisang/Banana	
	2019	2020*	2019	2020*
(1)	(6)	(7)	(8)	(9)
01. Aluh-Aluh	-	0	13	20
02. Beruntung Baru	36	29.5	340	195
03. Gambut	29	22	-	0
04. Kertak Hanyar	3	34	108	35
05. Tatah Makmur	11	32	50	202
06. Sungai Tabuk	58 792	87 911	197	548
07. Martapura	230	203	148	129
08. Martapura Timur	524	681	1 205	1 207
09. Martapura Barat	2 300	1 100	37	47
10. Astambul	23 150	112 900	2 570	1 780
11. Karang Intan	2 423	2 320	6 314	4 587
12. Aranio	248	920	1 170	2 914
13. Sungai Pinang	820	1 440	9 800	39 600
14. Paramasan	65	89	2 330	3 365
15. Pengaron	2 375	4 550	19 650	51 200
16. Sambung Makmur	280	787	18 214	54 580
17. Mataraman	25 500	13 075	570	331
18. Simpang Empat	2 280	1 900	2 850	4 355
19. Telaga Bauntung	-	0	151	46
20. Cintapuri Darussalam	360	380	520	864
Kabupaten Banjar	119 426	228 373,5	66 237	166 005

Lanjutan Tabel/Continued Table 5.2.13

Kecamatan Subdistrict	Pepaya/Papaya		Salak/Snakefruit	
	2019	2020*	2019	2020*
(1)	(10)	(11)	(12)	(13)
01. Aluh-Aluh	-	-	-	-
02. Beruntung Baru	26	36	6	-
03. Gambut	-	-	-	-
04. Kertak Hanyar	9	10	-	-
05. Tatah Makmur	7	11	-	-
06. Sungai Tabuk	213	150	-	-
07. Martapura	660	552	-	-
08. Martapura Timur	31	15	-	-
09. Martapura Barat	50	7	-	-
10. Astambul	5 250	2 725	-	-
11. Karang Intan	39	175	2	-
12. Aranio	1 400	1 151	-	-
13. Sungai Pinang	85	570	4	0,5
14. Paramasan	220	142	-	-
15. Pengaron	198	933	18	22
16. Sambung Makmur	23	62	228	462
17. Mataraman	719	293	3	1
18. Simpang Empat	16	45	1	-
19. Telaga Bauntung	-	-	1	1
20. Cintapuri Darussalam	-	-	-	-
Kabupaten Banjar	8 946	6 877	263	492,5

Sumber/Source: BPS, Statistik Pertanian Hortikultura SPH-SBS/BPS-Statistics Indonesia, Agricultural Statistic for Horticulture SPH-SBS

Tabel
Table 5.2.14**Produksi Buah–Buahan dan Sayuran Tahunan Menurut Jenis Tanaman (ton) di Kabupaten Banjar, 2017-2020**
Production of Annual Fruits and Vegetables by Kind of Plant (ton) in Banjar Regency, 2017-2020

Jenis Tanaman Kind of Plants	2017	2018	2019	2020
(1)	(2)	(3)	(4)	(5)
Mangga/Mango	2 391	2 646	4 377	3.246
Durian	17 148	145 047	197 904	17.331
Jeruk/Orange	44 857	97 764	119 426	20.577
Pisang/Banana	150 360	143 160	66 237	166.005
Pepaya/Papaya	8 392	9 035	8 946	6.877
Salak/Salacca	517	619	263	493
Alpukat/ Avocado	24	21	14	16
Belimbing/ Star Fruit	468	451	428	476
Duku/ Kokosan/ Duku	48	51 917	61 561	56.308
Jambu Air/ Rose Apple	294	221	164	166
Jambu Biji/ Guava	670	3 408	6 456	1.020
Jeruk Besar/ Pomelo	1 057	1 095	872	852
Jeruk Siam/Keprok/ Tangerine/Orange	43 800	96 669	119 426	228.374
Manggis/ Mangosteen	–	110	107	58
Nangka/ Jack Fruit	6 227	33 066	28 375	11.596
Nenas/ Pineapple	302	361	311	239
Rambutan/ Rambutan	12 156	42 577	38 266	8.229
Sawo/Sapodilla/ Star Apple	2 070	4 671	2 800	1.281
Sirsak/ Soursop	2 508	3 295	1 497	1.821
Sukun/ Bread Fruit	623	641	319	339
Jengkol/ Jengkol	3 013	1 908	1 148	1.610
Melinjo/ Melinjo	48	22	36	27
Petai/ Twisted Cluster Bean	1 386	1 490	1 411	1.456

Sumber/Source: BPS, Statistik Pertanian Hortikultura SPH-SBS/BPS-Statistics Indonesia, Agricultural Statistic for Horticulture SPH-SBS

Tabel
Table 5.2.15

**Luas Tanam Rusak Panen Produksi dan Rata-Rata
Produksi Tanaman Sayuran Menurut Jenis Tanaman di
Kabupaten Banjar, 2020**
*Planted Damaged Harvested Production Area and Yield
Rate of Vegetables by Kind of Crop in Banjar Regency,
2020*

<i>Jenis Tanaman</i> <i>Kind of Crop</i>	<i>Tanam</i> <i>(Ha)</i> <i>Planted</i> <i>(Ha)</i>	<i>Rusak</i> <i>(Ha)</i> <i>Damaged</i> <i>(Ha)</i>	<i>Panen</i> <i>(Ha)</i> <i>Harvested</i> <i>(Ha)</i>	<i>Produksi</i> <i>(Kwintal)</i> <i>Production</i> <i>(Quintal)</i>	<i>Rata-Rata</i> <i>Produksi</i> <i>(Kw/Ha)</i> <i>Yield Rate</i> <i>(Qu/Ha)</i>
(1)	(2)	(3)	(4)	(5)	(6)
01. Bawang Merah / Shallots	-	-	2	30	15,00
02. Bawang Putih / Garlics	-	-	-	-	-
03. Bawang Daun / Spring Unions	2	-	7	158	22,57
04. Kentang / Potatoes	-	-	-	-	-
05. Kubis / Cabbage	-	-	-	-	-
06. Petsai / Mustard Green	-	-	-	-	-
07. Wortel / Carrots	-	-	-	-	-
08. Lobak / Radish	-	-	-	-	-
09. Kacang Merah / Red Beans	-	-	-	-	-
10. Kacang Panjang / Peanuts	19	-	91	1 305	14,34
11. Cabe besar/ Chili	18	2	68	1 845	27,13
12. Cabe rawit/ Chili	99	2	208	3 691	17,75
13. Tomat / Tomato	1	-	9	301	33,44
14. Terong / Eggplant	17	-	89	1 971	22,15
15. Buncis / Chickpea	1	-	3	58	19,33
16. Ketimun / Cucumber	13	1	67	1 355	20,22
17. Labu Siam / Squash	-	-	-	-	-
18. Kangkung / Leavy Vegetable	2	-	5	39	7,80
19. Bayam / Spinach	-	-	-	-	-
20. Seledri / Celeri	-	-	-	-	-
21. Lainnya / Others	26	-	184	3 019	16,41

Sumber/Source: BPS, Statistik Pertanian Hortikultura SPH-SBS/BPS-Statistics Indonesia, Agricultural Statistic for Horticulture SPH-SBS

Tabel
Table 5.2.16

Jumlah Produksi Tanaman Sayuran Menurut Kecamatan dan Jenisnya di Kabupaten Banjar (Kwintal), 2020
Vegetables Productivity by Subdistrict and Kind of Crop in Banjar Regency (Quintal) 2020

<i>Kecamatan Subdistrict</i>	<i>Bawang Merah Shallot</i>	<i>Bawang Putih Garlic</i>	<i>Daun Bawang Leek</i>	<i>Kentang Potato</i>	<i>Kubis Cabbage</i>
(1)	(2)	(3)	(4)	(5)	(6)
01. Aluh-Aluh	-	-	-	-	-
02. Beruntung Baru	-	-	-	-	-
03. Gambut	-	-	-	-	-
04. Kertak Hanyar	-	-	-	-	-
05. Tatah Makmur	-	-	-	-	-
06. Sungai Tabuk	-	-	-	-	-
07. Martapura	-	-	-	-	-
08. Martapura Timur	-	-	-	-	-
09. Martapura Barat	-	-	158	-	-
10. Astambul	-	-	-	-	-
11. Karang Intan	30	-	-	-	-
12. Aranio	-	-	-	-	-
13. Sungai Pinang	-	-	-	-	-
14. Paramasan	-	-	-	-	-
15. Pengaron	-	-	-	-	-
16. Sambung Makmur	-	-	-	-	-
17. Mataraman	-	-	-	-	-
18. Simpang Empat	-	-	-	-	-
19. Telaga Bauntung	-	-	-	-	-
20. Cintapuri Darussalam	-	-	-	-	-
Kabupaten Banjar	30	-	158	-	-

Lanjutan Tabel/Continued Table 5.2.16

<i>Kecamatan Subdistrict</i>	<i>Petsai/ Sawi Mustard Green</i>	<i>Wortel Carrot</i>	<i>Lobak Radish</i>	<i>Kacang Merah Red Bean</i>	<i>Kacang Panjang Long Bean</i>
(1)	(7)	(8)	(9)	(10)	(11)
01. Aluh-Aluh	-	-	-	-	-
02. Beruntung Baru	-	-	-	-	-
03. Gambut	-	-	-	-	-
04. Kertak Hanyar	-	-	-	-	-
05. Tatah Makmur	-	-	-	-	-
06. Sungai Tabuk	-	-	-	-	179
07. Martapura	-	-	-	-	42
08. Martapura Timur	-	-	-	-	-
09. Martapura Barat	-	-	-	-	225
10. Astambul	-	-	-	-	47
11. Karang Intan	-	-	-	-	94
12. Aranio	-	-	-	-	46
13. Sungai Pinang	-	-	-	-	-
14. Paramasan	-	-	-	-	43
15. Pengaron	-	-	-	-	20
16. Sambung Makmur	-	-	-	-	362
17. Mataraman	-	-	-	-	219
18. Simpang Empat	-	-	-	-	-
19. Telaga Bauntung	-	-	-	-	-
20. Cintapuri Darussalam	-	-	-	-	28
Kabupaten Banjar	-	-	-	-	1 305

Lanjutan Tabel/Continued Table 5.2.16

<i>Kecamatan Subdistrict</i>	<i>Cabe Besar Great Chili</i>	<i>Cabe Rawit Cayenne Pepper</i>	<i>Tomat Tomato</i>	<i>Terung Eggplant</i>	<i>Buncis Chikpea</i>	<i>Ketimun Cucumber</i>
(1)	(12)	(13)	(14)	(15)	(16)	(17)
01. Aluh-Aluh	-	-	-	-	-	-
02. Beruntung Baru	-	-	-	-	-	-
03. Gambut	-	-	-	-	-	-
04. Kertak Hanyar	-	-	-	-	-	-
05. Tatah Makmur	-	-	-	-	-	-
06. Sungai Tabuk	117	81	58	102	48	45
07. Martapura	157	149	193	167	-	-
08. Martapura Timur	-	-	-	35	-	-
09. Martapura Barat	239	56	-	165	-	227
10. Astambul	4	189	-	109	10	86
11. Karang Intan	83	118	-	86	-	-
12. Aranio	-	1 896	-	162	-	184
13. Sungai Pinang	56	231	-	-	-	-
14. Paramasan	-	191	-	15	-	-
15. Pengaron	25	28	-	26	-	50
16. Sambung Makmur	809	252	-	763	-	497
17. Mataraman	217	236	-	253	-	245
18. Simpang Empat	60	100	50	60	-	-
19. Telaga Bauntung	9	67	-	-	-	-
20. Cintapuri Darussalam	69	97	-	28	-	21
Kabupaten Banjar	1 845	3 691	301	1 971	58	1 355

Lanjutan Tabel/Continued Table 5.2.16

<i>Kecamatan Subdistrict</i>	<i>Labu Siam Chayote</i>	<i>Kangkung Kale</i>	<i>Bayam Spinach</i>	<i>Seledri Celeri</i>
(1)	(18)	(19)	(20)	(21)
01. Aluh-Aluh	-	-	-	-
02. Beruntung Baru	-	-	-	-
03. Gambut	-	-	-	-
04. Kertak Hanyar	-	-	-	-
05. Tatah Makmur	-	-	-	-
06. Sungai Tabuk	-	-	-	-
07. Martapura	-	39	-	-
08. Martapura Timur	-	-	-	-
09. Martapura Barat	-	-	-	-
10. Astambul	-	-	-	-
11. Karang Intan	-	-	-	-
12. Aranio	-	-	-	-
13. Sungai Pinang	-	-	-	-
14. Paramasan	-	-	-	-
15. Pengaron	-	-	-	-
16. Sambung Makmur	-	-	-	-
17. Mataraman	-	-	-	-
18. Simpang Empat	-	-	-	-
19. Telaga Bauntung	-	-	-	-
20. Cintapuri Darussalam	-	-	-	-
Kabupaten Banjar	-	39	-	-

Sumber/Source: BPS, Statistik Pertanian Hortikultura SPH-SBS/BPS-Statistics Indonesia, Agricultural Statistic for Horticulture SPH-SBS

Tabel
Table 5.2.17

**Jumlah Pohon Tanaman Buah-Buahan dan Produksinya
Menurut Jenis Tanaman di Kabupaten Banjar, 2020**
**Number of Fruit Trees and Its Production by Kind of Crop in
Banjar Regency, 2020**

23Jenis Tanaman Kind of Crop	Jumlah Tanaman Seluruhnya (Pohon) Total Plants (Tree)	Jumlah Tanaman Berproduksi (Pohon) Productive Plants (Tree)	Produksi (Kwintal) Production (Quintal)	Rata-Rata Produksi (Kw/ Pohon) Yield Rate (Qu/ Tree)
(1)	(2)	(3)	(4)	(5)
01. Alpokat / Avocado	37	50	16	0,32
02. Belimbing / Star Fruit	1 563	2 108	476,1	0,23
03. Duku/Langsar / Duku	93 255	164 975	56 308	0,34
04. Durian /Durian	130 409	149 004	75 999,5	0,51
05. Jambu Biji / Guava	19 084	19 593	1 020	0,05
06. Jambu Air / Edible Fruit	1 290	1 492	166	0,11
07. Jeruk Siam / Siam Orange	570 349	900 882	228 373,5	0,25
08. Jeruk Besar / Big Orange	1 391	2 326	852	0,37
09. Mangga / Mango	15 279	16 138	3 246	0,20
10. Manggis / Manggosteen	329	444	58	0,13
11. Nangka/Cempedak /Jackfruit	49 679	59 960	11 595,5	0,19
12. Nanas (Rumpun) / Pineapple	10 366	9 847	238,8	0,02
13. Pepaya / Papaya	18 659	24 147	6 877	0,28
14. Pisang (Rumpun) / Banana	456 827	575 236	166 005	0,29
15. Rambutan/ Rambutan	105 303	112 323	8 229	0,07
16. Salak / Thorny Palm	3 083	5 675	492,5	0,09
17. Sawo/ Sapodilla Fruit	7 984	9 380	1 281	0,14
18. Sirsak/ Soursop	-	-	-	-
19. Sukun/Bread Fruit	12 070	10 452	1 820,5	0,17
20. Melinjo/ Melinjo	1 973	2 437	339	0,14
21. Petai/ Petai	525	554	27	0,05
22. Jengkol/ Jengkol	8 603	7 699	1 456	0,19

Sumber/Source: BPS, Statistik Pertanian Hortikultura SPH-SBS/BPS-Statistics Indonesia, Agricultural Statistic for Horticulture SPH-SBS

Tabel
Table 5.2.18

**Jumlah Produksi Tanaman Buah-Buahan Menurut
Kecamatan dan Jenisnya di Kabupaten Banjar (Kwintal),
2020**
*Fruits Productivity by Subdistrict and Kind of Crop in Banjar
Regency (Quintal), 2020*

<i>Kecamatan Subdistrict</i>	<i>Alpokot Avocado</i>	<i>Belimbing Star Fruit</i>	<i>Duku/ Langsat Duku</i>	<i>Durian Durian</i>	<i>Jambu Biji Guava</i>
(1)	(2)	(3)	(4)	(5)	(6)
01. Aluh-Aluh	-	-	-	-	-
02. Beruntung Baru	-	6	-	-	27
03. Gambut	-	-	-	-	5
04. Kertak Hanyar	-	18	-	-	31
05. Tatah Makmur	-	3	-	-	19
06. Sungai Tabuk	-	24	-	-	38
07. Martapura	15	45	-	2	132
08. Martapura Timur	-	-	-	-	65
09. Martapura Barat	-	6	-	-	20
10. Astambul	-	182	160	80	336
11. Karang Intan	-	-	51 000	58 728	-
12. Aranio	1	-	394	-	-
13. Sungai Pinang	-	6	335	110	36
14. Paramasan	-	-	20	460	-
15. Pengaron	-	42	3 500	8 764	40
16. Sambung Makmur	-	36	442	3 485	86
17. Mataraman	-	15	307	21	170
18. Simpang Empat	-	21	150	3 925	15
19. Telaga Bauntung	-	7	-	175	-
20. Cintapuri Darussalam	-	65	-	-	-
Kabupaten Banjar	16	476	56 308	76 000	1 020

Lanjutan Tabel/*Continued Table* 5.2.18

<i>Kecamatan Subdistrict</i>	<i>Jambu Air Water Apple</i>	<i>Jeruk Siam/ Kepron Siam Orange</i>	<i>Jeruk Besar Big Orange</i>	<i>Mangga Mango</i>	<i>Manggis Mangoesteen</i>
(1)	(7)	(8)	(9)	(10)	(11)
01. Aluh-Aluh	-	-	-	-	-
02. Beruntung Baru	20	29,5	-	228	-
03. Gambut	5	22	-	600	-
04. Kertak Hanyar	26	34	-	29	-
05. Tatah Makmur	16	32	-	66	-
06. Sungai Tabuk	-	87 911	-	1 007	-
07. Martapura	18	203	20	150	-
08. Martapura Timur	-	681	-	-	-
09. Martapura Barat	-	1 100	-	42	-
10. Astambul	30	112 900	740	-	10
11. Karang Intan	-	2 320	-	-	-
12. Aranio	-	920	-	-	40
13. Sungai Pinang	3	1 440	6	347	-
14. Paramasan	-	89	-	52	-
15. Pengaron	6	4 550	-	200	-
16. Sambung Makmur	21	787	82	160	-
17. Mataraman	-	13 075	-	240	8
18. Simpang Empat	13	1 900	3	120	-
19. Telaga Bauntung	-	-	-	-	-
20. Cintapuri Darussalam	8	380	1	5	-
Kabupaten Banjar	166	228 373,5	852	3 246	58

Lanjutan Tabel/*Continued Table* 5.2.18

<i>Kecamatan Subdistrict</i>	<i>Nangka/ Cempedak Jackfruit</i>	<i>Nanas Pineapple</i>	<i>Pepaya Papaya</i>	<i>Pisang Banana</i>	<i>Rambutan Rambutan</i>
(1)	(12)	(13)	(14)	(15)	(16)
01. Aluh-Aluh	-	-	-	20	-
02. Beruntung Baru	35	5,4	36	195	16
03. Gambut	-	2	-	-	-
04. Kertak Hanyar	20,5	-	10	35	-
05. Tatak Makmur	19	4	11	202	12
06. Sungai Tabuk	-	93	150	548	-
07. Martapura	333	4,5	552	129	50
08. Martapura Timur	-	-	15	1 207	-
09. Martapura Barat	108	4,3	7	47	5
10. Astambul	-	7	2 725	1 780	3 500
11. Karang Intan	-	11	175	4 587	-
12. Aranio	150	5	1 151	2 914	95
13. Sungai Pinang	35	1,1	570	39 600	77
14. Paramasan	58	2,5	142	3 365	1 245
15. Pengaron	2 000	58	933	51 200	1 033
16. Sambung Makmur	1 272	7	62	54 580	500
17. Mataraman	2 888	18	293	331	141
18. Simpang Empat	4 600	-	45	4 355	1 300
19. Telaga Bauntung	-	-	-	46	255
20. Cintapuri Darussalam	77	16	-	864	-
Kabupaten Banjar	11 595,5	238,8	6 877	166 005	8 229

Lanjutan Tabel/Continued Table 5.2.18

<i>Kecamatan Subdistrict</i>	<i>Salak Thorny Palm</i>	<i>Sawo Aapodilla Fruit</i>	<i>Sirsak Soursop</i>	<i>Sukun Bread Fruit</i>	<i>Melinjo Melinjo</i>
(1)	(17)	(18)	(19)	(20)	(21)
01. Aluh-Aluh	-	-	-	-	-
02. Beruntung Baru	6	11	14	14	-
03. Gambut	-	-	-	-	-
04. Kertak Hanyar	-	-	3	-	-
05. Tatah Makmur	-	32	60	-	-
06. Sungai Tabuk	-	0	28	-	-
07. Martapura	-	20	34	57	9
08. Martapura Timur	-	0	406	-	-
09. Martapura Barat	-	15	1,5	-	-
10. Astambul	-	1 100	870	68	-
11. Karang Intan	-	-	-	-	-
12. Aranio	-	7	3	-	-
13. Sungai Pinang	0,5	3	21	11	5
14. Paramasan	-	-	233	-	-
15. Pengaron	22	52	21	22	-
16. Sambung Makmur	462	31	39	49	3
17. Mataraman	1	5	48	68	9
18. Simpang Empat	-	-	16	40	1
19. Telaga Bauntung	1	5	3	10	-
20. Cintapuri Darussalam	-	-	20	-	-
Kabupaten Banjar	492,5	1 281	1 820,5	339	27

Lanjutan Tabel/Continued Table 5.2.18

<i>Kecamatan Subdistrict</i>	<i>Petai Petai</i>	<i>Jengkol Jengkol</i>
(1)	(22)	(23)
01. Aluh-Aluh	-	-
02. Beruntung Baru	-	-
03. Gambut	-	-
04. Kertak Hanyar	-	-
05. Tatah Makmur	-	-
06. Sungai Tabuk	-	-
07. Martapura	71	-
08. Martapura Timur	-	-
09. Martapura Barat	-	-
10. Astambul	-	-
11. Karang Intan	-	194
12. Aranio	-	-
13. Sungai Pinang	22	7
14. Paramasan	350	455
15. Pengaron	228	35
16. Sambung Makmur	496	21
17. Mataraman	172	860
18. Simpang Empat	75	15
19. Telaga Bauntung	34	8
20. Cintapuri Darussalam	8	15
Kabupaten Banjar	1 456	1 610

Sumber/Source: BPS, Statistik Pertanian Hortikultura SPH-SBS/BPS-Statistics Indonesia, Agricultural Statistic for Horticulture SPH-SBS

5.3 PERKEBUNAN ESTATE CROPS

Tabel 5.3.1 Luas Areal Tanaman Perkebunan Menurut Kecamatan dan Jenis Tanaman (ha) di Kabupaten Banjar, 2019 dan 2020
Planted Area of Estate Crops by Sub District and Type of Crops (ha) in Banjar Regency, 2019 and 2020

Kecamatan Subdistrict	Kelapa Sawit/Oil Palm		Kelapa/Coconut	
	2019	2020	2019	2020
(1)	(2)	(3)	(4)	(5)
01. Aluh-Aluh	-	-	778	683
02. Beruntung Baru	-	-	249	247
03. Gambut	-	-	188	179
04. Kertak Hanyar	-	-	232	200
05. Tatah Makmur	-	-	8	13
06. Sungai Tabuk	2	2	546	546
07. Martapura	2	2	9	9
08. Martapura Timur	-	-	6	4
09. Martapura Barat	57	57	34	34
10. Astambul	-	-	362	362
11. Karang Intan	342	102	57	57
12. Aranio	-	-	23	23
13. Sungai Pinang	760	750	171	15
14. Paramasan	9	18	59	59
15. Pengaron	113	140	52	52
16. Sambung Makmur	80	80	12	12,0
17. Mataraman	65	65	53	53
18. Simpang Empat	-	-	13	118
19. Telaga Bauntung	53	25	4	4
20. Cintapuri Darussalam	3 967	3 967	-	-
Kabupaten Banjar	5 450	5 208	2 973	2 670

Lanjutan Tabel/Continued Table 5.3.1

Kecamatan Subdistrict	Karet/Rubber		Kopi/Coffee	
	2019	2020	2019	2020
(1)	(6)	(7)	(8)	(9)
01. Aluh-Aluh	-	-	-	-
02. Beruntung Baru	-	-	-	-
03. Gambut	-	-	-	-
04. Kertak Hanyar	-	-	-	-
05. Tatah Makmur	-	-	-	-
06. Sungai Tabuk	10	10	-	-
07. Martapura	15	15	-	-
08. Martapura Timur	57	7	-	-
09. Martapura Barat	3	3	-	-
10. Astambul	997	997	53	53
11. Karang Intan	6 796	6 796	52	41
12. Aranio	1 178	1 243	36	158
13. Sungai Pinang	1 170	1 170	172	132
14. Paramasan	917	924	31	33
15. Pengaron	1 827	1 835	338	330
16. Sambung Makmur	618	618	6	6,0
17. Mataraman	3 866	3 866	64	35
18. Simpang Empat	3 682	3 662	41	21
19. Telaga Bauntung	1 900	1 902	2	2
20. Cintapuri Darussalam	2 477	2 477	-	-
Kabupaten Banjar	25 513	25 525	795	811

Lanjutan Tabel/*Continued Table* 5.3.1

Kecamatan Subdistrict	Kakao/Cocoa		Tebu/Sugar cane	
	2019	2020	2019	2020
(1)	(10)	(11)	(12)	(13)
01. Aluh-Aluh	-	-	-	-
02. Beruntung Baru	-	-	-	-
03. Gambut	-	-	-	-
04. Kertak Hanyar	-	-	-	-
05. Tatah Makmur	-	-	-	-
06. Sungai Tabuk	-	-	-	-
07. Martapura	-	-	-	-
08. Martapura Timur	-	-	-	-
09. Martapura Barat	-	-	-	-
10. Astambul	-	-	-	-
11. Karang Intan	-	-	-	-
12. Aranio	-	-	-	-
13. Sungai Pinang	70	67	-	-
14. Paramasan	-	-	-	-
15. Pengaron	-	-	-	-
16. Sambung Makmur	-	-	-	-
17. Mataraman	-	-	-	-
18. Simpang Empat	-	-	-	-
19. Telaga Bauntung	-	-	-	-
20. Cintapuri Darussalam	-	-	-	-
Kabupaten Banjar	70	67	-	-

Lanjutan Tabel/Continued Table 5.3.1

Kecamatan Subdistrict	Teh/Tea		Tembakau/Tobacco	
	2019	2020	2019	2020
(1)	(14)	(15)	(16)	(17)
01. Aluh-Aluh	-	-	-	-
02. Beruntung Baru	-	-	-	-
03. Gambut	-	-	-	-
04. Kertak Hanyar	-	-	-	-
05. Tatah Makmur	-	-	-	-
06. Sungai Tabuk	-	-	-	-
07. Martapura	-	-	-	-
08. Martapura Timur	-	-	-	-
09. Martapura Barat	-	-	-	-
10. Astambul	-	-	-	-
11. Karang Intan	-	-	-	-
12. Aranio	-	-	-	-
13. Sungai Pinang	-	-	-	-
14. Paramasan	-	-	-	-
15. Pengaron	-	-	-	-
16. Sambung Makmur	-	-	-	-
17. Mataraman	-	-	-	-
18. Simpang Empat	-	-	-	-
19. Telaga Bauntung	-	-	-	-
20. Cintapuri Darussalam	-	-	-	-
Kabupaten Banjar	-	-	-	-

Sumber/Source: Direktorat Jenderal Perkebunan/Directorate General of Estates

Tabel
Table 5.3.2**Produksi Tanaman Perkebunan Menurut Kecamatan dan Jenis Tanaman (ton), 2019 dan 2020**
Production of Estate by Sub District and Type of Crops (ton), 2019 and 2020

Kecamatan Subdistrict	Kelapa Sawit/Oil Palm		Kelapa/Coconut	
	2019	2020	2019	2020
(1)	(2)	(3)	(4)	(5)
01. Aluh-Aluh	-	-	745	545
02. Beruntung Baru	-	-	165	168
03. Gambut	-	-	171	176
04. Kertak Hanyar	-	-	125	121
05. Tatah Makmur	-	-	7	7
06. Sungai Tabuk	-	-	477	543
07. Martapura	-	-	9	9
08. Martapura Timur	-	-	4	2
09. Martapura Barat	-	-	24	19
10. Astambul	-	-	187	187
11. Karang Intan	74	167	30	30
12. Aranio	-	-	15	13
13. Sungai Pinang	98	75	102	-
14. Paramasan	-	-	29	29
15. Pengaron	138	177	48	48
16. Sambung Makmur	108	108	10	10
17. Mataraman	-	-	19	19
18. Simpang Empat	-	-	95	80
19. Telaga Bauntung	19	17	3	3
20. Cintapuri Darussalam	415	415	-	-
Kabupaten Banjar	852	959	2 265	2 009

Lanjutan Tabel/Continued Table 5.3.2

Kecamatan Subdistrict	Karet/Rubber		Kopi/Coffee	
	2019	2020	2019	2020
(1)	(6)	(7)	(8)	(9)
01. Aluh-Aluh	-	-	-	-
02. Beruntung Baru	-	-	-	-
03. Gambut	-	-	-	-
04. Kertak Hanyar	-	-	-	-
05. Tatah Makmur	-	-	-	-
06. Sungai Tabuk	-	-	-	-
07. Martapura	14	14	-	-
08. Martapura Timur	13	6	-	-
09. Martapura Barat	2	1,64	-	-
10. Astambul	791	758	44	39
11. Karang Intan	5 325	5 350	23	23
12. Aranio	422	406	23,80	45,9
13. Sungai Pinang	199	98	116	40
14. Paramasan	366	378	10,69	12,68
15. Pengaron	1 102	1 150	270	281
16. Sambung Makmur	429	432	4,1	4,1
17. Mataraman	3 295	3 425	22	10
18. Simpang Empat	2 535	2 655	31	12
19. Telaga Bauntung	1 583	1 593	-	-
20. Cintapuri Darussalam	1 969	1 920	-	-
Kabupaten Banjar	18 045	18 186,64	544,59	467,68

Lanjutan Tabel/*Continued Table* 5.3.2

Kecamatan Subdistrict	Kakao/Cocoa		Tebu/Sugar cane	
	2019	2020	2019	2020
(1)	(10)	(11)	(12)	(13)
01. Aluh-Aluh	-	-	-	-
02. Beruntung Baru	-	-	-	-
03. Gambut	-	-	-	-
04. Kertak Hanyar	-	-	-	-
05. Tatah Makmur	-	-	-	-
06. Sungai Tabuk	-	-	-	-
07. Martapura	-	-	-	-
08. Martapura Timur	-	-	-	-
09. Martapura Barat	-	-	-	-
10. Astambul	-	-	-	-
11. Karang Intan	-	-	-	-
12. Aranio	-	-	-	-
13. Sungai Pinang	-	-	-	-
14. Paramasan	-	-	-	-
15. Pengaron	-	-	-	-
16. Sambung Makmur	-	-	-	-
17. Mataraman	-	-	-	-
18. Simpang Empat	-	-	-	-
19. Telaga Bauntung	-	-	-	-
20. Cintapuri Darussalam	-	-	-	-
Kabupaten Banjar	-	-	-	-

Lanjutan Tabel/*Continued Table* 5.3.2

Kecamatan Subdistrict	Teh/Tea		Tembakau/Tobacco	
	2019	2020	2019	2020
(1)	(14)	(15)	(16)	(17)
01. Aluh-Aluh	-	-	-	-
02. Beruntung Baru	-	-	-	-
03. Gambut	-	-	-	-
04. Kertak Hanyar	-	-	-	-
05. Tatah Makmur	-	-	-	-
06. Sungai Tabuk	-	-	-	-
07. Martapura	-	-	-	-
08. Martapura Timur	-	-	-	-
09. Martapura Barat	-	-	-	-
10. Astambul	-	-	-	-
11. Karang Intan	-	-	-	-
12. Aranio	-	-	-	-
13. Sungai Pinang	-	-	-	-
14. Paramasan	-	-	-	-
15. Pengaron	-	-	-	-
16. Sambung Makmur	-	-	-	-
17. Mataraman	-	-	-	-
18. Simpang Empat	-	-	-	-
19. Telaga Bauntung	-	-	-	-
20. Cintapuri Darussalam	-	-	-	-
Kabupaten Banjar	-	-	-	-

Sumber/*Source*: Direktorat Jenderal Perkebunan/*Directorate General of Estates*

Tabel
Table 5.3.3**Jumlah Pohon Tanaman Perkebunan dan Produksi Menurut Jenis Tanaman di Kabupaten Banjar, 2020**
Number of Estate Crop Trees and Productivity by Kind of Crop in Banjar Regency, 2020

<i>Jenis Tanaman</i> <i>Kind of Crop</i>	<i>Satuan</i> <i>(Pohon/</i> <i>Ha</i> <i>Unit</i> <i>(Tree/</i> <i>Ha)</i>	<i>Jumlah</i> <i>Pohon</i> <i>Seluruhnya</i> <i>Total</i> <i>Plants</i>	<i>Jumlah</i> <i>Tanaman</i> <i>Berproduksi</i> <i>Productive</i> <i>Plants</i>	<i>Produksi</i> <i>(Kilogram)</i> <i>Productivity</i> <i>(Kilogram)</i>
(1)	(2)	(3)	(4)	(5)
01. Karet Rakyat/ Rubber	556	11 201 176	20 146	18 187 190
02. Kelapa Dalam/ Coconut	143	296 153	2 071	2 009 101
03. Kopi / Coffee	1 600	870 400	544	497 643
04. Cengkeh / Clove	200	8 400	42	10 997
05. Kelapa Sawit/ Oil Palm	130	64 090	493	959 530
06. Kemiri / Candlenut	100	19 100	191	170 992
07. Kapuk/ Kapok	100	1 000	10	1 613
08. Jambu Mete / Cashew Fruit	100	2 400	24	11 385
09. Aren / Sugar Palm	204	16 932	83	219 603
10. Sagu/Rumbia / Sago Palm	100	89 500	895	2 010 643
11. Pinang/ Areca Nut	1 111	23 331	21	9 670
12. Kenanga/ Boxwood	2 000	34 000	17	9 347
13. Kayu Manis/ Cinnamon	-	-	-	-
14. Lada / Pepper	2 000	144 000	72	41 445
15. Nipah/ Nipah	-	-	-	-
16. Kakao/ Cocoa	-	-	-	-

Sumber/Source: Dinas Peternakan dan Perkebunan Kabupaten Banjar/ Animal Husbandry and Plantation Agency of Banjar Regency

Tabel 5.3.4 **Produksi Tanaman Perkebunan Menurut Kecamatan dan Jenis Tanaman di Kabupaten Banjar (Kilogram), 2020**
Production of Estate Crops by Subdistrict and Kind of Crop in Banjar Regency (Kilogram), 2020

Kecamatan Subdistrict	Karet Rubber	Kelapa Dalam Coconut	Kopi Coffee	Cengkeh Clove	Kelapa Sawit Oil Palm
(1)	(2)	(3)	(4)	(5)	(6)
01. Aluh-Aluh	-	545 258	-	-	-
02. Beruntung Baru	-	168 000	-	-	-
03. Gambut	-	175 656	-	-	-
04. Kertak Hanyar	-	120 988	-	-	-
05. Tatak Makmur	-	6 846	-	-	-
06. Sungai Tabuk	-	543 300	-	-	-
07. Martapura	13 800	8 802	-	-	-
08. Martapura Timur	5 999	2 250	-	-	-
09. Martapura Barat	1 640	19 000	-	-	-
10. Astambul	758 445	187 480	39 000	-	-
11. Karang Intan	5 350 000	29 950	23 400	872	166 840
12. Aranio	406 400	13 080	45 900	3 960	-
13. Sungai Pinang	94 950	0	40 320	-	75 200
14. Paramasan	378 250	28 520	12 675	-	-
15. Pengaron	1 150 000	48 240	280 728	5 000	177 390
16. Sambung Makmur	432 306	10 092	4 100	1 165	108 000
17. Mataraman	3 424 750	18 774	10 000	-	-
18. Simpang Empat	2 654 750	80 280	11 520	-	-
19. Telaga Bauntung	1 592 900	2 585	-	-	17 100
20. Cintapuri Darussalam	1 920 000	-	-	-	415 000
Kabupaten Banjar	18 184 190	2 009 101	467 643	10 997	959 530

Lanjutan Tabel/Continued Table 5.3.4

Kecamatan Subdistrict	Kemiri Candlenut	Kapuk Kapok	Jambu Mete Cashew Fruit	Aren Sugar Palm	Sagu/Rumbia Sago Palm
(1)	(7)	(8)	(9)	(10)	(11)
01. Aluh-Aluh	-	-	-	-	-
02. Beruntung Baru	-	-	-	-	4 512
03. Gambut	-	-	-	-	5 580
04. Kertak Hanyar	-	-	-	-	-
05. Tatak Makmur	-	-	-	-	2 819
06. Sungai Tabuk	-	-	-	-	336 000
07. Martapura	-	-	-	57 000	72 000
08. Martapura Timur	-	-	-	4 000	17 000
09. Martapura Barat	-	-	-	-	8 250
10. Astambul	-	-	-	-	1 535 000
11. Karang Intan	850	340	5 000	74 520	-
12. Aranio	47 250	163	735	-	-
13. Sungai Pinang	-	750	2 650	-	-
14. Paramasan	72 210	-	-	-	982
15. Pengaron	22 000	170	3 000	23 000	6 500
16. Sambung Makmur	18 104	-	-	-	-
17. Mataraman	978	190	-	38 883	-
18. Simpang Empat	8 000	-	-	-	-
19. Telaga Bauntung	1 600	-	-	-	-
20. Cintapuri Darussalam	-	-	-	18 000	22 000
Kabupaten Banjar	170 992	1 613	11 385	215 403	2 010 643

Lanjutan Tabel/Continued Table 5.3.4

Kecamatan Subdistrict	Pinang Areca Nut	Kenanga Boxwood	Kayu Manis Cinnamon	Lada Pepper	Purun Purun
(1)	(12)	(13)	(14)	(15)	(16)
01. Aluh-Aluh	-	-	-	-	-
02. Beruntung Baru	-	-	-	-	-
03. Gambut	-	-	-	-	-
04. Kertak Hanyar	-	-	-	-	-
05. Tatah Makmur	-	-	-	-	-
06. Sungai Tabuk	-	-	-	-	-
07. Martapura	-	6 875	-	-	-
08. Martapura Timur	-	-	-	-	-
09. Martapura Barat	-	-	-	-	-
10. Astambul	6 000	-	-	-	-
11. Karang Intan	460	2 467	-	2 000	-
12. Aranio	640	-	-	8 100	-
13. Sungai Pinang	-	-	-	-	-
14. Paramasan	1 050	-	-	6 824	-
15. Pengaron	-	-	-	24 000	-
16. Sambung Makmur	-	-	-	521	-
17. Mataraman	1 520	-	-	-	-
18. Simpang Empat	-	-	-	-	-
19. Telaga Bauntung	-	-	-	-	-
20. Cintapuri Darussalam	-	-	-	-	-
Kabupaten Banjar	9 670	9 342	-	41 445	-

Sumber/Source: Dinas Peternakan dan Perkebunan Kabupaten Banjar/ Animal Husbandry and Plantation Agency of Banjar Regency

5.4 PETERNAKAN LIVESTOCK

Tabel 5.4.1 **Produksi Telur Susu Daging dan Kulit Menurut Jenis Ternak di Kabupaten Banjar, 2020**
Production of Egg Milk Meat and Skin by Kind of Livestock in Banjar Regency, 2020

<i>Jenis Ternak Livestock</i>	<i>Satuan Unit</i>	<i>Produksi Production</i>
(1)	(2)	(3)
A. Telur / Egg		984 020
- Ayam Ras / Chicken	Kilogram/ Kilograms	933 045
- Ayam Buras / Native Chicken	Kilogram/ Kilograms	2 684 084
- Itik / Duck	Kilogram/ Kilograms	21 001
B. Susu / Milk		694 573
- Susu Sapi/ Cow Milk	Kilogram/ Kilograms	16 499
C. Daging / Meat		45 122
- Sapi / Cow	Kilogram/ Kilograms	7 201 999
- Kerbau / Buffalo	Kilogram/ Kilograms	82 043
- Kambing/Domba / Goat/Sheep	Kilogram/ Kilograms	67 328
- Ayam Ras / Chicken	Kilogram/ Kilograms	3 208
- Ayam Buras / Native Chicken	Kilogram/ Kilograms	204
- Itik / Duck	Kilogram/ Kilograms	2 662
D. Kulit / Skin		984 020
- Sapi / Cow	Lembar/ Sheets	933 045
- Kerbau / Buffalo	Lembar/ Sheets	2 684 084
- Kambing/Domba / Goat/Sheep	Lembar/ Sheets	21 001

Sumber/Source: Dinas Peternakan dan Perkebunan Kabupaten Banjar/ *Animal Husbandry and Plantation Agency of Banjar Regency*

Tabel 5.4.2 Populasi Ternak Besar Menurut Kecamatan di Kabupaten Banjar, 2020
Table Population of Big Livestock by Subdistrict in Banjar Regency, 2020

Kecamatan Subdistrict	Sapi Cow	Kerbau Buffalo	Kuda Horse
(1)	(2)	(3)	(4)
01. Aluh-Aluh	-	-	-
02. Beruntung Baru	3	-	-
03. Gambut	108	-	-
04. Kertak Hanyar	-	-	-
05. Tatah Makmur	-	-	-
06. Sungai Tabuk	159	-	-
07. Martapura	1 689	38	-
08. Martapura Timur	133	-	-
09. Martapura Barat	60	-	-
10. Astambul	185	5	-
11. Karang Intan	1 810	94	-
12. Aranio	2 330	961	-
13. Sungai Pinang	2 141	117	-
14. Paramasan	7	-	-
15. Pengaron	2 191	7	7
16. Sambung Makmur	4 526	13	13
17. Mataraman	1 005	-	-
18. Simpang Empat	1 565	195	-
19. Telaga Bauntung	736	9	-
20. Cintapuri Darussalam	219	936	-
Kabupaten Banjar	18 867	2 375	20

Sumber/Source: Dinas Peternakan dan Perkebunan Kabupaten Banjar/ Animal Husbandry and Plantation Agency of Banjar Regency

Tabel
Table 5.4.3**Populasi Ternak Kecil Menurut Kecamatan di Kabupaten Banjar, 2020**
Population of Small Livestock by Subdistrict in Banjar Regency, 2020

Kecamatan Subdistrict	Kambing Goat	Domba Sheep	Babi Pig
(1)	(2)	(3)	(4)
01. Aluh-Aluh	-	-	-
02. Beruntung Baru	6	-	-
03. Gambut	52	-	-
04. Kertak Hanyar	142	-	-
05. Tatah Makmur	92	-	-
06. Sungai Tabuk	-	-	-
07. Martapura	128	-	-
08. Martapura Timur	1 395	24	-
09. Martapura Barat	477	-	-
10. Astambul	334	20	-
11. Karang Intan	1 371	-	-
12. Aranio	2 585	-	-
13. Sungai Pinang	35	-	-
14. Paramasan	684	-	-
15. Pengaron	-	-	-
16. Sambung Makmur	573	-	-
17. Mataraman	778	-	-
18. Simpang Empat	1 422	-	-
19. Telaga Bauntung	1 174	-	-
20. Cintapuri Darussalam	288	-	-
Kabupaten Banjar	251	44	-

Sumber/Source: Dinas Peternakan dan Perkebunan Kabupaten Banjar/ Animal Husbandry and Plantation Agency of Banjar Regency

Tabel 5.4.4 **Populasi Ternak Unggas Menurut Kecamatan di Kabupaten Banjar, 2020**
Population of Poultry Livestock by Subdistrict in Banjar Regency, 2020

Kecamatan Subdistrict	Ayam Ras Petelur Layer	Ayam Ras Pedaging Broiler	Ayam Buras Native Chicken	Itik Duck
(1)	(2)	(3)	(4)	(5)
01. Aluh-Aluh	-	17 900	45 908	67 990
02. Beruntung Baru	-	26 900	21 200	45 340
03. Gambut	530	30 200	135 862	54 190
04. Kertak Hanyar	-	-	65 040	21 308
05. Tatah Makmur	-	-	65 400	13 110
06. Sungai Tabuk	100	91 500	19 394	53 996
07. Martapura	100 530	5 125 000	82 838	10 760
08. Martapura Timur	0	13 400	66 174	26 767
09. Martapura Barat	5 750	17 900	72 460	18 739
10. Astambul	1 200	44 800	38 550	23 500
11. Karang Intan	20 700	10 971 300	209 530	12 710
12. Aranio	400	11 200	24 760	-
13. Sungai Pinang	-	40 700	35 720	3 998
14. Paramasan	-	-	3 956	-
15. Pengaron	-	107 500	64 864	8 423
16. Sambung Makmur	-	143 516	49 429	6 434
17. Mataraman	850	188 300	27 000	4 413
18. Simpang Empat	150	331 800	79 517	10 348
19. Telaga Bauntung	-	-	26 060	1 588
20. Cintapuri Darussalam	470	-	6 840	7 766
Kabupaten Banjar	130 680	17 161 916	1 140 502	391 380

Sumber/Source: Dinas Peternakan dan Perkebunan Kabupaten Banjar/ Animal Husbandry and Plantation Agency of Banjar Regency

Tabel
Table 5.4.5**Populasi Kelinci, Burung Puyuh dan Burung Merpati Menurut Kecamatan di Kabupaten Banjar, 2020**
Population of Rabbit Bustard and Pigeon by Subdistrict in Banjar Regency, 2020

Kecamatan Subdistrict	Kelinci Rabbit	Burung Puyuh Bustard	Burung Merpati Pigeon
(1)	(2)	(3)	(4)
01. Aluh-Aluh	-	-	-
02. Beruntung Baru	-	-	-
03. Gambut	-	2 000	118
04. Kertak Hanyar	314	-	-
05. Tatah Makmur	-	2 700	-
06. Sungai Tabuk	-	-	-
07. Martapura	84	43 914	400
08. Martapura Timur	-	1 200	87
09. Martapura Barat	-	-	-
10. Astambul	-	24 190	91
11. Karang Intan	-	12 750	17
12. Aranio	-	-	278
13. Sungai Pinang	79	-	-
14. Paramasan	-	-	85
15. Pengaron	-	-	47
16. Sambung Makmur	-	1 700	-
17. Mataraman	10	-	-
18. Simpang Empat	-	-	68
19. Telaga Bauntung	-	-	-
20. Cintapuri Darussalam	-	-	-
Kabupaten Banjar	487	88 454	1 191

Sumber/Source: Dinas Peternakan dan Perkebunan Kabupaten Banjar/ Animal Husbandry and Plantation Agency of Banjar Regency

Tabel 5.4.6 **Jumlah Ternak yang Dipotong Diluar Rumah Potong Hewan (RPH) Martapura Menurut Kecamatan di Kabupaten Banjar, 2020**
Number of Livestock that Slaughtered Outside Slaughterhouse Martapura by Subdistrict in Banjar Regency, 2020

Kecamatan Subdistrict	Sapi Cow	Kerbau Buffalo	Kambing/Domba Goat/Sheep
(1)	(2)	(3)	(4)
01. Aluh-Aluh	28	-	3
02. Beruntung Baru	-	-	-
03. Gambut	74	-	5
04. Kertak Hanyar	154	-	12
05. Tatah Makmur	69	-	3
06. Sungai Tabuk	60	-	-
07. Martapura	654	-	36
08. Martapura Timur	121	-	12
09. Martapura Barat	47	-	3
10. Astambul	86	-	9
11. Karang Intan	154	-	5
12. Aranio	46	1	-
13. Sungai Pinang	18	-	20
14. Paramasan	-	-	-
15. Pengaron	68	-	-
16. Sambung Makmur	63	-	-
17. Mataraman	41	-	19
18. Simpang Empat	5	-	-
19. Telaga Bauntung	7	-	-
20. Cintapuri Darussalam	9	-	2
Kabupaten Banjar	1 704	1	129

Sumber/Source: Dinas Peternakan dan Perkebunan Kabupaten Banjar/ Animal Husbandry and Plantation Agency of Banjar Regency

Tabel
Table 5.4.7**Jumlah Ternak Sapi yang Dipotong di Rumah Potong Hewan (RPH) Martapura di Kabupaten Banjar per Bulan, 2020****Number of Cow that Slaughtered at Slaughterhouse Martapura in Banjar Regency per Month, 2020**

<i>Bulan Month</i>	<i>Sapi Cow</i>		<i>Jumlah Total</i>
	<i>Jantan Male</i>	<i>Betina Female</i>	
(1)	(2)	(3)	(4)
01. Januari/ January	171	1	172
02. Februari/ February	178	-	178
03. Maret/ March	182	2	184
04. April/ April	139	-	139
05. Mei/ May	123	-	123
06. Juni/ June	120	-	120
07. Juli/ July	146	-	146
08. Agustus/ August	156	-	156
09. September/ September	146	-	146
10. Oktober/ October	154	-	154
11. November/ November	179	-	179
12. Desember/ December	88	-	88
Jumlah/Total	1 782	3	1 785

Sumber/Source: Dinas Peternakan dan Perkebunan Kabupaten Banjar/ Animal Husbandry and Plantation Agency of Banjar Regency

Tabel 5.4.8 Jumlah Ternak Kerbau yang Dipotong di Rumah Potong Hewan (RPH) Martapura per Bulan, 2020
Table Number of Buffalo that Slaughtered at Slaughterhouse Martapura per Month, 2020

Bulan Month	Kerbau Buffalo		Jumlah Total
	Jantan Male	Betina Female	
(1)	(2)	(3)	(4)
01. Januari/ January	32	-	-
02. Februari/ February	50	-	-
03. Maret/ March	41	-	-
04. April/ April	14	-	-
05. Mei/ May	9	-	-
06. Juni/ June	2	-	-
07. Juli/ July	14	-	-
08. Agustus/ August	11	-	-
09. September/ September	8	-	-
10. Oktober/ October	5	-	-
11. November/ November	28	-	-
12. Desember/ December	6	-	-
Jumlah/ Total	220	-	-

Sumber/Source: Dinas Peternakan dan Perkebunan Kabupaten Banjar/ Animal Husbandry and Plantation Agency of Banjar Regency

Tabel
Table 5.4.9**Jumlah Petani Ternak Besar Menurut Kecamatan di
Kabupaten Banjar, 2020**
*Number of Big Livestock's Breeder by Subdistrict in Banjar
Regency, 2020*

Kecamatan Subdistrict	Sapi Cow	Kerbau Buffalo	Kuda Horse
(1)	(2)	(3)	(4)
01. Aluh-Aluh	-	-	-
02. Beruntung Baru	1	-	-
03. Gambut	21	-	-
04. Kertak Hanyar	-	-	-
05. Tatah Makmur	-	-	-
06. Sungai Tabuk	22	-	-
07. Martapura	417	4	-
08. Martapura Timur	42	-	-
09. Martapura Barat	14	-	-
10. Astambul	44	1	-
11. Karang Intan	677	11	-
12. Aranio	357	145	-
13. Sungai Pinang	886	19	-
14. Paramasan	5	-	-
15. Pengaron	584	2	3
16. Sambung Makmur	1 803	-	6
17. Mataraman	335	-	-
18. Simpang Empat	463	43	-
19. Telaga Bauntung	240	4	-
20. Cintapuri Darussalam	42	157	-
Kabupaten Banjar	5 953	386	9

Sumber/Source: Dinas Peternakan dan Perkebunan Kabupaten Banjar/ Animal Husbandry and Plantation Agency of Banjar Regency

Tabel 5.4.10 Jumlah Petani Ternak Kecil Menurut Kecamatan di Kabupaten Banjar, 2020
Number of Small Livestock's Breeder by Subdistrict in Banjar Regency, 2020

Kecamatan Subdistrict	Kambing Goat	Domba Sheep	Babi Pig
(1)	(2)	(3)	(4)
01. Aluh-Aluh	1	-	-
02. Beruntung Baru	6	-	-
03. Gambut	19	-	-
04. Kertak Hanyar	92	-	-
05. Tatah Makmur	0	-	-
06. Sungai Tabuk	7	-	-
07. Martapura	273	-	-
08. Martapura Timur	37	-	-
09. Martapura Barat	35	1	-
10. Astambul	98	-	-
11. Karang Intan	339	-	-
12. Aranio	2	-	-
13. Sungai Pinang	122	-	-
14. Paramasan	0	-	-
15. Pengaron	209	-	-
16. Sambung Makmur	84	-	-
17. Mataraman	324	-	-
18. Simpang Empat	174	-	-
19. Telaga Bauntung	92	-	-
20. Cintapuri Darussalam	64	-	-
Kabupaten Banjar	1 978	1	-

Sumber/Source: Dinas Peternakan dan Perkebunan Kabupaten Banjar/ Animal Husbandry and Plantation Agency of Banjar Regency

Tabel
Table 5.4.11**Jumlah Petani Ternak Unggas Menurut Kecamatan di
Kabupaten Banjar, 2020**
*Number of Pultry's Breeder by Subdistrict in Banjar Regency,
2020*

Kecamatan Subdistrict	Ayam Ras Petelur Layer	Ayam Ras Pedaging Broiler	Ayam Buras Native Chicken	Itik Duck
(1)	(2)	(3)	(4)	(5)
01. Aluh-Aluh	-	4	483	486
02. Beruntung Baru	-	6	235	324
03. Gambut	2	10	1 445	401
04. Kertak Hanyar	-	-	723	160
05. Tatah Makmur	-	-	681	94
06. Sungai Tabuk	1	18	202	432
07. Martapura	3	81	863	77
08. Martapura Timur	-	3	719	171
09. Martapura Barat	-	4	755	134
10. Astambul	-	8	402	168
11. Karang Intan	6	215	2 229	91
12. Aranio	3	4	258	-
13. Sungai Pinang	-	6	372	29
14. Paramasan	-	-	41	-
15. Pengaron	-	13	683	63
16. Sambung Makmur	-	17	520	49
17. Mataraman	4	31	281	32
18. Simpang Empat	1	41	828	76
19. Telaga Bauntung	-	-	277	12
20. Cintapuri Darussalam	2	-	152	55
Kabupaten Banjar	22	461	12 149	2 854

Sumber/Source: Dinas Peternakan dan Perkebunan Kabupaten Banjar/ Animal Husbandry and Plantation Agency of Banjar Regency

5.5 PERIKANAN FISHERY

Tabel 5.5.1 **Produksi Perikanan Budidaya Menurut Kecamatan dan Jenis Ikan di Kabupaten Banjar (Ton), 2020**
Productivity of Aquaculture by Subdistrict and Types of Fish in Banjar Regency (Ton), 2020

Kecamatan Subdistrict	<i>Nilai</i> <i>Parrot</i> <i>Fish</i>	<i>Patin</i> <i>Iridescent</i> <i>Shark</i>	<i>Lele</i> <i>Walking</i> <i>Catfish</i>
(1)	(2)	(3)	(4)
01. Aluh-Aluh	98,7	43,4	-
02. Beruntung Baru	34,25	-	-
03. Gambut	2,7	-	-
04. Kertak Hanyar	-	-	-
05. Tatah Makmur	9,5	-	-
06. Sungai Tabuk	6,5	9,6	-
07. Martapura	3 225,9	15 448,2	1 076,2
08. Martapura Timur	4,6	-	0,3
09. Martapura Barat	1 490	17 007,4	526
10. Astambul	-	-	-
11. Karang Intan	3 496,5	1 184,5	590,4
12. Aranio	5 966,5	-	-
13. Sungai Pinang	3,2	-	-
14. Paramasan	-	-	-
15. Pengaron	4,3	-	-
16. Sambung Makmur	-	-	-
17. Mataraman	-	-	-
18. Simpang Empat	27	24,7	25,8
19. Telaga Bauntung	3,9	-	0,2
20. Cintapuri Darussalam	3,6	-	2,6
Kabupaten Banjar	14 377,15	33 717,8	2 221,5

Lanjutan Tabel/Continued Table 5.5.1

Kecamatan Subdistrict	Mas Goldfish	Bawal & Lainnya Pomfret & others	Jumlah Total
(1)	(5)	(6)	(7)
01. Aluh-Aluh	-	293,2	435,3
02. Beruntung Baru	-	0,4	34,65
03. Gambut	-	7,1	9,6
04. Kertak Hanyar	-	6,8	6,8
05. Tatah Makmur	-	14,9	24,4
06. Sungai Tabuk	0,3	3,2	19,6
07. Martapura	387,4	544,8	20 682,5
08. Martapura Timur	-	1,4	6,3
09. Martapura Barat	-	469,2	19 492,6
10. Astambul	-	1,5	1,5
11. Karang Intan	351	296,8	5 819,2
12. Aranio	314	26,4	6 306,9
13. Sungai Pinang	-	0,3	3,5
14. Paramasan	-	-	-
15. Pengaron	-	1,9	6,2
16. Sambung Makmur	-	0,9	0,9
17. Mataraman	-	40,8	40,8
18. Simpang Empat	-	27,9	105,4
19. Telaga Bauntung	0,2	1,5	5,8
20. Cintapuri Darussalam	-	7,5	13,7
Kabupaten Banjar	1 052,9	1 746,5	53 115,9

Sumber/Source: Dinas Perikanan Kabupaten Banjar/ Fisheries Agency of Banjar Regency

Tabel 5.5.2 **Produksi Perikanan Budidaya Menurut Kecamatan dan Wadah Budidaya di Kabupaten Banjar (Ton), 2020**
Table 5.5.2 **Production of Aquaculture by District and Cultivation Containers in Banjar Regency (Ton), 2020**

Kecamatan Subdistrict	Tambak Pond	Kolam Pool	Keramba Cage
(1)	(2)	(3)	(4)
01. Aluh-Aluh	-	435,3	-
02. Beruntung Baru	-	34,65	-
03. Gambut	-	9,8	-
04. Kertak Hanyar	-	6,8	-
05. Tatah Makmur	-	24,4	-
06. Sungai Tabuk	-	17,7	-
07. Martapura	-	19 968,6	-
08. Martapura Timur	-	2,5	-
09. Martapura Barat	-	19 352,6	-
10. Astambul	-	1,5	-
11. Karang Intan	-	2 364,2	195
12. Aranio	-	6,9	315
13. Sungai Pinang	-	3,5	-
14. Paramasan	-	-	-
15. Pengaron	-	6,2	-
16. Sambung Makmur	-	0,9	-
17. Mataraman	-	40,8	-
18. Simpang Empat	-	105,4	-
19. Telaga Bauntung	-	5,6	-
20. Cintapuri Darussalam	-	13,7	-
Kabupaten Banjar	-	424 01,05	510

Lanjutan Tabel/*Continued Table 5.5.2*

Kecamatan Subdistrict	Jala Apung Floating Net	Mina Padi Mina Padi	Jumlah Total
(1)	(5)	(6)	(7)
01. Aluh-Aluh	-	-	435,3
02. Beruntung Baru	-	-	34,65
03. Gambut	-	-	9,8
04. Kertak Hanyar	-	-	6,8
05. Tatah Makmur	-	-	24,4
06. Sungai Tabuk	1,9	-	19,6
07. Martapura	713,9	-	20 682,5
08. Martapura Timur	3,8	-	6,3
09. Martapura Barat	140	-	19 492,6
10. Astambul	-	-	1,5
11. Karang Intan	3 360,0	-	5 919,2
12. Aranio	5 985,0	-	6 306,9
13. Sungai Pinang	-	-	3,5
14. Paramasan	-	-	0
15. Pengaron	-	-	6,2
16. Sambung Makmur	-	-	0,9
17. Mataraman	-	-	40,8
18. Simpang Empat	-	-	105,4
19. Telaga Bauntung	0,2	-	5,8
20. Cintapuri Darussalam	-	-	13,7
Kabupaten Banjar	10 204,8	-	53 115,85

Sumber/*Source*: Dinas Perikanan Kabupaten Banjar/ *Fisheries Agency of Banjar Regency*

Tabel 5.5.3 **Produksi Perikanan Laut Menurut Jenis Ikan di Kabupaten Banjar, 2020**
Table **Productivity of Marine Fisheries by Kind of Fish in Banjar Regency, 2020**

<i>Jenis Ikan & Udang</i> <i>Kind of Fish & Shrimp</i>	<i>Produksi (Ton)</i> <i>Productivity (Ton)</i>
(1)	(2)
01. Manyung/ Manyung	139,4
02. Kakap / Snapper	106,1
03. Gulamah/ Gulamah	63,7
04. Alu-alu /Alu-alu	79,9
05. Belanak / Mullet	43,3
06. Udang Krosok / Krosok Shrimp	1 489,8
07. Udang Putih / White Shrimp	1 355,3
08. Udang Dogol / Dogol Shrimp	1 360,9
09. Ikan dan Udang Lainnya/ Other Fish & Shrimp	1 234,8
Jumlah/ Total	5 873,2

Sumber/Source: Dinas Perikanan Kabupaten Banjar/ Fisheries Agency of Banjar Regency

Tabel
Table 5.5.4

**Produksi Perikanan Darat Menurut Jenis Ikan di
Kabupaten Banjar (Ton), 2020**
*Productivity of Inland Fisheries by Kind of Fish in Banjar
Regency (Ton) 2020*

<i>Jenis Ikan & Udang</i> <i>Kind of Fish & Shrimp</i>	<i>Produksi (Ton)</i> <i>Productivity (Ton)</i>
(1)	(2)
01. Gabus / Fish Cork	426,6
02. Toman / Toman	126,6
03. Betok / Damsel fish	169
04. Sepat Siam / Sepat Siam	198
05. Nila / Parrot Fish	393,4
06. Nilem / Nilem	79,2
07. Lele / Walking Catfish	17,3
08. Betutu / Betutu	100,5
09. Patin Jambal/ Catfish	45,7
10. Ikan Lainnya/ Other Fish	570,8
11. Sepat Rawa / Sepat Rawa	207,9
12. Baung / Baung	53,95
13. Hampala	36
14. Gurame/ Gurame	129,7
15. Udang Galah/ Lobster	131,7
16. Udang Lainnya/ Other Shrimp	205,4
Jumlah/ Total	2 891,75

Sumber/Source: Dinas Perikanan Kabupaten Banjar/ Fisheries Agency of Banjar Regency

**5.6 KEHUTANAN
FORESTRY**

Tabel 5.6.1 **Luas Kawasan Hutan Menurut Jenis dan Fungsinya di Kabupaten Banjar (Hektar), 2020**
Total Forest Area by Kind of Forest and Area Function in Banjar Regency (Hectare), 2020

<i>Jenis Hutan</i> <i>Kind of Forest</i>	<i>Luas Hutan</i> <i>Forest Area</i>
(1)	(2)
01. Hutan Lindung Protection Forest	46 300,29
02. Hutan Produksi Tetap Permanent Production Forest	85 145,11
03. Hutan Produksi Konversi Convertible Production Forest	2 078,39
04. Hutan Produksi Terbatas Limited Production Forest	25 267,36
05. Taman Hutan Raya Sultan Adam Sultan Adam Forest Park	95 639,33
06. Pantai Berhutan Bakau Coastal Mangrove Forest	-
07. Lainnya Others	1 876,07
Jumlah/ Total	256 306,55

Sumber/Source: Kesatuan Pengelolaan Hutan Kayutangi


Tabel
Table 5.6.2

Luas Kawasan Hutan Menurut Kecamatan di Kabupaten Banjar (Hektar), 2020
Forest Area by Subdistrict in Banjar Regency (Hectare), 2020

Kecamatan Subdistrict	Hutan Lindung Protection Forest	Suaka Alam dan Pelestarian Alam Sanctuary Reserve and Nature Conservation Area	Hutan Produksi Production Forest			Jumlah Total
			Terbatas Limited	Tetap Permanent	Dapat Dikon- versi Converti- ble	
(1)	(2)	(3)	(4)	(5)	(6)	(7)
01. Aluh-Aluh	-	233,07	-	-	-	233,07
02. Beruntung Baru	526,52	-	-	-	-	526,52
03. Gambut	422,84	-	-	-	-	422,84
04. Kertak Hanyar	-	-	-	-	-	-
05. Tatah Makmur	-	-	-	-	-	-
06. Sungai Tabuk	-	-	-	-	-	-
07. Martapura	-	-	-	-	-	-
08. Martapura Timur	-	-	-	-	-	-
09. Martapura Barat	-	-	-	-	-	-
10. Astambul	-	-	-	-	-	-
11. Karang Intan	239,39	7 618,83	-	-	44,30	7 902,52
12. Aranio	1 135,50	84 153,75	2 984,39	12 436,94	-	100 710,58
13. Sungai Pinang	12 709,00	545,18	9 917,06	41 735,03	-	64 906,27
14. Paramasan	30 417,45	-	11 940,17	10 993,20	-	53 350,82
15. Pengaron	-	2 176,85	36,28	14 434,90	1 630,40	18 278,43
16. Sambung Makmur	37,43	-	218,49	633,37	-	889,29
17. Mataraman	-	2 787,72	-	64,83	403,69	3 256,24
18. Simpang Empat	-	-	-	-	-	-
19. Telaga Bauntung	812,16	-	170,97	4 846,84	-	5 829,97
20. Cintapuri Darussalam	-	-	-	-	-	-
Kabupaten Banjar	46 300,29	97 515,40	25 267,36	85 145,11	2 078,39	256 306,55


Sumber/Source: Kesatuan Pengelolaan Hutan Kayutangi

<https://banjarkab.bps.go.id>



Jumlah pelanggan Listrik Menurut Unit Layanan Pelanggan di Kabupaten Banjar Tahun 2020
ULP martapura 70.416 Pelanggan
ULP Gambut 61.954 Pelanggan

Sumber : PLN Kalselteng

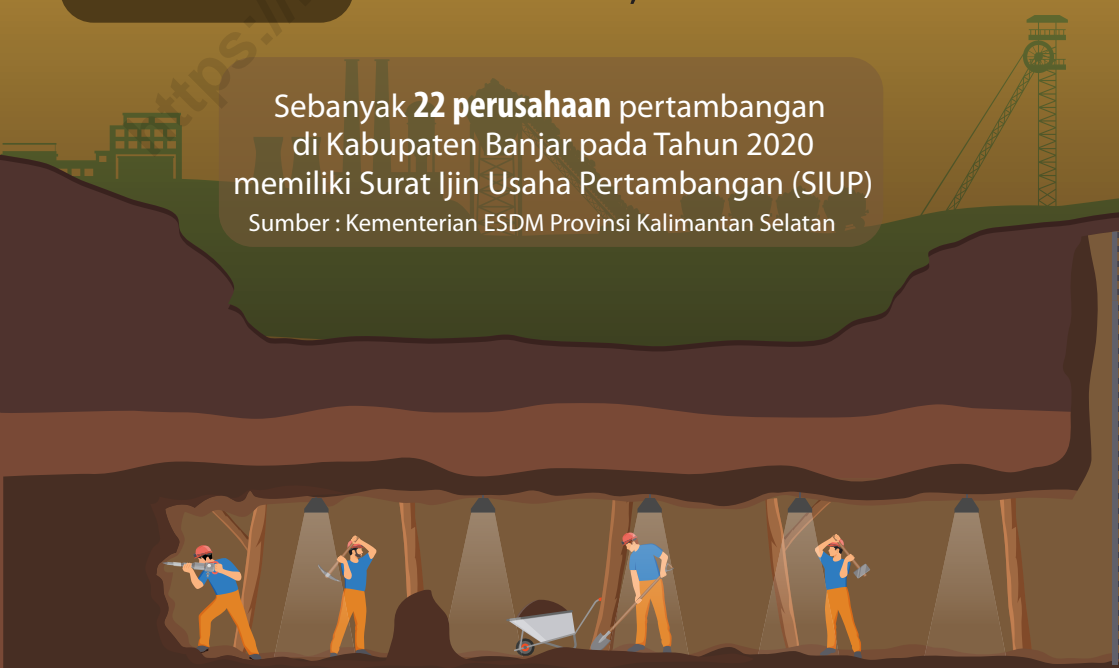


Jumlah pelanggan PDAM di Kabupaten Banjar Tahun 2020 sebanyak **48.811 pelanggan**

Sumber : PDAM Intan Banjar

6

INDUSTRI, PERTAMBANGAN, DAN ENERGI INDUSTRY, MINING AND ENERGY



Sebanyak **22 perusahaan** pertambangan di Kabupaten Banjar pada Tahun 2020 memiliki Surat Ijin Usaha Pertambangan (SIUP)

Sumber : Kementerian ESDM Provinsi Kalimantan Selatan

PENJELASAN TEKNIS

1. Pengumpulan data industri besar dan sedang dilakukan melalui Survei Industri Besar dan Sedang yang dilaksanakan setiap tahun secara lengkap (sensus) sejak tahun 1975 Survei Industri Besar dan Sedang mencakup semua perusahaan industri yang mempunyai tenaga kerja 20 orang atau lebih dengan menggunakan kuesioner II A
2. Klasifikasi industri yang digunakan dalam survei ini berdasar kepada Klasifikasi Baku Lapangan Usaha Indonesia (KBLI) KBLI adalah klasifikasi lapangan usaha yang berdasar kepada International Standard Industrial Classification of All Economic Activities (ISIC) revisi 4 yang telah disesuaikan dengan kondisi Indonesia
3. **Industri manufaktur** adalah suatu kegiatan ekonomi yang melakukan kegiatan mengubah suatu barang dasar secara mekanis kimia atau dengan tangan sehingga menjadi barang jadi/setengah jadi dan atau barang yang kurang nilainya menjadi barang yang lebih tinggi nilainya dan sifatnya lebih dekat kepada pemakai akhir Termasuk dalam kegiatan ini adalah jasa industri dan pekerjaan perakitan
4. **Jasa industri** adalah kegiatan

TECHNICAL NOTES

1. *Data collection of large and medium scale manufacturing is conducted through The Large and Medium Manufacturing Establishment Survey that has been done annually for all industries (census) since 1975 Large and Medium Manufacturing Establishment Survey covers all manufactures/industries with 20 workers or more by questionnaire II A*
2. *The industrial classification adopted in this survey refers to the Klasifikasi Baku Lapangan Usaha Indonesia (KBLI) KBLI is classification of economic activities based on the International Standard Industrial Classification of All Economic Activities (ISIC rev 4) that has been modified according to the local condition in Indonesia*
3. **Manufacturing industry** is defined as an economic activity processing basic goods mechanically chemicals or manually into final or intermediate goods It is also defined as processing of lower value goods into higher value goods as final or intermediate products The activities also include services for manufacturing and assembling
4. **Services for manufacturing**

industri yang melayani keperluan pihak lain Pada kegiatan ini bahan baku disediakan oleh pihak lain sedangkan pihak pengolah hanya melakukan pengolahannya dengan mendapat imbalan sebagai balas jasa (upah maklon)

is defined as a manufacturing activity which serving other manufacturing establishments In this case raw materials are supplied by others while the workers are paid as a compensation for processing raw materials

5. **Perusahaan atau usaha industri** adalah suatu unit (kesatuan) usaha yang melakukan kegiatan ekonomi bertujuan menghasilkan barang atau jasa terletak pada suatu bangunan atau lokasi tertentu dan mempunyai catatan administrasi tersendiri mengenai produksi dan struktur biaya serta ada seorang atau lebih yang bertanggung jawab atas usaha tersebut

5. **A manufacturing establishment** is defined as a production unit engaged in economic activity producing goods or services located in a building or in a certain location keeping a business record concerning the production and cost structure and having a person or more that are responsible to those activities

6. Industri manufaktur dikelompokkan ke dalam 4 golongan berdasarkan banyaknya pekerja yaitu: industri besar (100 orang pekerja atau lebih) industri sedang/menengah (20–99 orang pekerja) industri kecil (5–19 orang pekerja) dan industri mikro (1–4 orang pekerja)

6. *Manufacturing industries are categorized into four groups based on the number of employees: large scale manufacturing (100 employees or more) medium scale manufacturing (20–99 employees) small scale manufacturing (5–19 employees) and micro industry (1–4 employees)*

7. Pelanggan adalah individu atau kelompok baik rumah tangga perusahaan atau institusi non profit yang membeli air bersih dari perusahaan air bersih

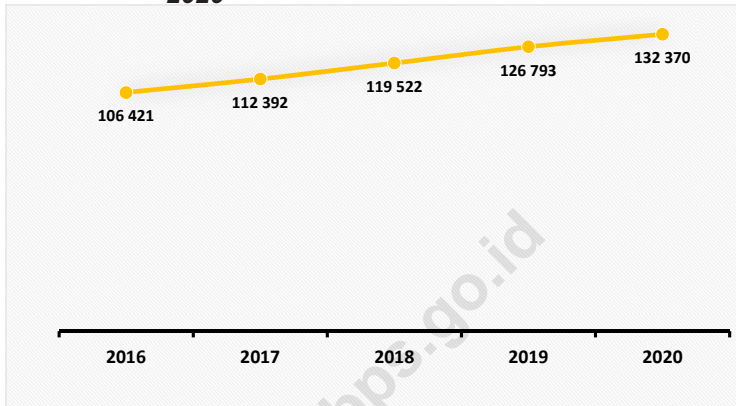
7. *Customers are individuals or groups whether household company or non-profit institutions that buy water supply from water supply establishment*

8. Air disalurkan adalah volume air bersih dari perusahaan air bersih
8. *Distributed water is the volume of water supply from water supply establishment*

<https://banjarkab.bps.go.id>

Gambar 6.1
Figures

Jumlah Pelanggan Listrik di Kabupaten Banjar, 2016-2020
Number of Electricity Customers in Banjar Regency, 2016-2020



Sumber/Source: PT. PLN Kalselteng

6.1 ENERGI ENERGY

Tabel 6.1.1 Daya Terpasang, Produksi, dan Distribusi Listrik PT. PLN (Persero) pada Cabang/Ranting PLN Menurut Unit Layanan Pelanggan (ULP) di Kabupaten Banjar, 2020
Installed Electricity Power, Production, and Distribution of PT. PLN (Persero) at PLN Branch by Customer Service Unit in Banjar Regency, 2020

Kecamatan Subdistrict	Daya Terpasang Installed Electricity Power (KW)	Produksi Listrik Electricity Production (KWh)	Listrik Terjual Electricity Sold (KWh)	Dipakai Sendiri Own Used (KWh)	Susut/ Hilang Shrinkage/ Lost (KWh)
(1)	(2)	(3)	(4)	(5)	(6)
01. ULP Martapura	65 694 905	-	127 573 359	-	-
02. ULP Gambut	81 451 805	-	134 181 948	-	-
Jumlah/Total	147 146 710	-	261 755 307	-	-

Sumber/Source: PT. PLN Kalselteng

Tabel 6.1.2 **Jumlah Pelanggan Listrik Menurut Unit Layanan Pelanggan (ULP) di Kabupaten Banjar, 2016-2020**
Table 6.1.2 **Number of Electricity Customers by Customer Service Unit in Banjar Regency, 2016-2020**

Kecamatan Subdistrict	2016	2017	2018	2019	2020
(1)	(2)	(3)	(4)	(5)	(6)
01. ULP Martapura	58 311	60 718	63 997	67 457	70 416
02. ULP Gambut	48 110	51 674	55 525	59 336	61 954
Kabupaten Banjar	106 421	112 392	119 522	126 793	132 370

Sumber/Source: PT. PLN Kalselteng

Tabel
Table 6.1.3**Jumlah Pelanggan dan Air yang Disalurkan Menuru
Kecamatan di Kabupaten Banjar, 2020**
**Number of Customers and Distributed Water by Sub District
in Banjar Regency, 2020**

Kecamatan Subdistrict	Pelanggan Number of Customers	Air Disalurkan Distributed Water (m ³)	Nilai Value (Rp)
(1)	(2)	(3)	(4)
01. Aluh-Aluh	4 780	620 824	4 510 110 940
02. Beruntung Baru	661	40 126	327 306 870
03. Gambut	8 336	1 298 155	10 676 110 220
04. Kertak Hanyar	11 853	1 865 709	15 023 499 290
05. Tatah Makmur	4 438	541 820	4 023 048 900
06. Sungai Tabuk	5 460	781 168	5 779 564 530
07. Martapura	6 277	970 392	8 223 825 882
08. Martapura Timur	951	109 969	884 648 770
09. Martapura Barat	85	9 161	70 617 570
10. Astambul	1 343	132 494	1 032 275 280
11. Karang Intan	212	17 259	143 331 630
12. Aranio	-	-	-
13. Sungai Pinang	454	48 050	378 514 570
14. Paramasan	-	-	-
15. Pengaron	813	97 447	716 893 470
16. Sambung Makmur	373	55 837	431 079 860
17. Mataraman	1 696	236 494	1 714 241 220
18. Simpang Empat	1 079	132 211	1 031 774 650
19. Telaga Bauntung	-	-	-
20. Cintapuri Darussalam	-	-	-
Kabupaten Banjar	48 811	6 957 116	54 966 843 652

Sumber/Source: PDAM Intan Banjar/ Intan Banjar Regional Water Supply Enterprise

Tabel
Table 6.1.4**Jumlah Pelanggan Air Minum Menurut Unit Pelayanan dan Konsumen, 2020**
Number of Sanitary Water Customers by Service Unit and Customers, 2020

<i>Unit Pelayanan Service Unit</i>	<i>Sosial Umum General Social</i>	<i>Sosial Khusus Specific Social</i>	<i>Rumah Tangga A1 Household A1</i>	<i>Rumah Tangga A2 Household A2</i>	<i>Rumah Tangga A3 Household A3</i>
(1)	(2)	(3)	(4)	(5)	(6)
01. Banjarbaru 1	30	30	5	319	1 246
02. Banjarbaru 2	6	6	2	43	144
03. Banjarbaru 3	2	5	-	-	91
04. Banjarbaru 4	18	20	-	52	583
05. Banjarbaru 5	36	10	-	145	3 015
06. Sei Besar	46	32	2	387	5 539
07. Loktabat	53	38	-	186	3 339
08. Martapura 1	26	39	4	416	1 989
09. Martapura 2	33	39	5	519	2 366
10. Gambut	56	28	11	1 513	5 690
11. Sei Tabuk	59	46	57	2 408	2 667
12. Astambul	7	19	3	1 000	269
13. Pengaron	11	12	7	634	109
14. Simpang Empat	15	20	14	697	276
15. Cempaka	31	18	35	440	1 538
16. Dalam Pagar	13	9	-	104	94
17. Mataraman	14	18	18	1 306	284

Lanjutan Tabel/Continued Table 6.1.4

<i>Unit Pelayanan Service Unit</i>	<i>Sosial Umum General Social</i>	<i>Sosial Khusus Specific Social</i>	<i>Rumah Tangga A1 Household A1</i>	<i>Rumah Tangga A2 Household A2</i>	<i>Rumah Tangga A3 Household A3</i>
(1)	(2)	(3)	(4)	(5)	(6)
18. Karang Intan	5	11	3	122	54
19. Aluh-Aluh	10	10	13	462	96
20. Tambak Sirang	39	34	76	2 253	1 661
21. Tatah Makmur	40	19	48	2 156	2 089
22. Beruntung Baru	12	8	11	592	27
23. Sungai Pinang	8	12	4	343	73
24. Sungai Ulin	10	6	14	96	1 293
25. Trikora	1	2	-	3	166
26. Guntung Manggis	19	11	2	17	2 465
27. Guntung Payung	1	-	1	7	155
28. Sambung Makmur	3	6	3	198	146
29. Landasan Ulin	63	34	7	653	5 391
30. Landasan Ulin 2	13	5	-	41	1 735
31. Landasan Ulin 3	15	21	-	25	3 669
32. Liang Anggang	4	6	2	126	299
33. Kertak Hanyar 2	6	8	5	113	2 442
34. Kertak Hanyar 3	8	7	12	320	2 330
35. Kertak Hanyar	54	29	82	1 991	2 652
Jumlah/ Total	767	618	446	19 687	55 982

Lanjutan Tabel/Continued Table 6.1.4

<i>Unit Pelayanan Service Unit</i>	Rumah Tangga A4 Household A4	Rumah Tangga A5 Household A5	Rumah Tangga B Household B	Niaga Kecil Small Commerce	Niaga Menengah Middle Commerce
(1)	(7)	(8)	(9)	(10)	(11)
01. Banjarbaru 1	1 053	32	60	60	258
02. Banjarbaru 2	241	7	23	18	133
03. Banjarbaru 3	115	4	27	16	13
04. Banjarbaru 4	1 179	31	48	25	381
05. Banjarbaru 5	1 492	13	9	44	474
06. Sei Besar	1 108	34	81	72	339
07. Loktabat	1 859	51	72	58	529
08. Martapura 1	318	11	40	47	301
09. Martapura 2	495	13	61	46	256
10. Gambut	470	12	25	127	257
11. Sei Tabuk	70	1	26	81	39
12. Astambul	11	-	13	14	5
13. Pengaron	5	-	8	25	1
14. Simpang Empat	12	-	8	18	14
15. Cempaka	126	5	13	16	35
16. Dalam Pagar	22	-	1	2	1
17. Mataraman	16	1	11	13	8

Lanjutan Tabel/Continued Table 6.1.4

<i>Unit Pelayanan Service Unit</i>	<i>Rumah Tangga A4 Household A4</i>	<i>Rumah Tangga A5 Household A5</i>	<i>Rumah Tangga B Household B</i>	<i>Niaga Kecil Small Commerce</i>	<i>Niaga Menengah Middle Commerce</i>
(1)	(7)	(8)	(9)	(10)	(11)
18. Karang Intan	6	-	7	2	-
19. Aluh-Aluh	9	-	8	10	3
20. Tambak Sirang	26	-	9	20	28
21. Tatah Makmur	15	1	18	12	35
22. Beruntung Baru	3	-	4	4	-
23. Sungai Pinang	2	-	9	2	1
24. Sungai Ulin	152	3	6	9	55
25. Trikora	35	5	7	2	32
26. Guntung Manggis	205	5	7	17	86
27. Guntung Payung	68	-	-	1	12
28. Sambung Makmur	4	1	6	5	1
29. Landasan Ulin	1 122	45	43	159	276
30. Landasan Ulin 2	147	-	12	29	63
31. Landasan Ulin 3	183	5	2	44	95
32. Liang Anggang	29	-	-	30	37
33. Kertak Hanyar 2	247	23	2	7	73
34. Kertak Hanyar 3	50	1	5	19	44
35. Kertak Hanyar	736	134	9	87	299
Jumlah/ Total	11 631	438	680	1 141	4 184

Lanjutan Tabel/Continued Table 6.1.4

Unit Pelayanan Service Unit	Niaga Besar Big Commerce	Industri Kecil Small Industry	Industri Besar Big Industry	Khusus Bandara Airport	Terminal Tangki Tank Terminal	Jumlah Total
(1)	(12)	(13)	(14)	(15)	(16)	(17)
01. Banjarbaru 1	19	1	-	-	-	3 113
02. Banjarbaru 2	15	-	-	-	-	638
03. Banjarbaru 3	6	-	-	-	-	279
04. Banjarbaru 4	20	-	-	-	1	2 358
05. Banjarbaru 5	5	-	-	-	-	5 243
06. Sei Besar	12	-	-	-	-	7 652
07. Loktabat	20	-	1	-	-	6 206
08. Martapura 1	26	2	-	-	-	3 219
09. Martapura 2	14	1	-	-	-	3 848
10. Gambut	147	-	-	-	-	8 336
11. Sei Tabuk	6	-	-	-	-	5 460
12. Astambul	1	1	-	-	-	1 343
13. Pengaron	1	-	-	-	-	813
14. Simpang Empat	5	-	-	-	-	1 079
15. Cempaka	1	-	-	-	-	2 258
16. Dalam Pagar	-	-	-	-	-	246
17. Mataraman	7	-	-	-	-	1 696

Lanjutan Tabel/Continued Table 6.1.4

<i>Unit Pelayanan Service Unit</i>	<i>Niaga Besar Big Commerce</i>	<i>Industri Kecil Small Industry</i>	<i>Industri Besar Big Industry</i>	<i>Khusus Bandara Airport</i>	<i>Terminal Tangki Tank Terminal</i>	<i>Jumlah Total</i>
(1)	(12)	(13)	(14)	(15)	(16)	(17)
18. Karang Intan	2	-	-	-	-	212
19. Aluh-Aluh	1	-	-	-	-	622
20. Tambak Sirang	2	10	-	-	-	4 158
21. Tatah Makmur	1	4	-	-	-	4 438
22. Beruntung Baru	-	-	-	-	-	661
23. Sungai Pinang	-	-	-	-	-	454
24. Sungai Ulin	1	-	-	-	-	1 645
25. Trikora	3	-	-	-	-	256
26. Guntung Manggis	1	-	-	-	-	2 835
27. Guntung Payung	-	-	-	1	-	246
28. Sambung Makmur	-	-	-	-	-	373
29. Landasan Ulin	63	1	4	1	-	7 862
30. Landasan Ulin 2	4	-	-	-	-	2 049
31. Landasan Ulin 3	3	-	-	-	-	4 062
32. Liang Anggang	31	-	2	-	-	566
33. Kertak Hanyar 2	3	-	-	-	-	2 929
34. Kertak Hanyar 3	1	-	-	-	-	2 797
35. Kertak Hanyar	51	3	-	-	-	6 127
Jumlah/ Total	472	23	7	2	1	96 079

Sumber/Source: PDAM Intan Banjar/ Intan Banjar Regional Water Supply Enterprise

Tabel 6.1.5 Air Minum yang Terjual Menurut Unit Pelayanan dan Konsumen (m3), 2020
Volume of Sold Sanitary Water by Service Unit and Customers (m3), 2020

<i>Unit Pelayanan Service Unit</i>	<i>Sosial Umum General Social</i>	<i>Sosial Khusus Specific Social</i>	<i>Rumah Tangga A1 Household A1</i>	<i>Rumah Tangga A2 Household A2</i>	<i>Rumah Tangga A3 Household A3</i>
(1)	(2)	(3)	(4)	(5)	(6)
01. Banjarbaru 1	7 990	14 492	1 110	46 270	161 301
02. Banjarbaru 2	2 111	2 335	123	11 351	19 352
03. Banjarbaru 3	852	2 914	-	-	15 229
04. Banjarbaru 4	8 815	14 365	-	7 332	86 632
05. Banjarbaru 5	12 112	3 975	-	18 186	349 913
06. Sei Besar	13 709	12 163	634	50 753	780 526
07. Loktabat	15 478	22 768	-	25 443	441 474
08. Martapura 1	4 696	22 536	187	52 771	235 726
09. Martapura 2	38 107	7 666	734	76 813	302 167
10. Gambut	19 822	10 414	1 981	264 652	733 968
11. Sei Tabuk	15 900	7 969	8 905	371 422	334 695
12. Astambul	2 470	1 390	492	87 944	30 678
13. Pengaron	1 764	3 580	840	72 824	13 046
14. Simpang Empat	2 472	2 590	1 538	77 713	36 816
15. Cempaka	6 104	5 089	5 090	51 437	154 161
16. Dalam Pagar	3 901	5 439	-	-	6 349
17. Mataraman	4 841	2 841	3 016	169 546	42 799

Lanjutan Tabel/Continued Table 6.1.5

<i>Unit Pelayanan Service Unit</i>	<i>Sosial Umum General Social</i>	<i>Sosial Khusus Specific Social</i>	<i>Rumah Tangga A1 Household A1</i>	<i>Rumah Tangga A2 Household A2</i>	<i>Rumah Tangga A3 Household A3</i>
(1)	(2)	(3)	(4)	(5)	(6)
18. Karang Intan	849	1 199	117	7 505	4 011
19. Aluh-Aluh	1 289	1 265	2 120	63 880	12 269
20. Tambak Sirang	6 701	16 144	8 030	321 794	165 205
21. Tatah Makmur	8 595	2 588	5 489	267 850	244 373
22. Beruntung Baru	719	255	1 140	34 798	2 734
23. Sungai Pinang	1 178	2 227	176	32 574	7 128
24. Sungai Ulin	706	1 294	1 744	12 853	138 743
25. Trikora	19	195	-	230	19 179
26. Guntung Manggis	2 784	6 924	45	1 024	221 490
27. Guntung Payung	530	-	41	1 106	17 575
28. Sambung Makmur	2 900	871	474	24 426	23 723
29. Landasan Ulin	26 440	85 704	1 057	114 704	812 008
30. Landasan Ulin 2	2 112	719	14	5 432	192 763
31. Landasan Ulin 3	3 577	9 786	-	4 512	384 610
32. Liang Anggang	2 021	577	499	18 785	45 813
33. Kertak Hanyar 2	939	3 808	319	14 070	215 137
34. Kertak Hanyar 3	837	545	1 165	38 974	250 652
35. Kertak Hanyar	17 224	6 572	16 046	358 994	511 368
Jumlah/ Total	240 564	283 199	63 126	2 707 968	7 013 613

Lanjutan Tabel/Continued Table 6.1.5

<i>Unit Pelayanan Service Unit</i>	Rumah Tangga A4 Household A4	Rumah Tangga A5 Household A5	Rumah Tangga B Household B	Niaga Kecil Small Commerce	Niaga Menengah Middle Commerce
(1)	(7)	(8)	(9)	(10)	(11)
01. Banjarbaru 1	168 026	8 147	90 252	15 880	47 974
02. Banjarbaru 2	50 099	5 104	21 826	4 103	29 630
03. Banjarbaru 3	28 386	2 162	17 970	3 662	6 995
04. Banjarbaru 4	200 985	7 713	39 413	6 302	81 221
05. Banjarbaru 5	200 407	4 075	2 566	5 951	62 263
06. Sei Besar	181 222	10 030	374 655	15 480	51 849
07. Loktabat	216 261	10 083	196 772	14 446	70 728
08. Martapura 1	50 531	3 512	29 785	8 592	52 200
09. Martapura 2	68 729	3 911	39 877	8 546	48 420
10. Gambut	75 989	2 641	20 697	35 205	47 436
11. Sei Tabuk	11 999	-	9 081	13 829	6 029
12. Astambul	4 391	2 409	-	1 986	422
13. Pengaron	321	-	1 822	3 081	138
14. Simpang Empat	1 648	-	2 168	2 823	2 541
15. Cempaka	14 011	1 461	7 840	1 917	4 086
16. Dalam Pagar	1 070	-	2	412	214
17. Mataraman	2 500	87	3 862	1 228	3 059

Lanjutan Tabel/Continued Table 6.1.5

<i>Unit Pelayanan Service Unit</i>	<i>Rumah Tangga A4 Household A4</i>	<i>Rumah Tangga A5 Household A5</i>	<i>Rumah Tangga B Household B</i>	<i>Niaga Kecil Small Commerce</i>	<i>Niaga Menengah Middle Commerce</i>
(1)	(7)	(8)	(9)	(10)	(11)
18. Karang Intan	1 283	-	1 484	366	445
19. Aluh-Aluh	933	-	1 210	2 091	295
20. Tambak Sirang	4 403	-	1 488	3 203	7 300
21. Tatah Makmur	2 292	91	1 234	1 015	6 530
22. Beruntung Baru	131	-	147	202	-
23. Sungai Pinang	198	-	4 265	292	12
24. Sungai Ulin	17 269	43	1 334	1 085	5 739
25. Trikora	6 249	1 391	9 241	453	3 420
26. Guntung Manggis	20 075	2 514	1 834	2 480	15 585
27. Guntung Payung	8 630	-	-	92	1 051
28. Sambung Makmur	696	162	1 147	1 122	239
29. Landasan Ulin	185 726	22 509	70 140	39 365	68 901
30. Landasan Ulin 2	13 064	-	7 233	5 805	11 414
31. Landasan Ulin 3	24 149	1 421	560	9 234	13 046
32. Liang Anggang	3 806	-	-	5 316	12 027
33. Kertak Hanyar 2	52 327	5 088	78	1 387	12 701
34. Kertak Hanyar 3	9 578	422	895	2 618	5 897
35. Kertak Hanyar	160 960	39 930	2 316	21 895	61 549
Jumlah/ Total	1 788 344	134 906	963 194	241 464	741 356

Lanjutan Tabel/Continued Table 6.1.5

<i>Unit Pelayanan Service Unit</i>	<i>Niaga Besar Big Commerce</i>	<i>Industri Kecil Small Industry</i>	<i>Industri Besar Big Industry</i>	<i>Khusus Bandara Airport</i>	<i>Terminal Tangki Tank Terminal</i>	<i>Jumlah Total</i>
(1)	(12)	(13)	(14)	(15)	(16)	(17)
01. Banjarbaru 1	10 861	1 409	-	-	-	573 712
02. Banjarbaru 2	18 977	-	-	-	-	165 011
03. Banjarbaru 3	2 434	-	-	-	-	80 604
04. Banjarbaru 4	8 926	-	-	-	10 696	472 400
05. Banjarbaru 5	2 726	-	-	-	-	662 174
06. Sei Besar	7 279	-	-	-	-	1 498 300
07. Loktabat	18 819	-	449	-	-	1 032 721
08. Martapura 1	10 870	512	-	-	-	471 918
09. Martapura 2	5 039	208	-	-	-	600 217
10. Gambut	85 350	-	-	-	-	1 298 155
11. Sei Tabuk	1 339	-	-	-	-	781 168
12. Astambul	151	161	-	-	-	132 494
13. Pengaron	31	-	-	-	-	97 447
14. Simpang Empat	1 902	-	-	-	-	132 211
15. Cempaka	18	-	-	-	-	251 214
16. Dalam Pagar	-	-	-	-	-	17 387
17. Mataraman	2 715	-	-	-	-	236 494

Lanjutan Tabel/Continued Table 6.1.5

<i>Unit Pelayanan Service Unit</i>	<i>Niaga Besar Big Commerce</i>	<i>Industri Kecil Small Industry</i>	<i>Industri Besar Big Industry</i>	<i>Khusus Bandara Airport</i>	<i>Terminal Tangki Tank Terminal</i>	<i>Jumlah Total</i>
(1)	(12)	(13)	(14)	(15)	(16)	(17)
18. Karang Intan	-	-	-	-	-	17 259
19. Aluh-Aluh	168	-	-	-	-	85 520
20. Tambak Sirang	262	774	-	-	-	535 304
21. Tatah Makmur	1 385	378	-	-	-	541 820
22. Beruntung Baru	-	-	-	-	-	40 126
23. Sungai Pinang	-	-	-	-	-	48 050
24. Sungai Ulin	689	-	-	-	-	181 499
25. Trikora	2 125	-	-	-	-	42 502
26. Guntung Manggis	37	-	-	-	-	274 792
27. Guntung Payung	198	-	-	-	-	29 223
28. Sambung Makmur	-	-	77	-	-	55 837
29. Landasan Ulin	29 494	818	8 666	3 694	-	1 469 226
30. Landasan Ulin 2	6 562	1 890	-	-	-	247 008
31. Landasan Ulin 3	560	-	-	-	-	451 455
32. Liang Anggang	5 997	-	48 425	-	-	143 266
33. Kertak Hanyar 2	9 540	-	-	-	-	315 394
34. Kertak Hanyar 3	1 368	-	-	-	-	312 951
35. Kertak Hanyar	38 430	2 080	-	-	-	1 237 364
Jumlah/ Total	274 252	8 230	57 617	3 694	10 696	14 532 223

Sumber/Source: PDAM Intan Banjar/ Intan Banjar Regional Water Supply Enterprise

Tabel
Table 6.1.6**Nilai Jual Air Minum yang Terjual Menurut Unit Pelayanan dan Konsumen (Ribu Rp), 2020**
Value of Sold Sanitary Water by Service Unit and Customers (Thousands of Rp), 2020

Unit Pelayanan Service Unit	Sosial Umum General Social	Sosial Khusus Specific Social	Rumah Tangga A1 Household A1	Rumah Tangga A2 Household A2	Rumah Tangga A3 Household A3
(1)	(2)	(3)	(4)	(5)	(6)
01. Banjarbaru 1	29 447 200	71 574 800	6 534 810	325 027 570	1 341 865 220
02. Banjarbaru 2	7 572 080	11 502 100	793 530	82 082 640	159 283 360
03. Banjarbaru 3	3 010 560	14 273 800	84 000	-	125 187 452
04. Banjarbaru 4	30 914 800	70 450 640	-	52 736 216	756 477 788
05. Banjarbaru 5	43 525 360	19 750 500	120 000	128 931 610	2 960 925 170
06. Sei Besar	49 888 520	60 821 500	3 894 580	356 493 110	6 453 886 520
07. Loktabat	56 428 840	111 971 800	-	178 805 680	3 772 735 952
08. Martapura 1	18 246 880	111 593 400	1 521 340	367 524 510	1 958 025 896
09. Martapura 2	128 374 960	39 104 800	4 287 870	536 026 920	2 515 948 276
10. Gambut	71 064 160	51 669 400	11 330 390	1 775 113 880	5 968 345 720
11. Sei Tabuk	58 623 000	40 419 700	51 538 410	2 509 329 130	2 704 029 180
12. Astambul	8 857 600	7 730 200	2 796 800	659 354 290	261 215 900
13. Pengaron	6 973 920	17 647 600	4 807 110	521 621 770	109 482 120
14. Simpang Empat	9 782 160	13 696 600	9 586 580	570 460 000	309 890 600
15. Cempaka	23 369 120	25 123 300	29 112 280	363 942 500	1 340 661 560
16. Dalam Pagar	10 164 880	6 277 800	-	47 316 450	61 463 280
17. Mataraman	17 390 480	14 541 300	18 013 950	1 178 147 140	347 918 740

Lanjutan Tabel/Continued Table 6.1.6

<i>Unit Pelayanan Service Unit</i>	<i>Sosial Umum General Social</i>	<i>Sosial Khusus Specific Social</i>	<i>Rumah Tangga A1 Household A1</i>	<i>Rumah Tangga A2 Household A2</i>	<i>Rumah Tangga A3 Household A3</i>
(1)	(2)	(3)	(4)	(5)	(6)
18. Karang Intan	3 324 720	6 224 300	929 810	61 453 530	36 826 780
19. Aluh-Aluh	5 307 920	6 598 700	11 892 140	444 089 130	100 302 340
20. Tambak Sirang	26 155 280	80 307 400	47 625 620	2 175 186 370	1 374 712 340
21. Tatah Makmur	32 412 600	13 324 400	33 549 940	1 828 838 770	1 967 351 540
22. Beruntung Baru	3 654 320	1 913 100	6 922 700	284 808 210	23 630 540
23. Sungai Pinang	4 664 840	11 212 900	1 393 750	249 225 690	65 253 820
24. Sungai Ulin	3 260 680	6 409 000	10 292 860	88 686 560	1 178 527 560
25. Trikora	170 320	1 033 500	-	1 674 480	163 701 500
26. Guntung Manggis	10 994 520	34 218 000	400 950	8 213 130	1 977 630 060
27. Guntung Payung	1 846 400	5 346 440	312 510	7 926 870	150 174 420
28. Sambung Makmur	9 836 000	4 416 700	2 768 310	177 390 820	201 793 440
29. Landasan Ulin	93 527 200	420 470 400	6 296 960	780 952 910	6 620 354 640
30. Landasan Ulin 2	8 124 360	3 842 900	82 750	37 563 220	1 644 577 200
31. Landasan Ulin 3	13 352 560	48 194 400	-	30 318 800	3 239 139 940
32. Liang Anggang	7 060 880	3 145 300	2 769 190	128 711 410	367 949 380
33. Kertak Hanyar 2	3 763 920	18 937 000	2 077 070	98 123 370	1 837 227 800
34. Kertak Hanyar 3	3 708 360	2 988 500	6 890 910	265 445 510	2 066 108 260
35. Kertak Hanyar	62 326 720	33 173 000	89 616 060	2 390 099 370	4 009 385 200
Jumlah/ Total	867 126 120	1 389 905 180	368 243 180	18 711 621 566	58 171 989 494

Lanjutan Tabel/Continued Table 6.1.6

<i>Unit Pelayanan Service Unit</i>	Rumah Tangga A4 Household A4	Rumah Tangga A5 Household A5	Rumah Tangga B Household B	Niaga Kecil Small Commerce	Niaga Menengah Middle Commerce
(1)	(7)	(8)	(9)	(10)	(11)
01. Banjarbaru 1	1 478 975 930	76 225 440	880 569 580	161 732 050	559 040 510
02. Banjarbaru 2	432 629 310	46 505 280	209 719 300	41 984 300	338 455 840
03. Banjarbaru 3	244 424 340	19 607 600	172 476 700	37 381 300	74 263 610
04. Banjarbaru 4	1 878 025 504	81 821 854	385 079 432	66 497 534	977 226 912
05. Banjarbaru 5	1 782 715 600	37 058 110	25 162 420	64 741 890	762 411 220
06. Sei Besar	1 581 350 090	91 709 720	3 668 552 960	157 117 470	624 059 330
07. Loktabat	1 924 076 920	94 851 160	1 923 410 440	149 005 070	880 060 430
08. Martapura 1	447 576 194	32 080 890	288 235 540	88 471 040	617 113 616
09. Martapura 2	613 988 830	36 960 840	384 864 280	88 745 040	558 953 320
10. Gambut	661 040 490	24 164 380	201 644 460	353 484 840	556 412 180
11. Sei Tabuk	101 184 190	300 000	89 079 120	139 274 250	69 679 180
12. Astambul	38 225 810	-	24 111 940	20 323 740	5 766 490
13. Pengaron	2 966 520	-	17 763 160	32 853 750	1 998 510
14. Simpang Empat	14 835 900	200 000	21 088 260	29 690 130	28 975 490
15. Cempaka	127 177 740	13 471 730	75 841 200	21 356 220	51 120 860
16. Dalam Pagar	12 314 570	-	138 160	4 199 760	2 197 020
17. Mataraman	21 742 410	767 240	37 768 540	13 693 630	33 622 940

Lanjutan Tabel/Continued Table 6.1.6

<i>Unit Pelayanan Service Unit</i>	<i>Rumah Tangga A4 Household A4</i>	<i>Rumah Tangga A5 Household A5</i>	<i>Rumah Tangga B Household B</i>	<i>Niaga Kecil Small Commerce</i>	<i>Niaga Menengah Middle Commerce</i>
(1)	(7)	(8)	(9)	(10)	(11)
18. Karang Intan	10 840 670	-	14 815 640	3 810 400	-
19. Aluh-Aluh	8 354 690	-	12 255 880	22 135 780	3 835 410
20. Tambak Sirang	37 305 140	-	14 772 780	32 027 970	84 725 730
21. Tatak Makmur	19 856 750	863 380	14 271 560	11 030 160	77 577 460
22. Beruntung Baru	1 451 820	-	2 186 760	2 739 420	-
23. Sungai Pinang	1 872 030	-	41 362 240	2 961 700	567 600
24. Sungai Ulin	155 770 870	493 170	13 135 040	11 875 820	70 722 690
25. Trikora	54 890 880	12 718 100	89 064 380	4 385 100	44 655 480
26. Guntung Manggis	182 422 580	22 740 910	18 268 720	25 453 360	179 468 010
27. Guntung Payung	76 814 490	-	-	982 710	13 634 260
28. Sambung Makmur	5 918 430	1 440 900	11 171 800	12 246 860	2 466 670
29. Landasan Ulin	1 621 562 000	205 328 960	684 851 120	393 689 220	773 066 430
30. Landasan Ulin 2	120 059 620	-	69 516 920	59 361 300	129 329 510
31. Landasan Ulin 3	211 964 810	12 991 270	5 217 600	94 523 130	156 904 360
32. Liang Anggang	32 566 650	-	-	52 796 090	130 720 590
33. Kertak Hanyar 2	454 271 780	47 257 020	1 428 680	14 289 640	149 182 350
34. Kertak Hanyar 3	80 173 250	3 684 400	8 781 640	26 242 050	70 073 400
35. Kertak Hanyar	1 361 107 760	364 218 560	22 893 060	219 721 100	710 165 960
Jumlah/ Total	15 800 454 568	1 227 460 914	9 429 499 312	2 460 823 824	8 738 453 368

Lanjutan Tabel/*Continued Table* 6.1.6

<i>Unit Pelayanan Service Unit</i>	<i>Niaga Besar Big Commerce</i>	<i>Industri Kecil Small Industry</i>	<i>Industri Besar Big Industry</i>	<i>Khusus Bandara Airport</i>	<i>Terminal Tangki Tank Terminal</i>	<i>Jumlah Total</i>
(1)	(12)	(13)	(14)	(15)	(16)	(17)
01. Banjarbaru 1	125 742 830	18 050 500	-	-	-	5 074 786 440
02. Banjarbaru 2	216 300 300	-	-	-	-	1 546 828 040
03. Banjarbaru 3	27 800 300	-	-	-	-	718 509 662
04. Banjarbaru 4	105 407 964	-	-	-	76 027 680	4 480 666 324
05. Banjarbaru 5	31 452 760	-	-	-	-	5 856 794 640
06. Sei Besar	85 317 430	-	125 000	-	-	13 133 216 230
07. Loktabat	218 225 850	-	7 800 170	-	-	9 317 372 312
08. Martapura 1	127 333 850	8 011 720	-	-	-	4 065 734 876
09. Martapura 2	58 795 900	3 234 390	-	-	-	4 969 285 426
10. Gambut	1 001 840 320	-	-	-	-	10 676 110 220
11. Sei Tabuk	16 108 370	-	-	-	-	5 779 564 530
12. Astambul	1 770 510	2 122 000	-	-	-	1 032 275 280
13. Pengaron	779 010	-	-	-	-	716 893 470
14. Simpang Empat	22 568 930	-	1 000 000	-	-	1 031 774 650
15. Cempaka	684 630	-	-	-	-	2 071 861 140
16. Dalam Pagar	-	-	-	-	-	144 071 920
17. Mataraman	30 634 850	-	-	-	-	1 714 241 220

Lanjutan Tabel/Continued Table 6.1.6

<i>Unit Pelayanan Service Unit</i>	<i>Niaga Bes Big Commerce</i>	<i>Industri Kecil Small Industry</i>	<i>Industri Bes Big Industry</i>	<i>Khusus Bandara Airport</i>	<i>Terminal Tangki Tank Terminal</i>	<i>Jumlah Total</i>
(1)	(12)	(13)	(14)	(15)	(16)	(17)
18. Karang Intan	5 105 780	-	-	-	-	143 331 630
19. Aluh-Aluh	1 947 500	-	-	-	-	616 719 490
20. Tambak Sirang	3 033 730	17 539 090	-	-	-	3 893 391 450
21. Tatah Makmur	15 665 950	8 306 390	-	-	-	4 023 048 900
22. Beruntung Baru	-	-	-	-	-	327 306 870
23. Sungai Pinang	-	-	-	-	-	378 514 570
24. Sungai Ulin	7 778 740	-	-	-	-	1 546 952 990
25. Trikora	24 768 990	-	-	-	-	397 062 730
26. Guntung Manggis	852 130	-	-	-	-	2 460 662 370
27. Guntung Payung	-	-	-	-	-	257 038 100
28. Sambung Makmur	-	-	1 629 930	-	-	431 079 860
29. Landasan Ulin	343 415 870	10 663 000	148 476 080	65 932 320	-	12 168 587 110
30. Landasan Ulin 2	74 349 360	23 871 000	-	-	-	2 170 678 140
31. Landasan Ulin 3	6 416 080	-	-	-	-	3 819 022 950
32. Liang Anggang	76 429 740	-	827 329 400	-	-	1 629 478 630
33. Kertak Hanyar 2	108 905 740	-	-	-	-	2 735 464 370
34. Kertak Hanyar 3	15 472 320	-	-	-	-	2 549 568 600
35. Kertak Hanyar	438 836 380	-	36 923 150	-	-	9 738 466 320
Jumlah/ Total	3 193 742 114	91 798 090	1 023 283 730	65 932 320	76 027 680	121 616 361 460

Sumber/Source: PDAM Intan Banjar/ Intan Banjar Regional Water Supply Enterprise

Tabel 6.1.7 Air Minum yang Terjual Menurut Bulan dan Konsumen (m3), 2020
Table *Volume of Sold Sanitary Water by Month and Customers (m3), 2020*

<i>Bulan Month</i>	<i>Sosial Umum General Social</i>	<i>Sosial Khusus Specific Social</i>	<i>Rumah Tangga A1 Household A1</i>	<i>Rumah Tangga A2 Household A2</i>	<i>Rumah Tangga A3 Household A3</i>
(1)	(2)	(3)	(4)	(5)	(6)
01. Januari/ January	23 223	28 583	5 042	234 678	609038
02. Februari/ February	21 837	29 275	4 738	210 902	548129
03. Maret/ March	21 291	28 024	4 442	204 138	537145
04. April/ April	20 155	23 854	5 159	224 056	573 258
05. Mei/ May	18 650	19 107	5 126	228 203	582 487
06. Juni/ June	18 137	18 043	5 358	233 136	584 796
07. Juli/ July	19 068	18 636	5 467	227 122	573 045
08. Agustus/ August	20 513	21 982	5 452	233 115	592 856
09. September/ September	19 143	24 048	5 598	228 409	595 824
10. Oktober/ October	19 757	22 131	5 523	227 136	609 453
11. November/ November	19 258	21 346	5 883	237 994	616 818
12. Desember/ December	18 302	23 961	5 338	224 518	590 764
Jumlah/ Total	239 334	278 990	63 126	2 713 407	7 013 613

Lanjutan Tabel/*Continued Table* 6.1.7

<i>Bulan Month</i>	Rumah Tangga A4 Household A4	Rumah Tangga A5 Household A5	Rumah Tangga B Household B	Niaga Kecil Small Commerce	Niaga Menengah Middle Commerce
(1)	(7)	(8)	(9)	(10)	(11)
01. Januari/ January	145 754	10 891	94 255	23 161	71 161
02. Februari/ February	141 786	11 175	91 040	19 597	66 993
03. Maret/ March	136 765	9 812	82 154	20 145	65 310
04. April/ April	148 032	12 080	77 009	20 307	63 931
05. Mei/ May	145 038	11 176	74 578	18 357	54 866
06. Juni/ June	144 870	10 548	79 795	17 659	51 601
07. Juli/ July	145 013	10 647	79 553	18 913	58 467
08. Agustus/ August	155 157	11 818	78 266	19 888	61 457
09. September/ September	156 254	11 021	76 857	21 123	60 310
10. Oktober/ October	161 972	11 201	77 769	20 708	62 528
11. November/ November	155 996	11 193	73 526	21 319	61 900
12. Desember/ December	151 707	10 935	80 801	20 287	62 387
Jumlah/ Total	1 788 344	132 497	965 603	241 464	740 911

Lanjutan Tabel/Continued Table 6.1.7

<i>Bulan Month</i>	<i>Niaga Besar Big Commerce</i>	<i>Industri Kecil Small Industry</i>	<i>Industri Besar Big Industry</i>	<i>Khusus Bandara Airport</i>	<i>Terminal Tangki Tank Terminal</i>	<i>Jumlah Total</i>
(1)	(12)	(13)	(14)	(15)	(16)	(17)
01. Januari/ January	27 939	333	5 488	231	1 253	1 281 030
02. Februari/ February	24 619	344	5 494	350	1 037	1 177 316
03. Maret/ March	21 643	351	5 446	178	1 213	1 138 057
04. April/ April	21 295	425	4 487	332	538	1 194 918
05. Mei/ May	21 897	1 020	3 272	271	676	1 184 724
06. Juni/ June	22 371	571	5 482	290	547	1 193 204
07. Juli/ July	21 855	841	4 914	364	372	1 184 277
08. Agustus/ August	21 138	672	4 957	416	836	1 228 523
09. September/ September	22 280	351	5 488	363	1 071	1 228 140
10. Oktober/ October	23 301	447	5 122	363	1 067	1 248 478
11. November/ November	23 601	422	5 157	453	1 902	1 256 768
12. Desember/ December	22 560	373	4 390	281	184	1 216 788
Jumlah/ Total	274 499	6 150	59 697	3 892	10 696	14 532 223

Sumber/Source: PDAM Intan Banjar/ Intan Banjar Regional Water Supply Enterprise

Tabel
Table 6.1.8**Nilai Air Minum yang Terjual Menurut Bulan dan
Konsumen (Ribu Rp), 2020**
Value of Sold Sanitary Water by Month and Customers
(Thousands of Rp), 2020

<i>Bulan Month</i>	<i>Sosial Umum General Social</i>	<i>Sosial Khusus Specific Social</i>	<i>Rumah Tangga A1 Household A1</i>	<i>Rumah Tangga A2 Household A2</i>	<i>Rumah Tangga A3 Household A3</i>
(1)	(2)	(3)	(4)	(5)	(6)
01. Januari/ January	83 708 576	140 281 780	29 412 320	1 621 587 081	5 051 455 240
02. Februari/ February	78 712 663	143 678 029	27 638 947	1 457 298 761	4 546 266 586
03. Maret/ March	76 744 576	137 538 278	25 912 242	1 410 560 613	4 455 163 594
04. April/ April	72 649 802	117 072 441	30 094 835	1 548 190 777	4 754 690 393
05. Mei/ May	67 224 947	93 774 760	29 902 331	1 576 845 877	4 831 237 145
06. Juni/ June	65 375 810	88 552 781	31 255 694	1 610 932 111	4 850 388 347
07. Juli/ July	68 731 651	91 463 151	31 891 542	1 569 376 342	4 752 923 738
08. Agustus/ August	73 940 233	107 884 900	31 804 040	1 610 787 004	4 917 239 232
09. September/ September	69 001 992	118 024 568	32 655 725	1 578 269 304	4 941 856 283
10. Oktober/ October	71 215 189	108 616 173	32 218 216	1 569 473 079	5 054 897 314
11. November/ November	69 416 516	104 763 491	34 318 262	1 644 500 106	5 115 983 761
12. Desember/ December	70 404 164	138 254 827	31 139 025	1 513 800 510	4 899 887 861
Jumlah/ Total	867 126 120	1 389 905 180	368 243 180	18 711 621 566	58 171 989 494

Lanjutan Tabel/Continued Table 6.1.8

<i>Bulan Month</i>	Rumah Tangga A4 Household A4	Rumah Tangga A5 Household A5	Rumah Tangga B Household B	Niaga Kecil Small Commerce	Niaga Menengah Middle Commerce
(1)	(7)	(8)	(9)	(10)	(11)
01. Januari/ January	1 287 772 070	99 093 271	922 739 819	236 039 909	838 783 365
02. Februari/ February	1 252 713 824	101 677 284	891 265 537	199 718 237	789 654 642
03. Maret/ March	1 208 352 067	89 275 840	804 273 165	205 303 051	769 816 916
04. April/ April	1 307 898 755	109 911 552	753 904 522	206 954 036	753 562 475
05. Mei/ May	1 281 446 036	101 686 383	730 105 461	187 081 068	646 712 217
06. Juni/ June	1 279 961 715	95 972 438	781 178 971	179 967 564	608 227 265
07. Juli/ July	1 281 225 155	96 873 203	778 809 833	192 747 412	689 157 642
08. Agustus/ August	1 370 849 864	107 527 709	766 210 331	202 683 896	724 401 136
09. September/ September	1 380 542 126	100 276 094	752 416 469	215 270 109	710 881 308
10. Oktober/ October	1 431 062 048	101 913 849	761 344 788	211 040 734	737 025 143
11. November/ November	1 378 262 633	101 841 060	719 806 567	217 267 597	729 622 831
12. Desember/ December	1 340 368 274	121 412 231	767 443 848	206 750 211	740 608 428
Jumlah/ Total	15 800 454 568	1 227 460 914	9 429 499 312	2 460 823 824	8 738 453 368

Lanjutan Tabel/Continued Table 6.1.8

<i>Bulan Month</i>	<i>Niaga Besar Big Commerce</i>	<i>Industri Kecil Small Industry</i>	<i>Industri Besar Big Industry</i>	<i>Khusus Bandara Airport</i>	<i>Terminal Tangki Tank Terminal</i>	<i>Jumlah Total</i>
(1)	(12)	(13)	(14)	(15)	(16)	(17)
01. Januari/ January	325 357 558	3 714 309	97 467 433	4 123 001	8 906 384	10 750 442 117
02. Februari/ February	286 695 219	3 837 004	97 573 994	6 246 971	7 371 046	9 890 348 744
03. Maret/ March	252 038 857	3 915 083	96 721 509	3 177 031	8 622 062	9 547 414 884
04. April/ April	247 986 298	4 740 485	79 689 572	5 925 698	3 824 130	9 997 095 772
05. Mei/ May	254 996 759	11 377 163	58 111 050	4 836 941	4 805 040	9 880 143 178
06. Juni/ June	260 516 623	6 368 980	97 360 873	5 176 062	3 888 102	9 965 123 337
07. Juli/ July	254 507 657	9 380 582	87 273 136	6 496 850	2 644 194	9 913 502 088
08. Agustus/ August	246 157 989	7 495 543	88 036 820	7 424 972	5 942 328	10 268 385 995
09. September/ September	259 456 902	3 915 083	97 467 433	6 479 002	7 612 719	10 274 125 118
10. Oktober/ October	271 346 736	4 985 874	90 967 236	6 479 002	7 584 287	10 460 169 669
11. November/ November	274 840 321	4 707 022	91 588 840	8 085 366	13 519 507	10 508 523 881
12. Desember/ December	259 841 196	27 360 961	41 025 833	1 481 425	1 307 881	10 161 086 678
Jumlah/ Total	3 193 742 114	91 798 090	1 023 283 730	65 932 320	76 027 680	121 616 361 460

Sumber/Source: PDAM Intan Banjar/ Intan Banjar Regional Water Supply Enterprise

6.2 INDUSTRI INDUSTRY

Tabel
Table 6.2.1 **Perusahaan Industri Menurut Klasifikasi Industri di Kabupaten Banjar, 2020**
Number of Establishments by Industrial Classification in Banjar Regency 2020

<i>Klasifikasi Industri</i> <i>Industrial Classification</i>	<i>Besar >99</i> <i>Orang</i> <i>Large >99</i> <i>Workers</i>	<i>Sedang 20-99</i> <i>Orang</i> <i>Medium 20-99</i> <i>Workers</i>	<i>Kecil 5-19</i> <i>Orang</i> <i>Small</i> <i>5-19</i> <i>Workers</i>	<i>Rumah</i> <i>Tangga</i> <i>1-4 Orang</i> <i>Household</i> <i>1-4</i> <i>Workers</i>
(1)	(2)	(3)	(4)	(5)
01. Makanan Minuman & Tembakau Food Beverages & Tobacco	-	8	75	2 613
02. Tekstil Pakaian Jadi & Kulit Textile Clothes & Leather Products	-	-	25	652
03. Kayu & Hasil Barang dari Kayu Wood & Woods product	-	-	-	304
04. Kertas Barang dari Kertas & Percetakan Paper Paper Products & Printing	-	-	7	97
05. Kimia Karet & Plastik Chemical Rubber Products & Plastics	-	5	8	795
06. Arang Galian bukan Logam/Kerajinan Umum Charcoal Non Metallic Quarrying Product	-	-	9	2 063
07. Bahan Dasar dari Logam Basic Metalic	-	-	31	387
08. Barang Logam & Mesin Iron & Machinery	-	4	18	711
09. Lainnya Others	-	-	2	589
Jumlah/ Total	-	17	175	8 211

Sumber/Source: Dinas Perindustrian dan Perdagangan Kabupaten Banjar/Industrial and Trade Agency of Banjar Regency

Tabel
Table 6.2.2

**Jumlah Tenaga Kerja Perusahaan Industri Menurut
Klasifikasi Industri di Kabupaten Banjar, 2020**
*Number of Employees by Industrial Classification in Banjar
Regency, 2020*

<i>Klasifikasi Industri</i> <i>Industrial Classification</i>	<i>Besar >99</i> <i>Orang</i> <i>Large >99</i> <i>Workers</i>	<i>Sedang 20-99</i> <i>Orang</i> <i>Medium 20-99</i> <i>Workers</i>	<i>Kecil 5-19</i> <i>Orang</i> <i>Small 5-19</i> <i>Workers</i>	<i>Rumah</i> <i>Tangga</i> <i>1-4 Orang</i> <i>Household</i> <i>1-4</i> <i>Workers</i>
(1)	(2)	(3)	(4)	(5)
01. Makanan Minuman & Tembakau Food Beverages & Tobacco	-	280	267	5 431
02. Tekstil Pakaian Jadi & Kulit Textile Clothes & Leather Products	-	-	237	1 053
03. Kayu & Hasil Barang dari Kayu Wood & Woods product	-	-	100	903
04. Kertas Barang dari Kertas & Percetakan Paper Paper Products & Printing	-	-	41	149
05. Kimia Karet & Plastik Chemical Rubber Products & Plastics	-	131	80	2 066
06. Arang Galian bukan Logam/Kerajinan Umum Charcoal Non Metallic Quarrying Product	-	-	115	4 099
07. Bahan Dasar dari Logam Basic Metallic	-	-	285	710
08. Barang Logam & Mesin Iron & Machinery	-	54	199	1 420
09. Lainnya Others	-	-	13	767
Jumlah/ Total	-	465	1 678	16 598

Sumber/Source: Dinas Perindustrian dan Perdagangan Kabupaten Banjar/Industrial and Trade Agency of Banjar Regency

Tabel
Table 6.2.3**Jumlah Perusahaan Industri Menurut Kecamatan dan Kelompok Tenaga Kerja di Kabupaten Banjar, 2020**
Number of Establishments by Subdistrict and Labour Group in Banjar Regency, 2020

<i>Kecamatan Subdistrict</i>	<i>Besar >99 Orang Large >99 Workers</i>	<i>Sedang 20-99 Orang Medium 20-99 Workers</i>	<i>Kecil 5-19 Orang Small 5-19 Workers</i>	<i>Rumah Tangga 1-4 Orang Household 1-4 Workers</i>
(1)	(2)	(3)	(4)	(5)
01. Aluh-Aluh	-	-	8	336
02. Beruntung Baru	-	-	1	105
03. Gambut	-	2	6	217
04. Kertak Hanyar	-	-	13	248
05. Tatah Makmur	-	-	-	58
06. Sungai Tabuk	-	-	10	545
07. Martapura	-	1	60	994
08. Martapura Timur	-	1	1	331
09. Martapura Barat	-	-	1	194
10. Astambul	-	-	6	263
11. Karang Intan	-	10	4	142
12. Aranio	-	-	1	57
13. Sungai Pinang	-	-	-	37
14. Paramasan	-	-	-	21
15. Pengaron	-	-	-	161
16. Sambung Makmur	-	-	-	39
17. Mataraman	-	-	2	348
18. Simpang Empat	-	-	2	142
19. Telaga Bauntung	-	-	-	-
20. Cintapuri Darussalam	-	-	-	150
Kabupaten Banjar	-	13	113	4 388

Sumber/Source: Dinas Perindustrian dan Perdagangan Kabupaten Banjar/Industrial and Trade Agency of Banjar Regency

Tabel 6.2.4
Table

**Jumlah Perusahaan Industri Makanan Minuman dan
Tembakau Menurut Kecamatan dan Kelompok Tenaga
Kerja di Kabupaten Banjar, 2020**
*Number of Food Beverage and Tobacco Industrial
Establishments by Subdistrict and Labour Group in Banjar
Regency, 2020*

<i>Kecamatan Subdistrict</i>	<i>Besar >99 Orang Large >99 Workers</i>	<i>Sedang 20-99 Orang Medium 20-99 Workers</i>	<i>Kecil 5-19 Orang Small 5-19 Workers</i>	<i>Rumah Tangga 1-4 Orang Household 1-4 Workers</i>
(1)	(2)	(3)	(4)	(5)
01. Aluh-Aluh	-	-	8	260
02. Beruntung Baru	-	-	1	39
03. Gambut	-	-	5	167
04. Kertak Hanyar	-	-	7	177
05. Tatah Makmur	-	-	-	40
06. Sungai Tabuk	-	1	8	199
07. Martapura	-	1	38	809
08. Martapura Timur	-	-	1	175
09. Martapura Barat	-	-	-	99
10. Astambul	-	6	3	169
11. Karang Intan	-	-	2	46
12. Aranio	-	-	1	44
13. Sungai Pinang	-	-	-	18
14. Paramasan	-	-	-	8
15. Pengaron	-	-	-	81
16. Sambung Makmur	-	-	-	3
17. Mataraman	-	-	-	193
18. Simpang Empat	-	-	1	77
19. Telaga Bauntung	-	-	-	-
20. Cintapuri Darussalam	-	-	-	9
Kabupaten Banjar	-	8	75	2 613

Sumber/Source: Dinas Perindustrian dan Perdagangan Kabupaten Banjar/Industrial and Trade Agency of Banjar Regency

Tabel 6.2.5 Jumlah Perusahaan Industri Kayu Rotan dan Hasil dari Kayu Menurut Kecamatan dan Kelompok Tenaga Kerja di Kabupaten Banjar, 2020
Number of Wood Cane and Wood Products Industrial Establishments by Subdistrict and Labour Group in Banjar Regency, 2020

<i>Kecamatan Subdistrict</i>	<i>Besar >99 Orang Large >99 Workers</i>	<i>Sedang 20-99 Orang Medium 20-99 Workers</i>	<i>Kecil 5-19 Orang Small 5-19 Workers</i>	<i>Rumah Tangga 1-4 Orang Household 1-4 Workers</i>
(1)	(2)	(3)	(4)	(5)
01. Aluh-Aluh	-	-	-	35
02. Beruntung Baru	-	-	-	6
03. Gambut	-	-	-	20
04. Kertak Hanyar	-	-	3	24
05. Tatah Makmur	-	-	-	4
06. Sungai Tabuk	-	-	-	41
07. Martapura	-	-	5	50
08. Martapura Timur	-	-	-	32
09. Martapura Barat	-	-	1	14
10. Astambul	-	-	-	15
11. Karang Intan	-	-	-	9
12. Aranio	-	-	-	6
13. Sungai Pinang	-	-	-	4
14. Paramasan	-	-	-	10
15. Pengaron	-	-	-	5
16. Sambung Makmur	-	-	-	3
17. Mataraman	-	-	-	13
18. Simpang Empat	-	-	-	4
19. Telaga Bauntung	-	-	-	-
20. Cintapuri Darussalam	-	-	-	-
Kabupaten Banjar	-	-	9	295

Sumber/Source: Dinas Perindustrian dan Perdagangan Kabupaten Banjar/Industrial and Trade Agency of Banjar Regency

Tabel 6.2.6
Table

Jumlah Perusahaan Industri Kertas Barang dari Kertas dan Percetakan Menurut Kecamatan dan Kelompok Tenaga Kerja di Kabupaten Banjar, 2020
Number of Paper Paper Products and Printing Industrial Establishments by Subdistrict and Labour Group in Banjar Regency, 2020

<i>Kecamatan Subdistrict</i>	<i>Besar >99 Orang Large >99 Workers</i>	<i>Sedang 20-99 Orang Medium 20-99 Workers</i>	<i>Kecil 5-19 Orang Small 5-19 Workers</i>	<i>Rumah Tangga 1-4 Orang Household 1-4 Workers</i>
(1)	(2)	(3)	(4)	(5)
01. Aluh-Aluh	-	-	-	4
02. Beruntung Baru	-	-	-	5
03. Gambut	-	-	1	5
04. Kertak Hanyar	-	-	-	-
05. Tatah Makmur	-	-	-	4
06. Sungai Tabuk	-	-	8	2
07. Martapura	-	-	-	18
08. Martapura Timur	-	-	-	19
09. Martapura Barat	-	-	-	9
10. Astambul	-	-	-	4
11. Karang Intan	-	-	-	6
12. Aranio	-	-	-	1
13. Sungai Pinang	-	-	-	3
14. Paramasan	-	-	-	-
15. Pengaron	-	-	-	4
16. Sambung Makmur	-	-	-	-
17. Mataraman	-	-	-	1
18. Simpang Empat	-	-	-	10
19. Telaga Bauntung	-	-	-	-
20. Cintapuri Darussalam	-	-	-	-
Kabupaten Banjar	-	-	9	95

Sumber/Source: Dinas Perindustrian dan Perdagangan Kabupaten Banjar/Industrial and Trade Agency of Banjar Regency

Tabel 6.2.7 Jumlah Perusahaan Industri Barang Galian Bukan Logam/ Kerajinan Umum Menurut Kecamatan dan Kelompok Tenaga Kerja di Kabupaten Banjar, 2020
Non Metallic Quarrying Product/General Craft Industrial Establishments by Subdistrict and Labour Group in Banjar Regency, 2020

<i>Kecamatan Subdistrict</i>	<i>Besar >99 Orang Large >99 Workers</i>	<i>Sedang 20-99 Orang Medium 20-99 Workers</i>	<i>Kecil 5-19 Orang Small 5-19 Workers</i>	<i>Rumah Tangga 1-4 Orang Household 1-4 Workers</i>
(1)	(2)	(3)	(4)	(5)
01. Aluh-Aluh	-	-	-	27
02. Beruntung Baru	-	-	-	28
03. Gambut	-	-	-	1
04. Kertak Hanyar	-	-	-	24
05. Tatah Makmur	-	-	-	4
06. Sungai Tabuk	-	-	2	70
07. Martapura	-	-	8	90
08. Martapura Timur	-	-	-	90
09. Martapura Barat	-	-	-	40
10. Astambul	-	-	2	40
11. Karang Intan	-	-	-	18
12. Aranio	-	-	-	-
13. Sungai Pinang	-	-	-	-
14. Paramasan	-	-	-	-
15. Pengaron	-	-	-	20
16. Sambung Makmur	-	-	-	5
17. Mataraman	-	-	-	20
18. Simpang Empat	-	-	-	13
19. Telaga Bauntung	-	-	-	-
20. Cintapuri Darussalam	-	-	-	100
Kabupaten Banjar	-	-	12	590

Sumber/Source: Dinas Perindustrian dan Perdagangan Kabupaten Banjar/Industrial and Trade Agency of Banjar Regency

Tabel
Table 6.2.8

Jumlah Perusahaan Industri Kimia dan Plastik Menurut Kecamatan dan Kelompok Tenaga Kerja di Kabupaten Banjar, 2020
Number of Chemical and Plastics Industrial Establishments by Subdistrict and Labour Group in Banjar Regency, 2020

<i>Kecamatan Subdistrict</i>	<i>Besar >99 Orang Large >99 Workers</i>	<i>Sedang 20-99 Orang Medium 20-99 Workers</i>	<i>Kecil 5-19 Orang Small 5-19 Workers</i>	<i>Rumah Tangga 1-4 Orang Household 1-4 Workers</i>
(1)	(2)	(3)	(4)	(5)
01. Aluh-Aluh	-	-	-	10
02. Beruntung Baru	-	-	-	27
03. Gambut	-	1	1	24
04. Kertak Hanyar	-	-	2	23
05. Tatah Makmur	-	-	-	6
06. Sungai Tabuk	-	-	-	233
07. Martapura	-	-	1	27
08. Martapura Timur	-	-	-	15
09. Martapura Barat	-	-	-	32
10. Astambul	-	-	1	35
11. Karang Intan	-	4	2	63
12. Aranio	-	-	-	6
13. Sungai Pinang	-	-	-	12
14. Paramasan	-	-	-	3
15. Pengaron	-	-	-	51
16. Sambung Makmur	-	-	-	28
17. Mataraman	-	-	1	121
18. Simpang Empat	-	-	-	38
19. Telaga Bauntung	-	-	-	-
20. Cintapuri Darussalam	-	-	-	41
Kabupaten Banjar	-	5	8	795

Sumber/Source: Dinas Perindustrian dan Perdagangan Kabupaten Banjar/Industrial and Trade Agency of Banjar Regency

7

PARIWISATA TOURISM

Objek Wisata di Kabupaten Banjar

24 wisata Religius & Ziarah

7 wisata Sejarah & Budaya

8 wisata Buatan & Edukasi

2 wisata kuliner & Agrowisata

11 wisata Alam & Rekreasi

Sumber : Dinas Kebudayaan dan Pariwisata Kab Banjar



Jumlah rumah makan/restoran
di Kabupaten Banjar Tahun 2020
sebanyak **129 restoran**

Sumber : Dinas Kebudayaan
dan Pariwisata Kab Banjar

Jumlah wisatawan yang masuk
ke Kabupaten Banjar Tahun 2020
sebanyak **264** wisatawan mancanegara
dan **3,7 juta** wisatawan domestik

Sumber : Dinas Kebudayaan dan Pariwisata Kab Banjar

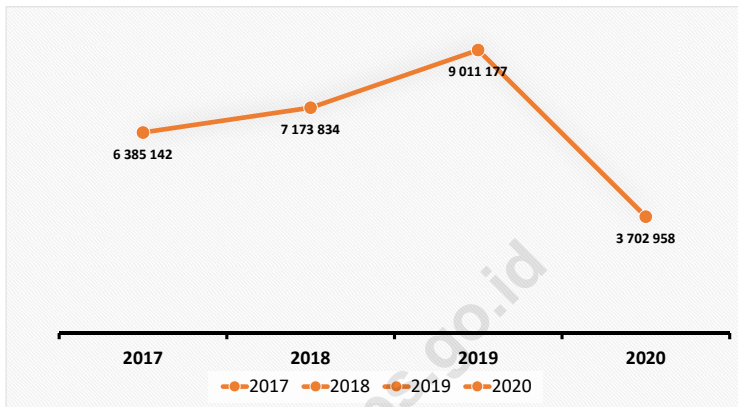


PENJELASAN TEKNIS**TECHNICAL NOTES**

- 1. Wisatawan mancanegara** (wisman) ialah setiap pengunjung yang mengunjungi suatu negara di luar tempat tinggalnya didorong oleh satu atau beberapa keperluan tanpa bermaksud memperoleh penghasilan di tempat yang dikunjungi dan lamanya kunjungan tersebut tidak lebih dari satu tahun (12 bulan). Definisi ini mencakup 2 (dua) kategori wisatawan mancanegara yaitu :
- Wisatawan (turis) ialah setiap pengunjung seperti definisi di atas yang tinggal paling sedikit 24 jam akan tetapi tidak lebih dari 1 (satu) tahun di tempat yang dikunjungi dengan maksud antara lain: berlibur rekreasi olah raga bisnis menghadiri pertemuan studi dan kunjungan dengan alasan kesehatan.
 - Excursionist ialah setiap pengunjung seperti definisi di atas yang tinggal kurang dari 24 jam di tempat yang dikunjungi (termasuk "Cruise passengers"). Cruise Passengers ialah setiap pengunjung yang tiba di suatu negara di mana mereka tidak menginap di akomodasi yang tersedia di negara tersebut misalnya dengan kapal laut.

- 1. An International Visitor** is any person visiting a country other than his usual place of residence for any reason other than for earning income in the country visited and the length of stay is no more than one year (12 months). This definition covers two categories of foreign visitors namely:
- "Tourist" is any visitor staying for at least 24 hours but no more than one year in the country visited with the intention of visiting and for any of these purposes: Pleasure recreation and sports Business visiting friends and relatives missions attending meetings conferences visit for health reasons and study.
 - "Excursionist" is any visitor staying less than 24 hours in the country visited including "Cruise Passengers" i e visitors arriving in a country without staying in any accommodation available in the visited country.

Gambar 7.1 Jumlah Wisatawan di Kabupaten Banjar, 2017-2020
Figures 7.1 Number of Visitors in Banjar Regency, 2017-2020



Sumber/Source: Dinas Kebudayaan dan Pariwisata Kabupaten Banjar/ Culture and Tourism Agency of Banjar Regency

Tabel
Table 7.1**Jumlah Rumah Makan/Restoran Menurut Kecamatan di
Kabupaten Banjar, 2017-2020**
**Number of Restaurant by Subdistrict in Banjar Regency,
2017-2020**

Kecamatan Subdistrict	2017	2018	2019	2020
(1)	(2)	(3)	(4)	(5)
01. Aluh-Aluh	-	-	-	-
02. Beruntung Baru	-	-	-	-
03. Gambut	10	21	21	21
04. Kertak Hanyar	10	23	27	29
05. Tatah Makmur	-	-	-	-
06. Sungai Tabuk	5	5	5	5
07. Martapura	34	38	40	42
08. Martapura Timur	2	2	2	2
09. Martapura Barat	2	2	2	2
10. Astambul	6	6	6	6
11. Karang Intan	7	7	10	10
12. Aranio	4	4	4	4
13. Sungai Pinang	-	-	-	-
14. Paramasan	-	-	-	-
15. Pengaron	-	-	1	1
16. Sambung Makmur	-	-	-	-
17. Mataraman	7	7	7	7
18. Simpang Empat	-	-	-	-
19. Telaga Bauntung	-	-	-	-
20. Cintapuri Darussalam	-	-	-	-
Kabupaten Banjar	87	115	125	129

Sumber/Source: Dinas Kebudayaan dan Pariwisata Kabupaten Banjar/ Culture and Tourism Agency of Banjar Regency

Tabel
Table 7.2**Jumlah Wisatawan Mancanegara dan Domestik di
Kabupaten Banjar, 2017-2020**
*Number of International and Domestic Visitors in Banjar
Regency, 2017-2020*

<i>Wisatawan Visitors</i>	2017	2018	2019	2020
(1)	(2)	(3)	(4)	(5)
Mancanegara International	1 460	1 425	1 227	264
Domestik Domestic	6 383 682	7 172 409	9 009 950	3 702 694
Jumlah Total	6 385 142	7 173 834	9 011 177	3 702 958

Sumber/Source: Dinas Kebudayaan dan Pariwisata Kabupaten Banjar/ *Culture and Tourism Agency of Banjar Regency*

Tabel 7.3
Table

Jenis Wisata Nama Obyek Wisata Lokasi dan Jarak dari Martapura yang Terdaftar pada Kantor Kebudayaan dan Pariwisata, 2020

Type Name and Location of Tour Object that Registered at Culture and Tourism Office and Distance from Martapura, 2020

Jenis Wisata Type of Tour	Nama Obyek Wisata Name of Tour Object	Lokasi Location	Jarak dari Martapura (km) Distance from Martapura (km)
(1)	(2)	(3)	(4)
Religius & Ziarah Religious & Pilgrimage	01. Makam K.H. Muhammad Zaini Ghani	Sekumpul, Martapura	5,4
	02. Makam Syekh Muhammad Arsyad Al Banjari (Datu Kalampaian)	Ds. Kelampayan, Kec.Astambul	22,7
	03. Masjid Agung Alkaramah	Martapura	2,8
	04. Makam Syech Abdul Hamid Abulung	Sungai Batang, Kec. Martapura Barat	9,5
	05. Makam Sultan Tahlilullah dan Keluarga	Kel. Keraton, Martapura	2,9
	06. Makam Sultan Adam Al Watsiq Billah	Jl. Sultan Adam, Kel. Jawa, Martapura	2,5
	07. Makam Syekh Aminullah (Datu Bagul)	Tungkaran, Martapura	12,6
	08. Makam Datu Fatimah dan Syekh Abdul Bugis	Tungkaran, Martapura	6,2
	09. Makam Haji Abdullah (Datu Kalangkala)	Tungkaran, Martapura	6,2
	10. Makam Syekh Umar (Datu Bajanggut)	Tungkaran, Martapura	6,2
	11. Makam Pangeran Abdurrahman	kel. Pasayangan, Martapura	6,7
	12. Makam K.H. Badaruddin	Tunggul Irang, Martapura	3,5
	13. Makam H. Pangeran Arga Kusuma	Ds. Bincau, Martapura	6,0
	14. Makam Sultan Inayatullah Mustaigbillah	Sungai Kitano, Kec. Martapura Timur	7,5
	15. Makam Sultan Musta'in Billah (Raja Banjar Ke-4)	Ds. Tangkas, Kec. Martapura Barat	6,6
	16. Makam Pangeran Tamjidillah	Dalam Pagar, Martapura Timur	14,3
	17. Makam K.H. Kaspul Anwar	Perbatasan Dalam Paga, Martapura	14,5
	18. Makam K.H. Anang Sya'rani	Kampung Melayu, Martapura	9,9
	19. Makam K.H. Salim Ma'ruf	Pekauman Dalam, Martapura	9,2
	20. Makam Datu Ma'ad Bin Ali (Datu Panjang Rambut)	Sungai Batang, Kec. Martapura Barat	9,7
	21. Makam Syekh Abdullah	Lok Gabang, Kec. Astambul	7,5
	22. Makam Syekh Abdul Qodir	Danau Salak	17,2
	23. Makam Keramat Menteri Empat Kindu Mui	Ds. Lok Baintan, Kec. Sungai Tabuk	32
	24. Makam Sultan Sulaiman Rahmatullah	Ds Lihung, Kec. Karang Intan	14,6
	25. Makam Pengeran M. Noor Bumi Kencana	Kec. Sungai Pinang	80,8
	26. Makam Datu Mar'i	Tungkaran, Martapura	6,2


Lanjutan Tabel/*Continued Table 7.3*

Jenis Wisata Type of Tour	Nama Obyek Wisata Name of Tour Object	Lokasi Location	Jarak dari Martapura (km) Distance from Martapura (km)
(1)	(2)	(3)	(4)
Sejarah & Budaya History & Culture	01. Pasar Terapung (Lok Baintan)	Ds. Lok Baintan, Kec. Sungai Tabuk	45,4
	02. Rumah Adat Bubungan Tinggi dan Gajah Baliku	Jl. Martapura Lama No. 28 Ds. Teluk Selong Ulu, Kec. Martapura Barat	11,4
	03. Pusat Informasi dan Penggosokan Intan Modern Bank Indonesia	Jl. A. Yani KM. 37, Martapura	5,6
	04. Benteng Oranje Nassau	Dusun Jati Negera, Kec. Pengaron	41,5
	05. Rumah Batu	Pesayangan, Martapura	6,7
	06. Lembaga Pengembangan Sertifikasi Batu Mulia	Jl. A. Yani KM. 33, Martapura	2,8
	07. The Zamrud House Jewellery Workshop	Jl. Sultan Adam, Martapura	2,6
	08. Wisata Edukasi TPA Cahaya Kencana	Ds. Padang Panjang, Kec. Karang Intan	12,4
	09. Museum Monumen ALRI Divisi IV Hankam Kalsel	Ds. Paku Alam, Kec. Sungai Tabuk	35,6
Buatan & Edukasi Artificial & Education	01. Waterboom Pesona Modern	Jl. A. Yani KM. 11, Kec. Kertak hanyar	32,3
	02. Danau Biru	Ds. Tambak Padi, Kec. Beruntung Baru29	
Kuliner & Agrowisata Culinary & Agrotourism	01. Cahaya Bumi Selamat	Jl. A. Yani KM. 40, Pusat Kota Martapura	3,3
	02. Pasar Kuliner Khas Banjar	Pekauman Ulu, Kec. Martapura Timur	9,2
	03. Bincau	Martapura	6,0
Alam & Rekreasi Natural & Recreational	01. Tahura Sultan Adam	Kec. Karang Intan	21,4
	02. Sungai Kembang	Kec. Aranio	26,7
	03. Pulau Pinus II	Kec. Aranio	35,0
	04. Bukit Matang Keladan	Ds. Tiwingan Lama, Kec. Aranio	29,2
	05. Bukit Mawar	Kiram, Kec. Karang Intan	29,8
	06. Air Terjun Lembah Kahung	Ds. Belangan, Kec. Arania	40,0
	07. Air Terjun Mandin Mangapan	Peramasan	99,7
	08. Danau Tamiang	Ds. Mandikapau Barat, Kec. Karang Intan	18,2

Sumber/*Source*: Dinas Kebudayaan dan Pariwisata Kabupaten Banjar/ *Culture and Tourism Agency of Banjar Regency*

8

TRANSPORTASI DAN KOMUNIKASI TRANSPORTATION AND COMMUNICATION



Jumlah kendaraan terdaftar baru dan daftar ulang selama Tahun 2020 di Kabupaten Banjar sebanyak **142.464 kendaraan**

Sumber : SAMSAT Kab Banjar



Panjang Jalan dengan **kondisi baik** di Kabupaten Banjar Tahun 2020 sepanjang **468,95km**

Sumber : Dinas PUPR Kab Banjar

Jumlah kecelakaan di Kabupaten Banjar selama Tahun 2020 adalah sebanyak **110 kecelakaan** dengan korban meninggal sebanyak **49 orang**

Sumber : Satlantas Kab Banjar dan Kota Banjarbaru



PENJELASAN TEKNIS

1. **Kendaraan bermotor** adalah setiap kendaraan yang digerakkan oleh peralatan teknik yang ada pada kendaraan tersebut biasanya digunakan untuk angkutan orang atau barang di atas jalan raya selain kendaraan yang berjalan di atas rel. Kendaraan bermotor yang dicatat adalah semua jenis kendaraan kecuali kendaraan bermotor TNI/Polri dan Korps Diplomatik.
2. **Mobil penumpang** adalah setiap kendaraan bermotor yang dilengkapi dengan tempat duduk untuk sebanyak-banyaknya delapan orang tidak termasuk tempat duduk untuk pengemudi baik dilengkapi atau tidak dilengkapi bagasi.
3. **Mobil bis** adalah setiap kendaraan bermotor yang dilengkapi dengan tempat duduk untuk lebih dari delapan orang tidak termasuk tempat duduk untuk pengemudi baik dilengkapi atau tidak dilengkapi bagasi.
4. **Mobil truk** adalah setiap kendaraan bermotor yang digunakan untuk angkutan barang selain mobil penumpang mobil bis dan kendaraan bermotor roda dua.

TECHNICAL NOTES

1. **Motor vehicles** are any kind of vehicles motorized by machine set up in those vehicles they are usually used for transporting peoples or goods on roads except vehicles moving along a railway line. The data cover all kinds of motor vehicles except those belong to Indonesia Army Force Indonesian State Police and Diplomatic Corps.
2. **Passenger cars** are any motor vehicles with no more than eight seats excluding seat for driver it can be with or without hoot.
3. **Buses** are large passenger cars having seats for more than eight passengers excluding seat for driver it can be with or without hoot.
4. **Trucks** are any motor vehicles used to transport goods excluding passenger cars buses and motorcycles.

5. **Kantor Pos** adalah tempat pemberi pelayanan komunikasi tertulis dan atau surat elektronik layanan paket layanan logistik layanan transaksi keuangan dan layanan keagenan pos untuk kepentingan umum. Rumah pos berfungsi sama seperti kantor pos dan kantor pos pembantu bedanya rumah pos biasanya terletak di daerah terpencil.
5. **Post Office** is a service provider facility of written communication and or electronic mail parcel service logistics services financial transaction services and postal services to the public. Postal house has the same function as the post office and subsidiary of post office the difference is that postal house is usually located in remote areas.
6. **Telekomunikasi** adalah setiap pemancaran pengiriman dan atau penerimaan dari setiap informasi dalam bentuk tanda-tanda isyarat tulisan gambar suara dan bunyi melalui sistem kawat optik radio atau sistem elektromagnetik lainnya.
6. **Telecommunication** includes every transmitting delivering and or receiving from every information of marking signal article picture sound and voice through strand of wire system optic radio or other electromagnetic system.
7. **Jaringan telekomunikasi** adalah rangkaian perangkat telekomunikasi dan kelengkapannya yang digunakan dalam bertelekomunikasi.
7. **Telecommunication network** is peripheral network of telecommunication and its equipment used in the means of telecommunication.
8. Telepon tetap kabel dalam Susenas disebut **telepon rumah** adalah jaringan telekomunikasi menggunakan perangkat telepon tetap dengan kabel yang secara
8. Fixed line telephone based on Susenas called **home phone** is a telecommunication network using fixed line telephone device which is generally regulated by technical

umum diatur oleh standar-standar teknis dengan menggunakan suatu nomor telepon dikenal pula sebagai Public Switched Telephone Network (PSTN). Pada umumnya dimanfaatkan untuk telepon rumah dan jaringan internet memiliki kemampuan menghantarkan sinyal dengan kuat dan jelas dengan biaya yang relatif lebih murah.

standards using a phone number also known as the Public Switched Telephone Network (PSTN). It is generally used for home phone and Internet networks has the ability to deliver a strong and clear signal with a relatively low cost.

9. **Telepon bergerak seluler** adalah perangkat telekomunikasi elektronik yang mempunyai kemampuan dasar yang sama dengan telepon tetap kabel namun dapat dibawa ke mana-mana (portable mobile) dan tidak perlu disambungkan dengan jaringan telekomunikasi kabel. Selain berfungsi sebagai telepon telepon seluler modern biasanya mendukung layanan tambahan seperti Short Messages Services (SMS) Multimedia Messages Service (MMS) e-mail dan akses Internet aplikasi bisnis dan permainan serta fotografi. Saat ini Indonesia mempunyai dua sistem jaringan telepon bergerak seluler yaitu Global System for Mobile Telecommunications (GSM) dan CDMA.

9. **Cellular mobile phone** is an electronic telecommunication device which has the same basic capabilities with fixed cables but can be taken anywhere (portable mobile) and does not need to be connected to the wired telecommunications networks. In addition to functioning as a telephone modern mobile phone typically supports additional services such as Short Messages Services (SMS) Multimedia Messages Service (MMS) e-mail and access to the Internet business applications and games as well as photography. Currently Indonesia has two cellular mobile telephone network system that are GSM (Global System for Mobile Telecommunications) and Code Division Multiple Access (CDMA).

10. **Internet** adalah sebuah jaringan komputer publik di seluruh dunia. Internet menyediakan akses ke sejumlah layanan komunikasi termasuk World Wide Web dan membawa email berita hiburan dan file data.
10. **The internet** is a worldwide public computer network. It provides access to a number of communication services including the World Wide Web and carries e-mail news entertainment and data files.
11. Penyiaran Radio mencakup penyiaran sinyal suara melalui studio penyiaran radio dan fasilitas untuk transmisi program yang berhubungan dengan masyarakat termasuk mengumpulkan dan menyalurkan program melalui kabel atau satelit internet (stasiun radio internet) termasuk penyiaran data yang terintegrasi dengan penyiaran radio.
11. *Radio broadcasting includes voice signals broadcasting through radio broadcasting studios and facilities for the programs transmission related to community including collecting and distributing programs via cable or satellite internet (internet radio station) including integrated data broadcasting with radio broadcasting.*
12. Penyiaran dan pemrograman televisi mencakup pembuatan program saluran televisi lengkap dari komponen program yang dibeli (seperti film dokumenter dan lain-lain) komponen program yang dihasilkan sendiri (seperti berita lokal laporan langsung) atau kombinasi keduanya pemrograman dari saluran video atas dasar permintaan dan penyiaran data yang diintegrasikan dengan siaran televisi. Program televisi lengkap dapat disiarkan sendiri atau melalui
12. *Broadcasting and television programming includes the manufacture of a complete television channel program from purchased program components (such as films documentaries etc) own produced program components (such as local news live reports) or a combination of both the programming of the video channel on the basis of demand and data broadcasting integrated with television broadcasting. Complete television program can*

distribusi pihak ke tiga seperti perusahaan kabel atau provider televisi satelit Pemrograman dapat bersifat umum atau khusus (misalnya format terbatas seperti program berita olah raga pendidikan atau program yang ditujukan untuk anak muda) dapat dibuat dengan bebas tersedia untuk pemakai atau dapat hanya tersedia atas dasar langganan.

broadcast their own or through a third party distribution such as cable companies or satellite television providers Programming can be general or specific (e g limited formats such as news programs sports education or programs aimed at young people) can be made freely available to users or can only available on a subscription basis.

13. Penerbitan surat kabar jurnal dan buletin/Majalah mencakup usaha penerbitan surat kabar dan surat kabar iklan jurnal buletin majalah umum dan teknis komik termasuk penerbitan jadwal radio dan televisi dan sebagainya.

13. *Newspapers journals and bulletin/magazine publishing include newspapers and newspaper advertisements journals bulletin general and technical magazines comic including radio and television schedule publishing and so on.*

14. Koran atau surat kabar adalah suatu penerbitan yang ringan dan mudah dibuang biasanya dicetak pada kertas berbiaya rendah yang disebut kertas koran yang berisi berita-berita terkini dalam berbagai topic. Topiknya bisa berupa even politik kriminalitas olahraga tajuk rencana dan cuaca. Jenis surat kabar umum biasanya diterbitkan setiap hari kecuali pada hari-hari libur. Surat kabar sore juga umum di beberapa Negara. Selain itu juga

14. *Newspaper is a lightweight publication but easily disposed of usually printed on low-cost paper called newsprint containing the latest news on various topics. Topics can include political events crime sports editorials and weather. Common types of newspapers are usually published daily except on holidays. Afternoon newspapers are also common in some countries. In addition there is also a weekly newspaper that is*

terdapat surat kabar mingguan yang biasanya lebih kecil dan kurang prestisius dibandingkan dengan surat kabar harian dan isinya biasanya lebih bersifat hiburan.

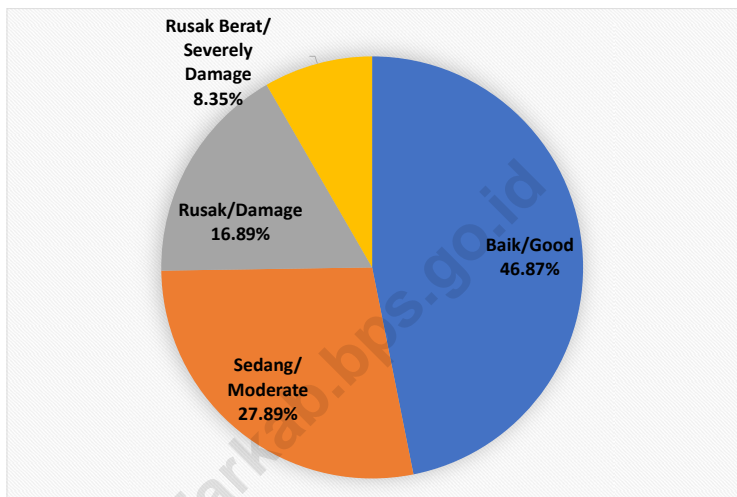
usually smaller and less prestigious than the daily newspaper and its contents are usually more entertainment.

15. Tabloid adalah istilah suatu format surat kabar yang lebih kecil (597 mm × 375 mm) dari ukuran standar koran harian. Istilah ini biasanya dikaitkan dengan penerbitan surat kabar reguler non harian (bisa mingguan dwimingguan dll) yang terfokus pada hal-hal yang lebih "tidak serius" terutama masalah selebritas olah raga kriminal dll.
16. Jurnal adalah majalah yang khusus memuat artikel dalam suatu bidang ilmu tertentu
17. Buletin adalah publikasi organisasi yang mengangkat perkembangan suatu topik atau aspek tertentu dan diterbitkan/ dipublikasikan secara teratur (berkala) dalam waktu yang relatif singkat (harian hingga bulanan) Buletin ditujukan kepada khalayak yang lebih sempit yang berkaitan dengan bidang tertentu saja Tulisan dalam buletin umumnya singkat dan padat (mirip berita) menggunakan bahasa yang formal dan banyak istilah teknis berkaitan dengan bidang tersebut.
15. *Tabloid is a smaller term format of newspaper (597 mm × 375 mm) than a standard size daily newspaper. This term is usually associated with the publishing of non-daily regular newspapers (can be weekly biweekly etc) which focus on the things that are "not too serious" especially the problem of celebrity sports crime etc.*
16. *Journal is a special magazine that publish an article in a particular field of science*
17. *Bulletin is a publication of an organization that raised the development of a particular topic or aspect and issued/ published regularly (periodically) in a relatively short time (daily to monthly). Bulletin is addressed to a narrower audience which relates to a particular field. Posts in bulletin are generally short and concise (similar to news) using formal language and a lot of technical terms related to the field.*

18. Majalah adalah penerbitan berkala yang berisi bermacam-macam artikel dalam subyek yang bervariasi. Majalah biasa diterbitkan mingguan dwimingguan atau bulanan. Majalah biasanya memiliki artikel mengenai topik populer yang ditujukan kepada masyarakat umum dan ditulis dengan gaya bahasa yang mudah dimengerti oleh banyak orang.
19. Oplah adalah jumlah barang yang tercetak dalam satuan eksemplar.
20. Bioskop adalah pertunjukkan yang diperlihatkan dengan gambar (film) yang disorot sehingga dapat bergerak. Bioskop juga diartikan sebagai tempat untuk menonton pertunjukkan film dengan menggunakan layar lebar dimana gambar film diproyeksikan ke layar menggunakan proyektor.
18. *Magazine is a periodical publication containing a variety of articles on varied subjects. Regular magazine published weekly biweekly or monthly. Magazines usually have articles on popular topics which are addressed to the general public and written in a style that is easily understood by many people.*
19. *The circulation is the number of items printed in units of copies.*
20. *Cinema is a show that is shown with the image (film) highlighted so it can move. Cinema also be interpreted as a place to watch the shows using a wide screen movies where the film images projected onto a screen using a projector.*

Gambar 8.1
Figures

Persentase Jalan Menurut Kondisi Jalan di Kabupaten Banjar (%), 2020¹
Percentage of Roads by Condition of Roads in Banjar Regency (%), 2020¹



Catatan/Note : 1 Penghitungan panjang jalan masih menggunakan metode lama/ *Calculating the length of roads still used old method*

Sumber/Source: Dinas Pekerjaan Umum dan Penataan Ruang Kabupaten Banjar/ *Public Works and Spatial Arrangements Agency of Banjar Regency*

8.1 TRANSPORTASI TRANSPORTATION

Tabel 8.1.1 Panjang Jalan Menurut Tingkat Kewenangan Pemerintahan di Kabupaten Banjar (km), 2017-2020¹
Length of Roads by Level of Government Authority in Banjar Regency (km), 2017-2020¹

Tingkat Kewenangan Pemerintahan <i>Level of Government Authority</i>	2017	2018	2019	2020
(1)	(2)	(3)	(4)	(5)
Negara ² /State ²	69,48	69,48	91,60	91,60
Provinsi/Province	109,52	109,52	127,60	127,60
Kabupaten/Kota <i>Regency/Municipality</i>	781,39	781,39	781,39	781,39
Jumlah/Total	960,39	960,39	1 000,59	1 000,59

Catatan/Note : 1 Penghitungan panjang jalan tahun 2017-2019 masih menggunakan metode lama/ *The road length calculation for 2017-2019 still uses old method*

Sumber/Source: Dinas Pekerjaan Umum dan Penataan Ruang Kabupaten Banjar/ *Public Works and Spatial Arrangements Agency of Banjar Regency*

Tabel 8.1.2 Panjang Jalan Menurut Jenis Permukaan Jalan di Kabupaten Banjar (km), 2017-2020¹
Length of Roads by Type of Road Surface in Banjar Regency (km), 2017-2020¹

Jenis Permukaan Jalan <i>Type of Road Surface</i>	2017	2018	2019	2020
(1)	(2)	(3)	(4)	(5)
Aspal/ <i>Paved</i>	673,96	683,86	695,06	637,95
Kerikil/ <i>Gravel</i>	254,63	246,23	272,91	319,61
Tanah/ <i>Soil</i>	24,50	22,00	22,00	18,30
Lainnya/ <i>Others</i>	7,30	8,30	10,63	24,73
Jumlah/<i>Total</i>	960,39	960,39	1 000,59	1 000,59

Catatan/*Note* : 1 Penghitungan panjang jalan tahun 2017-2019 masih menggunakan metode lama/ *The road length calculation for 2017-2019 still uses old method*

Sumber/*Source*: Dinas Pekerjaan Umum dan Penataan Ruang Kabupaten Banjar/ *Public Works and Spatial Arrangements Agency of Banjar Regency*

Tabel 8.1.3 Panjang Jalan Menurut Kondisi Jalan di Kabupaten Banjar (km), 2017-2020¹
Table 8.1.3 Length of Roads by Condition of Road in Banjar Regency (km), 2017-2020¹

Kondisi Jalan Condition of Roads	2017	2018	2019	2020
(1)	(2)	(3)	(4)	(5)
Baik/Good	494,31	479,90	465,36	447,84
Sedang/Moderate	218,36	243,28	290,11	269,06
Rusak/Damage	165,50	150,53	161,14	167,53
Rusak Berat/Severely Damage	82,22	86,88	83,98	116,16
Jumlah/Total	960,39	960,39	1 000,59	1 000,59

Catatan/Note : 1 Penghitungan panjang jalan tahun 2017-2019 masih menggunakan metode lama/ The road length calculation for 2017-2019 still uses old method

Sumber/Source: Dinas Pekerjaan Umum dan Penataan Ruang Kabupaten Banjar/ Public Works and Spatial Arrangements Agency of Banjar Regency

Tabel 8.1.4 Panjang Jalan Menurut Jenis Permukaan dan Pemerintahan yang Berwenang Mengelolanya di Kabupaten Banjar (km), 2020
Table 8.1.4 Length of Roads by Type of Surface and Level of Government Authority in Banjar Regency (km), 2020

Jenis Permukaan Jalan Type of Road Surface	Pemerintahan yang Berwenang Mengelola Level of Government Authority			
	Negara State	Provinsi Province	Kabupaten Regency	Jumlah Total
(1)	(2)	(3)	(4)	(5)
01. Aspal/Paved	91,60	91,97	454,38	637,95
02. Kerikil/Gravel	-	35,30	284,31	319,61
03. Tanah/Soil	-	-	18,30	18,30
04. Lainnya/Others	-	0,33	24,40	24,73
Jumlah/Total	91,60	127,60	781,39	1 000,59

Sumber/Source: Dinas Pekerjaan Umum dan Penataan Ruang Kabupaten Banjar/ Public Works and Spatial Arrangements Agency of Banjar Regency

Tabel 8.1.5 Panjang Jalan Menurut Kondisi dan Pemerintahan yang Berwenang Mengelolanya di Kabupaten Banjar (km), 2020
Length of Roads by Condition and Level of Government Authority in Banjar Regency (km), 2020

<i>Kondisi Condition</i>	Pemerintahan yang Berwenang Mengelola Level of Government Authority			
	Negara State	Provinsi Province	Kabupaten Regency	Jumlah Total
(1)	(2)	(3)	(4)	(5)
01. Baik <i>Good</i>	66,10	51,75	329,99	447,84
02. Sedang <i>Fairish</i>	5,30	64,85	198,91	269,06
03. Rusak <i>Damaged</i>	9,60	11,00	146,93	167,53
04. Rusak Berat <i>Very Damaged</i>	10,60	-	105,56	116,16
Jumlah/Total	91,60	127,60	781,39	1 000,59

Sumber/Source: Dinas Pekerjaan Umum dan Penataan Ruang Kabupaten Banjar/ *Public Works and Spatial Arrangements Agency of Banjar Regency*

Tabel 8.1.6 Panjang Jalan Menurut Klasifikasi dan Pemerintahan yang Berwenang Mengelolanya di Kabupaten Banjar (km), 2020
Length of Roads by Classification and Level of Government Authority in Banjar Regency (km), 2020

Klasifikasi Classification	Pemerintahan yang Berwenang Mengelola Level of Government Authority			
	Negara State	Provinsi Province	Kabupaten Regency	Jumlah Total
(1)	(2)	(3)	(4)	(5)
01. I	-	-	-	-
02. II	91,60	-	-	91,60
03. III	-	-	-	-
04. IIIa	-	-	-	-
05. IIIb	-	127,60	-	127,60
06. IIIc	-	-	781,39	781,39
07. Tidak Dirinci Unclassified	-	-	-	-
Jumlah/Total	91,60	127,60	781,39	1 000,59

Sumber/Source: Dinas Pekerjaan Umum dan Penataan Ruang Kabupaten Banjar/ Public Works and Spatial Arrangements Agency of Banjar Regency

Tabel
Table 8.1.7

Panjang Jalan Kabupaten Menurut Jenis Permukaan dan Kecamatan di Kabupaten Banjar (km), 2020
Length of Regency Roads by Type of Surface and Subdistrict in Banjar Regency (km), 2020

Kecamatan Subdistrict	Diaspal Asphalted	Kerikil Pebbley	Tanah Ground	Beton Concrete	Jumlah Total
(1)	(2)	(3)	(4)	(5)	(6)
01. Aluh-Aluh	12,60	18,40	5,30	2,60	38,90
02. Beruntung Baru	14,00	11,90	4,80	0,80	31,50
03. Gambut	7,20	8,60	-	-	15,80
04. Kertak Hanyar	25,05	5,10	-	-	30,15
05. Tatah Makmur	11,32	13,93	-	-	25,25
06. Sungai Tabuk	8,62	6,40	-	13,10	28,12
07. Martapura	60,02	1,60	-	-	61,62
08. Martapura Timur	16,70	0,80	-	-	17,50
09. Martapura Barat	17,92	-	-	-	17,92
10. Astambul	45,50	2,20	-	-	47,70
11. Karang Intan	67,07	12,00	-	-	79,07
12. Aranio	0,80	22,80	-	1,40	25,00
13. Sungai Pinang	26,13	49,28	7,00	0,60	83,01
14. Paramasan	3,20	7,80	-	-	11,00
15. Pengaron	49,10	34,10	-	1,70	84,90
16. Sambung Makmur	4,30	29,00	-	-	3,30
17. Mataraman	35,70	19,60	-	-	55,30
18. Simpang Empat	35,65	20,90	1,20	3,20	60,95
19. Telaga Bauntung	-	-	-	1,00	1,00
20. Cintapuri Darussalam	13,50	19,90	-	-	33,40
Kabupaten Banjar	454,38	284,31	18,30	24,40	781,39

Sumber/Source: Dinas Pekerjaan Umum dan Penataan Ruang Kabupaten Banjar/ *Public Works and Spatial Arrangements Agency of Banjar Regency*

Tabel 8.1.8 Panjang Jalan Kabupaten Diaspal Menurut Kondisi Jalan dan Kecamatan di Kabupaten Banjar (km), 2020
Length of Asphalted Regency Road by Condition and Subdistrict in Banjar Regency (km), 2020

Kecamatan Subdistrict	Kondisi Jalan/ Road Condition				Jumlah Total
	Baik Good	Sedang Fairish	Rusak Damaged	Rusak Berat Very Damaged	
(1)	(2)	(3)	(4)	(5)	(6)
01. Aluh-Aluh	5,70	2,20	4,70	-	12,60
02. Beruntung Baru	12,20	1,60	0,20	-	14,00
03. Gambut	4,40	1,20	1,60	-	7,20
04. Kertak Hanyar	17,01	5,84	2,20	-	25,05
05. Tatah Makmur	2,07	3,00	6,25	-	11,32
06. Sungai Tabuk	7,12	1,00	0,50	-	8,62
07. Martapura	50,63	7,31	2,08	-	60,02
08. Martapura Timur	12,20	3,50	1,00	-	16,70
09. Martapura Barat	13,92	2,60	1,40	-	17,92
10. Astambul	34,40	6,30	4,80	-	45,50
11. Karang Intan	54,05	4,80	7,22	1,00	67,07
12. Aranio	-	0,20	0,60	-	0,80
13. Sungai Pinang	14,10	2,20	8,83	1,00	26,13
14. Paramasan	3,20	-	-	-	3,20
15. Pengaron	31,90	8,20	8,20	0,80	49,10
16. Sambung Makmur	2,50	1,40	0,40	-	4,30
17. Mataraman	23,80	3,70	8,20	-	35,70
18. Simpang Empat	15,94	9,56	5,95	4,20	35,65
19. Telaga Bauntung	-	-	-	-	-
20. Cintapuri Darussalam	6,60	1,00	2,90	-	13,50
Kabupaten Banjar	311,74	68,61	67,03	7,00	454,38

Sumber/Source: Dinas Pekerjaan Umum dan Penataan Ruang Kabupaten Banjar/ Public Works and Spatial Arrangements Agency of Banjar Regency

Tabel 8.1.9
Table

Panjang Jalan Kabupaten Berkerikil Menurut Kondisi Jalan dan Kecamatan di Kabupaten Banjar (km), 2020
Length of Pebbly Regency Road by Condition and Subdistrict in Banjar Regency (km), 2020

Kecamatan Subdistrict	Kondisi Jalan/ Road Condition					Jumlah Total
	Baik Good	Sedang Fairish	Rusak Damaged	Rusak Berat Very Damaged		
(1)	(2)	(3)	(4)	(5)	(6)	
01. Aluh-Aluh	-	5,60	9,40	3,40	18,40	
02. Beruntung Baru	1,25	2,80	3,20	4,65	11,90	
03. Gambut	-	5,10	3,50	-	8,60	
04. Kertak Hanyar	-	0,30	1,40	3,40	5,10	
05. Tatah Makmur	-	5,63	2,90	5,40	13,93	
06. Sungai Tabuk	-	2,50	-	3,90	6,40	
07. Martapura	-	1,60	-	-	1,60	
08. Martapura Timur	-	0,80	-	-	0,80	
09. Martapura Barat	-	-	-	-	-	
10. Astambul	-	1,60	-	0,60	2,20	
11. Karang Intan	-	8,70	2,70	0,60	12,00	
12. Aranio	-	16,80	6,00	-	22,80	
13. Sungai Pinang	-	19,77	7,40	22,11	49,28	
14. Paramasan	-	2,40	4,60	0,80	7,80	
15. Pengaron	-	19,30	11,40	3,40	34,10	
16. Sambung Makmur	-	19,40	9,00	0,60	29,00	
17. Mataraman	-	1,80	2,20	15,60	19,60	
18. Simpang Empat	0,40	9,40	6,60	4,50	20,90	
19. Telaga Bauntung	-	-	-	-	-	
20. Cintapuri Darussalam	-	3,20	5,20	11,50	19,90	
Kabupaten Banjar	1,65	126,70	75,50	80,46	284,31	

Sumber/Source: Dinas Pekerjaan Umum dan Penataan Ruang Kabupaten Banjar/ Public Works and Spatial Arrangements Agency of Banjar Regency

Tabel 8.1.10 Panjang Jalan Tanah Kabupaten Menurut Kondisi Jalan dan Kecamatan di Kabupaten Banjar (km), 2020
Table 8.1.10 Length of Ground Regency Road by Condition and Subdistrict in Banjar Regency (km), 2020

Kecamatan Subdistrict	Kondisi Jalan/ Road Condition				Jumlah Total
	Baik Good	Sedang Fairish	Rusak Damaged	Rusak Berat Very Damaged	
(1)	(2)	(3)	(4)	(5)	(6)
01. Aluh-Aluh	0,20	-	-	5,10	5,30
02. Beruntung Baru	-	-	-	4,80	4,80
03. Gambut	-	-	-	-	-
04. Kertak Hanyar	-	-	-	-	-
05. Tatah Makmur	-	-	-	-	-
06. Sungai Tabuk	-	-	-	-	-
07. Martapura	-	-	-	-	-
08. Martapura Timur	-	-	-	-	-
09. Martapura Barat	-	-	-	-	-
10. Astambul	-	-	-	-	-
11. Karang Intan	-	-	-	-	-
12. Aranio	-	-	-	-	-
13. Sungai Pinang	-	-	-	7,00	7,00
14. Paramasan	-	-	-	-	-
15. Pengaron	-	-	-	-	-
16. Sambung Makmur	-	-	-	-	-
17. Mataraman	-	-	-	-	-
18. Simpang Empat	-	-	-	1,20	1,20
19. Telaga Bauntung	-	-	-	-	-
20. Cintapuri Darussalam	-	-	-	-	-
Kabupaten Banjar	0,20	-	-	18,10	18,30

Sumber/Source: Dinas Pekerjaan Umum dan Penataan Ruang Kabupaten Banjar/ Public Works and Spatial Arrangements Agency of Banjar Regency

Tabel 8.1.11 Jembatan dengan Konstruksi Rangka Baja Menurut Kecamatan di Kabupaten Banjar, 2020
Steel Bridge by Subdistrict in Banjar Regency, 2020

Kecamatan Subdistrict	Kondisi Jalan/ Road Condition				Jumlah Total
	Baik Good	Sedang Fairish	Rusak Damaged	Rusak Berat Very Damaged	
(1)	(2)	(3)	(4)	(5)	(6)
01. Aluh-Aluh	7,00	-	-	-	7,00
02. Beruntung Baru	-	-	-	-	-
03. Gambut	-	-	-	-	-
04. Kertak Hanyar	-	-	-	-	-
05. Tatah Makmur	1,00	-	-	-	1,00
06. Sungai Tabuk	14,00	-	-	-	14,00
07. Martapura	8,00	-	-	-	8,00
08. Martapura Timur	5,00	-	-	-	5,00
09. Martapura Barat	2,00	-	-	-	2,00
10. Astambul	23,00	-	-	-	23,00
11. Karang Intan	17,00	-	-	-	17,00
12. Aranio	-	-	-	-	-
13. Sungai Pinang	9,00	-	-	-	9,00
14. Paramasan	2,00	-	-	-	2,00
15. Pengaron	12,00	-	-	-	12,00
16. Sambung Makmur	4,00	-	-	-	4,00
17. Mataraman	10,00	-	-	-	10,00
18. Simpang Empat	1,00	-	-	-	1,00
19. Telaga Bauntung	1,00	-	-	-	1,00
20. Cintapuri Darussalam	1,00	-	-	-	1,00
Kabupaten Banjar	117,00	-	-	-	117,00

Sumber/Source: Dinas Pekerjaan Umum dan Penataan Ruang Kabupaten Banjar/ Public Works and Spatial Arrangements Agency of Banjar Regency

Tabel 8.1.12 Jembatan dengan Konstruksi Kayu Ulin Menurut Kecamatan di Kabupaten Banjar, 2020
Table 8.1.12 Ulin Wooden Bridge by Subdistrict in Banjar Regency, 2020

Kecamatan Subdistrict	Kondisi Jalan/ Road Condition				Jumlah Total
	Baik Good	Sedang Fairish	Rusak Damaged	Rusak Berat Very Damaged	
(1)	(2)	(3)	(4)	(5)	(6)
01. Aluh-Aluh	-	6,00	9,00	3,00	18,00
02. Beruntung Baru	3,00	4,00	8,00	12,00	27,00
03. Gambut	4,00	1,00	-	-	5,00
04. Kertak Hanyar	13,00	8,00	9,00	8,00	38,00
05. Tatah Makmur	10,00	2,00	3,00	-	15,00
06. Sungai Tabuk	20,00	5,00	10,00	5,00	40,00
07. Martapura	20,00	2,00	2,00	-	4,00
08. Martapura Timur	21,00	-	2,00	2,00	25,00
09. Martapura Barat	16,00	4,00	3,00	1,00	24,00
10. Astambul	10,00	3,00	1,00	-	14,00
11. Karang Intan	17,00	5,00	9,00	7,00	38,00
12. Aranio	5,00	1,00	2,00	-	8,00
13. Sungai Pinang	-	-	6,00	-	6,00
14. Paramasan	18,00	4,00	4,00	2,00	28,00
15. Pengaron	13,00	10,00	-	-	23,00
16. Sambung Makmur	7,00	2,00	4,00	2,00	15,00
17. Mataraman	-	1,00	-	-	1,00
18. Simpang Empat	7,00	3,00	5,00	1,00	16,00
19. Telaga Bauntung	1,00	1,00	3,00	4,00	9,00
20. Cintapuri Darussalam	-	-	-	3,00	3,00
Kabupaten Banjar	185,00	62,00	80,00	50,00	377,00

Sumber/Source: Dinas Pekerjaan Umum dan Penataan Ruang Kabupaten Banjar/ Public Works and Spatial Arrangements Agency of Banjar Regency

Tabel 8.1.13 Jembatan dengan Konstruksi Beton Menurut Kecamatan di Kabupaten Banjar, 2020
Table Concrete Bridge by Subdistrict in Banjar Regency, 2020

Kecamatan Subdistrict	Kondisi Jalan/ Road Condition				Jumlah Total
	Baik Good	Sedang Fairish	Rusak Damaged	Rusak Berat Very Damaged	
(1)	(2)	(3)	(4)	(5)	(6)
01. Aluh-Aluh	42,00	-	-	-	42,00
02. Beruntung Baru	20,00	-	-	-	20,00
03. Gambut	21,00	-	-	-	21,00
04. Kertak Hanyar	15,00	-	-	-	15,00
05. Tatah Makmur	15,00	-	-	-	15,00
06. Sungai Tabuk	38,00	-	-	-	38,00
07. Martapura	9,00	-	-	-	9,00
08. Martapura Timur	12,00	-	-	-	12,00
09. Martapura Barat	8,00	-	-	-	8,00
10. Astambul	27,00	-	-	-	27,00
11. Karang Intan	37,00	-	-	-	37,00
12. Aranio	16,00	-	-	-	16,00
13. Sungai Pinang	18,00	-	-	-	18,00
14. Paramasan	-	-	-	-	-
15. Pengaron	37,00	-	-	-	37,00
16. Sambung Makmur	19,00	-	-	-	19,00
17. Mataraman	33,00	-	-	-	33,00
18. Simpang Empat	15,00	-	-	-	15,00
19. Telaga Bauntung	8,00	-	-	-	8,00
20. Cintapuri Darussalam	6,00	-	-	-	6,00
Kabupaten Banjar	396,00	-	-	-	396,00

Sumber/Source: Dinas Pekerjaan Umum dan Penataan Ruang Kabupaten Banjar/ Public Works and Spatial Arrangements Agency of Banjar Regency

Tabel 8.1.14 Jumlah Angkutan Kota dan Angkutan Pedesaan Menurut Trayek di Kabupaten Banjar, 2020
Municipality and Village Transport by Route in Banjar Regency, 2020

<i>Trayek Route</i>	<i>Kode Operasional Operational Code</i>	<i>Jumlah Angkutan Total Transportation</i>
(1)	(2)	(3)
01. Martapura – Liang Anggang	A	102
02. Martapura – Cempaka	B	-
03. Martapura – Riam Kanan	C	11
04. Martapura – Mataraman	D	14
05. Martapura – Sungai Tabuk	E	5
06. Martapura – Kelampayan	F	1
07. Martapura – Pengaron	G	10
08. Martapura – Kahelaan	H	5
09. Martapura – Dalam Pagar	I	-
10. Martapura – Tungkup	J	4
11. Martapura – Pulau Nyiur	K	-
12. Martapura – Karang Intan	L	1
13. Martapura – Galam Rabah	M	-
14. Martapura – Kalampayan Ilir	N	-
15. Gambut – Aluh-Aluh	Q	1
Jumlah/ Total		154

Catatan/Notes : 1 Jumlah Angkutan yang memperpanjang Registrasi Izin Trayek

Sumber/Source : Dinas Perhubungan Kabupaten Banjar/ Transportation Agency of Banjar Regency55

Tabel 8.1.15 Jumlah Kendaraan Bermotor Daftar Baru dan Daftar Ulang Menurut Jenisnya di Kabupaten Banjar, 2020
Number of Vehicles New Register and Re-register by The Type in Banjar Regency, 2020

<i>Jenis Kendaraan</i> <i>Type of Vehicle</i>	<i>Umum</i> <i>General</i>	<i>Tidak Umum</i> <i>Non General</i>	<i>Jumlah</i> <i>Total</i>
(1)	(2)	(3)	(4)
01. Sedan / Sedan	22	450	472
02. Jeep / Jeep	-	1 540	1 540
03. Minibus / Minibus	329	15 580	15 909
04. Mikrobis / Microbus	22	96	118
05. Bus /Bus	7	3	10
06. Pick Up /Pick Up	509	5 046	5 555
07. Truk / Truck	1 845	816	2 661
08. Sepeda Motor / Motorcycle	-	116 199	116 199
09. Lainnya /Others	-	-	-
Jumlah/Total	2 734	139 730	142 464

Sumber/Source: Unit Pelayanan Pendapatan Daerah Martapura/ Regional Revenue Service Unit of Martapura

Tabel 8.1.16 Jumlah Kecelakaan Lalu Lintas , Korban dan Kerugiannya Menurut Kecamatan di Kabupaten Banjar, 2020
Number of Taffic Accident Victim and Financial Loss by Subdistrict in Banjar Regency, 2020

Kecamatan Subdistrict	Jumlah Kecelakaan Number of Traffic Accident	Korban/Victims			Kerugian Material Financial Loss (Rp)
		Meninggal Pass Away	Luka Berat Seriously Injured	Luka Ringan Light Injured	
(1)	(2)	(3)	(4)	(5)	(6)
Polres Banjar					
01. Polsek Gambut	20	12	1	15	27 000 000
02. Polsek Kertak Hanyar	8	4	-	7	15 000 000
03. Polsek Sungai Tabuk	9	5	-	10	4 500 000
04. Polsek Martapura Kota	12	9	2	13	3 800 000
05. Polsek Martapura Timur	5	2	-	5	6 100 000
06. Polsek Martapura Barat	3	1	-	3	600 000
07. Polsek Astambul	7	4	2	7	2 100 000
08. Polsek Karang Intan	3	2	-	3	5 200 000
09. Polsek Aranio	-	-	-	-	-
10. Polsek Belimbing (Sungai Pinang)	-	-	-	-	-
11. Polsek Pengaron	-	-	-	-	-
12. Polsek Sambung Makmur	-	-	-	-	-
13. Polsek Mataraman	8	4	-	14	16 000 000
14. Polsek Simpang Empat	13	6	1	20	44 200 000
Polres Banjarbaru					
15. Polsek Aluh-Aluh	-	-	-	-	-
16. Polsek Beruntung Baru	-	-	-	-	-
Jumlah/Total	88	49	6	97	124 500 000

Sumber/Source: 1 Satuan Lalu Lintas Polres Banjar/Traffic Unit of Banjar District Police Office
 2 Satuan Lalu Lintas Polres Banjarbaru/Traffic Unit of Banjarbaru District Police Office

Tabel 8.1.17 Jumlah Pelanggaran Lalu Lintas Menurut Bulan di Kabupaten Banjar¹, 2020
Number of Traffic Infringement by Month in Banjar Regency, 2020

Bulan Month	Jumlah Pelanggaran Number of Infringement	Dipersidangkan Session Held		Besarnya Denda Amount of Fines (Rp)
		Divonis Sentenced	Belum divonis Not Sentenced	
(1)	(2)	(3)	(4)	(5)
01. Januari/ January	1 360	2 404	-	171 907 000
02. Februari/ February	1 275	1 870	-	158 459 000
03. Maret/ March	910	293	-	36 474 000
04. April/ April	147	2 054	-	82 962 000
05. Mei/ May	55	37	-	5 280 000
06. Juni/ June	187	203	-	10 184 000
07. Juli/ July	1 733	116	-	16 436 000
08. Agustus/ August	976	354	-	38 296 000
09. September/ September	150	803	-	51 146 000
10. Oktober/ October	984	736	-	34 122 000
11. November/ November	861	692	-	30 318 000
12. Desember/ December	736	360	-	53 079 000
Jumlah/ Total	9 374	9 922	-	688 663 000

Catatan/Note: 1 Kecamatan Aluh-Aluh dan Beruntung Baru tidak termasuk dalam wilayah hukum Satuan Lalu Lintas Polres Banjar/ Aluh-Aluh and Beruntung Baru subdistricts are not included in the jurisdiction of the Banjar Police Traffic Unit

Sumber/Source: Satuan Lalu Lintas Polres Banjar/ Traffic Unit of Banjar District Police Office

8.2 KOMUNIKASI COMMUNICATION

Tabel 8.2.1 Jumlah Kantor Pos Menurut Kecamatan di Kabupaten Banjar, 2017-2020
Number of Post Office by Subdistrict in Banjar Regency, 2017-2020

Kecamatan Subdistrict	2017	2018	2019	2020
(1)	(2)	(3)	(4)	(5)
01. Aluh-Aluh	1	1	1	1
02. Beruntung Baru	-	-	-	-
03. Gambut	1	1	1	1
04. Kertak Hanyar	1	1	1	1
05. Tatah Makmur	-	-	-	-
06. Sungai Tabuk	1	1	1	1
07. Martapura	1	1	1	1
08. Martapura Timur	-	-	-	-
09. Martapura Barat	-	-	-	-
10. Astambul	-	-	-	-
11. Karang Intan	1	1	1	1
12. Aranio	-	-	-	-
13. Sungai Pinang	-	-	-	-
14. Paramasan	-	-	-	-
15. Pengaron	1	1	1	1
16. Sambung Makmur	-	-	-	-
17. Mataraman	1	1	1	1
18. Simpang Empat	1	1	1	1
19. Telaga Bauntung	-	-	-	-
20. Cintapuri Darussalam	-	-	-	-
Kabupaten Banjar	9	9	9	9

Sumber/Source: PT. Pos dan Giro Ranting Martapura/ State Enterprise of Post Company Martapura

Tabel
Table 8.2.2

**Fasilitas Pelayanan Pos dan Giro Menurut Kecamatan
di Kabupaten Banjar, 2020**
*Post and Credit Transfer Facilitative Services by
Subdistrict in Banjar Regency, 2020*

Kecamatan Subdistrict	Kantor Pos Post Office	Kantor Pos Pembantu Auxiliary Post Office	Rumah Pos Mailing House	Pos Keliling Desa Mobile Post Office	Jumlah Total
(1)	(2)	(3)	(4)	(5)	(6)
01. Aluh-Aluh	1	-	-	-	1
02. Beruntung Baru	-	-	-	-	-
03. Gambut	1	-	-	-	1
04. Kertak Hanyar	1	-	-	-	1
05. Tatah Makmur	-	-	-	-	-
06. Sungai Tabuk	1	-	-	-	1
07. Martapura	1	-	-	-	1
08. Martapura Timur	-	-	-	-	-
09. Martapura Barat	-	-	-	-	-
10. Astambul	-	-	-	-	-
11. Karang Intan	1	-	-	-	1
12. Aranio	-	-	-	-	-
13. Sungai Pinang	-	-	-	-	-
14. Paramasan	-	-	-	-	-
15. Pengaron	1	-	-	-	1
16. Sambung Makmur	-	-	-	-	-
17. Mataraman	1	-	-	-	1
18. Simpang Empat	1	-	-	-	1
19. Telaga Bauntung	-	-	-	-	-
20. Cintapuri Darussalam	-	-	-	-	-
Kabupaten Banjar	9	-	-	-	9

Sumber/Source: PT. Pos dan Giro Ranting Martapura/ State Enterprise of Post Company Martapura

Tabel 8.2.3 Penjualan dan Nilai Penjualan Benda Pos Menurut Jenisnya di Kabupaten Banjar, 2020
Sale and Value of Sale Post Object by Type in Banjar Regency, 2020

<i>Jenis Benda Pos</i> <i>Kind Of Post Object</i>	<i>Satuan</i> <i>Unit</i>	<i>Jumlah</i> <i>Total</i>	<i>Nilai (Rp)</i> <i>Value (Rp)</i>
(1)	(2)	(3)	(4)
01. Perangko Stamp	all	-	6 220 000
02. Materai Stamp	3 000	114 650	343 950 000
03. Materai Stamp	6 000	686 900	4 121 400 000
Jumlah/ Total	-	-	4 471 570 000

Sumber/Source: PT. Pos dan Giro Ranting Martapura/ State Enterprise of Post Company Martapura

Tabel 8.2.4
Table

Rekening Giro Pos Tabanas dan Wesel Pos Menurut Arus Penerimaan dan Pembayaran di Kabupaten Banjar, 2020
Postal Money Transfer Account Tabanas and Post Wesel By Revenue Flow and Payment in Banjar Regency, 2020

Jenis Type	Penerimaan Revenue		Pembayaran Payment	
	Jumlah Total	Nilai Value	Jumlah Total	Nilai Value
(1)	(2)	(3)	(4)	(5)
01. Giro Pos Postal Money Transfer	-	-	-	-
02. Wesel Pos Pos Wesel	6 835	15 014 518 048	5 493	12 426 686 936
03. SOPP	250 507	115 262 926 421	4 146	12 857 861 910
04. BTN	-	-	-	-
Jumlah/Total	257 342	130 277 444 469	9 639	25 284 548 846

Sumber/Source: PT. Pos dan Giro Ranting Martapura/ State Enterprise of Post Company Martapura

Tabel 8.2.5 Surat yang Dikirim dan Diterima pada Kantor Pos dan Giro Menurut Jenisnya di Kabupaten Banjar, 2020
Table 8.2.5 Sent and Accepted Letter at State Enterprise of Post Company in Banjar Regency, 2020

<i>Jenis Surat</i> <i>Kind Of Letter</i>	<i>Surat Dikirim</i> <i>Sent Letter</i>	<i>Surat Diterima</i> <i>Accepted Letter</i>
(1)	(2)	(3)
01. Surat Kilat Khusus Overnight Delivery Letter	6 958	6 218
02. Surat Kilat Express Letter	14 775	11 357
03. Surat Biasa Ordinary Letter	-	-
04. Surat Dinas Official Letter	1 261	-
05. Tercatat/Terdaftar Recorded	1 261	-
06. Surat Luar Negeri Abroad Letter	115	194
07. Paket Pos Post Package	918	1 213
08. Lain-lain Others	-	-
Jumlah/ Total	25 288	18 982

Sumber/Source: PT. Pos dan Giro Ranting Martapura/ State Enterprise of Post Company Martapura

Tabel 8.2.6 Pengiriman Surat-Surat Menurut Bulan di Kabupaten Banjar, 2020
Table *Pos Mailing Letters by Month in Banjar Regency, 2020*

<i>Bulan Month</i>	<i>Kilat Khusus Overnight Delivery Letter</i>	<i>Kilat Express Letter</i>	<i>Biasa Ordinary Letter</i>	<i>Luar Negeri Abroad Letter</i>
(1)	(2)	(3)	(4)	(5)
01. Januari/ January	819	325	119	8
02. Februari/ February	703	296	125	7
03. Maret/ March	851	272	167	9
04. April/ April	693	319	179	10
05. Mei/ May	558	269	91	8
06. Juni/ June	519	312	121	7
07. Juli/ July	620	281	70	10
08. Agustus/ August	519	328	118	17
09. September/ September	393	2 090	110	9
10. Oktober/ October	402	3 170	34	8
11. November/ November	390	3 224	61	12
12. Desember/ December	491	3 889	66	10
Jumlah/ Total	6 958	14 775	1 261	115

Lanjutan Tabel/Continued Table 8.2.6

<i>Bulan Month</i>	<i>Paket Pos Post Package</i>	<i>Lainnya Others</i>	<i>Jumlah Total</i>
(1)	(6)	(7)	(8)
01. Januari/ January	56	35	1 362
02. Februari/ February	56	37	1 224
03. Maret/ March	108	48	1 455
04. April/ April	66	25	1 292
05. Mei/ May	68	27	1 021
06. Juni/ June	84	29	1 072
07. Juli/ July	99	47	1 127
08. Agustus/ August	67	44	1 093
09. September/ September	75	51	2 728
10. Oktober/ October	75	36	3 725
11. November/ November	75	58	3 820
12. Desember/ December	89	53	4 598
Jumlah/Total	918	490	24 517

Sumber/Source: PT. Pos dan Giro Ranting Martapura/ State Enterprise of Post Company Martapura

9

PERBANKAN, KOPERASI, DAN HARGA-HARGA BANKING, COOPERATIVE, AND PRICES



Jumlah koperasi di Kabupaten Banjar
Tahun 2020 sebanyak **248 Koperasi**

Sumber : Dinas Koperasi dan Usaha Mikro Kab Banjar



Jumlah barang dilelang di PT Pegadaian
cabang Martapura selama Tahun 2020
sebanyak **649 barang** dengan nilai uang
sebesar **118,08 Juta Rupiah**

Sumber : PT. Pegadaian cabang Martapura



Nilai kredit di PT Pegadaian
cabang Martapura selama Tahun 2020
sebesar **30,64 miliar Rupiah**

Sumber : PT. Pegadaian cabang Martapura

PENJELASAN TEKNIS

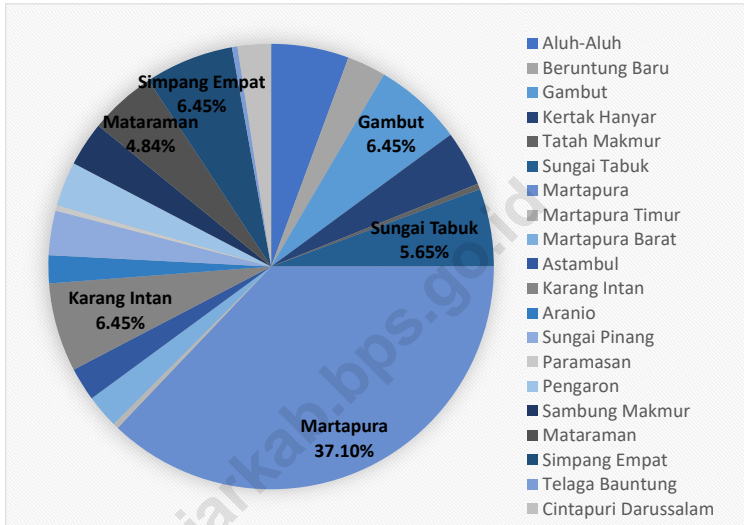
1. Koperasi adalah badan usaha yang beranggotakan orang seorang atau badan hukum koperasi dengan melandaskan kegiatannya berdasarkan prinsip koperasi sekaligus sebagai gerakan ekonomi rakyat yang berdasar atas asas kekeluargaan.
2. Sisa hasil usaha koperasi merupakan pendapatan koperasi yang diperoleh dalam satu tahun buku dikurangi dengan biaya, penyusutan, dan kewajiban lainnya termasuk pajak dalam tahun buku yang bersangkutan.

TECHNICAL NOTES

1. *Cooperative is an establishment that its members are people or establishments with legal status of cooperative and its activities based on people economic movement.*
2. *Net profit of cooperative is gross income in one year minus expenses, depreciation, and other liabilities including taxes in current year*

Gambar 9.1
Figures

Jumlah Koperasi Menurut Kecamatan di Kabupaten Banjar, 2020
Number of Cooperative by Subdistrict in Banjar Regency, 2020



Sumber/Source: Dinas Koperasi dan Usaha Mikro Kabupaten Banjar/ Cooperation and Small Enterprises Agency of Banjar

Tabel 9.1
Table

Jumlah Koperasi Menurut Kecamatan di Kabupaten Banjar, 2017-2020
Number of Cooperative by Subdistrict in Banjar Regency, 2017-2020

Kecamatan Subdistrict	2017	2018	2019	2020
(1)	(2)	(3)	(4)	(5)
01. Aluh-Aluh	14	14	14	14
02. Beruntung Baru	6	7	7	7
03. Gambut	14	14	16	16
04. Kertak Hanyar	10	10	10	10
05. Tatah Makmur	1	1	1	1
06. Sungai Tabuk	14	14	14	14
07. Martapura	90	90	92	92
08. Martapura Timur	3	1	1	1
09. Martapura Barat	4	6	6	6
10. Astambul	6	6	6	6
11. Karang Intan	16	16	16	16
12. Aranio	5	5	5	5
13. Sungai Pinang	8	8	8	8
14. Paramasan	1	1	1	1
15. Pengaron	8	8	8	8
16. Sambung Makmur	7	7	8	8
17. Mataraman	12	12	12	12
18. Simpang Empat	21	16	16	16
19. Telaga Bauntung	1	1	1	1
20. Cintapuri Darussalam	...	6	6	6
Kabupaten Banjar	241	243	248	248

Sumber/Source: Dinas Koperasi dan Usaha Mikro Kabupaten Banjar/ Cooperation and Small Enterprises Agency of Banjar

Tabel
Table 9.2**Jumlah Koperasi Menurut Jenis Koperasi dan Kecamatan di Kabupaten Banjar, 2020**
Number of Cooperatives by Type of Cooperative and Subdistrict in Banjar Regency, 2020

Kecamatan Subdistrict	Jenis Koperasi/ Kind of Cooperative				Jumlah Total
	KUD Village Unit Cooperatives	KPN Civil Servant Coop.	KOPKAR Employees Cooperative	Lainnya Other	
(1)	(2)	(3)	(4)	(5)	(7)
01. Aluh-Aluh	4	1	-	9	14
02. Beruntung Baru	2	-	-	5	7
03. Gambut	3	6	1	6	16
04. Kertak Hanyar	5	2	1	2	10
05. Tatah Makmur	-	1	-	-	1
06. Sungai Tabuk	5	1	-	8	14
07. Martapura	2	25	4	61	92
08. Martapura Timur	-	-	-	1	1
09. Martapura Barat	2	-	-	4	6
10. Astambul	2	2	1	1	6
11. Karang Intan	4	1	-	11	16
12. Aranio	2	-	-	3	5
13. Sungai Pinang	4	-	1	3	8
14. Paramasan	1	-	-	-	1
15. Pengaron	2	1	-	5	8
16. Sambung Makmur	2	-	-	6	8
17. Mataraman	4	2	2	4	12
18. Simpang Empat	11	2	-	3	16
19. Telaga Bauntung	-	-	-	1	1
20. Cintapuri Darussalam	5	-	1	-	6
Kabupaten Banjar	60	44	11	133	248

Sumber/Source: Dinas Koperasi dan Usaha Mikro Kabupaten Banjar / Cooperation and Small Enterprises Agency of Banjar

Tabel
Table 9.3**Jumlah Koperasi Anggota dan Volume Usaha Menurut Jenis Koperasi di Kabupaten Banjar, 2020**
Number of Cooperatives Members and Business Volume by Type of Cooperative in Banjar Regency, 2020

<i>Jenis Koperasi</i> <i>Type of Cooperative</i>	Jumlah Koperasi Number of Cooperatives	Jumlah Anggota Members	Volume Usaha (Rp) Business Value (Rp)
(1)	(2)	(3)	(4)
A. Koperasi Primer/ Primary Cooperative	258	25 350	96 602 992 483
01. Koperasi Unit Desa/ Village Unit Coop.	60	7214	9 708 771 699
02. Koperasi Tani/ Farmer Coop.	29	1412	643 776 650
03. Koperasi Perkebunan/ Plantation Coop.	13	533	656 639 976
04. Koppontren/ Islamic School Coop.	15	895	24 672 094 368
05. Kopinkra/ Industry And Handicrafts Coop.	4	20	-
06. Koperasi Pegawai Negeri/ Civil Servant Coop.	44	64	22 227 006 528
07. Koperasi Karyawan/ Employees Coop.	11	1436	4 071 226 659
08. Koperasi Kepolisian/ Police Coop.	1	631	459 904 000
09. Koperasi Angkatan Darat/ Army Coop.	2	452	1 254 198 159
10. Koperasi Serba Usaha/ All-Round Business Coop.	29	2977	14 090 010 990
11. Koperasi Pasar/ Market Coop.	5	1921	291 462 000
12. Koperasi Angkutan Darat/ Land Transport Coop.	1	88	-
13. Koperasi Wanita/ Women Coop.	5	273	81 328 325
14. Koperasi Veteran/ Veteran Coop.	1	217	-
15. Koperasi Wredatama/ Superannuated Coop.	1	50	96 600 000
16. Koperasi Pepabri/ Retired and Widower Police and Indonesian Army Unity Coop.	1	4	10 245 000
17. Koperasi Pemuda/ Youth Coop.	2	817	125 100 000
18. Koperasi Kehutanan/ Forestry Coop.	2	63	32 500 000
19. Koperasi Perikanan/ Fishery Coop.	7	505	569 597 081
20. Koperasi Lainnya/ Other Coop.	10	2625	7 279 854 026
21. Koperasi Simpan Pinjam/ Saving And Loan Coop.	4	503	1 072 153 656
22. Koperasi Jasa Keuangan Syariah/ Islamic Financial Services Coop.	1	25	1 980 669 340
B. Koperasi Sekunder/ Secondary Cooperative	-	-	-
Jumlah/ Total	258	25 350	96 602 992 483

Sumber/Source: Dinas Koperasi dan Usaha Mikro Kabupaten Banjar/ Cooperation and Small Enterprises Agency of Banjar

Tabel
Table 9.4**Jumlah Usaha Mikro dan Kecil Menurut Kecamatan di Kabupaten Banjar, 2020**
Number of Micro and Small Enterprises by Subdistrict in Banjar Regency, 2020

Kecamatan Subdistrict	Usaha Mikro Micro Enterprises	Usaha Kecil Small Enterprises	Jumlah Total
(1)	(2)	(3)	(4)
01. Aluh-Aluh	266	-	266
02. Beruntung Baru	191	-	191
03. Gambut	402	-	402
04. Kertak Hanyar	193	-	193
05. Tatah Makmur	1 568	-	1 568
06. Sungai Tabuk	524	-	524
07. Martapura	1 647	-	1 647
08. Martapura Timur	2 231	-	2 231
09. Martapura Barat	5 385	-	5 385
10. Astambul	1 197	-	1 197
11. Karang Intan	7 096	-	7 096
12. Aranio	6 364	-	6 364
13. Sungai Pinang	17 485	-	17 485
14. Paramasan	3 785	-	3 785
15. Pengaron	3 597	-	3 597
16. Sambung Makmur	1 891	-	1 891
17. Mataraman	3 795	-	3 795
18. Simpang Empat	2 271	-	2 271
19. Telaga Bauntung	1 511	-	1 511
20. Cintapuri Darussalam	5 859	-	5 859
Kabupaten Banjar	67 258	-	67 258

Sumber/Source: Dinas Koperasi dan Usaha Mikro Kabupaten Banjar/ Cooperation and Small Enterprises Agency of Banjar Regency

Tabel 9.5
Table

Jumlah Penerimaan dan Pelunasan Kredit pada PT. Pegadaian Cabang Martapura Menurut Bulan, 2020
Number of Acceptance and Redemption of Credit at State Pawnshop Company Branch of Martapura, 2020

<i>Bulan Month</i>	<i>Jumlah Barang Jaminan Number of Guarantee Goods</i>	<i>Nilai Kredit (Ribu Rp) Value of Credits (Thousands Rp)</i>	<i>Jumlah Barang yang Dilunasi Number of Paying off Goods</i>	<i>Nilai Pelunasan (Ribu Rp) Paying Value (Thousands Rp)</i>
(1)	(2)	(3)	(4)	(5)
01. Januari/ January	432	2 659 590 000	331	1 059 200 000
02. Februari/ February	455	2 736 150 000	279	1 642 100 000
03. Maret/ March	385	2 300 500 000	256	2 045 190 000
04. April/ April	409	2 712 960 000	292	1 967 100 000
05. Mei/ May	293	1 552 760 000	154	970 090 000
06. Juni/ June	458	2 566 910 000	352	2 157 250 000
07. Juli/ July	433	2 292 880 000	304	1 875 260 000
08. Agustus/ August	457	3 059 890 000	398	2 157 380 000
09. September/ September	459	2 797 000 000	421	2 036 570 000
10. Oktober/ October	384	2 432 630 000	167	1 750 630 000
11. November/ November	436	2 541 090 000	385	2 030 290 000
12. Desember/ December	393	2 989 150 000	256	1 970 530 000
Jumlah/ Total	4 985	30 641 510 000	3 595	21 661 590 000

Sumber/Source: PT. Pegadaian Cabang Martapura/ State Pawnshop Company Branch of Martapura

Tabel
Table 9.6

**Jumlah Pelelangan dan Tunggakan Kredit pada PT.
Pegadaian Cabang Martapura Menurut Bulan, 2020
Number of Auctioneer and Arrears at State Pawnshop
Company Branch of Martapura, 2020**

Bulan Month	Pelelangan/ Auctioneer		Tunggakan/ Arrears	
	Jumlah Barang yang Dilelang Number of Auction Goods	Jumlah Uang Lelang (Ribu Rp) Number of Auction Money (Thousands Rp)	Jumlah Barang yang Belum Dilelang Number of Goods That have not been Auctioned	Jumlah Uang Tunggakan (Ribu Rp) Number of Arrears Money (Thousands Rp)
(1)	(2)	(3)	(4)	(5)
01. Januari/ January	2	7 362 300	1	2 351 600
02. Februari/ February	4	5 721 900	-	-
03. Maret/ March	7	11 527 300	3	4 727 100
04. April/ April	2	9 784 300	1	627 500
05. Mei/ May	6	5 123 400	3	13 674 500
06. Juni/ June	3	15 264 700	7	15 430 700
07. Juli/ July	7	18 654 300	3	3 751 400
08. Agustus/ August	3	4 127 500	5	9 731 600
09. September/ September	5	11 060 300	8	21 563 400
10. Oktober/ October	8	23 456 700	1	5 436 700
11. November/ November	1	6 000 300	-	-
12. Desember/ December	-	-	-	-
Jumlah/ Total	49	118 083 000	32	77 294 500

Sumber/Source: PT. Pegadaian Cabang Martapura/ State Pawnshop Company Brach of Martapura

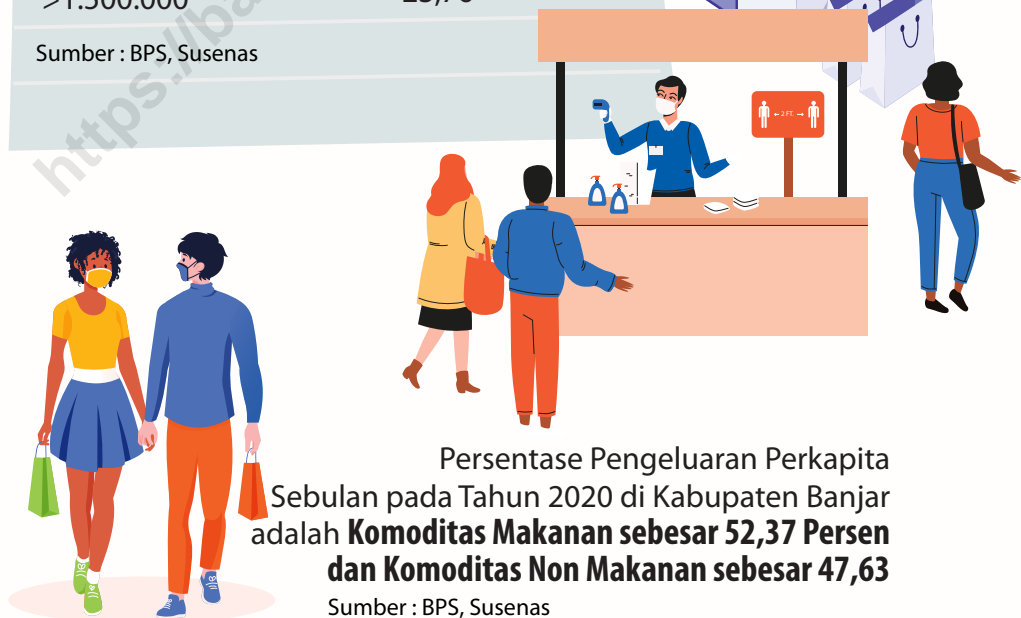
10

PENGELUARAN PENDUDUK POPULATION EXPENDITURE

Persentase Penduduk Menurut Golongan Pengeluaran Per Kapita Sebulan di Kabupaten Banjar Tahun 2020

Gol. Pengeluaran	Persentase Penduduk
<750.000	28,38
750.000 - 999.999	24,48
1.000.000 - 1.499.999	23,38
>1.500.000	23,76

Sumber : BPS, Susenas



Persentase Pengeluaran Perkapita
Sebulan pada Tahun 2020 di Kabupaten Banjar
adalah **Komoditas Makanan sebesar 52,37 Persen**
dan **Komoditas Non Makanan sebesar 47,63**

Sumber : BPS, Susenas

PENJELASAN TEKNIS

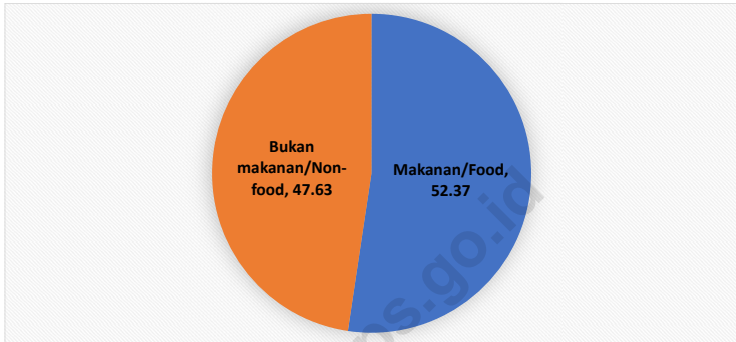
1. Data konsumsi/pengeluaran yang dikumpulkan pada Susenas Maret dibagi menjadi dua kelompok, yaitu makanan dan bukan makanan. Jumlah komoditas makanan sebanyak 174 komoditas. Pengumpulan data kelompok makanan meliputi banyaknya komoditas yang dikonsumsi beserta nilai pengeluarannya.
2. Pengumpulan data pada sebagian besar kelompok bukan makanan hanya mencakup nilai pengeluaran barang yang dikonsumsi, kecuali beberapa jenis barang tertentu juga dikumpulkan kuantitasnya, seperti listrik, air, gas, dan bahan bakar minyak (BBM).
3. Referensi waktu survei yang digunakan adalah selama seminggu terakhir untuk konsumsi makanan dan sebulan atau setahun terakhir untuk konsumsi bukan makanan.

TECHNICAL NOTES

1. *The consumption/expenditure data collected in March Susenas are divided into two groups, namely food and non-food. The number of food commodity are 174 commodities. The food group data collection includes quantity and value of commodities consumed.*
2. *Data collection on most of non food groups covers only the value of expenditures consumed except for certain comodities which are also collected for its quantity, such as the use of electricity, water, gas, and fuel oil (BBM).*
3. *The survey time reference period is previous week before enumeration date for food consumption and last month or last year for non-food consumption.*

Gambar 10.1
Figures

Persentase Pengeluaran per Kapita Sebulan Menurut Kelompok Komoditas di Kabupaten Banjar, 2020
Percentage of Monthly Expenditure per Capita by Commodity Group in Banjar Regency, 2020



Sumber/Source: BPS, Survei Sosial Ekonomi Nasional Maret/BPS-Statistics Indonesia, March National Socioeconomic Survey

Tabel
Table 10.1

Rata-rata Pengeluaran per Kapita Sebulan Menurut Kelompok Komoditas (rupiah) di Kabupaten Banjar, 2019 dan 2020
Monthly Average Expenditure per Capita by Commodity Group (rupiahs) in Banjar Regency, 2019 and 2020

Kelompok Komoditas/Commodity Group	2019	2020
(1)	(2)	(3)
Makanan/Food		
Padi-padian/Cereals	58 806	68 743
Umbi-umbian/Tubers	1 981	2 887
Ikan/udang/cumi/kerang/Fish/shrimp/common squid/shells	56 749	59 218
Daging/Meat	22 488	20 090
Telur dan susu/Eggs and milk	36 714	38 193
Sayur-sayuran/Vegetables	26 419	34 609
Kacang-kacangan/Legumes	6 528	7 647
Buah-buahan/Fruits	24 229	25 636
Minyak dan kelapa/Oil and coconut	12 776	12 790
Bahan minuman/Beverage stuffs	20 094	22 315
Bumbu-bumbuan/Spices	12 064	12 937
Konsumsi lainnya/Miscellaneous food items	15 574	14 896
Makanan dan minuman jadi/Prepared food and beverages	236 805	255 290
Rokok/Cigarettes	65 300	70 606
Jumlah makanan/Total food	596 526	645 858
Bukan makanan/Non-food		
Perumahan dan fasilitas rumah tangga/Housing and household facilities	271 264	289 705
Aneka komoditas dan jasa/Goods and services	120 763	126 788
Pakaian, alas kaki, dan tutup kepala/Clothing, footwear, and headgear	32 115	36 822
Komoditas tahan lama/Durable goods	117 594	91 995
Pajak, pungutan, dan asuransi/Taxes and insurance	39 801	27 751
Keperluan pesta dan upacara/kenduri/Parties and ceremonies	8 372	14 448
Jumlah bukan makanan/Total non-food	589 908	587 510
Jumlah/Total	1 186 435	1 233 367

Sumber/Source: BPS, Survei Sosial Ekonomi Nasional Maret/BPS-Statistics Indonesia, March National Socioeconomic Survey

Tabel
Table 10.2**Persentase Pengeluaran per Kapita Sebulan Menurut Kelompok Komoditas di Kabupaten Banjar, 2019 dan 2020**
Percentage of Monthly Expenditure per Capita by Commodity Group in Banjar Regency, 2019 and 2020

Kelompok Komoditas/Commodity Group	2019	2020
(1)	(2)	(3)
Makanan/Food		
Padi-padian/Cereals	4,96	5,57
Umbi-umbian/Tubers	0,17	0,23
Ikan/udang/cumi/kerang/Fish/shrimp/common squid/shells	4,78	4,80
Daging/Meat	1,90	1,63
Telur dan susu/Eggs and milk	3,09	3,10
Sayur-sayuran/Vegetables	2,23	2,81
Kacang-kacangan/Legumes	0,55	0,62
Buah-buahan/Fruits	2,04	2,08
Minyak dan kelapa/Oil and coconut	1,08	1,04
Bahan minuman/Beverage stuffs	1,69	1,81
Bumbu-bumbuan/Spices	1,02	1,05
Konsumsi lainnya/Miscellaneous food items	1,31	1,21
Makanan dan minuman jadi/Prepared food and beverages	19,96	20,70
Rokok/Cigarettes	5,50	5,72
Jumlah makanan/Total food	50,28	52,37
Bukan makanan/Non-food		
Perumahan dan fasilitas rumah tangga/Housing and household facilities	22,86	23,49
Aneka komoditas dan jasa/Goods and services	10,18	10,28
Pakaian, alas kaki, dan tutup kepala/Clothing, footwear, and headgear	2,71	2,99
Komoditas tahan lama/Durable goods	9,91	7,46
Pajak, pungutan, dan asuransi/Taxes and insurance	3,35	2,25
Keperluan pesta dan upacara/kenduri/Parties and ceremonies	0,71	1,17
Jumlah bukan makanan/Total non-food	49,72	47,63
Jumlah/Total	100,00	100,00

Sumber/Source: BPS, Survei Sosial Ekonomi Nasional Maret/BPS-Statistics Indonesia, March National Socioeconomic Survey

Tabel
Table 10.3**Persentase Penduduk Menurut Golongan Pengeluaran Per Kapita Sebulan di Kabupaten Banjar, 2020**
Percentage of Population by Per Capita Spending Group a Month in Banjar Regency, 2020

Golongan Pengeluaran <i>Spending Group</i> (Rp)	Persentase Penduduk <i>Percentage of Population</i>
(1)	(2)
<750.000	28,38
750 000–999 999	24,48
1 000 000–1 499 999	23,38
> 1 500 000	23,76
Jumlah/Total	100,00

Sumber/Source: BPS, Survei Sosial Ekonomi Nasional Maret/BPS-Statistics Indonesia, March National Socioeconomic Survey

11

PERDAGANGAN TRADE



Penerbitan Surat Izin Usaha Perdagangan (SIUP) di Kabupaten Banjar pada tahun 2020 sebanyak **86 SIUP** dengan penerbitan terbanyak pada bulan Juni sebanyak **22 SIUP**.

Sumber : DPMPTSP Kabupaten Banjar



PENJELASAN TEKNIS**TECHNICAL NOTES**

- | | |
|--|---|
| <p>1. Sistem pencatatan Statistik Ekspor dan Impor adalah "General Trade" dengan wilayah pencatatan meliputi seluruh wilayah kepabeanan Indonesia.</p> | <p>1. <i>The recording of export and import statistics is based on General Trade System covering all Indonesian customs areas.</i></p> |
| <p>2. Pengesahan dokumen kepabeanan ekspor dan impor dilakukan oleh Bea dan Cukai berdasarkan Persetujuan Muat/Bongkar Barang.</p> | <p>2. <i>The legalization of customs export and import documents is conducted by the Customs and Excise Office.</i></p> |
| <p>3. Data ekspor berasal dari dokumen kepabeanan BC 3 0 atau yang disebut dokumen Pemberitahuan Ekspor Barang (PEB) yang diisi oleh eksportir.</p> | <p>3. <i>The export data are compiled based on customs export documents BC 3 0 or known as Export Declarations (PEB) filled by exporters.</i></p> |
| <p>4. Data impor berasal dari dokumen kepabeanan BC 2 0 atau yang disebut dokumen Pemberitahuan Impor Barang (PIB) Pemberitahuan Impor Barang Khusus (PIBK) Pemberitahuan Pabean Free Trade Zone (PPFTZ) dan dokumen kepabeanan BC 2 3 yang mencatat impor barang dari Luar Negeri ke Kawasan Berikat.</p> | <p>4. <i>The import data are compiled based on customs import documents BC 2 0 or known as Import Declarations Form (PIB) Import Declarations Form for Special Commodity (PIBK) Customs Declaration Form for Free Trade Zone (PPFTZ) and customs import documents BC 2 3 which records import goods from foreign country to Bounded Zones Area.</i></p> |
| <p>5. Barang-barang yang dikirim ke luar negeri untuk diolah dicatat sebagai ekspor sedangkan hasil olahan yang dikembalikan ke Indonesia dicatat sebagai impor.</p> | <p>5. <i>Goods send abroad for processing purposes are recorded as export while its product sent to Indonesia are recorded as import.</i></p> |

6. Barang-barang luar negeri yang diolah di dalam negeri dicatat sebagai barang impor meskipun barang olahan tersebut akan kembali ke luar negeri.
6. *Foreign goods processed in Indonesia are still recorded as imports although the products will be sent to abroad.*
7. Barang-barang yang tidak dicakup dalam pencatatan:
- Pakaian dan barang-barang perhiasan penumpang
 - Barang-barang bawaan penumpang dari/ke luar negeri untuk dipakai sendiri kecuali lemari es pesawat televisi dan sebagainya
 - Barang-barang untuk keperluan perwakilan kedutaan suatu negara
 - Barang-barang ekspedisi dan ekshibisi atau pameran
 - Barang-barang untuk militer yang diimpor langsung oleh angkatan bersenjata
 - Pembungkus/peti kemas untuk diisi kembali
 - Uang dan surat-surat berharga
 - Barang-barang contoh
7. *The following goods are not included in the statistics:*
- Clothings and passengers' jewelry*
 - Luggage of passengers for own use except refrigerators television sets etc*
 - Goods imported/exported for the use of foreign representative countries/embassies*
 - Goods for expeditions and shows or exhibitions*
 - Military goods directly imported by the Armed Forces*
 - Packings/containers to be refilled*
 - Bank notes and securities*
 - Sample goods*
8. Sistem pengolahan dokumen impor/ekspor Indonesia adalah sistem "Carry Over" yaitu dokumen ditunggu selama satu bulan setelah bulan berjalan sedangkan dokumen-dokumen yang terlambat akan diolah pada bulan berikutnya. Dengan demikian dokumen bulan-bulan sebelumnya yang terlambat diterima
8. *The carry-over system is used in processing Indonesian export and import documents. Documents are processed one month after the current month while those received later will be processed for the succeeding month. This means previous documents received in the current month will be treated as*

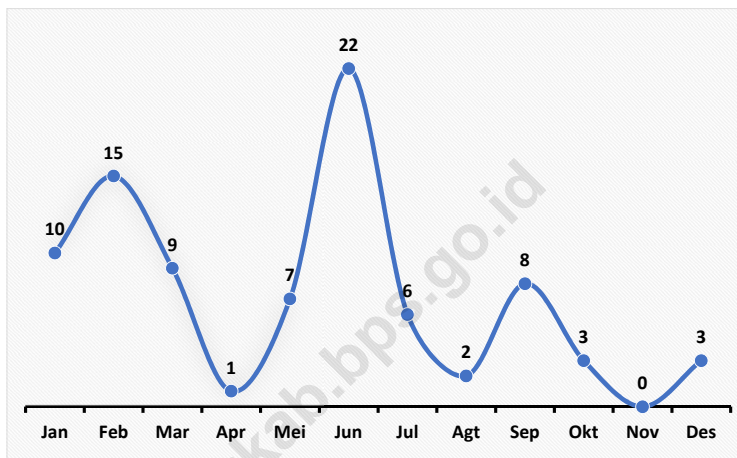
dan masuk pada bulan berjalan diperlakukan sebagai dokumen bulan pengolahan.

processed documents.

- | | |
|---|--|
| <p>9. Pelabuhan Muat adalah pelabuhan darimana barang diangkut ke luar negeri atau diekspor.</p> | <p>9. <i>Port of loading is port where the goods are transported out of the country or exported.</i></p> |
| <p>10. Negara tujuan adalah negara tujuan akhir yang diketahui untuk barang ekspor yang dikirim ke luar negeri.</p> | <p>10. <i>Country of destination is country that is known to export goods sent abroad.</i></p> |
| <p>11. Jenis komoditi adalah barang ekspor yang dicatat sesuai kode Harmonized System (HS).</p> | <p>11. <i>Type commodity is exported goods recorded based on Harmonized System (HS) code.</i></p> |

Gambar 11.1
Figures

Penerbitan Surat Izin Usaha Perdagangan menurut Bulan di Kabupaten Banjar, 2020
Published Business Licency by Month in Banjar Regency, 2020



Sumber/Source: DPMPTSP Kabupaten Banjar

Catatan/Notes: data yang masuk dan mendapat persetujuan dinas/ incoming data and obtaining official approval

Tabel
Table 11.1**Jumlah Sarana Perdagangan Menurut Jenisnya di
Kabupaten Banjar, 2017-2020**
**Number of Trading Facilities by Type of Facility in Banjar
Regency, 2017-2020**

Jenis Sarana Perdagangan Type of Trading Facilities	2017	2018	2019	2020
(1)	(2)	(3)	(4)	(5)
Pasar/Market	33	41	42	43
Toko/Store	6 569	6 569	6 569	6 569
Kios/ Stall	3 960	3 960	3 960	3 960
Warung/ Small Store	1 765	1 765	1 765	1 765
Jumlah/Total	12 327	12 335	12 336	12 337

Sumber/Source: Dinas Perindustrian dan Perdagangan Kabupaten Banjar/Industrial and Trade Agency of Banjar Regency

Tabel
Table 11.2

Jumlah Pasar yang Dikelola PD. Pasar Bauntung Batuah Menurut Kelompok Pasar di Kabupaten Banjar, 2020
Number of Market that Managed by Bauntung Batuah Market Local Company by Market Group in Banjar Regency, 2020

Nama Pasar Market Name	Kelompok Pasar/ Market Group		
	Pasar Modern Modern Market	Pasar Rakyat/ Tradisional Traditional Market	Pasar Kilat Express Market
(1)	(2)	(3)	(4)
01. Pasar Aluh-Aluh	-	175	-
02. Pasar Arba Warik Beruntung Baru	-	-	84
03. Pasar Kindai Limpuar Gambut	-	436	116
04. Pasar Gambut Baru	-	626	-
05. Pasar Ahad Kertak Hanyar	-	588	227
06. Pasar Arba Pemangkih Tatah Makmur	-	-	-
07. Pasar Sungai Tabuk	-	168	128
08. Pasar Martapura	-	2 980	1 049
09. Pasar Kawasan Komersial Terpadu Sekumpul	-	2 088	504
10. Pasar Astambul	-	318	-
11. Pasar Pisang Astambul	-	105	80
12. Pasar Karang Intan	-	-	11
13. Pasar Aranio	-	79	-
14. Pasar Sungai Pinang	-	-	83
15. Pasar Pengaron	-	-	207
16. Pasar Sambung Makmur	-	-	64
17. Pasar Bawahan Mataraman	-	-	30
18. Pasar Sungkai Simpang Empat	-	-	50
19. Pasar Rakyat Kayu Tangi	-	-	305
Jumlah/Total	-	7 563	2 938

Sumber/Source: PD. Pasar Bauntung Batuah/Bauntung Batuah Market Local Company

Tabel
Table 11.3

**Jumlah Pedagang Menurut Pasar dan Kecamatan di
Kabupaten Banjar, 2020**
*Number of Merchants by Market and Subdistrict in Banjar
Regency, 2020*

Kecamatan Subdistrict	Nama Pasar Market Name	Pedagang Menengah Medium Trader			Pedagang Kecil Small Trader
		Buka Open	Tutup Close	Jumlah Total	
(1)	(2)	(3)	(4)	(5)	(6)
01. Aluh-Aluh	Pasar Aluh-Aluh besar	-	-	-	-
02. Beruntung Baru	Pasar Arba Warik	54	30	84	39
03. Gambut	Pasar Kindai Limpuar	236	84	320	284
04. Gambut	Pasar Gambut Baru	6	620	626	-
05. Kertak Hanyar	Pasar Ahad	262	326	588	208
06. Tatah Makmur	Pasar Arba Pemangkih	-	-	100	178
07. Sungai Tabuk	Pasar Sungai Tabuk	38	2	-	226
08. Martapura	Pasar Martapura	1 902	1 078	2 980	1 309
09. Martapura	Pasar Kawasan Komersial Terpadu Sekumpul	639	1 319	1 958	486
10. Astambul	Pasar Astambul	263	55	318	127
11. Astambul	Pasar Pisang	-	-	-	105
12. Karang Intan	Pasar Karang Intan	9	2	11	63
13. Aranio	Pasar Aranio	79	-	79	85
14. Sungai Pinang	Pasar Sungai Pinang	60	23	83	190
15. Pengaron	Pasar Pengaron	177	30	207	-
16. Sambung Makmur	Pasar Sambung Makmur	42	22	64	195
17. Mataraman	Pasar Bawah	30	-	30	127
18. Simpang Empat	Pasar Sungkai	32	18	50	127
19. Martapura	Pasar Rakyat Kayu Tangi	60	7	305	-
Jumlah/ Total		3 889	3 616	7 448	3 749

Sumber/Source: PD. Pasar Bauntung Batuah/Bauntung Batuah Market Local Company

Tabel
Table 11.4**Penerbitan Surat Izin Usaha Perdagangan menurut
Kecamatan di Kabupaten Banjar, 2020**
*Published Business Licency by Subdistrict in Banjar Regency,
2020*

<i>Kecamatan Subdistrict</i>	<i>Jumlah Total</i>
(1)	(2)
01. Aluh-Aluh	4
02. Beruntung Baru	1
03. Gambut	12
04. Kertak Hanyar	16
05. Tatah Makmur	-
06. Sungai Tabuk	8
07. Martapura	38
08. Martapura Timur	2
09. Martapura Barat	1
10. Astambul	1
11. Karang Intan	1
12. Aranio	-
13. Sungai Pinang	-
14. Paramasan	-
15. Pengaron	-
16. Sambung Makmur	-
17. Mataraman	-
18. Simpang Empat	1
19. Telaga Bauntung	-
20. Cintapuri Darussalam	1
Kabupaten Banjar	86

Sumber/Source: DPMPSTP Kabupaten Banjar

Tabel
Table 11.5**Penerbitan Surat Izin Usaha Perdagangan menurut Bulan
di Kabupaten Banjar, 2020**
*Published Business Licency by Month in Banjar Regency,
2020*

<i>Bulan Month</i>	<i>Jumlah Total</i>
(1)	(2)
01. Januari/ January	10
02. Februari/ February	15
03. Maret/ March	9
04. April/ April	1
05. Mei/ May	7
06. Juni/ June	22
07. Juli/ July	6
08. Agustus/ August	2
09. September/ September	8
10. Oktober/ October	3
11. November/ November	-
12. Desember/ December	3
Jumlah/ Total	86

Sumber/Source: DPMPSTP Kabupaten Banjar

SISTEM NERACA REGIONAL SYSTEM OF REGIONAL ACCOUNTS

Laju pertumbuhan PDRB Kabupaten Banjar pada Tahun 2020 sebesar **-1,96 persen** menurun dibanding Tahun 2018 sebesar **4,52 persen**

Sumber : BPS

Distribusi PDRB Kabupaten Banjar Tahun 2020

Pada Tahun 2020 **17,65 persen** PDRB Kabupaten Banjar disumbangkan oleh kategori pertanian, **14,67 persen** kategori perdagangan, dan **13,50 persen** kategori pertambangan.

Sumber : BPS

Tahun 2020 PDRB ADHB Kabupaten Banjar sebesar **16,53 triliun rupiah** sedangkan PDRB ADHK **11,73 triliun rupiah**

Sumber : BPS



PENJELASAN TEKNIS**TECHNICAL NOTES**

1. Penghitungan statistik neraca nasional mengikuti buku petunjuk yang diterbitkan oleh Perserikatan Bangsa Bangsa (PBB) dikenal sebagai Sistem Neraca Nasional (SNN). SNN adalah rekomendasi internasional tentang bagaimana menyusun ukuran aktivitas ekonomi yang sesuai dengan standar neraca baku yang didasarkan pada prinsip-prinsip ekonomi. Rekomendasi yang dimaksud dinyatakan dalam sekumpulan konsep definisi klasifikasi dan aturan neraca yang disepakati secara internasional dalam mengukur indikator tertentu seperti Produk Domestik Bruto (PDB). Salah satu bentuk adaptasi pencatatan statistik nasional adalah melakukan perubahan tahun dasar PDB Indonesia dari tahun 2000 ke 2010. Perubahan tahun dasar PDB dilakukan seiring dengan mengadopsi rekomendasi PBB yang tertuang dalam Sistem Neraca Nasional 2008 (SNA 2008).
2. Produk Domestik Bruto pada tingkat nasional serta Produk Domestik Regional Bruto (PDRB) pada tingkat regional (provinsi) menggambarkan kemampuan suatu wilayah untuk menciptakan nilai tambah pada suatu waktu tertentu Untuk menyusun PDB maupun PDRB digunakan 2 pendekatan yaitu lapangan usaha

1. The method used to estimate national accounts statistics is based on the standard guidelines formed by United Nation known as System of National Accounts (SNA). SNA is the internationally agreed standard set of recommendations on how to compile measures of economic activity in accordance with strict accounting conventions based on economic principles. The recommendations are expressed in term of a set of concepts definitions classifications and accounting rules that comprise the internationally agreed standard for measuring indicators such as Gross Domestic Product (GDP). One of the improvement in the national statistical system is to rebase GDP form base year 2000 to 2010 in order to capture current economic condition It is in line with the United Nations (UN) recommendation on 2008 SNA.

2. The basic measure of the value added arising from economic activity is known as Gross Domestic Product at the national level and Gross Regional Domestic Product (GRDP) at the regional level (provinces/regencies/municipalities). To compile these statistics two approaches have been used i e "production

dan pengeluaran. Keduanya menyajikan komposisi data nilai tambah dirinci menurut sumber kegiatan ekonomi (lapangan usaha) dan menurut komponen penggunaannya. PDB maupun PDRB dari sisi lapangan usaha merupakan penjumlahan seluruh komponen nilai tambah bruto yang mampu diciptakan oleh sektor-sektor ekonomi atas berbagai aktivitas produksinya. Sedangkan dari sisi pengeluaran menjelaskan tentang penggunaan dari nilai tambah tersebut.

3. PDB menurut lapangan usaha mengalami perubahan klasifikasi dari 9 lapangan usaha menjadi 17 lapangan usaha. PDB menurut lapangan usaha dirinci menurut total nilai tambah dari seluruh sektor ekonomi yang mencakup lapangan usaha Pertanian Kehutanan dan Perikanan; Pertambangan dan Pengalihan; Industri Pengolahan; Pengadaan Listrik dan Gas; Pengadaan Air Pengelolaan Sampah Limbah dan Daur Ulang; Konstruksi; Perdagangan Besar dan Eceran Reparasi Mobil dan Sepeda Motor; Transportasi dan Pergudangan; Penyediaan Akomodasi dan Makan Minum; Informasi dan Komunikasi; Jasa Keuangan dan Asuransi; Real Estat; Jasa Perusahaan; Administrasi Pemerintahan Pertahanan dan Jaminan Sosial Wajib; Jasa Pendidikan; Jasa Kesehatan dan

approach” and “expenditure approach”. The first approach is to measure value added produced by various kinds of economic activities while the second approach is to measure final uses of the country’s output. In other words GDP/GRDP is the sum of total value added produced by all economic industries (activities) and the way of using it.

3. *GDP by industry classification changes from 9 sectors to 17 industries. GDP by industry is classified by types of economic activities such as Agriculture Forestry and Fishing; Mining and Quarrying; Manufacturing; Electricity and Gas; Water supply Sewerage Waste Management and Remediation Activities; Construction; Wholesale and Retail Trade; Repair of Motor Vehicles and Motorcycles; Transportation and Storage; Accommodation and Food Service Activities; Information and Communication; Financial and Insurance Activities; Real Estate Activities; Business Activities; Public Administration; Defence and Compulsory Social Security; Education; Human Health and Social Work Activities; and Other Services Activities.*

Kegiatan Sosial; dan Jasa lainnya.

4. PDB menurut pengeluaran mengalami perubahan klasifikasi dimana pengeluaran konsumsi Lembaga Non Profit yang Melayani Rumah Tangga (LNPR) yang sebelumnya termasuk bagian dari pengeluaran konsumsi rumah tangga menjadi komponen terpisah. Sehingga klasifikasi PDB menurut pengeluaran dirinci menjadi 7 komponen yaitu komponen pengeluaran konsumsi rumah tangga pengeluaran konsumsi LNPR pengeluaran konsumsi pemerintah pembentukan modal tetap bruto perubahan inventori ekspor barang dan jasa dan impor barang dan jasa.
 5. Pengeluaran konsumsi rumah tangga mencakup berbagai pengeluaran konsumsi akhir rumah tangga atas barang dan jasa untuk memenuhi kebutuhan individu ataupun kelompok secara langsung. Pengeluaran rumah tangga di sini mencakup makanan dan minuman selain restoran; pakaian alas kaki dan jasa perawatannya; perumahan dan perlengkapan rumah tangga; kesehatan dan pendidikan; transportasi dan komunikasi; restoran dan hotel serta lainnya.
 6. Pengeluaran Pemerintah Konsumsi terdiri dari
4. *GDP by expenditure classification changes where consumption expenditure Non-profit Institutions Serving Households (NPISH) previously included as part of household consumption expenditure is taken out into separate component. So that GDP by type of expenditures is classified into: household consumption expenditure NPISH consumption expenditure government consumption expenditure gross fixed capital formation changes in inventories exports of goods and services and imports of goods and services.*
 5. *Household consumption expenditures consist of expenditures incurred by households which are used for both individual or collective needs. Household consumptions are classified into food and beverages other than restaurants; clothing footwear and related maintenance services; housing and household equipment; health and education; transport and communication; restaurants and hotels; and others.*
 6. *Government consumption expenditure consists of Individual*

Pengeluaran Konsumsi Individu dan Pengeluaran Konsumsi Kolektif. Barang dan jasa individu merupakan barang dan jasa privat dimana ciri-ciri barang privat adalah a) Scarcity yaitu ada kelangkaan/keterbatasan dalam jumlah; b) Excludable consumption yaitu konsumsi suatu barang dapat dibatasi hanya pada mereka yang memenuhi persyaratan tertentu (biasanya harga); c) Rivalrous competition yaitu konsumsi oleh satu konsumen akan mengurangi atau menghilangkan kesempatan pihak lain untuk melakukan hal serupa. Contoh barang dan jasa yang dihasilkan pemerintah dan tergolong sebagai barang dan jasa individu adalah jasa pelayanan kesehatan pemerintah di rumah sakit/puskesmas dan jasa pendidikan di sekolah/universitas negeri. Sedangkan barang dan jasa kolektif ekuivalen dengan barang publik yang memiliki ciri a) Non rivalry yaitu penggunaan satu konsumen terhadap suatu barang tidak mengurangi kesempatan konsumen lain untuk juga mengkonsumsi barang tersebut; b) Non excludable yaitu apabila suatu barang publik tersedia maka tidak ada yang dapat menghalangi siapapun untuk memperoleh manfaat dari barang tersebut atau dengan kata lain setiap orang memiliki akses ke barang tersebut. Contoh barang dan jasa yang dihasilkan pemerintah dan

Consumption Expenditure and Collective Consumption Expenditure. Individual goods and services are private goods and services which the characteristics of private goods is a) Scarcity that there is a scarcity/limited in number; b) Excludable consumption the consumption of goods can be limited only to those who meet certain requirements (usually the price); c) Rivalrous competition ie consumption by the consumer will reduce or eliminate the chance of another party to do so. Examples of goods and services produced by government and classified as goods and services of individuals is the government health services in hospitals/health centers and education services in schools/universities. Collective goods and services equivalent to public goods characterized by a) Non-rivalry namely the use of a consumer for an item does not reduce the chance of another consumer to also consume goods; b) Non-excludable i e when a public good available then nothing can hinder anyone to benefit from the goods or in other words everyone has access to the goods. Examples of goods and services produced by government and classified as collective goods and services is carried military defense services and the police's security.

tergolong sebagai barang dan jasa kolektif adalah jasa pertahanan yang dilakukan TNI dan keamanan yang dilakukan kepolisian.

7. Pembentukan Modal Tetap Bruto (PMTB) mencakup pengadaan pembuatan dan pembelian barang modal. Barang modal dimaksud adalah barang-barang yang digunakan untuk proses produksi tahan lama atau yang mempunyai umur pemakaian lebih dari satu tahun seperti bangunan mesin-mesin dan alat angkutan. Termasuk pula di sini perbaikan besar (berat) yang sifatnya memperpanjang umur atau mengubah bentuk atau kapasitas barang modal tersebut. Pengeluaran barang modal untuk keperluan militer juga dicakup sebagai PMTB. Klasifikasi komponen PMTB dibagi menjadi 6 sub-komponen yaitu Konstruksi; Mesin dan Peralatan; Kendaraan; Peralatan Lainnya; Cultivated Biological Resources (CBR) dan Produk Kekayaan Intelektual.
7. *Gross Fixed Capital Formation (GFCF) includes procurement manufacture and the purchase of capital goods. Capital goods are goods which are used for the production process durable or have a service life of more than one year such as buildings machinery and transportation equipment. Including here: huge improvement that are to extend the life or changing the shape or the capacity of the capital goods. Capital expenditures for military purposes are also covered as GFCF. GFCF component are classified into six sub-components: Construction; Machinery and Equipment; vehicle; Other equipment; Cultivated Biological Resources (CBR) and Intellectual Property Product.*
8. Ekspor barang dan jasa merupakan transaksi perdagangan barang dan jasa dari penduduk (residen) ke bukan penduduk (nonresiden). Impor barang dan jasa adalah transaksi perdagangan dari bukan penduduk ke penduduk. Ekspor atau impor barang terjadi pada saat terjadi perubahan hak kepemilikan barang antara penduduk dengan bukan penduduk (dengan atau
8. *Exports of goods and services consist of transactions of goods and services from residents to non-residents. Imports of goods and services consist of transaction of goods and services from non-residents to residents. Exports and imports of goods occur when there are changes in ownership of goods between residents and non-residents*

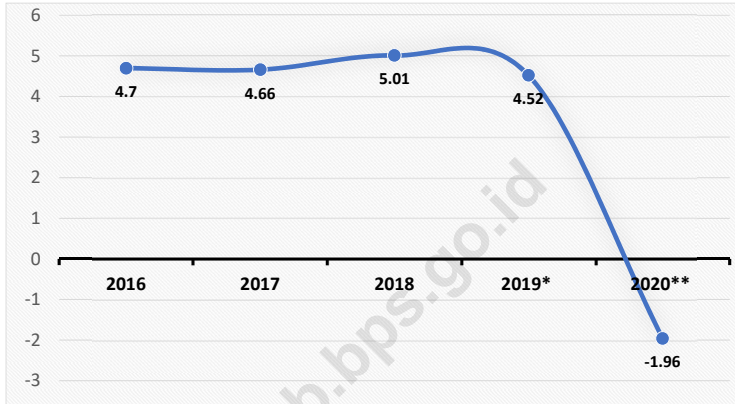
tanpa perpindahan fisik barang tersebut). Pada PDB dengan tahun dasar 2010 ekspor dan impor barang dirinci menjadi nonmigas dan migas.

(with or without physical movements of goods across frontiers). On the GDP at 2010 basic year exports and imports of goods specified into non oil and gas and oil and gas.

9. Produk Domestik Bruto maupun agregat turunannya disajikan dalam 2 (dua) versi penilaian yaitu atas dasar "harga berlaku" dan atas dasar "harga konstan". Disebut sebagai harga berlaku karena seluruh agregat dinilai dengan menggunakan harga pada tahun berjalan sedangkan harga konstan penilaiannya didasarkan kepada harga satu tahun dasar tertentu dalam publikasi ini digunakan harga tahun 2010.
9. *GDP and its aggregations are presented in two forms: at current market prices and at constant base year market prices. In presenting current market prices all aggregates are valued at current market prices while base year constant market prices are shown by valuing all aggregates at fixed base year prices Year of 2010 is used as the base year in this publication.*
10. Laju pertumbuhan Produk Domestik Bruto diperoleh dari perhitungan PDB atas dasar harga konstan. Diperoleh dengan cara mengurangi nilai PDB pada tahun ke-n terhadap nilai pada tahun ke n-1 (tahun sebelumnya) dibagi dengan nilai pada tahun ke n-1 dikalikan dengan 100 persen Laju pertumbuhan menunjukkan perkembangan agregat pendapatan dari satu waktu tertentu terhadap waktu sebelumnya.
10. *Growth rate of Gross Domestic Product is derived from GDP at constant market prices. It is obtained by subtracting the value of GDP year n with the value of GDP year n-1 divided by the value of GDP year n-1 then multiplied by 100 percent The growth rate of GDP explains the income growth during the given period.*

Gambar 12.1
Figures

Laju Pertumbuhan Produk Domestik Regional Bruto Atas Dasar Harga Konstan 2010 di Kabupaten Banjar (persen), 2016-2020
Growth Rate of Gross Regional Domestic Product at 2010 Constant Market Price (percent), 2016-2020



Catatan/Notes : * Angka Sementara/ preliminary figures

** Angka Sangat Sementara/ very preliminary figures

Sumber/Source: Badan Pusat Statistik Kabupaten Banjar/ BPS-Statistics of Banjar Regency

Tabel 12.1. Produk Domestik Regional Bruto Atas Dasar Harga Berlaku Menurut Lapangan Usaha di Kabupaten Banjar (miliar rupiah), 2016-2020
Gross Regional Domestic Product at Current Market Price by Industry (billion rupiahs), 2016-2020

Lapangan Usaha/Industry		2016	2017	2018	2019*	2020**
(1)		(2)	(3)	(4)	(5)	(6)
A	Pertanian, Kehutanan, dan Perikanan/ <i>Agriculture, Forestry, and Fishing</i>	2 506,98	2 619,31	2 758,92	2 949,86	2 919,02
B	Pertambangan dan Penggalian/ <i>Mining and Quarrying</i>	2 157,97	2 332,36	2 497,47	2 419,57	2 232,43
C	Industri Pengolahan/ <i>Manufacturing</i>	937,60	1 043,86	1 098,86	1 148,53	1 134,55
D	Pengadaan Listrik dan Gas/ <i>Electricity and Gas</i>	16,42	18,83	21,88	23,45	25,25
E	Pengadaan Air; Pengelolaan Sampah, Limbah, dan Daur Ulang/ <i>Water Supply; Sewerage, Waste Management, and Remediation Activities</i>	29,37	32,73	35,14	37,86	39,73
F	Konstruksi/ <i>Construction</i>	1 340,11	1 449,93	1 602,85	1 741,06	1 732,04
G	Perdagangan Besar dan Eceran; Reparasi Mobil dan Sepeda Motor/ <i>Wholesale and Retail Trade; Repair of Motor Vehicles and Motorcycles</i>	1 855,74	2 050,17	2 260,27	2 493,09	2 424,86
H	Transportasi dan Pergudangan/ <i>Transportation and Storage</i>	608,97	669,87	731,65	806,15	792,85
I	Penyediaan Akomodasi dan Makan Minum/ <i>Accommodation and Food Service Activities</i>	410,45	445,62	492,93	542,82	549,31
J	Informasi dan Komunikasi/ <i>Information and Communication</i>	461,89	518,30	567,22	623,65	676,07

Lanjutan Tabel/*Continued Table* 12.1

Lapangan Usaha/Industry	2016	2017	2018	2019*	2020**
(1)	(2)	(3)	(4)	(5)	(6)
K Jasa Keuangan dan Asuransi/ <i>Financial and Insurance Activities</i>	294,34	321,12	345,33	365,59	373,65
L Real Estat/ <i>Real Estate Activities</i>	466,24	489,05	525,40	567,61	596,43
M,N Jasa Perusahaan/ <i>Business Activities</i>	45,60	50,86	55,53	61,73	62,26
O Administrasi Pemerintahan, Pertahanan, dan Jaminan Sosial Wajib/ <i>Public Administration and Defence; Compulsory Social Security</i>	974,52	1 022,22	1 101,85	1 225,71	1 273,43
P Jasa Pendidikan/ <i>Education</i>	717,79	786,30	856,93	952,53	985,69
Q Jasa Kesehatan dan Kegiatan Sosial/ <i>Human Health and Social Work Activities</i>	301,38	325,17	353,98	385,62	426,49
R,S,T,U Jasa Lainnya/ <i>Other Services Activities</i>	214,60	236,26	262,84	289,91	289,90
Produk Domestik Regional Bruto/<i>Gross Regional Domestic Product</i>	13 339,97	14 411,98	15 569,05	16 634,74	16 533,98

Catatan/*Notes* : * Angka Sementara/ *preliminary figures*

** Angka Sangat Sementara/ *very preliminary figures*

Sumber/*Source*: Badan Pusat Statistik Kabupaten Banjar/ *BPS-Statistics of Banjar Regency*

Tabel
Table 12.2

**Produk Domestik Regional Bruto Atas Dasar Harga
Konstan 2010 Menurut Lapangan Usaha di Kabupaten
Banjar (miliar rupiah), 2016-2020**
*Gross Regional Domestic Product at 2010 Constant Market
Price by Industry (billion rupiahs), 2016-2020*

Lapangan Usaha/Industry	2016	2017	2018	2019*	2020**
(1)	(2)	(3)	(4)	(5)	(6)
A Pertanian, Kehutanan, dan Perikanan/ <i>Agriculture, Forestry, and Fishing</i>	1 849,53	1 876,69	1 932,76	2 024,98	1 984,47
B Pertambangan dan Penggalian/ <i>Mining and Quarrying</i>	2 135,79	2 231,74	2 332,69	2 304,15	2 116,41
C Industri Pengolahan/ <i>Manufacturing</i>	687,16	727,49	755,70	782,11	759,67
D Pengadaan Listrik dan Gas/ <i>Electricity and Gas</i>	12,70	12,81	13,78	14,37	15,04
E Pengadaan Air; Pengelolaan Sampah, Limbah, dan Daur Ulang/ <i>Water Supply; Sewerage, Waste Management, and Remediation Activities</i>	22,51	24,28	25,43	26,89	27,96
F Konstruksi/ <i>Construction</i>	1 002,39	1 055,63	1 119,32	1 185,64	1 175,71
G Perdagangan Besar dan Eceran; Reparasi Mobil dan Sepeda Motor/ <i>Wholesale and Retail Trade; Repair of Motor Vehicles and Motorcycles</i>	1 350,85	1 440,52	1 539,14	1 640,12	1 575,62
H Transportasi dan Pergudangan/ <i>Transportation and Storage</i>	470,63	505,39	540,39	579,66	561,30
I Penyediaan Akomodasi dan Makan Minum/ <i>Accommodation and Food Service Activities</i>	314,19	333,34	355,54	380,17	378,51
J Informasi dan Komunikasi/ <i>Information and Communication</i>	388,05	418,86	441,99	473,47	514,46

Lanjutan Tabel/*Continued Table 12.2*

Lapangan Usaha/Industry		2016	2017	2018	2019*	2020**
(1)		(2)	(3)	(4)	(5)	(6)
K	Jasa Keuangan dan Asuransi/ <i>Financial and Insurance Activities</i>	215,85	226,76	235,50	239,52	244,89
L	Real Estat/ <i>Real Estate Activities</i>	367	378,92	396,35	417,84	434,90
M,N	Jasa Perusahaan/ <i>Business Activities</i>	31,75	34,03	35,74	38,28	37,82
O	Administrasi Pemerintahan, Pertahanan, dan Jaminan Sosial Wajib/ <i>Public Administration and Defence; Compulsory Social Security</i>	665,31	680,56	706,27	768,77	785,85
P	Jasa Pendidikan/ <i>Education</i>	532,49	561,86	599,92	644,40	653,97
Q	Jasa Kesehatan dan Kegiatan Sosial/ <i>Human Health and Social Work Activities</i>	219,45	231,37	244,24	260,38	280,54
R,S,T,U	Jasa Lainnya/ <i>Other Services Activities</i>	153,03	163,72	175,46	187,53	186,96
Produk Domestik Regional Bruto/Gross Regional Domestic Product		10 418,68	10 903,97	11 450,22	11 968,28	11 734,08

Catatan/Notes : * Angka Sementara/ *preliminary figures*

** Angka Sangat Sementara/ *very preliminary figures*

Sumber/Source: Badan Pusat Statistik Kabupaten Banjar/ *BPS-Statistics of Banjar Regency*

Tabel
Table 12.3

Distribusi Persentase Produk Domestik Regional Bruto Atas Dasar Harga Berlaku Menurut Lapangan Usaha di Kabupaten Banjar, 2016-2020
Percentage Distribution of Gross Regional Domestic Product at Market Price by Industry, 2016-2020

Lapangan Usaha/Industry		2016	2017	2018	2019*	2020**
(1)		(2)	(3)	(4)	(5)	(6)
A	Pertanian, Kehutanan, dan Perikanan/ <i>Agriculture, Forestry, and Fishing</i>	18,79	18,17	17,72	17,73	17,65
B	Pertambangan dan Penggalian/ <i>Mining and Quarrying</i>	16,18	16,18	16,04	14,55	13,50
C	Industri Pengolahan/ <i>Manufacturing</i>	7,03	7,24	7,06	6,90	6,86
D	Pengadaan Listrik dan Gas/ <i>Electricity and Gas</i>	0,12	0,13	0,14	0,14	0,15
E	Pengadaan Air; Pengelolaan Sampah, Limbah, dan Daur Ulang/ <i>Water Supply; Sewerage, Waste Management, and Remediation Activities</i>	0,22	0,23	0,23	0,23	0,24
F	Konstruksi/ <i>Construction</i>	10,05	10,06	10,30	10,47	10,48
G	Perdagangan Besar dan Eceran; Reparasi Mobil dan Sepeda Motor/ <i>Wholesale and Retail Trade; Repair of Motor Vehicles and Motorcycles</i>	13,91	14,23	14,52	14,99	14,67
H	Transportasi dan Pergudangan/ <i>Transportation and Storage</i>	4,57	4,65	4,70	4,85	4,80
I	Penyediaan Akomodasi dan Makan Minum/ <i>Accommodation and Food Service Activities</i>	3,08	3,09	3,17	3,26	3,32
J	Informasi dan Komunikasi/ <i>Information and Communication</i>	3,46	3,60	3,64	3,75	4,09

Lanjutan Tabel/*Continued Table* 12.3

Lapangan Usaha/ <i>Industry</i>		2016	2017	2018	2019*	2020**
(1)		(2)	(3)	(4)	(5)	(6)
K	Jasa Keuangan dan Asuransi/ <i>Financial and Insurance Activities</i>	2,21	2,23	2,22	2,20	2,26
L	Real Estat/ <i>Real Estate Activities</i>	3,50	3,39	3,37	3,41	3,61
M,N	Jasa Perusahaan/ <i>Business Activities</i>	0,34	0,35	0,36	0,37	0,38
O	Administrasi Pemerintahan, Pertahanan, dan Jaminan Sosial Wajib/ <i>Public Administration and Defence; Compulsory Social Security</i>	7,31	7,09	7,08	7,37	7,70
P	Jasa Pendidikan/ <i>Education</i>	5,38	5,46	5,50	5,73	5,96
Q	Jasa Kesehatan dan Kegiatan Sosial/ <i>Human Health and Social Work Activities</i>	2,26	2,26	2,27	2,32	2,58
R,S,T,U	Jasa Lainnya/ <i>Other Services Activities</i>	1,61	1,64	1,69	1,74	1,75
Produk Domestik Regional Bruto/<i>Gross Regional Domestic Product</i>		100,00	100,00	100,00	100,00	100,00

Catatan/*Notes* : * Angka Sementara/ *preliminary figures*

** Angka Sangat Sementara/ *very preliminary figures*

Sumber/*Source*: Badan Pusat Statistik Kabupaten Banjar/ *BPS-Statistics of Banjar Regency*

Tabel
Table 12.4**Laju Pertumbuhan Produk Domestik Regional Bruto Atas Dasar Harga Konstan 2010 Menurut Lapangan Usaha di Kabupaten Banjar (persen), 2016-2020**
Growth Rate of Gross Regional Domestic Product at 2010 Constant Market Price by Industry (percent), 2016-2020

Lapangan Usaha/Industry		2016	2017	2018	2019*	2020**
(1)		(2)	(3)	(4)	(5)	(6)
A	Pertanian, Kehutanan, dan Perikanan/ <i>Agriculture, Forestry, and Fishing</i>	4,99	1,47	2,99	4,77	-2,00
B	Pertambangan dan Penggalian/ <i>Mining and Quarrying</i>	-0,48	4,49	4,52	-1,22	-8,15
C	Industri Pengolahan/ <i>Manufacturing</i>	5,74	5,87	3,88	3,50	-2,87
D	Pengadaan Listrik dan Gas/ <i>Electricity and Gas</i>	4,84	0,80	7,63	4,25	4,64
E	Pengadaan Air; Pengelolaan Sampah, Limbah, dan Daur Ulang/ <i>Water Supply; Sewerage, Waste Management, and Remediation Activities</i>	7,70	7,87	4,77	5,72	3,97
F	Konstruksi/ <i>Construction</i>	6,29	5,31	6,03	5,92	-0,84
G	Perdagangan Besar dan Eceran; Reparasi Mobil dan Sepeda Motor/ <i>Wholesale and Retail Trade; Repair of Motor Vehicles and Motorcycles</i>	7,84	6,64	6,85	6,56	-3,93
H	Transportasi dan Pergudangan/ <i>Transportation and Storage</i>	8,41	7,39	6,93	7,27	-3,17
I	Penyediaan Akomodasi dan Makan Minum/ <i>Accommodation and Food Service Activities</i>	6,71	6,10	6,66	6,93	-0,44
J	Informasi dan Komunikasi/ <i>Information and Communication</i>	8,65	7,94	5,52	7,12	8,66
K	Jasa Keuangan dan Asuransi/ <i>Financial and Insurance Activities</i>	3,69	5,05	3,85	1,70	2,24
L	Real Estat/ <i>Real Estate Activities</i>	6,35	3,25	4,60	5,42	4,08
M,N	Jasa Perusahaan/ <i>Business Activities</i>	8,33	7,16	5,03	7,13	-1,22
O	Administrasi Pemerintahan, Pertahanan, dan Jaminan Sosial Wajib/ <i>Public Administration and Defence; Compulsory Social Security</i>	2,04	2,29	3,78	8,85	2,22

Lanjutan Tabel/*Continued Table* 12.4

Lapangan Usaha/ <i>Industry</i>		2016	2017	2018	2019*	2020**
(1)		(2)	(3)	(4)	(5)	(6)
P	Jasa Pendidikan/ <i>Education</i>	6,42	5,52	6,77	7,41	1,49
Q	Jasa Kesehatan dan Kegiatan Sosial/ <i>Human Health and Social Work Activities</i>	8,22	5,43	5,56	6,61	7,74
R,S,T,U	Jasa Lainnya/ <i>Other Services Activities</i>	8,73	6,98	7,17	6,88	-0,31
Produk Domestik Regional Bruto/<i>Gross Regional Domestic Product</i>		4,70	4,66	5,01	4,52	-1,96

Catatan/*Notes* : * Angka Sementara/ *preliminary figures*

** Angka Sangat Sementara/ *very preliminary figures*

Sumber/*Source*: Badan Pusat Statistik Kabupaten Banjar/ *BPS-Statistics of Banjar Regency*

Tabel
Table 12.5**Produk Domestik Regional Bruto Atas Dasar Harga Berlaku Menurut Pengeluaran di Kabupaten Banjar (miliar rupiah), 2015-2019**
Gross Regional Domestic Product at Market Price by Expenditure (billion rupiahs), 2015-2019

Jenis Pengeluaran <i>Type of Expenditure</i>	2015	2016	2017	2018*	2019**
(1)	(2)	(3)	(4)	(5)	(6)
Pengeluaran Konsumsi Rumah Tangga <i>Household Consumption Expenditure</i>	8 282,00	8 887,25	9 572,76	10 353,56	11 313,01
Pengeluaran Konsumsi LNPRT <i>NPISH Consumption Expenditure</i>	116,13	125,75	137,77	152,18	169,65
Pengeluaran Konsumsi Pemerintah <i>Government Consumption Expenditure</i>	1 878,42	1 963,99	2 018,51	2 161,06	2 329,34
Pembentukan Modal Tetap Bruto <i>Gross Fixed Capital Formation</i>	3 780,80	4 038,01	4 321,97	4 799,13	5 319,08
Perubahan Inventori <i>Changes in Inventories</i>	-5,57	7,53	73,08	226,71	7,89
Net Ekspor Barang dan Jasa <i>Net Exports of Goods and Services</i>	-1 570,90	-1 682,56	-1 712,11	-2 123,08	-2 523,54
Produk Domestik Regional Bruto Gross Regional Domestic Product	12 480,88	13 339,97	14 411,98	15 569,56	16 615,43

Catatan/Notes: Angka hasil rekonsiliasi 2020 belum tersedia/*Reconciliation figures is not available yet** Angka Sementara/*preliminary figures*** Angka Sangat Sementara/*very preliminary figures*Sumber/Source: Badan Pusat Statistik Kabupaten Banjar/ *BPS-Statistics of Banjar Regency*

Tabel
Table 12.6

**Produk Domestik Regional Bruto Atas Dasar Harga
Konstan 2010 Menurut Pengeluaran di Kabupaten Banjar
(juta rupiah), 2015-2019**
**Gross Regional Domestic Product at 2010 Constant Market
Price by Expenditure (millions rupiahs), 2015-2019**

Jenis Pengeluaran Type of Expenditure	2015	2016	2017	2018*	2019**
(1)	(2)	(3)	(4)	(5)	(6)
Pengeluaran Konsumsi Rumah Tangga <i>Household Consumption Expenditure</i>	6 696,14	6 997,99	7 311,77	7 678,55	8 051,71
Pengeluaran Konsumsi LNPR <i>LNPR Consumption Expenditure</i>	87,32	91,69	96,59	103,19	110,84
Pengeluaran Konsumsi Pemerintah <i>Government Consumption Expenditure</i>	1 328,24	1 328,36	1 328,95	1 379,78	1 433,45
Pembentukan Modal Tetap Bruto <i>Gross Fixed Capital Formation</i>	2 901,23	3 003,96	3 124,76	3 356,92	3 571,57
Perubahan Inventori <i>Changes in Inventories</i>	- 4,80	6,39	61,03	183,06	4,78
Net Ekspor Barang dan Jasa <i>Net Exports of Goods and Services</i>	-1 057,61	-1 009,71	-1 019,13	-1 251,69	-1 202,82
Produk Domestik Regional Bruto Gross Regional Domestic Product	9 950,52	10 418,68	10 903,97	11 449,81	11 969,53

Catatan/Notes: Angka hasil rekonsiliasi 2020 belum tersedia/*Reconciliation figures is not available yet*

* Angka Sementara/*preliminary figures*

** Angka Sangat Sementara/*very preliminary figures*

Sumber/Source: Badan Pusat Statistik Kabupaten Banjar/ *BPS-Statistics of Banjar Regency*

13


PERBANDINGAN ANTAR KABUPATEN/KOTA REGENCY/MUNICIPAL COMPARISON



69,18

IPM Kabupaten Banjar pada Tahun 2020 menempati peringkat ke-tujuh sebesar 69,18 meningkat dibandingkan IPM Tahun 2019 sebesar 68,94. IPM tertinggi di Provinsi Kalimantan Selatan ada di Kota Banjarbaru.

Sumber : BPS



565.635

Penduduk

Pada Tahun 2020 jumlah penduduk Kabupaten Banjar menempati peringkat ke-2 terbanyak setelah Kota Banjarmasin kemudian diperingkat ke-3 adalah Kabupaten Tanah Laut.

Sumber : Hasil Sensus Penduduk 2020 Sept, BPS



PENJELASAN TEKNIS

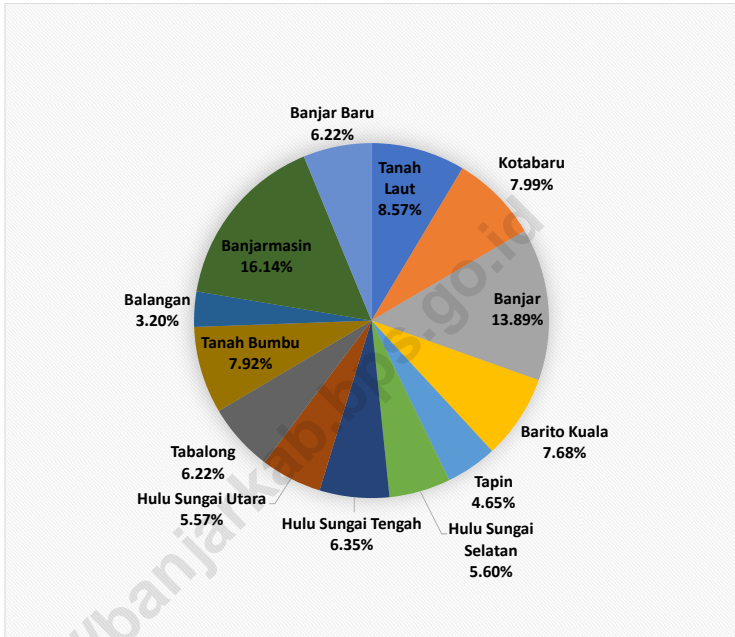
1. Perbandingan antar kabupaten-kota menyajikan gambaran informasi kabupaten-kota di Indonesia yang antara lain mencakup data jumlah penduduk, PDRB, jumlah penduduk miskin, dan Indeks Pembangunan Manusia (IPM).
2. Sensus penduduk berarti perhitungan jumlah penduduk secara periodik. Data yang dicapai, biasanya bukan saja meliputi jumlah orang, tetapi juga fakta mengenai misalnya jenis kelamin, usia, bahasa, dan hal-hal lain yang dianggap perlu.
3. **Indeks Pembangunan Manusia (IPM)** menjelaskan bagaimana penduduk dapat mengakses hasil pembangunan dalam memperoleh pendapatan, kesehatan, pendidikan, dan sebagainya.

TECHNICAL NOTES

1. *Comparability among the regency/municipality provides snapshot of information on the Indonesian regency/municipality that includes data such as population, GRDP, poverty rate, and human development indexes.*
2. *Population census is a periodic enumeration of the population. The data obtained contain not only the total population but also facts on sex, age, language, and other important characteristics.*
3. **Human Development Index (HDI)** *explain how residents can access development results in obtaining income, health, education, etc.*

Gambar 13.1
Figures

Persentase Penduduk Menurut Kabupaten/Kota di Kalimantan Selatan (%), 2020
Percentage of Population by Regency/Municipality in Kalimantan Selatan Province (%), 2020



Sumber/Source : Hasil SP2020 (September)/The result of the 2020 Population Census (September)

Tabel
Table 13.1

Jumlah Penduduk Menurut Kabupaten/Kota di Provinsi Kalimantan Selatan, 2016-2020
Population by Regency/Municipality in Kalimantan Selatan Province, 2016-2020

Kabupaten/Kota Regency/ Municipality	2016 ¹	2017 ¹	2018 ¹	2019 ¹	2020 ²
(1)	(2)	(3)	(4)	(5)	(6)
Kabupaten/Regency					
Tanah Laut	329 286	334 328	339 195	343 890	348 966
Kotabaru	325 827	331 326	336 719	342 217	325 622
Banjjar	563 062	571 573	580 026	588 066	565 635
Barito Kuala	302 304	306 195	310 016	313 595	313 021
Tapin	184 330	186 672	189 081	191 372	189 475
Hulu Sungai Selatan	229 889	232 587	235 217	237 702	228 006
Hulu Sungai Tengah	263 376	266 501	269 384	272 419	258 721
Hulu Sungai Utara	228 528	231 594	234 604	237 573	226 727
Tabalong	243 477	247 106	250 809	254 322	253 305
Tanah Bumbu	334 314	343 193	351 673	360 187	322 646
Balangan	125 534	127 503	129 505	131 428	130 355
Kota/Municipality					
Banjarmasin	684 183	692 793	700 869	708 606	657 663
Banjjar Baru	241 369	248 423	255 597	262 719	253 442
Kalimantan Selatan	4 055 479	4 119 794	4 182 695	4 244 096	4 073 584

Catatan/Note: ¹ Jumlah penduduk tahun 2016-2019 merupakan Hasil proyeksi penduduk Indonesia 2010-2035 (pertengahan tahun/Juni)/The population for 2016-2019 is result of Indonesia population prjection 2010-2035 (mid year/June)
² Jumlah psenduduk tahun 2020 merupakan Hasil SP2020 (September)/The population for 2020 is result of the 2020 Population Census (September)

Sumber/Source: ¹ Proyeksi Penduduk Indonesia 2010-2035 BPS/Population Projection 2010-2035 BPS-Statistics Indonesia
² Hasil SP2020 (September)/The result of the 2020 Population Census (September)

Tabel
Table 13.2

Laju Pertumbuhan Produk Domestik Regional Bruto Atas Dasar Harga Konstan 2010 Menurut Kabupaten/Kota di Provinsi Kalimantan Selatan, 2016-2020
Growth Rate of Gross Domestic Regional Product at Constant Prices 2010 by Regency/Municipality in Kalimantan Selatan Province, 2016-2020

Kabupaten/Kota Regency/Municipality	2016	2017	2018	2019	2020
(1)	(2)	(3)	(4)	(5)	(6)
Kabupaten/Regency					
Tanah Laut	3,25	4,64	4,65	3,74	-1,99
Kotabaru	4,25	5,02	4,89	4,17	-1,87
Banjar	4,70	4,66	5,01	4,52	-1,96
Barito Kuala	5,15	5,79	5,21	5,05	-1,04
Tapin	4,97	5,14	5,01	4,25	-1,50
Hulu Sungai Selatan	6,08	6,12	6,14	5,30	-1,19
Hulu Sungai Tengah	6,21	5,73	5,16	4,78	-1,01
Hulu Sungai Utara	4,63	5,77	5,83	5,52	-0,67
Tabalong	3,14	3,74	3,78	3,67	-2,62
Tanah Bumbu	3,12	4,14	4,14	3,63	-1,46
Balangan	2,62	2,92	3,13	3,17	-2,47
Kota/Municipality					
Banjarmasin	6,28	6,40	6,38	6,12	-1,91
Banjar Baru	6,94	6,96	6,90	6,92	-1,88
Kalimantan Selatan	4,40	5,28	5,08	4,08	-1,81

Catatan/Notes : * Angka Sementara/ preliminary figures

** Angka Sangat Sementara/ very preliminary figures

Sumber/Source: Badan Pusat Statistik Provinsi Kalimantan Selatan/ Statistics of Kalimantan Selatan Province

Tabel
Table 13.3**Jumlah Penduduk Miskin Menurut Kabupaten/Kota di
Provinsi Kalimantan Selatan (Ribu), 2016-2020**
**Number of Poor People by Regency/Municipality in
Kalimantan Selatan Province (Thousand), 2016-2020**

Kabupaten/Kota Regency/Municipality	2016	2017	2018	2019	2020
(1)	(2)	(3)	(4)	(5)	(6)
Kabupaten/Regency					
Tanah Laut	15,24	15,31	14,87	15,45	14,79
Kotabaru	14,78	14,44	15,17	15,29	14,60
Banjar	17,36	16,85	15,61	15,91	15,12
Barito Kuala	15,71	15,64	14,08	14,49	14,25
Tapin	6,81	7,01	6,98	6,51	5,90
Hulu Sungai Selatan	14,42	13,45	12,22	12,64	12,39
Hulu Sungai Tengah	16,22	16,17	16,14	16,10	15,47
Hulu Sungai Utara	15,38	15,35	14,92	15,40	14,72
Tabalong	15,40	15,00	14,87	15,22	14,70
Tanah Bumbu	17,48	17,02	17,06	17,35	16,83
Balangan	7,09	7,21	7,21	7,27	7,06
Kota/Municipality					
Banjarmasin	28,75	28,93	29,24	29,65	31,31
Banjar Baru	11,06	11,54	10,64	11,22	10,75
Kalimantan Selatan	195,70	193,92	189,03	192,48	187,87

Sumber/Source: Badan Pusat Statistik Provinsi Kalimantan Selatan/ Statistics of Kalimantan Selatan Province

Tabel
Table 13.4

**Indeks Pembangunan Manusia Menurut Kabupaten/Kota
di Provinsi Kalimantan Selatan, 2016–2020**
*Human Development Index by Regency/Municipality in
Kalimantan Selatan Province, 2016–2020*

Kabupaten/Kota Regency/Municipality	2016	2017	2018	2019	2020
(1)	(2)	(3)	(4)	(5)	(6)
Kabupaten/Regency					
Tanah Laut	67,44	68,00	68,49	69,04	69,38
Kotabaru	67,10	67,79	68,32	68,95	68,86
Banjar	66,87	67,77	68,32	68,94	69,18
Barito Kuala	64,33	64,93	65,91	66,24	66,22
Tapin	68,05	68,70	69,53	70,13	70,11
Hulu Sungai Selatan	67,52	67,80	68,41	68,80	68,85
Hulu Sungai Tengah	67,07	67,78	68,32	68,80	68,84
Hulu Sungai Utara	63,38	64,21	65,06	65,49	65,59
Tabalong	70,07	70,76	71,14	71,78	72,19
Tanah Bumbu	68,28	69,12	70,05	70,50	70,71
Balangan	66,25	67,25	67,88	68,39	68,82
Kota/Municipality					
Banjarmasin	75,94	76,46	76,83	77,16	77,10
Banjar Baru	77,96	78,32	78,83	79,22	79,10
Kalimantan Selatan	69,05	69,65	70,17	70,72	70,91

Sumber/Source: Badan Pusat Statistik Provinsi Kalimantan Selatan/ *Statistics of Kalimantan Selatan Province*

Tabel
Table 13.5

Persentase Penduduk Miskin Menurut Kabupaten/Kota di Provinsi Kalimantan Selatan, 2016-2020
Percentage of Poor People by Regency/Municipality in Kalimantan Selatan Province, 2016-2020

Kabupaten/Kota Regency/Municipality	2016	2017	2018	2019	2020
(1)	(2)	(3)	(4)	(5)	(6)
Kabupaten/Regency					
Tanah Laut	4,65	4,60	4,40	4,51	4,26
Kotabaru	4,56	4,38	4,52	4,49	4,22
Banjari	3,10	2,96	2,70	2,72	2,55
Barito Kuala	5,22	5,13	4,56	4,63	4,51
Tapin	3,70	3,77	3,70	3,41	3,06
Hulu Sungai Selatan	6,29	5,80	5,21	5,33	5,17
Hulu Sungai Tengah	6,18	6,09	6,01	5,93	5,64
Hulu Sungai Utara	6,76	6,65	6,38	6,50	6,14
Tabalong	6,35	6,09	5,95	6,01	5,72
Tanah Bumbu	5,27	4,99	4,88	4,85	4,60
Balangan	5,67	5,68	5,59	5,55	5,32
Kota/Municipality					
Banjarmasin	4,22	4,19	4,18	4,20	4,39
Banjarbaru	4,62	4,68	4,19	4,30	4,01
Kalimantan Selatan	4,85	4,73	4,54	4,55	4,38

Sumber/Source: Badan Pusat Statistik Provinsi Kalimantan Selatan/ Statistics of Kalimantan Selatan Province



Sensus
Penduduk
2020

#MencatatIndonesia

DATA

MENCERDASKAN BANGSA

— Enlighten The Nation —



**BADAN PUSAT STATISTIK
KABUPATEN BANJAR**

BPS-Statistic of Banjar Regency

Jalan Ahmad Yani KM 39,95 No 51 Martapura, 70614

Telp (0511) 4721394 Fax. (0511) 4723384

Website: banjarkab.bps.go.id Email: bps6303@gmail.com

ISSN 0215-6520



9 770215 652004