

Kabupaten Kotabaru Dalam Angka *Kotabaru Regency in Figure*

2021



**BADAN PUSAT STATISTIK
KABUPATEN KOTABARU
BPS - Statistik of Kotabaru Regency**

Kabupaten Kotabaru Dalam Angka

Kotabaru Regency in Figure

2021



KABUPATEN KOTABARU DALAM ANGKA
Kotabaru Regency in Figures
2021

ISSN: 0215-6695

No. Publikasi/*Publication Number*: 63020.2101

Katalog /*Catalog*: 1102001.6302

Ukuran Buku/*Book Size*: 14,8 cm x 21 cm

Jumlah Halaman/*Number of Pages* : xxxiv + 242 hal/*pages*

Naskah/*Manuscript*:

BPS Kabupaten kotabaru

BPS-Statistics of Kotabaru Regency

Penyunting/*Editor*:

BPS Kabupaten Kotabaru

BPS-Statistics of Kotabaru Regency

Gambar Kover/*Cover Design*:

BPS Kabupaten Kotabaru

BPS-Statistics of Kotabaru Regency

Ilustrasi Kover/*Cover Illustration*:

Jembatan Pantai Teluk Tamiang/*Teluk Tamiang Beach Bridge*

Diterbitkan oleh/*Published by*:

©BPS Kabupaten Kotabaru/*BPS-Statistics of Kotabaru Regency*

Dicetak oleh/*Printed by*:

CV. Karya Bintang Musim

Dilarang mengumumkan, mendistribusikan, mengomunikasikan, dan/atau menggandakan sebagian atau seluruh isi buku ini untuk tujuan komersil tanpa izin tertulis dari Badan Pusat Statistik.

Prohibited to announce, distribute, communicate, and/or copy part or all of this book for commercial purpose without permission from BPS-Statistics Indonesia.

KEPALA BPS KABUPATEN KOTABARU
CHIEF STATISTICIAN OF KOTABARU REGENCY



TOYIB NASIKUN, SST, M.E.



KATA PENGANTAR

Kabupaten Kotabaru Dalam Angka 2021 merupakan publikasi tahunan yang diterbitkan oleh BPS Kabupaten Kotabaru. Disadari bahwa publikasi ini belum sepenuhnya memenuhi harapan pihak pemakai data khususnya para perencana, namun diharapkan dapat membantu melengkapi penyusunan rencana pembangunan di Kabupaten Kotabaru.

Publikasi ini dapat terwujud berkat kerja sama dan bantuan dari berbagai pihak baik instansi pemerintah maupun swasta. Kepada semua pihak yang telah memberikan bantuan disampaikan penghargaan dan terima kasih yang sebesar-besarnya.

Walaupun publikasi ini telah disiapkan sebaik-baiknya, namun disadari masih ada kekurangan dan kesalahan yang terjadi. Untuk perbaikan publikasi ini, tanggapan dan saran yang bersifat konstruktif dari para pemakai sangat diharapkan.

Kotabaru, Februari 2021
Kepala BPS
Kabupaten Kotabaru

TOYIB NASIKUN



PREFACE

Kotabaru Regency in Figures 2021 is an annual publication written by BPS – Statistics of Kotabaru Regency. Honestly, this publication has not perfect yet and has not filled the user's hope, especially for the planners yet, but hopefully it can help to equip compilation of development planning in Kotabaru Regency.

This comprehensive publication has been made possible with the assistance and contribution from several governmental institutions and private organizations. To all parties who have been involved in the preparation of this publication, I would like to express my sincerest appreciation and gratitude.

Comments and constructive suggestions for the improvement of this publication are always welcome.

*Kotabaru, February 2021
Chief Statistician of
Kotabaru Regency*

TOYIB NASIKUN

DAFTAR ISI / CONTENTS

	Halaman <i>Page</i>
Kata Pengantar/ <i>Preface</i>	vii
Daftar Isi/ <i>Contents</i>	ix
Daftar Tabel/ <i>List of Tables</i>	xi
Daftar Gambar/ <i>List of Figures</i>	xxv
Daftar Singkatan/ <i>List of Abbreviations</i>	xxxii
Statistik Kunci/ <i>Key Statistics</i>	xxxiii
1. Geografi dan Iklim/ <i>Geography and Climate</i>	1
2. Pemerintahan/ <i>Government</i>	15
3. Penduduk dan Ketenagakerjaan/ <i>Population and Employment</i>	35
4. Sosial dan Kesejahteraan Rakyat/ <i>Social and Welfare</i>	55
5. Pertanian, Kehutanan, Peternakan, dan Perikanan/ <i>Agriculture, Forestry, Livestock, and Fishery</i>	105
6. Industri, Pertambangan, dan Energi/ <i>Industry, Mining, and Energy</i>	157
7. Pariwisata/ <i>Tourism</i>	167
8. Transportasi dan Komunikasi/ <i>Transportation and Communication</i>	177
9. Perbankan, Koperasi, dan Harga-harga/ <i>Banking, Cooperative, dan Prices</i>	187
10. Pengeluaran Penduduk/ <i>Population Expenditure</i>	195
11. Perdagangan/ <i>Trade</i>	205
12. Sistem Neraca Regional/ <i>System of Regional Accounts</i>	211
13. Perbandingan Antar Kabupaten/Kota/ <i>Regency/Municipal Comparison</i>	233

DAFTAR TABEL/LIST OF TABLES

Halaman
Page

1.	GEOGRAFI DAN IKLIM/GEOGRAPHY AND CLIMATE	
1.1	KEADAAN GEOGRAFI	
	GEOGRAPHY CONDITION	
1.1.1	Luas Daerah dan Jumlah Pulau Menurut Kecamatan di Kabupaten Kotabaru, 2020 <i>Total Area and Number of Islands by Subdistrict in Kotabaru Regency, 2020</i>	8
1.1.2	Tinggi Wilayah dan Jarak ke Ibukota Kabupaten Menurut Kecamatan di Kabupaten Kotabaru, 2020 <i>Altitude and Distance to the Capital of Regency by Subdistrict in Kotabaru Regency, 2020</i>	10
1.2	KEADAAN IKLIM	
	CLIMATE CONDITION	
1.2.1	Pengamatan Unsur Iklim Menurut Bulan di Stasiun Meteorologi Gusti Syamsir Alam Kabupaten Kotabaru, 2020 <i>Observation of Climate Elements By Months at Gusti Syamsir Alam Meteorological Station, 2020</i>	11
2.	PEMERINTAHAN/GOVERNMENT	
2.1	WILAYAH ADMINISTRATIF	
	ADMINISTRATIVE AREA	
2.1.1	Jumlah Desa ¹ /Kelurahan Menurut Kecamatan di Kabupaten Kotabaru, 2016–2020 <i>Number of Villages¹/Kelurahan by Subdistrict in Kotabaru Regency, 2016–2020</i>	22
2.2	DEWAN PERWAKILAN RAKYAT DAERAH	
	REGIONAL HOUSE OF REPRESENTATIVE	
2.2.1	Jumlah Anggota Dewan Perwakilan Rakyat Daerah Menurut Partai Politik dan Jenis Kelamin di Kabupaten Kotabaru, 2020 <i>Number of Regional House of Representatives's Members by Political Parties and Sex in Kotabaru Regency, 2020</i>	23

2.3 SUMBER DAYA MANUSIA

HUMAN RESOURCES

2.3.1	Jumlah Pegawai Negeri Sipil Menurut Jabatan dan Jenis Kelamin di Kabupaten Kotabaru, Desember 2019 dan Desember 2020 <i>Number of Civil Servants by Occupation and Sex in Kotabaru Regency, December 2019 dan December 2020</i>	24
2.3.2	Jumlah Pegawai Negeri Sipil Menurut Tingkat Pendidikan dan Jenis Kelamin di Kabupaten Kotabaru, Desember 2019 dan Desember 2020 <i>Number of Civil Servants by Educational Level and Sex in Kotabaru Regency, December 2019 and December 2020</i>	26
2.3.3	Jumlah Pegawai Negeri Sipil Menurut Tingkat Kepangkatan dan Jenis Kelamin di Kabupaten Kotabaru, Desember 2019 dan Desember 2020 <i>Number of Civil Servants by Hierarchy and Sex in Kotabaru Regency, December 2019 and December 2020</i>	28
2.4	KEUANGAN PEMERINTAH	
	GOVERNMENT FINANCE	
2.4.1	Realisasi Pendapatan Pemerintah Kabupaten Kotabaru Menurut Jenis Pendapatan (ribu rupiah), 2017–2020 <i>Actual Kotabaru Regency Government Revenues by Kind of Revenues (thousand rupiahs), 2017–2020</i>	30
2.4.2	Realisasi Belanja Pemerintah Kabupaten Kotabaru Menurut Jenis Belanja (ribu rupiah), 2017–2020 <i>Actual Kotabaru Regency Government Expenditures by Kind of Expenditures (thousand rupiahs), 2019–2020</i>	32

3.	PENDUDUK DAN KETENAGAKERJAAN/ POPULATION AND EMPLOYMENT	
3.1	PENDUDUK POPULATION	
3.1.1	Penduduk, Laju Pertumbuhan Penduduk per Tahun, Distribusi Persentase Penduduk, Kepadatan Penduduk, Rasio Jenis Kelamin Penduduk Menurut Kecamatan di Kabupaten Kotabaru, 2020 <i>Population, Annual Population Growth Rate, Percentage Distribution of Population, Population Density, and Population Sex Ratio by Subdistrict in Kotabaru Regency, 2020</i>	46
3.1.2	Jumlah Penduduk Menurut Kelompok Umur dan Jenis Kelamin di Kabupaten Kotabaru, 2020 <i>Population by Age Groups and Sex in Kotabaru Regency, 2020</i>	49
3.2	KETENAGAKERJAAN EMPLOYMENT	
3.2.1	Jumlah Penduduk Berumur 15 Tahun Keatas Menurut Jenis Kegiatan Selama Seminggu yang Lalu dan Jenis Kelamin di Kabupaten Kotabaru, 2020 <i>Population Aged 15 Years and Over by Type of Activity During The Previous Week and Sex in Kotabaru Regency, 2020</i>	50
3.2.2	Penduduk Berumur 15 Tahun ke Atas Menurut Pendidikan Tertinggi yang Ditamatkan dan Jenis Kegiatan Selama Seminggu yang Lalu di Kabupaten Kotabaru, 2020 <i>Population 15 Years of Age and Over by Educational Attainment and Type of Activity During the Previous Week in Kotabaru Regency, 2020..</i>	51
3.2.3	Penduduk Berumur 15 Tahun Ke Atas yang Bekerja Selama Seminggu yang Lalu Menurut Status Pekerjaan Utama dan Jenis Kelamin di Kabupaten Kotabaru, 2020 <i>Population 15 Years of Age and Over who Worked During The Previous Week by Main Employment Status and Sex in Kotabaru Regency, 2020</i>	53

4. SOSIAL DAN KESEJAHTERAAN RAKYAT/SOCIAL AND WELFARE

4.1 PENDIDIKAN

EDUCATION

4.1.1	Jumlah Sekolah, Guru, dan Murid Taman Kanak-Kanak (TK) di Bawah Kementerian Pendidikan dan Kebudayaan Menurut Kecamatan di Kabupaten Kotabaru, 2019/2020 dan 2020/2021 <i>Number of Schools, Teachers, and Pupils in Kindergarten Under The Ministry of Education and Culture by Subdistrict in Kotabaru Regency, 2019/2020 and 2020/2021</i>	66
4.1.2	Jumlah Sekolah, Guru, dan Murid Raudatul Athfal (RA) di Bawah Kementerian Agama Menurut Kecamatan di Kabupaten Kotabaru, 2018/2019 dan 2019/2020 <i>Number of Schools, Teachers, and Pupils in Raudatul Athfal (RA) Under The Ministry of Religious Affairs by Subdistrict in Kotabaru Regency, 2018/2019 dan 2019/2020</i>	69
4.1.3	Jumlah Sekolah, Guru, dan Murid Sekolah Dasar (SD) di Bawah Kementerian Pendidikan dan Kebudayaan Menurut Kecamatan di Kabupaten Kotabaru, 2018/2019 dan 2019/2020 <i>Number of Schools, Teachers, and Pupils in Primary Schools Under The Ministry of Education and Culture by Subdistrict in Kotabaru Regency, 2018/2019 and 2019/2020</i>	70
4.1.4	Jumlah Sekolah, Guru, dan Murid Madrasah Ibtidaiyah (MI) di Bawah Kementerian Agama Menurut Kecamatan Menurut Kecamatan di Kabupaten Kotabaru, 2018/2019 dan 2019/2020 <i>Number of Schools, Teachers, and Pupils in Madrasah Ibtidaiyah (MI) Under The Ministry of Religious Affairs by Subdistrict in Kotabaru Regency, 2018/2019 dan 2019/2020</i>	73
4.1.5	Jumlah Sekolah, Guru, dan Murid Sekolah Menengah Pertama (SMP) di Bawah Kementerian Pendidikan dan Kebudayaan Menurut Kecamatan di Kabupaten Kotabaru, 2019/2020 dan 2020/2021 <i>Number of Schools, Teachers, and Pupils in Junior High Schools Under The Ministry of Education and Culture by Subdistrict in Kotabaru Regency, 2019/2020 dan 2020/2021</i>	74

4.1.6	Jumlah Sekolah, Guru, dan Murid Madrasah Tsanawiyah (MTs) di Bawah Kementerian Agama Menurut Kecamatan di Kabupaten Kotabaru, 2018/2019 dan 2019/2020 <i>Number of Schools, Teachers, and Pupils in Madrasah Tsanawiyah (MTs) Under The Ministry of Religious Affairs by Subdistrict in Kotabaru Regency, 2018/2019 dan 2019/2020</i>	77
4.1.7	Jumlah Sekolah, Guru, dan Murid Sekolah Menengah Atas (SMA) di Bawah Kementerian Pendidikan dan Kebudayaan Menurut Kecamatan di Kabupaten Kotabaru, 2019/2020 dan 2020/2021 <i>Number of Schools, Teachers, and Pupils in Senior High Schools Under The Ministry of Education and Culture by Subdistrict in Kotabaru Regency, 2018/2019 and 2020/2021</i>	78
4.1.8	Jumlah Sekolah, Guru, dan Murid Sekolah Menengah Kejuruan (SMK) di Bawah Kementerian Pendidikan dan Kebudayaan Menurut Kecamatan di Kabupaten Kotabaru, 2019/2020 dan 2020/2021 <i>Number of Schools, Teachers, and Pupils in Vocational High Schools Under The Ministry of Education and Culture by Subdistrict in Kotabaru Regency, 2019/2020 dan 2020/2021</i>	81
4.1.9	Jumlah Sekolah, Guru, dan Murid Madrasah Aliyah (MA) di Bawah Kementerian Agama Menurut Kecamatan di Kabupaten Kotabaru, 2018/2019 dan 2019/2020 <i>Number of Schools, Teachers, and Pupils in Madrasah Aliyah (MA) Under the Ministry of Religious Affairs by Subdistrict in Kotabaru Regency, 2018/2019 dan 2019/2020</i>	82
4.1.10	Jumlah Desa ¹ /Kelurahan yang Memiliki Fasilitas Sekolah Menurut Kecamatan dan Tingkat Pendidikan di Kabupaten Kotabaru, 2018– 2020 <i>Number of Villages¹/Kelurahan Having Educational Facilities by Subdistrict and Educational Level in Kotabaru Regency, 2018– 2020</i>	85
4.1.11	Angka Partisipasi Murni (APM) dan Angka Partisipasi Kasar (APK) Menurut Jenjang Pendidikan di Kabupaten Kotabaru, 2019 dan 2020 <i>Net Participation Rates and Gross Participation Rates by Educational Level in Kotabaru Regency, 2019 and 2020</i>	90

4.1.12	Persentase Penduduk Berumur 15 Tahun ke Atas yang Melek Huruf Menurut Kelompok Umur di Kabupaten Kotabaru, 2019 dan 2020 <i>Percentage of Literate People Aged 15 Years and Over by Age Group in Kotabaru Regency, 2019 and 2020</i>	91
4.2	KESEHATAN HEALTH	
4.2.1	Jumlah Desa ¹ /Kelurahan Yang Memiliki Sarana Kesehatan Menurut Kecamatan di Kabupaten Kotabaru, 2018–2020 <i>Number of Villages¹/Kelurahan Having Health Facilities by Subdistrict in Kotabaru Regency, 2018–2020</i>	92
4.3	AGAMA DAN SOSIAL LAINNYA RELIGION AND OTHER SOCIAL AFFAIRS	
4.3.1	Jumlah Penduduk Menurut Kecamatan dan Agama yang Dianut di Kabupaten Kotabaru, 2020 <i>Population by Subdistrict and Religion in Kotabaru Regency, 2020</i>	98
4.3.2	Jumlah Tempat Peribadatan Menurut Kecamatan di Kabupaten Kotabaru, 2020 <i>Number of Places of Worship by Subdistrict in Kotabaru Regency, 2020</i>	99
4.3.3	Jumlah Desa ¹ /Kelurahan yang Mengalami Bencana Alam ² Menurut Kecamatan di Kabupaten Kotabaru, 2018 - 2020 <i>Number of Villages¹/Kelurahan that Had Natural Disaster² by Subdistrict in Kotabaru Regency, 2018-2020</i>	100
4.4	KEMISKINAN POVERTY	
4.4.1	Garis Kemiskinan, Jumlah, dan Persentase Penduduk Miskin di Kabupaten Kotabaru, 2013–2020 <i>Poverty Line, Number, and Percentage of Poor People in Kotabaru Regency, 2013–2020</i>	103
4.4.2	Indeks Kedalaman Kemiskinan dan Indeks Keparahan Kemiskinan di Kabupaten Kotabaru, 2013–2020 <i>Poverty Gap Index and Poverty Severity Index in Kotabaru Regency, 2013–2020</i>	104

5.	PERTANIAN, KEHUTANAN, PETERNAKAN, DAN PERIKANAN/ AGRICULTURE, FORESTRY, LIVESTOCK, AND FISHERY	
5.1	HORTIKULTURA HORTICULTURE	
5.1.1	Luas Panen Tanaman Sayuran Menurut Kecamatan dan Jenis Tanaman di Kabupaten Kotabaru (ha), 2019 dan 2020 <i>Harvested Area of Vegetables by Subdistrict and Kind of Plant in Kotabaru Regency (ha), 2019 and 2020</i>	115
5.1.2	Produksi Tanaman Sayuran Menurut Kecamatan dan Jenis Tanaman di Kabupaten Kotabaru (kw), 2019 dan 2020 <i>Production of Vegetables by Subdistrict and Kind of Plant in Kotabaru Regency (qui), 2019 dan 2020</i>	118
5.1.3	Luas Panen Tanaman Sayuran dan Buah-buahan Semusim Menurut Jenis Tanaman di Kabupaten Kotabaru (ha), 2017–2020 <i>Harvested Area of Seasonal Vegetables and Fruits by Kind of Plant in Kotabaru Regency (ha), 2017–2020</i>	121
5.1.4	Produksi Tanaman Sayuran dan Buah-buahan Semusim Menurut Jenis Tanaman di Kabupaten Kotabaru (kw), 2017–2020 <i>Production of Seasonal Vegetables and Fruits by Kind of Plant in Kotabaru Regency (qui), 2017–2020</i>	123
5.1.5	Luas Panen Tanaman Biofarmaka Menurut Kecamatan dan Jenis Tanaman di Kabupaten Kotabaru (m ²), 2019 dan 2020 <i>Harvested Area of Medicinal Plants by Subdistrict and Kind of Plant in Kotabaru Regency (m²), 2019 and 2020</i>	125
5.1.6	Produksi Tanaman Biofarmaka Menurut Kecamatan dan Jenis Tanaman di Kabupaten Kotabaru (kg), 2019 and 2020 <i>Production of Medicinal Plants by Subdistrict and Kind of Plant in Kotabaru Regency (kg), 2019 and 2020</i>	127
5.1.7	Luas Panen Tanaman Biofarmaka Menurut Jenis Tanaman di Kabupaten Kotabaru (m ²), 2017–2020 <i>Harvested Area of Medicinal Plants by Kind of Plant in Kotabaru Regency (m²), 2017–2020</i>	129

5.1.8	Produksi Tanaman Biofarmaka Menurut Jenis Tanaman di Kabupaten Kotabaru (kg), 2017–2020 <i>Production of Medicinal Plants by Kind of Plant in Kotabaru Regency (kg), 2017–2020</i>	130
5.1.9	Luas Panen Tanaman Hias Menurut Kecamatan dan Jenis Tanaman di Kabupaten Kotabaru (m ²), 2019 and 2020 <i>Harvested Area of Ornamental Plants by Subdistrict and Kind of Plant in Kotabaru Regency (m²), 2019 and 2020</i>	131
5.1.10	Produksi Tanaman Hias Menurut Kecamatan dan Jenis Tanaman di Kabupaten Kotabaru (tangkai), 2019 and 2020 <i>Production of Ornamental Plants by Subdistrict and Kind of Plant in Kotabaru Regency (stalks), 2019 and 2020</i>	133
5.1.11	Luas Panen Tanaman Hias Menurut Jenis Tanaman di Kabupaten Kota Kotabaru (m ²), 2017–2020 <i>Harvested Area of Ornamental Plants by Kind of Plant in Kotabaru Regency (m²), 2017–2020</i>	135
5.1.12	Produksi Tanaman Hias Menurut Jenis Tanaman di Kabupaten Kotabaru (tangkai), 2017–2020 <i>Production of Ornamental Plants by Kind of Plant n Kotabaru Regency (stalks), 2017–2020</i>	136
5.1.13	Produksi Buah-buahan Menurut Kecamatan dan Jenis Tanaman di Kabupaten Kotabaru (ton), 2019 and 2020 <i>Production of Fruits by Subdistrict and Kind of Plant in Kotabaru Regency (ton), 2019 and 2020</i>	137
5.1.14	Produksi Buah–Buahan dan Sayuran Tahunan Menurut Jenis Tanaman (ton) di Kabupaten Kotabaru, 2017–2020 <i>Production of Annual Fruits and Vegetables by Kind of Plant in Kotabaru Regency (ton), 2017–2020</i>	140
5.2	PERKEBUNAN	
	ESTATE CROPS	
5.2.1	Luas Areal Tanaman Perkebunan Menurut Kecamatan dan Jenis Tanaman di Kabupaten Kotabaru (ha), 2019 dan 2020 <i>Planted Area of Estate Crops by Subdistrict and Type of Crops in Kotabaru Regency (ha), 2019 dan 2020</i>	141

5.2.2	Produksi Perkebunan Menurut Kecamatan dan Jenis Tanaman di Kabupaten Kotabaru (ton), 2019 dan 2020 <i>Production of Estate by Subdistrict and Type of Crops in Kotabaru Regency (ton), 2019 and 2020.....</i>	145
5.3	PERIKANAN	
	FISHERY	
5.3.1	Jumlah Rumah Tangga Perikanan Tangkap Menurut Kecamatan dan Subsektor di Kabupaten Kotabaru, 2019 dan 2020 <i>Production of Estate by Subdistrict and Type of Crops in Kotabaru Regency, 2019 and 2020.....</i>	149
5.3.2	Produksi Perikanan Tangkap Menurut Kecamatan dan Subsektor di Kabupaten Kotabaru (ton), 2019 dan 2020 <i>Production of Estate by Subdistrict and Type of Crops in Kotabaru Regency, 2019 and 2020.....</i>	150
5.3.3	Jumlah Rumah Tangga Perikanan Budidaya Menurut Kecamatan dan Jenis Budidaya di Kabupaten Kotabaru, 2020 <i>Number of Aquaculture Household by Subdistrict and Type of Aquaculture in Kotabaru Regency, 2020.....</i>	151
5.3.4	Produksi Perikanan Menurut Kecamatan dan Subsektor di Kabupaten Kotabaru (ton), 2020 <i>Production of Fish Capture by Subdistrict and Subsector in Kotabaru Regency (ton), 2020.....</i>	153
5.3.5	Produksi Perikanan Menurut Kecamatan dan Subsektor di Kabupaten Kotabaru (ton), 2020 <i>Production of Fish Capture by Subdistrict and Subsector in Kotabaru Regency (ton), 2020.....</i>	155
6.	INDUSTRI, PERTAMBANGAN, DAN ENERGI/ INDUSTRY, MINING, AND ENERGY	
6.1	Daya Terpasang, Produksi, dan Distribusi Listrik PT. PLN (Persero) pada Cabang/Ranting PLN Menurut Kecamatan di Kabupaten Kotabaru, 2020 <i>Installed Electricity Power, Production, and Distribution of PT. PLN (Persero) at PLN Branch by Subdistrict in Kotabaru Regency, 2020.....</i>	162

6.2	Jumlah Pelanggan Listrik Menurut Kecamatan di Kabupaten Kotabaru, 2016–2020 <i>Number of Electricity Customers by Subdistrict in Kotabaru Regency, 2016–2020</i>	163
6.4	Jumlah Pelanggan Listrik Menurut Jenis Pelanggan di Kabupaten Kotabaru, 2016–2020 <i>Number of Electricity Customers by Types of Customer in Kotabaru Regency, 2016–2020</i>	164
6.5	Jumlah Pelanggan dan Air yang Disalurkan Menurut Kecamatan di Kabupaten Kotabaru, 2020 <i>Number of Customers and Distributed Water by Subdistrict in Kotabaru Regency, 2020</i>	165
7.	PARIWISATA/TOURISM	
7.1	Jumlah Rumah Makan/Restoran Menurut Kecamatan di Kabupaten Kotabaru, 2017–2020 <i>Number of Restaurants by Subdistrict in Kotabaru Regency, 2017–2020</i>	173
7.2	Jumlah Hotel dan Akomodasi Lainnya Menurut Klasifikasi di Kabupaten Kotabaru, 2014–2020 <i>Number of Hotels dan Other Accomodations by Classification in Kotabaru Regency, 2014–2020</i>	174
7.3	Jumlah Wisatawan yang Berkunjung di Kabupaten Kotabaru, 2016–2020 <i>Number of Visiting Tourists in Kotabaru Regency, 2016–2020</i>	175
7.4	Jumlah Wisatawan yang Berkunjung di Kabupaten Kotabaru Menurut Bulan Kunjungan, 2019–2020 <i>Number of Visiting Tourists in Kotabaru Regency by Month of Visit, 2019–2020</i>	176
8.	TRANSPORTASI DAN KOMUNIKASI/ TRANSPORTATION AND COMMUNICATION	
8.1	TRANSPORTASI TRANSPORTATION	
8.1.1	Panjang Jalan Menurut Tingkat Kewenangan Pemerintahan di Kabupaten Kotabaru (km), 2018–2020 <i>Length of Roads by Level of Government Authority in Kotabaru Regency (km), 2018–2020</i>	182

8.1.2	Panjang Jalan Menurut Jenis Permukaan Jalan di Kabupaten Kotabaru (km), 2018–2020 <i>Length of Roads by Type of Road Surface in Kotabaru Regency (km), 2018–2020</i>	183
8.1.3	Panjang Jalan Menurut Kondisi Jalan di Kabupaten Kotabaru (km), 2018–2020 <i>Length of Roads by Condition of Roads in Kotabaru Regency (km), 2018–2020</i>	184
8.2	KOMUNIKASI COMMUNICATION	
8.2.1	Jumlah Kantor Pos Pembantu Menurut Kecamatan di Kabupaten Kotabaru, 2017–2020 <i>Number of Post Offices Subsidiaries by Subdistrict in Kotabaru Regency, 2017–2020</i>	185
9.	PERBANKAN, KOPERASI, DAN HARGA-HARGA/ BANKING, COOPERATIVE, AND PRICES	
9.1	Jumlah Koperasi Aktif Menurut Kecamatan di Kabupaten Kotabaru, 2017–2020 <i>Number of Active Cooperative by Subdistrict in Kotabaru Regency, 2017–2020</i>	191
9.2	Jumlah Koperasi Menurut Jenis Koperasi dan Kecamatan di Kabupaten Kotabaru, 2020 <i>Number of Cooperative by Kind of Cooperative and Subdistrict in Kotabaru Regency, 2020</i>	192
9.3	Jumlah Kantor Bank Menurut Kelompok Bank, 2019–2020 <i>Number of Bank Offices by Bank Group, 2019–2020</i>	193
10.	PENGELUARAN PENDUDUK/POPULATION EXPENDITURE	
10.1	Rata-rata Pengeluaran per Kapita Sebulan Menurut Kelompok Komoditas (rupiah) di Kabupaten Kotabaru, 2019 dan 2020 <i>Monthly Average Expenditure per Capita by Commodity Group (rupiahs) in Kotabaru Regency, 2019 and 2020</i>	201
10.2	Persentase Pengeluaran per Kapita Sebulan Menurut Kelompok Komoditas di Kabupaten Kotabaru, 2019 dan 2020 <i>Percentage of Monthly Expenditure per Capita by Commodity Group in Kotabaru Regency, 2019 and 2020</i>	202

10.3	Persentase Penduduk Menurut Golongan Pengeluaran Per Kapita Sebulan di Kabupaten Kotabaru, 2019 dan 2020 <i>Percentage of Population by Per Capita Spending Group a Month in Kotabaru Regency, 2019 and 2020</i>	203
11.	PERDAGANGAN/TRADE	
11.1	Jumlah Sarana Perdagangan Menurut Jenisnya di Kabupaten Kotabaru, 2017–2020 <i>Number of Trading Facilities by Type of Facility in Kotabaru Regency, 2017–2020</i>	209
12.	SISTEM NERACA REGIONAL/SYSTEM OF REGIONAL ACCOUNTS	
12.1.	Produk Domestik Regional Bruto Atas Dasar Harga Berlaku Menurut Lapangan Usaha di Kabupaten Kotabaru (miliar rupiah), 2016–2020 <i>Gross Regional Domestic Product at Current Market Prices by Industry in Kotabaru Regency (billion rupiahs), 2015–2019</i>	219
12.2	Produk Domestik Regional Bruto Atas Dasar Harga Konstan 2010 Menurut Lapangan Usaha di Kabupaten Kotabaru (miliar rupiah), 2016–2020 <i>Gross Regional Domestic Product at 2010 Constant Market Prices by Industry in Kotabaru Regency (billion rupiahs), 2016–2020</i>	221
12.3	Distribusi Persentase Produk Domestik Regional Bruto Atas Dasar Harga Berlaku Menurut Lapangan Usaha di Kabupaten Kotabaru, 2016–2020 <i>Percentage Distribution of Gross Regional Domestic Product at Current Market Prices by Industry in Kotabaru Regency, 2016–2020</i>	223
12.4	Laju Pertumbuhan Produk Domestik Regional Bruto Atas Dasar Harga Konstan 2010 Menurut Lapangan Usaha di Kabupaten Kotabaru (persen), 2017–2020 <i>Growth Rate of Gross Regional Domestic Product at 2010 Constant Market Prices by Industry in Kotabaru Regency (percent), 2017–2020</i> ..	225
12.5	Produk Domestik Regional Bruto Atas Dasar Harga Berlaku Menurut Jenis Pengeluaran di Kabupaten Kotabaru (miliar rupiah), 2015–2019 <i>Gross Regional Domestic Product at Current Market Prices by Type of Expenditure in Kotabaru Regency (billion rupiahs), 2015–2019</i>	227

12.6	Produk Domestik Regional Bruto Atas Dasar Harga Konstan 2010 Menurut Jenis Pengeluaran di Kabupaten Kotabaru (miliar rupiah), 2015–2019 <i>Gross Regional Domestic Product at 2010 Constant Market Prices by Type of Expenditure in Kotabaru Regency (billion rupiahs), 2015–2019</i>	228
12.7	Distribusi Produk Domestik Regional Bruto Atas Dasar Harga Berlaku Menurut Jenis Pengeluaran di Kabupaten Kotabaru (persen), 2015–2019 <i>Percentage Gross Regional Domestic Product at Current Prices by Expenditure in Kotabaru Regency (percent), 2015–2019</i>	229
12.8	Laju Pertumbuhan Produk Domestik Regional Bruto Atas Dasar Harga Konstan 2010 Menurut Jenis Pengeluaran di Kabupaten Kotabaru (persen), 2016–2019 <i>Growth Rate of Gross Regional Domestic Product at 2010 Constant Market Prices by Type of Expenditure in Kotabaru Regency (percent), 2015–2019</i>	230
12.9	Laju Indeks Harga Implisit Produk Domestik Regional Bruto Menurut Jenis Pengeluaran di Kabupaten Kotabaru (persen), 2015–2019 <i>Growth Rate of Implicit Price Index of Gross Regional Domestic Product by Type of Expenditure in Kotabaru Regency (percent), 2015–2019</i>	231
13.	PERBANDINGAN ANTAR KABUPATEN/ KOTA/ REGENCY/MUNICIPAL COMPARISON	
13.1	Jumlah Penduduk Menurut Kabupaten/Kota di Provinsi Kalimantan Selatan (ribu), 2016–2020 <i>Population by Regency/Municipality in Kalimantan Selatan Province (thousand), 2016–2020</i>	239
13.2	Laju Pertumbuhan Produk Domestik Regional Bruto Atas Dasar Harga Konstan 2010 Menurut Kabupaten/ Kota di Provinsi Kalimantan Selatan (persen), 2016–2020 <i>Rate of Growth of Gross Regional Domestic Products at Constant 2010 Prices by Regency/Municipality in Kalimantan Selatan Province (percent), 2016–2020</i>	240

13.3	Jumlah Penduduk Miskin Menurut Kabupaten/ Kota di Provinsi Kalimantan Selatan (ribu), 2016–2020 <i>Number of Poor Population by Regency/Municipality in Kalimantan Selatan Province (thousand), 2016–2020</i>	241
13.4	Indeks Pembangunan Manusia Menurut Kabupaten/ Kota di Provinsi Kalimantan Selatan, 2016–2020 <i>Human Development Index by Regency/Municipality in Kalimantan Selatan Province, 2016–2020</i>	242

<https://kotabarakab.bps.go.id>

DAFTAR GAMBAR/LIST OF FIGURES

		Halaman Page
1.1	Luas Daerah menurut Kecamatan (%), 2020..... <i>Area of Subdistrict (%), 2020</i>	6
1.2	Rata-rata Suhu Udara Menurut Bulan (°C), 2020 <i>Average Air Temperature by Month (°C), 2020.....</i>	7
2.1	Jumlah Anggota Dewan Perwakilan Rakyat Daerah Menurut Partai Politik dan Jenis Kelamin di Kabupaten Kotabaru, 2020 <i>Number of Regional House of Representatives's Members by Political Parties and Sex in Kotabaru Regency, 2020.....</i>	20
2.2	Jumlah Pegawai Negeri Sipil Menurut Tingkat Pendidikan di Kabupaten Kotabaru, Desember 2020 <i>Number of Civil Servants by Hierarchy in Kotabaru Regency, December 2020.....</i>	21
3.1	Jumlah Penduduk Menurut Kelompok Umur dan Jenis Kelamin di Kabupaten Kotabaru, 2020 <i>Population by Age Groups and Sex in Kotabaru Regency, 2020.....</i>	44
3.2	Persentase Penduduk Berumur 15 Tahun Ke Atas yang Bekerja Selama Seminggu yang Lalu Menurut Status Pekerjaan Utama di Kabupaten Kotabaru, 2020 <i>Percentage Population 15 Years of Age and Over who Worked During The Previous Week by Main Employment Status in Kotabaru Regency, 2020.....</i>	45
4.1	Angka Partisipasi Murni (APM) dan Angka Partisipasi Kasar (APK) Menurut Jenjang Pendidikan di Kabupaten Kotabaru, 2018 dan 2019 <i>Net Participation Rates and Gross Participation Rates by Educational Level in Kotabaru Regency, 2018 and 2019</i>	64
4.2	Persentase Penduduk Miskin di Kabupaten Kotabaru, 2013–2020 <i>Percentage of Poor People in Kotabaru Regency, 2013–2020.....</i>	65
5.1	Luas Panen Tanaman Sayuran dan Buah-buahan Semusim Menurut Jenis Tanaman di Kabupaten Kotabaru (ha), 2018–2020 <i>Harvested Area of Seasonal Vegetables and Fruits by Kind of Plant in Kotabaru Regency (ha), 2018–2020</i>	113

5.2	Produksi Tanaman Sayuran dan Buah-buahan Semusim Menurut Jenis Tanaman di Kabupaten Kotabaru (kw), 2018–2020 <i>Production of Seasonal Vegetables and Fruits by Kind of Plant in Kotabaru Regency (qui), 2018–2020</i>	114
6.1	Jumlah Pelanggan Listrik Menurut Kecamatan di Kabupaten Kotabaru, 2016–2020 <i>Number of Electricity Customers by Subdistrict in Kotabaru Regency, 2016–2020</i>	161
7.1	Jumlah Wisatawan yang Berkunjung di Kabupaten Kotabaru, 2016–2020 <i>Number of Visiting Tourists in Kotabaru Regency, 2016–2020</i>	172
8.1	Persentase Panjang Jalan Menurut Kondisi Jalan di Kabupaten Kotabaru (km), 2020 <i>Percentage of Length of Roads by Level of Government Authority in Kotabaru Regency (km), 2020</i>	181
10.1	Rata-rata Pengeluaran per Kapita Sebulan Menurut Kelompok Komoditas (%), 2020 <i>Monthly Average Expenditure per Capita by Commodity Group (%), 2020</i>	199
10.2	Persentase Penduduk Menurut Golongan Pengeluaran Per Kapita Sebulan di Kabupaten Kotabaru (%), 2020 <i>Percentage of Population by Per Capita Spending Group a Month in Kotabaru Regency (%), 2020</i>	200
12.1	Laju Pertumbuhan Produk Domestik Regional Bruto Atas Dasar Harga Konstan 2010 (%), 2016-2020 <i>Growth Rate of Gross Regional Domestic Product at 2010 Constant Market Prices (%), 2016-2020</i>	217
12.2	Distribusi Produk Domestik Regional Bruto Atas Dasar Harga Berlaku Menurut Jenis Pengeluaran di Kabupaten Kotabaru (%), 2019 <i>Percentage Gross Regional Domestic Product at Current Prices by Expenditure in Kotabaru Regency (%), 2019</i>	218

13.1	Jumlah Penduduk Miskin Menurut Kabupaten/Kota di Provinsi Kalimantan Selatan (ribu), 2020 <i>Number of Poor Population by Regency/Municipality in Kalimantan Selatan Province (thousand), 2020</i>	237
13.2	Indeks Pembangunan Manusia Menurut Kabupaten/ Kota di Provinsi Kalimantan Selatan, 2020 <i>Human Development Index by Regency/Municipality in Kalimantan Selatan Province, 2020</i>	238

<https://kotabarakab.bps.go.id>

PENJELASAN UMUM/EXPLANATORY NOTES

Tanda-tanda, satuan-satuan, dan lain-lainnya yang digunakan dalam publikasi ini adalah sebagai berikut:

Symbols, measurement units, and acronyms which are used in this publication, are as follows:

1. TANDA-TANDA/SYMBOLS

Data tidak tersedia/Data not available	: ...
Tidak ada atau nol /Null or zero	: -
Data dapat diabaikan/Data negligible	: 0
Tanda decimal/Decimal point	: ,
Data tidak dapat ditampilkan/Not applicable	: NA
Angka estimasi/Estimated figures	: e
Angka diperbaiki/Revised figures	: r
Angka sementara/Preliminary figures	: x
Angka sangat sementara/Very preliminary figures	: xx
Angka sangat sangat sementara/Very very preliminary figures	: xxx

2. SATUAN/UNITS

barel/barrel	: 158,99 liter/litres = 1/6,2898 m ³
hektar (ha)/hectare (ha)	: 10 000 m ²
kilometer (km)/kilometres (km)	: 1 000 meter/meters (m)
knot/knot	: 1,8523 km/jam (km/hour)
kuintal/quintal	: 100 kg
KWh	: 1 000 Watt hour
MWh	: 1 000 KWh
liter (untuk beras)/litre (for rice)	: 0,80 kg
MMSCF	: 1/35,3 m ³
metrik ton (m.ton)/metric ton (m. ton)	: 0,98421 long ton = 1 000 kg
ons/ounce	: 28,31 gram/grams
ton	: 1 000 kg

Satuan lain: buah, dus, butir, helai/lembar, kaleng, batang, pulsa, ton kilometer (ton-km), jam, menit, persen (%).

Other units: unit, pack, pieces, sheet, tin, pulse, ton-kilometres(ton-km), hour, minute, percent (%).

Perbedaan angka di belakang koma disebabkan oleh pembulatan angka.

The difference in decimal numbers is caused by rounding.

DAFTAR SINGKATAN/ LIST OF ABBREVIATIONS

SI	: Stasiun Iklim
SIMPK	: Stasiun Meteorologi Pertanian Khusus
t.t	: Tempat tidur
BCG	: Bacillus Calmette Guerin
DPT	: Difteri, Pertusis, Tetanus
TT	: Tetanus Toxoid
IOT	: Industri Obat Tradisional/ <i>Traditional Medicine Industry</i>
IKOT	: Industri Kecil Obat Tradisional/ <i>Traditional Medicine Small</i>
Alkes	: Alat kesehatan/ <i>Health Kits</i>
PKRT	: Perbekalan Kesehatan Rumah tangga/ <i>Household Health Logistics</i>
Kompl	: Komplemen/ <i>Complement</i>
IRTP	: Industri Pangan Produksi Rumah Tangga/ <i>Foods Home Industry</i>
PBF	: Pedagang Besar Farmasi/ <i>Pharmacy Whole-seller</i>
GFK	: Gudang Farmasi Kab/Kota/Regency/ <i>Municipality Pharmacy Warehouse</i>
RB	: Rumah Bersalin/ <i>Delivery House</i>
Pustu	: Puskesmas pembantu/ <i>Auxiliary Public Health Center</i>
BP	: Balai Pengobatan/ <i>Polyclinic</i>
TPS	: Tempat Pembuangan Sementara / <i>landfill</i>
Jamkesmas	: Jaminan kesehatan masyarakat miskin/ <i>Poor public health insurance</i>
PJKMU	: Program Jaminan Kesehatan Masyarakat Umum
SIUP	: Surat Ijin Usaha Perdagangan/ <i>Trading Permission Letter</i>
TDP	: Tanda Daftar Perusahaan/ <i>Company Registration Identity</i>
API	: Angka Pengenal Importir/ <i>Importer's Identity Number</i>

Statistik Kunci, 2018–2020 Key Statistics, 2018–2020

Rincian/Description	Satuan/Unit	2018	2019	2020
(1)	(2)	(3)	(4)	(5)
SOSIAL/SOCIAL				
Penduduk ¹ /Population ¹	juta/million	0,34	0,34	0,33 ⁷
Laju Pertumbuhan Penduduk ¹ /Population Growth ¹	%	1,82	1,63	1,08 ⁷
Angka Harapan Hidup ^{1-e} /Life Expectancy Rate ¹	tahun/years	68,89	69,10	69,21
Angka Melek Huruf Usia 15+/Literacy Rate Aged 15+	%
Tingkat Partisipasi Angkatan Kerja -TPAK ^{2,3} Labour Force Participation Rate-LFPR ^{2,3}	%	70,25	68,03	64,68
Tingkat Pengangguran Terbuka-TPT ² Unemployment Rate-UR ²	%	4,89 ⁴	4,94 ⁴	4,96 ⁴
Penduduk Miskin ⁴ /Poor People ⁴	juta/million	0,02	0,02	0,01
Persentase Penduduk Miskin ⁴ Percentage of Poor People ⁴	%	4,52	4,49	4,22
Indeks Pembangunan Manusia-IPM ⁵ Human Development Index ⁵	—	68,32	68,95	68,86
EKONOMI/ECONOMIC				
Produk Domestik Regional Bruto (PDRB) Harga Berlaku ⁶ Gross Regional Domestic Bruto (GRDP) at Current Price ⁶	triliun rupiah trillion rupiahs	22,9 ^{xx}	24,1 ^{xx}	23,9 ^{xx}
Laju Pertumbuhan Ekonomi ⁸ /Economic Growth ⁷	%	4,89 ^{xx}	4,17 ^{xx}	-1,87 ^{xx}
PDRB Per Kapita Harga Berlaku ^{6,8} Per Capita of GRDP at Current Price ^{6,8}	juta rupiah million rupiahs

- Catatan/Notes: ¹ Hasil proyeksi penduduk Indonesia 2010–2035 (pertengahan tahun/Juni)/The result of Indonesia population prjection 2010–2035 (mid year/June)
- ² Kondisi Agustus/Condition at August
- ³ Menggunakan penimbang hasil proyeksi penduduk tahun 2010–2035/Weighted by the 2010–2035 population projection
- ⁴ Kondisi Maret/Condition at March
- ⁵ Sejak tahun 2010, IPM dihitung dengan metode baru. Komponen IPM metode baru adalah angka harapan hidup saat lahir, harapan lama sekolah, rata-rata lama sekolah, dan pengeluaran per kapita/Since 2010, HDI was calculated using new method. New HDI component are life expectancy at birth, expected years of schooling, means years of schooling, and expenditure per capita
- ⁶ Mulai tahun 2010 mengadopsi System of National Account 2008 (SNA 2008)/Since 2010 is in line with System of National Account 2008 (SNA 2008)
- ⁷ Menggunakan tahun dasar 2010 (2010=100)/Using 2010 base year (2010=100)
- ⁸ Menggunakan proyeksi penduduk berdasarkan hasil SP2010/Using population projection based on SP2010

BAB GEOGRAFI DAN IKLIM

01

GEOGRAPHY AND CLIMATE

LUAS WILAYAH (KM²)

KOTABARU 9 442,46

Hampang	1 684,64
Sungai Durian	1 042,38
Pulau Laut Timur	642,81
Pamukan Utara	638,63
Pamukan Barat	589,84
Kelumpang Barat	589,15
Kelumpang Hulu	553,44
Sampanahan	488,89
Pamukan Selatan	391,87
Pulau Laut Selatan	378,07
Kelumpang Tengah	349,29
Pulau Laut Tengah	337,64
Pulau Laut Barat	297,81
Kelumpang Hilir	281,2
Kelumpang Selatan	279,66
Kelumpang Utara	279,45
Pulau Sebuku	225,5
Pulau Laut Kepulauan	107,12
Pulau Laut Tanjung Selayar	101,01
Pulau Laut Utara	96,88
Pulau Laut Sigam	36,87
Pulau Sembilan	4,76



PENJELASAN TEKNIS**TECHNICAL NOTES**

1. Secara astronomis, Kabupaten Kotabaru terletak antara 2°20' sampai dengan 4°21' Lintang Selatan dan 115°15' sampai dengan 116°30' Bujur Timur.
 2. Berdasarkan posisi geografisnya, Kabupaten Kotabaru memiliki batas-batas: Utara – Provinsi Kalimantan Timur; Selatan – Laut Jawa; Timur – Selat Makasar; Barat – Kabupaten Hulu Sungai Tengah, Hulu Sungai Selatan, Banjar, dan Tanah Bumbu.
 3. Berdasarkan letak geografisnya, Kabupaten Kotabaru berada di ujung tenggara Provinsi Kalimantan Selatan, berbatasan dengan Provinsi Kalimantan Timur.
 4. Kabupaten Kotabaru terdiri dari 22 kecamatan, yaitu:
 - Pulau Sembilan
 - Pulau Laut Barat
 - Pulau Laut Tanjung Selayar
 - Pulau Laut Selatan
 - Pulau Laut Kepulauan
 - Pulau Laut Timur
 - Pulau Sebuku
 - Pulau Laut Utara
 - Pulau Laut Tengah
 - Pulau Laut Sigam
 - Kelumpang Selatan
 - Kelumpang Hilir
 - Kelumpang Hulu
 - Hampang
1. *Astronomically, Kotabaru Regency is located between 2°20' and 4°21' South Latitude and between 115°15' and 116°30' East longitude.*
 2. *In terms of geographic position, Kotabaru Regency has boundaries as follows: North - East Kalimantan Province; South - Java Sea; East - Makassar Strait; West - Hulu Sungai Tengah Regency, Hulu Sungai Selatan Regency, Banjar Regency, and Tanah Bumbu Regency.*
 3. *In terms of geographic location, Kotabaru Regency is located at the southeastern tip of South Kalimantan Province, bordering East Kalimantan Province.*
 4. *Kotabaru Regency has 22 districts. These Include:*
 - *Pulau Sembilan*
 - *Pulau Laut Barat*
 - *Pulau Laut Tanjung Selayar*
 - *Pulau Laut Selatan*
 - *Pulau Laut Kepulauan*
 - *Pulau Laut Timur*
 - *Pulau Sebuku*
 - *Pulau Laut Utara*
 - *Pulau Laut Tengah*
 - *Pulau Laut Sigam*
 - *Kelumpang Selatan*
 - *Kelumpang Hilir*
 - *Kelumpang Hulu*
 - *Hampang*

- Sungai Durian
- Kelumpang Tengah
- Kelumpang Barat
- Kelumpang Utara
- Pamukan Selatan
- Sampanahan
- Pamukan Utara
- Pamukan Barat

- *Sungai Durian*
- *Kelumpang Tengah*
- *Kelumpang Barat*
- *Kelumpang Utara*
- *Pamukan Selatan*
- *Sampanahan*
- *Pamukan Utara*
- *Pamukan Barat*

<https://kotabarakab.bps.go.id>

ULASAN

Kabupaten Kotabaru terletak antara 2°20' sampai dengan 4°21' Lintang Selatan dan 115°15' sampai dengan 116°30' Bujur Timur. Luas wilayah Kabupaten Kotabaru, adalah 9.442,46 km².

Akhir tahun 2020, wilayah administrasi Kabupaten Kotabaru terdiri dari 22 kecamatan. Kecamatan terluas di Kabupaten Kotabaru adalah Kecamatan Hampang dengan luas 1.684,64 km² atau 17,88 persen dari luas Kabupaten Kotabaru. Sedangkan kecamatan dengan jarak terjauh menuju ibukota kabupaten adalah Kecamatan Pamukan Utara dengan jarak sejauh 275 km.

Sepanjang tahun 2020, suhu udara di Kabupaten Kotabaru rata-rata berkisar antara 26,27°C sampai dengan 28,57°C dengan suhu minimum sebesar 20,80°C pada bulan Februari 2020 dan maksimum sebesar 35,80°C pada bulan Agustus 2020. Untuk kelembaban udara rata-rata berkisar antara 78,53% sampai dengan 88,47%.

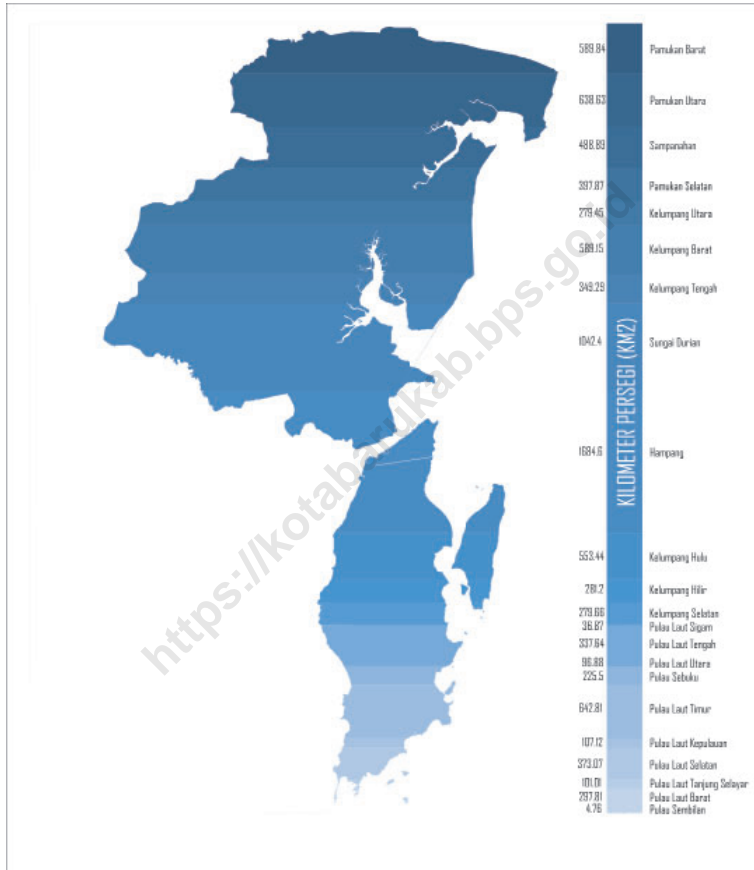
DESCRIPTION

Kotabaru Regency is located between 2°20' and 4°21' South Latitude and 115°15' and 116°30' East Longitude. The total area of Kotabaru Regency is 9,442.46 km².

In 2020, Kotabaru Regency is divided into 22 subdistricts. The largest district in Kotabaru Regency is Hampang District with an area of 1,684.64 km² or 17.88 percent of the total area of Kotabaru Regency. While the district with the farthest distance to the district capital is Pamukan Utara District with a distance of 275 km.

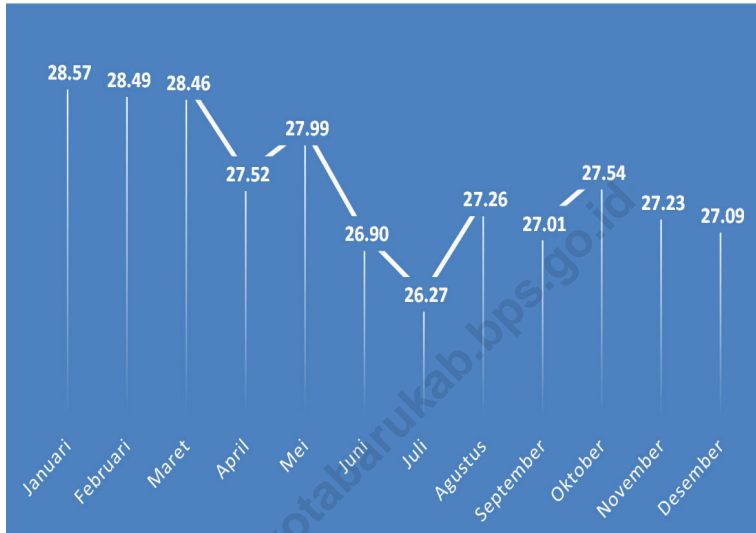
In 2020, the average air temperature in Kotabaru Regency ranged from 26,27°C and 28,57°C with a minimum temperature of 20,80°C in February 2020 and a maximum of 35,80°C in August 2020. For average air humidity ranged between 78,53% up to 88,47%.

Gambar 1.1 **Luas Daerah menurut Kecamatan (%), 2020**
Figures 1.1 **Area of Subdistrict (%), 2020**



Sumber/Source : Berdasarkan Peraturan Menteri Dalam Negeri No. 66 Tahun 2011 tanggal 28 Desember 2011
 Based on Minister Of Home Affairs Regulation No 66/2011, December 28, 2011

Gambar 1.2 Rata-rata Suhu Udara Menurut Bulan (°C), 2020
Figures Average Air Temperature by Month (°C), 2020



Sumber/Source : Stasiun Meteorologi Gusti Syamsir Alam Kotabaru

1.1 KEADAAN GEOGRAFI GEOGRAPHY CONDITION

Tabel 1.1.1 **Luas Daerah dan Jumlah Pulau Menurut Kecamatan di Kabupaten Kotabaru, 2020**
Table 1.1.1 **Total Area and Number of Islands by Subdistrict in Kotabaru Regency, 2020**

Kecamatan Subdistrict	Ibukota Kecamatan Capital of Subdistrict	Luas Total Area (km ² /sq.km)
(1)	(2)	(3)
Pulau Sembilan	Tengah	4,76
Pulau Laut Barat	Lontar	297,81
Pulau Laut Tanjung Selayar	Tanjung Selayar	101,01
Pulau Laut Selatan	Tanjung Seloka	378,07
Pulau Laut Kepulauan	Tanjung Lalak Selatan	107,12
Pulau Laut Timur	Berangas	642,81
Pulau Sebuku	Sungai Bali	225,5
Pulau Laut Utara	Dirgahayu	96,88
Pulau Laut Tengah	Salino	337,64
Pulau Laut Sigam	Sigam	36,87
Kelumpang Selatan	Pantai	279,66
Kelumpang Hilir	Serongga	281,2
Kelumpang Hulu	Sungai Kupang	553,44
Hampang	Hampang	1 684,64
Sungai Durian	Manunggul Lama	1 042,38
Kelumpang Tengah	Tanjung Batu	349,29
Kelumpang Barat	Bungkukan	589,15
Kelumpang Utara	Pudi	279,45
Pamukan Selatan	Tanjung Samalantakan	391,87
Sampanahan	Gunung Batu Besar	488,89
Pamukan Utara	Bakau	638,63
Pamukan Barat	Sengayam	589,84
Kabupaten Kotabaru	Kotabaru	9 442,46

Lanjutan Tabel/*Continued Table 1.1.1*

Kecamatan <i>Subdistrict</i>	Persentase terhadap Luas Kabupaten Kotabaru <i>Percentage to Kotabaru Regency Area</i>	Jumlah Pulau <i>Number of Islands</i>
(1)	(4)	(5)
Pulau Sembilan	0,05	...
Pulau Laut Barat	3,16	...
Pulau Laut Tanjung Selayar	1,07	...
Pulau Laut Selatan	4,01	...
Pulau Laut Kepulauan	1,14	...
Pulau Laut Timur	6,82	...
Pulau Sebuku	2,39	...
Pulau Laut Utara	1,03	...
Pulau Laut Tengah	3,58	...
Pulau Laut Sigam	0,39	...
Kelumpang Selatan	2,97	...
Kelumpang Hilir	2,98	...
Kelumpang Hulu	5,97	...
Hampang	17,88	...
Sungai Durian	11,06	...
Kelumpang Tengah	3,71	...
Kelumpang Barat	6,25	...
Kelumpang Utara	2,97	...
Pamukan Selatan	4,16	...
Sampanahan	5,19	...
Pamukan Utara	6,78	...
Pamukan Barat	6,26	...
Kabupaten Kotabaru	100,00	141

Catatan/*Note:* ...Sumber/*Source:* BPS Kabupaten Kotabaru dan Kantor Kecamatan Kabupaten Kotabaru/BPS-Statistic Kotabaru and District Office Of Kotabaru Regency

Tabel 1.1.2 **Tinggi Wilayah dan Jarak ke Ibukota Kabupaten Menurut Kecamatan di Kabupaten Kotabaru, 2020**
Table *Altitude and Distance to the Capital of Regency by Subdistrict in Kotabaru Regency, 2020*

Kecamatan Subdistrict	Tinggi Wilayah (mdpl) Altitude (m a.s.l)	Jarak ke Ibukota Kabupaten Distance to the Capital of Regency
(1)	(2)	(3)
Pulau Sembilan	...	150
Pulau Laut Barat	...	100
Pulau Laut Tanjung Selayar	...	114
Pulau Laut Selatan	...	150
Pulau Laut Kepulauan	...	125
Pulau Laut Timur	...	26
Pulau Sebuku	...	46
Pulau Laut Utara
Pulau Laut Tengah	...	40
Pulau Laut Sigam
Kelumpang Selatan	...	28,8
Kelumpang Hilir	...	40
Kelumpang Hulu	...	95
Hampang	...	120
Sungai Durian	...	202
Kelumpang Tengah	...	211
Kelumpang Barat	...	89
Kelumpang Utara	...	73
Pamukan Selatan	...	96
Sampanahan	...	260
Pamukan Utara	...	275
Pamukan Barat	...	230
Kabupaten Kotabaru	32	0

Catatan/Note: ...

Sumber/Source: BPS Kabupaten Kotabaru dan Kantor Kecamatan Kabupaten Kotabaru/BPS-Statistic Kotabaru and District Office Of Kotabaru Regency

1.2 KEADAAN IKLIM CLIMATE CONDITION

Tabel 1.2.1 Pengamatan Unsur Iklim Menurut Bulan di Stasiun Meteorologi Gusti Syamsir Alam Kabupaten Kotabaru, 2020
Observation of Climate Elements By Months at Gusti Syamsir Alam Meteorological Station, 2020

Bulan Month	Suhu/Temperature (°C)			Kelembaban/Humidity (%)		
	Minimum	Rata-rata Average	Maksimum Maximum	Minimum	Rata-rata Average	Maksimum Maximum
(1)	(2)	(3)	(4)	(5)	(6)	(7)
Januari/January	23,30	28,57	34,40	55,00	78,53	96,00
Februari/February	20,80	28,49	33,60	55,00	79,06	97,00
Maret/March	23,60	28,46	34,40	50,00	80,33	96,00
April/April	23,70	27,52	33,70	51,00	85,19	97,00
Mei/May	24,20	27,99	34,10	55,00	85,36	98,00
Juni/June	23,20	26,90	32,80	51,00	87,49	99,00
Juli/July	22,50	26,27	32,20	56,00	88,47	98,00
Agustus/August	22,40	27,26	35,80	45,00	82,00	98,00
September/September	23,20	27,01	32,90	50,00	86,28	98,00
Oktober/October	23,00	27,54	34,80	45,00	83,40	98,00
November/November	23,00	27,23	34,30	50,00	86,31	99,00
Desember/December	23,00	27,09	35,50	49,00	84,90	99,00

Lanjutan Tabel/*Continued Table 1.2.1*

Bulan Month	Kecepatan Angin (m/det) Wind Velocity (m/sec)			Tekanan Udara/Atmospheric Pressure (mb)		
	Minimum	Rata-rata Average	Maksimum Maximum	Minimum	Rata-rata Average	Maksimum Maximum
(1)	(8)	(9)	(10)	(11)	(12)	(13)
Januari/January	calm	1,85	6,17	1 005,10	1 009,44	1 013,80
Februari/February	calm	1,90	7,20	1 005,30	1 010,23	1 013,90
Maret/March	calm	1,75	7,20	1 005,40	1 009,74	1 013,80
April/April	calm	1,36	6,17	1 005,20	1 009,84	1 013,20
Mei/May	calm	1,24	5,14	1 003,80	1 009,20	1 013,30
Juni/June	calm	1,26	5,66	1 005,40	1 009,59	1 012,50
Juli/July	calm	1,40	5,14	1 005,90	1 009,04	1 012,10
Agustus/August	calm	1,56	5,14	1 005,60	1 009,49	1 013,70
September/September	calm	1,56	5,66	1 004,60	1 009,36	1 012,80
Oktober/October	calm	1,47	5,66	1 003,90	1 008,51	1 012,60
November/November	calm	1,35	7,72	1 004,50	1 008,82	1 014,10
Desember/December	calm	1,52	6,69	1 004,60	1 007,95	1 010,90

Lanjutan Tabel/*Continued Table 1.2.1*

Bulan Month	Jumlah Curah Hujan Number of Precipitation (mm)	Jumlah Hari Hujan (hari) Number of Rainy Days (day)	Penyinaran Matahari Duration of Sunshine (%)
(1)	(14)	(15)	(16)
Januari/January	330,70	20	66,21
Februari/February	334,60	18	63,66
Maret/March	301,20	19	74,60
April/April	181,00	23	60,49
Mei/May	215,80	26	59,05
Juni/June	450,40	23	40,20
Juli/July	566,80	26	35,91
Agustus/August	252,00	14	76,99
September/September	334,50	20	52,84
Oktober/October	215,60	19	65,95
November/November	101,00	18	52,10
Desember/December	221,40	26	36,97

Catatan/Note: ...

Sumber/Source: Stasiun Meteorologi Gusti Syamsir Alam Kotabaru

BAB PEMERINTAHAN

02 GOVERNMENT

PEMERINTAHAN
GOVERNMENT



JUMLAH PNS
4337

2022 DESA

PENJELASAN TEKNIS**TECHNICAL NOTES**

1. Secara administrasi, Kabupaten Kotabaru terdiri dari 21 kecamatan dan 202 desa/kelurahan.
 2. Desa adalah kesatuan masyarakat hukum yang memiliki batas-batas wilayah dan berwenang untuk mengatur dan mengurus kepentingan masyarakat setempat berdasarkan asal-usul dan adat istiadat setempat yang diakui dan dihormati dalam Sistem Pemerintahan Negara Kesatuan Republik Indonesia (UU No. 32 Tahun 2004). Kepala desa dipilih secara langsung oleh masyarakat di desa tersebut.
 3. Kelurahan adalah suatu wilayah yang dipimpin oleh seorang lurah sebagai perangkat daerah kabupaten dan atau daerah kota di bawah kecamatan (UU No. 32 Tahun 2004). Lurah diangkat oleh Bupati/Walikota.
 4. Badan Pusat Statistik (BPS) telah melakukan pendataan Potensi Desa (Podes) sejak tahun 1980. Sejak saat itu, Podes dilaksanakan secara rutin sebanyak 3 kali dalam kurun waktu sepuluh tahun untuk mendukung kegiatan Sensus Penduduk, Sensus Pertanian, ataupun Sensus Ekonomi. Dengan demikian, fakta penting terkait ketersediaan infrastruktur dan potensi yang dimiliki oleh
1. *Administratively, Kotabaru Regency made up of 21 districts, and 202 villages.*
 2. *Village or that is called by another terms is the unity of the legal community who have territorial boundaries and the authority to regulate and manage the interests of local communities based on the origin and local customs that are acknowledged and respected within the Unitary System of Government Republic of Indonesia (Law No. 32 Year 2004). The village head is directly elected by the people in the village.*
 3. *Kelurahan is an area that is led by a village chief (Lurah) as an apparatus of regency ang or city under the district (Law No. 32 Year 2004). Lurah appointed by the Regent/Mayor.*
 4. *BPS-Statistics Indonesia has already recorded village potential (Podes) since 1980. Since then, Podes regularly implemented 3 (three) times within ten years to support the activities of the Population Census, Agriculture Census, or Economic Census. Thus, important facts related to the availability of infrastructure and the potential possessed by each region can be monitored regularly*

setiap wilayah dapat dipantau perkembangannya secara berkala dan terus menerus.

5. Metode Pengumpulan Data Pengumpulan data Podes 2014 dilakukan melalui wawancara langsung oleh petugas terlatih dengan narasumber yang relevan. Petugas adalah aparatur ataupun mitra kerja BPS Kabupaten/ Kota, sementara narasumber adalah kepala desa/lurah atau narasumber lain yang memiliki pengetahuan terhadap wilayah target pencacahan.
6. Anggota Dewan Perwakilan Rakyat Daerah (DPRD) dipilih melalui pemilihan umum (pemilu) dan dilantik dalam masa jabatan lima tahun.
7. Dalam penyelenggaraan pemerintahan daerah, Bupati dan Wakil Bupati dibantu oleh Perangkat Daerah yang meliputi Sekretariat Daerah, Sekretariat DPRD, Dinas Daerah, dan Lembaga Teknis Daerah. Secara umum perangkat daerah atau sering disebut dengan Satuan Kerja Perangkat Daerah (SKPD) atau Organisasi Perangkat Daerah (OPD) bertugas membantu penyusunan kebijakan, koordinasi, dan pelaksanaan kebijakan yang menjadi urusan daerah.

and continually.

5. *Method of Data Collection*
Data collection of Podes 2014 carried out through direct interviews by trained personnel with relevant respondents. The interviewers are BPS Regency/City personnel or partners, meanwhile, the selected respondents are the village head/sub-district head or other respondents who have the knowledge towards the target area of enumeration.
6. *Regional House of Representatives (DPRD) members are elected through a general election and appointed for a five-years membership.*
7. *In the regional administration , the Regent and Deputy Regent assisted by the Region which includes the Regional Secretariat, the Parliament Secretariat, the Regional Office and the Regional Technical Institute. In general, the area is often called the Work Units (SKPD) responsible to assist policy formulation, coordination and implementation of policies that become regional affairs.*

ULASAN

Kabupaten Kotabaru terbagi dalam 22 kecamatan yang terdiri dari 198 desa dan 4 kelurahan.

Pada kondisi 31 Desember 2020, jumlah Pegawai Negeri Sipil (PNS) di lingkungan Pemerintah Kabupaten Kotabaru sebanyak 4.337 orang. Jumlah pegawai menurut pendidikan yang ditamatkan sampai dengan SD sebanyak 48 orang, SMP sederajat sebanyak 73 orang, SMA sederajat sebanyak 949 orang, Diploma I, II/ Akta I, II sebanyak 345 orang, Diploma III/Akta III/Sarjana Muda sebanyak 533 orang, dan Tingkat Sarjana/Doktor/Ph.D sebanyak 2.389 orang.

DESCRIPTION

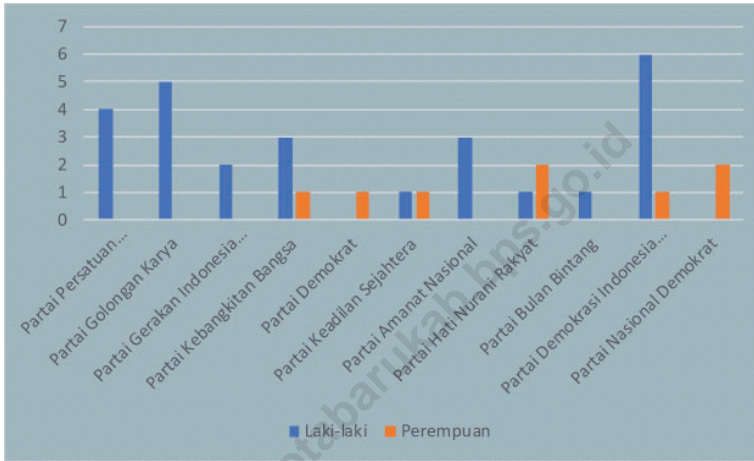
Kotabaru Regency is divided into 22 subdistrict that consist of 198 village dan 4 kelurahan.

In December 2020,, the number of Civil Servants (PNS) in Kotabaru Regency about 4.337 people. Based on level education, there are 48 people up to Primary School, 73 people in Junior High School, 949 people in Senior High School, 345 people in Diploma I, II / Act I, II, 533 people in Diploma III / Act III / Bachelor Degree, and the level of 2.389 people in Bachelor / Doctor / Ph.D.

<https://kotabarukab.go.id>

Gambar 2.1
Figures

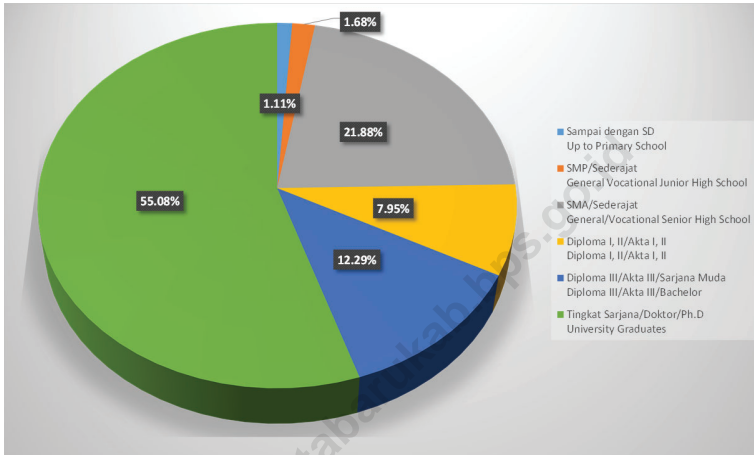
Jumlah Anggota Dewan Perwakilan Rakyat Daerah Menurut Partai Politik dan Jenis Kelamin di Kabupaten Kotabaru, 2020
Number of Regional House of Representatives's Members by Political Parties and Sex in Kotabaru Regency, 2020



Sumber/Source : Sekretariat DPRD Kabupaten Kotabaru

Gambar 2.2
Figures

Jumlah Pegawai Negeri Sipil Menurut Tingkat Pendidikan di Kabupaten Kotabaru, Desember 2020
Number of Civil Servants by Hierarchy in Kotabaru Regency, December 2020



Sumber/Source : Badan Kepegawaian, Pendidikan, dan Pelatihan Daerah Kabupaten Kotabaru

2.1 WILAYAH ADMINISTRATIF ADMINISTRATIVE AREA

Tabel 2.1.1 Jumlah Desa¹/Kelurahan Menurut Kecamatan di Kabupaten Kotabaru, 2016–2020
Table Number of Villages¹/Kelurahan by Subdistrict in Kotabaru Regency, 2016–2020

Kecamatan Subdistrict	2016	2017	2018	2019	2020
(1)	(2)	(3)	(4)	(5)	(6)
Pulau Sembilan	5	5	5	5	5
Pulau Laut Barat	11	11	11	11	11
Pulau Laut Tanjung Selayar	10	10	10	10	10
Pulau Laut Selatan	8	8	8	8	8
Pulau Laut Kepulauan	9	9	9	9	9
Pulau Laut Timur	14	14	14	14	14
Pulau Sebuku	8	8	8	8	8
Pulau Laut Utara	21	21	21	21	10
Pulau Laut Tengah	7	7	7	7	7
Pulau Laut Sigam	11
Kelumpang Selatan	9	9	9	9	9
Kelumpang Hilir	9	9	9	9	9
Kelumpang Hulu	10	10	10	10	10
Hampang	9	9	9	9	9
Sungai Durian	7	7	7	7	7
Kelumpang Tengah	13	13	13	13	13
Kelumpang Barat	6	6	6	6	6
Kelumpang Utara	7	7	7	7	7
Pamukan Selatan	11	11	11	11	11
Sampanahan	10	10	10	10	10
Pamukan Utara	13	13	13	13	13
Pamukan Barat	5	5	5	5	5
Kabupaten Kotabaru	202	202	202	202	202

Catatan/Note: ¹Termasuk Unit Permukiman Transmigrasi (UPT)/Include Transmigration Settlement Unit

Sumber/Source: Peraturan Kepala Badan Pusat Statistik Nomor 1 Tahun 2020 Tanggal 5 Februari 2020 tentang Perubahan Atas Peraturan Kepala Badan Pusat Statistik Nomor 3 Tahun 2019 tentang Kode dan Nama Wilayah Kerja Statistik Tahun 2019/Chief Statistician Regulation Number 1/2020, February 5 2020, as a revision of Chief Statistician Regulation Number 3 of 2019 on Code and Name of Regional Level of Data Collection.

2.2 DEWAN PERWAKILAN RAKYAT DAERAH REGIONAL HOUSE OF REPRESENTATIVE

Tabel 2.2.1 Jumlah Anggota Dewan Perwakilan Rakyat Daerah Menurut Partai Politik dan Jenis Kelamin di Kabupaten Kotabaru, 2020
Number of Regional House of Representatives's Members by Political Parties and Sex in Kotabaru Regency, 2020

Partai Politik <i>Political Parties</i>	Laki-laki <i>Male</i>	Perempuan <i>Female</i>	Jumlah <i>Total</i>
(1)	(2)	(3)	(4)
Partai Persatuan Pembangunan (PPP)	4	-	4
Partai Golongan Karya (GOLKAR)	5	-	5
Partai Gerakan Indonesia Raya (GERINDRA)	2	-	2
Partai Kebangkitan Bangsa (PKB)	3	1	4
Partai Demokrat	-	1	1
Partai Keadilan Sejahtera (PKS)	1	1	2
Partai Amanat Nasional (PAN)	3	-	3
Partai Hati Nurani Rakyat (HANURA)	1	2	3
Partai Bulan Bintang (PBB)	1	-	1
Partai Demokrasi Indonesia Perjuangan (PDIP)	6	1	7
Partai Nasional Demokrat (NASDEM)	-	2	2
Kabupaten Kotabaru	27	8	35

Catatan/Note: ...

Sumber/Source: Sekretariat DPRD Kabupaten Kotabaru

2.3 SUMBER DAYA MANUSIA HUMAN RESOURCES

Tabel 2.3.1 **Jumlah Pegawai Negeri Sipil Menurut Jabatan dan Jenis Kelamin di Kabupaten Kotabaru, Desember 2019 dan Desember 2020**
Number of Civil Servants by Occupation and Sex in Kotabaru Regency, December 2019 dan December 2020

Jabatan <i>Occupation</i>	2019		Jumlah <i>Total</i>
	Laki-laki <i>Male</i>	Perempuan <i>Female</i>	
(1)	(2)	(3)	(4)
Fungsional Tertentu <i>Specific Functional</i>	1 093	1 402	2 495
Fungsional Umum <i>Staf General Functional</i>	864	494	1 358
Struktural/Structural	452	181	633
Eselon V/5th Echelon	-	-	-
Eselon IV/4th Echelon	278	162	440
Eselon III/3rd Echelon	146	18	164
Eselon II/2nd Echelon	28	1	29
Eselon I/1st Echelon	-	-	-
Jumlah/Total	2 409	2 077	4 486

Lanjutan Tabel/*Continued Table 2.3.1*

Jabatan <i>Occupation</i>	2020		Jumlah <i>Total</i>
	Laki-laki <i>Male</i>	Perempuan <i>Female</i>	
(1)	(5)	(6)	(7)
Fungsional Tertentu <i>Specific Functional</i>	1 048	1 376	2 424
Fungsional Umum <i>Staf General Functional</i>	806	473	1 279
Struktural/Structural	446	188	634
Eselon V/5th Echelon	-	-	-
Eselon IV/4th Echelon	280	165	445
Eselon III/3rd Echelon	141	22	163
Eselon II/2nd Echelon	25	1	26
Eselon I/1st Echelon	-	-	-
Jumlah/Total	2 300	2 037	4 337

Catatan/*Note*: ...Sumber/*Source*: Badan Kepegawaian, Pendidikan, dan Pelatihan Daerah Kabupaten Kotabaru

Tabel
Table 2.3.2

Jumlah Pegawai Negeri Sipil Menurut Tingkat Pendidikan dan Jenis Kelamin di Kabupaten Kotabaru, Desember 2019 dan Desember 2020
Number of Civil Servants by Educational Level and Sex in Kotabaru Regency, December 2019 and December 2020

Tingkat Pendidikan <i>Educational Level</i>	2019		
	Laki-laki <i>Male</i>	Perempuan <i>Female</i>	Jumlah <i>Total</i>
(1)	(2)	(3)	(4)
Sampai dengan SD <i>Up to Primary School</i>	49	3	52
SMP/Sederajat <i>General Vocational Junior High School</i>	67	10	77
SMA/Sederajat <i>General/Vocational Senior High School</i>	669	333	1 002
Diploma I, II/Akta I, II <i>Diploma I, II/Akta I, II</i>	219	147	366
Diploma III/Akta III/Sarjana Muda <i>Diploma III/Akta III/Bachelor</i>	158	396	554
Tingkat Sarjana/Doktor/Ph.D <i>University Graduates</i>	1 247	1 188	2 435
Jumlah/Total	2 409	2 077	4 486

Lanjutan Tabel/*Continued Table* 2.3.2

Tingkat Pendidikan <i>Educational Level</i>	2020		
	Laki-laki <i>Male</i>	Perempuan <i>Female</i>	Jumlah <i>Total</i>
(1)	(2)	(3)	(4)
Sampai dengan SD <i>Up to Primary School</i>	46	2	48
SMP/Sederajat <i>General Vocational Junior High School</i>	64	9	73
SMA/Sederajat <i>General/Vocational Senior High School</i>	630	319	949
Diploma I, II/Akta I, II <i>Diploma I, II/Akta I, II</i>	207	138	345
Diploma III/Akta III/Sarjana Muda <i>Diploma III/Akta III/Bachelor</i>	144	389	533
Tingkat Sarjana/Doktor/ <i>Ph.D</i> <i>University Graduates</i>	1 209	1 180	2 389
Jumlah/Total	2 300	2 037	4 337

Catatan/*Note*: ...Sumber/*Source*: Badan Kepegawaian, Pendidikan, dan Pelatihan Daerah Kabupaten Kotabaru

Tabel
Table 2.3.3

**Jumlah Pegawai Negeri Sipil Menurut Tingkat
Kepangkatan dan Jenis Kelamin di Kabupaten Kotabaru,
Desember 2019 dan Desember 2020**
*Number of Civil Servants by Hierarchy and Sex in Kotabaru
Regency, December 2019 and December 2020*

Pangkat/Golongan/Ruang Hierarchy	2019		
	Laki-laki Male	Perempuan Female	Jumlah Total
(1)	(2)	(3)	(4)
1. I/A (Juru Muda)	3	-	3
2. I/B (Juru Muda Tingkat I)	16	1	17
3. I/C (Juru)	25	4	29
4. I/D (Juru Tingkat I)	29	4	33
Golongan I/Range I	73	9	82
5. II/A (Pengatur Muda)	53	16	69
6. II/B (Pengatur Muda Tingkat I)	105	63	168
7. II/C (Pengatur)	232	205	437
8. II/D (Pengatur Tingkat I)	184	171	355
Golongan II/Range II	574	455	1 029
9. III/A (Penata Muda)	335	513	848
10. III/B (Penata Muda Tingkat I)	300	369	669
11. III/C (Penata)	245	256	501
12. III/D (Penata Tingkat I)	304	196	500
Golongan III/Range III	1 184	1 334	2 518
13. IV/A (Pembina)	421	216	637
14. IV/B (Pembina Tingkat I)	130	62	192
15. IV/C (Pembina Utama Muda)	26	1	27
16. IV/D (Pembina Utama Madya)	1	-	1
17. IV/E (Pembina Utama)	-	-	-
Golongan IV/Range IV	578	279	857
Jumlah/Total	2 409	2 077	4 486

Lanjutan Tabel/*Continued Table 2.3.3*

Pangkat/Golongan/Ruang <i>Hierarchy</i>	2020		
	Laki-laki <i>Male</i>	Perempuan <i>Female</i>	Jumlah <i>Total</i>
	(1)	(6)	(7)
1. I/A (Juru Muda)	3	0	3
2. I/B (Juru Muda Tingkat I)	15	1	16
3. I/C (Juru)	20	1	21
4. I/D (Juru Tingkat I)	28	6	34
Golongan I/Range I	66	8	74
5. II/A (Pengatur Muda)	46	6	52
6. II/B (Pengatur Muda Tingkat I)	104	61	165
7. II/C (Pengatur)	201	186	387
8. II/D (Pengatur Tingkat I)	209	178	387
Golongan II/Range II	560	431	991
9. III/A (Penata Muda)	285	438	723
10. III/B (Penata Muda Tingkat I)	319	409	728
11. III/C (Penata)	235	255	490
12. III/D (Penata Tingkat I)	290	219	509
Golongan III/Range III	1 129	1 321	2 450
13. IV/A (Pembina)	390	208	598
14. IV/B (Pembina Tingkat I)	129	68	197
15. IV/C (Pembina Utama Muda)	25	1	26
16. IV/D (Pembina Utama Madya)	1	0	1
17. IV/E (Pembina Utama)	-	-	-
Golongan IV/Range IV	545	277	822
Jumlah/Total	2 300	2 037	4 337

Catatan/Note: ...

Sumber/Source: Badan Kepegawaian, Pendidikan, dan Pelatihan Daerah Kabupaten Kotabaru

2.4 KEUANGAN PEMERINTAH GOVERNMENT FINANCE

Tabel 2.4.1 Realisasi Pendapatan Pemerintah Kabupaten Kotabaru Menurut Jenis Pendapatan (ribu rupiah), 2017–2020
Table 2.4.1 Actual Kotabaru Regency Government Revenues by Kind of Revenues (thousand rupiahs), 2017–2020

Jenis Pendapatan/Kind of Revenues	2017	2018
(1)	(2)	(3)
1. Pendapatan Asli Daerah (PAD)/Regional Revenue	118 011 275,041	131 884 059,671
1.1 Pajak Daerah/Regional Tax	42 882 279,669	63 436 269,358
1.2 Retribusi Daerah/Regional Retribution	4 974 832,392	5 087 736,912
1.3 Hasil Perusahaan Milik Daerah dan Pengelolaan Kekayaan Daerah yang Dipisahkan/Regional-Owned Company Revenue and Separated Management of Regional Wealth	11 041 338,802	12 609 153,948
1.4 Lain-lain PAD yang Sah/Other Regional Revenue	59 112 824,178	50 752 899,453
2. Dana Perimbangan/Balance Funds	1 107 382 556,280	1 149 487 122,270
2.1 Bagi Hasil Pajak/Tax Sharing Revenue	214 237 796,865	49 189 299,562
2.2 Bagi Hasil Bukan Pajak/Sumber Daya Alam/Non-Tax Sharing Revenue/Natural Resources	156 124 882,485	174 922 522,213
2.3 Dana Alokasi Umum/General Allocation Fund	597 207 951,000	612 929 409,000
2.4 Dana Alokasi Khusus/Special Allocation Fund	139 811 925,930	167 498 841,495
3. Lain-lain Pendapatan yang Sah/Other Revenue	309 345 225,135	157 188 026,200
3.1 Pendapatan Hibah/Grant	49 302 224,956	43 688 329,910
3.2 Dana Darurat/Emergency Fund	-	-
3.3 Dana Bagi Hasil Pajak dari Provinsi dan Pemerintah Daerah Lainnya/Tax Sharing Revenue from Provincial and Other Regional Governments	99 965 272,979	113 499 696,290
3.4 Dana Penyesuaian dan Otonomi Daerah/Regional Adjustment and Autonomy Fund	-	-
3.5 Bantuan Keuangan dari Provinsi atau Pemerintah Daerah Lainnya/Financial Assistance from Provincial or Other Regional Governments	-	-
3.6 Lainnya/Others	160 077 727,200	-
Jumlah/Total	1 378 614 173,971	1 438 559 208 141

Lanjutan Tabel/Continued Table 2.4.1

Jenis Pendapatan/Kind of Revenues	2019	2020
(1)	(4)	(5)
1. Pendapatan Asli Daerah (PAD)/Regional Revenue	130 669 444,314	141 676 557,445
1.1 Pajak Daerah/Regional Tax	62 536 370,544	59 634 455,037
1.2 Retribusi Daerah/Regional Retribution	6 995 835,427	5 318 099,753
1.3 Hasil Perusahaan Milik Daerah dan Pengelolaan Kekayaan Daerah yang Dipisahkan/Regional-Owned Company Revenue and Separated Management of Regional Wealth	5 146 790,214	7 851 196,105
1.4 Lain-lain PAD yang Sah/Other Regional Revenue	55 990 448,129	68 868 046,550
2. Dana Perimbangan/Balance Funds	1 106 940 376,412	973 319 571,783
2.1 Bagi Hasil Pajak/Tax Sharing Revenue	29 791 054,000	214 168 516,181
2.2 Bagi Hasil Bukan Pajak/Sumber Daya Alam/Non-Tax Sharing Revenue/Natural Resources	236 262 258,872	-
2.3 Dana Alokasi Umum/General Allocation Fund	637 069 672,000	590 032 258,000
2.4 Dana Alokasi Khusus/Special Allocation Fund	203 817 391,540	169 118 797,602
3. Lain-lain Pendapatan yang Sah/Other Revenue	363 382 036,091	208 680 719,851
3.1 Pendapatan Hibah/Grant	48 548 999,515	54 820 480,000
3.2 Dana Darurat/Emergency Fund	-	-
3.3 Dana Bagi Hasil Pajak dari Provinsi dan Pemerintah Daerah Lainnya/Tax Sharing Revenue from Provincial and Other Regional Governments	136 929 118,576	101 784 157,851
3.4 Dana Penyesuaian dan Otonomi Daerah/Regional Adjustment and Autonomy Fund	177 903 918,000	52 076 082,000
3.5 Bantuan Keuangan dari Provinsi atau Pemerintah Daerah Lainnya/Financial Assistance from Provincial or Other Regional Governments	-	-
3.6 Lainnya/Others	-	-
Jumlah/Total	1 600 991 856,817	1 323 676 849,079

Catatan/Note: Berdasarkan Laporan Realisasi Anggaran Pendapatan dan Belanja Daerah (Unaudited)

Sumber/Source: Badan Pengelola Keuangan dan Aset Daerah Kabupaten Kotabaru

Tabel
Table 2.4.2**Realisasi Belanja Pemerintah Kabupaten Kotabaru
Menurut Jenis Belanja (ribu rupiah), 2017–2020
Actual Kotabaru Regency Government Expenditures by Kind
of Expenditures (thousand rupiahs), 2019–2020**

Jenis Pendapatan Kind of Revenues	2017	2018
(1)	(2)	(3)
1. Belanja Tidak Langsung/Indirect Expenditures	759 862 279,942	700 667 143,839
1.1 Belanja Pegawai/Personnel Expenditures	467 891 658,224	478 150 269,130
1.2 Belanja Bunga/Interest Expenditures	-	-
1.3 Belanja Subsidi/Subsidies Expenditures	-	-
1.4 Belanja Hibah/Grant Expenditures	15 913 202,000	9 335 800,000
1.5 Belanja Bantuan Sosial/Social Aid Expenditures	1 900 000,000	860 000,000
1.6 Belanja Bagi Hasil/Sharing Fund Expenditure	5 349 972,000	1 337 492,959
1.7 Belanja Bantuan Keuangan/Financial Aids Expenditures	268 807 447,718	210 692 821,802
1.8 Belanja Tidak Terduga/Unpredicted Expenditures	-	270 759,948
2. Belanja Langsung/Direct Expenditures	840 270 551,645	742 642 152,814
2.1 Belanja Pegawai/Personnel Expenditures	114 894 838,300	128 021 651,510
2.2 Belanja Barang dan Jasa/Goods and Services Expenditures	461 315 533,077	373 549 345,702
2.3 Belanja Modal/Capital Expenditure	264 060 180,268	241 071 155,602
Jumlah/Total	1 600 132 821,587	1 443 309 296,653

Lanjutan Tabel/*Continued Table 2.4.2*

Jenis Pendapatan <i>Kind of Revenues</i>	2019	2020
(1)	(4)	(5)
1. Belanja Tidak Langsung/<i>Indirect Expenditures</i>	764 943 093,581	674 598 090,291
1.1 Belanja Pegawai/ <i>Personnel Expenditures</i>	481 288 217,116	475 495 205,400
1.2 Belanja Bunga/ <i>Interest Expenditures</i>	-	-
1.3 Belanja Subsidi/ <i>Subsidies Expenditures</i>	-	-
1.4 Belanja Hibah/ <i>Grant Expenditures</i>	25 721 764,000	60 190 343,687
1.5 Belanja Bantuan Sosial/ <i>Social Aid Expenditures</i>	3 420 000,000	6 678 000,000
1.6 Belanja Bagi Hasil/ <i>Sharing Fund Expenditure</i>	4 374 233,760	5 379 531,379
1.7 Belanja Bantuan Keuangan/ <i>Financial Aids Expenditures</i>	250 138 878,705	80 978 560,618
1.8 Belanja Tidak Terduga/ <i>Unpredicted Expenditures</i>	-	45 876 449,207
2. Belanja Langsung/<i>Direct Expenditures</i>	814 490 304,550	538 704 499,883
2.1 Belanja Pegawai/ <i>Personnel Expenditures</i>	126 037 227,975	98 178 123,139
2.2 Belanja Barang dan Jasa/ <i>Goods and Services Expenditures</i>	357 025 444,154	300 960 069,422
2.3 Belanja Modal/ <i>Capital Expenditure</i>	331 427 632,421	139 566 307,322
Jumlah/<i>Total</i>	1 579 433 398,131	1 213 302 590,174

Catatan/*Note*: Berdasarkan Laporan Realisasi Anggaran Pendapatan dan Belanja Daerah (*Unaudited*)

Sumber/*Source*: Badan Pengelola Keuangan dan Aset Daerah Kabupaten Kotabaru

BAB 03

PENDUDUK DAN KETENAGAKERJAAN

POPULATION AND EMPLOYMENT

JUMLAH PENDUDUK

325.622
JIWA



PENJELASAN TEKNIS

1. Sumber utama data kependudukan adalah sensus penduduk yang dilaksanakan setiap sepuluh tahun sekali. Sensus penduduk telah dilaksanakan sebanyak enam kali sejak Indonesia merdeka, yaitu tahun 1961, 1971, 1980, 1990, 2000, dan 2010.

Di dalam sensus penduduk, pencacahan dilakukan terhadap seluruh penduduk yang berdomisili di wilayah teritorial Indonesia termasuk warga negara asing kecuali anggota korps diplomatik negara sahabat beserta keluarganya. Metode pengumpulan data dalam sensus dilakukan dengan wawancara antara petugas sensus dengan responden dan juga melalui e-census. Pencatatan penduduk menggunakan konsep usual residence, yaitu konsep di mana penduduk biasa bertempat tinggal. Bagi penduduk yang bertempat tinggal tetap dicacah di mana mereka biasa tinggal, sedangkan untuk penduduk yang tidak bertempat tinggal tetap dicacah di tempat di mana mereka ditemukan petugas sensus pada malam 'Hari Sensus'. Termasuk penduduk yang tidak bertempat tinggal tetap adalah tuna wisma, awak kapal berbendera Indonesia, penghuni perahu/rumah apung,

TECHNICAL NOTES

1. *The main source of demographic data is population census, which is conducted every ten years. Population Census has been conducted six times since Indonesia's independence: 1961, 1971, 1980, 1990, 2000, and 2010.*

The population census enumerates all residents who domicile in the entire territory of Indonesia including foreign citizens except the diplomatic corps members and their families. The method of data collection in a population census involves interviewing respondents and conducting e-census. Enumeration of the population uses the concept of "usual residence", which is the concept of "places where people usually live". De jure was applied to the permanent residents, while de facto was applied to non-permanent residents. The permanent residents were enumerated in place where they normally live, the non-permanent residents were enumerated where they were found by the enumerators, on the night of 'Census Date'. The non permanent residents include homeless people, ship crew, boat people, remote area community, and internally displaced persons. Those who had permanent residence and had

masyarakat terpencil/terasing, dan pengungsi. Bagi mereka yang mempunyai tempat tinggal tetap dan sedang bepergian ke luar wilayah lebih dari enam bulan, tidak dicacah di tempat tinggalnya, tetapi dicacah di tempat tujuannya. Untuk tahun yang tidak dilaksanakan sensus penduduk, data kependudukan diperoleh dari hasil proyeksi penduduk. Proyeksi penduduk merupakan suatu perhitungan ilmiah yang didasarkan pada asumsi dari komponen-komponen perubahan penduduk, yaitu kelahiran, kematian, dan migrasi. Proyeksi penduduk Kabupaten Magelang 2010–2020 menggunakan data dasar penduduk hasil SP2010.

been travelling away from their home for six months or more were not enumerated in their permanent place, but in the place where they were during the census. For the periods where the population census is not conducted, population projection is done to estimate population during those years. The population projection is an estimate based on the demographic components, such as birth, death, and migration. Magelang Regency's 2010–2020 population projection used the 2010 Population Census as the base population.

2. Penduduk Indonesia adalah semua orang yang berdomisili di wilayah teritorial Indonesia selama 6 bulan atau lebih dan atau mereka yang berdomisili kurang dari 6 bulan tetapi bertujuan menetap.
 3. Laju pertumbuhan penduduk adalah angka yang menunjukkan persentase pertambahan penduduk dalam jangka waktu tertentu.
 4. Kepadatan penduduk adalah rasio banyaknya penduduk per kilometer persegi.
2. *The population of Indonesia are all residents of the entire territory of Indonesia who have stayed for six months or longer, and those who intended to stay more than six months even though their length of stay is less than six months.*
 3. *The growth rate of population is the number that show percentage of population growth within a specified period.*
 4. *Population density is ratio of population per square kilometer.*

5. Rasio jenis kelamin adalah perbandingan antara penduduk laki- laki dan penduduk perempuan pada suatu wilayah dan waktu tertentu. Biasanya dinyatakan dengan banyaknya penduduk laki-laki untuk 100 penduduk perempuan.
 6. Distribusi penduduk adalah pola persebaran penduduk di suatu wilayah, baik berdasarkan batas- batas geografis maupun berdasarkan batas-batas administrasi pemerintahan.
 7. Komposisi penduduk adalah pola persebaran penduduk menurut karakteristiknya, contoh: penduduk menurut kelompok umur, penduduk menurut jenis kelamin
 8. Rumah tangga adalah seseorang atau sekelompok orang yang mendiami sebagian atau seluruh bangunan fisik/sensus dan biasanya tinggal bersama serta pengelolaan makan dari satu dapur. Yang dimaksud makan dari satu dapur adalah jika pengurusan kebutuhan sehari-harinya dikelola bersama- sama menjadi satu.
 9. Anggota rumah tangga adalah semua orang yang biasanya bertempat tinggal di suatu rumah tangga, baik yang berada di rumah pada waktu
5. *Sex ratio is the ratio of males population to females population in a given area and time, usually expressed as the number of males for every 100 females.*
 6. *Population distribution is the pattern of population distribution in an area, either by geographic boundaries or by government administrative boundaries.*
 7. *Population compotion is the pattern of population distribution by its characteristics, example: population by age group, population by sex.*
 8. *Household is an individual or group of people living in a physical/census building unit or part of it and usually commit on a common provision for food and other essentials of living. Common provision for food means one organising daily needs for all of household members.*
 9. *Household member are those who usually lives in a household regardless of their location at the time of enumeration.*

pencacahan maupun yang sementara tidak ada.

10. Penduduk usia kerja adalah penduduk yang berumur 15 tahun ke atas.
 11. Angkatan kerja adalah penduduk usia kerja (15 tahun ke atas) yang bekerja, punya pekerjaan namun sementara tidak bekerja, dan pengangguran.
 12. Bekerja adalah kegiatan ekonomi yang dilakukan oleh seseorang dengan maksud memperoleh atau membantu memperoleh pendapatan atau keuntungan dan lamanya bekerja paling sedikit 1 jam secara terus menerus dalam seminggu yang lalu (termasuk pekerja keluarga tanpa upah yang membantu dalam suatu usaha/kegiatan ekonomi).
 13. Jumlah jam kerja seluruhnya adalah jumlah jam kerja yang digunakan untuk bekerja (tidak termasuk jam kerja istirahat resmi dan jam kerja yang digunakan untuk hal-hal di luar pekerjaan).
 14. Lapangan usaha adalah bidang kegiatan dari pekerjaan/tempat bekerja di mana seseorang bekerja. Klasifikasi lapangan usaha mengikuti Klasifikasi Baku Lapangan Usaha Indonesia (KBLI)
10. *Working age population is persons of 15 years and over.*
 11. *Labor force or economically active are persons of 15 years and over, who in the previous week were working, temporarily absent from work but having jobs, and unemployment.*
 12. *Working is economic activity conducted by a person and intended to earn income by doing work or helping to do work at least one hour continuously during the reference week (including unpaid family worker/s for any economic activity).*
 13. *Total working hours is the total hours spent by an employee to perform all jobs (excluding the time used for other activities which are not classified as work).*
 14. *Industry is field of a person's activity or establishment. The classification of industries follows the Indonesia Standard Industrial Classification (KBLI) in one digit.*

dalam 1 digit.

- | | |
|--|---|
| <p>15. Status pekerjaan adalah kedudukan seseorang dalam unit usaha/kegiatan dalam melakukan pekerjaan.</p> | <p>15. <i>Employment status is the status of a person at his place of work or establishment where he was employed.</i></p> |
| <p>16. Berusaha sendiri tanpa dibantu orang lain adalah bekerja atau berusaha dengan menanggung risiko secara ekonomis, yaitu dengan tidak kembalinya ongkos produksi yang telah dikeluarkan dalam rangka usahanya tersebut, serta tidak menggunakan pekerja dibayar maupun pekerja tak dibayar, termasuk yang sifat pekerjaannya memerlukan teknologi atau keahlian khusus.</p> | <p>16. <i>Own-account worker is a person who works at his own risk without assisted by paid per mount worker or unpaid worker include technical job or skill job.</i></p> |
| <p>17. Berusaha dibantu buruh tidak tetap/buruh tidak dibayar adalah bekerja atau berusaha atas risiko sendiri, dan menggunakan buruh/pekerja tak dibayar dan atau buruh/pekerja tidak tetap.</p> | <p>17. <i>Employer assisted by temporary workers/unpaid worker is a person who works at his own risk and assisted by temporary worker/unpaid worker.</i></p> |
| <p>18. Berusaha dibantu buruh tetap/buruh dibayar adalah berusaha atas risiko sendiri dan mempekerjakan paling sedikit satu orang buruh/pekerja tetap yang dibayar.</p> | <p>18. <i>Employer assisted by permanent workers/paid workers is a person who does his business at her/his own risk at least one assisted by paid permanent worker.</i></p> |
| <p>19. Buruh/karyawan/pegawai adalah seseorang yang bekerja pada orang lain atau instansi/kantor/perusahaan secara tetap dengan menerima upah/gaji baik berupa uang maupun barang. Buruh</p> | <p>19. <i>Employee is a person who work permanently for other people or institution/office/company and gains some money/cash or goods as wage/salary. Labor who have no permanent employer is not</i></p> |

yang tidak mempunyai majikan tetap, tidak digolongkan sebagai buruh/karyawan, tetapi sebagai pekerja bebas. Seseorang dianggap memiliki majikan tetap jika memiliki 1 (satu) majikan (orang/rumah tangga) yang sama dalam sebulan terakhir, khusus pada sektor bangunan batasannya tiga bulan. Apabila majikannya instansi/lembaga, boleh lebih dari satu.

categorized as a laborer/ worker/ employee but casual worker. A laborers in general is considered to have a permanent employer if he has the same employer during the past month, particularly for building construction sector is 3 months. If the employer is an institution, more than 1 (one) employer is allowed.

20. Pekerja bebas adalah seseorang yang bekerja pada orang lain/ majikan/institusi yang tidak tetap (lebih dari 1 majikan dalam sebulan terakhir) di usaha pertanian baik berupa usaha rumah tangga maupun bukan usaha rumah tangga, ataupun di nonpertanian atas dasar balas jasa dengan menerima upah atau imbalan baik berupa uang maupun barang, dan baik dengan sistem pembayaran harian maupun borongan

20. *Casual employee is a person who does not work permanently for other people/employer/institution (more than 1 employer during the last 1 month) in agricultural sector, either home industry or not home industry, or in non-agricultural sector based on remuneration paid with money or goods, and based on daily or contact payment system.*

21. Pekerja tak dibayar adalah seseorang yang bekerja membantu usaha untuk memperoleh penghasilan/keuntungan yang dilakukan oleh salah seorang anggota rumah tangga atau bukan anggota rumah tangga tanpa mendapat upah/gaji baik berupa uang maupun barang.

21. *Unpaid worker is a person who intended to work without pay, either with money or good, in an establishment run by other members of the family, relative or neighbour.*

ULASAN

Penduduk Kabupaten Kotabaru berdasarkan Hasil Perapihan Umur dari Data Administratif dan SP2020 September 2020 sebanyak 325.622 jiwa. Laju pertumbuhan penduduk per tahun 2010-2020 sebesar 1,08 persen. Sementara itu rasio jenis kelamin tahun 2020 sebesar 107.

Kepadatan penduduk di Kabupaten Kotabaru tahun 2020 sebesar 35 jiwa/km². Kepadatan tertinggi berada di Kecamatan Pulau Sembilan sebesar 1.304 jiwa/km² dan terendah di Kecamatan Hampang sebesar 8 jiwa/km².

Berdasarkan hasil Survei Angkatan Kerja Nasional Agustus, penduduk angkatan kerja di Kabupaten Kotabaru tahun 2020 mencapai 157.363 orang. Tingkat partisipasi angkatan kerja tercatat sebesar 64,68 persen. Sedangkan tingkat pengangguran terbuka sebesar 4,96 persen dan tingkat kesempatan kerja sebesar 95,04.

DESCRIPTION

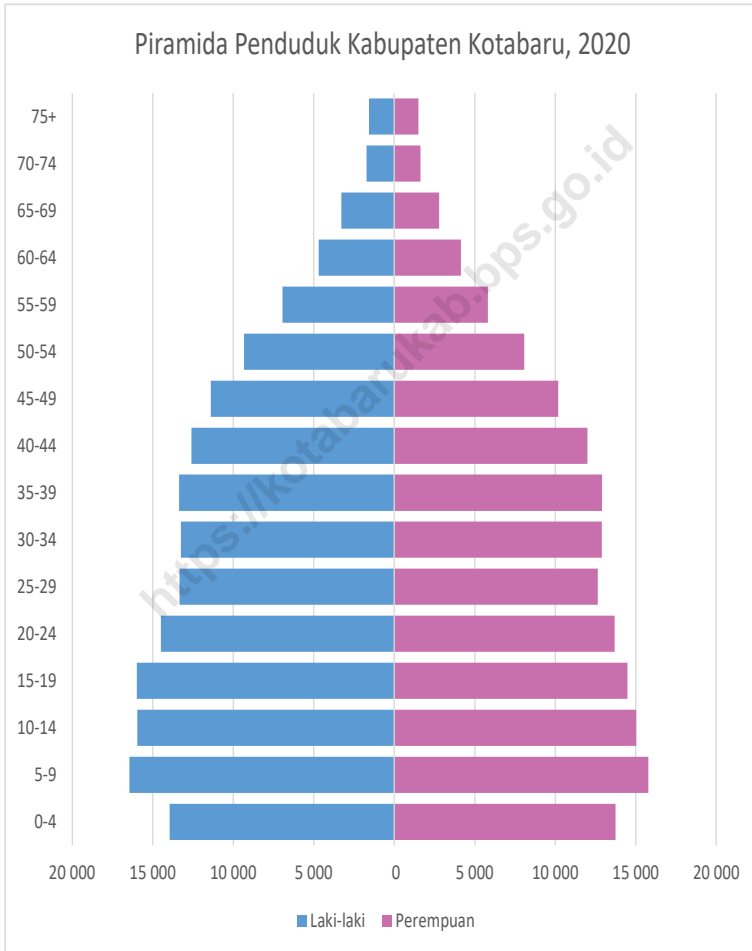
Population of Kotabaru Regency based on the Population and Civil Registration Office of Kotabaru Regency in 2020 was 325.622 people. The population growth rate per year 2010-2020 was 1,08 percent. Meanwhile the sex ratio in 2020 is 107.

Population density in Kotabaru Regency in 2020 reached 35 people/km². The highest density was in Pulau Sembilan Subdistrict with 1.304 people/km² and the lowest was in Hampang Subdistrict with 8 people/km².

Based on the results of the August National Labor Force Survey, the workforce population in Kotabaru Regency in 2020 reached 157.363 people. The labor force participation rate was recorded at 64,68 percent. Meanwhile, the open unemployment rate was 4,96 percent and the job opportunity rate was 95,04.

Gambar 3.1
Figures

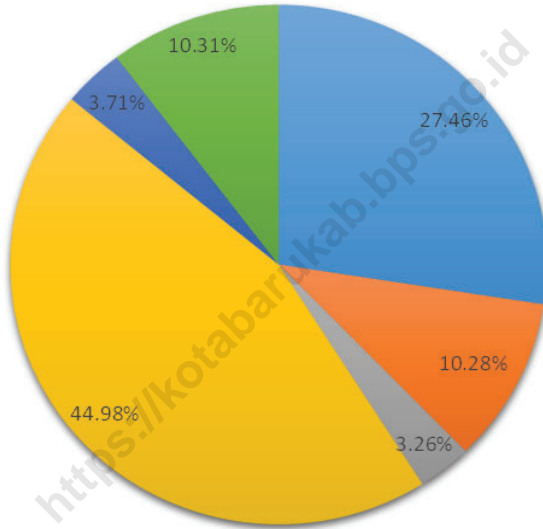
Jumlah Penduduk Menurut Kelompok Umur dan Jenis Kelamin di Kabupaten Kotabaru, 2020
Population by Age Groups and Sex in Kotabaru Regency, 2020



Sumber/Source : Hasil Perapihan Umur dari Data Administratif dan SP2020 (September)/The Result of Smoothing Single Year of Age from Administrative Data and the 2020 Population Census (September)

Gambar 3.2
Figures

Persentase Penduduk Berumur 15 Tahun Ke Atas yang Bekerja Selama Seminggu yang Lalu Menurut Status Pekerjaan Utama di Kabupaten Kotabaru, 2020
Percentage Population 15 Years of Age and Over who Worked During The Previous Week by Main Employment Status in Kotabaru Regency, 2020



- Berusaha sendiri
- Berusaha dibantu buruh tidak tetap/pekerja keluarga/tidak
- Berusaha dibantu buruh tetap/dibayar
- Buruh/karyawan/pegawai
- Pekerja bebas di pertanian
- Pekerja keluarga/tidak dibayar

Sumber/Source : BPS, Survei Angkatan Kerja Nasional (Sakernas) Agustus/BPS-Statistics Indonesia, August National Labor Force Survey

3.1 PENDUDUK POPULATION

Tabel 3.1.1 **Penduduk, Laju Pertumbuhan Penduduk per Tahun, Distribusi Persentase Penduduk, Kepadatan Penduduk, Rasio Jenis Kelamin Penduduk Menurut Kecamatan di Kabupaten Kotabaru, 2020**
Population, Annual Population Growth Rate, Percentage Distribution of Population, Population Density, and Population Sex Ratio by Subdistrict in Kotabaru Regency, 2020

Kecamatan Subdistrict	Penduduk (ribu) Population (thousand)	Laju Pertumbuhan Penduduk per Tahun 2010–2020 Annual Population Growth Rate (%) 2010–2020
(1)	(2)	(3)
Pulau Sembilan	6,206	0,88
Pulau Laut Barat	10,192	0,99
Pulau Laut Tanjung Selayar	10,633	1,06
Pulau Laut Selatan	10,242	1,44
Pulau Laut Kepulauan	13,620	2,23
Pulau Laut Timur	14,218	0,98
Pulau Sebuk	7,261	0,01
Pulau Laut Utara*	90,234	1,17
Pulau Laut Tengah	11,411	1,86
Kelumpang Selatan	10,208	0,99
Kelumpang Hilir	24,441	1,90
Kelumpang Hulu	15,983	0,95
Hampang	12,556	2,00
Sungai Durian	11,716	1,10
Kelumpang Tengah	13,258	0,54
Kelumpang Barat	7,421	3,17
Kelumpang Utara	5,652	0,62
Pamakan Selatan	12,928	-0,01
Sampanahan	10,868	0,88
Pamakan Utara	16,281	-1,06
Pamakan Barat	10,293	1,23
Kabupaten Kotabaru	325,622	1,08

Lanjutan Tabel/*Continued Table* 3.1.1

Kecamatan <i>Subdistrict</i>	Persentase Penduduk <i>Percentage of Total Population</i>	Kepadatan Penduduk per km ² <i>Population Density per sq,km</i>
(1)	(7)	(8)
Pulau Sembilan	1,91	1 303,78
Pulau Laut Barat	3,13	34,22
Pulau Laut Tanjung Selayar	3,27	105,27
Pulau Laut Selatan	3,15	27,09
Pulau Laut Kepulauan	4,18	127,15
Pulau Laut Timur	4,37	22,12
Pulau Sebuk	2,23	32,20
Pulau Laut Utara*	27,71	566,44
Pulau Laut Tengah	3,50	33,80
Kelumpang Selatan	3,13	36,50
Kelumpang Hilir	7,51	86,92
Kelumpang Hulu	4,91	28,88
Hampang	3,86	7,45
Sungai Durian	3,60	11,24
Kelumpang Tengah	4,07	37,96
Kelumpang Barat	2,28	12,60
Kelumpang Utara	1,74	20,23
Pamakan Selatan	3,97	32,99
Sampanahan	3,34	22,23
Pamakan Utara	5,00	25,49
Pamakan Barat	3,16	17,45
Kabupaten Kotabaru	100,00	34,48

Lanjutan Tabel/Continued Table 3.1.1

Kecamatan Subdistrict	Rasio Jenis Kelamin Population Sex Ratio
(1)	(11)
Pulau Sembilan	103,5
Pulau Laut Barat	104,8
Pulau Laut Tanjung Selayar	104,6
Pulau Laut Selatan	104,9
Pulau Laut Kepulauan	104,3
Pulau Laut Timur	109,9
Pulau Sebuku	105,9
Pulau Laut Utara*	104,2
Pulau Laut Tengah	111,7
Kelumpang Selatan	106,6
Kelumpang Hilir	107,4
Kelumpang Hulu	108,3
Hampang	111,6
Sungai Durian	111,0
Kelumpang Tengah	107,2
Kelumpang Barat	107,9
Kelumpang Utara	107,2
Pamukan Selatan	109,4
Sampanahan	110,6
Pamukan Utara	111,0
Pamukan Barat	110,4
Kabupaten Kotabaru	107,0

Catatan/Note: Data Kecamatan Pulau Laut Utara termasuk data Kecamatan Pulau Laut Sigam/Kecamatan Pulau Laut Utara data include Kecamatan Pulau Laut Sigam data

Sumber/Source: Hasil SP2020 (September)/The result of the 2020 Population Census (September)

Tabel
Table 3.1.2

Jumlah Penduduk Menurut Kelompok Umur dan Jenis Kelamin di Kabupaten Kotabaru, 2020
Population by Age Groups and Sex in Kotabaru Regency, 2020

Kelompok Umur <i>Age Groups</i>	Jenis Kelamin/Sex		Jumlah <i>Total</i>
	Laki-Laki <i>Male</i>	Perempuan <i>Female</i>	
(1)	(2)	(3)	(4)
0–4	13 946	13 746	27 692
5–9	16 449	15 783	32 232
10–14	15 954	15 032	30 986
15–19	15 986	14 482	30 468
20–24	14 496	13 686	28 182
25–29	13 336	12 646	25 982
30–34	13 257	12 888	26 145
35–39	13 363	12 909	26 272
40–44	12 602	11 995	24 597
45–49	11 391	10 179	21 570
50–54	9 328	8 081	17 409
55–59	6 948	5 814	12 762
60–64	4 691	4 144	8 835
65–69	3 291	2 784	6 075
70–74	1 721	1 623	3 344
75+	1 565	1 506	3 071
Kabupaten Kotabaru	168 324	157 298	325 622

Catatan/Note: ...
 Sumber/Source: Hasil Perapihan Umur dari Data Administratif dan SP2020 (September)/*The Result of Smoothing Single Year of Age from Administrative Data and the 2020 Population Census (September)*

3.2 KETENAGAKERJAAN EMPLOYMENT

Tabel 3.2.1 Jumlah Penduduk Berumur 15 Tahun Keatas Menurut Jenis Kegiatan Selama Seminggu yang Lalu dan Jenis Kelamin di Kabupaten Kotabaru, 2020
Population Aged 15 Years and Over by Type of Activity During The Previous Week and Sex in Kotabaru Regency, 2020

Kegiatan Utama <i>Main Activity</i>	Jenis Kelamin/Sex		
	Laki-Laki <i>Male</i>	Perempuan <i>Female</i>	Jumlah <i>Total</i>
(1)	(2)	(3)	(4)
Angkatan Kerja <i>Economically Active</i>	105 177	52 186	157 363
Bekerja/ <i>Working</i>	99 258	50 295	149 553
Pengangguran Terbuka <i>Unemployment</i>	5 919	1 891	7 810
Bukan Angkatan Kerja <i>Economically Inactive</i>	22 210	63 705	85 915
Sekolah/ <i>Attending School</i>	8 043	8 476	16 519
Mengurus Rumah Tangga <i>Housekeeping</i>	10 508	51 162	61 670
Lainnya/ <i>Others</i>	3 659	4 067	7 726
Jumlah/Total	127 387	115 891	243 278

Catatan/Note:

Sumber/Source: BPS, Survei Angkatan Kerja Nasional (Sakernas) Agustus/BPS-Statistics Indonesia, August National Labor Force Survey

Tabel 3.2.2
Table

Penduduk Berumur 15 Tahun ke Atas Menurut Pendidikan Tertinggi yang Ditamatkan dan Jenis Kegiatan Selama Seminggu yang Lalu di Kabupaten Kotabaru, 2020
Population 15 Years of Age and Over by Educational Attainment and Type of Activity During the Previous Week in Kotabaru Regency, 2020

Pendidikan Tertinggi yang Ditamatkan ¹ <i>Educational Attainment¹</i>	Angkatan Kerja/ <i>Economically Active</i>			Persentase Bekerja terhadap Angkatan Kerja <i>Percentage of Working to Economically Active</i>
	Bekerja <i>Working</i>	Pengangguran ² <i>Unemployment²</i>	Jumlah Angkatan Kerja <i>Total of Economically Active</i>	
(1)	(2)	(3)	(4)	(5)
0	73 125	2 346	75 471	96,89
1	23 387	1 124	24 511	95,41
2	36 789	3 492	40 281	91,33
3	16 252	848	17 100	95,04
Jumlah/Total	149 553	7 810	157 363	95,04

Lanjutan Tabel/Continued Table 3.2.2

Pendidikan Tertinggi yang Ditamatkan ¹ Educational Attainment ¹	Bukan Angkatan Kerja Not Economically Active	Jumlah Total	Persentase Angkatan Kerja terhadap Penduduk Usia Kerja Percentage of Economically Active to Working Age Population
(1)	(6)	(7)	(8)
0	41 033	116 504	64,78
1	22 109	46 620	52,58
2	19 800	60 081	67,04
3	2 973	20 073	85,19
Jumlah/Total	85 915	243 278	64,68

- Catatan/Note:
- ¹ 0. ≤ Sekolah Dasar (SD)/≤ Primary School
 1. Sekolah Menengah Pertama/Junior High School
 2. Sekolah Menengah Atas/Senior High School
 3. Perguruan Tinggi/Collage
 - ² 1. Mencari pekerjaan/Looking for work
 2. Mempersiapkan usaha/Establishing a new business/firm
 3. Merasa tidak mungkin mendapat pekerjaan/Hopeless of job
 4. Sudah punya pekerjaan tetapi belum mulai bekerja/Have a job in future start

Sumber/Source: BPS, Survei Angkatan Kerja Nasional (Sakernas) Agustus/BPS-Statistics Indonesia, August National Labor Force Survey

Tabel 3.2.3
Table

Penduduk Berumur 15 Tahun Ke Atas yang Bekerja Selama Seminggu yang Lalu Menurut Status Pekerjaan Utama dan Jenis Kelamin di Kabupaten Kotabaru, 2020
Population 15 Years of Age and Over who Worked During The Previous Week by Main Employment Status and Sex in Kotabaru Regency, 2020

Status Pekerjaan Utama <i>Main Employment Status</i>	Laki-Laki <i>Male</i>	Perempuan <i>Female</i>	Jumlah <i>Total</i>
(1)	(2)	(3)	(4)
Berusaha sendiri <i>Own account worker</i>	27 574	13 495	41,069
Berusaha dibantu buruh tidak tetap/buruh tidak dibayar <i>Employer assisted by temporary worker/unpaid worker</i>	10 408	4 972	15 380
Berusaha dibantu buruh tetap/buruh dibayar <i>Employer assisted by permanent worker/paid worker</i>	3 948	929	4 877
Buruh/Karyawan/Pegawai/ <i>Employee</i>	48 305	18 960	67 265
Pekerja bebas <i>Casual worker</i>	5 002	539	5 541
Pekerja keluarga/tak dibayar <i>Family worker/unpaid worker</i>	4 021	11 400	15 421
Jumlah/Total	99 258	50 295	149 553

Catatan/Note: ...

Sumber/Source: BPS, Survei Angkatan Kerja Nasional (Sakernas) Agustus/BPS-Statistics Indonesia, August National Labor Force Survey

BAB 04

SOSIAL DAN KESEJAHTERAAN RAKYAT

SOCIAL AND WARFARE

JUMLAH SEKOLAH

353



PENJELASAN TEKNIS**TECHNICAL NOTES**

- | | |
|--|--|
| <p>1. Tidak/belum pernah sekolah adalah mereka yang tidak pernah atau belum pernah terdaftar dan tidak pernah atau belum pernah aktif mengikuti pendidikan di suatu jenjang pendidikan formal. Termasuk juga yang tamat/belum tamat taman kanak-kanak tetapi tidak melanjutkan ke sekolah dasar.</p> | <p>1. <i>Not/never attending school is someone who has never attended or never been registered in a formal education, such as primary, secondary, and tertiary education. Those who just completed kindergarten are considered as never attended school.</i></p> |
| <p>2. Masih bersekolah adalah mereka yang terdaftar dan aktif mengikuti pendidikan formal dan nonformal (Paket A, B, atau C), baik pendidikan dasar, menengah maupun pendidikan tinggi. Bagi mahasiswa yang sedang cuti dianggap masih bersekolah.</p> | <p>2. <i>Attending school is someone who is currently attending primary, secondary, or tertiary education, including package A, package B, or package C. College student who postpones his/her study is considered as attending school.</i></p> |
| <p>3. Tidak bersekolah lagi adalah mereka yang pernah terdaftar dan aktif mengikuti pendidikan di suatu jenjang pendidikan formal dan nonformal (Paket A, B, atau C), tetapi pada saat pencacahan tidak lagi terdaftar dan tidak aktif mengikuti pendidikan.</p> | <p>3. <i>Not attending school anymore is someone who had enrolled and participated in formal and non-formal education in the past including package A, package B, or package C, but currently does not attend school.</i></p> |
| <p>4. Tamat sekolah adalah menyelesaikan pelajaran yang ditandai dengan lulus ujian akhir pada kelas atau tingkat terakhir suatu jenjang pendidikan di sekolah negeri maupun swasta dengan mendapatkan tanda</p> | <p>4. <i>Completed particular level of education is someone who has completed particular level of education in private or public school and accepting graduation certificate. Someone who has never attended the highest grade but</i></p> |

tamat belajar/ijazah. Seseorang yang belum mengikuti pelajaran pada kelas tertinggi tetapi telah mengikuti ujian akhir dan lulus dianggap tamat sekolah.

5. Jalur Pendidikan di Indonesia terdiri atas 1) pendidikan formal, 2) pendidikan nonformal, dan 3) pendidikan informal yang ketiganya dapat saling melengkapi dan memperkaya (Undang-Undang No. 20 Tahun 2013 tentang Sistem Pendidikan Nasional).

6. Jenjang Pendidikan Formal terdiri atas pendidikan dasar, pendidikan menengah, dan pendidikan tinggi. Jenis pendidikan yang diajarkan mencakup pendidikan umum, kejuruan, akademik, profesi, vokasi, keagamaan, dan khusus.

- Pendidikan Dasar berbentuk Sekolah Dasar (SD) dan Madrasah Ibtidaiyah (MI) atau bentuk lain yang sederajat serta Sekolah Menengah Pertama (SMP) dan Madrasah Tsanawiyah (MTs), atau bentuk lain yang sederajat.
- Pendidikan Menengah berbentuk Sekolah Menengah Atas (SMA), Madrasah Aliyah (MA), Sekolah Menengah Kejuruan (SMK), dan Madrasah Aliyah Kejuruan (MAK), atau bentuk lain yang sederajat.
- Pendidikan Tinggi merupakan

passed the final exam is considered as completed particular level of education.

5. *The Education System in Indonesia consists of 1) a formal education, 2) non-formal education, and 3) informal education that all three can be complementary and enriching (Law No. 20 Year 2013 about The National Education System).*

6. *The Formal Education Level consists of primary education, secondary education, and high education. The kind of education that taught consists of general education, vocational, academic, professional, religious, and specific education.*

- *The Primary Education consists of Elementary School and Islamic Elementary School or other equivalent forms and Junior High School and MTs, or other equivalent forms.*
- *The Secondary Education consists of the senior high school, MA, Vocational School, and Vocational Madrasah Aliyah, or other equivalent forms.*
- *The High Education consists of the education level after the secondary education that consists of diplomas, bachelor,*

jenjang pendidikan setelah pendidikan menengah yang mencakup program pendidikan diploma, sarjana, magister, spesialis, dan doktor yang diselenggarakan oleh perguruan tinggi. Perguruan tinggi dapat berbentuk akademi, politeknik, sekolah tinggi, institut, atau universitas.

master, specialist, and doctoral degrees that are held by the college. The colleges can be academy, polytechnic, high school, institute, or university.

7. Rumah Sakit adalah tempat pemeriksaan dan perawatan kesehatan, biasanya berada di bawah pengawasan dokter/tenaga medis, yang melayani penderita yang sakit untuk berobat rawat jalan atau rawat inap.

7. Hospital is a place for health check, usually controlled/supervised by doctors/medical personnel to serve the ill patients to get outpatient or inpatient treatment services.
8. Rumah Sakit Bersalin adalah rumah sakit khusus untuk persalinan, dilengkapi pelayanan spesialis pemeriksaan kehamilan, persalinan, rawat inap dan rawat jalan ibu dan anak yang berada di bawah pengawasan dokter spesialis kandungan.

8. Maternity Hospital is a specialized hospital for childbirth, has specialist inspection service to pregnancy, childbirth, hospitalization and outpatient for mothers and children that is under the supervision of an obstetrician.
9. Rumah Bersalin adalah sarana pelayanan kesehatan dengan izin sebagai rumah bersalin, dilengkapi pelayanan pemeriksaan kehamilan, persalinan serta pemeriksaan ibu dan anak yang berada di bawah pengawasan bidan senior.

9. Maternity House is health care facility with a license as a maternity house, equipped with prenatal care, childbirth and examination of mothers and children which is under the supervision of a senior midwife.
10. Poliklinik adalah sarana kesehatan yang dipakai untuk pelayanan

10. Polyclinic is a health facility in which to get outpatient services,

berobat jalan, biasanya berada di bawah pengawasan dokter/tenaga medis

usually under the control of doctor/medical personnel.

11. Puskesmas (Pusat Kesehatan Masyarakat) adalah unit pelaksana teknis dinas kesehatan kabupaten/kota yang mempunyai fungsi utama sebagai penyelenggara pelayanan kesehatan tingkat pertama. Wilayah kerja puskesmas maksimal adalah satu kecamatan dan untuk dapat menjangkau wilayah kerjanya, puskesmas mempunyai jaringan pelayanan yang meliputi unit Puskesmas Pembantu (Pustu), unit Puskesmas Keliling (Puskel), dan unit bidan desa/komunitas (Peraturan Menteri Kesehatan RI No. 75 Tahun 2014 Tentang Pusat Kesehatan Masyarakat).

11. *Public Health Center is technical implementation unit of regency health department that have the primary function as a first-level health care providers. The working area standard of public health center is one district and to reach their working areas, public health centers have a service network covering subsidiary of public health center, mobile public health center units, and midwife units (Regulation of the Minister of Health of Indonesia Number 75 Year 2014 about Public Health Center).*

12. Untuk mengukur kemiskinan, BPS menggunakan konsep kemampuan memenuhi kebutuhan dasar (basic needs approach). Dengan pendekatan ini, kemiskinan dipandang sebagai ketidakmampuan dari sisi ekonomi untuk memenuhi kebutuhan dasar makanan dan bukan makanan yang diukur dari sisi pengeluaran. Metode yang digunakan adalah menghitung Garis Kemiskinan (GK), yang terdiri dari dua komponen yaitu Garis Kemiskinan Makanan (GKM) dan Garis Kemiskinan Non-

12. *To measure poverty, BPS-Statistics Indonesia has used the concept of basic needs approach. Therefore, poverty is viewed as economic inability to fulfill food and non-food basic needs which are measured by consumption/expenditure. The method used is calculating poverty line, which consists of two components that are Food Poverty Line (FPL) and Non-Food Poverty Line (NFPL). The poverty line was calculated separately for urban and rural areas.*

Makanan (GKNM). Penghitungan Garis Kemiskinan dilakukan secara terpisah untuk daerah perkotaan dan perdesaan.

13. Penduduk miskin adalah penduduk yang memiliki rata-rata pengeluaran per kapita per bulan di bawah Garis Kemiskinan.
 14. Garis Kemiskinan Makanan (GKM) merupakan nilai pengeluaran kebutuhan minimum makanan yang disetarakan dengan 2.100 kkalori per kapita per hari. Garis Kemiskinan Non-Makanan (GKNM) adalah kebutuhan minimum untuk perumahan, sandang, pendidikan, kesehatan, dan kebutuhan dasar lainnya.
 15. Indeks Pembangunan Manusia (IPM) menjelaskan bagaimana penduduk dapat mengakses hasil pembangunan dalam memperoleh pendapatan, kesehatan, pendidikan dan sebagainya. IPM diperkenalkan oleh UNDP pada tahun 1990 dan dipublikasikan secara berkala dalam laporan tahunan Human Development Report (HDR). IPM dibentuk oleh 3 (tiga) dimensi dasar: Umur panjang dan hidup sehat; pengetahuan; dan standar hidup layak.
13. *A person whose expenditure per capita per month is below the poverty line is considered to be poor.*
 14. *The Food Poverty Line refers to the daily minimum requirement of 2,100 kcal per capita per day. The Non-Food Poverty Line refers to the minimum requirement for household necessities for clothing, education, health, and other basic individual needs.*
 15. *The Human Development Index (HDI) explains how people can access development results in obtaining income, health, education and so forth. HDI was introduced by United Nations Development Programme (UNDP) in 1990 and published periodically in the annual report of the Human Development Report. HDI was formed by three basic dimensions: a long and healthy life; knowledge; and a decent standard of living.*

ULASAN

Angka Partisipasi Murni (APM) menunjukkan seberapa banyak penduduk usia sekolah yang sudah dapat memanfaatkan fasilitas pendidikan sesuai pada jenjang pendidikannya. Secara umum, APM akan selalu lebih rendah dari APK karena Angka Partisipasi Kasar (APK) memperhitungkan jumlah penduduk di luar usia sekolah pada jenjang pendidikan yang bersangkutan. APK yang tinggi menunjukkan tingginya tingkat partisipasi sekolah, tanpa memperhatikan ketepatan usia sekolah pada jenjang pendidikannya.

Pada tahun 2020, APM Kabupaten Kotabaru untuk jenjang pendidikan SD/MI, SMP/MTs, dan SMA/SMK/MA berturut-turut sebesar 98,86; 75,91; dan 53,31. Sedangkan APK Kabupaten Kotabaru untuk jenjang pendidikan SD/MI, SMP/MTs, dan SMA/SMK/MA berturut-turut sebesar 111,96; 88,12; dan 63,88.

Garis kemiskinan menunjukkan jumlah rupiah minimum yang dibutuhkan untuk memenuhi kebutuhan pokok minimum makanan yang setara dengan 2100 kilokalori per kapita per hari dan kebutuhan pokok bukan makanan. Penduduk yang memiliki rata-rata pengeluaran konsumsi per kapita per bulan di bawah garis kemiskinan dikategorikan sebagai penduduk miskin.

DESCRIPTION

The Net Participation Rate (NER) shows how many school-age residents have been able to utilize educational facilities according to their education level. In general, the NER will always be lower than the GER because the Gross Enrollment Rate (GER) takes into account the total population outside school age at the level of education concerned. A high GER indicates a high level of school participation, regardless of the accuracy of school age at the level of education.

In 2020, the NER of Kotabaru Regency for SD / MI, SMP / MTs, and SMA / SMK / MA education levels is 98,86; 75,91; and 53,31. Meanwhile, the APK for Kotabaru Regency for SD / MI, SMP / MTs, and SMA / SMK / MA is 111,96; 88,12; and 63,88.

The poverty line shows the minimum amount of rupiah required to meet the minimum basic needs of food which is equivalent to 2100 kilocalories per capita per day and non-food staples. People who have an average consumption expenditure per capita per month below the poverty line are categorized as poor

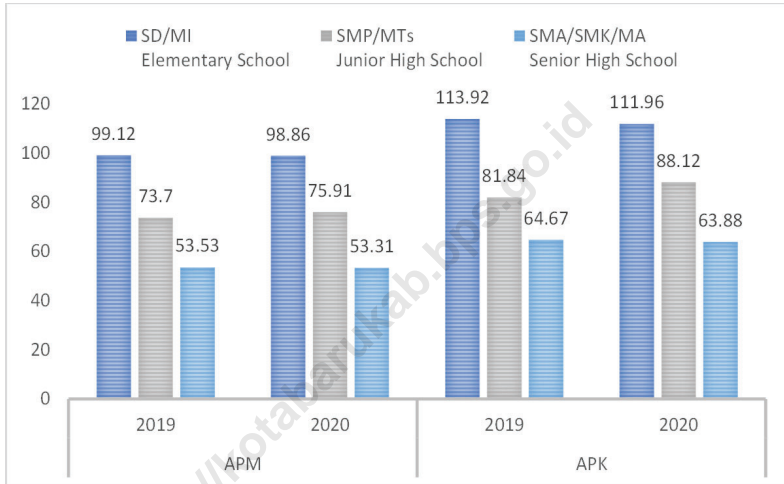
Pada tahun 2020, garis kemiskinan Kabupaten Kotabaru sebesar 466.121 rupiah/kapita/bulan dengan persentase penduduk miskin sebesar 4,22 persen, menurun apabila dibandingkan dengan persentase penduduk miskin tahun sebelumnya sebesar 4,49 persen.

In 2020, the poverty line for Kotabaru Regency was 466,121 rupiah / capita / month with the percentage of poor people at 4.22 percent, a decrease compared to the percentage of poor people in the previous year of 4.49 percent.

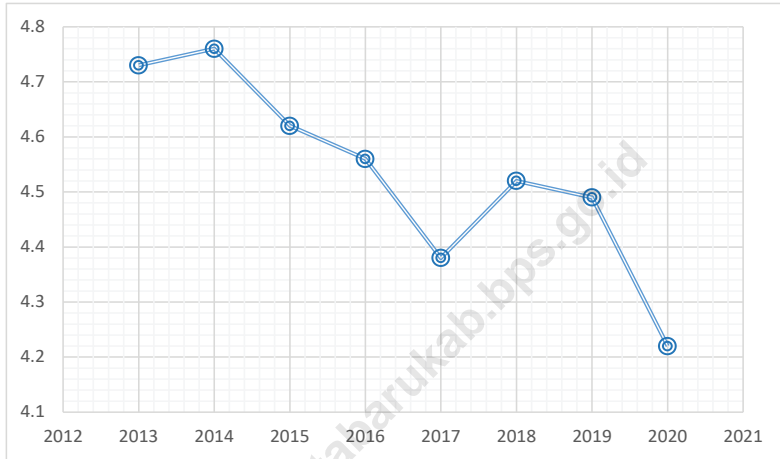
<https://kotabarakab.bps.go.id>

Gambar 4.1
Figures

Angka Partisipasi Murni (APM) dan Angka Partisipasi Kasar (APK) Menurut Jenjang Pendidikan di Kabupaten Kotabaru, 2018 dan 2019
Net Participation Rates and Gross Participation Rates by Educational Level in Kotabaru Regency, 2018 and 2019



Sumber/Source : BPS, Survei Sosial Ekonomi Nasional (Susenas)/BPS-Statistics Indonesia, National Socioeconomic Survey

Gambar
Figures 4.2**Persentase Penduduk Miskin di Kabupaten Kotabaru,
2013–2020**
**Percentage of Poor People in Kotabaru Regency, 2013–
2020**

Sumber/Source : BPS, Survei Sosial Ekonomi Nasional Maret/BPS-Statistics Indonesia, March National Socioeconomic Survey

4.1 PENDIDIKAN EDUCATION

Tabel
Table 4.1.1

Jumlah Sekolah, Guru, dan Murid Taman Kanak-Kanak (TK) di Bawah Kementerian Pendidikan dan Kebudayaan Menurut Kecamatan di Kabupaten Kotabaru, 2019/2020 dan 2020/2021
Number of Schools, Teachers, and Pupils in Kindergarten Under The Ministry of Education and Culture by Subdistrict in Kotabaru Regency, 2019/2020 and 2020/2021

Kecamatan Subdistrict	Sekolah/Schools					
	Negeri/Public		Swasta/Private		Jumlah/Total	
	2019/2020	2020/2021	2019/2020	2020/2021	2019/2020	2020/2021
(1)	(2)	(3)	(4)	(5)	(6)	(7)
Pulau Sembilan	1	1	7	5	8	6
Pulau Laut Barat	1	1	22	21	23	22
Pulau Laut Tanjung Selayar	1	1	2	2	3	3
Pulau Laut Selatan	1	1	11	9	12	10
Pulau Laut Kepulauan	1	1	11	10	12	11
Pulau Laut Timur	1	1	11	9	12	10
Pulau Sebuku	1	1	7	5	8	6
Pulau Laut Utara	1	1	57	52	58	53
Pulau Laut Tengah	1	1	8	8	9	9
Pulau Laut Sigam	-	-	-	-	-	-
Kelumpang Selatan	1	1	9	9	10	10
Kelumpang Hilir	1	1	12	10	13	11
Kelumpang Hulu	1	1	8	6	9	7
Hampang	1	1	7	2	8	3
Sungai Durian	1	1	8	6	9	7
Kelumpang Tengah	1	1	9	9	10	10
Kelumpang Barat	1	1	5	4	6	5
Kelumpang Utara	1	1	3	3	4	4
Pamukan Selatan	1	1	7	5	8	6
Sampanahan	1	1	4	3	5	4
Pamukan Utara	1	1	6	4	7	5
Pamukan Barat	1	1	2	3	3	4
Kabupaten Kotabaru	21	21	216	185	237	206

Lanjutan Tabel/Continued Table 4.1.1

Kecamatan Subdistrict	Guru ¹ /Teachers ¹					
	Negeri/Public		Swasta/Private		Jumlah/Total	
	2019/2020	2020/2021	2019/2020	2020/2021	2019/2020	2020/2021
(1)	(8)	(9)	(10)	(11)	(12)	(13)
Pulau Sembilan	6	6	24	16	30	22
Pulau Laut Barat	7	6	71	74	78	80
Pulau Laut Tanjung Selayar	5	6	9	9	14	15
Pulau Laut Selatan	7	7	48	44	55	51
Pulau Laut Kepulauan	7	7	52	49	59	56
Pulau Laut Timur	6	5	26	26	32	31
Pulau Sebuku	4	4	12	15	16	19
Pulau Laut Utara	13	13	217	216	230	229
Pulau Laut Tengah	3	3	25	24	28	27
Pulau Laut Sigam	-	-	-	-	-	-
Kelumpang Selatan	6	6	27	25	33	31
Kelumpang Hilir	6	5	49	47	55	52
Kelumpang Hulu	8	8	15	15	23	23
Hampang	3	5	11	6	14	11
Sungai Durian	5	5	15	15	20	20
Kelumpang Tengah	8	8	23	24	31	32
Kelumpang Barat	8	8	10	12	18	20
Kelumpang Utara	5	5	5	5	10	10
Pamakan Selatan	5	5	14	12	19	17
Sampanahan	5	5	11	11	16	16
Pamakan Utara	3	3	13	12	16	15
Pamakan Barat	6	6	7	13	13	19
Kabupaten Kotabaru	126	126	684	670	810	796

Lanjutan Tabel/*Continued Table 4.1.1*

Kecamatan Subdistrict	Murid/Students					
	Negeri/Public		Swasta/Private		Jumlah/Total	
	2019/2020	2020/2021	2019/2020	2020/2021	2019/2020	2020/2021
(1)	(14)	(15)	(16)	(17)	(18)	(19)
Pulau Sembilan	61	57	246	178	307	235
Pulau Laut Barat	64	42	759	744	823	786
Pulau Laut Tanjung Selayar	43	42	126	143	169	185
Pulau Laut Selatan	39	51	453	418	492	469
Pulau Laut Kepulauan	47	51	565	561	612	612
Pulau Laut Timur	40	32	288	273	328	305
Pulau Sebuku	-	44	194	130	194	174
Pulau Laut Utara	119	79	1 984	1 794	2 103	1 873
Pulau Laut Tengah	13	13	225	235	238	248
Pulau Laut Sigam	-	-	-	-	-	-
Kelumpang Selatan	55	65	230	230	285	295
Kelumpang Hilir	54	58	745	664	799	722
Kelumpang Hulu	66	62	282	203	348	265
Hampang	29	18	103	94	132	112
Sungai Durian	57	46	242	230	299	276
Kelumpang Tengah	103	79	299	267	402	346
Kelumpang Barat	82	68	97	114	179	182
Kelumpang Utara	44	42	85	75	129	117
Pamakan Selatan	64	55	230	256	294	311
Sampanahan	66	49	125	100	191	149
Pamakan Utara	34	33	149	205	183	238
Pamakan Barat	35	32	142	154	177	186
Kabupaten Kotabaru	1 115	1 018	7 569	7 068	8 684	8 086

Catatan/Note: ¹ Jumlah guru termasuk kepala sekolah dan guru/The total of teachers including headmaster and teacher

Sumber/Source: Kementerian Pendidikan dan Kebudayaan, Data Semester Ganjil/Ministry of Educations and Culture, Odd Semester Data

Tabel
Table 4.1.2

Jumlah Sekolah, Guru, dan Murid Raudatul Athfal (RA) di Bawah Kementerian Agama Menurut Kecamatan di Kabupaten Kotabaru, 2018/2019 dan 2019/2020
Number of Schools, Teachers, and Pupils in Raudatul Athfal (RA) Under The Ministry of Religious Affairs by Subdistrict in Kotabaru Regency, 2018/2019 dan 2019/2020

Kecamatan Subdistrict	Sekolah/Schools		Guru/Teachers		Murid/Pupils	
	2018/2019	2019/2020	2018/2019	2019/2020	2018/2019	2019/2020
(1)	(2)	(3)	(4)	(5)	(6)	(7)
Pulau Sembilan	...	-	...	-	...	-
Pulau Laut Barat	...	1	...	4	...	26
Pulau Laut Tanjung Selayar	...	-	...	-	...	-
Pulau Laut Selatan	...	-	...	-	...	-
Pulau Laut Kepulauan	...	-	...	-	...	-
Pulau Laut Timur	...	-	...	-	...	-
Pulau Sebuku	...	-	...	-	...	-
Pulau Laut Utara	...	8	...	46	...	501
Pulau Laut Tengah	...	4	...	15	...	88
Kelumpang Selatan	...	-	...	-	...	-
Kelumpang Hilir	...	1	...	7	...	131
Kelumpang Hulu	...	-	...	-	...	-
Hampang	...	-	...	-	...	-
Sungai Durian	...	-	...	-	...	-
Kelumpang Tengah	...	-	...	-	...	-
Kelumpang Barat	...	-	...	-	...	-
Kelumpang Utara	...	-	...	-	...	-
Pamakan Selatan	...	-	...	-	...	-
Sampanahan	...	1	...	3	...	-
Pamakan Utara	...	-	...	-	...	-
Pamakan Barat	...	-	...	-	...	-
Kabupaten Kotabaru	...	15	...	75	...	746

Catatan/Note: ...

Sumber/Source: Kementerian Agama, Data Semester Ganjil/Ministry of Religious Affairs, Odd Semester Data

Tabel
Table 4.1.3

**Jumlah Sekolah, Guru, dan Murid Sekolah Dasar (SD)
di Bawah Kementerian Pendidikan dan Kebudayaan
Menurut Kecamatan di Kabupaten Kotabaru, 2018/2019
dan 2019/2020**

**Number of Schools, Teachers, and Pupils in Primary Schools
Under The Ministry of Education and Culture by Subdistrict
in Kotabaru Regency, 2018/2019 and 2019/2020**

Kecamatan Subdistrict	Sekolah/Schools					
	Negeri/Public		Swasta/Private		Jumlah/Total	
	2019/2020	2020/2021	2019/2020	2020/2021	2019/2020	2020/2021
(1)	(2)	(3)	(4)	(5)	(6)	(7)
Pulau Sembilan	5	5	-	-	5	5
Pulau Laut Barat	7	7	-	-	7	7
Pulau Laut Tanjung Selayar	11	11	-	-	11	11
Pulau Laut Selatan	9	9	-	-	9	9
Pulau Laut Kepulauan	9	9	-	-	9	9
Pulau Laut Timur	14	14	3	3	17	17
Pulau Sebuku	7	7	-	-	7	7
Pulau Laut Utara	37	37	4	4	41	41
Pulau Laut Tengah	11	11	-	-	11	11
Pulau Laut Sigam	-	-	-	-	-	-
Kelumpang Selatan	10	10	-	-	10	10
Kelumpang Hilir	14	14	2	2	16	16
Kelumpang Hulu	12	12	5	4	17	16
Hampang	12	12	1	1	13	13
Sungai Durian	7	7	4	4	11	11
Kelumpang Tengah	11	11	-	1	11	12
Kelumpang Barat	7	7	-	-	7	7
Kelumpang Utara	7	7	-	-	7	7
Pamakan Selatan	12	11	3	3	15	15
Sampanahan	9	9	1	1	10	10
Pamakan Utara	11	11	7	7	18	18
Pamakan Barat	5	5	-	-	5	5
Kabupaten Kotabaru	227	226	30	30	257	257

Lanjutan Tabel/*Continued Table* 4.1.3

Kecamatan Subdistrict	Guru ¹ /Teachers ¹					
	Negeri/Public		Swasta/Private		Jumlah/Total	
	2019/2020	2020/2021	2019/2020	2020/2021	2019/2020	2020/2021
(1)	(8)	(9)	(10)	(11)	(12)	(13)
Pulau Sembilan	57	57	-	-	57	57
Pulau Laut Barat	82	87	-	-	82	87
Pulau Laut Tanjung Selayar	115	112	-	-	115	112
Pulau Laut Selatan	102	104	-	-	102	104
Pulau Laut Kepulauan	105	111	-	-	105	111
Pulau Laut Timur	120	124	25	27	145	151
Pulau Sebuku	72	74	-	-	72	74
Pulau Laut Utara	508	534	49	50	557	584
Pulau Laut Tengah	115	114	-	-	115	114
Pulau Laut Sigam	-	-	-	-	-	-
Kelumpang Selatan	90	90	-	-	90	90
Kelumpang Hilir	163	171	29	29	192	200
Kelumpang Hulu	130	133	26	28	156	161
Hampang	115	120	9	9	124	129
Sungai Durian	74	78	33	35	107	113
Kelumpang Tengah	98	112	-	12	98	124
Kelumpang Barat	53	49	-	-	53	49
Kelumpang Utara	63	59	-	-	63	59
Pamakan Selatan	94	77	25	24	119	103
Sampanahan	99	101	8	8	107	109
Pamakan Utara	76	65	51	51	127	116
Pamakan Barat	55	62	-	-	55	62
Kabupaten Kotabaru	2 386	2 434	255	273	2 641	2 709

Lanjutan Tabel/Continued Table 4.1.3

Kecamatan Subdistrict	Murid/Students					
	Negeri/Public		Swasta/Private		Jumlah/Total	
	2019/2020	2020/2021	2019/2020	2020/2021	2019/2020	2020/2021
(1)	(14)	(15)	(16)	(17)	(18)	(19)
Pulau Sembilan	671	656	-	-	671	656
Pulau Laut Barat	1 234	1 215	-	-	1 234	1 215
Pulau Laut Tanjung Selayar	1 567	1 546	-	-	1 567	1 546
Pulau Laut Selatan	1 118	1 055	-	-	1 118	1 055
Pulau Laut Kepulauan	1 970	1 908	-	-	1 970	1 908
Pulau Laut Timur	1 130	1 120	437	420	1 567	1 540
Pulau Sebuku	757	740	-	-	757	740
Pulau Laut Utara	7 839	7 553	586	678	8 425	8 231
Pulau Laut Tengah	1 273	1 268	-	-	1 273	1 268
Pulau Laut Sigam	-	-	-	-	-	-
Kelumpang Selatan	1 072	1 111	-	-	1 072	1 111
Kelumpang Hilir	2 840	2 760	465	505	3 305	3 265
Kelumpang Hulu	1 468	1 418	379	370	1 847	1 788
Hampang	1 613	1 594	192	181	1 805	1 775
Sungai Durian	1 071	1 110	787	761	1 858	1 871
Kelumpang Tengah	1 589	1 399	-	203	1 589	1 602
Kelumpang Barat	789	882	-	-	789	882
Kelumpang Utara	667	665	-	-	667	665
Pamukan Selatan	1 082	1 009	500	466	1 582	1 481
Sampanahan	1 238	1 168	77	74	1 315	1 242
Pamukan Utara	772	751	964	963	1 736	1 714
Pamukan Barat	1 183	1 190	-	-	1 183	1 190
Kabupaten Kotabaru	32 943	32 118	4 387	4 621	37 330	36 745

Catatan/Note: ¹ Jumlah guru termasuk kepala sekolah dan guru/The total of teachers including headmaster and teacher

Sumber/Source: Kementerian Pendidikan dan Kebudayaan, Data Semester Ganjil/Ministry of Educations and Culture, Odd Semester Data

Tabel
Table 4.1.4**Jumlah Sekolah, Guru, dan Murid Madrasah Ibtidaiyah (MI) di Bawah Kementerian Agama Menurut Kecamatan Menurut Kecamatan di Kabupaten Kotabaru, 2018/2019 dan 2019/2020****Number of Schools, Teachers, and Pupils in Madrasah Ibtidaiyah (MI) Under The Ministry of Religious Affairs by Subdistrict in Kotabaru Regency, 2018/2019 dan 2019/2020**

Kecamatan Subdistrict	Sekolah/Schools		Guru/Teachers		Murid/Pupils	
	2018/2019	2019/2020	2018/2019	2019/2020	2018/2019	2019/2020
(1)	(2)	(3)	(4)	(5)	(6)	(7)
Pulau Sembilan	...	1	...	9	...	173
Pulau Laut Barat	...	-	...	-	...	-
Pulau Laut Tanjung Selayar	...	-	...	-	...	-
Pulau Laut Selatan	...	1	...	15	...	234
Pulau Laut Kepulauan	...	-	...	-	...	-
Pulau Laut Timur	...	-	...	-	...	-
Pulau Sebuk	...	1	...	3	...	45
Pulau Laut Utara	...	7	...	93	...	1 585
Pulau Laut Tengah	...	-	...	-	...	-
Kelumpang Selatan	...	-	...	-	...	-
Kelumpang Hilir	...	-	...	-	...	-
Kelumpang Hulu	...	-	...	-	...	-
Hampang	...	-	...	-	...	-
Sungai Durian	...	-	...	-	...	-
Kelumpang Tengah	...	-	...	-	...	-
Kelumpang Barat	...	-	...	-	...	-
Kelumpang Utara	...	-	...	-	...	-
Pamakan Selatan	...	-	...	-	...	-
Sampanahan	...	-	...	-	...	-
Pamakan Utara	...	-	...	-	...	-
Pamakan Barat	...	-	...	-	...	-
Kabupaten Kotabaru	...	10	...	120	...	2 037

Catatan/Note: ...

Sumber/Source: Kementerian Agama, Data Semester Ganjil/Ministry of Religious Affairs, Odd Semester Data

Tabel
Table 4.1.5

Jumlah Sekolah, Guru, dan Murid Sekolah Menengah Pertama (SMP) di Bawah Kementerian Pendidikan dan Kebudayaan Menurut Kecamatan di Kabupaten Kotabaru, 2019/2020 dan 2020/2021
Number of Schools, Teachers, and Pupils in Junior High Schools Under The Ministry of Education and Culture by Subdistrict in Kotabaru Regency, 2019/2020 dan 2020/2021

Kecamatan Subdistrict	Sekolah/Schools					
	Negeri/Public		Swasta/Private		Jumlah/Total	
	2019/2020	2020/2021	2019/2020	2020/2021	2019/2020	2020/2021
(1)	(2)	(3)	(4)	(5)	(6)	(7)
Pulau Sembilan	2	2	-	-	2	2
Pulau Laut Barat	2	2	-	-	2	2
Pulau Laut Tanjung Selayar	2	2	-	-	2	2
Pulau Laut Selatan	3	3	-	-	3	3
Pulau Laut Kepulauan	2	2	-	-	2	2
Pulau Laut Timur	2	2	1	1	3	3
Pulau Sebuku	2	2	-	-	2	2
Pulau Laut Utara	7	7	4	4	11	11
Pulau Laut Tengah	4	4	-	-	4	4
Pulau Laut Sigam	-	-	-	-	-	-
Kelumpang Selatan	3	3	-	-	3	3
Kelumpang Hilir	2	2	1	1	3	3
Kelumpang Hulu	2	2	-	-	2	2
Hampang	2	2	-	-	2	2
Sungai Durian	3	3	-	-	3	3
Kelumpang Tengah	3	3	-	-	3	3
Kelumpang Barat	1	1	-	-	1	1
Kelumpang Utara	2	2	-	-	2	2
Pamukan Selatan	3	3	1	1	4	4
Sampanahan	2	2	-	-	2	2
Pamukan Utara	3	3	2	2	5	5
Pamukan Barat	1	1	-	-	1	1
Kabupaten Kotabaru	53	53	9	9	62	62

Lanjutan Tabel/*Continued Table* 4.1.5

Kecamatan Subdistrict	Guru ¹ /Teachers ¹					
	Negeri/Public		Swasta/Private		Jumlah/Total	
	2019/2020	2020/2021	2019/2020	2020/2021	2019/2020	2020/2021
(1)	(8)	(9)	(10)	(11)	(12)	(13)
Pulau Sembilan	34	36	-	-	34	36
Pulau Laut Barat	28	26	-	-	28	26
Pulau Laut Tanjung Selayar	25	25	-	-	25	25
Pulau Laut Selatan	32	33	-	-	32	33
Pulau Laut Kepulauan	32	32	-	-	32	32
Pulau Laut Timur	30	30	10	10	40	40
Pulau Sebuku	19	20	-	-	19	20
Pulau Laut Utara	191	194	28	33	219	227
Pulau Laut Tengah	43	42	-	-	43	42
Pulau Laut Sigam	-	-	-	-	-	-
Kelumpang Selatan	33	34	-	-	33	34
Kelumpang Hilir	39	42	14	14	53	56
Kelumpang Hulu	34	34	-	-	34	34
Hampang	23	23	-	-	23	23
Sungai Durian	35	35	-	-	35	35
Kelumpang Tengah	35	34	-	-	35	34
Kelumpang Barat	15	17	-	-	15	17
Kelumpang Utara	22	23	-	-	22	23
Pamakan Selatan	39	40	12	12	51	52
Sampanahan	31	31	-	-	31	31
Pamakan Utara	30	31	19	19	49	50
Pamakan Barat	22	22	-	-	22	22
Kabupaten Kotabaru	792	804	83	88	875	892

Lanjutan Tabel/Continued Table 4.1.5

Kecamatan Subdistrict	Murid/Students					
	Negeri/Public		Swasta/Private		Jumlah/Total	
	2019/2020	2020/2021	2019/2020	2020/2021	2019/2020	2020/2021
(1)	(14)	(15)	(16)	(17)	(18)	(19)
Pulau Sembilan	381	292	-	-	381	292
Pulau Laut Barat	304	302	-	-	304	302
Pulau Laut Tanjung Selayar	445	480	-	-	445	480
Pulau Laut Selatan	463	465	-	-	463	465
Pulau Laut Kepulauan	458	449	-	-	458	449
Pulau Laut Timur	446	440	137	152	583	592
Pulau Sebuku	251	249	-	-	251	249
Pulau Laut Utara	2 565	2 479	370	420	2 935	2 899
Pulau Laut Tengah	560	568	-	-	560	568
Pulau Laut Sigam	-	-	-	-	-	-
Kelumpang Selatan	487	453	-	-	487	453
Kelumpang Hilir	623	638	241	236	864	874
Kelumpang Hulu	514	506	-	-	514	506
Hampang	391	434	-	-	391	434
Sungai Durian	434	478	-	-	434	478
Kelumpang Tengah	467	429	-	-	467	429
Kelumpang Barat	250	219	-	-	250	219
Kelumpang Utara	269	238	-	-	269	238
Pamukan Selatan	416	383	176	170	592	553
Sampanahan	381	351	-	-	381	351
Pamukan Utara	438	374	298	293	736	667
Pamukan Barat	440	472	-	-	440	472
Kabupaten Kotabaru	10 983	10 699	1 222	1 271	12 205	11 970

Catatan/Note: ¹ Jumlah guru termasuk kepala sekolah dan guru/The total of teachers including headmaster and teacher

Sumber/Source: Kementerian Pendidikan dan Kebudayaan, Data Semester Ganjil/Ministry of Educations and Culture, Odd Semester Data

Tabel
Table 4.1.6**Jumlah Sekolah, Guru, dan Murid Madrasah Tsanawiyah (MTs) di Bawah Kementerian Agama Menurut Kecamatan di Kabupaten Kotabaru, 2018/2019 dan 2019/2020**
Number of Schools, Teachers, and Pupils in Madrasah Tsanawiyah (MTs) Under The Ministry of Religious Affairs by Subdistrict in Kotabaru Regency, 2018/2019 dan 2019/2020

Kecamatan Subdistrict	Sekolah/Schools		Guru/Teachers		Murid/Pupils	
	2018/2019	2019/2020	2018/2019	2019/2020	2018/2019	2019/2020
(1)	(2)	(3)	(4)	(5)	(6)	(7)
Pulau Sembilan	...	-	...	-	...	-
Pulau Laut Barat	...	2	...	21	...	337
Pulau Laut Tanjung Selayar	...	1	...	15	...	125
Pulau Laut Selatan	...	1	...	12	...	172
Pulau Laut Kepulauan	...	2	...	37	...	298
Pulau Laut Timur	...	-	...	-	...	-
Pulau Sebuku	...	1	...	6	...	47
Pulau Laut Utara	...	4	...	90	...	1 526
Pulau Laut Tengah	...	-	...	-	...	-
Kelumpang Selatan	...	-	...	-	...	-
Kelumpang Hilir	...	1	...	20	...	250
Kelumpang Hulu	...	1	...	17	...	158
Hampang	...	-	...	-	...	-
Sungai Durian	...	-	...	-	...	-
Kelumpang Tengah	...	-	...	-	...	-
Kelumpang Barat	...	-	...	-	...	-
Kelumpang Utara	...	-	...	-	...	-
Pamakan Selatan	...	-	...	-	...	-
Sampanahan	...	2	...	44	...	272
Pamakan Utara	...	-	...	-	...	-
Pamakan Barat	...	-	...	-	...	-
Kabupaten Kotabaru	...	15	...	262	...	3 185

Catatan/Note: ...

Sumber/Source: Kementerian Agama, Data Semester Ganjil/Ministry of Religious Affairs, Odd Semester Data

Tabel
Table 4.1.7

Jumlah Sekolah, Guru, dan Murid Sekolah Menengah Atas (SMA) di Bawah Kementerian Pendidikan dan Kebudayaan Menurut Kecamatan di Kabupaten Kotabaru, 2019/2020 dan 2020/2021
Number of Schools, Teachers, and Pupils in Senior High Schools Under The Ministry of Education and Culture by Subdistrict in Kotabaru Regency, 2018/2019 and 2020/2021

Kecamatan Subdistrict	Sekolah/Schools					
	Negeri/Public		Swasta/Private		Jumlah/Total	
	2019/2020	2020/2021	2019/2020	2020/2021	2019/2020	2020/2021
(1)	(2)	(3)	(4)	(5)	(6)	(7)
Pulau Sembilan	1	1	-	-	1	1
Pulau Laut Barat	1	1	1	1	2	2
Pulau Laut Tanjung Selayar	-	-	-	-	-	-
Pulau Laut Selatan	1	1	-	-	1	1
Pulau Laut Kepulauan	1	1	1	1	2	2
Pulau Laut Timur	1	1	-	-	1	1
Pulau Sebuk	1	1	1	1	2	2
Pulau Laut Utara	2	2	2	2	4	4
Pulau Laut Tengah	1	1	-	-	1	1
Pulau Laut Sigam	-	-	-	-	-	-
Kelumpang Selatan	1	1	-	-	1	1
Kelumpang Hilir	1	1	1	1	2	2
Kelumpang Hulu	1	1	1	1	2	2
Hampang	1	1	-	-	1	1
Sungai Durian	-	-	-	-	-	-
Kelumpang Tengah	1	1	-	-	1	1
Kelumpang Barat	1	1	-	-	1	1
Kelumpang Utara	1	1	-	-	1	1
Pamakan Selatan	1	1	-	-	1	1
Sampanahan	1	1	-	-	1	1
Pamakan Utara	1	1	-	-	1	1
Pamakan Barat	1	1	-	-	1	1
Kabupaten Kotabaru	20	20	7	7	27	27

Lanjutan Tabel/Continued Table 4.1.7

Kecamatan Subdistrict	Guru ¹ /Teachers ¹					
	Negeri/Public		Swasta/Private		Jumlah/Total	
	2019/2020	2020/2021	2019/2020	2020/2021	2019/2020	2020/2021
(1)	(8)	(9)	(10)	(11)	(12)	(13)
Pulau Sembilan	14	14	-	-	14	14
Pulau Laut Barat	26	28	14	14	40	42
Pulau Laut Tanjung Selayar	-	-	-	-	-	-
Pulau Laut Selatan	23	24	-	-	23	24
Pulau Laut Kepulauan	17	16	13	13	30	29
Pulau Laut Timur	26	26	-	-	26	26
Pulau Sebuku	15	14	9	12	24	26
Pulau Laut Utara	90	92	27	26	117	118
Pulau Laut Tengah	8	20	-	-	8	20
Pulau Laut Sigam	-	-	-	-	-	-
Kelumpang Selatan	15	15	-	-	15	15
Kelumpang Hilir	20	24	11	11	31	35
Kelumpang Hulu	21	21	6	5	27	26
Hampang	14	14	-	-	14	14
Sungai Durian	-	-	-	-	-	-
Kelumpang Tengah	10	13	-	-	10	13
Kelumpang Barat	12	12	-	-	12	12
Kelumpang Utara	19	17	-	-	19	17
Pamakan Selatan	22	21	-	-	22	21
Sampanahan	24	24	-	-	24	24
Pamakan Utara	18	18	-	-	18	18
Pamakan Barat	18	17	-	-	18	17
Kabupaten Kotabaru	412	430	80	81	492	511

Lanjutan Tabel/Continued Table 4.1.7

Kecamatan Subdistrict	Murid/Students					
	Negeri/Public		Swasta/Private		Jumlah/Total	
	2019/2020	2020/2021	2019/2020	2020/2021	2019/2020	2020/2021
(1)	(14)	(15)	(16)	(17)	(18)	(19)
Pulau Sembilan	187	201	-	-	187	201
Pulau Laut Barat	681	623	30	52	711	675
Pulau Laut Tanjung Selayar	-	-	-	-	-	-
Pulau Laut Selatan	429	439	-	-	429	439
Pulau Laut Kepulauan	125	115	251	219	376	334
Pulau Laut Timur	295	322	-	-	295	322
Pulau Sebuku	153	170	56	49	209	219
Pulau Laut Utara	1 712	1 744	389	369	2 101	2 113
Pulau Laut Tengah	255	249	-	-	255	249
Pulau Laut Sigam	-	-	-	-	-	-
Kelumpang Selatan	231	250	-	-	231	250
Kelumpang Hilir	416	428	141	138	557	566
Kelumpang Hulu	299	304	59	65	358	369
Hampang	125	116	-	-	125	116
Sungai Durian	-	-	-	-	-	-
Kelumpang Tengah	159	173	-	-	159	173
Kelumpang Barat	244	236	-	-	244	236
Kelumpang Utara	187	173	-	-	187	173
Pamakan Selatan	267	277	-	-	267	277
Sampanahan	419	408	-	-	419	408
Pamakan Utara	209	229	-	-	209	229
Pamakan Barat	419	445	-	-	419	445
Kabupaten Kotabaru	6 812	6 902	926	892	7 738	7 794

Catatan/Note: ¹ Jumlah guru termasuk kepala sekolah dan guru/The total of teachers including headmaster and teacher

Sumber/Source: Kementerian Pendidikan dan Kebudayaan, Data Semester Ganjil/Ministry of Educations and Culture, Odd Semester Data

Tabel
Table 4.1.8

Jumlah Sekolah, Guru, dan Murid Sekolah Menengah Kejuruan (SMK) di Bawah Kementerian Pendidikan dan Kebudayaan Menurut Kecamatan di Kabupaten Kotabaru, 2019/2020 dan 2020/2021
Number of Schools, Teachers, and Pupils in Vocational High Schools Under The Ministry of Education and Culture by Subdistrict in Kotabaru Regency, 2019/2020 dan 2020/2021

Kecamatan Subdistrict	Sekolah/Schools		Guru/Teachers		Murid/Pupils	
	2019/2020	2020/2021	2019/2020	2020/2021	2019/2020	2020/2021
(1)	(2)	(3)	(4)	(5)	(6)	(7)
Pulau Sembilan	-	-	-	-	-	-
Pulau Laut Barat	1	1	22	20	246	240
Pulau Laut Tanjung Selayar	-	-	-	-	-	-
Pulau Laut Selatan	-	-	-	-	-	-
Pulau Laut Kepulauan	-	-	-	-	-	-
Pulau Laut Timur	-	-	-	-	-	-
Pulau Sebuku	-	-	-	-	-	-
Pulau Laut Utara	3	3	102	101	1 773	1 725
Pulau Laut Tengah	-	-	-	-	-	-
Pulau Laut Sigam	-	-	-	-	-	-
Kelumpang Selatan	-	-	-	-	-	-
Kelumpang Hilir	1	1	25	26	329	374
Kelumpang Hulu	-	-	-	-	-	-
Hampang	-	-	-	-	-	-
Sungai Durian	1	1	21	21	299	265
Kelumpang Tengah	-	-	-	-	-	-
Kelumpang Barat	-	-	-	-	-	-
Kelumpang Utara	-	-	-	-	-	-
Pamakan Selatan	-	-	-	-	-	-
Sampanahan	-	-	-	-	-	-
Pamakan Utara	1	1	19	18	260	261
Pamakan Barat	-	-	-	-	-	-
Kabupaten Kotabaru	7	7	189	186	2 907	2 865

Catatan/Note: ...

Sumber/Source: Kementerian Agama, Data Semester Ganjil/Ministry of Religious Affairs, Odd Semester Data

Tabel
Table 4.1.9

Jumlah Sekolah, Guru, dan Murid Madrasah Aliyah (MA) di Bawah Kementerian Agama Menurut Kecamatan di Kabupaten Kotabaru, 2018/2019 dan 2019/2020
Number of Schools, Teachers, and Pupils in Madrasah Aliyah (MA) Under the Ministry of Religious Affairs by Subdistrict in Kotabaru Regency, 2018/2019 dan 2019/2020

Kecamatan Subdistrict	Sekolah/Schools					
	Negeri/Public		Swasta/Private		Jumlah/Total	
	2018/2019	2019/2020	2018/2019	2019/2020	2018/2019	2019/2020
(1)	(2)	(3)	(4)	(5)	(6)	(7)
Pulau Sembilan	...	-	...	-	...	-
Pulau Laut Barat	...	-	...	1	...	1
Pulau Laut Tanjung Selayar	...	-	...	-	...	-
Pulau Laut Selatan	...	-	...	-	...	-
Pulau Laut Kepulauan	...	-	...	1	...	1
Pulau Laut Timur	...	-	...	-	...	-
Pulau Sebuk	...	-	...	-	...	-
Pulau Laut Utara	...	1	...	1	...	2
Pulau Laut Tengah	...	-	...	-	...	-
Kelumpang Selatan	...	-	...	-	...	-
Kelumpang Hilir	...	-	...	-	...	-
Kelumpang Hulu	...	-	...	-	...	-
Hampang	...	-	...	-	...	-
Sungai Durian	...	-	...	-	...	-
Kelumpang Tengah	...	-	...	-	...	-
Kelumpang Barat	...	-	...	-	...	-
Kelumpang Utara	...	-	...	-	...	-
Pamakan Selatan	...	-	...	-	...	-
Sampanahan	...	-	...	-	...	-
Pamakan Utara	...	-	...	-	...	-
Pamakan Barat	...	-	...	-	...	-
Kabupaten Kotabaru	...	1	...	3	...	4

Lanjutan Tabel/*Continued Table* 4.1.9

Kecamatan Subdistrict	Guru ¹ /Teachers ¹					
	Negeri/Public		Swasta/Private		Jumlah/Total	
	2018/2019	2019/2020	2018/2019	2019/2020	2018/2019	2019/2020
(1)	(8)	(9)	(10)	(11)	(12)	(13)
Pulau Sembilan	...	-	...	-	...	-
Pulau Laut Barat	...	-	...	17	...	17
Pulau Laut Tanjung Selayar	...	-	...	-	...	-
Pulau Laut Selatan	...	-	...	-	...	-
Pulau Laut Kepulauan	...	-	...	17	...	17
Pulau Laut Timur	...	-	...	-	...	-
Pulau Sebuku	...	-	...	-	...	-
Pulau Laut Utara	...	37	...	39	...	76
Pulau Laut Tengah	...	-	...	-	...	-
Kelumpang Selatan	...	-	...	-	...	-
Kelumpang Hilir	...	-	...	-	...	-
Kelumpang Hulu	...	-	...	-	...	-
Hampang	...	-	...	-	...	-
Sungai Durian	...	-	...	-	...	-
Kelumpang Tengah	...	-	...	-	...	-
Kelumpang Barat	...	-	...	-	...	-
Kelumpang Utara	...	-	...	-	...	-
Pamukan Selatan	...	-	...	-	...	-
Sampanahan	...	-	...	-	...	-
Pamukan Utara	...	-	...	-	...	-
Pamukan Barat	...	-	...	-	...	-
Kabupaten Kotabaru	...	37	...	73	...	110

Lanjutan Tabel/*Continued Table 4.1.9*

Kecamatan Subdistrict	Murid/Students					
	Negeri/Public		Swasta/Private		Jumlah/Total	
	2018/2019	2019/2020	2018/2019	2019/2020	2018/2019	2019/2020
(1)	(14)	(15)	(16)	(17)	(18)	(19)
Pulau Sembilan	...	-	...	-	...	-
Pulau Laut Barat	...	-	...	41	...	41
Pulau Laut Tanjung Selayar	...	-	...	-	...	-
Pulau Laut Selatan	...	-	...	-	...	-
Pulau Laut Kepulauan	...	-	...	140	...	140
Pulau Laut Timur	...	-	...	-	...	-
Pulau Sebuk	...	-	...	-	...	-
Pulau Laut Utara	...	764	...	211	...	975
Pulau Laut Tengah	...	-	...	-	...	-
Kelumpang Selatan	...	-	...	-	...	-
Kelumpang Hilir	...	-	...	-	...	-
Kelumpang Hulu	...	-	...	-	...	-
Hampang	...	-	...	-	...	-
Sungai Durian	...	-	...	-	...	-
Kelumpang Tengah	...	-	...	-	...	-
Kelumpang Barat	...	-	...	-	...	-
Kelumpang Utara	...	-	...	-	...	-
Pamakan Selatan	...	-	...	-	...	-
Sampanahan	...	-	...	-	...	-
Pamakan Utara	...	-	...	-	...	-
Pamakan Barat	...	-	...	-	...	-
Kabupaten Kotabaru	...	764	...	392	...	1 156

Catatan/Note: ...

Sumber/Source: Kementerian Agama, Data Semester Ganjil/Ministry of Religious Affairs, Odd Semester Data

Tabel
Table 4.1.10

Jumlah Desa¹/Kelurahan yang Memiliki Fasilitas Sekolah Menurut Kecamatan dan Tingkat Pendidikan di Kabupaten Kotabaru, 2018– 2020
Number of Villages¹/Kelurahan Having Educational Facilities by Subdistrict and Educational Level in Kotabaru Regency, 2018– 2020

Kecamatan Subdistrict	SD Primary School		
	2018	2019	2020
(1)	(2)	(3)	(4)
Pulau Sembilan	5	5	5
Pulau Laut Barat	6	6	6
Pulau Laut Tanjung Selayar	10	10	10
Pulau Laut Selatan	8	8	8
Pulau Laut Kepulauan	9	9	9
Pulau Laut Timur	14	13	13
Pulau Sebuku	8	8	8
Pulau Laut Utara	20	20	10
Pulau Laut Tengah	7	7	7
Pulau Laut Sigam	10
Kelumpang Selatan	9	9	9
Kelumpang Hilir	9	9	9
Kelumpang Hulu	10	10	10
Hampang	8	8	8
Sungai Durian	7	7	7
Kelumpang Tengah	11	12	11
Kelumpang Barat	6	6	6
Kelumpang Utara	7	6	6
Pamukan Selatan	11	11	11
Sampanahan	8	8	8
Pamukan Utara	12	12	12
Pamukan Barat	5	5	5
Kabupaten Kotabaru	190	189	188

Lanjutan Tabel/*Continued Table* 4.1.10

Kecamatan Subdistrict	SMP Junior High School		
	2018	2019	2020
(1)	(5)	(6)	(7)
Pulau Sembilan	3	2	2
Pulau Laut Barat	3	3	3
Pulau Laut Tanjung Selayar	4	3	3
Pulau Laut Selatan	4	4	4
Pulau Laut Kepulauan	4	4	4
Pulau Laut Timur	3	3	3
Pulau Sebuku	2	3	3
Pulau Laut Utara	9	8	5
Pulau Laut Tengah	5	4	4
Pulau Laut Sigam	5
Kelumpang Selatan	3	3	3
Kelumpang Hilir	4	3	3
Kelumpang Hulu	2	2	2
Hampang	2	2	2
Sungai Durian	3	3	3
Kelumpang Tengah	5	5	4
Kelumpang Barat	1	1	1
Kelumpang Utara	2	3	3
Pamukan Selatan	4	5	5
Sampanahan	4	4	4
Pamukan Utara	6	6	6
Pamukan Barat	3	1	2
Kabupaten Kotabaru	76	72	74

Lanjutan Tabel/*Continued Table* 4.1.10

Kecamatan Subdistrict	SMA Senior High School		
	2018	2019	2020
(1)	(8)	(9)	(10)
Pulau Sembilan	1	1	1
Pulau Laut Barat	3	2	3
Pulau Laut Tanjung Selayar	–	–	–
Pulau Laut Selatan	1	1	1
Pulau Laut Kepulauan	3	3	3
Pulau Laut Timur	1	1	1
Pulau Sebuku	2	2	2
Pulau Laut Utara	5	5	3
Pulau Laut Tengah	2	1	1
Pulau Laut Sigam	2
Kelumpang Selatan	1	1	1
Kelumpang Hilir	3	2	2
Kelumpang Hulu	2	2	2
Hampang	1	1	1
Sungai Durian	–	–	–
Kelumpang Tengah	1	1	1
Kelumpang Barat	1	1	1
Kelumpang Utara	1	1	1
Pamukan Selatan	2	1	2
Sampanahan	3	1	1
Pamukan Utara	1	1	1
Pamukan Barat	–	1	1
Kabupaten Kotabaru	34	29	31

Lanjutan Tabel/*Continued Table 4.1.10*

Kecamatan Subdistrict	SMK Vocational School		
	2018	2019	2020
(1)	(11)	(12)	(13)
Pulau Sembilan	–	–	–
Pulau Laut Barat	–	–	–
Pulau Laut Tanjung Selayar	1	1	1
Pulau Laut Selatan	–	–	–
Pulau Laut Kepulauan	–	–	–
Pulau Laut Timur	1	–	–
Pulau Sebuku	–	–	–
Pulau Laut Utara	3	3	2
Pulau Laut Tengah	–	–	–
Pulau Laut Sigam	1
Kelumpang Selatan	–	–	–
Kelumpang Hilir	2	1	1
Kelumpang Hulu	–	–	–
Hampang	–	–	–
Sungai Durian	1	1	1
Kelumpang Tengah	–	–	–
Kelumpang Barat	–	–	–
Kelumpang Utara	–	–	–
Pamukan Selatan	–	–	–
Sampanahan	–	–	–
Pamukan Utara	1	1	1
Pamukan Barat	–	–	–
Kabupaten Kotabaru	9	7	7

Lanjutan Tabel/*Continued Table* 4.1.10

Kecamatan <i>Subdistrict</i>	Perguruan Tinggi <i>University</i>		
	2018	2019	2020
(1)	(14)	(15)	(16)
Pulau Sembilan	–	–	–
Pulau Laut Barat	–	–	–
Pulau Laut Tanjung Selayar	–	–	–
Pulau Laut Selatan	–	–	–
Pulau Laut Kepulauan	–	–	–
Pulau Laut Timur	–	–	–
Pulau Sebuku	–	–	–
Pulau Laut Utara	3	3	3
Pulau Laut Tengah	–	–	–
Pulau Laut Sigam	–
Kelumpang Selatan	–	–	–
Kelumpang Hilir	–	–	–
Kelumpang Hulu	–	–	–
Hampang	–	–	–
Sungai Durian	–	–	–
Kelumpang Tengah	–	–	–
Kelumpang Barat	–	–	–
Kelumpang Utara	–	–	–
Pamukan Selatan	–	–	–
Sampanahan	–	–	–
Pamukan Utara	–	–	–
Pamukan Barat	–	–	–
Kabupaten Kotabaru	3	3	3

Catatan/*Note*: ¹ Desa pada tabel ini termasuk Unit Permukiman Transmigrasi (UPT) yang masih dibina oleh kementerian terkait dan nagari di Provinsi Sumatera Barat/*Villages in this table include Transmigration Settlement Unit which is still fostered by the relevant ministries and the nagari in the Province of Sumatera Barat*

Sumber/*Source*: BPS, Pendataan Potensi Desa (Podes)/ *BPS-Statistics Indonesia, Village Potential Data Collection*

Tabel 4.1.11 Angka Partisipasi Murni (APM) dan Angka Partisipasi Kasar (APK) Menurut Jenjang Pendidikan di Kabupaten Kotabaru, 2019 dan 2020
Net Participation Rates and Gross Participation Rates by Educational Level in Kotabaru Regency, 2019 and 2020

Jenjang Pendidikan Educational Level	Angka Partisipasi Murni (APM) Net Participation Rates		Angka Partisipasi Kasar (APK) Gross Participation Rates	
	2019	2020	2019	2020
(1)	(2)	(3)	(4)	(5)
SD/MI Elementary School	99,12	98,86	113,92	111,96
SMP/MTs Junior High School	73,70	75,91	81,84	88,12
SMA/SMK/MA Senior High School	53,53	53,31	64,67	63,88

Catatan/Note: ...

Sumber/Source: BPS, Survei Sosial Ekonomi Nasional (Susenas)/BPS-Statistics Indonesia, National Socioeconomic Survey

Tabel
Table 4.1.12

Persentase Penduduk Berumur 15 Tahun ke Atas yang Melek Huruf Menurut Kelompok Umur di Kabupaten Kotabaru, 2019 dan 2020
Percentage of Literate People Aged 15 Years and Over by Age Group in Kotabaru Regency, 2019 and 2020

Kelompok Umur <i>Age Group</i>	2019	2020
(1)	(2)	(3)
15–19
20–24
25–29
30–34
35–39
40–44
45–49
50+
Jumlah/Total
15–24
15–44
15+
45+

Catatan/Note: ...

Sumber/Source: BPS, Survei Sosial Ekonomi Nasional (Susenas)/BPS-Statistics Indonesia, National Socioeconomic Survey

4.2 KESEHATAN HEALTH

Tabel 4.2.1 Jumlah Desa¹/Kelurahan Yang Memiliki Sarana Kesehatan Menurut Kecamatan di Kabupaten Kotabaru, 2018–2020
Number of Villages¹/Kelurahan Having Health Facilities by Subdistrict in Kotabaru Regency, 2018–2020

Kecamatan Subdistrict	Rumah Sakit Hospital		
	2018	2019	2020
(1)	(2)	(3)	(4)
Pulau Sembilan	–	–	–
Pulau Laut Barat	–	–	–
Pulau Laut Tanjung Selayar	–	–	–
Pulau Laut Selatan	–	–	–
Pulau Laut Kepulauan	–	–	–
Pulau Laut Timur	–	–	–
Pulau Sebuku	–	–	–
Pulau Laut Utara	1	1	1
Pulau Laut Tengah	–	–	–
Pulau Laut Sigam	–
Kelumpang Selatan	–	–	–
Kelumpang Hilir	–	–	–
Kelumpang Hulu	–	–	–
Hampang	–	–	–
Sungai Durian	–	–	–
Kelumpang Tengah	–	–	–
Kelumpang Barat	–	–	–
Kelumpang Utara	–	–	–
Pamukan Selatan	–	–	–
Sampanahan	–	–	–
Pamukan Utara	–	–	–
Pamukan Barat	–	–	–
Kabupaten Kotabaru	1	1	1

Lanjutan Tabel/*Continued Table* 4.2.1

Kecamatan <i>Subdistrict</i>	Rumah Sakit Bersalin <i>Maternity Hospital</i>		
	2018	2019	2020
(1)	(5)	(6)	(7)
Pulau Sembilan	–	–	–
Pulau Laut Barat	–	–	–
Pulau Laut Tanjung Selayar	–	–	–
Pulau Laut Selatan	–	–	–
Pulau Laut Kepulauan	–	–	–
Pulau Laut Timur	–	–	–
Pulau Sebuku	–	–	–
Pulau Laut Utara	–	–	–
Pulau Laut Tengah	–	–	–
Pulau Laut Sigam
Kelumpang Selatan	–	–	–
Kelumpang Hilir	–	–	–
Kelumpang Hulu	–	–	–
Hampang	–	–	–
Sungai Durian	–	–	–
Kelumpang Tengah	–	–	–
Kelumpang Barat	–	–	–
Kelumpang Utara	–	–	–
Pamukan Selatan	–	–	–
Sampanahan	–	–	–
Pamukan Utara	–	–	–
Pamukan Barat	–	–	–
Kabupaten Kotabaru	–	–	–

Lanjutan Tabel/Continued Table 4.2.1

Kecamatan Subdistrict	Poliklinik Polyclinic		
	2018	2019	2020
(1)	(8)	(9)	(10)
Pulau Sembilan	–	–	–
Pulau Laut Barat	–	–	–
Pulau Laut Tanjung Selayar	–	–	–
Pulau Laut Selatan	–	–	–
Pulau Laut Kepulauan	–	–	–
Pulau Laut Timur	2	–	–
Pulau Sebuku	–	1	2
Pulau Laut Utara	5	4	3
Pulau Laut Tengah	–	–	–
Pulau Laut Sigam	1
Kelumpang Selatan	3	–	1
Kelumpang Hilir	2	1	1
Kelumpang Hulu	–	–	–
Hampang	6	–	–
Sungai Durian	1	1	2
Kelumpang Tengah	–	–	–
Kelumpang Barat	2	1	1
Kelumpang Utara	–	–	–
Pamukan Selatan	3	1	1
Sampanahan	–	–	–
Pamukan Utara	–	5	6
Pamukan Barat	–	–	–
Kabupaten Kotabaru	24	14	18

Lanjutan Tabel/*Continued Table 4.2.1*

Kecamatan <i>Subdistrict</i>	Puskesmas <i>Public Health Center</i>		
	2018	2019	2020
(1)	(11)	(12)	(13)
Pulau Sembilan	2	1	1
Pulau Laut Barat	1	1	1
Pulau Laut Tanjung Selayar	1	1	1
Pulau Laut Selatan	1	1	1
Pulau Laut Kepulauan	1	1	1
Pulau Laut Timur	1	1	1
Pulau Sebuku	1	1	1
Pulau Laut Utara	4	3	1
Pulau Laut Tengah	3	1	2
Pulau Laut Sigam	2
Kelumpang Selatan	1	1	1
Kelumpang Hilir	1	1	1
Kelumpang Hulu	1	1	1
Hampang	1	1	1
Sungai Durian	2	2	2
Kelumpang Tengah	3	2	2
Kelumpang Barat	1	1	1
Kelumpang Utara	1	1	1
Pamukan Selatan	2	2	2
Sampanahan	2	2	2
Pamukan Utara	2	2	2
Pamukan Barat	1	1	1
Kabupaten Kotabaru	33	28	29

Lanjutan Tabel/Continued Table 4.2.1

Kecamatan Subdistrict	Puskesmas Pembantu Subsidiary of Public Health Center		
	2018	2019	2020
(1)	(14)	(15)	(16)
Pulau Sembilan	1	1	1
Pulau Laut Barat	2	1	1
Pulau Laut Tanjung Selayar	3	1	2
Pulau Laut Selatan	2	–	–
Pulau Laut Kepulauan	5	3	3
Pulau Laut Timur	1	–	–
Pulau Sebuku	2	–	–
Pulau Laut Utara	5	4	3
Pulau Laut Tengah	2	1	1
Pulau Laut Sigam	1
Kelumpang Selatan	3	1	1
Kelumpang Hilir	4	2	2
Kelumpang Hulu	4	1	1
Hampang	7	–	3
Sungai Durian	5	1	2
Kelumpang Tengah	3	3	3
Kelumpang Barat	4	2	2
Kelumpang Utara	1	–	–
Pamukan Selatan	2	2	2
Sampanahan	2	2	3
Pamukan Utara	9	5	6
Pamukan Barat	1	–	–
Kabupaten Kotabaru	68	30	37

Lanjutan Tabel/*Continued Table* 4.2.1

Kecamatan <i>Subdistrict</i>	Apotek <i>Pharmacy</i>		
	2018	2019	2020
(1)	(17)	(18)	(19)
Pulau Sembilan	–	–	–
Pulau Laut Barat	1	–	1
Pulau Laut Tanjung Selayar	–	–	–
Pulau Laut Selatan	–	–	–
Pulau Laut Kepulauan	–	–	–
Pulau Laut Timur	–	–	–
Pulau Sebuk	–	–	–
Pulau Laut Utara	7	9	5
Pulau Laut Tengah	–	–	–
Pulau Laut Sigam	3
Kelumpang Selatan	–	–	–
Kelumpang Hilir	1	1	2
Kelumpang Hulu	–	–	1
Hampang	–	–	–
Sungai Durian	1	–	–
Kelumpang Tengah	–	–	–
Kelumpang Barat	–	–	–
Kelumpang Utara	–	–	–
Pamukan Selatan	–	–	–
Sampanahan	–	–	–
Pamukan Utara	–	–	–
Pamukan Barat	–	–	–
Kabupaten Kotabaru	10	10	12

Catatan/*Note*: ¹ Desa pada tabel ini termasuk Unit Permukiman Transmigrasi (UPT) yang masih dibina oleh kementerian terkait dan nagari di Provinsi Sumatera Barat/*Villages in this table include Transmigration Settlement Unit which is still fostered by the relevant ministries and the nagari in the Province of Sumatera Barat*

Sumber/*Source*: BPS, Pendataan Potensi Desa (Podes)/BPS-Statistics Indonesia, Village Potential Data Collecting

4.3 AGAMA DAN SOSIAL LAINNYA RELIGION AND OTHER SOCIAL AFFAIRS

Tabel 4.3.1 Jumlah Penduduk Menurut Kecamatan dan Agama yang Dianut di Kabupaten Kotabaru, 2020
Population by Subdistrict and Religion in Kotabaru Regency, 2020

Kecamatan Subdistrict	Islam	Protestan Protestant	Katolik Catholic	Hindu	Budha Buddha	Lainnya Others
(1)	(2)	(3)	(4)	(5)	(6)	(7)
Pulau Sembilan	6 363	-	-	-	-	-
Pulau Laut Barat	10 320	35	3	-	-	-
Pulau Laut Tanjung Selayar	11 066	14	15	-	-	-
Pulau Laut Selatan	10 464	-	-	-	-	-
Pulau Laut Kepulauan	13 890	-	-	-	-	-
Pulau Laut Timur	13 654	379	63	99	1	-
Pulau Sebuku	7 542	3	4	-	-	-
Pulau Laut Utara	89 283	1 368	428	75	263	31
Pulau Laut Tengah	11 437	84	30	8	-	-
Pulau Laut Sigam
Kelumpang Selatan	10 091	102	276	7	-	-
Kelumpang Hilir	21 614	790	229	482	1	-
Kelumpang Hulu	12 587	1 447	394	86	723	929
Hampang	5 878	1 721	496	296	58	3 051
Sungai Durian	7 710	1 605	397	204	1 025	716
Kelumpang Tengah	13 053	225	37	1	5	-
Kelumpang Barat	5 892	354	256	25	348	106
Kelumpang Utara	5 995	-	-	-	-	-
Pamakan Selatan	12 278	462	55	25	-	99
Sampanahan	10 745	150	34	4	20	21
Pamakan Utara	12 619	1 372	397	320	7	281
Pamakan Barat	7 429	792	481	284	62	894
Kabupaten Kotabaru	299 910	10 903	3 595	1 916	2 513	6 128

Catatan/Note: ...

Sumber/Source: Kementerian Agama Kabupaten Kotabaru/Religion Ministry Of Kotabaru Regency

Tabel
Table 4.3.2**Jumlah Tempat Peribadatan Menurut Kecamatan di
Kabupaten Kotabaru, 2020**
*Number of Places of Worship by Subdistrict in Kotabaru
Regency, 2020*

Kecamatan Subdistrict	Masjid Mosque	Mushola Pray Room	Gereja Protestan Protestant Church	Gereja Katholik Catholic Church	Pura Temple	Vihara
(1)	(2)	(3)	(4)	(5)	(6)	(7)
Pulau Sembilan	7	6	-	-	-	-
Pulau Laut Barat	9	13	-	-	-	-
Pulau Laut Tanjung Selayar	12	21	-	-	-	-
Pulau Laut Selatan	9	11	-	-	-	-
Pulau Laut Kepulauan	9	18	-	-	-	-
Pulau Laut Timur	25	9	1	-	1	-
Pulau Sebuku	11	14	-	-	-	-
Pulau Laut Utara	29	77	5	1	1	-
Pulau Laut Tengah	20	12	-	-	-	-
Pulau Laut Sigam						
Kelumpang Selatan	14	37	-	-	-	-
Kelumpang Hilir	19	51	3	3	4	-
Kelumpang Hulu	22	12	3	-	-	3
Hampang	8	15	1	3	1	-
Sungai Durian	11	8	2	1	-	2
Kelumpang Tengah	12	22	-	-	-	-
Kelumpang Barat	6	11	-	2	-	2
Kelumpang Utara	9	8	-	-	-	-
Pamakan Selatan	18	23	-	-	-	-
Sampanahan	9	21	-	-	-	-
Pamakan Utara	14	17	-	-	-	-
Pamakan Barat	6	8	-	-	1	-
Kabupaten Kotabaru	279	414	15	10	8	7

Catatan/Note: ...

Sumber/Source: Kementerian Agama Kabupaten Kotabaru/Religion Ministry Of Kotabaru Regency

Tabel 4.3.3 **Jumlah Desa¹/Kelurahan yang Mengalami Bencana Alam² Menurut Kecamatan di Kabupaten Kotabaru, 2018 - 2020**
Table 4.3.3 **Number of Villages¹/Kelurahan that Had Natural Disaster² by Subdistrict in Kotabaru Regency, 2018-2020**

Kecamatan Subdistrict	Banjir/Flood		
	2018	2019	2020
(1)	(2)	(3)	(4)
Pulau Sembilan	–	–	1
Pulau Laut Barat	–	1	–
Pulau Laut Tanjung Selayar	–	–	–
Pulau Laut Selatan	–	–	–
Pulau Laut Kepulauan	–	–	–
Pulau Laut Timur	–	1	2
Pulau Sebuku	1	2	4
Pulau Laut Utara	–	–	–
Pulau Laut Tengah	–	–	–
Pulau Laut Sigam	1
Kelumpang Selatan	1	–	–
Kelumpang Hilir	3	–	2
Kelumpang Hulu	1	1	–
Hampang	–	2	4
Sungai Durian	–	–	–
Kelumpang Tengah	–	–	–
Kelumpang Barat	–	–	–
Kelumpang Utara	–	–	–
Pamukan Selatan	–	–	–
Sampanahan	–	–	–
Pamukan Utara	–	–	–
Pamukan Barat	–	–	–
Kabupaten Kotabaru	6	7	14

Lanjutan Tabel/Continued Table 4.3.3

Kecamatan Subdistrict	Gempa Bumi/Earthquake		
	2018	2019	2020
(1)	(5)	(6)	(7)
Pulau Sembilan	–	–	–
Pulau Laut Barat	–	–	–
Pulau Laut Tanjung Selayar	–	–	–
Pulau Laut Selatan	–	–	–
Pulau Laut Kepulauan	–	–	–
Pulau Laut Timur	–	–	–
Pulau Sebuku	–	–	–
Pulau Laut Utara	–	–	–
Pulau Laut Tengah	–	–	–
Pulau Laut Sigam	–
Kelumpang Selatan	–	–	–
Kelumpang Hilir	–	–	–
Kelumpang Hulu	–	–	–
Hampang	–	–	–
Sungai Durian	–	–	–
Kelumpang Tengah	–	–	–
Kelumpang Barat	–	–	–
Kelumpang Utara	–	–	–
Pamukan Selatan	–	–	–
Sampanahan	–	–	–
Pamukan Utara	–	–	–
Pamukan Barat	–	–	–
Kabupaten Kotabaru	–	–	–

Lanjutan Tabel/Continued Table 4.3.3

Kecamatan Subdistrict	Tanah Longsor/Landslide		
	2018	2019	2020
(1)	(8)	(9)	(10)
Pulau Sembilan	–	–	2
Pulau Laut Barat	–	–	–
Pulau Laut Tanjung Selayar	–	–	–
Pulau Laut Selatan	–	–	–
Pulau Laut Kepulauan	–	–	–
Pulau Laut Timur	–	–	1
Pulau Sebuk	–	–	–
Pulau Laut Utara	–	1	–
Pulau Laut Tengah	–	–	–
Pulau Laut Sigam	3
Kelumpang Selatan	–	–	–
Kelumpang Hilir	–	–	–
Kelumpang Hulu	–	–	–
Hampang	–	–	–
Sungai Durian	–	–	1
Kelumpang Tengah	–	–	–
Kelumpang Barat	–	–	–
Kelumpang Utara	–	–	–
Pamakan Selatan	–	–	–
Sampanahan	–	–	–
Pamakan Utara	–	–	–
Pamakan Barat	–	–	–
Kabupaten Kotabaru	–	1	7

Catatan/Note: ¹ Desa pada tabel ini termasuk Unit Permukiman Transmigrasi (UPT) yang masih dibina oleh kementerian terkait dan nagari di Provinsi Sumatera Barat/Villages in this table are included in Transmigration Settlement Unit which is still fostered by the relevant ministries and the nagari in the Province of Sumatera Barat

² Terjadi dalam tiga tahun terakhir sampai dengan saat pencacahan/Occured during the last three years by the time of enumeration

Sumber/Source: BPS, Pendataan Potensi Desa (Podes)/BPS-Statistics Indonesia, Village Potential Data Collecting

4.4 KEMISKINAN POVERTY

Tabel 4.4.1 **Garis Kemiskinan, Jumlah, dan Persentase Penduduk Miskin di Kabupaten Kotabaru, 2013–2020**
Poverty Line, Number, and Percentage of Poor People in Kotabaru Regency, 2013–2020

Tahun Year	Garis Kemiskinan (rupiah/kapita/bulan) Poverty Line (rupiah/capita/month)	Jumlah Penduduk Miskin (ribu) Number of Poor People (thousand)	Persentase Penduduk Miskin Percentage of Poor People
(1)	(2)	(3)	(4)
2013	294 832	14,66	4,73
2014	309 142	15,05	4,76
2015	325 061	14,72	4,62
2016	369 147	14,78	4,56
2017	384 977	14,44	4,38
2018	401 300	15,17	4,52
2019	416 388	15,29	4,49
2020	466 121	14,60	4,22

Catatan/Note: ...

Sumber/Source: BPS, Survei Sosial Ekonomi Nasional Maret/BPS-Statistics Indonesia, March National Socioeconomic Survey

Tabel 4.4.2 **Indeks Kedalaman Kemiskinan dan Indeks Keparahan Kemiskinan di Kabupaten Kotabaru, 2013–2020**
Poverty Gap Index and Poverty Severity Index in Kotabaru Regency, 2013–2020

Tahun Year	Indeks Kedalaman Kemiskinan Poverty Gap Index	Indeks Keparahan Kemiskinan Poverty Severity Index
(1)	(2)	(3)
2013	0,85	0,22
2014	0,91	0,29
2015	0,68	0,17
2016	0,62	0,11
2017	0,76	0,23
2018	0,51	0,14
2019	0,72	0,15
2020	0,60	0,12

Catatan/Note: ...

Sumber/Source: .BPS, Survei Sosial Ekonomi Nasional Maret/BPS-Statistics Indonesia, March National Socioeconomic Survey

BAB 05

PERTANIAN, KEHUTANAN, PETERNAKAN DAN PERIKANAN

*AGRICULTURE, FORESTRY, LIVESTOCK
AND FISHERY*



TOTAL PRODUKSI PERIKANAN (TON), 2020

22.174,02

10.474

RUMAH TANGGA PERIKANAN, 2020



PENJELASAN TEKNIS**TECHNICAL NOTES**

1. Lahan sawah adalah lahan pertanian yang berpetak-petak dan dibatasi oleh pematang (galengan), saluran untuk menahan/menyalurkan air, yang biasanya ditanami padi sawah tanpa memandang dari mana diperoleh atau status lahan tersebut. Lahan yang dimaksud termasuk lahan yang terdaftar di Pajak Bumi Bangunan, luran Pembangunan Daerah, lahan bengkok, lahan serobotan, lahan rawa yang ditanami padi dan lahan bekas tanaman tahunan yang telah dijadikan sawah, baik yang ditanami padi, palawija atau tanaman semusim lainnya.
 2. Tegall/Kebun adalah lahan pertanian bukan sawah (lahan kering) yang ditanami tanaman semusim atau tahunan dan terpisah dengan halaman sekitar rumah serta penggunaannya tidak berpindah pindah.
 3. Ladang/Huma adalah lahan pertanian bukan sawah (lahan kering) yang biasanya ditanami tanaman semusim dan penggunaannya hanya semusim atau dua musim, kemudian akanditinggalkan bila sudah tidak subur lagi (berpindah-pindah). Kemungkinan lahan ini beberapa tahun kemudian akan dikerjakan kembali jika sudah
1. *Wetland is agricultural land that separated by small dykes to resist water, where the main crop is usually wetland paddy without considering where it is got from or the status of the land. It includes the land that is registered at land income tax office, regional development contribution, 'bengkok' land, illegal ownership, swamps for rice cultivation, and annual crop land mark that has been used as rice field, which are both planted with paddy, secondary crops or the other seasonal crops.*
 2. *Dry field/Garden is an dryland (unirrigated land) which is planted with seasonal or annual crops and separately from the yard around the house without shifting*
 3. *Unirrigated agricultural field / Shifting cultivation land is dryland (unirrigated land) that usually is cultivated for seasonal crops and utilized only for one or two seasons, then it will be left when it is not fertile (shifting). Maybe, this land will be used again in a few years if it has been fertile.*

subur.

- | | |
|---|---|
| <p>4. Data pokok tanaman pangan yang dikumpulkan adalah luas panen dan produksi. Produksi tanaman pangan merupakan hasil perkalian antara luas panen dengan produktivitas. Pengumpulan data luas panen dilakukan setiap bulan dengan pendekatan area kecamatan di seluruh wilayah Indonesia. Pengumpulan data produktivitas dilakukan melalui pengukuran langsung pada plot ubin berukuran 2½ m x 2½ m. Pengumpulan data produktivitas dilakukan setiap subround (empat bulanan) pada waktu panen petani.</p> | <p>4. <i>The main food crops data collected consists of harvested area and production. Food crops production is generated by harvested area multiplied by productivity. The harvested area data is collected every month using sub district area approach in all sub district in Indonesia. The productivity data collection is conducted by a direct measurement in 2½m x 2½m crop cutting plot. The productivity measurement is conducted in every subround (four monthly) at the time when farmers are harvesting their crops.</i></p> |
| <p>5. Data produksi padi dan palawija yang disajikan adalah dalam kualitas: gabah kering giling (padi), pipilan kering (jagung), biji kering (kedelai dan kacang tanah), dan umbi basah (ubi kayu dan ubi jalar).</p> | <p>5. <i>Production of paddy and secondary crops data are presented in the form of: dry unhusked rice (paddy), dry loose maize (maize), dry shells crops (soybeans and peanuts), and fresh roots (cassava and sweet potatoes).</i></p> |
| <p>6. Tanaman sayuran dan buah buahan semusim</p> | <p>6. <i>Seasonal vegetable and fruit plants</i></p> |
| <p>7. Tanaman sayuran semusim adalah tanaman sumber vitamin, garam mineral dan lain-lain yang dikonsumsi dari bagian tanaman yang berupa daun, bunga, buah, dan umbinya, yang berumur kurang dari satu tahun. Tanaman buah-buahan semusim adalah tanaman sumber vitamin,</p> | <p>7. <i>Seasonal vegetable plants are plants which are the sources of vitamin, mineral salt, etc, consumed from the part of the plant in the form of leaf, flower, fruit, and root with the age of less than one year. Seasonal fruit plants are plants which are the sources of vitamin, mineral salt,</i></p> |

garammineral, dan lain-lain yang dikonsumsi dari bagian tanaman yang berupa buah, berumur kurang dari satu tahun, tidak berbentuk pohon/rumpuntetapi menjalar dan berbatang lunak.

etc, consumed from the part of the plant in the form of fruits. These plants are creeps with the age of less than one year.

8. Tanaman buah-buahan dan sayuran tahunan

8. *Annual fruit and vegetable plants*

9. Tanaman buah-buahan tahunan adalah tanaman sumber vitamin, garam mineral, dan lain-lain yang dikonsumsi dari bagian tanaman yang berupa buah dan merupakan tanaman tahunan. Tanaman sayuran tahunan adalah tanaman sumber vitamin, garam mineral, dan lain-lain yang dikonsumsi dari bagian tanaman yang berupa daun dan atau buah yang berumur lebih dari satu tahun.

9. *Annual fruit plants are plants which are the sources of vitamin, contained mineral salt, etc, consumed from the part of plant in the form of fruit and more than one year of age. Annual vegetable plants are plants which are the sources of vitamin, contained mineral salt, etc, consumed from the part of the plant in the form of vegetable and more than one year of age.*

10. Tanaman biofarmaka adalah tanaman yang bermanfaat untuk obat-obatan, kosmetik, dan kesehatan yang dikonsumsi atau digunakan dari bagian-bagian tanaman seperti daun, batang, buah, umbi (rimpang) ataupun akar.

10. *Medicinal plants are plants which are useful for medicine. It is consumed from part of the plant such as leaf, flower, fruit, tuber, and root.*

11. Tanaman hias adalah tanaman yang mempunyai nilai keindahan baik bentuk, warna daun, tajuk maupun bunganya, sering digunakan untuk penghias pekarangan dan lain sebagainya.

11. *Ornamental plants are plants which have a beauty value, either in shape, colour of leaf or crown offlower, and they are often used as a yard decorator.*

12. Luas panen tanaman hortikultura

12. *Harvested area of horticulture*

adalah luas tanaman sayuran, buah-buahan, biofarmaka, dan tanaman hias yang diambil hasilnya/dipanen pada periode pelaporan.

is area which vegetable, fruit, medicinal and ornamental plant of crop harvested during the period of report.

13. Luas panen tanaman hortikultura adalah luas tanaman sayuran, buah-buahan, biofarmaka, dan tanaman hias yang diambil hasilnya/dipanen pada periode pelaporan.

13. *Harvested area of horticulture is area which vegetable, fruit, medicinal and ornamental plant of crop harvested during the period of report.*

14. Luas panen untuk tanaman sayuran adalah luas tanaman yang dipanen sekaligus/habis/dibongkar dan luas tanaman yang dipanen berkali-kali (lebih dari satu kali)/belum habis.

14. *Harvested area of vegetables is area of entirely plant harvested/demolished and plant harvested several times/undemolished.*

15. Tanaman yang dipanen sekaligus/habis/dibongkar adalah tanaman yang sehabis panen langsung dibongkar/dicabut, terdiri dari bawang merah, bawang putih, bawang daun, kentang, kol/kubis, kembang kol, petsai/sawi, wortel, lobak, dan kacang merah.

15. *Entirely plants harvested/demolished are plants usually harvested once and demolished to be substituted by other plants, consisting of: shallots, garlic, leeks, potato, cabbage, cauli flower, mustard green, carrots, chinese radish, and red kidney beans.*

16. Tanaman yang dipanen berkali-kali (lebih dari satu kali)/belum habis adalah tanaman yang pemanenannya lebih dari satu kali dan biasanya dibongkar apabila panen terakhir sudah tidak memadai lagi, terdiri dari: kacang panjang, cabe besar, cabe rawit, jamur, tomat, terung, buncis, ketimun, labu siam, kangkung, bayam, melon,

16. *Plants harvested several times/undemolished are plants usually harvested more than once and demolished in the case that the last harvest was economically not profitable. They consist of : yard long beans, chili, small chili, mushroom, tomatoes, egg plant, french beans, cucumber, pumpkin/chajota, swamp cabbage, spinach, melon, watermelon, and blewah .*

semangka, dan blewah.

17. Produksi hortikultura adalah hasil menurut bentuk produk dari setiap tanaman sayuran, buah-buahan, biofarmaka dan tanaman hias yang diambil berdasarkan luas yang dipanen/tanaman yang menghasilkan pada bulan/triwulan laporan.
17. *Horticulture production is the standard production quantity form of vegetable, fruit, medicinal and ornamental plant based on harvested area/the number of production plants reported monthly/quarterly.*

<https://kotabarakab.bps.go.id>

ULASAN

DESCRIPTION

Beberapa sayuran dan buah-buahan semusim di Kabupaten Kotabaru yang produksinya cukup besar diantaranya adalah terung, ketimun, cabai rawit, semangka, dan bayam. Produksi terung pada tahun 2019 mencapai 9.095 kwintal. Sentra produksi terung ada di Kecamatan Sungai Durian dengan produksi sebesar 1.430 kwintal. Produksi ketimun pada tahun 2019 mencapai 8.525 kwintal. Daerah penghasil ketimun yang utama adalah Kecamatan Sungai Durian dan Kelumpang Hulu dengan produksi sebesar 1.320 kwintal dan 1.100 kwintal.

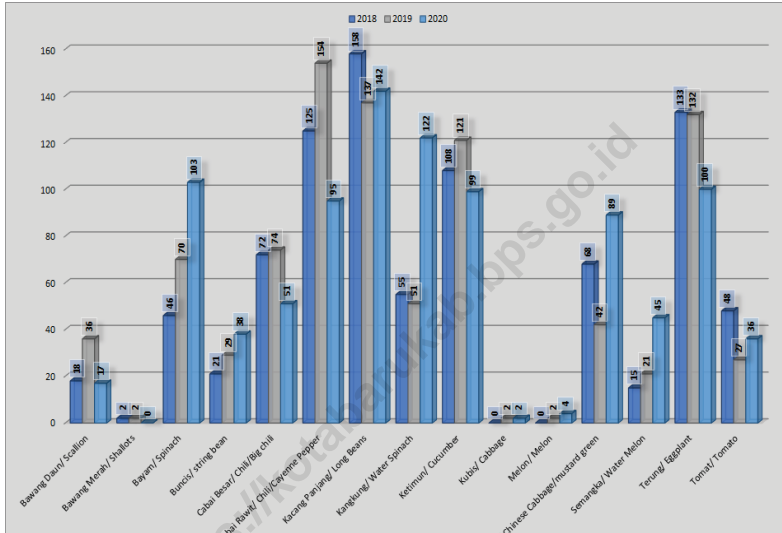
Some seasonal vegetables and fruits in Kotabaru Regency, whose production is quite large include eggplant, cucumber, cayenne pepper, watermelon, and spinach. Eggplant production in 2019 will reach 9,095 quintals. Eggplant production centers are in the Sungai Durian District with a production of 1,430 quintals. Cucumber production in 2019 will reach 8,525 quintals. The main cucumber-producing areas are the Durian and Kelumpang Hulu Districts with production of 1,320 quintals and 1,100 quintals.

Produksi tanaman dan produksi perkebunan rakyat pada tahun 2019 di Kabupaten Kotabaru meliputi kelapa sawit, kelapa, karet, kopi, kakao, aren, cengkeh, lada, dan kemiri. Dari berbagai jenis tanaman perkebunan yang paling dominan adalah kelapa sawit. Total produksi kelapa sawit di Kabupaten Kotabaru sebesar 136.884 ton.

Crop production and smallholder plantations in 2019 in Kotabaru Regency include oil palm, coconut, rubber, coffee, cocoa, sugar palm, clove, pepper and candlenut. Of the various types of plantation plants, the most dominant is oil palm. Total palm oil production in Kotabaru Regency is 136,884 tons.

Gambar 5.1
Figures

Luas Panen Tanaman Sayuran dan Buah-buahan Semusim Menurut Jenis Tanaman di Kabupaten Kotabaru (ha), 2018–2020
Harvested Area of Seasonal Vegetables and Fruits by Kind of Plant in Kotabaru Regency (ha), 2018–2020

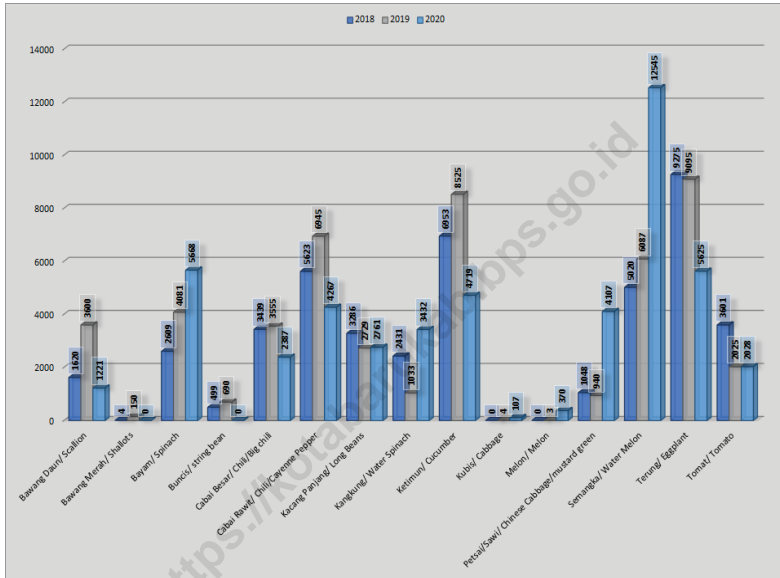


Sumber/Source : BPS, Statistik Pertanian Hortikultura SPH-SBS/BPS-Statistics Indonesia, Agricultural Statistic for Horticulture SPH-SBS

Gambar 5.2
Figures

Produksi Tanaman Sayuran dan Buah-buahan Semusim Menurut Jenis Tanaman di Kabupaten Kotabaru (kw), 2018–2020

Production of Seasonal Vegetables and Fruits by Kind of Plant in Kotabaru Regency (qui), 2018–2020



Sumber/Source : Dinas Pertanian Kabupaten Kotabaru

5.1 HORTIKULTURA

HORTICULTURE

Tabel 5.1.1 **Luas Panen Tanaman Sayuran Menurut Kecamatan dan Jenis Tanaman di Kabupaten Kotabaru (ha), 2019 dan 2020**
Harvested Area of Vegetables by Subdistrict and Kind of Plant in Kotabaru Regency (ha), 2019 and 2020

Kecamatan Subdistrict	Bawang Merah/Shallot		Cabai/Chili	
	2019	2020	2019	2020
(1)	(2)	(3)	(4)	(5)
Pulau Sembilan	-	-	-	-
Pulau Laut Barat	-	-	6	2
Pulau Laut Tanjung Selayar	-	-	2	-
Pulau Laut Selatan	-	-	6	1
Pulau Laut Kepulauan	-	-	1	-
Pulau Laut Timur	2	-	7	6
Pulau Sebuku	-	-	-	3
Pulau Laut Utara	-	-	5	7
Pulau Laut Tengah	-	-	5	3
Pulau Laut Sigam	-	-	-	-
Kelumpang Selatan	-	-	4	1
Kelumpang Hilir	-	-	3	4
Kelumpang Hulu	-	-	-	2
Hampang	-	-	9	11
Sungai Durian	-	-	9	9
Kelumpang Tengah	-	-	1	-
Kelumpang Barat	-	-	1	-
Kelumpang Utara	-	-	2	1
Pamakan Selatan	-	-	3	-
Sampanahan	-	-	-	-
Pamakan Utara	-	-	2	-
Pamakan Barat	-	-	8	1
Kabupaten Kotabaru	2	-	74	51

Lanjutan Tabel/Continued Table 5.1.1

Kecamatan Subdistrict	Kentang/Potato		Kubis/Cabbage	
	2019	2020	2019	2020
(1)	(6)	(7)	(8)	(9)
Pulau Sembilan	-	-	-	-
Pulau Laut Barat	-	-	-	-
Pulau Laut Tanjung Selayar	-	-	-	-
Pulau Laut Selatan	-	-	-	-
Pulau Laut Kepulauan	-	-	-	-
Pulau Laut Timur	-	-	-	-
Pulau Sebuku	-	-	-	-
Pulau Laut Utara	-	-	-	-
Pulau Laut Tengah	-	-	-	-
Pulau Laut Sigam	-	-	-	-
Kelumpang Selatan	-	-	-	-
Kelumpang Hilir	-	-	-	-
Kelumpang Hulu	-	-	-	-
Hampang	-	-	-	-
Sungai Durian	-	-	2	2
Kelumpang Tengah	-	-	-	-
Kelumpang Barat	-	-	-	-
Kelumpang Utara	-	-	-	-
Pamakan Selatan	-	-	-	-
Sampanahan	-	-	-	-
Pamakan Utara	-	-	-	-
Pamakan Barat	-	-	-	-
Kabupaten Kotabaru	-	-	2	2

Lanjutan Tabel/Continued Table 5.1.1

Kecamatan Subdistrict	Petsai Chinese Cabbage		Tomat/Tomato		Bawang Putih/Garlic	
	2019	2020	2019	2020	2019	2020
(1)	(10)	(11)	(12)	(13)	(14)	(15)
Pulau Sembilan	-	-	-	-	-	-
Pulau Laut Barat	2	10	2	3	-	-
Pulau Laut Tanjung Selayar	-	3	-	-	-	-
Pulau Laut Selatan	-	-	1	-	-	-
Pulau Laut Kepulauan	-	11	1	-	-	-
Pulau Laut Timur	1	3	2	2	-	-
Pulau Sebuk	-	-	4	3	-	-
Pulau Laut Utara	-	20	-	9	-	-
Pulau Laut Tengah	9	9	2	-	-	-
Pulau Laut Sigam	-	-	-	-	-	-
Kelumpang Selatan	-	-	5	2	-	-
Kelumpang Hilir	4	-	2	2	-	-
Kelumpang Hulu	-	-	-	1	-	-
Hampang	2	6	-	4	-	-
Sungai Durian	15	14	1	8	-	-
Kelumpang Tengah	-	-	-	-	-	-
Kelumpang Barat	1	-	1	-	-	-
Kelumpang Utara	-	-	1	-	-	-
Pamakan Selatan	-	-	1	-	-	-
Sampanahan	5	5	1	2	-	-
Pamakan Utara	3	8	2	-	-	-
Pamakan Barat	-	-	1	-	-	-
Kabupaten Kotabaru	42	89	27	36	-	-

Catatan/Note: Angka Sementara (ASEM)/ Preliminary Figures

Sumber/Source: BPS, Statistik Pertanian Hortikultura SPH-SBS/BPS-Statistics Indonesia, Agricultural Statistic for Horticulture SPH-SBS

Tabel
Table 5.1.2

Produksi Tanaman Sayuran Menurut Kecamatan dan Jenis Tanaman di Kabupaten Kotabaru (kw), 2019 dan 2020
Production of Vegetables by Subdistrict and Kind of Plant in Kotabaru Regency (qui), 2019 dan 2020

Kecamatan Subdistrict	Bawang Merah/Shallot		Cabai/Chili	
	2019	2020	2019	2020
(1)	(2)	(3)	(4)	(5)
Pulau Sembilan	-	-	-	-
Pulau Laut Barat	-	-	225	148
Pulau Laut Tanjung Selayar	-	-	120	-
Pulau Laut Selatan	-	-	270	25
Pulau Laut Kepulauan	-	-	75	-
Pulau Laut Timur	150	-	315	268
Pulau Sebuku	-	-	-	138
Pulau Laut Utara	-	-	225	234
Pulau Laut Tengah	-	-	225	281
Pulau Laut Sigam	-	-	-	-
Kelumpang Selatan	-	-	180	185
Kelumpang Hilir	-	-	180	228
Kelumpang Hulu	-	-	-	24
Hampang	-	-	405	390
Sungai Durian	-	-	405	294
Kelumpang Tengah	-	-	75	-
Kelumpang Barat	-	-	75	-
Kelumpang Utara	-	-	120	110
Pamakan Selatan	-	-	180	-
Sampanahan	-	-	-	-
Pamakan Utara	-	-	120	-
Pamakan Barat	-	-	360	62
Kabupaten Kotabaru	150	-	3 555	2 387

Lanjutan Tabel/*Continued Table* 5.1.2

Kecamatan Subdistrict	Kentang/Potato		Kubis/Cabbage	
	2019	2020	2019	2020
(1)	(6)	(7)	(8)	(9)
Pulau Sembilan	-	-	-	-
Pulau Laut Barat	-	-	-	-
Pulau Laut Tanjung Selayar	-	-	-	-
Pulau Laut Selatan	-	-	-	-
Pulau Laut Kepulauan	-	-	-	-
Pulau Laut Timur	-	-	-	-
Pulau Sebuku	-	-	-	-
Pulau Laut Utara	-	-	-	-
Pulau Laut Tengah	-	-	-	-
Pulau Laut Sigam	-	-	-	-
Kelumpang Selatan	-	-	-	-
Kelumpang Hilir	-	-	-	-
Kelumpang Hulu	-	-	-	-
Hampang	-	-	-	-
Sungai Durian	-	-	4	107
Kelumpang Tengah	-	-	-	-
Kelumpang Barat	-	-	-	-
Kelumpang Utara	-	-	-	-
Pamukan Selatan	-	-	-	-
Sampanahan	-	-	-	-
Pamukan Utara	-	-	-	-
Pamukan Barat	-	-	-	-
Kabupaten Kotabaru	-	-	4	107

Lanjutan Tabel/Continued Table 5.1.2

Kecamatan Subdistrict	Petsai Chinese Cabbage		Tomat/Tomato		Bawang Putih/Garlic	
	2019	2020	2019	2020	2019	2020
(1)	(10)	(11)	(12)	(13)	(14)	(15)
Pulau Sembilan	-	-	-	-	-	-
Pulau Laut Barat	40	545	150	155	-	-
Pulau Laut Tanjung Selayar	-	85	-	-	-	-
Pulau Laut Selatan	-	-	75	-	-	-
Pulau Laut Kepulauan	-	636	75	-	-	-
Pulau Laut Timur	20	240	150	80	-	-
Pulau Sebuku	-	-	300	135	-	-
Pulau Laut Utara	-	1 225	-	503	-	-
Pulau Laut Tengah	280	540	150	-	-	-
Pulau Laut Sigam	-	-	-	-	-	-
Kelumpang Selatan	-	-	375	150	-	-
Kelumpang Hilir	80	-	150	125	-	-
Kelumpang Hulu	-	-	-	30	-	-
Hampang	40	80	-	260	-	-
Sungai Durian	300	246	75	515	-	-
Kelumpang Tengah	-	-	-	-	-	-
Kelumpang Barat	20	-	75	-	-	-
Kelumpang Utara	-	-	75	-	-	-
Pamukan Selatan	-	-	75	-	-	-
Sampanahan	100	245	75	75	-	-
Pamukan Utara	60	265	150	-	-	-
Pamukan Barat	-	-	75	-	-	-
Kabupaten Kotabaru	940	4 107	2 025	2 028	-	-

Catatan/Note: Angka Sementara (ASEM)/ Preliminary Figures

Sumber/Source: BPS, Statistik Pertanian Hortikultura SPH-SBS/BPS-Statistics Indonesia, Agricultural Statistic for Horticulture SPH-SBS

Tabel
Table 5.1.3

Luas Panen Tanaman Sayuran dan Buah-buahan Semusim Menurut Jenis Tanaman di Kabupaten Kotabaru (ha), 2017–2020
Harvested Area of Seasonal Vegetables and Fruits by Kind of Plant in Kotabaru Regency (ha), 2017–2020

Jenis Tanaman Kind of Plants	2017	2018	2019	2020
(1)	(2)	(3)	(4)	(5)
Bawang Daun/ <i>Scallion</i>	...	18	36	17
Bawang Merah/ <i>Shallots</i>	...	2	2	-
Bawang Putih/ <i>Garlic</i>	...	-	-	-
Bayam/ <i>Spinach</i>	...	46	70	103
Blewah/ <i>Blewah</i>	...	-	-	-
Buncis/ <i>string bean</i>	...	21	29	38
Cabai Besar/ <i>Chili/Big chili</i>	...	72	74	51
Cabai Rawit/ <i>Chili/Cayenne Pepper</i>	...	125	154	95
Jamur/ <i>Mushrooms</i>	...	-	-	-
Kacang Merah/ <i>Red Beans</i>	...	-	-	-
Kacang Panjang/ <i>Long Beans</i>	...	158	137	142
Kangkung/ <i>Water Spinach</i>	...	55	51	122
Kembang Kol/ <i>Cauliflower</i>	...	-	-	-
Kentang/ <i>Potato</i>	...	-	-	-
Ketimun/ <i>Cucumber</i>	...	108	121	99

Lanjutan Tabel/*Continued Table 5.1.3*

Jenis Tanaman <i>Kind of Plants</i>	2017	2018	2019	2020
(1)	(2)	(3)	(4)	(5)
Kubis/ <i>Cabbage</i>	...	-	2	2
Labu Siam/ <i>Chayote</i>	...	-	-	-
Lobak/ <i>Radish</i>	...	-	-	-
Melon/ <i>Melon</i>	...	-	2	4
Paprika/ <i>Bell Pepper</i>	...	-	-	-
Petsai/Sawi/ <i>Chinese Cabbage/ mustard green</i>	...	68	42	89
Semangka/ <i>Water Melon</i>	...	15	21	45
Stroberi/ <i>Strawberry</i>	...	-	-	-
Terung/ <i>Eggplant</i>	...	133	132	100
Tomat/ <i>Tomato</i>	...	48	27	36
Wortel/ <i>Carrot</i>	...	-	-	-

Catatan/*Note*: Angka Sementara (ASEM)/ *Preliminary Figures*

Sumber/*Source*: BPS, Statistik Pertanian Hortikultura SPH-SBS/BPS-*Statistics Indonesia, Agricultural Statistic for Horticulture SPH-SBS*

Tabel
Table 5.1.4

**Produksi Tanaman Sayuran dan Buah-buahan Semusim
Menurut Jenis Tanaman di Kabupaten Kotabaru (kw),
2017–2020**
*Production of Seasonal Vegetables and Fruits by Kind of
Plant in Kotabaru Regency (qui), 2017–2020*

Jenis Tanaman <i>Kind of Plants</i>	2017	2018	2019	2020
(1)	(2)	(3)	(4)	(5)
Bawang Daun/ <i>Scallion</i>	...	1 620	3 600	1 221
Bawang Merah/ <i>Shallots</i>	...	4	150	-
Bawang Putih/ <i>Garlic</i>	...	-	-	-
Bayam/ <i>Spinach</i>	...	2 609	4 081	5 668
Blewah/ <i>Blewah</i>	...	-	-	-
Buncis/ <i>string bean</i>	...	499	690	1 113
Cabai Besar/ <i>Chili/Big chili</i>	...	3 439	3 555	2 387
Cabai Rawit/ <i>Chili/Cayenne Pepper</i>	...	5 623	6 945	4 267
Jamur/ <i>Mushrooms</i>	...	-	-	-
Kacang Merah/ <i>Red Beans</i>	...	-	-	-
Kacang Panjang/ <i>Long Beans</i>	...	3 286	2 729	2 761
Kangkung/ <i>Water Spinach</i>	...	2 431	1 033	3 432
Kembang Kol/ <i>Cauliflower</i>	...	-	-	-
Kentang/ <i>Potato</i>	...	-	-	-
Ketimun/ <i>Cucumber</i>	...	6 953	8 525	4 719

Lanjutan Tabel/*Continued Table* 5.1.4

Jenis Tanaman <i>Kind of Plants</i>	2017	2018	2019	2020
(1)	(2)	(3)	(4)	(5)
Kubis/ <i>Cabbage</i>	...	-	4	107
Labu Siam/ <i>Chayote</i>	...	-	-	-
Lobak/ <i>Radish</i>	...	-	-	-
Melon/ <i>Melon</i>	...	-	3	370
Paprika/ <i>Bell Pepper</i>	...	-	-	-
Petsai/Sawi/ <i>Chinese Cabbage/ mustard green</i>	...	1 048	940	4 107
Semangka/ <i>Water Melon</i>	...	5 020	6 087	12 545
Stroberi/ <i>Strawberry</i>	...	-	-	-
Terung/ <i>Eggplant</i>	...	9 275	9 095	5 625
Tomat/ <i>Tomato</i>	...	3 601	2 025	2 028
Wortel/ <i>Carrot</i>	...	-	-	-

Catatan/Note: Angka Sementara (ASEM)/ *Preliminary Figures*

Sumber/Source: BPS, Statistik Pertanian Hortikultura SPH-SBS/BPS-*Statistics Indonesia, Agricultural Statistic for Horticulture SPH-SBS*

Tabel
Table 5.1.5

Luas Panen Tanaman Biofarmaka Menurut Kecamatan dan Jenis Tanaman di Kabupaten Kotabaru (m²), 2019 dan 2020

Harvested Area of Medicinal Plants by Subdistrict and Kind of Plant in Kotabaru Regency (m²), 2019 and 2020

Kecamatan Subdistrict	Jahe/Ginger		Laos/Lengkuas/Galanga	
	2019	2020	2019	2020
(1)	(2)	(3)	(4)	(5)
Pulau Sembilan	-	-	-	-
Pulau Laut Barat	-	-	-	-
Pulau Laut Tanjung Selayar	-	-	-	-
Pulau Laut Selatan	-	-	-	-
Pulau Laut Kepulauan	-	-	-	-
Pulau Laut Timur	-	-	-	-
Pulau Sebuku	-	-	-	-
Pulau Laut Utara	-	-	-	-
Pulau Laut Tengah	-	-	-	-
Pulau Laut Sigam	...	-	...	-
Kelumpang Selatan	-	-	-	-
Kelumpang Hilir	-	-	-	-
Kelumpang Hulu	-	-	-	-
Hampang	-	-	-	-
Sungai Durian	-	-	-	-
Kelumpang Tengah	-	-	-	-
Kelumpang Barat	-	-	-	-
Kelumpang Utara	-	-	-	-
Pamakan Selatan	-	-	-	-
Sampanahan	-	-	-	-
Pamakan Utara	-	-	-	-
Pamakan Barat	-	-	-	-
Kabupaten Kotabaru	-	-	-	-

Lanjutan Tabel/Continued Table 5.1.5

Kecamatan Subdistrict	Kencur/East Indian Galangal		Kunyit/Turmeric	
	2019	2020	2019	2020
(1)	(6)	(7)	(8)	(9)
Pulau Sembilan	-	-	-	-
Pulau Laut Barat	-	-	-	-
Pulau Laut Tanjung Selayar	-	-	-	-
Pulau Laut Selatan	-	-	-	-
Pulau Laut Kepulauan	-	-	-	-
Pulau Laut Timur	-	-	-	-
Pulau Sebuku	-	-	-	-
Pulau Laut Utara	-	-	-	-
Pulau Laut Tengah	-	-	-	-
Pulau Laut Sigam	...	-	...	-
Kelumpang Selatan	-	-	-	-
Kelumpang Hilir	-	-	-	-
Kelumpang Hulu	-	-	-	-
Hampang	-	-	-	-
Sungai Durian	-	-	-	-
Kelumpang Tengah	-	-	-	-
Kelumpang Barat	-	-	-	-
Kelumpang Utara	-	-	-	-
Pamukan Selatan	-	-	-	-
Sampanahan	-	-	-	-
Pamukan Utara	-	-	-	-
Pamukan Barat	-	-	-	-
Kabupaten Kotabaru	-	-	-	-

Catatan/Note: Angka Sementara (ASEM)/ Preliminary Figures

Sumber/Source: BPS, Statistik Pertanian Hortikultura SPH-TBF/BPS-Statistics Indonesia, Agricultural Statistic for Horticulture SPH-TBF

Tabel
Table 5.1.6

Produksi Tanaman Biofarmaka Menurut Kecamatan dan Jenis Tanaman di Kabupaten Kotabaru (kg), 2019 and 2020

Production of Medicinal Plants by Subdistrict and Kind of Plant in Kotabaru Regency (kg), 2019 and 2020

Kecamatan Subdistrict	Jahe/Ginger		Laos/Lengkuas/Galanga	
	2019	2020	2019	2020
(1)	(2)	(3)	(4)	(5)
Pulau Sembilan	-	-	-	-
Pulau Laut Barat	-	-	-	-
Pulau Laut Tanjung Selayar	-	-	-	-
Pulau Laut Selatan	-	-	-	-
Pulau Laut Kepulauan	-	-	-	-
Pulau Laut Timur	-	-	-	-
Pulau Sebuku	-	-	-	-
Pulau Laut Utara	-	-	-	-
Pulau Laut Tengah	-	-	-	-
Pulau Laut Sigam	...	-	...	-
Kelumpang Selatan	-	-	-	-
Kelumpang Hilir	-	-	-	-
Kelumpang Hulu	-	-	-	-
Hampang	-	-	-	-
Sungai Durian	-	-	-	-
Kelumpang Tengah	-	-	-	-
Kelumpang Barat	-	-	-	-
Kelumpang Utara	-	-	-	-
Pamukan Selatan	-	-	-	-
Sampanahan	-	-	-	-
Pamukan Utara	-	-	-	-
Pamukan Barat	-	-	-	-
Kabupaten Kotabaru	-	-	-	-

Lanjutan Tabel/Continued Table 5.1.6

Kecamatan Subdistrict	Kencur/East Indian Galangal		Kunyit/Turmeric	
	2019	2020	2019	2020
(1)	(6)	(7)	(8)	(9)
Pulau Sembilan	-	-	-	-
Pulau Laut Barat	-	-	-	-
Pulau Laut Tanjung Selayar	-	-	-	-
Pulau Laut Selatan	-	-	-	-
Pulau Laut Kepulauan	-	-	-	-
Pulau Laut Timur	-	-	-	-
Pulau Sebuku	-	-	-	-
Pulau Laut Utara	-	-	-	-
Pulau Laut Tengah	-	-	-	-
Pulau Laut Sigam	...	-	...	-
Kelumpang Selatan	-	-	-	-
Kelumpang Hilir	-	-	-	-
Kelumpang Hulu	-	-	-	-
Hampang	-	-	-	-
Sungai Durian	-	-	-	-
Kelumpang Tengah	-	-	-	-
Kelumpang Barat	-	-	-	-
Kelumpang Utara	-	-	-	-
Pamukan Selatan	-	-	-	-
Sampanahan	-	-	-	-
Pamukan Utara	-	-	-	-
Pamukan Barat	-	-	-	-
Kabupaten Kotabaru	-	-	-	-

Catatan/Note: Angka Sementara (ASEM)/ Preliminary Figures

Sumber/Source: BPS, Statistik Pertanian Hortikultura SPH-TBF/BPS-Statistics Indonesia, Agricultural Statistic for Horticulture SPH-TBF

Tabel 5.1.7 Luas Panen Tanaman Biofarmaka Menurut Jenis Tanaman di Kabupaten Kotabaru (m²), 2017–2020
Table 5.1.7 *Harvested Area of Medicinal Plants by Kind of Plant in Kotabaru Regency (m²), 2017–2020*

Jenis Tanaman Kind of Plants	2017	2018	2019	2020
(1)	(2)	(3)	(4)	(5)
Dlingo/Dringo/ <i>Calamus</i>	-	-	-	-
Jahe/ <i>Ginger</i>	-	-	-	-
Kapulaga/ <i>Java Cardamom</i>	-	-	-	-
Keji Beling/ <i>Verbenaceae</i>	-	-	-	-
Kencur/ <i>East Indian Galangal</i>	-	-	-	-
Kunyit/ <i>Turmeric</i>	-	-	-	-
Laos/Lengkuas/ <i>Galanga</i>	-	-	-	-
Lempuyang/ <i>Zingiber Aromaticum</i>	-	-	-	-
Lidah Buaya/ <i>Aloevera</i>	-	-	-	-
Mahkota Dewa/ <i>Phaleria Macrocarpa</i>	-	-	-	-
Mengkudu/Pace/ <i>Indian Mulberry</i>	-	-	-	-
Sambiloto/ <i>King of Bitter</i>	-	-	-	-
Temuireng/ <i>Black Turmeric</i>	-	-	-	-
Temukunci/ <i>Chinese Keys</i>	-	-	-	-
Temulawak/ <i>Java Turmeric</i>	-	-	-	-

Catatan/Note: Angka Sementara (ASEM)/ Preliminary Figures

Sumber/Source: BPS, Statistik Pertanian Hortikultura SPH-TBF/BPS-Statistics Indonesia, Agricultural Statistic for Horticulture SPH-TBF

Tabel 5.1.8 **Produksi Tanaman Biofarmaka Menurut Jenis Tanaman di Kabupaten Kotabaru (kg), 2017–2020**
Table 5.1.8 **Production of Medicinal Plants by Kind of Plant in Kotabaru Regency (kg), 2017–2020**

Jenis Tanaman Kind of Plants	2017	2018	2019	2020
(1)	(2)	(3)	(4)	(5)
Dlingo/Dringo/ <i>Calamus</i>	-	-	-	-
Jahe/ <i>Ginger</i>	-	-	-	-
Kapulaga/ <i>Java Cardamom</i>	-	-	-	-
Keji Beling/ <i>Verbenaceae</i>	-	-	-	-
Kencur/ <i>East Indian Galangal</i>	-	-	-	-
Kunyit/ <i>Turmeric</i>	-	-	-	-
Laos/Lengkuas/ <i>Galanga</i>	-	-	-	-
Lempuyang/ <i>Zingiber Aromaticum</i>	-	-	-	-
Lidah Buaya/ <i>Aloevera</i>	-	-	-	-
Mahkota Dewa/ <i>Phaleria Macrocarpa</i>	-	-	-	-
Mengkudu/Pace/ <i>Indian Mulberry</i>	-	-	-	-
Sambiloto/ <i>King of Bitter</i>	-	-	-	-
Temuireng/ <i>Black Turmeric</i>	-	-	-	-
Temukunci/ <i>Chinese Keys</i>	-	-	-	-
Temulawak/ <i>Java Turmeric</i>	-	-	-	-

Catatan/Note: Angka Sementara (ASEM)/ Preliminary Figures

Sumber/Source: BPS, Statistik Pertanian Hortikultura SPH-TBF/BPS-Statistics Indonesia, Agricultural Statistic for Horticulture SPH-TBF

Tabel
Table 5.1.9**Luas Panen Tanaman Hias Menurut Kecamatan dan Jenis Tanaman di Kabupaten Kotabaru (m²), 2019 and 2020**
Harvested Area of Ornamental Plants by Subdistrict and Kind of Plant in Kotabaru Regency (m²), 2019 and 2020

Kecamatan Subdistrict	Anggrek/ <i>Orchid</i>		Krisan/ <i>Chrysantemum</i>	
	2019	2020	2019	2020
(1)	(2)	(3)	(4)	(5)
Pulau Sembilan	-	-	-	-
Pulau Laut Barat	-	-	-	-
Pulau Laut Tanjung Selayar	-	-	-	-
Pulau Laut Selatan	-	-	-	-
Pulau Laut Kepulauan	-	-	-	-
Pulau Laut Timur	-	-	-	-
Pulau Sebuku	-	-	-	-
Pulau Laut Utara	-	-	-	-
Pulau Laut Tengah	-	-	-	-
Pulau Laut Sigam	...	-	...	-
Kelumpang Selatan	-	-	-	-
Kelumpang Hilir	-	-	-	-
Kelumpang Hulu	-	-	-	-
Hampang	-	-	-	-
Sungai Durian	-	-	-	-
Kelumpang Tengah	-	-	-	-
Kelumpang Barat	-	-	-	-
Kelumpang Utara	-	-	-	-
Pamukan Selatan	-	-	-	-
Sampanahan	-	-	-	-
Pamukan Utara	-	-	-	-
Pamukan Barat	-	-	-	-
Kabupaten Kotabaru	-	-	-	-

Lanjutan Tabel/Continued Table 5.1.9

Kecamatan Subdistrict	Mawar/Rose		Sedap Malam/Tuberose	
	2019	2020	2019	2020
(1)	(6)	(7)	(8)	(9)
Pulau Sembilan	-	-	-	-
Pulau Laut Barat	-	-	-	-
Pulau Laut Tanjung Selayar	-	-	-	-
Pulau Laut Selatan	-	-	-	-
Pulau Laut Kepulauan	-	-	-	-
Pulau Laut Timur	-	-	-	-
Pulau Sebuku	-	-	-	-
Pulau Laut Utara	-	-	-	-
Pulau Laut Tengah	-	-	-	-
Pulau Laut Sigam	...	-	...	-
Kelumpang Selatan	-	-	-	-
Kelumpang Hilir	-	-	-	-
Kelumpang Hulu	-	-	-	-
Hampang	-	-	-	-
Sungai Durian	-	-	-	-
Kelumpang Tengah	-	-	-	-
Kelumpang Barat	-	-	-	-
Kelumpang Utara	-	-	-	-
Pamukan Selatan	-	-	-	-
Sampanahan	-	-	-	-
Pamukan Utara	-	-	-	-
Pamukan Barat	-	-	-	-
Kabupaten Kotabaru	-	-	-	-

Catatan/Note: Angka Sementara (ASEM)/ Preliminary Figures

Sumber/Source: BPS, Statistik Pertanian Hortikultura SPH-TH/BPS-Statistics Indonesia, Agricultural Statistik for Horticulture SPH-TH

Tabel
Table 5.1.10**Produksi Tanaman Hias Menurut Kecamatan dan Jenis Tanaman di Kabupaten Kotabaru (tangkai), 2019 and 2020**
Production of Ornamental Plants by Subdistrict and Kind of Plant in Kotabaru Regency (stalks), 2019 and 2020

Kecamatan Subdistrict	Anggrek/ <i>Orchid</i>		Krisan/ <i>Chrysantemum</i>	
	2019	2020	2019	2020
(1)	(2)	(3)	(4)	(5)
Pulau Sembilan	-	-	-	-
Pulau Laut Barat	-	-	-	-
Pulau Laut Tanjung Selayar	-	-	-	-
Pulau Laut Selatan	-	-	-	-
Pulau Laut Kepulauan	-	-	-	-
Pulau Laut Timur	-	-	-	-
Pulau Sebuku	-	-	-	-
Pulau Laut Utara	-	-	-	-
Pulau Laut Tengah	-	-	-	-
Pulau Laut Sigam	...	-	...	-
Kelumpang Selatan	-	-	-	-
Kelumpang Hilir	-	-	-	-
Kelumpang Hulu	-	-	-	-
Hampang	-	-	-	-
Sungai Durian	-	-	-	-
Kelumpang Tengah	-	-	-	-
Kelumpang Barat	-	-	-	-
Kelumpang Utara	-	-	-	-
Pamukan Selatan	-	-	-	-
Sampanahan	-	-	-	-
Pamukan Utara	-	-	-	-
Pamukan Barat	-	-	-	-
Kabupaten Kotabaru	-	-	-	-

Lanjutan Tabel/Continued Table 5.1.10

Kecamatan Subdistrict	Mawar/Rose		Sedap Malam/Tuberose	
	2019	2020	2019	2020
(1)	(6)	(7)	(8)	(9)
Pulau Sembilan	-	-	-	-
Pulau Laut Barat	-	-	-	-
Pulau Laut Tanjung Selayar	-	-	-	-
Pulau Laut Selatan	-	-	-	-
Pulau Laut Kepulauan	-	-	-	-
Pulau Laut Timur	-	-	-	-
Pulau Sebuku	-	-	-	-
Pulau Laut Utara	-	-	-	-
Pulau Laut Tengah	-	-	-	-
Pulau Laut Sigam	...	-	...	-
Kelumpang Selatan	-	-	-	-
Kelumpang Hilir	-	-	-	-
Kelumpang Hulu	-	-	-	-
Hampang	-	-	-	-
Sungai Durian	-	-	-	-
Kelumpang Tengah	-	-	-	-
Kelumpang Barat	-	-	-	-
Kelumpang Utara	-	-	-	-
Pamukan Selatan	-	-	-	-
Sampanahan	-	-	-	-
Pamukan Utara	-	-	-	-
Pamukan Barat	-	-	-	-
Kabupaten Kotabaru	-	-	-	-

Catatan/Note: Angka Sementara (ASEM)/ Preliminary Figures

Sumber/Source: BPS, Statistik Pertanian Hortikultura SPH-TH/BPS-Statistics Indonesia, Agricultural Statistik for Horticulture SPH-TH

Tabel
Table 5.1.11

**Luas Panen Tanaman Hias Menurut Jenis Tanaman di
Kabupaten Kota Kotabaru (m²), 2017–2020**
**Harvested Area of Ornamental Plants by Kind of Plant in
Kotabaru Regency (m²), 2017–2020**

Jenis Tanaman <i>Kind of Plants</i>	2017	2018	2019	2020
(1)	(2)	(3)	(4)	(5)
Anggrek/ <i>Orchid</i>	-	-	-	-
Anthurium Bunga/ <i>Flamingo Lily Flower</i>	-	-	-	-
Anthurium Daun/ <i>Anthurium</i>	-	-	-	-
Anyelir/ <i>Carnation</i>	-	-	-	-
Balanceng/ <i>Dieffenbacia</i>	-	-	-	-
Dracaena/ <i>Dracaena</i>	-	-	-	-
Euphorbia/ <i>Euphorbia</i>	-	-	-	-
Gladiol/ <i>Gladiol</i>	-	-	-	-
Hanjuang/ <i>Cordyline</i>	-	-	-	-
Herbras/ <i>Gerbera</i>	-	-	-	-
Kamboja Jepang/ <i>Adenium</i>	-	-	-	-
Keladi Hias/ <i>Caladium</i>	-	-	-	-
Krisan/ <i>Chrysantemum</i>	-	-	-	-
Mawar/ <i>Rose</i>	-	-	-	-
Melati/ <i>Jasmine</i>	-	-	-	-
Monstera/ <i>Monstera</i>	-	-	-	-
Pakis/ <i>Leather Leaf Fern</i>	-	-	-	-
Palem/ <i>Palm</i>	-	-	-	-
Pedang-Pedangan/ <i>Sansevieria</i>	-	-	-	-
Philodendron/ <i>Philodendron</i>	-	-	-	-
Pisang-Pisangan/ <i>Heliconia</i>	-	-	-	-
Sedap Malam/ <i>Tuberose</i>	-	-	-	-
Soka/ <i>Ixora</i>	-	-	-	-
Sri Rejeki/ <i>Aglanonema</i>	-	-	-	-

Catatan/Note: Angka Sementara (ASEM)/ *Preliminary Figures*

Sumber/Source: BPS, Statistik Pertanian Hortikultura SPH-TH/BPS-Statistics Indonesia, *Agricultural Statistik for Horticulture SPH-TH*

Tabel 5.1.12 **Produksi Tanaman Hias Menurut Jenis Tanaman di Kabupaten Kotabaru (tangkai), 2017–2020**
Table 5.1.12 **Production of Ornamental Plants by Kind of Plant n Kotabaru Regency (stalks), 2017–2020**

Jenis Tanaman Kind of Plants	2017	2018	2019	2020
(1)	(2)	(3)	(4)	(5)
Anggrek/ <i>Orchid</i>	-	-	-	-
Anthurium Bunga/ <i>Flamingo Lily Flower</i>	-	-	-	-
Anthurium Daun/ <i>Anthurium</i>	-	-	-	-
Anyelir/ <i>Carnation</i>	-	-	-	-
Balaceng/ <i>Dieffenbacia</i>	-	-	-	-
Dracaena/ <i>Dracaena</i>	-	-	-	-
Euphorbia/ <i>Euphorbia</i>	-	-	-	-
Gladiol/ <i>Gladiol</i>	-	-	-	-
Hanjuang/ <i>Cordyline</i>	-	-	-	-
Herbras/ <i>Gerbera</i>	-	-	-	-
Kamboja Jepang/ <i>Adenium</i>	-	-	-	-
Keladi Hias/ <i>Caladium</i>	-	-	-	-
Krisan/ <i>Chrysantemum</i>	-	-	-	-
Mawar/ <i>Rose</i>	-	-	-	-
Melati/ <i>Jasmine</i>	-	-	-	-
Monstera/ <i>Monstera</i>	-	-	-	-
Pakis/ <i>Leather Leaf Fern</i>	-	-	-	-
Palem/ <i>Palm</i>	-	-	-	-
Pedang-Pedangan/ <i>Sansevieria</i>	-	-	-	-
Philodendron/ <i>Philodendron</i>	-	-	-	-
Pisang-Pisangan/ <i>Heliconia</i>	-	-	-	-
Sedap Malam/ <i>Tuberose</i>	-	-	-	-
Soka/ <i>Ixora</i>	-	-	-	-
Sri Rejeki/ <i>Aglanonema</i>	-	-	-	-

Catatan/Note: Angka Sementara (ASEM)/ Preliminary Figures

Sumber/Source: BPS, Statistik Pertanian Hortikultura SPH-TH/BPS-Statistics Indonesia, Agricultural Statistik for Horticulture SPH-TH

Tabel
Table 5.1.13

Produksi Buah-buahan Menurut Kecamatan dan Jenis Tanaman di Kabupaten Kotabaru (ton), 2019 and 2020
Production of Fruits by Subdistrict and Kind of Plant in Kotabaru Regency (ton), 2019 and 2020

Kecamatan Subdistrict	Mangga/Mango		Durian/Durian	
	2019	2020	2019	2020
(1)	(2)	(3)	(4)	(5)
Pulau Sembilan	-	-	-	-
Pulau Laut Barat	-	84,00	11,30	4,80
Pulau Laut Tanjung Selayar	-	-	59,70	5,20
Pulau Laut Selatan	-	-	1,60	1,20
Pulau Laut Kepulauan	81,80	5,20	0,60	1,80
Pulau Laut Timur	26,80	32,00	-	-
Pulau Sebuku	75,00	32,60	-	1,00
Pulau Laut Utara	15,80	31,80	-	-
Pulau Laut Tengah	16,90	21,80	63,50	38,70
Pulau Laut Sigam	...	-	...	-
Kelumpang Selatan	17,80	68,10	0,40	-
Kelumpang Hilir	84,80	43,30	36,40	22,20
Kelumpang Hulu	64,00	34,70	25,20	17,40
Hampang	12,80	22,80	30,60	27,60
Sungai Durian	20,00	21,00	14,40	44,40
Kelumpang Tengah	85,80	50,00	-	41,60
Kelumpang Barat	18,10	-	15,10	25,20
Kelumpang Utara	-	4,00	1,10	-
Pamakan Selatan	6,40	35,50	14,10	22,50
Sampanahan	60,80	-	97,20	60,40
Pamakan Utara	12,00	12,00	6,70	6,70
Pamakan Barat	3,00	9,40	26,80	4,60
Kabupaten Kotabaru	1 065,50	849,10	891,50	4 660,10

Lanjutan Tabel/Continued Table 5.1.13

Kecamatan Subdistrict	Jeruk/Orange		Pisang/Banana	
	2019	2020	2019	2020
(1)	(6)	(7)	(8)	(9)
Pulau Sembilan	-	-	-	-
Pulau Laut Barat	17,60	6,50	6,90	7,50
Pulau Laut Tanjung Selayar	19,00	4,30	15,30	8,50
Pulau Laut Selatan	11,60	13,20	47,50	38,80
Pulau Laut Kepulauan	8,50	5,00	32,20	32,00
Pulau Laut Timur	1,40	1,50	27,00	45,00
Pulau Sebuku	15,00	3,90	22,00	12,20
Pulau Laut Utara	3,40	1,80	25,10	22,90
Pulau Laut Tengah	8,10	6,50	-	40,60
Pulau Laut Sigam	...	-	...	-
Kelumpang Selatan	-	-	31,60	-
Kelumpang Hilir	10,50	9,30	91,50	65,40
Kelumpang Hulu	89,30	21,60	50,80	51,80
Hampang	29,50	14,80	23,90	27,20
Sungai Durian	1,20	2,50	-	-
Kelumpang Tengah	21,90	8,00	50,70	15,40
Kelumpang Barat	2,80	3,00	12,00	28,60
Kelumpang Utara	20,90	2,70	55,40	70,00
Pamukan Selatan	5,80	3,40	30,30	45,20
Sampanahan	3,40	4,00	31,50	28,40
Pamukan Utara	-	-	37,90	62,40
Pamukan Barat	-	-	68,90	80,50
Kabupaten Kotabaru	269,90	112,00	1 034,20	968,60

Lanjutan Tabel/*Continued Table* 5.1.13

Kecamatan Subdistrict	Pepaya/Papaya		Salak/Salacca	
	2019	2020	2019	2020
(1)	(10)	(11)	(12)	(13)
Pulau Sembilan	-	-	-	-
Pulau Laut Barat	18,80	11,60	0,30	0,30
Pulau Laut Tanjung Selayar	20,70	9,60	0,60	0,30
Pulau Laut Selatan	55,80	58,00	7,70	10,00
Pulau Laut Kepulauan	23,00	6,20	0,40	-
Pulau Laut Timur	46,80	48,00	0,90	1,80
Pulau Sebuku	18,60	18,60	0,90	0,40
Pulau Laut Utara	31,20	19,20	-	-
Pulau Laut Tengah	77,40	20,90	0,30	-
Pulau Laut Sigam	...	-	...	-
Kelumpang Selatan	8,90	24,00	0,10	-
Kelumpang Hilir	47,40	7,80	4,00	2,50
Kelumpang Hulu	-	94,00	-	0,60
Hampang	66,50	62,00	1,00	2,00
Sungai Durian	51,20	6,60	-	-
Kelumpang Tengah	-	36,30	-	-
Kelumpang Barat	7,20	12,60	-	-
Kelumpang Utara	49,70	10,50	0,10	-
Pamakan Selatan	-	43,60	-	0,60
Sampanahan	-	42,40	0,80	1,60
Pamakan Utara	7,20	24,30	-	0,50
Pamakan Barat	4,90	12,60	0,60	0,40
Kabupaten Kotabaru	975,80	568,80	17,70	21,00

Catatan/Note: ...

Sumber/Source: BPS, Statistik Pertanian Hortikultura SPH-BST/BPS-Statistics Indonesia, Agricultural Statistic for Horticulture SPH-BST

Tabel
Table 5.1.14

Produksi Buah–Buahan dan Sayuran Tahunan Menurut Jenis Tanaman (ton) di Kabupaten Kotabaru, 2017–2020
Production of Annual Fruits and Vegetables by Kind of Plant in Kotabaru Regency (ton), 2017–2020

Jenis Tanaman Kind of Plants	2017	2018	2019	2020
(1)	(2)	(3)	(4)	(5)
Alpukat/ Avocado	...	-	-	-
Anggur/ Grape	...	-	-	-
Apel/ Apple	...	-	-	-
Belimbing/ Star Fruit	...	724,00	360,30	309,00
Duku/Langsat/Kokosan/ Duku	...	133,60	494,10	4 087,20
Durian/ Durian	...	2 352,70	891,50	4 660,10
Jambu Air/ Water Apple	...	1 951,60	355,30	170,00
Jambu Biji/ Guava	...	527,70	186,90	159,20
Jengkol/ Jengkol	...	5,00	0,30	5,10
Jeruk Besar/ Pomelo	...	1 978,80	196,30	342,50
Jeruk Siam/Kepro/ Orange/ Tangerine	...	658,70	269,90	112,00
Mangga/ Mango	...	1 177,70	1 065,50	849,10
Manggis/ Mangosteen	...	288,20	147,70	142,00
Markisa/Konyal/ Passion fruit	...	-	-	-
Melinjo/ Gnetum/Melinjo	...	-	-	0,10
Nangka/Cempedak/ Jackfruit	...	2 182,20	833,20	772,30
Nenas/ Pineapple	...	381,60	55,40	29,30
Pepaya/ Papaya	...	3 216,20	975,80	568,80
Petai/ Twisted Cluster Bean	...	1 077,30	502,70	279,70
Pisang/ Banana	...	4 401,10	1 034,20	968,60
Rambutan/ Rambutan	...	1 071,00	561,30	462,20
Salak/ Snakefruit	...	220,20	17,70	21,00
Sawo/ Sapodilla/Sawo	...	867,20	372,70	376,50
Sirsak/ Soursop	...	1 386,10	479,60	285,50
Sukun/ Breadfruit	...	1 032,80	395,30	244,50

Catatan/Note: ...

Sumber/Source: BPS, Statistik Pertanian Hortikultura SPH-BST/BPS-Statistics Indonesia, Agricultural Statistic for Horticulture SPH-BST

5.2 PERKEBUNAN ESTATE CROPS

Tabel 5.2.1 Luas Areal Tanaman Perkebunan Menurut Kecamatan dan Jenis Tanaman di Kabupaten Kotabaru (ha), 2019 dan 2020
Planted Area of Estate Crops by Subdistrict and Type of Crops in Kotabaru Regency (ha), 2019 dan 2020

Kecamatan Subdistrict	Kelapa Sawit/Oil Palm		Kelapa/Coconut	
	2019	2020	2019	2020
(1)	(2)	(3)	(4)	(5)
Pulau Sembilan	-	...	-	...
Pulau Laut Barat	1 679	...	166	...
Pulau Laut Tanjung Selayar	188	...	2 900	...
Pulau Laut Selatan	123	...	189	...
Pulau Laut Kepulauan	362	...	149	...
Pulau Laut Timur	1 628	...	165	...
Pulau Sebuku	23	...	115	...
Pulau Laut Utara	-	...	212	...
Pulau Laut Tengah	540	...	33	...
Pulau Laut Sigam
Kelumpang Selatan	4 191	...	93	...
Kelumpang Hilir	3 552	...	68	...
Kelumpang Hulu	4 081	...	48	...
Hampang	1 639	...	53	...
Sungai Durian	2 663	...	96	...
Kelumpang Tengah	994	...	74	...
Kelumpang Barat	2 475	...	95	...
Kelumpang Utara	296	...	186	...
Pamukan Selatan	2 428	...	122	...
Sampanahan	1 166	...	8	...
Pamukan Utara	1 810	...	68	...
Pamukan Barat	1 906	...	71	...
Kabupaten Kotabaru	31 744	...	4 911	...

Lanjutan Tabel/Continued Table 5.2.1

Kecamatan Subdistrict	Karet/Rubber		Kopi/Coffee	
	2019	2020	2019	2020
(1)	(6)	(7)	(8)	(9)
Pulau Sembilan	0	...	-	...
Pulau Laut Barat	1 164	...	-	...
Pulau Laut Tanjung Selayar	386	...	-	...
Pulau Laut Selatan	120	...	-	...
Pulau Laut Kepulauan	88	...	2	...
Pulau Laut Timur	708	...	18	...
Pulau Sebuku	255	...	5	...
Pulau Laut Utara	343	...	-	...
Pulau Laut Tengah	524	...	13	...
Pulau Laut Sigam
Kelumpang Selatan	417	...	9	...
Kelumpang Hilir	102	...	6	...
Kelumpang Hulu	252	...	25	...
Hampang	350	...	37	...
Sungai Durian	1 039	...	66	...
Kelumpang Tengah	731	...	36	...
Kelumpang Barat	179	...	31	...
Kelumpang Utara	285	...	59	...
Pamukan Selatan	173	...	57	...
Sampanahan	1 371	...	-	...
Pamukan Utara	616	...	42	...
Pamukan Barat	1 042	...	19	...
Kabupaten Kotabaru	10 145	...	425	...

Lanjutan Tabel/*Continued Table 5.2.1*

Kecamatan Subdistrict	Kakao/Cocoa		Aren/Sugar Palm	
	2019	2020	2019	2020
(1)	(10)	(11)	(12)	(13)
Pulau Sembilan	-	...	-	...
Pulau Laut Barat	-	...	4	...
Pulau Laut Tanjung Selayar	-	...	-	...
Pulau Laut Selatan	-	...	5	...
Pulau Laut Kepulauan	2	...	4	...
Pulau Laut Timur	2	...	7	...
Pulau Sebuku	-	...	7	...
Pulau Laut Utara	20	...	9	...
Pulau Laut Tengah	25	...	3	...
Pulau Laut Sigam
Kelumpang Selatan	-	...	10	...
Kelumpang Hilir	-	...	2	...
Kelumpang Hulu	70	...	7	...
Hampang	23	...	6	...
Sungai Durian	3	...	-	...
Kelumpang Tengah	24	...	7	...
Kelumpang Barat	-	...	7	...
Kelumpang Utara	-	...	8	...
Pamukan Selatan	-	...	6	...
Sampanahan	-	...	-	...
Pamukan Utara	45	...	9	...
Pamukan Barat	-	...	4	...
Kabupaten Kotabaru	214	...	105	...

Lanjutan Tabel/Continued Table 5.2.1

Kecamatan Subdistrict	Cengkeh/Colve		Lada/Pepper		Kemiri/Candlenut	
	2019	2020	2019	2020	2019	2020
(1)	(14)	(15)	(16)	(17)	(18)	(19)
Pulau Sembilan	-	...	-	...	-	...
Pulau Laut Barat	14	...	7	...	5	...
Pulau Laut Tanjung Selayar	5	...	16	...	-	...
Pulau Laut Selatan	-	...	-	...	4	...
Pulau Laut Kepulauan	127	...	8	...	2	...
Pulau Laut Timur	8	...	5	...	7	...
Pulau Sebuku	5	...	88	...	5	...
Pulau Laut Utara	8	...	9	...	10	...
Pulau Laut Tengah	18	...	25	...	1	...
Pulau Laut Sigam
Kelumpang Selatan	-	...	9	...	4	...
Kelumpang Hilir	-	...	5	...	1	...
Kelumpang Hulu	0	...	7	...	-	...
Hampang	4	...	15	...	14	...
Sungai Durian	-	...	12	...	8	...
Kelumpang Tengah	-	...	22	...	7	...
Kelumpang Barat	-	...	17	...	7	...
Kelumpang Utara	-	...	5	...	4	...
Pamakan Selatan	-	...	5	...	3	...
Sampanahan	-	...	-	...	-	...
Pamakan Utara	1	...	27	...	8	...
Pamakan Barat	-	...	9	...	4	...
Kabupaten Kotabaru	190	...	291	...	94	...

Catatan/Note: ...

Sumber/Source: Dinas Pertanian Kabupaten Kotabaru

Tabel
Table 5.2.2**Produksi Perkebunan Menurut Kecamatan dan Jenis Tanaman di Kabupaten Kotabaru (ton), 2019 dan 2020**
Production of Estate by Subdistrict and Type of Crops in Kotabaru Regency (ton), 2019 and 2020

Kecamatan Subdistrict	Kelapa Sawit/Oil Palm		Kelapa/Coconut	
	2019	2020	2019	2020
(1)	(2)	(3)	(4)	(5)
Pulau Sembilan	-	...	-	...
Pulau Laut Barat	8 076	...	77,5	...
Pulau Laut Tanjung Selayar	728	...	2 863	...
Pulau Laut Selatan	558	...	92	...
Pulau Laut Kepulauan	1 866	...	67,24	...
Pulau Laut Timur	5 688	...	77,5	...
Pulau Sebuku	-	...	52,5	...
Pulau Laut Utara	72	...	99	...
Pulau Laut Tengah	714	...	28	...
Pulau Laut Sigam
Kelumpang Selatan	18 486	...	42,5	...
Kelumpang Hilir	17 160	...	32,5	...
Kelumpang Hulu	20 628	...	20	...
Hampang	6 820	...	5,52	...
Sungai Durian	12 396	...	42,5	...
Kelumpang Tengah	5 052	...	30	...
Kelumpang Barat	10 797	...	37,2	...
Kelumpang Utara	-	...	85,5	...
Pamakan Selatan	7 392	...	57,5	...
Sampanahan	4 170	...	4	...
Pamakan Utara	7 794	...	30,5	...
Pamakan Barat	8 487	...	29,5	...
Kabupaten Kotabaru	136 884	...	3 774	...

Lanjutan Tabel/Continued Table 5.2.2

Kecamatan Subdistrict	Karet/Rubber		Kopi/Coffee	
	2019	2020	2019	2020
(1)	(6)	(7)	(8)	(9)
Pulau Sembilan	-	...	-	...
Pulau Laut Barat	685	...	-	...
Pulau Laut Tanjung Selayar	363,27	...	-	...
Pulau Laut Selatan	66,7	...	-	...
Pulau Laut Kepulauan	23	...	1	...
Pulau Laut Timur	224	...	9	...
Pulau Sebuku	58,5	...	0,1	...
Pulau Laut Utara	90	...	-	...
Pulau Laut Tengah	70	...	2,5	...
Pulau Laut Sigam
Kelumpang Selatan	190,5	...	4	...
Kelumpang Hilir	33	...	3	...
Kelumpang Hulu	166	...	9,8	...
Hampang	74,25	...	16	...
Sungai Durian	444,5	...	33	...
Kelumpang Tengah	365,8	...	18	...
Kelumpang Barat	95	...	15,5	...
Kelumpang Utara	-	...	29	...
Pamakan Selatan	52	...	5	...
Sampanahan	-	...	-	...
Pamakan Utara	495	...	21	...
Pamakan Barat	878	...	9,5	...
Kabupaten Kotabaru	4 375	...	176	...

Lanjutan Tabel/*Continued Table* 5.2.2

Kecamatan Subdistrict	Kakao/Cocoa		Aren/Sugar Palm	
	2019	2020	2019	2020
(1)	(10)	(11)	(12)	(13)
Pulau Sembilan
Pulau Laut Barat	-	...	1	...
Pulau Laut Tanjung Selayar	-	...	-	...
Pulau Laut Selatan	-	...	1	...
Pulau Laut Kepulauan	1	...	2,7	...
Pulau Laut Timur	1	...	1,5	...
Pulau Sebuku	0	...	1,5	...
Pulau Laut Utara	0	...	5	...
Pulau Laut Tengah	2	...	1	...
Pulau Laut Sigam
Kelumpang Selatan	-	...	2	...
Kelumpang Hilir	-	...	-	...
Kelumpang Hulu	16	...	3,5	...
Hampang	11,5	...	1,5	...
Sungai Durian	1,5	...	-	...
Kelumpang Tengah	12	...	1	...
Kelumpang Barat	-	...	2	...
Kelumpang Utara	-	...	1,5	...
Pamukan Selatan	-	...	1	...
Sampanahan	-	...	-	...
Pamukan Utara	-	...	2	...
Pamukan Barat	-	...	0,5	...
Kabupaten Kotabaru	45	...	29	...

Lanjutan Tabel/Continued Table 5.2.2

Kecamatan Subdistrict	Cengkeh/Colve		Lada/Pepper		Kemiri/Candlenut	
	2019	2020	2019	2020	2019	2020
(1)	(14)	(15)	(16)	(17)	(18)	(19)
Pulau Sembilan
Pulau Laut Barat	3,5	...	2	...	2	...
Pulau Laut Tanjung Selayar	5,33	...	16	...	-	...
Pulau Laut Selatan	-	...	0	...	2	...
Pulau Laut Kepulauan	69,5	...	-	...	1	...
Pulau Laut Timur	2	...	1,5	...	2,5	...
Pulau Sebuku	0,75	...	14,5	...	1,5	...
Pulau Laut Utara	3	...	2	...	4	...
Pulau Laut Tengah	-	...	1,5	...	1	...
Pulau Laut Sigam
Kelumpang Selatan	-	...	2,5	...	2	...
Kelumpang Hilir	-	...	1	...	0,5	...
Kelumpang Hulu	-	...	2	...	-	...
Hampang	1	...	5,5	...	4	...
Sungai Durian	-	...	5	...	3,5	...
Kelumpang Tengah	-	...	9	...	3	...
Kelumpang Barat	-	...	8	...	2	...
Kelumpang Utara	-	...	1	...	2	...
Pamukan Selatan	-	...	1,5	...	0,5	...
Sampanahan	-	...	-	...	-	...
Pamukan Utara	0,5	...	6,5	...	2	...
Pamukan Barat	-	...	2,5	...	2,5	...
Kabupaten Kotabaru	86	...	82	...	36	...

Catatan/Note: ...

Sumber/Source: Dinas Pertanian Kabupaten Kotabaru

5.3 PERIKANAN FISHERY

Tabel 5.3.1 Jumlah Rumah Tangga Perikanan Tangkap Menurut Kecamatan dan Subsektor di Kabupaten Kotabaru, 2019 dan 2020
Production of Estate by Subdistrict and Type of Crops in Kotabaru Regency, 2019 and 2020

Kecamatan Subdistrict	Perikanan Laut		Perikanan Umum		Jumlah	
	2019	2020	2019	2020	2019	2020
(1)	(14)	(15)	(16)	(17)	(18)	(19)
Pulau Sembilan	897	897	-	-	897	897
Pulau Laut Barat	380	380	32	32	412	412
Pulau Laut Tanjung Selayar	681	681	-	-	681	681
Pulau Laut Selatan	706	706	49	49	755	755
Pulau Laut Kepulauan	975	975	-	-	975	975
Pulau Laut Timur	619	619	54	54	673	673
Pulau Sebuk	748	748	33	33	781	781
Pulau Laut Utara*	1 516	1 516	70	70	1,586	1,586
Pulau Laut Tengah	544	544	225	225	769	769
Pulau Laut Sigam
Kelumpang Selatan	351	351	-	-	351	351
Kelumpang Hilir	85	85	15	15	100	100
Kelumpang Hulu	130	130	100	100	230	230
Hampang	76	76	50	50	126	126
Sungai Durian	-	-	15	15	15	15
Kelumpang Tengah	41	41	10	10	51	51
Kelumpang Barat	329	329	191	191	520	520
Kelumpang Utara	290	290	10	10	300	300
Pamakan Selatan	583	583	24	24	607	607
Sampanahan	502	502	34	34	536	536
Pamakan Utara	-	-	67	67	67	67
Pamakan Barat	-	-	42	42	42	42
Kabupaten Kotabaru	9 453	9 453	1 021	1 021	10 474	10 474

Catatan/Note: * Data Kecamatan Pulau Laut Utara termasuk data Kecamatan Pulau Laut Sigam

Sumber/Source: Dinas Perikanan Kabupaten Kotabaru

Tabel
Table 5.3.2

Produksi Perikanan Tangkap Menurut Kecamatan dan Subsektor di Kabupaten Kotabaru (ton), 2019 dan 2020
Production of Estate by Subdistrict and Type of Crops in Kotabaru Regency, 2019 and 2020

Kecamatan Subdistrict	Perikanan Laut		Perikanan Umum		Jumlah	
	2019	2020	2019	2020	2019	2020
(1)	(14)	(15)	(16)	(17)	(18)	(19)
Pulau Sembilan	17 575,18	18 143,13	0,00	0,00	17575,18	18143,13
Pulau Laut Barat	2 997,23	3 057,80	196,83	183,18	3194,06	3240,98
Pulau Laut Tanjung Selayar	3 322,91	3 255,06	0,00	0,00	3322,91	3255,06
Pulau Laut Selatan	4 695,03	4 387,24	321,90	300,04	5 016,93	4687,28
Pulau Laut Kepulauan	6 323,02	6 418,03	0,00	0,00	6 323,02	6418,03
Pulau Laut Timur	2 963,11	2 937,38	387,55	364,12	3 350,67	3301,50
Pulau Sebuku	3 543,82	3 579,82	225,59	210,97	3 769,41	3790,79
Pulau Laut Utara*	9 800,66	9 816,15	464,63	433,62	10 265,28	10249,77
Pulau Laut Tengah	3 014,32	2 942,46	1 479,12	1 378,71	4493,44	4321,17
Pulau Laut Sigam
Kelumpang Selatan	1 514,78	1 488,12	0,00	0,00	1 514,78	1488,12
Kelumpang Hilir	362,98	360,28	98,28	91,64	461,26	451,91
Kelumpang Hulu	604,49	595,34	656,69	612,39	1 261,18	1207,73
Hampang	312,73	306,95	328,65	306,50	641,38	613,45
Sungai Durian	-	-	101,01	94,37	101,01	94,37
Kelumpang Tengah	173,67	170,55	68,40	64,37	242,06	234,92
Kelumpang Barat	1 466,39	1 449,15	1 259,70	1 174,67	2 726,09	2623,82
Kelumpang Utara	1 216,16	1 184,74	66,57	62,14	1 282,72	1246,88
Pamukan Selatan	2 504,20	2 461,42	157,87	147,24	2 662,07	2608,65
Sampanahan	2 293,21	2 245,34	234,88	221,18	2 528,09	2466,52
Pamukan Utara	-	0,00	442,37	412,60	442,37	412,60
Pamukan Barat	-	0,00	278,71	260,44	278,71	260,44
Kabupaten Kotabaru	64683,86	64798,95	6768,75	6318,17	71452,61	71117,12

Catatan/Note: * Data Kecamatan Pulau Laut Utara termasuk data Kecamatan Pulau Laut Sigam

Sumber/Source: Dinas Perikanan Kabupaten Kotabaru

Tabel
Table 5.3.3**Jumlah Rumah Tangga Perikanan Budidaya Menurut Kecamatan dan Jenis Budidaya di Kabupaten Kotabaru, 2020**
Number of Aquaculture Household by Subdistrict and Type of Aquaculture in Kotabaru Regency, 2020

Kecamatan Subdistrict	Budidaya Laut <i>Marine Culture</i>	Tambak <i>Brackish Water Pond</i>	Kolam <i>Fresh Water Pond</i>	Keramba <i>Cage</i>
(1)	(2)	(3)	(4)	(5)
Pulau Sembilan	-	-	-	-
Pulau Laut Barat	22	3	14	-
Pulau Laut Tanjung Selayar	44	3	49	-
Pulau Laut Selatan	6	-	-	-
Pulau Laut Kepulauan	5	-	20	-
Pulau Laut Timur	-	234	50	-
Pulau Sebuku	-	-	-	-
Pulau Laut Utara*	-	63	85	-
Pulau Laut Tengah	-	129	44	-
Pulau Laut Sigam
Kelumpang Selatan	-	200	66	-
Kelumpang Hilir	-	120	14	-
Kelumpang Hulu	-	30	9	-
Hampang	-	-	-	-
Sungai Durian	-	-	20	-
Kelumpang Tengah	-	-	-	-
Kelumpang Barat	6	13	14	-
Kelumpang Utara	-	-	-	-
Pamukan Selatan	-	226	8	-
Sampanahan	-	452	15	-
Pamukan Utara	-	-	-	-
Pamukan Barat	-	-	-	-
Kabupaten Kotabaru	83	1,473	408	-

Lanjutan Tabel/Continued Table 5.3.3

Kecamatan Subdistrict	Jaring Apung Floating Cage Net	Sawah Paddy field	Jumlah Total
(1)	(6)	(7)	(8)
Pulau Sembilan	2	-	2
Pulau Laut Barat	-	-	39
Pulau Laut Tanjung Selayar	66	-	162
Pulau Laut Selatan	-	-	6
Pulau Laut Kepulauan	-	-	25
Pulau Laut Timur	-	-	284
Pulau Sebuku	-	-	-
Pulau Laut Utara*	-	-	148
Pulau Laut Tengah	-	-	173
Pulau Laut Sigam
Kelumpang Selatan	-	-	266
Kelumpang Hilir	-	-	134
Kelumpang Hulu	-	-	39
Hampang	-	-	-
Sungai Durian	-	-	20
Kelumpang Tengah	-	-	-
Kelumpang Barat	4	-	37
Kelumpang Utara	-	-	-
Pamukan Selatan	-	-	234
Sampanahan	-	-	467
Pamukan Utara	-	-	-
Pamukan Barat	-	-	-
Kabupaten Kotabaru	72	0	2 036

Catatan/Note: *Data Kecamatan Pulau Laut Utara termasuk data Kecamatan Pulau Laut Sigam

Sumber/Source: Dinas Perikanan Kabupaten Kotabaru

Tabel
Table 5.3.4**Produksi Perikanan Menurut Kecamatan dan Subsektor di Kabupaten Kotabaru (ton), 2020**
Production of Fish Capture by Subdistrict and Subsector in Kotabaru Regency (ton), 2020

Kecamatan <i>Subdistrict</i>	Budidaya Laut <i>Marine Culture</i>	Tambak <i>Brackish Water Pond</i>	Kolam <i>Fresh Water Pond</i>	Keramba <i>Cage</i>
(1)	(2)	(3)	(4)	(5)
Pulau Sembilan	-	-	-	-
Pulau Laut Barat	-	5,44	15,01	-
Pulau Laut Tanjung Selayar	-	-	9,60	-
Pulau Laut Selatan	-	-	-	-
Pulau Laut Kepulauan	-	-	-	-
Pulau Laut Timur	-	1 846,48	96,26	-
Pulau Sebuku	-	-	-	-
Pulau Laut Utara*	-	186,03	102,21	-
Pulau Laut Tengah	-	261,02	-	-
Pulau Laut Sigam
Kelumpang Selatan	-	891,77	93,86	-
Kelumpang Hilir	-	944,74	1,32	-
Kelumpang Hulu	-	6,15	32,99	-
Hampang	-	-	-	-
Sungai Durian	-	-	14,30	-
Kelumpang Tengah	-	-	-	-
Kelumpang Barat	-	13,86	1-	-
Kelumpang Utara	-	-	-	-
Pamukan Selatan	-	7038,60	2-	-
Sampanahan	-	10 550,12	19,50	-
Pamukan Utara	-	-	-	-
Pamukan Barat	-	-	-	-
Kabupaten Kotabaru	0	21 744,20	415,05	0

Lanjutan Tabel/Continued Table 5.3.4

Kecamatan Subdistrict	Jaring Apung Floating Cage Net	Sawah Paddy field	Jumlah Total
(1)	(6)	(7)	(8)
Pulau Sembilan	3,24	-	3,24
Pulau Laut Barat	-	-	20,45
Pulau Laut Tanjung Selayar	10,60	-	20,20
Pulau Laut Selatan	-	-	-
Pulau Laut Kepulauan	-	-	-
Pulau Laut Timur	-	-	1 942,74
Pulau Sebuku	-	-	-
Pulau Laut Utara*	-	-	288,24
Pulau Laut Tengah	-	-	261,02
Pulau Laut Sigam
Kelumpang Selatan	-	-	985,63
Kelumpang Hilir	-	-	946,06
Kelumpang Hulu	-	-	39,13
Hampang	-	-	-
Sungai Durian	-	-	14,30
Kelumpang Tengah	-	-	-
Kelumpang Barat	0,93	-	24,79
Kelumpang Utara	-	-	-
Pamukan Selatan	-	-	7 058,60
Sampanahan	-	-	10 569,62
Pamukan Utara	-	-	-
Pamukan Barat	-	-	-
Kabupaten Kotabaru	14,77	0	22 174,02

Catatan/Note: *Data Kecamatan Pulau Laut Utara termasuk data Kecamatan Pulau Laut Sigam

Sumber/Source: Dinas Perikanan Kabupaten Kotabaru

Tabel
Table 5.3.5

Produksi Perikanan Menurut Kecamatan dan Subsektor di Kabupaten Kotabaru (ton), 2020
Production of Fish Capture by Subdistrict and Subsector in Kotabaru Regency (ton), 2020

Kecamatan Subdistrict	Budidaya Laut Marine Culture	Tambak Brackish Water Pond	Kolam Fresh Water Pond	Keramba Cage
(1)	(2)	(3)	(4)	(5)
Pulau Sembilan	-	-	-	-
Pulau Laut Barat	-	5,44	15,01	-
Pulau Laut Tanjung Selayar	-	-	9,60	-
Pulau Laut Selatan	-	-	-	-
Pulau Laut Kepulauan	-	-	-	-
Pulau Laut Timur	-	1 846,48	96,26	-
Pulau Sebuku	-	-	-	-
Pulau Laut Utara*	-	186,03	102,21	-
Pulau Laut Tengah	-	261,02	-	-
Pulau Laut Sigam
Kelumpang Selatan	-	891,77	93,86	-
Kelumpang Hilir	-	944,74	1,32	-
Kelumpang Hulu	-	6,15	32,99	-
Hampang	-	-	-	-
Sungai Durian	-	-	14,30	-
Kelumpang Tengah	-	-	-	-
Kelumpang Barat	-	13,86	1-	-
Kelumpang Utara	-	-	-	-
Pamukan Selatan	-	7038,60	2-	-
Sampanahan	-	10 550,12	19,50	-
Pamukan Utara	-	-	-	-
Pamukan Barat	-	-	-	-
Kabupaten Kotabaru	0	21 744,20	415,05	0

Catatan/Note: *Data Kecamatan Pulau Laut Utara termasuk data Kecamatan Pulau Laut Sigam

Sumber/Source: Dinas Perikanan Kabupaten Kotabaru

BAB 06

PERTAMBANGAN DAN ENERGI

MINING AND ENERGY



JUMLAH PELANGGAN PLN 2020

59.373

JUMLAH PELANGGAN PDAM 2020

19.697



PENJELASAN TEKNIS

1. Pelanggan adalah individu atau kelompok, baik rumah tangga, perusahaan atau institusi non profit yang membeli air bersih dari perusahaan air bersih.
2. Air disalurkan adalah volume air bersih dari perusahaan air bersih.

TECHNICAL NOTES

1. *Customers are individuals or groups, whether household, company or non-profit institutions that buy water supply from water supply establishment.*
2. *Distributed water is the volume of water supply from water supply establishment.*

<https://kotabarakab.bps.go.id>

ULASAN

Pembangkit tenaga listrik adalah usaha pembangkitan tenaga listrik dan pengoperasian fasilitas pembangkit yang menghasilkan energi listrik, yang berasal dari berbagai sumber energi, seperti tenaga air (hidroelektrik), batubara, gas (turbin gas), bahan bakar minyak, diesel dan energi yang dapat diperbaharui seperti tenaga surya, angin, arus laut, panas bumi (energi termal), tenaga nuklir dan lain-lain.

Distribusi tenaga listrik adalah usaha pengoperasian sistem distribusi atau usaha penyaluran tenaga listrik melalui jaringan tenaga listrik yang bertegangan menengah ke bawah (di bawah 35 kilovolt) sampai ke konsumen atau pelanggan termasuk dengan gardu-gardu distribusinya baik berasal dari produksi sendiri maupun dari produksi pihak lain.

Jumlah pelanggan listrik di Kabuapten Kotabaru tahun 2020 sebanyak 59.373 pelanggan. Jumlah tersebut naik sebanyak 4.506 pelanggan dari tahun 2019. Produksi listrik PT. PLN (Persero) pada cabang/ ranting PLN Kabupaten Kotabaru tahun 2020 sebesar 120.532.920 kilowatt-jam (kWh). Listrik terjual sebesar 114.690.554 kilowatt-jam (kWh). Sedangkan listrik yang diproduksi untuk memenuhi kebutuhan sendiri sebesar 658.077 kilowatt-jam (kWh).

DESCRIPTION

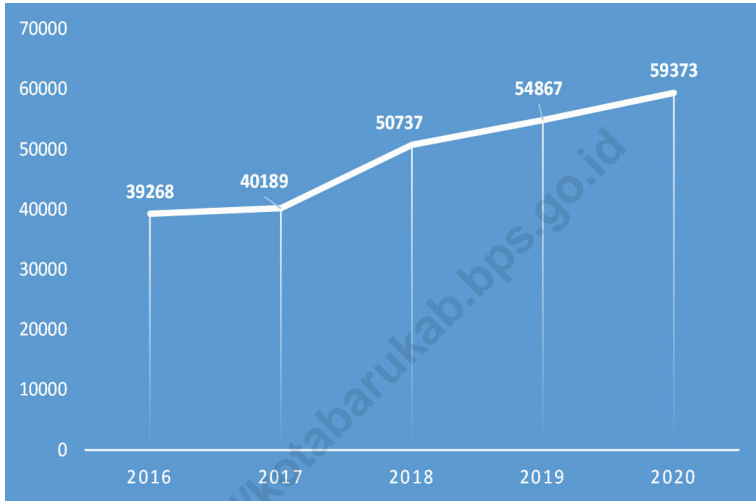
Electric power generation is the business of generating electricity and operating generating facilities that produce electrical energy, which comes from various energy sources, such as hydropower (hydroelectric), coal, gas (gas turbines), fuel oil, diesel and renewable energy such as solar power, wind, ocean currents, geothermal (thermal energy), nuclear power and others.

Electricity distribution is the business of operating the distribution system or the business of distributing electricity through the power grid with medium to lower voltage (below 35 kilovolts) to consumers or customers, including distribution substations, either from their own production or from other parties' production.

The number of electricity customers in Kotabaru Regency in 2020 was 59,373 customers. This number increased by 4,506 customers from 2019. The electricity production of PT. PLN (Persero) at the Kotabaru Regency PLN branch / branch in 2020 amounting to 120,532,920 kilowatt-hours (kWh). Electricity was sold for 114,690,554 kilowatt-hours (kWh). Meanwhile, the electricity produced to meet its own needs is 658,077 kilowatt-hours (kWh).

Gambar 6.1
Figures

**Jumlah Pelanggan Listrik Menurut Kecamatan di
Kabupaten Kotabaru, 2016–2020**
**Number of Electricity Customers by Subdistrict in Kotabaru
Regency, 2016–2020**



Sumber/Source: PLN Cabang Kabupaten Kotabaru

Tabel
Table 6.1

Daya Terpasang, Produksi, dan Distribusi Listrik PT. PLN (Persero) pada Cabang/Ranting PLN Menurut Kecamatan di Kabupaten Kotabaru, 2020
Installed Electricity Power, Production, and Distribution of PT. PLN (Persero) at PLN Branch by Subdistrict in Kotabaru Regency, 2020

Kecamatan Subdistrict	Daya Terpasang Installed Electricity Power (KW)	Produksi Listrik Electricity Production (KWh)	Listrik Terjual Electricity Sold (KWh)	Dipakai Sendiri Own Used (KWh)	Susut/ Hilang Shrinkage/ Lost (KWh)
(1)	(2)	(3)	(4)	(5)	(6)
Pulau Sembilan	...	630 964	504 701	-	126 264
Pulau Laut Barat	...	3 198 322	3 125 452	55 940	72 870
Pulau Laut Tanjung Selayar	...	-	-	-	-
Pulau Laut Selatan	...	1 768 737	1 708 868	31 711	59 869
Pulau Laut Kepulauan	...	1 243 725	31 053	1 308 323	-64 598
Pulau Laut Timur	...	-	-	-	-
Pulau Sebuku	...	2 560 123	2 442 262	36 630	117 861
Pulau Laut Utara	...	92 460 726	88 224 717	358 405	4 236 009
Pulau Laut Tengah	...	-	-	-	-
Pulau Laut Sigam	...	-	-	-	-
Kelumpang Selatan	...	-	-	-	-
Kelumpang Hilir	...	-	-	-	-
Kelumpang Hulu	...	-	-	-	-
Hampang	...	-	-	-	-
Sungai Durian	...	1 463 056	1 389 234	27 145	73 822
Kelumpang Tengah	...	5 145 057	61 337	4 766 716	378 341
Kelumpang Barat	...	-	-	-	-
Kelumpang Utara
Pamakan Selatan	...	864 135	657 089	-	207 046
Sampanahan	...	4 609 887	26 700	4 018 277	591 610
Pamakan Utara	...	2 820 947	29 157	2 841 947	-20 999
Pamakan Barat	...	3 767 240	3 702 968	-	64 272
Kabupaten Kotabaru	...	120 532 920	114 690 554	658 077	5 825 593

Catatan/Note: Data Kecamatan Kelumpang Utara bergabung dengan Kecamatan Kelumpang Tengah

Sumber/Source: PLN Cabang Kabupaten Kotabaru

Tabel
Table 6.2**Jumlah Pelanggan Listrik Menurut Kecamatan di
Kabupaten Kotabaru, 2016–2020**
**Number of Electricity Customers by Subdistrict in Kotabaru
Regency, 2016–2020**

Kecamatan Subdistrict	2016	2017	2018	2019	2020
(1)	(2)	(3)	(4)	(5)	(6)
Pulau Sembilan	566
Pulau Laut Barat	4 862
Pulau Laut Tanjung Selayar	-
Pulau Laut Selatan	1 845
Pulau Laut Kepulauan	1 746
Pulau Laut Timur	-
Pulau Sebuku	1 819
Pulau Laut Utara	33 529
Pulau Laut Tengah	-
Pulau Laut Sigam	-
Kelumpang Selatan	-
Kelumpang Hilir	-
Kelumpang Hulu	-
Hampang	-
Sungai Durian	1 072
Kelumpang Tengah	5 113
Kelumpang Barat	-
Kelumpang Utara
Pamukan Selatan	460
Sampanahan	3 516
Pamukan Utara	2 953
Pamukan Barat	2 500
Kabupaten Kotabaru	39 268	40 189	50 737	54 867	59 373

Catatan/Note: Data Kecamatan Kelumpang Utara bergabung dengan Kecamatan Kelumpang Tengah

Sumber/Source: PLN Cabang Kabupaten Kotabaru

Tabel
Table 6.4**Jumlah Pelanggan Listrik Menurut Jenis Pelanggan di
Kabupaten Kotabaru, 2016–2020**
**Number of Electricity Customers by Types of Customer in
Kotabaru Regency, 2016–2020**

Tahun Year	Pascabayar Postpaid	Prabayar Prepaid	Jumlah Total
(1)	(2)	(3)	(4)
2016	24 845	14 423	39 268
2017	24 526	15 663	40 189
2018	27 481	23 256	50 737
2019	27 056	27 811	54 867
2020	25 904	33 469	59 373

Catatan/Note: ...

Sumber/Source: PLN Cabang Kabupaten Kotabaru

Tabel
Table 6.5**Jumlah Pelanggan dan Air yang Disalurkan Menurut Kecamatan di Kabupaten Kotabaru, 2020**
Number of Customers and Distributed Water by Subdistrict in Kotabaru Regency, 2020

Kecamatan Subdistrict	Pelanggan Number of Customers	Air Disalurkan Distributed Water (m ³)	Nilai Value (Rp)
(1)	(2)	(3)	(4)
Pulau Sembilan	-	-	-
Pulau Laut Barat	-	-	-
Pulau Laut Tanjung Selayar	-	-	-
Pulau Laut Selatan	-	-	-
Pulau Laut Kepulauan	-	-	-
Pulau Laut Timur	-	-	-
Pulau Sebuku	-	-	-
Pulau Laut Utara	14 844	3 870 659	14 326 507 100
Pulau Laut Tengah	-	-	-
Pulau Laut Sigam	-	-	-
Kelumpang Selatan	-	-	-
Kelumpang Hilir	1 509	411 372	1 686 440 500
Kelumpang Hulu	1 233	296 264	1 141 037 000
Hampang	-	-	-
Sungai Durian	622	143 987	535 621 500
Kelumpang Tengah	-	-	-
Kelumpang Barat	-	-	-
Kelumpang Utara	-	-	-
Pamakan Selatan	-	-	-
Sampanahan	-	-	-
Pamakan Utara	388	73 394	293 908 500
Pamakan Barat	1 101	252 209	994 469 900
Kabupaten Kotabaru	19 697	5 047 855	18 977 984 500

Catatan/Note: ...

Sumber/Source: PDAM Kabupaten Kotabaru

BAB PARIWISATA

07 *TOURISM*

JUMLAH WISATAWAN 2020

479.189



PENJELASAN TEKNIS**TECHNICAL NOTES**

- | | |
|---|---|
| <p>1. Wisatawan mancanegara (wisman) ialah setiap pengunjung yang mengunjungi suatu negara di luar tempat tinggalnya, didorong oleh satu atau beberapa keperluan tanpa bermaksud memperoleh penghasilan di tempat yang dikunjungi dan lamanya kunjungan tersebut tidak lebih dari satu tahun (12 bulan).</p> | <p>1. <i>An International Visitor is any person visiting a country other than his usual place of residence for any reason other than for earning income in the country visited, and the length of stay is no more than one year (12 months).</i></p> |
| <p>2. Rata-rata lama tinggal adalah rata-rata waktu tinggal wisatawan mancanegara di Indonesia untuk satu kali kunjungan.</p> | <p>2. <i>Average length of stay is the average stay duration of foreign visitor in Indonesia for one trip.</i></p> |
| <p>3. Usaha penyediaan akomodasi adalah usaha yang menyediakan pelayanan penginapan yang dapat dilengkapi dengan pelayanan pariwisata lainnya. Usaha penyediaan akomodasi dapat berupa hotel, vila, pondok wisata, bumi perkemahan, persinggahan karavan, dan akomodasi lainnya yang digunakan untuk tujuan pariwisata.</p> | <p>3. <i>The business of providing accommodation is a business that provides specialty services that can be equipped with other tourism services. It includes hotel, villa, cottage, camping, caravan stop, and other accommodation that are used for tourism purposes.</i></p> |
| <p>4. Hotel adalah penyediaan akomodasi secara harian berupa kamar-kamar di dalam satu bangunan yang dapat dilengkapi dengan jasa pelayanan makan dan minum, kegiatan hiburan dan atau fasilitas lainnya. Hotel</p> | <p>4. <i>Hotel is a daily supply of accommodation rooms within a building which can be equipped with eating and drinking services, entertainment activities and/or other facilities. Hotel consists of a classified hotel and a non-classified</i></p> |

terdiri dari hotel berbintang dan hotel non- bintang.

hotel.

<https://kotabarakab.bps.go.id>

ULASAN

Pada tahun 2020, jumlah wisatawan yang berkunjung ke Kabupaten Kotabaru sebanyak 479.189 pengunjung yang terdiri dari 89 pengunjung wisatawan mancanegara dan 479.100 pengunjung wisatawan nusantara/domestik. Apabila dibandingkan dengan tahun 2019, secara keseluruhan jumlah wisatawan yang berkunjung ke Kabupaten Kotabaru mengalami penurunan sebanyak 205.380 pengunjung.

Sepanjang tahun 2020, jumlah pengunjung tertinggi terjadi pada bulan Januari 2020 sebesar 83.642 pengunjung, sedangkan jumlah pengunjung terendah terjadi pada bulan April, Mei, dan Juni sebesar 0 pengunjung. Hal ini disebabkan karena adanya pandemi covid-19 yang mulai muncul pada pertengahan bulan Maret 2020.

DESCRIPTION

In 2020, the number of tourists visiting Kotabaru Regency was 479,189 visitors consisting of 89 foreign tourists and 479,100 domestic / domestic tourists. When compared to 2019, the overall number of tourists visiting Kotabaru Regency has decreased by 205,380 visitors.

Throughout 2020, the highest number of visitors occurred in January 2020 with 83,642 visitors, while the lowest number of visitors occurred in April, May, and June with 0 visitors. This is due to the covid-19 pandemic which began to emerge in mid-March 2020.

Gambar 7.1
Figures

Jumlah Wisatawan yang Berkunjung di Kabupaten Kotabaru, 2016-2020
Number of Visiting Tourists in Kotabaru Regency, 2016–2020



Sumber/Source: Dinas Pariwisata Pariwisata, Pemuda, dan Olahraga Kabupaten Kotabaru

Tabel
Table 7.1

**Jumlah Rumah Makan/Restoran Menurut Kecamatan di
Kabupaten Kotabaru, 2017–2020**
*Number of Restaurants by Subdistrict in Kotabaru Regency,
2017–2020*

Kecamatan Subdistrict	2017	2018	2019	2020
(1)	(2)	(3)	(4)	(5)
Pulau Sembilan
Pulau Laut Barat
Pulau Laut Tanjung Selayar
Pulau Laut Selatan
Pulau Laut Kepulauan
Pulau Laut Timur
Pulau Sebuku
Pulau Laut Utara
Pulau Laut Tengah
Pulau Laut Sigam
Kelumpang Selatan
Kelumpang Hilir
Kelumpang Hulu
Hampang
Sungai Durian
Kelumpang Tengah
Kelumpang Barat
Kelumpang Utara
Pamukan Selatan
Sampanahan
Pamukan Utara
Pamukan Barat
Kabupaten Kotabaru	45	47	50	...

Catatan/Note: ...

Sumber/Source: Dinas Pariwisata Pariwisata, Pemuda, dan Olahraga Kabupaten Kotabaru

Tabel
Table 7.2**Jumlah Hotel dan Akomodasi Lainnya Menurut Klasifikasi di Kabupaten Kotabaru, 2014–2020**
Number of Hotels dan Other Accomodations by Classification in Kotabaru Regency, 2014–2020

Tahun Years	Hotel/Hotels					Akomodasi Lainnya Other Accomodation
	Bintang 1 1 Star	Bintang 2 2 Star	Bintang 3 3 Star	Bintang 4 4 Star	Bintang 5 5 Star	
(1)	(2)	(3)	(4)	(5)		
2014	-	-	-	-	-	...*
2015	-	-	-	-	-	45
2016	-	1	-	-	-	43
2017	-	1	-	-	-	38
2018	-	2	-	-	-	37
2019	-	2	-	-	-	38
2020	-	2	-	-	-	37

Catatan/Note: ...

Sumber/Source: BPS, Survei Perusahaan/Usaha Jasa Akomodasi / BPS-Statistic Indonesia, Accomodation Services Establishment Survey

Tabel
Table 7.3

**Jumlah Wisatawan yang Berkunjung di Kabupaten
Kotabaru, 2016-2020**
*Number of Visiting Tourists in Kotabaru Regency, 2016–
2020*

Tahun Year	Mancanegara Abroad	Nusantara Domestic	Jumlah Total
(1)	(2)	(3)	(4)
2016	131	37 374	37 505
2017	110	193 694	193 804
2018	120	541 367	541 487
2019	128	684 441	684 569
2020	89	479 100	479 189

Catatan/Note: ...

Sumber/Source: Dinas Pariwisata, Pemuda, dan Olahraga Kabupaten Kotabaru

Tabel
Table 7.4**Jumlah Wisatawan yang Berkunjung di Kabupaten
Kotabaru Menurut Bulan Kunjungan, 2019-2020**
**Number of Visiting Tourists in Kotabaru Regency by Month
of Visit, 2019-2020**

Bulan Month	Mancanegara Abroad		Nusantara Domestic	
	2019	2020	2019	2020
(1)	(2)	(3)	(4)	(5)
Januari/January	...	34	...	83 642
Februari/February	...	24	...	52 789
Maret/March	...	14	...	30 819
April/April	...	-	...	-
Mei/May	...	-	...	-
Juni/June	...	-	...	-
Juli/July	...	6	...	22 339
Agustus/August	...	-	...	40 118
September/September	...	2	...	52 225
Oktober/October	...	1	...	57 718
November/November	...	6	...	61 600
Desember/December	...	2	...	77 850
Kabupaten Kotabaru	128	89	684 441	479 100

Catatan/Note: ...

Sumber/Source: Dinas Pariwisata, Pemuda, dan Olahraga Kabupaten Kotabaru

BAB

SISTEM NERACA REGIONAL

08

SYSTEM OF REGIONAL ACCOUNTS



PENJELASAN TEKNIS

1. Kendaraan bermotor adalah setiap kendaraan yang digerakkan oleh peralatan teknik yang ada pada kendaraan tersebut, biasanya digunakan untuk angkutan orang atau barang di atas jalan raya selain kendaraan yang berjalan di atas rel. Kendaraan bermotor yang dicatat adalah semua jenis kendaraan kecuali kendaraan bermotor TNI/Polri dan Korps Diplomatik.
2. Kantor Pos adalah tempat pemberi pelayanan komunikasi tertulis dan atau surat elektronik, layanan paket, layanan logistik, layanan transaksi keuangan, dan layanan keagenan pos untuk kepentingan umum. Rumah pos berfungsi sama seperti kantor pos dan kantor pos pembantu, bedanya rumah pos biasanya terletak di daerah terpencil.

TECHNICAL NOTES

1. *Motor vehicles are any kind of vehicles motorized by machine set up in those vehicles, they are usually used for transporting peoples or goods on roads except vehicles moving along a railway line. The data cover all kinds of motor vehicles except those belong to Indonesia Army Force Indonesian State Police and Diplomatic Corps.*
2. *Post Office is a service provider facility of written communication and or electronic mail, parcel service, logistics services, financial transaction services, and postal services to the public. Postal house has the same function as the post office and subsidiary of post office, the difference is that postal house is usually located in remote areas.*

ULASAN

Panjang jalan Kabupaten Kotabaru mencapai 1.205,57 km. Panjang jalan tersebut merupakan kewenangan kabupaten. Apabila dilihat dari jenis permukaan jalan, sepanjang 387,56 km jalan dengan permukaan aspal, permukaan kerikil sepanjang 449,67 km, permukaan tanah sepanjang 317,07 km, dan permukaan lainnya sepanjang 51,28 km. Dilihat dari kondisi jalan, persentase jalan dengan kondisi rusak berat sebesar 39,82 persen, rusak sebesar 27,20 persen, baik sebesar 19,61 persen, dan dengan kondisi sedang sebesar 13,37 persen.

DESCRIPTION

The length of the road in Kotabaru Regency reaches 1.205,57 km. The length of the road is under the authority of the district. When viewed from the type of road surface, there are 387,56 km of road with asphalt surface, 449,67 km of gravel surface, 317,07 km of land surface, and 51,28 km of other surfaces. Judging from the road conditions, the percentage of roads with severe damage was 39,82 percent, 27,20 percent damaged, 19,61 percent good, and 13,37 percent moderate.

Gambar 8.1
Figures

**Persentase Panjang Jalan Menurut Kondisi Jalan di
Kabupaten Kotabaru (km), 2020**
*Percentage of Length of Roads by Level of Government
Authority in Kotabaru Regency (km), 2020*



Sumber/Source : Dinas Pekerjaan Umum Kabupaten Kotabaru

8.1 TRANSPORTASI TRANSPORTATION

Tabel 8.1.1 Panjang Jalan Menurut Tingkat Kewenangan Pemerintahan di Kabupaten Kotabaru (km), 2018–2020
Table Length of Roads by Level of Government Authority in Kotabaru Regency (km), 2018–2020

Tingkat Kewenangan Pemerintahan Level of Government Authority	2018	2019	2020
(1)	(2)	(3)	(4)
Negara/State
Provinsi/Province
Kabupaten/Kota Regency/Municipality	1 205,57	1 205,57	1 205,57
Jumlah/Total	1 205,57	1 205,57	1 205,57

Catatan/Note: ...

Sumber/Source: Dinas Pekerjaan Umum Kabupaten Kotabaru

Tabel 8.1.2 Panjang Jalan Menurut Jenis Permukaan Jalan di Kabupaten Kotabaru (km), 2018–2020
Table *Length of Roads by Type of Road Surface in Kotabaru Regency (km), 2018–2020*

Jenis Permukaan Jalan <i>Type of Road Surface</i>	2018	2019	2020
(1)	(2)	(3)	(4)
Aspal/ <i>Paved</i>	391,98	361,81	387,56
Kerikil/ <i>Gravel</i>	358,68	364,60	449,67
Tanah/ <i>Soil</i>	423,47	441,43	317,07
Lainnya/ <i>Others</i>	31,44	37,74	51,28
Jumlah/Total	1 205,57	1 205,57	1 205,57

Catatan/*Note*: ...

Sumber/*Source*: Dinas Pekerjaan Umum Kabupaten Kotabaru

Tabel 8.1.3 Panjang Jalan Menurut Kondisi Jalan di Kabupaten Kotabaru (km), 2018–2020
Length of Roads by Condition of Roads in Kotabaru Regency (km), 2018–2020

Kondisi Jalan Condition of Roads	2018	2019	2020
(1)	(2)	(3)	(4)
Baik/ <i>Good</i>	266,41	194,79	236,41
Sedang/ <i>Moderate</i>	48,04	85,57	161,23
Rusak/ <i>Damage</i>	328,93	283,71	327,89
Rusak Berat/ <i>Severely Damage</i>	562,18	641,52	480,05
Jumlah/Total	1 205,57	1 205,57	1 205,57

Catatan/Note: ...

Sumber/Source: Dinas Pekerjaan Umum Kabupaten Kotabaru

8.2 KOMUNIKASI COMMUNICATION

Tabel 8.2.1 Jumlah Kantor Pos Pembantu Menurut Kecamatan di Kabupaten Kotabaru, 2017–2020
Number of Post Offices Subsidiaries by Subdistrict in Kotabaru Regency, 2017–2020

Kecamatan Subdistrict	2017	2018	2019	2020
(1)	(2)	(3)	(4)	(5)
Pulau Sembilan	-	-	-	-
Pulau Laut Barat	-	-	-	-
Pulau Laut Tanjung Selayar	-	-	-	-
Pulau Laut Selatan	-	-	-	-
Pulau Laut Kepulauan	-	-	-	-
Pulau Laut Timur	1	1	1	1
Pulau Sebuku	-	-	-	-
Pulau Laut Utara	2	2	2	2
Pulau Laut Tengah	-	-	-	-
Pulau Laut Sigam				
Kelumpang Selatan	1	1	1	1
Kelumpang Hilir	1	1	1	1
Kelumpang Hulu	1	1	1	1
Hampang	-	-	-	-
Sungai Durian	-	-	-	-
Kelumpang Tengah	1	1	1	1
Kelumpang Barat	-	-	-	-
Kelumpang Utara	-	-	-	-
Pamukan Selatan	1	1	1	1
Sampanahan	-	-	-	-
Pamukan Utara	-	-	-	-
Pamukan Barat	1	1	1	1
Kabupaten Kotabaru	9	9	9	9

Catatan/Note: ...

Sumber/Source: Kantor Pos Unit Kabupaten Kotabaru

BAB 09

PERBANGKAN, KOPERASI DAN HARGA-HARGA

BANKING, COOPERATIVE AND PRICES



PENJELASAN TEKNIS

1. Koperasi adalah badan usaha yang beranggotakan orang seorang atau badan hukum koperasi dengan melandaskan kegiatannya berdasarkan prinsip koperasi sekaligus sebagai gerakan ekonomi rakyat yang berdasar atas asas kekeluargaan.
2. Sisa hasil usaha koperasi merupakan pendapatan koperasi yang diperoleh dalam satu tahun buku dikurangi dengan biaya, penyusutan, dan kewajiban lainnya termasuk pajak dalam tahun buku yang bersangkutan.

TECHNICAL NOTES

1. *Cooperative is an establishment that its members are people or establishments with legal status of cooperative and its activities based on people economic movement.*
2. *Net profit of cooperative is gross income in one year minus expenses, depreciation, and other liabilities including taxes in current year.*

ULASAN

Berdasarkan data dari Otoritas Jasa Keuangan, jumlah kantor bank di Kabupaten Kotabaru sebanyak 33 kantor bank yang terdiri dari 32 kantor bank umum konvensional dan 1 kantor bank umum syariah. Apabila dirinci lagi, 33 kantor bank tersebut terdiri dari 3 kantor cabang, 16 kantor cabang pembantu, dan 14 kantor kas yang beroperasi sepanjang tahun 2020.

DESCRIPTION

Based on data from the Financial Services Authority, the number of bank offices in Kotabaru Regency is 33 bank offices consisting of 32 conventional commercial bank offices and 1 sharia commercial bank office. When detailed further, the 33 bank offices consist of 3 branch offices, 16 sub-branch offices, and 14 cash offices operating throughout 2020.

<https://kotabarukab.bps.go.id>

Tabel
Table 9.1**Jumlah Koperasi Aktif Menurut Kecamatan di Kabupaten Kotabaru, 2017–2020**
Number of Active Cooperative by Subdistrict in Kotabaru Regency, 2017–2020

Kecamatan Subdistrict	2017	2018	2019	2020
(1)	(2)	(3)	(4)	(5)
Pulau Sembilan	-	-	-	-
Pulau Laut Barat	3	3	3	3
Pulau Laut Tanjung Selayar	-	-	-	-
Pulau Laut Selatan	3	3	4	4
Pulau Laut Kepulauan	-	-	-	-
Pulau Laut Timur	3	4	6	6
Pulau Sebuku	1	1	1	1
Pulau Laut Utara	29	32	37	37
Pulau Laut Tengah	3	3	3	4
Pulau Laut Sigam	-
Kelumpang Selatan	3	3	3	3
Kelumpang Hilir	6	7	8	8
Kelumpang Hulu	5	6	7	8
Hampang	6	6	6	6
Sungai Durian	4	4	4	6
Kelumpang Tengah	4	4	4	4
Kelumpang Barat	2	2	2	3
Kelumpang Utara	-	-	-	-
Pamakan Selatan	2	2	2	2
Sampanahan	6	7	5	5
Pamakan Utara	1	1	1	1
Pamakan Barat	3	3	3	3
Kabupaten Kotabaru	84	91	99	104

Catatan/Note: ...

Sumber/Source: Dinas Koperasi, Perindustrian, dan Perdagangan Kabupaten Kotabaru/Cooperatives, Industry, and Trade Services Of Kotabaru Regency

Tabel
Table 9.2**Jumlah Koperasi Menurut Jenis Koperasi dan Kecamatan di Kabupaten Kotabaru, 2020**
Number of Cooperative by Kind of Cooperative and Subdistrict in Kotabaru Regency, 2020

Kecamatan Subdistrict	Jenis Koperasi/ Kind of Cooperative ¹					Jumlah Total
	KUD	KPRI	KOPKAR	KOPPAS	Lainnya Other	
(1)	(2)	(3)	(4)	(5)	(6)	(7)
Pulau Sembilan	-	-	-	-	-	-
Pulau Laut Barat	1	-	2	-	3	6
Pulau Laut Tanjung Selayar	-	-	-	-	-	-
Pulau Laut Selatan	1	1	-	-	4	6
Pulau Laut Kepulauan	-	-	-	-	-	-
Pulau Laut Timur	4	-	1	-	4	9
Pulau Sebuku	1	-	1	-	2	4
Pulau Laut Utara	4	12	5	-	4	61
Pulau Laut Tengah	1	-	-	-	3	4
Pulau Laut Sigam
Kelumpang Selatan	3	-	-	-	1	4
Kelumpang Hilir	2	-	4	1	6	13
Kelumpang Hulu	5	1	2	-	5	13
Hampang	4	1	-	-	7	12
Sungai Durian	2	-	-	-	7	9
Kelumpang Tengah	8	-	-	-	6	14
Kelumpang Barat	2	-	-	-	5	7
Kelumpang Utara	-	-	-	-	-	-
Pamukan Selatan	3	-	-	-	5	8
Sampanahan	7	-	1	-	2	10
Pamukan Utara	1	-	-	-	1	2
Pamukan Barat	1	-	-	-	2	3
Kabupaten Kotabaru	50	15	16	1	63	185

Catatan/Note: ...

Sumber/Source: Dinas Koperasi, Perindustrian, dan Perdagangan Kabupaten Kotabaru/Cooperatives, Industry, and Trade Services Of Kotabaru Regency

Tabel
Table 9.3**Jumlah Kantor Bank Menurut Kelompok Bank, 2019-2020**
Number of Bank Offices by Bank Group, 2019-2020

Rincian Description	2019			
	KP	KC	KCP	KK
(1)	(2)	(3)	(4)	(5)
Bank Umum Konvensional <i>Conventional-based Commercial Banks</i>	-	4	18	14
Bank Persero/ <i>State Banks</i>	-	3	12	14
Bank Pembangunan Daerah/ <i>Regional Government Banks</i>	-	1	3	-
Bank Swasta Nasional/ <i>Private National Banks</i>	-	-	3	-
Bank Asing/ <i>Foreign Banks</i>	-	-	-	-
Bank Umum Syariah <i>Sharia-based Comercial Bank</i>	-	-	1	-
Bank Swasta Nasional/ <i>Private National Banks</i>	-	-	1	-
Bank Pembangunan Daerah/ <i>Regional Government Banks</i>	-	-	-	-
Kabupaten Kotabaru	-	4	19	14

Lanjutan Tabel/Continued Table 9.3

Rincian Description	2020			
	KP	KC	KCP	KK
(1)	(2)	(3)	(4)	(5)
Bank Umum Konvensional <i>Conventional-based Commercial Banks</i>	-	3	15	14
Bank Persero/ <i>State Banks</i>	-	3	12	14
Bank Pembangunan Daerah/ <i>Regional Government Banks</i>
Bank Swasta Nasional/ <i>Private National Banks</i>	-	-	3	-
Bank Asing/ <i>Foreign Banks</i>	-	-	-	-
Bank Umum Syariah <i>Sharia-based Commercial Bank</i>	-	-	1	-
Bank Swasta Nasional/ <i>Private National Banks</i>	-	-	1	-
Bank Pembangunan Daerah/ <i>Regional Government Banks</i>	-	-	-	-
Kabupaten Kotabaru	-	3	16	14

Catatan/Note: ...

Sumber/Source: Otoritas Jasa Keuangan/Indonesia Financial Services Authority

BAB

PENGELUARAN PENDUDUK

10

POPULATION EXPENDITURE



PENJELASAN TEKNIS

TECHNICAL NOTES

- | | |
|--|--|
| <p>1. Pengeluaran per kapita adalah biaya yang dikeluarkan untuk konsumsi semua anggota rumah tangga selama sebulan dibagi dengan banyaknya anggota rumah tangga yang telah disesuaikan dengan paritas daya beli.</p> | <p>1. <i>PPer capita expenditure is the cost incurred for the consumption of all household members for a month divided by the number of household members that have been adjusted to purchasing power parity.</i></p> |
| <p>2. Rata-rata pengeluaran per kapita sebulan adalah biaya yang dikeluarkan untuk konsumsi semua anggota rumah tangga selama sebulan dibagi dengan banyaknya anggota rumah tangga. Pengeluaran untuk konsumsi makanan dihitung selama seminggu terakhir, sedangkan konsumsi bukan makanan dihitung sebulan dan setahun terakhir. Baik konsumsi makanan maupun bukan makanan selanjutnya dikonversikan ke dalam pengeluaran rata-rata sebulan.</p> | <p>2. <i>Average per capita expenditure per month is the cost incurred for the consumption of all household members for a month divided by the number of household members. Expenditures for food consumption are calculated during the last week, while non-food consumption is calculated for the last month and year. Both food and non-food consumption are then converted into monthly average expenditure.</i></p> |
| <p>3. Persentase rata-rata pengeluaran perkapita menurut kelompok komoditi yaitu rata-rata pengeluaran perkapita menurut kelompok makanan dibagi rata-rata total pengeluaran perkapita dikali seratus persen.</p> | <p>3. <i>Per capita average expenditure per capita per commodity group, i.e. the average per capita expenditure by food group divided by the average total per capita expenditure multiplied by one hundred percent.</i></p> |

ULASAN

Data pengeluaran dapat mengungkap tentang pola konsumsi rumah tangga secara umum menggunakan indikator proporsi pengeluaran untuk makanan dan non makanan. Komposisi pengeluaran rumah tangga dapat dijadikan ukuran untuk menilai tingkat kesejahteraan ekonomi penduduk, makin rendah persentase pengeluaran untuk makanan terhadap total pengeluaran makin membaik tingkat kesejahteraan.

Pengeluaran rumah tangga dibedakan menurut kelompok makanan dan bukan makanan. Perubahan pendapatan seseorang akan berpengaruh pada pergeseran pola pengeluaran. Semakin tinggi pendapatan, semakin tinggi pengeluaran bukan makanan. Dengan demikian, pola pengeluaran dapat dipakai sebagai salah satu alat untuk mengukur tingkat kesejahteraan penduduk, dimana perubahan komposisinya digunakan sebagai petunjuk perubahan tingkat kesejahteraan

Rata-rata pengeluaran per kapita sebulan Kabupaten Kotabaru tahun 2020 sebesar Rp1.190.175,-. Rata-rata pengeluaran per kapita sebulan menurut kelompok makanan sebesar Rp644.805,- dan menurut kelompok bukan makanan sebesar Rp545.370,-.

DESCRIPTION

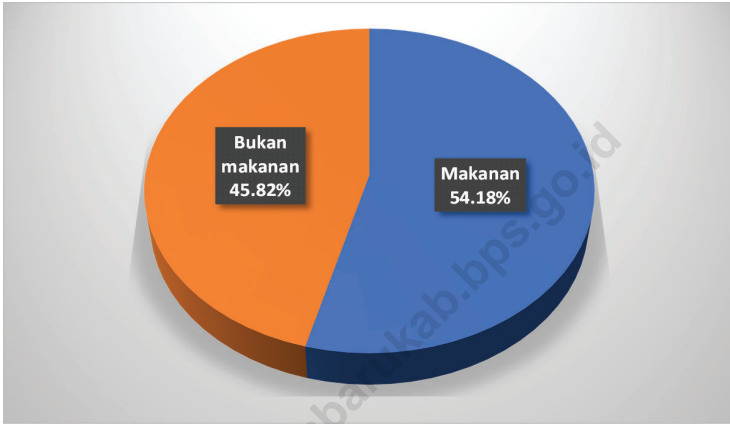
Expenditure data can reveal general household consumption patterns using indicators of the proportion of expenditure on food and non-food items. The composition of household expenditure can be used as a measure to assess the level of economic welfare of the population, the lower the percentage of expenditure on food to total expenditure the better the level of welfare.

Household expenditure is differentiated according to food and non-food groups. Changes in one's income will have an effect on shifting spending patterns. The higher the income, the higher the non-food expenditure. Thus, spending patterns can be used as a tool to measure the level of welfare of the population, where changes in its composition are used as indicators of changes in the level of welfare.

The average monthly per capita expenditure of Kotabaru Regency in 2020 is IDR 1.190.175. Average per capita expenditure per month according to the food group was IDR 644.805 and according to the non-food group was IDR 545.370.

Gambar 10.1
Figures

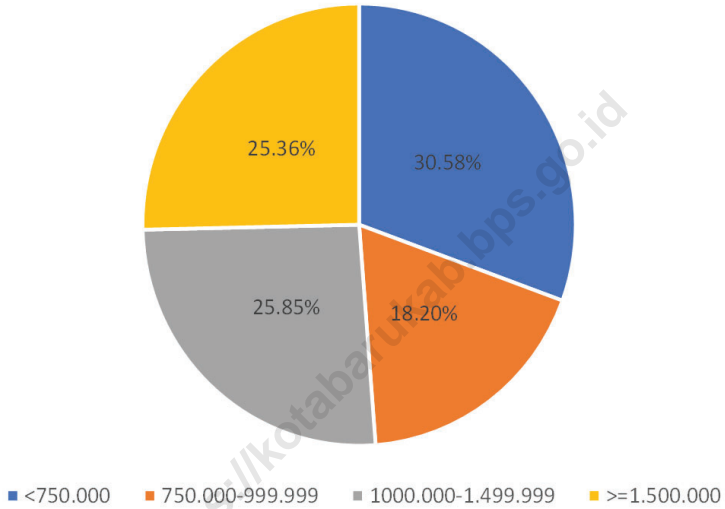
Rata-rata Pengeluaran per Kapita Sebulan Menurut Kelompok Komoditas (%), 2020
Monthly Average Expenditure per Capita by Commodity Group (%), 2020



Sumber/Source : BPS, Survei Sosial Ekonomi Nasional (Susenas) Maret/BPS-Statistics Indonesia, National Socioeconomic Survey March

Gambar 10.2
Figures

Persentase Penduduk Menurut Golongan Pengeluaran Per Kapita Sebulan di Kabupaten Kotabaru (%), 2020
Percentage of Population by Per Capita Spending Group a Month in Kotabaru Regency (%), 2020



Sumber/Source : BPS, Survei Sosial Ekonomi Nasional (Susenas) Maret/BPS-Statistics Indonesia, National Socioeconomic Survey March

Tabel
Table 10.1

Rata-rata Pengeluaran per Kapita Sebulan Menurut Kelompok Komoditas (rupiah) di Kabupaten Kotabaru, 2019 dan 2020
Monthly Average Expenditure per Capita by Commodity Group (rupiahs) in Kotabaru Regency, 2019 and 2020

Kelompok Komoditas/Commodity Group	2019	2020
(1)	(2)	(3)
Makanan/Food		
Padi-padian/ <i>Cereals</i>	61 110	68 016
Umbi-umbian/ <i>Tubers</i>	2 999	3 085
Ikan/udang/cumi/kerang/ <i>Fish/shrimp/common squid/shells</i>	77 700	78 637
Daging/ <i>Meat</i>	21 108	20 707
Telur dan susu/ <i>Eggs and milk</i>	46 819	44 110
Sayur-sayuran/ <i>Vegetables</i>	40 315	45 397
Kacang-kacangan/ <i>Legumes</i>	10 297	10 264
Buah-buahan/ <i>Fruits</i>	36 271	28 533
Minyak dan kelapa/ <i>Oil and coconut</i>	16 575	16 839
Bahan minuman/ <i>Beverage stuffs</i>	21 124	25 689
Bumbu-bumbuan/ <i>Spices</i>	14 641	15 525
Konsumsi lainnya/ <i>Miscellaneous food items</i>	17 285	17 590
Makanan dan minuman jadi/ <i>Prepared food and beverages</i>	195 973	177 947
Rokok/ <i>Cigarettes</i>	82 851	92 467
Jumlah makanan/Total food	645 071	644 805
Bukan makanan/Non-food		
Perumahan dan fasilitas rumah tangga/ <i>Housing and household facilities</i>	276 135	288 942
Aneka komoditas dan jasa/ <i>Goods and services</i>	132 466	110 208
Pakaian, alas kaki, dan tutup kepala/ <i>Clothing, footwear, and headgear</i>	45 600	36 951
Komoditas tahan lama/ <i>Durable goods</i>	72 705	59 695
Pajak, pungutan, dan asuransi/ <i>Taxes and insurance</i>	21 891	44 631
Keperluan pesta dan upacara/kenduri/ <i>Parties and ceremonies</i>	24 256	4 943
Jumlah bukan makanan/Total non-food	573 054	545 370
Jumlah/Total	1 218 125	1 190 175

Catatan/Note: ...

Sumber/Source: BPS, Survei Sosial Ekonomi Nasional (Susenas) Maret/BPS-Statistics Indonesia, National Socioeconomic Survey March

Tabel
Table 10.2

Persentase Pengeluaran per Kapita Sebulan Menurut Kelompok Komoditas di Kabupaten Kotabaru, 2019 dan 2020
Percentage of Monthly Expenditure per Capita by Commodity Group in Kotabaru Regency, 2019 and 2020

Kelompok Komoditas/Commodity Group	2019	2020
(1)	(2)	(3)
Makanan/Food		
Padi-padian/ <i>Cereals</i>	5.02	5,71
Umbi-umbian/ <i>Tubers</i>	0.25	0,26
Ikan/udang/cumi/kerang/ <i>Fish/shrimp/common squid/shells</i>	6.38	6,61
Daging/ <i>Meat</i>	1.73	1,74
Telur dan susu/ <i>Eggs and milk</i>	3.84	3,71
Sayur-sayuran/ <i>Vegetables</i>	3.31	3,81
Kacang-kacangan/ <i>Legumes</i>	0.85	0,86
Buah-buahan/ <i>Fruits</i>	2.98	2,40
Minyak dan kelapa/ <i>Oil and coconut</i>	1.36	1,41
Bahan minuman/ <i>Beverage stuffs</i>	1.73	2,16
Bumbu-bumbuan/ <i>Spices</i>	1.20	1,30
Konsumsi lainnya/ <i>Miscellaneous food items</i>	1.42	1,48
Makanan dan minuman jadi/ <i>Prepared food and beverages</i>	16.09	14,95
Rokok/ <i>Cigarettes</i>	6.80	7,77
Jumlah makanan/Total food	52.96	54,18
Bukan makanan/Non-food		
Perumahan dan fasilitas rumah tangga/ <i>Housing and household facilities</i>	22.67	24,28
Aneka komoditas dan jasa/ <i>Goods and services</i>	10.87	9,26
Pakaian, alas kaki, dan tutup kepala/ <i>Clothing, footwear, and headgear</i>	3.74	3,10
Komoditas tahan lama/ <i>Durable goods</i>	5.97	5,02
Pajak, pungutan, dan asuransi/ <i>Taxes and insurance</i>	1.80	3,75
Keperluan pesta dan upacara/kenduri/ <i>Parties and ceremonies</i>	1.99	0,42
Jumlah bukan makanan/Total non-food	47.04	45,82
Jumlah/Total	100.00	100,00

Catatan/Note: ...

Sumber/Source: BPS, Survei Sosial Ekonomi Nasional (Susenas) Maret/BPS-Statistics Indonesia, National Socioeconomic Survey March

Tabel
Table 10.3**Persentase Penduduk Menurut Golongan Pengeluaran Per Kapita Sebulan di Kabupaten Kotabaru, 2019 dan 2020**
Percentage of Population by Per Capita Spending Group a Month in Kotabaru Regency, 2019 and 2020

Golongan Pengeluaran <i>Spending Group</i> (Rp)	2019	2020
(1)	(2)	(3)
< 150 000	-	
150 000–199 999	-	
200 000–299 999	-	30,58
300 000–499 999	7,13	
500 000–749 999	28,72	
750 000–999 999	17,38	18,20
1 000 000–1 499 999	21,92	25,85
> 1 500 000	24,85	25,36
Jumlah/Total	100,00	100,00

Catatan/Note: ...

Sumber/Source: BPS, Survei Sosial Ekonomi Nasional (Susenas) Maret/BPS-Statistics Indonesia, National Socioeconomic Survey March

BAB PERDAGANGAN

11

TRADE



PENJELASAN TEKNIS**TECHNICAL NOTES**

- | | |
|--|--|
| <p>1. Usaha/Perusahaan adalah suatu unit ekonomi yang melakukan aktivitas dengan tujuan menghasilkan barang/jasa untuk dijual atau ditukar dengan barang lain dan ada seseorang atau lebih yang bertanggung jawab dan punya kewenangan untuk mengelola usaha tersebut. Kewenangan yang dimaksud meliputi kewenangan di bidang kepegawaian, pemasaran, keuangan dan sebagainya.</p> | <p>1. <i>Business / Company is an economic unit conducting activities for the purpose of producing goods / services for sale or exchanged for other goods and there is someone or more who is responsible and has the authority to manage the business. The authority in question includes authority in the field of personnel, marketing, finance and so forth.</i></p> |
| <p>2. Badan Usaha: Kesatuan yuridis (hukum), teknis, dan ekonomi yang bertujuan mencari laba atau keuntungan.</p> | <p>2. <i>Business Entity: Juridical (legal), technical, and economic unity which aims to find profit or profit.</i></p> |
| <p>3. Perseroan Terbatas (PT), dulu disebut juga Naamloze Vennootschaap (NV) adalah perusahaan yang merupakan persekutuan modal, didirikan berdasarkan perjanjian, melakukan kegiatan usaha dengan modal dasar yang seluruhnya terbagi dalam saham dan memenuhi persyaratan yang ditetapkan undang-undang.</p> | <p>3. <i>Limited Liability Company (Limited Co), formerly known as Naamloze Vennootschaap (NV) is a company that is a capital alliance, established under the agreement, engages in business activities with authorized capital wholly divided into shares and meets the requirements stipulated by law.</i></p> |
| <p>4. Commanditaire Vennootschap (CV): Perusahaan yang terbentuk dengan cara meminjamkan uang, didirikan antara seseorang atau antara beberapa orang persero yang bertanggung jawab secara tanggung-renteng untuk</p> | <p>4. <i>Commanditaire Vennootschap (CV): A company formed by way of lending money, established between a person or between several Persero companies liable jointly for the whole and one or more persons as money lenders.</i></p> |

keseluruhannya dan satu orang atau lebih sebagai pemberi pinjaman uang.

5. Firma: Persekutuan untuk menjalankan perusahaan dengan nama bersama, masing-masing anggota firma bertanggung jawab sepenuhnya atas segala perikatan. Laba yang diperoleh dibagi bersama-sama dan rugi dari perusahaan ditanggung bersama pula.
5. *Firm: The Guild to run a company with a common name, each member of the firm is fully responsible for all engagements. Profit earned is shared and the loss of the company is borne together.*

<https://kotabarakab.bps.go.id>

Tabel
Table 11.1

**Jumlah Sarana Perdagangan Menurut Jenisnya di
Kabupaten Kotabaru, 2017–2020**
*Number of Trading Facilities by Type of Facility in Kotabaru
Regency, 2017–2020*

Jenis Sarana Perdagangan <i>Type of Trading Facilities</i>	2017	2018	2019	2020
(1)	(2)	(3)	(4)	(5)
Pasar/Market	65
Pasar Ritel Modern/ Supermarket	20
Kios	1 886
Warung
Jumlah/Total	1 971

Catatan/Note: ...

Sumber/Source: Dinas Koperasi, Perindustrian, dan Perdagangan Kabupaten Kotabaru/Cooperatives, Industry, and Trade Services Of Kotabaru Regency

BAB SISTEM NERACA REGIONAL

12

SYSTEM OF REGIONAL ACCOUNTS

PRODUK DOMESTIK REGIONAL BRUTO (PDRB)
(MILIAR RUPIAH)

HARGA DASAR BERLAKU 23.969,66

HARGA DASAR KONSTAN 17.313,03



PENJELASAN TEKNIS**TECHNICAL NOTES**

1. Penghitungan statistik neraca nasional mengikuti buku petunjuk yang diterbitkan oleh Perserikatan Bangsa Bangsa (PBB) dikenal sebagai Sistem Neraca Nasional (SNN). SNN adalah rekomendasi internasional tentang bagaimana menyusun ukuran aktivitas ekonomi yang sesuai dengan standar neraca baku yang didasarkan pada prinsip-prinsip ekonomi. Rekomendasi yang dimaksud dinyatakan dalam sekumpulan konsep, definisi, klasifikasi, dan aturan neraca yang disepakati secara internasional dalam mengukur indikator tertentu seperti Produk Domestik Bruto (PDB). Salah satu bentuk adaptasi pencatatan statistik nasional adalah melakukan perubahan tahun dasar PDB Indonesia dari tahun 2000 ke 2010. Perubahan tahun dasar PDB dilakukan seiring dengan mengadopsi rekomendasi PBB yang tertuang dalam Sistem Neraca Nasional 2008 (SNA 2008).
 2. Produk Domestik Bruto pada tingkat nasional serta Produk Domestik Regional Bruto (PDRB) pada tingkat regional (provinsi dan kabupaten/kota) menggambarkan kemampuan suatu wilayah untuk menciptakan nilai tambah pada suatu waktu
1. *The method used to estimate national accounts statistics is based on the standard guidelines formed by United Nation known as System of National Accounts (SNA). SNA is the internationally agreed standard set of recommendations on how to compile measures of economic activity in accordance with strict accounting conventions based on economic principles. The recommendations are expressed in term of a set of concepts, definitions, classifications and accounting rules that comprise the internationally agreed standard for measuring indicators such as Gross Domestic Product (GDP). One of the improvement in the national statistical system is to rebase GDP form base year 2000 to 2010 in order to capture current economic condition. It is in line with the United Nations (UN) recommendation on 2008 SNA.*
 2. *The basic measure of the value added arising from economic activity is known as Gross Domestic Product at the national level and Gross Regional Domestic Product (GRDP) at the regional level (provinces/regencies/ municipalities). To compile*

tertentu. Untuk menyusun PDB maupun PDRB digunakan 2 pendekatan, yaitu lapangan usaha dan pengeluaran. Keduanya menyajikan komposisi data nilai tambah dirinci menurut sumber kegiatan ekonomi (lapangan usaha) dan menurut komponen penggunaannya. PDB maupun PDRB dari sisi lapangan usaha merupakan penjumlahan seluruh komponen nilai tambah bruto yang mampu diciptakan oleh sektor-sektor ekonomi atas berbagai aktivitas produksinya. Sedangkan dari sisi pengeluaran menjelaskan tentang penggunaan dari nilai tambah tersebut.

3. PDB/PDRB menurut lapangan usaha mengalami perubahan klasifikasi dari 9 lapangan usaha menjadi 17 lapangan usaha. PDB menurut lapangan usaha dirinci menurut total nilai tambah dari seluruh sektor ekonomi yang mencakup lapangan usaha Pertanian, Kehutanan, dan Perikanan; Pertambangan dan Penggalian; Industri Pengolahan; Pengadaan Listrik dan Gas; Pengadaan Air, Pengelolaan Sampah, Limbah dan Daur Ulang; Konstruksi; Perdagangan Besar dan Eceran, Reparasi Mobil dan Sepeda Motor; Transportasi dan Pergudangan; Penyediaan Akomodasi dan Makan Minum; Informasi dan Komunikasi;

these statistics, two approaches have been used, i.e. "production approach" and "expenditure approach". The first approach is to measure value added produced by various kinds of economic activities, while the second approach is to measure final uses of the country's output. In other words, GDP/GRDP is the sum of total value added produced by all economic industries (activities) and the way of using it.

3. *GDP/GRDP by industry classification changes from 9 sectors to 17 industries. GDP by industry is classified by types of economic activities such as Agriculture, Forestry and Fishing; Mining and Quarrying; Manufacturing; Electricity and Gas; Water supply, Sewerage, Waste Management and Remediation Activities; Construction; Wholesale and Retail Trade; Repair of Motor Vehicles and Motorcycles; Transportation and Storage; Accommodation and Food Service Activities; Information and Communication; Financial and Insurance Activities; Real Estate Activities; Business Activities; Public Administration; Defence and Compulsory Social Security;*

Jasa Keuangan dan Asuransi; Real Estat; Jasa Perusahaan; Administrasi Pemerintahan, Pertahanan dan Jaminan Sosial Wajib; Jasa Pendidikan; Jasa Kesehatan dan Kegiatan Sosial; dan Jasa lainnya.

Education; Human Health and Social Work Activities; and Other Services Activities.

4. Produk Domestik Regional Bruto maupun agregat turunannya disajikan dalam 2 (dua) versi penilaian, yaitu atas dasar "harga berlaku" dan atas dasar "harga konstan". Disebut sebagai harga berlaku karena seluruh agregat dinilai dengan menggunakan harga pada tahun berjalan, sedangkan harga konstan penilaiannya didasarkan kepada harga satu tahun dasar tertentu, dalam publikasi ini digunakan harga tahun 2010.
 5. Laju pertumbuhan Produk Domestik Regional Bruto diperoleh dari perhitungan PDRB atas dasar harga konstan. Diperoleh dengan cara mengurangi nilai PDRB pada tahun ke-n terhadap nilai pada tahun ke-n-1 (tahun sebelumnya), dibagi dengan nilai pada tahun ke-n-1, dikalikan dengan 100 persen. Laju pertumbuhan menunjukkan perkembangan agregat pendapatan dari satu waktu tertentu terhadap waktu sebelumnya.
4. *GRDP and its aggregations are presented in two forms: at current market prices and at constant base year market prices. In presenting current market prices, all aggregates are valued at current market prices, while base year constant market prices are shown by valuing all aggregates at fixed base year prices. Year of 2010 is used as the base year in this publication*
 5. *Growth rate of Gross Regional Domestic Product is derived from GRDP at constant market prices. It is obtained by subtracting the value of GRDP year n with the value of GRDP year n-1, divided by the value of GRDP year n-1 then multiplied by 100 percent. The growth rate of GRDP explains the income growth during the given period.*

ULASAN

Pertumbuhan ekonomi Kabupaten Kotabaru tahun 2020 yang ditunjukkan oleh laju pertumbuhan Produk Domestik Regional Bruto (PDRB) atas dasar harga konstan 2010, mengalami penurunan dari tahun sebelumnya, yaitu -1,87 persen (2019 = 4,17 persen).

Pertumbuhan riil sektoral tahun 2020 mengalami fluktuasi dari tahun sebelumnya. Pertumbuhan tertinggi dicapai oleh sektor Informasi dan Komunikasi sebesar 8,71 persen, namun peranannya terhadap PDRB hanya sebesar 0,53 persen. Sektor yang mengalami pertumbuhan paling rendah pada tahun 2020 adalah sektor Industri Pengolahan yaitu sebesar -4,02 persen.

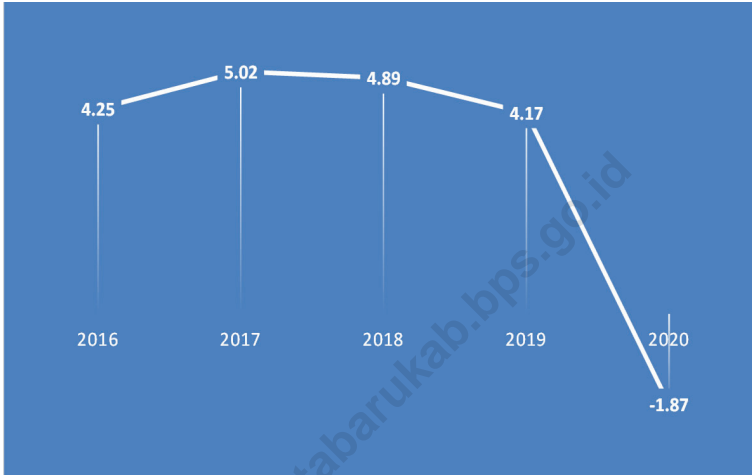
DESCRIPTION

Kotabaru Regency economic growth in 2020 as indicated by the growth rate of Gross Regional Domestic Product (GRDP) based on constant 2010 prices, decreased from the previous year, which was -1,87percent (2019 = 4,17 percent).

Real sectoral growth in 2020 has fluctuated from the previous year. The highest growth was achieved by the Information and Communication sector at 8,71 percent, but its role in GRDP was only 0,53 percent. The sector that experienced the lowest growth in 2020 was the Manufacturing Industry sector, amounting to -4,02 percent

Gambar 12.1
Figures

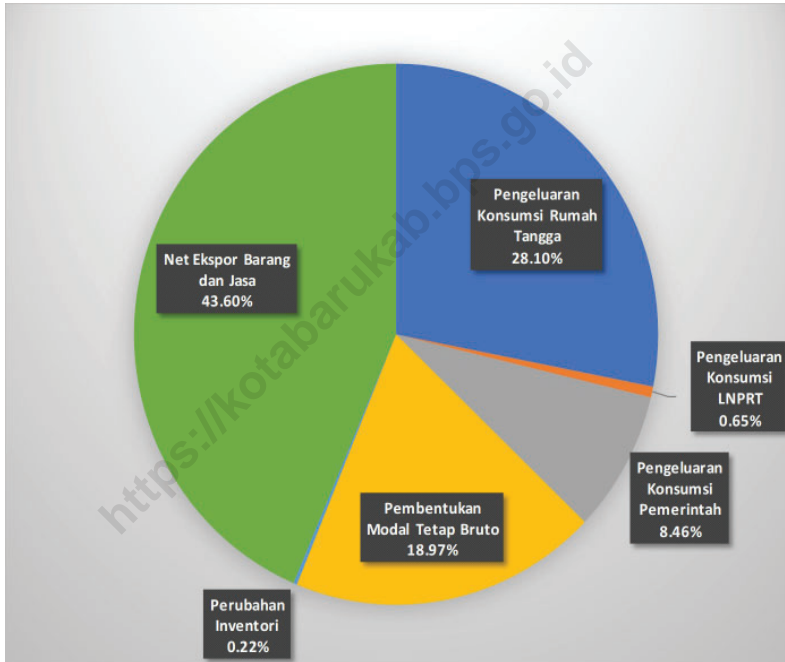
Laju Pertumbuhan Produk Domestik Regional Bruto Atas Dasar Harga Konstan 2010 (%), 2016-2020
Growth Rate of Gross Regional Domestic Product at 2010 Constant Market Prices (%), 2016-2020



Sumber/Source : BPS, berbagai sensus, survei dan sumber lain/BPS-Statistics Indonesia, various census, survey, and other sources

Gambar 12.2
Figures

Distribusi Produk Domestik Regional Bruto Atas Dasar Harga Berlaku Menurut Jenis Pengeluaran di Kabupaten Kotabaru (%), 2019
Percentage Gross Regional Domestic Product at Current Prices by Expenditure in Kotabaru Regency (%), 2019



Sumber/Source : BPS, berbagai sensus, survei dan sumber lain/BPS-Statistics Indonesia, various census, survey, and other sources

Tabel
Table 12.1.

**Produk Domestik Regional Bruto Atas Dasar Harga
Berlaku Menurut Lapangan Usaha di Kabupaten Kotabaru
(miliar rupiah), 2016–2020**
*Gross Regional Domestic Product at Current Market Prices
by Industry in Kotabaru Regency (billion rupiahs), 2015–
2019*

	Lapangan Usaha/ <i>Industry</i>	2016	2017	2018	2019 *	2020 **
	(1)	(2)	(3)	(4)	(5)	(6)
A	Pertanian, Kehutanan, dan Perikanan/ <i>Agriculture, Forestry, and Fishing</i>	3 700,95	4 015,98	4 278,31	4 510,90	4 571,20
B	Pertambangan dan Penggalian/ <i>Mining and Quarrying</i>	3 803,44	4 134,59	4 349,98	4 470,68	4 356,74
C	Industri Pengolahan/ <i>Manufacturing</i>	6 781,92	7 488,12	7 971,37	8 289,75	8 100,83
D	Pengadaan Listrik dan Gas/ <i>Electricity and Gas</i>	6,89	7,91	9,02	9,76	10,43
E	Pengadaan Air; Pengelolaan Sampah, Limbah, dan Daur Ulang/ <i>Water Supply; Sewerage, Waste Management, and Remediation Activities</i>	16,00	16,81	17,92	18,59	20,04
F	Konstruksi/ <i>Construction</i>	1 025,23	1 109,93	1 210,89	1 332,53	1 330,89
G	Perdagangan Besar dan Eceran; Reparasi Mobil dan Sepeda Motor/ <i>Wholesale and Retail Trade; Repair of Motor Vehicles and Motorcycles</i>	906,65	1 032,20	1 143,63	1 266,39	1 270,49
H	Transportasi dan Pergudangan/ <i>Transportation and Storage</i>	1 121,52	1 234,87	1 370,95	1 491,64	1 466,22
I	Penyediaan Akomodasi dan Makan Minum/ <i>Accommodation and Food Service Activities</i>	117,12	131,02	145,86	162,82	164,96
J	Informasi dan Komunikasi/ <i>Information and Communication</i>	84,03	94,42	104,96	116,84	126,59

Lanjutan Tabel/*Continued Table* 12.1

	Lapangan Usaha/Industry	2016	2017	2018	2019 *	2020 **
	(1)	(2)	(3)	(4)	(5)	(6)
K	Jasa Keuangan dan Asuransi/ <i>Financial and Insurance Activities</i>	214,82	236,18	262,61	285,83	295,45
L	Real Estat/ <i>Real Estate Activities</i>	188,22	200,45	214,61	233,70	242,46
M,N	Jasa Perusahaan/ <i>Business Activities</i>	28,85	31,91	34,55	37,37	37,81
O	Administrasi Pemerintahan, Pertahanan, dan Jaminan Sosial Wajib/ <i>Public Administration and Defence; Compulsory Social Security</i>	815,59	853,47	919,91	980,33	1 019,73
P	Jasa Pendidikan/ <i>Education</i>	367,03	408,81	455,44	510,53	531,18
Q	Jasa Kesehatan dan Kegiatan Sosial/ <i>Human Health and Social Work Activities</i>	188,28	204,28	223,56	239,51	259,43
R,S,T,U	Jasa Lainnya/ <i>Other Services Activities</i>	122,83	135,60	149,45	165,95	165,20
	Produk Domestik Regional Bruto/<i>Gross Regional Domestic Product</i>	19 489,36	21 336,57	22 863,02	24 123,12	23 969,66

Catatan/Note: ...

Sumber/Source: BPS, berbagai sensus, survei dan sumber lain/*BPS-Statistics Indonesia, various census, survey, and other sources*

Tabel
Table 12.2

Produk Domestik Regional Bruto Atas Dasar Harga Konstan 2010 Menurut Lapangan Usaha di Kabupaten Kotabaru (miliar rupiah), 2016–2020
Gross Regional Domestic Product at 2010 Constant Market Prices by Industry in Kotabaru Regency (billion rupiahs), 2016–2020

	Lapangan Usaha/Industry	2016	2017	2018	2019*	2020**
	(1)	(2)	(3)	(4)	(5)	(6)
A	Pertanian, Kehutanan, dan Perikanan/ <i>Agriculture, Forestry, and Fishing</i>	2 899,11	3 033,64	3 153,12	3 270,88	3 291,67
B	Pertambangan dan Penggalian/ <i>Mining and Quarrying</i>	3 736,01	3 853,93	4 009,64	4 135,52	4 024,01
C	Industri Pengolahan/ <i>Manufacturing</i>	4 953,79	5 235,49	5 477,35	5 658,17	5 430,70
D	Pengadaan Listrik dan Gas/ <i>Electricity and Gas</i>	5,15	5,31	5,71	6,01	6,26
E	Pengadaan Air; Pengelolaan Sampah, Limbah, dan Daur Ulang/ <i>Water Supply; Sewerage, Waste Management, and Remediation Activities</i>	12,34	12,73	13,24	13,39	14,32
F	Konstruksi/ <i>Construction</i>	756,15	800,89	853,61	914,65	908,11
G	Perdagangan Besar dan Eceran; Reparasi Mobil dan Sepeda Motor/ <i>Wholesale and Retail Trade; Repair of Motor Vehicles and Motorcycles</i>	652,49	703,21	755,61	812,24	797,80
H	Transportasi dan Pergudangan/ <i>Transportation and Storage</i>	820,86	880,51	949,52	1 007,18	974,94
I	Penyediaan Akomodasi dan Makan Minum/ <i>Accommodation and Food Service Activities</i>	89,41	97,70	106,85	117,02	115,77
J	Informasi dan Komunikasi/ <i>Information and Communication</i>	70,06	75,85	81,74	88,42	96,11

Lanjutan Tabel/*Continued Table 12.2*

	Lapangan Usaha/Industry	2016	2017	2018	2019*	2020**
	(1)	(2)	(3)	(4)	(5)	(6)
K	Jasa Keuangan dan Asuransi/ <i>Financial and Insurance Activities</i>	157,26	167,30	179,08	189,01	194,53
L	Real Estat/ <i>Real Estate Activities</i>	147,15	154,95	163,43	170,17	175,03
M,N	Jasa Perusahaan/ <i>Business Activities</i>	20,28	21,55	22,58	23,68	23,44
O	Administrasi Pemerintahan, Pertahanan, dan Jaminan Sosial Wajib/ <i>Public Administration and Defence; Compulsory Social Security</i>	556,81	568,20	589,57	618,22	629,28
P	Jasa Pendidikan/ <i>Education</i>	275,50	298,06	322,74	349,36	354,18
Q	Jasa Kesehatan dan Kegiatan Sosial/ <i>Human Health and Social Work Activities</i>	136,32	144,78	153,86	161,75	172,12
R,S,T,U	Jasa Lainnya/ <i>Other Services Activities</i>	88,24	94,05	100,47	107,93	104,75
	Produk Domestik Regional Bruto/<i>Gross Regional Domestic Product</i>	15 376,93	16 148,14	16 938,10	17 643,61	17 313,03

Catatan/Note: ...

Sumber/Source: BPS, berbagai sensus, survei dan sumber lain/*BPS-Statistics Indonesia, various census, survey, and other sources*

Tabel
Table 12.3

Distribusi Persentase Produk Domestik Regional Bruto Atas Dasar Harga Berlaku Menurut Lapangan Usaha di Kabupaten Kotabaru, 2016–2020
Percentage Distribution of Gross Regional Domestic Product at Current Market Prices by Industry in Kotabaru Regency, 2016–2020

	Lapangan Usaha/Industry	2016	2017	2018	2019 *	2020 **
	(1)	(2)	(3)	(4)	(5)	(6)
A	Pertanian, Kehutanan, dan Perikanan/ <i>Agriculture, Forestry, and Fishing</i>	18,99	18,82	18,71	18,70	19,07
B	Pertambangan dan Penggalian/ <i>Mining and Quarrying</i>	19,52	19,38	19,03	18,53	18,18
C	Industri Pengolahan/ <i>Manufacturing</i>	34,80	35,10	34,87	34,36	33,80
D	Pengadaan Listrik dan Gas/ <i>Electricity and Gas</i>	0,04	0,04	0,04	0,04	0,04
E	Pengadaan Air; Pengelolaan Sampah, Limbah, dan Daur Ulang/ <i>Water Supply; Sewerage, Waste Management, and Remediation Activities</i>	0,08	0,08	0,08	0,08	0,08
F	Konstruksi/ <i>Construction</i>	5,26	5,20	5,30	5,52	5,55
G	Perdagangan Besar dan Eceran; Reparasi Mobil dan Sepeda Motor/ <i>Wholesale and Retail Trade; Repair of Motor Vehicles and Motorcycles</i>	4,65	4,84	5,00	5,25	5,30
H	Transportasi dan Pergudangan/ <i>Transportation and Storage</i>	5,75	5,79	6,00	6,18	6,12
I	Penyediaan Akomodasi dan Makan Minum/ <i>Accommodation and Food Service Activities</i>	0,60	0,61	0,64	0,67	0,69
J	Informasi dan Komunikasi/ <i>Information and Communication</i>	0,43	0,44	0,46	0,48	0,53
K	Jasa Keuangan dan Asuransi/ <i>Financial and Insurance Activities</i>	1,10	1,11	1,15	1,18	1,23

Lanjutan Tabel/*Continued Table* 12.3

	Lapangan Usaha/ <i>Industry</i>	2016	2017	2018	2019 *	2020 **
	(1)	(2)	(3)	(4)	(5)	(6)
L	Real Estat/ <i>Real Estate Activities</i>	0,97	0,94	0,94	0,97	1,01
M,N	Jasa Perusahaan/ <i>Business Activities</i>	0,15	0,15	0,15	0,15	0,16
O	Administrasi Pemerintahan, Pertahanan, dan Jaminan Sosial Wajib/ <i>Public Administration and Defence; Compulsory Social Security</i>	4,18	4,00	4,02	4,06	4,25
P	Jasa Pendidikan/ <i>Education</i>	1,88	1,92	1,99	2,12	2,22
Q	Jasa Kesehatan dan Kegiatan Sosial/ <i>Human Health and Social Work Activities</i>	0,97	0,96	0,98	0,99	1,08
R,S,T,U	Jasa Lainnya/ <i>Other Services Activities</i>	0,63	0,64	0,65	0,69	0,69
	Produk Domestik Regional Bruto/<i>Gross Regional Domestic Product</i>	100,00	100,00	100,00	100,00	100,00

Catatan/*Note*: ...Sumber/*Source*: BPS, berbagai sensus, survei dan sumber lain/*BPS-Statistics Indonesia, various census, survey, and other sources*

Tabel
Table 12.4

Laju Pertumbuhan Produk Domestik Regional Bruto Atas Dasar Harga Konstan 2010 Menurut Lapangan Usaha di Kabupaten Kotabaru (persen), 2017–2020
Growth Rate of Gross Regional Domestic Product at 2010 Constant Market Prices by Industry in Kotabaru Regency (percent), 2017–2020

	Lapangan Usaha/Industry	2017	2018	2019 *	2020 **
	(1)	(2)	(3)	(4)	(5)
A	Pertanian, Kehutanan, dan Perikanan/ <i>Agriculture, Forestry, and Fishing</i>	4,64	3,94	3,73	0,64
B	Pertambangan dan Penggalian/ <i>Mining and Quarrying</i>	3,16	4,04	3,14	-2,70
C	Industri Pengolahan/ <i>Manufacturing</i>	5,69	4,62	3,30	-4,02
D	Pengadaan Listrik dan Gas/ <i>Electricity and Gas</i>	2,98	7,54	5,37	4,07
E	Pengadaan Air; Pengelolaan Sampah, Limbah, dan Daur Ulang/ <i>Water Supply; Sewerage, Waste Management, and Remediation Activities</i>	3,10	4,07	1,09	6,95
F	Konstruksi/ <i>Construction</i>	5,92	6,58	7,15	-0,71
G	Perdagangan Besar dan Eceran; Reparasi Mobil dan Sepeda Motor/ <i>Wholesale and Retail Trade; Repair of Motor Vehicles and Motorcycles</i>	7,77	7,45	7,50	-1,78
H	Transportasi dan Pergudangan/ <i>Transportation and Storage</i>	7,27	7,84	6,07	-3,20
I	Penyediaan Akomodasi dan Makan Minum/ <i>Accommodation and Food Service Activities</i>	9,27	9,36	9,53	-1,07
J	Informasi dan Komunikasi/ <i>Information and Communication</i>	8,25	7,77	8,17	8,71
K	Jasa Keuangan dan Asuransi/ <i>Financial and Insurance Activities</i>	6,39	7,05	5,55	2,92
L	Real Estat/ <i>Real Estate Activities</i>	5,30	5,47	4,13	2,86
M,N	Jasa Perusahaan/ <i>Business Activities</i>	6,23	4,79	4,88	-1,04

Lanjutan Tabel/*Continued Table 12.4*

Lapangan Usaha/Industry		2017	2018	2019 *	2020 **
	(1)	(2)	(3)	(4)	(5)
0	Administrasi Pemerintahan, Pertahanan, dan Jaminan Sosial Wajib/ <i>Public Administration and Defence; Compulsory Social Security</i>	2,05	3,76	4,86	1,79
P	Jasa Pendidikan/ <i>Education</i>	8,19	8,28	8,25	1,38
Q	Jasa Kesehatan dan Kegiatan Sosial/ <i>Human Health and Social Work Activities</i>	6,20	6,28	5,13	6,41
R,S,T,U	Jasa Lainnya/ <i>Other Services Activities</i>	6,59	6,82	7,43	-2,94
Produk Domestik Regional Bruto/<i>Gross Regional Domestic Product</i>		5,02	4,89	4,17	-1,87

Catatan/Note: ...

Sumber/Source: BPS, berbagai sensus, survei dan sumber lain/*BPS-Statistics Indonesia, various census, survey, and other sources*

Tabel
Table 12.5

Produk Domestik Regional Bruto Atas Dasar Harga Berlaku Menurut Jenis Pengeluaran di Kabupaten Kotabaru (miliar rupiah), 2015–2019
Gross Regional Domestic Product at Current Market Prices by Type of Expenditure in Kotabaru Regency (billion rupiahs), 2015–2019

Jenis Pengeluaran Type of Expenditure	2015	2016	2017	2018	2019
(1)	(2)	(3)	(4)	(5)	(6)
Pengeluaran Konsumsi Rumah Tangga <i>Household Consumption Expenditure</i>	4,979.98	5,390.27	5,828.42	6,246.02	6,794.27
Pengeluaran Konsumsi LNPRT <i>NPISH Consumption Expenditure</i>	107.01	118.08	129.70	142.20	156.87
Pengeluaran Konsumsi Pemerintah <i>Government Consumption Expenditure</i>	1,695.11	1,773.56	1,818.33	1,909.89	2,046.04
Pembentukan Modal Tetap Bruto <i>Gross Fixed Capital Formation</i>	3,323.13	3,583.74	3,832.81	4,141.29	4,587.61
Perubahan Inventori <i>Changes in Inventories</i>	4.91	(54.32)	5.89	88.15	53.69
Net Ekspor Barang dan Jasa <i>Net Export of Goods and Services</i>	8,125.20	8,678.04	9,721.41	10,452.57	10,541.80
Produk Domestik Regional Bruto/Gross Regional Domestic Product	18,235.34	19,489.36	21,336.57	22,980.14	24,180.29

Catatan/Note: ...

Sumber/Source: BPS, berbagai sensus, survei dan sumber lain/BPS-Statistics Indonesia, various census, survey, and other sources

Tabel
Table 12.6

Produk Domestik Regional Bruto Atas Dasar Harga Konstan 2010 Menurut Jenis Pengeluaran di Kabupaten Kotabaru (miliar rupiah), 2015–2019
Gross Regional Domestic Product at 2010 Constant Market Prices by Type of Expenditure in Kotabaru Regency (billion rupiahs), 2015–2019

Jenis Pengeluaran Type of Expenditure	2015	2016	2017	2018	2019
(1)	(2)	(3)	(4)	(5)	(6)
Pengeluaran Konsumsi Rumah Tangga <i>Household Consumption Expenditure</i>	4,013.39	4,206.46	4,410.67	4,632.06	4,836.82
Pengeluaran Konsumsi LNPR <i>NPISH Consumption Expenditure</i>	80.00	84.54	89.82	96.30	102.16
Pengeluaran Konsumsi Pemerintah <i>Government Consumption Expenditure</i>	1,198.34	1,203.91	1,213.18	1,235.38	1,270.60
Pembentukan Modal Tetap Bruto <i>Gross Fixed Capital Formation</i>	2,533.43	2,643.85	2,772.12	2,915.39	3,092.38
Perubahan Inventori <i>Changes in Inventories</i>	4.21	(45.64)	4.81	69.80	32.82
Net Ekspor Barang dan Jasa <i>Net Export of Goods and Services</i>	6,920.57	7,283.81	7,657.53	7,989.32	8,312.81
Produk Domestik Regional Bruto/Gross Regional Domestic Product	14,749.94	15,376.93	16,148.14	16,938.26	17,647.59

Catatan/Note: ...

Sumber/Source: BPS, berbagai sensus, survei dan sumber lain/BPS-Statistics Indonesia, various census, survey, and other sources

Tabel
Table 12.7

Distribusi Produk Domestik Regional Bruto Atas Dasar Harga Berlaku Menurut Jenis Pengeluaran di Kabupaten Kotabaru (persen), 2015–2019
Percentage Gross Regional Domestic Product at Current Prices by Expenditure in Kotabaru Regency (percent), 2015–2019

Jenis Pengeluaran Type of Expenditure	2015	2016	2017	2018	2019
(1)	(2)	(3)	(4)	(5)	(6)
Pengeluaran Konsumsi Rumah Tangga <i>Household Consumption Expenditure</i>	27.31	27.66	27.32	27.18	28.10
Pengeluaran Konsumsi LNPR <i>NPISH Consumption Expenditure</i>	0.59	0.61	0.61	0.62	0.65
Pengeluaran Konsumsi Pemerintah <i>Government Consumption Expenditure</i>	9.30	9.10	8.52	8.31	8.46
Pembentukan Modal Tetap Bruto <i>Gross Fixed Capital Formation</i>	18.22	18.39	17.96	18.02	18.97
Perubahan Inventori <i>Changes in Inventories</i>	0.03	(0.28)	0.03	0.38	0.22
Net Ekspor Barang dan Jasa <i>Net Export of Goods and Services</i>	44.56	44.53	45.56	45.49	43.60
Produk Domestik Regional Bruto/Gross Regional Domestic Product	100.00	100.00	100.00	100.00	100.00

Catatan/Note: ...

Sumber/Source: BPS, berbagai sensus, survei dan sumber lain/BPS-Statistics Indonesia, various census, survey, and other sources

Tabel
Table 12.8

Laju Pertumbuhan Produk Domestik Regional Bruto Atas Dasar Harga Konstan 2010 Menurut Jenis Pengeluaran di Kabupaten Kotabaru (persen), 2016–2019
Growth Rate of Gross Regional Domestic Product at 2010 Constant Market Prices by Type of Expenditure in Kotabaru Regency (percent), 2015–2019

Jenis Pengeluaran Type of Expenditure	2015	2016	2017	2018	2019
(1)	(2)	(3)	(4)	(5)	(6)
Pengeluaran Konsumsi Rumah Tangga <i>Household Consumption Expenditure</i>	4.70	4.81	4.85	5.02	4.42
Pengeluaran Konsumsi LNPR <i>NPISH Consumption Expenditure</i>	5.96	5.67	6.25	7.21	6.09
Pengeluaran Konsumsi Pemerintah <i>Government Consumption Expenditure</i>	4.79	0.46	0.77	1.83	2.85
Pembentukan Modal Tetap Bruto <i>Gross Fixed Capital Formation</i>	6.24	4.36	4.85	5.17	6.07
Perubahan Inventori <i>Changes in Inventories</i>	-	-	-	-	-
Net Ekspor Barang dan Jasa <i>Net Export of Goods and Services</i>	-	-	-	-	-
Produk Domestik Regional Bruto/Gross Regional Domestic Product	3.32	4.25	5.02	4.89	4.19

Catatan/Note: ...

Sumber/Source: BPS, berbagai sensus, survei dan sumber lain/BPS-Statistics Indonesia, various census, survey, and other sources

Tabel
Table 12.9

**Laju Indeks Harga Implisit Produk Domestik Regional
Bruto Menurut Jenis Pengeluaran di Kabupaten Kotabaru
(persen), 2015–2019**
**Growth Rate of Implicit Price Index of Gross Regional
Domestic Product by Type of Expenditure in Kotabaru
Regency (percent), 2015–2019**

Jenis Pengeluaran Type of Expenditure	2015	2016	2017	2018	2019
(1)	(2)	(3)	(4)	(5)	(6)
Pengeluaran Konsumsi Rumah Tangga <i>Household Consumption Expenditure</i>	3.67	3.27	3.12	2.04	4.17
Pengeluaran Konsumsi LNPRT <i>NPISH Consumption Expenditure</i>	5.27	4.42	3.38	2.27	3.98
Pengeluaran Konsumsi Pemerintah <i>Government Consumption Expenditure</i>	6.37	4.14	1.74	3.15	4.16
Pembentukan Modal Tetap Bruto <i>Gross Fixed Capital Formation</i>	4.49	3.34	2.00	2.74	4.44
Perubahan Inventori <i>Changes in Inventories</i>	-	-	-	-	-
Net Ekspor Barang dan Jasa <i>Net Export of Goods and Services</i>	-	-	-	-	-
Produk Domestik Regional Bruto/Gross Regional Domestic Product	3.86	2.52	4.25	2.68	0.99

Catatan/Note: ...

Sumber/Source: BPS, berbagai sensus, survei dan sumber lain/BPS-Statistics Indonesia, various census, survey, and other sources

BAB 13

PERBANDINGAN ANTAR KABUPATEN/KOTA

REGENCY/MUNICIPAL COMPARISON



PENJELASAN TEKNIS**TECHNICAL NOTES**

1. Statistik antar kabupaten/kota disajikan untuk dapat memberikan gambaran keadaan masing-masing kabupaten terhadap data-data penting seperti kependudukan, data produk domestik regional bruto (PDRB), indeks harga konsumen, kemiskinan, dan indeks pembangunan manusia (IPM),
1. *Comparison among regency/municipality is presented via statistical data such as demography, Gross domestic regional product (GDRP), consumer price index (CPI), poverty, and human development index (HDI) to describe the condition of each province,*

ULASAN

DESCRIPTION

Berdasarkan Sensus Penduduk 2020, jumlah penduduk Provinsi Kalimantan selatan sebanyak 4.073.584 jiwa yang tersebar di 13 kabupaten/kota, Persentase penduduk Kabupaten Kotabaru sebesar 7,99 persen dari total penduduk Provinsi Kalimantan Selatan.

Based on the 2020 Population Census, the population of South Kalimantan Province is 4.073.584 people spread across 13 districts/cities. The percentage of the population of Kotabaru Regency is 7,99 percent of the total population of South Kalimantan Province.

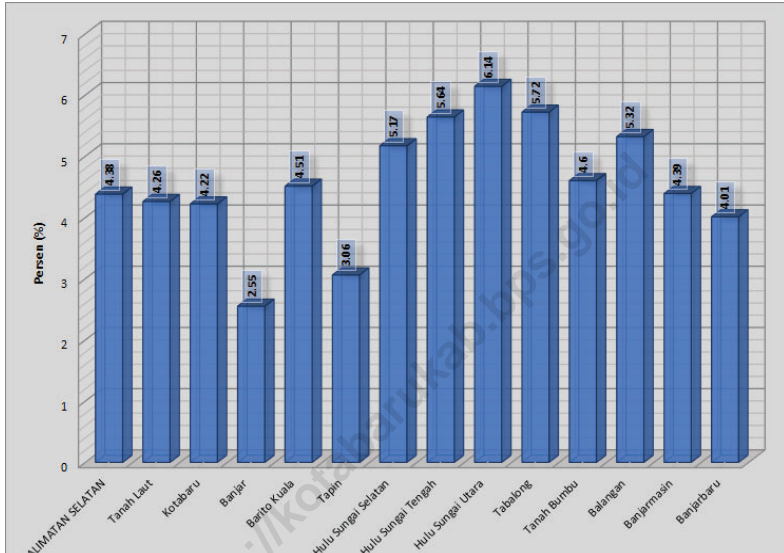
Laju pertumbuhan Produk Domestik Regional Bruto Atas Dasar Harga Konstan 2010 Provinsi Kalimantan Selatan sebesar -1,81 persen, sedangkan laju pertumbuhan PDRB Kabupaten Kotabaru sebesar -1,87 persen.

The growth rate of Gross Regional Domestic Product at 2010 Constant Prices for South Kalimantan Province was -1,81 percent, while the growth rate of GRDP of Kotabaru Regency was -1,87 percent.

<https://kotabaru.go.id>

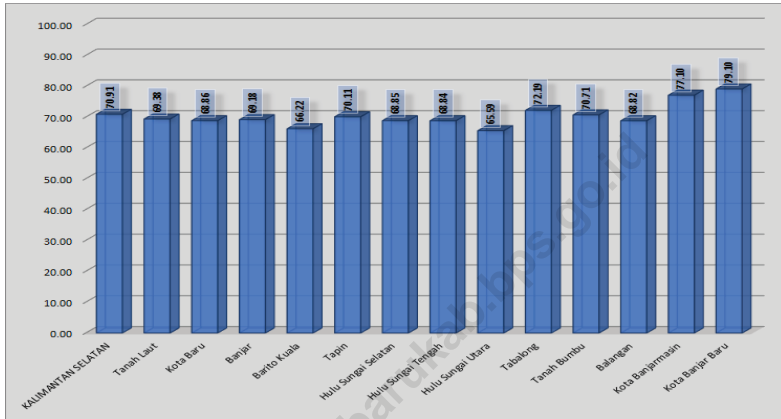
Gambar 13.1
Figures

**Jumlah Penduduk Miskin Menurut Kabupaten/Kota di
Provinsi Kalimantan Selatan (ribu), 2020**
**Number of Poor Population by Regency/Municipality in
Kalimantan Selatan Province (thousand), 2020**



Sumber/Source : BPS/BPS-Statistics Indonesia

Gambar 13.2 Indeks Pembangunan Manusia Menurut Kabupaten/Kota di Provinsi Kalimantan Selatan, 2020
Figures *Human Development Index by Regency/Municipality in Kalimantan Selatan Province, 2020*



Sumber/Source : BPS/BPS-Statistics Indonesia

Tabel
Table 13.1**Jumlah Penduduk Menurut Kabupaten/Kota di Provinsi Kalimantan Selatan (ribu), 2016–2020**
Population by Regency/Municipality in Kalimantan Selatan Province (thousand), 2016–2020

Kabupaten/Kota Regency/Municipality	2016*	2017*	2018*	2019*	2020**
(1)	(2)	(3)	(4)	(5)	(6)
Tanah Laut	329,286	334,328	339,195	343,890	348,966
Kotabaru	325,827	331,326	336,719	342,217	325,622
Banjar	563,062	571,573	580,026	588,066	565,635
Barito Kuala	302,304	306,195	310,016	313,595	313,021
Tapin	184,330	186,672	189,081	191,372	189,475
Hulu Sungai Selatan	229,889	232,587	235,217	237,702	228,006
Hulu Sungai Tengah	263,376	266,501	269,384	272,419	258,721
Hulu Sungai Utara	228,528	231,594	234,604	237,573	226,727
Tabalong	243,477	247,106	250,809	254,322	253,305
Tanah Bumbu	334,314	343,193	351,673	360,187	322,646
Balangan	125,534	127,503	129,505	131,428	130,355
Banjarmasin	684,183	692,793	700,869	708,606	657,663
Banjarbaru	241,369	248,423	255,597	262,719	253,442
Kalimantan Selatan	4 055,479	4 119,794	4 182,695	4 244,096	4 073,584

Catatan/Note: ...

Sumber/Source: *BPS, Proyeksi Penduduk Indonesia 2010–2035/BPS-Statistics Indonesia, Indonesia Population Projection 2010–2035

**BPS, Sensus Penduduk (SP) 2020/BPS-Statistics Indonesia, 2020 Population Census

Tabel 13.2
Table

Laju Pertumbuhan Produk Domestik Regional Bruto Atas Dasar Harga Konstan 2010 Menurut Kabupaten/Kota di Provinsi Kalimantan Selatan (persen), 2016–2020
Rate of Growth of Gross Regional Domestic Products at Constant 2010 Prices by Regency/Municipality in Kalimantan Selatan Province (percent), 2016–2020

Kabupaten/Kota Regency/Municipality	2016	2017	2018	2019	2020
(1)	(2)	(3)	(4)	(5)	(6)
Tanah Laut	3,25	4,64	4,65	3,74	(1,99)
Kotabaru	4,25	5,02	4,89	4,17	(1,87)
Banjjar	4,70	4,66	5,01	4,52	(1,96)
Barito Kuala	5,15	5,79	5,21	5,05	(1,04)
Tapin	4,97	5,14	5,01	4,25	(1,50)
Hulu Sungai Selatan	6,08	6,12	6,14	5,30	(1,19)
Hulu Sungai Tengah	6,21	5,73	5,16	4,78	(1,01)
Hulu Sungai Utara	4,63	5,77	5,83	5,52	(0,67)
Tabalong	3,14	3,74	3,78	3,67	(2,62)
Tanah Bumbu	3,12	4,14	4,14	3,63	(1,46)
Balangan	2,62	2,92	3,13	3,17	(2,47)
Banjarmasin	6,28	6,40	6,38	6,12	(1,91)
Banjarbaru	6,94	6,96	6,90	6,92	(1,88)
Kalimantan Selatan	4,40	5,28	5,08	4,08	(1,81)

Catatan/Note: ...

Sumber/Source: BPS/BPS-Statistics Indonesia

Tabel
Table 13.3**Jumlah Penduduk Miskin Menurut Kabupaten/Kota di
Provinsi Kalimantan Selatan (ribu), 2016–2020**
**Number of Poor Population by Regency/Municipality in
Kalimantan Selatan Province (thousand), 2016–2020**

Kabupaten/Kota Regency/Municipality	2016	2017	2018	2019	2020
(1)	(2)	(3)	(4)	(5)	(6)
Tanah Laut	15,240	15,308	14,870	15,449	14,787
Kotabaru	14,780	14,440	15,167	15,287	14,597
Banjjar	17,360	16,846	15,615	15,914	15,124
Barito Kuala	15,710	15,643	14,085	14,488	14,251
Tapin	6,810	7,011	6,979	6,507	5,899
Hulu Sungai Selatan	14,420	13,447	12,224	12,636	12,385
Hulu Sungai Tengah	16,220	16,169	16,140	16,096	15,47
Hulu Sungai Utara	15,380	15,352	14,919	15,398	14,718
Tabalong	15,400	15,003	14,874	15,222	14,695
Tanah Bumbu	17,480	17,016	17,063	17,348	16,832
Balangan	7,090	7,213	7,214	7,266	7,064
Banjarmasin	28,750	28,932	29,240	29,648	31,307
Banjarbaru	11,060	11,539	10,643	11,221	10,745
Kalimantan Selatan	195,700	193,919	189,033	192,480	187,874

Catatan/Note: ...

Sumber/Source: BPS/BPS-Statistics Indonesia

Tabel
Table 13.4

**Indeks Pembangunan Manusia Menurut Kabupaten/Kota
di Provinsi Kalimantan Selatan, 2016–2020**
*Human Development Index by Regency/Municipality in
Kalimantan Selatan Province, 2016–2020*

Kabupaten/Kota Regency/Municipality	2016	2017	2018	2019	2020
(1)	(2)	(3)	(4)	(5)	(6)
Tanah Laut	67,44	68,00	68,49	69,04	69,38
Kotabaru	67,10	67,79	68,32	68,95	68,86
Banjar	66,87	67,77	68,32	68,94	69,18
Barito Kuala	64,33	64,93	65,91	66,24	66,22
Tapin	68,05	68,70	69,53	70,13	70,11
Hulu Sungai Selatan	67,52	67,80	68,41	68,80	68,85
Hulu Sungai Tengah	67,07	67,78	68,32	68,80	68,84
Hulu Sungai Utara	63,38	64,21	65,06	65,49	65,59
Tabalong	70,07	70,76	71,14	71,78	72,19
Tanah Bumbu	68,28	69,12	70,05	70,50	70,71
Balangan	66,25	67,25	67,88	68,39	68,82
Banjarmasin	75,94	76,46	76,83	77,16	77,10
Banjarbaru	77,96	78,32	78,83	79,22	79,10
Kalimantan Selatan	69,05	69,65	70,17	70,72	70,91

Catatan/Note: ...

Sumber/Source: BPS/BPS-Statistics Indonesia

DATA

MENCERDASKAN BANGSA

Enlighten The Nation

<http://kotabarakab.bps.go.id>



**BADAN PUSAT STATISTIK
KABUPATEN KOTABARU**
BPS - Statistik of Kotabaru Regency

Jalan Jamrud I, Desa Dirgahayu, Pulau Laut Utara, Kotabaru 70242
Telpon: (0518) 21145, Fax: (0561) 23009, E-Mail: bps6302@bps.go.id
Website: kotabarakab.bps.go.id

ISSN 0021-566X

