

Katalog /Catalog:1102001.6301

KABUPATEN TANAH LAUT DALAM ANGKA TANAH LAUT REGENCY IN FIGURES 2021



BADAN PUSAT STATISTIK
KABUPATEN TANAH LAUT
BPS-STATISTICS OF TANAH LAUT REGENCY

**KABUPATEN
TANAH LAUT
DALAM ANGKA
TANAH LAUT REGENCY
IN FIGURES
2021**



**KABUPATEN TANAH LAUT DALAM ANGKA
TANAH LAUT REGENCY in Figures
2021**

ISSN: 0215-7144

No. Publikasi/*Publication Number*: 63010.2001

Katalog /*Catalog*: 1102001.6301

Ukuran Buku/*Book Size*: 14,8 cm x 21 cm

Jumlah Halaman/*Number of Pages* : liv + 500 hal/*pages*

Naskah/*Manuscript*:

BPS KABUPATEN TANAH LAUT

BPS-Statistics of TANAH LAUT REGENCY

Penyunting/*Editor*:

BPS KABUPATEN TANAH LAUT

BPS-Statistics of TANAH LAUT REGENCY

Gambar Kover/*Cover Design*:

BPS KABUPATEN TANAH LAUT

BPS-Statistics of TANAH LAUT REGENCY

Ilustrasi Kover/*Cover Illustration*:

Pantai Tanjung Dewa/*Tanjung Dewa Beach*

Diterbitkan oleh/*Published by*:

©BPS KABUPATEN TANAH LAUT/BPS-Statistics of *TANAH LAUT REGENCY*

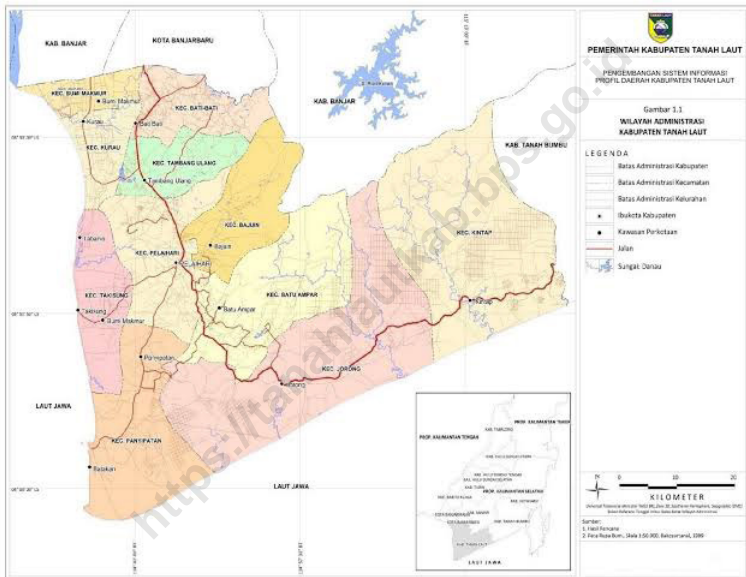
Dicetak oleh/*Printed by*:

CV. Karya Bintang Musim

Dilarang mengumumkan, mendistribusikan, mengomunikasikan, dan/atau menggandakan sebagian atau seluruh isi buku ini untuk tujuan komersil tanpa izin tertulis dari Badan Pusat Statistik.

Prohibited to announce, distribute, communicate, and/or copy part or all of this book for commercial purpose without permission from BPS-Statistics Indonesia.

PETA WILAYAH KABUPATEN TANAH LAUT MAP OF TANAH LAUT REGENCY



**KEPALA BPS KABUPATEN TANAH LAUT
CHIEF STATISTICIAN OF TANAH LAUT REGENCY**



Ir. Misnawati, M.P.



KATA PENGANTAR

Kabupaten Tanah Laut Dalam Angka 2021 merupakan publikasi tahunan yang diterbitkan oleh Badan Pusat Statistik (BPS) Kabupaten Tanah Laut. Publikasi ini disusun untuk memenuhi kebutuhan pemakai data khususnya para perencana. Kami berharap publikasi ini dapat membantu pihak-pihak dalam melengkapi penyusunan rencana pembangunan di Kabupaten Tanah Laut.

Publikasi ini dapat terwujud berkat kerja sama dan bantuan dari berbagai pihak baik instansi pemerintah maupun swasta. Kepada semua pihak yang telah memberikan bantuan disampaikan penghargaan dan terima kasih yang sebesar-besarnya.

Walaupun publikasi ini telah disiapkan sebaik-baiknya, namun disadari masih ada kekurangan dan kesalahan yang terjadi. Untuk perbaikan publikasi ini, tanggapan dan saran yang bersifat konstruktif dari para pemakai sangat diharapkan.

Pelaihari, Februari 2021
Kepala BPS
Kabupaten Tanah Laut



Ir. Misnawati, M.P.



PREFACE

Tanah Laut Regency in Figures 2021 is an annual publication written by BPS-Statistics of Tanah Laut Regency. This book published for the needs of data user. We hope this book can help to equip compilation of development planning in this Tanah Laut regency.

This comprehensive publication has been made possible with the assistance and contribution from several governmental institutions and private organizations. To all parties who have been involved in the preparation of this publication, I would like to express my sincerest appreciation and gratitude.

Comments and constructive suggestions for the improvement of this publication are always welcome.

Pelaihari, Februari 2021
Kepala BPS
Kabupaten Tanah Laut



Ir. Misnawati, M.P.

DAFTAR ISI / CONTENTS

	Halaman <i>Page</i>
Kata Pengantar/ <i>Preface</i>	vii
Daftar Isi/ <i>Contents</i>	ix
Daftar Tabel/ <i>List of Tables</i>	xi
Daftar Gambar/ <i>List of Figures</i>	xlvii
Daftar Singkatan/ <i>List of Abbreviations</i>	li
Statistik Kunci/ <i>Key Statistics</i>	lii
1. Geografi dan Iklim/ <i>Geography and Climate</i>	1
2. Pemerintahan/ <i>Government</i>	15
3. Penduduk dan Ketenagakerjaan/ <i>Population and Employment</i>	57
4. Sosial dan Kesejahteraan Rakyat/ <i>Social and Welfare</i>	93
5. Pertanian, Kehutanan, Peternakan, dan Perikanan/ <i>Agriculture, Forestry, Livestock, and Fishery</i>	245
6. Industri, Pertambangan, dan Energi/ <i>Industry, Mining, and Energy</i>	361
7. Pariwisata/ <i>Tourism</i>	385
8. Transportasi dan Komunikasi/ <i>Transportation and Communication</i>	403
9. Perbankan, Koperasi, dan Harga-harga/ <i>Banking, Cooperative, dan Prices</i>	427
10. Pengeluaran Penduduk/ <i>Population Expenditure</i>	447
11. Perdagangan/ <i>Trade</i>	457
12. Sistem Neraca Regional/ <i>System of Regional Accounts</i>	471
13. Perbandingan Antar Kabupaten/Kota/ <i>Regency/Municipal Comparison</i>	491

DAFTAR TABEL/LIST OF TABLES

Halaman
Page

1. GEOGRAFI DAN IKLIM/GEOGRAPHY AND CLIMATE

1.1 KEADAAN GEOGRAFI

GEOGRAPHY CONDITION

- 1.1.1 Luas Daerah dan Jumlah Pulau Menurut Kecamatan di Kabupaten Tanah Laut, 2020
Total Area and Number of Islands by Subdistrict in Tanah Laut Regency, 2020 8
- 1.1.2 Tinggi Wilayah dan Jarak ke Ibukota Kabupaten Menurut Kecamatan di Kabupaten Tanah Laut, 2020
Altitude and Distance to the Capital of Regency by Subdistrict in Tanah Laut Regency, 2020 10

1.2 KEADAAN IKLIM

CLIMATE CONDITION

- 1.2.1 Pengamatan Unsur Iklim Menurut Bulan di Kabupaten Tanah Laut, 2020
Observation of Climate Elements By Months at Tanah Laut Regency, 2020 11

2. PEMERINTAHAN/GOVERNMENT

2.1 WILAYAH ADMINISTRATIF

ADMINISTRATIVE AREA

- 2.1.1 Jumlah Desa1/Kelurahan Menurut Kecamatan di Kabupaten Tanah Laut, 2016–2020
Number of Villages1/Kelurahan by Subdistrict in Tanah Laut Regency, 2016–2020 21
- 2.1.2 Jumlah Kelurahan Menurut Kecamatan di Kabupaten Tanah Laut, 2016–2020
Number of Kelurahan by Subdistrict in Tanah Laut Regency, 2016–2020 22
- 2.1.3 Jumlah Desa1 Menurut Kecamatan di Kabupaten Tanah Laut, 2016–2020
Number of Villages1 by Subdistrict in Tanah Laut Regency, 2016–2020. 23
- 2.1.4 Nama Bupati Kabupaten Tanah Laut, 1966–2020
Regent Names of Tanah Laut Regency, 1966–2020 24

2.2	DEWAN PERWAKILAN RAKYAT DAERAH	
	REGIONAL HOUSE OF REPRESENTATIVE	
2.2.1	Jumlah Anggota Dewan Perwakilan Rakyat Daerah Menurut Partai Politik dan Jenis Kelamin di Kabupaten Tanah Laut, 2020 <i>Number of Regional House of Representatives's Members by Political Parties and Sex in Tanah Laut Regency 2020</i>	25
2.2.2	Nama-Nama Ketua DPRD Kabupaten Tanah Laut, 1967-2020 <i>Chairman of DPRD in Tanah Laut Regency, 1967-2020</i>	26
2.2.3	Rekapitulasi Rapat DPRD Kabupaten Tanah Laut, 2020 <i>Number of Session DPRD of Tanah Laut Regency, 2020</i>	27
2.2.4	Banyaknya Rapat DPRD Kabupaten Tanah Laut Dirinci Per Bulan, 2020 <i>Number of Session DPRD of Tanah Laut Regency by Month, 2020</i>	28
2.2.5	Banyaknya Surat Keputusan DPRD dan SK Pimpinan DPRD Kabupaten Tanah Laut, 2020 <i>Number of Representative Decisions and Chairman Representative Decisions of Tanah Laut Regency, 2020</i>	31
2.3	SUMBER DAYA MANUSIA	
	HUMAN RESOURCES	
2.3.1	Jumlah Pegawai Negeri Sipil Menurut Jabatan dan Jenis Kelamin di Kabupaten Tanah Laut, Desember 2019 dan Desember 2020 <i>Number of Civil Servants by Occupation and Sex in Tanah Laut Regency, December 2019 dan December 2020</i>	32
2.3.2	Jumlah Pegawai Negeri Sipil Menurut Tingkat Pendidikan dan Jenis Kelamin di Kabupaten Tanah Laut, Desember 2019 dan Desember 2020 <i>Number of Civil Servants by Educational Level and Sex in Tanah Laut Regency, December 2019 and December 2020</i>	34
2.3.3	Jumlah Pegawai Negeri Sipil Menurut Tingkat Kepangkatan dan Jenis Kelamin di Kabupaten Tanah Laut, Desember 2019 dan 2020 <i>Number of Civil Servants by Hierarchy and Sex in Tanah Laut Regency, December 2019 and December 2020</i>	36
2.3.4	Jumlah Pegawai Negeri Sipil Menurut Dinas/Instansi Pemerintah dan Jenis Kelamin di Kabupaten Tanah Laut, 2020 <i>Number of Civil Servants by Institution/Office and Sex in Tanah Laut Regency, 2020</i>	38

2.3.5.	Jumlah Pegawai Negeri Sipil Pusat Menurut Instansi dan Golongan di Kabupaten Tanah Laut, 2020 <i>Number of Central Civil Servant by Institution and Rank in Tanah Laut Regency, 2020</i>	40
2.3.6	Jumlah Pegawai Negeri Sipil Pusat dan Otonom Menurut Golongan di Kabupaten Tanah Laut, 2020 <i>Number of Central and Autonomous Civil Servant by Rank in Tanah Laut Regency, 2020</i>	41
2.3.7	Jumlah Pegawai Negeri Sipil Menurut Kecamatan dan Jenis Kelamin, Desember 2019 dan Desember 2020 <i>Number of Civil Servants by Subdistrict and Sex, December 2019 and December 2020</i>	42
2.3.8	Realisasi Pemeriksaan, 2020 <i>Realization of Auditing, 2020</i>	44
2.3.9	Realisasi Penerbitan LHP, 2020 <i>Realization of LHP Released, 2020</i>	45
2.4	KEUANGAN PEMERINTAH GOVERNMENT FINANCE	
2.4.1	Realisasi Pendapatan Pemerintah Kabupaten Tanah Laut Menurut Jenis Pendapatan, 2017–2020 <i>Actual Tanah Laut Regency/Municipal Government Revenues by Kind of Revenues, 2017–2020</i>	46
2.4.2	Realisasi Belanja Pemerintah Kabupaten Tanah Laut Menurut Jenis Belanja, 2017–2020 <i>Actual Tanah Laut Regency Government Expenditures by Kind of Expenditures, 2017–2020</i>	48
2.4.3	Produk Pelayanan Proyek/SPK oleh Kantor Pertanahan Kabupaten Tanah Laut, 2020 <i>Services Product by Regional Land Office of Tanah Laut Regency, 2020</i>	50
2.4.4	Rekapitulasi Jenis Pelayanan Oleh Kantor Pertanahan Kabupaten Tanah Laut, 2020 <i>Recaps of Services Product by Regional Land Office of Tanah Laut Regency, 2020</i>	51
2.4.5	Rekapitulasi Penerbitan Surat Keputusan Pemberian Hak Atas Tanah di Kabupaten Tanah Laut, 2020 <i>Number of Decree Published of Tanah Laut Regency, 2020</i>	52

2.4.6	Rekapitulasi Jenis Pelayanan Setiap Bulan Oleh Kantor Pertanahan Kabupaten Tanah Laut, 2020 <i>Recaps of Services Product Monthly by Regional Land Office of Tanah Laut Regency, 2020</i>	53
2.4.7	Hasil Pemungutan PBB Menurut Obyek Pajak dan Kecamatan di Kabupaten Tanah Laut, 2020 <i>Tax Levied by Object and Subdistrict in Tanah Laut Regency, 2020</i>	55
2.4.8	Hasil Pemungutan PBB Pada Sektor Perkebunan, Kehutanan dan Pertambangan di Kabupaten Tanah Laut, 2020 <i>Tax Levied from Estates Crops, Forestry and Mining in Tanah Laut Regency, 2020</i>	56
3.	PENDUDUK DAN KETENAGAKERJAAN/ POPULATION AND EMPLOYMENT	
3.1	PENDUDUK POPULATION	
3.1.1	Penduduk, Laju Pertumbuhan Penduduk, Distribusi Persentase Penduduk, Kepadatan Penduduk, Rasio Jenis Kelamin Penduduk Menurut Kecamatan di Kabupaten Tanah Laut, 2020 <i>Population, Population Growth Rate, Percentage Distribution of Population, Population Density, and Population Sex Ratio by Subdistrict in Tanah Laut Regency, 2020</i>	68
3.1.2	Penduduk, Distribusi Persentase Penduduk, Kepadatan Penduduk, Rasio Jenis Kelamin Penduduk Menurut Kecamatan di Kabupaten Tanah Laut, 2020 <i>Population, Annual Population Growth Rate, Percentage Distribution of Population, Population Density, and Population Sex Ratio by Subdistrict in Tanah Laut Regency, 2020</i>	71
3.1.3	Jumlah Penduduk Menurut Kelompok Umur dan Jenis Kelamin di Kabupaten Tanah Laut, 2020 <i>Population by Age Group and Sex in Tanah Laut Regency, 2020</i>	74
3.1.4	Proporsi Penduduk Usia 10 Tahun Ke Atas Menurut Status Perkawinan di Kabupaten Tanah Laut, 2020 <i>People Aged 10 Years or Overs According to Marriage Status in Tanah Laut Regency, 2020</i>	75

3.1.5	<p>Proporsi Penduduk Perempuan Usia 25 Tahun Ke Atas Yang Pernah Kawin Menurut Usia Pernikahan di Kabupaten Tanah Laut, 2020</p> <p><i>Percentage of 25 Years or Over Women by First Marriage Age in Tanah Laut Regency, 2020</i>.....</p>	76
3.2	KETENAGAKERJAAN	
	EMPLOYMENT	
3.2.1	<p>Persentase Penduduk Berumur 15 Tahun Keatas Menurut Jenis Kegiatan Selama Seminggu yang Lalu dan Jenis Kelamin di Kabupaten Tanah Laut, 2020</p> <p><i>Percentage Aged 15 Years and Over by Type of Activity During The Previous Week and Sex in Tanah Laut Regency, 2020</i>.....</p>	77
3.2.2	<p>Persentase Berumur 15 Tahun ke Atas Menurut Pendidikan Tertinggi yang Ditamatkan dan Jenis Kegiatan Selama Seminggu yang Lalu di Kabupaten Tanah Laut, 2020</p> <p><i>Percentage Aged 15 Years and Over by Educational Attainment and Type of Activity During the Previous Week in Tanah Laut Regency, 2020</i>.....</p>	78
3.2.3	<p>Persentase Penduduk Berumur 15 Tahun Ke Atas yang Bekerja Selama Seminggu yang Lalu Menurut Status Pekerjaan Utama dan Jenis Kelamin di Kabupaten Tanah Laut, 2020</p> <p><i>Percentage Aged 15 Years and Over who Worked During The Previous Week by Main Employment Status and Sex in Tanah Laut Regency, 2020</i>.....</p>	80
3.2.4	<p>Persentase Penduduk Berumur 15 Tahun Keatas yang Bekerja Selama Seminggu yang Lalu Menurut Kelompok Umur dan Jenis Kelamin di Kabupaten Tanah Laut, 2020</p> <p><i>Percentage Aged 15 Years and Over Who Worked During the Previous Week by Age Group and Sex in Tanah Laut Regency, 2020</i>.....</p>	81
3.2.5	<p>Persentase Jumlah Penduduk Berumur 15 Tahun Ke Atas yang Bekerja Selama Seminggu yang Lalu Menurut Lapangan Pekerjaan Utama dan Jenis Kelamin di Kabupaten Tanah Laut, 2020</p> <p><i>Percentage of Population Aged 15 Years and Over Who Worked During the Previous Week by Main Industry and Sex in Tanah Laut Regency, 2020</i>.....</p>	82

3.2.6	<p>Persentase Jumlah Penduduk Berumur 15 Tahun Ke Atas yang Bekerja Selama Seminggu yang Lalu Menurut Jumlah Jam Kerja Seluruhnya dan Jenis Kelamin di Kabupaten Tanah Laut, 2020 <i>Percentage of Population Aged 15 Years and Over Who Worked During the Previous Week by Total Working Hours and Sex in Tanah Laut Regency, 2020</i>.....</p>	83
3.2.7	<p>Persentase Jumlah Penduduk Berumur 15 Tahun Ke Atas yang Bekerja Selama Seminggu yang Lalu Menurut Jumlah Jam Kerja Pada Pekerjaan Utama dan Jenis Kelamin di Kabupaten Tanah Laut, 2020 <i>Percentage of Population Aged 15 Years and Over Who Worked During the Previous Week by Number of Working Hours on Main Industry and Sex in Tanah Laut Regency, 2020</i>.....</p>	84
3.2.8	<p>Penyediaan, Penerimaan, Dan Pendaftaran Tenaga Kerja Dirinci Per Bulan Di Kabupaten Tanah Laut, 2020 <i>Number of Registration, Placement, Abolished and Not Yet Placed of Job Applicants by Month in Tanah Laut Regency, 2020</i>.....</p>	85
3.2.9	<p>Jumlah Pencari Kerja Terdaftar Menurut Tingkat Pendidikan Tertinggi yang Ditamatkan dan Jenis Kelamin di Kabupaten Tanah Laut, 2020 <i>Number of Registered Job Applicants by Educational Attainment and Sex in Tanah Laut Regency, 2020</i>.....</p>	86
3.2.10	<p>Jumlah Pencari Kerja Terdaftar Menurut Jenis Kelamin dan Bulan di Kabupaten Tanah Laut, 2020 <i>Number of Registered Job Applicants by Sex and Month in Tanah Laut Regency, 2020</i>.....</p>	87
3.2.11	<p>Penempatan Pencari Kerja Terdaftar Menurut Tingkat Pendidikan Tertinggi yang Ditamatkan dan Jenis Kelamin di Kabupaten Tanah Laut, 2020 <i>Placement of Registered Job Applicants by Educational Attainment and Sex in Tanah Laut Regency, 2020</i>.....</p>	88
3.2.12	<p>Jumlah Pencari Kerja Terdaftar Yang Dihapuskan Menurut Tingkat Pendidikan Tertinggi yang Ditamatkan dan Jenis Kelamin di Kabupaten Tanah Laut, 2020 <i>Abolished Registered Job Applicants by Educational Attainment and Sex in Tanah Laut Regency, 2020</i>.....</p>	89

3.2.13	Pencari Kerja Terdaftar, Lowongan Kerja Terdaftar, dan Penempatan/Pemenuhan Tenaga Kerja Menurut Kecamatan dan Jenis Kelamin di Kabupaten Tanah Laut, 2020 <i>Number of Registered Job Applicants, Registered Job Vacancies, and Placement of Workers by Subdistrict and Sex in Tanah Laut Regency, 2020</i>	90
4.	SOSIAL DAN KESEJAHTERAAN RAKYAT/SOCIAL AND WELFARE	
4.1	PENDIDIKAN	
	EDUCATION	
4.1.1	Jumlah Sekolah, Guru, dan Murid Taman Kanak-Kanak (TK) di Bawah Kementerian Pendidikan dan Kebudayaan Menurut Kecamatan di Kabupaten Tanah Laut, 2019/2020 dan 2020/2021 <i>Number of Schools, Teachers, and Pupils in Kindergarten Under The Ministry of Education and Culture by Subdistrict in Tanah Laut Regency, 2019/2020 dan 2020/2021</i>	109
4.1.2	Jumlah Sekolah, Guru, dan Murid Raudatul Athfal (RA) di Bawah Kementerian Agama Menurut Kecamatan di Kabupaten Tanah Laut, 2018/2019 dan 2019/2020 <i>Number of Schools, Teachers, and Pupils in Raudatul Athfal (RA) Under The Ministry of Religious Affairs by Subdistrict in Tanah Laut Regency, 2018/2019 dan 2019/2020</i>	112
4.1.3	Jumlah Sekolah, Guru, dan Murid Sekolah Dasar (SD) di Bawah Kementerian Pendidikan dan Kebudayaan Menurut Kecamatan di Kabupaten Tanah Laut, 2019/2020 dan 2020/2021 <i>Number of Schools, Teachers, and Pupils in Primary Schools Under The Ministry of Education and Culture by Subdistrict in Tanah Laut Regency, 2019/2020 dan 2020/2021</i>	113
4.1.4	Jumlah Sekolah, Guru, dan Murid Madrasah Ibtidaiyah (MI) di Bawah Kementerian Agama Menurut Kecamatan Menurut Kecamatan di Kabupaten Tanah Laut, 2018/2019 dan 2019/2020 <i>Number of Schools, Teachers, and Pupils in Madrasah Ibtidaiyah (MI) Under The Ministry of Religious Affairs by Subdistrict in Tanah Laut Regency, 2018/2019 dan 2019/2020</i>	116

4.1.5	<p>Jumlah Sekolah, Guru, dan Murid Sekolah Menengah Pertama (SMP) di Bawah Kementerian Pendidikan dan Kebudayaan Menurut Kecamatan di Kabupaten Tanah Laut, 2019/2020 dan 2020/2021 <i>Number of Schools, Teachers, and Pupils in Lower Secondary Schools Under The Ministry of Education and Culture by Subdistrict in Tanah Laut Regency, 2019/2020 dan 2020/2021</i>.....</p>	119
4.1.6	<p>Jumlah Sekolah, Guru, dan Murid Madrasah Tsanawiyah (MTs) di Bawah Kementerian Agama Menurut Kecamatan di Kabupaten Tanah Laut, 2018/2019 dan 2019/2020 <i>Number of Schools, Teachers, and Pupils in Madrasah Tsanawiyah (MTs) Under The Ministry of Religious Affairs by Subdistrict in Tanah Laut Regency, 2018/2019 dan 2019/2020</i>.....</p>	122
4.1.7	<p>Jumlah Sekolah, Guru, dan Murid Sekolah Menengah Atas (SMA) di Bawah Kementerian Pendidikan dan Kebudayaan Menurut Kecamatan di Kabupaten Tanah Laut, 2019/2020 dan 2020/2021 <i>Number of Schools, Teachers, and Pupils in Upper Secondary Schools Under The Ministry of Education and Culture by Subdistrict in Tanah Laut Regency, 2019/2020 dan 2020/2021</i>.....</p>	125
4.1.8	<p>Jumlah Sekolah, Guru, dan Murid Sekolah Menengah Kejuruan (SMK) di Bawah Kementerian Pendidikan dan Kebudayaan Menurut Kecamatan di Kabupaten Tanah Laut, 2019/2020 dan 2020/2021 <i>Number of Schools, Teachers, and Pupils in Vocational High Schools Under The Ministry of Education and Culture by Subdistrict in Tanah Laut Regency, 2019/2020 dan 2020/2021</i>.....</p>	128
4.1.9	<p>Jumlah Sekolah, Guru, dan Murid Madrasah Aliyah (MA) di Bawah Kementerian Agama Menurut Kecamatan di Kabupaten Tanah Laut, 2018/2019 dan 2019/2020 <i>Number of Schools, Teachers, and Pupils in Madrasah Aliyah (MA) Under the Ministry of Religious Affairs by Subdistrict in Tanah Laut Regency, 2018/2019 dan 2019/2020</i>.....</p>	131
4.1.10	<p>Jumlah Desa1/Kelurahan yang Memiliki Fasilitas Sekolah Menurut Kecamatan dan Tingkat Pendidikan di Kabupaten Tanah Laut, 2018–2020 <i>Number of Villages1/Kelurahan Having Educational Facilities by Subdistrict and Educational Level in Tanah Laut Regency, 2018–2020..</i></p>	134

4.1.11	Angka Partisipasi Murni (APM) dan Angka Partisipasi Kasar (APK) Menurut Jenjang Pendidikan di Kabupaten Tanah Laut, 2019 dan 2020 <i>Net Participation Rates and Gross Participation Rates by Educational Level in Tanah Laut Regency, 2019 and 2020</i>	139
4.1.12	Persentase Penduduk Berumur 15 Tahun ke Atas yang Melek Huruf Menurut Jenis Kelamin dan di Kabupaten Tanah Laut, 2019 dan 2020 <i>Percentage of Literate People Aged 15 Years and Over by Sex in Tanah Laut Regency, 2019 and 2020</i>	140
4.1.13	Perkembangan Jumlah Sekolah di Bawah Dinas Pendidikan dan Kebudayaan Menurut Tingkat Pendidikan di Kabupaten Tanah Laut, 2017-2020 Number of School Under The Ministry of Education and Culture by Educational Level in Tanah Laut Regency, 2017-2020.....	141
4.1.14	Perkembangan Jumlah Sekolah di Bawah Kementerian Agama Menurut Tingkat Pendidikan di Kabupaten Tanah Laut, 2017-2020. Number of School Under The Ministry of Education and Culture by Educational Level in Tanah Laut Regency, 2017-2020.....	142
4.1.15	Persentase Penduduk Usia 7–24 Tahun Menurut Jenis Kelamin, Kelompok Umur Sekolah, dan Partisipasi Sekolah di Kabupaten Tanah Laut, 2020 Percentage of Population Aged 7-24 Years by Sex, Age Group, and School Participation in Tanah Laut Regency, 2020.....	143
4.2	KESEHATAN	
	HEALTH	
4.2.1	Jumlah Desa1/Kelurahan Yang Memiliki Sarana Kesehatan Menurut Kecamatan di Kabupaten Tanah Laut, 2018–2020 <i>Number of Villages1/Kelurahan Having Health Facilities by Subdistrict in Tanah Laut Regency, 2018–2020</i>	144
4.2.2	Jumlah Tenaga Kesehatan Menurut Kecamatan di Kabupaten Tanah Laut, 2020 <i>Number of Health Personnel by Subdistrict in Tanah Laut Regency, 2020</i>	150

4.2.3	<p>Persentase Penduduk yang Mempunyai Keluhan Kesehatan Selama Sebulan Terakhir Menurut Kecamatan, 2016-2020 <i>Percentage of People Who Had Health Complaint During a Month Prior to The Survey by Sub District, 2016-2020</i>.....</p>	152
4.2.4	<p>Jumlah Sarana Kesehatan Menurut Kecamatan di Kabupaten Tanah Laut, 2019-2020 <i>Number of Health Facilities by Subdistrict in Tanah Laut Regency, 2019-2020</i>.....</p>	153
4.2.5	<p>Jumlah Kasus Penyakit Menurut Kecamatan dan Jenis Penyakit, 2020 <i>Number of Disease Cases by by Subdistrict and Type of Disease, 2020</i> ..</p>	155
4.2.6	<p>Jumlah Kasus 10 Penyakit Terbanyak di Kabupaten Tanah Laut, 2020 <i>Number of Cases of the 10 Most Diseases in Tanah Laut Regency, 2020</i></p>	158
4.2.7	<p>Persentase Perempuan Pernah Kawin Berumur 15-49 Tahun Yang Melahirkan Anak Lahir Hidup (ALH) Menurut Klasifikasi Desa dan Penolong Proses Kelahiran Menurut di Kabupaten Tanah Laut, 2020 <i>Percentage of Ever Married Women Aged 15-49 Years Who gave birth to Children Ever Born by Village Classifications and Birth Attendant in Tanah Laut Regency, 2020</i></p>	159
4.2.8	<p>Jumlah Bayi Lahir, Bayi Berat Badan Lahir Rendah (BBLR), BBLR Dirujuk, dan Bergizi Buruk di Kabupaten Tanah Laut, 2014-2020 <i>Number of Births, Babies with Low Birth Weights (LBW), Treated LBW, and Malnutrition Cases in Tanah Laut Regency, 2014-2020</i></p>	160
4.2.9	<p>Jumlah Ibu Hamil, Melakukan Kunjungan K1, Melakukan Kunjungan K4, Kurang Energi Kronis (KEK), dan Mendapat Tablet Zat Besi (Fe) di Kabupaten Tanah Laut, 2014-2020 <i>Number of Pregnant Women, Those with One Visit and four Visits of Antenatal Care, Chronic Energy Deficiency (CED), and Receiving Iron Supplement in Tanah Laut Regency, 2014-2020</i></p>	161
4.2.10	<p>Hasil Pencapaian Program Imunisasi pada Bayi menurut jenis Vaksinasi di Kabupaten Tanah Laut, 2020 <i>Target and Realization of Vaccination Program for Infant by Type of Vaccination in Tanah Laut Regency, 2020</i>.....</p>	162

4.2.11	Jumlah Kematian Ibu Maternal dan Penyebabnya dirinci Menurut Kecamatan di Kabupaten Tanah Laut, 2020 <i>Numbers of Maternal Mortality and Cause of Death by Subdistrict in Tanah Laut Regency, 2020</i>	163
4.2.12	Banyaknya Bayi Lahir Hidup dan Lahir Mati Menurut Kecamatan di Kabupaten Tanah Laut, 2020 <i>Numbers of Infant Born Alive or Dead by Subdistrict in Tanah Laut Regency, 2020</i>	164
4.2.13	Jumlah Kematian Bayi Berumur 0-6 Hari dan Penyebabnya menurut Kecamatan di Kabupaten Tanah Laut, 2020 <i>Infants Aged 0-6 days' Mortality and Cause of Death by Subdistrict in Tanah Laut Regency, 2020</i>	165
4.2.14	Jumlah Kematian Bayi Berumur 7-28 Hari dan Penyebabnya menurut Kecamatan di Kabupaten Tanah Laut, 2020 <i>Infants Aged 7-28 days' Mortality and Cause of Death by Subdistrict in Tanah Laut Regency, 2020</i>	166
4.2.15	Jumlah Kematian Bayi Berumur 29 hari - 1 tahun dan Penyebabnya menurut Kecamatan di Kabupaten Tanah Laut, 2020 <i>Infants Aged 29 days to 1 year' Mortality and Cause of Death by Subdistrict in Tanah Laut Regency, 2020</i>	167
4.2.16	Jumlah Klinik Keluarga Berencana (KKB) dan Pos Pelayanan Keluarga Berencana Desa (PPKBD) Menurut Kecamatan di Kabupaten Tanah Laut, 2020 <i>Number of Family Planning Clinics and Village Family Planning Service Units by Subdistrict in Tanah Laut Regency, 2020</i>	168
4.2.17	Jumlah Pasangan Usia Subur dan Peserta KB Aktif Menurut Kecamatan di Kabupaten Tanah Laut, 2020 <i>Number of Eligible Couples and Family Planning Participants by Subdistrict in Tanah Laut Regency, 2020</i>	169
4.2.18	Kegiatan Poliklinik Gigi RSUD Hadji Boejasin, 2020 <i>Activity of Public Polyclinic at Hadji Boejasin Hospital, 2020</i>	171
4.2.19	Kegiatan Instalasi Gawat Darurat RSUD Hadji Boejasin, 2020 <i>Activity of Emergency Room at Hadji Boejasin Hospital, 2020</i>	173

	Halaman Page
4.2.20 Jumlah Kunjungan Pada PKBRS RSU Hadji Boejasin, 2020 <i>Numbers of Visitation at Contraceptive Polyclinic Hadji Boejasin Hospital, 2020.....</i>	174
4.2.21 Jumlah Kunjungan Pada Poliklinik Anak RSU Hadji Boejasin, 2020 <i>Numbers of Visitation at Child Polyclinic Hadji Boejasin, 2020.....</i>	175
4.2.22 Kegiatan Imunisasi di Poliklinik Anak Pada RSU Hadji Boejasin, 2020 <i>Immunization Activity of Child polyclinic at Hadji Boejasin Hospital, 2020.....</i>	176
4.2.23 Kegiatan Poliklinik Spesialis Bedah RSU Hadji Boejasin, 2020 <i>Activity of Surgery Specialist Polyclinic at Hadji Boejasin Hospital, 2020</i>	178
4.2.24 Kegiatan Poliklinik Spesialis Penyakit Dalam RSU Hadji Boejasin 2020 <i>Activity of Internist Specialist Polyclinic at Hadji Boejasin Hospital, 2020.....</i>	179
4.2.25 Kegiatan Poliklinik Fisioterapi RSU Hadji Boejasin, 2020 <i>Activity of Phisioteraphy Polyclinic at Hadji Boejasin Hospital, 2020.....</i>	180
4.2.26 Kegiatan Poliklinik Mata RSU Hadji Boejasin, 2020 <i>Activity of Eyes Polyclinic at Hadji Boejasin Hospital, 2020.....</i>	181
4.2.27 Kegiatan Poliklinik Syaraf RSU Hadji Boejasin, 2020 <i>Activity of Nerves Polyclinic at Hadji Boejasin Hospital, 2020.....</i>	182
4.2.28 20 Besar Penyakit Rawat Inap Pada RSU Hadji Boejasin, 2020 <i>Top 20 Stayed Treatment Diseases at Hadji Boejasin Hospital, 2020.....</i>	183
4.2.29 20 Besar Penyakit Rawat Jalan Pada RSU Hadji Boejasin, 2020 <i>Top 20-th Unstayed Treatment Diseases at Hadji Boejasin Hospital, 2020.....</i>	185
 4.3 AGAMA DAN SOSIAL LAINNYA RELIGION AND OTHER SOCIAL AFFAIRS	
4.3.1 Jumlah Penduduk Menurut Kecamatan dan Agama yang Dianut di Kabupaten Tanah Laut, 2020 <i>Population by Subdistrict and Religion in Tanah Laut Regency, 2020....</i>	187
4.3.2 Jumlah Tempat Peribadatan Menurut Kecamatan di Kabupaten Tanah Laut, 2020 <i>Number of Places of Worship by Subdistrict in Tanah Laut Regency, 2020.....</i>	188

	Halaman Page
4.3.3 Jumlah Desa1/Kelurahan yang Mengalami Bencana Alam2 Menurut Kecamatan di Kabupaten Tanah Laut, 2018–2020 <i>Number of Villages1/Kelurahan that Had Natural Disaster2 by Subdistrict in Tanah Laut Regency, 2018–2020</i>	189
4.3.4 Nikah, Talak dan Cerai Menurut Kecamatan, 2018-2020 <i>Number of Marriages and Divorces by Subdistrict, 2018-2020</i>	192
4.3.5 Jumlah Perceraian Menurut Faktor dan Kecamatan, 2020 <i>Number of Divorces by Factors and Subdistrict, 2020</i>	194
4.3.6 Jumlah Ulama, Penyuluh Agama, Majelis Ta’lim dan Taman Pendidikan Al Qur’an (TPA) Menurut Kecamatan di Kabupaten Tanah Laut, 2020 <i>Number of Ulama, Religion Extension, Majelis Ta’lim and Al Qur’an Study by Subdistrict, 2020</i>	197
4.3.7 Jumlah Calon Jemaah Haji Menurut Jenis Kelamin dan Kecamatan di Kabupaten Tanah Laut, 2020 <i>Number of Jemaah Haji by Sex and Subdistrict in Tanah Laut Regency, 2020</i>	198
4.3.8 Jumlah Jemaah Haji yang Diberangkatkan1 ke Tanah Suci Mekah Menurut Kecamatan, 2018-2020 <i>Number of Hajj Pilgrims Departured1 to the Holyland of Mecca by Subdistrict, 2018-2020</i>	199
4.3.9 Jumlah Jemaah Tabungan Haji Aktif Menurut Jenis Kelamin dan Bulan di Kabupaten Tanah Laut, 2020 <i>Number of Jemaah Haji by Sex and Month in Tanah Laut Regency, 2020</i>	200
4.3.10 Jumlah Jemaah Tabungan Haji Aktif Menurut Jenis Kelamin dan Kecamatan di Kabupaten Tanah Laut, 2020 <i>Number of Jemaah Haji by Sex and Subdistrict in Tanah Laut Regency, 2020</i>	201

	Halaman Page
4.3.11 Jumlah Kejadian Bencana Alam Menurut Kecamatan, 2020 <i>Number of Natural Disaster Events by Subdistrict, 2020</i>	202
4.3.12 Jumlah Korban yang Diakibatkan Bencana Alam Menurut Kecamatan, 2020 <i>Number of Victims Due to Natural Disaster by Sub District, 2020</i>	204
4.3.13 Jumlah Kerusakan Rumah yang Diakibatkan Bencana Alam Menurut Kecamatan, 2019-2020 <i>Number of Damaged Houses Due to Natural Disaster by Subdistrict, 2019-2020</i>	215
4.3.14 Jumlah Tindak Pidana Menurut Kepolisian Sektor di Kabupaten Tanah Laut, 2018-2020 <i>Number of Reported Criminal Cases by Subdistrict Police Office in Tanah Laut Regency, 2018-2020</i>	217
4.3.15 Jumlah Penyelesaian Tindak Pidana Menurut Kepolisian Sektor di Kabupaten Tanah Laut, 2018-2020 <i>Number of Crime Clearance by Subdistrict Police Office in Tanah Laut Regency, 2018-2020</i>	218
4.3.16 Risiko Penduduk Terjadi Tindak Pidana per 100.000 Penduduk Menurut Kecamatan, 2017-2020 <i>Crime Rate per 100,000 Population by Sub District, 2017-2020</i>	219
4.3.17 Jumlah Perkara yang Diterima dan Diputus Setiap Bulan di Kabupaten Tanah Laut, 2020 <i>Number of Accepted Case and Verdict Case Every Month in Tanah Laut Regency, 2020</i>	220
4.3.18 Jumlah Perkara Menurut Wilayah Setiap Bulan di Kabupaten Tanah Laut, 2020 <i>Number of Cases by Area Every Month in Tanah Laut Regency, 2020</i>	221
4.3.19 Jumlah Pelanggaran Lalu Lintas Setiap Bulan di Kabupaten Tanah Laut, 2020 <i>Number of Traffic offense Every Month in Tanah Laut Regency, 2020</i>	223

4.3.20	Jumlah Kecelakaan, Kerugian Material dan Penderita Kecelakaan Kendaraan Bermotor Menurut Kecamatan di Kabupaten Tanah Laut, 2020 <i>Number of Accident, Financial Loss and Victims by Subdistrict in Tanah Laut Regency, 2020</i>	224
4.3.21	Jumlah Tindak Pidana Kejahatan yang Masuk di Kejaksaan Negeri Setiap Bulan Menurut Jenis Tindak Pidana di Kabupaten Tanah Laut, 2020 <i>Number of Crimes Every Month by Type in Tanah Laut Regency, 2020</i> ..	225
4.3.22	Jumlah Tindak Pidana Kejahatan yang Diselesaikan di Kejaksaan Negeri Setiap Bulan Menurut Cara Penyelesaiannya di Kabupaten Tanah Laut, 2020 <i>Number of Crimes Has Been Settled Every Month in Tanah Laut Regency, 2020</i>	226
4.3.23	Jumlah Tindak Pidana Kejahatan yang Masuk di Kejaksaan Negeri Pelaihari, 2018-2020 <i>Number of Crimes Had Been Accepted, 2018-2020</i>	227
4.3.24	Jumlah Perkara dan Terdakwa Termasuk Pelanggaran Lalu Lintas yang Diselesaikan Pengadilan Negeri Menurut Jenis Perkara di Kabupaten Tanah Laut, 2018-2020 <i>Number of Cases and The Accused Included Traffic offense Has Been Settled by Type of Cases in Tanah Laut Regency, 2018-2020</i>	228
4.3.25	Jumlah Perkara dan Terdakwa Termasuk Pelanggaran Lalu Lintas yang Diselesaikan Pengadilan Negeri Setiap Bulan di Kabupaten Tanah Laut, 2018-2020 <i>Number of Cases and The Accused Included Traffic offense Has Been Settled Every Month in Tanah Laut Regency, 2018-2020</i>	229
4.3.26	Jumlah Perkara dan Terdakwa Termasuk Pelanggaran Lalu Lintas Yang Diselesaikan Setiap Bulan Menurut Jenis Perkara di Kabupaten Tanah Laut, 2020 <i>Number of Cases and The Accused of Traffic Offense Has Been Settled Every Month by Type of Cases in Tanah Laut Regency, 2020</i>	230

4.3.27	Jumlah Perkara dan Terdakwa Termasuk Pelanggaran Lalu Lintas Yang Masuk Setiap Bulan di Kabupaten Tanah Laut, 2018-2020 <i>Number of Cases and The Accused of Traffic Offense Every Month in Tanah Laut Regency, 2018-2020</i>	231
4.3.28	Jumlah Narapidana Menurut Jenis Kejahatan dan Jenis Kelamin di Kabupaten Tanah Laut, 2020 <i>Number of Prisoner by Crime and Sex in Tanah Laut Regency, 2020</i>	232
4.3.29	Jumlah Tambahan Narapidana yang Masuk Menurut Lamanya di Penjara Atau Kurungan dan Jenis Kelamin di Kabupaten Tanah Laut, 2020 <i>Number of New Prisoner by Length of Prison Sentence and Sex in Tanah Laut Regency, 2020</i>	233
4.3.30	Jumlah Isi Rumah Tahanan Negara Setiap Bulan Menurut Status di Kabupaten Tanah Laut, 2020 <i>Number of Prisoner Every Month by Status in Tanah Laut Regency, 2020</i>	234
4.3.31	Jumlah Isi Rumah Tahanan Negara Setiap Bulan di Kabupaten Tanah Laut, 2018-2020 <i>Number of Prisoner Every Month in Tanah Laut Regency, 2018-2020</i>	235
4.3.32	Jumlah Korban Kekerasan Pada Perempuan Menurut Jenis Kekerasan dan Unit Pelayanan di Kabupaten Tanah Laut, 2020 <i>Number of Victim of Violence Against Women by type of Violence and Reporting Unit in Tanah Laut Regency, 2020</i>	236
4.3.33	Jumlah Korban Kekerasan Anak Menurut Jenis Kekerasan dan Unit Pelayanan di Kabupaten Tanah Laut, 2020 <i>Number of Victim of Child Abuse by type of Violence and Reporting Unit in Tanah Laut Regency, 2020</i>	237
4.3.34	Pelaku Kekerasan Pada Perempuan Menurut Jenis Kekerasan dan Unit Pelayanan di Kabupaten Tanah Laut, 2020 <i>Number of Perpetrator of Violence Against Women by Type of Violence and Reporting Unit in Tanah Laut Regency, 2020</i>	238

4.3.35	Pelaku Kekerasan Anak Menurut Jenis Kekerasan dan Unit Pelayanan di Kabupaten Tanah Laut, 2020 <i>Number of Perpetrator of Child Abuse by Type of Violence and Reporting Unit in Tanah Laut Regency, 2020</i>	239
4.3.36	Jumlah Sarana dan Prasarana Penanggulangan Sampah di Kabupaten Tanah Laut, 2018-2020 <i>Number of Waste Management Facilities in Tanah Laut Regency, 2018-2020</i>	240
4.4	KEMISKINAN	
	POVERTY	
4.4.1	Garis Kemiskinan, Jumlah, dan Persentase Penduduk Miskin di Kabupaten Tanah Laut, 2013–2020 <i>Poverty Line, Number, and Percentage of Poor People in Tanah Laut Regency, 2013–2020</i>	241
4.4.2	Indeks Kedalaman Kemiskinan dan Indeks Keparahan Kemiskinan di Kabupaten Tanah Laut, 2013–2020 <i>Poverty Gap Index and Poverty Severity Index in Tanah Laut Regency, 2013–2020</i>	242
4.4.3	Jumlah Keluarga Menurut Kecamatan dan Klasifikasi Keluarga di Kabupaten Tanah Laut, 2020 <i>Number of Households by Subdistrict and Household Classification in Tanah Laut Regency, 2020</i>	243
5.	PERTANIAN, KEHUTANAN, PETERNAKAN, DAN PERIKANAN/ AGRICULTURE, FORESTRY, LIVESTOCK, AND FISHERY	
5.1	TANAMAN PANGAN	
	FOOD CROPS	
5.1.1	Luas Lahan Sawah Menurut Kecamatan dan Jenis Pengairan di Kabupaten Tanah Laut (hektar), 2020 <i>Area of Wetland by Subdistrict and Type of Irrigation in Tanah Laut Regency (hectare), 2020</i>	252

5.1.2	Luas Lahan Tegal/Kebun, Ladang/Huma, dan Lahan yang Sementara Tidak Diusahakan Menurut Kecamatan di Kabupaten Tanah Laut (hektar), 2020 <i>Area of Dry Field/Garden, Shifting Cultivation, Land and Temporarily Unused Land by Subdistrict in Tanah Laut Regency (hectare), 2020</i>	253
5.1.3	Luas Panen Padi Menurut Periode Panen di Kabupaten Tanah Laut, 2019-2020	254
5.1.4	Luas Panen Jagung, Kedelai, Kacang Tanah, Kacang Hijau, Ubi Kayu, Ubi Jalar Menurut Kecamatan di Kabupaten Tanah Laut (hektar), 2020 <i>Harvested Area of Maize, Soybean, Peanut, Mungbean, Cassava, and Sweet Potato by Subdistrict in Tanah Laut (hectare), 2020</i>	255
5.1.5	Luas Tanam, Rusak, Panen, dan Produksi Tanaman Palawija di Kabupaten Tanah Laut, 2020	256
5.1.6	Produksi Padi Menurut Periode Panen di Kabupaten Tanah Laut (Ton-GKG), 2019-2020	257
5.1.7	Produksi Beras Menurut Periode Panen di Kabupaten Tanah Laut (Ton-Beras), 2019-2020	258
5.1.8	Luas Tanam, Rusak, Panen, dan Produksi Jagung Menurut Kecamatan di Kabupaten Tanah Laut, 2020 <i>Planted Area, Harvested, Production and Average Yield of Corn by Sub district in Tanah Laut, 2020</i>	259
5.1.9	Luas Tanam, Rusak, Panen, dan Produksi Kedelai Menurut Kecamatan di Kabupaten Tanah Laut, 2020 <i>Planted Area, Harvested, Production and Average Yield of Soybean by Sub district in Tanah Laut, 2020</i>	260
5.1.10	Luas Tanam, Rusak, Panen, dan Produksi Kacang Tanah Menurut Kecamatan di Kabupaten Tanah Laut, 2020 <i>Planted Area, Harvested, Production and Average Yield of Peanut by Sub district in Tanah Laut, 2020</i>	261

5.1.11	Luas Tanam, Rusak, Panen, dan Produksi Kacang Hijau Menurut Kecamatan di Kabupaten Tanah Laut, 2020 <i>Planted Area, Harvested, Production and Average Yield of Mung Bean by Sub district in Tanah Laut, 2020.....</i>	262
5.1.12	Luas Tanam, Rusak, Panen, dan Produksi Ubi Kayu Menurut Kecamatan di Kabupaten Tanah Laut, 2020 <i>Planted Area, Harvested, Production and Average Yield of Cassava by Sub district in Tanah Laut, 2020.....</i>	263
5.1.13	Luas Tanam, Rusak, Panen, dan Produksi Ubi Jalar Menurut Kecamatan di Kabupaten Tanah Laut, 2020 <i>Planted Area, Harvested, Production and Average Yield of Sweet Potato by Sub district in Tanah Laut, 2020.....</i>	264
5.1.14	Produksi dan Harga Tanaman Palawija di Kabupaten Tanah Laut, 2020 <i>Production and Prices of Second Crops in Tanah Laut, 2020.....</i>	265
5.2	HORTIKULTURA	
	HORTICULTURE	
5.2.1	Luas Panen Tanaman Sayuran Menurut Kecamatan dan Jenis Tanaman (ha) di Kabupaten Tanah Laut, 2019 dan 2020 <i>Harvested Area of Vegetables by Subdistrict and Kind of Plant (ha) in Tanah Laut Regency, 2019 and 2020.....</i>	266
5.2.2	Produksi Tanaman Sayuran Menurut Kecamatan dan Jenis Tanaman (kuintal) di Kabupaten Tanah Laut, 2019 dan 2020 <i>Production of Vegetables by Subdistrict and Kind of Plant (kuintal) in Tanah Laut Regency, 2019 and 2020.....</i>	269
5.2.3	Luas Panen Tanaman Sayuran dan Buah-buahan Semusim Menurut Jenis Tanaman (ha) di Kabupaten Tanah Laut, 2017–2020 <i>Harvested Area of Seasonal Vegetables and Fruits by Kind of Plant (ha) in Tanah Laut Regency, 2017–2020.....</i>	272
5.2.4	Produksi Tanaman Sayuran dan Buah-buahan Semusim Menurut Jenis Tanaman (kuintal) di Kabupaten Tanah Laut, 2017–2020 <i>Production of Seasonal Vegetables and Fruits by Kind of Plant (kuintal) in Tanah Laut Regency, 2017–2020.....</i>	273

5.2.5	Luas Panen Tanaman Biofarmaka Menurut Kecamatan dan Jenis Tanaman (m2) di Kabupaten Tanah Laut, 2019 dan 2020 <i>Harvested Area of Medicinal Plants by Subdistrict and Kind of Plant (m2) in Tanah Laut Regency, 2019 and 2020.....</i>	274
5.2.6	Produksi Tanaman Biofarmaka Menurut Kecamatan dan Jenis Tanaman (kg) di Kabupaten Tanah Laut, 2019 dan 2020 <i>Production of Medicinal Plants by Subdistrict and Kind of Plant (kg) in Tanah Laut Regency, 2019 and 2020.....</i>	276
5.2.7	Luas Panen Tanaman Biofarmaka Menurut Jenis Tanaman (m2) di Kabupaten Tanah Laut, 2017–2020 <i>Harvested Area of Medicinal Plants by Kind of Plant (m2) in Tanah Laut Regency, 2017–2020</i>	278
5.2.8	Produksi Tanaman Biofarmaka Menurut Jenis Tanaman (kg) di Kabupaten Tanah Laut, 2017–2020 <i>Production of Medicinal Plants by Kind of Plant (kg) in Tanah Laut Regency, 2017–2020.....</i>	279
5.2.9	Luas Panen Tanaman Hias Menurut Kecamatan dan Jenis Tanaman (m2) di Kabupaten Tanah Laut, 2019 dan 2020 <i>Harvested Area of Ornamental Plants by Subdistrict and Kind of Plant (m2) in Tanah Laut Regency, 2019 and 2020.....</i>	280
5.2.10	Produksi Tanaman Hias Menurut Kecamatan dan Jenis Tanaman (tangkai) di Kabupaten Tanah Laut, 2019 dan 2020 <i>Production of Ornamental Plants by Subdistrict and Kind of Plant (stalks) in Tanah Laut Regency, 2019 and 2020.....</i>	282
5.2.11	Luas Panen Tanaman Hias Menurut Jenis Tanaman (m2) di Kabupaten Tanah Laut, 2017–2020 <i>Harvested Area of Ornamental Plants by Kind of Plant (m2) in Tanah Laut Regency, 2017–2020</i>	284
5.2.12	Produksi Tanaman Hias Menurut Jenis Tanaman (tangkai) di Kabupaten Tanah Laut, 2017–2020 <i>Production of Ornamental Plants by Kind of Plant (stalks) in Tanah Laut Regency, 2017–2020</i>	285

5.2.13	Produksi Buah-buahan Menurut Kecamatan dan Jenis Tanaman (kuintal) di Kabupaten Tanah Laut, 2019 dan 2020 <i>Production of Fruits by Subdistrict and Kind of Plant (kuintal) in Tanah Laut Regency, 2019 and 2020</i>	286
5.2.14	Produksi Buah–Buahan dan Sayuran Tahunan Menurut Jenis Tanaman (kuintal) di Kabupaten Tanah Laut, 2017–2020 <i>Production of Annual Fruits and Vegetables by Kind of Plant (kuintal) in Tanah Laut Regency, 2017–2020</i>	289
5.2.15	Jumlah Panen Buah-buahan Menurut Kecamatan dan Jenis Buah di Kabupaten Tanah Laut (pohon), 2020 <i>Harvested of Fruits by Subdistrict and Kind of Fruit in Tanah Laut Regency (tree), 2020</i>	290
5.3	PERKEBUNAN	
	ESTATE CROPS	
5.3.1	Luas Areal Tanaman Perkebunan Menurut Kecamatan dan Jenis Tanaman (ha) di Kabupaten Tanah Laut, 2019 dan 2020 <i>Planted Area of Estate Crops by Subdistrict and Type of Crops (ha) in Tanah Laut Regency, 2019 and 2020</i>	292
5.3.2	Produksi Perkebunan Menurut Kecamatan dan Jenis Tanaman (ton) di Kabupaten Tanah Laut, 2019 dan 2020 <i>Production of Estate by Subdistrict and Type of Crops (ton) in Tanah Laut Regency, 2019 and 2020</i>	296
5.3.3	Luas Tanaman Perkebunan Rakyat, Produksi dan Rata-Rata Produksi Menurut Jenis Tanaman di Kabupaten Tanah Laut, 2020 <i>Planted Area of Smallholders, Production and Average Yield by Kind of Plant in Tanah Laut Regency, 2020</i>	300
5.3.4	Luas Tanaman Perkebunan Rakyat, Produksi dan Rata-Rata Produksi Tanaman Karet Menurut Kecamatan di Kabupaten Tanah Laut, 2020 <i>Planted Area of Smallholders, Production and Average Yield of Rubber by Sub district in Tanah Laut Regency, 2020</i>	301

5.3.5	Luas Tanaman Perkebunan Rakyat, Produksi dan Rata-Rata Produksi Tanaman Kelapa Menurut Kecamatan di Kabupaten Tanah Laut, 2020 <i>Planted Area of Smallholders, Production and Average Yield of Coconut by Sub district in Tanah Laut Regency, 2020</i>	302
5.3.6	Luas Tanaman Perkebunan Rakyat, Produksi dan Rata-Rata Produksi Tanaman Kelapa Sawit Menurut Kecamatan di Kabupaten Tanah Laut, 2020 <i>Planted Area of Smallholders, Production and Average Yield of Palm Oil by Sub district in Tanah Laut Regency, 2020</i>	303
5.3.7	Luas Tanaman Perkebunan Rakyat, Produksi dan Rata-Rata Produksi Tanaman Cengkeh Menurut Kecamatan di Kabupaten Tanah Laut, 2020 <i>Planted Area of Smallholders, Production and Average Yield of Clove by Sub district in Tanah Laut Regency, 2020</i>	304
5.3.8	Luas Tanaman Perkebunan Rakyat, Produksi dan Rata-Rata Produksi Tanaman Kopi Menurut Kecamatan di Kabupaten Tanah Laut, 2020 <i>Planted Area of Smallholders, Production and Average Yield of Coffee by Sub district in Tanah Laut Regency, 2020</i>	305
5.3.9	Luas Tanaman Perkebunan Rakyat, Produksi dan Rata-Rata Produksi Tanaman Lada Menurut Kecamatan di Kabupaten Tanah Laut, 2020 <i>Planted Area of Smallholders, Production and Average Yield of Pepper by Sub district in Tanah Laut Regency, 2020</i>	306
5.3.10	Luas Tanaman Perkebunan Rakyat, Produksi dan Rata-Rata Produksi Tanaman Jambu Mete Menurut Kecamatan di Kabupaten Tanah Laut, 2020 <i>Planted Area of Smallholders, Production and Average Yield of Chasew Nut by Sub district in Tanah Laut Regency, 2020</i>	307

5.3.11	Luas Tanaman Perkebunan Rakyat, Produksi dan Rata-Rata Produksi Tanaman Kapuk Menurut Kecamatan di Kabupaten Tanah Laut, 2020 <i>Planted Area of Smallholders, Production and Average Yield of Kapok by Sub district in Tanah Laut Regency, 2020</i>	308
5.3.12	Luas Tanaman Perkebunan Rakyat, Produksi dan Rata-Rata Produksi Tanaman Kemiri Menurut Kecamatan di Kabupaten Tanah Laut, 2020 <i>Planted Area of Smallholders, Production and Average Yield of Candlenut by Sub district in Tanah Laut Regency, 2020</i>	309
5.3.13	Luas Tanaman Perkebunan Rakyat, Produksi dan Rata-Rata Produksi Tanaman Pinang Menurut Kecamatan di Kabupaten Tanah Laut, 2020 <i>Planted Area of Smallholders, Production and Average Yield of Areca Nut by Sub district in Tanah Laut Regency, 2020</i>	310
5.4	PETERNAKAN	
	LIVESTOCK	
5.4.1	Populasi Ternak Menurut Kecamatan dan Jenis Ternak di Kabupaten Tanah Laut (ekor), 2019-2020 <i>Livestock Population by Subdistrict and Kind of Livestock in Tanah Laut Regency (heads), 2019-2020</i>	311
5.4.2	Populasi Unggas Menurut Kecamatan dan Jenis Unggas di Kabupaten Tanah Laut (ekor), 2020 <i>Poultry Population by Subdistrict and Kind of Poultry in Tanah Laut Regency (heads), 2020</i>	314
5.4.3	Jumlah Ternak yang Dipotong Menurut Kecamatan dan Jenis Ternak di Kabupaten Tanah Laut, 2020 <i>Livestock Slaughtered by Sub District and Kind of Livestock in Tanah Laut Regency, 2020</i>	316

5.4.4	Produksi Telur, Daging Karkas, Jeroan, dan Kulit Ternak di Kabupaten Tanah Laut, 2020 <i>Production of Eggs, Meat, and Livestock Leather in Tanah Laut Regency, 2020</i>	317
5.4.5	Dinamika Populasi Ternak Kecil di Kabupaten Tanah Laut, 2020 <i>Population of Small Livestock by Changes of Stock in Tanah Laut Regency, 2020</i>	318
5.4.6	Dinamika Populasi Ternak Besar di Kabupaten Tanah Laut, 2020 <i>Population of Big Livestock by Changes of Stock in Tanah Laut Regency, 2020</i>	319
5.4.7	Dinamika Populasi Ternak Unggas di Kabupaten Tanah Laut, 2020 <i>Population of Big Livestock by Changes of Poultry in Tanah Laut Regency, 2020</i>	320
5.4.8	Jumlah Ternak Dipotong Pada RPH menurut Kecamatan di Kabupaten Tanah Laut, 2020 <i>Number of Livestock Slaughtered at Abattoirs by Subdistrict in Tanah Laut Regency, 2020</i>	321
5.4.9	Jumlah Ternak Dipotong di Luar RPH menurut Kecamatan di Kabupaten Tanah Laut, 2020 <i>Number of Livestock Slaughtered Outside Abattoirs by Subdistrict in Tanah Laut Regency, 2020</i>	322
5.4.10	Produksi Daging Ternak Menurut Kecamatan dan Jenis Ternak (kg), 2019-2020 <i>Meat Production by by Subdistrict and Kind of Livestock (kg), 2019-2020</i>	323
5.4.11	Produksi Daging Unggas Menurut Kecamatan dan Jenis Unggas (kg), 2019-2020 <i>Poultry Meat Production by Subdistrict and Kind of Poultry (kg), 2019-2020</i>	326

5.4.12	Produksi Telur Unggas dan Susu Sapi Menurut Kecamatan (kg), 2019 dan 2020 <i>Production of Poultry Eggs and Cow Milk by Subdistrict (kg), 2019 and 2020.....</i>	328
5.5	PERIKANAN FISHERY	
5.5.1	Produksi Perikanan Tangkap Menurut Kecamatan dan Subsektor di Kabupaten Tanah Laut (ton), 2019 dan 2020 <i>Production of Fish Capture by Subdistrict and Subsector in Tanah Laut Regency (ton), 2019 and 2020.....</i>	330
5.5.2	Produksi dan Nilai Produksi Perikanan Tangkap Menurut Kecamatan dan Jenis Penangkapan, 2019-2020 <i>Production and Production Value of Fish Capture by Subdistrict and Type of Captures, 2019-2020.....</i>	331
5.5.3	Produksi Perikanan Budidaya Menurut Kecamatan dan Jenis Kegiatan (Ton), 2019-2020 <i>Production of Aquaculture by Subdistrict and Type of Activity (Ton), 2019-2020.....</i>	335
5.5.4	Jumlah Rumah Tangga Perikanan Budidaya Menurut Kecamatan dan Jenis Budidaya di Kabupaten Tanah Laut, 2020 <i>Number of Aquaculture Households by Subdistrict and Type of Aquaculture in Tanah Laut Regency, 2020.....</i>	349
5.5.5	Produksi Perikanan Budidaya Menurut Kecamatan dan Subsektor di Kabupaten Tanah Laut (ton), 2020 <i>Production of Fish Capture by Subdistrict and Subsector in Tanah Laut Regency (ton), 2020.....</i>	350
5.5.6	Jumlah Petani, Luas, Produksi dan Nilai Produksi Budidaya Perikanan Menurut Triwulan di Kabupaten Tanah Laut, 2020 <i>Number of Fishing Farmers, Area, Production and Production Value of Fishing Cultured by Trimester at Tanah Laut Regency, 2020.....</i>	351

5.5.7	Produksi Perikanan Menurut Jenis Ikan dan Jenis Budidaya (Ton) di Kabupaten Tanah Laut, 2020 <i>Fish Production by Fish Species and Type of Cultivation (Ton) in Tanah Laut Regency, 2020</i>	352
5.5.8	Nilai Produksi Perikanan Menurut Jenis Ikan dan Jenis Budidaya (rupiah) di Kabupaten Tanah Laut, 2020 <i>Fish Production by Fish Species and Type of Cultivation (rupiahs) in Tanah Laut Regency, 2020</i>	353
5.5.9	Jumlah dan Nilai Produksi Penangkapan Ikan Laut Menurut Jenisnya di Kabupaten Tanah Laut, 2020 <i>Production and Production Value of Marine Fisheries by Kind of Fish in Tanah Laut Regency, 2020</i>	354
5.5.10	Jumlah dan Nilai Produksi Penangkapan Ikan Umum Menurut Jenisnya di Kabupaten Tanah Laut, 2020 <i>Production and Production Value of Inland Fisheries by Kind of Fish in Tanah Laut Regency, 2020</i>	355
5.6	KEHUTANAN FORESTY	
5.6.1	Luas Kawasan Hutan Menurut Jenis dan Fungsi dan Perairan di Kabupaten Tanah Laut (hektar), 2020 <i>Forest Area by Kind and Function and Inland Water in Tanah Laut Regency (hectare), 2020</i>	356
5.6.2	Luas Kawasan Hutan Menurut Klasifikasi Lahan Kritis di Kabupaten Tanah Laut (hektar), 2020 <i>Forest Area by Classification of Critical Land in Tanah Laut Regency (hectare), 2020</i>	357
5.6.3	Luas Kawasan Hutan Menurut Fungsi Hutan dan Kecamatan di Kabupaten Tanah Laut (hektar), 2020 <i>Forest Area by Function and Subdistrict in Tanah Laut Regency (hectare), 2020</i>	358

5.6.4	Produksi Kayu Hutan Menurut Jenis Produksi (m3) di Kabupaten Tanah Laut, 2011-2020 Timber Production by Type of Product (m3) in Tanah Laut Regency, 2011-2020.....	359
6.	INDUSTRI, PERTAMBANGAN, DAN ENERGI/ INDUSTRY, MINING, AND ENERGY	
6.1	Daya Terpasang, Produksi, dan Distribusi Listrik PT. PLN (Persero) pada Cabang/Ranting PLN Menurut Kecamatan di Kabupaten Tanah Laut, 2020 <i>Installed Electricity Power, Production, and Distribution of PT. PLN (Persero) at PLN Branch by Subdistrict in Tanah Laut Regency, 2020.....</i>	369
6.2	Jumlah Pelanggan Listrik Menurut Kecamatan di Kabupaten Tanah Laut, 2016–2020 <i>Number of Electricity Customers by Subdistrict in Tanah Laut Regency, 2016–2020.....</i>	370
6.3	Jumlah Pelanggan dan Air yang Disalurkan Menurut Kecamatan di Kabupaten Tanah Laut, 2020 <i>Number of Customers and Distributed Water by Subdistrict in Tanah Laut Regency, 2020.....</i>	371
6.4	Daya Terpasang, Produksi, dan Distribusi Listrik PT. PLN (Persero) pada Cabang/Ranting PLN di Kabupaten Tanah Laut, 2013-2020 <i>Installed Electricity Power, Production, and Distribution of PT. PLN (Persero) at PLN Branch in Tanah Laut Regency, 2013-2020.....</i>	372
6.5	Jumlah Pelanggan Listrik Menurut Tipe KWH Meter di Kabupaten Tanah Laut, 2015-2020 <i>Number of Registered Electricity Costumers by Subdistrict in Tanah Laut Regency, 2015-2020.....</i>	373
6.6	Jumlah Pelanggan Listrik, VA Tersambung dan KWH Terjual Menurut Jenis Tarif di Kabupaten Tanah Laut, 2020 <i>Number of Costumers, Installed Capacity and KWH Sold by Kind of Fare in Tanah Laut Regency, 2020.....</i>	374

6.7	Jumlah Pelanggan dan Air yang Disalurkan Menurut Pelanggan di Kabupaten Tanah Laut, 2020 <i>Number of Customer and Distributed Clean Water by Type of Customers in Tanah Laut Regency, 2020</i>	375
6.8	Jumlah Air yang Disalurkan dan Nilai Penjualan Menurut Bulan di Kabupaten Tanah Laut, 2020 <i>Number of Distributed Clean Water and Value by Month in Tanah Laut Regency, 2020</i>	376
6.9	Jumlah Air Minum yang Terjual (ribu rupiah) Menurut Jenis Konsumen Setiap Bulan di Kabupaten Tanah Laut, 2020 <i>Water Suplly Sold (Thousand Rupiahs) by Type of Costumers Every Month in Tanah Laut Regency, 2020</i>	377
6.10	Jumlah Air Minum yang Terjual (m3) Menurut Jenis Konsumen Setiap Bulan di Kabupaten Tanah Laut, 2020 <i>Water Supply Sold (m3) by Type of Costumers Every Month in Tanah Laut Regency, 2020</i>	378
6.11	Jumlah Pelanggan, Produksi, dan Penggunaan Air Minum yang Terjual Menurut Kecamatan di Kabupaten Tanah Laut, 2020 <i>Number of Costumers, Production, and Utilization of Sold Water Supply by Subdistrict in Tanah Laut Regency, 2020</i>	379
6.12	Jumlah Perusahaan dan Produksi Batu Bara di Kabupaten Tanah Laut, 2015-2020 <i>Numbers of Coal Mining Company and Production in Tanah Laut Regency (ton), 2015-2020</i>	380
6.13	Jumlah Perusahaan, Tenaga Kerja, dan Nilai Produksi Menurut Klasifikasi Industri Pengolahan di Kabupaten Tanah Laut, 2020 <i>Number of Establishment, Employees, and Production Value by Industrial Classification in Tanah Laut Regency, 2020</i>	381
6.14	Jumlah Perusahaan Industri Formal (Berizin) dan Jumlah Tenaga Kerja Menurut Jenis Kelompok Industri di Kabupaten Tanah Laut, 2019-2020 <i>Number of Formal Industry (Licensed) and Number of Labour Force by Industry Group Classificationin Tanah Laut Regency, 2019-2020</i>	382
6.15	Jumlah Perusahaan Industri Non Formal dan Jumlah Tenaga Kerja Menurut Jenis Kelompok Industri di Kabupaten Tanah Laut, 2019-2020 <i>Number of Non Formal Industry and Number of Labour Force by Industry Group Classificationin Tanah Laut Regency, 2019-2020</i>	383

7. PARIWISATA/TOURISM

7.1	Jumlah Rumah Makan/Restoran Menurut Kecamatan di Kabupaten Tanah Laut, 2017-2020 <i>Number of Restaurants by Subdistrict in Tanah Laut Regency, 2017–2020</i>	392
7.2	Jumlah Akomodasi Hotel Menurut Kecamatan di Kabupaten Tanah Laut, 2019 dan 2020 <i>Number of Hotel Accomodations by Subdistrict in Tanah Laut Regency, 2019 and 2020</i>	393
7.3	Jumlah Wisatawan Asing dan Wisatawan Domestik Menurut Bulan di Kabupaten Tanah Laut, 2020 <i>Number Foreign and Domestic Tourist by Month in Tanah Laut Regency, 2020</i>	394
7.4	Rata-rata Lama Menginap Tamu Asing dan Tamu Domestik Menurut Bulan (hari) di Kabupaten Tanah Laut, 2020 <i>Average Length of Stay of Foreign and Domestic Visitors by Month (day) in Tanah Laut Regency, 2020</i>	395
7.5	Jumlah Pengunjung Menurut Objek Wisata Setiap Bulan di Kabupaten Tanah Laut, 2020 <i>Number of Visitors by Object Every Month in Tanah Laut Regency, 2020</i>	396
7.6	Nama Obyek Wisata di Kabupaten Tanah Laut, 2020 <i>Tourist Object Name in Tanah Laut Regency, 2020</i>	400
7.7	Jumlah Kamar dan Tempat Tidur Hotel/Wisma/Losmen Menurut Nama dan Alamat di Kabupaten Tanah Laut, 2020 <i>Number of Room and Bed by Name and Address in Tanah Laut Regency, 2020</i>	401

**8. TRANSPORTASI DAN KOMUNIKASI/
TRANSPORTATION AND COMMUNICATION**

**8.1 TRANSPORTASI
TRANSPORTATION**

8.1.1	Panjang Jalan Menurut Tingkat Kewenangan Pemerintahan di Kabupaten Tanah Laut (km), 2018–2020 <i>Length of Roads by Level of Government Authority in Tanah Laut Regency (km), 2018–2020</i>	409
-------	--	-----

8.1.2	Panjang Jalan Menurut Jenis Permukaan Jalan di Kabupaten Tanah Laut (km), 2018–2020 <i>Length of Roads by Type of Road Surface in Tanah Laut Regency (km), 2018–2020</i>	410
8.1.3	Panjang Jalan Menurut Kondisi Jalan di Kabupaten Tanah Laut (km), 2018–2020 <i>Length of Roads by Condition of Roads in Tanah Laut Regency (km), 2018–2020</i>	411
8.1.4	Panjang Jalan Menurut Kecamatan dan Jenis Permukaan Jalan di bawah Kelola Pemerintah Kabupaten di Kabupaten Tanah Laut (km), 2020 <i>Length of Roads by Subdistrict and Type of Road Surface under Regency Governance in Tanah Laut Regency (km), 2020</i>	412
8.1.5	Panjang Jalan Menurut Kondisi Jalan di Kabupaten Tanah Laut (km), 2020 <i>Length of Roads by Condition of Roads in Tanah Laut Regency (km), 2020</i>	413
8.1.6	Panjang Jalan Menurut Kelas Jalan dan Pemerintahan yang Berwenang Mengelolanya di Kabupaten Tanah Laut (km), 2020 <i>Length of Roads by Road Class and Level of Government Authority in Tanah Laut Regency (km), 2020</i>	414
8.1.7	Jumlah Kendaraan Bermotor Menurut Kecamatan dan Jenis Kendaraan di Kabupaten Tanah Laut, 2018-2020 <i>Number of Motor Vehicles by Subdistrict and Type of Vehicle in Tanah Laut Regency, 2018-2020</i>	415
8.1.8	Jumlah Kendaraan Bermotor yang Terdaftar Menurut Jenis Kendaraan di Kabupaten Tanah Laut, 2015-2020 <i>Number of Registered Motor Vehicles by Type of Vehicle in Tanah Laut Regency, 2015-2020</i>	418
8.1.9	Jumlah Kendaraan Bermotor yang Wajib Uji Menurut Jenis Kendaraan di Kabupaten Tanah Laut, 2018-2020 <i>Number of Vehicles by Kind of Vehicle in Tanah Laut Regency, 2018-2020</i>	419

**8.2 KOMUNIKASI
COMMUNICATION**

8.2.1	Jumlah Kantor Pos Pembantu Menurut Kecamatan di Kabupaten Tanah Laut, 2017–2020 <i>Number of Post Offices Subsidiaries by Subdistrict in Tanah Laut Regency, 2017–2020</i>	420
8.2.2	Jumlah Kantor Pos, Rumah Pos, dan Agen Pos Menurut Kecamatan di Kabupaten Tanah Laut, 2020 <i>Number of Post Office, Post Base, and Post Agent by Subdistrict in Tanah Laut Regency, 2020</i>	421
8.2.3	Jumlah Surat yang Diterima dari Publik Menurut Kantor Pos Menurut Kecamatan di Kabupaten Tanah Laut, 2020 <i>Number of Mail that Accepted from Public By Post Office by Subdistrict in Tanah Laut Regency, 2020</i>	422
8.2.4	Jumlah Pengiriman dan Penerimaan Paket Pos Menurut Kecamatan di Kabupaten Tanah Laut, 2020 <i>Number of Post Package that Send and Receive by Subdistrict in Tanah Laut Regency, 2020</i>	423
8.2.5	Jumlah Pelanggan Indihome Menurut Kecamatan di Kabupaten Tanah Laut, 2020 <i>Number of Indihome Customer by Subdsitriect in Tanah Laut Regency, 2020</i>	424
8.2.6	Jumlah Wifi Corner dan Warung Internet Menurut Kecamatan di Kabupaten Tanah Laut, 2020 <i>Number of Wifi Corner and Internet Service by Subdsitriect in Tanah Laut Regency, 2020</i>	425

**9. PERBANKAN, KOPERASI, DAN HARGA-HARGA
BANKING, COOPERATIVE, AND PRICES**

9.1	Jumlah Koperasi Aktif Menurut Kecamatan di Kabupaten Tanah Laut, 2017–2020 <i>Number of Active Cooperative by Subdistrict in Tanah Laut Regency, 2017–2020</i>	433
-----	---	-----

9.2	Jumlah Koperasi Menurut Jenis Koperasi dan Kecamatan di Kabupaten Tanah Laut, 2020 <i>Number of Cooperative by Kind of Cooperative and Subdistrict in Tanah Laut Regency, 2020</i>	434
9.3	Jumlah Koperasi Menurut Klasifikasi dan Kecamatan di Kabupaten Tanah Laut, 2019-2020 <i>Number of Cooperatives by Type of Cooperative and Subdistrict in Tanah Laut Regency, 2019-2020</i>	435
9.4	Jumlah KUD, Anggota KUD dan Simpanan Menurut Kecamatan di Kabupaten Tanah Laut, 2020 <i>Number of Village Unit Cooperative, Member and Saving by Subdistrict in Tanah Laut Regency, 2020</i>	436
9.5	Jumlah Koperasi Primer Non KUD Serta Keanggotaannya menurut Kecamatan di Kabupaten Tanah Laut, 2020 <i>Number of Primary Non-Village Unit Cooperative and The Members by Subdistrict in Tanah Laut Regency, 2020</i>	437
9.6	Indeks Harga Konsumen per Bulan Menurut Kelompok Pengeluaran (2018=100) di Provinsi Kalimantan Selatan, 2020 <i>Consumer Price Index per Month by Expenditure Group (2018=100) in Kalimantan Selatan Province, 2020</i>	438
9.7	Laju Inflasi Bulanan Menurut Kelompok Pengeluaran (2018=100) di Provinsi Kalimantan Selatan, 2020 <i>Monthly Inflation Rate by Expenditure Group (2018=100) in Kalimantan Selatan Province, 2020</i>	442
10.	PENGELUARAN PENDUDUK/POPULATION EXPENDITURE	
10.1	Rata-rata Pengeluaran per Kapita Sebulan Menurut Kelompok Komoditas (rupiah) di Kabupaten Tanah Laut, 2019 dan 2020 <i>Monthly Average Expenditure per Capita by Commodity Group (rupiahs) in Tanah Laut Regency, 2019 and 2020</i>	453
10.2	Persentase Pengeluaran per Kapita Sebulan Menurut Kelompok Komoditas di Kabupaten Tanah Laut, 2019 dan 2020 <i>Percentage of Monthly Expenditure per Capita by Commodity Group in Tanah Laut Regency, 2019 and 2020</i>	454

10.3	Persentase Penduduk Menurut Golongan Pengeluaran Per Kapita Sebulan di Kabupaten Tanah Laut, 2019 dan 2020 <i>Percentage of Population by Per Capita Spending Group a Month in Tanah Laut Regency, 2019 and 2020</i>	455
11.	PERDAGANGAN/TRADE	
11.1	Jumlah Sarana Perdagangan Menurut Jenisnya di Kabupaten Tanah Laut, 2017–2020 <i>Number of Trading Facilities by Type of Facility in Tanah Laut Regency, 2017–2020</i>	463
11.2	Jumlah Perusahaan Menurut Bentuk Badan Hukum di Kabupaten Tanah Laut, 2016–2020 <i>Number of Establishments by Type of Business Entity in Tanah Laut Regency, 2016–2020</i>	464
11.3	Jumlah Perdagangan Menurut Kecamatan di Kabupaten Tanah Laut, 2020 <i>Number of Trader by Subdistrict in Tanah Laut Regency, 2020</i>	465
11.4	Banyaknya Penerbitan SIUP dan TDP di Kabupaten Tanah Laut, 2020 <i>Monthly Published License Company in Tanah Laut Regency, 2020</i>	466
11.5	Banyaknya Penerbitan, Perpanjangan dan Balik Nama SIUP dan TDP menurut Golongan Usaha di Kabupaten Tanah Laut, 2020 <i>Number of Published License Companies by Trading Company Group in Tanah Laut Regency, 2020</i>	467
11.6	Rekapitulasi Izin Terbit dan Retribusinya menurut Jenis Permohonan Izin di Kabupaten Tanah Laut, 2020 <i>Recapitulation of Published Permit and the Retribution by the Type of Permit in Tanah Laut Regency, 2020</i>	468
12.	SISTEM NERACA REGIONAL/SYSTEM OF REGIONAL ACCOUNTS	
12.1.	Produk Domestik Regional Bruto Atas Dasar Harga Berlaku Menurut Lapangan Usaha di Kabupaten Tanah Laut (miliar rupiah), 2016–2020 <i>Gross Regional Domestic Product at Current Market Prices by Industry in Tanah Laut Regency (billion rupiahs), 2016–2020</i>	479

12.2	Produk Domestik Regional Bruto Atas Dasar Harga Konstan 2010 Menurut Lapangan Usaha di Kabupaten Tanah Laut (miliar rupiah), 2016–2020 <i>Gross Regional Domestic Product at 2010 Constant Market Prices by Industry in Tanah Laut Regency (billion rupiahs), 2016–2020</i>	481
12.3	Distribusi Persentase Produk Domestik Regional Bruto Atas Dasar Harga Berlaku Menurut Lapangan Usaha di Kabupaten Tanah Laut, 2016–2020 <i>Percentage Distribution of Gross Regional Domestic Product at Current Market Prices by Industry in Tanah Laut Regency, 2016–2020 ..</i>	483
12.4	Laju Pertumbuhan Produk Domestik Regional Bruto Atas Dasar Harga Konstan 2010 Menurut Lapangan Usaha di Kabupaten Tanah Laut (persen), 2017–2020 <i>Growth Rate of Gross Regional Domestic Product at 2010 Constant Market Prices by Industry in Tanah Laut Regency (percent), 2017–2020</i>	485
12.5	Produk Domestik Regional Bruto Atas Dasar Harga Berlaku Menurut Jenis Pengeluaran di Kabupaten Tanah Laut (miliar rupiah), 2016–2019 <i>Gross Regional Domestic Product at Current Market Prices by Type of Expenditure in Tanah Laut Regency (billion rupiahs), 2016–2019</i>	487
12.6	Produk Domestik Regional Bruto Atas Dasar Harga Konstan 2010 Menurut Jenis Pengeluaran di Kabupaten Tanah Laut (miliar rupiah), 2016–2019 <i>Gross Regional Domestic Product at 2010 Constant Market Prices by Type of Expenditure in Tanah Laut Regency (billion rupiahs), 2016–2019.....</i>	488
12.7	Distribusi Persentase Produk Domestik Regional Bruto Atas Dasar Harga Berlaku Menurut Jenis Pengeluaran di Kabupaten Tanah Laut, 2016–2019 <i>Percentage Distribution of Gross Regional Domestic Product at Current Market Prices by Type of Expenditure in Tanah Laut Regency, 2016–2019.....</i>	489

12.8	Laju Pertumbuhan Produk Domestik Regional Bruto Atas Dasar Harga Konstan 2010 Menurut Jenis Pengeluaran di Kabupaten Tanah Laut (persen), 2016–2019 <i>Growth Rate of Gross Regional Domestic Product at 2010 Constant Market Prices by Type of Expenditure in Tanah Laut Regency (percent), 2016–2019</i>	490
13.	PERBANDINGAN ANTAR KABUPATEN/ KOTA/ REGENCY/MUNICIPAL COMPARISON	
13.1	Jumlah Penduduk Menurut Kabupaten/Kota di Provinsi Kalimantan Selatan (ribu), 2016–2020 <i>Population by Regency/Municipality in Kalimantan Selatan Province (thousand), 2016–2020</i>	497
13.2	Laju Pertumbuhan Produk Domestik Regional Bruto Atas Dasar Harga Konstan 2010 Menurut Kabupaten/ Kota di Provinsi Kalimantan Selatan (persen), 2016–2020 <i>Rate of Growth of Gross Regional Domestic Products at Constant 2010 Prices by Regency/Municipality in Kalimantan Selatan Province (percent), 2016–2020</i>	498
13.3	Jumlah Penduduk Miskin Menurut Kabupaten/ Kota di Provinsi Kalimantan Selatan (ribu), 2016–2020 <i>Number of Poor Population by Regency/Municipality in Kalimantan Selatan Province (thousand), 2016–2020</i>	499
13.4	Indeks Pembangunan Manusia Menurut Kabupaten/ Kota di Provinsi Kalimantan Selatan, 2016–2020 <i>Human Development Index by Regency/Municipality in Kalimantan Selatan Province, 2016–2020</i>	500

DAFTAR GAMBAR/LIST OF FIGURES

	Halaman Page
1.1 Luas Daerah menurut Kecamatan (%), 2020 <i>Area of Subdistrict (%), 2020</i>	6
1.2 Jarak ke Ibukota di Kabupaten Tanah Laut, 2020 <i>Distance to Capital in Tanah Laut Regency, 2020</i>	7
2.1 Persentase Pegawai Negeri Sipil Menurut Jabatan di Kabupaten Tanah Laut, 2020 <i>Percentage of Civil Servants by Occupation in Tanah Laut Regency, 2020</i>	20
3.1 Persentase Jumlah Penduduk Berumur 15 Tahun Ke Atas yang Bekerja Selama Seminggu yang Lalu Menurut Lapangan Pekerjaan Utama dan Jenis Kelamin di Kabupaten Tanah Laut, 2020 <i>Percentage of Population Aged 15 Years and Over Who Worked During the Previous Week by Main Industry and Sex in Tanah Laut Regency, 2020.</i>	67
4.1 Jumlah Kejadian Banjir dan Tanah Longsor di Kabupaten Tanah Laut, 2020 <i>Number of Floods and Landslide Events by Subdistrict in Tanah Laut Regency, 2020</i>	108
5.1 Produksi Buah-buahan (kuintal) di Kabupaten Tanah Laut, 2017-2020 <i>Production of fruits (quintal) in Tanah Laut Regency, 2017-2020</i>	251
6.1 Jumlah Pelanggan Listrik, 2016-2020 <i>Number of Electricity Consumer, 2016-2020</i>	368
7.1 Jumlah Wisatawan Domestik Menurut Bulan di Kabupaten Tanah Laut, 2020 <i>Number of Domestic Tourist by Month in Tanah Laut Regency, 2017- 2020</i>	391
8.1 Kondisi jalan di kabupaten Tanah Laut (%), 2020 <i>Road Conditions in Tanah Laut Regency(%), 2020</i>	408
9.1 Jumlah Koperasi Aktif 2016-2019 (%), 2020 <i>Number of Active Cooperative (%), 2020</i>	432

	Halaman Page	
10.1	Persentase Penduduk Menurut Golongan Kelompok Pengeluaran per Kapita Sebulan, 2019-2020 <i>Percentage of Population by Per Capita Spending Group a Month in Tanah Laut Regency, 2019-2020</i>	452
11.1	Jumlah perdagangan kecil <i>Number of Small Trader, 2020</i>	462
12.1	Laju Pertumbuhan Produk Domestik Regional Bruto Atas Dasar Harga Konstan 2010 Menurut Lapangan Usaha di Kabupaten Tanah Laut (persen), 2016–2020 <i>Growth Rate of Gross Regional Domestic Product at 2010 Constant Market Prices by Industry in Tanah Laut Regency (percent), 2016–2020</i>	478
13.1	Indeks Pembangunan Manusia Menurut Kabupaten/ Kota di Provinsi Kalimantan Selatan, 2020 <i>Human Development Index by Regency/Municipality in Kalimantan Selatan Province, 2020</i>	496

PENJELASAN UMUM/EXPLANATORY NOTES

Tanda-tanda, satuan-satuan, dan lain-lainnya yang digunakan dalam publikasi ini adalah sebagai berikut:

Symbols, measurement units, and acronyms which are used in this publication, are as follows:

1. TANDA-TANDA/SYMBOLS

Data tidak tersedia/Data not available	: ...
Tidak ada atau nol /Null or zero	: -
Data dapat diabaikan/Data negligible	: 0
Tanda decimal/Decimal point	: ,
Data tidak dapat ditampilkan/Not applicable	: NA
Angka estimasi/Estimated figures	: e
Angka diperbaiki/Revised figures	: r
Angka sementara/Preliminary figures	: x
Angka sangat sementara/Very preliminary figures	: xx
Angka sangat sangat sementara/Very very preliminary figures	: xxx

2. SATUAN/UNITS

barel/barrel	: 158,99 liter/litres = 1/6,2898 m ³
hektar (ha)/hectare (ha)	: 10 000 m ²
kilometer (km)/kilometres (km)	: 1 000 meter/meters (m)
knot/knot	: 1,8523 km/jam (km/hour)
kuintal/quintal	: 100 kg
KWh	: 1 000 Watt hour
MWh	: 1 000 KWh
liter (untuk beras)/litre (for rice)	: 0,80 kg
MMSCF	: 1/35,3 m ³
metrik ton (m.ton)/metric ton (m. ton)	: 0,98421 long ton = 1 000 kg
ons/ounce	: 28,31 gram/grams
ton	: 1 000 kg

Satuan lain: buah, dus, butir, helai/lembar, kaleng, batang, pulsa, ton kilometer (ton-km), jam, menit, persen (%).

Other units: unit, pack, pieces, sheet, tin, pulse, ton-kilometres(ton-km), hour, minute, percent (%).

Perbedaan angka di belakang koma disebabkan oleh pembulatan angka.

The difference in decimal numbers is caused by rounding.

DAFTAR SINGKATAN/ LIST OF ABBREVIATIONS

SI	: Stasiun Iklim
SIMPK	: Stasiun Meteorologi Pertanian Khusus
t.t	: Tempat tidur
BCG	: Bacillus Calmette Guerin
DPT	: Difteri, Pertusis, Tetanus
TT	: Tetanus Toxoid
IOT	: Industri Obat Tradisional/ <i>Traditional Medicine Industry</i>
IKOT	: Industri Kecil Obat Tradisional/ <i>Traditional Medicine Small</i>
Alkes	: Alat kesehatan/ <i>Health Kits</i>
PKRT	: Perbekalan Kesehatan Rumah tangga/ <i>Household Health Logistics</i>
Kompl	: Komplemen/ <i>Complement</i>
IRTP	: Industri Pangan Produksi Rumah Tangga/ <i>Foods Home Industry</i>
PBF	: Pedagang Besar Farmasi/ <i>Pharmacy Whole-seller</i>
GFK	: Gudang Farmasi Kab/Kota/Regency/ <i>Municipality Pharmacy Warehouse</i>
RB	: Rumah Bersalin/ <i>Delivery House</i>
Pustu	: Puskesmas pembantu/ <i>Auxiliary Public Health Center</i>
BP	: Balai Pengobatan/ <i>Polyclinic</i>
TPS	: Tempat Pembuangan Sementara / <i>landfill</i>
Jamkesmas	: Jaminan kesehatan masyarakat miskin/ <i>Poor public health insurance</i>
PJKMU	: Program Jaminan Kesehatan Masyarakat Umum
SIUP	: Surat Ijin Usaha Perdagangan/ <i>Trading Permission Letter</i>
TDP	: Tanda Daftar Perusahaan/ <i>Company Registration Identity</i>
API	: Angka Pengenal Importir/ <i>Importer's Identity Number</i>

Statistik Kunci, 2018–2020 Key Statistics, 2018–2020

Rincian/Description	Satuan/Unit	2018	2019	2020
(1)	(2)	(5)	(6)	(7)
SOSIAL/SOCIAL				
Penduduk ¹ /Population ¹	jiwa/inhabitant	339 195	343 890	348 966
Laju Pertumbuhan Penduduk ¹ /Population Growth ¹	%	1,46	1,38	1,59
Angka Harapan Hidup ^{1-e} /Life Expectancy Rate ¹	tahun/years	69,08	69,31	69,45
Angka Melek Huruf Usia 15+/ <i>Literacy Rate Aged 15+</i>	%	97,92	98,72	98,74
Tingkat Partisipasi Angkatan Kerja -TPAK ² <i>Labour Force Participation Rate-LFPR²</i>	%	67,08 ³	69,68 ³	72,03 ³
Tingkat Pengangguran Terbuka-TPT ² <i>Unemployment Rate-UR²</i>	%	3,42 ²	3,41 ²	3,57 ²
Penduduk Miskin ⁴ / <i>Poor People⁴</i>	jiwa/inhabitant	14 870 ⁴	15 449 ⁴	14 790 ⁴
Persentase Penduduk Miskin ⁴ <i>Percentage of Poor People⁴</i>	%	4,40	4,51	4,24
Indeks Pembangunan Manusia-IPM ⁵ <i>Human Development Index⁵</i>	–	68,49	69,04	69,38
EKONOMI/ECONOMIC				
Produk Domestik Regional Bruto (PDRB) Harga Berlaku ⁶ <i>Gross Regional Domestic Product (GRDP) at Current Price⁶</i>	miliar rupiah <i>billion rupiahs</i>	13 241,24	13 906,68 ^x	13 783,54 ^{xx}
Laju Pertumbuhan Ekonomi ⁷ / <i>Economic Growth⁷</i>	%	4,65	3,74 ^x	-1,99 ^{xx}
PDRB Per Kapita Harga Berlaku ^{6,8} <i>Per Capita of GRDP at Current Price^{6,8}</i>	ribu rupiah <i>thousand rupiahs</i>	39 037,25	40 436,42 ^x	39 498,23 ^{xx}

- Catatan/Notes: ¹ Hasil proyeksi penduduk Indonesia 2010–2035 (pertengahan tahun/June); Hasil Sensus Penduduk 2020 (September)/*The result of Indonesia population prjection 2010–2035 (mid year/June); The result of Population Census 2020 (September)*
- ² Kondisi Agustus/*Condition at August*
- ³ Menggunakan penimbang hasil proyeksi penduduk tahun 2010–2035/*Weighted by the 2010–2035 population projection*
- ⁴ Kondisi Maret/*Condition at March*
- ⁵ Sejak tahun 2010, IPM dihitung dengan metode baru. Komponen IPM metode baru adalah angka harapan hidup saat lahir, harapan lama sekolah, rata-rata lama sekolah, dan pengeluaran per kapita/*Since 2010, HDI was calculated using new method. New HDI component are life expectancy at birth, expected years of schooling, means years of schooling, and expenditure per capita*
- ⁶ Mulai tahun 2010 mengadopsi *System of National Account 2008 (SNA 2008)*/*Since 2010 is in line with System of National Account 2008 (SNA 2008)*
- ⁷ Menggunakan tahun dasar 2010 (2010=100)/*Using 2010 base year (2010=100)*
- ⁸ Mulai 2010 proyeksi penduduk berdasarkan hasil SP2010/*Since 2010 population projection based on SP2010*
- ^x Angka sementara
- ^{xx} Angka sangat sementara

01

GEOGRAFI DAN IKLIM
GEOGRAPHY AND CLIMATE



Luas Wilayah Kabupaten Tanah Laut

3.631,35 km²

dengan kecamatan terluas adalah Kecamatan Jorong

PENJELASAN TEKNIS**TECHNICAL NOTES**

- | | |
|--|--|
| <p>1. Secara astronomis, Kabupaten Tanah Laut terletak antara 114°30'20" BT – 115°23'31" BT dan 3°30'33" LS - 4°11'38" LS.</p> | <p>1. <i>Astronomically, Tanah Laut Regency is located between 114°30'20" – 115°23'31" East Longitude, and between 3°30'33" - 4°11'38" South Latitude.</i></p> |
| <p>2. Berdasarkan posisi geografisnya, Kabupaten Tanah Laut memiliki batas-batas: Utara – Kabupaten Banjar dan Kota Banjarbaru; Selatan – Laut Jawa; Timur – Kabupaten Tanah Bumbu; Barat – Laut Jawa.</p> | <p>2. <i>In terms of geographic position, Tanah Laut Regency has boundaries as follows: North – Banjar Regency and Banjarbaru Municipality; South – Sea of Java; East – Tanah Bumbu Regency; West – Sea of Java.</i></p> |
| <p>3. Berdasarkan letak geografisnya, Kabupaten Tanah Laut berada di ujung selatan Pulau Kalimantan, berbatasan dengan Laut Jawa.</p> | <p>3. <i>In terms of geographic location, Tanah Laut Regency is located at southern side of Borneo and borders with Java Sea.</i></p> |
| <p>4. Luas wilayah Kabupaten Tanah Laut adalah 3.631,35 km² (SK. Gubernur) atau hanya 9,71 persen dibandingkan dengan luas wilayah Provinsi Kalimantan Selatan.</p> | <p>4. <i>Area of Tanah Laut is 3.631,35 km² or only 9,71% of South Kalimantan Province area.</i></p> |
| <p>5. Kabupaten Tanah Laut terdiri dari 11 kecamatan, yaitu:</p> <ul style="list-style-type: none"> • Kecamatan Panyipatan • Kecamatan Takisung • Kecamatan Kurau • Kecamatan Bumi Makmur • Kecamatan Bati-Bati • Kecamatan Tambang Ulang • Kecamatan Pelaihari • Kecamatan Bajuin • Kecamatan Batu Ampar • Kecamatan Jorong • Kecamatan Kintap | <p>5. <i>Tanah Laut Regency has 11 Subdistricts :</i></p> <ul style="list-style-type: none"> • <i>Panyipatan Subdistrict</i> • <i>Takisung Subdistrict</i> • <i>Kurau Subdistrict</i> • <i>Bumi Makmur Subdistrict</i> • <i>Bati-Bati Subdistrict</i> • <i>Tambang Ulang Subdistrict</i> • <i>Pelaihari Subdistrict</i> • <i>Bajuin Subdistrict</i> • <i>Batu Ampar Subdistrict</i> • <i>Jorong Subdistrict</i> • <i>Kintap Subdistrict</i> |

6. Data curah hujan diperoleh pengukuran curah hujan sehari yang diamati pada jam 07.00 waktu setempat.
6. *Rainfall data is obtained by measuring the daily rainfall observed at 07.00 local time.*

<https://tanahlautkab.bps.go.id>

ULASAN

Kabupaten Tanah Laut dengan Ibukota Pelaihari dibatasi: sebelah barat dan sebelah selatan oleh Laut Jawa, sebelah timur oleh Kabupaten Tanah Bumbu dan sebelah utara oleh Kabupaten Banjar dan Kota Banjarbaru.

Secara letak geografis, Kabupaten Tanah Laut terletak di antara $114^{\circ}30'20''$ BT – $115^{\circ}23'31''$ BT dan $3^{\circ}30'33''$ LS - $4^{\circ}11'38''$ LS. Luas wilayah Kabupaten Tanah Laut adalah 3.631,35 km² (Berdasarkan Peraturan Menteri Dalam Negeri Nomor 137 Tahun 2017 tanggal 29 Desember 2017) atau 9,71 persen dibandingkan dengan luas wilayah Provinsi Kalimantan Selatan.

Kabupaten Tanah Laut terdiri dari 11 Kecamatan. Daerah yang paling luas adalah Kecamatan Jorong dengan luas 628,00 km², kemudian Kecamatan Batu Ampar seluas 548,10 km² dan Kecamatan Kintap dengan luas 537,00 km², sedangkan kecamatan yang luas daerahnya paling kecil adalah Kecamatan Kurau dengan luas hanya 127,00 km².

Curah hujan dan hari hujan di suatu tempat dipengaruhi oleh keadaan iklim, keadaan geografi dan perputaran/pertemuan arus udara. Tabel 1.2.1 menunjukkan curah hujan dan hari hujan Tahun 2020 di Banjarbaru. Curah hari hujan tertinggi terjadi di bulan Januari sementara paling rendah di bulan Agustus.

DESCRIPTION

Tanah Laut Regency with the capital is Pelaihari bordered by; West & South border is Sea of Java, East border is Tanah Bumbu Regency and North border is Banjar Regency and Banjarbaru Municipality.

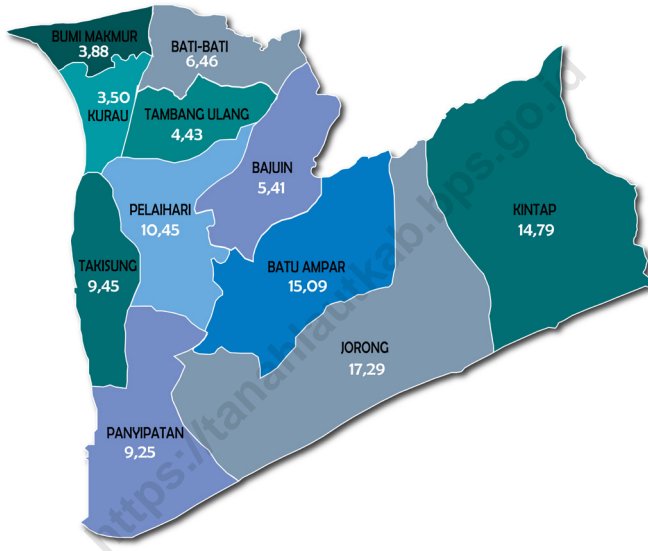
By geographical position, Tanah Laut Regency located between $114^{\circ}30'20''$ E - $115^{\circ}23'31''$ E and $3^{\circ}30'33''$ S - $4^{\circ}11'38''$ S. Area of Tanah Laut is 3.631,35 km² or 9,71% of South Kalimantan Province area.

Tanah Laut Regency has 11 sub-regency. The largest area is Jorong with 628.00 km², then Batu Ampar with 548,10 km², and Kintap with 537,00 km². The smallest area is Kurau with 127,00 km².

Precipitation and number of rain y dyasdetermined by climate, geographic and air circumstances in Banjarbaru described on table 1.2.1. The highest number of precipitation (mm) happened in January meanwhile the shortest in August.

Gambar 1.1
Figures

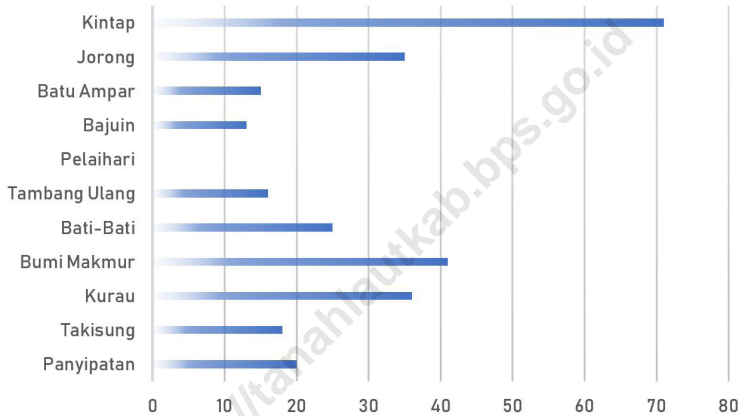
Luas Daerah menurut Kecamatan (%) di Kabupaten Tanah Laut, 2020
Area of Subdistrict (%)n Tanah Laut Regency, 2020



Sumber/Source : Berdasarkan Peraturan Menteri Dalam Negeri No. 66 Tahun 2011 tanggal 28 Desember 2011
Based on Minister Of Home Affairs Regulation No 66/2011, December 28,2011

Gambar 1.2
Figures

Jarak ke Ibukota di Kabupaten Tanah Laut, 2020
Distance to the Capital in Tanah Laut Regency, 2020



Sumber/Source: Pemerintah Kabupaten Tanah Laut/Government of Tanah Laut Regency

1.1 KEADAAN GEOGRAFI GEOGRAPHY CONDITION

Tabel 1.1.1 **Luas Daerah dan Jumlah Pulau Menurut Kecamatan di Kabupaten Tanah Laut, 2020**
Table 1.1.1 **Total Area and Number of Islands by Subdistrict in Tanah Laut Regency, 2020**

Kecamatan Subdistrict	Ibukota Kecamatan Capital of Subdistrict	Luas ¹ Total Area ¹ (km ² /sq.km)
(1)	(2)	(3)
Panyipatan	Panyipatan	336,00
Takisung	Gunung Makmur	343,00
Kurau	Padang Luas	127,00
Bumi Makmur	Handil Babirik	141,00
Bati-Bati	Padang	234,75
Tambang Ulang	Tambang Ulang	160,75
Pelaihari	Pelaihari	379,45
Bajuin	Bajuin	196,30
Batu Ampar	Batu Ampar	548,10
Jorong	Jorong	628,00
Kintap	Kintapura	537,00
Tanah Laut		3 631,35

Lanjutan Tabel/*Continued Table 1.1.1*

Kecamatan <i>Subdistrict</i>	Persentase terhadap Luas Kabupaten <i>Percentage to Regency's Area</i>	Jumlah Pulau <i>Number of Islands</i>
(1)	(4)	(5)
Panyipatan	9,25	1
Takisung	9,45	6
Kurau	3,50	-
Bumi Makmur	3,88	-
Bati-Bati	6,46	-
Tambang Ulang	4,43	-
Pelaihari	10,45	-
Bajuin	5,41	-
Batu Ampar	15,09	-
Jorong	17,29	-
Kintap	14,79	1
Tanah Laut	100,00	8

Catatan/*Note*: ¹ Berdasarkan Peraturan Menteri Dalam Negeri Nomor 137 Tahun 2017 tanggal 29 Desember 2017/*Based on Minister of Home Affairs Regulation Number 137/2017, December 29, 2017*

² Berdasarkan informasi Kementerian Dalam Negeri Tahun 2018/*Based on information from Ministry of Home Affairs, 2018*

Sumber/*Source*: Kementerian Dalam Negeri/*Ministry of Home Affairs*
Dinas Perikanan dan Ketahanan Pangan Kabupaten Tanah Laut/*Food Security and Fishery Service of Tanah Laut Regency*
Badan Informasi Geospasial/*Geospatial Information Agency*

Tabel 1.1.2 **Tinggi Wilayah dan Jarak ke Ibukota Kabupaten Menurut Kecamatan di Kabupaten Tanah Laut, 2020**
Table 1.1.2 **Altitude and Distance to the Capital of Regency by Subdistrict in Tanah Laut Regency, 2020**

Kecamatan Subdistrict	Tinggi Wilayah (mdpl) Altitude (m a.s.l)	Jarak ke Ibukota Kabupaten Distance to the Capital of Regency
(1)	(2)	(3)
Panyipatan	16	20
Takisung	6	18
Kurau	48	36
Bumi Makmur	5	41
Bati-Bati	14	25
Tambang Ulang	10	16
Pelaihari	30	0
Bajuin	31	13
Batu Ampar	33	15
Jorong	20	35
Kintap	6	71
Tanah Laut	20	35

Sumber/Source: Pemerintah Kabupaten Tanah Laut/Government of Tanah Laut Regency
 Badan Informasi Geospasial/Geospatial Information Agency

1.2 KEADAAN IKLIM CLIMATE CONDITION

Tabel 1.2.1 Pengamatan Unsur Iklim Menurut Bulan di Stasiun Klimatologi Kelas I Banjarbaru, 2020
Observation of Climate Elements By Months at Climatology Station Banjarbaru, 2020

Bulan Month	Suhu/Temperature (°C)			Kelembaban/Humidity (%)		
	Minimum	Rata-rata Average	Maksimum Maximum	Minimum	Rata-rata Average	Maksimum Maximum
(1)	(2)	(3)	(4)	(5)	(6)	(7)
Januari/January	22,80	28,37	34,80	48,00	80,55	100,00
Februari/February	22,40	28,53	34,60	55,00	79,79	99,00
Maret/March	23,00	28,76	35,40	48,00	79,11	98,00
April/April	23,90	29,04	34,80	54,00	78,22	98,00
Mei/May	23,60	29,33	34,80	53,00	78,74	97,00
Juni/June	22,40	28,30	33,60	54,00	78,61	99,00
Juli/July	21,20	28,27	33,20	53,00	76,12	100,00
Agustus/August	21,40	29,38	34,60	45,00	69,91	100,00
September/September	21,00	28,86	34,80	44,00	73,57	100,00
Oktober/October	22,00	29,06	34,80	45,00	74,14	100,00
November/November	23,00	28,20	34,40	50,00	79,57	99,00
Desember/December	21,90	27,54	33,00	57,00	82,17	99,00
Banjarbaru	21,00	28,60	35,40	44,00	78,00	100,00

Lanjutan Tabel/*Continued Table 1.2.1*

Bulan Month	Kecepatan Angin (m/det) Wind Velocity (m/sec)			Tekanan Udara/Atmospheric Pressure (mb)		
	Minimum	Rata-rata Average	Maksimum Maximum	Minimum	Rata-rata Average	Maksimum Maximum
(1)	(8)	(9)	(10)	(11)	(12)	(13)
Januari/January	calm	1,54	13,38	1 000,20	1 004,35	1 009,10
Februari/February	calm	1,57	5,14	1 000,20	1 004,96	1 008,80
Maret/March	calm	1,48	6,69	1 000,40	1 004,49	1 009,10
April/April	calm	1,61	12,35	1 000,70	1 004,46	1 011,80
Mei/May	calm	1,34	6,69	998,10	1 003,64	1 008,90
Juni/June	calm	1,57	6,69	999,90	1 004,12	1 011,60
Juli/July	calm	1,84	5,66	1 000,00	1 003,44	1 007,30
Agustus/August	calm	2,03	7,20	1 000,20	1 003,81	1 009,70
September/September	calm	1,76	5,14	999,10	1 003,82	1 007,50
Oktober/October	calm	1,73	7,72	998,70	1 002,99	1 008,00
November/November	calm	1,39	5,66	999,40	1 003,63	1 009,00
Desember/December	calm	1,27	8,75	1 000,10	1 003,07	1 023,00
Banjarbaru	calm	1,59	13,36	998,10	1 003,90	1 023,00

Lanjutan Tabel/*Continued Table 1.2.1*

Bulan Month	Jumlah Curah Hujan Number of Precipitation (mm)	Jumlah Hari Hujan (hari) Number of Rainy Days (day)	Penyinaran Matahari Duration of Sunshine (%)
(1)	(14)	(15)	(16)
Januari/January	572,40	25	51,85
Februari/February	334,30	19	49,01
Maret/March	302,40	23	63,91
April/April	266,40	22	64,08
Mei/May	138,00	20	70,40
Juni/June	218,00	19	53,92
Juli/July	62,40	17	66,13
Agustus/August	57,20	11	73,59
September/September	163,50	20	54,75
Oktober/October	190,40	16	57,86
November/November	282,10	20	57,76
Desember/December	554,40	28	38,15
Banjarbaru	3 141,50	240	58,75

Sumber/*Source*: Stasiun Klimatologi Kelas I Banjarbaru/*Climatology Station Banjarbaru*

02

**PEMERINTAHAN
GOVERNMENT**



Jumlah PNS daerah di Kabupaten Tanah Laut **4.868** orang

62,1% PNS memiliki pangkat pada golongan III

62,3% PNS memiliki tingkat pendidikan terakhir minimal Sarjana

PENJELASAN TEKNIS

1. Desa adalah satuan wilayah yang ditempati oleh sejumlah penduduk sebagai kesatuan masyarakat termasuk di dalamnya kesatuan masyarakat hukum yang mempunyai organisasi pemerintahan terendah dan langsung di bawah camat serta berhak menyelenggarakan rumah tangga sendiri dalam ikatan negara kesatuan Republik Indonesia (RI). Ciri utama desa adalah kepala desanya dipilih oleh masyarakat setempat.
2. Kelurahan adalah satuan wilayah yang ditempati oleh sejumlah penduduk yang mempunyai organisasi pemerintahan terendah langsung di bawah camat dan tidak berhak menyelenggarakan rumah tangga sendiri. Ciri utama kelurahan adalah kepala kelurahannya (lurah) sebagai pegawai negeri dan tidak dipilih oleh rakyat.

TECHNICAL NOTES

1. *Village is a unit area occupied by a number of people as the unity of the community including the legal community unit which has the lowest administration organization and directly under the district head and the right to conduct his own household in the bonds of the unitary Republic of Indonesia (RI). The main characteristic of the village is the village chief chosen by the local community.*
2. *Village is a unit of area occupied by a population that has the lowest administration organization directly under the district and not the right to conduct his own household. The main characteristic of the village is the head of his village (headman) as a public servant and not chosen by public election.*

ULASAN

Daerah Kabupaten Tanah Laut terdiri dari 11 (sebelas) kecamatan yaitu Panyipatan, Takisung, Kurau, Bumi Makmur, Bati-Bati, Tambang Ulang, Pelaihari, Bajuin, Batu Ampar, Jorong dan Kintap. Jumlah desa/kelurahan yang tersebar di semua kecamatan sebanyak 135 desa/kelurahan.

Jumlah Pegawai Negeri Sipil (PNS) yang ada di Kabupaten Tanah Laut pada tahun 2020 adalah 4.868 orang yang terdiri dari fungsional tertentu, fungsional umum, dan struktural.

Realisasi pendapatan daerah otonom Kabupaten Tanah Laut pada tahun 2020 adalah sebesar 1,61 Triliun rupiah. Secara umum nilai ini turun sebesar 13,77 persen dibandingkan dengan tahun sebelumnya. Jika dilihat menurut jenis pendapatan, Realisasi Penerimaan Asli Daerah meningkat dibandingkan dengan tahun 2019 sebesar 11,6 persen. Begitu juga pada jenis pendapatan lain-lain pendapatan yang sah meningkat sebesar 15,96 persen.

Komponen Pendapatan Asli Daerah yang mengalami penurunan dibandingkan tahun 2019 yaitu komponen pajak daerah (-4,5%) dan retribusi daerah (-19,1%). Pendapatan dari jenis pendapatan Dana Perimbangan mengalami penurunan sebesar 22,5 persen dibandingkan tahun 2019.

DESCRIPTION

Tanah Laut Regency had 11 (eleven) sub-regency that is; Panyipatan, Takisung, Kurau, Bumi Makmur, Bati-Bati, Tambang Ulang, Pelaihari, Bajuin, Batu Ampar, Jorong, and Kintap. Number of villages are 135.

Number of civil servant at Tanah Laut Regency on 2020 based on record of Employment and Training Board of Tanah Laut Regency is 4.868 person consisting of specific functional, staf general functional, and structural.

The realization of the autonomous region of Tanah Laut Regency in 2020 amounted to 1.61 trillion rupiah. In general, this value decreased by 13.77 percent compared to the previous year. If viewed by type of income, the Realization of Original Regional Revenue has increased compared to 2019 by 11.6 percent. So are in other types of income, legal income increased by 15.96 percent.

The components of Regional Own-Owned Income that have decreased compared to 2019 are the components of local taxes (-4.5%) and local levies (-19.1%). Income from the Balancing Fund income type has decreased by 22.5 percent compared to 2019.

ULASAN

Dari sisi belanja, realisasi belanja yang dilakukan Pemerintah Kabupaten Tanah Laut adalah sebesar 1,54 Triliun rupiah.

Belanja daerah terdiri dari 2 komponen yaitu belanja langsung dan belanja tidak langsung. Dari sisi belanja tidak langsung, terlihat bahwa belanja pegawai memberikan kontribusi terbesar yaitu 62,34 persen. Sedangkan dari sisi belanja langsung, belanja barang dan jasa memberikan kontribusi terbesar yaitu sebesar 62,98 persen.

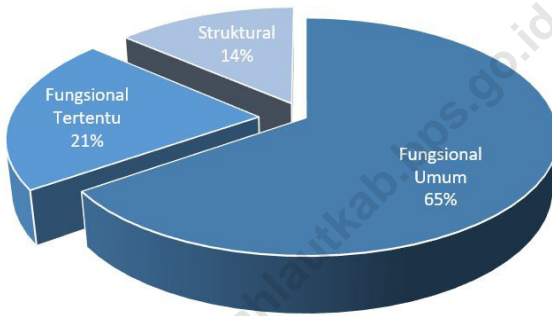
DESCRIPTION

From the expenditure side, the realization of expenditure by the Tanah Laut Regency Government is 1.54 trillion rupiah.

Regional expenditure consists of 2 components, namely direct expenditure and indirect expenditure. In terms of indirect expenditure, it can be seen that personnel expenditure made the largest contribution, namely 62.34 percent. Meanwhile, from the direct expenditure side, goods and services expenditure gave the largest contribution, amounting to 62.98 percent.

Gambar 2.1
Figures

Persentase Pegawai Negeri Sipil Menurut Jabatan di Kabupaten Tanah Laut, 2020
Percentage of Civil Servants by Occupation in Tanah Laut Regency, 2020



Sumber/Source : Badan Kepegawaian Dan Pengembangan Sumber Daya Manusia Kabupaten Tanah Laut/Civil Service Agency and the Human Resources Development of Tanah Laut Regency

2.1 WILAYAH ADMINISTRATIF ADMINISTRATIVE AREA

Tabel 2.1.1 Jumlah Desa¹/Kelurahan Menurut Kecamatan di Kabupaten Tanah Laut, 2016–2020
Number of Villages¹/Kelurahan by Subdistrict in Tanah Laut Regency, 2016–2020

Kecamatan Subdistrict	2016	2017	2018	2019	2020
(1)	(2)	(3)	(4)	(5)	(6)
Panyipatan	10	10	10	10	10
Takisung	12	12	12	12	12
Kurau	11	11	11	11	11
Bumi Makmur	11	11	11	11	11
Bati-Bati	14	14	14	14	14
Tambang Ulang	9	9	9	9	9
Pelaihari	20	20	20	20	20
Bajuin	9	9	9	9	9
Batu Ampar	14	14	14	14	14
Jorong	11	11	11	11	11
Kintap	14	14	14	14	14
Tanah Laut	135	135	135	135	135

Catatan/Note: ¹Termasuk Unit Permukiman Transmigrasi (UPT)/Include Transmigration Settlement Unit
Sumber/Source: Peraturan Kepala Badan Pusat Statistik Nomor 1 Tahun 2020 Tanggal 5 Februari 2020 tentang Perubahan Atas Peraturan Kepala Badan Pusat Statistik Nomor 3 Tahun 2019 tentang Kode dan Nama Wilayah Kerja Statistik Tahun 2019/Chief Statistician Regulation Number 1/2020, February 5 2020, as a revision of Chief Statistician Regulation Number 3 of 2019 on Code and Name of Regional Level of Data Collection.

Tabel 2.1.2 Jumlah Kelurahan Menurut Kecamatan di Kabupaten Tanah Laut, 2016–2020
Table Number of Kelurahan by Subdistrict in Tanah Laut Regency, 2016–2020

Kecamatan Subdistrict	2016	2017	2018	2019	2020
(1)	(2)	(3)	(4)	(5)	(6)
Panyipatan	-	-	-	-	-
Takisung	-	-	-	-	-
Kurau	-	-	-	-	-
Bumi Makmur	-	-	-	-	-
Bati-Bati	-	-	-	-	-
Tambang Ulang	-	-	-	-	-
Pelaihari	5	5	5	5	5
Bajuin	-	-	-	-	-
Batu Ampar	-	-	-	-	-
Jorong	-	-	-	-	-
Kintap	-	-	-	-	-
Tanah Laut	5	5	5	5	5

Sumber/Source: Peraturan Kepala Badan Pusat Statistik Nomor 1 Tahun 2020 Tanggal 5 Februari 2020 tentang Perubahan Atas Peraturan Kepala Badan Pusat Statistik Nomor 3 Tahun 2019 tentang Kode dan Nama Wilayah Kerja Statistik Tahun 2019/Chief Statistician Regulation Number 1/2020, February 5 2020, as a revision of Chief Statistician Regulation Number 3 of 2019 on Code and Name of Regional Level of Data Collection.

Tabel
Table 2.1.3

Jumlah Desa¹ Menurut Kecamatan di Kabupaten Tanah Laut, 2016–2020
Number of Villages¹ by Subdistrict in Tanah Laut Regency, 2016–2020

Kecamatan Subdistrict	2016	2017	2018	2019	2020
(1)	(2)	(3)	(4)	(5)	(6)
Panyipatan	10	10	10	10	10
Takisung	12	12	12	12	12
Kurau	11	11	11	11	11
Bumi Makmur	11	11	11	11	11
Bati-Bati	14	14	14	14	14
Tambang Ulang	9	9	9	9	9
Pelaihari	15	15	15	15	15
Bajuin	9	9	9	9	9
Batu Ampar	14	14	14	14	14
Jorong	11	11	11	11	11
Kintap	14	14	14	14	14
Tanah Laut	130	130	130	130	130

Catatan/Note: ¹Termasuk Unit Permukiman Transmigrasi (UPT)/Include Transmigration Settlement Unit
Sumber/Source: Peraturan Kepala Badan Pusat Statistik Nomor 1 Tahun 2020 Tanggal 5 Februari 2020 tentang Perubahan Atas Peraturan Kepala Badan Pusat Statistik Nomor 3 Tahun 2019 tentang Kode dan Nama Wilayah Kerja Statistik Tahun 2019/Chief Statistician Regulation Number 1/2020, February 5 2020, as a revision of Chief Statistician Regulation Number 3 of 2019 on Code and Name of Regional Level of Data Collection.

Tabel 2.1.4 **Nama Bupati Kabupaten Tanah Laut, 1966-2020**
Table 2.1.4 **Regent Names of Tanah Laut Regency, 1966-2020**

Nama Bupati Regent Names	Lama Jabatan Year	Keterangan Information
(1)	(2)	(3)
Gt. M. Tabri	1966-1967	Bupati
A. Syahril	1967-1972	Bupati
M. Roeslan	1972-1978	Bupati
Soemarsono PA	1978-1983	Bupati
Kamaruddin Dimeng	1983-1988	Bupati
Soepirman	1988-1992	Bupati
Drs. Fadhullah Thaib	1992-1993	Pj. Bupati
H. Totok Soewarto	1993-1998	Bupati
Drs. H. M. Danche R. Arsa	1998-2003	Bupati
Drs. H. Adriansyah	2003-2008	Bupati
Drs. H. Adriansyah	2008-2013	Bupati
H. Bambang Alamsyah, ST	2013-2018	Bupati
Drs. H. Sukamta, M.A.P.	2018-Sekarang	Bupati

Sumber/Source: Pemerintah Kabupaten Tanah Laut / Government of Tanah Laut Regency

2.2 DEWAN PERWAKILAN RAKYAT DAERAH REGIONAL HOUSE OF REPRESENTATIVE

Tabel 2.2.1 **Jumlah Anggota Dewan Perwakilan Rakyat Daerah Menurut Partai Politik dan Jenis Kelamin di Kabupaten Tanah Laut, 2020**
Number of Regional House of Representatives's Members by Political Parties and Sex in Tanah Laut Regency 2020

Partai Politik <i>Political Parties</i>	Laki-laki <i>Male</i>	Perempuan <i>Female</i>	Jumlah <i>Total</i>
(1)	(2)	(3)	(4)
PDI-P	4	2	6
Golkar	3	1	4
Gerindra	5	1	6
Demokrat	2	-	2
Nasdem	3	1	4
PPP	1	1	2
PKB	2	1	3
Hanura	1	1	2
PAN	2	1	3
PKS	3	-	3
Tanah Laut	26	9	35

Sumber/Source: DPRD Kabupaten Tanah Laut/ Regency Parliamentary Assembly, Tanah Laut

Tabel 2.2.2 Nama-Nama Ketua DPRD Kabupaten Tanah Laut, 1967-2020
Table *Chairman of DPRD in Tanah Laut Regency, 1967-2020*

Nama Ketua <i>Chairman Names</i>	Lama Jabatan <i>Year</i>	Keterangan <i>Information</i>
(1)	(2)	(3)
Mahyu Arief	1967 - 1971	NU
Affandie	1971-1973	ABRI
H. Pardie	1973-1977	Fraksi ABRI
H. Husni Thamrin, SH	1977-1982	Fraksi GOLKAR
K. H. Abdul Wahab	1982-1987	Fraksi GOLKAR
Toegino	1987-1992	Fraksi GOLKAR
Toegino	1992-1997	Fraksi GOLKAR
H. Iman Dirmansyah	1997-1999	Fraksi ABRI/Fraksi TNI-POLRI
DR (HC) Drs. H. M. Masani Abda, MM	1999-2004	Fraksi GOLKAR
Drs. H. M. Danche R. Arsa, MM	2004-2008	Fraksi GOLKAR
H. Oman Zaini Rusmana	2008-2009	Fraksi GOLKAR
H. Bambang Alamsyah, ST	2009-2013	Fraksi PDI Perjuangan
Ahmad Yani	2013-2018	Fraksi PDI Perjuangan
Hariyanto	2018-2019	Fraksi PDI Perjuangan
Muslimin, SE	2019-sekarang	Fraksi PDI Perjuangan

Sumber/Source: DPRD Kabupaten Tanah Laut/ Regency Parliamentary Assembly, Tanah Laut

Tabel
Table 2.2.3

Rekapitulasi Rapat DPRD Kabupaten Tanah Laut, 2020
Number of Session DPRD of Tanah Laut Regency, 2020

Jenis Rapat <i>Kinds of Sessions</i>	Tahun Rapat Pertama (2019-2020)		Tahun Rapat Kedua (2020- 2021)	Jumlah <i>Total</i>
	Masa Rapat Kedua	Masa Rapat Ketiga	Masa Rapat Pertama	
(1)	(2)	(3)	(4)	(5)
Rapat Paripurna	8	11	23	42
Rapat Konsultasi	2	1	-	3
Rapat Badan Musyawarah	7	7	8	22
Rapat Gabungan Komisi	1	2	1	4
Rapat Badan Anggaran	1	3	5	9
Rapat Komisi	8	-	-	8
Rapat Bapemperda	3	3	3	9
Rapat Badan Kehormatan	-	1	-	1
Rapat Kerja	52	31	46	129
Rapat Pansus/Panja	1	1	7	9
Rapat dengar pendapat	2	1	-	3
Jumlah/Total	85	61	93	239

Sumber/Source: DPRD Kabupaten Tanah Laut/ Regency Parliamentary Assembly, Tanah Laut

Tabel
Table 2.2.4

Banyaknya Rapat DPRD Kabupaten Tanah Laut Dirinci Per Bulan, 2020
Number of Session DPRD of Tanah Laut Regency by Month, 2020

Jenis Rapat <i>Kinds of Sessions</i>	Masa Rapat Kedua			
	Januari	Februari	Maret	April
(1)	(2)	(3)	(4)	(5)
Rapat Paripurna	-	6	-	2
Rapat Konsultasi	-	-	1	1
Rapat Badan Musyawarah	1	3	-	3
Rapat Gabungan Komisi	-	-	1	1
Rapat Badan Anggaran	-	-	-	1
Rapat Komisi	1	-	-	4
Rapat Bapemperda	1	-	2	3
Rapat Badan Kehormatan	-	-	-	-
Rapat Kerja	18	8	18	8
Rapat Pansus/Panja	-	1	-	-
Rapat dengar pendapat	2	-	-	-
Jumlah/Total	23	18	22	23

Lanjutan Tabel/*Continued Table 2.2.4*

Jenis Rapat <i>Kinds of Sessions</i>	Masa Rapat Ketiga			
	Mei	Juni	Juli	Agustus
(1)	(6)	(7)	(8)	(9)
Rapat Paripurna	1	1	6	3
Rapat Konsultasi	-	-	1	-
Rapat Badan Musyawarah	1	2	3	1
Rapat Gabungan Komisi	1	-	1	-
Rapat Badan Anggaran	-	-	2	1
Rapat Komisi	-	-	-	-
Rapat Bapemperda	-	2	-	1
Rapat Badan Kehormatan	-	-	1	-
Rapat Kerja	2	6	13	10
Rapat Pansus/Panja	-	-	1	-
Rapat dengar pendapat	-	1	-	-
Jumlah/Total	5	12	28	16

Lanjutan Tabel/*Continued Table* 2.2.4

Jenis Rapat <i>Kinds of Sessions</i>	Masa Rapat Pertama			
	September	Oktober	November	Desember
(1)	(10)	(11)	(12)	(13)
Rapat Paripurna	8	8	2	5
Rapat Konsultasi	-	-	-	1
Rapat Badan Musyawarah	2	2	2	2
Rapat Gabungan Komisi	-	-	-	1
Rapat Badan Anggaran	3	-	2	-
Rapat Komisi	-	-	-	-
Rapat Bapemperda	2	1	-	-
Rapat Badan Kehormatan	-	-	-	-
Rapat Kerja	12	11	16	7
Rapat Pansus/Panja	-	7	-	-
Rapat dengar pendapat	-	-	-	-
Jumlah/Total	27	29	22	16

Sumber/*Source*: DPRD Kabupaten Tanah Laut/ Regency Parliamentary Assembly, Tanah Laut

Tabel 2.2.5 Banyaknya Surat Keputusan DPRD dan SK Pimpinan DPRD Kabupaten Tanah Laut, 2020
Number of Representative Decisions and Chairman Representative Decisions of Tanah Laut Regency, 2020

Jenis Surat Keputusan <i>Type of Decisions</i>	Banyaknya Surat Keputusan <i>Number of Decisions</i>
(1)	(2)
Surat Keputusan DPRD <i>Representative Decisions</i>	39
Surat Keputusan Pimpinan DPRD <i>Chairman Representative Decisions</i>	2
Peraturan Daerah <i>Regional Regulations</i>	11

Sumber/Source: DPRD Kabupaten Tanah Laut/ Regency Parliamentary Assembly, Tanah Laut

2.3 SUMBER DAYA MANUSIA HUMAN RESOURCES

Tabel 2.3.1 Jumlah Pegawai Negeri Sipil Menurut Jabatan dan Jenis Kelamin di Kabupaten Tanah Laut, Desember 2019 dan Desember 2020
Number of Civil Servants by Occupation and Sex in Tanah Laut Regency, December 2019 dan December 2020

Jabatan <i>Occupation</i>	2019		Jumlah <i>Total</i>
	Laki-laki <i>Male</i>	Perempuan <i>Female</i>	
(1)	(2)	(3)	(4)
Fungsional Tertentu <i>Specific Functional</i>	1 206	2 128	3 334
Fungsional Umum <i>Staf General Functional</i>	650	452	1 102
Struktural/Structural			
Eselon V/5th Echelon	0	0	0
Eselon IV/4th Echelon	290	194	484
Eselon III/3rd Echelon	114	32	146
Eselon II/2nd Echelon	30	3	33
Eselon I/1st Echelon	0	0	0
Jumlah/Total	2 290	2 809	5 099

Lanjutan Tabel/*Continued Table 2.3.1*

Jabatan <i>Occupation</i>	2020		Jumlah <i>Total</i>
	Laki-laki <i>Male</i>	Perempuan <i>Female</i>	
(1)	(5)	(6)	(7)
Fungsional Tertentu <i>Specific Functional</i>	1 170	2 194	3 364
Fungsional Umum <i>Staf General Functional</i>	534	305	839
Struktural/Structural	429	236	665
Eselon V/5th Echelon	-	-	-
Eselon IV/4th Echelon	287	197	484
Eselon III/3rd Echelon	116	36	152
Eselon II/2nd Echelon	26	3	29
Eselon I/1st Echelon	-	-	-
Jumlah/Total	2 133	2 735	4 868

Sumber/*Source*: Badan Kepegawaian Dan Pengembangan Sumber Daya Manusia Kabupaten Tanah Laut/*Civil Service Agency and the Human Resources Development of Tanah Laut Regency*

Tabel
Table 2.3.2

Jumlah Pegawai Negeri Sipil Menurut Tingkat Pendidikan dan Jenis Kelamin di Kabupaten Tanah Laut, Desember 2019 dan Desember 2020
Number of Civil Servants by Educational Level and Sex in Tanah Laut Regency, December 2019 and December 2020

Tingkat Pendidikan <i>Educational Level</i>	2019		
	Laki-laki <i>Male</i>	Perempuan <i>Female</i>	Jumlah <i>Total</i>
(1)	(2)	(3)	(4)
Sampai dengan SD <i>Up to Primary School</i>	37	4	41
SMP/Sederajat <i>General Vocational Junior High School</i>	67	23	90
SMA/Sederajat <i>General/Vocational Senior High School</i>	396	290	686
Diploma I, II/Akta I, II <i>Diploma I, II/Akta I, II</i>	239	260	499
Diploma III/Akta III/Sarjana Muda <i>Diploma III/Akta III/Bachelor</i>	219	480	699
Tingkat Sarjana/Doktor/Ph.D <i>University Graduates</i>	1 332	1 752	3 084
Jumlah/Total	2 290	2 809	5 099

Lanjutan Tabel/*Continued Table 2.3.2*

Tingkat Pendidikan <i>Educational Level</i>	2020		
	Laki-laki <i>Male</i>	Perempuan <i>Female</i>	Jumlah <i>Total</i>
(1)	(2)	(3)	(4)
Sampai dengan SD <i>Up to Primary School</i>	35	3	38
SMP/Sederajat <i>General Vocational Junior High School</i>	58	19	77
SMA/Sederajat <i>General/Vocational Senior High School</i>	353	258	611
Diploma I, II/Akta I, II <i>Diploma I, II/Akta I, II</i>	205	231	436
Diploma III/Akta III/Sarjana Muda <i>Diploma III/Akta III/Bachelor</i>	212	462	674
Tingkat Sarjana/Doktor/Ph.D <i>University Graduates</i>	1 270	1 762	3 032
Jumlah/Total	2 133	2 735	4 868

Sumber/Source: Badan Kepegawaian Dan Pengembangan Sumber Daya Manusia Kabupaten Tanah Laut/*Civil Service Agency and the Human Resources Development of Tanah Laut Regency*

Tabel
Table 2.3.3

**Jumlah Pegawai Negeri Sipil Menurut Tingkat
Kepangkatan dan Jenis Kelamin di Kabupaten Tanah Laut,
Desember 2019 dan Desember 2020**
*Number of Civil Servants by Hierarchy and Sex in Tanah
Laut Regency, December 2019 and December 2020*

Pangkat/Golongan/Ruang Hierarchy	2019		
	Laki-laki Male	Perempuan Female	Jumlah Total
(1)	(2)	(3)	(4)
1. I/A (Juru Muda)	0	0	0
2. I/B (Juru Muda Tingkat I)	6	0	6
3. I/C (Juru)	20	5	25
4. I/D (Juru Tingkat I)	26	1	27
Golongan I/Range I			
5. II/A (Pengatur Muda)	38	18	56
6. II/B (Pengatur Muda Tingkat I)	73	59	132
7. II/C (Pengatur)	131	109	240
8. II/D (Pengatur Tingkat I)	153	141	294
Golongan II/Range II			
9. III/A (Penata Muda)	263	416	679
10. III/B (Penata Muda Tingkat I)	324	756	1 080
11. III/C (Penata)	246	369	615
12. III/D (Penata Tingkat I)	362	383	745
Golongan III/Range III			
13. IV/A (Pembina)	485	454	939
14. IV/B (Pembina Tingkat I)	138	95	233
15. IV/C (Pembina Utama Muda)	24	3	27
16. IV/D (Pembina Utama Madya)	1	0	1
17. IV/E (Pembina Utama)	0	0	0
Golongan IV/Range IV			
Jumlah/Total	2 290	2 809	5 099

Lanjutan Tabel/*Continued Table 2.3.3*

Pangkat/Golongan/Ruang <i>Hierarchy</i>	2020		
	Laki-laki <i>Male</i>	Perempuan <i>Female</i>	Jumlah <i>Total</i>
(1)	(5)	(6)	(7)
1. I/A (Juru Muda)	-	-	-
2. I/B (Juru Muda Tingkat I)	6	-	6
3. I/C (Juru)	15	3	18
4. I/D (Juru Tingkat I)	23	3	26
Golongan I/Range I	44	6	50
5. II/A (Pengatur Muda)	39	9	48
6. II/B (Pengatur Muda Tingkat I)	52	48	100
7. II/C (Pengatur)	127	80	207
8. II/D (Pengatur Tingkat I)	148	138	286
Golongan II/Range II	366	275	641
9. III/A (Penata Muda)	212	309	521
10. III/B (Penata Muda Tingkat I)	299	705	1 004
11. III/C (Penata)	252	474	726
12. III/D (Penata Tingkat I)	361	413	774
Golongan III/Range III	1 124	1 901	3 025
13. IV/A (Pembina)	431	430	861
14. IV/B (Pembina Tingkat I)	144	120	264
15. IV/C (Pembina Utama Muda)	22	3	25
16. IV/D (Pembina Utama Madya)	2	-	2
17. IV/E (Pembina Utama)	-	-	-
Golongan IV/Range IV	599	553	1 152
Jumlah/Total	2 133	2 735	4 868

Sumber/*Source*: Badan Kepegawaian Dan Pengembangan Sumber Daya Manusia Kabupaten Tanah Laut/*Civil Service Agency and the Human Resources Development of Tanah Laut Regency*

Tabel
Table 2.3.4

**Jumlah Pegawai Negeri Sipil Menurut Dinas/Instansi
Pemerintah dan Jenis Kelamin di Kabupaten Tanah Laut,
2020**
*Number of Civil Servants by Institution/Office and Sex in
Tanah Laut Regency, 2020*

Dinas/Instansi Pemerintahan <i>Institution/Office</i>	Jenis Kelamin <i>Sex</i>		Jumlah <i>Total</i>
	Laki-laki <i>Male</i>	Perempuan <i>Female</i>	
(1)	(2)	(3)	(4)
Sekretariat Daerah	70	36	106
Sekretariat DPRD	27	6	33
Sekretariat KPU	3	3	6
Inspektorat Kabupaten	19	23	42
Badan Kepegawaian Dan Pengembangan Sumber Daya Manusia	18	23	41
Badan Kesatuan Bangsa Dan Politik	17	11	28
Badan Penanggulangan Bencana Daerah	13	2	15
Badan Pendapatan Daerah	18	9	27
Badan Pengelolaan Keuangan Dan Aset Daerah	28	19	47
Badan Perencanaan Pembangunan Daerah	18	15	33
Badan Narkotika Nasional	2	1	3
Dinas Kepemudaan Dan Olahraga	11	8	19
Dinas Kependudukan Dan Pencatatan Sipil	12	11	23
Dinas Kesehatan	174	441	615
Dinas Ketahanan Pangan Dan Perikanan	22	11	33
Dinas Komunikasi Dan Informatika	14	3	17
Dinas Koperasi, Usaha Kecil Dan Perdagangan	23	4	27
Dinas Pariwisata	14	8	22

Lanjutan Tabel/*Continued Table 2.3.4*

Dinas/Instansi Pemerintahan <i>Institution/Office</i>	Jenis Kelamin <i>Sex</i>		Jumlah <i>Total</i>
	Laki-laki <i>Male</i>	Perempuan <i>Female</i>	
(1)	(2)	(3)	(4)
Dinas Pekerjaan Umum, Penataan Ruang Dan Pertanahan	52	20	72
Dinas Pemberdayaan Masyarakat Dan Desa	23	9	32
Dinas Penanaman Modal Dan Pelayanan Terpadu Satu Pintu	10	12	22
Dinas Pendidikan Dan Kebudayaan	1 017	1 688	2 705
Dinas Pengendalian Penduduk, Keluarga Berencana, Pemberdayaan Perempuan Dan Perlindungan Anak	5	17	22
Dinas Perhubungan	33	7	40
Dinas Perpustakaan Dan Kearsipan	16	7	23
Dinas Perumahan Rakyat, Kawasan Permukiman Dan Lingkungan Hidup	40	19	59
Dinas Peternakan Dan Kesehatan Hewan	29	16	45
Dinas Sosial	21	7	28
Dinas Tanaman Pangan, Hortikultura Dan Perkebunan	84	51	135
Dinas Tenaga Kerja Dan Perindustrian	21	16	37
RSUD H.Boejasin Pelaihari	83	158	241
Satuan Polisi Pamong Praja Dan Pemadam Kebakaran	38	4	42
Pemerintah Kecamatan	158	70	228
Jumlah/Total	2 133	2 735	4 868

Sumber/*Source*: Badan Kepegawaian Dan Pengembangan Sumber Daya Manusia Kabupaten Tanah Laut/*Civil Service Agency and the Human Resources Development of Tanah Laut Regency*

Tabel
Table 2.3.5**Jumlah Pegawai Negeri Sipil Pusat Menurut Instansi dan Golongan di Kabupaten Tanah Laut, 2020**
Number of Central Civil Servant by Institution and Rank in Tanah Laut Regency, 2020

Departemen Department	Golongan				Jumlah Total
	I	II	III	IV	
(1)	(2)	(3)	(4)	(5)	(6)
Mahkamah Agung	-	3	41	8	52
Kejaksaan	-	7	23	1	31
Hukum dan HAM	-	30	26	-	56
Keuangan	-	8	4	1	13
Pertanian	-	19	35	2	56
Perhubungan	-	8	13	-	21
Agama	1	16	260	86	363
BPS	-	2	14	1	17
BPN	-	8	18	3	29
POLRI	-	416	84	5	505
KPU	-	1	6	-	7
Pendidikan	-	7	46	4	57
Jumlah/Total	1	525	570	111	1 207

Sumber/Source: Kantor Pelayanan Pembendaharaan Negara Pelaihari/ KPPN of Pelaihari

Tabel
Table 2.3.6

Jumlah Pegawai Negeri Sipil Pusat dan Otonom Menurut Golongan di Kabupaten Tanah Laut, 2020
Number of Central and Autonomous Civil Servant by Rank in Tanah Laut Regency, 2020

Golongan Rank	Jenis PNS Kind of Civil Servant		
	Pusat Central	Otonom Autonomous	Jumlah Total
(1)	(2)	(3)	(4)
Golongan I	1	50	51
Golongan II	525	641	1 166
Golongan III	570	3 025	3 595
Golongan IV	111	1 152	1 263
Jumlah/Total	1 207	4 868	6 075

Sumber/Source: Kantor Pelayanan Pembendaharaan Negara Pelaihari/ KPPN of Pelaihari

Tabel
Table 2.3.7**Jumlah Pegawai Negeri Sipil Menurut Kecamatan dan Jenis Kelamin, Desember 2019 dan Desember 2020**
Number of Civil Servants by Subdistrict and Sex, December 2019 and December 2020

Kecamatan Subdistrict	2019		
	Laki-laki Male	Perempuan Female	Jumlah Total
(1)	(2)	(3)	(4)
Panyipatan	11	2	13
Takisung	18	2	20
Kurau	16	5	21
Bumi Makmur	14	2	16
Bati-Bati	16	8	24
Tambang Ulang	17	4	21
Pelaihari	27	31	58
Bajuin	13	1	14
Batu Ampar	14	2	16
Jorong	13	4	17
Kintap	8	3	11
Jumlah/Total	167	64	231

Lanjutan Tabel/*Continued Table 2.3.7*

Kecamatan <i>Subdistrict</i>	2020		
	Laki-laki <i>Male</i>	Perempuan <i>Female</i>	Jumlah <i>Total</i>
(1)	(2)	(3)	(4)
Panyipatan	11	3	14
Takisung	16	2	18
Kurau	13	5	18
Bumi Makmur	15	3	18
Bati-Bati	17	7	24
Tambang Ulang	14	3	17
Pelaihari	26	35	61
Bajuin	11	2	13
Batu Ampar	15	1	16
Jorong	12	5	17
Kintap	8	4	12
Jumlah/Total	158	70	228

Sumber/Source: Badan Kepegawaian Dan Pengembangan Sumber Daya Manusia Kabupaten Tanah Laut/*Civil Service Agency and the Human Resources Development of Tanah Laut Regency*

Tabel 2.3.8 **Realisasi Pemeriksaan, 2020**
Table **Realization of Auditing, 2020**

Bidang Sector	Target Target	Realisasi Realization	Persentase Percentage
(1)	(2)	(3)	(4)
Irbanwil I	19	6	31,58
Irbanwil II	22	9	40,91
Irbanwil III	21	21	100
Irbanwil IV	40	40	100
Jumlah / Total	102	76	74,51

Sumber/Source: Inspektorat Kabupaten Tanah Laut/ Inspectorate of Tanah Laut Regency

Tabel 2.3.9 **Realisasi Penerbitan LHP, 2020**
Table *Realization of LHP Released, 2020*

Bidang Sector	Target Target	Realisasi Realization	Persentase Percentage
(1)	(2)	(3)	(4)
Irbanwil I	19	6	31,58
Irbanwil II	22	9	40,91
Irbanwil III	21	21	100
Irbanwil IV	40	40	100
Jumlah / Total	102	76	74,51

Sumber/Source: Inspektorat Kabupaten Tanah Laut/ Inspectorate of Tanah Laut Regency

2.4 KEUANGAN PEMERINTAH GOVERNMENT FINANCE

Tabel 2.4.1 Realisasi Pendapatan Pemerintah Kabupaten Tanah Laut Menurut Jenis Pendapatan, 2017–2020
Actual Tanah Laut Regency/Municipal Government Revenues by Kind of Revenues, 2017–2020

Jenis Pendapatan/ <i>Kind of Revenues</i>	2017	2018
(1)	(2)	(3)
1. Pendapatan Asli Daerah (PAD)/<i>Regional Revenue</i>	187 174 984 474,43	128 454 917 428,69
1.1 Pajak Daerah/ <i>Regional Tax</i>	28 731 494 191,00	32 602 101 845,60
1.2 Retribusi Daerah/ <i>Regional Retribution</i>	7 949 865 095,00	6 875 885 025
1.3 Hasil Perusahaan Milik Daerah dan Pengelolaan Kekayaan Daerah yang Dipisahkan/ <i>Regional-Owned Company Revenue and Separated Management of Regional Wealth</i>	11 247 397 477,00	12 090 537 348,00
1.4 Lain-lain PAD yang Sah/ <i>Other Regional Revenue</i>	139 246 227 711,43	76 886 393 210,09
2. Dana Perimbangan/<i>Balance Funds</i>	919 129 656 785,00	1 177 983 858 093,00
2.1 Bagi Hasil Pajak/ <i>Tax Sharing Revenue</i>	25 224 797 185,00	45 696 273 093,00
2.2 Bagi Hasil Bukan Pajak/Sumber Daya Alam/ <i>Non-Tax Sharing Revenue/Natural Resources</i>	191 250 994 112,00	363 706 003 309,00
2.3 Dana Alokasi Umum/ <i>General Allocation Fund</i>	528 690 162 000,00	528 690 162 000,00
2.4 Dana Alokasi Khusus/ <i>Special Allocation Fund</i>	173 963 703 488,00	239 891 419 691,00
3. Lain-lain Pendapatan yang Sah/<i>Other Revenue</i>	257 750 415 280,00	251 519 326 411
3.1 Pendapatan Hibah/ <i>Grant</i>	15 575 695 925,00	38 468 125 704
3.2 Dana Darurat/ <i>Emergency Fund</i>	-	-
3.3 Dana Bagi Hasil Pajak dari Provinsi dan Pemerintah Daerah Lainnya/ <i>Tax Sharing Revenue from Provincial and Other Regional Governments</i>	88 963 502 355,00	111 500 961 007,00
3.4 Dana Penyesuaian dan Otonomi Daerah/ <i>Regional Adjustment and Autonomy Fund</i>	153 211 217 000,00	101 550 239 700,00
3.5 Bantuan Keuangan dari Provinsi atau Pemerintah Daerah Lainnya/ <i>Financial Assistance from Provincial or Other Regional Governments</i>	-	-
3.6 Lainnya/ <i>Others</i>	-	-
Jumlah/<i>Total</i>	1 364 055 056 539,43	1 557 958 101 932,69

Lanjutan Tabel/Continued Table 2.4.1

Jenis Pendapatan/Kind of Revenues	2019	2020
(1)	(4)	(5)
1. Pendapatan Asli Daerah (PAD)/Regional Revenue	169 893 188 131,69	189 592 008 310,77
1.1 Pajak Daerah/Regional Tax	46 690 546 865	44 577 683 604
1.2 Retribusi Daerah/Regional Retribution	9 291 225 414	7 516 611 067
1.3 Hasil Perusahaan Milik Daerah dan Pengelolaan Kekayaan Daerah yang Dipisahkan/Regional-Owned Company Revenue and Separated Management of Regional Wealth	4 875 963 913	7 441 598 663
1.4 Lain-lain PAD yang Sah/Other Regional Revenue	109 035 451 939,69	130 056 114 976,77
2. Dana Perimbangan/Balance Funds	1 425 729 934 305	1 104 360 025 851
2.1 Bagi Hasil Pajak/Tax Sharing Revenue	47 495 448 631	29 048 003 645
2.2 Bagi Hasil Bukan Pajak/Sumber Daya Alam/Non-Tax Sharing Revenue/Natural Resources	591 278 887 698	392 853 147 216
2.3 Dana Alokasi Umum/General Allocation Fund	560 583 764 000	502 182 258 000
2.4 Dana Alokasi Khusus/Special Allocation Fund	226 371 833 976	180 276 616 990
3. Lain-lain Pendapatan yang Sah/Other Revenue	275 784 548 853	319 789 585 864
3.1 Pendapatan Hibah/Grant	43 409 805 730	45 778 129 162
3.2 Dana Darurat/Emergency Fund	0	-
3.3 Dana Bagi Hasil Pajak dari Provinsi dan Pemerintah Daerah Lainnya/Tax Sharing Revenue from Provincial and Other Regional Governments	126 127 028 123	103 967 726 710
3.4 Dana Penyesuaian dan Otonomi Daerah/Regional Adjustment and Autonomy Fund	106 247 715 000	170 043 729 992
3.5 Bantuan Keuangan dari Provinsi atau Pemerintah Daerah Lainnya/Financial Assistance from Provincial or Other Regional Governments	0	-
3.6 Lainnya/Others	0	-
Jumlah/Total	1 871 407 671 289,69	1 613 741 620 025,77

Sumber/Source: Badan Pendapatan Daerah Kabupaten Tanah Laut/Regional Revenue Service of Tanah Laut Regency

Tabel
Table 2.4.2

**Realisasi Belanja Pemerintah Kabupaten Tanah Laut
Menurut Jenis Belanja, 2017–2020**
*Actual Tanah Laut Regency Government Expenditures by
Kind of Expenditures, 2017–2020*

Jenis Belanja <i>Kind of Expenditures</i>	2017	2018
(1)	(2)	(3)
1. Belanja Tidak Langsung/<i>Indirect Expenditures</i>	744 669 715 218	704 751 808 598,00
1.1 Belanja Pegawai/ <i>Personnel Expenditures</i>	548 261 753 441	520 655 981 705,00
1.2 Belanja Bunga/ <i>Interest Expenditures</i>	-	-
1.3 Belanja Subsidi/ <i>Subsidies Expenditures</i>	-	-
1.4 Belanja Hibah/ <i>Grant Expenditures</i>	5 478 901 395	3 729 695 603,00
1.5 Belanja Bantuan Sosial/ <i>Social Aid Expenditures</i>	138 000 000	3 706 334 000,00
1.6 Belanja Bagi Hasil/ <i>Sharing Fund Expenditure</i>	2 220 417 824	3 348 893 350,00
1.7 Belanja Bantuan Keuangan/ <i>Financial Aids Expenditures</i>	188 570 642 558	172 541 089 900,00
1.8 Belanja Tidak Terduga/ <i>Unpredicted Expenditures</i>	-	769 814 040,00
2. Belanja Langsung/<i>Direct Expenditures</i>	1 084 145 712 964	663 913 298 656,60
2.1 Belanja Pegawai/ <i>Personnel Expenditures</i>	28 014 774 828	24 171 513 700,00
2.2 Belanja Barang dan Jasa/ <i>Goods and Services Expenditures</i>	442 677 683 975	332 379 686 587,00
2.3 Belanja Modal/ <i>Capital Expenditure</i>	613 453 254 161	307 362 098 369,60
Jumlah/<i>Total</i>	1 828 815 428 182	1 368 665 107 254,60

Lanjutan Tabel/*Continued Table 2.4.2*

Jenis Belanja <i>Kind of Expenditures</i>	2019	2020
(1)	(4)	(5)
1, Belanja Tidak Langsung/<i>Indirect Expenditures</i>	858 469 481 900,45	919 490 580 085,47
1,1 Belanja Pegawai/ <i>Personnel Expenditures</i>	595 466 647 945,45	573 248 624 875,00
1,2 Belanja Bunga/ <i>Interest Expenditures</i>	-	-
1,3 Belanja Subsidi/ <i>Subsidies Expenditures</i>	-	-
1,4 Belanja Hibah/ <i>Grant Expenditures</i>	16 150 537 750,00	16 162 713 059,00
1,5 Belanja Bantuan Sosial/ <i>Social Aid Expenditures</i>	6 914 163 000,00	5 641 225 000,00
1,6 Belanja Bagi Hasil/ <i>Sharing Fund Expenditure</i>	4 565 993 650,00	4 376 364 987,00
1,7 Belanja Bantuan Keuangan/ <i>Financial Aids Expenditures</i>	235 359 152 188,00	235 704 920 281,47
1,8 Belanja Tidak Terduga/ <i>Unpredicted Expenditures</i>	12 987 367,00	84 356 731 883,00
2, Belanja Langsung/<i>Direct Expenditures</i>	671 465 934 831,48	616 168 067 147,00
2,1 Belanja Pegawai/ <i>Personnel Expenditures</i>	15 893 063 275,98	19 352 551 400,00
2,2 Belanja Barang dan Jasa/ <i>Goods and Services Expenditures</i>	389 701 380 145,00	388 066 444 048,00
2,3 Belanja Modal/ <i>Capital Expenditure</i>	265 871 491 410,50	208 749 071 699,00
Jumlah/<i>Total</i>	1 529 935 416 731,93	1 535 658 647 232,47

Sumber/*Source*: Badan Pengelolaan Keuangan dan Aset Daerah Kabupaten Tanah Laut/Regional Financial and Asset Management Agency Tanah Laut Regency

Tabel
Table 2.4.3

**Produk Pelayanan Proyek/SPK oleh Kantor Pertanahan
Kabupaten Tanah Laut, 2020**
**Services Product by Regional Land Office of Tanah Laut
Regency, 2020**

Jenis Kegiatan Kind of Services	Target Target	Diproses Process	Selesai Finished	Sisa Remain
(1)	(2)	(3)	(4)	(5)
Prona, P3HT	11 060	-	11 060	-
Menpera	-	-	-	-
SPK TSM	-	-	-	-
Tanah Pemda/Instansi	50	-	50	-
Wakaf	2	-	1	1
Konsolidasi Tanah	-	-	-	-
Redistribusi Tanah	1 200	-	1 200	-
Tanah Nelayan	50	-	50	-
UKM	-	-	-	-
Jumlah/Total	12 362	-	12 361	1

Sumber/Source: Kantor Badan Pertanahan Nasional (BPN) Kab. Tanah Laut/National Land Agency Office of Tanah Laut Regency

Tabel
Table 2.4.4

**Rekapitulasi Jenis Pelayanan Oleh Kantor Pertanahan
Kabupaten Tanah Laut, 2020**
*Recaps of Services Product by Regional Land Office of Tanah
Laut Regency, 2020*

Jenis Kegiatan <i>Kind of Services</i>	Masuk In	Selesai Finished	Sisa Remain
(1)	(3)	(4)	(5)
Informasi Pertanahan / Pengecekan Sertifikat Land Information / Certificate Checking	2 257	2 257	-
Pengukuran dan Pemetaan Measuring and Mapping	1 658	1 582	76
SKPT Land Registry Certificate	63	63	-
Pendaftaran Tanah Pertama Kali First-time Land Registration	523	473	50
Peralihan Hak Transfer Rights	762	762	-
Pembebanan Hak / Hak Tanggungan Right Dependents	485	485	-
Roya Dependents Removal	318	318	-
Pemisahan / Pemecahan Sertifikat Certificate Splitting	129	115	14
Penggabungan Sertifikat Certificate Merging	3	3	-
Ganti Nama Certificate Rename	2	2	-
Penggantian Blk Sertifikat Certificate Replacement	33	33	-
Permohonan Hak / Pemeriksaan Tanah Solicitation Rights	518	353	165
Perpanjangan SK Permit Renewal	-	-	-
Pertimbangan Teknis / Ijin Lokasi Location Permit	13	13	-
Pertimbangan Teknis / Ijin Perubahan Penggunaan Tanah Land Use Changes Permission	14	11	3
Perubahan HGB Menjadi Hak Milik Changing To Be Proprietary	98	98	-

Sumber/Source: Kantor Badan Pertanahan Nasional (BPN) Kab. Tanah Laut/National Land Agency Office of Tanah Laut Regency

Tabel
Table 2.4.5**Rekapitulasi Penerbitan Surat Keputusan Pemberian Hak Atas Tanah di Kabupaten Tanah Laut, 2020**
Number of Decree Published of Tanah Laut Regency, 2020

Jenis Kegiatan <i>Kind of Services</i>	Masuk In	Selesai Finished
(1)	(2)	(3)
Pemberian Hak Milik <i>Granting Property Rights</i>	249	86
a. Perseorangan <i>Individual</i>
b. Badan hukum <i>Corporate</i>
Pemberian Hak Pakai <i>Granting Right of Use</i>	8	8
a. Instansi pemerintah <i>Government Inst.</i>
b. Badan hukum <i>Corporate</i>
Pemberian Hak Guna Bangunan <i>Granting A Right to Build</i>	261	259
a. Perseorangan <i>Individual</i>
b. Badan hukum <i>Corporate</i>
Pemberian Hak Guna Usaha <i>Granting The Right to Cultivate</i>	-	-
a. Perseorangan <i>Individual</i>	-	-
b. Badan hukum <i>Corporate</i>	-	-

Sumber/Source: Kantor Badan Pertanahan Nasional (BPN) Kab. Tanah Laut/National Land Agency Office of Tanah Laut Regency

Tabel
Table 2.4.6

**Rekapitulasi Jenis Pelayanan Setiap Bulan Oleh Kantor
Pertanahan Kabupaten Tanah Laut, 2020**
*Recaps of Services Product Monthly by Regional Land Office
of Tanah Laut Regency, 2020*

Bulan Month	Pengukuran & Pemetaan Bidang Tanah	Pemeriksaan Tanah	Pelayanan Pertimbangan Teknis	Pelayanan Pendaftaran Tanah
(1)	(2)	(3)	(4)	(5)
Januari/January	138	40	9	12
Februari/February	122	10	0	18
Maret/March	413	8	2	27
April/April	127	25	0	56
Mei/May	105	25	0	17
Juni/June	73	19	2	31
Juli/July	83	27	0	24
Agustus/August	65	11	4	37
September/September	95	45	1	41
Oktober/October	85	28	1	46
November/November	308	34	1	67
Desember/December	44	278	4	97
Jumlah/Total	1 658	550	24	473

Lanjutan Tabel/Continued Table 2.4.6

Bulan Month	Pemeliharaan Data Pendaftaran Tanah	Pelayanan Informasi Pertanahan	Tematik	Jumlah
(1)	(6)	(7)	(8)	(9)
Januari/January	185	166	-	550
Februari/February	157	186	-	493
Maret/March	167	193	-	810
April/April	114	166	-	488
Mei/May	74	153	-	374
Juni/June	115	239	-	479
Juli/July	165	233	-	532
Agustus/August	130	177	-	424
September/September	142	168	-	492
Oktober/October	172	205	-	537
November/November	176	229	-	815
Desember/December	219	205	-	847
Jumlah/Total	1 816	2 320	-	6 841

Sumber/Source: Kantor Badan Pertanahan Nasional (BPN) Kab. Tanah Laut/National Land Agency Office of Tanah Laut Regency

Tabel
Table 2.4.7

Hasil Pemungutan PBB Menurut Obyek Pajak dan Kecamatan di Kabupaten Tanah Laut, 2020
Tax Levied by Object and Subdistrict in Tanah Laut Regency, 2020

Kecamatan Subdistrict	Hasil Penerimaan Pajak Bumi dan Bangunan		
	Perdesaan Rural (Rp)	Perkotaan Urban (Rp)	Jumlah Total
(1)	(2)	(3)	(4)
Panyipatan	82 103 158	-	82 103 158
Takisung	200 984 322	-	200 984 322
Kurau	66 971 248	-	66 971 248
Bumi Makmur	40 506 421	-	40 506 421
Bati-Bati	1 260 156 063	-	1 260 156 063
Tambang Ulang	310 423 938	-	310 423 938
Pelaihari	464 892 543	193 119 260	658 011 803
Bajuin	86 203 969	-	86 203 969
Batu Ampar	153 491 690	-	153 491 690
Jorong	820 571 341	-	820 571 341
Kintap	229 601 282	-	229 601 282
Jumlah/Total	3 715 905 975	193 119 260	3 909 025 235

Sumber/Source: Badan Pendapatan Daerah Kabupaten Tanah Laut/Regional Revenue Service of Tanah Laut Regency

Tabel
Table 2.4.8

**Hasil Pemungutan PBB Pada Sektor Perkebunan,
Kehutanan dan Pertambangan di Kabupaten Tanah Laut,
2020**
*Tax Levied from Estates Crops, Forestry and Mining in Tanah
Laut Regency, 2020*

Objek Pajak <i>Tax Object</i>	Pokok Ketetapan (Rp)	Pemungutan PBB (Rp)
(1)	(2)	(3)
Perkebunan <i>Estates Crops</i>	14 012 825 000	17 081 697 382
Perhutanan <i>Forestry</i>	1 114 235 000	627 649 501
Pertambangan <i>Mining</i>	44 753 844 000	32 742 044 434
• Migas/Oil & Gas
• Non Migas/Non-Oil & Gas
Jumlah/Total	59 880 904 000	50 451 391 317

Sumber/Source: Badan Pendapatan Daerah Kabupaten Tanah Laut/Regional Revenue Service of Tanah Laut Regency

03

**PENDUDUK DAN KETENAGAKERJAAN
POPULATION AND EMPLOYMENT**



Jumlah Penduduk Kabupaten Tanah Laut **348.966** jiwa

Rasio Jenis Kelamin  :  105,3

PENJELASAN TEKNIS

TECHNICAL NOTES

1. Sumber utama data kependudukan adalah sensus penduduk yang dilaksanakan setiap sepuluh tahun sekali. Di dalam sensus penduduk, pencacahan dilakukan terhadap seluruh penduduk yang berdomisili di wilayah teritorial Indonesia termasuk warga negara asing kecuali anggota korps diplomatik negara sahabat beserta keluarganya.

Metode pengumpulan data dalam sensus dilakukan dengan wawancara antara petugas sensus dengan responden dan juga melalui e-census. Pencatatan penduduk menggunakan konsep usual residence, yaitu konsep di mana penduduk biasa bertempat tinggal. Bagi penduduk yang bertempat tinggal tetap dicacah di mana mereka biasa tinggal, sedangkan untuk penduduk yang tidak bertempat tinggal tetap dicacah di tempat di mana mereka ditemukan petugas sensus pada malam 'Hari Sensus'.

Termasuk penduduk yang tidak bertempat tinggal tetap adalah tuna wisma, awak kapal berbendera Indonesia, penghuni perahu/rumah apung, masyarakat terpencil/terasing, dan pengungsi. Bagi mereka yang mempunyai tempat tinggal tetap dan sedang bepergian

1. *The main source of demographic data is population census, which is conducted every ten years. The population census enumerates all residents who domicile in the entire territory of Indonesia including foreign citizens except the diplomatic corps members and their families.*

The method of data collection in a population census involves interviewing respondents and conducting e-census. Enumeration of the population uses the concept of "usual residence", which is the concept of "places where people usually live". De jure was applied to the permanent residents, while de facto was applied to nonpermanent residents. The permanent residents were enumerated in place where they normally live, the non-permanent residents were enumerated where they were found by the enumerators, on the night of 'Census Date'.

The non-permanent residents include homeless people residents include homeless people, ship crew, boat people, remote area community, and internally displaced persons. Those who had permanent residence and had been travelling away from their home for six months or more were not

ke luar wilayah lebih dari enam bulan, tidak dicacah di tempat tinggalnya, tetapi dicacah di tempat tujuannya. Untuk tahun yang tidak dilaksanakan sensus penduduk, data kependudukan diperoleh dari hasil proyeksi penduduk. Proyeksi penduduk merupakan suatu perhitungan ilmiah yang didasarkan pada asumsi dari komponen-komponen perubahan penduduk, yaitu kelahiran, kematian, dan migrasi. Proyeksi penduduk Indonesia 2010–2035 menggunakan data dasar penduduk hasil SP2010.

2. Penduduk Indonesia adalah semua orang yang berdomisili di wilayah teritorial Indonesia selama 6 bulan atau lebih dan atau mereka yang berdomisili kurang dari 6 bulan tetapi bertujuan menetap.
3. Laju pertumbuhan penduduk adalah angka yang menunjukkan persentase pertambahan penduduk dalam jangka waktu tertentu.
4. Kepadatan penduduk adalah rasio banyaknya penduduk per kilometer persegi.
5. Rasio jenis kelamin adalah perbandingan antara penduduk laki-laki dan penduduk perempuan pada suatu wilayah dan waktu tertentu. Biasanya dinyatakan dengan banyaknya penduduk laki-laki untuk 100 penduduk perempuan.

enumerated in their permanent place, but in the place where they were during the census. For the periods where the population census is not conducted, population projection is done to estimate population during those years. The population projection is an estimate based on the demographic components, such as birth, death, and migration. Indonesia's 2010–2035 population projection used the 2010 Population Census as the base population.

2. *The population of Indonesia are all residents of the entire territory of Indonesia who have stayed for six months or longer, and those who intended to stay more than six months even though their length of stay is less than six months.*
3. *The growth rate of population is the number that show percentage of population growth within a specified period.*
4. *Population density is ratio of population per square kilometer.*
5. *Sex ratio is the ratio of males population to females population in a given area and time, usually expressed as the number of males for every 100 females.*

6. Distribusi penduduk adalah pola persebaran penduduk di suatu wilayah, baik berdasarkan batas-batas geografis maupun berdasarkan batas-batas administrasi pemerintahan.
7. Komposisi penduduk adalah pola persebaran penduduk menurut karakteristiknya, contoh: penduduk menurut kelompok umur, penduduk menurut jenis kelamin
8. Rumah tangga adalah seseorang atau sekelompok orang yang mendiami sebagian atau seluruh bangunan fisik/sensus dan biasanya tinggal bersama serta pengelolaan makan dari satu dapur. Yang dimaksud makan dari satu dapur adalah jika pengurusan kebutuhan sehari-harinya dikelola bersama-sama menjadi satu.
9. Anggota rumah tangga adalah semua orang yang biasanya bertempat tinggal di suatu rumah tangga, baik yang berada di rumah pada waktu pencacahan maupun yang sementara tidak ada.
10. Rata-rata anggota rumah tangga adalah angka yang menunjukkan rata-rata jumlah anggota rumah tangga per rumah tangga.
11. Istilah migrasi seumur hidup disebut bila provinsi tempat tinggal seseorang pada saat pencacahan berbeda dengan provinsi tempat lahirnya.
12. Istilah migrasi risen disebut
6. *Population distribution is the pattern of population distribution in an area, either by geographic boundaries or by government administrative boundaries.*
7. *Population composition is the pattern of population distribution by its characteristics, example: population by age group, population by sex*
8. *Household is an individual or group of people living in a physical/census building unit or part of it and usually commit on a common provision for food and other essentials of living. Common provision for food means one organizing daily needs for all of household members.*
9. *Household member are those who usually lives in a household regardless of their location at the time of enumeration.*
10. *Average household size is the average number of household members per household.*
11. *Lifetime migration terminology if someone's province of residence at the time of enumeration was different from his/her province of birthplace.*
12. *Recent migration terminology if*

- bila provinsi tempat tinggal seseorang pada saat pencacahan berbeda dengan provinsi tempat tinggalnya 5 tahun yang lalu.
13. Penduduk usia kerja adalah penduduk yang berumur 15 tahun ke atas.
 14. Angkatan kerja adalah penduduk usia kerja (15 tahun ke atas) yang bekerja, punya pekerjaan namun sementara tidak bekerja, dan pengangguran.
 15. Bekerja adalah kegiatan ekonomi yang dilakukan oleh seseorang dengan maksud memperoleh atau membantu memperoleh pendapatan atau keuntungan dan lamanya bekerja paling sedikit 1 jam secara terus menerus dalam seminggu yang lalu (termasuk pekerja keluarga tanpa upah yang membantu dalam suatu usaha/kegiatan ekonomi).
 16. Jumlah jam kerja seluruhnya adalah jumlah jam kerja yang digunakan untuk bekerja (tidak termasuk jam kerja istirahat resmi dan jam kerja yang digunakan untuk hal-hal di luar pekerjaan).
 17. Lapangan usaha adalah bidang kegiatan dari pekerjaan/tempat bekerja di mana seseorang bekerja. Klasifikasi lapangan usaha mengikuti Klasifikasi Baku Lapangan Usaha Indonesia (KBLI) dalam 1 digit.
 18. Status pekerjaan adalah kedudukan seseorang dalam unit usaha/kegiatan dalam melakukan
- someone's province of residence at the time of enumeration was different from his/her province of residence 5 years ago.*
13. *Working age population is persons of 15 years and over.*
 14. *Labor force or economically active are persons of 15 years and over, who in the previous week were working, temporarily absent from work but having jobs, and unemployment.*
 15. *Working is economic activity conducted by a person and intended to earn income by doing work or helping to do work at least one hour continuously during the reference week (including unpaid family worker/s for any economic activity).*
 16. *Total Working hours is the total hours spent by an employee to perform all jobs (excluding the time used for other activities which are not classified as work).*
 17. *Industry is field of a person's activity or establishment. The classification of industries follows the Indonesia Standard Industrial Classification (KBLI) in one digit.*
 18. *Employment status is the status of a person at his place of work or establishment where he was*

- pekerjaan.
19. Berusaha sendiri tanpa dibantu orang lain adalah bekerja atau berusaha dengan menanggung risiko secara ekonomis, yaitu dengan tidak kembalinya ongkos produksi yang telah dikeluarkan dalam rangka usahanya tersebut, serta tidak menggunakan pekerja dibayar maupun pekerja tak dibayar, termasuk yang sifat pekerjaannya memerlukan teknologi atau keahlian khusus.
 20. Berusaha dibantu buruh tidak tetap/buruh tidak dibayar adalah bekerja atau berusaha atas risiko sendiri, dan menggunakan buruh/pekerja tak dibayar dan atau buruh/pekerja tidak tetap.
 21. Berusaha dibantu buruh tetap/buruh dibayar adalah berusaha atas risiko sendiri dan mempekerjakan paling sedikit satu orang buruh/pekerja tetap yang dibayar.
 22. Buruh/karyawan/pegawai adalah seseorang yang bekerja pada orang lain atau instansi/kantor/perusahaan secara tetap dengan menerima upah/gaji baik berupa uang maupun barang. Buruh yang tidak mempunyai majikan tetap, tidak digolongkan sebagai buruh/karyawan, tetapi sebagai pekerja bebas. Seseorang dianggap memiliki majikan tetap jika memiliki 1 (satu) majikan (orang/rumah tangga) yang sama dalam sebulan terakhir, khusus pada sector bangunan atasannya
19. *employed.*
 19. *Own-account worker is a person who works at his own risk without assisted by paid per mount worker or unpaid worker include technical job or skill job.*
 20. *Employer assisted by temporary workers/unpaid worker is a person who works at his own risk and assisted by temporary worker/unpaid worker.*
 21. *Employer assisted by permanent workers/paid workers is a person who does their business at their own risk at least one assisted by paid permanent worker.*
 22. *Employee is a person who work permanently for other people or institution/office/ company and gains some money/cash or goods as wage/salary. Labor who have no permanent employer is not categorized as a laborer/ worker/ employee but casual worker. A laborers in general is considered to have a permanent employer if he has the same employer during the past month, particularly for building construction sector is 3 months. If the employer is an institution, more than 1 (one)*

tiga bulan. Apabila majikannya instansi/lembaga, boleh lebih dari satu.

23. Pekerja bebas adalah seseorang yang bekerja pada orang lain/ majikan/institusi yang tidak tetap (lebih dari 1 majikan dalam sebulan terakhir) di usaha pertanian baik berupa usaha rumah tangga maupun bukan usaha rumah tangga, ataupun di nonpertanian atas dasar balas jasa dengan menerima upah atau imbalan baik berupa uang maupun barang, dan baik dengan sistem pembayaran harian maupun borongan.
24. Pekerja tak dibayar adalah seseorang yang bekerja membantu usaha untuk memperoleh penghasilan/keuntungan yang dilakukan oleh salah seorang anggota rumah tangga atau bukan anggota rumah tangga tanpa mendapat upah/gaji baik berupa uang maupun barang.

employer is allowed.

23. *Casual employee is a person who does not work permanently for other people/employer/institution (more than 1 employer during the last 1 month) in agricultural sector, either home industry or not home industry, or in non-agricultural sector based on remuneration paid with money or goods, and based on daily or contact payment system.*
24. *Unpaid worker is a person who intended to work without pay either with money or good, in an establishment run by other members of the family, relative or neighbor.*

ULASAN

DESCRIPTION

Jumlah penduduk Kabupaten Tanah Laut berdasarkan hasil Sensus Penduduk Indonesia 2020 (September) sebesar 348.966 jiwa dengan laju pertumbuhan 1,59 persen dari tahun 2010. Rasio jenis kelamin pada tahun 2020 sebesar 105,30 yang berarti jumlah penduduk laki-laki lebih besar daripada jumlah penduduk perempuan atau dari 100 perempuan terdapat sekitar 105 penduduk laki-laki.

Population at Tanah Laut Regency in 2020 based on results of Indonesia Population Census 2020 (September) are 348.966 person with Population Growth Rate 1,59 percent since 2010. Sex ratio are 105,30 means male population are bigger than female or every 100 female there are about 105 male.

Jika dilihat dari data registrasi pada tahun 2020 berdasarkan data SKB semester II jumlah penduduk sebesar 351.561 jiwa.

Based on registration results in 2020 population at Tanah Laut Regency are 351.561 person.

Kecamatan yang memiliki jumlah penduduk terbanyak adalah kecamatan Pelaihari dimana sekitar 22 persen penduduk Kabupaten Tanah Laut tinggal di kecamatan ini. Kecamatan ini juga merupakan kecamatan paling padat penduduk dengan kepadatan sekitar 204 jiwa per km².

Subdistrict with the largest population are Pelaihari Subdistrict, about 22 percent of population at Tanah Laut Regency are living here. Pelaihari Subdistrict also have the most population density, it is around 205 person every square km.

Kecamatan Kurau merupakan kecamatan dengan jumlah penduduk paling sedikit yaitu sebesar 13.580 jiwa. Kecamatan dengan kepadatan penduduk paling sedikit adalah kecamatan Batu Ampar dengan kepadatan sekitar 50 jiwa per km².

Kurau Subdistrict had the smallest population with 13.580 person. Subdistrict with the smallest population density is Batu Ampar Subdistrict with 50 person every square km.

Berdasarkan data dari Dinas Tenaga Kerja, Transmigrasi dan Sosial jumlah

Based on record from Manpower, Transmigration and Social Services

pencari kerja terdaftar di Kabupaten Tanah Laut pada tahun 2020 sebesar 2.496 orang.

Latar belakang pendidikan dari pencari kerja ini sebagian besar adalah lulusan SMA/Sederajat yakni 875 orang, disusul lulusan SMK sebesar 669 orang.

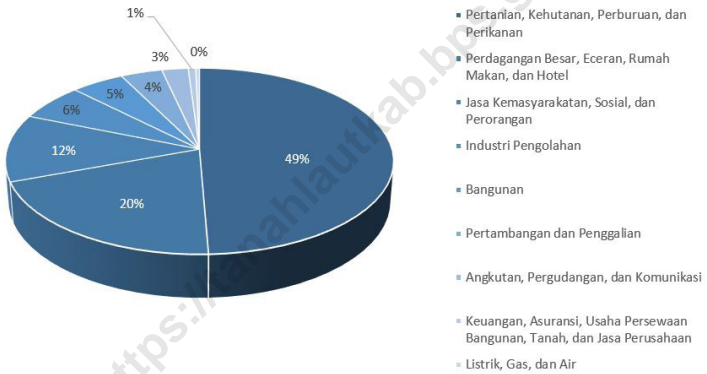
number of job applicant in 2020 at Tanah Laut Regency are 2.496 person.

Based on level of education the largest of job applicant is Senior High School graduated with amount of 875 persons, Vocational High School graduated about 669 persons.

<https://tanahlautkab.bps.go.id>

Gambar 3.1
Figures

Persentase Jumlah Penduduk Berumur 15 Tahun Ke Atas yang Bekerja Selama Seminggu yang Lalu Menurut Lapangan Pekerjaan Utama dan Jenis Kelamin di Kabupaten Tanah Laut, 2020
Percentage of Population Aged 15 Years and Over Who Worked During the Previous Week by Main Industry and Sex in Tanah Laut Regency, 2020



Sumber/Source: BPS, Survei Angkatan Kerja Nasional (Sakernas) Agustus/BPS-Statistics Indonesia, August National Labor Force Survey

3.1 PENDUDUK POPULATION

Tabel 3.1.1 Penduduk, Laju Pertumbuhan Penduduk, Distribusi Persentase Penduduk, Kepadatan Penduduk, Rasio Jenis Kelamin Penduduk Menurut Kecamatan di Kabupaten Tanah Laut, 2020
Population, Population Growth Rate, Percentage Distribution of Population, Population Density, and Population Sex Ratio by Subdistrict in Tanah Laut Regency, 2020

Kecamatan Subdistrict	Penduduk (jiwa) Population (person)	Laju Pertumbuhan Penduduk 2010–2020 Population Growth Rate (%) 2010–2020
(1)	(2)	(3)
Panyipatan	25 135	1,68
Takisung	32 378	1,42
Kurau	13 580	1,56
Bumi Makmur	13 765	1,48
Bati-Bati	44 737	1,43
Tambang Ulang	17 797	1,72
Pelaihari	77 246	1,85
Bajuin	19 150	1,78
Batu Ampar	27 557	1,67
Jorong	34 553	1,71
Kintap	43 068	1,19
Tanah Laut	348 966	1,59

Lanjutan Tabel/*Continued Table* 3.1.1

Kecamatan <i>Subdistrict</i>	Persentase Penduduk <i>Percentage of Total Population</i>	Kepadatan Penduduk per km ² <i>Population Density per sq.km</i>
(1)	(7)	(8)
Panyipatan	7,20	75
Takisung	9,28	94
Kurau	3,89	107
Bumi Makmur	3,94	98
Bati-Bati	12,82	191
Tambang Ulang	5,10	111
Pelaihari	22,14	204
Bajuin	5,49	98
Batu Ampar	7,90	50
Jorong	9,90	55
Kintap	12,34	80
Tanah Laut	100,00	96

Lanjutan Tabel/*Continued Table 3.1.1*

Kecamatan Subdistrict	Rasio Jenis Kelamin Population Sex Ratio
(1)	(11)
Panyipatan	103,0
Takisung	104,3
Kurau	102,8
Bumi Makmur	103,9
Bati-Bati	104,8
Tambang Ulang	105,6
Pelaihari	103,6
Bajuin	106,2
Batu Ampar	107,7
Jorong	107,7
Kintap	108,5
Tanah Laut	105,3

Catatan/Note:

Sumber/Source: Hasil SP2020 (September)/*The result of the 2020 Population Census (September)*

Tabel 3.1.2
Table

Penduduk, Distribusi Persentase Penduduk, Kepadatan Penduduk, Rasio Jenis Kelamin Penduduk Menurut Kecamatan di Kabupaten Tanah Laut, 2020
Population, Annual Population Growth Rate, Percentage Distribution of Population, Population Density, and Population Sex Ratio by Subdistrict in Tanah Laut Regency, 2020

Kecamatan Subdistrict	Penduduk (jiwa) Population (person)
(1)	(2)
Panyipatan	25 365
Takisung	32 898
Kurau	14 014
Bumi Makmur	13 853
Bati-Bati	44 602
Tambang Ulang	18 104
Pelaihari	78 480
Bajuin	19 432
Batu Ampar	27 562
Jorong	33 981
Kintap	43 270
Tanah Laut	351 561

Lanjutan Tabel/Continued Table 3.1.2

Kecamatan Subdistrict	Persentase Penduduk Percentage of Total Population	Kepadatan Penduduk per km² Population Density per sq.km
(1)	(7)	(8)
Panyipatan	7,21	75
Takisung	9,36	96
Kurau	3,99	110
Bumi Makmur	3,94	98
Bati-Bati	12,69	190
Tambang Ulang	5,15	113
Pelaihari	22,32	207
Bajuin	5,53	99
Batu Ampar	7,84	50
Jorong	9,67	54
Kintap	12,31	81
Tanah Laut	100,00	97

Lanjutan Tabel/*Continued Table* 3.1.2

Kecamatan <i>Subdistrict</i>	Rasio Jenis Kelamin <i>Population Sex Ratio</i>
(1)	(11)
Panyipatan	103,3
Takisung	104,3
Kurau	102,7
Bumi Makmur	104,7
Bati-Bati	104,9
Tambang Ulang	105,4
Pelaihari	103,6
Bajuin	106,4
Batu Ampar	107,1
Jorong	107,5
Kintap	108,4
Tanah Laut	105,3

Sumber/*Source*: Data SKB Semester II tahun 2020, Dinas Kependudukan dan Pencatatan Sipil

Tabel 3.1.3 Jumlah Penduduk Menurut Kelompok Umur dan Jenis Kelamin di Kabupaten Tanah Laut, 2020
Population by Age Group and Sex in Tanah Laut Regency, 2020

Kelompok Umur Age Group	Jenis Kelamin/Sex		
	Laki-Laki Male	Perempuan Female	Jumlah Total
(1)	(2)	(3)	(4)
0-4	16 479	15 847	32 326
5-9	17 022	16 412	33 434
10-14	15 025	14 044	29 069
15-19	14 621	13 399	28 020
20-24	14 388	13 992	28 380
25-29	14 658	14 006	28 664
30-34	14 563	14 248	28 811
35-39	14 486	14 015	28 501
40-44	13 816	12 913	26 729
45-49	11 938	11 039	22 977
50-54	9 807	9 180	18 987
55-59	7 969	7 480	15 449
60-64	5 995	5 315	11 310
65-69	4 272	3 822	8 094
70-74	1 989	2 114	4 103
75+	1 984	2 128	4 112
Tanah Laut	179 012	169 954	348 966

Sumber/Source: Hasil Perapihan Umur dari Data Administratif dan SP2020 (September)/The Result of Smoothing Single Year of Age from Administrative Data and the 2020 Population Census (September)

Tabel
Table 3.1.4
Proporsi Penduduk Usia 10 Tahun Ke Atas Menurut Status Perkawinan di Kabupaten Tanah Laut, 2020
People Aged 10 Years or Overs According to Marriage Status in Tanah Laut Regency, 2020

Kelompok Umur Age Group	Belum Kawin Not Yet Married	Kawin Married	Cerai Hidup Divorced	Cerai Mati Widow	Jumlah Total
(1)	Total	(3)	(4)	(5)	
Laki-Laki/Male					
< 25	48,33	2,36	1,85	0,00	15,44
25-49	11,95	31,51	33,70	3,84	24,56
50+	0,42	16,09	9,87	13,88	11,33
Perempuan/Female					
< 25	36,22	6,28	9,06	0,00	14,64
25-49	3,08	33,48	26,16	13,29	23,57
50+	0,00	10,29	19,36	68,99	10,46
Jumlah/Total	100,00	100,00	100,00	100,00	100,00

Sumber/Source: BPS, Survei Sosial Ekonomi Nasional (Susenas)/BPS-Statistics Indonesia, National Socioeconomic Survey

Tabel
Table 3.1.5

Proporsi Penduduk Perempuan Usia 25 Tahun Ke Atas Yang Pernah Kawin Menurut Usia Pernikahan di Kabupaten Tanah Laut, 2020
Percentage of 25 Years or Over Women by First Marriage Age in Tanah Laut Regency, 2020

Usia Perkawinan Pertama <i>First Marriage Age</i>	Persentase <i>Percentage</i>
(1)	Total
< 16	8,35
16 – 24	78,68
25+	12,97
Singular Mean At First Marriage	22,14

Sumber/Source: BPS, Survei Sosial Ekonomi Nasional (Susenas)/BPS-Statistics Indonesia, National Socioeconomic Survey

3.2 KETENAGAKERJAAN EMPLOYMENT

Tabel 3.2.1 Persentase Penduduk Berumur 15 Tahun Keatas Menurut Jenis Kegiatan Selama Seminggu yang Lalu dan Jenis Kelamin di Kabupaten Tanah Laut, 2020
Percentage Aged 15 Years and Over by Type of Activity During The Previous Week and Sex in Tanah Laut Regency, 2020

Kegiatan Utama <i>Main Activity</i>	Jenis Kelamin/Sex		
	Laki-Laki <i>Male</i>	Perempuan <i>Female</i>	Jumlah <i>Total</i>
(1)	(2)	(3)	(4)
Angkatan Kerja <i>Economically Active</i>			
Bekerja/ <i>Working</i>	84,83	53,20	69,46
Pengangguran Terbuka <i>Unemployment</i>	3,11	2,00	2,57
Bukan Angkatan Kerja <i>Economically Inactive</i>			
Sekolah/ <i>Attending School</i>	7,49	7,62	7,55
Mengurus Rumah Tangga <i>Housekeeping</i>	2,25	36,07	18,69
Lainnya/ <i>Others</i>	2,32	1,11	1,73
Jumlah/Total	100,00	100,00	100,00

Sumber/Source: BPS, Survei Angkatan Kerja Nasional (Sakernas) Agustus/BPS-Statistics Indonesia, August National Labor Force Survey

Tabel 3.2.2
Table

Persentase Berumur 15 Tahun ke Atas Menurut Pendidikan Tertinggi yang Ditamatkan dan Jenis Kegiatan Selama Seminggu yang Lalu di Kabupaten Tanah Laut, 2020
Percentage Aged 15 Years and Over by Educational Attainment and Type of Activity During the Previous Week in Tanah Laut Regency, 2020

Pendidikan Tertinggi yang Ditamatkan ¹ <i>Educational Attainment¹</i>	Angkatan Kerja/ <i>Economically Active</i>			Persentase Bekerja terhadap Angkatan Kerja <i>Percentage of Working to Economically Active</i>
	Bekerja <i>Working</i>	Pengangguran ² <i>Unemployment²</i>	Jumlah Angkatan Kerja <i>Total of Economically Active</i>	
(1)	(2)	(3)	(4)	(5)
0	46,71	28,06	46,04	97,82
1	21,99	18,77	21,87	96,94
2	23,28	38,20	23,82	94,26
3	8,02	14,98	8,27	93,53
Jumlah/Total	100,00	100,00	100,00	100,00

Lanjutan Tabel/*Continued Table 3.2.2*

Pendidikan Tertinggi yang Ditamatkan¹ <i>Educational Attainment¹</i>	Bukan Angkatan Kerja <i>Not Economically Active</i>	Jumlah Total	Persentase Angkatan Kerja terhadap Penduduk Usia Kerja <i>Percentage of Economically Active to Working Age Population</i>
(1)	(6)	(7)	(8)
0	45,94	46,02	72,08
1	34,91	25,52	61,74
2	16,18	21,68	79,13
3	2,97	6,78	87,76
Jumlah/Total	100,00	100,00	72,03

Catatan/Note: ¹ 0. ≤ Sekolah Dasar (SD)/≤ *Primary School*
 1. Sekolah Menengah Pertama/*Junior High School*
 2. Sekolah Menengah Atas/*Senior High School*
 3. Perguruan Tinggi/*Collage*
² 1. Mencari pekerjaan/*Looking for work*
 2. Mempersiapkan usaha/*Establishing a new business/firm*
 3. Merasa tidak mungkin mendapat pekerjaan/*Hopeless of job*
 4. Sudah punya pekerjaan tetapi belum mulai bekerja/*Have a job in future start*

Sumber/Source: BPS, Survei Angkatan Kerja Nasional (Sakernas) Agustus/BPS-Statistics Indonesia, August National Labor Force Survey

Tabel
Table 3.2.3**Persentase Penduduk Berumur 15 Tahun Ke Atas yang Bekerja Selama Seminggu yang Lalu Menurut Status Pekerjaan Utama dan Jenis Kelamin di Kabupaten Tanah Laut, 2020****Percentage Aged 15 Years and Over who Worked During The Previous Week by Main Employment Status and Sex in Tanah Laut Regency, 2020**

Status Pekerjaan Utama Main Employment Status	Laki-Laki Male	Perempuan Female	Jumlah Total
(1)	(2)	(3)	(4)
Berusaha sendiri <i>Own account worker</i>	18,05	21,69	19,40
Berusaha dibantu buruh tidak tetap/buruh tidak dibayar <i>Employer assisted by temporary worker/unpaid worker</i>	19,43	12,52	16,86
Berusaha dibantu buruh tetap/buruh dibayar <i>Employer assisted by permanent worker/paid worker</i>	3,36	0,31	2,22
Buruh/Karyawan/Pegawai/ <i>Employee</i>	41,08	27,45	36,00
Pekerja bebas <i>Casual worker</i>	11,58	4,37	8,90
Pekerja keluarga/tak dibayar <i>Family worker/unpaid worker</i>	6,50	33,66	16,61
Jumlah/Total	100,00	100,00	100,00

Sumber/Source: BPS, Survei Angkatan Kerja Nasional (Sakernas) Agustus/BPS-Statistics Indonesia, August National Labor Force Survey

Tabel
Table 3.2.4

Persentase Penduduk Berumur 15 Tahun Keatas yang Bekerja Selama Seminggu yang Lalu Menurut Kelompok Umur dan Jenis Kelamin di Kabupaten Tanah Laut, 2020
Percentage Aged 15 Years and Over Who Worked During the Previous Week by Age Group and Sex in Tanah Laut Regency, 2020

Kelompok Umur Age Group	Jenis Kelamin/Sex		Jumlah Total
	Laki-Laki Male	Perempuan Female	
(1)	(2)	(3)	(4)
15–24	12,61	11,51	12,20
25–30	13,44	13,09	13,31
31–34	10,15	8,84	9,66
35–44	22,55	24,15	23,14
45–54	20,43	23,04	21,41
55–59	7,85	7,94	7,88
60–64	5,41	3,00	4,51
65+	7,56	8,43	7,88
Jumlah/Total	100,00	100,00	100,00

Sumber/Source: BPS, Survei Angkatan Kerja Nasional (Sakernas) Agustus/BPS-Statistics Indonesia, August National Labor Force Survey

Tabel
Table 3.2.5**Persentase Jumlah Penduduk Berumur 15 Tahun Ke Atas yang Bekerja Selama Seminggu yang Lalu Menurut Lapangan Pekerjaan Utama dan Jenis Kelamin di Kabupaten Tanah Laut, 2020****Percentage of Population Aged 15 Years and Over Who Worked During the Previous Week by Main Industry and Sex in Tanah Laut Regency, 2020**

Lapangan Pekerjaan Utama ¹ Main Industry ¹	Jenis Kelamin/Sex		
	Laki-Laki Male	Perempuan Female	Jumlah Total
(1)	(2)	(3)	(4)
1	53,98	41,53	49,35
2	6,01	0,39	3,92
3	6,10	6,87	6,39
4	0,55	0,00	0,35
5	7,80	0,34	5,02
6	13,46	31,19	20,06
7	3,68	0,45	2,48
8	0,84	0,50	0,71
9	7,58	18,72	11,73
Jumlah/Total	100,00	100,00	100,00

- Catatan/Note:
- 1 Pertanian, Kehutanan, Perburuan, dan Perikanan/Agriculture, Forestry, Hunting, and Fisheries
 - 2 Pertambangan dan Penggalian/Mining and Quarrying
 - 3 Industri Pengolahan/Manufacturing Industry
 - 4 Listrik, Gas, dan Air/Electricity, Gas, and Water
 - 5 Bangunan/Construction
 - 6 Perdagangan Besar, Eceran, Rumah Makan, dan Hotel/Wholesale Trade, Retail Trade, Restaurants, and Hotels
 - 7 Angkutan, Pergudangan, dan Komunikasi/Transportation, Warehousing, and Communication
 - 8 Keuangan, Asuransi, Usaha Persewaan Bangunan, Tanah, dan Jasa Perusahaan/Financial, Insurance, Real Estate, and Business Services and Business Service
 - 9 Jasa Kemasyarakatan, Sosial, dan Perorangan/Community, Social, and Personal Services

Sumber/Source: BPS, Survei Angkatan Kerja Nasional (Sakernas) Agustus/BPS-Statistics Indonesia, August National Labor Force Survey

Tabel 3.2.6
Table

Persentase Jumlah Penduduk Berumur 15 Tahun Ke Atas yang Bekerja Selama Seminggu yang Lalu Menurut Jumlah Jam Kerja Seluruhnya dan Jenis Kelamin di Kabupaten Tanah Laut, 2020

Percentage of Population Aged 15 Years and Over Who Worked During the Previous Week by Total Working Hours and Sex in Tanah Laut Regency, 2020

Jumlah Jam Kerja Seluruhnya (jam) Total Working Hours (hours)	Jenis Kelamin/Sex		Jumlah Total
	Laki-Laki Male	Perempuan Female	
(1)	(2)	(3)	(4)
0 ¹	1,12	1,90	1,41
1–14	6,53	19,95	11,52
15–24	12,41	21,10	15,65
25–34	14,11	14,98	14,43
35–40	17,33	12,21	15,43
41+	48,50	29,86	41,56
Jumlah/Total	100,00	100,00	100,00

Catatan/Note: ¹ Sementara tidak bekerja/Temporarily out of work

Sumber/Source: BPS, Survei Angkatan Kerja Nasional (Sakernas) Agustus/BPS-Statistics Indonesia, August National Labor Force Survey

Tabel
Table 3.2.7

Persentase Jumlah Penduduk Berumur 15 Tahun Ke Atas yang Bekerja Selama Seminggu yang Lalu Menurut Jumlah Jam Kerja Pada Pekerjaan Utama dan Jenis Kelamin di Kabupaten Tanah Laut, 2020

Percentage of Population Aged 15 Years and Over Who Worked During the Previous Week by Number of Working Hours on Main Industry and Sex in Tanah Laut Regency, 2020

Jumlah Jam Kerja Pada Pekerjaan Utama (jam) Number of Working Hours on Main Industry (hours)	Jenis Kelamin/Sex		
	Laki-Laki Male	Perempuan Female	Jumlah Total
(1)	(2)	(3)	(4)
0 ¹	1,12	1,90	1,41
1–14	7,40	20,86	12,41
15–24	15,71	21,74	17,95
25–34	15,82	15,47	15,69
35–40	19,19	12,00	16,52
41+	40,76	28,02	36,02
Jumlah/Total	100,00	100,00	100,00

Catatan/Note: ¹ Sementara tidak bekerja/Temporarily out of work

Sumber/Source: BPS, Survei Angkatan Kerja Nasional (Sakernas) Agustus/BPS-Statistics Indonesia, August National Labor Force Survey

Tabel
Table 3.2.8

Penyediaan, Penerimaan, Dan Pendaftaran Tenaga Kerja Dirinci Per Bulan Di Kabupaten Tanah Laut, 2020
Number of Registration, Placement, Abolished and Not Yet Placed of Job Applicants by Month in Tanah Laut Regency, 2020

Bulan Month	Sisa Bulan Lalu From Last Month	Pendaftaran Bulan ini Registration	Penempatan Bulan ini Placement	Penghapusan Bulan ini Abolished	Belum Ditempatkan Not Yet Placed
(1)	(2)	(3)	(4)	(5)	(6)
Januari/January	3 721	391	180	132	3 800
Februari/February	3 800	322	150	83	3 887
Maret/March	3 887	108	20	84	3 891
April/April	3 891	20	-	107	3 804
Mei/May	3 804	21	-	296	3 529
Juni/June	3 529	36	-	284	3 281
Juli/July	3 281	62	-	288	3 055
Agustus/August	3 055	47	-	155	2 947
September/September	2 947	719	1	150	3 515
Oktober/October	3 515	524	-	122	3 917
November/November	3 917	93	-	122	3 898
Desember/December	3 898	153	4	131	3 916

Sumber/Source: Dinas Tenaga Kerja dan Perindustrian Kabupaten Tanah Laut/Department of Labor and Industry of Tanah Laut Regency

Tabel 3.2.9 **Jumlah Pencari Kerja Terdaftar Menurut Tingkat Pendidikan Tertinggi yang Ditamatkan dan Jenis Kelamin di Kabupaten Tanah Laut, 2020**
Number of Registered Job Applicants by Educational Attainment and Sex in Tanah Laut Regency, 2020

Pendidikan Tertinggi yang Ditamatkan Educational Attainment	Jenis Kelamin/Sex		Jumlah Total
	Laki-Laki Male	Perempuan Female	
(1)	(2)	(3)	(4)
Tidak/Belum Pernah Sekolah No Schooling	-	-	-
Tidak/Belum Tamat SD Not Yet Completed Primary School	-	-	-
Sekolah Dasar/Primary School	41	18	59
Sekolah Menengah Pertama Junior High School	63	8	71
Sekolah Menengah Atas Senior High School	649	226	875
Sekolah Menengah Kejuruan/Vocational Senior High School	472	197	669
Diploma I/II/III/Akademi	152	209	361
Diploma I/II/III/Academy	152	209	361
Universitas/University	206	255	461
Jumlah/Total	1 583	913	2 496

Sumber/Source: Dinas Tenaga Kerja dan Perindustrian Kabupaten Tanah Laut/Department of Labor and Industry of Tanah Laut Regency

Tabel
Table 3.2.10

Jumlah Pencari Kerja Terdaftar Menurut Jenis Kelamin dan Bulan di Kabupaten Tanah Laut, 2020
Number of Registered Job Applicants by Sex and Month in Tanah Laut Regency, 2020

Bulan Month	Jenis Kelamin/Sex		Jumlah Total
	Laki-Laki Male	Perempuan Female	
(1)	(2)	(3)	(4)
Januari/January	211	180	391
Februari/February	208	114	322
Maret/March	66	42	108
April/April	10	10	20
Mei/May	14	7	21
Juni/June	25	11	36
Juli/July	39	23	62
Agustus/August	41	6	47
September/September	482	237	719
Oktober/October	348	176	524
November/November	66	27	93
Desember/December	73	80	153
Jumlah/Total	1 583	913	2 496

Sumber/Source: Dinas Tenaga Kerja dan Perindustrian Kabupaten Tanah Laut/Department of Labor and Industry of Tanah Laut Regency

Tabel
Table 3.2.11**Penempatan Pencari Kerja Teradaftar Menurut Tingkat Pendidikan Tertinggi yang Ditamatkan dan Jenis Kelamin di Kabupaten Tanah Laut, 2020**
Placement of Registered Job Applicants by Educational Attainment and Sex in Tanah Laut Regency, 2020

Pendidikan Tertinggi yang Ditamatkan <i>Educational Attainment</i>	Jenis Kelamin/Sex		Jumlah <i>Total</i>
	Laki-Laki <i>Male</i>	Perempuan <i>Female</i>	
(1)	(2)	(3)	(4)
Tidak/Belum Pernah Sekolah <i>No Schooling</i>	-	-	-
Tidak/Belum Tamat SD <i>Not Yet Completed Primary School</i>	-	-	-
Sekolah Dasar/Primary School	14	10	24
Sekolah Menengah Pertama Junior High School	8	2	10
Sekolah Menengah Atas Senior High School	40	18	58
Sekolah Menengah Kejuruan/Vocational Senior High School	27	9	36
Diploma I/II/III/Akademi Diploma I/II/III/Academy	12	2	14
Universitas/University	19	21	40
Jumlah/Total	120	62	182

Sumber/Source: Dinas Tenaga Kerja dan Perindustrian Kabupaten Tanah Laut/Department of Labor and Industry of Tanah Laut Regency

Tabel
Table 3.2.12

Jumlah Pencari Kerja Terdaftar Yang Dihapuskan Menurut Tingkat Pendidikan Tertinggi yang Ditamatkan dan Jenis Kelamin di Kabupaten Tanah Laut, 2020
Abolished Registered Job Applicants by Educational Attainment and Sex in Tanah Laut Regency, 2020

Pendidikan Tertinggi yang Ditamatkan Educational Attainment	Jenis Kelamin/Sex		Jumlah Total
	Laki-Laki Male	Perempuan Female	
(1)	(2)	(3)	(4)
Tidak/Belum Pernah Sekolah No Schooling	-	-	-
Tidak/Belum Tamat SD Not Yet Completed Primary School	-	-	-
Sekolah Dasar/Primary School	9	13	22
Sekolah Menengah Pertama Junior High School	47	26	73
Sekolah Menengah Atas Senior High School	495	205	700
Sekolah Menengah Kejuruan/Vocational Senior High School	413	138	551
Diploma I/II/III/Akademi	71	132	203
Diploma I/II/III/Academy	136	261	397
Universitas/University			
Jumlah/Total	1 171	775	1 946

Sumber/Source: Dinas Tenaga Kerja dan Perindustrian Kabupaten Tanah Laut/Department of Labor and Industry of Tanah Laut Regency

Tabel
Table 3.2.13

Pencari Kerja Terdaftar, Lowongan Kerja Terdaftar, dan Penempatan/Pemenuhan Tenaga Kerja Menurut Kecamatan dan Jenis Kelamin di Kabupaten Tanah Laut, 2020

Number of Registered Job Applicants, Registered Job Vacancies, and Placement of Workers by Subdistrict and Sex in Tanah Laut Regency, 2020

Kecamatan Subdistrict	Pencari Kerja Terdaftar Registered Job Applicants		
	Laki-Laki Male	Perempuan Female	Jumlah Total
(1)	(2)	(3)	(4)
Panyipatan	67	37	104
Takisung	92	84	176
Kurau	49	14	63
Bumi Makmur	30	10	40
Bati-Bati	106	51	157
Tambang Ulang	58	36	94
Pelaihari	557	386	943
Bajuin	74	50	124
Batu Ampar	283	151	434
Jorong	181	64	245
Kintap	86	30	116
Jumlah/Total	1 583	913	2 496

Lanjutan Tabel/*Continued Table* 3.2.13

Kecamatan <i>Subdistrict</i>	Lowongan Kerja Terdaftar <i>Registered Job Vacancies</i>		
	Laki-Laki <i>Male</i>	Perempuan <i>Female</i>	Jumlah <i>Total</i>
(1)	(2)	(3)	(4)
Panyipatan	6	5	11
Takisung	13	2	15
Kurau	9	2	11
Bumi Makmur	2	-	2
Bati-Bati	42	8	50
Tambang Ulang	6	5	11
Pelaihari	93	40	133
Bajuin	5	8	13
Batu Ampar	74	13	87
Jorong	17	11	28
Kintap	17	5	22
Jumlah/Total	284	99	383

Lanjutan Tabel/Continued Table 3.2.13

Kecamatan Subdistrict	Penempatan/Pemenuhan Tenaga Kerja Placement of Workers		
	Laki-Laki Male	Perempuan Female	Jumlah Total
(1)	(2)	(3)	(4)
Panyipatan	5	15	20
Takisung	9	3	12
Kurau	1	1	2
Bumi Makmur	-	1	1
Bati-Bati	4	3	7
Tambang Ulang	1	2	3
Pelaihari	78	31	109
Bajuin	10	3	13
Batu Ampar	6	2	8
Jorong	2	1	3
Kintap	4	-	4
Jumlah/Total	120	62	183

Sumber/Source: Dinas Tenaga Kerja dan Perindustrian Kabupaten Tanah Laut/Department of Labor and Industry of Tanah Laut Regency

04

SOSIAL DAN KESEJAHTERAAN RAKYAT SOCIAL AND WELFARE



Kabupaten Tanah Laut memiliki



381 Sekolah dasar
hingga menengah atas



19 Puskesmas



283 Masjid

PENJELASAN TEKNIS

1. Tidak/belum pernah sekolah adalah mereka yang tidak pernah atau belum pernah terdaftar dan tidak pernah atau belum pernah aktif mengikuti pendidikan di suatu jenjang pendidikan formal. Termasuk juga yang tamat/belum tamat taman kanak-kanak tetapi tidak melanjutkan ke sekolah dasar.
2. Masih bersekolah adalah mereka yang terdaftar dan aktif mengikuti pendidikan formal dan nonformal (Paket A, B, atau C), baik pendidikan dasar, menengah maupun pendidikan tinggi. Bagi mahasiswa yang sedang cuti dianggap masih bersekolah.
3. Tidak bersekolah lagi adalah mereka yang pernah terdaftar dan aktif mengikuti pendidikan di suatu jenjang pendidikan formal dan nonformal (Paket A, B, atau C), tetapi pada saat pencacahan tidak lagi terdaftar dan tidak aktif mengikuti pendidikan.
4. Tamat sekolah adalah menyelesaikan pelajaran yang ditandai dengan lulus ujian akhir pada kelas atau tingkat terakhir suatu jenjang pendidikan di sekolah negeri maupun swasta dengan mendapatkan tanda tamat belajar/ijazah. Seseorang yang belum mengikuti pelajaran pada kelas tertinggi tetapi telah mengikuti ujian akhir dan lulus dianggap tamat sekolah.

TECHNICAL NOTES

1. *Not/never attending school is someone who has never attended or never been registered in a formal education, such as primary, secondary, and tertiary education. Those who just completed kindergarten are considered as never attended school.*
2. *Attending school is someone who is currently attending primary, secondary, or tertiary education, including package A, package B, or package C. College student who postpones his/her study is considered as attending school.*
3. *Not attending school anymore is someone who had enrolled and participated in formal and nonformal education in the past including package A, package B, or package C, but currently does not attend school.*
4. *Completed particular level of education is someone who has completed particular level of education in private or public school and accepting graduation certificate. Someone who has never attended the highest grade but passed the final exam is considered as completed particular level of education.*

5. Dapat membaca dan menulis artinya dapat membaca dan menulis kata-kata/kalimat sederhana dengan suatu aksara tertentu.
6. Jalur Pendidikan di Indonesia terdiri atas 1) pendidikan formal, 2) pendidikan nonformal, dan 3) pendidikan informal yang ketiganya dapat saling melengkapi dan memperkaya (Undang-Undang No. 20 Tahun 2013 tentang Sistem Pendidikan Nasional).
7. Jenjang Pendidikan Formal terdiri atas pendidikan dasar, pendidikan menengah, dan pendidikan tinggi. Jenis pendidikan yang diajarkan mencakup pendidikan umum, kejuruan, akademik, profesi, vokasi, keagamaan, dan khusus.
 - Pendidikan Dasar berbentuk Sekolah Dasar (SD) dan Madrasah Ibtidaiyah (MI) atau bentuk lain yang sederajat serta Sekolah Menengah Pertama (SMP) dan Madrasah Tsanawiyah (MTs), atau bentuk lain yang sederajat.
 - Pendidikan Menengah berbentuk Sekolah Menengah Atas (SMA), Madrasah Aliyah (MA), Sekolah Menengah Kejuruan (SMK), dan Madrasah Aliyah Kejuruan (MAK), atau bentuk lain yang sederajat.
 - Pendidikan Tinggi merupakan jenjang pendidikan setelah pendidikan menengah yang mencakup program pendidikan diploma, sarjana, magister,
5. *Able to read and write is the ability to read and write at least a simple sentence in any letter of alphabets.*
6. *The Education System in Indonesia consists of 1) a formal education, 2) non-formal education, and 3) informal education that all three can be complementary and enriching (Law No. 20 Year 2013 about The National Education System).*
7. *The Formal Education Level consists of primary education, secondary education, and high education. The kind of education that taught consists of general education, vocational, academic, professional, religious, and specific education.*
 - *The Primary Education consists of Elementary School and Islamic Elementary School or other equivalent forms and Junior High School and MTs, or other equivalent forms.*
 - *The Secondary Education consists of the senior high school, MA, Vocational School, and Vocational Madrasah Aliyah, or other equivalent forms.*
 - *The High Education consists of the education level after the secondary education that consists of diplomas, bachelor, master, specialist, and doctoral degrees that are held by*

- spesialis, dan doktor yang diselenggarakan oleh perguruan tinggi. Perguruan tinggi dapat berbentuk akademi, politeknik, sekolah tinggi, institut, atau universitas.
8. Rumah Sakit adalah tempat pemeriksaan dan perawatan kesehatan, biasanya berada di bawah pengawasan dokter/tenaga medis, yang melayani penderita yang sakit untuk berobat rawat jalan atau rawat inap.
 9. Rumah Sakit Bersalin adalah rumah sakit khusus untuk persalinan, dilengkapi pelayanan spesialis pemeriksaan kehamilan, persalinan, rawat inap dan rawat jalan ibu dan anak yang berada di bawah pengawasan dokter spesialis kandungan.
 10. Rumah Bersalin adalah sarana pelayanan kesehatan dengan izin sebagai rumah bersalin, dilengkapi pelayanan pemeriksaan kehamilan, persalinan serta pemeriksaan ibu dan anak yang berada di bawah pengawasan bidan senior.
 11. Poliklinik adalah sarana kesehatan yang dipakai untuk pelayanan, berobat jalan, biasanya berada di bawah pengawasan dokter/tenaga medis.
 12. Puskesmas (Pusat Kesehatan Masyarakat) adalah unit pelaksana teknis dinas kesehatan kabupaten/ kota yang mempunyai fungsi
- the college. The colleges can be academy, polytechnic, high school, institute, or university.*
8. *Hospital is a place for health check, usually controlled/supervised by doctors/medical personnel to serve the ill patients to get outpatient or inpatient treatment services.*
 9. *Maternity Hospital is a specialized hospital for childbirth, has specialist inspection service to pregnancy, childbirth, hospitalization and outpatient for mothers and children that is under the supervision of an obstetrician.*
 10. *Maternity House is health care facility with a license as amaternity house, equipped with prenatal care, childbirth and examination of mothers and children which is under the supervision of a senior midwife.*
 11. *Polyclinic is a health facility in which to get outpatient services, usually under the control of doctor/ medical personnel.*
 12. *Public Health Center is technical implementation unit of regency health department that have the primary function as a first-level health care providers. The*

utama sebagai penyelenggara pelayanan kesehatan tingkat pertama. Wilayah kerja puskesmas maksimal adalah satu kecamatan dan untuk dapat menjangkau wilayah kerjanya, puskesmas mempunyai jaringan pelayanan yang meliputi unit Puskesmas Pembantu (Pustu), unit Puskesmas Keliling (Puskel), dan unit bidan desa/komunitas (Peraturan Menteri Kesehatan RI No. 75 Tahun 2014 Tentang Pusat Kesehatan Masyarakat).

13. Apotek adalah suatu tempat tertentu yang digunakan untuk melakukan pekerjaan kefarmasian, dan penyaluran/penjualan obat atau bahan farmasi dan perbekalan kesehatan lainnya kepada masyarakat yang dikelola oleh tenaga apoteker (Peraturan Menteri Kesehatan RI No. 1332 Tahun 2002 Tentang Perubahan Atas Peraturan Menteri Kesehatan RI No. 922/MENKES/PER/X/1993 Tentang Ketentuan dan Tata Cara Pemberian Izin Apotek).
14. Imunisasi adalah memasukkan kuman atau racun penyakit tertentu yang sudah dilemahkan (vaksin) ke dalam tubuh dengan cara disuntik atau diminum (diteteskan dalam mulut) dengan maksud agar terjadi kekebalan tubuh terhadap penyakit tersebut.
15. Keluhan kesehatan adalah keadaan seseorang yang mengalami gangguan kesehatan

working area standard of public health center is one district and to reach their working areas, public health centers have a service network covering subsidiary of public health center, mobile public health center units, and midwife units (Regulation of the Minister of Health of Indonesia Number 75 Year 2014 about Public Health Center).

13. *Pharmacy is a specific place that is used for pharmaceutical jobs, and distribution/sale of drugs/ pharmaceuticals and other medical supplies to people that are administered by trained pharmacist (Regulation of the Minister of Health of Indonesia Number 1332 Year 2002 about the Changes of Regulation of the Minister of Health of Indonesia Number 922/MENKES/PER/X/1993 about Pro-vision and Procedures for Administration of Licensed Pharmacies).*
14. *Immunization is putting enervated microbe of a certain disease into human body by injection or drinking (dropping into mouth) to make the body immune to that disease.*
15. *Health complaint is a condition where a person has health or mental problems because of acute*

- atau kejiwaan, baik karena penyakit akut, penyakit kronis, kecelakaan, kriminal, atau hal lain.
16. Mengobati sendiri adalah upaya oleh anggota rumah tangga/keluarga dengan melakukan pengobatan sendiri tanpa datang ke tempat fasilitas kesehatan atau memanggil dokter/petugas kesehatan ke rumahnya (misal minum obat modern, jamu, kerokan, kompres, kop, pijat) agar sembuh atau menjadi lebih ringan keluhan kesehatannya.
 17. Angka penemuan kasus tuberkulosis adalah jumlah kasus baru tuberkulosis (TB) dan kasus TB yang didiagnosis kambuh yang diobati dalam program penanggulangan TB nasional dan dilaporkan kepada WHO, dibagi dengan perkiraan WHO terhadap jumlah kasus insiden tuberkulosis pada tahun yang sama, dinyatakan sebagai persentase.
 18. Angka keberhasilan pengobatan tuberkulosis smear positive/Basil Tahan Asam (BTA) positif adalah proporsi (dinyatakan sebagai persentase) kasus TB BTA positif yang terdaftar di bawah program pengendalian TB nasional pada tahun tertentu yang dinyatakan berhasil menyelesaikan pengobatan. Dengan atau tanpa bukti bakteriologi keberhasilan ("sembuh" dan "menyelesaikan pengobatan" masing-masing).
 19. Kasus kumulatif AIDS adalah kumulatif kasus AIDS sampai *illness, chronically illness, accident, crimes, or others.*
 16. *Self treatment is an effort of household members/family to have a health treatment by themselves without visiting health facilities or a doctor/health personnel (for instance, by taking modern medicine, herb medicine, chief with a coin, compress, cupping suction, massage) in order to recover from illness or reduce the health complaint.*
 17. *The case detection rate for all forms of tuberculosis is the number of new and replase tuberculosis cases diagnosed and treated in national tuberculosis control programmes and notified to WHO, divided by WHO's estimate of the number of incident tuberculosis cases for the same year, expressed as a percentage.*
 18. *The treatment success rate for new pulmonary smear-positive tuberculosis cases is the proportion (expressed as a percentage) of new smear-positive tuberculosis cases registered under a national tuberculosis control programme in a given year that successfully completed treatment. With or without bacteriological evidence of succes ("cured" and "treatment completed" respectively).*
 19. *Cummulative AIDS case is cummulative AIDS cases with*

- dengan referensi waktu tertentu.
20. BCG (*Bacillus Calmette Guerin*) merupakan vaksinasi untuk mencegah penyakit TBC, diberikan pada bayi baru lahir atau anak, dengan suntikan pada kulit pangkal lengan atas. Bekas suntikan kemudian akan membentuk tonjolan kecil jaringan parut pada kulit lengan atas. Suntikan BCG diberikan kepada anak sebanyak 1 kali.
 21. DPT (*Difteri, Pertusis, Tetanus*) merupakan vaksin untuk mencegah penyakit Difteri, Pertusis, dan Tetanus yang diberikan pada bayi berumur 3 bulan ke atas, dengan suntikan pada paha, diulang 1 bulan dan 2 bulan kemudian, sehingga suntikan imunisasi DPT lengkap pada balita berjumlah 3 kali (kadang-kadang selang waktu antar suntikan bisa lebih dari 1 bulan).
 22. Luas lantai adalah luas lantai yang ditempati dan digunakan untuk keperluan sehari-hari (sebatas atap).
 23. Air leding adalah sumber air yang berasal dari air yang telah melalui proses penjernihan dan penyehatan sebelum dialirkan kepada konsumen melalui instalasi berupa saluran air. Sumber air ini biasanya diusahakan oleh PAM/ PDAM/ BPAM. Termasuk dalam hal ini air leding yang didapat secara eceran.
- reference to a particular time.*
20. BCG (*Bacillus Calmette Guerin*) is a vaccine to prevent TBC disease, given to newborns or children, by injection at the base of the skin of the upper arm. Injection site will form little bumps of scar tissue in the skin of the upper arm. BCG injections given to children 1 times.
 21. DPT (*Diphtheria, Pertussis, Tetanus*) is a vaccine to prevent the diphtheria, pertussis, and tetanus disease, given to infants aged 3 months and above, with a shot in the thigh, repeated one month and two months later, so that the complete DPT immunization shots at toddler totaling 3 times (sometimes the time interval between injections can be more than 1 month).
 22. Floor area is the total area which is occupied and utilized daily.
 23. Pipe water is a water source that comes from water that has been through a process of purification and sanitation before distribute to consumers through an installation of water lines. This water source is usually distributed by PAM/ PDAM/ BPAM. This include a pipe water that sold at retail.

24. Sumur terlindung adalah air yang berasal dari dalam tanah yang digali dan lingkaran sumur tersebut dilindungi oleh tembok paling sedikit 0,8 meter di atas tanah dan 3 meter ke bawah tanah, serta ada lantai semen sejauh 1 meter dari lingkaran sumur.
25. Status penguasaan bangunan tempat tinggal milik sendiri adalah jika tempat tinggal tersebut pada waktu pencacahan betul-betul sudah milik kepala rumah tangga atau salah seorang anggota rumah tangga. Rumah yang dibeli secara angsuran melalui kredit bank atau rumah dengan status sewa beli dianggap rumah milik sendiri.
26. Peristiwa tindak pidana yang dilaporkan ialah setiap peristiwa yang diterima kepolisian dari laporan masyarakat, atau peristiwa dimana pelakunya tertangkap tangan oleh kepolisian.
27. Jumlah tindak pidana menggambarkan jumlah kasus tindak pidana yang terjadi pada kurun waktu tertentu.
28. Resiko penduduk terjadi tindak pidana per 100.000 penduduk = $(\text{Jumlah tindak pidana tahun } t) / (\text{Jumlah penduduk tahun } t) \times 100.000$. Resiko penduduk terjadi tindak pidana per 100.000 penduduk mengindikasikan peluang penduduk berisiko terkena tindak pidana. Biasanya dinyatakan dalam setiap 100.000
24. *Protected wells is water that comes from the soil were excavated and the circumference of the well was protected by walls at least 0.8 meters above ground and 3 meters underground, and cement floor as far as 1 meter from the well circumference.*
25. *Own ownership property status is a status of dwelling occupied belongs to the head of household or one of the household member. Houses bought through bank credit or houses with leasing status were also categorized as an own property.*
26. *Reported crime incidence includes all criminal cases reported and received by police office, and all crimes caught by police.*
27. *Crime total refers to the number of criminal cases occurring during agiven period.*
28. *Crime rate = (Number of criminal cases year t)/(Total population year t) × 100.000. Crime rate indicates the probability of population exposed to risk of crime, expressed in every 100,000 people.*

- penduduk.
29. Selang waktu terjadi tindak pidana tahun $t = (365 \times 24 \times 60 \times 60) / (\text{Jumlah tindak pidana tahun } t) \times (\text{detik})$. Selang waktu terjadi tindak pidana tahun t mengindikasikan selang waktu terjadinya satu tindak kejahatan dengan kejahatan yang lain.
 30. Persentase penyelesaian tindak pidana $= (\text{Jumlah tindak pidana yang diselesaikan}) / (\text{Jumlah peristiwa tindak pidana yang dilaporkan}) \times 100\%$. Persentase penyelesaian peristiwa tindak pidana menyatakan persentase penyelesaian tindak pidana oleh polisi.
 31. Suatu tindak pidana dinyatakan sebagai kasus yang selesai di tingkat kepolisian, apabila:
 - berkas perkaranya sudah siap untuk diserahkan atau telah diserahkan kepada kejaksaan;
 - dalam hal delik aduan, pengaduannya dicabut dalam tenggang waktu yang telah ditentukan menurut undang-undang;
 - telah diselesaikan oleh kepolisian berdasarkan azas *plichmatigheid* (kewajiban berdasarkan kewenangan hukum);
 - kasus yang dimaksud tidak termasuk kompetensi kepolisian
 - tersangka meninggal dunia;
 - kasus kadaluwarsa.
 32. Bencana Alam adalah peristiwa atau serangkaian peristiwa yang mengancam dan mengganggu
 29. *Crime clock* $= (365 \times 24 \times 60 \times 60) / (\text{Number of criminal cases year } t) \times (\text{second})$. *Crime clock* indicates the time interval of occurrence between one crime to another crime.
 30. *Crime clearance rate* $= (\text{Number of cleared criminal cases}) / (\text{Number of reported criminal cases}) \times 100\%$. *Crime clearance rate* refers to percentage of crime clearance by police.
 31. *A criminal case is categorized as a cleared case by police if:*
 - *All documents are ready to submit or already submitted to justice court;*
 - *In the case of attense that warrants complaint, the complaint was withdraw within a given period state in the law;*
 - *The case was cleared by police based on the principle of plichmatigheid (obligation on the basis of law outhority);*
 - *The case was not the responsibility of police office;*
 - *The suspect died;*
 - *The case was out of date*
 32. *Natural Disaster is an event or series of events that threaten and disrupt the lives and livelihoods caused by*

kehidupan / penghidupan masyarakat yang disebabkan oleh faktor alam antara lain berupa gempa bumi, tsunami, gunung meletus, banjir, kekeringan, angin topan, dan tanah longsor sehingga mengakibatkan kerugian materi maupun nonmateri.

33. Korban meninggal adalah orang yang dilaporkan tewas atau meninggal dunia akibat bencana.
34. Korban hilang adalah orang yang dilaporkan hilang atau tidak ditemukan atau tidak diketahui keberadaannya setelah terjadi bencana.
35. Korban luka/sakit adalah orang yang mengalami luka-luka atau sakit, dalam keadaan luka ringan, luka sedang maupun luka parah/berat, baik yang berobat jalan maupun rawat inap.
36. Rusak Berat adalah kriteria kerusakan yang mengakibatkan bangunan roboh atau sebagian besar komponen struktur rusak.
37. Rusak sedang adalah kriteria kerusakan yang mengakibatkan sebagian kecil komponen struktur rusak, dan komponen penunjang rusak namun bangunan masih tetap berdiri.
38. Rusak ringan adalah kriteria kerusakan yang mengakibatkan sebagian komponen struktur retak (struktur masih bisa digunakan) dan bangunan masih tetap berdiri.
39. Untuk mengukur kemiskinan, BPS menggunakan konsep *natural factors such as: earthquake, tsunami, volcanic eruption, flood, flash flood, drought, typhoon/ cyclone, and landslide so it can lead to result in loss of material and non-material.*
33. *Fatality is a person reported killed or death in the wake of a disaster.*
34. *Missing person is a person reported missing or who cannot be located or who cannot be accounted for in the wake of a disaster.*
35. *Casualty is a person suffering injury or illness, in a state of light injury, moderate injury, or heavy injury, which in undergoing treatment as either an outpatient or inpatient.*
36. *Severely damaged is the criteria of damage that resulted most buildings collapsed or damaged its structural components.*
37. *Damaged is the criteria of damage that resulted defective fraction of structural components and supporting components damaged, but the building still stands.*
38. *Lightly damaged is the criteria of damage that resulted partially cracked structural components, but the structure still can be used and the building still stands.*
39. *To measure poverty, BPS-Statistics Indonesia has used the concept of*

kemampuan memenuhi kebutuhan dasar (basic needs approach). Dengan pendekatan ini, kemiskinan dipandang sebagai ketidakmampuan dari sisi ekonomi untuk memenuhi kebutuhan dasar makanan dan bukan makanan yang diukur dari sisi pengeluaran. Metode yang digunakan adalah menghitung Garis Kemiskinan (GK), yang terdiri dari dua komponen yaitu Garis Kemiskinan Makanan (GKM) dan Garis Kemiskinan Non-Makanan (GKNM). Penghitungan Garis Kemiskinan dilakukan secara terpisah untuk daerah perkotaan dan perdesaan.

40. Penduduk miskin adalah penduduk yang memiliki rata-rata pengeluaran per kapita per bulan di bawah Garis Kemiskinan.
41. Garis Kemiskinan Makanan (GKM) merupakan nilai pengeluaran kebutuhan minimum makanan yang disetarakan dengan 2.100 kkalori per kapita per hari. Garis Kemiskinan Non-Makanan (GKNM) adalah kebutuhan minimum untuk perumahan, sandang, pendidikan, kesehatan, dan kebutuhan dasar lainnya.
42. Ukuran Kemiskinan
 - Head Count Index (HCI-P0) adalah persentase penduduk miskin yang berada di bawah Garis Kemiskinan (GK).
 - Indeks Kedalaman Kemiskinan (PovertyGapIndex-P1) merupakan ukuran rata-rata kesenjangan

basic needs approach. Therefore, poverty is viewed as economic inability to fulfill food and non-food basic needs which are measured by consumption/ expenditure. The method used is calculating poverty line, which consists of two components that are Food Poverty Line (FPL) and Non-Food Poverty Line (NFPL). The poverty line was calculated separately for urban and rural areas.

40. *A person whose expenditure per capita per month is below the poverty line is considered to be poor.*
41. *The Food Poverty Line refers to the daily minimum requirement of 2,100 kcal per capita per day. The Non-Food Poverty Line refers to the minimum requirement for household necessities for clothing, education, health, and other basic individual needs.*
42. *Poverty Measures*
 - *Head Count Index (HCI-P0) simply measures the percentage of the population that is counted as poor, often denoted by P0.*
 - *Poverty Gap Index-P1 measures the extent to which individuals fall below the poverty line (the*

pengeluaran masing-masing penduduk miskin terhadap garis kemiskinan. Semakin tinggi nilai indeks, semakin jauh rata-rata pengeluaran penduduk dari garis kemiskinan.

- Indeks Keparahan Kemiskinan (Poverty Severity Index-P2) memberikan gambaran mengenai penyebaran pengeluaran di antara penduduk miskin. Semakin tinggi nilai indeks, semakin tinggi ketimpangan pengeluaran di antara penduduk miskin.

43. Indeks Pembangunan Manusia (IPM) menjelaskan bagaimana penduduk dapat mengakses hasil pembangunan dalam memperoleh pendapatan, kesehatan, pendidikan dan sebagainya. IPM diperkenalkan oleh UNDP pada tahun 1990 dan dipublikasikan secara berkala dalam laporan tahunan Human Development Report (HDR). IPM dibentuk oleh 3 (tiga) dimensi dasar: Umur panjang dan hidup sehat; pengetahuan; dan standar hidup layak.

poverty gaps) as a proportion of the poverty line. Higher value of the index shows that the gap between average expenditure of the poor and the poverty line is wider.

- *Poverty Severity Index-P2 describes inequality among the poor. This is simply a weighted sum of poverty gaps (as a proportion of the poverty line), where the weights are the proportionate poverty gaps themselves. Hence, by squaring the poverty gap index, the measure implicitly puts more weight on observations that fall well below the poverty line. Higher value of the index shows that inequality among the poor is higher.*

43. *The Human Development Index (HDI) explains how people can access development results in obtaining income, health, education and so forth. HDI was introduced by United Nations Development Programme (UNDP) in 1990 and published periodically in the annual report of the Human Development Report. HDI was formed by three basic dimensions: a long and healthy life; knowledge; and a decent standard of living.*

ULASAN

Salah satu faktor pendukung keberhasilan pembangunan adalah sumber daya manusia (SDM) yang berkualitas. SDM yang berkualitas ini akan didapat tentunya setelah melalui pendidikan baik formal maupun informal. Oleh karena itulah tersedianya sarana dan prasarana pendidikan dan tenaga pendidik yang memadai merupakan salah satu syarat untuk meningkatkan kualitas sumber daya manusia.

Di Kabupaten Tanah Laut ketersediaan sarana dan prasarana pendidikan sudah cukup memadai. Pendidikan pra-sekolah (TK), sekolah dasar (SD), sekolah lanjutan pertama (SLTP) dan sekolah lanjutan atas (SLTA) sudah terdapat di seluruh kecamatan.

Pembangunan di bidang kesehatan bertujuan agar semua lapisan masyarakat dapat memperoleh pelayanan kesehatan secara merata dan murah. Dengan tujuan tersebut diharapkan akan tercapai derajat kesehatan masyarakat yang baik, yang pada gilirannya memperoleh kehidupan yang sehat dan produktif.

Berdasarkan data dari Dinas Kesehatan Tanah Laut diketahui bahwa kasus penyakit terbanyak di Kabupaten Tanah Laut adalah kasus hipertensi primer yaitu sebanyak 15.648 kasus.

Guna menanggulangi tingginya laju pertumbuhan penduduk, pemerintah sejak tahun 70-an melaksanakan program Keluarga Berencana (KB). Tujuan program KB adalah tercapainya

DESCRIPTION

One of supporting factor for development success is a quality of human resources. The quality of human resources will get by take education, formal or informal. Cause of that, sufficient of means of education also one of condition to increase the quality of human resources.

Availability of educational facilities at Tanah Laut Regency is sufficient. Kindergarten, Elementary School, Junior High School and Senior High School located every sub-regency.

Health development have purpose to prepared all the people to get health services with be spread and cheap. With this purpose, will achieve good level of health, and will get health and productive living.

Based on data of Hadji Boejasin Hospital, it was found that the most common disease in Tanah Laut is primary hypertension as many as 15.648 cases.

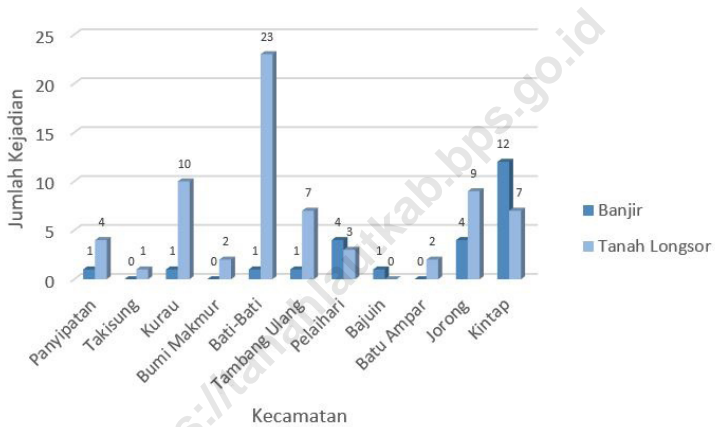
To cope with the height of population growth, since 1970's government perform Family Planning (KB) program. This aim is to get wealth people by planning and controlling number of

suatu masyarakat yang sejahtera melalui upaya perencanaan dan pengendalian jumlah kelahiran. Peran serta Pasangan Usia Subur (PUS) dalam program KB selalu meningkat setiap tahunnya. Dari 63.254 PUS di Kabupaten Tanah Laut, sebanyak 52.981 PUS merupakan peserta KB aktif dengan jenis KB yang paling banyak digunakan adalah KB Suntikan sebanyak 54 persen.

birth. Participation of fertile couple on this program increased every year. Fertile couple in Tanah Laut regency are 63.254, as 52.981 of them are active as acceptor of family planning program which the most widely used is injection with amount of about 54 percent.

<https://tanahlautkab.bps.go.id>

Gambar 4.1 Jumlah Kejadian Banjir dan Tanah Longsor di Kabupaten Tanah Laut, 2020
Figures 4.1 Number of Floods and Landslide Events by Subdistrict in Tanah Laut Regency, 2020



Sumber/Source: Badan Nasional Penanggulangan Bencana/National Agency for Disaster Countermeasure

4.1 PENDIDIKAN EDUCATION

Tabel
Table 4.1.1

Jumlah Sekolah, Guru, dan Murid Taman Kanak-Kanak (TK) di Bawah Kementerian Pendidikan dan Kebudayaan Menurut Kecamatan di Kabupaten Tanah Laut, 2019/2020 dan 2020/2021
Number of Schools, Teachers, and Pupils in Kindergarten Under The Ministry of Education and Culture by Subdistrict in Tanah Laut Regency, 2019/2020 dan 2020/2021

Kecamatan Subdistrict	Sekolah/Schools					
	Negeri/Public		Swasta/Private		Jumlah/Total	
	2019/2020	2020/2021	2019/2020	2020/2021	2019/2020	2020/2021
(1)	(2)	(3)	(4)	(5)	(6)	(7)
Panyipatan	1	1	16	16	17	17
Takisung	1	1	17	17	18	18
Kurau	1	1	9	9	10	10
Bumi Makmur	-	-	12	12	12	12
Bati-Bati	1	1	20	20	21	21
Tambang Ulang	1	1	10	11	11	12
Pelaihari	1	1	48	49	49	50
Bajuin	1	1	14	14	15	15
Batu Ampar	1	1	18	18	19	19
Jorong	1	1	15	15	16	16
Kintap	1	1	23	23	24	24
Tanah Laut	10	10	202	204	212	214

Lanjutan Tabel/*Continued Table 4.1.1*

Kecamatan Subdistrict	Guru ¹ /Teachers ¹					
	Negeri/Public		Swasta/Private		Jumlah/Total	
	2019/2020	2020/2021	2019/2020	2020/2021	2019/2020	2020/2021
(1)	(8)	(9)	(10)	(11)	(12)	(13)
Panyipatan	4	4	65	70	69	74
Takisung	12	12	85	85	97	97
Kurau	6	6	33	33	39	39
Bumi Makmur	-	-	37	39	37	39
Bati-Bati	9	9	118	112	127	121
Tambang Ulang	5	5	36	37	41	42
Pelaihari	22	22	281	284	303	306
Bajuin	7	8	57	54	64	62
Batu Ampar	10	9	81	80	91	89
Jorong	10	11	79	77	89	88
Kintap	8	8	94	92	102	100
Tanah Laut	93	94	966	963	1 059	1 057

Lanjutan Tabel/*Continued Table 4.1.1*

Kecamatan Subdistrict	Murid/Pupils					
	Negeri/Public		Swasta/Private		Jumlah/Total	
	2019/2020	2020/2021	2019/2020	2020/2021	2019/2020	2020/2021
(1)	(14)	(15)	(16)	(17)	(18)	(19)
Panyipatan	70	77	784	748	854	825
Takisung	64	61	825	846	889	907
Kurau	50	45	310	337	360	382
Bumi Makmur	-	-	421	417	421	417
Bati-Bati	50	59	1 161	1 066	1 211	1 125
Tambang Ulang	51	66	442	444	493	510
Pelaihari	127	125	2 308	2 195	2 435	2 320
Bajuin	46	51	516	486	562	537
Batu Ampar	105	100	771	785	876	885
Jorong	89	82	951	870	1 040	952
Kintap	90	92	1 323	1 312	1 413	1 404
Tanah Laut	742	758	9 812	9 506	10 554	10 264

Catatan/Note: ¹ Jumlah guru termasuk kepala sekolah dan guru/*The total of teachers including headmaster and teacher*

Sumber/Source: Kementerian Pendidikan dan Kebudayaan, Data Semester Ganjil/*Ministry of Educations and Culture, Odd Semester Data*

Tabel
Table 4.1.2

**Jumlah Sekolah, Guru, dan Murid Raudatul Athfal (RA)
di Bawah Kementerian Agama Menurut Kecamatan di
Kabupaten Tanah Laut, 2018/2019 dan 2019/2020**
*Number of Schools, Teachers, and Pupils in Raudatul Athfal
(RA) Under The Ministry of Religious Affairs by Subdistrict in
Tanah Laut Regency, 2018/2019 dan 2019/2020*

Kecamatan Subdistrict	Sekolah/Schools		Guru/Teachers		Murid/Pupils	
	2018/2019	2019/2020	2018/2019	2019/2020	2018/2019	2019/2020
(1)	(2)	(3)	(4)	(5)	(6)	(7)
Panyipatan	-	-	-	-	-	-
Takisung	-	-	-	-	-	-
Kurau	-	-	-	-	-	-
Bumi Makmur	-	-	-	-	-	-
Bati-Bati	3	3	21	26	208	173
Tambang Ulang	-	-	-	-	-	-
Pelaihari	1	1	8	12	44	57
Bajuin	1	1	3	5	27	15
Batu Ampar	1	2	3	4	61	41
Jorong	1	1	6	10	45	45
Kintap	-	1	-	3	-	28
Tanah Laut	7	9	41	60	385	359

Sumber/Source: Kementerian Agama, Data Semester Ganjil/Ministry of Religious Affairs, Odd Semester Data

Tabel
Table 4.1.3

Jumlah Sekolah, Guru, dan Murid Sekolah Dasar (SD) di Bawah Kementerian Pendidikan dan Kebudayaan Menurut Kecamatan di Kabupaten Tanah Laut, 2019/2020 dan 2020/2021
Number of Schools, Teachers, and Pupils in Primary Schools Under The Ministry of Education and Culture by Subdistrict in Tanah Laut Regency, 2019/2020 dan 2020/2021

Kecamatan Subdistrict	Sekolah/Schools					
	Negeri/Public		Swasta/Private		Jumlah/Total	
	2019/2020	2020/2021	2019/2020	2020/2021	2019/2020	2020/2021
(1)	(2)	(3)	(4)	(5)	(6)	(7)
Panyipatan	18	18	-	-	18	18
Takisung	24	24	-	-	24	24
Kurau	14	14	-	-	14	14
Bumi Makmur	13	13	-	-	13	13
Bati-Bati	24	24	-	-	24	24
Tambang Ulang	13	13	-	-	13	13
Pelaihari	41	41	3	3	44	44
Bajuin	19	19	-	-	19	19
Batu Ampar	20	20	1	1	21	21
Jorong	21	21	2	2	23	23
Kintap	28	28	1	1	29	29
Tanah Laut	235	235	7	7	242	242

Lanjutan Tabel/Continued Table 4.1.3

Kecamatan Subdistrict	Guru ¹ /Teachers ¹					
	Negeri/Public		Swasta/Private		Jumlah/Total	
	2019/2020	2020/2021	2019/2020	2020/2021	2019/2020	2020/2021
(1)	(8)	(9)	(10)	(11)	(12)	(13)
Panyipatan	181	189	-	-	181	189
Takisung	224	247	-	-	224	247
Kurau	118	143	-	-	118	143
Bumi Makmur	139	146	-	-	139	146
Bati-Bati	292	321	-	-	292	321
Tambang Ulang	123	133	-	-	123	133
Pelaihari	481	496	43	45	524	541
Bajuin	189	196	-	-	189	196
Batu Ampar	208	217	12	12	220	229
Jorong	204	211	13	16	217	227
Kintap	252	268	10	-	262	268
Tanah Laut	2 411	2 567	78	73	2 489	2 640

Lanjutan Tabel/*Continued Table 4.1.3*

Kecamatan Subdistrict	Murid/Pupils					
	Negeri/Public		Swasta/Private		Jumlah/Total	
	2019/2020	2020/2021	2019/2020	2020/2021	2019/2020	2020/2021
(1)	(14)	(15)	(16)	(17)	(18)	(19)
Panyipatan	2 435	2 487	-	-	2 435	2 487
Takisung	3 549	3 436	-	-	3 549	3 436
Kurau	1 425	1 392	-	-	1 425	1 392
Bumi Makmur	1 043	1 019	-	-	1 043	1 019
Bati-Bati	4 231	4 163	-	-	4 231	4 163
Tambang Ulang	1 818	1 729	-	-	1 818	1 729
Pelaihari	6 712	6 366	645	648	7 357	7 014
Bajuin	2 058	2 016	-	-	2 058	2 016
Batu Ampar	2 647	2 503	234	197	2 881	2 700
Jorong	3 828	3 791	321	318	4 149	4 109
Kintap	5 160	5 065	164	167	5 324	5 232
Tanah Laut	34 906	33 967	1 364	1 330	36 270	35 297

Catatan/Note: ¹ Jumlah guru termasuk kepala sekolah dan guru/*The total of teachers including headmaster and teacher*
 Sumber/Source: Kementerian Pendidikan dan Kebudayaan, Sistem Data Pokok Pendidikan, data semester ganjil/ *Ministry of Educations and Culture, Basic Education Data System, odd semester*

Tabel
Table 4.1.4

Jumlah Sekolah, Guru, dan Murid Madrasah Ibtidaiyah (MI) di Bawah Kementerian Agama Menurut Kecamatan Menurut Kecamatan di Kabupaten Tanah Laut, 2018/2019 dan 2019/2020

Number of Schools, Teachers, and Pupils in Madrasah Ibtidaiyah (MI) Under The Ministry of Religious Affairs by Subdistrict in Tanah Laut Regency, 2018/2019 dan 2019/2020

Kecamatan Subdistrict	Sekolah/Schools					
	Negeri/Public		Swasta/Private		Jumlah/Total	
	2018/2019	2019/2020	2018/2019	2019/2020	2018/2019	2019/2020
(1)	(2)	(3)	(4)	(5)	(6)	(7)
Panyipatan	...	1	...	1	2	2
Takisung	...	-	...	1	1	1
Kurau	...	-	...	1	1	1
Bumi Makmur	...	1	...	3	4	4
Bati-Bati	...	-	...	3	4	3
Tambang Ulang	...	-	...	-	-	-
Pelaihari	...	2	...	-	2	2
Bajuin	...	-	...	1	-	1
Batu Ampar	...	1	...	1	2	2
Jorong	...	-	...	1	-	1
Kintap	...	-	...	4	4	4
Tanah Laut	...	5	...	16	20	21

Lanjutan Tabel/Continued Table 4.1.4

Kecamatan Subdistrict	Guru /Teachers ¹					
	Negeri/Public		Swasta/Private		Jumlah/Total	
	2018/2019	2019/2020	2018/2019	2019/2020	2018/2019	2019/2020
(1)	(8)	(9)	(10)	(11)	(12)	(13)
Panyipatan	...	12	...	9	21	21
Takisung	...	-	...	7	9	7
Kurau	...	-	...	9	9	9
Bumi Makmur	...	19	...	35	57	54
Bati-Bati	...	-	...	44	62	44
Tambang Ulang	...	-	...	-	-	-
Pelaihari	...	49	...	-	47	49
Bajuin	...	-	...	13	-	13
Batu Ampar	...	16	...	7	20	23
Jorong	...	-	...	2	-	2
Kintap	...	-	...	37	36	37
Tanah Laut	...	96	...	163	261	259

Lanjutan Tabel/Continued Table 4.1.4

Kecamatan Subdistrict	Murid/Pupils					
	Negeri/Public		Swasta/Private		Jumlah/Total	
	2018/2019	2019/2020	2018/2019	2019/2020	2018/2019	2019/2020
(1)	(14)	(15)	(16)	(17)	(18)	(19)
Panyipatan	...	121	...	168	354	289
Takisung	...	-	...	85	78	85
Kurau	...	-	...	50	65	50
Bumi Makmur	...	254	...	383	640	637
Bati-Bati	...	-	...	943	1 095	943
Tambang Ulang	...	-	...	-	-	-
Pelaihari	...	982	...	-	944	982
Bajuin	...	-	...	221	-	221
Batu Ampar	...	315	...	51	337	366
Jorong	...	-	...	169	-	169
Kintap	...	-	...	551	553	551
Tanah Laut	...	1 672	...	2 621	4 066	4 293

Sumber/Source: Kementerian Agama, Data Semester Ganjil/Ministry of Religious Affairs, Odd Semester Data

Tabel
Table 4.1.5

Jumlah Sekolah, Guru, dan Murid Sekolah Menengah Pertama (SMP) di Bawah Kementerian Pendidikan dan Kebudayaan Menurut Kecamatan di Kabupaten Tanah Laut, 2019/2020 dan 2020/2021
Number of Schools, Teachers, and Pupils in Lower Secondary Schools Under The Ministry of Education and Culture by Subdistrict in Tanah Laut Regency, 2019/2020 dan 2020/2021

Kecamatan Subdistrict	Sekolah/Schools					
	Negeri/Public		Swasta/Private		Jumlah/Total	
	2019/2020	2020/2021	2019/2020	2020/2021	2019/2020	2020/2021
(1)	(2)	(3)	(4)	(5)	(6)	(7)
Panyipatan	3	3	-	-	3	3
Takisung	5	5	-	-	5	5
Kurau	2	2	1	-	3	2
Bumi Makmur	2	2	-	-	2	2
Bati-Bati	6	6	-	-	6	6
Tambang Ulang	2	2	1	1	3	3
Pelaihari	8	8	4	5	12	13
Bajuin	4	4	-	-	4	4
Batu Ampar	5	5	-	-	5	5
Jorong	6	6	2	2	8	8
Kintap	6	6	-	-	6	6
Tanah Laut	49	49	8	8	57	57

Lanjutan Tabel/*Continued Table 4.1.5*

Kecamatan Subdistrict	Guru ¹ /Teachers ¹					
	Negeri/Public		Swasta/Private		Jumlah/Total	
	2019/2020	2020/2021	2019/2020	2020/2021	2019/2020	2020/2021
(1)	(8)	(9)	(10)	(11)	(12)	(13)
Panyipatan	42	44	-	-	42	44
Takisung	69	73	-	-	69	73
Kurau	35	36	-	-	35	36
Bumi Makmur	24	24	-	-	24	24
Bati-Bati	103	106	-	-	103	106
Tambang Ulang	19	23	5	5	24	28
Pelaihari	154	156	24	37	178	193
Bajuin	52	57	-	-	52	57
Batu Ampar	69	81	-	-	69	81
Jorong	72	74	11	14	83	88
Kintap	76	84	-	-	76	84
Tanah Laut	715	758	40	56	755	814

Lanjutan Tabel/*Continued Table 4.1.5*

Kecamatan Subdistrict	Murid/Pupils					
	Negeri/Public		Swasta/Private		Jumlah/Total	
	2019/2020	2020/2021	2019/2020	2020/2021	2019/2020	2020/2021
(1)	(14)	(15)	(16)	(17)	(18)	(19)
Panyipatan	481	493	-	-	481	493
Takisung	693	684	-	-	693	684
Kurau	339	343	-	-	339	343
Bumi Makmur	204	182	-	-	204	182
Bati-Bati	1 289	1 231	-	-	1 289	1 231
Tambang Ulang	281	258	43	44	324	302
Pelaihari	1 948	1 859	254	451	2 202	2 310
Bajuin	609	569	-	-	609	569
Batu Ampar	933	909	-	-	933	909
Jorong	822	768	149	169	971	937
Kintap	1 199	1 212	-	-	1 199	1 212
Tanah Laut	8 798	8 508	446	664	9 244	9 172

Catatan/Note: ¹ Jumlah guru termasuk kepala sekolah dan guru/*The total of teachers including headmaster and teacher*

Sumber/Source: Kementerian Pendidikan dan Kebudayaan, Data Semester Ganjil/*Ministry of Educations and Culture, Odd Semester Data*

Tabel
Table 4.1.6

Jumlah Sekolah, Guru, dan Murid Madrasah Tsanawiyah (MTs) di Bawah Kementerian Agama Menurut Kecamatan di Kabupaten Tanah Laut, 2018/2019 dan 2019/2020
Number of Schools, Teachers, and Pupils in Madrasah Tsanawiyah (MTs) Under The Ministry of Religious Affairs by Subdistrict in Tanah Laut Regency, 2018/2019 dan 2019/2020

Kecamatan Subdistrict	Sekolah/Schools					
	Negeri/Public		Swasta/Private		Jumlah/Total	
	2018/2019	2019/2020	2018/2019	2019/2020	2018/2019	2019/2020
(1)	(2)	(3)	(4)	(5)	(6)	(7)
Panyipatan	...	2	...	3	4	5
Takisung	...	-	...	1	1	1
Kurau	...	1	...	-	1	1
Bumi Makmur	...	1	...	-	-	1
Bati-Bati	...	-	...	4	4	4
Tambang Ulang	...	-	...	1	1	1
Pelaihari	...	2	...	1	3	3
Bajuin	...	-	...	-	-	-
Batu Ampar	...	1	...	1	2	2
Jorong	...	-	...	2	1	2
Kintap	...	1	...	1	2	2
Tanah Laut	...	8	...	14	19	22

Lanjutan Tabel/Continued Table 4.1.6

Kecamatan Subdistrict	Guru ¹ /Teachers ¹					
	Negeri/Public		Swasta/Private		Jumlah/Total	
	2018/2019	2019/2020	2018/2019	2019/2020	2018/2019	2019/2020
(1)	(8)	(9)	(10)	(11)	(12)	(13)
Panyipatan	...	58	...	36	79	94
Takisung	...	-	...	18	19	18
Kurau	...	42	...	-	20	42
Bumi Makmur	...	4	...	-	-	4
Bati-Bati	...	-	...	60	78	60
Tambang Ulang	...	-	...	12	19	12
Pelaihari	...	69	...	8	92	77
Bajuin	...	-	...	-	-	-
Batu Ampar	...	15	...	17	28	32
Jorong	...	-	...	14	14	14
Kintap	...	27	...	12	40	39
Tanah Laut	...	215	...	177	389	392

Lanjutan Tabel/*Continued Table 4.1.6*

Kecamatan Subdistrict	Murid/Pupils					
	Negeri/Public		Swasta/Private		Jumlah/Total	
	2018/2019	2019/2020	2018/2019	2019/2020	2018/2019	2019/2020
(1)	(14)	(15)	(16)	(17)	(18)	(19)
Panyipatan	...	273	...	342	629	615
Takisung	...	-	...	255	281	255
Kurau	...	187	...	-	382	187
Bumi Makmur	...	227	...	-	-	227
Bati-Bati	...	-	...	841	691	841
Tambang Ulang	...	-	...	148	173	148
Pelaihari	...	1 003	...	56	1 069	1 059
Bajuin	...	-	...	-	-	-
Batu Ampar	...	292	...	79	376	371
Jorong	...	-	...	203	128	203
Kintap	...	435	...	219	618	654
Tanah Laut	...	2 417	...	2 143	4 347	4 560

Sumber/*Source*: Kementerian Agama, EMIS, data semester ganjil laporan sampai dengan 15 Maret 2020/*Ministry of Religious Affairs, EMIS, odd semester report data up to March 15th, 2020*

Tabel
Table 4.1.7

Jumlah Sekolah, Guru, dan Murid Sekolah Menengah Atas (SMA) di Bawah Kementerian Pendidikan dan Kebudayaan Menurut Kecamatan di Kabupaten Tanah Laut, 2019/2020 dan 2020/2021
Number of Schools, Teachers, and Pupils in Upper Secondary Schools Under The Ministry of Education and Culture by Subdistrict in Tanah Laut Regency, 2019/2020 dan 2020/2021

Kecamatan Subdistrict	Sekolah/Schools					
	Negeri/Public		Swasta/Private		Jumlah/Total	
	2019/2020	2020/2021	2019/2020	2020/2021	2019/2020	2020/2021
(1)	(2)	(3)	(4)	(5)	(6)	(7)
Panyipatan	1	1	1	1	2	2
Takisung	1	1	-	-	1	1
Kurau	1	1	-	-	1	1
Bumi Makmur	1	1	-	-	1	1
Bati-Bati	1	1	-	-	1	1
Tambang Ulang	1	1	1	1	2	2
Pelaihari	1	1	1	1	2	2
Bajuin	1	1	-	-	1	1
Batu Ampar	1	1	-	-	1	1
Jorong	2	2	-	-	2	2
Kintap	2	2	1	1	3	3
Tanah Laut	13	13	4	4	17	17

Lanjutan Tabel/Continued Table 4.1.7

Kecamatan Subdistrict	Guru ¹ /Teachers ¹					
	Negeri/Public		Swasta/Private		Jumlah/Total	
	2019/2020	2020/2021	2019/2020	2020/2021	2019/2020	2020/2021
(1)	(8)	(9)	(10)	(11)	(12)	(13)
Panyipatan	25	25	14	14	39	39
Takisung	24	26	-	-	24	26
Kurau	34	33	-	-	34	33
Bumi Makmur	17	17	-	-	17	17
Bati-Bati	42	42	-	-	42	42
Tambang Ulang	14	16	8	7	22	23
Pelaihari	59	62	16	16	75	78
Bajuin	18	19	-	-	18	19
Batu Ampar	32	32	-	-	32	32
Jorong	57	60	-	-	57	60
Kintap	48	50	5	5	53	55
Tanah Laut	370	382	43	42	413	424

Lanjutan Tabel/*Continued Table 4.1.7*

Kecamatan Subdistrict	Murid/Pupils					
	Negeri/Public		Swasta/Private		Jumlah/Total	
	2019/2020	2020/2021	2019/2020	2020/2021	2019/2020	2020/2021
(1)	(14)	(15)	(16)	(17)	(18)	(19)
Panyipatan	389	355	87	74	476	429
Takisung	360	367	-	-	360	367
Kurau	470	439	-	-	470	439
Bumi Makmur	253	255	-	-	253	255
Bati-Bati	705	673	-	-	705	673
Tambang Ulang	215	210	38	20	253	230
Pelaihari	1 198	851	273	190	1 471	1 041
Bajuin	213	243	-	-	213	243
Batu Ampar	497	505	-	-	497	505
Jorong	1 124	983	-	-	1 124	983
Kintap	864	893	23	22	887	915
Tanah Laut	6 288	5 774	421	306	6 709	6 080

Catatan/Note: ¹ Jumlah guru termasuk kepala sekolah dan guru/*The total of teachers including headmaster and teacher*

Sumber/Source: Kementerian Pendidikan dan Kebudayaan, Data Semester Ganjil/*Ministry of Educations and Culture, Odd Semester Data*

Tabel
Table 4.1.8

Jumlah Sekolah, Guru, dan Murid Sekolah Menengah Kejuruan (SMK) di Bawah Kementerian Pendidikan dan Kebudayaan Menurut Kecamatan di Kabupaten Tanah Laut, 2019/2020 dan 2020/2021
Number of Schools, Teachers, and Pupils in Vocational High Schools Under The Ministry of Education and Culture by Subdistrict in Tanah Laut Regency, 2019/2020 dan 2020/2021

Kecamatan Subdistrict	Sekolah/Schools					
	Negeri/Public		Swasta/Private		Jumlah/Total	
	2019/2020	2020/2021	2019/2020	2020/2021	2019/2020	2020/2021
(1)	(2)	(3)	(4)	(5)	(6)	(7)
Panyipatan	-	-	-	-	-	-
Takisung	1	1	-	-	1	1
Kurau	-	-	1	1	1	1
Bumi Makmur	-	-	-	-	-	-
Bati-Bati	1	1	-	-	1	1
Tambang Ulang	-	-	-	-	-	-
Pelaihari	3	3	3	3	6	6
Bajuin	-	-	-	-	-	-
Batu Ampar	-	-	-	-	-	-
Jorong	-	-	-	-	-	-
Kintap	1	1	-	-	1	1
Tanah Laut	6	6	4	4	10	10

Lanjutan Tabel/*Continued Table* 4.1.8

Kecamatan Subdistrict	Guru ¹ /Teachers ¹					
	Negeri/Public		Swasta/Private		Jumlah/Total	
	2019/2020	2020/2021	2019/2020	2020/2021	2019/2020	2020/2021
(1)	(8)	(9)	(10)	(11)	(12)	(13)
Panyipatan	-	-	-	-	-	-
Takisung	28	31	-	-	28	31
Kurau	-	-	25	25	25	25
Bumi Makmur	-	-	-	-	-	-
Bati-Bati	25	28	-	-	25	28
Tambang Ulang	-	-	-	-	-	-
Pelaihari	147	154	28	24	175	178
Bajuin	-	-	-	-	-	-
Batu Ampar	-	-	-	-	-	-
Jorong	-	-	-	-	-	-
Kintap	16	16	-	-	16	16
Tanah Laut	216	229	53	49	269	278

Lanjutan Tabel/*Continued Table 4.1.8*

Kecamatan Subdistrict	Murid/Pupils					
	Negeri/Public		Swasta/Private		Jumlah/Total	
	2019/2020	2020/2021	2019/2020	2020/2021	2019/2020	2020/2021
(1)	(14)	(15)	(16)	(17)	(18)	(19)
Panyipatan	-	-	-	-	-	-
Takisung	597	601	-	-	597	601
Kurau	-	-	428	430	428	430
Bumi Makmur	-	-	-	-	-	-
Bati-Bati	365	388	-	-	365	388
Tambang Ulang	-	-	-	-	-	-
Pelaihari	2 201	2 198	222	179	2 423	2 377
Bajuin	-	-	-	-	-	-
Batu Ampar	-	-	-	-	-	-
Jorong	-	-	-	-	-	-
Kintap	311	333	-	-	311	333
Tanah Laut	3 474	3 520	650	609	4 124	4 129

Sumber/*Source*: Kementerian Pendidikan dan Kebudayaan, Sistem Data Pokok Pendidikan, data semester ganjil/ *Ministry of Educations and Culture, Basic Education Data System, odd semester*

Tabel
Table 4.1.9

Jumlah Sekolah, Guru, dan Murid Madrasah Aliyah (MA) di Bawah Kementerian Agama Menurut Kecamatan di Kabupaten Tanah Laut, 2018/2019 dan 2019/2020
Number of Schools, Teachers, and Pupils in Madrasah Aliyah (MA) Under the Ministry of Religious Affairs by Subdistrict in Tanah Laut Regency, 2018/2019 dan 2019/2020

Kecamatan Subdistrict	Sekolah/Schools					
	Negeri/Public		Swasta/Private		Jumlah/Total	
	2018/2019	2019/2020	2018/2019	2019/2020	2018/2019	2019/2020
(1)	(2)	(3)	(4)	(5)	(6)	(7)
Panyipatan	-	-	2	2	2	2
Takisung	-	-	-	-	-	-
Kurau	-	-	1	1	1	1
Bumi Makmur	-	-	-	-	-	-
Bati-Bati	-	-	1	1	1	1
Tambang Ulang	-	-	-	-	-	-
Pelaihari	2	2	-	-	2	2
Bajuin	-	-	-	-	-	-
Batu Ampar	-	-	1	1	1	1
Jorong	-	-	1	1	1	1
Kintap	-	-	1	2	1	2
Tanah Laut	2	2	7	8	9	10

Lanjutan Tabel/Continued Table 4.1.9

Kecamatan Subdistrict	Guru ¹ /Teachers ¹					
	Negeri/Public		Swasta/Private		Jumlah/Total	
	2018/2019	2019/2020	2018/2019	2019/2020	2018/2019	2019/2020
(1)	(8)	(9)	(10)	(11)	(12)	(13)
Panyipatan	-	-	36	38	36	38
Takisung	-	-	-	-	-	-
Kurau	-	-	24	35	24	35
Bumi Makmur	-	-	-	-	-	-
Bati-Bati	-	-	32	27	32	27
Tambang Ulang	-	-	-	-	-	-
Pelaihari	76	86	-	-	76	86
Bajuin	-	-	-	-	-	-
Batu Ampar	-	-	15	11	15	11
Jorong	-	-	18	16	18	16
Kintap	-	-	11	15	11	15
Tanah Laut	76	86	136	142	212	228

Lanjutan Tabel/*Continued Table* 4.1.9

Kecamatan Subdistrict	Murid/Pupils					
	Negeri/Public		Swasta/Private		Jumlah/Total	
	2018/2019	2019/2020	2018/2019	2019/2020	2018/2019	2019/2020
(1)	(14)	(15)	(16)	(17)	(18)	(19)
Panyipatan	-	-	212	197	212	197
Takisung	-	-	-	-	-	-
Kurau	-	-	121	57	121	57
Bumi Makmur	-	-	-	-	-	-
Bati-Bati	-	-	342	338	342	338
Tambang Ulang	-	-	-	-	-	-
Pelaihari	770	879	-	-	770	879
Bajuin	-	-	-	-	-	-
Batu Ampar	-	-	51	54	51	54
Jorong	-	-	116	101	116	101
Kintap	-	-	105	117	105	117
Tanah Laut	770	879	947	864	1 717	1 743

Sumber/Source: Kementerian Agama, EMIS, data semester ganjil laporan sampai dengan 15 Maret 2020/Ministry of Religious Affairs, EMIS, odd semester report data up to March 15th, 2020

Tabel
Table 4.1.10

Jumlah Desa¹/Kelurahan yang Memiliki Fasilitas Sekolah Menurut Kecamatan dan Tingkat Pendidikan di Kabupaten Tanah Laut, 2018–2020
Number of Villages¹/Kelurahan Having Educational Facilities by Subdistrict and Educational Level in Tanah Laut Regency, 2018–2020

Kecamatan Subdistrict	SD Primary School		
	2018	2019	2020
(1)	(2)	(3)	(4)
Panyipatan	10	10	10
Takisung	12	12	12
Kurau	11	11	11
Bumi Makmur	11	11	11
Bati-Bati	14	14	14
Tambang Ulang	9	9	9
Pelaihari	20	20	20
Bajuin	9	9	9
Batu Ampar	14	14	14
Jorong	11	11	11
Kintap	14	14	14
Tanah Laut	135	135	135

Lanjutan Tabel/*Continued Table* 4.1.10

Kecamatan Subdistrict	SMP Junior High School		
	2018	2019	2020
(1)	(5)	(6)	(7)
Panyipatan	6	6	6
Takisung	6	6	6
Kurau	3	3	3
Bumi Makmur	4	3	3
Bati-Bati	10	9	9
Tambang Ulang	3	3	3
Pelaihari	10	10	10
Bajuin	4	4	4
Batu Ampar	8	6	6
Jorong	8	8	8
Kintap	7	6	7
Tanah Laut	69	64	65

Lanjutan Tabel/*Continued Table* 4.1.10

Kecamatan Subdistrict	SMA Senior High School		
	2018	2019	2020
(1)	(8)	(9)	(10)
Panyipatan	3	3	3
Takisung	1	1	1
Kurau	2	2	2
Bumi Makmur	2	1	1
Bati-Bati	3	4	4
Tambang Ulang	2	2	2
Pelaihari	4	4	4
Bajuin	1	1	1
Batu Ampar	3	3	3
Jorong	3	3	3
Kintap	5	3	3
Tanah Laut	29	27	27

Lanjutan Tabel/*Continued Table* 4.1.10

Kecamatan Subdistrict	SMK Vocational School		
	2018	2019	2020
(1)	(11)	(12)	(13)
Panyipatan	-	-	-
Takisung	1	1	1
Kurau	1	1	1
Bumi Makmur	-	-	-
Bati-Bati	1	1	1
Tambang Ulang	-	-	-
Pelaihari	4	4	4
Bajuin	-	-	-
Batu Ampar	-	-	-
Jorong	-	-	-
Kintap	1	1	1
Tanah Laut	8	8	8

Lanjutan Tabel/Continued Table 4.1.10

Kecamatan Subdistrict	Perguruan Tinggi University		
	2018	2019	2020
(1)	(14)	(15)	(16)
Panyipatan	-	-	-
Takisung	-	-	-
Kurau	-	-	-
Bumi Makmur	-	-	-
Bati-Bati	-	-	-
Tambang Ulang	-	-	-
Pelaihari	1	1	1
Bajuin	-	-	-
Batu Ampar	-	-	-
Jorong	-	-	-
Kintap	-	-	-
Tanah Laut	1	1	1

Catatan/Note: ¹ Desa pada tabel ini termasuk Unit Permukiman Transmigrasi (UPT) yang masih dibina oleh kementerian terkait dan nagari di Provinsi Sumatera Barat/Villages in this table include Transmigration Settlement Unit which is still fostered by the relevant ministries and the nagari in the Province of Sumatera Barat

Sumber/Source: BPS, Pendataan Potensi Desa (Podes)/ BPS-Statistics Indonesia, Village Potential Data Collection

Tabel
Table 4.1.11

Angka Partisipasi Murni (APM) dan Angka Partisipasi Kasar (APK) Menurut Jenjang Pendidikan di Kabupaten Tanah Laut, 2019 dan 2020
Net Participation Rates and Gross Participation Rates by Educational Level in Tanah Laut Regency, 2019 and 2020

Jenjang Pendidikan <i>Educational Level</i>	Angka Partisipasi Murni (APM) <i>Net Participation Rates</i>		Angka Partisipasi Kasar (APK) <i>Gross Participation Rates</i>	
	2019	2020	2019	2020
(1)	(2)	(3)	(4)	(5)
SD/MI <i>Elementary School</i>	99,51	99,41	108,69	106,86
SMP/MTs <i>Lower Secondary Schools</i>	73,83	73,76	83,02	84,57
SMA/SMK/MA <i>Upper Secondary Schools</i>	55,52	55,44	86,21	85,18
Perguruan Tinggi <i>University</i>	9,10	9,41	9,71	11,16

Sumber/Source: BPS, Survei Sosial Ekonomi Nasional (Susenas)/BPS-Statistics Indonesia, National Socioeconomic Survey

Tabel
Table 4.1.12

Persentase Penduduk Berumur 15 Tahun ke Atas yang Melek Huruf Menurut Jenis Kelamin dan di Kabupaten Tanah Laut, 2019 dan 2020
Percentage of Literate People Aged 15 Years and Over by Sex in Tanah Laut Regency, 2019 and 2020

Jenis KelaminAge Group	2019	2020
(1)	(2)	(3)
Laki-Laki Male	99,52	99,69
Perempuan Female	97,86	97,73

Sumber/Source: BPS, Survei Sosial Ekonomi Nasional (Susenas)/BPS-Statistics Indonesia, National Socioeconomic Survey

Tabel
Table 4.1.13

Perkembangan Jumlah Sekolah di Bawah Dinas Pendidikan dan Kebudayaan Menurut Tingkat Pendidikan di Kabupaten Tanah Laut, 2017-2020
Number of School Under The Ministry of Education and Culture by Educational Level in Tanah Laut Regency, 2017-2020

Jenjang Pendidikan Educational Level	2017	2018	2019	2020
(1)	(2)	(3)	(4)	(5)
TK <i>Kindergarten</i>	218	211	212	214
SD <i>Elementary School</i>	236	238	242	242
SMP <i>Junior High School</i>	53	55	57	57
SMA/SMK <i>Senior High School</i>	27	26	27	27
Akademi/Universitas <i>Academy/University</i>	1	1	2	1

Sumber/Source: Dinas Pendidikan dan Kebudayaan Kabupaten Tanah Laut/Regional Office of Education of Tanah Laut Regency

Tabel 4.1.14 **Perkembangan Jumlah Sekolah di Bawah Kementerian Agama Menurut Tingkat Pendidikan di Kabupaten Tanah Laut, 2017-2020**
Number of School Under The Ministry of Education and Culture by Educational Level in Tanah Laut Regency, 2017-2020

Jenjang Pendidikan Educational Level	2017	2018	2019	2020
(1)	(2)	(3)	(4)	(5)
Raudatul Athfal	6	7	9	13
Madrasah Ibtidaiyah	18	20	21	22
Madrasah Tsanawiyah	21	19	22	23
Madrasah Aliyah	8	9	10	10

Sumber/Source: Kantor Kementerian Agama Kabupaten Tanah Laut/Regional Office of Religious Affairs of Tanah Laut Regency

Tabel
Table 4.1.15

Persentase Penduduk Usia 7–24 Tahun Menurut Jenis Kelamin, Kelompok Umur Sekolah, dan Partisipasi Sekolah di Kabupaten Tanah Laut, 2020
Percentage of Population Aged 7-24 Years by Sex, Age Group, and School Participation in Tanah Laut Regency, 2020

Jenis Kelamin dan Kelompok Umur Sekolah <i>Sex and School Age Group</i>	Partisipasi Sekolah/School Participation		
	Tidak/Belum Pernah Sekolah <i>Not/Never Attending School</i>	Masih Sekolah <i>Attending School</i>	Tidak Sekolah Lagi <i>Not Attending School Anymore</i>
(1)	(2)	(3)	(4)
Laki-Laki/Male			
7-12	1,18	98,82	-
13-15	-	89,96	10,04
16-18	-	73,90	26,10
19-24	-	18,71	80,35
7-24	0,75	68,28	30,98
Perempuan/Female			
7-12	-	100,00	-
13-15	1,31	93,03	5,65
16-18	1,58	58,98	39,44
19-24	-	12,31	87,69
7-24	0,43	65,96	33,62
Jumlah/Total			
7-12	0,59	99,41	-
13-15	0,66	91,51	7,83
16-18	0,73	67,02	32,25
19-24	0,49	15,60	83,92
7-24	0,59	67,14	32,27

Sumber/Source: BPS, Survei Sosial Ekonomi Nasional (Susenas)/BPS-Statistics Indonesia, National Socioeconomic Survey

4.2 KESEHATAN HEALTH

Tabel
Table 4.2.1 **Jumlah Desa¹/Kelurahan Yang Memiliki Sarana Kesehatan Menurut Kecamatan di Kabupaten Tanah Laut, 2018–2020**
Number of Villages¹/Kelurahan Having Health Facilities by Subdistrict in Tanah Laut Regency, 2018–2020

Kecamatan Subdistrict	Rumah Sakit Hospital		
	2018	2019	2020
(1)	(2)	(3)	(4)
Panyipatan	-	-	-
Takisung	-	-	-
Kurau	-	-	-
Bumi Makmur	-	-	-
Bati-Bati	-	-	-
Tambang Ulang	-	-	-
Pelaihari	1	1	3
Bajuin	-	-	-
Batu Ampar	-	-	-
Jorong	-	-	-
Kintap	-	1	1
Tanah Laut	1	2	4

Lanjutan Tabel/*Continued Table* 4.2.1

Kecamatan <i>Subdistrict</i>	Rumah Sakit Bersalin <i>Maternity Hospital</i>		
	2018	2019	2020
(1)	(5)	(6)	(7)
Panyipatan	-	-	-
Takisung	-	-	-
Kurau	-	-	-
Bumi Makmur	-	-	-
Bati-Bati	-	-	-
Tambang Ulang	-	-	-
Pelaihari	1	1	-
Bajuin	-	-	-
Batu Ampar	-	-	-
Jorong	-	-	-
Kintap	-	-	-
Tanah Laut	1	1	-

Lanjutan Tabel/Continued Table 4.2.1

Kecamatan Subdistrict	Poliklinik Polyclinic		
	2018	2019	2020
(1)	(8)	(9)	(10)
Panyipatan	1	-	-
Takisung	-	1	1
Kurau	-	-	-
Bumi Makmur	-	-	-
Bati-Bati	-	2	4
Tambang Ulang	-	-	-
Pelaihari	1	2	1
Bajuin	-	1	1
Batu Ampar	-	-	-
Jorong	2	1	1
Kintap	1	2	2
Tanah Laut	5	9	10

Lanjutan Tabel/*Continued Table 4.2.1*

Kecamatan <i>Subdistrict</i>	Puskesmas <i>Public Health Center</i>		
	2018	2019	2020
(1)	(11)	(12)	(13)
Panyipatan	2	2	2
Takisung	2	3	3
Kurau	2	2	2
Bumi Makmur	1	1	1
Bati-Bati	2	2	2
Tambang Ulang	2	1	1
Pelaihari	4	3	3
Bajuin	2	2	2
Batu Ampar	1	1	1
Jorong	3	2	2
Kintap	2	2	2
Tanah Laut	23	21	21

Lanjutan Tabel/Continued Table 4.2.1

Kecamatan Subdistrict	Puskesmas Pembantu Subsidiary of Public Health Center		
	2018	2019	2020
(1)	(14)	(15)	(16)
Panyipatan	5	3	3
Takisung	8	10	9
Kurau	3	3	3
Bumi Makmur	3	4	4
Bati-Bati	4	4	4
Tambang Ulang	2	2	2
Pelaihari	11	7	9
Bajuin	4	4	4
Batu Ampar	7	7	7
Jorong	6	6	6
Kintap	6	4	4
Tanah Laut	59	54	55

Lanjutan Tabel/Continued Table 4.2.1

Kecamatan Subdistrict	Apotek Pharmacy		
	2018	2019	2020
(1)	(17)	(18)	(19)
Panyipatan	-	-	-
Takisung	1	2	2
Kurau	1	-	-
Bumi Makmur	-	-	-
Bati-Bati	-	1	1
Tambang Ulang	1	-	-
Pelaihari	4	5	5
Bajuin	-	-	-
Batu Ampar	1	1	1
Jorong	-	1	1
Kintap	2	1	3
Tanah Laut	10	11	13

Catatan/Note: ¹ Desa pada tabel ini termasuk Unit Permukiman Transmigrasi (UPT) yang masih dibina oleh kementerian terkait dan nagari di Provinsi Sumatera Barat/Villages in this table include Transmigration Settlement Unit which is still fostered by the relevant ministries and the nagari in the Province of Sumatera Barat

Sumber/Source: BPS, Pendataan Potensi Desa (Podes)/BPS-Statistics Indonesia, Village Potential Data Collecting

Tabel
Table 4.2.2**Jumlah Tenaga Kesehatan Menurut Kecamatan di
Kabupaten Tanah Laut, 2020**
*Number of Health Personnel by Subdistrict in Tanah Laut
Regency, 2020*

Kecamatan Subdistrict	Tenaga Kesehatan Health Personnel				
	Dokter ¹ Doctor ¹	Dokter Gigi ² Dentist ²	Perawat Nurse	Bidan Midwife	Tenaga kefarmasian Pharmacist
(1)	(2)	(3)	(4)	(5)	(6)
Panyipatan	2	2	20	24	5
Takisung	3	1	20	17	5
Kurau	4	0	23	18	4
Bumi Makmur	2	1	9	16	2
Bati-Bati	5	2	29	31	6
Tambang Ulang	2	1	11	15	1
Pelaihari	21	6	267	146	55
Bajuin	5	2	21	23	4
Batu Ampar	2	1	25	23	4
Jorong	4	2	24	29	5
Kintap	11	4	60	54	13
Tanah Laut	61	22	509	396	104

Lanjutan Tabel/*Continued Table 4.2.2*

Kecamatan <i>Subdistrict</i>	Tenaga Kesehatan <i>Health Personnel</i>			
	Tenaga Kesehatan Masyarakat <i>Public Health worker</i>	Tenaga Kesehatan Lingkungan <i>Environmental Health Worker</i>	Tenaga Gizi <i>Nutritionist</i>	Ahli Teknologi Laboratorium Medik <i>Medical Laboratory Technician</i>
(1)	(7)	(8)	(9)	(10)
Panyipatan	2	4	5	4
Takisung	1	3	4	1
Kurau	0	4	3	3
Bumi Makmur	0	2	3	2
Bati-Bati	0	3	7	5
Tambang Ulang	2	2	1	1
Pelaihari	3	13	21	31
Bajuin	1	3	4	4
Batu Ampar	0	2	4	2
Jorong	2	3	5	4
Kintap	0	4	11	8
Tanah Laut	11	43	68	65

Catatan/*Note*: ¹ Dokter dalam tabel ini termasuk dokter spesialis (selain spesialis gigi) dan dokter umum/*Doctor in this table include medical specialist (exclude dentist specialist) and general practitioner*

² Dokter gigi dalam tabel ini termasuk dokter spesialis gigi dan dokter gigi/*Doctor in this table include dentist dan dentist specialist*

Sumber/*Source*: Dinas Kesehatan Kabupaten Tanah Laut / *Health Agency of Tanah Laut Regency*

Tabel
Table 4.2.3**Persentase Penduduk yang Mempunyai Keluhan Kesehatan Selama Sebulan Terakhir Menurut Kecamatan, 2016-2020**
Percentage of People Who Had Health Complaint During a Month Prior to The Survey by Sub District, 2016-2020

Kecamatan Subdistrict	2016	2017	2018	2019	2020
(1)	(2)	(3)	(4)	(5)	(6)
Panyipatan	-	-	-	-	-
Takisung	-	-	-	-	-
Kurau	-	-	-	-	-
Bumi Makmur	-	-	-	-	-
Bati-Bati	-	-	-	-	-
Tambang Ulang	-	-	-	-	-
Pelaihari	-	-	-	-	-
Bajuin	-	-	-	-	-
Batu Ampar	-	-	-	-	-
Jorong	-	-	-	-	-
Kintap	-	-	-	-	-
Tanah Laut	33,31	33,02	32,12	32,18	31,72

Catatan/Note: *Data tidak tersedia hingga level kecamatan/Data is not available to subdistrict level*

Sumber/Source: BPS, Survei Sosial Ekonomi Nasional/BPS – Statistics Indonesia, National Socio Economy Survey

Tabel
Table 4.2.4

**Jumlah Sarana Kesehatan Menurut Kecamatan di
Kabupaten Tanah Laut, 2019-2020**
*Number of Health Facilities by Subdistrict in Tanah Laut
Regency, 2019-2020*

Kecamatan Subdistrict	Rumah Sakit Umum General Hospital		Rumah Sakit Khusus Specialized Hospital		Puskesmas ¹ Rawat Inap Public Health Center ¹ with Inpatient Care		Puskesmas ¹ Non Rawat Inap Public Health Center ¹ without Inpatient Care	
	2019	2020	2019	2020	2019	2020	2019	2020
(1)	(2)	(3)	(4)	(5)	(6)	(7)	(8)	(9)
Panyipatan	-	-	-	-	-	-	2	2
Takisung	-	-	-	-	-	-	1	1
Kurau	-	-	-	-	1	1	1	1
Bumi Makmur	-	-	-	-	-	-	1	1
Bati-Bati	-	-	-	-	-	-	2	2
Tambang Ulang	-	-	-	-	-	-	1	1
Pelaihari	1	1	-	2	-	-	3	3
Bajuin	-	-	-	-	-	-	2	2
Batu Ampar	-	-	-	-	1	1	-	-
Jorong	-	-	-	-	-	-	2	2
Kintap	1	1	-	-	-	-	2	2
Tanah Laut	2	2	-	2	2	2	17	17

Lanjutan Tabel/*Continued Table 4.2.4*

Kecamatan Subdistrict	Klinik Pratama Primary Clinic		Posyandu Integrated Health Post		Poskesdes dan Polindes Village Health Center and Village Naternity		Pustu	
	2019	2020	2019	2020	2019	2020	2019	2020
(1)	(10)	(11)	(12)	(13)	(14)	(15)	(16)	(17)
Panyipatan	-	-	23	23	6	8	4	4
Takisung	-	-	27	27	12	12	10	10
Kurau	-	-	12	12	2	8	3	3
Bumi Makmur	-	-	9	9	7	13	3	3
Bati-Bati	2	2	10	10	2	12	4	4
Tambang Ulang	0	0	20	20	9	9	2	2
Pelaihari	7	9	52	52	17	17	10	11
Bajuin	0	0	23	23	10	10	6	6
Batu Ampar	3	3	25	25	14	12	7	7
Jorong	2	2	29	29	11	11	7	7
Kintap	4	4	20	20	6	13	4	4
Tanah Laut	18	20	250	250	96	125	60	61

Catatan/Note: ¹ Puskesmas yang teregistrasi/Registered Public Health Center

Sumber/Source: Dinas Kesehatan Kabupaten Tanah Laut / Health Agency of Tanah Laut Regency

Tabel
Table 4.2.5**Jumlah Kasus Penyakit Menurut Kecamatan dan Jenis Penyakit, 2020**
Number of Disease Cases by by Subdistrict and Type of Disease, 2020

Kecamatan Subdistrict	Malaria (Suspek) Malaria (Suspect)	TB Paru Tuberculosis	Pneumonia ¹ Pneumonia ¹	Kusta Leprosy
(1)	(2)	(3)	(4)	(5)
Panyipatan	0	6	19	0
Takisung	492	15	44	0
Kurau	0	4	2	0
Bumi Makmur	0	17	0	1
Bati-Bati	2	37	43	1
Tambang Ulang	2	11	14	0
Pelaihari	0	59	43	0
Bajuin	44	3	36	0
Batu Ampar	73	5	73	1
Jorong	59	0	106	0
Kintap	266	3	36	0
Tanah Laut	938	160	416	3

Lanjutan Tabel/*Continued Table 4.2.5*

Kecamatan Subdistrict	Tetanus Neonatorum	Campak Measles	Diare ² Diarrhoea ²	DBD Dengue Hemorrhagic Fever
(1)	(6)	(7)	(8)	(9)
Panyipatan	0	0	160	8
Takisung	0	0	128	35
Kurau	0	0	194	1
Bumi Makmur	0	0	76	4
Bati-Bati	0	0	480	23
Tambang Ulang	0	0	148	12
Pelaihari	0	0	530	40
Bajuin	0	0	231	21
Batu Ampar	0	0	190	131
Jorong	0	0	291	102
Kintap	0	0	393	119
Tanah Laut	0	0	2821	496

Lanjutan Tabel/*Continued Table* 4.2.5

Kecamatan <i>Subdistrict</i>	AIDS		IMS <i>STD</i>
	Kasus Baru ³ <i>New Cases³</i>	Kasus Kumulatif <i>Cumulative Cases</i>	
(1)	(10)	(11)	(12)
Panyipatan	1	1	12
Takisung	-	2	9
Kurau	1	2	9
Bumi Makmur	-	1	7
Bati-Bati	-	1	17
Tambang Ulang	-	4	8
Pelaihari	-	4	24
Bajuin	-	-	5
Batu Ampar	-	1	5
Jorong	-	1	12
Kintap	1	4	20
Tanah Laut	3	21	128

Catatan/Note: ¹ Pneumonia pada balita/Pneumonia in children under five years old

² Jumlah Kejadian luar biasa/Number of extraordinary event

³ Sampai dengan Januari 2021/Up to January 2021

⁴ Data kasus AIDS pada publikasi tahun bersangkutan dapat berbeda dengan dengan publikasi tahun sebelumnya dikarenakan terdapat penambahan kasus yang belum melaporkan/The case data of AIDS in the newest publication may be different from the previous years publication due to the addition of unreported cases

Sumber/Source: Dinas Kesehatan Kabupaten Tanah Laut / Health Agency of Tanah Laut Regency

Tabel 4.2.6 Jumlah Kasus 10 Penyakit Terbanyak di Kabupaten Tanah Laut, 2020
Table *Number of Cases of the 10 Most Diseases in Tanah Laut Regency, 2020*

Jenis Penyakit <i>The Type of Disease</i>	Jumlah Kasus <i>Number Of Cases</i>
(1)	(2)
Hipertensi Primer	15 648
Dyspepsia	9 125
Infeksi akut lain pada saluran pernapasan bagian atas	8 271
Kencing Manis (DM)	4 885
Myalgia	4 809
Cephalgia	4 520
Dermatitis lain	4 388
Nasopharyngitis akuta (common cold)	4 363
Demam	4 252
Hipertensi Sekunder	3 701

Sumber/Source: Dinas Kesehatan Kabupaten Tanah Laut / Health Agency of Tanah Laut Regency

Tabel
Table 4.2.7

Persentase Perempuan Pernah Kawin Berumur 15-49 Tahun Yang Melahirkan Anak Lahir Hidup (ALH) Menurut Klasifikasi Desa dan Penolong Proses Kelahiran Menurut di Kabupaten Tanah Laut, 2020
Percentage of Ever Married Women Aged 15-49 Years Who gave birth to Children Ever Born by Village Classifications and Birth Attendant in Tanah Laut Regency, 2020

Klasifikasi Desa <i>Village Classifications</i>	Tenaga Kesehatan <i>Health Personnel</i>	Non-Tenaga Kesehatan <i>Non-Health Personnel</i>	Jumlah Total
(1)	(2)	(3)	(4)
Perdesaan Rural Areas	99,98	0,02	100,00
Perkotaan Urban Areas	99,98	0,02	100,00
Tanah Laut	99,98	0,02	100,00

Sumber/Source: BPS, Survei Sosial Ekonomi Nasional/BPS – Statistics Indonesia, National Socio Economy Survey

Tabel 4.2.8 Jumlah Bayi Lahir, Bayi Berat Badan Lahir Rendah (BBLR), BBLR Dirujuk, dan Bergizi Buruk di Kabupaten Tanah Laut, 2014-2020
Number of Births, Babies with Low Birth Weights (LBW), Treated LBW, and Malnutrition Cases in Tanah Laut Regency, 2014-2020

Tahun Year	Bayi Lahir Births	BBLR/LBW		Gizi Buruk Malnutrition
		Jumlah Total	Dirujuk Treated	
(1)	(2)	(3)	(4)	(5)
2014	6 094	289	-	2
2015	6 248	289	-	2
2016	6 094	357	158	2
2017	6 367	390	49	1
2018	6 400	432	133	2
2019	6 491	409	125	3
2020	6 510	376	-	2

Sumber/Source: Dinas Kesehatan Kabupaten Tanah Laut / Health Agency of Tanah Laut Regency

Tabel
Table 4.2.9

Jumlah Ibu Hamil, Melakukan Kunjungan K1, Melakukan Kunjungan K4, Kurang Energi Kronis (KEK), dan Mendapat Tablet Zat Besi (Fe) di Kabupaten Tanah Laut, 2014-2020
Number of Pregnant Women, Those with One Visit and four Visits of Antenatal Care, Chronic Energy Deficiency (CED), and Receiving Iron Supplement in Tanah Laut Regency, 2014-2020

Tahun Years	Jumlah Ibu Hamil Pregnant Women	Melakukan Kunjungan K1 One Visit	Melakukan Kunjungan K4 Four Visits	Kurang Energi Kronis (KEK) Chronic Energy Deficiency (CED)	Mendapat Zat Besi (Fe) Receiving Iron Supplement
(1)	(2)	(3)	(4)	(5)	(6)
2014	6 609	6 899	5 561	-	5 625
2015	6 425	6 833	5 668	1 033	5 611
2016	6 608	6 742	5 431	1 204	5 561
2017	7 728	7 045	5 966	1 175	5 612
2018	7 728	7 080	6 065	1 071	6 889
2019	7 489	7 231	5 922	1 064	6 255
2020	7 490	7 154	6 012	1 033	6 307

Sumber/Source: Dinas Kesehatan Kabupaten Tanah Laut / Health Agency of Tanah Laut Regency

Tabel 4.2.10 Hasil Pencapaian Program Imunisasi pada Bayi menurut jenis Vaksinasi di Kabupaten Tanah Laut, 2020
Table 4.2.10 *Target and Realization of Vaccination Program for Infant by Type of Vaccination in Tanah Laut Regency, 2020*

Jenis Vaksinasi Type of Disease	Target Target	Realisasi Realization	Persentase Percentage
(1)	(2)	(3)	(4)
BCG	6 806	5 954	87,5
DPT-HB1	6 604	5 819	88,1
DPT-HB2	6 604	5 640	85,4
DPT-HB3	6 604	5 423	82,1
Polio 1	6 806	5 701	83,8
Polio 2	6 604	5 828	88,2
Polio 3	6 604	5 615	85,0
Polio 4	6 604	5 434	82,3
Hepatitis B	6 806	6 210	91,2
Campak	6 604	5 169	78,3

Sumber/Source: Dinas Kesehatan Kabupaten Tanah Laut / Health Agency of Tanah Laut Regency

Tabel
Table 4.2.11**Jumlah Kematian Ibu Maternal dan Penyebabnya dirinci Menurut Kecamatan di Kabupaten Tanah Laut, 2020**
Numbers of Maternal Mortality and Cause of Death by Subdistrict in Tanah Laut Regency, 2020

Kecamatan <i>Subdistrict</i>	Jumlah Persalinan	Jumlah Kematian Maternal <i>Number of Maternal Mortality</i>	Penyebab Kematian <i>Cause of Death</i>					Lain- Lain <i>Others</i>
			Pendarahan <i>Bleeding</i>	Hiper- tensi <i>Hyper- tension</i>	Infeksi <i>Infection</i>	Eklamsia <i>Eclampsia</i>		
(1)	(2)	(3)	(4)	(5)	(6)	(7)	(8)	
Panyipatan	433	-	-	-	-	-	-	
Takisung	547	1	-	-	-	-	1	
Kurau	246	-	-	-	-	-	-	
Bumi Makmur	281	-	-	-	-	-	-	
Bati-Bati	807	1	1	-	-	-	-	
Tambang Ulang	235	1	-	1	-	-	-	
Pelaihari	1440	3	2	1	-	-	-	
Bajuin	228	-	-	-	-	-	-	
Batu Ampar	534	1	-	1	-	-	-	
Jorong	709	-	-	-	-	-	-	
Kintap	544	1	-	-	1	-	-	
Tanah Laut	6 004	8	3	3	1	-	1	

Sumber/Source: Dinas Kesehatan Kabupaten Tanah Laut / Health Agency of Tanah Laut Regency

Tabel 4.2.12 Banyaknya Bayi Lahir Hidup dan Lahir Mati Menurut Kecamatan di Kabupaten Tanah Laut, 2020
Table *Numbers of Infant Born Alive or Dead by Subdistrict in Tanah Laut Regency, 2020*

Kecamatan Subdistrict	Bayi Lahir Hidup Infant Born Alive	Bayi Lahir Mati
(1)	(2)	(3)
Panyipatan	426	-
Takisung	547	1
Kurau	248	2
Bumi Makmur	282	-
Bati-Bati	810	-
Tambang Ulang	338	1
Pelaihari	1435	4
Bajuin	337	1
Batu Ampar	539	1
Jorong	708	-
Kintap	840	1
Tanah Laut	6 510	11

Sumber/Source: Dinas Kesehatan Kabupaten Tanah Laut / Health Agency of Tanah Laut Regency

Tabel
Table 4.2.13**Jumlah Kematian Bayi Berumur 0-6 Hari dan Penyebabnya menurut Kecamatan di Kabupaten Tanah Laut, 2020**
Infants Aged 0-6 days' Mortality and Cause of Death by Subdistrict in Tanah Laut Regency, 2020

Kecamatan <i>Subdistrict</i>	Penyebab Kematian Bayi <i>Cause of Death</i>		
	Asfiksia <i>Asfiksia</i>	BBLR dan Prematur <i>Low Born Infant Weight and Premature</i>	Lain-Lain <i>Others</i>
(1)	(2)	(3)	(4)
Panyipatan	-	-	2
Takisung	-	3	2
Kurau	1	2	1
Bumi Makmur	-	-	1
Bati-Bati	1	3	-
Tambang Ulang	-	2	1
Pelaihari	-	7	4
Bajuin	-	4	1
Batu Ampar	-	5	2
Jorong	2	4	-
Kintap	3	1	-
Tanah Laut	7	31	14

Sumber/Source: Dinas Kesehatan Kabupaten Tanah Laut / Health Agency of Tanah Laut Regency

Tabel 4.2.14 **Jumlah Kematian Bayi Berumur 7-28 Hari dan Penyebabnya menurut Kecamatan di Kabupaten Tanah Laut, 2020**
Table 4.2.14 **Infants Aged 7-28 days' Mortality and Cause of Death by Subdistrict in Tanah Laut Regency, 2020**

Kecamatan Subdistrict	Penyebab Kematian Bayi Cause of Death		
	Asfiksia Asfiksia	BBLR dan Prematur Low Born Infant Weight and Premature	Lain-Lain Others
(1)	(2)	(3)	(4)
Panyipatan	-	-	1
Takisung	-	-	3
Kurau	-	-	1
Bumi Makmur	-	-	-
Bati-Bati	-	-	-
Tambang Ulang	-	-	-
Pelaihari	-	1	-
Bajuin	-	-	-
Batu Ampar	-	1	-
Jorong	-	-	1
Kintap	-	-	2
Tanah Laut	-	2	8

Sumber/Source: Dinas Kesehatan Kabupaten Tanah Laut / Health Agency of Tanah Laut Regency

Tabel
Table 4.2.15

**Jumlah Kematian Bayi Berumur 29 hari - 1 tahun dan
Penyebabnya menurut Kecamatan di Kabupaten Tanah
Laut, 2020**
*Infants Aged 29 days to 1 year' Mortality and Cause of
Death by Subdistrict in Tanah Laut Regency, 2020*

Kecamatan <i>Subdistrict</i>	Penyebab Kematian Bayi <i>Cause of Death</i>		
	Asfiksia <i>Asfiksia</i>	BBLR dan Prematur <i>Low Born Infant Weight and Premature</i>	Lain-Lain <i>Others</i>
(1)	(2)	(3)	(4)
Panyipatan	-	-	2
Takisung	-	-	2
Kurau	-	-	1
Bumi Makmur	-	-	-
Bati-Bati	-	-	3
Tambang Ulang	-	-	1
Pelaihari	-	-	3
Bajuin	-	-	-
Batu Ampar	-	-	2
Jorong	-	-	1
Kintap	-	-	2
Tanah Laut	-	-	17

Sumber/Source: Dinas Kesehatan Kabupaten Tanah Laut / Health Agency of Tanah Laut Regency

Tabel 4.2.16 **Jumlah Klinik Keluarga Berencana (KKB) dan Pos Pelayanan Keluarga Berencana Desa (PPKBD) Menurut Kecamatan di Kabupaten Tanah Laut, 2020**
Number of Family Planning Clinics and Village Family Planning Service Units by Subdistrict in Tanah Laut Regency, 2020

Kecamatan Subdistrict	KKB Family Planning Clinics	PPKBD Village Family Planning Service Units
(1)	(2)	(3)
Panyipatan	2	10
Takisung	1	12
Kurau	2	11
Bumi Makmur	1	11
Bati-Bati	2	14
Tambang Ulang	1	9
Pelaihari	4	20
Bajuin	2	9
Batu Ampar	2	14
Jorong	3	11
Kintap	2	14
Tanah Laut	22	135

Sumber/Source: Dinas Pengendalian Penduduk, Keluarga Berencana, Pemberdayaan Perempuan dan Perlindungan Anak Kabupaten Tanah Laut/Department of Population Control, Family Planning, Women's Empowerment and Child Protection Tanah Laut of Tanah Laut Regency

Tabel
Table 4.2.17

**Jumlah Pasangan Usia Subur dan Peserta KB Aktif
Menurut Kecamatan di Kabupaten Tanah Laut, 2020**
**Number of Eligible Couples and Family Planning
Participants by Subdistrict in Tanah Laut Regency, 2020**

Kecamatan Subdistrict	Jumlah PUS Eligible Couples	Peserta KB Aktif Family Planning Participants			
		IUD	MOW	MOP	Kondom Condom
(1)	(2)	(3)	(4)	(5)	(6)
Panyipatan	4 825	97	78	33	43
Takisung	4 929	31	125	17	16
Kurau	2 403	11	26	9	51
Bumi Makmur	2 251	2	8	2	9
Bati-Bati	7 418	59	135	1	47
Tambang Ulang	3 611	18	38	4	15
Pelaihari	13 270	269	210	78	133
Bajuin	3 585	100	120	10	22
Batu Ampar	5 155	135	205	13	44
Jorong	7 685	110	122	2	51
Kintap	8 122	96	127	21	23
Tanah Laut	63 254	928	1 194	190	454

Lanjutan Tabel/*Continued Table 4.2.17*

Kecamatan <i>Subdistrict</i>	Peserta KB Aktif <i>Family Planning Participants</i>			Jumlah <i>Total</i>
	Implan <i>Implants</i>	Suntikan <i>Injection</i>	Pil <i>Pill</i>	
(1)	(7)	(8)	(9)	(10)
Panyipatan	494	2 428	960	4 133
Takisung	168	2 178	1 557	4 092
Kurau	95	1 107	565	1 864
Bumi Makmur	161	1 039	687	1 908
Bati-Bati	357	3 462	2 069	6 130
Tambang Ulang	242	1 778	988	3 083
Pelaihari	534	5 651	3 778	10 653
Bajuin	250	1 612	945	3 059
Batu Ampar	413	2 543	1 161	4 514
Jorong	803	3 334	2 331	6 753
Kintap	270	3 804	2 451	6 792
Tanah Laut	3787	28 936	17 492	52 981

Sumber/*Source*: Dinas Pengendalian Penduduk, Keluarga Berencana, Pemberdayaan Perempuan dan Perlindungan Anak Kabupaten Tanah Laut/*Department of Population Control, Family Planning, Women's Empowerment and Child Protection Tanah Laut of Tanah Laut Regency*

Tabel
Table 4.2.18

Kegiatan Poliklinik Gigi RSU Hadji Boejasin, 2020
Activity of Public Polyclinic at Hadji Boejasin Hospital,
2020

Bulan Month	Kunjungan Visit			Pengobatan Treatment		
	Baru New	Lama Old	Jumlah Total	Periodental	Pulpa	Abses
(1)	(2)	(3)	(4)	(5)	(6)	(7)
Januari/January	152	255	407	10	230	6
Februari/February	114	236	350	12	184	7
Maret/March	84	195	279	5	134	10
April/April	9	16	25	2	11	1
Mei/May	3	5	8	1	4	1
Juni/June	1	6	7	1	3	-
Juli/July	4	11	15	6	6	1
Agustus/August	7	2	9	3	3	-
September/September	9	5	14	-	-	-
Oktober/October	9	-	9	-	-	-
November/November	7	1	8	-	-	-
Desember/December	6	7	13	-	-	-
Rata-rata Perbulan Monthly Average	34	62	95	3	48	2

Lanjutan Tabel/*Continued Table* 4.2.18

Bulan Month	Tumpatan Fill Teeth		Pencabutan Tooth Extraction		Scaling	Odontectomy
	Tetap Permanent Teeth	Sulung Baby Teeth	Tetap Permanent Teeth	Sulung Baby Teeth		
(1)	(8)	(9)	(10)	(11)	(12)	(13)
Januari/ <i>January</i>	103	-	22	5	6	-
Februari/ <i>February</i>	88	-	17	10	6	-
Maret/ <i>March</i>	73	-	19	6	-	-
April/ <i>April</i>	1	-	1	-	-	-
Mei/ <i>May</i>	-	-	-	-	-	-
Juni/ <i>June</i>	-	-	-	-	-	-
Juli/ <i>July</i>	-	-	-	-	-	-
Agustus/ <i>August</i>	-	1	-	-	3	-
September/ <i>September</i>	-	-	-	-	-	-
Oktober/ <i>October</i>	-	-	-	-	-	-
November/ <i>November</i>	-	-	-	-	-	-
Desember/ <i>December</i>	-	-	-	-	-	-
Rata-rata Perbulan Monthly Average	22	0	5	2	1	-

Sumber/*Source*: Rumah Sakit Umum Daerah Hadji Boejasin Pelaihari/*Hadji Boejasin Hospital of Pelaihari*

Tabel
Table 4.2.19

Kegiatan Instalasi Gawat Darurat RSUD Hadji Boejasin, 2020
Activity of Emergency Room at Hadji Boejasin Hospital, 2020

Bulan Month	Pasien Patient	Jenis Pasien		Tindak Lanjut Perawatan Follow-up Treatment			Meninggal Sebelum Dirawat
		Rujukan Referral	Non Rujuk Non Referl	Dirawat Nursed	Dirujuk Referred To	Pulang Returned	
(1)	(2)	(3)	(4)	(5)	(6)	(7)	(8)
Januari/January	551	123	428	548	13	606	9
Februari/February	640	172	468	627	11	646	6
Maret/March	649	172	477	653	13	660	18
April/April	292	87	205	287	6	278	7
Mei/May	202	53	149	204	-	205	5
Juni/June	122	22	100	126	3	36	4
Juli/July	36	26	10	16	5	11	6
Agustus/August	132	34	98	133	8	121	7
September/September	268	42	226	118	5	141	8
Oktober/October	418	75	343	220	3	187	7
November/November	476	59	417	251	2	211	9
Desember/December	528	59	469	281	1	242	7
Rata-rata Perbulan Monthly Average	360	77	283	289	6	279	8

Sumber/Source: Rumah Sakit Umum Daerah Hadji Boejasin Pelaihari/Hadji Boejasin Hospital of Pelaihari

Tabel 4.2.20 **Jumlah Kunjungan Pada PKBRS RSU Hadji Boejasin, 2020**
Table **Numbers of Visitation at Contraceptive Polyclinic Hadji Boejasin Hospital, 2020**

Bulan Month	Kunjungan Visit		Jumlah Total
	Baru New	Lama Old	
(1)	(2)	(3)	(4)
Januari/January	-	4	4
Februari/February	-	-	-
Maret/March	-	6	6
April/April	3	-	3
Mei/May	-	-	-
Juni/June	1	2	3
Juli/July	-	1	1
Agustus/August	1	4	5
September/September	2	4	6
Oktober/October	3	1	4
November/November	-	2	2
Desember/December	2	-	2
Rata-rata Perbulan Monthly Average	1	2	3

Sumber/Source: Rumah Sakit Umum Daerah Hadji Boejasin Pelaihari/Hadji Boejasin Hospital of Pelaihari

Tabel
Table 4.2.21

Jumlah Kunjungan Pada Poliklinik Anak RSU Hadji Boejasin, 2020
Numbers of Visitation at Child Polyclinic Hadji Boejasin, 2020

Bulan Month	Kunjungan Visit		Jumlah Total
	Baru New	Lama Old	
(1)	(2)	(3)	(4)
Januari/January	119	150	269
Februari/February	155	173	328
Maret/March	155	179	334
April/April	49	81	130
Mei/May	27	59	86
Juni/June	19	60	79
Juli/July	23	52	75
Agustus/August	33	63	96
September/September	30	63	93
Oktober/October	39	36	75
November/November	26	65	91
Desember/December	27	57	84
Rata-rata Perbulan Monthly Average	59	87	145

Sumber/Source: Rumah Sakit Umum Daerah Hadji Boejasin Pelaihari/Hadji Boejasin Hospital of Pelaihari

Tabel
Table 4.2.22

Kegiatan Imunisasi di Poliklinik Anak Pada RSU Hadji Boejasin, 2020
Immunization Activity of Child polyclinic at Hadji Boejasin Hospital, 2020

Bulan Month	Imunisasi Immunization				
	BCG	I	II	III	Jumlah
(1)	(2)	(3)	(4)	(5)	(6)
Januari/January	-	2	1	1	4
Februari/February	1	-	2	-	2
Maret/March	3	-	-	-	-
April/April	3	-	-	-	-
Mei/May	1	1	-	-	1
Juni/June	-	2	-	-	2
Juli/July	-	-	-	1	1
Agustus/August	-	-	-	1	1
September/ September	-	1	1	-	2
Oktober/October	-	-	-	-	-
November/November	-	-	1	-	1
Desember/December	-	-	-	-	-
Rata-rata Perbulan Monthly Average	1	1	0	0	1

Lanjutan Tabel/*Continued Table* 4.2.22

Bulan Month	Campak	Imunisasi Immunization				Jumlah	Hepatitis
		I	II	III	IV		
(1)	(7)	(8)	(9)	(10)	(11)	(12)	(13)
Januari/ <i>January</i>	-	-	2	1	1	4	-
Februari/ <i>February</i>	3	-	-	2	-	2	-
Maret/ <i>March</i>	2	2	-	-	-	2	2
April/ <i>April</i>	-	-	-	-	-	-	-
Mei/ <i>May</i>	-	-	1	-	-	1	-
Juni/ <i>June</i>	-	-	2	-	-	2	1
Juli/ <i>July</i>	-	-	-	-	-	-	3
Agustus/ <i>August</i>	-	1	-	-	-	1	1
September/ <i>September</i>	-	1	1	-	1	3	1
Oktober/ <i>October</i>	-	-	-	-	-	-	-
November/ <i>November</i>	1	-	1	-	-	1	4
Desember/ <i>December</i>	-	-	-	-	-	-	1
Rata-rata Perbulan Monthly Average	1	0	1	0	0	1	1

Sumber/*Source*: Rumah Sakit Umum Daerah Hadji Boejasin Pelaihari/*Hadji Boejasin Hospital of Pelaihari*

Tabel
Table 4.2.23**Kegiatan Poliklinik Spesialis Bedah RSUD Hadji Boejasin, 2020**
Activity of Surgery Specialist Polyclinic at Hadji Boejasin Hospital, 2020

Bulan Month	Kasus Case		Jumlah Total	Pasien Patient		Kunjungan Visit	
	Baru New	Lama Old		Laki-Laki Male	Perempuan Female	Baru New	Lama Old
(1)	(2)	(3)	(4)	(5)	(6)	(7)	(8)
Januari/January	126	130	256	168	100	124	144
Februari/February	133	81	214	148	88	129	107
Maret/March	196	152	348	203	142	137	208
April/April	111	130	241	152	92	81	163
Mei/May	74	99	173	119	55	59	115
Juni/June	61	94	155	110	45	55	100
Juli/July	50	82	132	102	73	92	83
Agustus/August	40	71	111	100	32	56	76
September/September	59	65	124	85	38	53	70
Oktober/October	87	75	162	84	42	55	71
November/November	80	72	152	109	48	77	80
Desember/December	58	67	125	105	61	68	98
Rata-rata Perbulan Monthly Average	90	93	183	124	68	82	110

Sumber/Source: Rumah Sakit Umum Daerah Hadji Boejasin Pelaihari/Hadji Boejasin Hospital of Pelaihari

Tabel
Table 4.2.24**Kegiatan Poliklinik Spesialis Penyakit Dalam RSU Hadji Boejasin 2020**
Activity of Internist Specialist Polyclinic at Hadji Boejasin Hospital, 2020

Bulan Month	Kasus Case			Pasien Patient		Kunjungan Visit	
	Baru New	Lama Old	Jumlah Total	Laki-Laki Male	Perempuan Female	Baru New	Lama Old
(1)	(2)	(3)	(4)	(5)	(6)	(7)	(8)
Januari/January	268	654	922	299	347	220	426
Februari/February	57	73	130	307	317	144	480
Maret/March	399	666	1065	300	395	193	502
April/April	146	411	557	191	218	63	346
Mei/May	80	173	253	98	126	67	157
Juni/June	61	150	211	117	163	41	239
Juli/July	35	186	221	72	101	28	145
Agustus/August	64	226	290	80	126	42	164
September/September	66	292	358	101	142	36	207
Oktober/October	75	277	352	93	121	41	173
November/November	90	386	476	127	152	59	220
Desember/December	167	325	492	116	175	81	210
Rata-rata Perbulan Monthly Average	126	318	444	158	199	85	272

Sumber/Source: Rumah Sakit Umum Daerah Hadji Boejasin Pelaihari/Hadji Boejasin Hospital of Pelaihari

Tabel 4.2.25 Kegiatan Poliklinik Fisioterapi RSUD Hadji Boejasin, 2020
Table Activity of Physiotherapy Polyclinic at Hadji Boejasin Hospital, 2020

Bulan Month	Kasus Case			Pasien Patient		Kunjungan Visit	
	Baru New	Lama Old	Jumlah Total	Laki-Laki Male	Perempuan Female	Baru New	Lama Old
(1)	(2)	(3)	(4)	(5)	(6)	(7)	(8)
Januari/January	14	275	289	140	149	14	275
Februari/February	27	326	353	182	171	26	327
Maret/March	14	276	290	155	137	25	267
April/April	6	15	21	6	15	3	18
Mei/May	7	4	11	6	4	4	6
Juni/June	4	6	10	3	7	4	6
Juli/July	5	22	27	16	11	2	25
Agustus/August	12	26	38	17	20	11	26
September/September	9	39	48	17	31	9	39
Oktober/October	11	42	53	25	28	13	40
November/November	23	90	113	68	45	23	90
Desember/December	14	109	123	73	50	13	110
Rata-rata Perbulan Monthly Average	12	103	105	59	56	12	102

Sumber/Source: Rumah Sakit Umum Daerah Hadji Boejasin Pelaihari/Hadji Boejasin Hospital of Pelaihari

Tabel
Table 4.2.26**Kegiatan Poliklinik Mata RSUD Hadji Boejasin, 2020**
Activity of Eyes Polyclinic at Hadji Boejasin Hospital, 2020

Bulan Month	Kasus Case		Jumlah Total	Pasien Patient		Kunjungan Visit	
	Baru New	Lama Old		Laki-Laki Male	Perempuan Female	Baru New	Lama Old
(1)	(2)	(3)	(4)	(5)	(6)	(7)	(8)
Januari/January	556	216	772	240	283	385	165
Februari/February	339	272	611	208	223	226	205
Maret/March	319	208	527	182	205	221	166
April/April	70	89	159	62	76	58	80
Mei/May	44	13	57	29	19	34	14
Juni/June	117	11	128	37	43	70	10
Juli/July	72	50	122	59	53	69	43
Agustus/August	102	68	170	69	85	92	62
September/September	131	96	227	85	87	104	68
Oktober/October	84	75	159	75	64	77	62
November/November	149	90	239	78	128	124	82
Desember/December	143	83	226	96	88	119	65
Rata-rata Perbulan Monthly Average	177	106	283	102	113	132	85

Sumber/Source: Rumah Sakit Umum Daerah Hadji Boejasin Pelaihari/Hadji Boejasin Hospital of Pelaihari

Tabel 4.2.27 Kegiatan Poliklinik Syaraf RSU Hadji Boejasin, 2020
Table Activity of Nerves Polyclinic at Hadji Boejasin Hospital, 2020

Bulan Month	Kasus Case		Jumlah Total	Pasien Patient		Kunjungan Visit	
	Baru New	Lama Old		Laki-Laki Male	Perempuan Female	Baru New	Lama Old
(1)	(2)	(3)	(4)	(5)	(6)	(7)	(8)
Januari/January	104	525	629	256	371	57	570
Februari/February	-	-	-	-	-	-	-
Maret/March	59	517	576	236	366	39	563
April/April	23	584	607	177	254	22	409
Mei/May	11	432	443	113	180	12	281
Juni/June	15	583	598	154	197	12	339
Juli/July	5	500	505	151	189	7	333
Agustus/August	42	472	514	139	186	6	319
September/September	7	228	235	151	213	2	362
Oktober/October	13	539	552	149	207	10	346
November/November	20	559	579	161	214	26	349
Desember/December	30	548	578	162	226	38	350
Rata-rata Perbulan Monthly Average	30	499	529	154	217	19	352

Sumber/Source: Rumah Sakit Umum Daerah Hadji Boejasin Pelaihari/Hadji Boejasin Hospital of Pelaihari

Tabel
Table 4.2.28**20 Besar Penyakit Rawat Inap Pada RSUD Hadji Boejasin, 2020**
Top 20 Stayed Treatment Diseases at Hadji Boejasin Hospital, 2020

Diagnosa Diagnose	Kasus Baru Menurut Kelompok Umur New Case by Age Group							
	<28hr	<1	1-4	5-14	15-24	25-44	45-64	> 65
(1)	(2)	(3)	(4)	(5)	(6)	(7)	(8)	(9)
Demam dengue	-	10	33	85	50	57	28	1
Stroke non haemoragic/SNH	-	-	-	-	1	30	140	43
Demam berdarah dengue	-	9	29	85	33	13	5	-
Penyakit jantung	-	-	-	-	3	21	79	60
Pneumonia	20	23	4	1	-	42	34	27
Anemia	16	18	6	3	3	25	24	15
GEA	6	29	20	17	1	-	3	1
Diabetes Melitus	-	-	-	-	1	10	28	12
Gagal ginjal	-	-	-	1	1	14	16	5
Hipertensi	-	-	-	1	1	5	15	14
Bronchitis akut	1	12	18	5	-	-	1	-
Dispepsia	-	-	-	-	1	14	11	4
Tuberculosis (TB) paru	-	-	-	-	1	7	12	9
Cedera intrakranial	-	-	3	1	5	10	8	-
Typoid Fever	-	1	3	9	3	1	-	-
Penyakit apendiks	-	1	-	-	1	7	6	1
Hepatitis B	1	1	-	4	4	5	-	1
PPOK	-	1	-	-	-	-	9	4
Asma Bronchiale	-	-	-	-	-	3	5	-
Penyakit sistem kemih/ISK	-	-	-	-	-	-	3	2

Lanjutan Tabel/*Continued Table 4.2.28*

Diagnosa <i>Diagnose</i>	Jenis Kelamin <i>Sex</i>		Jumlah Pasien Hidup <i>Total Patient Alive</i>	Jumlah Pasien Mati <i>Total Patient Dead</i>
	Laki-Laki <i>Male</i>	Perempuan <i>Female</i>		
(1)	(10)	(11)	(12)	(13)
Demam dengue	131	133	264	-
Stroke non haemorrhagic/SNH	92	122	212	2
Demam berdarah dengue	85	89	173	1
Penyakit jantung	100	63	159	4
Pneumonia	71	60	129	2
Anemia	50	44	93	1
GEA	33	38	71	-
Diabetes Melitus	26	25	51	-
Gagal ginjal	19	18	36	1
Hipertensi	16	20	35	1
Bronchitis akut	22	14	36	-
Dispepsia	16	14	30	-
Tuberculosis (TB) paru	19	10	28	1
Cedera intrakranial	18	9	27	-
Typoid Fever	8	9	17	-
Penyakit apendiks	10	6	16	-
Hepatitis B	3	12	15	-
PPOK	11	3	14	-
Asma Bronchiale	2	6	8	-
Penyakit sistem kemih/ISK	3	2	5	-

Sumber/*Source*: Rumah Sakit Umum Daerah Hadji Boejasin Pelaihari/*Hadji Boejasin Hospital of Pelaihari*

Tabel
Table 4.2.29

20 Besar Penyakit Rawat Jalan Pada RSUD Hadji Boejasin, 2020
Top 20-th Unstayed Treatment Diseases at Hadji Boejasin Hospital, 2020

Diagnosa Diagnose	Kasus Baru Menurut Kelompok Umur New Case by Age Group							
	<28hr	<1	1-4	5-14	15-24	25-44	45-64	> 65
(1)	(2)	(3)	(4)	(5)	(6)	(7)	(8)	(9)
Penyakit jantung	-	-	-	-	-	49	335	208
Hipertensi primer	-	-	-	-	2	71	228	88
Epilepsi	1	5	58	292	-	-	-	-
Tuberculosis (TB) paru BTA (+)	-	3	41	68	3	65	118	44
Dispepsia	-	-	1	3	30	131	128	32
Diabetes Melitus	-	-	-	-	-	39	189	73
Bronkitis akut dan bronkiolitis akut	-	61	67	59	5	48	31	20
Karies gigi	-	-	-	36	69	107	56	-
Katarak	-	-	-	-	3	13	140	91
Demam dengue	-	3	24	78	15	18	4	-
Asma	-	1	9	49	12	40	27	2
Penyakit sistem kemih lainnya/ISK	-	-	4	-	15	36	59	7
Nyeri punggung bawah/LBP	-	-	-	-	11	37	65	29
Anemia	-	2	-	3	5	30	27	21
Hepatitis	-	-	-	9	18	28	14	1
Pneumonia	1	20	5	2	1	7	20	9
Diare & gastroenteritis oleh penyebab infeksi tertentu (kolitis infeksi)	1	11	18	10	2	3	7	3
PPOK	-	-	-	-	-	3	26	20
ISPA	-	6	3	9	-	4	13	10
Gastritis	-	-	-	-	5	26	7	-

Lanjutan Tabel/Continued Table 4.2.29

Diagnosa Diagnose	Jenis Kelamin Sex		Kasus Lama Old Case	Jumlah Pasien Total Patient
	Laki-Laki Male	Perempuan Female		
(1)	(10)	(11)	(120)	(13)
Hipertensi Esensial (primer)	344	248	130	722
Dispepsia	173	216	1 126	1 515
Tuberkulosis(TB) Paru BTA (+)	155	200	216	571
Bronkitis Akut dan Bronkiolitis Akut	193	149	142	484
Asma	130	195	380	705
Nyeri Punggung Bawah/LBP	116	185	904	1 205
Karies Gigi	152	139	32	323
Diabetes Melitus	95	173	-	268
GEA	134	113	153	400
Penyakit Sistem Kemih (ISK)	74	68	7	149
Demam Berdarah Dengue	58	82	75	215
Anemia	60	61	54	175
Pneumonia	55	87	1 341	1 483
Demam Tifoid	45	43	71	159
Faringitis	41	29	72	142
CHF	41	23	13	77
PPOK	31	23	4	58
Gastritis	34	15	47	96
ISPA	24	21	3	48
Demam Dengue	21	17	2	40

Sumber/Source: Rumah Sakit Umum Daerah Hadji Boejasin Pelaihari/Hadji Boejasin Hospital of Pelaihari

4.3 AGAMA DAN SOSIAL LAINNYA RELIGION AND OTHER SOCIAL AFFAIRS

Tabel 4.3.1 Jumlah Penduduk Menurut Kecamatan dan Agama yang Dianut di Kabupaten Tanah Laut, 2020
Population by Subdistrict and Religion in Tanah Laut Regency, 2020

Kecamatan Subdistrict	Islam	Protestan Protestant	Katolik Catholic	Hindu	Budha Buddha	Lainnya Others
(1)	(2)	(3)	(4)	(5)	(6)	(7)
Panyipatan	24 151	142	17	-	-	-
Takisung	32 725	82	2	-	-	-
Kurau	13 034	3	-	-	-	-
Bumi Makmur	15 165	-	-	-	-	-
Bati-Bati	41 821	297	46	13	-	-
Tambang Ulang	16 722	34	-	-	-	-
Pelaihari	57 976	316	244	26	231	-
Bajuin	17 840	234	64	2	15	1
Batu Ampar	25 797	451	174	628	-	-
Jorong	33 874	80	28	6	3	-
Kintap	40 168	429	155	397	9	-
Tanah Laut	319 273	2 068	730	1 072	258	1

Sumber/Source: Kantor Kementerian Agama Kabupaten Tanah Laut /Regional Office of Religius Affairs of Tanah Laut Regency

Tabel
Table 4.3.2**Jumlah Tempat Peribadatan Menurut Kecamatan di
Kabupaten Tanah Laut, 2020**
*Number of Places of Worship by Subdistrict in Tanah Laut
Regency, 2020*

Kecamatan Subdistrict	Masjid Mosque	Mushola Pray Room	Gereja Protestan Protestant Church	Gereja Katholik Catholic Church	Pura Temple	Vihara
(1)	(2)	(3)	(4)	(5)	(6)	(7)
Panyipatan	20	42	2	-	-	-
Takisung	23	82	1	-	-	-
Kurau	11	31	0	-	-	-
Bumi Makmur	14	46	0	-	-	-
Bati-Bati	31	59	2	-	-	-
Tambang Ulang	20	40	1	-	-	-
Pelaihari	45	110	8	2	2	1
Bajuin	26	47	3	-	-	-
Batu Ampar	32	102	7	3	5	-
Jorong	30	60	3	-	-	-
Kintap	31	64	3	-	1	-
Tanah Laut	283	683	30	5	8	1

Sumber/Source: Kantor Kementerian Agama Kabupaten Tanah Laut /Regional Office of Religius Affairs of Tanah Laut Regency

Tabel
Table 4.3.3

**Jumlah Desa¹/Kelurahan yang Mengalami Bencana Alam²
Menurut Kecamatan di Kabupaten Tanah Laut, 2018–2020**
**Number of Villages¹/Kelurahan that Had Natural Disaster²
by Subdistrict in Tanah Laut Regency, 2018–2020**

Kecamatan Subdistrict	Banjir/Flood		
	2018	2019	2020
(1)	(2)	(3)	(4)
Panyipatan	2	-	-
Takisung	1	3	1
Kurau	2	-	-
Bumi Makmur	3	-	2
Bati-Bati	2	-	-
Tambang Ulang	1	-	-
Pelaihari	2	-	3
Bajuin	-	1	-
Batu Ampar	2	-	-
Jorong	3	4	4
Kintap	7	4	4
Tanah Laut	25	12	14

Lanjutan Tabel/Continued Table 4.3.3

Kecamatan Subdistrict	Gempa Bumi/Earthquake		
	2018	2019	2020
(1)	(5)	(6)	(7)
Panyipatan	-	-	-
Takisung	-	-	-
Kurau	-	-	-
Bumi Makmur	-	-	-
Bati-Bati	-	-	-
Tambang Ulang	-	-	-
Pelaihari	-	-	-
Bajuin	-	-	-
Batu Ampar	-	-	-
Jorong	-	-	-
Kintap	-	-	-
Tanah Laut	-	-	-

Lanjutan Tabel/*Continued Table* 4.3.3

Kecamatan <i>Subdistrict</i>	Tanah Longsor/ <i>Landslide</i>		
	2018	2019	2020
(1)	(8)	(9)	(10)
Panyipatan	-	-	-
Takisung	-	-	-
Kurau	-	-	-
Bumi Makmur	-	-	-
Bati-Bati	-	-	-
Tambang Ulang	-	-	-
Pelaihari	-	-	-
Bajuin	1	-	-
Batu Ampar	-	-	-
Jorong	-	-	-
Kintap	1	1	-
Tanah Laut	2	1	-

Catatan/*Note*: ¹ Desa pada tabel ini termasuk Unit Permukiman Transmigrasi (UPT) yang masih dibina oleh kementerian terkait dan nagari di Provinsi Sumatera Barat/*Villages in this table are included in Transmigration Settlement Unit which is still fostered by the relevant ministries and the nagari in the Province of Sumatera Barat*

² Terjadi dalam tiga tahun terakhir sampai dengan saat pencacahan/*Occured during the last three years by the time of enumeration*

Sumber/*Source*: BPS, Pendataan Potensi Desa (Podes)/*BPS-Statistics Indonesia, Village Potential Data Collecting*

Tabel 4.3.4 **Nikah, Talak dan Cerai Menurut Kecamatan, 2018-2020**
Table 4.3.4 **Number of Marriages and Divorces by Subdistrict, 2018-2020**

Kecamatan Subdistrict	Nikah ^{1,2,3} / Marriages ^{1,2,3}		
	2018	2019	2020
(1)	(2)	(3)	(4)
Panyipatan	182	240	162
Takisung	260	268	242
Kurau	128	112	114
Bumi Makmur	172	121	116
Bati-Bati	327	339	295
Tambang Ulang	136	151	124
Pelaihari	570	559	486
Bajuin	109	161	126
Batu Ampar	187	217	155
Jorong	213	225	200
Kintap	315	232	230
Tanah Laut	2 599	2 626	2 250

Lanjutan Tabel/*Continued Table* 4.3.4

Kecamatan <i>Subdistrict</i>	Talak dan cerai ^{2,4} / <i>Divorces</i> ^{2,4}				Jumlah Total
	2019	2020	Cerai Talak Divorce by Talak	2020 Cerai Gugat Divorce by Petition	
(1)	(5)	(6)	(7)	(8)	(9)
Panyipatan	58	44	10	34	102
Takisung	71	72	14	58	143
Kurau	48	37	10	27	85
Bumi Makmur	1	4	1	3	5
Bati-Bati	99	79	18	61	178
Tambang Ulang	40	46	11	35	86
Pelaihari	182	155	22	133	337
Bajuin	5	14	3	11	19
Batu Ampar	52	45	8	37	97
Jorong	57	52	8	44	109
Kintap	54	46	6	40	100
Tanah Laut	667	594	111	483	1 261

Catatan/*Note*: ¹ Termasuk bedolan (nikah di luar KUA)/*Including non formal registration*

² Hanya untuk yang beragama Islam/*Applies only for moslem*

Sumber/*Source*: ³ Kementerian Agama RI, Dirjen Bimas Islam/*Ministry of Religious Affairs, Directorate General of Islamic Community Guidance*

⁴ Pengadilan Agama Kabupaten Tanah Laut

Tabel 4.3.5 Jumlah Perceraian Menurut Faktor dan Kecamatan, 2020
Table Number of Divorces by Factors and Subdistrict, 2020

Kecamatan Subdistrict	Zina Adultery	Mabuk Drunk	Madat Drug Addict	Judi Gambling	Meninggal- kan Salah Satu Pihak Split Up
(1)	(2)	(3)	(4)	(5)	(6)
Panyipatan	-	-	-	-	16
Takisung	-	1	-	-	21
Kurau	-	-	-	-	10
Bumi Makmur	-	-	-	-	1
Bati-Bati	-	1	-	2	21
Tambang Ulang	-	-	-	-	12
Pelaihari	-	2	-	-	35
Bajuin	-	-	-	-	3
Batu Ampar	-	-	-	-	14
Jorong	-	-	1	-	20
Kintap	-	-	-	-	16
Tanah Laut	-	4	1	2	169

Lanjutan Tabel/*Continued Table* 4.3.5

Kecamatan <i>Subdistrict</i>	Dihukum Penjara <i>Jail</i>	Poligami <i>Polygamy</i>	Kekerasan Dalam Rumah Tangga <i>Domestic Violence</i>	Cacat Badan <i>Disability</i>	Perselisihan dan Pertengkar Terus Menerus <i>Constant Disputes and Quarrel</i>
(1)	(7)	(8)	(9)	(10)	(11)
Panyipatan	1	-	-	-	24
Takisung	3	2	1	-	40
Kurau	-	-	-	-	23
Bumi Makmur	-	-	-	-	1
Bati-Bati	1	4	1	-	38
Tambang Ulang	-	-	-	-	29
Pelaihari	4	-	5	-	97
Bajuin	-	-	1	-	9
Batu Ampar	1	-	-	-	25
Jorong	1	1	1	-	27
Kintap	1	-	1	-	26
Tanah Laut	12	7	10	-	339

Lanjutan Tabel/Continued Table 4.3.5

Kecamatan Subdistrict	Kawin Paksa Forced Marriage	Murtad Apostate	Ekonomi Economy	Lain-lain Others	Jumlah Total
(1)	(12)	(13)	(14)	(15)	(16)
Panyipatan	1	-	2	-	44
Takisung	-	-	4	-	72
Kurau	1	-	3	-	37
Bumi Makmur	-	-	2	-	4
Bati-Bati	-	-	11	-	79
Tambang Ulang	-	-	5	-	46
Pelaihari	-	-	12	-	155
Bajuin	-	-	1	-	14
Batu Ampar	-	-	5	-	45
Jorong	-	-	1	-	52
Kintap	-	-	2	-	46
Tanah Laut	2	-	48	-	594

Sumber/Source: Pengadilan Agama Pelaihari

Tabel
Table 4.3.6

Jumlah Ulama, Penyuluh Agama, Majelis Ta'lim dan Taman Pendidikan Al Qur'an (TPA) Menurut Kecamatan di Kabupaten Tanah Laut, 2020
Number of Ulama, Religion Extension, Majelis Ta'lim and Al Qur'an Study by Subdistrict, 2020

Kecamatan Subdistrict	Ulama Muslim Religious Teacher	Penyuluh Agama Religious Instructor		Majelis Ta'lim Assembly Taklim	TPA & TPQ
		PNS	Honorer		
(1)	(2)	(3)	(4)	(5)	(6)
Panyipatan	50	1	7	443	3
Takisung	28	1	8	49	1
Kurau	26	1	4	16	0
Bumi Makmur	24	1	4	33	1
Bati-Bati	86	3	8	47	4
Tambang Ulang	46	1	8	28	0
Pelaihari	80	2	7	129	10
Bajuin	73	1	4	25	0
Batu Ampar	28	1	8	23	3
Jorong	30	1	8	30	4
Kintap	85	1	8	59	0
Tanah Laut	556	14	74	882	26

Sumber/Source: Kantor Kementerian Agama Kabupaten Tanah Laut /Regional Office of Religius Affairs of Tanah Laut Regency

Tabel 4.3.7 Jumlah Calon Jemaah Haji Menurut Jenis Kelamin dan Kecamatan di Kabupaten Tanah Laut, 2020
Number of Jemaah Haji by Sex and Subdistrict in Tanah Laut Regency, 2020

Kecamatan Subdistrict	Laki-laki Male	Perempuan Female	Jumlah Total
(1)	(2)	(3)	(4)
Panyipatan	8	11	19
Takisung	8	12	20
Kurau	7	7	14
Bumi Makmur	0	1	1
Bati-Bati	30	36	66
Tambang Ulang	4	3	7
Pelaihari	54	72	126
Bajuin	2	2	4
Batu Ampar	9	9	18
Jorong	13	11	24
Kintap	3	5	8
Tanah Laut	138	169	307

Sumber/Source: Kantor Kementerian Agama Kabupaten Tanah Laut /Regional Office of Religius Affairs of Tanah Laut Regency

Tabel
Table 4.3.8**Jumlah Jemaah Haji yang Diberangkatkan¹ ke Tanah Suci
Mekah Menurut Kecamatan, 2018-2020**
*Number of Hajj Pilgrims Departured¹ to the Holyland of
Mecca by Subdistrict, 2018-2020*

Kecamatan Subdistrict	2018	2019	2020
(1)	(2)	(3)	(4)
Panyipatan	18	2	19
Takisung	22	25	20
Kurau	10	6	14
Bumi Makmur	6	13	1
Bati-Bati	43	46	66
Tambang Ulang	23	21	7
Pelaihari	73	97	126
Bajuin	11	16	4
Batu Ampar	14	14	18
Jorong	9	21	24
Kintap	17	23	8
Tanah Laut	246	284	307

Catatan/Note: ¹ Melalui Kementerian Agama/*Managed by Ministry of Religious Affairs*

Sumber/Source: Kantor Kementerian Agama Kabupaten Tanah Laut /*Regional Office of Religious Affairs of Tanah Laut Regency*

Tabel 4.3.9 **Jumlah Jemaah Tabungan Haji Aktif Menurut Jenis Kelamin dan Bulan di Kabupaten Tanah Laut, 2020**
Number of Jemaah Haji by Sex and Month in Tanah Laut Regency, 2020

Bulan Month	Laki-laki Male	Perempuan Female	Jumlah Total
(1)	(2)	(3)	(4)
Januari/January	41	47	88
Februari/February	41	43	84
Maret/March	21	30	51
April/April	-	-	-
Mei/May	12	12	24
Juni/June	18	17	35
Juli/July	13	15	28
Agustus/August	28	28	56
September/September	39	33	72
Oktober/October	22	23	45
November/November	28	35	63
Desember/December	31	33	64
Tanah Laut	294	316	610

Sumber/Source: Kantor Kementerian Agama Kabupaten Tanah Laut /Regional Office of Religius Affairs of Tanah Laut Regency

Tabel
Table 4.3.10**Jumlah Jemaah Tabungan Haji Aktif Menurut Jenis Kelamin dan Kecamatan di Kabupaten Tanah Laut, 2020**
Number of Jemaah Haji by Sex and Subdistrict in Tanah Laut Regency, 2020

Kecamatan Subdistrict	Laki-laki Male	Perempuan Female	Jumlah Total
(1)	(2)	(3)	(4)
Panyipatan	16	18	34
Takisung	39	36	75
Kurau	9	9	18
Bumi Makmur	10	15	25
Bati-Bati	46	48	94
Tambang Ulang	10	15	25
Pelaihari	102	104	206
Bajuin	11	14	25
Batu Ampar	12	16	28
Jorong	20	21	41
Kintap	19	20	39
Tanah Laut	294	316	610

Sumber/Source: Kantor Kementerian Agama Kabupaten Tanah Laut/Regional Office of Religious Affairs of Tanah Laut Regency

Tabel 4.3.11 Jumlah Kejadian Bencana Alam Menurut Kecamatan di Kabupaten Tanah Laut, 2020
Number of Natural Disaster Events by Subdistrict in Tanah Laut Regency, 2020

Kecamatan Subdistrict	Gempa Bumi Earth- quake	Letusan Gunung Api Volcanic Eruption	Tsunami Tsunami	Tanah Longsor Landslide	Banjir Floods	Banjir Bandang Flash Floods
(1)	(2)	(3)	(4)	(5)	(6)	(7)
Panyipatan	-	-	-	-	1	-
Takisung	-	-	-	-	-	-
Kurau	-	-	-	-	1	-
Bumi Makmur	-	-	-	-	-	-
Bati-Bati	-	-	-	-	1	-
Tambang Ulang	-	-	-	-	1	-
Pelaihari	-	-	-	-	4	-
Bajuin	-	-	-	-	1	-
Batu Ampar	-	-	-	-	-	-
Jorong	-	-	-	-	4	-
Kintap	-	-	-	-	12	-
Tanah Laut	-	-	-	-	25	-

Lanjutan Tabel/*Continued Table* 4.3.11

Kecamatan <i>Subdistrict</i>	Kekeringan <i>Drought</i>	Kebakaran Hutan dan Lahan <i>Forest and Land Fires</i>	Angin Puting Beliung <i>Tornado</i>	Gelombang Pasang Tidal Wave	Abrasi <i>Abrasion</i>
(1)	(2)	(3)	(4)	(5)	(6)
Panyipatan	-	4	-	-	-
Takisung	-	1	2	-	-
Kurau	-	10	2	-	-
Bumi Makmur	-	2	1	-	-
Bati-Bati	-	23	1	-	-
Tambang Ulang	-	7	1	-	-
Pelaihari	-	3	-	-	-
Bajuin	-	-	-	-	-
Batu Ampar	-	2	-	-	-
Jorong	-	9	-	-	-
Kintap	-	7	-	1	-
Tanah Laut	-	68	7	1	-

Sumber/*Source*: Badan Nasional Penanggulangan Bencana/*National Agency for Disaster Countermeasure*

Tabel 4.3.12 **Jumlah Korban yang Diakibatkan Bencana Alam Menurut Kecamatan, 2020**
Table *Number of Victims Due to Natural Disaster by Sub District, 2020*

Kecamatan <i>Subdistrict</i>	Gempa Bumi/Earthquake		
	Meninggal dan Hilang <i>Fatality and Missing</i>	Luka-luka <i>Casualty</i>	Terdampak dan Mengungsi <i>Affected and Evacuated</i>
(1)	(2)	(3)	(4)
Panyipatan	-	-	-
Takisung	-	-	-
Kurau	-	-	-
Bumi Makmur	-	-	-
Bati-Bati	-	-	-
Tambang Ulang	-	-	-
Pelaihari	-	-	-
Bajuin	-	-	-
Batu Ampar	-	-	-
Jorong	-	-	-
Kintap	-	-	-
Tanah Laut	-	-	-

Lanjutan Tabel/*Continued Table* 4.3.12

Kecamatan <i>Subdistrict</i>	Letusan Gunung Api/ <i>Volcanic Eruption</i>		
	Meninggal dan Hilang <i>Fatality and Missing</i>	Luka-luka <i>Casualty</i>	Terdampak dan Mengungsi <i>Affected and Evacuated</i>
(1)	(5)	(6)	(7)
Panyipatan	-	-	-
Takisung	-	-	-
Kurau	-	-	-
Bumi Makmur	-	-	-
Bati-Bati	-	-	-
Tambang Ulang	-	-	-
Pelaihari	-	-	-
Bajuin	-	-	-
Batu Ampar	-	-	-
Jorong	-	-	-
Kintap	-	-	-
Tanah Laut	-	-	-

Lanjutan Tabel/*Continued Table* 4.3.12

Kecamatan <i>Subdistrict</i>	Tsunami/ <i>Tsunami</i>		
	Meninggal dan Hilang <i>Fatality and Missing</i>	Luka-luka <i>Casualty</i>	Terdampak dan Mengungsi <i>Affected and Evacuated</i>
(1)	(8)	(9)	(10)
Panyipatan	-	-	-
Takisung	-	-	-
Kurau	-	-	-
Bumi Makmur	-	-	-
Bati-Bati	-	-	-
Tambang Ulang	-	-	-
Pelaihari	-	-	-
Bajuin	-	-	-
Batu Ampar	-	-	-
Jorong	-	-	-
Kintap	-	-	-
Tanah Laut	-	-	-

Lanjutan Tabel/*Continued Table* 4.3.12

Kecamatan <i>Subdistrict</i>	Tanah Longsor/ <i>Landslide</i>		
	Meninggal dan Hilang <i>Fatality and Missing</i>	Luka-luka <i>Casualty</i>	Terdampak dan Mengungsi <i>Affected and Evacuated</i>
(1)	(11)	(12)	(13)
Panyipatan	-	-	-
Takisung	-	-	-
Kurau	-	-	-
Bumi Makmur	-	-	-
Bati-Bati	-	-	-
Tambang Ulang	-	-	-
Pelaihari	-	-	-
Bajuin	-	-	-
Batu Ampar	-	-	-
Jorong	-	-	-
Kintap	-	-	-
Tanah Laut	-	-	-

Lanjutan Tabel/*Continued Table 4.3.12*

Kecamatan <i>Subdistrict</i>	Banjir/ <i>Floods</i>		
	Meninggal dan Hilang <i>Fatality and Missing</i>	Luka-luka <i>Casualty</i>	Terdampak dan Mengungsi <i>Affected and Evacuated</i>
(1)	(14)	(15)	(16)
Panyipatan	-	-	544
Takisung	-	-	-
Kurau	-	-	102
Bumi Makmur	-	-	-
Bati-Bati	-	-	814
Tambang Ulang	-	-	156
Pelaihari	-	-	6 378
Bajuin	-	-	26
Batu Ampar	-	-	-
Jorong	-	-	3 027
Kintap	-	-	3 972
Tanah Laut	-	-	15 019

Lanjutan Tabel/*Continued Table* 4.3.12

Kecamatan <i>Subdistrict</i>	Banjir Bandang/ <i>Flash Floods</i>		
	Meninggal dan Hilang <i>Fatality and Missing</i>	Luka-luka <i>Casualty</i>	Terdampak dan Mengungsi <i>Affected and Evacuated</i>
(1)	(17)	(18)	(19)
Panyipatan	-	-	-
Takisung	-	-	-
Kurau	-	-	-
Bumi Makmur	-	-	-
Bati-Bati	-	-	-
Tambang Ulang	-	-	-
Pelaihari	-	-	-
Bajuin	-	-	-
Batu Ampar	-	-	-
Jorong	-	-	-
Kintap	-	-	-
Tanah Laut	-	-	-

Lanjutan Tabel/*Continued Table* 4.3.12

Kecamatan <i>Subdistrict</i>	Kekeringan/ <i>Drought</i>		
	Meninggal dan Hilang <i>Fatality and Missing</i>	Luka-luka <i>Casualty</i>	Terdampak dan Mengungsi <i>Affected and Evacuated</i>
(1)	(20)	(21)	(22)
Panyipatan	-	-	-
Takisung	-	-	-
Kurau	-	-	-
Bumi Makmur	-	-	-
Bati-Bati	-	-	-
Tambang Ulang	-	-	-
Pelaihari	-	-	-
Bajuin	-	-	-
Batu Ampar	-	-	-
Jorong	-	-	-
Kintap	-	-	-
Tanah Laut	-	-	-

Lanjutan Tabel/*Continued Table* 4.3.12

Kecamatan <i>Subdistrict</i>	Kebakaran Hutan dan Lahan <i>Forest and Land Fires</i>		
	Meninggal dan Hilang <i>Fatality and Missing</i>	Luka-luka <i>Casualty</i>	Terdampak dan Mengungsi <i>Affected and Evacuated</i>
(1)	(23)	(24)	(25)
Panyipatan	-	-	-
Takisung	-	-	-
Kurau	-	-	-
Bumi Makmur	-	-	-
Bati-Bati	-	-	-
Tambang Ulang	-	-	-
Pelaihari	-	-	-
Bajuin	-	-	-
Batu Ampar	-	-	-
Jorong	-	-	-
Kintap	-	-	-
Tanah Laut	-	-	-

Lanjutan Tabel/*Continued Table* 4.3.12

Kecamatan <i>Subdistrict</i>	Angin Puting Beliung <i>Tornado</i>		
	Meninggal dan Hilang <i>Fatality and Missing</i>	Luka-luka <i>Casualty</i>	Terdampak dan Mengungsi <i>Affected and Evacuated</i>
(1)	(26)	(27)	(28)
Panyipatan	-	-	-
Takisung	-	-	5
Kurau	-	-	-
Bumi Makmur	-	-	-
Bati-Bati	-	-	-
Tambang Ulang	-	-	-
Pelaihari	-	-	-
Bajuin	-	-	-
Batu Ampar	-	-	-
Jorong	-	-	-
Kintap	-	-	-
Tanah Laut	-	-	5

Lanjutan Tabel/*Continued Table* 4.3.12

Kecamatan <i>Subdistrict</i>	Gelombang Pasang <i>Tidal Wave</i>		
	Meninggal dan Hilang <i>Fatality and Missing</i>	Luka-luka <i>Casualty</i>	Terdampak dan Mengungsi <i>Affected and Evacuated</i>
(1)	(29)	(30)	(31)
Panyipatan	-	-	-
Takisung	-	-	-
Kurau	-	-	-
Bumi Makmur	-	-	-
Bati-Bati	-	-	-
Tambang Ulang	-	-	-
Pelaihari	-	-	-
Bajuin	-	-	-
Batu Ampar	-	-	-
Jorong	-	-	-
Kintap	-	-	41
Tanah Laut	-	-	41

Lanjutan Tabel/*Continued Table* 4.3.12

Kecamatan <i>Subdistrict</i>	Abrasi/Abrasion		
	Meninggal dan Hilang <i>Fatality and Missing</i>	Luka-luka <i>Casualty</i>	Terdampak dan Mengungsi <i>Affected and Evacuated</i>
(1)	(32)	(33)	(34)
Panyipatan	-	-	-
Takisung	-	-	-
Kurau	-	-	-
Bumi Makmur	-	-	-
Bati-Bati	-	-	-
Tambang Ulang	-	-	-
Pelaihari	-	-	-
Bajuin	-	-	-
Batu Ampar	-	-	-
Jorong	-	-	-
Kintap	-	-	-
Tanah Laut	-	-	-

Sumber/*Source*: Badan Nasional Penanggulangan Bencana/*National Agency for Disaster Countermeasure*

Tabel
Table 4.3.13

Jumlah Kerusakan Rumah yang Diakibatkan Bencana Alam Menurut Kecamatan, 2019-2020
Number of Damaged Houses Due to Natural Disaster by Subdistrict, 2019-2020

Kecamatan Subdistrict	Rusak Berat Severely Damaged		Rusak Sedang Damaged	
	2019	2020	2019	2020
(1)	(2)	(3)	(4)	(5)
Panyipatan	-	-	-	-
Takisung	-	1	3	-
Kurau	-	-	3	3
Bumi Makmur	-	-	7	4
Bati-Bati	-	-	-	1
Tambang Ulang	-	-	-	3
Pelaihari	6	1	1	-
Bajuin	2	-	1	-
Batu Ampar	-	-	-	1
Jorong	-	-	-	-
Kintap	3	-	-	-
Tanah Laut	11	2	15	12

Lanjutan Tabel/*Continued Table* 4.3.13

Kecamatan Subdistrict	Rusak Ringan <i>Lightly Damaged</i>		Terendam <i>Submerged</i>	
	2019	2020	2019	2020
(1)	(6)	(7)	(8)	(9)
Panyipatan	-	-	-	152
Takisung	58	-	-	-
Kurau	4	-	-	32
Bumi Makmur	10	-	-	-
Bati-Bati	-	3	-	434
Tambang Ulang	-	2	-	39
Pelaihari	12	-	-	1.962
Bajuin	1	-	-	8
Batu Ampar	-	-	-	-
Jorong	-	-	199	886
Kintap	-	1	8	1.207
Tanah Laut	85	6	207	4 720

Sumber/*Source*: Badan Nasional Penanggulangan Bencana/*National Agency for Disaster Countermeasure*

Tabel
Table 4.3.14**Jumlah Tindak Pidana Menurut Kepolisian Sektor di
Kabupaten Tanah Laut, 2018-2020**
*Number of Reported Criminal Cases by Subdistrict Police
Office in Tanah Laut Regency, 2018-2020*

Kecamatan Subdistrict	2018	2019	2020
(1)	(2)	(3)	(4)
Panyipatan	23	15	9
Takisung	22	10	18
Kurau	17	15	9
Bumi Makmur	2	3	4
Bati-Bati	25	21	15
Tambang Ulang	12	10	8
Pelaihari	18	15	10
Bajuin	10	9	2
Batu Ampar	18	15	7
Jorong	25	20	22
Kintap	29	21	19
Tanah Laut	201	154	123

Sumber/Source: Kepolisian Resor Tanah Laut/ *Tanah Laut Resort Police Department*

Tabel 4.3.15 **Jumlah Penyelesaian Tindak Pidana Menurut Kepolisian Sektor di Kabupaten Tanah Laut, 2018-2020**
Table *Number of Crime Clearance by Subdistrict Police Office in Tanah Laut Regency, 2018-2020*

Kecamatan Subdistrict	2018	2019	2020
(1)	(2)	(3)	(4)
Panyipatan	12	14	8
Takisung	13	12	16
Kurau	16	11	9
Bumi Makmur	3	1	-
Bati-Bati	14	17	10
Tambang Ulang	24	23	8
Pelaihari	12	15	13
Bajuin	1	1	-
Batu Ampar	25	20	6
Jorong	12	15	15
Kintap	19	15	17
Tanah Laut	147	144	102

Sumber/Source: Kepolisian Resor Tanah Laut/ Tanah Laut Resort Police Department

Tabel
Table 4.3.16

Risiko Penduduk Terjadi Tindak Pidana per 100.000 Penduduk Menurut Kecamatan, 2017-2020
Crime Rate per 100,000 Population by Sub District, 2017-2020

Kecamatan Subdistrict	2017	2018	2019	2020
(1)	(2)	(3)	(4)	(5)
Panyipatan	15	11	12	10
Takisung	8	9	15	8
Kurau	8	9	11	10
Bumi Makmur	2	1	2	1
Bati-Bati	12	15	21	12
Tambang Ulang	8	9	13	11
Pelaihari	15	21	22	10
Bajuin	2	1	1	-
Batu Ampar	10	12	21	12
Jorong	12	11	11	10
Kintap	15	14	12	11
Tanah Laut	107	113	141	95

Sumber/Source: Kepolisian Resor Tanah Laut/ Tanah Laut Resort Police Department

Tabel 4.3.17 Jumlah Perkara yang Diterima dan Diputus Setiap Bulan di Kabupaten Tanah Laut, 2020
Table *Number of Accepted Case and Verdict Case Every Month in Tanah Laut Regency, 2020*

Bulan Month	Diterima Accepted		Diputus Verdict	
	Cerai Talak	Cerai Gugat	Cerai Talak	Cerai Gugat
(1)	(2)	(3)	(4)	(5)
Januari/January	37	110	14	34
Februari/February	14	61	24	68
Maret/March	10	60	12	59
April/April	2	11	10	37
Mei/May	4	7	3	22
Juni/June	3	11	9	28
Juli/July	27	107	12	57
Agustus/August	17	63	15	59
September/September	13	64	17	77
Oktober/October	9	54	13	54
November/November	17	61	14	78
Desember/December	3	19	18	45
Jumlah/Total	156	628	161	618

Sumber/Source: Pengadilan Agama Kabupaten Tanah Laut/Religious Court of Tanah Laut Regency

Tabel
Table 4.3.18**Jumlah Perkara Menurut Wilayah Setiap Bulan di
Kabupaten Tanah Laut, 2020**
*Number of Cases by Area Every Month in Tanah Laut
Regency, 2020*

Wilayah Area	Jan	Feb	Maret	Apr	Mei	Juni
(1)	(2)	(3)	(4)	(5)	(6)	(7)
Mapolres Tanah Laut (Kab. Tanah Laut)	2	3	3	3	4	2
Polsek Bati-Bati (Kec. Bati-Bati)	2	2	1	1	1	1
Polsek Tambang Ulang (Kec. Tambang Ulang)	1	-	1	1	1	1
Polsek Kurau (Kec. Kurau dan Bumi Makmur)	1	1	1	1	2	2
Polsek Takisung (Kec. Takisung)	2	2	2	1	1	1
Polsek Panyipatan (Kec. Panyipatan)	1	1	1	1	1	1
Polsek Jorong (Kec. Jorong)	2	2	2	2	2	2
Polsek Batu Ampar (kec. Batu Ampar)	1	-	-	-	3	1
Polsek Kintap (Kec. Kintap)	2	2	2	2	2	2
Polsek Pelaihari (Kec. Pelaihari dan Bajuin)	1	1	1	1	1	1
Jumlah/Total	15	14	14	13	18	14

Lanjutan Tabel/*Continued Table* 4.3.18

Wilayah Area	Juli	Agus	Sept	Okt	Nop	Des
(1)	(8)	(9)	(10)	(11)	(12)	(13)
Mapolres Tanah Laut (Kab. Tanah Laut)	3	3	2	2	2	1
Polsek Bati-Bati (Kec. Bati-Bati)	1	1	2	1	1	1
Polsek Tambang Ulang (Kec. Tambang Ulang)	1	1	1	-	-	-
Polsek Kurau (Kec. Kurau dan Bumi Makmur)	1	1	1	1		1
Polsek Takisung (Kec. Takisung)	1	1	1	1	1	2
Polsek Panyipatan (Kec. Panyipatan)	1	1	1	-	-	-
Polsek Jorong (Kec. Jorong)	1	1	1		1	1
Polsek Batu Ampar (kec. Batu Ampar)	1	-	-	-	-	1
Polsek Kintap (Kec. Kintap)	2	2	1	1	1	2
Polsek Pelaihari (Kec. Pelaihari dan Bajuin)	1	1	1	1	1	2
Jumlah/Total	13	12	11	7	7	11

Sumber/*Source*: Kepolisian Resor Tanah Laut/ Tanah Laut Resort Police Department

Tabel
Table 4.3.19

**Jumlah Pelanggaran Lalu Lintas Setiap Bulan di
Kabupaten Tanah Laut, 2020**
*Number of Traffic offense Every Month in Tanah Laut
Regency, 2020*

Bulan Month	Pelanggaran Offense	Vonis Verdict	Jumlah Denda Fines (Rp. 000)
(1)	(2)	(3)	(4)
Januari/January	1 001	356	65 180
Februari/February	413	216	185 070
Maret/March	220	127	59 000
April/April	63	291	3 010
Mei/May	28	164	1 000
Juni/June	32	233	14 101
Juli/July	306	592	25 165
Agustus/August	265	472	57 550
September/September	220	384	46 690
Oktober/October	415	479	39 140
November/November	300	313	68 780
Desember/December	200	268	12 245
Jumlah/Total	3 463	3 895	576 931

Sumber/Source: Kepolisian Resor Tanah Laut/ Tanah Laut Resort Police Department

Tabel 4.3.20 **Jumlah Kecelakaan, Kerugian Material dan Penderita Kecelakaan Kendaraan Bermotor Menurut Kecamatan di Kabupaten Tanah Laut, 2020**
Number of Accident, Financial Loss and Victims by Subdistrict in Tanah Laut Regency, 2020

Bulan Month	Jumlah Kecelakaan Number of Accident	Kerugian Material Financial Loss (ribu rupiah)	Penderita Kecelakaan Victims		
			Meninggal Casualty	Luka Berat Serious Injury	Luka Ringan Wounded
(1)	(2)	(3)	(4)	(5)	(6)
Januari/January	1	3 000	1	-	-
Februari/February	4	8 200	3	-	-
Maret/March	3	4 000	3	1	3
April/April	2	1 000	2	-	4
Mei/May	3	6 200	2	-	2
Juni/June	3	12 000	2	1	1
Juli/July	3	1 250	3	-	2
Agustus/August	4	8 000	3	1	3
September/September	2	2 500	2	-	2
Oktober/October	3	4 600	3	-	2
November/November	7	2 150	3	-	5
Desember/December	4	8 300	2	1	3
Jumlah/Total	39	61 200	29	4	27

Sumber/Source: Kepolisian Resor Tanah Laut/ Tanah Laut Resort Police Department

Tabel
Table 4.3.21

**Jumlah Tindak Pidana Kejahatan yang Masuk di
Kejaksaan Negeri Setiap Bulan Menurut Jenis Tindak
Pidana di Kabupaten Tanah Laut, 2020**
*Number of Crimes Every Month by Type in Tanah Laut
Regency, 2020*

Bulan Month	Jenis Tindak Pidana Type of Crime								Jumlah Total
	Umum	Eko- omi	Sub versi	Korup- si	Narko- tik	Imi- grasi	Sa- jam	Lain lain	
(1)	(2)	(3)	(4)	(5)	(6)	(7)	(8)	(9)	(10)
Januari/January	8	-	-	-	12	-	1	-	21
Februari/February	21	5	-	-	13	-	-	3	42
Maret/March	8	-	-	-	25	-	2	5	40
April/April	10	-	-	-	8	-	1	2	21
Mei/May	10	-	-	-	5	-	1	4	20
Juni/June	4	-	-	-	6	-	-	2	12
Juli/July	2	-	-	-	10	-	1	2	15
Agustus/August	9	-	-	-	7	-	4	2	22
September/September	10	-	-	2	12	-	1	2	27
Oktober/October	4	-	-	-	6	-	1	5	16
November/November	9	-	-	1	10	-	1	6	27
Desember/December	7	-	-	-	3	-	-	2	12
Jumlah/Total	102	5	-	3	117	-	13	35	275

Sumber/Source: Kejaksaan Negeri Tanah Laut/ State Attorney of Tanah Laut

Tabel
Table 4.3.22**Jumlah Tindak Pidana Kejahatan yang Diselesaikan
di Kejaksaan Negeri Setiap Bulan Menurut Cara
Penyelesaiannya di Kabupaten Tanah Laut, 2020**
*Number of Crimes Has Been Settled Every Month in Tanah
Laut Regency, 2020*

Bulan Month	Cara Penyelesaian Settlement Procedures					Jumlah Total
	Dibebaskan dari tahanan	Dilimpah kan ke PN	Dikirim ke Kejari lain	Divonis bebas	Lainnya	
(1)	(2)	(3)	(4)	(5)	(6)	(7)
Januari/January	-	32	-	-	17	49
Februari/February	-	26	-	-	13	39
Maret/March	-	19	-	-	7	26
April/April	-	28	-	-	9	37
Mei/May	-	43	-	-	20	63
Juni/June	-	31	-	-	25	56
Juli/July	-	40	-	-	24	64
Agustus/August	-	10	-	-	31	41
September/September	-	20	-	-	20	40
Oktober/October	-	23	-	-	17	40
November/November	-	26	-	-	19	45
Desember/December	-	16	-	-	27	43
Jumlah/Total	-	314	-	-	229	543

Sumber/Source: Kejaksaan Negeri Tanah Laut/ State Attorney of Tanah Laut

Tabel
Table 4.3.23

**Jumlah Tindak Pidana Kejahatan yang Masuk di
Kejaksaan Negeri Pelaihari, 2018-2020**
Number of Crimes Had Been Accepted, 2018-2020

Jenis Tindak Pidana <i>Type of Crimes</i>	Tahun <i>Year</i>		
	2018	2019	2020
(1)	(2)	(3)	(4)
Umum <i>General</i>	131	-	102
Ekonomi <i>Economics</i>	-	-	5
Subversi <i>Sybversion</i>	-	-	-
Korupsi <i>Corruptions</i>	6	3	3
Narkotika <i>Drugs</i>	80	128	117
Imigrasi <i>Imigrations</i>	-	-	-
Senjata api atau tajam <i>Weapons</i>	24	21	13
Lain-lain <i>Others</i>	79	173	35
Jumlah/Total	320	325	275

Sumber/Source: Kejaksaan Negeri Tanah Laut/ *State Attorney of Tanah Laut*

Tabel
Table 4.3.24

**Jumlah Perkara dan Terdakwa Termasuk Pelanggaran
Lalu Lintas yang Diselesaikan Pengadilan Negeri Menurut
Jenis Perkara di Kabupaten Tanah Laut, 2018-2020**
*Number of Cases and The Accused Included Traffic offense
Has Been Settled by Type of Cases in Tanah Laut Regency,
2018-2020*

Perkara Cases	2018		2019		2020	
	Perkara Cases	Terdakwa Convicted	Perkara Cases	Terdakwa Convicted	Perkara Cases	Terdakwa Convicted
(1)	(2)	(3)	(4)	(5)	(6)	(7)
Biasa/Tolakan <i>Ordinary/Refusal</i>	339	402	294	342	327	390
Summir <i>Quick Checks</i>	103	162	18	30	16	16
Rol/Pelanggaran <i>Roller/Violation</i>	5 775	5 775	6 627	6 627	4 967	4 967
Jumlah/Total	6 217	6 339	6 939	6 999	5 310	5 373

Sumber/Source: Pengadilan Negeri Pelaihari/District Court of Pelaihari

Tabel
Table 4.3.25

Jumlah Perkara dan Terdakwa Termasuk Pelanggaran Lalu Lintas yang Diselesaikan Pengadilan Negeri Setiap Bulan di Kabupaten Tanah Laut, 2018-2020
Number of Cases and The Accused Included Traffic offense Has Been Settled Every Month in Tanah Laut Regency, 2018-2020

Bulan Month	2018		2019		2020	
	Perkara Cases	Terdakwa Convicted	Perkara Cases	Terdakwa Convicted	Perkara Cases	Terdakwa Convicted
(1)	(2)	(3)	(4)	(5)	(6)	(7)
Januari/January	744	757	381	385	457	464
Februari/February	361	365	421	422	1 218	1 221
Maret/March	594	604	79	82	409	414
April/April	320	340	27	31	58	61
Mei/May	1 456	1 462	72	82	63	68
Juni/June	439	451	114	122	134	145
Juli/July	106	114	749	749	202	206
Agustus/August	184	189	203	216	651	653
September/September	211	222	1 755	1 755	319	326
Oktober/October	352	357	846	851	609	611
November/November	1 199	1 219	1 902	1 907	693	698
Desember/December	251	259	390	397	497	506
Jumlah/Total	6 217	6 339	6 939	6 999	5 310	5 373

Sumber/Source: Pengadilan Negeri Pelaihari/District Court of Pelaihari

Tabel 4.3.26 Jumlah Perkara dan Terdakwa Termasuk Pelanggaran Lalu Lintas Yang Diselesaikan Setiap Bulan Menurut Jenis Perkara di Kabupaten Tanah Laut, 2020
Number of Cases and The Accused of Traffic Offense Has Been Settled Every Month by Type of Cases in Tanah Laut Regency, 2020

Bulan Month	Biasa/Tolakan		Summir		Rol/Pelanggaran		Jumlah	
	Perkara Cases	Terdakwa Convicted	Perkara Cases	Terdakwa Convicted	Perkara Cases	Terdakwa Convicted	Perkara Cases	Terdakwa Convicted
(1)	(2)	(3)	(4)	(6)	(7)	(8)	(9)	(10)
Januari/ January	10	17	1	1	446	446	457	464
Februari/ February	29	32	2	2	1 187	1 187	1 218	1 221
Maret/March	27	32	8	8	374	374	409	414
April/April	25	28	3	3	30	30	58	61
Mei/May	37	42	-	-	26	26	63	68
Juni/June	37	48	-	-	97	97	134	145
Juli/July	44	48	-	-	158	158	202	206
Agustus/ August	23	25	2	2	626	626	651	653
September/ September	19	26	-	-	300	300	319	326
Oktober/ October	14	16	-	-	595	595	609	611
November/ November	28	33	-	-	665	665	693	698
Desember/ December	34	43	-	-	463	463	497	506
Jumlah/ Total	327	390	16	16	4 967	4 967	5 310	5 373

Sumber/Source: Pengadilan Negeri Pelaihari/District Court of Pelaihari

Tabel
Table 4.3.27

Jumlah Perkara dan Terdakwa Termasuk Pelanggaran Lalu Lintas Yang Masuk Setiap Bulan di Kabupaten Tanah Laut, 2018-2020

Number of Cases and The Accused of Traffic Offense Every Month in Tanah Laut Regency, 2018-2020

Bulan Month	2018		2019		2020	
	Perkara Cases	Terdakwa Convicted	Perkara Cases	Terdakwa Convicted	Perkara Cases	Terdakwa Convicted
(1)	(2)	(3)	(4)	(5)	(6)	(7)
Sisa Akhir/ <i>The Rest</i>	18	21	14	17	11	19
Januari/ <i>January</i>	761	772	389	391	489	496
Februari/ <i>February</i>	364	379	441	442	1.207	1.208
Maret/ <i>March</i>	572	575	67	71	401	402
April/ <i>April</i>	323	342	33	38	71	77
Mei/ <i>May</i>	1 467	1 477	60	67	54	60
Juni/ <i>June</i>	436	445	114	122	126	133
Juli/ <i>July</i>	111	122	766	775	203	206
Agustus/ <i>August</i>	190	202	183	194	640	645
September/ <i>September</i>	212	213	1 762	1 763	319	324
Oktober/ <i>October</i>	331	335	852	857	620	624
November/ <i>November</i>	1 192	1 201	1 921	1 937	701	709
Desember/ <i>December</i>	247	256	345	345	470	471
Jumlah/Total	6 224	6 340	6 947	7 019	5 312	5 374

Sumber/*Source*: Pengadilan Negeri Pelaihari/*District Court of Pelaihari*

Tabel 4.3.28 Jumlah Narapidana Menurut Jenis Kejahatan dan Jenis Kelamin di Kabupaten Tanah Laut, 2020
Number of Prisoner by Crime and Sex in Tanah Laut Regency, 2020

Jenis Kejahatan <i>Type of Crime</i>	Jenis Kelamin <i>Sex</i>		Jumlah <i>Total</i>
	Laki-laki <i>Male</i>	Perempuan <i>Female</i>	
(1)	(2)	(3)	(4)
Politik	-	-	-
Terhadap Ketertiban	2	-	2
Pembakaran	-	-	-
Mata Uang	2	-	2
Memalsu Materai / Surat	-	-	-
Kesusilaan	3	-	3
Perjudian	2	-	2
Penculikan	-	-	-
Pembunuhan	1	-	1
Penganiayaan	4	-	4
Pencurian	29	-	29
Perampokan	3	-	3
Memeras dan Mengancam	-	-	-
Penggelapan	4	1	5
Penipuan	3	-	3
Dalam Jabatan	-	-	-
Penadahan	1	-	1
Penyuapan	-	-	-
Merusak Barang	-	-	-
Lain-lain	-	-	-
Ekonomi/Ps. 78	-	-	-
Pelanggaran KUHP/UU Drt/1951	1	-	1
Psikotropika	207	2	209
Tipikor	2	1	3
Jumlah/Total	264	4	268

Sumber/Source: Rumah Tahanan Negara Pelaihari/ State Prison of Pelaihari

Tabel
Table 4.3.29

**Jumlah Tambahan Narapidana yang Masuk Menurut
Lamanya di Penjara Atau Kurungan dan Jenis Kelamin di
Kabupaten Tanah Laut, 2020**
*Number of New Prisoner by Length of Prison Sentence and
Sex in Tanah Laut Regency, 2020*

Lamanya Hukuman <i>Length of Prison Sentence</i>	Jenis Kelamin <i>Sex</i>		Jumlah <i>Total</i>
	Laki-laki <i>Male</i>	Perempuan <i>Female</i>	
(1)	(2)	(3)	(4)
Seumur Hidup <i>Lifetime Sentence</i>	-	-	-
Lebih dari 5 tahun <i>More than 5 year</i>	110	10	120
1 – 5 tahun <i>1 – 5 years</i>	139	7	146
Kurang dari 1 tahun <i>Less than 1 year</i>	82	3	85
Pidana Kurungan (pengganti- denda) <i>Criminal Confinement</i>	-	-	-
Jumlah/Total	331	20	351

Sumber/Source: Rumah Tahanan Negara Pelaihari/ *State Prison of Pelaihari*

Tabel 4.3.30 Jumlah Isi Rumah Tahanan Negara Setiap Bulan Menurut Status di Kabupaten Tanah Laut, 2020
Table *Number of Prisoner Every Month by Status in Tanah Laut Regency, 2020*

Bulan Month	Napi Convicts	Tahanan Prisoners	Titipan Surrogate Custody	Jumlah Total
(1)	(3)	(4)	(5)	(6)
Januari/January	283	86	-	369
Februari/February	277	85	-	362
Maret/March	300	73	-	373
April/April	298	90	-	388
Mei/May	311	86	-	397
Juni/June	345	89	-	434
Juli/July	331	83	-	414
Agustus/August	328	52	-	380
September/September	319	46	-	365
Oktober/October	302	58	-	360
November/November	289	70	-	359
Desember/December	306	45	-	351
Rata-Rata Per Bulan Monthly Average	307	72	-	379

Sumber/Source: Rumah Tahanan Negara Pelaihari/ State Prison of Pelaihari

Tabel
Table 4.3.31

**Jumlah Isi Rumah Tahanan Negara Setiap Bulan di
Kabupaten Tanah Laut, 2018-2020**
*Number of Prisoner Every Month in Tanah Laut Regency,
2018-2020*

Bulan Month	2018	2019	2020
(1)	(3)	(4)	(5)
Januari/January	401	332	369
Februari/February	396	322	362
Maret/March	374	338	373
April/April	381	326	388
Mei/May	367	337	397
Juni/June	378	338	434
Juli/July	391	353	414
Agustus/August	397	352	380
September/September	359	342	365
Oktober/October	360	370	360
November/November	374	363	359
Desember/December	335	347	351
Jumlah/Total	4 513	4 120	4 552

Sumber/Source: Rumah Tahanan Negara Pelaihari/ State Prison of Pelaihari

Tabel 4.3.32 Jumlah Korban Kekerasan Pada Perempuan Menurut Jenis Kekerasan dan Unit Pelayanan di Kabupaten Tanah Laut, 2020
Number of Victim of Violence Against Women by type of Violence and Reporting Unit in Tanah Laut Regency, 2020

Jenis Tindak Pidana <i>Type of Crimes</i>	Unit Pelayanan		
	P2PTP2A	UPPA POLRES	Unit Pelayanan Lainnya
(1)	(2)	(3)	(4)
Fisik <i>Physical</i>	2	2	1
Psikis <i>Psychic</i>	2	1	1
Seksual <i>Sexual</i>	-	2	1
Penelantaran <i>Abandonment</i>	-	-	-
Perdagangan Orang <i>Human Trafficking</i>	-	-	-
Eksplorasi <i>Exploitation</i>	-	-	-
Lainnya <i>Others</i>	-	-	1
Jumlah/Total	4	5	4

Sumber/Source: Dinas Pengendalian Penduduk, Keluarga Berencana, Pemberdayaan Perempuan dan Perlindungan Anak Kabupaten Tanah Laut/Department of Population Control, Family Planning, Women's Empowerment and Child Protection Tanah Laut of Tanah Laut Regency

Tabel 4.3.33 Jumlah Korban Kekerasan Anak Menurut Jenis Kekerasan dan Unit Pelayanan di Kabupaten Tanah Laut, 2020
Number of Victim of Child Abuse by type of Violence and Reporting Unit in Tanah Laut Regency, 2020

Jenis Tindak Pidana <i>Type of Crimes</i>	Unit Pelayanan		
	P2PTP2A	UPPA POLRES	Unit Pelayanan Lainnya
(1)	(2)	(3)	(4)
Fisik <i>Physical</i>	-	-	1
Psikis <i>Psychic</i>	-	2	-
Seksual <i>Sexual</i>	-	12	2
Penelantaran <i>Abandonment</i>	1	-	1
Perdagangan Orang <i>Human Trafficking</i>	-	1	1
Eksplotasi <i>Exploitation</i>	4	-	-
Lainnya <i>Others</i>	-	1	-
Jumlah/Total	5	16	5

Sumber/Source: Dinas Pengendalian Penduduk, Keluarga Berencana, Pemberdayaan Perempuan dan Perlindungan Anak Kabupaten Tanah Laut/Department of Population Control, Family Planning, Women's Empowerment and Child Protection Tanah Laut of Tanah Laut Regency

Tabel
Table 4.3.34

Pelaku Kekerasan Pada Perempuan Menurut Jenis Kekerasan dan Unit Pelayanan di Kabupaten Tanah Laut, 2020
Number of Perpetrator of Violence Against Women by Type of Violence and Reporting Unit in Tanah Laut Regency, 2020

Jenis Tindak Pidana <i>Type of Crimes</i>	Unit Pelayanan		
	P2PTP2A	UPPA POLRES	Unit Pelayanan Lainnya
(1)	(2)	(3)	(4)
Fisik <i>Physical</i>	2	2	1
Psikis <i>Psychic</i>	2	1	1
Seksual <i>Sexual</i>	-	2	1
Penelantaran <i>Abandonment</i>	-	-	-
Perdagangan Orang <i>Human Trafficking</i>	-	-	-
Eksplorasi <i>Exploitation</i>	-	-	-
Lainnya <i>Others</i>	-	-	1
Jumlah/Total	4	5	4

Sumber/Source: Dinas Pengendalian Penduduk, Keluarga Berencana, Pemberdayaan Perempuan dan Perlindungan Anak Kabupaten Tanah Laut/Department of Population Control, Family Planning, Women's Empowerment and Child Protection Tanah Laut of Tanah Laut Regency

Tabel 4.3.35 Pelaku Kekerasan Anak Menurut Jenis Kekerasan dan Unit Pelayanan di Kabupaten Tanah Laut, 2020
Table *Number of Perpetrator of Child Abuse by Type of Violence and Reporting Unit in Tanah Laut Regency, 2020*

Jenis Tindak Pidana <i>Type of Crimes</i>	Unit Pelayanan		
	P2PTP2A	UPPA POLRES	Unit Pelayanan Lainnya
(1)	(2)	(3)	(4)
Fisik <i>Physical</i>	-	-	1
Psikis <i>Psychic</i>	-	2	-
Seksual <i>Sexual</i>	-	13	2
Penelantaran <i>Abandonment</i>	1	-	1
Perdagangan Orang <i>Human Trafficking</i>	-	2	1
Eksplotasi <i>Exploitation</i>	4	-	-
Lainnya <i>Others</i>	-	1	-
Jumlah/Total	5	18	5

Sumber/Source: Dinas Pengendalian Penduduk, Keluarga Berencana, Pemberdayaan Perempuan dan Perlindungan Anak Kabupaten Tanah Laut/Department of Population Control, Family Planning, Women's Empowerment and Child Protection Tanah Laut of Tanah Laut Regency

Tabel 4.3.36 Jumlah Sarana dan Prasarana Penanggulangan Sampah di Kabupaten Tanah Laut, 2018-2020
Table **4.3.36** **Number of Waste Management Facilities in Tanah Laut Regency, 2018-2020**

Sarana dan Prasarana Waste Management Facilities	2018	2019	2020
(1)	(3)	(4)	(5)
Truk Sampah <i>Garbage Trucks</i>	4	9	9
Truk Excavator <i>Excavator Trucks</i>	-	1	1
Truk Amrol <i>Container Trucks</i>	28	15	15
Loader <i>Loader</i>	1	1	1
Dozer <i>Dozer</i>	1	1	1
Bak Kontainer <i>Container Box</i>	10	11	17
Truk Tinja <i>Feces Trucks</i>	-	1	1
Tangki Air <i>Water Wagon</i>	1	2	2
Truk Dump <i>Pick Up Dump Pick Up Truck</i>	2	2	2
Bak Sampah <i>TPS Garbage Cans</i>	120	127	127
TPA <i>Final Disposal Place</i>	1	1	1
Tosa Hercules <i>Garbage Three Wheels</i>	14	15	15
Traktor <i>Mini Bobcat</i>	-	-	-
Tenaga Lapangan <i>Field Workers</i>	190	208	208

Sumber/Source: Dinas Perumahan Rakyat, Kawasan Permukiman, dan Lingkungan Hidup Kabupaten Tanah Laut/Departement of People's Housing, Settlement Area, and the Environment in Tanah Laut Regency

4.4 KEMISKINAN POVERTY

Tabel 4.4.1 Garis Kemiskinan, Jumlah, dan Persentase Penduduk Miskin di Kabupaten Tanah Laut, 2013–2020
Poverty Line, Number, and Percentage of Poor People in Tanah Laut Regency, 2013–2020

Tahun Year	Garis Kemiskinan (rupiah/kapita/bulan) Poverty Line (rupiah/capita/month)	Jumlah Penduduk Miskin Number of Poor People	Persentase Penduduk Miskin Percentage of Poor People
(1)	(2)	(3)	(4)
2013	317 127	13 654	4,33
2014	335 160	14 039	4,38
2015	354 481	14 790	4,58
2016	400 757	15 240	4,65
2017	425 152	15 308	4,60
2018	447 212	14 870	4,40
2019	480 010	15 449	4,51
2020	522 845	14 790	4,26

Sumber/Source: BPS, Survei Sosial Ekonomi Nasional Maret/BPS-Statistics Indonesia, March National Socioeconomic Survey

Tabel 4.4.2 **Indeks Kedalaman Kemiskinan dan Indeks Keparahan Kemiskinan di Kabupaten Tanah Laut, 2013–2020**
Table 4.4.2 **Poverty Gap Index and Poverty Severity Index in Tanah Laut Regency, 2013–2020**

Tahun Year	Indeks Kedalaman Kemiskinan Poverty Gap Index	Indeks Keparahan Kemiskinan Poverty Severity Index
(1)	(2)	(3)
2013	0,44	0,09
2014	0,47	0,11
2015	0,76	0,18
2016	0,64	0,16
2017	0,71	0,15
2018	0,55	0,14
2019	0,58	0,11
2020	0,58	0,12

Sumber/Source: BPS, Survei Sosial Ekonomi Nasional Maret/BPS-Statistics Indonesia, March National Socioeconomic Survey


Tabel
Table 4.4.3**Jumlah Keluarga Menurut Kecamatan dan Klasifikasi
Keluarga di Kabupaten Tanah Laut, 2020**
**Number of Households by Subdistrict and Household
Classification in Tanah Laut Regency, 2020**

Kecamatan Subdistrict	Pra Sejahtera Pre-prosperous Family	Keluarga Sejahtera Prosperous Family	Jumlah Total
(1)	(2)	(3)	(4)
Panyipatan	1 601	4 825	6 426
Takisung	360	4 929	5 289
Kurau	36	2 403	2 439
Bumi Makmur	684	2 251	2 935
Bati-Bati	-	7 418	7 418
Tambang Ulang	605	3 611	4 216
Pelaihari	1 071	13 270	14 341
Bajuin	474	3 585	4 059
Batu Ampar	586	5 155	5 741
Jorong	493	1 987	2 480
Kintap	1 663	8 122	9 785
Tanah Laut	7 573	57 556	65 129

Sumber/Source: Dinas Pengendalian Penduduk, Keluarga Berencana, Pemberdayaan Perempuan dan Perlindungan Anak Kabupaten Tanah Laut/Department of Population Control, Family Planning, Women's Empowerment and Child Protection Tanah Laut of Tanah Laut Regency

05

**PERTANIAN, KEHUTANAN, PETERNAKAN,
DAN PERIKANAN**
**AGRICULTURE, FORESTRY, LIVESTOCK,
AND FISHERY**



**Produksi Buah dan Sayuran
Kab. Tanah Laut**



9 596 kuintal



14%

21 105 kuintal

**Produksi Perkebunan
Kab. Tanah Laut**



14 964 ton



11 735 ton

PENJELASAN TEKNIS

TECHNICAL NOTES

- | | |
|---|--|
| <p>1. Tanaman sayuran dan buah-buahan semusim
 Tanaman sayuran semusim adalah tanaman sumber vitamin, garam mineral dan lain-lain yang dikonsumsi dari bagian tanaman yang berupa daun, bunga, buah, dan umbinya, yang berumur kurang dari satu tahun.
 Tanaman buah-buahan semusim adalah tanaman sumber vitamin, garam mineral, dan lain-lain yang dikonsumsi dari bagian tanaman yang berupa buah, berumur kurang dari satu tahun, tidak berbentuk pohon/rumpun tetapi menjalar dan berbatang lunak.</p> | <p>1. <i>Seasonal vegetable and fruit plants</i>
 <i>Seasonal vegetable plants are plants which are the sources of vitamin, mineral salt, etc., consumed from the part of the plant in the form of leaf, flower, fruit, and root with the age of less than one year.</i>
 <i>Seasonal fruit plants are plants which are the sources of vitamin, mineral salt, etc., consumed from the part of the plant in the form of fruits. These plants are creeps with the age of less than one year.</i></p> |
| <p>2. Tanaman buah-buahan dan sayuran tahunan
 Tanaman buah-buahan tahunan adalah tanaman sumber vitamin, garam mineral, dan lain-lain yang dikonsumsi dari bagian tanaman yang berupa buah dan merupakan tanaman tahunan.
 Tanaman sayuran tahunan adalah tanaman sumber vitamin, garam mineral, dan lain-lain yang dikonsumsi dari bagian tanaman yang berupa daun dan atau buah yang berumur lebih dari satu tahun.</p> | <p>2. <i>Annual fruit and vegetable plants</i>
 <i>Annual fruit plants are plants which are the sources of vitamin, contained mineral salt, etc., consumed from the part of plant in the form of fruit and more than one year of age.</i>
 <i>Annual vegetable plants are plants which are the sources of vitamin, contained mineral salt, etc., consumed from the part of the plant in the form of vegetable and more than one year of age.</i></p> |
| <p>3. Tanaman biofarmaka adalah tanaman yang bermanfaat untuk obat-obatan, kosmetik, dan kesehatan yang dikonsumsi atau</p> | <p>3. <i>Medicinal plants are plants which are useful for medicine. It is consumed from part of the plant such as leaf, flower, fruit, tuber, and</i></p> |

- digunakan dari bagian-bagian tanaman seperti daun, batang, buah, umbi (rimpang) ataupun akar.
4. Tanaman hias adalah tanaman yang mempunyai nilai keindahan baik bentuk, warna daun, tajuk maupun bunganya, sering digunakan untuk penghias pekarangan dan lain sebagainya.
5. Luas panen tanaman hortikultura adalah luas tanaman sayuran, buah-buahan, biofarmaka, dan tanaman hias yang diambil hasilnya/dipanen pada periode pelaporan.
6. Luas panen untuk tanaman sayuran adalah luas tanaman yang dipanen sekaligus/habis/dibongkar dan luas tanaman yang dipanen berkali-kali (lebih dari satu kali)/belum habis.
7. Produksi hortikultura adalah hasil menurut bentuk produk dari setiap tanaman sayuran, buah-buahan, biofarmaka dan tanaman hias yang diambil berdasarkan luas yang dipanen/tanaman yang menghasilkan pada bulan/triwulan laporan.
- root.
4. *Ornamental plants are plants which have a beauty value, either in shape, color of leaf or crown of flower, and they are often used as a yard decorator.*
5. *Harvested area of horticulture is area which vegetable, fruit, medicinal and ornamental plant of crop harvested during the period of report.*
6. *Harvested area of vegetables is area of entirely plant harvested/demolished and plant harvested several times/undemolished.*
7. *Horticulture production is the standard production quantity form of vegetable, fruit, medicinal and ornamental plant based on harvested area/the number of production plants reported monthly/quarterly.*

ULASAN

DESCRIPTION

Pada tahun 2020, luas panen padi adalah 62.794 hektar naik sekitar 12 persen dibanding tahun 2019.

At 2020, harvested area of paddy increased about 12 percent from 2019, which 62.794 ha.

Jagung juga merupakan tanaman pangan yang memiliki luas panen terbanyak di Kabupaten Tanah Laut, yaitu seluas 27.050 hektar.

Corn also types of crops with most harvested area in Tanah Laut Regency. In 2020, total harvested area is 27.050 ha..

Perkebunan mempunyai peranan yang cukup besar dalam pengembangan pertanian, jika melihat keadaan geografis Kabupaten Tanah Laut. Tanaman perkebunan yang sudah dikembangkan adalah tanaman karet, kelapa sawit dan lainnya.

Estate have a big contribution to developed agriculture, because geographical condition of Tanah Laut Regency suitable for this. Rubber, Palm. Hybrida and the others had been developed.

Penanaman tanaman perkebunan ini akan semakin besar dirasakan manfaatnya apabila keberadaan industri yang menggunakan bahan baku hasil dari perkebunan tersebut.

Estate will be get a great benefit of it support by industry that used production of plantation.

Jenis tanaman perkebunan yang potensial untuk menjadi tanaman andalan Kabupaten Tanah Laut adalah tanaman kelapa sawit dan karet. Luas panen tanaman kelapa sawit pada tahun 2020 mencapai 11.735 ha, luas panen tanaman kelapa sawit pada tahun ini mengalami penurunan sebesar 1,5 persen dari luas panen tahun lalu. Sementara untuk tanaman karet, pada tahun 2020 sebesar 910 ha.

The said estates crops which had officially became the "it" girl of Tanah Laut Regency on 2019 were palm and rubber. Based on data, harvested area of of palm were 11.735 decreased by 1,5 percent than 2019. Meanwhile the harvested area of rubber reached 910 ha..

Tanah Laut sebagai daerah yang berbatasan langsung dengan laut tentunya kaya akan potensi kelautan. Hal ini ditunjukkan oleh jumlah

Tanah Laut Regency, the region bordered with the sea have marine potentiality. It shown by marine product

produksi hasil laut utamanya ikan.

Produksi ikan dari perairan laut pada tahun 2020 sebesar 56.886 ton. Sedangkan produksi dari perairan umum sebesar 4.339,1 ton.

Populasi ternak sapi yang merupakan primadona dari Kabupaten Tanah Laut akhir tahun 2020 ini adalah sebanyak 102.015 ekor. Populasi ini naik 13 persen dari tahun sebelumnya (90.064 ekor). Populasi unggas jenis ayam kampung, ayam petelur, dan itik manila terus meningkat dibanding tahun 2019.

Luas hutan di Kabupaten Tanah Laut adalah sebesar 127.101,73 ha. Bila dirinci menurut fungsinya, kawasan hutan lindung memiliki luas 13.849,98 ha, kawasan hutan produksi 85.802,01 ha, dan kawasan hutan konservasi 27.449,74 ha. Kawasan hutan lindung yang memiliki lahan dengan kondisi lahan kritis seluas 4.719,88 ha dan kondisi lahan sangat kritis 5.053,28 ha.

especially fishery product.

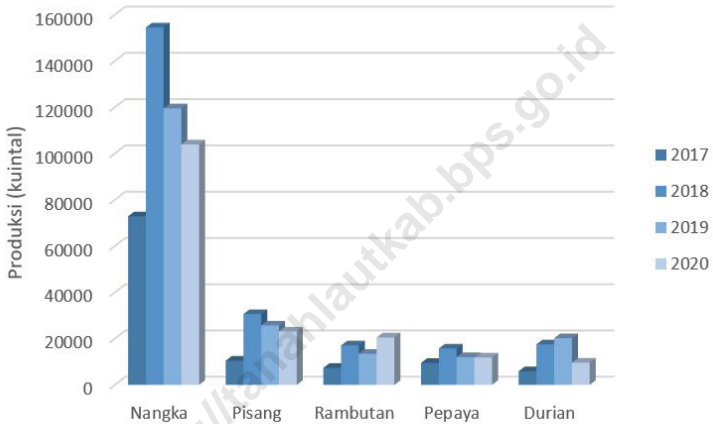
Production of marine fisheries in 2020 were 56.886 tons. Meanwhile, production of fisheries from open water were 4,339,1 tons.

Population of cow, the supreme livestock in 2020 are 102.015. It increased about 13 percent from 90.064 in 2019, to 102.015 Population of native chicken, layer, and muscovy duck keep increasing than population in 2019.

Area of forest at Tanah Laut Regency are 127.101,73 ha. If we look by function, 13.849,98 ha are protected forest area, 85.802,01 ha are production forest area, and 27.449,74 ha are conservation forest area. Protected Forest are has 4.719,88 ha critical land and 5.053,28 ha serious critical land.

Gambar
Figures 5.1

Produksi Buah-buahan (kuintal) di Kabupaten Tanah Laut, 2017-2020
Production of fruits (quintal) in Tanah Laut Regency, 2017-2020



Sumber/Source : BPS, Statistik Pertanian Hortikultura SPH-BST/BPS-Statistics Indonesia, Agricultural Statistic for Horticulture SPH-BST

**5.1 TANAMAN PANGAN
FOOD CORPS**

Tabel 5.1.1 Luas Lahan Sawah Menurut Kecamatan dan Jenis Pengairan di Kabupaten Tanah Laut (hektar), 2020
Table 5.1.1 Area of Wetland by Subdistrict and Type of Irrigation in Tanah Laut Regency (hectare), 2020

Kecamatan Subdistrict	Irigasi Irrigation	Tadah Hujan Rainfed	Rawa Pasang Surut Tidal Swamp	Rawa Lebak Swamp Swelled	Jumlah Total
(1)	(2)	(3)	(4)	(5)	(6)
Panyipatan	1 389	7 095	100	935	9 519
Takisung	1 625	3 754	1 314	578	7 271
Kurau	-	-	7 557	700	8 257
Bumi Makmur	-	-	4 757	-	4 757
Bati-Bati	-	939	-	10 561	11 500
Tambang Ulang	-	2 309	621	3 570	6 500
Pelaihari	1 936	4 126	221	6 704	12 987
Bajuin	1 249	4 043	-	1 090	6 382
Batu Ampar	122	632	-	-	754
Jorong	141	907	270	1 361	2 679
Kintap	175	848	90	-	1 113
Tanah Laut	6 637	24 653	14 930	25 499	71 719

Sumber/Source: Dinas Tanaman Pangan, Hortikultura dan Perkebunan Kabupaten Tanah Laut/Department of Food Crops, Horticulture and Plantation of Tanah Laut Regency

Tabel
Table 5.1.2

Luas Lahan Tegall/Kebun, Ladang/Huma, dan Lahan yang Sementara Tidak Diusahakan Menurut Kecamatan di Kabupaten Tanah Laut (hektar), 2020
Area of Dry Field/Garden, Shifting Cultivation, Land and Temporarily Unused Land by Subdistrict in Tanah Laut Regency (hectare), 2020

Kecamatan Subdistrict	Tegall/Kebun Dry Field/Garden	Ladang/Huma Shifting Cultivation	Sementara Tidak Diusahakan Temporarily Unused
(1)	(2)	(3)	(4)
Panyipatan	6 597	650	200
Takisung	7 585	-	2 335
Kurau	450	-	-
Bumi Makmur	-	-	-
Bati-Bati	1 500	1 120	1 542
Tambang Ulang	1 904	1 295	1 445
Pelaihari	3 329	1 813	205
Bajuin	1 289	1 297	227
Batu Ampar	5 500	832	297
Jorong	5 972	892	1 139
Kintap	1 110	1 825	732
Tanah Laut	35 236	9 724	8 122

Sumber/Source: Dinas Tanaman Pangan, Hortikultura dan Perkebunan Kabupaten Tanah Laut/Department of Food Crops, Horticulture and Plantation of Tanah Laut Regency

Tabel 5.1.3 **Luas Panen Padi Menurut Periode Panen di Kabupaten Tanah Laut, 2019-2020**
Table 5.1.3 **Harvested Area Paddy by period in Tanah Laut Regency, 2019-2020**

Periode Panen <i>Period</i>	2019	2020
(1)	(2)	(3)
Januari-September <i>January-September</i>	27 571	24 223
Oktober-Desember <i>October-December</i>	883	532*

Catatan/Note: *) Luas panen Oktober-Desember 2020 adalah angka potensi
 Sumber/Source: Survei KSA Padi, BPS

Tabel
Table 5.1.4

Luas Panen Jagung, Kedelai, Kacang Tanah, Kacang Hijau, Ubi Kayu, Ubi Jalar Menurut Kecamatan di Kabupaten Tanah Laut (hektar), 2020
Harvested Area of Maize, Soybean, Peanut, Mungbean, Cassava, and Sweet Potato by Subdistrict in Tanah Laut (hectare), 2020

Kecamatan Subdistrict	Jagung Corn	Kedelai Soybean	Kacang Tanah Peanut	Kacang Hijau Mung Bean	Ubi Kayu Cassava	Ubi Jalar Sweet Potatoes
(1)	(2)	(3)	(4)	(5)	(6)	(7)
Panyipatan	8 883	-	7	-	2	3
Takisung	1 285	4	300	61	147	75
Kurau	156	-	-	-	18	-
Bumi Makmur	-	-	-	-	-	-
Bati-Bati	1 169	-	-	-	-	-
Tambang Ulang	2 393	-	10	-	14	3
Pelaihari	4 500	-	11	-	23	16
Bajuin	2 478	2	31	2	16	20
Batu Ampar	5 441	-	17	-	25	11
Jorong	2 142	-	24	-	7	4
Kintap	1 030	25	15	5	19	6
Tanah Laut	29 477	31	415	68	271	138

Sumber/Source: Dinas Tanaman Pangan, Hortikultura dan Perkebunan Kabupaten Tanah Laut/Department of Food Crops, Horticulture and Plantation of Tanah Laut Regency

Tabel
Table 5.1.5

**Luas Tanam, Rusak, Panen, dan Produksi Tanaman
Palawija di Kabupaten Tanah Laut, 2020**
*Planted Area, Harvested, Production and Average Yield of
Second Crops in Tanah Laut, 2020*

Jenis Tanaman Type of Plant	Luas Lahan Area			Produksi Production (ton)
	Tanam Planted (Ha)	Rusak Damaged (Ha)	Panen Harvested (Ha)	
(1)	(2)	(3)	(4)	(5)
Jagung/Corn	27 050	-	29 477	22 507
Kedelai/Soybean	51	-	31	430
Kacang Tanah/ Peanut	402	-	335	535
Kacang Hijau/ Mung Bean	60	-	68	190,3
Ubi Kayu/Cassava	302	-	271	11 045
Ubi Jalar/ Sweet Potatoes	91	-	138	1 917

Sumber/Source: Dinas Tanaman Pangan, Hortikultura dan Perkebunan Kabupaten Tanah Laut/Department of Food Crops, Horticulture and Plantation of Tanah Laut Regency

Tabel
Table 5.1.6

Produksi Padi Menurut Periode Panen di Kabupaten Tanah Laut (Ton-GKG), 2019-2020
Production of Paddy by period in Tanah Laut Regency (Ton-GKG), 2019-2020

Periode Panen <i>Period</i>	2019	2020
(1)	(2)	(3)
Januari-September <i>January-September</i>	113 598	96 103*
Oktober-Desember <i>October-December</i>	4 130	2 489**

Catatan/Note: *) Produksi padi September 2020 adalah angka sementara karena masih menggunakan produktivitas Subround III tahun 2019

**) Produksi padi Oktober-Desember 2020 adalah angka sementara karena masih menggunakan angka potensi luas panen dan produktivitas Subround III tahun 2019

Sumber/Source: Survei KSA Padi, BPS

Tabel
Table 5.1.7

Produksi Beras Menurut Periode Panen di Kabupaten Tanah Laut (Ton-Beras), 2019-2020
Production of Rice by Period in Tanah Laut Regency (Ton-Beras), 2019-2020

Periode Panen Period	2019	2020
(1)	(2)	(3)
Januari-September <i>January-September</i>	66 867	56 569*
Oktober-Desember <i>October-December</i>	2 431	1 465**

Catatan/Note: *) Produksi beras September 2020 adalah angka sementara karena masih menggunakan produktivitas Subround III tahun 2019

**) Produksi beras Oktober-Desember 2020 adalah angka sementara karena masih menggunakan angka potensi luas panen dan produktivitas Subround III tahun 2019

Sumber/Source: Survei KSA Padi, BPS

Tabel
Table 5.1.8**Luas Tanam, Rusak, Panen, dan Produksi Jagung Menurut Kecamatan di Kabupaten Tanah Laut, 2020**
Planted Area, Harvested, Production and Average Yield of Corn by Sub district in Tanah Laut, 2020

Kecamatan Subdistrict	Luas Lahan Area			Produksi Production (ton)
	Tanam Planted (Ha)	Rusak Damaged (Ha)	Panen Harvested (Ha)	
(1)	(2)	(3)	(4)	(5)
Panyipatan	8 423	-	8 883	7 106
Takisung	1 168	-	1 285	900
Kurau	170	-	156	101
Bumi Makmur	-	-	-	-
Bati-Bati	796	-	1 169	818
Tambang Ulang	1 823	-	2 393	1 675
Pelaihari	4 404	-	4 500	3 600
Bajuin	2 825	-	2 478	1 734
Batu Ampar	4 184	-	5 441	4 353
Jorong	2 222	-	2 142	1 499
Kintap	1 035	-	1 030	721
Jumlah/Total	27 050	-	29 477	22 507

Sumber/Source: Dinas Tanaman Pangan, Hortikultura dan Perkebunan Kabupaten Tanah Laut/Department of Food Crops, Horticulture and Plantation of Tanah Laut Regency

Tabel
Table 5.1.9

Luas Tanam, Rusak, Panen, dan Produksi Kedelai Menurut Kecamatan di Kabupaten Tanah Laut, 2020
Planted Area, Harvested, Production and Average Yield of Soybean by Sub district in Tanah Laut, 2020

Kecamatan Subdistrict	Luas Lahan Area			Produksi Production (ton)
	Tanam Planted (Ha)	Rusak Damaged (Ha)	Panen Harvested (Ha)	
(1)	(2)	(3)	(4)	(5)
Panyipatan	-	-	-	-
Takisung	18	-	4	52
Kurau	-	-	-	-
Bumi Makmur	-	-	-	-
Bati-Bati	-	-	-	-
Tambang Ulang	-	-	-	-
Pelaihari	4	-	-	-
Bajuin	5	-	2	28
Batu Ampar	-	-	-	-
Jorong	-	-	-	-
Kintap	24	-	25	350
Jumlah/Total	51	-	31	430

Sumber/Source: Dinas Tanaman Pangan, Hortikultura dan Perkebunan Kabupaten Tanah Laut/Department of Food Crops, Horticulture and Plantation of Tanah Laut Regency

Tabel
Table 5.1.10**Luas Tanam, Rusak, Panen, dan Produksi Kacang Tanah Menurut Kecamatan di Kabupaten Tanah Laut, 2020**
Planted Area, Harvested, Production and Average Yield of Peanut by Sub district in Tanah Laut, 2020

Kecamatan Subdistrict	Luas Lahan Area			Produksi Production (ton)
	Tanam Planted (Ha)	Rusak Damaged (Ha)	Panen Harvested (Ha)	
(1)	(2)	(3)	(4)	(5)
Panyipatan	4	-	7	-
Takisung	300	-	300	421
Kurau	-	-	-	-
Bumi Makmur	-	-	-	-
Bati-Bati	-	-	-	-
Tambang Ulang	10	-	10	14
Pelaihari	3	-	11	15
Bajuin	33	-	31	41
Batu Ampar	16	-	17	22
Jorong	20	-	24	-
Kintap	16	-	15	21
Jumlah/Total	402	-	335	535

Sumber/Source: Dinas Tanaman Pangan, Hortikultura dan Perkebunan Kabupaten Tanah Laut/Department of Food Crops, Horticulture and Plantation of Tanah Laut Regency

Tabel
Table 5.1.11

Luas Tanam, Rusak, Panen, dan Produksi Kacang Hijau Menurut Kecamatan di Kabupaten Tanah Laut, 2020
Planted Area, Harvested, Production and Average Yield of Mung Bean by Sub district in Tanah Laut, 2020

Kecamatan Subdistrict	Luas Lahan Area			Produksi Production (ton)
	Tanam Planted (Ha)	Rusak Damaged (Ha)	Panen Harvested (Ha)	
(1)	(2)	(3)	(4)	(5)
Panyipatan	-	-	-	-
Takisung	54	-	61	175,7
Kurau	-	-	-	-
Bumi Makmur	-	-	-	-
Bati-Bati	-	-	-	-
Tambang Ulang	-	-	-	-
Pelaihari	-	-	-	-
Bajuin	1	-	2	5,8
Batu Ampar	-	-	-	-
Jorong	-	-	-	-
Kintap	5	-	5	8,8
Jumlah/Total	60	-	68	190,3

Sumber/Source: Dinas Tanaman Pangan, Hortikultura dan Perkebunan Kabupaten Tanah Laut/Department of Food Crops, Horticulture and Plantation of Tanah Laut Regency

Tabel
Table 5.1.12**Luas Tanam, Rusak, Panen, dan Produksi Ubi Kayu
Menurut Kecamatan di Kabupaten Tanah Laut, 2020**
*Planted Area, Harvested, Production and Average Yield of
Cassava by Sub district in Tanah Laut, 2020*

Kecamatan Subdistrict	Luas Lahan Area			Produksi Production (ton)
	Tanam Planted (Ha)	Rusak Damaged (Ha)	Panen Harvested (Ha)	
(1)	(2)	(3)	(4)	(5)
Panyipatan	1	-	2	604
Takisung	157	-	147	4 454
Kurau	13	-	18	544
Bumi Makmur	-	-	-	-
Bati-Bati	-	-	-	-
Tambang Ulang	18	-	14	986
Pelaihari	35	-	23	1 343
Bajuin	23	-	16	544
Batu Ampar	25	-	25	1 782
Jorong	11	-	7	256
Kintap	19	-	19	532
Jumlah/Total	302	-	271	11 045

Sumber/Source: Dinas Tanaman Pangan, Hortikultura dan Perkebunan Kabupaten Tanah Laut/Department of Food Crops, Horticulture and Plantation of Tanah Laut Regency

Tabel
Table 5.1.13

Luas Tanam, Rusak, Panen, dan Produksi Ubi Jalar Menurut Kecamatan di Kabupaten Tanah Laut, 2020
Planted Area, Harvested, Production and Average Yield of Sweet Potato by Sub district in Tanah Laut, 2020

Kecamatan Subdistrict	Luas Lahan Area			Produksi Production (ton)
	Tanam Planted (Ha)	Rusak Damaged (Ha)	Panen Harvested (Ha)	
(1)	(2)	(3)	(4)	(5)
Panyipatan	-	-	3	-
Takisung	60	-	75	996
Kurau	-	-	-	-
Bumi Makmur	-	-	-	-
Bati-Bati	-	-	-	-
Tambang Ulang	2	-	3	38
Pelaihari	5	-	16	346
Bajuin	10	-	20	294
Batu Ampar	6	-	11	140
Jorong	4	-	4	29
Kintap	4	-	6	74
Jumlah/Total	91	-	138	1 917

Sumber/Source: Dinas Tanaman Pangan, Hortikultura dan Perkebunan Kabupaten Tanah Laut/Department of Food Crops, Horticulture and Plantation of Tanah Laut Regency

Tabel
Table 5.1.14

Produksi dan Harga Tanaman Palawija di Kabupaten Tanah Laut, 2020
Production and Prices of Paddy and Second Crops in Tanah Laut, 2020

Jenis Tanaman Type of Plant	Produksi Production (Ton)	Harga Produsen Producer Price (Rp/Kg)	Harga Konsumen Consumer Price (Rp/Kg)
(1)	(2)	(3)	(4)
Jagung/ <i>Corn</i>	12 614	1 605	6 517
Kedelai/ <i>Soybean</i>	430	-	9 096
Kacang Tanah/ <i>Peanut</i>	535	2 806	5 833
Kacang Hijau/ <i>Mung Bean</i>	190,3	-	24 183
Ubi Kayu/ <i>Cassava</i>	11 045	2 079	5 567
Ubi Jalar/ <i>Sweet Potatoes</i>	1 917	3 563	6 583

Sumber/*Source*: Dinas Tanaman Pangan, Hortikultura dan Perkebunan Kabupaten Tanah Laut/Department of Food Crops, Horticulture and Plantation of Tanah Laut Regency

**5.2 HORTIKULTURA
HORTICULTURE**

Tabel 5.2.1 Luas Panen Tanaman Sayuran Menurut Kecamatan dan Jenis Tanaman (ha) di Kabupaten Tanah Laut, 2019 dan 2020
Harvested Area of Vegetables by Subdistrict and Kind of Plant (ha) in Tanah Laut Regency, 2019 and 2020

Kecamatan Subdistrict (1)	Bawang Merah/Shallot (2) (3)		Cabai/Chili (4) (5)	
	2019	2020	2019	2020
Panyipatan	1	-	31	36
Takisung	8	-	37	38
Kurau	-	-	25	31
Bumi Makmur	-	-	-	-
Bati-Bati	-	-	13	19
Tambang Ulang	2	2	15	11
Pelaihari	2	2	27	23
Bajuin	3	3	24	52
Batu Ampar	6	-	42	26
Jorong	1	1	26	14
Kintap	2	1	18	12
Tanah Laut	25	9	258	262

Lanjutan Tabel/*Continued Table 5.2.1*

Kecamatan Subdistrict	Kentang/Potato		Kubis/Cabbage	
	2019	2020	2019	2020
(1)	(6)	(7)	(8)	(9)
Panyipatan	-	-	-	-
Takisung	-	-	-	-
Kurau	-	-	-	-
Bumi Makmur	-	-	-	-
Bati-Bati	-	-	-	-
Tambang Ulang	-	-	-	-
Pelaihari	-	-	-	-
Bajuin	-	-	-	-
Batu Ampar	-	-	-	-
Jorong	-	-	-	-
Kintap	-	-	-	-
Tanah Laut	-	-	-	-

Lanjutan Tabel/*Continued Table 5.2.1*

Kecamatan Subdistrict	Petsai <i>Chinese Cabbage</i>		Tomat/ <i>Tomato</i>		Bawang Putih/ <i>Garlic</i>	
	2019	2020	2019	2020	2019	2020
(1)	(10)	(11)	(12)	(13)	(14)	(15)
Panyipatan	–	-	1	8	–	–
Takisung	21	22	18	16	–	–
Kurau	–	-	2	2	–	–
Bumi Makmur	–	-	–	-	–	–
Bati-Bati	–	-	4	-	–	–
Tambang Ulang	8	4	6	4	–	–
Pelaihari	–	-	9	10	–	–
Bajuin	–	-	13	14	–	–
Batu Ampar	30	26	20	17	–	–
Jorong	7	9	1	2	–	–
Kintap	9	8	5	7	–	–
Tanah Laut	75	69	79	80	–	–

Sumber/*Source*: BPS, Statistik Pertanian Hortikultura SPH-SBS/*BPS-Statistics Indonesia, Agricultural Statistic for Horticulture SPH-SBS*

Tabel
Table 5.2.2

Produksi Tanaman Sayuran Menurut Kecamatan dan Jenis Tanaman (kuintal) di Kabupaten Tanah Laut, 2019 dan 2020

Production of Vegetables by Subdistrict and Kind of Plant (kuintal) in Tanah Laut Regency, 2019 and 2020

Kecamatan Subdistrict	Bawang Merah/Shallot		Cabai/Chili	
	2019	2020	2019	2020
(1)	(2)	(3)	(4)	(5)
Panyipatan	35	-	1 341	823
Takisung	160	-	1 070	1 190
Kurau	-	-	7 539	10 367
Bumi Makmur	-	-	-	-
Bati-Bati	-	-	1 387	1 415
Tambang Ulang	45	23	423	1 034
Pelaihari	105	50	2 665	2 510
Bajuin	75	24	614	857
Batu Ampar	250	-	1 836	1 715
Jorong	19	2	844	624
Kintap	25	10	720	570
Tanah Laut	714	109	18 439	21 105

Lanjutan Tabel/*Continued Table 5.2.2*

Kecamatan Subdistrict	Kentang/Potato		Kubis/Cabbage	
	2019	2020	2019	2020
(1)	(6)	(7)	(8)	(9)
Panyipatan	-	-	-	-
Takisung	-	-	-	-
Kurau	-	-	-	-
Bumi Makmur	-	-	-	-
Bati-Bati	-	-	-	-
Tambang Ulang	-	-	-	-
Pelaihari	-	-	-	-
Bajuin	-	-	-	-
Batu Ampar	-	-	-	-
Jorong	-	-	-	-
Kintap	-	-	-	-
Tanah Laut	-	-	-	-

Lanjutan Tabel/*Continued Table 5.2.2*

Kecamatan Subdistrict	Petsai <i>Chinese Cabbage</i>		Tomat/Tomato		Bawang Putih/Garlic	
	2019	2020	2019	2020	2019	2020
(1)	(10)	(11)	(12)	(13)	(14)	(15)
Panyipatan	–	–	83	239	–	–
Takisung	490	545	590	480	–	–
Kurau	–	–	590	711	–	–
Bumi Makmur	–	–	–	–	–	–
Bati-Bati	–	–	320	–	–	–
Tambang Ulang	1 183	532	726	1 086	–	–
Pelaihari	–	–	765	750	–	–
Bajuin	–	–	301	300	–	–
Batu Ampar	880	640	815	825	–	–
Jorong	245	286	46	97	–	–
Kintap	180	190	205	320	–	–
Tanah Laut	2 978	2 193	4 441	4 808	–	–

Sumber/Source: BPS, Statistik Pertanian Hortikultura SPH-SBS/BPS-Statistics Indonesia, *Agricultural Statistic for Horticulture SPH-SBS*

Tabel
Table 5.2.3

Luas Panen Tanaman Sayuran dan Buah-buahan Semusim Menurut Jenis Tanaman (ha) di Kabupaten Tanah Laut, 2017–2020
Harvested Area of Seasonal Vegetables and Fruits by Kind of Plant (ha) in Tanah Laut Regency, 2017–2020

Jenis Tanaman / Kind of Plants	2017	2018	2019	2020
(1)	(2)	(3)	(4)	(5)
Sayuran/Vegetables				
Bawang Daun/ Wlech Onion	46	52	43	53
Bawang Merah/ Shallot	19	33	25	9
Bawang Putih/ Garlic	–	–	–	–
Bayam/ Spinach	89	79	72	85
Buncis/ Green Bean	65	58	59	65
Cabai Besar/ Chili (Capsicum Annum)	93	97	89	106
Cabai Rawit/ Chili (Capsicum Frutescens)	184	233	169	156
<i>Cabai/ Chili</i>	277	330	258	262
Jamur/ Mushroom	195	135	170	331
Kacang Merah/ Red Bean	–	–	–	–
Kacang Panjang/ Yardlong Bean	205	172	128	166
Kangkung/ Kangkong	94	83	68	85
Kembang Kol/ Cauliflower	–	1	1	–
Kentang/ Potato	–	–	–	–
Ketimun/ Cucumber	140	118	106	107
Kubis/ Cabbage	2	–	–	–
Labu Siam/ Chayote	–	–	–	–
Lobak/ Radish	–	–	–	–
Paprika/ Bell Pepper	–	–	–	–
Petsai/ Chinese Cabbage	79	66	75	69
Terung/ Eggplant	178	138	114	113
Tomat/ Tomato	108	90	79	80
Wortel/ Carrot	–	–	–	–
Buah–buahan/ Fruits				
Blewah/ Cantaloupe	–	–	–	–
Melon/ Melon	–	–	–	1
Semangka/ Watermelon	165	126	110	123
Stroberi/ Strawberry	–	–	–	–

Catatan/Note: Luas panen tanaman jamur dalam satuan m²/Harvested area of mushroom are counted as square meters

Sumber/Source: BPS, Statistik Pertanian Hortikultura SPH-SBS/BPS-Statistics Indonesia, Agricultural Statistic for Horticulture SPH-SBS

Tabel
Table 5.2.4**Produksi Tanaman Sayuran dan Buah-buahan Semusim Menurut Jenis Tanaman (kuintal) di Kabupaten Tanah Laut, 2017–2020*****Production of Seasonal Vegetables and Fruits by Kind of Plant (kuintal) in Tanah Laut Regency, 2017–2020***

Jenis Tanaman / Kind of Plants	2017	2018	2019	2020
(1)	(2)	(3)	(4)	(5)
Sayuran/Vegetables				
Bawang Daun/ Wlech Onion	1 995	2 528	2 125	1 628
Bawang Merah/ Shallot	456	677	714	109
Bawang Putih/ Garlic	–	–	–	–
Bayam/ Spinach	1 599	2 423	2 104	2 590
Buncis/ Green Bean	2 876	3 537	3 131	2 981
Cabai Besar/ Chili (Capsicum Annum)	4 094	5 127	4 263	5 021
Cabai Rawit/ Chili (Capsicum Frutescens)	6 987	9 770	14 176	16 084
<i>Cabai/ Chili</i>	11 081	14 897	18 439	21 105
Jamur/ Mushroom	2 488	6 927	3 670	10 340
Kacang Merah/ Red Bean	–	–	–	–
Kacang Panjang/ Yardlong Bean	7 025	6 928	5 006	6 692
Kangkung/ Kangkong	1 820	2 448	2 015	2 563
Kembang Kol/ Cauliflower	–	20	20	–
Kentang/ Potato	–	–	–	–
Ketimun/ Cucumber	7 697	8 081	5 236	5 245
Kubis/ Cabbage	151	–	–	–
Labu Siam/ Chayote	–	–	–	–
Lobak/ Radish	–	–	–	–
Paprika/ Bell Pepper	–	–	–	–
Petsai/ Chinese Cabbage	3 282	3 115	2 978	2 193
Terung/ Eggplant	8 035	7 800	5 978	7 156
Tomat/ Tomato	5 836	5 554	4 441	4 808
Wortel/ Carrot	–	–	–	–
Buah–buahan/ Fruits				
Blewah/ Cantaloupe	–	–	–	–
Melon/ Melon	–	–	–	21
Semangka/ Watermelon	15 944	19 574	16 994	18 872
Stroberi/ Strawberry	–	–	–	–

Catatan/Note: Produksi jamur dalam satuan kg/Production of mushroom are counted as kilograms

Sumber/Source: BPS, Statistik Pertanian Hortikultura SPH-SBS/BPS-Statistics Indonesia, Agricultural Statistic for Horticulture SPH-SBS

Tabel
Table 5.2.5

Luas Panen Tanaman Biofarmaka Menurut Kecamatan dan Jenis Tanaman (m²) di Kabupaten Tanah Laut, 2019 dan 2020
Harvested Area of Medicinal Plants by Subdistrict and Kind of Plant (m²) in Tanah Laut Regency, 2019 and 2020

Kecamatan Subdistrict	Jahe/Ginger		Laos/Lengkuas/Galanga	
	2019	2020	2019	2020
(1)	(2)	(3)	(4)	(5)
Panyipatan	675	77	–	1
Takisung	–	-	–	-
Kurau	17	17	15	19
Bumi Makmur	–	-	–	-
Bati-Bati	–	-	–	-
Tambang Ulang	–	3	–	1
Pelaihari	10	9	8	8
Bajuin	43	65	12	19
Batu Ampar	–	-	–	-
Jorong	–	-	–	-
Kintap	–	-	–	-
Tanah Laut	745	171	35	48

Lanjutan Tabel/*Continued Table 5.2.5*

Kecamatan Subdistrict	Kencur/ <i>East Indian Galangal</i>		Kunyit/ <i>Turmeric</i>	
	2019	2020	2019	2020
(1)	(6)	(7)	(8)	(9)
Panyipatan	725	29	460	26
Takisung	-	-	-	-
Kurau	8	20	5	25
Bumi Makmur	-	-	-	-
Bati-Bati	-	-	-	-
Tambang Ulang	-	3	-	1
Pelaihari	6	2	6	4
Bajuin	42	53	25	60
Batu Ampar	-	-	-	-
Jorong	-	-	-	-
Kintap	-	-	-	-
Tanah Laut	781	107	496	116

Sumber/*Source*: BPS, Statistik Pertanian Hortikultura SPH-TBF/*BPS-Statistics Indonesia, Agricultural Statistic for Horticulture SPH-TBF*

Tabel 5.2.6 **Produksi Tanaman Biofarmaka Menurut Kecamatan dan Jenis Tanaman (kg) di Kabupaten Tanah Laut, 2019 dan 2020**
Production of Medicinal Plants by Subdistrict and Kind of Plant (kg) in Tanah Laut Regency, 2019 and 2020

Kecamatan Subdistrict	Jahe/Ginger		Laos/Lengkuas/Galanga	
	2019	2020	2019	2020
(1)	(2)	(3)	(4)	(5)
Panyipatan	380	260	–	4
Takisung	–	-	–	-
Kurau	58	117	65	141
Bumi Makmur	–	-	–	-
Bati-Bati	–	-	–	-
Tambang Ulang	–	17	–	11
Pelaihari	103	69	83	66
Bajuin	395	500	142	151
Batu Ampar	–	-	–	-
Jorong	–	-	–	-
Kintap	–	-	–	-
Tanah Laut	936	963	290	373

Lanjutan Tabel/*Continued Table* 5.2.6

Kecamatan Subdistrict	Kencur/ <i>East Indian Galangal</i>		Kunyit/ <i>Turmeric</i>	
	2019	2020	2019	2020
(1)	(6)	(7)	(8)	(9)
Panyipatan	1 105	69	1 035	75
Takisung	-	-	-	-
Kurau	25	79	35	132
Bumi Makmur	-	-	-	-
Bati-Bati	-	-	-	-
Tambang Ulang	-	9	-	7
Pelaihari	37	8	51	16
Bajuin	139	184	205	318
Batu Ampar	-	-	-	-
Jorong	-	-	-	-
Kintap	-	-	-	-
Tanah Laut	1 306	349	1 326	548

Sumber/*Source*: BPS, Statistik Pertanian Hortikultura SPH-TBF/*BPS-Statistics Indonesia, Agricultural Statistic for Horticulture SPH-TBF*

Tabel 5.2.7 **Luas Panen Tanaman Biofarmaka Menurut Jenis Tanaman (m²) di Kabupaten Tanah Laut, 2017–2020**
Harvested Area of Medicinal Plants by Kind of Plant (m²) in Tanah Laut Regency, 2017–2020

Jenis Tanaman Kind of Plants	2017	2018	2019	2020
(1)	(2)	(3)	(4)	(5)
Dlingo/Dringo/ Sweet Root/Calamus	–	–	–	-
Jahe/ Ginger	806	30 775	745	171
Kapulaga/ Java Cardamon	2	–	–	-
Keji Beling/Kecibeling/ Strobilanthes crisa	–	–	–	-
Kencur/ East Indian Galangal	1 124	1 745	781	107
Kunyit/ Turmeric	936	486	496	116
Laos/Lengkuas/ Galanga	43	50	35	48
Lempuyang/ Zingiber Aromaticum	–	–	–	-
Lidah Buaya/ Oliviera	–	–	–	-
Mahkota Dewa/ God's Crown	–	–	–	2
Mengkudu/Pace/ Indian Mulberry	3	–	–	-
Sambiloto/ King of Bitter	–	–	–	-
Temuireng/ Black Turmeric	5	–	–	-
Temukunci/ Chinese Keys	–	–	–	-
Temulawak/ Java Turmeric	21	19	13	8

Catatan/Note: Luas panen mahkota dewa dan mengkudu dalam satuan pohon/Harvested area of God's crown and indian mulberry are counted as tree unit

Sumber/Source: BPS, Statistik Pertanian Hortikultura SPH-TBF/BPS-Statistics Indonesia, Agricultural Statistic for Horticulture SPH-TBF

Tabel 5.2.8 **Produksi Tanaman Biofarmaka Menurut Jenis Tanaman (kg) di Kabupaten Tanah Laut, 2017–2020**
Production of Medicinal Plants by Kind of Plant (kg) in Tanah Laut Regency, 2017–2020

Jenis Tanaman Kind of Plants	2017	2018	2019	2020
(1)	(2)	(3)	(4)	(5)
Dlingo/Dringo/ Sweet Root /Calamus	–	–	–	-
Jahe/ Ginger	1 374	13 312	936	963
Kapulaga/ Java Cardamon	3	–	–	-
Keji Beling/Kecibeling/ <i>Strobilanthes crista</i>	–	–	–	-
Kencur/ East Indian Galangal	1 216	4 198	1 306	349
Kunyit/ Turmeric	1 031	1 560	1 326	548
Laos/Lengkuas/ Galanga	342	486	290	373
Lempuyang/ Zingiber Aromaticum	–	–	–	-
Lidah Buaya/ Oliviera	–	–	–	-
Mahkota Dewa/ God's Crown	–	–	–	45
Mengkudu/Pace/ Indian Mulberry	32	–	–	-
Sambiloto/ King of Bitter	–	–	–	-
Temuireng/ Black Turmeric	20	–	–	-
Temukunci/ Chinese Keys	–	–	–	-
Temulawak/ Java Turmeric	121	70	65	33

Sumber/Source: BPS, Statistik Pertanian Hortikultura SPH-TBF/BPS-Statistics Indonesia, Agricultural Statistic for Horticulture SPH-TBF

Tabel 5.2.9 **Luas Panen Tanaman Hias Menurut Kecamatan dan Jenis Tanaman (m²) di Kabupaten Tanah Laut, 2019 dan 2020**
Harvested Area of Ornamental Plants by Subdistrict and Kind of Plant (m²) in Tanah Laut Regency, 2019 and 2020

Kecamatan Subdistrict	Anggrek/ <i>Orchid</i>		Krisan/ <i>Chrysantemum</i>	
	2019	2020	2019	2020
(1)	(2)	(3)	(4)	(5)
Panyipatan	–	–	–	–
Takisung	–	–	–	–
Kurau	–	–	–	–
Bumi Makmur	–	–	–	–
Bati-Bati	–	–	–	–
Tambang Ulang	–	–	–	–
Pelaihari	–	–	–	–
Bajuin	–	–	–	–
Batu Ampar	–	–	–	–
Jorong	–	–	–	–
Kintap	–	–	–	–
Tanah Laut	–	–	–	–

Lanjutan Tabel/*Continued Table* 5.2.9

Kecamatan <i>Subdistrict</i>	Mawar/Rose		Sedap Malam/Tuberose	
	2019	2020	2019	2020
(1)	(6)	(7)	(8)	(9)
Panyipatan	–	–	–	–
Takisung	–	–	–	–
Kurau	–	–	–	–
Bumi Makmur	–	–	–	–
Bati-Bati	–	–	–	–
Tambang Ulang	–	–	–	–
Pelaihari	–	–	–	–
Bajuin	–	–	–	–
Batu Ampar	–	–	–	–
Jorong	–	–	–	–
Kintap	–	–	–	–
Tanah Laut	–	–	–	–

Sumber/*Source*: BPS, Statistik Pertanian Hortikultura SPH-TH/BPS-*Statistics Indonesia, Agricultural Statistik for Horticulture SPH-TH*

Tabel
Table 5.2.10

Produksi Tanaman Hias Menurut Kecamatan dan Jenis Tanaman (tangkai) di Kabupaten Tanah Laut, 2019 dan 2020
Production of Ornamental Plants by Subdistrict and Kind of Plant (stalks) in Tanah Laut Regency, 2019 and 2020

Kecamatan Subdistrict (1)	Anggrek/ <i>Orchid</i>		Krisan/ <i>Chrysantemum</i>	
	2019 (2)	2020 (3)	2019 (4)	2020 (5)
Panyipatan	–	–	–	–
Takisung	–	–	–	–
Kurau	–	–	–	–
Bumi Makmur	–	–	–	–
Bati-Bati	–	–	–	–
Tambang Ulang	–	–	–	–
Pelaihari	–	–	–	–
Bajuin	–	–	–	–
Batu Ampar	–	–	–	–
Jorong	–	–	–	–
Kintap	–	–	–	–
Tanah Laut	–	–	–	–

Lanjutan Tabel/*Continued Table* 5.2.10

Kecamatan <i>Subdistrict</i>	Mawar/Rose		Sedap Malam/Tuberose	
	2019	2020	2019	2020
(1)	(6)	(7)	(8)	(9)
Panyipatan	–	–	–	–
Takisung	–	–	–	–
Kurau	–	–	–	–
Bumi Makmur	–	–	–	–
Bati-Bati	–	–	–	–
Tambang Ulang	–	–	–	–
Pelaihari	–	–	–	–
Bajuin	–	–	–	–
Batu Ampar	–	–	–	–
Jorong	–	–	–	–
Kintap	–	–	–	–
Tanah Laut	–	–	–	–

Sumber/*Source*: BPS, Statistik Pertanian Hortikultura SPH-TH/BPS-*Statistics Indonesia, Agricultural Statistik for Horticulture SPH-TH*

Tabel 5.2.11 **Luas Panen Tanaman Hias Menurut Jenis Tanaman (m²) di Kabupaten Tanah Laut, 2017–2020**
Table 5.2.11 **Harvested Area of Ornamental Plants by Kind of Plant (m²) in Tanah Laut Regency, 2017–2020**

Jenis Tanaman <i>Kind of Plants</i>	2017	2018	2019	2020
(1)	(2)	(3)	(4)	(5)
Adenium (Kamboja Jepang)/ Adenium obesum	–	–	–	–
Aglaonema/ Chinese evergreens	–	–	–	–
Anggrek/ Orchid	–	–	–	–
Anthurium Bunga/ Flamingo Lily Flower	–	–	–	–
Anthurium Daun/ Laceleaf	–	–	–	–
Anyelir/ Carnation	–	–	–	–
Caladium/ Heart of Jesus	–	–	–	–
Cordyline/ Cordyline	–	–	–	–
<i>Diffenbachia/ Dumb canes</i>	–	–	–	–
Dracaena/ Dracaena	–	–	–	–
Euphorbia/ Spurges	–	–	–	–
Gladiol/ Gladiol	–	–	–	–
Herbras/ Gerbera	–	–	–	–
Krisan/ Chrysantemum	–	–	–	–
Mawar/ Rose	–	–	–	–
Melati/ Jasmine	–	–	–	–
Monstera/ Swiss cheese plant	–	–	–	–
Pakis/ Fern	–	–	–	–
Palem/ Palm	–	–	–	–
Pedang-pedangan/ Sansevieria	–	–	–	–
Pisang-pisangan/ Heliconia	–	–	–	–
Philodendron/ Philodendron	–	–	–	–
Sedap Malam/ Tuberose	–	–	–	–
Soka/ Ixora	–	–	–	–

Sumber/Source: BPS, Statistik Pertanian Hortikultura SPH-TH/BPS-Statistics Indonesia, Agricultural Statistik for Horticulture SPH-TH

Tabel
Table 5.2.12

**Produksi Tanaman Hias Menurut Jenis Tanaman (tangkai)
di Kabupaten Tanah Laut, 2017–2020**
*Production of Ornamental Plants by Kind of Plant (stalks) in
Tanah Laut Regency, 2017–2020*

Jenis Tanaman <i>Kind of Plants</i>	2017	2018	2019	2020
(1)	(2)	(3)	(4)	(5)
Adenium (Kamboja Jepang)/ Adenium obesum	–	–	–	–
Aglaonema/ Chinese evergreens	–	–	–	–
Anggrek/ Orchid	–	–	–	–
Anthurium Bunga/ Flamingo Lily Flower	–	–	–	–
Anthurium Daun/ Laceleaf	–	–	–	–
Anyelir/ Carnation	–	–	–	–
Caladium/ Heart of Jesus	–	–	–	–
Cordyline/ Cordyline	–	–	–	–
<i>Diffenbachia/ Dumb canes</i>	–	–	–	–
Dracaena/ Dracaena	–	–	–	–
Euphorbia/ Spurges	–	–	–	–
Gladiol/ Gladiol	–	–	–	–
Herbras/ Gerbera	–	–	–	–
Krisan/ Chrysantemum	–	–	–	–
Mawar/ Rose	–	–	–	–
Melati/ Jasmine	–	–	–	–
Monstera/ Swiss cheese plant	–	–	–	–
Pakis/ Fern	–	–	–	–
Palem/ Palm	–	–	–	–
Pedang-pedangan/ Sansevieria	–	–	–	–
Pisang-pisangan/ Heliconia	–	–	–	–
Philodendron/ Philodendron	–	–	–	–
Sedap Malam/ Tuberose	–	–	–	–
Soka/ Ixora	–	–	–	–

Sumber/Source: BPS, Statistik Pertanian Hortikultura SPH-TH/BPS-Statistics Indonesia, Agricultural Statistik for Horticulture SPH-TH

Tabel 5.2.13 **Produksi Buah-buahan Menurut Kecamatan dan Jenis Tanaman (kuintal) di Kabupaten Tanah Laut, 2019 dan 2020**
Production of Fruits by Subdistrict and Kind of Plant (kuintal) in Tanah Laut Regency, 2019 and 2020

Kecamatan Subdistrict	Mangga/Mango		Durian/Durian	
	2019	2020	2019	2020
(1)	(2)	(3)	(4)	(5)
Panyipatan	-	1 000	-	4 500
Takisung	220	-	675	400
Kurau	250	-	-	-
Bumi Makmur	-	-	-	-
Bati-Bati	3 580	4 000	3 050	2 500
Tambang Ulang	1 080	542	526	86
Pelaihari	3 984	2 050	7 854	1 650
Bajuin	500	-	6 950	-
Batu Ampar	1 050	70	600	60
Jorong	1 226	-	504	400
Kintap	55	-	16	-
Tanah Laut	11 945	7 662	20 175	9 596

Lanjutan Tabel/*Continued Table* 5.2.13

Kecamatan Subdistrict	Jeruk/Orange		Pisang/Banana	
	2019	2020	2019	2020
(1)	(6)	(7)	(8)	(9)
Panyipatan	-	704	10 650	8 500
Takisung	490	75	1 967	1 175
Kurau	-	-	574	1 043
Bumi Makmur	-	-	-	-
Bati-Bati	3 550	2 250	2 000	1 280
Tambang Ulang	1 661	1 236	1 290	660
Pelaihari	1 400	3 800	4 092	7 000
Bajuin	10	3	162	445
Batu Ampar	900	610	2 800	2 020
Jorong	-	167	1 930	837
Kintap	62	40	215	116
Tanah Laut	8 073	8 885	25 680	23 076

Lanjutan Tabel/*Continued Table* 5.2.13

Kecamatan <i>Subdistrict</i>	Pepaya/Papaya		Salak/Salacca	
	2019	2020	2019	2020
(1)	(10)	(11)	(12)	(13)
Panyipatan	1 300	470	17	80
Takisung	141	208	10	-
Kurau	44	40	2	3
Bumi Makmur	-	-	-	-
Bati-Bati	6 950	7 700	-	-
Tambang Ulang	820	715	-	-
Pelaihari	1 600	900	-	30
Bajuin	608	1 370	6	15
Batu Ampar	280	185	12	6
Jorong	268	203	-	-
Kintap	9	51	9	2
Tanah Laut	12 020	11 842	56	136

Sumber/*Source*: BPS, Statistik Pertanian Hortikultura SPH-BST/*BPS-Statistics Indonesia, Agricultural Statistic for Horticulture SPH-BST*

Tabel
Table 5.2.14

Produksi Buah–Buahan dan Sayuran Tahunan Menurut Jenis Tanaman (kuintal) di Kabupaten Tanah Laut, 2017–2020
Production of Annual Fruits and Vegetables by Kind of Plant (kuintal) in Tanah Laut Regency, 2017–2020

Jenis Tanaman <i>Kind of Plants</i>	2017	2018	2019	2020
(1)	(2)	(3)	(4)	(5)
Buah–Buahan/ Fruits:				
Alpukat/ Avocado	58	67	141	34
Anggur/ Grape	–	–	–	–
Apel/ Apple	–	–	–	–
Belimbing/ Star Fruit	430	302	347	185
Duku/Langsat/Kokosan/ Duku	177	854	1 369	1 035
Durian/ Durian	5 890	17 502	20 175	9 596
Jambu Air/ Rose Apple	498	163	285	335
Jambu Biji/ <i>Guava</i>	1 371	902	1 215	1 358
Jeruk Besar/ Pomelo	106	15	168	163
Jeruk Siam/Kepronk/ Tangerang/Orange	4 505	5 171	8 073	8 885
Mangga/ Mango	3 653	14 023	11 945	7 662
Manggis/ Mangosteen	12	50	84	120
Markisa/ Marquisa	–	–	–	–
Nangka/Cempedak/ Jack Fruit	72 856	154 504	119 550	103 958
Nenas/ Pineapple	689	475	541	592
Pepaya/ Papaya	9 503	15 707	12 020	11 842
Pisang/ Banana	10 455	30 613	25 680	23 076
Rambutan/ Rambutan	7 350	17 062	13 446	20 510
Salak/ Salacca	149	88	56	136
Sawo/Sapodilla/ Star Apple	2 338	3 004	2 337	2 109
Sirsak/ Soursop	1 712	1 246	1 304	1 142
Sukun/ Bread Fruit	3 382	5 032	3 697	4 016
Sayuran/ Vegetables				
Jengkol/ Jengkol	14	146	102	44
Melinjo/ Melinjo	1 878	1 165	879	497
Petai/ Twisted Cluster Bean	1 686	5 238	2 745	9 489

Sumber/Source: BPS, Statistik Pertanian Hortikultura SPH-BST/BPS-Statistics Indonesia, Agricultural Statistic for Horticulture SPH-BST

Tabel 5.2.15 Jumlah Panen Buah-buahan Menurut Kecamatan dan Jenis Buah di Kabupaten Tanah Laut (pohon), 2020
Table 5.2.15 *Harvested of Fruits by Subdistrict and Kind of Fruit in Tanah Laut Regency (tree), 2020*

Kecamatan Subdistrict	Nanas Pineapple	Alpukat Avocado	Semangka Watermelon	Rambutan Rambutan	Duku Lanzon
(1)	(2)	(3)	(4)	(5)	(6)
Panyipatan	22	-	190	17 000	70
Takisung	14	-	4 020	-	30
Kurau	27	5	-	-	-
Bumi Makmur	-	-	-	-	-
Bati-Bati	65	-	-	700	70
Tambang Ulang	9	8	820	554	131
Pelaihari	135	-	4 220	1 500	550
Bajuin	34	20	490	200	105
Batu Ampar	20	-	5 720	-	25
Jorong	261	-	2 692	312	54
Kintap	5	1	562	-	-
Tanah Laut	592	34	18 714	20 266	1 035

Lanjutan Tabel/*Continued Table* 5.2.15

Kecamatan Subdistrict	Sawo Sapodilla	Nangka Jackfruit	Jambu Guava	Buah Naga Dragon Fruit	Durian Durian
(1)	(7)	(8)	(9)	(10)	(11)
Panyipatan	600	850	265	...	4 500
Takisung	-	690	103	...	400
Kurau	114	355	48	...	-
Bumi Makmur	-	-	-	...	-
Bati-Bati	20	7 500	158	...	2 500
Tambang Ulang	201	81 123	58	...	86
Pelaihari	600	3 710	295	...	1 650
Bajuin	345	1 110	436	...	-
Batu Ampar	195	2 450	101	...	60
Jorong	-	-	98	...	400
Kintap	39	250	4	...	-
Tanah Laut	2 114	98 038	1 566	...	9 596

Sumber/*Source*: Dinas Tanaman Pangan, Hortikultura dan Perkebunan Kabupaten Tanah Laut/Department of Food Crops, Horticulture and Plantation of Tanah Laut Regency

**5.3 PERKEBUNAN
ESTATE CROPS**

Tabel 5.3.1 Luas Areal Tanaman Perkebunan Menurut Kecamatan dan Jenis Tanaman (ha) di Kabupaten Tanah Laut, 2019 dan 2020
Planted Area of Estate Crops by Subdistrict and Type of Crops (ha) in Tanah Laut Regency, 2019 and 2020

Kecamatan Subdistrict	Kelapa Sawit/Oil Palm		Kelapa/Coconut	
	2019	2020	2019	2020
(1)	(2)	(3)	(4)	(5)
Panyipatan	360	360	48	46
Takisung	623	623	211	211
Kurau	54	56	54	162
Bumi Makmur	-	-	14	11
Bati-Bati	1 204	1 204	15	15
Tambang Ulang	1 290	1 285	53	40
Pelaihari	3 125	2 820	307	250
Bajuin	1 218	1 218	87	84
Batu Ampar	1 195	1 247	72	45
Jorong	1 973	1 975	-	-
Kintap	874	947	50	46
Tanah Laut	11 916	11 735	911	910

Lanjutan Tabel/*Continued Table 5.3.1*

Kecamatan Subdistrict	Karet/Rubber		Kopi/Coffee	
	2019	2020	2019	2020
(1)	(6)	(7)	(8)	(9)
Panyipatan	1 024	1 026	5	3,5
Takisung	944	964	2	2
Kurau	249	245	1	-
Bumi Makmur	-	-	-	-
Bati-Bati	1 461	1 461	4	6
Tambang Ulang	1 435	1 433	14	10
Pelaihari	1 388	1 130	86	80
Bajuin	514	514	18	18
Batu Ampar	3 803	4 069	10	6
Jorong	2 767	2 765	-	-
Kintap	1 411	1 357	-	-
Tanah Laut	14 966	14 964	140	125,5

Lanjutan Tabel/Continued Table 5.3.1

Kecamatan Subdistrict	Kakao/Cocoa		Tebu/Sugar cane	
	2019	2020	2019	2020
(1)	(10)	(11)	(12)	(13)
Panyipatan	-	-	...	-
Takisung	-	-	...	-
Kurau	-	-	...	-
Bumi Makmur	-	-	...	-
Bati-Bati	-	-	...	-
Tambang Ulang	-	-	...	-
Pelaihari	-	-	...	-
Bajuin	-	-	...	-
Batu Ampar	-	-	...	-
Jorong	-	-	...	-
Kintap	-	-	...	-
Tanah Laut	-	-	...	-

Lanjutan Tabel/*Continued Table 5.3.1*

Kecamatan Subdistrict	Teh/Tea		Tembakau/Tobacco	
	2019	2020	2019	2020
(1)	(14)	(15)	(16)	(17)
Panyipatan	-	-	-	-
Takisung	-	-	-	-
Kurau	-	-	-	-
Bumi Makmur	-	-	-	-
Bati-Bati	-	-	-	-
Tambang Ulang	-	-	-	-
Pelaihari	-	-	-	-
Bajuin	-	-	-	-
Batu Ampar	-	-	-	-
Jorong	-	-	-	-
Kintap	-	-	-	-
Tanah Laut	-	-	-	-

Sumber/*Source*: Dinas Tanaman Pangan, Hortikultura dan Perkebunan Kabupaten Tanah Laut/Department of Food Crops, Horticulture and Plantation of Tanah Laut Regency

Tabel
Table 5.3.2

Produksi Perkebunan Menurut Kecamatan dan Jenis Tanaman (ton) di Kabupaten Tanah Laut, 2019 dan 2020
Production of Estate by Subdistrict and Type of Crops (ton) in Tanah Laut Regency, 2019 and 2020

Kecamatan Subdistrict (1)	Kelapa Sawit/Oil Palm		Kelapa/Coconut	
	2019 (2)	2020 (3)	2019 (4)	2020 (5)
Panyipatan	567	626,9	50,4	37.1
Takisung	623,7	957,9	202,15	186.2
Kurau	86,4	110,25	36,4	123.12
Bumi Makmur	-	-	14,59	9.63
Bati-Bati	2 475,9	2 534,6	13,54	13.42
Tambang Ulang	1 744,2	1 518	52	44
Pelaihari	7 573,5	6 534	268,82	204
Bajuin	777,5	1 124	74,16	77.63
Batu Ampar	2 478,6	2 792	75,02	46
Jorong	4 579,2	4 878,5	-	-
Kintap	1 069,2	1 029	35,36	20
Tanah Laut	21 975,3	22 105,15	822,44	761,1

Lanjutan Tabel/*Continued Table* 5.3.2

Kecamatan Subdistrict	Karet/Rubber		Kopi/Coffee	
	2019	2020	2019	2020
(1)	(6)	(7)	(8)	(9)
Panyipatan	443,84	445,5	4	2,5
Takisung	380,76	760	1,62	1,62
Kurau	128,44	119,4	0,80	-
Bumi Makmur	-	-	-	-
Bati-Bati	709,08	732,41	3,2	3,26
Tambang Ulang	558,6	572,3	11,2	4,8
Pelaihari	622,44	392	60,8	34
Bajuin	81,32	81,32	14,4	12,92
Batu Ampar	2 305,08	1 311	8	3
Jorong	1 744,2	1 739,6	-	-
Kintap	645,24	569	-	-
Tanah Laut	7 619	6 722,53	104,02	62,1

Lanjutan Tabel/*Continued Table* 5.3.2

Kecamatan Subdistrict	Kakao/Cocoa		Tebu/Sugar cane	
	2019	2020	2019	2020
(1)	(10)	(11)	(12)	(13)
Panyipatan	-	-	...	-
Takisung	-	-	...	-
Kurau	-	-	...	-
Bumi Makmur	-	-	...	-
Bati-Bati	-	-	...	-
Tambang Ulang	-	-	...	-
Pelaihari	-	-	...	-
Bajuin	-	-	...	-
Batu Ampar	-	-	...	-
Jorong	-	-	...	-
Kintap	-	-	...	-
Tanah Laut	-	-	...	-

Lanjutan Tabel/*Continued Table 5.3.2*

Kecamatan <i>Subdistrict</i>	Teh/ <i>Tea</i>		Tembakau/ <i>Tobacco</i>	
	2019	2020	2019	2020
(1)	(14)	(15)	(16)	(17)
Panyipatan	-	-	-	-
Takisung	-	-	-	-
Kurau	-	-	-	-
Bumi Makmur	-	-	-	-
Bati-Bati	-	-	-	-
Tambang Ulang	-	-	-	-
Pelaihari	-	-	-	-
Bajuin	-	-	-	-
Batu Ampar	-	-	-	-
Jorong	-	-	-	-
Kintap	-	-	-	-
Tanah Laut	-	-	-	-

Sumber/*Source*: Dinas Tanaman Pangan, Hortikultura dan Perkebunan Kabupaten Tanah Laut/Department of Food Crops, Horticulture and Plantation of Tanah Laut Regency

Tabel
Table 5.3.3

Luas Tanaman Perkebunan Rakyat, Produksi dan Rata-Rata Produksi Menurut Jenis Tanaman di Kabupaten Tanah Laut, 2020
Planted Area of Smallholders, Production and Average Yield by Kind of Plant in Tanah Laut Regency, 2020

Jenis Tanaman <i>Kind of Plant</i>	Luas Tanaman <i>Planted Area / (Ha)</i>			Produksi <i>Production (Ton)</i>	Rata-rata Produksi <i>Average Yield (Kg/Ha)</i>
	Belum Menghasil- kan/Not <i>Productive Yet</i>	Mengha- Silkan <i>Productive</i>	Tua/Rusak <i>Damaged</i>		
(1)	(2)	(3)	(4)	(5)	(6)
Karet/Rubber	4 098	10 647	219	6 722,53	631,40
Kelapa/Coconut	106	774	30	761,1	983,33
Kelapa Sawit/ Palm Coconut	3 416	8 214	105	22 105,15	2691,16
Cengkeh/Clove	3	81	12	22,8	238,27
Kopi/Coffee	12	111,5	2	62,1	556,95
Lada/Pepper	5	9	1	6,1	700,00
Jambu Mete/ Cashew Nut	-	1	-	0,2	210,00
Kapuk/Kapok	-	-	-	-	-
Kemiri/ Candlenut	1	87	13	24,8	400,00
Pinang/ Areca Nut	-	-	1	-	-

Sumber/Source: Dinas Tanaman Pangan, Hortikultura dan Perkebunan Kabupaten Tanah Laut/Department of Food Crops, Horticulture and Plantation of Tanah Laut Regency

Tabel
Table 5.3.4**Luas Tanaman Perkebunan Rakyat, Produksi dan Rata-Rata Produksi Tanaman Karet Menurut Kecamatan di Kabupaten Tanah Laut, 2020**
Planted Area of Smallholders, Production and Average Yield of Rubber by Sub district in Tanah Laut Regency, 2020

Kecamatan Subdistrict	Luas Tanaman Planted Area / (Ha)			Produksi Production (Ton)	Rata-rata Produksi Average Yield (Kg/Ha)
	Belum Menghasil- kan/Not Productive Yet	Mengha- Silkan Productive	Tua/Rusak Damaged		
(1)	(2)	(3)	(4)	(5)	(6)
Panyipatan	440	584	2	455,5	779,97
Takisung	294	670	-	505,2	754,03
Kurau	45	199	1	119,4	600,00
Bumi Makmur	-	-	-	-	-
Bati-Bati	495	933	33	732,41	785,01
Tambang Ulang	670	763	-	572,3	750,07
Pelaihari	320	700	110	392	560,00
Bajuin	407	107	-	81,32	760,00
Batu Ampar	426	3 643	-	1311	359,87
Jorong	430	2 289	46	1 739,6	759,98
Kintap	571	759	27	569	749,67
Tanah Laut	4 098	10 647	219	6 477,73	631,40

Sumber/Source: Dinas Tanaman Pangan, Hortikultura dan Perkebunan Kabupaten Tanah Laut/Department of Food Crops, Horticulture and Plantation of Tanah Laut Regency

Tabel
Table 5.3.5

Luas Tanaman Perkebunan Rakyat, Produksi dan Rata-Rata Produksi Tanaman Kelapa Menurut Kecamatan di Kabupaten Tanah Laut, 2020
Planted Area of Smallholders, Production and Average Yield of Coconut by Sub district in Tanah Laut Regency, 2020

Kecamatan Subdistrict	Luas Tanaman Planted Area / (Ha)			Produksi Production (Ton)	Rata-rata Produksi Average Yield (Kg/Ha)
	Belum Menghasil- kan/Not Productive Yet	Mengha- Silkan Productive	Tua/Rusak Damaged		
(1)	(2)	(3)	(4)	(5)	(6)
Panyipatan	-	36	10	37,1	1 030,56
Takisung	21	190	-	186,2	980,00
Kurau	12	143	7	123,12	860,98
Bumi Makmur	-	11	-	9,63	875,45
Bati-Bati	2	13	-	13,42	1 032,31
Tambang Ulang	-	40	-	44	1 100,00
Pelaihari	40	201	9	204	1 014,93
Bajuin	9	75	-	77,63	1 035,07
Batu Ampar	-	45	-	46	1 022,22
Jorong	-	-	-	-	-
Kintap	22	20	4	20	1 000,00
Tanah Laut	106	774	30	761,10	983,33

Sumber/Source: Dinas Tanaman Pangan, Hortikultura dan Perkebunan Kabupaten Tanah Laut/Department of Food Crops, Horticulture and Plantation of Tanah Laut Regency

Tabel
Table 5.3.6**Luas Tanaman Perkebunan Rakyat, Produksi dan Rata-Rata Produksi Tanaman Kelapa Sawit Menurut Kecamatan di Kabupaten Tanah Laut, 2020**
Planted Area of Smallholders, Production and Average Yield of Palm Oil by Sub district in Tanah Laut Regency, 2020

Kecamatan Subdistrict	Luas Tanaman Planted Area / (Ha)			Produksi Production (Ton)	Rata-rata Produksi Average Yield (Kg/Ha)
	Belum Menghasil- kan/Not Productive Yet	Mengha- Silkan Productive	Tua/Rusak Damaged		
(1)	(2)	(3)	(4)	(5)	(6)
Panyipatan	150	210	-	626,9	2985,24
Takisung	256	367	-	957,9	2610,08
Kurau	7	49	-	110,25	2250,00
Bumi Makmur	-	-	-	-	-
Bati-Bati	262	937	5	2 534,6	2705,02
Tambang Ulang	625	660	-	1 518	2300,00
Pelaihari	300	2 420	100	6 534	2700,00
Bajuin	838	380	-	1 124	2957,89
Batu Ampar	250	997	-	2 792	2800,40
Jorong	201	1 774	-	4 878,5	2750,00
Kintap	527	420	-	1 029	2450,00
Tanah Laut	3 416	8 214	105	22 105,15	2 691,16

Sumber/Source: Dinas Tanaman Pangan, Hortikultura dan Perkebunan Kabupaten Tanah Laut/Department of Food Crops, Horticulture and Plantation of Tanah Laut Regency

Tabel
Table 5.3.7

Luas Tanaman Perkebunan Rakyat, Produksi dan Rata-rata Produksi Tanaman Cengkeh Menurut Kecamatan di Kabupaten Tanah Laut, 2020
Planted Area of Smallholders, Production and Average Yield of Clove by Sub district in Tanah Laut Regency, 2020

Kecamatan Subdistrict	Luas Tanaman Planted Area / (Ha)			Produksi Production (Ton)	Rata-rata Produksi Average Yield (Kg/Ha)
	Belum Menghasil- kan/Not Productive Yet	Mengha- Silkan Productive	Tua/Rusak Damaged		
(1)	(2)	(3)	(4)	(5)	(6)
Panyipatan	-	5	2	1,4	280
Takisung	3	27	-	7,3	270,37
Kurau	-	-	-	-	-
Bumi Makmur	-	-	-	-	-
Bati-Bati	-	-	-	-	-
Tambang Ulang	-	2	-	0,5	250
Pelaihari	-	40	10	8	200
Bajuin	-	7	-	2,1	300
Batu Ampar	-	-	-	-	-
Jorong	-	-	-	-	-
Kintap	-	-	-	-	-
Tanah Laut	3	81	12	19,3	238,72

Sumber/Source: Dinas Tanaman Pangan, Hortikultura dan Perkebunan Kabupaten Tanah Laut/Department of Food Crops, Horticulture and Plantation of Tanah Laut Regency

Tabel
Table 5.3.8

Luas Tanaman Perkebunan Rakyat, Produksi dan Rata-Rata Produksi Tanaman Kopi Menurut Kecamatan di Kabupaten Tanah Laut, 2020
Planted Area of Smallholders, Production and Average Yield of Coffee by Sub district in Tanah Laut Regency, 2020

Kecamatan Subdistrict	Luas Tanaman Planted Area / (Ha)			Produksi Production (Ton)	Rata-rata Produksi Average Yield (Kg/Ha)
	Belum Menghasil- kan/Not Productive Yet	Mengha- Silkan Productive	Tua/Rusak Damaged		
(1)	(2)	(3)	(4)	(5)	(6)
Panyipatan	-	3,5	-	2,5	714,29
Takisung	-	2	-	1,62	810,00
Kurau	-	-	-	-	-
Bumi Makmur	-	-	-	-	-
Bati-Bati	2	4	-	3,26	815,00
Tambang Ulang	-	10	-	4,8	480,00
Pelaihari	10	68	2	34	500,00
Bajuin	-	18	-	12,92	717,78
Batu Ampar	-	6	-	3	500,00
Jorong	-	-	-	-	-
Kintap	-	-	-	-	-
Tanah Laut	12	111,5	2	62,1	556,95

Sumber/Source: Dinas Tanaman Pangan, Hortikultura dan Perkebunan Kabupaten Tanah Laut/Department of Food Crops, Horticulture and Plantation of Tanah Laut Regency

Tabel
Table 5.3.9

Luas Tanaman Perkebunan Rakyat, Produksi dan Rata-rata Produksi Tanaman Lada Menurut Kecamatan di Kabupaten Tanah Laut, 2020
Planted Area of Smallholders, Production and Average Yield of Pepper by Sub district in Tanah Laut Regency, 2020

Kecamatan Subdistrict	Luas Tanaman Planted Area / (Ha)			Produksi Production (Ton)	Rata-rata Produksi Average Yield (Kg/Ha)
	Belum Menghasil- kan/Not Productive Yet	Mengha- Silkan Productive	Tua/Rusak Damaged		
(1)	(2)	(3)	(4)	(5)	(6)
Panyipatan	-	-	-	-	-
Takisung	-	-	-	-	-
Kurau	-	-	-	-	-
Bumi Makmur	-	-	-	-	-
Bati-Bati	-	-	-	-	-
Tambang Ulang	-	-	-	-	-
Pelaihari	2	7	1	4.9	700
Bajuin	-	2	-	1.4	700
Batu Ampar	3	-	-	-	-
Jorong	-	-	-	-	-
Kintap	-	-	-	-	-
Tanah Laut	5	9	1	6.3	700

Sumber/Source: Dinas Tanaman Pangan, Hortikultura dan Perkebunan Kabupaten Tanah Laut/Department of Food Crops, Horticulture and Plantation of Tanah Laut Regency

Tabel
Table 5.3.10

Luas Tanaman Perkebunan Rakyat, Produksi dan Rata-Rata Produksi Tanaman Jambu Mete Menurut Kecamatan di Kabupaten Tanah Laut, 2020
Planted Area of Smallholders, Production and Average Yield of Chasew Nut by Sub district in Tanah Laut Regency, 2020

Kecamatan Subdistrict	Luas Tanaman Planted Area / (Ha)			Produksi Production (Ton)	Rata-rata Produksi Average Yield (Kg/Ha)
	Belum Menghasil- kan/Not Productive Yet	Mengha- Silkan Productive	Tua/Rusak Damaged		
(1)	(2)	(3)	(4)	(5)	(6)
Panyipatan	-	-	-	-	-
Takisung	-	1	-	0,21	210
Kurau	-	-	-	-	-
Bumi Makmur	-	-	-	-	-
Bati-Bati	-	-	-	-	-
Tambang Ulang	-	-	-	-	-
Pelaihari	-	-	-	-	-
Bajuin	-	-	-	-	-
Batu Ampar	-	-	-	-	-
Jorong	-	-	-	-	-
Kintap	-	-	-	-	-
Tanah Laut	0	1	0	0,21	210

Sumber/Source: Dinas Tanaman Pangan, Hortikultura dan Perkebunan Kabupaten Tanah Laut/Department of Food Crops, Horticulture and Plantation of Tanah Laut Regency

Tabel
Table 5.3.11

Luas Tanaman Perkebunan Rakyat, Produksi dan Rata-Rata Produksi Tanaman Kapuk Menurut Kecamatan di Kabupaten Tanah Laut, 2020
Planted Area of Smallholders, Production and Average Yield of Kapok by Sub district in Tanah Laut Regency, 2020

Kecamatan Subdistrict	Luas Tanaman Planted Area / (Ha)			Produksi Production (Ton)	Rata-rata Produksi Average Yield (Kg/Ha)
	Belum Menghasil- kan/Not Productive Yet	Mengha- Silkan Productive	Tua/Rusak Damaged		
(1)	(2)	(3)	(4)	(5)	(6)
Panyipatan	-	-	-	-	-
Takisung	-	-	-	-	-
Kurau	-	-	-	-	-
Bumi Makmur	-	-	-	-	-
Bati-Bati	-	-	-	-	-
Tambang Ulang	-	-	-	-	-
Pelaihari	-	-	-	-	-
Bajuin	-	-	-	-	-
Batu Ampar	-	-	-	-	-
Jorong	-	-	-	-	-
Kintap	-	-	-	-	-
Tanah Laut	-	-	-	-	-

Sumber/Source: Dinas Tanaman Pangan, Hortikultura dan Perkebunan Kabupaten Tanah Laut/Department of Food Crops, Horticulture and Plantation of Tanah Laut Regency

Tabel
Table 5.3.12**Luas Tanaman Perkebunan Rakyat, Produksi dan Rata-Rata Produksi Tanaman Kemiri Menurut Kecamatan di Kabupaten Tanah Laut, 2020**
Planted Area of Smallholders, Production and Average Yield of Candlenut by Sub district in Tanah Laut Regency, 2020

Kecamatan Subdistrict	Luas Tanaman Planted Area / (Ha)			Produksi Production (Ton)	Rata-rata Produksi Average Yield (Kg/Ha)
	Belum Menghasil- kan/Not Productive Yet	Mengha- Silkan Productive	Tua/Rusak Damaged		
(1)	(2)	(3)	(4)	(5)	(6)
Panyipatan	-	-	-	-	-
Takisung	1	-	3	-	-
Kurau	-	-	-	-	-
Bumi Makmur	-	-	-	-	-
Bati-Bati	-	-	-	-	-
Tambang Ulang	-	5	3	2	400
Pelaihari	-	82	13	32,8	400
Bajuin	-	-	-	-	-
Batu Ampar	-	-	-	-	-
Jorong	-	-	-	-	-
Kintap	-	-	-	-	-
Tanah Laut	1	87	19	34,8	400

Sumber/Source: Dinas Tanaman Pangan, Hortikultura dan Perkebunan Kabupaten Tanah Laut/Department of Food Crops, Horticulture and Plantation of Tanah Laut Regency

Tabel
Table 5.3.13

Luas Tanaman Perkebunan Rakyat, Produksi dan Rata-Rata Produksi Tanaman Pinang Menurut Kecamatan di Kabupaten Tanah Laut, 2020
Planted Area of Smallholders, Production and Average Yield of Areca Nut by Sub district in Tanah Laut Regency, 2020

Kecamatan Subdistrict	Luas Tanaman Planted Area / (Ha)			Produksi Production (Ton)	Rata-rata Produksi Average Yield (Kg/Ha)
	Belum Menghasil- kan/Not Productive Yet	Mengha- Silkan Productive	Tua/Rusak Damaged		
(1)	(2)	(3)	(4)	(5)	(6)
Panyipatan	-	-	-	-	-
Takisung	-	-	-	-	-
Kurau	-	-	-	-	-
Bumi Makmur	-	-	-	-	-
Bati-Bati	-	-	-	-	-
Tambang Ulang	-	-	-	-	-
Pelaihari	-	-	-	-	-
Bajuin	-	-	-	-	-
Batu Ampar	-	-	-	-	-
Jorong	-	-	-	-	-
Kintap	-	-	-	-	-
Tanah Laut	-	-	-	-	-

Sumber/Source: Dinas Tanaman Pangan, Hortikultura dan Perkebunan Kabupaten Tanah Laut/Department of Food Crops, Horticulture and Plantation of Tanah Laut Regency

5.4 PETERNAKAN LIVESTOCK

Tabel 5.4.1 **Populasi Ternak Menurut Kecamatan dan Jenis Ternak di Kabupaten Tanah Laut (ekor), 2019-2020**
Livestock Population by Subdistrict and Kind of Livestock in Tanah Laut Regency (heads), 2019-2020

Kecamatan Subdistrict	Sapi Perah/Dairy Cattle		Sapi Potong/Beef Cattle	
	2019	2020	2019	2020
(1)	(2)	(3)	(4)	(5)
Panyipatan	-	-	16 212	18 363
Takisung	7	8	18 013	20 403
Kurau	-	-	90	1 020
Bumi Makmur	-	-	-	-
Bati-Bati	-	-	2 522	2 856
Tambang Ulang	-	-	2 882	3 264
Pelaihari	27	30	22 516	25 504
Bajuin	-	-	9 006	10 201
Batu Ampar	-	-	9 907	11 222
Jorong	-	-	4 503	5 101
Kintap	-	-	3 603	4 081
Tanah Laut	34	38	90 064	102 015

Lanjutan Tabel/Continued Table 5.4.1

Kecamatan Subdistrict	Kerbau/Buffalo		Kuda/Horse	
	2019	2020	2019	2020
(1)	(6)	(7)	(8)	(9)
Panyipatan	196	247	47	52
Takisung	153	123	-	-
Kurau	-	-	-	-
Bumi Makmur	-	-	-	-
Bati-Bati	123	82	-	-
Tambang Ulang	29	-	-	-
Pelaihari	96	616	-	-
Bajuin	382	205	-	-
Batu Ampar	485	493	-	-
Jorong	1 955	1 563	-	-
Kintap	747	781	-	-
Tanah Laut	4 166	4 110	47	52

Lanjutan Tabel/*Continued Table* 5.4.1

Kecamatan Subdistrict	Kambing/Goat		Domba/Sheep		Babi/Pig	
	2019	2020	2019	2020	2019	2020
(1)	(10)	(11)	(12)	(13)	(14)	(15)
Panyipatan	4 942	5 297	-	-	-	-
Takisung	5 491	5 886	-	-	-	-
Kurau	275	294	-	-	-	-
Bumi Makmur	-	-	-	-	-	-
Bati-Bati	769	804	12	13	-	-
Tambang Ulang	878	938	-	-	-	-
Pelaihari	6 863	7 331	70	79	-	-
Bajuin	2 745	2 940	-	-	-	-
Batu Ampar	3 020	3 235	-	-	-	-
Jorong	1 373	1 465	13	14	-	-
Kintap	1 098	1 150	-	-	-	-
Tanah Laut	27 453	29 340	95	106	-	-

Sumber/*Source*: Dinas Peternakan dan Kesehatan Hewan Kabupaten Tanah Laut/Animal Husbandry and Animal Health Service of Tanah Laut Regency

Tabel 5.4.2 **Populasi Unggas Menurut Kecamatan dan Jenis Unggas di Kabupaten Tanah Laut (ekor), 2020**
Poultry Population by Subdistrict and Kind of Poultry in Tanah Laut Regency (heads), 2020

Kecamatan Subdistrict	Ayam Kampung Native Chicken		Ayam Petelur Layer		Ayam Pedaging Broiler	
	2019	2020	2019	2020	2019	2020
(1)	(2)	(3)	(4)	(5)	(6)	(7)
Panyipatan	492 214	708 501	105 258	165 014	7 608 961	5 269 047
Takisung	546 904	787 224	42 282	119 928	9 215 000	6 586 309
Kurau	41 018	59 042	-	-	858 689	439 087
Bumi Makmur	27 345	39 345	-	-	123 770	-
Bati-Bati	76 567	110 211	1 586 336	3 366 104	13 181 125	8 781 745
Tambang Ulang	87 505	125 956	3 365 675	3 288 556	5 638 750	3 951 785
Pelaihari	642 613	924 988	246 379	174 933	19 890 891	8 342 658
Bajuin	273 452	393 612	700 864	496 845	5 506 068	3 951 785
Batu Ampar	300 797	432 973	228 573	328 224	5 266 080	3 951 785
Jorong	136 726	196 806	1 348 122	955 818	2 616 710	1 756 349
Kintap	109 381	157 445	159 704	121 732	1 209 600	878 175
Tanah Laut	2 734 522	3 936 103	7 783 193	9 017 154	71 115 644	43 908 725

Lanjutan Tabel/*Continued Table* 5.4.2

Kecamatan <i>Subdistrict</i>	Itik/ Itik Manila <i>Duck</i>		Burung Puyuh <i>Quill</i>	
	2019	2020	2019	2020
(1)	(8)	(9)	(10)	(11)
Panyipatan	24 133	28 624	-	-
Takisung	6 575	7 896	35 557	50 752
Kurau	46 889	55 748	-	-
Bumi Makmur	61 742	73 041	-	-
Bati-Bati	6 390	7 650	7 408	10 573
Tambang Ulang	7 920	9 377	-	-
Pelaihari	13 193	15 793	106 091	150 140
Bajuin	323	494	-	-
Batu Ampar	11 098	13 078	-	-
Jorong	2 071	2 468	-	-
Kintap	27 901	33 345	-	-
Tanah Laut	208 235	247 514	149 056	211 465

Sumber/*Source*: Dinas Peternakan dan Kesehatan Hewan Kabupaten Tanah Laut/*Animal Husbandry and Animal Health Service of Tanah Laut Regency*

Tabel 5.4.3 Jumlah Ternak yang Dipotong Menurut Kecamatan dan Jenis Ternak di Kabupaten Tanah Laut, 2020
Livestock Slaughtered by Sub District and Kind of Livestock in Tanah Laut Regency, 2020

Kecamatan Subdistrict	Sapi Potong Beef Cattle	Kerbau Buffalo	Kuda Horse	Kambing Goat	Domba Sheep	Babi/Pig
(1)	(2)	(3)	(4)	(5)	(6)	(7)
Panyipatan	37	-	-	817	-	-
Takisung	43	-	-	807	-	-
Kurau	30	-	-	45	-	-
Bumi Makmur	-	-	-	-	-	-
Bati-Bati	85	1	-	146	2	-
Tambang Ulang	31	-	-	148	-	-
Pelaihari	1 374	225	-	1 047	8	-
Bajuin	23	-	-	416	-	-
Batu Ampar	68	-	-	451	-	-
Jorong	20	1	-	233	2	-
Kintap	107	3	-	209	-	-
Tanah Laut	1 818	230	-	4 319	12	-

Sumber/Source: Dinas Peternakan dan Kesehatan Hewan Kabupaten Tanah Laut/Animal Husbandry and Animal Health Service of Tanah Laut Regency

Tabel 5.4.4 **Produksi Telur, Daging Karkas, Jeroan, dan Kulit Ternak di Kabupaten Tanah Laut, 2020**
Production of Eggs, Meat, and Livestock Leather in Tanah Laut Regency, 2020

Komoditi Commodity	Satuan Unit	Produksi Production
(1)	(2)	(3)
Telur / Egg		
Ayam Ras / Broiler	Kg	94 680 122
Ayam Buras / Free-range Chicken	Kg	3 220 460
Itik / Duck	Kg	1 692 068
Daging Karkas / Meat		
Sapi / Beef	Kg	284 819
Sapi Perah / Dairy Beef	Kg	-
Kerbau / Buffalo	Kg	39 545
Kambing / Mutton	Kg	51 177
Domba / Lamb	Kg	123
Babi / Pig	Kg	-
Ayam Ras Petelur / Broiler	Kg	597 975
Ayam Ras Pedaging / Broiler	Kg	7 509 109
Ayam Buras / Free-range Chicken	Kg	256 456
Itik / Duck	Kg	186 186
Jeroan / Innards		
Sapi / Cow	Kg	86 864
Kerbau / Buffalo	Kg	11 127
Kambing / Goat	Kg	10 797
Domba / Lamb	Kg	31
Babi / Pig	Kg	-
Ayam Ras Petelur / Broiler	Kg	50 250
Ayam Ras Pedaging / Broiler	Kg	692 084
Ayam Buras / Free-range Chicken	Kg	56 364
Itik / Duck	Kg	20 460
Kulit / Leather		
Sapi / Cow	Kg	-
Kerbau / Buffalo	Kg	-
Kambing / Goat	Kg	-

Sumber/Source: Dinas Peternakan dan Kesehatan Hewan Kabupaten Tanah Laut/Animal Husbandry and Animal Health Service of Tanah Laut Regency

Tabel 5.4.5 **Dinamika Populasi Ternak Kecil di Kabupaten Tanah Laut, 2020**
Table 5.4.5 **Population of Small Livestock by Changes of Stock in Tanah Laut Regency, 2020**

Uraian	Kambing Goat	Domba Sheep	Babi Pig
(1)	(2)	(3)	(4)
Populasi Awal Tahun	27 453	95	-
Kelahiran	5 018	26	-
Kematian	401	3	-
Pemasukan	1 682	-	-
Antar Kabupaten	639	-	-
• Siap Potong	252	-	-
• Bakalan	336	-	-
• Bibit	50	-	-
Antar Propinsi	1 043	-	-
• Siap Potong	505	-	-
• Bakalan	421	-	-
• Bibit	118	-	-
Pengeluaran	92	-	-
Pemotongan	4 319	12	-
Pertumbuhan	1 888	11	-
Populasi Akhir Tahun	29 341	106	-

Sumber/Source: Dinas Peternakan dan Kesehatan Hewan Kabupaten Tanah Laut/Animal Husbandry and Animal Health Service of Tanah Laut Regency

Tabel
Table 5.4.6

Dinamika Populasi Ternak Besar di Kabupaten Tanah Laut, 2020

Population of Big Livestock by Changes of Stock in Tanah Laut Regency, 2020

Uraian	Sapi Perah <i>Dairy Beef</i>	Sapi <i>Cow</i>	Kerbau <i>Buffalo</i>
(1)	(2)	(3)	(4)
Populasi Awal Tahun	34	90 064	4 165
Kelahiran	4	15 762	294
Kematian	-	1 261	24
Pemasukan	-	5 100	665
Antar Kabupaten	-	1 938	412
• Siap Potong	-	765	199
• Bakalan	-	1 020	166
• Bibit	-	153	47
Antar Propinsi	-	3 162	253
• Siap Potong	-	1 530	100
• Bakalan	-	1 275	133
• Bibit	-	357	20
Pengeluaran	-	5 832	760
Pemotongan	-	1 818	230
Pertumbuhan	4	11 951	(55)
Populasi Akhir Tahun	38	102 015	4 110

Sumber/Source: Dinas Peternakan dan Kesehatan Hewan Kabupaten Tanah Laut/Animal Husbandry and Animal Health Service of Tanah Laut Regency

Tabel
Table 5.4.7

Dinamika Populasi Ternak Unggas di Kabupaten Tanah Laut, 2020
Population of Big Livestock by Changes of Poultry in Tanah Laut Regency, 2020

Uraian	Buras <i>Free-range</i>	Ayam <i>Chicken</i>	Pedaging <i>Broiler</i>	Itik dan Itik Manila <i>Duck</i>
		Petelur <i>Layyer</i>		
(1)	(2)	(3)	(4)	(5)
Populasi Awal Tahun	2 734 522	7 783 193	63 114 644	208 235
Kelahiran	1 830 248	3 472 923	70 206 156	358 949
Kematian	219 630	173 646	2 068 998	17 966
Pemasukan	147 335	-	-	46 720
Antar Kabupaten	106 154	-	-	32 376
• Siap Potong	73 210	-	-	3 672
• Bakalan	27 454	-	-	10 772
• Bibit	5 491	-	1 961 899	-
Antar Propinsi	41 181	-	-	-
• Siap Potong	-	-	-	-
• Bakalan	36 605	-	-	-
• Bibit	4 576	-	2 295 201	-
Pengeluaran	274 537	1 562 815	31 595 130	143 475
Pemotongan	281 820	502 500	6 920 838	204 950
Pertumbuhan	1 201 596	1 233 961	(19 205 919)	39 278
Populasi Akhir Tahun	3 936 118	9 017 154	43 908 725	247 513

Sumber/Source: Dinas Peternakan dan Kesehatan Hewan Kabupaten Tanah Laut/Animal Husbandry and Animal Health Service of Tanah Laut Regency

Tabel 5.4.8 Jumlah Ternak Dipotong Pada RPH menurut Kecamatan di Kabupaten Tanah Laut, 2020
Number of Livestock Slaughtered at Abattoirs by Subdistrict in Tanah Laut Regency, 2020

Kecamatan Subdistrict	Jumlah Ternak Yang Dipotong Number of Livestock Slaughtered		
	Sapi Cow	Kerbau Buffalo	Kambing Goat
(1)	(2)	(3)	(4)
Panyipatan	-	-	-
Takisung	-	-	-
Kurau	-	-	-
Bumi Makmur	-	-	-
Bati-Bati	-	-	-
Tambang Ulang	-	-	-
Pelaihari	1 179	220	-
Bajuin	-	-	-
Batu Ampar	-	-	-
Jorong	-	-	-
Kintap	-	-	-
Tanah Laut	1 179	220	-

Sumber/Source: Dinas Peternakan dan Kesehatan Hewan Kabupaten Tanah Laut/Animal Husbandry and Animal Health Service of Tanah Laut Regency

Tabel 5.4.9 Jumlah Ternak Dipotong di Luar RPH menurut Kecamatan di Kabupaten Tanah Laut, 2020
Number of Livestock Slaughtered Outside Abattoirs by Subdistrict in Tanah Laut Regency, 2020

Kecamatan Subdistrict	Jumlah Ternak Yang Dipotong Number of Livestock Slaughtered		
	Sapi Cow	Kerbau Buffalo	Kambing Goat
(1)	(2)	(3)	(4)
Panyipatan	37	-	817
Takisung	43	-	807
Kurau	30	-	45
Bumi Makmur	-	-	-
Bati-Bati	85	1	146
Tambang Ulang	31	-	148
Pelaihari	195	5	1047
Bajuin	23	-	416
Batu Ampar	68	-	451
Jorong	20	1	233
Kintap	107	3	209
Tanah Laut	639	10	4 319

Sumber/Source: Dinas Peternakan dan Kesehatan Hewan Kabupaten Tanah Laut/Animal Husbandry and Animal Health Service of Tanah Laut Regency

Tabel 5.4.10 **Produksi Daging Ternak Menurut Kecamatan dan Jenis Ternak (kg), 2019-2020**
Table **Meat Production by by Subdistrict and Kind of Livestock (kg), 2019-2020**

Kecamatan Subdistrict	Sapi Perah/Dairy Cattle		Sapi Potong/Beef Cattle	
	2019	2020	2019	2020
(1)	(2)	(3)	(4)	(5)
Panyipatan	-	-	...	5 794
Takisung	-	-	...	6 730
Kurau	-	-	...	4 698
Bumi Makmur	-	-	...	-
Bati-Bati	-	-	...	13 300
Tambang Ulang	-	-	...	4 854
Pelaihari	-	-	...	215 306
Bajuin	-	-	...	3 601
Batu Ampar	-	-	...	10 648
Jorong	-	-	...	3 132
Kintap	-	-	...	16 756
Tanah Laut	-	-	226 539	284 819

Lanjutan Tabel/*Continued Table* 5.4.10

Kecamatan Subdistrict	Kerbau/Buffalo		Kuda/Horse	
	2019	2020	2019	2020
(1)	(6)	(7)	(7)	(8)
Panyipatan
Takisung
Kurau
Bumi Makmur
Bati-Bati	...	172
Tambang Ulang
Pelaihari	...	38 685
Bajuin
Batu Ampar
Jorong	...	172
Kintap	...	516
Tanah Laut	47 110	39 545

Lanjutan Tabel/*Continued Table 5.4.10*

Kecamatan Subdistrict	Kambing/Goat		Domba/Sheep		Babi/Pig	
	2019	2020	2019	2020	2019	2020
(1)	(9)	(10)	(11)	(12)	(13)	(14)
Panyipatan	...	9 640
Takisung	...	9 603
Kurau	...	540
Bumi Makmur	...	-
Bati-Bati	...	1725	...	21
Tambang Ulang	...	1 761
Pelaihari	...	12 354	...	21
Bajuin	...	4 950
Batu Ampar	...	5 366
Jorong	...	2 772	...	82
Kintap	...	2 466
Tanah Laut	12 976	51 177	531	124	0	...

Sumber/*Source*: Dinas Peternakan dan Kesehatan Hewan Kabupaten Tanah Laut/Animal Husbandry and Animal Health Service of Tanah Laut Regency

Tabel 5.4.11 **Produksi Daging Unggas Menurut Kecamatan dan Jenis Unggas (kg), 2019-2020**
Poultry Meat Production by Subdistrict and Kind of Poultry (kg), 2019-2020

Kecamatan Subdistrict	Ayam Kampung Native Chicken		Ayam Petelur Layer		Ayam Pedaging Broiler	
	2019	2020	2019	2020	2019	2020
(1)	(2)	(3)	(4)	(5)	(6)	(7)
Panyipatan	...	46 281	...	8 092
Takisung	...	51 311	...	3 250
Kurau	...	3 848	...	-
Bumi Makmur	...	2 565	...	-
Bati-Bati	...	7 104	...	121 948
Tambang Ulang	...	8 210	...	258 382
Pelaihari	...	60 290	...	18 940
Bajuin	...	25 556	...	53 878
Batu Ampar	...	28 202	...	17 572
Jorong	...	12 827	...	103 636
Kintap	...	10 262	...	12 277
Tanah Laut	255 756	256 456	651 525	597 975	9 583 805	7 509 109

Lanjutan Tabel/*Continued Table* 5.4.11

Kecamatan <i>Subdistrict</i>	Itik/ Itik Manila <i>Duck</i>		Burung Puyuh <i>Quill</i>	
	2019	2020	2019	2020
(1)	(8)	(9)	(10)	(11)
Panyipatan	...	21 651
Takisung	...	5 906
Kurau	...	41 870
Bumi Makmur	...	55 224
Bati-Bati	...	5 733
Tambang Ulang	...	7 105
Pelaihari	...	11 836
Bajuin	...	289
Batu Ampar	...	9 957
Jorong	...	1 858
Kintap	...	24 757
Tanah Laut	232 505	186 186

Sumber/*Source*: Dinas Peternakan dan Kesehatan Hewan Kabupaten Tanah Laut/Animal Husbandry and Animal Health Service of Tanah Laut Regency

Tabel 5.4.12 **Produksi Telur Unggas dan Susu Sapi Menurut Kecamatan (kg), 2019 dan 2020**
Table 5.4.12 **Production of Poultry Eggs and Cow Milk by Subdistrict (kg), 2019 and 2020**

Kecamatan Subdistrict	Ayam Kampung Native Chicken		Ayam Petelur Layer	
	2019	2020	2019	2020
(1)	(2)	(3)	(4)	(5)
Panyipatan
Takisung
Kurau
Bumi Makmur
Bati-Bati
Tambang Ulang
Pelaihari
Bajuin
Batu Ampar
Jorong
Kintap
Tanah Laut	2 237 336	3 220 460	81 723 531	94 680 122

Lanjutan Tabel/*Continued Table* 5.4.12

Kecamatan <i>Subdistrict</i>	Itik/ <i>Duck</i>		Burung Puyuh <i>Quill</i>		Sapi Perah <i>Dairy Cattle</i>	
	2019	2020	2019	2020	2019	2020
(1)	(6)	(7)	(8)	(9)	(10)	(11)
Panyipatan
Takisung
Kurau
Bumi Makmur
Bati-Bati
Tambang Ulang
Pelaihari
Bajuin
Batu Ampar
Jorong
Kintap
Tanah Laut	1 422 984	1 692 068

Sumber/*Source*: Dinas Peternakan dan Kesehatan Hewan Kabupaten Tanah Laut/*Animal Husbandry and Animal Health Service of Tanah Laut Regency*

**5.5 PERIKANAN
FISHERY**

Tabel 5.5.1 **Produksi Perikanan Tangkap Menurut Kecamatan dan Subsektor di Kabupaten Tanah Laut (ton), 2019 dan 2020**
Production of Fish Capture by Subdistrict and Subsector in Tanah Laut Regency (ton), 2019 and 2020

Kecamatan Subdistrict	Perikanan Laut Marine Fisheries		Perairan Umum Inland Water		Jumlah Total	
	2019	2020	2019	2020	2019	2020
(1)	(2)	(3)	(4)	(5)	(6)	(7)
Panyipatan
Takisung
Kurau
Bumi Makmur
Bati-Bati
Tambang Ulang
Pelaihari
Bajuin
Batu Ampar
Jorong
Kintap
Tanah Laut	55 641,3	56 886	4 333	4 339,1	59 974,3	61 225,1

Sumber/Source: Dinas Ketahanan Pangan dan Perikanan Kabupaten Tanah Laut/ Food Security and Fishery Service of Tanah Laut Regency

Tabel
Table 5.5.2

Produksi dan Nilai Produksi Perikanan Tangkap Menurut Kecamatan dan Jenis Penangkapan, 2019-2020
Production and Production Value of Fish Capture by Subdistrict and Type of Captures, 2019-2020

Kecamatan Subdistrict	2019			
	Perikanan Tangkap di Laut <i>Marine Capture Fisheries</i>		Perikanan Perairan Umum Daratan <i>Inland Open Water Capture Fisheries</i>	
	Volume Volume (Ton)	Nilai Value (000 Rp)	Volume Volume (Ton)	Nilai Value (000 Rp)
(1)	(2)	(3)	(4)	(5)
Panyipatan
Takisung
Kurau
Bumi Makmur
Bati-Bati
Tambang Ulang
Pelaihari
Bajuin
Batu Ampar
Jorong
Kintap
Tanah Laut	55 641,3	2 343 160 000	4 333	85 195 100

Lanjutan Tabel/Continued Table 5.5.2

Kecamatan Subdistrict	2019	
	Perikanan Tangkap/ Jumlah Fish Capture/ Total	
	Volume Volume (Ton)	Nilai Value (000 Rp)
(1)	(6)	(7)
Panyipatan
Takisung
Kurau
Bumi Makmur
Bati-Bati
Tambang Ulang
Pelaihari
Bajuin
Batu Ampar
Jorong
Kintap
Tanah Laut	59 974,3	2 428 355 100

Lanjutan Tabel/*Continued Table 5.5.2*

Kecamatan Subdistrict	2020			
	Perikanan Tangkap di Laut <i>Marine Capture Fisheries</i>		Perikanan Perairan Umum Daratan <i>Inland Open Water Capture Fisheries</i>	
	Volume Volume (Ton)	Nilai Value (000 Rp)	Volume Volume (Ton)	Nilai Value (000 Rp)
(1)	(8)	(9)	(10)	(11)
Panyipatan
Takisung
Kurau
Bumi Makmur
Bati-Bati
Tambang Ulang
Pelaihari
Bajuin
Batu Ampar
Jorong
Kintap
Tanah Laut	56 886	2 362 669 000	4 339,1	85 296 800

Lanjutan Tabel/Continued Table 5.5.2

2020		
Kecamatan Subdistrict	Perikanan Tangkap/ Jumlah Fish Capture/ Total	
	Volume Volume (Ton)	Nilai Value (000 Rp)
(1)	(12)	(13)
Panyipatan
Takisung
Kurau
Bumi Makmur
Bati-Bati
Tambang Ulang
Pelaihari
Bajuin
Batu Ampar
Jorong
Kintap
Tanah Laut	61 225,1	2 447 965 800

Sumber/Source: Dinas Ketahanan Pangan dan Perikanan Kabupaten Tanah Laut/ Food Security and Fishery Service of Tanah Laut Regency

Tabel
Table 5.5.3

Produksi Perikanan Budidaya Menurut Kecamatan dan Jenis Kegiatan (Ton), 2019-2020
Production of Aquaculture by Subdistrict and Type of Activity (Ton), 2019-2020

Kecamatan Subdistrict	2019			
	Jaring Apung Laut Marine Floating Net		Jaring Apung Tawar Freshwater Floating Net	
	Volume Volume (Ton)	Nilai Value (000 Rp)	Volume Volume (Ton)	Nilai Value (000 Rp)
(1)	(2)	(3)	(4)	(5)
Panyipatan
Takisung
Kurau
Bumi Makmur
Bati-Bati
Tambang Ulang
Pelaihari	33	950 800
Bajuin
Batu Ampar
Jorong
Kintap
Tanah Laut	-	-	33	950 800

Lanjutan Tabel/Continued Table 5.5.3

Kecamatan Subdistrict	2019			
	Jaring Tancap Tawar Freshwater Pen Culture		Karamba Cage	
	Volume Volume (Ton)	Nilai Value (000 Rp)	Volume Volume (Ton)	Nilai Value (000 Rp)
(1)	(6)	(7)	(8)	(9)
Panyipatan
Takisung
Kurau
Bumi Makmur
Bati-Bati	32,87	955 500
Tambang Ulang
Pelaihari
Bajuin
Batu Ampar
Jorong
Kintap
Tanah Laut	-	-	32,87	955 500

Lanjutan Tabel/Continued Table 5.5.3

Kecamatan Subdistrict	2019			
	Kolam Air Deras Running Freshwater Pond		Kolam Air Tenang Quiet Freshwater Pond	
	Volume Volume (Ton)	Nilai Value (000 Rp)	Volume Volume (Ton)	Nilai Value (000 Rp)
(1)	(10)	(11)	(12)	(13)
Panyipatan	21,86	389 221
Takisung	25,01	446 281
Kurau	24,80	440 780
Bumi Makmur	25,70	457 083
Bati-Bati	35,58	633 615
Tambang Ulang	10,20	181 033
Pelaihari	50,83	905 168
Bajuin	4,24	76 964
Batu Ampar	40,66	724 132
Jorong	15,76	280 601
Kintap	5,08	90 516
Tanah Laut	-	-	259,72	4 625 394

Lanjutan Tabel/Continued Table 5.5.3

Kecamatan Subdistrict	2019			
	Laut Lainnya Other Marine Culture		Minapadi Sawah Rice Fish	
	Volume Volume (Ton)	Nilai Value (000 Rp)	Volume Volume (Ton)	Nilai Value (000 Rp)
(1)	(14)	(15)	(16)	(17)
Panyipatan
Takisung
Kurau
Bumi Makmur
Bati-Bati
Tambang Ulang
Pelaihari
Bajuin
Batu Ampar
Jorong
Kintap
Tanah Laut	-	-	-	-

Lanjutan Tabel/*Continued Table 5.5.3*

Kecamatan Subdistrict	2019			
	Rumput Laut Sea Weed		Tambak Intensif Intensive Brackishwater Pond	
	Volume Volume (Ton)	Nilai Value (000 Rp)	Volume Volume (Ton)	Nilai Value (000 Rp)
(1)	(18)	(19)	(20)	(21)
Panyipatan
Takisung
Kurau
Bumi Makmur
Bati-Bati
Tambang Ulang
Pelaihari
Bajuin
Batu Ampar
Jorong
Kintap
Tanah Laut	-	-	-	-

Lanjutan Tabel/Continued Table 5.5.3

Kecamatan Subdistrict	2019			
	Tambak Sederhana Traditional Brackishwater Pond		Tambak Semi Intensif/Semi Intensive Brackishwater Pond	
	Volume Volume (Ton)	Nilai Value (000 Rp)	Volume Volume (Ton)	Nilai Value (000 Rp)
(1)	(22)	(23)	(24)	(25)
Panyipatan
Takisung
Kurau	178,3	5 786 949
Bumi Makmur	450,5	14 619 663
Bati-Bati
Tambang Ulang
Pelaihari
Bajuin
Batu Ampar
Jorong
Kintap	375,5	12 183 052
Tanah Laut	1 004,3	32 589 664	-	-

Lanjutan Tabel/*Continued Table 5.5.3*

Kecamatan Subdistrict	2019	
	Volume Volume (Ton)	Jumlah Total Nilai Value (000 Rp)
(1)	(26)	(27)
Panyipatan	21,9	389 221
Takisung	25	446 281
Kurau	203,1	6 227 729
Bumi Makmur	476,2	15 076 746
Bati-Bati	68,5	1 589 115
Tambang Ulang	10,2	181 033
Pelaihari	83,8	1 855 968
Bajuin	4,2	76 964
Batu Ampar	40,7	724 132
Jorong	15,8	280 601
Kintap	380,5	12 273 568
Tanah Laut	1 329,9	39 121 358

Lanjutan Tabel/Continued Table 5.5.3

Kecamatan Subdistrict	2020			
	Jaring Apung Laut Marine Floating Net		Jaring Apung Tawar Freshwater Floating Net	
	Volume Volume (Ton)	Nilai Value (000 Rp)	Volume Volume (Ton)	Nilai Value (000 Rp)
(1)	(28)	(29)	(30)	(31)
Panyipatan	-	-
Takisung	-	-
Kurau	-	-
Bumi Makmur	-	-
Bati-Bati	-	-
Tambang Ulang	-	-
Pelaihari	33,55	966 646
Bajuin	-	-
Batu Ampar	-	-
Jorong	-	-
Kintap	-	-
Tanah Laut	-	-	33,55	966 646

Lanjutan Tabel/Continued Table 5.5.3

Kecamatan Subdistrict	2020			
	Jaring Tancap Tawar Freshwater Pen Culture		Karamba Cage	
	Volume Volume (Ton)	Nilai Value (000 Rp)	Volume Volume (Ton)	Nilai Value (000 Rp)
(1)	(32)	(33)	(34)	(35)
Panyipatan	-	-
Takisung	-	-
Kurau	-	-
Bumi Makmur	-	-
Bati-Bati	33,42	971 487
Tambang Ulang	-	-
Pelaihari	-	-
Bajuin	-	-
Batu Ampar	-	-
Jorong	-	-
Kintap	-	-
Tanah Laut	-	-	33,42	971 487

Lanjutan Tabel/Continued Table 5.5.3

Kecamatan Subdistrict	2020			
	Kolam Air Deras Running Freshwater Pond		Kolam Air Tenang Quiet Freshwater Pond	
	Volume Volume (Ton)	Nilai Value (000 Rp)	Volume Volume (Ton)	Nilai Value (000 Rp)
(1)	(36)	(37)	(38)	(39)
Panyipatan	22,23	395 808
Takisung	25,43	453 775
Kurau	25,22	448 244
Bumi Makmur	26,13	464 730
Bati-Bati	36,18	644 299
Tambang Ulang	10,37	184 050
Pelaihari	51,68	920 304
Bajuin	4,31	78 234
Batu Ampar	41,34	736 242
Jorong	16,02	285 230
Kintap	5,17	92 119
Tanah Laut	-	-	264,08	4 703 041

Lanjutan Tabel/Continued Table 5.5.3

Kecamatan Subdistrict	2020			
	Laut Lainnya Other Marine Culture		Minapadi Sawah Rice Fish	
	Volume Volume (Ton)	Nilai Value (000 Rp)	Volume Volume (Ton)	Nilai Value (000 Rp)
(1)	(40)	(41)	(42)	(43)
Panyipatan
Takisung
Kurau
Bumi Makmur
Bati-Bati
Tambang Ulang
Pelaihari
Bajuin
Batu Ampar
Jorong
Kintap
Tanah Laut	-	-	-	-

Lanjutan Tabel/Continued Table 5.5.3

Kecamatan Subdistrict	2020			
	Rumput Laut Sea Weed		Tambak Intensif Intensive Brackishwater Pond	
	Volume Volume (Ton)	Nilai Value (000 Rp)	Volume Volume (Ton)	Nilai Value (000 Rp)
(1)	(44)	(45)	(46)	(47)
Panyipatan
Takisung
Kurau
Bumi Makmur
Bati-Bati
Tambang Ulang
Pelaihari
Bajuin
Batu Ampar
Jorong
Kintap
Tanah Laut	-	-	-	-

Lanjutan Tabel/Continued Table 5.5.3

Kecamatan Subdistrict	2020			
	Tambak Sederhana <i>Traditional Brackishwater Pond</i>		Tambak Semi Intensif/Semi <i>Intensive Brackishwater Pond</i>	
	Volume <i>Volume</i> (Ton)	Nilai <i>Value</i> (000 Rp)	Volume <i>Volume</i> (Ton)	Nilai <i>Value</i> (000 Rp)
(1)	(48)	(49)	(50)	(51)
Panyipatan	-	-
Takisung	-	-
Kurau	181,28	5 833 668
Bumi Makmur	458,04	14 864 351
Bati-Bati	-	-
Tambang Ulang	-	-
Pelaihari	-	-
Bajuin	-	-
Batu Ampar	-	-
Jorong	-	-
Kintap	381,72	12 386 805
Tanah Laut	1 021,1	33 134 826	-	-

Lanjutan Tabel/*Continued Table 5.5.3*

Kecamatan Subdistrict	2020	
	Volume Volume (Ton)	Jumlah Total Nilai Value (000 Rp)
(1)	(52)	(53)
Panyipatan	22,23	395 808
Takisung	25,43	453 775
Kurau	206,5	6 331 913
Bumi Makmur	484,17	15 329 082
Bati-Bati	69,6	1 615 787
Tambang Ulang	10,37	184 050
Pelaihari	85,23	1 886 951
Bajuin	4,31	78 234
Batu Ampar	41,34	736 242
Jorong	16,02	285 230
Kintap	386,95	12 478 925
Tanah Laut	1 352,15	39 776 002

Sumber/*Source*: Dinas Ketahanan Pangan dan Perikanan Kabupaten Tanah Laut/ Food Security and Fishery Service of Tanah Laut Regency

Tabel
Table 5.5.4

Jumlah Rumah Tangga Perikanan Budidaya Menurut Kecamatan dan Jenis Budidaya di Kabupaten Tanah Laut, 2020
Number of Aquaculture Households by Subdistrict and Type of Aquaculture in Tanah Laut Regency, 2020

Kecamatan Subdistrict	Budidaya Laut Marine Culture	Tambak Brackish Water Pond	Kolam Fresh Water Pond	Keramba Cage	Jaring Apung Floating Cage Net	Sawah Paddy Field	Jumlah Total
(1)	(2)	(3)	(4)	(5)	(6)	(7)	(8)
Panyipatan	-	-	43	-	-	-	43
Takisung	-	-	70	-	-	-	70
Kurau	-	21	55	-	-	-	76
Bumi Makmur	-	26	55	-	-	-	81
Bati-Bati	-	-	70	13	-	-	83
Tambang Ulang	-	-	4	-	-	-	4
Pelaihari	-	-	100	-	31	-	131
Bajuin	-	-	30	-	-	-	30
Batu Ampar	-	-	43	-	-	-	43
Jorong	-	-	31	-	-	-	31
Kintap	-	60	10	-	-	-	70
Tanah Laut	-	107	511	13	31	-	662

Sumber/Source: Dinas Ketahanan Pangan dan Perikanan Kabupaten Tanah Laut/ Food Security and Fishery Service of Tanah Laut Regency

Tabel 5.5.5 **Produksi Perikanan Budidaya Menurut Kecamatan dan Subsektor di Kabupaten Tanah Laut (ton), 2020**
Production of Fish Capture by Subdistrict and Subsector in Tanah Laut Regency (ton), 2020

Kecamatan Subdistrict	Budidaya Laut Marine Culture	Tambak Brackish Water Pond	Kolam Fresh Water Pond	Keramba Cage	Jaring Apung Floating Cage Net	Sawah Paddy Field	Jumlah Total
(1)	(2)	(3)	(4)	(5)	(6)	(7)	(8)
Panyipatan	-	-	22,23	-	-	-	22,23
Takisung	-	-	25,43	-	-	-	25,43
Kurau	-	181,28	25,22	-	-	-	206,50
Bumi Makmur	-	458,04	26,13	-	-	-	484,17
Bati-Bati	-	-	36,18	33,42	-	-	69,60
Tambang Ulang	-	-	10,37	-	-	-	10,37
Pelaihari	-	-	51,68	-	33,55	-	85,23
Bajuin	-	-	4,31	-	-	-	4,31
Batu Ampar	-	-	41,34	-	-	-	41,34
Jorong	-	-	16,02	-	-	-	16,02
Kintap	-	381,78	5,17	-	-	-	386,95
Tanah Laut	-	1021,1	264,08	33,42	33,55	-	1352,15

Sumber/Source: Dinas Ketahanan Pangan dan Perikanan Kabupaten Tanah Laut/ Food Security and Fishery Service of Tanah Laut Regency

Tabel
Table 5.5.6

**Jumlah Petani, Luas, Produksi dan Nilai Produksi
Budidaya Perikanan Menurut Triwulan di Kabupaten
Tanah Laut, 2020**
*Number of Fishing Farmers, Area, Production and
Production Value of Fishing Cultured by Trimester at Tanah
Laut Regency, 2020*

Jenis Budidaya Type of Cultivation	Triwulan Trimester			
	I	II	III	IV
(1)	(2)	(3)	(4)	(5)
Tambak / Fish Pond				
Jumlah RTP	107	107	107	107
Luas Area (m2)	6 511 000	6 511 000	6 511 000	6 511 000
Produksi (ton)	265	271	409	74
Nilai Produksi (ribu rupiah)	8 601 708 216	8 805 829 743	13 302 375 921	2 424 912 277
Kolam / Pond				
Jumlah RTP	160	160	160	160
Luas Area (m2)	42 889	42 889	42 889	42 889
Produksi (ton)	129	103	25	5
Nilai Produksi (ribu rupiah)	2 308 785 607	1 847 028 485	457 049 010	90 178 450
Karamba / Cages				
Jumlah RTP	13	13	13	13
Luas Area (m2)	530	530	530	530
Produksi (ton)	7	7	11	6
Nilai Produksi (ribu rupiah)	228 731 429	225 185 205	332 281 161	185 290 188
Jaring Apung / Floating Net				
Jumlah RTP	31	31	31	31
Luas Area (m2)	7 046	7 046	7 046	7 046
Produksi (ton)	9	10	6	6
Nilai Produksi (ribu rupiah)	278 277 071	295 852 465	191 864 717	200 652 414
Jumlah/Total				
Jumlah RTP	311	311	311	311
Luas Area (m2)	6 561 465	6 561 465	6 561 465	6 561 465
Produksi (ton)	412	393	453	93
Nilai Produksi (ribu rupiah)	11 417 502 322	11 173 895 898	14 283 570 809	2 901 033 329

Sumber/Source: Dinas Ketahanan Pangan dan Perikanan Kabupaten Tanah Laut/ Food Security and Fishery Service of Tanah Laut Regency

Tabel 5.5.7 **Produksi Perikanan Menurut Jenis Ikan dan Jenis Budidaya (Ton) di Kabupaten Tanah Laut, 2020**
Fish Production by Fish Species and Type of Cultivation (Ton) in Tanah Laut Regency, 2020

Jenis Ikan <i>Fish Kinds</i>	Tambak Brackish <i>Water Pond</i>	Kolam <i>Fresh Water Pond</i>	Keramba <i>Cage</i>	Jaring Apung <i>Floating Cage Net</i>
(1)	(2)	(3)	(4)	(5)
Ikan Bandeng	806,48	-	-	-
Udang Windu	213,74	-	-	-
Udang Putih
Ikan Mas	-	20,52	15,28	-
Nila	-	28,18	18,17	33,63
Lele	-	127,29	-	-
Patin	-	72,39	-	-
Lainnya	-	16,49	-	-
Jumlah/Total	1 020,22	264,86	33,44	33,63

Sumber/Source: Dinas Ketahanan Pangan dan Perikanan Kabupaten Tanah Laut/ Food Security and Fishery Service of Tanah Laut Regency

Tabel
Table 5.5.8

Nilai Produksi Perikanan Menurut Jenis Ikan dan Jenis Budidaya (rupiah) di Kabupaten Tanah Laut, 2020
Fish Production by Fish Species and Type of Cultivation (rupiahs) in Tanah Laut Regency, 2020

Jenis Ikan Fish Kinds	Tambak Brackish Water Pond	Kolam Fresh Water Pond	Keramba Cage	Jaring Apung Floating Cage Net
(1)	(2)	(3)	(4)	(5)
Ikan Bandeng	12 097 240 800	-	-	-
Udang Windu	21 373 711 000	-	-	-
Udang Putih	-	-	-	-
Ikan Mas	-	615 753 300	458 261 100	-
Nila	-	845 277 600	545 057 700	1 008 810 000
Lele	-	2 036 580 960	-	-
Patin	-	1 085 773 050	-	-
Lainnya	-	508 699 620	-	-
Jumlah/Total	33 470 951 800	5 092 084 530	1 003 318 800	1 008 810 000

Sumber/Source: Dinas Ketahanan Pangan dan Perikanan Kabupaten Tanah Laut/ Food Security and Fishery Service of Tanah Laut Regency

Tabel 5.5.9 **Jumlah dan Nilai Produksi Penangkapan Ikan Laut Menurut Jenisnya di Kabupaten Tanah Laut, 2020**
Table 5.5.9 **Production and Production Value of Marine Fisheries by Kind of Fish in Tanah Laut Regency, 2020**

Jenis Ikan <i>Kind of Fish</i>	Produksi <i>Production (Ton)</i>	Nilai Produksi <i>Value of Production (000 Rp.)</i>
(1)	(2)	(3)
Peperek	2 535	17 745 000
Mayung	5 718	85 770 000
Geret-geret	-	-
Bambangan	758	22 740 000
Kakap Putih	1 524	38 100 000
Gulamah	2 812	42 180 000
C u c u t	-	-
P a r i	2 686	26 860 000
Bawal Hitam	-	-
Bawal Putih	1 759	52 770 000
Selar	2 235	22 350 000
Belanak	42	756 000
Kuro / Senangin	86	2 150 000
T e r i	686	8 232 000
Tembang	58	406 000
Golak-golak / Perang	-	-
Tenggiri Papan	2 310	138 600 000
Tongkol	2 332	58 300 000
Tenggiri	2 722	272 200 000
Udang Windu	2 440	317 200 000
Udang Putih	5 792	463 360 000
Udang lain	9 135	548 100 000
Sotong	27	405 000
Cumi-cumi	2 820	70 500 000
Kembung	678	15 594 000
Ikan lain	6 557	65 570 000
Ikan Sebelah	17	221 000
Rajungan	1 157	92 560 000
Ikan Layur	-	-
Jumlah/Total	56 886	2 362 669 000

Sumber/Source: Dinas Ketahanan Pangan dan Perikanan Kabupaten Tanah Laut/ Food Security and Fishery Service of Tanah Laut Regency

Tabel
Table 5.5.10

**Jumlah dan Nilai Produksi Penangkapan Ikan Umum
Menurut Jenisnya di Kabupaten Tanah Laut, 2020**
*Production and Production Value of Inland Fisheries by Kind
of Fish in Tanah Laut Regency, 2020*

Jenis Ikan <i>Kind of Fish</i>	Produksi <i>Production (Ton)</i>	Nilai Produksi <i>Value of Production (000 Rp.)</i>
(1)	(2)	(3)
Betok / Papuyu	759	18 975 000
Baung	324	5 508 000
Sepat Rawa	561	5 610 000
Sepat Siam	592	7 104 000
Gabus	705	17 625 000
Lele	62	930 000
Tawes	396,6	5 949 000
Ikan Lainnya	250	1 750 000
Udang Galah	394,6	15 784 000
Udang Lainnya	175,8	3 516 000
Lais	37,2	744 000
Patin Jambal	81,9	1 801 800
Jumlah/Total	4 339,1	85 296 800

Sumber/Source: Dinas Ketahanan Pangan dan Perikanan Kabupaten Tanah Laut/ Food Security and Fishery Service of Tanah Laut Regency

**5.6 KEHUTANAN
FORESTRY**

Tabel 5.6.1 Luas Kawasan Hutan Menurut Jenis dan Fungsi dan Perairan di Kabupaten Tanah Laut (hektar), 2020
Forest Area by Kind and Function and Inland Water in Tanah Laut Regency (hectare), 2020

Jenis Hutan <i>Kind of Forest</i>	Luas Area (Ha)
(1)	(2)
KAWASAN HUTAN LINDUNG <i>Protected Forest Area</i>	13 849,98
KAWASAN HUTAN PRODUKSI <i>Production Forest Area</i>	85 802,01
1. Hutan Produksi Terbatas <i>Limited Production Forest</i>	5 235,87
2. Hutan Produksi Tetap <i>Non Convertible Forest</i>	70 741,09
3. Hutan Konversi <i>Conversion Forest</i>	9825,05
KAWASAN HUTAN KONSERVASI <i>Conservation Forest Area</i>	27 449,74
1. Hutan Suaka Margasatwa	6 654,96
2. Taman Wisata Alam (TWA)	1 346,98
3. Taman Hutan Raya (Tahura)	15 874,25
4. Kawasan Suaka Alam/Kawasan Pelestarian Alam	3 573,55
Air	45,56
Jumlah/Total	127 147,29

Catatan/Note: Keputusan Menteri Lingkungan Hidup dan Kehutanan Nomor: SK.8110/MENLHKPKTL/KUH/PLA.2/11/2018 tanggal 23 November 2018 tentang Peta Perkembangan Pengukuhan Kawasan Hutan Provinsi Kalimantan Selatan.

Sumber/Source: Dinas Kehutanan Provinsi Kalimantan Selatan/Forestry Service of Kalimantan Selatan Province

Tabel
Table 5.6.2

**Luas Kawasan Hutan Menurut Klasifikasi Lahan Kritis di
Kabupaten Tanah Laut (hektar), 2020**
*Forest Area by Classification of Critical Land in Tanah Laut
Regency (hectare), 2020*

Jenis Hutan <i>Kind of Forest</i>	Agak Kritis	Kritis	Potensial Kritis	Sangat Kritis	Tidak Kritis	Jumlah/ Total
(1)	(2)	(3)	(4)	(5)	(6)	(7)
Hutan Lindung	2 459,28	4 719,88	1 116,84	5 053,28	500,71	13 849,98
Hutan Produksi	6 516,21	16 653,73	31 768,56	2 818,04	12 984,56	70 741,09
Hutan Produksi Konversi	227,50	3 795,89	2 433,78	984,55	2 383,34	9 825,05
Hutan Produksi Terbatas	0,23	2 146,67	2 166,75	582,32	339,91	5 235,87
Kawasan Suaka Alam/ Kawasan Pelestarian Alam	1 925,69	652,38	227,56	386,20	381,73	3 573,55
Hutan Suaka Margasatwa	-	-	5 958,32	-	696,63	6 654,96
Taman Hutan Raya (Tahura)	13 807,54	109,82	530,05	21,25	1 405,59	15 874,25
Taman Wisata Alam	-	-	1 346,98	-	-	1 346,98
Jumlah/Total	24 936,44	28 078,36	45 548,84	9 845,63	18 692,46	127 101,73

Catatan/Note: Keputusan Menteri Lingkungan Hidup dan Kehutanan Nomor: SK.8110/MENLHKPKTL/KUH/PLA.2/11/2018 tanggal 23 November 2018 tentang Peta Perkembangan Pengukuhan Kawasan Hutan Provinsi Kalimantan Selatan.

Sumber/Source: Dinas Kehutanan Provinsi Kalimantan Selatan/Forestry Service of Kalimantan Selatan Province

Tabel 5.6.3 Luas Kawasan Hutan Menurut Fungsi Hutan dan Kecamatan di Kabupaten Tanah Laut (hektar), 2020
Forest Area by Function and Subdistrict in Tanah Laut Regency (hectare), 2020

Kecamatan	Hutan Lindung	Hutan Produksi	Hutan Produksi Konversi	Hutan Produksi Terbatas	KSA/ KPA	Suaka Margasatwa	Tahura	Taman Wisata Alam	Jumlah/ Total
(1)	(2)	(4)	(5)	(6)	(7)	(8)	(9)	(10)	(11)
Panyipatan	2 656,75	15 726,94	-	-	0,79	3 063,54	-	1346,98	22 795,01
Takisung	94,34	-	-	-	-	-	-	-	94,34
Kurau	171,62	-	-	-	-	-	-	-	171,62
Bumi Makmur	-	-	-	-	-	-	-	-	-
Bati-Bati	226,85	-	-	-	-	-	-	-	226,85
Tambang Ulang	2 151,33	4,06	-	-	-	-	-	-	2 155,39
Pelaihari	3 431,15	-	-	-	-	-	-	-	3 431,15
Bajuin	3 953,86	1 436,81	1 166,63	6,42	3 049,84	-	473,28	-	10 086,84
Batu Ampar	1 164,08	6 772,81	1 521,73	-	3,26	-	6 506,55	-	15 968,44
Jorong	-	31 554,53	2 655,95	-	510,29	3 591,41	1 555,70	-	39 867,88
Kintap	-	15 245,93	4 480,74	5 229,45	9,37	-	7 338,72	-	32 304,21
Tanah Laut	13 849,98	70 741,09	9 825,05	5 235,87	3 573,55	6 654,96	15 874,25	1 346,98	127 101,73

Catatan/Note: Keputusan Menteri Lingkungan Hidup dan Kehutanan Nomor: SK.8110/MENLHKPKTL/KUH/PLA.2/11/2018 tanggal 23 November 2018 tentang Peta Perkembangan Pengukuhan Kawasan Hutan Provinsi Kalimantan Selatan.

Sumber/Source: Dinas Kehutanan Provinsi Kalimantan Selatan/Forestry Service of Kalimantan Selatan Province

Tabel 5.6.4 **Produksi Kayu Hutan Menurut Jenis Produksi (m3) di Kabupaten Tanah Laut, 2011-2020**
Timber Production by Type of Product (m3) in Tanah Laut Regency, 2011-2020

Tahun Year	Kayu Bulat Logs	Kayu Gergajian Sawn Timber	Kayu Lapis Plywood
(1)	(2)	(3)	(4)
2011	5 954,38	3 371,37	-
2012	4 943,47	908,74	-
2013	236 671,88	1 556,49	-
2014	28 941,99	2 156,29	-
2015	7 751,62	3 660,76	-
2016	118 917,2	951,52	2 117,41
2017	-	...	-
2018	-	1 229,82	-
2019	-	1 095,02	-
2020	-	1 511,93	816,23

Catatan/Note: IUPHHK-HTI PT. Hutan Rindang Banua Site Pelaihari (Tanah Laut) tidak ada target dan realisasi produksi Kayu Bulat mulai tahun 2017 s.d. 2020/ There is no target and realization of Logs production since 2017

Sumber/Source: Kementerian Lingkungan Hidup dan Kehutanan/Ministry of Environment and Forestry
 Balai Pengelolaan Hutan Produksi Wilayah IX Banjarbaru

06

PERTAMBANGAN DAN ENERGI
MINING AND ENERGY



Produksi Listrik
231 523 585 KWh

Jumlah Air yang disalurkan
1 362 853 m³



PENJELASAN TEKNIS

1. Pelanggan adalah individu atau kelompok, baik rumah tangga, perusahaan atau institusi non profit yang membeli air bersih dari perusahaan air bersih.
2. Air disalurkan adalah volume air bersih dari perusahaan air bersih.
3. Pengumpulan data industri besar dan sedang dilakukan melalui Survei Industri Besar dan Sedang yang dilaksanakan setiap tahun secara lengkap (sensus) sejak tahun 1975. Survei Industri Besar dan Sedang mencakup semua perusahaan industri yang mempunyai tenaga kerja 20 orang atau lebih dengan menggunakan kuesioner II A.
4. Klasifikasi industri yang digunakan dalam survei ini berdasar kepada Klasifikasi Baku Lapangan Usaha Indonesia (KBLI). KBLI adalah klasifikasi lapangan usaha yang berdasar kepada International Standard Industrial Classification of All Economic Activities (ISIC) revisi 4 yang telah disesuaikan dengan kondisi Indonesia.
5. Industri manufaktur adalah suatu kegiatan ekonomi yang melakukan kegiatan mengubah suatu barang dasar secara mekanis, kimia, atau dengan tangan sehingga menjadi barang jadi/setengah jadi, dan atau barang yang kurang nilainya

TECHNICAL NOTES

1. *Customers are individuals or groups, whether household, company or non-profit institutions that buy water supply from water supply establishment.*
2. *Distributed water is the volume of water supply from water supply establishment.*
3. *Data collection of large and medium scale manufacturing is conducted through The Large and Medium Manufacturing Establishment Survey that has been done annually for all industries (census) since 1975. Large and Medium Manufacturing Establishment Survey covers all manufactures/industries with 20 workers or more by questionnaire II A.*
4. *The industrial classification adopted in this survey refers to the Klasifikasi Baku Lapangan Usaha Indonesia (KBLI). KBLI is classification of economic activities based on the International Standard Industrial Classification of All Economic Activities (ISIC rev 4) that has been modified according to the local condition in Indonesia.*
5. *Manufacturing industry is defined as an economic activity processing basic goods mechanically, chemicals or manually into final or nintermediate goods. It is also defined as processing of lower value goods into higher value goods as final or intermediate products. The*

menjadi barang yang lebih tinggi nilainya, dan sifatnya lebih dekat kepada pemakai akhir. Termasuk dalam kegiatan ini adalah jasa industri dan pekerjaan perakitan.

6. Jasa industri adalah kegiatan industri yang melayani keperluan pihak lain. Pada kegiatan ini bahan baku disediakan oleh pihak lain sedangkan pihak pengolah hanya melakukan pengolahannya dengan mendapat imbalan sebagai balas jasa (upah maklon).
7. Perusahaan atau usaha industri adalah suatu unit (kesatuan) usaha yang melakukan kegiatan ekonomi, bertujuan menghasilkan barang atau jasa, terletak pada suatu bangunan atau lokasi tertentu, dan mempunyai catatan administrasi tersendiri mengenai produksi dan struktur biaya serta ada seorang atau lebih yang bertanggung jawab atas usaha tersebut.
8. Industri manufaktur dikelompokkan ke dalam 4 golongan berdasarkan banyaknya pekerja, yaitu: industri besar (100 orang pekerja atau lebih), industri sedang/menengah (20–99 orang pekerja), industri kecil (5–19 orang pekerja), dan industri mikro (1–4 orang pekerja).
9. Pelanggan adalah individu atau kelompok, baik rumah tangga, perusahaan atau institusi non profit yang membeli air bersih dari perusahaan air bersih.

activities also include services for manufacturing and assembling.

6. *Services for manufacturing is defined as a manufacturing activity which serving other manufacturing establishments. In this case, raw materials are supplied by others while the workers are paid as a compensation for processing raw materials.*
7. *A manufacturing establishment is defined as a production unit engaged in economic activity, producing goods or services, located in a building or in a certain location, keeping a business record concerning the production and cost structure, and having a person or more that are responsible to those activities.*
8. *Manufacturing industries are categorized into four groups, based on the number of employees: large scale manufacturing (100 employees or more), medium scale manufacturing (20–99 employees), small scale manufacturing (5–19 employees), an micro industry (1–4 employees).*
9. *Customers are individuals or groups, whether household, company or non-profit institutions that buy water supply from water supply establishment.*

10. Air disalurkan adalah volume air bersih dari perusahaan air bersih.
10. *Distributed water is the volume of water supply from water supply establishment.*

<https://tanahlautkab.bps.go.id>

ULASAN

Sebagian besar kebutuhan tenaga listrik di Tanah Laut dipenuhi oleh Perusahaan Umum Listrik Negara Wilayah VI Banjarmasin. Jumlah pelanggan listrik di Kabupaten Tanah Laut sebesar 80.788 pelanggan.

Berdasarkan data yang bersumber dari PDAM Kabupaten Tanah Laut, diketahui bahwa jumlah air yang disalurkan pada tahun 2020 adalah sebesar 1.362.853 m³. Jumlah pelanggan PDAM pada tahun 2020 adalah 6.247 pelanggan.

Sektor industri merupakan salah satu sektor andalan dalam menopang perekonomian di hampir setiap daerah. Berdasarkan data yang diperoleh dari Dinas Perindustrian dan Tenaga Kerja Kabupaten Tanah Laut, total seluruh perusahaan adalah 3.378 dengan perusahaan paling banyak bergerak di bidang makanan sejumlah 1.773 perusahaan. Karena banyaknya perusahaan yang bergerak di bidang makanan, maka perusahaan makanan menyerap tenaga kerja paling banyak yaitu sebesar 51 persen dari seluruh tenaga kerja yang diserap oleh perusahaan. Nilai produksi dari seluruh perusahaan pada tahun 2020 secara umum mengalami penurunan yang signifikan yaitu 72,5 persen.

DESCRIPTION

Most electricity used in Tanah Laut Regency supplied by State Electricity Company (PLN) Region VI Banjarmasin. The number of electricity customers in Tanah Laut Regency is 80.788 customers.

Total distribute water on 2020 are 1.362.853 m³. Number of PDAM costumer in 2020 is 6.247 costumer.

Manufacturing sector is a leading sector to support regional economic in every region. Based on data from Industry and Labor Service of Tanah Laut Regency, the number of industrial companies based on industrial classification are 3.378, in which food companies takes up the most both with companies number and number of employee, 1.773 and 51 percent of all employee on industrial listed. Production value from all establishments at 2020 has decreased significantly about 72,5 percents than last year value.

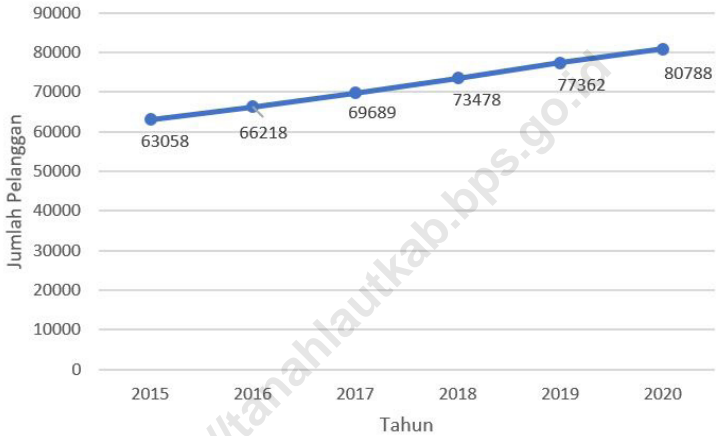
Berdasarkan data dari Dinas Pertambangan dan Energi pada tahun 2020, produksi batu bara turun sebesar 34,06 persen dari tahun 2019.

Based on data from Mining and Energy Services on 2020, coal production decrease for 34,06 percent from 2019.

<https://tanahlautkab.bps.go.id>

Gambar
Figures 6.1

Jumlah Pelanggan Listrik di Kabupaten Tanah Laut, 2015-2020
Number of Electricity Customers in Tanah Laut Regency, 2015-2020



Sumber/Source : PLN Ranting dan Subranting/PLN Branch

Tabel
Table 6.1**Daya Terpasang, Produksi, dan Distribusi Listrik PT. PLN (Persero) pada Cabang/Ranting PLN Menurut Kecamatan di Kabupaten Tanah Laut, 2020**
Installed Electricity Power, Production, and Distribution of PT. PLN (Persero) at PLN Branch by Subdistrict in Tanah Laut Regency, 2020

Kecamatan Subdistrict	Daya Terpasang Installed Electricity Power (KW)	Produksi Listrik Electricity Production (KWh)	Listrik Terjual Electricity Sold (KWh)	Dipakai Sendiri Own Used (KWh)	Susut/ Hilang Shrinkage/ Lost (KWh)
(1)	(2)	(3)	(4)	(5)	(6)
Panyipatan	6 991 344	13 891 415	13 021 956	-	869 459
Takisung	9 321 792	18 521 887	17 362 608	-	1 159 287
Kurau	10 487 016	20 837 123	19 532 935	-	1 304 188
Bumi Makmur	6 991 344	13 891 415	13 021 956	-	896 459
Bati-Bati	27 965 376	55 565 660	52 087 825	-	3 477 835
Tambang Ulang	12 817 464	25 467 594	23 873 587	-	1 594 008
Pelaihari	24 469 704	48 619 953	45 576 847	-	3 043 105
Bajuin	9 321 792	18 521 887	17 362 608	-	1 159 278
Batu Ampar	8 156 568	16 206 651	15 192 282	-	1 014 368
Jorong	-	-	-	-	-
Kintap	-	-	-	-	-
Tanah Laut	116 522 400	231 523 585	217 032 604	-	14 517 987

Catatan/Note: Jorong dan Kintap di PLN Tanah Bumbu

Sumber/Source: PLN Ranting dan Subranting/PLN Branch

Tabel
Table 6.2**Jumlah Pelanggan Listrik Menurut Kecamatan di Kabupaten Tanah Laut, 2016–2020**
Number of Electricity Customers by Subdistrict in Tanah Laut Regency, 2016–2020

Kecamatan Subdistrict	2016	2017	2018	2019	2020
(1)	(2)	(3)	(4)	(5)	(6)
Panyipatan	7 163	7 572	8 029	8 493	9 342
Takisung	8 525	9 032	9 482	9 858	10 844
Kurau	4 355	4 519	4 805	4 993	5 492
Bumi Makmur	4 138	4 301	4 568	4 756	5 232
Bati-Bati	7 174	4 674	8 190	8 593	9 452
Tambang Ulang	2 664	3 070	3 370	3 773	4 150
Pelaihari	18 672	1 960	20 617	21 568	23 500
Bajuin	4 309	4 524	4 757	4 977	5 475
Batu Ampar	5 745	6 031	6 344	6 637	7 301
Jorong	-	-	-	-	-
Kintap	-	-	-	-	-
Tanah Laut	62 745	45 683	70 162	73 648	80 788

Catatan/Note: Jorong dan Kintap di PLN Tanah Bumbu

Sumber/Source: PLN Ranting dan Subranting/PLN Branch

Tabel
Table 6.3**Jumlah Pelanggan dan Air yang Disalurkan Menurut Kecamatan di Kabupaten Tanah Laut, 2020**
Number of Customers and Distributed Water by Subdistrict in Tanah Laut Regency, 2020

Kecamatan Subdistrict	Pelanggan Number of Customers	Air Disalurkan Distributed Water (m ³)	Nilai Value (Rp)
(1)	(2)	(3)	(4)
Panyipatan	-	-	-
Takisung	72	10 729	44 802 869
Kurau	-	-	-
Bumi Makmur	-	-	-
Bati-Bati	563	138 549	738 455 569
Tambang Ulang	82	23 916	101 662 345
Pelaihari	4 005	864 858	4 661 555 478
Bajuin	-	-	-
Batu Ampar	142	15 776	57 407 350
Jorong	1 192	276 914	1 398 518 532
Kintap	191	32 111	189 092 393
Tanah Laut	6 247	1 362 853	7 191 494 536

Sumber/Source: PDAM Kabupaten Tanah Laut /PDAM of Tanah Laut Regency

Tabel
Table 6.4

Daya Terpasang, Produksi, dan Distribusi Listrik PT. PLN (Persero) pada Cabang/Ranting PLN di Kabupaten Tanah Laut, 2013-2020
Installed Electricity Power, Production, and Distribution of PT. PLN (Persero) at PLN Branch in Tanah Laut Regency, 2013-2020

Tahun Year	Daya Terpasang Installed Electricity Power (KW)	Produksi Listrik Electricity Production (KWh)	Listrik Terjual Electricity Sold (KWh)	Dipakai Sendiri Own Used (KWh)	Susut/ Hilang Shrinkage/ Lost (KWh)
(1)	(2)	(3)	(4)	(5)	(6)
2013	64 600 130	141 614 134	121 440 135	-	20 173 999
2014	72 531 380	142 239 541	136 227 770	-	6 011 771
2015	77 182 100	171 882 396	150 863 892	-	21 018 504
2016	86 218 800	180 505 454	164 628 169	-	15 877 285
2017	95 053 800	195 716 108	176 755 685	-	18 960 423
2018	100 712 150	210 003 675	191 123 147	-	18 880 523
2019	107 199 150	224 734 800	206 426 400	-	18 308 400
2020	116 522 400	231 523 584	217 032 606	-	14 490 978

Sumber/Source: PLN Ranting dan Subranting/PLN Branch

Tabel
Table 6.5**Jumlah Pelanggan Listrik Menurut Tipe KWH Meter di Kabupaten Tanah Laut, 2015-2020**
Number of Registered Electricity Costumers by Subdistrict in Tanah Laut Regency, 2015-2020

Tipe KWH Meter	2015	2016	2017	2018	2019	2020
(1)	(2)	(3)	(4)	(5)	(6)	(7)
Prabayar	21 194	24 631	28 538	31 105	35 301	39 653
Pascabayar	41 864	41 587	41 151	42 373	42 061	41 135
Tanah Laut	63 058	66 218	69 689	73 478	77 362	80 788

Sumber/Source: PLN Ranting dan Subrnting/PLN Branch

Tabel
Table 6.6**Jumlah Pelanggan Listrik, VA Tersambung dan KWH Terjual Menurut Jenis Tarif di Kabupaten Tanah Laut, 2020**
Number of Costumers, Installed Capacity and KWH Sold by Kind of Fare in Tanah Laut Regency, 2020

Jenis Tarif Kind of Fare	Jumlah Pelanggan Number of Costumers	VA Tersambung Installed Capacity	Jumlah KWH Terjual KWH Sold (Kwh)
(1)	(2)	(3)	(4)
S2	3 201	4 610 700	395 961
R1	73 387	55 522 500	8 707 546
R2	371	1 617 700	125 219
R3	22	259 800	41 919
B1	2 549	3 816 850	484 957
B2	470	11 848 200	1 499 474
B3	6	1 965 000	319 218
I1	25	267 800	29 957
I2	45	4 084 000	560 672
I3	32	26 020 000	5 373 462
P1	295	2 525 100	337 679
P3	381	1 383 450	225 678
L	2	11 000	912
Tanah Laut	80 786	113 932 100	18 102 654

Sumber/Source: PLN Ranting dan Subranting/PLN Branch

Tabel
Table 6.7**Jumlah Pelanggan dan Air yang Disalurkan Menurut Pelanggan di Kabupaten Tanah Laut, 2020**
Number of Customer and Distributed Clean Water by Type of Customers in Tanah Laut Regency, 2020

Jenis Pelanggan <i>Type of Customers</i>	Pelanggan <i>Number of Customers</i>	Air Disalurkan <i>Distributed Water</i> (m³)	Nilai <i>Value</i> (Rp)
(1)	(2)	(3)	(4)
Sosial/Social	227	36 423	128 408 600
Rumah Tangga/Household	5 632	1 087 498	5 696 276 941
Instansi Pemerintah Government Institution	171	144 782	784 726 478
Niaga/Trade	214	68 381	429 544 852
Industri/Industry	3	25 769	152 537 665
Khusus/Exclusive	-	-	-
Jumlah/Total	6 247	1 362 853	7 191 494 536

Sumber/Source: PDAM Kabupaten Tanah Laut /PDAM of Tanah Laut Regency

Tabel
Table 6.8**Jumlah Air yang Disalurkan dan Nilai Penjualan Menurut Bulan di Kabupaten Tanah Laut, 2020**
Number of Distributed Clean Water and Value by Month in Tanah Laut Regency, 2020

Bulan Month	Air Disalurkan Distributed Water (m³)	Nilai Value (rupiah)
(1)	(2)	(3)
Januari/January	115 108	596 296 250
Februari/February	115 753	617 732 137
Maret/March	103 643	559 544 060
April/April	112 074	598 520 566
Mei/May	102 815	561 411 571
Juni/June	106 330	569 046 703
Juli/July	115 012	603 603 621
Agustus/August	113 343	595 717 959
September/September	117 665	621 132 994
Oktober/October	121 681	616 512 037
November/November	124 027	645 077 030
Desember/December	115 402	606 899 608
Jumlah/Total	1 362 853	7 191 494 536

Sumber/Source: PDAM Kabupaten Tanah Laut /PDAM of Tanah Laut Regency

Tabel
Table 6.9**Jumlah Air Minum yang Terjual (ribu rupiah) Menurut Jenis Konsumen Setiap Bulan di Kabupaten Tanah Laut, 2020**
Water Supply Sold (Thousand Rupiahs) by Type of Costumers Every Month in Tanah Laut Regency, 2020

Bulan Month	Sosial/ Kran Umum	Non Niaga	Niaga Umum	Niaga Khusus	Jumlah Total
(1)	(2)	(3)	(4)	(5)	(6)
Januari/January	8 247 200	531 127 047	39 123 515	17 798 488	596 296 250
Februari/February	11 261 400	546 031 411	32 701 198	27 738 128	617 732 137
Maret/March	10 733 000	498 046 572	32 642 708	18 121 780	559 544 060
April/April	8 176 800	532 228 128	38 720 679	19 394 959	598 520 566
Mei/May	6 858 400	503 500 648	38 389 631	12 662 892	561 411 571
Juni/June	9 971 600	515 067 850	30 035 446	13 971 807	569 046 703
Juli/July	10 518 000	551 740 699	34 865 008	6 479 914	603 603 621
Agustus/August	10 081 200	549 280 445	35 209 422	1 146 892	595 717 959
September/September	12 568 800	546 294 407	34 736 668	27 533 119	621 132 994
Oktober/October	13 202 400	565 546 332	35 818 744	1 944 561	616 512 037
November/November	13 542 400	588 664 093	38 572 275	4 298 262	645 077 030
Desember/December	13 247 400	553 475 787	38 729 558	1 446 863	606 899 608
Jumlah/Total	128 408 600	6 481 003 419	429 544 852	152 537 665	7 191 494 536

Sumber/Source: PDAM Kabupaten Tanah Laut /PDAM of Tanah Laut Regency

Tabel
Table 6.10**Jumlah Air Minum yang Terjual (m³) Menurut Jenis Konsumen Setiap Bulan di Kabupaten Tanah Laut, 2020**
Water Supply Sold (m³) by Type of Costumers Every Month in Tanah Laut Regency, 2020

Bulan Month	Sosial/ Kran Umum	Non Niaga	Niaga Umum	Niaga Khusus	Jumlah Total
(1)	(2)	(3)	(4)	(5)	(6)
Januari/January	2 448	103 159	6 488	3 013	115 108
Februari/February	3 217	102 645	5 193	4 698	115 753
Maret/March	3 038	92 335	5 202	3 068	103 643
April/April	2 101	100 361	6 329	3 283	112 074
Mei/May	1 640	92 914	6 119	2 142	102 815
Juni/June	2 835	96 567	4 571	2 357	106 330
Juli/July	3 046	105 393	5 481	1 092	115 012
Agustus/August	2 886	104 720	5 549	188	113 343
September/September	3 566	103 945	5 494	4 660	117 665
Oktober/October	3 848	111 873	5 638	322	121 681
November/November	3 959	113 188	6 160	720	124 027
Desember/December	3 839	105 180	6 157	226	115 402
Jumlah/Total	36 423	1 232 280	68 381	25 769	1 362 853

Sumber/Source: PDAM Kabupaten Tanah Laut /PDAM of Tanah Laut Regency

Tabel
Table 6.11**Jumlah Pelanggan, Produksi, dan Penggunaan Air Minum yang Terjual Menurut Kecamatan di Kabupaten Tanah Laut, 2020**
Number of Costumers, Production, and Utilization of Sold Water Supply by Subdistrict in Tanah Laut Regency, 2020

Kecamatan Subdistrict	Pelanggan Number of Customers	Produksi Production (m³)	Penggunaan Utilization (m³)	Terjual Sold (m³)
(1)	(2)	(3)	(4)	(5)
Panyipatan	-	-	-	-
Takisung	72	189 324	152 856	10 729
Kurau	-	-	-	-
Bumi Makmur	-	-	-	-
Bati-Bati	563	331 148	331 148	138 549
Tambang Ulang	82	-	-	23 916
Pelaihari	4 005	1 447 268	513 353	864 858
Bajuin	-	-	-	-
Batu Ampar	142	21 168	21 168	15 776
Jorong	1 192	104 717	82 710	276 914
Kintap	191	94 055	47 943	32 111
Tanah Laut	6 247	2 187 680	1 149 178	1 362 853

Sumber/Source: PDAM Kabupaten Tanah Laut /PDAM of Tanah Laut Regency

Tabel 6.12 **Jumlah Perusahaan dan Produksi Batu Bara di Kabupaten Tanah Laut, 2015-2020**
Numbers of Coal Mining Company and Production in Tanah Laut Regency (ton), 2015-2020

Tahun Year	Perusahaan Batu Bara Coal Mining Company	Produksi Batu Bara (ton) Coal Production (ton)
(1)	(2)	(3)
2015	21	10 236 157,16
2016	21	7 132 572,76
2017	18	8 929 458,35
2018	18	10 071 260,07
2019	17	8 131 610,53
2020	19	5 362 043,08

Sumber/Source: Dinas Energi dan Sumber Daya Mineral Provinsi Kalimantan Selatan/Mineral Resources and Energy Services of Kalimantan Selatan Province

Tabel
Table 6.13

Jumlah Perusahaan, Tenaga Kerja, dan Nilai Produksi Menurut Klasifikasi Industri Pengolahan di Kabupaten Tanah Laut, 2020
Number of Establishment, Employees, and Production Value by Industrial Classification in Tanah Laut Regency, 2020

Klasifikasi Industri <i>Industrial Classification</i>		Perusahaan <i>Establishments</i>	Tenaga Kerja <i>Employee</i>	Nilai Produksi (ribu rupiah) <i>Production Value</i> (thousand Rp)
(1)	(2)	(3)	(4)	(5)
10	Makanan/Food	1 773	3 421	97 224 447
11	Minuman/Beverage	133	312	7 319 825
13	Tekstil/ Textiles	28	305	953 685
14	Pakaian Jadi / Wearing Apparel	340	521	6 177 131
16	Kayu, Barang dari Kayu dan Gabus (Tidak termasuk Furnitur) dan Barang Anyaman dari Bambu, Rotan dan Sejenisnya / Wood and Products of Wood and Cork Except Furniture	311	667	8 262 915
18	Industri Percetakan Umum	8	11	96 930
20	Bahan Kimia dan Barang Dari Bahan Kimia/ Chemicals and Chemical Products	18	25	131 324
21	Farmasi, Produk Obat Kimia dan Obat Tradisional/ Pharmaceuticals, Medicinal, and Botanical	39	47	592 424
23	Barang Galian Bukan Logam/ Other Non-metallic Mineral Products	123	394	5 478 563
29	Kendaraan Bermotor, Trailer dan Semi Trailer/ Motor Vehicles, Trailers and Semi-trailers	445	703	11 510 321
31	Furnitur/ Furniture	160	323	24 074 034
Tanah Laut		3 378	6 729	161 821 599

Sumber/Source: Dinas Tenaga Kerja Dan Perindustrian Kabupaten Tanah Laut/Industry and Labor Service of Tanah Laut Regency

Tabel
Table 6.14

Jumlah Perusahaan Industri Formal (Berizin) dan Jumlah Tenaga Kerja Menurut Jenis Kelompok Industri di Kabupaten Tanah Laut, 2019-2020
Number of Formal Industry (Licensed) and Number of Labour Force by Industry Group Classification in Tanah Laut Regency, 2019-2020

Kelompok Industri Group Industry	Industri Formal Formal Industry		Tenaga Kerja Labour Force	
	2019	2020	2019	2020
(1)	(2)	(3)	(4)	(5)
Industri Hasil Pertanian dan Kehutanan (IHPK) <i>Agriculture and Forestry Product Industry</i>	4	11	240	2 208
Industri Logam Mesin dan Kimia (ILMK) <i>Machine Metal and Chemical Industry</i>	-	-	-	-
Industri Aneka (IA) <i>Various Industry</i>	62	15	2 120	2 529
Jumlah Total	66	26	2 360	4 737

Sumber/Source: Dinas Tenaga Kerja Dan Perindustrian Kabupaten Tanah Laut/*Industry and Labor Service of Tanah Laut Regency*

Tabel
Table 6.15

Jumlah Perusahaan Industri Non Formal dan Jumlah Tenaga Kerja Menurut Jenis Kelompok Industri di Kabupaten Tanah Laut, 2019-2020
Number of Non Formal Industry and Number of Labour Force by Industry Group Classification in Tanah Laut Regency, 2019-2020

Kelompok Industri <i>Group Industry</i>	Industri Non Formal <i>Non Formal Industry</i>		Tenaga Kerja <i>Labour Force</i>	
	2019	2020	2019	2020
(1)	(2)	(3)	(4)	(5)
Industri Hasil Pertanian dan Kehutanan (IHPK) <i>Agriculture and Forestry Product Industry</i>	343	628	731	1345
Industri Logam Mesin dan Kimia (ILMK) <i>Machine Metal and Chemical Industry</i>	115	98	218	145
Industri Aneka (IA) <i>Various Industry</i>	2 670	2 652	5 799	5 239
Jumlah <i>Total</i>	3 128	3 378	6 748	6 729

Sumber/Source: Dinas Tenaga Kerja Dan Perindustrian Kabupaten Tanah Laut/*Industry and Labor Service of Tanah Laut Regency*

07

**PARIWISATA
TOURISM**



Banyaknya Restoran/Rumah Makan
di Kab. Tanah Laut **28 Restoran**



PENJELASAN TEKNIS

1. Restoran adalah suatu jenis usaha yang mempergunakan seluruh bangunan secara permanen untuk menyediakan jasa pangan yang pengolahan dan penyajiannya secara langsung di tempat sesuai dengan keinginan para pengguna jasa yang mempunyai ciri pembeli biasanya dikenakan pajak. Rumah makan adalah jenis usaha yang menyediakan jasa pangan yang pengolahan makanannya dapat dilakukan diluar rumah makan, yang mempunyai ciri pembeli biasanya dikenakan pajak.
2. Wisatawan mancanegara (wisman) ialah setiap pengunjung yang mengunjungi suatu negara di luar tempat tinggalnya, didorong oleh satu atau beberapa keperluan tanpa bermaksud memperoleh penghasilan di tempat yang dikunjungi dan lamanya kunjungan tersebut tidak lebih dari satu tahun (12 bulan). Definisi ini mencakup 2 (dua) kategori wisatawan mancanegara, yaitu :
 - Wisatawan (turis) ialah setiap pengunjung seperti definisi di atas yang tinggal paling sedikit 24 jam, akan tetapi tidak lebih dari 1 (satu) tahun di tempat yang dikunjungi, dengan maksud antara lain: berlibur, rekreasi, olah raga, bisnis, menghadiri pertemuan, studi, dan kunjungan

TECHNICAL NOTES

1. *Restaurant is a type of business that uses the entire building permanently to provide food that are processed inside or outside restaurant and served directly to consumer on the spot. Restaurant consumers are usually taxed.*
2. *An International Visitor is any person visiting a country other than his usual place of residence for any reason other than for earning income in the country visited, and the length of stay is no more than one year (12 months). This definition covers two categories of foreign visitors, namely:*
 - *“Tourist” is any visitor staying for at least 24 hours, but no more than one year, in the country visited, with the intention of visiting, and for any of these purposes: Pleasure, recreation and sports, Business, visiting friends and relatives, missions, attending meetings, conferences, visit for health reasons and study.*
 - *b. “Excursionist” is any visitor staying less than 24 hours in the country visited including, “Cruise*

- dengan alasan kesehatan.
- Excursionist ialah setiap pengunjung seperti definisi di atas yang tinggal kurang dari 24 jam di tempat yang dikunjungi (termasuk "Cruise passengers"). Cruise Passengers ialah setiap pengunjung yang tiba di suatu negara di mana mereka tidak menginap di akomodasi yang tersedia di negara tersebut, misalnya dengan kapal laut.
3. Rata-rata lama tinggal adalah rata-rata waktu tinggal wisatawan mancanegara di Indonesia untuk satu kali kunjungan.
 4. Usaha penyediaan akomodasi adalah usaha yang menyediakan pelayanan penginapan yang dapat dilengkapi dengan pelayanan pariwisata lainnya. Usaha penyediaan akomodasi dapat berupa hotel, vila, pondok wisata, bumi perkemahan, persinggahan karavan, dan akomodasi lainnya yang digunakan untuk tujuan pariwisata.
 5. Hotel adalah penyediaan akomodasi secara harian berupa kamar-kamar di dalam satu bangunan yang dapat dilengkapi dengan jasa pelayanan makan dan minum, kegiatan hiburan dan atau fasilitas lainnya. Hotel terdiri dari hotel berbintang dan hotel non- bintang.
 6. Hotel bintang adalah usaha penyediaan jasa pelayanan penginapan, makan minum serta jasa lainnya bagi umum dengan *Passengers*”, i.e. visitors arriving in a country without staying in any accommodation available in the visited country.
3. *Average length of stay is the average stay duration of foreign visitor in Indonesia for one trip.*
 4. *The business of providing accommodation is a business that provides specialty services that can be equipped with other tourism services. It includes hotel, villa, cottage, camping, caravan stop, and other accommodation that are used for tourism purposes.*
 5. *Hotel is a daily supply of accommodation rooms within a building which can be equipped with eating and drinking services, entertainment activities and/or other facilities. Hotel consists of a classified hotel and a non-classified hotel.*
 6. *A star hotel is the business of providing an accommodation, eating and drinking as well as other services for the public by using a*

menggunakan sebagian atau seluruh bangunan. Usaha ini dikelola secara komersial serta memenuhi ketentuan persyaratan sebagai hotel bintang (termasuk berlian) yang ditetapkan dalam surat keputusan instansi yang membinanya. Misalnya hotel bintang lima, hotel bintang empat dan seterusnya.

7. Tingkat penghunian kamar hotel adalah persentase banyaknya malam kamar yang dihuni terhadap banyaknya malam kamar yang tersedia.
8. Rata-rata lamanya tamu menginap adalah banyaknya malam tempat tidur yang terpakai (malam tamu) dengan banyaknya tamu yang menginap di hotel atau akomodasi lainnya.

building or a part of a building. It is managed commercially and meets specified requirements as a star hotel (including diamonds) set forth in the decree of fostering agency. For example, five star hotel, four star hotel, and so on.

7. *Room occupancy rate is the number of room-nights occupied divided by the number of roomnights available, multiplied by 100 percent.*
8. *Average length of stay is the number of bed-nights used (guest night) divided by the number of guests coming to spend the night at the accommodation.*

ULASAN

Kabupaten Tanah Laut memiliki potensi yang cukup besar untuk menjadi daerah tujuan wisata, karena terdapat banyak obyek wisata yang dapat dikunjungi. Sampai saat ini terdapat 25 obyek wisata yang dapat dikunjungi yang terbagi dalam jenis wisata pantai, wisata alam, wisata pancing, wisata taman dan wisata sejarah.

Berdasarkan data dari Dinas Pariwisata, jumlah kunjungan ke obyek wisata tersebut dalam tahun 2020 sebesar 330.240 kunjungan. Dengan jumlah pengunjung terbanyak adalah wisata Pantai Takisung, hingga tahun akhir tahun 2020 sebanyak 103.810 orang berwisata ke Pantai Takisung.

Jumlah hotel yang tersedia bagi pengunjung pada tahun 2020 adalah sebanyak 15 hotel, dengan jumlah kamar seluruhnya sebanyak 291 buah.

Data dari Dinas Pariwisata menunjukkan bahwa Kecamatan Pelaihari memiliki jumlah Rumah Makan/Restoran terbanyak dibandingkan dengan kecamatan lain yaitu 17. Sedangkan, Kecamatan Panyipatan, Kurau, Bumi Makmur, dan Bajuin tidak terdapat Rumah Makan/Restoran.

DESCRIPTION

Tanah Laut is a physically beautiful region with many tourist attractions. There were 25 tourism object in Tanah Laut Regency consist of beach, nature tourism object, park tourism object, historical tourism object, and other.

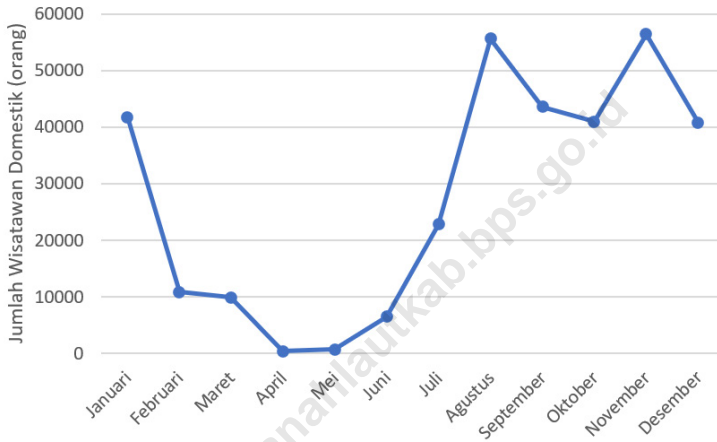
Based on data from Tourism, Cultural, Youth and Sport Services, on 2020 about 330.240 visitation to tourism object in Tanah Laut Regency. Takisung beach has the most visitor for the entire year with 103.810 visitors.

Number of hotel available for visitors in 2020 are 15 hotels with total 291 rooms.

Data from the Department of Tourism shows that Pelaihari District has the highest number of Restaurants compared to other districts, which is 17. Meanwhile, Panyipatan, Kurau, Bumi Makmur, and Bajuin Districts do not have restaurants.

Gambar
Figures 7.1

**Jumlah Wisatawan Domestik Menurut Bulan di
Kabupaten Tanah Laut, 2020**
*Number of Domestic Tourist by Month in Tanah Laut
Regency, 2017-2020*



Sumber/Source : Dinas Pariwisata Kabupaten Tanah Laut/Tourism of Tanah Laut Regency

Tabel
Table 7.1**Jumlah Rumah Makan/Restoran Menurut Kecamatan di
Kabupaten Tanah Laut, 2017-2020**
**Number of Restaurants by Subdistrict in Tanah Laut
Regency, 2017-2020**

Kecamatan Subdistrict	2017	2018	2019	2020
(1)	(2)	(3)	(4)	(5)
Panyipatan	-	-	-	-
Takisung	1	2	1	1
Kurau	-	-	-	-
Bumi Makmur	-	-	-	-
Bati-Bati	4	3	-	1
Tambang Ulang	1	1	2	2
Pelaihari	24	21	22	17
Bajuin	-	-	-	-
Batu Ampar	1	1	1	1
Jorong	7	7	1	5
Kintap	1	-	1	1
Tanah Laut	39	35	28	28

Sumber/Source: Dinas Pariwisata Kabupaten Tanah Laut/Tourism of Tanah Laut Regency

Tabel
Table 7.2**Jumlah Akomodasi Hotel Menurut Kecamatan di
Kabupaten Tanah Laut, 2019 dan 2020**
*Number of Hotel Accomodations by Subdistrict in Tanah
Laut Regency, 2019 and 2020*

Kecamatan Subdistrict	Hotel Hotels		Kamar Rooms		Tempat Tidur Beds	
	2019	2020	2019	2020	2019	2020
(1)	(10)	(11)	(12)	(13)	(14)	(15)
Panyipatan	-	-	-	-	-	-
Takisung	-	-	-	-	-	-
Kurau	-	-	-	-	-	-
Bumi Makmur	-	-	-	-	-	-
Bati-Bati	-	-	-	-	-	-
Tambang Ulang	-	-	-	-	-	-
Pelaihari	12	12	247	247	265	223
Bajuin	-	-	-	-	-	-
Batu Ampar	-	-	-	-	-	-
Jorong	3	3	44	44	44	44
Kintap	-	-	-	-	-	-
Tanah Laut	15	15	291	291	309	267

Sumber/Source: Dinas Pariwisata Kabupaten Tanah Laut/Tourism of Tanah Laut Regency

Tabel
Table 7.3**Jumlah Wisatawan Asing dan Wisatawan Domestik
Menurut Bulan di Kabupaten Tanah Laut, 2020**
**Number Foreign and Domestic Tourist by Month in Tanah
Laut Regency, 2020**

Bulan Month	Wisatawan Asing Foreign Tourist	Wisatawan Domestik Domestic Tourist
(1)	(2)	(3)
Januari/January	-	41 702
Februari/February	-	10 855
Maret/March	-	9 915
April/April	-	400
Mei/May	-	700
Juni/June	-	6 446
Juli/July	-	22 836
Agustus/August	-	55 637
September/September	-	43 596
Oktober/October	2	40 928
November/November	-	56 434
Desember/December	-	40 791
2020	2	330 240

Sumber/Source: Dinas Pariwisata Kabupaten Tanah Laut/Tourism of Tanah Laut Regency

Tabel
Table 7.4

Rata-rata Lama Menginap Tamu Asing dan Tamu Domestik Menurut Bulan (hari) di Kabupaten Tanah Laut, 2020
Average Length of Stay of Foreign and Domestic Visitors by Month (day) in Tanah Laut Regency, 2020

Bulan Month	Tamu Asing Foreign Visitor	Wisatawan Domestik Domestic Tourist
(1)	(2)	(3)
Januari/January	-	1
Februari/February	-	1
Maret/March	-	1
April/April	-	1
Mei/May	-	1
Juni/June	-	1
Juli/July	-	1
Agustus/August	-	1
September/September	-	1
Oktober/October	1	1
November/November	-	1
Desember/December	-	1
2020	1	1

Sumber/Source: Dinas Pariwisata Kabupaten Tanah Laut/Tourism of Tanah Laut Regency

Tabel
Table 7.5**Jumlah Pengunjung Menurut Objek Wisata Setiap Bulan
di Kabupaten Tanah Laut, 2020**
**Number of Visitors by Object Every Month in Tanah Laut
Regency, 2020**

Bulan Month	Obyek Wisata Vacation Object				
	Pantai Takisung	Pantai Batakan	Pantai Swarangan	Air Terjun Bajuin	Gunung Kayangan
(1)	(2)	(3)	(4)	(5)	(6)
Januari/January	24 900	9 430	-	1 100	800
Februari/February	4 800	600	-	700	-
Maret/March	2 800	700	-	200	800
April/April	-	-	-	-	-
Mei/May	-	-	-	-	-
Juni/June	1 200	800	-	500	-
Juli/July	7 200	3 100	-	6 400	-
Agustus/August	18 600	8 700	-	19 300	-
September/September	11 600	9 000	-	13 000	-
Oktober/October	8 910	8 100	-	17 700	-
November/November	16 100	17 432	100	16 800	-
Desember/December	7 700	17 968	-	11 700	271
2020	103 810	75 830	100	87 400	1 871

Lanjutan Tabel/*Continued Table 7.5*

Bulan Month	Obyek Wisata Vacation Object					
	Mina Tirta	Pantai Kintap	Pantai Turki	Pantai Asmara	Pantai Cemara 1	Pantai Cemara 2
(1)	(7)	(8)	(9)	(10)	(11)	(12)
Januari/January	200	-	1 500	150	-	-
Februari/February	-	-	1 00	400	-	-
Maret/March	-	-	2 746	600	-	-
April/April	-	-	-	-	-	-
Mei/May	-	-	-	-	-	-
Juni/June	-	-	2 746	200	-	-
Juli/July	-	-	2 746	500	-	-
Agustus/August	-	-	4 500	610	-	-
September/September	-	-	3 979	3 500	-	-
Oktober/October	-	-	2 746	900	-	-
November/November	-	-	2 700	1 200	-	-
Desember/December	40	-	2 792	1 300	-	-
2020	240	-	26 555	9 360	-	-

Lanjutan Tabel/Continued Table 7.5

Bulan Month	Obyek Wisata Vacation Object						
	Pantai Tanjung Dewa	Pulau Datu	Gunung Birah	Taman Labirin	Dewa Katar	Taman Bunga Meisya	Wisata Mangrove
(1)	(13)	(14)	(15)	(16)	(17)	(18)	(19)
Januari/January	1 184	-	642	-	-	-	692
Februari/February	1 508	-	427	-	-	-	186
Maret/March	602	-	303	-	-	-	96
April/April	-	-	-	-	-	-	-
Mei/May	-	-	-	-	-	-	-
Juni/June	-	-	-	-	-	-	-
Juli/July	-	-	1 840	-	-	-	-
Agustus/August	-	-	2 727	-	-	-	-
September/September	-	-	1 467	-	-	-	-
Oktober/October	-	-	1 274	-	-	-	-
November/November	-	-	502	-	-	-	-
Desember/December	-	-	590	-	-	-	-
2020	3 294	-	9 772	-	-	-	974

Lanjutan Tabel/*Continued Table 7.5*

Bulan Month	Obyek Wisata Vacation Object					
	Kerbau Rawa	Taman Hijau Rindang	Danau Sari Ambun	Bukit Teletubies	Surai Bekantan Panjaratan	Wisata Mahuni
(1)	(20)	(21)	(22)	(23)	(24)	(25)
Januari/January	-	400	-	-	414	200
Februari/February	-	400	-	-	284	350
Maret/March	-	400	-	-	127	500
April/April	-	400	-	-	-	-
Mei/May	-	700	-	-	-	-
Juni/June	-	400	-	-	-	600
Juli/July	-	400	-	-	-	650
Agustus/August	-	400	-	-	-	800
September/September	-	400	-	-	-	650
Oktober/October	-	400	-	-	-	900
November/November	-	400	-	-	-	1 200
Desember/December	-	700	-	-	-	650
2020	-	5 400	-	-	825	6 500

Sumber/Source: Dinas Pariwisata Kabupaten Tanah Laut/*Tourism of Tanah Laut Regency*

Tabel
Table 7.6**Nama Obyek Wisata di Kabupaten Tanah Laut, 2020**
Tourist Object Name in Tanah Laut Regency, 2020

Nama Obyek Wisata Name	Lokasi Location	Jenis Wisata	Aksesibilitas (dari Kota Pelaihari)
(1)	(2)	(3)	(4)
Pantai Takisung	Desa Takisung, Kec. Takisung	Wisata bahari	20 km
Pantai Batakan	Kec. Panyipatan	Wisata bahari	60 km
Gunung Kayangan	Desa Ambungan	Alam	10 km
Taman Mina Tirta	Pelaihari	Wisata Buatan	3 km
Air Terjun Bajuin	Kec. Bajuin	Alam	15 km
Pantai Swarangan	Kec. Jorong	Wisata alam	52 km
Pantai Batu Lima	Kuala Tambangan Kec. takisung	Alam	35 km
Pantai Kintap	Desa Muara Kintap	Alam	90 km
Pantai Turki	Kec. Jorong	Alam	45 km
Pantai Asmara	Desa Asam-asam	Alam	50 km
Pantai Cemara 1	Desa Muara Kintap	Alam	90 km
Pantai Cemara 2	Desa Muara Kintap	Alam	90 km
Pantai Tanjung Dewa	Desa Tanjung Dewa	Alam	35 km
Pulau Datu	Desa Tanjung Dewa	Alam	35 km
Gunung Birah	Desa Kandangan Lama	Alam	20 km
Taman Labirin	Desa Ambungan	Alam	10 km
Desa Wisata Karang Taruna	Desa Karang Taruna	Wisata Edukasi	10 km
Taman Bunga Meisya	Desa Telaga Langsung	Wisata Buatan	15 km
Wsata Mangrove	Desa Pagatan Besar	Wisata Mangrove	25 km
Kerbau Rawa	Desa Benua Raya	Kerbau Rawa	20 km
Taman Hijau Rindang	Desa Takisung	Taman, Pantai	20 km
Danau Sari Ambun	Desa Imban, Bentok	Danau, Gunung	10 km
Bukit Teletubies	Desa Tampang	Gunung	20 km
Surai Bekantan Panjaratan	Desa Panjaratan	Susur Sungai	17 km
Wisata Mahuni	Desa Padang	Rekreasi	26 km

Sumber/Source: Dinas Pariwisata Kabupaten Tanah Laut/Tourism of Tanah Laut Regency

Tabel
Table 7.7

Jumlah Kamar dan Tempat Tidur Hotel/Wisma/Losmen Menurut Nama dan Alamat di Kabupaten Tanah Laut, 2020
Number of Room and Bed by Name and Address in Tanah Laut Regency, 2020

Nama dan Alamat <i>Name and Address</i>	Jumlah <i>Number of</i>	
	Kamar <i>Room</i>	Tempat Tidur <i>Bed</i>
(1)	(2)	(3)
Duta - Jl. K.H Mansur No.2 Kec. Pelaihari	33	38
Sinar Hotel - Jl. K.H Mansur No.10 Kec. Pelaihari	49	51
Tuntung Pandang - Jl. A. Yani No. 41 Kecamatan Pelaihari	23	31
Sabumi - Jl. A. Yani Km.115 Asam-Asam Kec. Jorong	13	13
GH. Linda Lestari - Jl. A. Yani Km.27 RT. 11 RW. 1 Asam-Asam Kec. Jorong	20	20
Damai Indah - Jl.A. Yani Km.5 Desa Panggung Kec.Pelaihari	12	12
Harapan Indah 1 - Jl. K.H Mansur RT 15 Kelurahan Angsau, Pelaihari	7	7
Candri - Jl. Gembira RT 5 RW 2 Pelaihari	15	15
Tala Indah - Jl. A. Yani No. 31 Pelaihari	10	14
Roma Hotel - Jl. A.Yani Km.5 No.22 Pelaihari	10	7
Guest House Ramona - Jl. Vihara Kecamatan Pelaihari	8	9
Guest House - Jl. H. Boejasin Kecamatan Pelaihari	15	15
Deghan - jl. Pasar Minggu RT 11 RW 02 Desa Simpang 4 Sei Baru Kec. Jorong	11	11
Surya - Jl. Samudera No.17 RT 10 Kec. Pelaihari	-	-
Hotel Family - Jl. Taqwa Kecamatan Pelaihari	15	15
Hotel Harapan Indah II - Jl. K.H. Mansur Kel. Angsau Kec. Pelaihari	9	9

Sumber/Source: Dinas Pariwisata Kabupaten Tanah Laut/Tourism of Tanah Laut Regency

08

TRANSPORTASI DAN KOMUNIKASI
TRANSPORTATION AND COMMUNICATION



40,4% jalan di kab. Tanah Laut masih dalam kondisi rusak dan rusak berat



40,3% jalan masih berupa kerikil atau tanah

PENJELASAN TEKNIS

1. Kantor Pos adalah tempat pemberi pelayanan komunikasi tertulis dan atau surat elektronik, layanan paket, layanan logistik, layanan transaksi keuangan, dan layanan keagenan pos untuk kepentingan umum. Rumah pos berfungsi sama seperti kantor pos dan kantor pos pembantu, bedanya rumah pos biasanya terletak di daerah terpencil.
2. Telekomunikasi adalah setiap pemancaran, pengiriman dan atau penerimaan dari setiap informasi dalam bentuk tanda-tanda, isyarat, tulisan, gambar, suara dan bunyi.
3. Internet adalah jaringan komunikasi elektronik yang menghubungkan jaringan komputer dan fasilitas komputer yang terorganisasi di seluruh dunia melalui telepon atau satelit.

TECHNICAL NOTES

1. *Post Office is a service provider facility of written communication and or electronic mail, parcel service, logistics services, financial transaction services, and postal services to the public. Postal house has the same function as the post office and subsidiary of post office, the difference is that postal house is usually located in remote areas.*
2. *Telecommunication includes every transmitting, delivering and or receiving from every information of marking, signal, article, picture, sound and voice through strand of wire melalui sistem kawat, optik, radio atau sistem elektromagnetik lainnya.*
3. *The internet is an electronic communication network that connects computer networks and computer facilities that are organized throughout the world via telephone or satellite.*

ULASAN

Jalan merupakan prasarana pengangkutan darat yang penting untuk memperlancar kegiatan perekonomian. Dengan makin meningkatnya usaha pembangunan maka akan menuntut peningkatan pembangunan jalan untuk memudahkan mobilitas penduduk dan memperlancar lalu lintas barang dari satu daerah ke daerah lain.

Panjang jalan dibawah kelola Pemerintah Daerah di Kabupaten Tanah Laut pada tahun 2020 adalah 1.826,63 km. Kondisi jalan Tanah Laut yang rusak dan rusak berat masing masing 84,52 km dan 653,31 km.

Berbagai sarana komunikasi sudah tersedia di Kabupaten Tanah Laut, seperti kantor pos untuk sarana surat menyurat dan jaringan telepon untuk sarana hubungan secara langsung. Di Kabupaten Tanah Laut terdapat 8 kantor pos yang tersebar di sebelas kecamatan kecuali di kecamatan Bumi Makmur, Bajuin, dan Tambang Ulang.

Jumlah pelanggan Indihome yang tercatat mencapai 31.828 pelanggan yang berada di Kecamatan Pelaihari, Takisung dan Bati-Bati.

DESCRIPTION

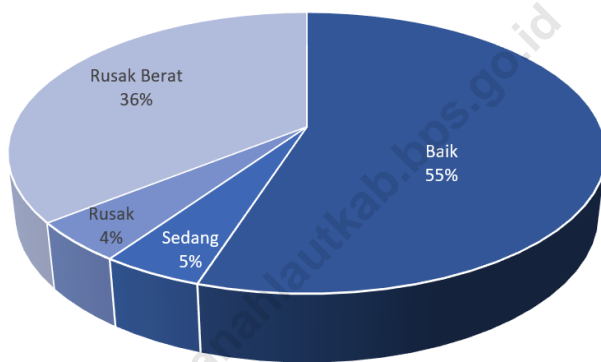
One of the important infrastructures supporting economic activities is the availability of roads. Improvement in all aspects of economic development requires more improvement in transportation, especially in road development. This development is intended to facilitate population mobility and distributive trade from one region to another region.

The total length of Tanah Laut Regency in 2020 reached 1.826,63 km. This roads consist of state road, province road and district road, with roads recorded in damage and severely damaged are 84,52 km and 653,31 km.

Availability of communication tool at Tanah Laut Regency, had been reached every sub districts. Postal services for mailing and telephone for communication by voice. There were 8 unit of post offices spread in 11 subdistrict except at Bumi Makmur, Bajuin, and Tambang Ulang.

Number customers Indihome reached 31.828 customers, it located in Pelaihari, Takisung and Bati-Bati.

Gambar 8.1 Kondisi Jalan di Kabupaten Tanah Laut (%), 2020
Figures 8.1 Roads Condition in Tanah Laut Regency (%), 2020



Sumber/Source: Dinas Pekerjaan Umum, Penataan Ruang dan Pertanahan Kabupaten Tanah Laut/Public Works, Spatial Planning and Land Agency of Tanah Laut Regency

8.1 TRANSPORTASI TRANSPORTATION

Tabel 8.1.1 Panjang Jalan Menurut Tingkat Kewenangan Pemerintahan di Kabupaten Tanah Laut (km), 2018–2020
Table *Length of Roads by Level of Government Authority in Tanah Laut Regency (km), 2018–2020*

Tingkat Kewenangan Pemerintahan <i>Level of Government Authority</i>	2018	2019	2020
(1)	(2)	(3)	(4)
Negara/ <i>State</i>	-	-	-
Provinsi/ <i>Province</i>	-	-	-
Kabupaten <i>Regency</i>	1826.63	1826.63	1826.63
Jumlah/<i>Total</i>	1826.63	1826.63	1826.63

Sumber/*Source*: Dinas Pekerjaan Umum, Penataan Ruang dan Pertanahan Kabupaten Tanah Laut/*Public Works, Spatial Planning and Land Agency of Tanah Laut Regency*

Tabel 8.1.2 Panjang Jalan Menurut Jenis Permukaan Jalan di Kabupaten Tanah Laut (km), 2018–2020
Table Length of Roads by Type of Road Surface in Tanah Laut Regency (km), 2018–2020

Jenis Permukaan Jalan Type of Road Surface	2018	2019	2020
(1)	(2)	(3)	(4)
Aspal/Paved	832,62	1428,48	1 084,47
Kerikil/Gravel	914,49	347,22	588,36
Tanah/Soil	75,37	50,93	148,69
Lainnya/Others	4,16	0,00	5,11
Jumlah/Total	1826.63	1826.63	1 826,63

Sumber/Source: Dinas Pekerjaan Umum, Penataan Ruang dan Pertanahan Kabupaten Tanah Laut/Public Works, Spatial Planning and Land Agency of Tanah Laut Regency

Tabel 8.1.3 Panjang Jalan Menurut Kondisi Jalan di Kabupaten Tanah Laut (km), 2018–2020
Table *Length of Roads by Condition of Roads in Tanah Laut Regency (km), 2018–2020*

Kondisi Jalan Condition of Roads	2018	2019	2020
(1)	(2)	(3)	(4)
Baik/Good	628,51	700,485	1 003,91
Sedang/Moderate	299,59	268,582	84,90
Rusak/Damage	737,05	349,278	84,52
Rusak Berat/Severely Damage	161,47	508,288	653,31
Jumlah/Total	1826.63	1826.63	1 826,63

Sumber/Source: Dinas Pekerjaan Umum, Penataan Ruang dan Pertanahan Kabupaten Tanah Laut/Public Works, Spatial Planning and Land Agency of Tanah Laut Regency

Tabel 8.1.4 Panjang Jalan Menurut Kecamatan dan Jenis Permukaan Jalan di bawah Kelola Pemerintah Kabupaten di Kabupaten Tanah Laut (km), 2020
Length of Roads by Subdistrict and Type of Road Surface under Regency Governance in Tanah Laut Regency (km), 2020

Kecamatan Subdistrict	Jenis Permukaan Jalan/Type of Road Surface				Jumlah Total
	Aspal Asphalte	Kerikil Gravel	Tanah Land	Beton Concrete	
(1)	(2)	(3)	(4)	(5)	(6)
Panyipatan	126,48	41,09	28,26	2,32	198,16
Takisung	92,33	44,54	18,05	-	154,92
Kurau	20,14	4,54	16,81	-	41,5
Bumi Makmur	22,94	30,04	-	-	52,98
Bati-Bati	95,14	41,6	0,01	1,44	138,19
Tambang Ulang	59,75	35,56	26,2	-	121,51
Pelaihari	314,53	76,82	10,85	-	402,2
Bajuin	55,35	54	9,66	-	119
Batu Ampar	127,64	49,46	4,63	-	181,72
Jorong	85,29	74,39	16,98	-	176,66
Kintap	102,47	110,34	26,5	0,48	239,79
Tanah Laut	1102,06	562,38	157,95	4,24	1826,63

Sumber/Source: Dinas Pekerjaan Umum, Penataan Ruang dan Pertanahan Kabupaten Tanah Laut/Public Works, Spatial Planning and Land Agency of Tanah Laut Regency

Tabel 8.1.5 Panjang Jalan Menurut Kondisi Jalan di Kabupaten Tanah Laut (km), 2020
Table 8.1.5 Length of Roads by Condition of Roads in Tanah Laut Regency (km), 2020

Kecamatan Subdistrict	Kondisi Jalan/Road Condition				Jumlah Total
	Baik Good	Sedang Moderate	Rusak Damaged	Rusak Berat Severely Damaged	
(1)	(2)	(3)	(4)	(5)	(6)
Panyipatan	129,30	13,80	4,10	50,96	198,16
Takisung	77,87	19,30	13,70	44,05	154,92
Kurau	16,55	0,20	2,80	21,95	41,5
Bumi Makmur	26,90	1,00	1,20	23,88	52,98
Bati-Bati	91,33	1,00	2,30	43,56	138,19
Tambang Ulang	60,91	3,40	16,50	40,70	121,51
Pelaihari	256,92	25,80	9,22	110,26	402,2
Bajuin	54,00	1,40	2,80	60,80	119
Batu Ampar	126,06	9,80	13,60	32,26	181,72
Jorong	90,44	2,00	9,00	75,22	176,66
Kintap	73,62	7,20	9,30	149,67	239,79
Tanah Laut	1 003,90	84,90	84,52	653,31	1 826,63

Sumber/Source: Dinas Pekerjaan Umum, Penataan Ruang dan Pertanahan Kabupaten Tanah Laut/Public Works, Spatial Planning and Land Agency of Tanah Laut Regency

Tabel 8.1.6 Panjang Jalan Menurut Kelas Jalan dan Pemerintahan yang Berwenang Mengelolanya di Kabupaten Tanah Laut (km), 2020
Length of Roads by Road Class and Level of Government Authority in Tanah Laut Regency (km), 2020

<i>Kelas Jalan Road Class</i>	<i>Jalan Negara State Road (Km)</i>	<i>Jalan Propinsi Province Road (Km)</i>	<i>Jalan Kabupaten District Road (Km)</i>
(1)	(2)	(3)	(4)
Kelas I	-	-	-
Kelas II	-	-	-
Kelas III	-	-	-
Kelas IIIA	-	-	-
Kelas IIIB	-	-	-
Kelas IIIC	-	-	1 826,63
Tidak Dirinci	-	-	-
Jumlah/Total	-	-	1 826,63

Sumber/Source: Dinas Pekerjaan Umum, Penataan Ruang dan Pertanahan Kabupaten Tanah Laut/Public Works, Spatial Planning and Land Agency of Tanah Laut Regency

Tabel 8.1.7
Table

Jumlah Kendaraan Bermotor Menurut Kecamatan dan Jenis Kendaraan di Kabupaten Tanah Laut, 2018-2020
Number of Motor Vehicles by Subdistrict and Type of Vehicle in Tanah Laut Regency, 2018-2020

Kecamatan Subdistrict	2018					Jumlah Total
	Mobil Penumpang Passenger Cars	Bus Buses	Truk Trucks	Sepeda Motor Motorcycles		
(1)	(2)	(3)	(4)	(5)	(6)	
Panyipatan	232	0	257	2 410	2 899	
Takisung	346	0	332	3 659	4 337	
Kurau	123	0	97	844	1 064	
Bumi Makmur	42	0	30	345	417	
Bati-Bati	782	0	810	5 489	7 081	
Tambang Ulang	211	0	288	2 286	2 785	
Pelaihari	3 618	0	1 527	20 394	25 539	
Bajuin	198	0	221	2 640	3 059	
Batu Ampar	458	0	486	4 724	5 668	
Jorong	801	0	702	5 483	6 986	
Kintap	824	0	851	5 334	7 009	
Tanah Laut	7 635	0	5 601	53 608	66 844	

Lanjutan Tabel/Continued Table 8.1.7

Kecamatan Subdistrict	2019				
	Mobil Penumpang Passenger Cars	Bus Buses	Truk Trucks	Sepeda Motor Motorcycles	Jumlah Total
(1)	(7)	(8)	(9)	(10)	(11)
Panyipatan	266	0	276	2 688	3 230
Takisung	419	0	367	4 131	4 917
Kurau	147	0	104	1 030	1 281
Bumi Makmur	61	0	46	462	569
Bati-Bati	982	0	862	6 264	8 108
Tambang Ulang	261	0	288	2 644	3 193
Pelaihari	4 167	0	1 654	21 870	27 691
Bajuin	232	0	228	2 906	3 366
Batu Ampar	532	0	495	4 983	6 010
Jorong	943	0	723	5 899	7 565
Kintap	946	0	847	5 711	7 504
Tanah Laut	8 956	0	5 890	58 588	73 434

Lanjutan Tabel/Continued Table 8.1.7

Kecamatan Subdistrict	2020				
	Mobil Penumpang Passenger Cars	Bus Buses	Truk Trucks	Sepeda Motor Motorcycles	Jumlah Total
(1)	(12)	(13)	(14)	(15)	(16)
Panyipatan	269	-	40	2 655	2 964
Takisung	426	-	39	4 056	4 521
Kurau	152	-	13	1 089	1 254
Bumi Makmur	71	-	3	589	663
Bati-Bati	988	-	363	6 392	7 743
Tambang Ulang	257	-	116	2 600	2 973
Pelaihari	4 023	1	521	20 827	25 372
Bajuin	236	-	42	2 846	3 124
Batu Ampar	557	-	133	4 717	5 407
Jorong	956	-	210	5 343	6 509
Kintap	975	3	346	5 027	6 351
Tanah Laut	8 910	4	1826	56 141	66 881

Sumber/Source: Badan Keuangan Daerah Unit Pelayanan Pendapatan Daerah Pelaihari/Regional Financial Services Revenue Service Unit of Pelaihari

Tabel 8.1.8 Jumlah Kendaraan Bermotor yang Terdaftar Menurut Jenis Kendaraan di Kabupaten Tanah Laut, 2015-2020
Number of Registered Motor Vehicles by Type of Vehicle in Tanah Laut Regency, 2015-2020

<i>Kelas Jalan Road Class</i>	2015	2016	2017	2018	2019	2020
(1)	(2)	(3)	(4)	(5)	(6)	(7)
Mobil PNP	1 098	936	6 761	8 085	1 136	9 361
Bus	-	3	31	44	1	4
Mobil Barang	857	448	5 402	4 480	6 380	6 056
Sepeda Motor	6 699	5 956	54 812	58 332	58 332	59 973
Mobil Ransus	147	237	40	65	80	100
Jumlah/Total	8 801	7 580	67 046	71 006	70 557	75 494

Sumber/Source: Badan Keuangan Daerah Unit Pelayanan Pendapatan Daerah Pelaihari/Regional Financial Services Revenue Service Unit of Pelaihari

Tabel 8.1.9 Jumlah Kendaraan Bermotor yang Wajib Uji Menurut Jenis Kendaraan di Kabupaten Tanah Laut, 2018-2020
Table *Number of Vehicles by Kind of Vehicle in Tanah Laut Regency, 2018-2020*

Jenis Kendaraan <i>Kind of Vehicle</i>	2018	2019	2020
(1)	(2)	(3)	
Umum	919	1 223	1 400
1. Mobil Barang			
• Truck	813	1 098	1 252
• Pick Up	79	96	112
• Tangki	10	12	13
2. Mobil Bus			
• Bus	17	17	23
• Mikrolet	-	-	-
3. Mobil Penumpang			
• Angkot	-	-	-
• Taksi	-	-	-
Kereta Tempel/Gandengan	5	4	4
Tidak Umum/Dinas	2 550	3 358	3 801
1. Mobil Barang			
• Truck	364	487	524
• Pick Up	2 152	2 829	3 224
• Tangki	3	3	3
• Lain-lain	6	8	10
2. Mobil Bus	25	31	40
Tanah Laut	3 474	4 585	5 205

Sumber/*Source*: Dinas Perhubungan Kab. Tanah Laut/Department of Transportation

8.2 KOMUNIKASI COMMUNICATION

Tabel 8.2.1 Jumlah Kantor Pos Pembantu Menurut Kecamatan di Kabupaten Tanah Laut, 2017–2020
Number of Post Offices Subsidiaries by Subdistrict in Tanah Laut Regency, 2017–2020

Kecamatan Subdistrict	2017	2018	2019	2020
(1)	(2)	(3)	(4)	(5)
Panyipatan	1	1	1	1
Takisung	1	1	1	1
Kurau	1	1	1	1
Bumi Makmur	-	-	-	-
Bati-Bati	1	1	1	1
Tambang Ulang	-	-	-	-
Pelaihari	1	1	1	1
Bajuin	-	-	-	-
Batu Ampar	1	1	1	1
Jorong	1	1	1	1
Kintap	1	1	1	1
Tanah Laut	8	8	8	8

Sumber/Source: PT Pos Indonesia Kabupaten Tanah Laut/PT Pos Indonesia of Tanah Laut Regency

Tabel
Table 8.2.2**Jumlah Kantor Pos, Rumah Pos, dan Agen Pos Menurut Kecamatan di Kabupaten Tanah Laut, 2020**
Number of Post Office, Post Base, and Post Agent by Subdistrict in Tanah Laut Regency, 2020

Kecamatan Subdistrict	Kantor Pos/ Post Office	Rumah Pos/ Post Base	Agen Pos/ Post Agent	Jumlah/ Total
(1)	(2)	(3)	(4)	(5)
Panyipatan	1	-	-	1
Takisung	1	-	-	1
Kurau	1	-	-	1
Bumi Makmur	-	-	-	-
Bati-Bati	1	-	-	1
Tambang Ulang	-	-	-	-
Pelaihari	1	-	1	2
Bajuin	-	-	-	-
Batu Ampar	1	-	-	1
Jorong	1	-	1	2
Kintap	1	-	-	1
Tanah Laut	8	-	2	10

Sumber/Source: PT Pos Indonesia Kabupaten Tanah Laut/PT Pos Indonesia of Tanah Laut Regency

Tabel 8.2.3 Jumlah Surat yang Diterima dari Publik Menurut Kantor Pos Menurut Kecamatan di Kabupaten Tanah Laut, 2020
Number of Mail that Accepted from Public By Post Office by Subdistrict in Tanah Laut Regency, 2020

Kantor Pos Post Office	Kilat Khusus Special Delivery	Kilat Express Post	Suratpos Biasa General Delivery	Luar Negeri Heading Overseas	Dinas Postal Service
(1)	(2)	(3)	(4)	(5)	(6)
Panyipatan	198	21	97	-	-
Takisung	261	22	103	-	-
Kurau	201	4	123	-	-
Bumi Makmur	-	-	-	-	-
Bati-Bati	3 066	51	226	45	-
Tambang Ulang	-	-	-	-	-
Pelaihari	5 033	399	673	29	-
Bajuin	-	-	-	-	-
Batu Ampar	305	11	115	-	-
Jorong	270	-	72	-	-
Kintap	385	-	612	-	-
Tanah Laut	9 719	508	2 021	74	-

Catatan/Note: Tidak terdapat kantor pos di Kecamatan Bumi Makmur, Tambang Ulang, dan Bajuin/There are no Post Office in Bumi Makmur, Kurau, and Bajuin Subdistrict

Sumber/Source: PT Pos Indonesia Kabupaten Tanah Laut/PT Pos Indonesia of Tanah Laut Regency

Tabel 8.2.4 Jumlah Pengiriman dan Penerimaan Paket Pos Menurut Kecamatan di Kabupaten Tanah Laut, 2020
Number of Post Package that Send and Receive by Subdistrict in Tanah Laut Regency, 2020

Kantor Pos Post Office	Kilat Khusus Special Delivery	Kilat Express Post
(1)	(2)	(3)
Panyipatan	198	25
Takisung	1 871	32
Kurau	293	-
Bumi Makmur	-	-
Bati-Bati	420	107
Tambang Ulang	-	-
Pelaihari	3 175	150
Bajuin	-	-
Batu Ampar	310	21
Jorong	589	-
Kintap	42	-
Tanah Laut	6 898	335

Catatan/Note: Tidak terdapat kantor pos di Kecamatan Bumi Makmur, Tambang Ulang, dan Bajuin/*There are no Post Office in Bumi Makmur, Kurau, and Bajuin Subdistrict*

Sumber/Source: PT Pos Indonesia Kabupaten Tanah Laut/PT Pos Indonesia of Tanah Laut Regency

Tabel 8.2.5 Jumlah Pelanggan Indihome Menurut Kecamatan di Kabupaten Tanah Laut, 2020
Number of Indihome Customer by Subdistrict in Tanah Laut Regency, 2020

Kecamatan Subdistrict	Pelanggan Indihome Indihome Customer
(1)	(2)
Panyipatan	-
Takisung	928
Kurau	-
Bumi Makmur	-
Bati-Bati	6 470
Tambang Ulang	-
Pelaihari	24 430
Bajuin	-
Batu Ampar	-
Jorong	-
Kintap	-
Tanah Laut	31 828

Sumber/Source: PT Telkom Cabang Kecamatan Pelaihari/PT Telkom Pelaihari Subdistrict

Tabel
Table 8.2.6**Jumlah Wifi Corner dan Warung Internet Menurut
Kecamatan di Kabupaten Tanah Laut, 2020**
*Number of Wifi Corner and Internet Service by Subdistrict in
Tanah Laut Regency, 2020*

Kecamatan Subdistrict	Wifi Corner	Warung Internet Internet Service
(1)	(2)	(3)
Panyipatan	-	-
Takisung	-	-
Kurau	-	-
Bumi Makmur	-	-
Bati-Bati	-	-
Tambang Ulang	-	-
Pelaihari	-	-
Bajuin	-	-
Batu Ampar	-	-
Jorong	-	-
Kintap	-	-
Tanah Laut	-	-

Sumber/Source: PT Telkom Cabang Kecamatan Pelaihari/PT Telkom Pelaihari Subdistrict

**PERBANKAN, KOPERASI, DAN HARGA-HARGA
BANKING, COOPERATIVE, AND PRICES**

Banyaknya koperasi di Kab. Tanah Laut



163

Koperasi KUD dan Non-KUD



27.582

Anggota



Rp68.878.912.000

Total Simpanan

PENJELASAN TEKNIS

Koperasi adalah salah satu bentuk lembaga profit sosial yang bertujuan untuk meningkatkan kesejahteraan anggotanya melalui berbagai bentuk usaha.

Koperasi Unit Desa adalah suatu Koperasi serba usaha yang beranggotakan penduduk desa dan berlokasi di daerah pedesaan, daerah kerjanya biasanya mencakup satu wilayah kecamatan. Pembentukan KUD ini merupakan penyatuan dari beberapa Koperasi pertanian yang kecil dan banyak jumlahnya dipedesaan.

Indeks Harga Konsumen adalah Indeks yang menghitung rata-rata perubahan harga dari suatu paket barang dan jasa yang dikonsumsi oleh rumah tangga dalam kurun waktu tertentu. IHK merupakan indikator yang digunakan untuk mengukur tingkat inflasi. Perubahan IHK dari waktu ke waktu menggambarkan tingkat kenaikan (inflasi) atau tingkat penurunan (deflasi) dari barang dan jasa.

Inflasi adalah kecenderungan naiknya harga barang dan jasa pada umumnya yang berlangsung secara terus menerus. Jika harga barang dan jasa di dalam negeri meningkat, maka inflasi mengalami kenaikan. Naiknya harga barang dan jasa tersebut menyebabkan turunnya nilai uang. Dengan demikian, inflasi dapat juga diartikan sebagai penurunan nilai uang terhadap nilai barang dan jasa secara umum.

TECHNICAL NOTES

Cooperative is non profit organization had purpose to increased a welfare of its member.

Village Unit Cooperative is a multi-business cooperative that consists of villagers and located in rural areas, the working area usually covers one district area. The formation of the KUD is a unification of several small and numerous agricultural cooperatives in rural areas.

Consumer Price Index (CPI): An index which calculates average price changes of a commodity package consisting of goods and services that people consumes in a certain period of time. CPI is an indicator used to measure inflation rate. The change of CPI over time indicates the rate of inflation or deflation of goods and services.

Inflation is a tendency to rise in the price of goods and services in general that takes place continuously. If the price of goods and services in the country increases, then inflation will increase. Rising prices of these goods and services causes a decline in the value of money. Thus, inflation can also be interpreted as a decline in the value of money on the value of goods and services in general.

ULASAN

Keberadaan koperasi di Kabupaten Tanah Laut jumlah cukup banyak dan tersebar di seluruh kecamatan. Secara keseluruhan terdapat 163 unit koperasi yang terbagi atas koperasi unit desa (KUD) sebanyak 38 unit dan koperasi primer non KUD sebanyak 125 unit. Jumlah anggota koperasi KUD dan Non-KUD pada tahun 2020 adalah 27.582 dengan total simpanan Rp68.878.912.000. Total simpanan mengalami kenaikan sekitar 11 persen dibandingkan dengan tahun 2019 yaitu Rp61.615.335.000.

DESCRIPTION

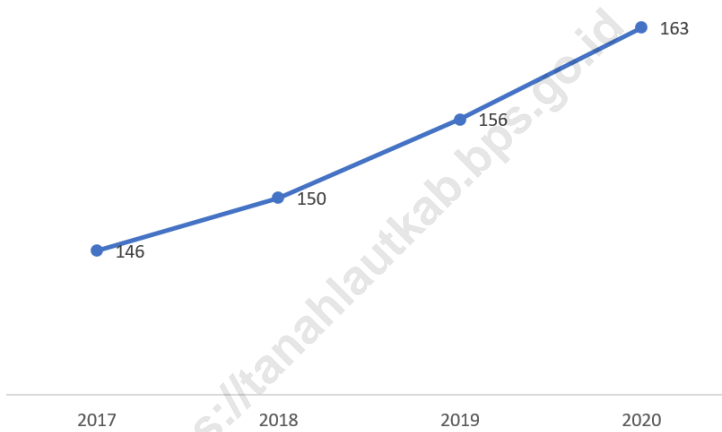
Existence of cooperative was spread on every subregency. There were 163 units consist of 38 unit of Village Unit Co-ops (KUD) and 125 unit of Primary Co-ops non KUD. Members of cooperative in 2020 are 27.582 person with total savings 68.878.912.000 rupiahs. total saving increased about 11 percents compared to 2019 with 61.615.335.000 rupiahs.

<https://tanahlautkab.bps.go.id>

Gambar
Figures

9.1

Jumlah Koperasi Aktif di Kabupaten Tanah Laut, 2017-2020
Number of Active Cooperative in Tanah Laut Regency, 2017-2020



Sumber/Source : Dinas Koperasi, Usaha Kecil dan Perdagangan Kabupaten Tanah Laut/Cooperative, Small Business and Trade Service of Tanah Laut Regency

Tabel
Table 9.1**Jumlah Koperasi Aktif Menurut Kecamatan di Kabupaten Tanah Laut, 2017–2020**
Number of Active Cooperative by Subdistrict in Tanah Laut Regency, 2017–2020

Kecamatan Subdistrict	2017	2018	2019	2020
(1)	(2)	(3)	(4)	(5)
Panyipatan	8	8	7	6
Takisung	11	10	11	11
Kurau	3	3	3	3
Bumi Makmur	4	4	4	4
Bati-Bati	8	9	9	9
Tambang Ulang	8	9	9	9
Pelaihari	45	49	51	52
Bajuin	6	5	5	5
Batu Ampar	14	14	15	16
Jorong	20	19	22	23
Kintap	19	20	20	25
Tanah Laut	146	150	156	163

Sumber/Source: Dinas Koperasi, Usaha Kecil dan Perdagangan Kabupaten Tanah Laut/Cooperative, Small Business and Trade Service of Tanah Laut Regency

Tabel
Table 9.2**Jumlah Koperasi Menurut Jenis Koperasi dan Kecamatan di Kabupaten Tanah Laut, 2020**
Number of Cooperative by Kind of Cooperative and Subdistrict in Tanah Laut Regency, 2020

Kecamatan Subdistrict	Jenis Koperasi/ Kind of Cooperative					Jumlah Total
	KUD	KPRI	KOPKAR	KOPPAS	Lainnya Other	
(1)	(2)	(3)	(4)	(5)	(6)	(7)
Panyipatan	3	-	-	-	3	6
Takisung	4	2	1	-	4	11
Kurau	1	-	-	-	2	3
Bumi Makmur	3	-	-	-	1	4
Bati-Bati	3	1	3	-	2	9
Tambang Ulang	2	1	-	-	6	9
Pelaihari	4	12	3	-	33	52
Bajuin	5	-	-	-	-	5
Batu Ampar	3	1	3	-	9	16
Jorong	5	-	3	-	15	23
Kintap	5	-	3	-	17	25
Tanah Laut	38	17	16	-	92	163

Sumber/Source: Dinas Koperasi, Usaha Kecil dan Perdagangan Kabupaten Tanah Laut/Cooperative, Small Business and Trade Service of Tanah Laut Regency

Tabel
Table 9.3**Jumlah Koperasi Menurut Klasifikasi dan Kecamatan di Kabupaten Tanah Laut, 2019-2020**
Number of Cooperatives by Type of Cooperative and Subdistrict in Tanah Laut Regency, 2019-2020

Kecamatan Subdistrict	Jenis Koperasi/ Kind of Cooperative							
	2019				2020			
	A	B	C	D	A	B	C	D
(1)	(2)	(3)	(4)	(5)	(6)	(7)	(8)	(9)
Panyipatan	-	-	-	1	-	-	-	1
Takisung	-	-	1	2	-	1	-	2
Kurau	1	-	-	-	1	-	-	-
Bumi Makmur	-	-	-	1	-	-	-	1
Bati-Bati	-	3	1	-	-	1	3	-
Tambang Ulang	-	-	1	1	-	1	-	2
Pelaihari	2	1	10	23	2	12	1	24
Bajuin	-	-	-	-	-	-	-	-
Batu Ampar	2	2	1	6	2	1	3	6
Jorong	1	2	-	9	1	-	3	9
Kintap	1	3	-	13	1	-	3	15
Tanah Laut	7	11	14	56	7	16	13	60

Sumber/Source: Dinas Koperasi, Usaha Kecil dan Perdagangan Kabupaten Tanah Laut/Cooperative, Small Business and Trade Service of Tanah Laut Regency

Tabel
Table 9.4**Jumlah KUD, Anggota KUD dan Simpanan Menurut
Kecamatan di Kabupaten Tanah Laut, 2020**
**Number of Village Unit Cooperative, Member and Saving by
Subdistrict in Tanah Laut Regency, 2020**

Kecamatan Subdistrict	KUD Village Unit Cooperative	Anggota Members (Orang/Person)	Simpanan Saving (ribu rupiah/ thousand rupiahs)
(1)	(2)	(3)	(4)
Panyipatan	3	614	592 139
Takisung	4	1 039	601 992
Kurau	1	48	43 240
Bumi Makmur	3	534	27 751
Bati-Bati	3	309	145 398
Tambang Ulang	2	1 223	45 364
Pelaihari	4	2 514	441 217
Bajuin	5	1 300	147 747
Batu Ampar	3	1 613	735 725
Jorong	5	1 891	283 535
Kintap	5	1 394	729 898
Tanah Laut	38	12 479	3 794 006

Sumber/Source: Dinas Koperasi, Usaha Kecil dan Perdagangan Kabupaten Tanah Laut/Cooperative, Small Business and Trade Service of Tanah Laut Regency

Tabel
Table 9.5**Jumlah Koperasi Primer Non KUD Serta Keanggotaannya menurut Kecamatan di Kabupaten Tanah Laut, 2020**
Number of Primary Non-Village Unit Cooperative and The Members by Subdistrict in Tanah Laut Regency, 2020

Kecamatan Subdistrict	Non KUD Non Village Unit Cooperative	Anggota Members (Orang/Person)	Simpanan Saving (ribu rupiah/ thousand rupiahs)
(1)	(2)	(3)	(4)
Panyipatan	3	680	1 215 620
Takisung	7	947	4 995 624
Kurau	2	50	14 545
Bumi Makmur	1	32	6 750
Bati-Bati	6	1 529	8 855 714
Tambang Ulang	7	330	165 341
Pelaihari	48	4 343	12 524 019
Bajuin	-	-	-
Batu Ampar	13	2 803	3 052 568
Jorong	18	1 020	29 693 990
Kintap	20	3 369	4 560 735
Tanah Laut	125	15 103	65 084 906

Sumber/Source: Dinas Koperasi, Usaha Kecil dan Perdagangan Kabupaten Tanah Laut/Cooperative, Small Business and Trade Service of Tanah Laut Regency

Tabel
Table 9.6**Indeks Harga Konsumen per Bulan Menurut Kelompok Pengeluaran (2018=100) di Provinsi Kalimantan Selatan, 2020****Consumer Price Index per Month by Expenditure Group (2018=100) in Kalimantan Selatan Province, 2020**

Bulan Month	Makanan, Minuman dan Tembakau Food, Beverages and Tobacco	Pakaian dan Alas Kaki Clothing and Footwear	Perumahan, Air, Listrik, dan Bahan Bakar Rumah Tangga Housing, Water, Electricity, and Household Fuels
(1)	(2)	(3)	(4)
Januari/January	110,81	108,79	100,13
Februari/February	111,29	108,58	100,10
Maret/March	110,72	109,17	100,14
April/April	109,91	109,16	100,15
Mei/May	110,35	109,01	100,15
Juni/June	110,79	109,27	100,20
Juli/July	109,38	109,11	100,06
Agustus/August	108,82	109,68	100,01
September/September	107,92	109,49	100,02
Oktober/October	108,41	109,93	100,30
November/November	109,73	111,61	100,54
Desember/December	111,00	111,96	100,47
2020			

Lanjutan Tabel/*Continued Table* 9.6

Bulan Month	Perlengkapan, Peralatan, dan Pemeliharaan Rutin Rumah Tangga <i>Furnishing, Household Equipment and Routine Household Maintenance</i>	Kesehatan Health	Transportasi Transport
(1)	(5)	(6)	(7)
Januari/ <i>January</i>	103,61	107,93	104,54
Februari/ <i>February</i>	103,58	109,52	103,37
Maret/ <i>March</i>	103,90	110,51	100,61
April/ <i>April</i>	103,87	110,53	99,20
Mei/ <i>May</i>	103,98	111,02	99,24
Juni/ <i>June</i>	104,27	113,30	99,31
Juli/ <i>July</i>	104,78	113,74	99,48
Agustus/ <i>August</i>	105,07	113,80	101,30
September/ <i>September</i>	105,14	113,79	100,61
Oktober/ <i>October</i>	105,43	113,86	100,54
November/ <i>November</i>	105,67	115,14	101,77
Desember/ <i>December</i>	105,76	115,22	106,48
2020			

Lanjutan Tabel/Continued Table 9.6

Bulan Month	Informasi, Komunikasi, dan Jasa Keuangan Information, Communication and Financial Services	Rekreasi, Olahraga, dan Budaya Recreation, Sport, and Culture	Pendidikan Education
(1)	(8)	(9)	(10)
Januari/January	98,95	104,81	101,80
Februari/February	98,59	105,41	101,84
Maret/March	98,62	105,68	101,84
April/April	98,04	105,68	101,84
Mei/May	98,07	105,62	101,84
Juni/June	98,54	105,56	101,84
Juli/July	98,47	106,90	101,33
Agustus/August	98,47	107,18	101,30
September/September	98,46	107,18	101,30
Oktober/October	98,46	107,02	101,31
November/November	98,47	108,07	101,31
Desember/December	98,50	105,86	101,31
2020			

Lanjutan Tabel/Continued Table 9.6

Bulan Month	Penyediaan Makanan dan Minuman/Restoran Food and Beverage Services/Restaurant	Perawatan Pribadi dan Jasa Lainnya Personal Care and Other Services	Umum General
(1)	(11)	(12)	(13)
Januari/January	103,34	107,26	105,33
Februari/February	103,59	107,79	105,41
Maret/March	103,62	109,17	105,12
April/April	103,62	111,02	104,81
Mei/May	103,62	110,91	104,94
Juni/June	104,24	111,85	105,33
Juli/July	104,25	113,27	105,04
Agustus/August	104,25	116,06	105,30
September/September	104,25	116,26	104,98
Oktober/October	104,25	116,44	105,21
November/November	104,44	116,24	105,94
Desember/December	104,55	115,58	106,77
2020			

Catatan/Note: -

Sumber/SOURCE: BPS, Survei Harga Konsumen/BPS-Statistics Indonesia, Consumer Price Survey

Tabel
Table 9.7**Laju Inflasi Bulanan Menurut Kelompok Pengeluaran
(2018=100) di Provinsi Kalimantan Selatan, 2020**
**Monthly Inflation Rate by Expenditure Group (2018=100) in
Kalimantan Selatan Province, 2020**

Bulan Month	Makanan, Minuman dan Tembakau Food, Beverages and Tobacco	Pakaian dan Alas Kaki Clothing and Footwear	Perumahan, Air, Listrik, dan Bahan Bakar Rumah Tangga Housing, Water, Electricity, and Household Fuels
(1)	(2)	(3)	(4)
Januari/January	1,36	-0,11	0,01
Februari/February	0,44	-0,19	-0,04
Maret/March	-0,52	0,54	0,05
April/April	-0,73	-0,01	0,01
Mei/May	0,41	-0,14	0,00
Juni/June	0,40	0,24	0,05
Juli/July	-1,28	-0,15	-0,14
Agustus/August	-0,51	0,52	-0,05
September/September	-0,83	-0,17	0,01
Oktober/October	0,45	0,41	0,28
November/November	1,22	1,52	0,24
Desember/December	1,15	0,32	-0,07
2020			

Lanjutan Tabel/Continued Table 9.7

Bulan Month	Perlengkapan, Peralatan, dan Pemeliharaan Rutin Rumah Tangga Furnishing, Household Equipment and Routine Household Maintenance	Kesehatan Health	Transportasi Transport
(1)	(5)	(6)	(7)
Januari/January	0,23	0,78	-1,50
Februari/February	-0,03	1,48	-1,11
Maret/March	0,31	0,90	-2,67
April/April	-0,03	0,02	-1,40
Mei/May	0,10	0,44	0,04
Juni/June	0,28	2,05	0,07
Juli/July	0,50	0,39	0,17
Agustus/August	0,27	0,05	1,83
September/September	0,07	-0,01	-0,68
Oktober/October	0,28	0,07	-0,07
November/November	0,22	1,12	1,22
Desember/December	0,09	0,07	4,63
2020			

Lanjutan Tabel/Continued Table 9.7

Bulan Month	Informasi, Komunikasi, dan Jasa Keuangan Information, Communication and Financial Services	Rekreasi, Olahraga, dan Budaya Recreation, Sport, and Culture	Pendidikan Education
(1)	(8)	(9)	(10)
Januari/January	0,00	-0,13	0,06
Februari/February	-0,36	0,57	0,03
Maret/March	0,03	0,26	0,00
April/April	-0,58	0,00	0,00
Mei/May	0,03	-0,06	0,00
Juni/June	0,47	-0,06	0,00
Juli/July	-0,06	1,27	-0,50
Agustus/August	-0,01	0,26	-0,03
September/September	-0,01	0,00	0,00
Oktober/October	0,00	-0,15	0,00
November/November	0,01	0,98	0,00
Desember/December	0,03	-2,04	0,00
2020			

Lanjutan Tabel/Continued Table 9.7

Bulan Month	Penyediaan Makanan dan Minuman/Restoran Food and Beverage Services/Restaurant	Perawatan Pribadi dan Jasa Lainnya Personal Care and Other Services	Umum General
(1)	(11)	(12)	(13)
Januari/January	0,15	0,60	0,30
Februari/February	0,25	0,49	0,08
Maret/March	0,02	1,28	-0,28
April/April	0,00	1,70	-0,29
Mei/May	0,00	-0,10	0,13
Juni/June	0,60	0,84	0,37
Juli/July	0,01	1,28	-0,27
Agustus/August	0,00	2,46	0,25
September/September	0,00	0,17	-0,30
Oktober/October	0,00	0,15	0,22
November/November	0,18	-0,17	0,69
Desember/December	0,10	-0,57	0,79
2020			

Catatan/Note: -

Sumber/Source: BPS, Survei Harga Konsumen/BPS-Statistics Indonesia, Consumer Price Survey

10

PENGELUARAN PENDUDUK
POPULATION EXPENDITURE



Rata-rata Pengeluaran per Kapita Sebulan



Kelompok Makanan
632.004 rupiah



Kelompok Non-Makanan
539.591 rupiah

PENJELASAN TEKNIS

1. Untuk mengukur kemiskinan, BPS menggunakan konsep kemampuan memenuhi kebutuhan dasar (basic needs approach). Dengan pendekatan ini, kemiskinan dipandang sebagai ketidakmampuan dari sisi ekonomi untuk memenuhi kebutuhan dasar makanan dan bukan makanan yang diukur dari sisi pengeluaran. Metode yang digunakan adalah menghitung Garis Kemiskinan (GK), yang terdiri dari dua komponen yaitu Garis Kemiskinan Makanan (GKM) dan Garis Kemiskinan Non-Makanan (GKNM). Penghitungan Garis Kemiskinan dilakukan secara terpisah untuk daerah perkotaan dan perdesaan.
2. Garis Kemiskinan Makanan (GKM) merupakan nilai pengeluaran kebutuhan minimum makanan yang disetarakan dengan 2.100 kkalori per kapita per hari. Garis Kemiskinan Non-Makanan (GKNM) adalah kebutuhan minimum untuk perumahan, sandang, pendidikan, kesehatan, dan kebutuhan dasar lainnya.

TECHNICAL NOTES

1. *To measure poverty, BPS-Statistics Indonesia has used the concept of basic needs approach. Therefore, poverty is viewed as economic inability to fulfill food and non-food basic needs which are measured by consumption/ expenditure. The method used is calculating poverty line, which consists of two components that are Food Poverty Line (FPL) and Non-Food Poverty Line (NFPL). The poverty line was calculated separately for urban and rural areas.*
2. *The Food Poverty Line refers to the daily minimum requirement of 2,100 kcal per capita per day. The Non-Food Poverty Line refers to the minimum requirement for household necessities for clothing, education, health, and other basic individual needs.*

ULASAN**DESCRIPTION**

Di tahun 2020, sebanyak 31,90 persen masyarakat memiliki pengeluaran per kapita sebulan sebesar Rp1.000.000 hingga Rp1.499.999,00. Sementara masyarakat yang pengeluarannya antara Rp150.000,00 hingga Rp199.999 ada sebesar 0,01 persen.

Dari kelompok pengeluaran makanan, pengeluaran terbanyak adalah untuk komoditas makanan jadi dengan rata-rata pengeluaran sebesar Rp204.280 dan persentase 32,32 persen. Sementara pengeluaran kedua terbanyak adalah pengeluaran untuk komoditas rokok sebesar 13,65 persen dengan rata-rata pengeluaran Rp86.289. Lalu pengeluaran yang terbanyak ketiga adalah komoditas padi-padian dengan rata-rata pengeluaran sebesar Rp67.332 dengan persentase sebesar 10,65 persen.

Dari kelompok pengeluaran non-makanan, pengeluaran terbanyak adalah untuk komoditas perumahan dan fasilitas rumah tangga dengan rata-rata pengeluaran sebesar Rp294.045 dan persentase 54,50 persen. Sementara pengeluaran kedua terbanyak adalah pengeluaran untuk komoditas aneka komoditas dan jasa sebesar 21,99 persen dengan rata-rata pengeluaran Rp118.651.

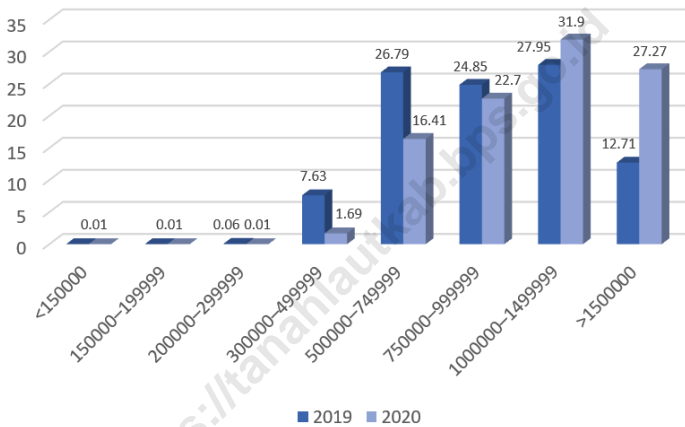
By the year of 2020, 31,90 percent of population cost Rp1.000.000-Rp1.499.999 in a month. While 0,1 percent of population cost between Rp 150.000 to Rp199.999.

Average expenditure and percentage of average expenditure per capita per month by food group in tanah laut regency, commodity with the most cost are Prepared food and beverages, cigarettes and Cereals with numbers for each are, Rp204.280 and 32,32 percent, Rp86.289 and 13,65 percent, and Rp67.332 and 10,65 percent.

Average expenditure and percentage of average expenditure per capita per month by non food group in tanah laut regency, commodity with the most cost are housing and household facilities and durable goods with numbers for each are, Rp294.045 and 54,50 percent, Rp118.651 and 21,99 percent.

Gambar 10.1
Figures

Persentase Penduduk Menurut Golongan Kelompok Pengeluaran per Kapita Sebulan, 2019-2020
Percentage of Population by Per Capita Spending Group a Month in Tanah Laut Regency, 2019-2020



Sumber/Source: BPS, Survei Sosial Ekonomi Nasional (Susenas) Maret/BPS-Statistics Indonesia, National Socioeconomic Survey March

Tabel
Table 10.1

Rata-rata Pengeluaran per Kapita Sebulan Menurut Kelompok Komoditas (rupiah) di Kabupaten Tanah Laut, 2019 dan 2020
Monthly Average Expenditure per Capita by Commodity Group (rupiahs) in Tanah Laut Regency, 2019 and 2020

Kelompok Komoditas/Commodity Group	2019	2020
(1)	(2)	(3)
Makanan/Food		
Padi-padian/ <i>Cereals</i>	59 819	67 332
Umbi-umbian/ <i>Tubers</i>	2 616	3 692
Ikan/udang/cumi/kerang/ <i>Fish/shrimp/common squid/shells</i>	66 953	66 303
Daging/ <i>Meat</i>	18 768	20 837
Telur dan susu/ <i>Eggs and milk</i>	28 987	39 669
Sayur-sayuran/ <i>Vegetables</i>	33 953	41 564
Kacang-kacangan/ <i>Legumes</i>	8 762	11 108
Buah-buahan/ <i>Fruits</i>	20 326	25 123
Minyak dan kelapa/ <i>Oil and coconut</i>	13 859	15 686
Bahan minuman/ <i>Beverage stuffs</i>	19 566	23 257
Bumbu-bumbuan/ <i>Spices</i>	11 630	12 862
Konsumsi lainnya/ <i>Miscellaneous food items</i>	10 961	14 002
Makanan dan minuman jadi/ <i>Prepared food and beverages</i>	186 299	204 280
Rokok/ <i>Cigarettes</i>	75 933	86 289
Jumlah makanan/Total food	558 366	632 004
Bukan makanan/Non-food		
Perumahan dan fasilitas rumah tangga/ <i>Housing and household facilities</i>	292 639	294 045
Aneka komoditas dan jasa/ <i>Goods and services</i>	89 174	118 651
Pakaian, alas kaki, dan tutup kepala/ <i>Clothing, footwear, and headgear</i>	33 257	35 672
Komoditas tahan lama/ <i>Durable goods</i>	36 005	42 915
Pajak, pungutan, dan asuransi/ <i>Taxes and insurance</i>	27 156	36 708
Keperluan pesta dan upacara/kenduri/ <i>Parties and ceremonies</i>	9 095	11 600
Jumlah bukan makanan/Total non-food	487 326	539 591
Jumlah/Total	1 045 692	1 171 596

Sumber/Source: BPS, Survei Sosial Ekonomi Nasional (Susenas) Maret/BPS-Statistics Indonesia, National Socioeconomic Survey March

Tabel
Table 10.2**Persentase Pengeluaran per Kapita Sebulan Menurut Kelompok Komoditas di Kabupaten Tanah Laut, 2019 dan 2020****Percentage of Monthly Expenditure per Capita by Commodity Group in Tanah Laut Regency, 2019 and 2020**

Kelompok Komoditas/Commodity Group	2019	2020
(1)	(2)	(3)
Makanan/Food		
Padi-padian/Cereals	10,71	10,65
Umbi-umbian/Tubers	0,47	0,58
Ikan/udang/cumi/kerang/Fish/shrimp/common squid/shells	11,99	10,49
Daging/Meat	3,36	3,30
Telur dan susu/Eggs and milk	5,19	6,28
Sayur-sayuran/Vegetables	6,08	6,58
Kacang-kacangan/Legumes	1,57	1,76
Buah-buahan/Fruits	3,64	3,97
Minyak dan kelapa/Oil and coconut	2,48	2,48
Bahan minuman/Beverage stuffs	3,50	3,68
Bumbu-bumbuan/Spices	2,08	2,04
Konsumsi lainnya/Miscellaneous food items	1,96	2,22
Makanan dan minuman jadi/Prepared food and beverages	33,35	32,32
Rokok/Cigarettes	13,60	13,65
Jumlah makanan/Total food	100,00	100,00
Bukan makanan/Non-food		
Perumahan dan fasilitas rumah tangga/Housing and household facilities	60,05	54,50
Aneka komoditas dan jasa/Goods and services	18,30	21,99
Pakaian, alas kaki, dan tutup kepala/Clothing, footwear, and headgear	6,82	6,61
Komoditas tahan lama/Durable goods	7,39	7,95
Pajak, pungutan, dan asuransi/Taxes and insurance	5,57	6,80
Keperluan pesta dan upacara/kenduri/Parties and ceremonies	1,87	2,15
Jumlah bukan makanan/Total non-food	100,00	100,00

Sumber/Source: BPS, Survei Sosial Ekonomi Nasional (Susenas) Maret/BPS-Statistics Indonesia, National Socioeconomic Survey March

Tabel
Table 10.3**Persentase Penduduk Menurut Golongan Pengeluaran Per Kapita Sebulan di Kabupaten Tanah Laut, 2019 dan 2020**
Percentage of Population by Per Capita Spending Group a Month in Tanah Laut Regency, 2019 and 2020

Golongan Pengeluaran <i>Spending Group</i> (Rp)	2019	2020
(1)	(2)	(3)
< 150 000	0,01	0,01
150 000–199 999	0,01	0,01
200 000–299 999	0,06	0,01
300 000–499 999	7,63	1,69
500 000–749 999	26,79	16,41
750 000–999 999	24,85	22,70
1 000 000–1 499 999	27,95	31,90
> 1 500 000	12,71	27,27
Jumlah/Total	100,00	100,00

Sumber/Source: BPS, Survei Sosial Ekonomi Nasional (Susenas) Maret/BPS-Statistics Indonesia, National Socioeconomic Survey March

11

PERDAGANGAN
TRADE



Banyaknya usaha di Kab. Tanah Laut



1 Pedagang
Besar



71 Pedagang
Menengah



443 Pedagang
Kecil

PENJELASAN TEKNIS

TECHNICAL NOTES

- | | |
|---|---|
| <ol style="list-style-type: none"> 1. Sistem pencatatan Statistik Ekspor dan Impor adalah “General Trade” dengan wilayah pencatatan meliputi seluruh wilayah kepabeanaan Indonesia. 2. Pengesahan dokumen kepabeanaan ekspor dan impor dilakukan oleh Bea dan Cukai berdasarkan Persetujuan Muat/ Bongkar Barang. 3. Data ekspor berasal dari dokumen kepabeanaan BC 3.0 atau yang disebut dokumen Pemberitahuan Ekspor Barang (PEB) yang diisi oleh eksportir. 4. Data impor berasal dari dokumen kepabeanaan BC 2.0 atau yang disebut dokumen Pemberitahuan Impor Barang (PIB), Pemberitahuan Impor Barang Khusus (PIBK), Pemberitahuan Pabean Free Trade Zone (PPFTZ) dan dokumen kepabeanaan BC 2.3 yang mencatat impor barang dari Luar Negeri ke Kawasan Berikat. 5. Barang-barang yang dikirim ke luar negeri untuk diolah dicatat sebagai ekspor, sedangkan hasil olahan yang dikembalikan ke Indonesia dicatat sebagai impor. 6. Barang-barang luar negeri yang diolah di dalam negeri dicatat sebagai barang impor meskipun barang olahan tersebut akan kembali ke luar negeri. 7. Barang-barang yang tidak dicakup dalam pencatatan: <ul style="list-style-type: none"> • Pakaian dan barang-barang | <ol style="list-style-type: none"> 1. <i>The recording of export and import statistics is based on General Trade System covering all Indonesian customs areas.</i> 2. <i>The legalization of customs export and import documents is conducted by the Customs and Excise Office.</i> 3. <i>The export data are compiled based on customs export documents BC 3.0 or known as Export Declarations (PEB), filled by exporters.</i> 4. <i>The import data are compiled based on customs import documents BC 2.0 or known as Import Declarations Form (PIB), Import Declarations Form for Special Commodity (PIBK), Customs Declaration Form for Free Trade Zone (PPFTZ), and customs import documents BC 2.3 which records import goods from foreign country to Bounded Zones Area.</i> 5. <i>Goods send abroad for processing purposes are recorded as export while its product sent to Indonesia are recorded as import.</i> 6. <i>Foreign goods processed in Indonesia are still recorded as imports although the products will be sent to abroad.</i> 7. <i>The following goods are not included in the statistics:</i> <ul style="list-style-type: none"> • <i>Clothing and passengers’ jewelry</i> |
|---|---|

- perhiasan penumpang.
 - Barang-barang bawaan penumpang dari/ke luar negeri untuk dipakai sendiri, kecuali lemari es, pesawat televisi, dan sebagainya
 - Barang-barang untuk keperluan perwakilan kedutaan suatu negara.
 - Barang-barang ekspedisi dan ekshibisi atau pameran.
 - Barang-barang untuk militer yang diimpor langsung oleh angkatan bersenjata.
 - Pembungkus/peti kemas untuk diisi kembali.
 - Uang dan surat-surat berharga.
 - Barang-barang contoh
8. Sistem pengolahan dokumen impor/ekspor Indonesia adalah sistem "Carry Over" yaitu dokumen ditunggu selama satu bulan, setelah bulan berjalan, sedangkan dokumen-dokumen yang terlambat akan diolah pada bulan berikutnya. Dengan demikian dokumen bulanan sebelumnya yang terlambat diterima dan masuk pada bulan berjalan, diperlakukan sebagai dokumen bulan pengolahan.
9. Pelabuhan Muat adalah pelabuhan darimana barang diangkut ke luar negeri atau diekspor.
- *Luggage of passengers for own use, except refrigerators, television sets, etc.*
 - *Goods imported/exported for the use of foreign representative countries/embassies.*
 - *Goods for expeditions, and shows or exhibitions.*
 - *Military goods directly imported by the Armed Forces.*
 - *Packings/containers to be refilled.*
 - *Bank notes and securities*
 - *Sample goods*
8. *The carry-over system is used in processing Indonesian export and import documents. Documents are processed one month after the current month, while those received later will be processed for the succeeding month. This means previous documents received in the current month will be treated as processed documents.*
9. *Port of loading is port where the goods are transported out of the country or exported.*

ULASAN

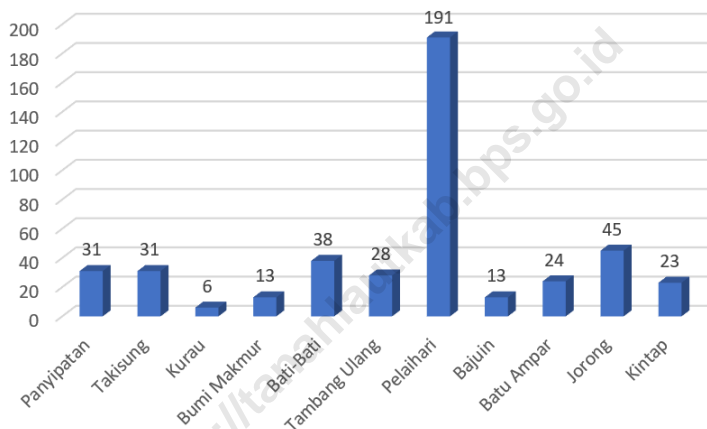
Hingga tahun 2020, jumlah perusahaan mengalami penurunan cukup signifikan, dimana penurunan terbesar dialami oleh perusahaan perorangan dan CV/Firma, di tahun 2019 berjumlah 449 dan 141 sementara tahun 2020 turun menjadi 398 dan 91 perusahaan.

DESCRIPTION

Till the end of 2020, numbers of establishment on Tanah Laut Regency has decreased significantly. In which Individual Company and CV/Firm has the most significant decrease, from 449 and 141 on 2019 to 398 and 91 on 2020.

<https://tanahlautkab.bps.go.id>

Gambar 11.1 **Jumlah Perdagangan Kecil di Kabupaten Tanah Laut, 2020**
Figures **Number of Small Trader in Tanah Laut Regency, 2020**



Sumber/Source: Dinas Koperasi, Usaha Kecil dan Perdagangan Kabupaten Tanah Laut/Cooperative, Small Business and Trade Service of Tanah Laut Regency

Tabel
Table 11.1**Jumlah Sarana Perdagangan Menurut Jenisnya di
Kabupaten Tanah Laut, 2017–2020**
**Number of Trading Facilities by Type of Facility in Tanah
Laut Regency, 2017–2020**

Jenis Sarana Perdagangan <i>Type of Trading Facilities</i>	2017	2018	2019	2020
(1)	(2)	(3)	(4)	(5)
Pasar/Market	36	38	20	18
Toko/Store	596	602	839	907
Kios	1 940	2 151	3 832	3 579
Warung	4 012	4 105	119	124
Jumlah/Total	6 584	6 896	4 810	4 628

Sumber/Source: Dinas Koperasi, Usaha Kecil dan Perdagangan Kabupaten Tanah Laut/Cooperative, Small Business and Trade Service of Tanah Laut Regency

Tabel
Table 11.2**Jumlah Perusahaan Menurut Bentuk Badan Hukum di
Kabupaten Tanah Laut, 2016-2020**
**Number of Establishments by Type of Business Entity in
Tanah Laut Regency, 2016-2020**

Tipe Badan Hukum Type of Business Entity	2016	2017	2018	2019	2020
(1)	(2)	(3)	(4)	(5)	(6)
Perseroan Terbatas <i>Incorporated Company</i>	90	95	102	60	50
CV/Firma <i>CV/Firm</i>	135	166	187	141	91
Koperasi <i>Cooperative</i>	17	58	79	8*	12*
Perorangan <i>Individual</i>	309	335	346	449	398
Lainnya <i>Others</i>	7	10	12	2	16
Jumlah/Total	558	664	726	672	567

Catatan/Note: *)Jumlah koperasi hanya yang terdaftar/*Number of cooperative is only licensed trading facilities*

Sumber/Source: Dinas Koperasi, Usaha Kecil dan Perdagangan Kabupaten Tanah Laut/*Cooperative, Small Business and Trade Service of Tanah Laut Regency*

Tabel
Table 11.3**Jumlah Perdagangan Menurut Kecamatan di Kabupaten Tanah Laut, 2020**
Number of Trader by Subdistrict in Tanah Laut Regency, 2020

Kecamatan Subdistrict	Perdagangan Besar Wholesaler	Perdagangan Menengah Medium Trader	Perdagangan Kecil Small Trader
(1)	(2)	(3)	(4)
Panyipatan	-	1	31
Takisung	-	-	31
Kurau	-	1	6
Bumi Makmur	-	1	13
Bati-Bati	1	10	38
Tambang Ulang	-	3	28
Pelaihari	-	31	191
Bajuin	-	1	13
Batu Ampar	-	3	24
Jorong	-	15	45
Kintap	-	5	23
Tanah Laut	1	71	443

Sumber/Source: Dinas Koperasi, Usaha Kecil dan Perdagangan Kabupaten Tanah Laut/Cooperative, Small Business and Trade Service of Tanah Laut Regency

Tabel
Table 11.4**Banyaknya Penerbitan SIUP dan TDP di Kabupaten Tanah Laut, 2020**
Monthly Published License Company in Tanah Laut Regency, 2020

Bulan Month	SIUP Large Scale	TDP Middle Scale
(1)	(2)	(3)
Januari/January	70	78
Februari/February	69	68
Maret/March	53	48
April/April	27	22
Mei/May	25	23
Juni/June	48	48
Juli/July	56	51
Agustus/August	42	46
September/September	40	39
Oktober/October	44	38
November/November	60	61
Desember/December	44	45
2020	578	567

Sumber/Source: Dinas Penanaman Modal dan Pelayanan Terpadu Satu Pintu Kabupaten Tanah Laut/ Investment Services and One Stop Integrated Service of Tanah Laut Regency

Tabel
Table 11.5

Banyaknya Penerbitan, Perpanjangan dan Balik Nama SIUP dan TDP menurut Golongan Usaha di Kabupaten Tanah Laut, 2020
Number of Published License Companies by Trading Company Group in Tanah Laut Regency, 2020

Tipe Perdagangan <i>Type of Trader</i>	SIUP			TDP		
	Penerbitan	Perpanjangan	Balik Nama	Penerbitan	Perpanjangan	Balik Nama
(1)	(2)	(3)	(4)	(5)		
Perdagangan Besar <i>Large Scale Trade</i>	-	1	-	460	95	12
Perdagangan Menengah <i>Medium Scale Trade</i>	9	9	15	-	-	-
Perdagangan Kecil dan Mikro <i>Small and Micro Scale Trade</i>	442	69	33	-	-	-
Jumlah/Total	451	79	48	460	95	12

Sumber/Source: Dinas Penanaman Modal dan Pelayanan Terpadu Satu Pintu Kabupaten Tanah Laut/ Investment Services and One Stop Integrated Service of Tanah Laut Regency

Tabel
Table 11.6**Rekapitulasi Izin Terbit dan Retribusinya menurut Jenis Permohonan Izin di Kabupaten Tanah Laut, 2020**
Recapitulation of Published Permit and the Retribution by the Type of Permit in Tanah Laut Regency, 2020

Jenis Permohonan Izin	Jumlah	Retribusi (rupiah)
(1)	(2)	(3)
Izin Mendirikan / Membongkar Bangunan (IMB)		
a. Izin Mendirikan / Membongkar Bangunan (IMB) Baru	255	634 490 492
Izin Reklame		
a. Izin Reklame	137	
Izin Usaha Hiburan Umum		
a. Izin Usaha Hiburan Umum Baru	-	
Izin Usaha Jasa Kontruksi		
a. IUJK Baru	9	
b. IUJK Perpanjangan	40	
Izin Usaha Perdagangan (SIUP)		
a. SIUP Baru BUL	13	
b. SIUP Baru CV/Firma	43	
c. SIUP Baru Perusahaan Perseorangan	368	
d. SIUP Baru PT	16	
e. SIUP BUL Perpanjang	2	
f. SIUP BUL Perubahan	2	
g. SIUP CV/Firma Perpanjang	32	
h. SIUP CV/Firma Perubahan	42	
i. SIUP Perusahaan Perorangan Perpanjang	37	
j. SIUP Perusahaan Perorangan Perubahan	11	
k. SIUP PT Perubahan	7	
Surat Izin Praktik Perawat		
a. Surat Izin Praktik Perawat Baru	118	
b. Surat Izin Praktik Perawat Perpanjangan	-	
Surat Izin Praktik Tenaga Teknis Kefarmasian		
a. Surat Izin Praktik Tenaga Teknis Kefarmasian Baru	33	

Lanjutan Tabel/*Continued Table* 11.6

Jenis Permohonan Izin	Jumlah	Retribusi (rupiah)
(1)	(2)	(3)
Surat Keterangan Tata Ruang (SKTR)		
a. Surat Keterangan Tata Ruang	89	
Surat Keterangan Berusaha		
a. SKB Baru	448	
b. SKB Perpanjangan	728	
c. SKB Perubahan	29	
Tanda Daftar Perusahaan (TDP)		
a. Tanda Daftar Perusahaan Badan Usaha Lain (BUL)	13	
b. Tanda Daftar Perusahaan Persekutuan Komanditer (CV)	44	
c. Tanda Daftar Perusahaan Perseorangan (PO)	368	
d. Tanda Daftar Perusahaan Perseroan Terbatas (PT)	28	
e. TDP Badan Usaha Lain (BUL) Perpanjang	3	
f. TDP Koperasi (KOP) Perpanjang	3	
g. TDP Persekutuan Komanditer (CV) Perpanjang	31	
h. TDP Persekutuan Komanditer (CV) Perubahan	13	
i. TDP Perseorangan (PO) Perpanjang	40	
j. TDP Perseorangan (PO) Perubahan	10	
k. TDP Perseroan Terbatas (PT) Perubahan	4	
Tanda Daftar Usaha Pariwisata (TDUP)		
a. Tanda Daftar Usaha Pariwisata (TDUP)	10	
Jumlah/Total	3 026	634 490 492

Sumber/*Source*: Dinas Penanaman Modal dan Pelayanan Terpadu Satu Pintu Kabupaten Tanah Laut/ Investment Services and One Stop Integrated Service of Tanah Laut Regency

12

SISTEM NERACA REGIONAL SYSTEM OF REGIONAL ACCOUNTS



Lapangan Jasa Kesehatan dan Kegiatan Sosial memiliki
Laju Pertumbuhan tertinggi di tahun 2020 yaitu

7,5%

PENJELASAN TEKNIS**TECHNICAL NOTES**

1. Penghitungan statistik neraca nasional mengikuti buku petunjuk yang diterbitkan oleh Perserikatan Bangsa Bangsa (PBB) dikenal sebagai Sistem Neraca Nasional (SNN). SNN adalah rekomendasi internasional tentang bagaimana menyusun ukuran aktivitas ekonomi yang sesuai dengan standar neraca baku yang didasarkan pada prinsip-prinsip ekonomi. Rekomendasi yang dimaksud dinyatakan dalam sekumpulan konsep, definisi, klasifikasi, dan aturan neraca yang disepakati secara internasional dalam mengukur indikator tertentu seperti Produk Domestik Bruto (PDB). Salah satu bentuk adaptasi pencatatan statistik nasional adalah melakukan perubahan tahun dasar PDB Indonesia dari tahun 2000 ke 2010. Perubahan tahun dasar PDB dilakukan seiring dengan mengadopsi rekomendasi PBB yang tertuang dalam Sistem Neraca Nasional 2008 (SNA 2008).
 2. Produk Domestik Bruto pada tingkat nasional serta Produk Domestik Regional Bruto (PDRB) pada tingkat regional (kabupaten) menggambarkan kemampuan suatu wilayah untuk menciptakan nilai tambah pada suatu waktu tertentu. Untuk
1. *The method used to estimate national accounts statistics is based on the standard guidelines formed by United Nation known as System of National Accounts (SNA). SNA is the internationally agreed standard set of recommendations on how to compile measures of economic activity in accordance with strict accounting conventions based on economic principles. The recommendations are expressed in term of a set of concepts, definitions, classifications and accounting rules that comprise the internationally agreed standard for measuring indicators such as Gross Domestic Product (GDP). One of the improvement in the national statistical system is to rebase GDP form base year 2000 to 2010 in order to capture current economic condition. It is in line with the United Nations (UN) recommendation on 2008 SNA.*
 2. *The basic measure of the value added arising from economic activity is known as Gross Domestic Product at the national level and Gross Regional Domestic Product (GRDP) at the regional level (provinces/ regencies/ municipalities). To compile*

menyusun PDB maupun PDRB digunakan 2 pendekatan, yaitu lapangan usaha dan pengeluaran. Keduanya menyajikan komposisi data nilai tambah dirinci menurut sumber kegiatan ekonomi (lapangan usaha) dan menurut komponen penggunaannya. PDB maupun PDRB dari sisi lapangan usaha merupakan penjumlahan seluruh komponen nilai tambah bruto yang mampu diciptakan oleh sektor-sektor ekonomi atas berbagai aktivitas produksinya. Sedangkan dari sisi pengeluaran menjelaskan tentang penggunaan dari nilai tambah tersebut.

3. PDB menurut lapangan usaha mengalami perubahan klasifikasi dari 9 lapangan usaha menjadi 17 lapangan usaha. PDB menurut lapangan usaha dirinci menurut total nilai tambah dari seluruh sektor ekonomi yang mencakup lapangan usaha Pertanian, Kehutanan, dan Perikanan; Pertambangan dan Penggalian; Industri Pengolahan; Pengadaan Listrik dan Gas; Pengadaan Air, Pengelolaan Sampah, Limbah dan Daur Ulang; Konstruksi; Perdagangan Besar dan Eceran, Reparasi Mobil dan Sepeda Motor; Transportasi dan Pergudangan; Penyediaan Akomodasi dan Makan Minum; Informasi dan Komunikasi; Jasa Keuangan dan Asuransi; Real Estat; Jasa

these statistics, two approaches have been used, i.e. "production approach" and "expenditure approach". The first approach is to measure value added produced by various kinds of economic activities, while the second approach is to measure final uses of the country's output. In other words, GDP/GRDP is the sum of total value added produced by all economic industries (activities) and the way of using it

3. *GDP by industry classification changes from 9 sectors to 17 industries. GDP by industry is classified by types of economic activities such as Agriculture, Forestry and Fishing; Mining and Quarrying; Manufacturing; Electricity and Gas; Water supply, Sewerage, Waste Management and Remediation Activities; Construction; Wholesale and Retail Trade; Repair of Motor Vehicles and Motorcycles; Transportation and Storage; Accommodation and Food Service Activities; Information and Communication; Financial and Insurance Activities; Real Estate Activities; Business Activities; Public Administration; Defence and Compulsory Social Security; Education; Human Health and*

Perusahaan; Administrasi Pemerintahan, Pertahanan dan Jaminan Sosial Wajib; Jasa Pendidikan; Jasa Kesehatan dan Kegiatan Sosial; dan Jasa lainnya.

Social Work Activities; and Other Services Activities.

4. PDB menurut pengeluaran mengalami perubahan klasifikasi dimana pengeluaran konsumsi Lembaga Non Profit yang Melayani Rumah Tangga (LNPR) yang sebelumnya termasuk bagian dari pengeluaran konsumsi rumah tangga menjadi komponen terpisah. Sehingga klasifikasi PDB menurut pengeluaran dirinci menjadi 7 komponen yaitu komponen pengeluaran konsumsi rumah tangga, pengeluaran konsumsi LNPR, pengeluaran konsumsi pemerintah, pembentukan modal tetap bruto, perubahan inventori, ekspor barang dan jasa, dan impor barang dan jasa.
4. *GDP by expenditure classification changes where consumption expenditure Nonprofit Institutions Serving Households (NPISH) previously included as part of household consumption expenditure is taken out into separate component. So that, GDP by type of expenditures is classified into: household consumption expenditure, NPISH consumption expenditure, government consumption expenditure, gross fixed capital formation, changes in inventories, exports of goods and services, and imports of goods and services.*
5. Produk Domestik Bruto maupun agregat turunannya disajikan dalam 2 (dua) versi penilaian, yaitu atas dasar "harga berlaku" dan atas dasar "harga konstan". Disebut sebagai harga berlaku karena seluruh agregat dinilai dengan menggunakan harga pada tahun berjalan, sedangkan harga konstan penilaiannya didasarkan kepada harga satu tahun dasar tertentu, dalam publikasi ini digunakan harga tahun 2010.
5. *GDP and its aggregations are presented in two forms: at current market prices and at constant base year market prices. In presenting current market prices, all aggregates are valued at current market prices, while base year constant market prices are shown by valuing all aggregates at fixed base year prices. Year of 2010 is used as the base year in this publication.*

6. Laju pertumbuhan Produk Domestik Bruto diperoleh dari perhitungan PDB atas dasar harga konstan. Diperoleh dengan cara mengurangi nilai PDB pada tahun ke n terhadap nilai pada tahun ke $n-1$ (tahun sebelumnya), dibagi dengan nilai pada tahun ke $n-1$, dikalikan dengan 100 persen. Laju pertumbuhan menunjukkan perkembangan agregat pendapatan dari satu waktu tertentu terhadap waktu sebelumnya.
6. *Growth rate of Gross Domestic Product is derived from GDP at constant market prices. It is obtained by subtracting the value of GDP year n with the value of GDP year $n-1$, divided by the value of GDP year $n-1$ then multiplied by 100 percent. The growth rate of GDP explains the income growth during the given period.*

<https://tanahlautkab.bps.go.id>

ULASAN

Pertumbuhan ekonomi Kabupaten Tanah Laut tahun 2020 adalah sebesar -1,99 persen (tahun dasar 2010). Pertumbuhan ekonomi negatif ini artinya pendapatan domestik regional bruto kabupaten Tanah Laut pada tahun 2020 ini lebih rendah dibandingkan pada tahun 2010.

Sektor lapangan usaha yang memiliki pertumbuhan paling rendah adalah sektor pertambangan dan penggalian yaitu -4,96 persen. Sementara itu sektor jasa kesehatan dan kegiatan sosial lainnya tumbuh paling besar pada tahun ini yaitu 7,52 persen.

Dilihat dari peranan masing-masing lapangan usaha dalam menyumbangkan PDRB Kabupaten Tanah Laut, lapangan usaha di bidang pertanian dan pertambangan memiliki peran paling besar. Pertambangan dan Penggalian menyumbang 21,67 persen diikuti oleh sektor Pertanian, Kehutanan, dan Perikanan menyumbang 19,28 persen.

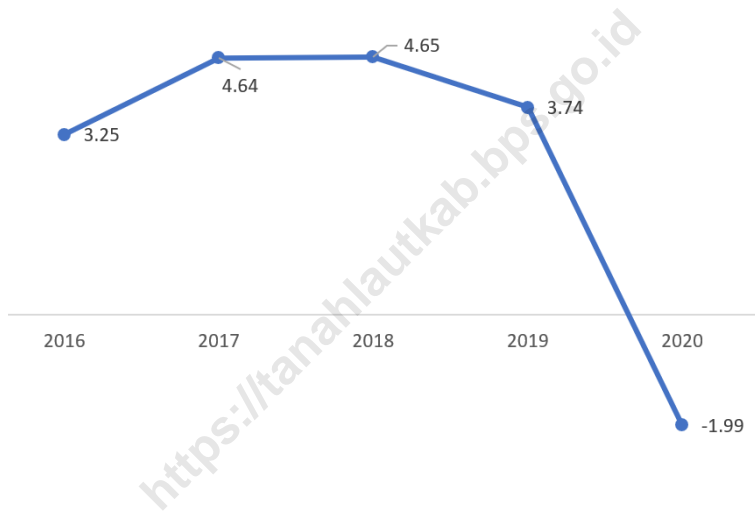
DESCRIPTION

Economy of Tanah Laut in 2019 had growth 3,76 percent (estimated figures). In 2018 growth rate was 4,65 percent. We can see that growth has been slowing down than last year growth.

The slowdown caused by the slowing category business field is the source of growth over the years. Coal mining is one of them. Share GDP categories of large coal mines greatly affect the size of the economic growth in Tanah Laut.

Based on the role of each business field in donating GDP Tanah Laut, Industry of Agriculture , Forestry , and Fisheries also Mining and Quarrying had the greatest role. Mining and Quarrying accounted for 21,67 percent; Agriculture, Forestry and Fisheries has the role of 19,28.

Gambar 12.1 Laju Pertumbuhan Produk Domestik Regional Bruto Atas Dasar Harga Konstan 2010 Menurut Lapangan Usaha di Kabupaten Tanah Laut (persen), 2016–2020
Figures **12.1** **Growth Rate of Gross Regional Domestic Product at 2010 Constant Market Prices by Industry in Tanah Laut Regency (percent), 2016–2020**



Sumber/Source : BPS, berbagai sensus, survei dan sumber lain/BPS-Statistics Indonesia, various census, survey, and other sources

Tabel
Table 12.1.

Produk Domestik Regional Bruto Atas Dasar Harga Berlaku Menurut Lapangan Usaha di Kabupaten Tanah Laut (miliar rupiah), 2016–2020
Gross Regional Domestic Product at Current Market Prices by Industry in Tanah Laut Regency (billion rupiahs), 2016–2020

	Lapangan Usaha/Industry	2016	2017	2018*	2019*	2020**
	(1)	(2)	(3)	(4)	(5)	(6)
A	Pertanian, Kehutanan, dan Perikanan/ <i>Agriculture, Forestry, and Fishing</i>	2 238,77	2 370,51	2 505,61	2 644,13	2 657,30
B	Pertambangan dan Penggalian/ <i>Mining and Quarrying</i>	2 862,64	3 017,56	3 159,30	3 140,82	2 986,79
C	Industri Pengolahan/ <i>Manufacturing</i>	1 394,62	1 588,65	1 692,86	1 740,78	1 693,56
D	Pengadaan Listrik dan Gas/ <i>Electricity and Gas</i>	9,16	10,62	12,21	13,17	14,21
E	Pengadaan Air; Pengelolaan Sampah, Limbah, dan Daur Ulang/ <i>Water Supply; Sewerage, Waste Management, and Remediation Activities</i>	20,04	22,17	24,49	26,15	27,19
F	Konstruksi/ <i>Construction</i>	799,28	879,17	961,41	1 043,55	1 036,44
G	Perdagangan Besar dan Eceran; Reparasi Mobil dan Sepeda Motor/ <i>Wholesale and Retail Trade; Repair of Motor Vehicles and Motorcycles</i>	1 186,43	1 324,38	1 482,92	1 603,94	1 583,96
H	Transportasi dan Pergudangan/ <i>Transportation and Storage</i>	669,63	732,64	805,61	872,15	862,00
I	Penyediaan Akomodasi dan Makan Minum/ <i>Accommodation and Food Service Activities</i>	168,09	183,87	203,54	221,26	221,65
J	Informasi dan Komunikasi/ <i>Information and Communication</i>	323,91	358,38	392,55	421,14	445,13

Lanjutan Tabel/*Continued Table* 12.1

	Lapangan Usaha/Industry	2016	2017	2018[†]	2019[*]	2020^{**}
	(1)	(2)	(3)	(4)	(5)	(6)
K	Jasa Keuangan dan Asuransi/ <i>Financial and Insurance Activities</i>	163,63	180,39	195,91	211,19	215,45
L	Real Estat/ <i>Real Estate Activities</i>	228,54	243,75	261,49	281,27	288,56
M,N	Jasa Perusahaan/ <i>Business Activities</i>	36,73	40,90	45,42	50,63	50,79
O	Administrasi Pemerintahan, Pertahanan, dan Jaminan Sosial Wajib/ <i>Public Administration and Defence; Compulsory Social Security</i>	635,70	668,54	720,47	797,16	820,64
P	Jasa Pendidikan/ <i>Education</i>	452,86	487,76	537,08	578,48	601,91
Q	Jasa Kesehatan dan Kegiatan Sosial/ <i>Human Health and Social Work Activities</i>	118,17	126,94	137,75	147,07	164,25
R,S,T,U	Jasa Lainnya/ <i>Other Services Activities</i>	84,55	93,10	102,63	112,79	113,71
	Produk Domestik Regional Bruto/<i>Gross Regional Domestic Product</i>	11 392,81	12 329,41	13 241,24	13 905,68	13 783,54

Catatan/Note: [†] Angka diperbaiki/*Revised figures*

^{*} Angka sementara/*Preliminary figures*

^{**} Angka sangat sementara/*Very preliminary figures*

Sumber/Source: BPS, berbagai sensus, survei dan sumber lain/*BPS-Statistics Indonesia, various census, survey, and other sources*

Tabel
Table 12.2

Produk Domestik Regional Bruto Atas Dasar Harga Konstan 2010 Menurut Lapangan Usaha di Kabupaten Tanah Laut (miliar rupiah), 2016–2020
Gross Regional Domestic Product at 2010 Constant Market Prices by Industry in Tanah Laut Regency (billion rupiahs), 2016–2020

	Lapangan Usaha/Industry	2016	2017	2018 ^a	2019 ^a	2020 ^{xx}
	(1)	(2)	(3)	(4)	(5)	(6)
A	Pertanian, Kehutanan, dan Perikanan/ <i>Agriculture, Forestry, and Fishing</i>	1 683,55	1 742,48	1 805,95	1 867,79	1 861,37
B	Pertambangan dan Penggalian/ <i>Mining and Quarrying</i>	2 825,41	2 876,66	2 945,13	2 966,77	2 819,71
C	Industri Pengolahan/ <i>Manufacturing</i>	1 014,47	1 091,18	1 154,41	1 184,68	1 131,64
D	Pengadaan Listrik dan Gas/ <i>Electricity and Gas</i>	6,95	7,27	7,82	8,13	8,54
E	Pengadaan Air; Pengelolaan Sampah, Limbah, dan Daur Ulang/ <i>Water Supply; Sewerage, Waste Management, and Remediation Activities</i>	15,35	16,52	17,62	18,22	18,85
F	Konstruksi/ <i>Construction</i>	595,36	640,85	685,40	728,33	720,64
G	Perdagangan Besar dan Eceran; Reparasi Mobil dan Sepeda Motor/ <i>Wholesale and Retail Trade; Repair of Motor Vehicles and Motorcycles</i>	861,15	929,65	996,70	1 062,35	1 031,29
H	Transportasi dan Pergudangan/ <i>Transportation and Storage</i>	493,95	527,85	564,37	597,94	586,81
I	Penyediaan Akomodasi dan Makan Minum/ <i>Accommodation and Food Service Activities</i>	127,89	136,38	146,92	156,00	154,08
J	Informasi dan Komunikasi/ <i>Information and Communication</i>	270,97	289,85	310,68	330,35	351,29

Lanjutan Tabel/*Continued Table 12.2*

	Lapangan Usaha/Industry	2016	2017	2018[†]	2019[*]	2020^{xx}
	(1)	(2)	(3)	(4)	(5)	(6)
K	Jasa Keuangan dan Asuransi/ <i>Financial and Insurance Activities</i>	119,51	126,78	132,34	138,02	141,19
L	Real Estat/ <i>Real Estate Activities</i>	179,28	188,08	197,36	206,67	210,60
M,N	Jasa Perusahaan/ <i>Business Activities</i>	25,86	27,68	29,68	31,81	31,25
O	Administrasi Pemerintahan, Pertahanan, dan Jaminan Sosial Wajib/ <i>Public Administration and Defence; Compulsory Social Security</i>	433,99	444,98	461,82	500,83	506,42
P	Jasa Pendidikan/ <i>Education</i>	328,11	350,36	375,67	398,29	408,82
Q	Jasa Kesehatan dan Kegiatan Sosial/ <i>Human Health and Social Work Activities</i>	85,524	90,00	94,66	99,19	106,65
R,S,T,U	Jasa Lainnya/ <i>Other Services Activities</i>	60,29	64,20	68,71	73,37	72,74
	Produk Domestik Regional Bruto/<i>Gross Regional Domestic Product</i>	9 127,65	9 550,76	9 995,21	10 368,75	10 161,90

Catatan/Note: [†] Angka diperbaiki/*Revised figures*

^{*} Angka sementara/*Preliminary figures*

^{xx} Angka sangat sementara/*Very preliminary figures*

Sumber/Source: BPS, berbagai sensus, survei dan sumber lain/*BPS-Statistics Indonesia, various census, survey, and other sources*

Tabel
Table 12.3

Distribusi Persentase Produk Domestik Regional Bruto Atas Dasar Harga Berlaku Menurut Lapangan Usaha di Kabupaten Tanah Laut, 2016–2020
Percentage Distribution of Gross Regional Domestic Product at Current Market Prices by Industry in Tanah Laut Regency, 2016–2020

	Lapangan Usaha/ <i>Industry</i>	2016	2017	2018 ^a	2019 ^x	2020 ^{xx}
	(1)	(2)	(3)	(4)	(5)	(6)
A	Pertanian, Kehutanan, dan Perikanan/ <i>Agriculture, Forestry, and Fishing</i>	19,65	19,23	18,92	19,01	19,28
B	Pertambangan dan Penggalian/ <i>Mining and Quarrying</i>	25,13	24,47	23,86	22,59	21,67
C	Industri Pengolahan/ <i>Manufacturing</i>	12,24	12,89	12,78	12,52	12,29
D	Pengadaan Listrik dan Gas/ <i>Electricity and Gas</i>	0,08	0,09	0,09	0,09	0,10
E	Pengadaan Air; Pengelolaan Sampah, Limbah, dan Daur Ulang/ <i>Water Supply; Sewerage, Waste Management, and Remediation Activities</i>	0,18	0,18	0,18	0,19	0,20
F	Konstruksi/ <i>Construction</i>	7,02	7,13	7,26	7,50	7,52
G	Perdagangan Besar dan Eceran; Reparasi Mobil dan Sepeda Motor/ <i>Wholesale and Retail Trade; Repair of Motor Vehicles and Motorcycles</i>	10,41	10,74	11,20	11,53	11,49
H	Transportasi dan Pergudangan/ <i>Transportation and Storage</i>	5,88	5,94	6,08	6,27	6,25
I	Penyediaan Akomodasi dan Makan Minum/ <i>Accommodation and Food Service Activities</i>	1,48	1,49	1,54	1,59	1,61
J	Informasi dan Komunikasi/ <i>Information and Communication</i>	2,84	2,91	2,96	3,03	3,23
K	Jasa Keuangan dan Asuransi/ <i>Financial and Insurance Activities</i>	1,44	1,46	1,48	1,52	1,56

Lanjutan Tabel/*Continued Table* 12.3

	Lapangan Usaha/ <i>Industry</i>	2016	2017	2018 [†]	2019 ^x	2020 ^{xx}
	(1)	(2)	(3)	(4)	(5)	(6)
L	Real Estat/ <i>Real Estate Activities</i>	2,01	1,98	1,97	2,02	2,09
M,N	Jasa Perusahaan/ <i>Business Activities</i>	0,32	0,33	0,34	0,36	0,37
O	Administrasi Pemerintahan, Pertahanan, dan Jaminan Sosial Wajib/ <i>Public Administration and Defence; Compulsory Social Security</i>	5,58	5,42	5,44	5,73	5,95
P	Jasa Pendidikan/ <i>Education</i>	3,98	3,96	4,06	4,16	4,37
Q	Jasa Kesehatan dan Kegiatan Sosial/ <i>Human Health and Social Work Activities</i>	1,04	1,03	1,04	1,06	1,19
R,S,T,U	Jasa Lainnya/ <i>Other Services Activities</i>	0,74	0,76	0,78	0,81	0,82
	Produk Domestik Regional Bruto/<i>Gross Regional Domestic Product</i>	100,00	100,00	100,00	100,00	100,00

Catatan/*Note*: [†] Angka diperbaiki/*Revised figures*

^x Angka sementara/*Preliminary figures*

^{xx} Angka sangat sementara/*Very preliminary figures*

Sumber/*Source*: BPS, berbagai sensus, survei dan sumber lain/*BPS-Statistics Indonesia, various census, survey, and other sources*

Tabel
Table 12.4

Laju Pertumbuhan Produk Domestik Regional Bruto Atas Dasar Harga Konstan 2010 Menurut Lapangan Usaha di Kabupaten Tanah Laut (persen), 2017–2020
Growth Rate of Gross Regional Domestic Product at 2010 Constant Market Prices by Industry in Tanah Laut Regency (percent), 2017–2020

	Lapangan Usaha/Industry	2017	2018^a	2019^a	2020^{xx}
	(1)	(2)	(3)	(4)	(5)
A	Pertanian, Kehutanan, dan Perikanan/ <i>Agriculture, Forestry, and Fishing</i>	3,50	3,64	3,42	-0,34
B	Pertambangan dan Penggalian/ <i>Mining and Quarrying</i>	1,81	2,38	0,73	-4,96
C	Industri Pengolahan/ <i>Manufacturing</i>	7,56	5,79	2,62	-4,48
D	Pengadaan Listrik dan Gas/ <i>Electricity and Gas</i>	4,56	7,50	4,07	5,02
E	Pengadaan Air; Pengelolaan Sampah, Limbah, dan Daur Ulang/ <i>Water Supply; Sewerage, Waste Management, and Remediation Activities</i>	7,58	6,66	3,45	3,45
F	Konstruksi/ <i>Construction</i>	7,64	6,95	6,26	-1,06
G	Perdagangan Besar dan Eceran; Reparasi Mobil dan Sepeda Motor/ <i>Wholesale and Retail Trade; Repair of Motor Vehicles and Motorcycles</i>	7,95	7,21	6,59	-2,92
H	Transportasi dan Pergudangan/ <i>Transportation and Storage</i>	6,86	6,92	5,95	-1,86
I	Penyediaan Akomodasi dan Makan Minum/ <i>Accommodation and Food Service Activities</i>	6,63	7,73	6,18	-1,23
J	Informasi dan Komunikasi/ <i>Information and Communication</i>	6,97	7,19	6,33	6,34
K	Jasa Keuangan dan Asuransi/ <i>Financial and Insurance Activities</i>	6,08	4,39	4,30	2,29
L	Real Estat/ <i>Real Estate Activities</i>	4,91	4,93	4,72	1,90
M,N	Jasa Perusahaan/ <i>Business Activities</i>	7,02	7,25	7,16	-1,74

Lanjutan Tabel/*Continued Table 12.4*

Lapangan Usaha/Industry		2017	2018^r	2019[*]	2020^{xx}
(1)		(2)	(3)	(4)	(5)
O	Administrasi Pemerintahan, Pertahanan, dan Jaminan Sosial Wajib/ <i>Public Administration and Defence; Compulsory Social Security</i>	2,53	3,78	8,45	1,12
P	Jasa Pendidikan/ <i>Education</i>	6,78	7,22	6,02	2,64
Q	Jasa Kesehatan dan Kegiatan Sosial/ <i>Human Health and Social Work Activities</i>	5,23	5,18	4,78	7,52
R,S,T,U	Jasa Lainnya/ <i>Other Services Activities</i>	6,48	7,02	6,78	-0,86
Produk Domestik Regional Bruto/<i>Gross Regional Domestic Product</i>		4,64	4,65	3,74	-1,99

Catatan/*Note*: ^r Angka diperbaiki/*Revised figures*

^{*} Angka sementara/*Preliminary figures*

^{xx} Angka sangat sementara/*Very preliminary figures*

Sumber/*Source*: BPS, berbagai sensus, survei dan sumber lain/*BPS-Statistics Indonesia, various census, survey, and other sources*

Tabel
Table 12.5

**Produk Domestik Regional Bruto Atas Dasar Harga
Berlaku Menurut Jenis Pengeluaran di Kabupaten Tanah
Laut (miliar rupiah), 2016–2019**
*Gross Regional Domestic Product at Current Market Prices
by Type of Expenditure in Tanah Laut Regency (billion
rupiahs), 2016–2019*

Jenis Pengeluaran <i>Type of Expenditure</i>	2016	2017	2018*	2019**
(1)	(2)	(3)	(4)	(5)
Pengeluaran Konsumsi Rumah Tangga <i>Household Consumption Expenditure</i>	5 171,72	5 558,27	6 046,61	6 522,39
Pengeluaran Konsumsi LNPRT <i>NPISH Consumption Expenditure</i>	123,25	134,13	149,04	166,69
Pengeluaran Konsumsi Pemerintah <i>Government Consumption Expenditure</i>	1 203,73	1 222,96	1 276,03	1 336,76
Pembentukan Modal Tetap Bruto <i>Gross Fixed Capital Formation</i>	2 460,31	2 584,79	2 861,34	3 145,52
Perubahan Inventori <i>Changes in Inventories</i>	-159,50	-91,68	-15,10	8,57
Dikurangi: Impor Barang dan Jasa <i>Less: Import of Goods and Services</i>	2 593,31	2 920,95	2 922,93	2 750,06
Produk Domestik Regional Bruto/Gross Regional Domestic Product	11 392,82	12 329,41	13 240,86	13 929,99

Catatan/Note: * Angka sementara/Preliminary figures

** Angka sangat sementara/Very preliminary figures

Sumber/Source: BPS, berbagai sensus, survei dan sumber lain/BPS-Statistics Indonesia, various census, survey, and other sources

Tabel
Table 12.6

Produk Domestik Regional Bruto Atas Dasar Harga Konstan 2010 Menurut Jenis Pengeluaran di Kabupaten Tanah Laut (miliar rupiah), 2016–2019
Gross Regional Domestic Product at 2010 Constant Market Prices by Type of Expenditure in Tanah Laut Regency (billion rupiahs), 2016–2019

Jenis Pengeluaran Type of Expenditure	2016	2017	2018*	2019**
(1)	(2)	(3)	(4)	(5)
Pengeluaran Konsumsi Rumah Tangga <i>Household Consumption Expenditure</i>	4 095,65	4 280,62	4 490,96	4 671,08
Pengeluaran Konsumsi LNPRT <i>NPISH Consumption Expenditure</i>	88,51	93,41	101,26	109,21
Pengeluaran Konsumsi Pemerintah <i>Government Consumption Expenditure</i>	829,97	832,42	841,24	854,48
Pembentukan Modal Tetap Bruto <i>Gross Fixed Capital Formation</i>	1 788,71	1 855,99	1 992,52	2 110,45
Perubahan Inventori <i>Changes in Inventories</i>	-130,69	-78,96	-12,07	5,34
Dikurangi: Impor Barang dan Jasa <i>Less: Import of Goods and Services</i>	2 455,49	2 567,29	2 580,88	2 619,89
Produk Domestik Regional Bruto/Gross Regional Domestic Product	9 127,65	9 550,76	9 994,79	10 370,46

Catatan/Note: * Angka sementara/Preliminary figures

** Angka sangat sementara/Very preliminary figures

Sumber/Source: BPS, berbagai sensus, survei dan sumber lain/BPS-Statistics Indonesia, various census, survey, and other sources

Tabel
Table 12.7

Distribusi Persentase Produk Domestik Regional Bruto Atas Dasar Harga Berlaku Menurut Jenis Pengeluaran di Kabupaten Tanah Laut, 2016–2019
Percentage Distribution of Gross Regional Domestic Product at Current Market Prices by Type of Expenditure in Tanah Laut Regency, 2016–2019

Jenis Pengeluaran Type of Expenditure	2016	2017	2018*	2019^{xx}
(1)	(2)	(3)	(4)	(5)
Pengeluaran Konsumsi Rumah Tangga <i>Household Consumption Expenditure</i>	45,39	45,08	45,67	46,82
Pengeluaran Konsumsi LNPRT <i>NPISH Consumption Expenditure</i>	1,08	1,09	1,13	1,2
Pengeluaran Konsumsi Pemerintah <i>Government Consumption Expenditure</i>	10,57	9,92	9,64	9,6
Pembentukan Modal Tetap Bruto <i>Gross Fixed Capital Formation</i>	21,6	20,96	21,61	22,58
Perubahan Inventori <i>Changes in Inventories</i>	-1,4	-0,74	-0,11	0,06
Ekspor Barang dan Jasa/ <i>Exports of Goods and Services</i>				
Dikurangi: Impor Barang dan Jasa <i>Less: Import of Goods and Services</i>	22,76	23,69	22,08	19,74
Produk Domestik Regional Bruto/ Gross Regional Domestic Product	100	100	100	100

Catatan/Note: * Angka sementara/Preliminary figures

^{xx} Angka sangat sementara/Very preliminary figures

Sumber/Source: BPS, berbagai sensus, survei dan sumber lain/BPS-Statistics Indonesia, various census, survey, and other sources

Tabel
Table 12.8

Laju Pertumbuhan Produk Domestik Regional Bruto Atas Dasar Harga Konstan 2010 Menurut Jenis Pengeluaran di Kabupaten Tanah Laut (persen), 2016–2019
Growth Rate of Gross Regional Domestic Product at 2010 Constant Market Prices by Type of Expenditure in Tanah Laut Regency (percent), 2016–2019

Jenis Pengeluaran Type of Expenditure	2016	2017	2018*	2019^{xx}
(1)	(2)	(3)	(4)	(5)
Pengeluaran Konsumsi Rumah Tangga <i>Household Consumption Expenditure</i>	4,6	4,5	4,9	4
Pengeluaran Konsumsi LNPR <i>NPISH Consumption Expenditure</i>	5,2	5,5	8,4	7,9
Pengeluaran Konsumsi Pemerintah <i>Government Consumption Expenditure</i>	0	0,3	1,1	1,6
Pembentukan Modal Tetap Bruto <i>Gross Fixed Capital Formation</i>	3,3	3,8	7,4	5,9
Perubahan Inventori <i>Changes in Inventories</i>	-	-	-	-
Ekspor Barang dan Jasa/ <i>Exports of Goods and Services</i>				
Produk Domestik Regional Bruto/ Gross Regional Domestic Product	3,2	4,6	4,6	3,8

Catatan/Note: * Angka sementara/Preliminary figures

^{xx} Angka sangat sementara/Very preliminary figures

Sumber/Source: BPS, berbagai sensus, survei dan sumber lain/BPS-Statistics Indonesia, various census, survey, and other sources

13

**PERBANDINGAN ANTAR KABUPATEN/KOTA
REGENCY/MUNICIPAL COMPARISON**



Indeks Pembangunan Manusia (IPM)
Kab. Tanah Laut tahun 2020
menempati peringkat



PENJELASAN TEKNIS

1. Penduduk miskin adalah penduduk yang memiliki rata-rata pengeluaran per kapita per bulan di bawah Garis Kemiskinan.
2. Garis Kemiskinan Makanan (GKM) merupakan nilai pengeluaran kebutuhan minimum makanan yang disetarakan dengan 2.100 kkalori per kapita per hari. Garis Kemiskinan Non-Makanan (GKNM) adalah kebutuhan minimum untuk perumahan, sandang, pendidikan, kesehatan, dan kebutuhan dasar lainnya.
3. Indeks Pembangunan Manusia (IPM) menjelaskan bagaimana penduduk dapat mengakses hasil pembangunan dalam memperoleh pendapatan, kesehatan, pendidikan dan sebagainya. IPM diperkenalkan oleh UNDP pada tahun 1990 dan dipublikasikan secara berkala dalam laporan tahunan Human Development Report (HDR). IPM dibentuk oleh 3 (tiga) dimensi dasar: Umur panjang dan hidup sehat; pengetahuan; dan standar hidup layak.

TECHNICAL NOTES

1. *A person whose expenditure per capita per month is below the poverty line is considered to be poor.*
2. *The Food Poverty Line refers to the daily minimum requirement of 2,100 kcal per capita per day. The Non-Food Poverty Line refers to the minimum requirement for household necessities for clothing, education, health, and other basic individual needs.*
3. *The Human Development Index (HDI) explains how people can access development results in obtaining income, health, education and so forth. HDI was introduced by United Nations Development Programme (UNDP) in 1990 and published periodically in the annual report of the Human Development Report. HDI was formed by three basic dimensions: a long and healthy life; knowledge; and a decent standard of living.*

ULASAN

Dilihat dari jumlah penduduk antar kabupaten / kota di provinsi Kalimantan Selatan, pada tahun 2020 Kabupaten Tanah Laut menempati posisi ke tiga setelah Kota Banjarmasin dan Kabupaten Banjar.

Sedangkan dilihat dari laju pertumbuhan Produk Domestik Regional Bruto Atas Dasar Harga Konstan 2010, Kabupaten Tanah Laut menempati posisi tiga terlambat pertumbuhannya yaitu -1,99 persen.

Jumlah penduduk miskin suatu daerah menjadi salah satu sorotan dari berbagai pihak. Kabupaten Tanah Laut menempati urutan ke lima paling banyak se Provinsi Kalimantan Selatan untuk penduduk miskin dengan jumlah 14.790.

Sementara untuk IPM, Kabupaten Tanah Laut menempati peringkat ke-6, di posisi yang sama pada tahun sebelumnya dengan IPM sebesar 69,38.

DESCRIPTION

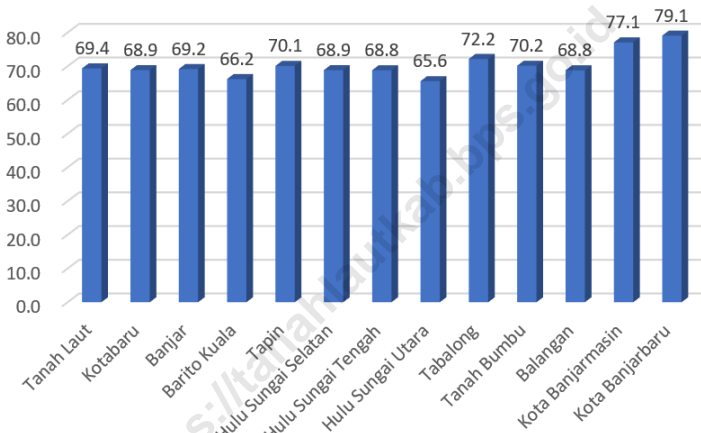
Based on the number of population among regency / city in Kalimantan Selatan Province, in 2020 Tanah Laut Regency occupies the third position (343.890 people) after Banjarmasin City, and Banjar Regency.

While the views of growth rate of Gross Regional Domestic Product at 2010 Constant Market Prices, Tanah Laut Regency ranks third slowest was -1,99 percent.

The number of poor people of a region become one of the highlights of the various parties. Tanah Laut Regency ranks fifth of highest position in Kalimantan Selatan Province with numbers 14.790.

While Tanah Laut development index ranks sixth highest among regency/city in Kalimantan Selatan Province. This rank is same as last year. HDI Index in 2020 is 69,38.

Gambar 13.1 Indeks Pembangunan Manusia Menurut Kabupaten/Kota di Provinsi Kalimantan Selatan, 2020
Figures *Human Development Index by Regency/Municipality in Kalimantan Selatan Province, 2020*



Sumber/Source: Diolah dari Hasil Sensus, Survei, dan Berbagai Sumber Lainnya/ Based on Census, Surveys, and Other Sources

Tabel
Table 13.1**Jumlah Penduduk Menurut Kabupaten/Kota di Provinsi Kalimantan Selatan (ribu), 2016–2020**
Population by Regency/Municipality in Kalimantan Selatan Province (thousand), 2016–2020

Kabupaten/Kota Regency/Municipality	2016¹	2017¹	2018¹	2019¹	2020²
(1)	(2)	(3)	(4)	(5)	(6)
Tanah Laut	329	334	339	343	348
Kotabaru	325	331	336	342	325
Banjar	563	571	580	588	565
Barito Kuala	302	306	310	313	313
Tapin	184	186	189	191	189
Hulu Sungai Selatan	229	232	235	237	228
Hulu Sungai Tengah	263	266	269	272	258
Hulu Sungai Utara	228	231	234	237	226
Tabalong	243	247	250	254	253
Tanah Bumbu	334	343	351	360	322
Balangan	125	127	129	131	130
Kota Banjarmasin	684	692	700	708	657
Kota Banjarbaru	241	248	255	262	253
Kalimantan Selatan	4 055	4 119	4 182	4 244	4 073

Sumber/Source: ¹ BPS, Proyeksi Penduduk Indonesia 2010–2035/BPS-Statistics Indonesia, Indonesia Population Projection 2010–2035

² BPS, Sensus Penduduk (SP) 2020/BPS-Statistics Indonesia, 2020 Population Census

Tabel
Table 13.2

Laju Pertumbuhan Produk Domestik Regional Bruto Atas Dasar Harga Konstan 2010 Menurut Kabupaten/Kota di Provinsi Kalimantan Selatan (persen), 2016–2020
Rate of Growth of Gross Regional Domestic Products at Constant 2010 Prices by Regency/Municipality in Kalimantan Selatan Province (percent), 2016–2020

Kabupaten/Kota Regency/Municipality	2016	2017	2018	2019 *	2020 **
(1)	(2)	(3)	(4)	(5)	(6)
Tanah Laut	3,25	4,64	4,65	3,74	-1,99
Kotabaru	4,25	5,02	4,89	4,17	-1,87
Banjjar	4,70	4,66	5,01	4,52	-1,96
Barito Kuala	5,15	5,79	5,21	5,05	-1,04
Tapin	4,97	5,14	5,01	4,25	-1,50
Hulu Sungai Selatan	6,08	6,12	6,14	5,30	-1,19
Hulu Sungai Tengah	6,21	5,73	5,16	4,78	-1,01
Hulu Sungai Utara	4,63	5,77	5,83	5,52	-0,67
Tabalong	3,14	3,74	3,78	3,67	-2,62
Tanah Bumbu	3,12	4,14	4,14	3,63	-1,46
Balangan	2,62	2,92	3,13	3,17	-2,47
Kota Banjarmasin	6,28	6,40	6,38	6,12	-1,91
Kota Banjarbaru	6,94	6,96	6,90	6,92	-1,88
Kalimantan Selatan	4,40	5,28	5,08	4,08	-1,81

Catatan/Note: *) Angka Sementara

**) Angka Sangat Sementara

Sumber/Source: Diolah dari Hasil Sensus, Survei, dan Berbagai Sumber Lainnya/ Based on Census, Surveys, and Other Sources

Tabel
Table 13.3**Jumlah Penduduk Miskin Menurut Kabupaten/Kota di
Provinsi Kalimantan Selatan (ribu), 2016–2020**
**Number of Poor Population by Regency/Municipality in
Kalimantan Selatan Province (thousand), 2016–2020**

Kabupaten/Kota Regency/Municipality	2016	2017	2018	2019	2020
(1)	(2)	(3)	(4)	(5)	(6)
Tanah Laut	15	15	14	15	14,79
Kotabaru	14	14	15	15	14,60
Banjar	17	16	15	15	15,12
Barito Kuala	15	15	14	14	14,25
Tapin	6	7	6	6	5,90
Hulu Sungai Selatan	14	13	12	12	12,39
Hulu Sungai Tengah	16	16	16	16	15,47
Hulu Sungai Utara	15	15	14	15	14,72
Tabalong	15	15	14	15	14,70
Tanah Bumbu	17	17	17	17	16,83
Balangan	7	7	7	7	7,06
Kota Banjarmasin	28	28	29	29	31,31
Kota Banjarbaru	11	11	10	11	10,75
Kalimantan Selatan	195	193	189	192	187,87

Sumber/Source: Diolah dari Hasil Sensus, Survei, dan Berbagai Sumber Lainnya/ *Based on Census, Surveys, and Other Sources*

Tabel
Table 13.4

**Indeks Pembangunan Manusia Menurut Kabupaten/Kota
di Provinsi Kalimantan Selatan, 2016–2020**
*Human Development Index by Regency/Municipality in
Kalimantan Selatan Province, 2016–2020*

Kabupaten/Kota Regency/Municipality	2016	2017	2018	2019	2020
(1)	(2)	(3)	(4)	(5)	(6)
Tanah Laut	67,44	68	68,49	69,04	69,38
Kotabaru	67,1	67,79	68,32	68,95	68,86
Banjar	66,87	67,77	68,32	68,94	69,18
Barito Kuala	64,33	64,93	65,91	66,24	66,22
Tapin	68,05	68,7	69,53	70,13	70,11
Hulu Sungai Selatan	67,52	67,8	68,41	68,8	68,85
Hulu Sungai Tengah	67,07	67,78	68,32	68,8	68,84
Hulu Sungai Utara	63,38	64,21	65,06	65,49	65,59
Tabalong	70,07	70,76	71,14	71,78	72,19
Tanah Bumbu	68,28	69,12	70,05	70,5	70,17
Balangan	66,25	67,25	67,88	68,39	68,82
Kota Banjarmasin	75,94	76,46	76,83	77,16	77,10
Kota Banjarbaru	77,96	78,32	78,83	79,22	79,10
Kalimantan Selatan	69,05	69,65	70,17	70,72	70,91

Sumber/Source: Diolah dari Hasil Sensus, Survei, dan Berbagai Sumber Lainnya/ Based on Census, Surveys, and Other Sources



Sensus
Penduduk
2020

#MencatatIndonesia

DATA

MENCERDASKAN BANGSA

— *Enlighten The Nation* —

<http://tanahlautkab.bps.go.id>



**BADAN PUSAT STATISTIK
KABUPATEN TANAH LAUT
BPS-STATISTICS OF TANAH LAUT REGENCY**

Jl. A. Syairani No. 9 Komplek Pekantoran Gagas, Pelahari 70814
Telp.: (0512) 21092 Fax.: (0512) 21213
Homepage: <http://tanahlautkab.bps.go.id>
E-mail: bps6301@bps.go.id

