

KABUPATEN
MURUNG RAYA
DALAM ANGKA
murung raya regency in figures
2021



**BADAN PUSAT STATISTIK
KABUPATEN MURUNG RAYA**
Statistics of Murung Raya Regency

KABUPATEN
MURUNG RAYA

DALAM ANGKA

murung raya regency in figures

2021



KABUPATEN MURUNG RAYA DALAM ANGKA
Murung Raya Regency in Figures
2021

ISSN: 2087-3972

No. Publikasi/ Publication Number: 62130.2103

Katalog/Catalog: 1102001.6213

Ukuran Buku/ Book Size: 14,8 cm x 21 cm

Jumlah Halaman/ Number of Pages: xliiv+439 hal/pages

Naskah/Manuscript:

Badan Pusat Statistik Murung Raya

BPS-Statistics of Murung Raya Regency

Penyunting/ Editor:

Badan Pusat Statistik Murung Raya

BPS-Statistics of Murung Raya Regency

Gambar Kover/ Cover Design:

Seksi Integrasi Pengolahan dan Diseminasi Statistik

Section of Integration Processing and Statistics Dissemination

Ilustrasi Kover/ Cover Illustration:

Tugu Kota Emas Murung Raya

Golden City Monument of Murung Raya Regency

Diterbitkan oleh/ Published by:

©**Badan Pusat Statistik Murung Raya**/ *BPS-Statistics of Murung Raya Regency*

Dicetak oleh/ Printed by:

CV. AMADEUS

Sumber Ilustrasi/ Graphics by:

freepik.com, flaticon.com

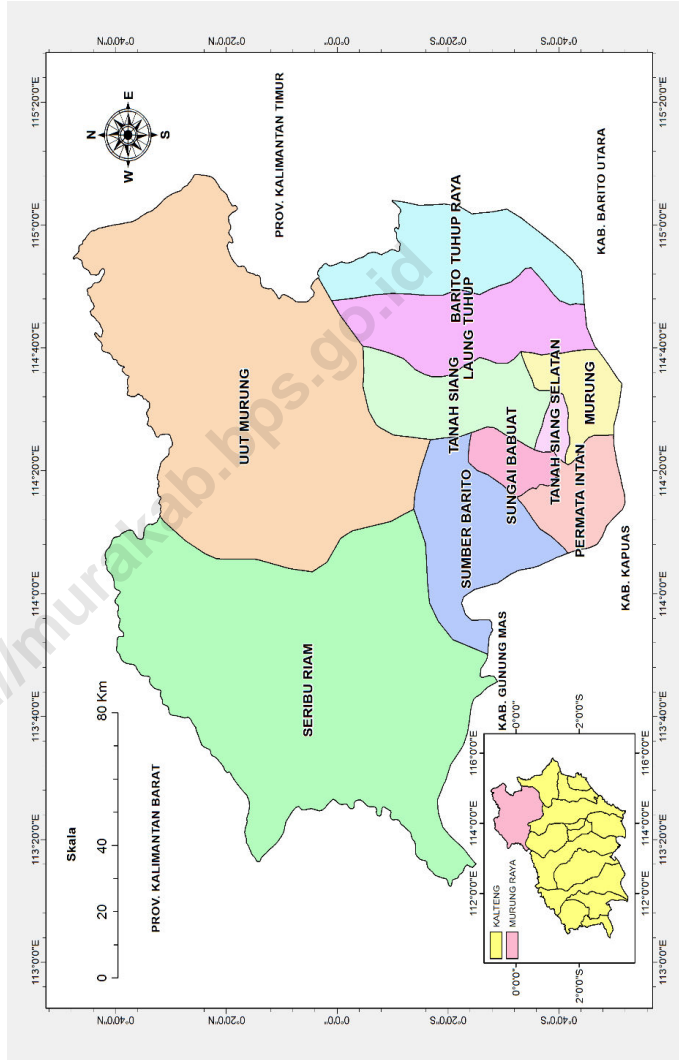
Dilarang mengumumkan, mendistribusikan, mengomunikasikan, dan/atau menggandakan sebagian atau seluruh isi buku ini untuk tujuan komersil tanpa izin tertulis dari Badan Pusat Statistik.

Prohibited to announce, distribute, communicate, and/or copy part or all of this book for commercial purpose without permission from BPS-Statistics Indonesia.

TIM PENYUSUN/DRAFTING TEAM

Pengarah / <i>Director</i>	:	Ali Akbar Sanjaya Ilham Purnomo
Koordinator Teknis / <i>Technical Coordinator</i>	:	Ginong Pratidina
Naskah / <i>Manuscript</i>	:	Yoviana Yulta Atika Kautsar Ilafi
Tata letak / <i>Layout</i>	:	Ginong Pratidina
Pengolah Data Sektoral / <i>Sectoral Data Processing</i>	:	Ginong Pratidina Yoviana Yulta Atika Kautsar Ilafi
Gambar kulit / <i>Cover Design</i>	:	Fikry Al Katiri
Infografis / <i>Infographics</i>	:	Yoviana Yulta Defi Putri Utami Tadzkirotul Ilmiyati Fikry Al Katiri
Grafik / <i>Graphic</i>	:	Yoviana Yulta
Penyunting / <i>Editor</i>	:	Ginong Pratidina Yoviana Yulta Atika Kautsar Ilafi

PETA WILAYAH KABUPATEN MURUNG RAYA MAP OF MURUNG RAYA REGENCY



KEPALA BPS KABUPATEN MURUNG RAYA
CHIEF STATISTICIAN OF MURUNG RAYA REGENCY



Ali Akbar Sanjaya Ilham Purnomo



KATA PENGANTAR

Kabupaten Murung Raya Dalam Angka Tahun 2021 publikasi tahunan yang diterbitkan oleh Badan Pusat Statistik (BPS) Kabupaten Murung Raya. Publikasi ini memuat gambaran umum tentang Murung Raya dalam angka-angka. Data yang dihimpun adalah statistik dasar yang bersumber dari BPS, statistik sektoral yang bersumber dari instansi pemerintah, dan statistik khusus yang bersumber dari instansi lainnya. Publikasi ini merupakan upaya dalam mengembangkan perstatistikan daerah agar tersedia data yang terpadu bagi berbagai keperluan di daerah ini. Publikasi ini merupakan upaya dalam mengembangkan perstatistikan daerah dengan menyediakan data yang terpadu bagi para stakeholder khususnya di daerah ini.

Seiring dengan perkembangan kebutuhan konsumen data, publikasi Kabupaten Murung Raya Dalam Angka mengalami penyempurnaan dengan melakukan penambahan dan penyederhanaan tabel-tabel. Dari sisi kemudahan akses data, publikasi dan data-data dalam publikasi ini dapat diperoleh dengan mengunjungi website BPS Kabupaten Murung Raya (<http://murakab.bps.go.id>) tanpa berbayar.

Publikasi ini dapat terwujud berkat kerja sama dan partisipasi dari berbagai pihak. Kepada semua pihak yang telah memberikan kontribusi, kami sampaikan penghargaan dan terima kasih. Semoga penyajian data statistik ini dapat bermanfaat bagi semua pihak, terutama dalam rangka menyusun dan melaksanakan pembangunan. Kami mengharapkan tanggapan dan saran untuk perbaikan edisi yang akan datang.

Puruk Cahu, Februari 2021
Kepala BPS
Kabupaten Murung Raya


Ali Akbar Sanjaya Iham Purnomo, S.ST., M.Si.



PREFACE

Murung Raya Regency in Figures 2021 is an annual publication published by BPS-Statistics of Kalimantan Tengah Province. The publication provide general pictures of Murung Raya Regency in figures. The collection data consist of basic statistic sourced from BPS-Statistics Indonesia, sectoral statistic sourced from government institutions, and particular statistics sourced from private organizations. This is an effort to improve regional statistics to provide integrated data for various purposes in this area.

In line with the increasing of data consumer needs, the Murung Raya Regency in Figures have been continuously improved by adding and simplifying the tables. The publication and series of the tables published by BPS-Statistics of Murung Raya Regency can be viewed or downloaded from the website murakab.bps.go.id for free as our commitment to provide an immediate and easier access to the data.

We are grateful to all government institutions and private organizations for providing the data and information contained in this edition. As always, comments relating to the content are most welcome.

*Puruk Cahu, Februari 2021
Chief Statistician of
Murung Raya Regency*

Ali Akbar Sanjaya Ilham Purnomo, S.ST., M.Si.

DAFTAR ISI / CONTENTS

	Halaman <i>Page</i>
Kata Pengantar/ <i>Preface</i>	ix
Daftar Isi/ <i>Contents</i>	xi
Daftar Tabel/ <i>List of Tables</i>	xiii
Daftar Gambar/ <i>List of Figures</i>	xxxvii
Daftar Singkatan/ <i>List of Abbreviations</i>	xli
Statistik Kunci/ <i>Key Statistics</i>	xlili
1. Geografi dan Iklim/ <i>Geography and Climate</i>	1
2. Pemerintahan/ <i>Government</i>	31
3. Penduduk dan Ketenagakerjaan/ <i>Population and Employment</i>	61
4. Sosial dan Kesejahteraan Rakyat/ <i>Social and Welfare</i>	93
5. Pertanian, Kehutanan, Peternakan, dan Perikanan/ <i>Agriculture, Forestry, Livestock, and Fishery</i>	197
6. Industri, Pertambangan, dan Energi/ <i>Industry, Mining, and Energy</i>	285
7. Pariwisata/ <i>Tourism</i>	301
8. Transportasi dan Komunikasi/ <i>Transportation and Communication</i>	325
9. Perbankan, Koperasi, dan Harga-Harga/ <i>Banking, Cooperative, and Price</i>	347
10. Pengeluaran Penduduk/ <i>Population Expenditure</i>	365
11. Perdagangan/ <i>Trade</i>	383
12. Sistem Neraca Regional/ <i>System of Regional Accounts</i>	401
13. Perbandingan Antar Kabupaten/Kota/ <i>Regency/Municipal Comparison</i>	427

DAFTAR TABEL/LIST OF TABLES

Halaman
Page

1.	GEOGRAFI DAN IKLIM/GEOGRAPHY AND CLIMATE	
1.1	KEADAAN GEOGRAFI/GEOGRAPHY CONDITION	
1.1.1	Luas Daerah Menurut Kecamatan di Kabupaten Murung Raya, 2020 <i>Total Area and Number of Islands by Subdistrict in Murung Raya Regency, 2020</i>	11
1.1.2	Tinggi Wilayah ¹ dan Jarak ke Ibukota ² Menurut Kecamatan di Kabupaten Murung Raya, 2020 <i>Altitude¹ and Distance² by Subdistrict in Murung Raya Regency, 2020.</i>	13
1.1.3	Luas Daerah Menurut Kecamatan dan Desa/Kelurahan di Kabupaten Murung Raya, 2020 <i>Total Area by Subdistrict in Murung Raya Regency, 2020</i>	14
1.1.4	Fungsi dan Luas Kawasan Hutan dan Perairan di Kabupaten Murung Raya, 2018-2020 <i>Function and Area of Forest and Inland Water of Murung Raya Regency, 2018-2020</i>	20
1.1.5	Luas Penggunaan Lahan Menurut Kecamatan di Kabupaten Murung Raya (ha), 2020 <i>Area of Land Use by Subdistrict in Murung Raya Regency (ha), 2020</i>	21
1.2	KEADAAN IKLIM/CLIMATE CONDITION	
1.2.1	Pengamatan Unsur Iklim di Stasiun Pengamatan Badan Meteorologi Klimatologi dan Geofisika (BMKG), 2020 <i>Altitude and Distance to the Capital of Regency/Municipality by Subdistrict in Murung Raya Regency, 2020</i>	25
2.	PEMERINTAHAN/GOVERNMENT	
2.1	WILAYAH ADMINISTRATIF/ADMINISTRATIVE AREA	
2.1.1	Jumlah Desa/Kelurahan Menurut Kecamatan di Kabupaten Murung Raya, 2015-2020 <i>Number of Villages/Kelurahan by Subdistrict in Murung Raya Regency, 2015-2020</i>	39

2.2	DEWAN PERWAKILAN RAKYAT DAERAH/ REGIONAL HOUSE OF REPRESENTATIVE	
2.2.1	Jumlah Anggota Dewan Perwakilan Rakyat Daerah Menurut Partai Politik dan Jenis Kelamin di Kabupaten Murung Raya, 2020 <i>Number of Regional House of Representatives's Members by Political Parties and Sex in Murung Raya Regency 2020</i>	40
2.3	SUMBER DAYA MANUSIA/HUMAN RESOURCES	
2.3.1	Jumlah Pegawai Negeri Sipil Menurut Jabatan dan Jenis Kelamin di Kabupaten Murung Raya, Desember 2019 dan Desember 2020 <i>Number of Civil Servants by Occupation and Sex in Murung Raya Regency, December 2019 dan December 2020</i>	41
2.3.2	Jumlah Pegawai Negeri Sipil Menurut Tingkat Pendidikan dan Jenis Kelamin di Kabupaten Murung Raya, Desember 2019 dan Desember 2020 <i>Number of Civil Servants by Educational Level and Sex in Murung Raya Regency, December 2019 and December 2020</i>	43
2.3.3	Jumlah Pegawai Negeri Sipil Menurut Tingkat Kepangkatan dan Jenis Kelamin di Kabupaten Murung Raya, Desember 2019 dan Desember 2020 <i>Number of Civil Servants by Hierarchy and Sex in Murung Raya Regency, December 2019 and December 2020</i>	45
2.3.4	Jumlah Pegawai Negeri Sipil Menurut Dinas/Instansi Pemerintah dan Jenis Kelamin di Kabupaten Murung Raya, Desember 2019 dan Desember 2020 <i>Number of Civil Servants by Institution/Office and Sex in Murung Raya Regency, December 2019 dan December 2020</i>	47
3.	PENDUDUK DAN KETENAGAKERJAAN/ POPULATION AND EMPLOYMENT	
3.1	PENDUDUK/POPULATION	
3.1.1	Penduduk, Laju Pertumbuhan Penduduk per Tahun, Distribusi Persentase Penduduk, Kepadatan Penduduk, Rasio Jenis Kelamin Penduduk Menurut Kecamatan di Kabupaten Murung Raya, 2020 <i>Population, Annual Population Growth Rate, Percentage Distribution of Population, Population Density, and Population Sex Ratio by Subdistrict in Murung Raya Regency, 2020</i>	73

3.1.2	Penduduk Menurut Kelompok Umur dan Jenis Kelamin di Kabupaten Murung Raya, 2020 <i>Population by Age Groups and Sex in Murung Raya Regency, 2020.....</i>	76
3.1.3	Penduduk Menurut Kecamatan dan Jenis Kelamin di Kabupaten Murung Raya, 2020 <i>Population by Subdistrict and Sex in Murung Raya Regency, 2020</i>	77
3.1.4	Jumlah Penduduk Kelompok Umur Generasi dan Jenis Kelamin di Kabupaten Murung Raya, 2020 <i>Number of Generation of Age Group and Sex in Murung Raya Regency, 2020</i>	78
3.2	KETENAGAKERJAAN/EMPLOYMENT	
3.2.1	Penduduk Berumur 15 Tahun Keatas Menurut Jenis Kegiatan Selama Seminggu yang Lalu dan Jenis Kelamin di Kabupaten Murung Raya, 2020 <i>Population Aged 15 Years and Over by Type of Activity During The Previous Week and Sex in Murung Raya Regency, 2020.....</i>	79
3.2.2	Penduduk Berumur 15 Tahun ke Atas Menurut Pendidikan Tertinggi yang Ditamatkan dan Jenis Kegiatan Selama Seminggu yang Lalu di Kabupaten Murung Raya, 2020 <i>Population Aged 15 Years and Over by Educational Attainment and Type of Activity During the Previous Week in Murung Raya Regency, 2020</i>	80
3.2.3	Penduduk Berumur 15 Tahun Ke Atas yang Bekerja Selama Seminggu yang Lalu Menurut Status Pekerjaan Utama dan Jenis Kelamin di Kabupaten Murung Raya, 2020 <i>Population Aged 15 Years and Over who Worked During The Previous Week by Main Employment Status and Sex in Murung Raya Regency, 2020</i>	82
3.2.4	Penduduk Berumur 15 Tahun Ke Atas yang Bekerja Selama Seminggu yang Lalu Menurut Status Pekerjaan Utama dan Lapangan Pekerjaan Utama di Kabupaten Murung Raya, 2020 <i>Population Aged 15 Years and Over who Worked During The Previous Week by Main Employment Status and Main Industry in Murung Raya Regency, 2020</i>	83

3.2.5	<p>Penduduk Berumur 15 Tahun ke Atas yang Bekerja Selama Seminggu yang Lalu Menurut Jumlah Jam Kerja pada Pekerjaan Utama dan Lapangan Pekerjaan Utama di Kabupaten Murung Raya, 2020</p> <p><i>Population Aged 15 Years and Over who Worked During The Previous Week by Total Working Hours on Main Job and Main Industry in Murung Raya Regency, 2020</i></p>	84
3.2.6	<p>Penduduk Berumur 15 Tahun Ke Atas yang Bekerja Selama Seminggu yang Lalu Menurut Jumlah Jam Kerja pada Pekerjaan Utama dan Jenis Kelamin di Kabupaten Murung Raya, 2020</p> <p><i>Population Aged 15 Years and Over who Worked During The Previous Week by Total Working Hours on Main Job and Sex in Murung A Regency, 2020</i></p>	85
3.2.7	<p>Penduduk Berumur 15 Tahun Ke Atas yang Bekerja Selama Seminggu yang Lalu Menurut Jumlah Jam Kerja Seluruhnya dan Jenis Kelamin di Kabupaten Murung Raya, 2020</p> <p><i>Population Aged 15 Years and Over who Worked During The Previous Week by Total Working Hours on Main Job and Sex in Murung Raya Regency, 2020</i></p>	86
3.2.8	<p>Penduduk Berumur 15 Tahun Ke Atas yang Bekerja Selama Seminggu yang Lalu Menurut Kelompok Umur dan Jenis Kelamin di Kabupaten Murung Raya, 2020</p> <p><i>Population Aged 15 Years and Over who Worked During The Previous Week by Age Groups and Sex in Murung Raya Regency, 2020</i></p>	87
3.2.9	<p>Penduduk Berumur 15 Tahun Ke Atas yang Bekerja Selama Seminggu yang Lalu Menurut Lapangan Pekerjaan Utama dan Jenis Kelamin di Kabupaten Murung Raya, 2020</p> <p><i>Population Aged 15 Years and Over who Worked During The Previous Week by Main Job and Sex in Murung Raya Regency, 2020</i></p>	88
3.2.10	<p>Pencari Kerja Terdaftar, Penempatan/Pemenuhan Tenaga Kerja, dan Penghapusan Tenaga Kerja Menurut Kecamatan dan Jenis Kelamin di Kabupaten Murung Raya, 2020</p> <p><i>Number of Registered Job Applicants, Placement of Workers, and Wiped Out of Workers by Subdistrict and Sex in Murung Raya Regency, 2020</i></p>	89

4. SOSIAL DAN KESEJAHTERAAN RAKYAT/SOCIAL AND WELFARE

4.1 PENDIDIKAN/EDUCATION

4.1.1	Jumlah Sekolah, Guru, dan Murid Taman Kanak-Kanak (TK) di Bawah Kementerian Pendidikan dan Kebudayaan Menurut Kecamatan di Kabupaten Murung Raya, 2019/2020 dan 2020/2021 <i>Number of Schools, Teachers, and Pupils in Kindergarten Under The Ministry of Education and Culture by Subdistrict in Murung Raya Regency, 2019/2020 and 2020/2021</i>	105
4.1.2	Jumlah Sekolah, Guru, dan Murid Raudatul Athfal (RA) di Bawah Kementerian Agama Menurut Kecamatan di Kabupaten Murung Raya, 2019/2020 dan 2020/2021 <i>Number of Schools, Teachers, and Pupils in Raudatul Athfal (RA) Under The Ministry of Religious Affairs by Subdistrict in Murung Raya Regency, 2019/2020 and 2020/2021</i>	109
4.1.3	Jumlah Sekolah, Guru, dan Murid Sekolah Dasar (SD) di Bawah Kementerian Pendidikan dan Kebudayaan Menurut Kecamatan di Kabupaten Murung Raya, 2019/2020 dan 2020/2021 <i>Number of Schools, Teachers, and Pupils in Primary Schools Under The Ministry of Education and Culture by Subdistrict in Murung Raya Regency, 2019/2020 and 2020/2021</i>	113
4.1.4	Jumlah Sekolah, Guru, dan Murid Madrasah Ibtidaiyah (MI) di Bawah Kementerian Agama Menurut Kecamatan Menurut Kecamatan di Kabupaten Murung Raya, 2019/2020 dan 2020/2021 <i>Number of Schools, Teachers, and Pupils in Madrasah Ibtidaiyah (MI) Under The Ministry of Religious Affairs by Subdistrict in Murung Raya Regency, 2019/2020 and 2020/2021</i>	117
4.1.5	Jumlah Sekolah, Guru, dan Murid Sekolah Menengah Pertama (SMP) di Bawah Kementerian Pendidikan dan Kebudayaan Menurut Kecamatan di Kabupaten Murung Raya, 2019/2020 dan 2020/2021 <i>Number of Schools, Teachers, and Pupils in Junior High Schools Under The Ministry of Education and Culture by Subdistrict in Murung Raya Regency, 2019/2020 and 2020/2021</i>	121

4.1.6	Jumlah Sekolah, Guru, dan Murid Madrasah Tsanawiyah (MTs) di Bawah Kementerian Agama Menurut Kecamatan di Kabupaten Murung Raya, 2019/2020 dan 2020/2021 <i>Number of Schools, Teachers, and Pupils in Madrasah Tsanawiyah (MTs) Under The Ministry of Religious Affairs by Subdistrict in Murung Raya Regency, 2019/2020 dan 2020/2021</i>	125
4.1.7	Jumlah Sekolah, Guru, dan Murid Sekolah Menengah Atas (SMA) di Bawah Kementerian Pendidikan dan Kebudayaan Menurut Kecamatan di Kabupaten Murung Raya, 2019/2020 dan 2020/2021 <i>Number of Schools, Teachers, and Pupils in Senior High Schools Under The Ministry of Education and Culture by Subdistrict in Murung Raya Regency, 2019/2020 and 2020/2021</i>	129
4.1.8	Jumlah Sekolah, Guru, dan Murid Sekolah Menengah Kejuruan (SMK) di Bawah Kementerian Pendidikan dan Kebudayaan Menurut Kecamatan di Kabupaten Murung Raya, 2019/2020 dan 2020/2021 <i>Number of Schools, Teachers, and Pupils in Vocational High Schools Under The Ministry of Education and Culture by Subdistrict in Murung Raya Regency, 2019/2020 and 2020/2021</i>	133
4.1.9	Jumlah Sekolah, Guru, dan Murid Madrasah Aliyah (MA) di Bawah Kementerian Agama Menurut Kecamatan di Kabupaten Murung Raya, 2019/2020 dan 2020/2021 <i>Number of Schools, Teachers, and Pupils in Madrasah Aliyah (MA) Under the Ministry of Religious Affairs by Subdistrict in Murung Raya Regency, 2019/2020 and 2020/2021</i>	137
4.1.10	Jumlah Desa ¹ /Kelurahan yang Memiliki Fasilitas Sekolah Menurut Kecamatan dan Tingkat Pendidikan di Kabupaten Murung Raya, 2018– 2020 <i>Number of Villages¹/Kelurahan Having Educational Facilities by Subdistrict and Educational Level in Murung Raya Regency, 2018– 2020</i>	141
4.1.11	Angka Partisipasi Murni (APM) dan Angka Partisipasi Kasar (APK) Menurut Jenjang Pendidikan di Kabupaten Murung Raya, 2020 <i>Net Participation Rates and Gross Participation Rates by Educational Level in Murung Raya Regency, 2020</i>	146

4.1.12	Persentase Penduduk Usia 7–24 Tahun Menurut Jenis Kelamin, Kelompok Umur Sekolah, dan Partisipasi Sekolah ¹ , 2019-2020 <i>Percentage of Population Aged 7–24 Years by Sex, School Age Group, and School Participation¹, 2019-2020.....</i>	147
4.1.13	Persentase Penduduk Usia 7–24 Tahun Menurut Jenis Kelamin, Kelompok Umur Sekolah, dan Partisipasi Sekolah ¹ , 2019-2020 <i>Percentage of Population Aged 7–24 Years by Sex, School Age Group, and School Participation¹, 2019-2020.....</i>	148
4.2	KESEHATAN/HEALTH	
4.2.1	Jumlah Desa ¹ /Kelurahan Yang Memiliki Sarana Kesehatan Menurut Kecamatan di Kabupaten Murung Raya, 2018–2020 <i>Number of Villages¹/Kelurahan Having Health Facilities by Subdistrict in Murung Raya Regency, 2018–2020.....</i>	150
4.2.2	Jumlah Tenaga Kesehatan Menurut Kecamatan di Kabupaten Murung Raya, 2020 <i>Number of Medical Personnel by Subdistrict in Murung Raya Regency, 2020</i>	156
4.2.3	Jumlah Kasus Penyakit Menurut Kecamatan dan Jenis Penyakit di Kabupaten Murung Raya, 2020 <i>Number of Disease Cases by Subdistrict and Type of Disease in Murung Raya Regency, 2020.....</i>	158
4.2.4	Jumlah Bayi Lahir, Bayi Berat Badan Lahir Rendah (BBLR), dan Bergizi Kurang Menurut Kecamatan di Kabupaten Murung Raya, 2020 <i>Number of Births, Babies with Low Birth Weights (LBW), and Malnutrition by Subdistrict Murung Raya Regency, 2020</i>	161
4.2.5	Jumlah Rumah Sakit Umum, Rumah Sakit Khusus, Rumah Sakit/ Rumah Bersalin, Puskesmas, Klinik/Balai Kesehatan, Posyandu, dan Polindes Menurut Kecamatan di Kabupaten Murung Raya, 2018-2020 <i>Number of General Hospital, Special Hospital, Maternity Hospital and Public Health Center, Medical Clinic, Integrated Service Post, Village maternity Cottage by Subdistrict in Murung Raya Regency, 2018-2020</i>	164
4.2.6	Jumlah Ibu Hamil, Melakukan Kunjungan K1, Melakukan Kunjungan K4, Kurang Energi Kronis (KEK), dan Mendapat Tablet Zat Besi (Fe), 2016-2020 <i>Number of Pregnant Women, Conducting K1 Visits, Conducting K4 Visits, Chronic Energy Lack, and Getting Iron Tablets (Fe), 2016-2020 ...</i>	165

4.2.7	Jumlah Persalinan Hidup dan Persalinan Mati Bayi Menurut Pusat Kesehatan Masyarakat di Kabupaten Murung Raya, 2020 <i>Number of Baby Living Birth and Dead Birth by Public Health Center in Murung Raya Regency, 2020</i>	166
4.2.8	Jumlah Dukun Bayi Menurut Pusat Kesehatan Masyarakat di Kabupaten Murung Raya, 2020 <i>Number of Traditional Birth Attendance by Work Unit in Murung Raya Regency, 2020</i>	167
4.2.9	Jumlah Remaja Usia 15-24 Tahun yang Mendapat Penyuluhan Tentang Kesehatan Reproduksi (Kespro), HIV/AIDS, dan Keluarga Berencana (KB) Menurut Kecamatan di Kabupaten Murung Raya (kali), 2020 <i>Number of Adolescents Aged 15-24 Years Who Received Counseling on Reproductive Health, HIV/AIDS, and Family Planning by Subdistrict in Murung Raya Regency (times), 2020.....</i>	168
4.2.10	Jumlah Klinik Keluarga Berencana (KKB) dan Pos Pelayanan Keluarga Berencana Desa (PPKBD) Menurut Kecamatan di Kabupaten Murung Raya, 2020 <i>Number of Family Planning Clinics (KKB) and Village Family Planning Service Posts (PPKBD) by Subdistrict in Murung Raya Regency, 2020</i>	169
4.2.11	Jumlah Pasangan Usia Subur dan Peserta KB Aktif Menurut Kecamatan di Kabupaten Murung Raya, 2020 <i>Number of Fertile Age Couples and Active Family Planning Participants by Subdistrict in Murung Raya Regency, 2020</i>	170
4.3	AGAMA DAN SOSIAL LAINNYA/ RELIGION AND OTHER SOCIAL AFFAIRS	
4.3.1	Jumlah Penduduk Menurut Kecamatan dan Agama yang Dianut di Kabupaten Murung Raya, 2020 <i>Population by Subdistrict and Religion in Murung Raya Regency, 2020</i>	172
4.3.2	Jumlah Tempat Peribadatan Menurut Kecamatan di Kabupaten Murung Raya, 2020 <i>Number of Places of Worship by Subdistrict and Religion in Murung Raya Regency, 2020</i>	173

4.3.3	Jumlah Desa ¹ /Kelurahan yang Mengalami Bencana Alam Menurut Kecamatan di Kabupaten Murung Raya, 2018-2020 <i>Number of Villages¹ that Had Natural Disaster by Subdistrict in Murung Raya Regency, 2018-2020</i>	174
4.3.4	Jumlah Kejadian dan Korban yang Diakibatkan Bencana Alam Menurut Kecamatan di Kabupaten Murung Raya, 2020 <i>Number of Event and Victims Due to Natural Disaster by Subdistrict in Murung Raya Regency, 2020</i>	177
4.3.5	Jumlah Kerusakan Rumah yang Diakibatkan Bencana Alam Menurut Kecamatan di Kabupaten Murung Raya, 2019-2020 <i>Number of Damaged Houses Due to Natural Disaster by Subdistrict in Murung Raya Regency, 2019-2020</i>	181
4.3.6	Jumlah Kejadian dan Korban yang Diakibatkan Bencana Non Alam Menurut Kecamatan di Kabupaten Murung Raya, 2020 <i>Number of Event and Victims Due to Non-Natural Disaster by Subdistrict in Murung Raya Regency, 2020</i>	183
4.3.7	Jumlah Kerusakan Rumah yang Diakibatkan Bencana Alam Menurut Kecamatan di Kabupaten Murung Raya, 2020 <i>Number of Damaged Houses Due to Natural Disaster by Subdistrict in Murung Raya Regency, 2020</i>	188
4.3.8	Jumlah Penerima Bantuan (kepala keluarga) dan Anggaran Bantuan Sosial Pangan Menurut Kecamatan di Kabupaten Murung Raya, 2020 <i>Number of Aid Recipients (head of household) and Food Social Assistance Budget by Subdistrict in Murung Raya Regency, 2020</i>	189
4.4	KEMISKINAN DAN PEMBANGUNAN MANUSIA/ POVERTY AND HUMAN DEVELOPMENT	
4.4.1	Garis Kemiskinan, Jumlah, dan Persentase Penduduk Miskin di Kabupaten Murung Raya, 2010–2020 <i>Poverty Line, Number, and Percentage of Poor People in Murung Raya Regency, 2010–2020</i>	190

4.4.2	Indeks Kedalaman Kemiskinan dan Indeks Keparahan Kemiskinan di Kabupaten Murung Raya, 2015–2020 <i>Poverty Gap Index and Poverty Severity Index in Murung Raya Regency, 2015–2020.....</i>	191
4.4.3	Indeks Pembangunan Manusia (IPM) Beserta Indikator Pendukung di Kabupaten Murung Raya, 2015-2020 <i>Human Development Index (HDI) and its Supporting Indicators in Murung Raya Regency, 2015-2020</i>	192
4.4.4	Persentase Pengeluaran Perkapita untuk Makanan Menurut Status Miskin di Kabupaten Murung Raya, 2020 <i>Percentage of Expenditure Percapita for Foods and Poor Status in Murung Raya Regency, 2020.....</i>	193
4.4.5	Persentase Penduduk Miskin Usia 15 Tahun ke Atas Menurut Status Bekerja di Kabupaten Murung Raya, 2020 <i>Percentage of Poor Population Aged 15 Year and Over by Employment Status in Murung Raya Regency, 2020.....</i>	194
4.4.6	Persentase Penduduk Miskin Usia 15 Tahun ke Atas Menurut Pendidikan yang Ditamatkan di Kabupaten Murung Raya, 2020 <i>Percentage of Poor Population Aged 15 Year and Over by Education Level in Murung Raya Regency, 2020</i>	195
5.	PERTANIAN, KEHUTANAN, PETERNAKAN DAN PERIKANAN/ AGRICULTURE, FORESTRY, LIVESTOCK, AND FISHERY	
5.1	HORTIKULTURA/HORTICULTURE	
5.1.1	Luas Panen Tanaman Sayuran Menurut Kecamatan dan Jenis Tanaman di Kabupaten Murung Raya (ha), 2019 dan 2020 <i>Harvested Area of Vegetables by Subdistrict and Kind of Plant in Murung Raya Regency (ha), 2019 and 2020.....</i>	207
5.1.2	Produksi Tanaman Sayuran Menurut Kecamatan dan Jenis Tanaman di Kabupaten Murung Raya (kuintal), 2019 dan 2020 <i>Production of Vegetables by Subdistrict and Kind of Plant in Murung Raya Regency (quintal), 2019 dan 2020</i>	213
5.1.3	Luas Panen Tanaman Sayuran dan Buah-buahan Semusim Menurut Jenis Tanaman di Kabupaten Murung Raya (ha), 2018-2020 <i>Harvested Area of Seasonal Vegetables and Fruits by Kind of Plant in Murung Raya Regency (ha), 2018-2020.....</i>	219

5.1.4	Produksi Tanaman Sayuran dan Buah-buahan Semusim Menurut Jenis Tanaman di Kabupaten Murung Raya (kuintal), 2018-2020 <i>Production of Seasonal Vegetables and Fruits by Kind of Plant in Murung Raya Regency (quintal), 2018-2020</i>	220
5.1.5	Luas Panen Tanaman Biofarmaka Menurut Kecamatan dan Jenis Tanaman di Kabupaten Murung Raya (m ²), 2019 dan 2020 <i>Harvested Area of Medicinal Plants by Subdistrict and Kind of Plant in Murung Raya Regency (m²), 2019 and 2020</i>	221
5.1.6	Produksi Tanaman Biofarmaka Menurut Kecamatan dan Jenis Tanaman di Kabupaten Murung Raya (kg), 2019 and 2020 <i>Production of Medicinal Plants by Subdistrict and Kind of Plant in Murung Raya Regency (kg), 2019 and 2020</i>	223
5.1.7	Luas Panen Tanaman Biofarmaka Menurut Jenis Tanaman di Kabupaten Murung Raya (m ²), 2018-2020 <i>Harvested Area of Medicinal Plants by Kind of Plant in Murung Raya Regency (m²), 2018-2020</i>	225
5.1.8	Produksi Tanaman Biofarmaka Menurut Jenis Tanaman di Kabupaten Murung Raya (kg), 2018-2020 <i>Production of Medicinal Plants by Kind of Plant in Murung Raya Regency (kg), 2018-2020</i>	226
5.1.9	Luas Panen Tanaman Hias Menurut Kecamatan dan Jenis Tanaman di Kabupaten Murung Raya (m ²), 2019 dan 2020 <i>Harvested Area of Ornamental Plants by Subdistrict and Kind of Plant in Murung Raya Regency (m²), 2019 and 2020</i>	227
5.1.10	Produksi Tanaman Hias Menurut Kecamatan dan Jenis Tanaman di Kabupaten Murung Raya (tangkai), 2019 dan 2020 <i>Production of Ornamental Plants by Subdistrict and Kind of Plant in Murung Raya Regency (stalks), 2019 and 2020</i>	229
5.1.11	Luas Panen Tanaman Hias Menurut Jenis Tanaman di Kabupaten Murung Raya (m ²), 2019 dan 2020 <i>Harvested Area of Ornamental Plants by Kind of Plant in Murung Raya Regency (m²), 2019 and 2020</i>	231

5.1.12	Produksi Tanaman Hias Menurut Jenis Tanaman di Kabupaten Murung Raya , 2019 dan 2020 <i>Production of Ornamental Plants by Kind of Plant n Murung Raya Regency, 2019 and 2020.....</i>	232
5.1.13	Produksi Buah-buahan Menurut Kecamatan dan Jenis Tanaman di Kabupaten Murung Raya (kuintal), 2019 and 2020 <i>Production of Fruits by Subdistrict and Kind of Plant in Murung Raya Regency (quintal), 2019 and 2020.....</i>	233
5.1.14	Produksi Buah–Buahan dan Sayuran Tahunan Menurut Jenis Tanaman (kuintal) di Kabupaten Murung Raya, 2018-2020 <i>Production of Annual Fruits and Vegetables by Kind of Plant in Murung Raya Regency (quintal), 2018-2020.....</i>	243
5.1.15	Jumlah Penggunaan Benih Tanaman Sayuran Menurut Kecamatan di Kabupaten Murung Raya, 2020 <i>Number of Vegetable Seed by Subdistrict in Murung Raya Regency 2020.....</i>	245
5.1.16	Jumlah Penggunaan Benih Tanaman Buah-buahan Menurut Kecamatan di Kabupaten Murung Raya, 2020 <i>Number of Fruits Seed by Subdistrict in Murung Raya Regency 2020</i>	251
5.1.17	Jumlah Penggunaan Benih Tanaman Buah-buahan Menurut Kecamatan di Kabupaten Murung Raya, 2020 <i>Number of Fruits Seed by Subdistrict in Murung Raya Regency 2020</i>	253
5.2	PERKEBUNAN/ESTATE CROPS	
5.2.1	Luas Areal Tanaman Perkebunan Menurut Kecamatan dan Jenis Tanaman di Kabupaten Murung Raya (ha), 2019 dan 2020 <i>Planted Area of Estate Crops by Subdistrict and Type of Crops in Murung Raya Regency (ha), 2019 dan 2020.....</i>	255
5.2.2	Produksi Perkebunan Menurut Kecamatan dan Jenis Tanaman di Kabupaten Murung Raya (ton), 2019 dan 2020 <i>Production of Estate by Subdistrict and Type of Crops in Murung Raya Regency (ton), 2019 and 2020.....</i>	257
5.2.3	Jumlah Pemberian Hibah Benih Perkebunan Menurut Kecamatan di Kabupaten Murung Raya (batang), 2020 <i>Number of Estate Crops Seed that Given by Subdistrict in Murung Raya Regency (stem), 2020.....</i>	259

5.3 KEHUTANAN/FORESTRY

5.3.1 Jumlah Perusahaan Pemegang Izin Usaha Pengusahaan Hasil Hutan Kayu-Hutan Alam (IUPHHK-HA), Pemegang Izin Usaha Pengusahaan Hasil Hutan Kayu-Hutan Tanaman (IUPHHK-HT) dan Pemegang IPPKH Eksplorasi/ Eksploitasi di Kabupaten Murung Raya (000 Ha), 2020
Number of Cooperation by Permission Degrees Using Woods (IUPHHK-HA, IUPHHK-HT & IPPKH) at Murung Raya Regency (000 Ha), 2020..... 261

5.3.2 Produksi Kayu Hutan Menurut Jenis Produksi di Kabupaten Murung Raya (m³), 2011-2020
Timber Production by Type of Product in Murung Raya Regency (m³), 2011-2020..... 262

5.3.3 Produksi Kayu Bulat Menurut Jenis Kayu di Kabupaten Murung Raya, 2014-2020
Logs Production by Type of Logs in Murung Raya Regency, 2014-2020. 263

5.4 PETERNAKAN/LIVESTOCK

5.4.1 Populasi Ternak dan Unggas Menurut Jenis Ternak di Kabupaten Murung Raya , 2020
Population of Livestock and Poultry by Kind of Livestock in Murung Raya Regency (Kg), 2020..... 264

5.4.2 Jumlah Ternak/Unggas yang Dipotong Menurut Jenis Ternak di Kabupaten Murung Raya , 2020
Number of Livestock/ Poultry Slaughtered by Kind of Livestock in Murung Raya Regency (Kg), 2020..... 265

5.4.3 Produksi Daging Dan Telur Menurut Jenis Ternak (Kg) di Kabupaten Murung Raya , 2020
Production of Meat and Egg by Kind of Livestock in Murung Raya Regency (Kg), 2020..... 266

5.5 PERIKANAN/FISHERY

5.5.1 Banyaknya Perahu/ Kapal Penangkapan Ikan Dan Alat Penangkap Ikan Menurut Jenisnya dan Kecamatan di Kabupaten Murung Raya, 2020
Number of Fishing Boat and Fishing Apparel by Kind of Tools and Subdistrict in Murung Raya Regency , 2020..... 267

5.5.2	Produksi Perikanan Penangkapan Di Sungai Dan Budi Daya Menurut Kecamatan di Kabupaten Murung Raya (Ton), 2020 <i>Fisheries Production in River and Aquaculture by Subdistrict in Murung Raya Regency (Ton), 2020</i>	269
5.5.3	Produksi Perikanan Penangkapan di Danau Menurut Kecamatan di Kabupaten Murung Raya (Ton), 2020 <i>Production of Fisheries in Lake by Subdistrict in Murung Raya Regency (Ton), 2020</i>	271
5.5.4	Produksi dan Nilai Produksi Perikanan Tangkap di Perairan Umum Menurut Kecamatan dan Lokasi, 2020 <i>Production and Production Value of Inland Open Water Capture Fisheries by Subdistrict and Location, 2020</i>	273
5.5.5	Produksi dan Nilai Produksi Perikanan Budidaya Menurut Kecamatan dan Jenis Budidaya, 2020 <i>Production and Production Value of Aquaculture by Subdistrict and Type of Culture, 2020</i>	274
5.5.6	Produksi dan Nilai Produksi Perikanan Tangkap Menurut Kecamatan dan Jenis Penangkapan, 2020 <i>Production and Production Value of Fish Capture by Subdistrict and Type of Captures, 2020</i>	275
5.5.7	Produksi Perikanan Budidaya Menurut Kecamatan dan Jenis Kegiatan (Ton), 2020 <i>Production of Aquaculture by Subdistrict and Type of Activity (Ton), 2020</i>	276
5.5.8	Produksi dan Nilai Produksi Perikanan Budidaya Menurut Kecamatan dan Komoditas Utama, 2019 <i>Production and Production Value of Aquaculture by Subdistrict and Main Commodity, 2020</i>	277
5.5.9	Produksi dan Nilai Produksi Perikanan Menurut Sub Sektor di Kabupaten Murung Raya, 2020 <i>Fishery Production and Production Value by Sub Sector in Murung Raya Regency, 2020</i>	279

5.5.10	Banyaknya Perahu/ Kapal Penangkapan Ikan Dan Alat Penangkap Ikan Menurut Jenisnya dan Kecamatan di Kabupaten Murung Raya, 2020 <i>Number of Fishing Boat and Fishing Apparel by Kind of Tools and Subdistrict in Murung Raya Regency, 2020.....</i>	280
5.6	LAINNYA/OTHERS	
5.6.1	Jumlah Penggunaan Benih Tanaman Padi Menurut Kecamatan di Kabupaten Murung Raya (ton), 2020 <i>Number of Rice Seed by Subdistrict in Murung Raya Regency (ton), 2020.....</i>	281
5.6.2	Banyaknya Alat/Mesin Pertanian Menurut Jenis dan Keadaannya di Kabupaten Murung Raya, 2020 <i>The Number of Agriculture Tools by its Type and Condition in Murung Raya Regency, 2020.....</i>	282
6.	INDUSTRI, PERTAMBANGAN, DAN ENERGI/ INDUSTRY, MINING, AND ENERGY	
6.1	Daya Terpasang, Produksi, dan Distribusi Listrik PT. PLN (Persero) pada Cabang/Ranting PLN Menurut Kecamatan di Kabupaten Murung Raya, 2020 <i>Installed Electricity Power, Production, and Distribution of PT. PLN (Persero) at PLN Branch by Subdistrict in Murung Raya Regency, 2020.</i>	293
6.2	Jumlah Pelanggan Listrik Menurut Kecamatan di Kabupaten Murung Raya, 2015–2020 <i>Number of Electricity Customers by Subdistrict in Murung Raya Regency, 2015–2020.....</i>	294
6.3	Jumlah Pemakaian Listrik per Bulan di Kabupaten Murung Raya (KWh), 2020 <i>Number of Electricity Consumption by Month in Murung Raya Regency (KWh), 2020.....</i>	295
6.4	Jumlah Pelanggan dan Daya Terpasang di Kabupaten Murung Raya, 2015-2020 <i>Number of Customers and Power Installed in Murung Raya Regency, 2015-2020.....</i>	296
6.5	Informasi Kelistrikan di Kabupaten Murung Raya, 2015-2020 <i>Electricity Information in Murung Raya Regency, 2015-2020.....</i>	297

6.6	Jumlah Pelanggan dan Air yang Disalurkan Menurut Kecamatan di Kabupaten Murung Raya, 2020 <i>Number of Customers and Distributed Water by Subdistrict in Murung Raya Regency, 2020</i>	298
6.7	Jumlah Pelanggan, Air Minum Yang Disalurkan, dan Nilai (Rp) Menurut Jenis Konsumen di Kabupaten Murung Raya, 2020 <i>Number of Customer, Quantity of Water Supply, and Value (Rp) by Kind of Consumer in Murung Raya Regency, 2020</i>	299
7.	PARIWISATA/TOURISM	
7.1	Jumlah Rumah Makan/Restoran Menurut Kecamatan di Kabupaten Murung Raya, 2017-2020 <i>Number of Restaurants by Subdistrict in Murung Raya Regency, 2017-2020</i>	309
7.2	Jumlah Akomodasi, Kamar, dan Tempat Tidur yang Tersedia pada Hotel dan Penginapan Menurut Kecamatan di Kabupaten Murung Raya, 2012-2020 <i>Number of Accommodations, Available Rooms and Beds in Hotel and Homestay by Subdistrict in Murung Raya Regency, 2012- 2020</i>	310
7.3	Jumlah Cagar Budaya di Kabupaten Murung Raya, 2020 <i>Number of Cultural Heritage in Murung Raya Regency, 2020</i>	319
7.4	Jumlah Objek Wisata ¹ di Kabupaten Murung Raya, 2020 <i>Number of Tourist Attractions¹ in Murung Raya Regency, 2020</i>	320
7.5	Nama Hotel dan Akomodasi di Kabupaten Murung Raya, 2020 <i>Accommodation and Hotel Name in Murung Raya Regency, 2020</i>	322
8.	TRANSPORTASI DAN KOMUNIKASI/ TRANSPORTATION AND COMMUNICATION	
8.1	TRANSPORTASI/TRANSPORTATION	
8.1.1	Panjang Jalan Menurut Tingkat Kewenangan di Kabupaten Murung Raya (km), 2018-2020 <i>Length of Roads by Level of Government Authority in Murung Raya Regency (km), 2018-2020</i>	333
8.1.2	Panjang Jalan Menurut Jenis Permukaan Jalan di Kabupaten Murung Raya (km), 2020 <i>Length of Roads by Type of Road Surface in Murung Raya Regency (km), 2020</i>	334

8.1.3	Panjang Jalan Menurut Kondisi Jalan di Kabupaten Murung Raya (km), 2020 <i>Length of Roads by Condition of Road in Murung Raya Regency (km), 2020</i>	335
8.1.4	Panjang Jalan Menurut dan Tingkat Pemerintahan Yang Berwenang dan Kecamatan di Kabupaten Murung Raya (km), 2020 <i>Length of Roads by Level of Government Responsibility and Subdistrict of Murung Raya Regency (km), 2020</i>	336
8.1.5	Panjang Jalan Menurut Jenis Permukaan Jalan dan Kecamatan di Kabupaten Murung Raya (km), 2020 <i>Length of Roads by Type of Road Surface and Subdistrict of Murung Raya Regency (km), 2020</i>	337
8.1.6	Panjang Jalan Menurut Kondisi Ruas Jalan dan Kecamatan di Kabupaten Murung Raya (km), 2020 <i>Length of Roads by Condition of Roads and Subdistrict in Murung Raya Regency (km), 2020</i>	338
8.1.7	Lalu Lintas Barang dan Penumpang di Dermaga Puruk Cahu di Kabupaten Murung Raya 2014-2020 <i>Traffic of Passenger and Goods at Puruk Cahu Station Ship in Murung Raya Regency 2014-2020</i>	339
8.1.8	Banyaknya Kendaraan Air Menurut Kecamatan di Kabupaten Murung Raya, 2019 <i>Number of Ships by Subdistrict in Murung Raya Regency, 2019</i>	340
8.1.9	Lalu Lintas Angkutan Udara Dalam Negeri Dirinci per Bulan di Kabupaten Murung Raya, 2020 <i>Domestic Air Traffics by Month in Murung Raya Regency, 2020</i>	341
8.2 KOMUNIKASI/COMMUNICATION		
8.2.1	Jumlah Kantor Pos Pembantu di Kabupaten Murung Raya, 2015-2020 <i>Number of Post Office and Village Post in Murung Raya Regency, 2015-2020</i>	343
8.2.2	Lalu Lintas Pos dan Giro di Kabupaten Murung Raya, 2020 <i>Transportation of Post and Giro in Murung Raya Regency, 2020</i>	344
8.2.3	Pendapatan dari Kantor Pos dan Giro Pos di Kabupaten Murung Raya, 2020 <i>Income From Post Office and Giro in Murung Raya Regency, 2020</i>	346

9.	PERBANKAN, KOPERASI, DAN HARGA- HARGA/BANKING, COOPERATIVE, AND PRICE	
9.1	Jumlah Koperasi Menurut Aktif Menurut Kecamatan di Kabupaten Murung Raya, 2017-2020 <i>Number of Active Cooperatives by Subdistrict in Murung Raya Regency, 2017-2020</i>	355
9.2	Jumlah Koperasi Menurut Jenis Koperasi dan Kecamatan di Kabupaten Murung Raya, 2020 <i>Number of Cooperatives by Kind of Cooperative and Subdistrict in Murung Raya Regency, 2020</i>	356
9.3	Posisi Kredit Mikro, Kecil, dan Menengah yang diberikan Bank Umum Per Dati II Menurut Sektor Ekonomi di Kabupaten Murung Raya (Juta Rp), 2020 <i>Outstanding Of Commercial Banks Credits To Micro, Small And Medium Scale Enterprise Economic Sector In Murung Raya Regency, (Million Rp), 2020</i>	357
9.4	Posisi Kredit Mikro, Kecil, dan Menengah yang Diberikan Bank Umum Menurut Jenis Penggunaan di Kabupaten Murung Raya (Juta Rp), 2020 <i>Outstanding Of Commercial Banks Credits To Micro, Small And Medium Enterprise By Type Of Credits In Murung Raya Regency (Million Rp), 2020</i>	361
9.5	Posisi Simpanan Masyarakat Rupiah dan Valuta Asing Bank Umum dan BPR di Kabupaten Murung Raya (Juta Rp), 2020 <i>Outstanding of Private Deposit in Rupiah and Foreign Currency of Commercial and Rural Banks in Murung Raya Regency (Million Rp), 2020</i>	362
9.6	Posisi Pinjaman Rupiah dan Valuta Asing yang Diberikan Bank Umum dan BPR Menurut Jenis Penggunaan di Kabupaten Murung Raya (Juta Rp), 2020 <i>Outstanding of Loans in Rupiah and Foreign Currency of Commercial and Rural Banks by Type of Loans in Murung Raya Regency (Million Rp), 2020</i>	363

9.7	Posisi Kredit Usaha Mikro, Kecil Dan Menengah Yang Diberikan Bank Umum Menurut Skala Usaha Di Kabupaten Murung Raya (Juta Rp), 2020 <i>Outstanding Of Commercial Banks Credits To Micro, Small And Medium Scale Enterprise In Murung Raya Regency (Million Rp), 2020...</i>	364
10. PENGELUARAN PENDUDUK/POPULATION PRICE		
10.1	Rata-rata Pengeluaran per Kapita Sebulan Menurut Kelompok Komoditas (rupiah) di Kabupaten Murung Raya, 2019 dan 2020 <i>Monthly Average Expenditure per Capita by Commodity Group (rupiahs) in Murung Raya Regency, 2019 and 2020</i>	373
10.2	Rata-rata Pengeluaran per Kapita Sebulan Menurut Kelompok Komoditas (rupiah) di Kabupaten Murung Raya, 2019 dan 2020 <i>Percentage of Monthly Expenditure per Capita by Commodity Group (rupiahs) in Murung Raya Regency, 2019 and 2020</i>	375
10.3	Persentase Penduduk Menurut Golongan Pengeluaran Per Kapita Sebulan di Kabupaten Murung Raya, 2020 <i>Percentage of Population by Per Capita Spending Group a Month in Murung Raya Regency, 2020</i>	377
10.4	Rata-rata Pengeluaran per Kapita Sebulan Menurut Kelompok Komoditas (rupiah) dan Kelompok Pengeluaran di Kabupaten Murung Raya, 2020 <i>Monthly Average Expenditure per Capita by Commodity Group (rupiahs) and Expenditure Class in Murung Raya Regency, 2020</i>	378
10.5	Rata-rata Konsumsi Kalori (Kkal) per Kapita Sehari Menurut Golongan Pengeluaran dan Kelompok Barang di Kabupaten Murug Raya, 2020 <i>Average Calorie Consupmtion Per Capita Per Day by Expenditure Class Commodity Group and Food Comodity Group in Murung Raya Regency, 2020</i>	380
10.6	Rata-rata Konsumsi Protein per Kapita Sehari Menurut Golongan Pengeluaran dan Kelompok Komoditas Makanan di Kabupaten Murug Raya, 2020 <i>Average of Protein Consumption Per Day by Expenditure Class Commodity Group and Food Comodity Group in Murung Raya Regency, 2020</i>	381

11. PERDAGANGAN /TRADE

11.1	Jumlah Sarana Perdagangan Menurut Jenisnya di Kabupaten Murung Raya, 2017-2020 <i>Number of Trading Facilities by Type of Facility in Murung Raya Regency, 2017-2020.....</i>	393
11.2	Jumlah Penerbitan Surat Izin Usaha Perdagangan (SIUP) Menurut Klasifikasi Pedagang dan Kecamatan di Kabupaten Murung Raya, 2020 <i>Number of Accomplishment Trading Admission Letters by Merchant Classification and Subdistrict in Murung Raya Regency, 2020</i>	394
11.3	Jumlah Penerbitan Nomor Induk Berusaha (NIB) Menurut Bentuk Perusahaan Dan Kecamatan di Kabupaten Murung Raya, 2020 <i>Number of Company Registration Issuance Report by Type of Company and Subdistrict in Murung Raya Regency, 2020.....</i>	395
11.4	Jumlah Penerbitan Izin Usaha Industri Sektor Perdagangan Menurut Bentuk Perusahaan Dan Kecamatan di Kabupaten Murung Raya, 2020 <i>Number of Company Registration Issuance Report in Trading Sector by Type of Company and Subdistrict in Murung Raya Regency, 2020...</i>	396
11.5	Pemasukan dan Penyaluran Beras Daerah di Kabupaten Murung Raya (Kg), 2020 <i>Supply and Distribution of Rice in Murung Raya Regency, 2020</i>	397
11.6	Pemasukan dan Penyaluran Beras Daerah Berdasarkan Subjek Penerima di Kabupaten Murung Raya (Kg), 2020 <i>Supply and Distribution of Riceby Subject in Murung Raya Regency, 2020</i>	398
11.7	Jumlah Pemasukan Beras di Kabupaten Murung Raya (Kg), 2018-2020 <i>Number of Rice Supply in Murung Raya Regency (Kg), 2018-2020</i>	400
12. SISTEM NERACA REGIONAL/SYSTEM OF REGIONAL ACCOUNTS		
12.1.	Produk Domestik Regional Bruto Atas Dasar Harga Berlaku Menurut Lapangan Usaha di Kabupaten Murung Raya (miliar rupiah), 2016–2020 <i>Gross Regional Domestic Product at Current Market Prices by Industry in Murung Raya Regency (billion rupiahs), 2016–2020.....</i>	411

11.2	<p>Produk Domestik Regional Bruto Atas Dasar Harga Konstan 2010 Menurut Lapangan Usaha di Kabupaten Murung Raya (miliar rupiah), 2016–2020</p> <p><i>Gross Regional Domestic Product at 2010 Constant Market Prices by Industry in Murung Raya Regency (billion rupiahs), 2016–2020.....</i></p>	413
12.3	<p>Distribusi Persentase Produk Domestik Regional Bruto Atas Dasar Harga Berlaku Menurut Lapangan Usaha di Kabupaten Murung Raya, 2016–2020</p> <p><i>Percentage Distribution of Gross Regional Domestic Product at Current Market Prices by Industry in Murung Raya Regency, 2016–2020.....</i></p>	415
12.4	<p>Laju Pertumbuhan Produk Domestik Regional Bruto Atas Dasar Harga Konstan 2010 Menurut Lapangan Usaha di Kabupaten Murung Raya (persen), 2016–2020</p> <p><i>Growth Rate of Gross Regional Domestic Product at 2010 Constant Market Prices by Industry in Murung Raya Regency (percent), 2016–2020</i></p>	417
12.5	<p>Indeks Harga Implisit Produk Domestik Regional Bruto Atas Dasar Harga Konstan 2010 Menurut Lapangan Usaha (2010=100) 2016-2020</p> <p><i>Implicit Price Index of Gross Regional Domestic Product at 2010 Constant Market Prices by Industry (2010=100) in Murung Raya Regency, 2016-2020.....</i></p>	419
12.6	<p>Laju Implisit Produk Domestik Regional Bruto Atas Dasar Harga Konstan 2010 Menurut Lapangan Usaha (Persen), 2016-2020</p> <p><i>Implicit Growth Rate of Gross Regional Domestic Product at 2010 Constant Market Prices by Industry (Percent) in Murung Raya Regency, 2016-2020.....</i></p>	421
12.7	<p>Produk Domestik Regional Bruto Atas Dasar Harga Berlaku Menurut Jenis Pengeluaran di Kabupaten Murung Raya (miliar rupiah), 2015-2019</p> <p><i>Gross Regional Domestic Product at Current Market Prices by Type of Expenditure in Murung Raya Regency (billion rupiahs), 2015-2019</i></p>	423

12.8	Produk Domestik Regional Bruto Atas Dasar Harga Konstan 2010 Menurut Jenis Pengeluaran di Kabupaten Murung Raya (miliar rupiah), 2015-2019 <i>Gross Regional Domestic Product at 2010 Constant Market Prices by Type of Expenditure in Murung Raya Regency (billion rupiahs), 2015-2019.....</i>	424
12.9	Distribusi Persentase Produk Domestik Regional Bruto Atas Dasar Harga Berlaku Menurut Pengeluaran di Kabupaten Murung Raya, 2015 - 2019 <i>Percentage Distribution of Gross Regional Domestic Product at Current Prices by Expenditure in Murung Raya Regency, 2015 - 2019</i>	425
12.10	Laju Pertumbuhan Produk Domestik Regional Bruto Atas Dasar Harga Konstan 2010 Menurut Pengeluaran di Kabupaten Murung Raya, 2015 - 2019 <i>Growth Rate of Gross Regional Domestic Product at 2010 Constant Prices by Expenditure in Murung Raya Regency, 2015 - 2019</i>	426
13.	PERBANDINGAN ANTAR KABUPATEN/ KOTA/REGENCY/MUNICIPAL COMPARISON	
13.1	Jumlah Penduduk Menurut Kabupaten/ Kota di Provinsi Kalimantan Tengah, 2016-2020 <i>Population by Regency/ Municipality in Kalimantan Tengah Province, 2016-2020</i>	435
13.2	Jumlah Penduduk dan Rasio Jenis Kelamin Menurut Kabupaten/ Kota di Provinsi Kalimantan Tengah, 2020 <i>Population and Gender Ratio by Regency/ Municipality in Kalimantan Tengah Province, 2020</i>	436
13.3	Laju Pertumbuhan Produk Domestik Regional Bruto Atas Dasar Harga Konstan (2010=100) Beberapa Kabupaten/ Kota Menurut Harga Konstan di Kalimantan Tengah (Persen), 2016-2020 <i>Growth of Gross Domestic Regional Based on Constant Price (2010=100) Product in Regencies/ Municipality by Constant Price in Kalimantan Tengah Province (percentage), 2016-2020.....</i>	437
13.4	Jumlah Penduduk Miskin Menurut Kabupaten/ Kota di Provinsi Kalimantan Tengah (Ribu Orang), 2016-2020 <i>Number of Poor People by Regencies/ Municipality in Kalimantan Tengah Province (Thousand Peoples, 2016-2020.....</i>	438

13.5	Persentase Penduduk Miskin Menurut Kabupaten/ Kota di Provinsi Kalimantan Tengah, 2016-2020 <i>Percentage of Poor People Some of Regencies/ Municipality in Kalimantan Tengah Province), 2016-2020.....</i>	439
13.6	Indeks Pembangunan Manusia (IPM) menurut Kabupaten/ Kota di Provinsi Kalimantan Tengah, 2016-2020 <i>Human Development Index (HDI) by Regencies/ Municipality in Kalimantan Tengah Province, 2016-2020.....</i>	440
13.7	Indeks Pembangunan Gender (IPG) menurut Kabupaten/ Kota di Provinsi Kalimantan Tengah, 2017-2020 <i>Gender Development Index (GDI) by Regencies/ Municipality in Kalimantan Tengah Province, 2017-2020.....</i>	441

DAFTAR GAMBAR/LIST OF FIGURES

		Halaman Page
1.1	Persentase Luas Daerah Menurut Kecamatan di Kabupaten Murung Raya, 2020 <i>Percentage of Total Area and Number of Islands by Subdistrict in Murung Raya Regency, 2020</i>	9
2.1	Jumlah Desa ¹ Menurut Kecamatan di Kabupaten Murung Raya, 2020 <i>Number of Villages¹ by Subdistrict in Murung Raya Regency, 2020</i>	37
3.1	Penduduk Menurut Jenis Kelamin di Kabupaten Murung Raya, 2020 <i>Population by Sex in Murung Raya Regency, 2020</i>	71
4.1	Angka Partisipasi Murni (APM) dan Angka Partisipasi Kasar (APK) Menurut Jenjang Pendidikan di Kabupaten Murung Raya, 2020 <i>Net Participation Rates and Gross Participation Rates by Educational Level in Murung Raya Regency, 2020</i>	103
5.1	Luas Areal Tanaman Perkebunan Karet Menurut Kecamatan dan Jenis Tanaman di Kabupaten Murung Raya (ha), 2020 <i>Planted Area of Estate Crops Rubber by Subdistrict and Type of Crops in Murung Raya Regency (ha), 2020</i>	205
6.1	Jumlah Pelanggan Listrik di Kabupaten Murung Raya, 2015-2020 <i>Number of Electricity Customers in Murung Raya Regency, 2015-2020</i> .	291
7.1	Jumlah Akomodasi Hotel dan Penginapan Menurut Kecamatan di Kabupaten Murung Raya, 2020 <i>Number of Accommodations Hotel and Homestay by Subdistrict in Murung Raya Regency, 2020</i>	307
8.1	Lalu Lintas Angkutan Udara Dalam Negeri Khususnya Penumpang Dirinci per Bulan di Kabupaten Murung Raya, 2020 <i>Domestic Air Traffics for Passangers by Month in Murung Raya Regency, 2020</i>	331

9.1	Jumlah Koperasi Menurut Keaktifan dan Kecamatan di Kabupaten Murung Raya, 2020 <i>Number of Cooperatives by Activeness and Subdistrict in Murung Raya Regency, 2020</i>	353
10.1	Persentase Rata-rata Pengeluaran per Kapita Sebulan Menurut Kelompok Komoditas (rupiah) di Kabupaten Murung Raya, 2020 <i>Percentage of Monthly Average Expenditure per Capita by Commodity Group (rupiahs) in Murung Raya Regency, 2020</i>	371
11.1	Jumlah Koperasi Menurut Keaktifan dan Kecamatan di Kabupaten Murung Raya, 2018-2020 <i>Number of Cooperatives by Activeness and Subdistrict in Murung Raya Regency, 2018-2020</i>	391
12.1	Laju Pertumbuhan PDRB Atas Dasar Harga Konstan 2010 Menurut Lapangan Usaha (persen), 2015-2020 <i>Growth Rate of GDP at 2010 Constant Market Prices by Industry (percent), 2015- 2020</i>	409
13.1	Indeks Pembangunan Manusia (IPM) menurut Kabupaten/Kota di Provinsi Kalimantan Tengah, 2020 <i>Human Development Index (HDI) by Regency/Municipality in Kalimantan Tengah Province, 2020</i>	433

PENJELASAN UMUM/EXPLANATORY NOTES

Tanda-tanda, satuan-satuan, dan lain-lainnya yang digunakan dalam publikasi ini adalah sebagai berikut:

Symbols, measurement units, and acronyms which are used in this publication, are as follows:

1. TANDA-TANDA/SYMBOLS

Data tidak tersedia/Data not available	: ...
Tidak ada atau nol /Null or zero	: -
Data dapat diabaikan/Data negligible	: 0
Tanda decimal/Decimal point	: ,
Data tidak dapat ditampilkan/Not applicable	: NA
Angka estimasi/Estimated figures	: e
Angka diperbaiki/Revised figures	: r
Angka sementara/Preliminary figures	: x
Angka sangat sementara/Very preliminary figures	: xx
Angka sangat sangat sementara/Very very preliminary figures	: xxx

2. SATUAN/UNITS

barel/barrel	: 158,99 liter/litres = 1/6,2898 m ³
hektar (ha)/hectare (ha)	: 10 000 m ²
kilometer (km)/kilometres (km)	: 1 000 meter/meters (m)
knot/knot	: 1,8523 km/jam (km/hour)
kuintal/quintal	: 100 kg
KWh	: 1 000 Watt hour
MWh	: 1 000 KWh
liter (untuk beras)/litre (for rice)	: 0,80 kg
MMSCF	: 1/35,3 m ³
metrik ton (m.ton)/metric ton (m. ton)	: 0,98421 long ton = 1 000 kg
ons/ounce	: 28,31 gram/grams
ton	: 1 000 kg

Satuan lain: buah, dus, butir, helai/lembar, kaleng, batang, pulsa, ton kilometer (ton-km), jam, menit, persen (%).

Other units: unit, pack, pieces, sheet, tin, pulse, ton-kilometres(ton-km), hour, minute, percent (%).

Perbedaan angka di belakang koma disebabkan oleh pembulatan angka.

The difference in decimal numbers is caused by rounding.

DAFTAR SINGKATAN/ LIST OF ABBREVIATIONS

SI	: Stasiun Iklim
SIMPK	: Stasiun Meteorologi Pertanian Khusus
t.t	: Tempat tidur
BCG	: Bacillus Calmette Guerin
DPT	: Difteri, Pertusis, Tetanus
TT	: Tetanus Toxoid
IOT	: Industri Obat Tradisional/ <i>Traditional Medicine Industry</i>
IKOT	: Industri Kecil Obat Tradisional/ <i>Traditional Medicine Small</i>
Alkes	: Alat kesehatan/ <i>Health Kits</i>
PKRT	: Perbekalan Kesehatan Rumah tangga/ <i>Household Health Logistics</i>
Kompl	: Komplemen/ <i>Complement</i>
IRTP	: Industri Pangan Produksi Rumah Tangga/ <i>Foods Home Industry</i>
PBF	: Pedagang Besar Farmasi/ <i>Pharmacy Whole-seller</i>
GFK	: Gudang Farmasi Kab/Kota/Regency/ <i>Municipality Pharmacy Warehouse</i>
RB	: Rumah Bersalin/ <i>Delivery House</i>
Pustu	: Puskesmas pembantu/ <i>Auxiliary Public Health Center</i>
BP	: Balai Pengobatan/ <i>Polyclinic</i>
TPS	: Tempat Pembuangan Sementara / <i>landfill</i>
Jamkesmas	: Jaminan kesehatan masyarakat miskin/ <i>Poor public health insurance</i>
PJKMU	: Program Jaminan Kesehatan Masyarakat Umum
SIUP	: Surat Ijin Usaha Perdagangan/ <i>Trading Permission Letter</i>
TDP	: Tanda Daftar Perusahaan/ <i>Company Registration Identity</i>
API	: Angka Pengenal Importir/ <i>Importer's Identity Number</i>

Statistik Kunci, 2018–2020 Key Statistics, 2018–2020

Rincian/Description (1)	Satuan/Unit (2)	2018 (3)	2019 (4)	2020 (5)
SOSIAL/SOCIAL				
Penduduk ¹ /Population ¹	-	118 197	120 785	111 527
Laju Pertumbuhan Penduduk ¹ /Population Growth ¹	%	2,45	2,16	1,37
Rasio Jenis Kelamin ¹ /Sex Ratio ¹	-	109	109	108
Angka Harapan Hidup-e ₀ /Life Expectancy Rate	tahun/years	69,43	69,47	69,51
Angka Melek Huruf Usia 15+/ <i>Literacy Rate Aged 15+</i>	%	99,35	99,06	99,02
Harapan Lama Sekolah/ <i>Expected Years School</i>	tahun/years	11,73	11,74	11,75
Rata-rata Lama Sekolah/ <i>Mean Years School</i>	tahun/years	7,45	7,46	7,54
Tingkat Partisipasi Angkatan Kerja -TPAK ^{2,3}	%	62,99	3,07	63,93
Tingkat Pengangguran Terbuka-TPT ²	%	3,37	3,07	3,10
Penduduk Miskin ⁴ / <i>Poor People</i> ⁴	ribu/thousand	7,39	7,21	7,18
Persentase Penduduk Miskin/ <i>Percentage of Poor People</i> ⁴	%	6,28	6,00	5,85
Garis Kemiskinan / <i>Poverty Line</i>	rupiah/rupiahs	442 639	462 334	492 693
Indeks Pembangunan Manusia-IPM ⁵	-	67,56	67,89	67,98
EKONOMI/ECONOMIC				
Produk Domestik Regional Bruto (PDRB) Harga Berlaku ⁶ <i>Gross Regional Domestic Bruto (GRDP) at Current Price</i> ⁶	miliar rupiah <i>billion</i>	7 612 047,58	8 137 602,75	7 762 077,75
Produk Domestik Regional Bruto (PDRB) Harga Konstan ⁶ <i>Gross Regional Domestic Bruto (GRDP) at Constant Price</i> ⁶	miliar rupiah <i>billion</i>	5 538 869,35	5 868 150,19	5 722 378,5
Laju Pertumbuhan Ekonomi ⁷ / <i>Economic Growth</i> ⁷	%	5,61	5,94	- 2,48

Catatan/Notes:

¹ 2018-2019 : Hasil proyeksi penduduk Indonesia 2010–2035 (pertengahan tahun/Juni)/*The result of Indonesia population projection 2010–2035 (mid year/June)*

2020 : Hasil SP2020(September)/*The result of the 2020 Population Census (September)*

² Kondisi Agustus/*Condition at August*

³ Menggunakan penimbang hasil proyeksi penduduk tahun 2010–2035/*Weighted by the 2010–2035 population projection*

⁴ Kondisi Maret/*Condition at March*

⁵ Sejak tahun 2010, IPM dihitung dengan metode baru. Komponen IPM metode baru adalah angka harapan hidup saat lahir, harapan lama sekolah, rata-rata lama sekolah, dan pengeluaran per kapita/*Since 2010, HDI was calculated using new method. New HDI component are life expectancy at birth, expected years of schooling, means years of schooling, and expenditure per capita*

⁶ Mulai tahun 2010 mengadopsi System of National Account 2008 (SNA 2008)/*Since 2010 is in line with System of National Account 2008 (SNA 2008)*

⁷ Menggunakan tahun dasar 2010 (2010=100)/*Using 2010 base year (2010=100)*

GEOGRAFI DAN IKLIM

Geography and Climate

BAB 1




Ibu Kota :
Capital of Regency

PURUK CAHU

Luas Wilayah Kabupaten Murung Raya

Total area of Murung Raya Regency :

23.700 km²



PENJELASAN TEKNIS

1. **Secara Astronomis**, Kabupaten Murung Raya terletak antara $113^{\circ} 12' 40,98''$ sampai $115^{\circ} 08' 6,52''$ Bujur Timur dan $-0^{\circ} 51' 51,87''$ Lintang Selatan $-0^{\circ} 47' 25,24''$ Lintang Utara.
2. **Berdasarkan posisi geografisnya, Murung Raya memiliki batas-batas:** Utara-Provinsi Kalimantan Barat dan Kalimantan Timur; Selatan-Kabupaten Barito Utara, Kapuas, dan Gunung Mas; Timur-Provinsi Kalimantan Timur; Barat-Kabupaten Gunung Mas dan Provinsi Kalimantan Barat.
3. **Luas wilayah** Kabupaten Murung Raya lebih kurang 23.700 km² dan terdiri dari 10 kecamatan dan 116 desa dan 9 kelurahan.
4. Pada umumnya **topografi** Murung Raya dari sebelah Selatan ke Timur merupakan dataran agak rendah, sedangkan di bagian Utara umumnya memiliki bentuk perbukitan, lipatan, patahan yang dijajari oleh pegunungan Muller-Schwaner. Bagian wilayah dengan kemiringan 0-2% terletak dibagian selatan tepi Sungai Barito. Bagian wilayah dengan kemiringan 2-15% tersebar di semua kecamatan seluas 1.785 km² (21,5%). Bagian wilayah dengan kemiringan 15-40% tersebar di semua kecamatan seluas 4.275

TECHNICAL NOTES

1. **Astronomically**, Murung Raya Regency is located between $113^{\circ} 12' 40,98''$ to $115^{\circ} 8' 6,52''$ East Longitude, $-0^{\circ} 51' 51,87''$ South Latitude and $-0^{\circ} 47' 25,24''$ North Latitude.
2. **In terms of geographic position, Murung Raya has boundaries as follows:** North-Kalimantan Barat Province and Kalimantan Timur Province; South-Barito Utara, Kapuas, and Gunung Mas Regency; East-Kalimantan Timur Province; West-Gunung Mas Regency and Kalimantan Barat Province.
3. **The total area** of Murung Raya Regency approximately 23,700 km² that is consists of 10 subdistricts and 116 villages and 9 Sub-Districts.
4. Generally, **The topographic** of Murung Raya from south to east is lowland area, whereas in the north generally has the shape of the hills, folds, and faults that is lined by Muller-Schwaner mountains. The part of area with a slope of 0-2% located in southern of part of Barito. The part of area with a slope of 2-15% located in all districts with total area of 1,785 km² (21.5%). The part of area with a slope of 15-40% located in all districts with total area of 4,275 km² (51%) and the part of area with a slope of >40% with total area of 2,075 km² (25%).

km² (51,5%), dan bagian wilayah dengan kemiringan di atas 40% seluas 2.075 km² (25%).

5. **Sungai utama** di Kabupaten Murung Raya adalah Sungai Barito dengan panjang sungai lebih kurang 900 dengan kedalaman rata-rata 8 m. Sungai ini melewati beberapa kabupaten di Kalimantan Tengah sebelum bermuara di Laut Jawa.
6. Menurut keadaan wilayahnya, Kabupaten Murung Raya memiliki **struktur tanah** yang berbukit-bukit dengan ketinggian dari permukaan laut antara 15-780 m. Wilayah dataran rendah terdapat pada bagian Selatan yang membentang sejauh lebih kurang 150 km ke Utara dan merupakan tanah dengan derajat keasaman (pH) kurang dari 7. Sepanjang sisi kiri dan kanan dataran rendah tersebut terdapat beberapa jenis dataran, seperti dataran tinggi, perbukitan, pegunungan lipatan dan patahan. Beberapa jenis tanah yang membentuk wilayah Murung Raya antara lain, tanah berwarna merah, kuning serta batuan induk hasil endapan, batuan beku dan batu-batuan lainnya.
7. **Iklim** adalah statistik cuaca dalam jenjang waktu yang lama. Iklim di daerah Kabupaten Murung Raya merupakan iklim tropis yang
5. *The main river in Murung Raya Regency is Barito River with the length approximately 900 km and an average depth of 8 meters. This river passes through several regency in Kalimantan Tengah before it empties into the Java sea.*
6. *According to the territory, **The land structure of** Murung Raya Regency is hilly with altitude between 15-780 meters from sea level. Lowland area are in the southern part of the territory which extends approximately as far as 150 km to the North and there has a soil acidity (pH) of less than 7. Along the left and right of lowlands, there are several types of terrain, such as highland, hills and folds and fracture mountain. Some types of soil in Murung Raya there are red soil, yellow soil, and also precipitated host rock, igneous rock and other rocks.*
7. ***Climate** is the statistics of weather over long period of time. The climate at Murung Raya Regency is a humid and hot tropical climate.*

lembab dan panas.

8. Sesuai pengamatan Stasiun Meteorologi, Klimatologi dan Geofisika Bandara Beringin Muara Teweh, keadaan curah hujan rata-rata tertinggi di Kabupaten Murung Raya terjadi pada bulan Januari 2020 sebesar 432 milimeter dan hari hujan terbanyak sepanjang tahun 2020 terjadi di bulan Juni yaitu 22 hari.

8. *Based on the observations of the Meteorology, Climatology and Geophysics Station of the Muara Teweh Beringin Airport, the highest average rainfall occurred in January 2020 amounting to 432 millimeters and the most rainy days throughout 2020 occurred in June, which were 22 days.*

<https://murakab.bps.go.id>

ULASAN

Secara Astronomis, Kabupaten Murung Raya terletak antara 113° 12' 40,98" sampai 115° 8' 6,52" Bujur Timur dan -0° 51' 51,87" Lintang Selatan -0° 47' 25,24" Lintang Utara. Kabupaten Murung Raya merupakan kabupaten terluas di Provinsi Kalimantan Tengah. Luas wilayah Kabupaten Murung Raya adalah 23.700 km² atau 15,43 persen dari luas Kalimantan Tengah.

Wilayah administrasi Kabupaten Murung Raya terdiri dari 10 wilayah Kecamatan. Berdasarkan UU No.5 Tahun 2002 tentang Pembentukan Kabupaten dan Perda Kabupaten Murung Raya No. 4 Tahun 2007 tentang pembentukan Kecamatan: Kecamatan Permata Intan (804 km²), Sungai Babuat (423 km²), Murung (730 km²), Laung Tuhup (1.611 km²), Barito Tuhup Raya (1.500 km²), Tanah Siang (1.239 km²), Tanah Siang Selatan (310 km²), Sumber Barito (2.797 km²), Seribu Riam (7.023 km²), dan Uut Murung (7.263 km²).

Wilayah Kabupaten Murung Raya bagian utara berbatasan dengan Kalimantan Timur dan Kalimantan Barat, bagian timur berbatasan dengan Kalimantan Timur, bagian selatan berbatasan dengan Kabupaten Barito Utara, Kabupaten Kapuas dan Kabupaten Gunung Mas, dan bagian barat berbatasan dengan Gunung Mas dan Kalimantan Barat.

DESCRIPTION

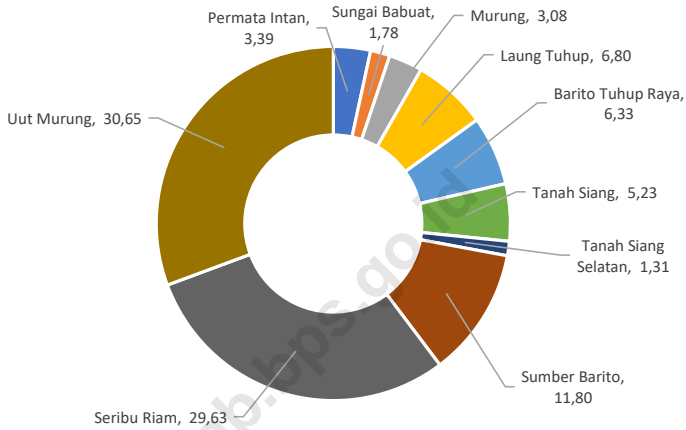
Astronomically, Murung Raya Regency is located between 113° 12' 40,98" to 115° 8' 6,52" East Longitude, -0° 51' 51,87" South Latitude and -0° 47' 25,24" North Latitude. Murung Raya Regency is the largest regency in Kalimantan Tengah Province. Murung Raya Regency has area 23,700 km² or 15.43 percent of area of Kalimantan Tengah.

Murung Raya is divided into 10 subdistricts. Based on UU No.5 Tahun 2002 on the establishment of regency and Perda Kabupaten Murung Raya No. 4 Tahun 2007 on the establishment of districts: Permata Intan (804 km²), Sungai Babuat (423 km²), Murung (730 km²), Laung Tuhup (1,611 km²), Barito Tuhup Raya (1,500 km²), Tanah Siang (1,239 km²), Tanah Siang Selatan (310 km²), Sumber Barito (2,797 km²), Seribu Riam (7,023 km²), and Uut Murung (7,263 km²).

Murung Raya Regency is bordered by Kalimantan Timur and Kalimantan Barat Provinces to the north, by Kalimantan Timur Province to the west, by Barito Utara Regency, Kapuas Regency and Gunung Mas Regency to the south, and by Gunung Mas Regency and Kalimantan Barat Provinces to the west.

Gambar 1.1
Figures

Persentase Luas Daerah Menurut Kecamatan di Kabupaten Murung Raya, 2020
Percentage of Total Area and Number of Islands by Subdistrict in Murung Raya Regency, 2020



Sumber/Source : 1. Peraturan Menteri Dalam Negeri No. 72 Tahun 2019
2. Sekretariat Daerah Kabupaten Murung Raya/Regional Secretariat of Murung Raya Regency

1.1 KEADAAN GEOGRAFI

GEOGRAPHY CONDITION

Tabel 1.1.1 Luas Daerah Menurut Kecamatan di Kabupaten Murung Raya, 2020
Table *Total Area and Number of Islands by Subdistrict in Murung Raya Regency, 2020*

Kecamatan Subdistrict (1)		Ibukota Kecamatan Capital of Subdistrict (2)
1.	Permata Intan	Tumbang Lahung
2.	Sungai Babuat	Tumbang Bantian
3.	Murung	Beriwit
4.	Laung Tuhup	Muara Laung I
5.	Barito Tuhup Raya	Makunjung
6.	Tanah Siang	Saripoi
7.	Tanah Siang Selatan	Dirung Lingkin
8.	Sumber Barito	Tumbang Kunyi
9.	Seribu Riam	Muara Joloi I
10.	Uut Murung	Tumbang Olong II
Murung Raya		Beriwit

Lanjutan Tabel/Continued Table 1.1.1

Kecamatan Subdistrict		Luas Total Area (km ² /sq.km)	Persentase terhadap Luas Kabupaten Percentage to Regency's Area
(1)		(3)	(4)
1.	Permata Intan	804	3,39
2.	Sungai Babuat	423	1,78
3.	Murung	730	3,08
4.	Laung Tuhup	1 611	6,80
5.	Barito Tuhup Raya	1 500	6,33
6.	Tanah Siang	1 239	5,23
7.	Tanah Siang Selatan	310	1,31
8.	Sumber Barito	2 797	11,80
9.	Seribu Riam	7 023	29,63
10.	Uut Murung	7 263	30,65
Murung Raya		23 700	100,00

Sumber/Source : 1. Peraturan Menteri Dalam Negeri No. 72 Tahun 2019

2. Sekretariat Daerah Kabupaten Murung Raya/Regional Secretariat of Murung Raya Regency

Tabel 1.1.2 Tinggi Wilayah¹ dan Jarak ke Ibukota² Menurut Kecamatan di Kabupaten Murung Raya, 2020
Altitude¹ and Distance² to the Capital by Subdistrict in Murung Raya Regency, 2020

Kecamatan Subdistrict	Tinggi Wilayah (mdpl) Altitude (m a.s.l.)	Jarak Ke Ibukota (km) Distance to the capital (km)
(1)	(2)	(2)
1. Permata Intan	42	80,00
2. Sungai Babuat	125	36,00
3. Murung	74	-
4. Laung Tuhup	47	34,00
5. Barito Tuhup Raya	15	70,00
6. Tanah Siang	185	28,00
7. Tanah Siang Selatan	39	15,50
8. Sumber Barito	67	130,00
9. Seribu Riam	488	220,00
10. Uut Murung	780	104,00

Sumber/Source : ¹ Pendataan Potensi Desa BPS Kabupaten Murung Raya 2018/*Village Potential Data Collecting BPS – Statistics of Murung Raya Regency, 2018*

² Dinas Perhubungan Kabupaten Murung Raya / *Transportation Service of Murung Raya Regency*

Tabel 1.1.3 Luas Daerah Menurut Kecamatan dan Desa/Kelurahan di Kabupaten Murung Raya, 2020
Total Area by Subdistrict and Village in Murung Raya Regency, 2020

Kecamatan Subdistrict	(Kode BPS) Desa/Kelurahan (BPS Code) Villages	Luas Total Area (km ² /sq.km)	Persentase Terhadap Luas Kabupaten Percentage to Regency's Area
(1)	(2)	(3)	(4)
1 Permata Intan		804	3,39
	(001) Tumbang Lahung	58,00	
	(002) Sungai Gula	143,00	
	(003) Sungai Batang	58,00	
	(004) Tumbang Salio	131,00	
	(005) Muara Bakanon	114,85	
	(006) Purnama	39,00	
	(007) Tumbang Lahung	63,00	
	(008) Muara Babuat	41,00	
	(009) Juking Supan	36,00	
	(010) Beratu	58,00	
	(011) Pantai Laga	58,00	
(018) Sei Bakanon	4,15		
2 Sungai Babuat		423	1,78
	(001) Batu Mirau	41,00	
	(002) Tumbang Bantian	41,00	
	(003) Tumbang Saan	28,00	
	(004) Tumbang Kolon	102,00	
	(005) Tambelum	92,00	
	(006) Tumbang Apat	119,00	

Catatan/Note : Nama daerah yang dicetak tebal adalah ibukota kecamatan/The name of the area in bold is capital of subdistrict.

Lanjutan Tabel/Continued Table 1.1.3

Kecamatan Subdistrict	(Kode BPS) Desa/Kelurahan (BPS Code) Villages	Luas Total Area (km ² /sq.km)	Persentase Terhadap Luas Kabupaten Percentage to Regency's Area
(1)	(2)	(3)	(4)
3 Murung		730	3,08
	(001) Dirung	36,00	
	(002) Malasan	31,00	
	(003) Batu Putih	53,00	
	(004) Mangkahui	67,00	
	(005) Panu'ut	29,00	
	(006) Muara Untu	71,00	
	(007) Muara Jaan	47,00	
	(008) Bahitom	56,00	
	(009) Danau Usung	32,00	
	(010) Juking Pajang	52,00	
	(011) Beriwit	111,00	
	(012) Puruk Cahu	40,00	
	(013) Muara Sumpoi	47,00	
	(014) Muara Bumban	40,00	
	(015) Penyang	18,00	
4 Laung Tuhup		1 611	6,80
	(001) Batu Tuhup	123,97	
	(002) Tumbang Bahan	37,49	
	(003) Muara Laung I	159,47	
	(004) Muara Laung II	35,59	
	(005) Beras Belange	55,31	
	(006) Muara Tuhup	71,53	
	(011) Biha	101,44	

Catatan/Note : Nama daerah yang dicetak tebal adalah ibukota kecamatan/The name of the area in bold is capital of subdistrict.

Lanjutan Tabel/Continued Table 1.1.3

Kecamatan Subdistrict	(Kode BPS) Desa/Kelurahan (BPS Code) Villages	Luas Total Area (km ² /sq.km)	Persentase Terhadap Luas Kabupaten Percentage to Regency's Area
(1)	(2)	(3)	(4)
	(012) Dirugn Pundu	26,86	
	(013) Pelaci	51,57	
	(016) Dirung Pinang	26,08	
	(017) Muara Tupuh	82,13	
	(022) Tawai Haui	32,75	
	(023) Lakutan	31,42	
	(024) Tumbang Bana	22,48	
	(025) Narui	30,87	
	(026) Muara Maruwei I	24,40	
	(027) Muara Maruwei II	50,63	
	(028) Penda Siron	233,74	
	(029) Batu Bua II	15,69	
	(030) Batu Bua I	40,09	
	(031) Tahujan Laung	46,13	
	(032) Kalang Duhung	24,61	
	(033) Beralang	16,04	
	(034) Tumbang Bondang	30,02	
	(035) Tumbang Tonduk	227,62	
	(036) Batu Karang	13,09	
5 Barito Tuhup Raya		1 500	6,33
	(001) Makunjung	178,00	
	(002) Cinta Budiman	50,00	
	(003) Bumban Tuhup	157,00	
	(004) Dirung Sararong	105,00	

Catatan/Note : Nama daerah yang dicetak tebal adalah ibukota kecamatan/The name of the area in bold is capital of subdistrict.

Lanjutan Tabel/Continued Table 1.1.3

Kecamatan Subdistrict	(Kode BPS) Desa/Kelurahan (BPS Code) Villages	Luas Total Area (km ² /sq.km)	Persentase Terhadap Luas Kabupaten Percentage to Regency's Area
(1)	(2)	(3)	(4)
	(005) Kohong	124,00	
	(006) Liang Nyaling	125,00	
	(007) Tumbang Masalo	175,00	
	(008) Tumbang Bauh	165,00	
	(009) Hingan Tokung	145,00	
	(010) Batu Tojah	120,00	
	(011) Tumbang Baloi	156,00	
6 Tanah Siang		1 603	5,23
	(007) Sungai Lunuk	10,39	
	(008) Tino Talih	6,39	
	(009) Olong Mango	9,82	
	(010) Dirung Bakung	32,96	
	(011) Tabulang	10,77	
	(012) Mahanyan	11,23	
	(013) Olong Dojou	9,38	
	(014) Olong Siron	10,75	
	(015) Konut	12,92	
	(016) Belawan	19,07	
	(017) Mangkalisoi	16,01	
	(018) Kalang Kaluh	32,68	
	(019) Mantiat Pati	47,55	
	(020) Olong Ulu	53,70	
	(021) Saripoi	58,60	
	(022) Puruk Batu	13,94	

Catatan/Note : Nama daerah yang dicetak tebal adalah ibukota kecamatan/The name of the area in bold is capital of subdistrict.

Lanjutan Tabel/Continued Table 1.1.3

Kecamatan Subdistrict	(Kode BPS) Desa/Kelurahan (BPS Code) Villages	Luas Total Area (km ² /sq.km)	Persentase Terhadap Luas Kabupaten Percentage to Regency's Area
(1)	(2)	(3)	(4)
	(023) Doang Arung	13,49	
	(024) Cangkang	9,04	
	(025) Muwun	24,98	
	(026) Kolam	85,59	
	(027) Nonokaliwon	68,14	
	(028) Saruhung	79,22	
	(029) Olong Soloi	75,58	
	(030) Tokung	83,93	
	(031) Olong Balo	388,61	
	(032) Karali	23,89	
	(033) Osom Tompok	30,38	
7 Tanah Siang Selatan		310	1,31
	(001) Oreng	48,00	
	(002) Olong Muro	47,00	
	(003) Olong Hanangan	46,00	
	(004) Dirung Lingkin	47,00	
	(005) Datah Kutou	53,00	
	(006) Tahujan Ontu	49,00	
	(007) Puruk Kambang	20,00	
8 Sumber Barito		2.797	11,80
	(001) Kalapeh baru	326,39	
	(002) Tumbang Masao	243,31	
	(003) Batu Makap	202,68	
	(004) Tumbang Kunyi	265,90	

Catatan/Note : Nama daerah yang dicetak tebal adalah ibukota kecamatan/The name of the area in bold is capital of subdistrict.

Lanjutan Tabel/Continued Table 1.1.3

Kecamatan Subdistrict	(Kode BPS) Desa/Kelurahan (BPS Code) Villages	Luas Total Area (km ² /sq.km)	Persentase Terhadap Luas Kabupaten Percentage to Regency's Area
(1)	(2)	(3)	(4)
	(005) Olong Liko	229,80	
	(006) Teluk Jolo	84,41	
	(007) Laas Baru	432,69	
	(008) Tumbang Tuan	869,05	
	(019) Tumbang Mulut	142,77	
9 Seribu Riam		7 023	29,63
	(001) Muara Joloi I	228,74	
	(002) Muara joloi II	297,78	
	(003) Parahau	566,83	
	(004) Tumbang Naan	1 832,42	
	(005) Tumbang Tohan	2 243,54	
	(006) Tumbang Jojang	1 449,07	
	(007) Takajung	404,62	
10 Uut Murung		7 263	30,65
	(001) Tumbang Olong	863,43	
	(002) Tumbang Olong II	636,02	
	(003) Kalasin	572,35	
	(004) Tumbang Tujang	2 862,27	
	(005) Tumbang Tupus	2 328,93	

Catatan/Note : Nama daerah yang dicetak tebal adalah ibukota kecamatan/*The name of the area in bold is capital of subdistrict.*

Sumber/Source : 1. Peraturan Menteri Dalam Negeri No. 72 Tahun 2019

2. Sekretariat Daerah Kabupaten Murung Raya/*Regional Secretariat of Murung Raya Regency*

Tabel 1.1.4 Fungsi dan Luas Kawasan Hutan dan Perairan di Kabupaten Murung Raya, 2018-2020
Function and Area of Forest and Inland Water of Murung Raya Regency, 2018-2020

Fungsi Kawasan <i>Regional Function</i>	Luas (Ha) /Area		
	2018	2019	2020
(1)	(2)	(3)	(4)
1. Hutan Produksi/ <i>Forest Production</i>			
a. Tetap/ <i>Permanent</i>	199 579	199 579	199 801
b. Terbatas/ <i>Limited</i>	1 236 637	1 236 637	1 226 387
c. Dapat Dikonversi/ <i>Convertible</i>	153 556	153 556	153 586
2. Hutan Lindung/ <i>Protection Forest</i>	485 645	495 492	500 335
3. Suaka Alam / <i>Sanctuary Reserve</i>			
a. Cagar Alam	185 280	185 279	190 704
b. Suaka Marga Satwa	-	-	-
4. Pelestarian / <i>Nature Conservation</i>			
a. Taman Nasional	-	-	-
b. Taman Hutan Raya	-	-	-
c. Taman Wisata Alam	-	-	-
5. Perairan/ <i>Water Area</i>	9 998	9 998	9 999
6. Areal Penggunaan Lain/ <i>Other use areas</i>	102 819	102 819	102 916

Sumber/ *Source* : UPT-KPHP (Kesatuan Pengelolaan Hutan Produksi) Kabupaten Murung Raya/ *UPT-KPHP (Production Forest Management Unit) Murung Raya Regency*

Tabel 1.1.5 Luas Penggunaan Lahan Menurut Kecamatan di Kabupaten Murung Raya (ha), 2020
Area of Land Use by Subdistrict in Murung Raya Regency (ha), 2020

Kecamatan Subdistrict	Lahan Sawah Wet Land				Jumlah Lahan Sawah Total of Wetland
	Irigasi Irrigation	Tadah Hujan Rainfeed	Rawa/Lebak Swamp	Lahan yang Tidak Ditanami Not Planted Land	
(1)	(2)	(3)	(4)	(5)	(6)
1. Permata Intan	-	63	-	-	63
2. Sungai Babuat	-	-	-	-	-
3. Murung	10	36	-	-	46
4. Laung Tuhup	-	15	-	-	15
5. Barito Tuhup Raya	-	-	-	-	-
6. Tanah Siang	-	5	-	-	5
7. Tanah Siang Selatan	-	24	-	-	24
8. Sumber Barito	-	-	-	-	-
9. Seribu Riam	-	-	-	-	-
10. Uut Murung	-	-	-	-	-
Murung Raya	10	143	-	-	153

Lanjutan Tabel/Continued Table 1.1.5

Kecamatan Subdistrict	Lahan Bukan Sawah Dryland				
	Tegal/Kebun Dry Field/ Garden	Ladang/Huma Shifting Cultivation	Perkebunan Plantation Land	Ditanam pohon/ Hutan rakyat Planted Land/ Community Forest	Padang Pengembalian/ Padang Rumput Meadow
(1)	(7)	(8)	(9)	(10)	(11)
1. Permata Intan	5 050	500	5 025	5 000	5 050
2. Sungai Babuat	40	350	65	2 528	-
3. Murung	165	592	16 025	-	260
4. Laung Tuhup	8 100	420	30 000	21 000	100
5. Barito Tuhup Raya	1 500	340	63 000	-	-
6. Tanah Siang	263	841	17 869	-	-
7. Tanah Siang Selatz	481	235	10 600	2	20
8. Sumber Barito	20	57	6 000	4 000	10
9. Seribu Riam	-	101	12	-	-
10. Uut Murung	344	353	876	-	-
Murung Raya	15 963	3 789	149 472	32 530	5 440

Lanjutan Tabel/Continued Table 1.1.5

Kecamatan <i>Subdistrict</i>	Lahan Bukan Sawah <i>Dryland</i>			Jumlah Lahan Bukan Sawah <i>Total of Dryland</i>
	Hutan Negara <i>State Forest</i>	Sementara Tidak Diusahakan <i>Temporary Uncultivated</i>	Lainnya (Tambak, Kolam, Empang, dll) <i>Others (ponds)</i>	
(1)	(12)	(13)	(14)	(15)
1. Permata Intan	5 025	7 487	7 000	40 137
2. Sungai Babuat	-	1 499	40	4 522
3. Murung	-	1 015	560	18 617
4. Laung Tuhup	24 300	13 030	8 035	104 985
5. Barito Tuhup Raya	-	7 960	770	73 570
6. Tanah Siang	86 645	8 508	1 802	115 928
7. Tanah Siang Selatan	-	1 788	1 525	14 651
8. Sumber Barito	-	10 075	237 253	257 415
9. Seribu Riam	5 681	111	-	5 905
10. Uut Murung	709 860	11 716	2 136	725 285
Murung Raya	831 511	63 189	259 121	1 361 015

Lanjutan Tabel/Continued Table 1.1.5

Kecamatan Subdistrict	Lahan Bukan Pertanian (Jalan, Pemukiman, Perkantoran, Sungai, dll) Non Agriculture Land (Roads, Settlements, Offices, Rivers, etc.)	Jumlah Luas Penggunaan Lahan Total of Land Use
(1)	(16)	(17)
1. Permata Intan	40 200	80 400
2. Sungai Babuat	37 778	42 300
3. Murung	54 337	73 000
4. Laung Tuhup	56 100	161 100
5. Barito Tuhup Raya	76 430	150 000
6. Tanah Siang	7 967	123 900
7. Tanah Siang Selatan	16 325	31 000
8. Sumber Barito	22 285	279 700
9. Seribu Riam	696 395	702 300
10. Uut Murung	1 015	726 300
Murung Raya	1 008 832	2 370 000

Sumber/Source: Dinas Pertanian dan Perikanan Murung Raya/Agriculture and Fishery Service of Murung Raya Regency

1.2 KEADAAN IKLIM

CLIMATE CONDITION

Tabel 1.2.1 Pengamatan Unsur Iklim di Stasiun Pengamatan Badan Meteorologi Klimatologi dan Geofisika (BMKG) di Kabupaten Murung Raya, 2020
Observation of Climate Elements at the Meteorology, Climatology and Geophysics Agency Station of Murung Raya Regency, 2020

Bulan Month	Suhu/Temperature		
	Minimum	Rata-rata Average	Maksimum Maximum
(1)	(2)	(3)	(4)
Januari/January	24,0	27,7	32,8
Februari/February	23,3	28,1	33,6
Maret/ March	23,5	27,9	33,0
April/ April	23,0	27,7	33,2
Mei/ May	23,7	28,2	33,2
Juni/ June	23,4	27,6	31,9
July/ July	22,9	27,4	32,8
Agustus/ August	22,9	27,6	33,1
September/ September	23,1	27,4	32,8
Oktober/ Oktober	23,5	27,5	32,6
November/ November	23,0	27,7	33,2
Desember/ December	23,4	27,1	32,6

Catatan/Note: - Suhu maksimum dan minimum adalah suhu yang terjadi pada salah satu hari tertentu dalam bulan yang bersangkutan/ *The maximum and minimum temperatures are the temperatures that occur on any given day of the month,*
- Suhu udara rata-rata merupakan Suhu rata-rata dalam bulan tertentu/ *Average air temperature is The Average temperature in a given month*

Lanjutan Tabel/Continued Table 1.2.1

Bulan Month	Kelembapan/Humidity(%)		
	Minimum	Rata-rata Average	Maksimum Maximum
(1)	(5)	(6)	(7)
Januari/January	47,00	84,00	99,00
Februari/February	46,00	82,00	99,00
Maret/ March	51,00	84,00	98,00
April/ April	54,00	84,00	99,00
Mei/ May	55,00	84,00	98,00
Juni/ June	54,00	85,00	100,00
July/ July	52,00	84,00	99,00
Agustus/ August	51,00	82,00	99,00
September/ September	50,00	84,00	99,00
Oktober/ Oktober	56,00	84,00	98,00
November/ November	52,00	83,00	99,00
Desember/ December	51,00	85,00	100,00

Lanjutan Tabel/Continued Table 1.2.1

Bulan Month	Kecepatan Angin (m/det)/ Wind Velocity(m/sec)		
	Minimum	Rata-rata Average	Maksimum Maximum
(1)	(9)	(10)	(11)
Januari/January	0,51	4,63	26,24
Februari/February	2,57	6,19	34,47
Maret/ March	1,03	5,66	31,89
April/ April	1,03	4,11	29,32
Mei/ May	1,54	4,63	29,32
Juni/ June	0,51	3,09	24,18
July/ July	0,51	3,60	26,75
Agustus/ August	0,51	3,60	24,18
September/ September	2,06	4,11	26,24
Oktober/ Oktober	0,51	3,60	24,18
November/ November	0,51	3,60	30,35
Desember/ December	0,51	3,60	28,81

Lanjutan Tabel/Continued Table 1.2.1

Bulan Month	Tekanan Udara/ Atmospheric Pressure(mb)		
	Minimum	Rata-rata Average	Maksimum Maximum
(1)	(12)	(13)	(14)
Januari/January	1 004,8	1 011,8	1 015,0
Februari/February	1 005,1	1 012,4	1 015,1
Maret/ March	1 005,3	1 012,1	1 015,1
April/ April	1 005,2	1 012,1	1 014,2
Mei/ May	1 003,2	1 011,3	1 014,1
Juni/ June	1 004,8	1 011,4	1 013,3
July/ July	1 004,8	1 010,6	1 013,1
Agustus/ August	1 004,7	1 011,3	1 015,8
September/ September	1 004,9	1 011,4	1 013,7
Oktober/ Oktober	1 003,8	1 011,0	1 013,2
November/ November	1 003,6	1 011,3	1 014,4
Desember/ December	1 004,8	1 010,3	1 012,1

Lanjutan Tabel/Continued Table 1.2.1

Bulan Month	Jumlah Curah Hujan Number of Precipitation (mm)	Jumlah Hari Hujan (hari) Number of Rainy Days (day)	Penyinaran Matahari Duration of Sunshine (%)
(1)	(15)	(16)	(17)
Januari/January	283,8	20	58,8
Februari/February	175,5	16	75,8
Maret/ March	265,0	22	64,8
April/ April	498,7	23	74,0
Mei/ May	306,1	20	63,3
Juni/ June	279,0	21	56,5
July/ July	162,6	18	72,7
Agustus/ August	124,9	15	69,8
September/ September	158,5	15	54,1
Oktober/ Oktober	466,5	21	58,2
November/ November	256,6	18	75,3
Desember/ December	330,2	21	62,4

Sumber/Source: Badan Meteorologi, Klimatologi, dan Geofisika - Stasiun Meteorologi Beringin (Barito Utara) / Meteorology, Climatology, and Geophysics Agency - Beringin Meteorological Station (Barito Utara)

Jumlah Pegawai Negeri Sipil (PNS) Kabupaten Murung Raya

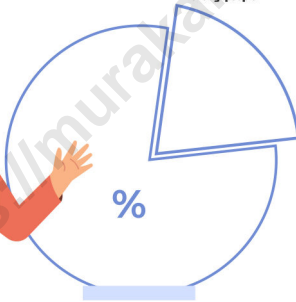
Number of civil servants in Murung Raya Regency per Desember 2020

Laki-laki
Male
1 519
orang/people

Perempuan
Female
1 619
orang/people

Menurut Tingkat Pendidikan, PNS dengan pendidikan terakhir Tingkat Sarjana/Doktor/Ph.D terbanyak di Kab. Murung Raya.

According to the level of education, civil servants with last education level Bachelor / Doctor / Ph.D most in the Murung Raya Regency.



PENJELASAN TEKNIS

1. **Kabupaten Murung Raya** merupakan kabupaten hasil pemekaran dari Kabupaten Barito Utara, yang diresmikan menjadi kabupaten definitif pada tanggal 10 April 2002, Hal ini sesuai dengan UU Nomor 5 Tahun 2002 mengenai pembentukan k a b u p a t e n - k a b u p a t e n pemekaran di Kalimantan Tengah.
2. Pada awal terbentuknya kabupaten Murung Raya, terdapat 5 kecamatan yaitu Kecamatan Sumber Barito, Laung Tuhup, Murung, Tanah Siang, dan Permata Intan, Seiring kebutuhan akan peningkatan pelayanan publik pada tahun 2007 (Peraturan Daerah Nomor 4 Tahun 2007) dilakukan pembentukan kecamatan di Murung Raya, antara lain:
 - Kecamatan Barito Tuhup Raya dimekarkan dari Kecamatan Laung Tuhup,
 - Kecamatan Tanah Siang Selatan dimekarkan dari Kecamatan Tanah Siang,
 - Kecamatan Sungai Babuat dimekarkan dari Kecamatan Permata Intan,
 - Kecamatan Seribu Riam dimekarkan dari Kecamatan Sumber Barito,
 - Kecamatan Uut Murung dimekarkan dari Kecamatan Sumber Barito,

TECHNICAL NOTES

1. *Murung Raya regency was split regency from Barito Utara Regency, which inaugurated to be a definitive regency in April 10 2002, Is is appropriate with UU Nomor 5 Tahun 2002 about the formation of split regency in Kalimantan Tengah.*
2. *At the beginning of the formation of Murung Raya Regency, there are five subdistricts: Sumber Barito subdistrict, Laung Tuhup subdistrict, Murung subdistrict, Tanah Siang subdistrict, and Permata Intan subdistrict, Along with increased needs in public services, in 2007 (Peraturan Daerah Nomor 4 Tahun 2007) several subdistrict was split, there are:*
 - *Barito Tuhup Raya subdistrict was split from Laung Tuhup subdistrict,*
 - *Tanah Siang Selatan subdistrict was split from Tanah Siang subdistrict,*
 - *Sungai Babuat subdistrict was split form Permata Intan subdistrict,*
 - *Seribu Riam subdistrict was split from Sumber Barito subdistrict,*
 - *Uut Murung subdistrict was split from Sumber Barito subdistrict,*

Sampai dengan Desember Tahun 2020, Kabupaten Murung Raya terdiri dari 10 kecamatan, 116 desa, dan 9 kelurahan

Until Desember 2020, Murung Raya Regency consists of 10 subdistricts, 125 villages, and 11 urban villages.

3. Lembaga legislatif dipegang oleh Dewan Perwakilan Rakyat Daerah (DPRD) yang berkedudukan sebagai unsur penyelenggara pemerintahan daerah di Kabupaten Murung Raya,
 4. Berdasarkan Peraturan Daerah Kabupaten Murung Raya Nomor 6 Tahun 2006, Susunan Organisasi Pemerintahan Desa terdiri dari Pemerintahan Desa, dan Badan Pemusyawaratan Desa, Susunan organisasi pemerintah desa terdiri kepala desa dan perangkat desa (sekretariat desa, pelaksanaan teknis lapangan, dan unsur kewilayahan), Badan Pemusyawaratan Daerah berfungsi sebagai unsur penyelenggara pemerintahan desa,
 5. Pegawai Negeri Sipil (PNS) merupakan unsur pemerintahan yang menjalankan tugas dan fungsi sebagai pelayan masyarakat dan menjalankan kegiatan operasional/rutin tata pemerintahan.
3. *The Legislative is held by the Regional House of Representative (DPRD) which serves as component of the regional administration in Murung Raya Regency,*
 4. *Based on Peraturan Daerah Kabupaten Murung Raya Nomor 6 Tahun 2006, the organization arrangement of villages government is consists of Village Administration, and Village Consultative Agency, The Village Administration is consists of village chief dan village officer (village secretariat, the technical implementation of the field, and territorial component), Village Consultative Agency serves as component of the village administration,*
 5. *Civil Servant is an element of governmental duties and functions as public servant and operating activities/routine governance.*

ULASAN**DESCRIPTION**

Jumlah desa/kelurahan di Kabupaten Murung Raya di tahun 2020 masih sama dibanding tahun 2019 dimana terdapat 116 desa/kelurahan yang tersebar di 10 kecamatan di Kabupaten Murung Raya.

Number of village/kelurahan in Murung Raya Regency in the year of 2020 is still the same number as last year, there are 116 villages/kelurahan in 10 surdistrict in Murung Raya Regency

Jumlah anggota Dewan Perwakilan Rakyat Daerah (DPRD) di tahun 2020 tidak mengalami perubahan dibanding tahun 2019, yakni 25 anggota DPRD.

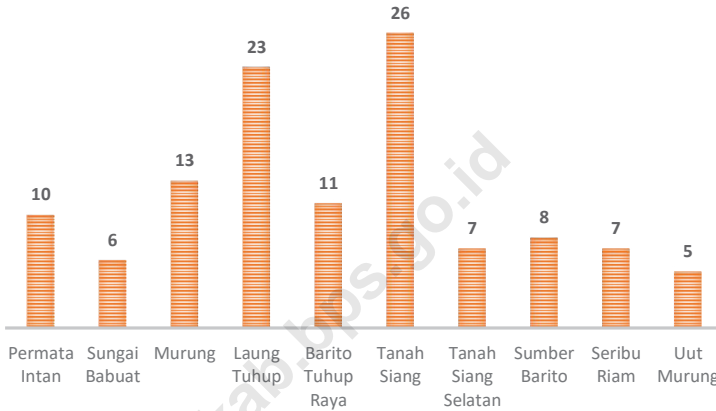
Number of Regional House of Representative's Members in Murung Raya Regency in 2020 is also having same number as last year, which are 25 Regional House of Representative's Members

Dalam pelaksanaannya, kelancaran pemerintahan Kabupaten Murung Raya tentu juga bergantung pada kuantitas sumber daya manusianya. Hal ini ditunjukkan dari jumlah Pegawai Negeri Sipil (PNS) di lingkungan pemerintahan Kabupaten Murung Raya tahun 2020 sebanyak 3.215 PNS Daerah yang terdiri dari 1.545 laki-laki dan 1.670 perempuan. Jumlah ini mengalami peningkatan dibanding tahun 2019, yakni 3.209 PNS Daerah yang terdiri 1.545 laki-laki dan 1.670 perempuan.

In the implementation of Government administration of Murung Raya Regency is depend on the quantity of human resources. Number of civil servants in Murung Raya Regency in 2020 are as many as 3,215 Regional Civil Servants that consisting of 1,670 males and 1,545 females. This number is more than a year before, in 2019, there are 3.209 civil servants that consists 1.545 males and 1.670 females.

Gambar 2.1
Figures

Jumlah Desa¹ Menurut Kecamatan di Kabupaten Murung Raya, 2020
Number of Villages¹ by Subdistrict in Murung Raya Regency, 2020



Catatan/Note: ¹ Termasuk kelurahan dan Unit Permukiman Transmigrasi (UPT)/Include Transmigration Settlement Unit

Sumber/Source : Peraturan Kepala Badan Pusat Statistik Nomor 1 Tahun 2020 Tanggal 5 Februari 2020 tentang Perubahan Atas Peraturan Kepala Badan Pusat Statistik Nomor 3 Tahun 2019 tentang Kode dan Nama Wilayah Kerja Statistik Tahun 2019/Chief Statistician Regulation Number 1/2020, February 5 2020, as a revision of Chief Statistician Regulation Number 3 of 2019 on Code and Name of Regional Level of Data Collection

2.1 WILAYAH ADMINISTRATIF

ADMINISTRATIVE AREA

Tabel 2.1.1 Jumlah Desa¹/Kelurahan Menurut Kecamatan di Kabupaten Murung Raya, 2016–2020
Number of Villages¹ /Kelurahan by Subdistrict in Murung Raya Regency, 2016–2020

Kecamatan Subdistrict	2016	2017	2018	2019	2020
(1)	(2)	(3)	(4)	(5)	(6)
1. Permata Intan	10	10	10	10	10
2. Sungai Babuat	6	6	6	6	6
3. Murung	13	13	13	13	13
4. Laung Tuhup	23	23	23	23	23
5. Barito Tuhup Raya	11	11	11	11	11
6. Tanah Siang	26	26	26	26	26
7. Tanah Siang Selatan	6	6	7	7	7
8. Sumber Barito	8	8	8	8	8
9. Seribu Riam	7	7	7	7	7
10. Uut Murung	5	5	5	5	5
Murung Raya	115	115	116	116	116

Catatan/Note: ¹ Termasuk kelurahan dan Unit Permukiman Transmigrasi (UPT)/Include Transmigration Settlement Unit

Sumber/Source: Peraturan Kepala Badan Pusat Statistik Nomor 1 Tahun 2020 Tanggal 5 Februari 2020 tentang Perubahan Atas Peraturan Kepala Badan Pusat Statistik Nomor 3 Tahun 2019 tentang Kode dan Nama Wilayah Kerja Statistik Tahun 2019/Chief Statistician Regulation Number 1/2020, February 5 2020, as a revision of Chief Statistician Regulation Number 3 of 2019 on Code and Name of Regional Level of Data Collection.

2.2 DEWAN PERWAKILAN RAKYAT DAERAH REGIONAL HOUSE OF REPRESENTATIVES

Tabel 2.2.1 Jumlah Anggota Dewan Perwakilan Rakyat Daerah Menurut Partai Politik dan Jenis Kelamin di Kabupaten Murung Raya, 2020
Number of Regional House of Representatives's Members by Political Parties and Sex in Murung Raya Regency, 2020

Partai Politik <i>Political</i>	Laki-laki <i>Male</i>	Perempuan <i>Female</i>	Jumlah <i>Total</i>
(1)	(2)	(3)	(4)
1. Partai Demokrasi Indonesia Perjuangan (PDIP)	5	-	5
2. Partai Amanat Nasional (PAN)	3	-	3
3. Partai Golongan Karya (Golkar)	-	1	1
4. Partai Demokrat	2	-	2
5. Partai Keadilan dan Persatuan Indonesia (PKPI)	-	-	-
6. Partai Kebangkitan Bangsa (PKB)	3	-	3
7. Partai Karya Peduli Bangsa (PKPB)	-	-	-
8. Partai Keadilan Sejahtera (PKS)	3	-	3
9. Partai Persatuan Pembangunan (PPP)	3	-	3
10. Partai Damai Sejahtera (PDS)	-	-	-
11. Partai Pemuda Indonesia (PPI)	-	-	-
12. Partai Matahari Bangsa (PMB)	-	-	-
13. Partai Nasional Demokrat (Nasdem)	2	2	3
14. Partai Gerakan Indonesia Raya (Gerindra)	-	1	1
Murung Raya	21	4	25
2019	21	4	25
2018	21	4	25
2017	21	4	25
2016	21	4	25

Sumber/Source: Sekretariat DPRD Kabupaten Murung Raya/Regional House of Representatives Secretariat of Murung Raya Regency

2.3 SUMBER DAYA MANUSIA

HUMAN RESOURCES

Tabel 2.3.1 Jumlah Pegawai Negeri Sipil Menurut Jabatan dan Jenis Kelamin di Kabupaten Murung Raya, Desember 2019 dan Desember 2020
Number of Civil Servants by Occupation and Sex in Murung Raya Regency, December 2019 and December 2020

Jabatan <i>Occupation</i>	2019 ¹		Jumlah <i>Total</i>
	Laki-laki <i>Male</i>	Perempuan <i>Female</i>	
(1)	(2)	(3)	(4)
Fungsional Tertentu <i>Specific Functional</i>	785	1 267	2 052
Fungsional Umum <i>Staf General Functional</i>	356	159	515
Struktural/Structural	432	210	642
Eselon V/5th Echelon	-	-	-
Eselon IV/4th Echelon	294	161	455
Eselon III/3rd Echelon	113	45	158
Eselon II/2nd Echelon	25	4	29
Eselon I/1st Echelon	-	-	-
Jumlah/Total	1 573	1 636	3 209

Lanjutan Tabel/Continued Table 2.3.1

Jabatan Occupation	2020 ²		Jumlah Total
	Laki-laki Male	Perempuan Female	
(1)	(5)	(6)	(7)
Fungsional Tertentu <i>Specific Functional</i>	694	1 106	1800
Fungsional Umum <i>Staf General Functional</i>	424	308	732
Struktural/Structural	412	205	617
Eselon V/5th Echelon	-	-	-
Eselon IV/4th Echelon	283	159	442
Eselon III/3rd Echelon	107	42	149
Eselon II/2nd Echelon	22	4	26
Eselon I/1st Echelon	-	-	-
Jumlah/Total	1 530	1 619	3 149

Catatan/Note: ¹ Jumlah PNS dalam rincian tersebut termasuk jumlah CPNS Tahun 2019/ *Number of Civil Servant in these variables include the number of CPNS in 2019.*

² Jumlah PNS dalam rincian tersebut tidak termasuk jumlah CPNS Tahun 2020/ *Number of Civil Servant in these variables exclude the number of CPNS in 2020.*

Sumber/Source: Badan Kepegawaian dan Pengembangan Sumber Daya Manusia Kabupaten Murung Raya/ *Human Resources Development and Employment Agency of Murung Raya Regency*

Tabel 2.3.2 Jumlah Pegawai Negeri Sipil Menurut Tingkat Pendidikan dan Jenis Kelamin di Kabupaten Murung Raya, Desember 2019 dan Desember 2020

Number of Civil Servants by Educational Level and Sex in Murung Raya Regency, December 2019 and December 2020

Tingkat Pendidikan <i>Education Level</i>	2019 ¹		
	Laki-laki <i>Male</i>	Perempuan <i>Female</i>	Jumlah <i>Total</i>
(1)	(2)	(3)	(4)
Sampai dengan SD <i>Up to Primary School</i>	16	2	18
SMP/Sederajat <i>General Vocational Junior High School</i>	25	2	27
SMA/Sederajat <i>General Vocational Senior High School</i>	284	147	431
Diploma I, II/Akta I, II <i>Diploma I, II/Akta I, II</i>	95	73	168
Diploma III/Akta III/Sarjana Muda <i>Diploma III/Akta III/Bachelor</i>	144	317	461
Tingkat Sarjana/Doktor/Ph.D <i>University Graduates</i>	1009	1095	2104
Jumlah/Total	1 573	1 636	3 209

Lanjutan Tabel/Continued Table 2.3.2

Tingkat Pendidikan <i>Education Level</i>	2020 ²		Jumlah <i>Total</i>
	Laki-laki <i>Male</i>	Perempuan <i>Female</i>	
(1)	(5)	(6)	(7)
Sampai dengan SD <i>Up to Primary School</i>	9	2	11
SMP/Sederajat <i>General Vocational Junior High School</i>	24	0	24
SMA/Sederajat <i>General Vocational Senior High School</i>	261	129	390
Diploma I, II/Akta I, II <i>Diploma I, II/Akta I, II</i>	66	44	110
Diploma III/Akta III/Sarjana Muda <i>Diploma III/Akta III/Bachelor</i>	140	327	467
Tingkat Sarjana/Doktor/Ph.D <i>University Graduates</i>	1 045	1 168	2 213
Jumlah/Total	1 545	1 670	3 215

Catatan/Note: ¹ Jumlah PNS dalam rincian tersebut termasuk jumlah CPNS Tahun 2019/ *Number of Civil Servant in these variables include the number of CPNS in 2019.*

² Jumlah PNS dalam rincian tersebut termasuk jumlah CPNS Tahun 2020/ *Number of Civil Servant in these variables include the number of CPNS in 2020.*

Sumber/Source: Badan Kepegawaian dan Pengembangan Sumber Daya Manusia Kabupaten Murung Raya/ *Human Resources Development and Employment Agency of Murung Raya Regency*

Tabel 2.3.3 Jumlah Pegawai Negeri Sipil Menurut Tingkat Kepangkatan dan Jenis Kelamin di Kabupaten Murung Raya, Desember 2019 dan Desember 2020

Number of Civil Servants by Hierarchy and Sex in Murung Raya Regency, December 2019 and December 2020

Pangkat/ Golongan/ Ruang Hierarchy	2019 ¹		
	Laki-laki Male	Perempuan Female	Jumlah Total
(1)	(2)	(3)	(4)
1. I/A (Juru Muda)	2	-	2
2. I/B (Juru Muda Tingkat I)	9	-	9
3. I/C (Juru)	12	-	12
4. I/D (Juru Tingkat I)	11	2	13
Golongan I/Range I	34	2	36
5. II/A (Pengatur Muda)	25	16	41
6. II/B (Pengatur Muda Tingkat I)	53	42	95
7. II/C (Pengatur)	88	87	175
8. II/D (Pengatur Tingkat I)	104	73	177
Golongan II/Range II	270	218	488
9. III/A (Penata Muda)	182	314	496
10. III/B (Penata Muda Tingkat I)	214	441	655
11. III/C (Penata)	278	297	575
12. III/D (Penata Tingkat I)	235	155	390
Golongan III/Range III	909	1 207	2 116
13. IV/A (Pembina)	265	154	419
14. IV/B (Pembina Tingkat I)	71	51	122
15. IV/C (Pembina Utama Muda)	24	4	28
16. IV/D (Pembina Utama Madya)	-	-	-
17. IV/E (Pembina Utama)	-	-	-
Golongan IV/Range IV	360	209	569
Jumlah/Total	1 573	1 636	3 209

Lanjutan Tabel/Continued Table 2.3.3

Pangkat/ Golongan/ Ruang Hierarchy	2020 ²		
	Laki-laki Male	Perempuan Female	Jumlah Total
(1)	(2)	(3)	(4)
1. I/A (Juru Muda)	2	-	2
2. I/B (Juru Muda Tingkat I)	7	-	7
3. I/C (Juru)	9	-	9
4. I/D (Juru Tingkat I)	10	1	11
Golongan I/Range I	28	1	29
5. II/A (Pengatur Muda)	21	6	27
6. II/B (Pengatur Muda Tingkat I)	49	44	93
7. II/C (Pengatur)	80	67	147
8. II/D (Pengatur Tingkat I)	102	80	182
Golongan II/Range II	252	197	449
9. III/A (Penata Muda)	179	255	434
10. III/B (Penata Muda Tingkat I)	166	374	540
11. III/C (Penata)	267	375	642
12. III/D (Penata Tingkat I)	279	229	508
Golongan III/Range III	891	1 233	2 124
13. IV/A (Pembina)	270	175	445
14. IV/B (Pembina Tingkat I)	83	60	143
15. IV/C (Pembina Utama Muda)	21	4	25
16. IV/D (Pembina Utama Madya)	-	-	0
17. IV/E (Pembina Utama)	-	-	0
Golongan IV/Range IV	374	239	613
Jumlah/Total	1 545	1 670	3 215

Catatan/Note: ¹ Jumlah PNS dalam rincian tersebut termasuk jumlah CPNS Tahun 2019/ *Number of Civil Servant in these variables include the number of CPNS in 2019.*

² Jumlah PNS dalam rincian tersebut termasuk jumlah CPNS Tahun 2020/ *Number of Civil Servant in these variables include the number of CPNS in 2020.*

Sumber/Source: Badan Kepegawaian dan Pengembangan Sumber Daya Manusia Kabupaten Murung Raya/ *Human Resources Development and Employment Agency of Murung Raya Regency*

Tabel 2.3.4 Jumlah Pegawai Negeri Sipil Menurut Dinas/Instansi Pemerintah dan Jenis Kelamin di Kabupaten Murung Raya, Desember 2019 dan Desember 2020
Number of Civil Servants by Institution/Office and Sex in Murung Raya Regency, December 2019 and December 2020

Dinas/Instansi Pemerintahan <i>Institution/Office</i>	2019 ¹		
	Laki-laki <i>Male</i>	Perempuan <i>Female</i>	Jumlah <i>Total</i>
(1)	(2)	(3)	(4)
1. Sekretariat Daerah	77	23	100
2. Sekretariat DPRD	12	5	17
3. Sekretariat KPU (diperbantukan)	6	1	7
4. Inspektorat	19	14	33
5. Dinas Pekerjaan Umum dan Penataan Ruang	47	6	53
6. Dinas Perumahan, Kawasan Permukiman dan Pertanahan	20	6	26
7. Dinas Perhubungan	21	4	25
8. Satuan Polisi Pamong Praja dan Pemaam Kebakaran	21	4	25
9. Dinas Pengendalian Penduduk, KB, Pemberdayaan Perempuan dan Perlindungan Anak	6	17	23
10. Dinas Peindustrian, Perdagangan, Koperasi, dan UKM	16	11	27
11. Dinas Pertanian dan Perikanan	29	26	55
12. Dinas Kearsipan dan Perpustakaan	13	7	20
13. Dinas Lingkungan Hidup	18	11	29

Lanjutan Tabel/Continued Table 2.3.4

Dinas/Instansi Pemerintahan <i>Institution/Office</i>	2019		
	Laki-laki <i>Male</i>	Perempuan <i>Female</i>	Jumlah <i>Total</i>
(1)	(2)	(3)	(4)
14. Dinas Pendidikan dan Kebudayaan	31	13	44
15. Dinas Tenaga Kerja dan Transmigrasi	9	8	17
16. Dinas Ketahanan Pangan	5	15	20
17. Dinas Sosial	14	9	23
18. Dinas Kesehatan	31	18	49
19. Dinas Pariwisata, Pemuda dan Olahraga	16	10	26
20. Dinas Kependudukan dan Pencatatan Sipil	9	12	21
21. Dinas Pemberdayaan Masyarakat dan Desa	22	6	28
22. Dinas Penanaman Modal dan Pelayanan Terpadu Satu Pintu	11	9	20
23. Dinas Komunikasi, Informatika, Statistik dan Persandian	13	9	22
24. Badan Perencanaan Pembangunan dan Penelitian Pengembangan Daerah	19	12	31
25. Badan Kepegawaian dan Pengembangan Sumber Daya Manusia	14	8	22
26. Badan Pendapatan Daerah	17	14	31
27. Badan Pengelolaan keuangan dan Aset Daerah	21	13	34
28. Badan Kesatuan Bangsa dan Politik	18	3	21
29. Badan Penanggulangan Bencana Daerah	22	5	27

Lanjutan Tabel/Continued Table 2.3.4

Dinas/Instansi Pemerintahan <i>Institution/Office</i>		2019 ¹		
		Laki-laki <i>Male</i>	Perempuan <i>Female</i>	Jumlah <i>Total</i>
(1)	(2)	(3)	(4)	
30. RSUD Puruk Cahu	42	82	124	
31. Kecamatan Murung	10	7	17	
32. Kecamatan Tanah Siang	26	8	34	
33. Kecamatan Laung Tuhup	17	2	19	
34. Kecamatan Permata Intan	13	4	17	
35. Kecamatan Sumber Barito	12	6	18	
36. Kecamatan Sungai Babuat	10	5	15	
37. Kecamatan Barito Tuhup Raya	12	4	16	
38. Kecamatan Seribu Riam	11	1	12	
39. Kecamatan Tanah Siang Selatan	12	5	17	
40. Kecamatan Uut Murung	7	2	9	
41. Kelurahan Beriwit	6	6	12	
42. Kelurahan Puruk Cahu Seberang	6	5	11	
43. Kelurahan Muara Tuhup	4	1	5	
44. Kelurahan Muara Laung I	2	1	3	
45. Kelurahan Batu Bua I	6	0	6	

Lanjutan Tabel/Continued Table 2.3.4

Dinas/Instansi Pemerintahan <i>Institution/Office</i>	2019 ¹		
	Laki-laki <i>Male</i>	Perempuan <i>Female</i>	Jumlah <i>Total</i>
(1)	(2)	(3)	(4)
46. Kelurahan Saripoi	5	1	6
47. Kelurahan Tumbang Lahung	2	1	3
48. Kelurahan Muara Bakanon	2	1	3
49. Kelurahan Tumbang Kunyi	4	2	6
50. Koorwil Kecamatan Murung	5	20	25
51. Koorwil Kecamatan Laung Tuhup	7	5	12
52. Koorwil Kecamatan Tanah Siang	9	4	13
53. Koorwil Kecamatan Permata Intan	3	1	4
54. Koorwil Kecamatan Sumber Barito	5	-	5
55. Koorwil Kecamatan Tanah Siang Selatan	7	-	7
56. Koorwil Kecamatan Uut Murung	1	1	2
57. Koorwil Kecamatan Seribu Riam	2	-	2
58. Koorwil Kecamatan Sungai Babuat	4	-	4
59. Koorwil Kecamatan Barito Tuhup Raya	2	-	2
60. UPT Dinas Pendidikan BPLPTK Konut Kecamatan Tanah Siang	2	-	2
61. UPT Puskesmas Puruk Cahu	5	34	39

Lanjutan Tabel/*Continued Table* 2.3.4

	Dinas/Instansi Pemerintahan <i>Institution/Office</i>	2019 ¹		
		Laki-laki <i>Male</i>	Perempuan <i>Female</i>	Jumlah <i>Total</i>
	(1)	(2)	(3)	(4)
62.	UPT Puskesmas Mangkahui	6	12	18
63.	UPT Puskesmas Puruk Cahu Seberang	6	23	29
64.	UPT Puskesmas Saripoi	16	24	40
65.	UPT Puskesmas Konut	4	33	37
66.	UPT Puskesmas Muara Laung	9	22	31
67.	UPT Puskesmas Muara Tuhup	3	7	10
68.	UPT Puskesmas Makunjung	8	17	25
69.	UPT Puskesmas Batu Bua	5	18	23
70.	UPT Puskesmas Tumbang Lahung	10	17	27
71.	UPT Puskesmas Bantian	8	15	23
72.	UPT Puskesmas Tumbang Kunyi	7	17	24
73.	UPT Puskesmas Muara Joloi	8	9	17
74.	UPT Puskesmas Tumbang Olong	6	17	23
75.	UPT Puskesmas Datah Kotou	4	18	22
76.	UPT Instalasi Farmasi Dinas Kesehatan	1	1	2
77.	UPT Balai Latihan Kerja Dinas Tenaga Kerja dan Transmigrasi	1	-	1

Lanjutan Tabel/Continued Table 2.3.4

	Dinas/Instansi Pemerintahan <i>Institution/Office</i>	2019 ¹		
		Laki-laki <i>Male</i>	Perempuan <i>Female</i>	Jumlah <i>Total</i>
	(1)	(2)	(3)	(4)
78.	TK se-Kec. Permata Intan
79.	TK se-Kec. Sungai Babuat	-	1	1
80.	TK se-Kec. Murung	3	44	47
81.	TK se-Kec. Laung Tuhup	-	2	2
82.	TK se-Kec. Barito Tuhup Raya
83.	TK se-Kec. Tanah Siang
84.	TK se-Kec. Tanah Siang Selatan	-	1	1
85.	TK se-Kec. Sumber Barito
86.	TK se-Kec. Seribu Riam
87.	TK se-Kec. Uut Murung
88.	SDN Kec. Murung	82	187	269
89.	SDN Kec. Laung Tuhup	82	107	189
90.	SDN Kec. Permata Intan	66	58	124
91.	SDN Kec. Sungai Babuat	18	16	34
92.	SDN Kec. Sumber Barito	40	40	80
93.	SDN Kec. Tanah Siang	95	92	187

Lanjutan Tabel/Continued Table 2.3.4

	Dinas/Instansi Pemerintahan <i>Institution/Office</i>	2019 ¹		
		Laki-laki <i>Male</i>	Perempuan <i>Female</i>	Jumlah <i>Total</i>
	(1)	(2)	(3)	(4)
94.	SDN Kec. Tanah Siang Selatan	26	34	60
95.	SDN Kec. Uut Murung	17	12	29
96.	SDN Kec. Barito Tuhup Raya	27	24	51
97.	SDN Kec. Seribu Riam	29	27	56
98.	SMPN KEC MURUNG	35	86	121
99.	SMPN KEC LAUNG TUHUP	23	32	55
100.	SMPN KEC PERMATA INTAN	26	27	53
101.	SMPN KEC SUNGAI BABUAT	5	5	10
102.	SMPN KEC SUMBER BARITO	8	9	17
103.	SMPN KEC TANAH SIANG	28	38	66
104.	SMPN KEC TANAH SIANG SELATAN	5	13	18
105.	SMPN KEC UUT MURUNG	7	11	18
106.	SMPN KEC BARITO TUHUP RAYA	3	6	9
107.	SMPN KEC SERIBU RIAM	8	6	14
Jumlah/Total		1 573	1 636	3 209

Lanjutan Tabel/Continued Table 2.3.4

Dinas/Instansi Pemerintahan <i>Institution/Office</i>	2020 ²		
	Laki-laki <i>Male</i>	Perempuan <i>Female</i>	Jumlah <i>Total</i>
(1)	(2)	(3)	(4)
1. Sekretariat Daerah	77	23	100
2. Sekretariat DPRD	12	4	16
3. Sekretariat KPU (diperbantukan)	4	1	5
4. Inspektorat	17	14	31
5. Dinas Pekerjaan Umum dan Penataan Ruang	47	6	53
6. Dinas Perumahan, Kawasan Permukiman dan Pertanahan	20	7	27
7. Dinas Perhubungan	21	4	25
8. Satuan Polisi Pamong Praja dan Pemaam Kebakaran	18	4	22
9. Dinas Pengendalian Penduduk, KB, Pemberdayaan Perempuan dan Perlindungan Anak	5	17	22
10. Dinas Peindustrian, Perdagangan, Koperasi, dan UKM	16	12	28
11. Dinas Pertanian dan Perikanan	28	30	58
12. Dinas Kearsipan dan Perpustakaan	13	8	21
13. Dinas Lingkungan Hidup	17	11	28
14. Dinas Pendidikan dan Kebudayaan	39	24	63
15. Dinas Tenaga Kerja dan Transmigrasi	9	7	16
16. Dinas Ketahanan Pangan	4	15	19

Lanjutan Tabel/Continued Table 2.3.4

	Dinas/Instansi Pemerintahan <i>Institution/Office</i>	2020 ²		
		Laki-laki <i>Male</i>	Perempuan <i>Female</i>	Jumlah <i>Total</i>
	(1)	(2)	(3)	(4)
17.	Dinas Sosial	15	8	23
18.	Dinas Kesehatan	32	28	60
19.	Dinas Pariwisata, Pemuda dan Olahraga	16	10	26
20.	Dinas Kependudukan dan Pencatatan Sipil	9	11	20
21.	Dinas Pemberdayaan Masyarakat dan Desa	22	10	32
22.	Dinas Penanaman Modal dan Pelayanan Terpadu Satu Pintu	11	10	21
23.	Dinas Komunikasi, Informatika, Statistik dan Persandian	12	9	21
24.	Badan Perencanaan Pembangunan dan Penelitian Pengembangan Daerah	18	13	31
25.	Badan Kepegawaian dan Pengembangan Sumber Daya Manusia	14	8	22
26.	Badan Pendapatan Daerah	18	14	32
27.	Badan Pengelolaan keuangan dan Aset Daerah	22	14	36
28.	Badan Kesatuan Bangsa dan Politik	15	3	18
29.	Badan Penanggulangan Bencana Daerah	22	6	28
30.	RSUD Puruk Cahu	41	82	123
31.	Kecamatan Murung	10	8	18
32.	Kecamatan Tanah Siang	26	8	34

Lanjutan Tabel/Continued Table 2.3.4

	Dinas/Instansi Pemerintahan <i>Institution/Office</i>	2020 ²		
		Laki-laki <i>Male</i>	Perempuan <i>Female</i>	Jumlah <i>Total</i>
	(1)	(2)	(3)	(4)
33.	Kecamatan Laung Tuhup	16	2	18
34.	Kecamatan Permata Intan	13	4	17
35.	Kecamatan Sumber Barito	13	6	19
36.	Kecamatan Sungai Babuat	10	5	15
37.	Kecamatan Barito Tuhup Raya	12	4	16
38.	Kecamatan Seribu Riam	11	1	12
39.	Kecamatan Tanah Siang Selatan	12	5	17
40.	Kecamatan Uut Murung	7	2	9
41.	Kelurahan Beriwit	4	6	10
42.	Kelurahan Puruk Cahu Seberang	4	4	8
43.	Kelurahan Muara Tuhup	4	1	5
44.	Kelurahan Muara Laung I	2	1	3
45.	Kelurahan Batu Bua I	6	-	6
46.	Kelurahan Saripoi	5	1	6
47.	Kelurahan Tumbang Lahung	2	1	3
48.	Kelurahan Muara Bakanon	2	1	3

Lanjutan Tabel/Continued Table 2.3.4

Dinas/Instansi Pemerintahan <i>Institution/Office</i>	2020 ²		
	Laki-laki <i>Male</i>	Perempuan <i>Female</i>	Jumlah <i>Total</i>
(1)	(2)	(3)	(4)
49. Kelurahan Tumbang Kunyi	4	2	6
50. Koorwil Kecamatan Murung	7	21	28
51. Koorwil Kecamatan Laung Tuhup	6	3	9
52. Koorwil Kecamatan Tanah Siang	9	3	12
53. Koorwil Kecamatan Permata Intan	3	2	5
54. Koorwil Kecamatan Sumber Barito	4	1	5
55. Koorwil Kecamatan Tanah Siang Selatan	8	1	9
56. Koorwil Kecamatan Uut Murung	1	1	2
57. Koorwil Kecamatan Seribu Riam	3	1	4
58. Koorwil Kecamatan Sungai Babuat	4	-	4
59. Koorwil Kecamatan Barito Tuhup Raya	1	1	2
60. UPT Dinas Pendidikan BPLPTK Konut Kecamatan Tanah Siang			0
61. UPT Puskesmas Puruk Cahu	5	33	38
62. UPT Puskesmas Mangkahui	6	12	18
63. UPT Puskesmas Puruk Cahu Seberang	6	25	31
64. UPT Puskesmas Saripoi	16	23	39

Lanjutan Tabel/Continued Table 2.3.4

	Dinas/Instansi Pemerintahan <i>Institution/Office</i>	2020 ²		
		Laki-laki <i>Male</i>	Perempuan <i>Female</i>	Jumlah <i>Total</i>
	(1)	(2)	(3)	(4)
65.	UPT Puskesmas Konut	3	34	37
66.	UPT Puskesmas Muara Laung	9	24	33
67.	UPT Puskesmas Muara Tuhup	3	7	10
68.	UPT Puskesmas Makunjung	9	16	25
69.	UPT Puskesmas Batu Bua	5	19	24
70.	UPT Puskesmas Tumbang Lahung	10	18	28
71.	UPT Puskesmas Bantian	7	15	22
72.	UPT Puskesmas Tumbang Kunyi	7	17	24
73.	UPT Puskesmas Muara Joloi	8	11	19
74.	UPT Puskesmas Tumbang Olong	7	17	24
75.	UPT Puskesmas Datah Kotou	4	19	23
76.	UPT Instalasi Farmasi Dinas Kesehatan	1	1	2
77.	UPT Balai Latihan Kerja Dinas Tenaga Kerja dan Transmigrasi	1	-	1
78.	TK se-Kec. Permata Intan	-	1	1
79.	TK se-Kec. Sungai Babuat	1	-	1
80.	TK se-Kec. Murung	2	45	47

Lanjutan Tabel/Continued Table 2.3.4

Dinas/Instansi Pemerintahan <i>Institution/Office</i>		2020 ²		
		Laki-laki <i>Male</i>	Perempuan <i>Female</i>	Jumlah <i>Total</i>
(1)	(2)	(3)	(4)	
81. TK se-Kec. Laung Tuhup	-	2	2	
82. TK se-Kec. Barito Tuhup Raya	-	1	1	
83. TK se-Kec. Tanah Siang	-	1	1	
84. TK se-Kec. Tanah Siang Selatan	-	1	1	
85. TK se-Kec. Sumber Barito	-	1	1	
86. TK se-Kec. Seribu Riam	-	-	0	
87. TK se-Kec. Uut Murung	-	-	0	
88. SDN Kec. Murung	80	185	265	
89. SDN Kec. Laung Tuhup	82	107	189	
90. SDN Kec. Permata Intan	65	59	124	
91. SDN Kec. Sungai Babuat	18	15	33	
92. SDN Kec. Sumber Barito	36	34	70	
93. SDN Kec. Tanah Siang	91	92	183	
94. SDN Kec. Tanah Siang Selatan	25	37	62	
95. SDN Kec. Uut Murung	16	11	27	
96. SDN Kec. Barito Tuhup Raya	26	24	50	

Lanjutan Tabel/Continued Table 2.3.4

Dinas/Instansi Pemerintahan <i>Institution/Office</i>	2020 ²		
	Laki-laki <i>Male</i>	Perempuan <i>Female</i>	Jumlah <i>Total</i>
(1)	(2)	(3)	(4)
97. SDN Kec. Seribu Riam	28	26	54
98. SMPN KEC MURUNG	37	86	123
99. SMPN KEC LAUNG TUHUP	23	31	54
100. SMPN KEC PERMATA INTAN	27	26	53
101. SMPN KEC SUNGAI BABUAT	5	6	11
102. SMPN KEC SUMBER BARITO	7	8	15
103. SMPN KEC TANAH SIANG	28	36	64
104. SMPN KEC TANAH SIANG SELATAN	3	14	17
105. SMPN KEC UUT MURUNG	4	10	14
106. SMPN KEC BARITO TUHUP RAYA	6	6	12
107. SMPN KEC SERIBU RIAM	5	5	10
Jumlah/Total	1 545	1 670	3 215

Catatan/Note: ¹ Jumlah PNS dalam rincian tersebut termasuk jumlah CPNS Tahun 2019/ *Number of Civil Servant in these variables include the number of CPNS in 2019.*

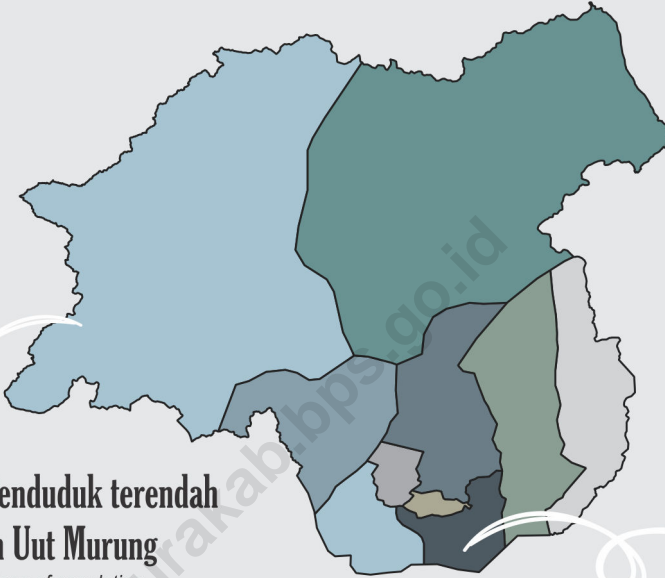
² Jumlah PNS dalam rincian tersebut termasuk jumlah CPNS Tahun 2020/ *Number of Civil Servant in these variables include the number of CPNS in 2020.*

Sumber/Source: Badan Kepegawaian dan Pengembangan Sumber Daya Manusia Kabupaten Murung Raya/ *Human Resources Development and Employment Agency of Murung Raya Regency*

PENDUDUK DAN KETENAGAKERJAAN

Population and Employment

BAB 3



Persentase Penduduk terendah di Kecamatan Uut Murung

The lowest percentage of population in Uut Murung Subdistrict

Persentase Penduduk tertinggi di Kecamatan Murung

Highest percentage of population in Murung Subdistrict

Jumlah penduduk laki-laki sebesar 57.948

Total male population

Jumlah penduduk perempuan sebesar 53.579

Total female population



PENJELASAN TEKNIS

TECHNICAL NOTES

1. **Sumber utama data kependudukan** adalah sensus penduduk yang dilaksanakan setiap sepuluh tahun sekali, Sensus penduduk telah dilaksanakan sebanyak enam kali sejak Indonesia merdeka, yaitu tahun 1961, 1971, 1980, 1990, 2000, dan 2010. Namun dalam publikasi ini, jumlah penduduk yang disajikan merupakan Hasil Registrasi dari Dinas Kependudukan dan Pencacatan Sipil Kabupaten Murung Raya dan Hasil Proyeksi Penduduk Indonesia 2010-2035.
2. **Penduduk Indonesia** adalah semua orang yang berdomisili di wilayah teritorial Indonesia selama 6 bulan atau lebih dan atau mereka yang berdomisili kurang dari 6 bulan tetapi bertujuan menetap.
3. **Laju pertumbuhan penduduk** adalah angka yang menunjukkan persentase penambahan penduduk dalam jangka waktu tertentu.
4. **Kepadatan penduduk** adalah ratio banyaknya penduduk per kilometer persegi
5. **Rasio jenis kelamin** adalah perbandingan antara banyaknya penduduk laki-laki dengan

1. **The main source of demographic data** is the population census, which is conducted every ten years, Population Census has been conducted six times since Indonesia's independence: 1961, 1971, 1980, 1990, 2000, and 2010. In this publication, the presented population is Registration Results Data from Population and Civil Registration Agency of Murung Raya Regency and Projection Results of Indonesia Population Projection 2010-2035.
2. **The population of Indonesia** are all residents of the entire territory of Indonesia who have stayed for six months or longer, and those who intended to stay more than six months even though their length of stay is less than six months.
3. **The growth rate of population** is the number that show percentage of population growth within a specified period.
4. **Population density** is ratio of population per square kilometer.
5. **Gender ratio** is the ratio of males population in a given area and time, usually expressed as Number

banyaknya penduduk perempuan pada suatu daerah dan waktu tertentu, biasanya dinyatakan dengan banyaknya penduduk laki-laki untuk 100 penduduk perempuan.

of males for every 100 females.

6. **Generasi (kohort)** adalah orang-orang dalam populasi yang digambarkan yang mengalami peristiwa penting yang sama dalam periode waktu tertentu.
 7. **Generasi Post Gen Z** adalah orang dalam populasi yang lahir di tahun 2013 dan seterusnya.
 8. **Generasi Z** adalah orang dalam populasi yang lahir di tahun 1997-2012.
 9. **Generasi Milenial** adalah orang dalam populasi yang lahir di tahun 1981-1996.
 10. **Generasi X** adalah orang dalam populasi yang lahir di tahun 1965-1980.
 11. **Generasi Boomer** adalah orang dalam populasi yang lahir di tahun 1946-1964.
 12. **Generasi Pre Boomer** adalah orang dalam populasi yang lahir di tahun 1945.
 13. **Rumah tangga** adalah seseorang
6. **Generation (cohort)** is group of people in population who have similar important events in certain period of time.
 7. **Generation Post Gen Z** is group of people in population who was born from 2013 onwards.
 8. **Generation Z** is group of people in population who was born in between the year of 1997 and 2012.
 9. **Generation Millennial** is group of people in population who was born in between the year of 1981 and 1996.
 10. **Generation X** is group of people in population who was born in between the year of 1965 and 1980.
 11. **Generation Boomer** is group of people in population who was born in between the year of 1946 and 1964.
 12. **Generation Pre Boomer** is group of people in population who was born in the year of 1945.
 13. **Household** is an individual

atau sekelompok orang yang mendiami sebagian atau seluruh bangunan fisik/sensus, dan biasanya tinggal bersama serta pengelolaan makanan dari satu dapur, Yang dimaksud makan dari satu dapur adalah jika pengurusan kebutuhan sehari-harinya dikelola bersama-sama menjadi satu.

or group of people living in a physical/census building unit or part of it and usually commit on a common provision for food and other essential of living, Common provision for food means one organizing daily needs for all of household members.

14. Rata-rata anggota rumah tangga adalah angka yang menunjukkan rata-rata jumlah anggota rumah tangga per rumah tangga.

14. Average household size is the average number of household members per household.

15. Sumber utama data ketenagakerjaan adalah Survei Angkatan Kerja Nasional (Sakernas), Survei ini khusus dirancang untuk mengumpulkan informasi/data ketenagakerjaan.

15. The main source of employment data is National Labour Force Survey (Sakernas), This survey is specifically designed to collect information on labour force statistics.

16. Penduduk usia kerja adalah penduduk yang berumur 15 tahun ke atas.

16. Working age population is persons of 15 years and over.

17. Angkatan kerja adalah penduduk usia kerja (15 tahun ke atas) yang bekerja, atau punya pekerjaan namun sementara tidak bekerja dan pengangguran.

17. Labor force or economically active are persons of 15 years and over, who in the previous week were working, temporarily absent from work but having jobs and unemployment.

18. Bekerja adalah melakukan pekerjaan dengan maksud memperoleh atau membantu memperoleh pendapatan atau

18. The concept of working means activity intended to earn income by doing work or helping to do work at least one hour continuously during

keuntungan dan lamanya bekerja paling sedikit 1 jam secara terus menerus dalam seminggu yang lalu (termasuk pekerja keluarga tanpa upah yang membantu dalam suatu usaha/kegiatan ekonomi).

the reference week (including unpaid family worker/s for any economic activity).

19. Lapangan usaha adalah bidang kegiatan dari pekerjaan/tempat bekerja dimana seseorang bekerja, Klasifikasi lapangan usaha mengikuti Klasifikasi Baku Lapangan Usaha Indonesia (KBLI) dalam 1 digit.

19. Industry is field of a person's activity or establishment, The classification of industries follows the Indonesia Standard Industrial Classification (KBLI) in one digit.

ULASAN**DESCRIPTION**

Penduduk Kabupaten Murung Raya berdasarkan hasil perapihan umur dari Data Administratif dan SP2020 (September) terdapat 111.527 penduduk yang terdiri dari 57.948 penduduk laki-laki dan 53.579 penduduk perempuan. Rasio jenis kelamin penduduk Kabupaten Murung Raya di tahun 2020 adalah 108, dimana terdapat 108 penduduk laki-laki di 100 penduduk perempuan.

Berdasarkan hasil perapihan umur dari Data Administratif dan SP2020 (September) juga didapatkan mayoritas penduduk di Kabupaten Murung Raya merupakan generasi Z sebesar 31,74% atau sebanyak 18.390 penduduk, disusul generasi Milenial sebanyak 26,78% atau sebanyak 15.517 penduduk. Sedangkan untuk jumlah penduduk kelompok umur generasi terendah adalah generasi Pre Boomer, yakni 0,93% atau sebanyak 539 penduduk.

Dengan luas wilayah Kabupaten Murung Raya 23.700 km², kepadatan penduduk tahun 2020 mencapai 5 jiwa/km². Kepadatan penduduk di 10 kecamatan cukup beragam dengan kepadatan penduduk tertinggi terletak di Kecamatan Murung sebesar 55 jiwa/km² dan terendah di Kecamatan Seribu Riam dan Uut Murung sebesar 1 jiwa/km².

Berdasarkan jenis kegiatannya, penduduk berumur 15 tahun ke atas di Kabupaten Murung Raya, 84,13% merupakan angkatan kerja dan 15,87%

Population of Murung Raya Regency based on the result of smoothing single year of age from Administrative Data and 2020 Population Census (September), there are 111.527 peoples that consist of 57.948 males and 53.579 females. Population sex ratio in Murung Raya Regency in 2020 is 108, it means there are 108 males in 100 females.

Based on the result of smoothing single year of age from Administrative Data and 2020 Population Census (September), can beshowed that majority of population in Murung Raya Regency is Z Generation that have 31,74% or about 18.390 peoples, followed by Millenial Generation that have 26,87% or about 15.517 peoples . While the minority of population in Murung Raya Regency is Pre Boomer Generation that have 0,93% or about 539 peoples.

With an area of Murung Raya Regency of 23,700 km², in 2020 Population density reaches 5 inhabitants/ km². The population density in 10 subdistricts are quite diverse, the highest population density is in Murung Subdistrict that reached 55 inhabitants/ km² and the lowest is in Seribu Riam Subdistrict and Uut Murung Subdistrict that have 1 inhabitants/ km².

Based on type of activity, population aged 15 years and over in Murung Raya Regency there are 84,13% economically active and 15,87%

merupakan bukan angkatan kerja. Sedangkan untuk lapangan pekerjaan utamanya, mayoritas penduduk Kabupatn Murung Raya bekerja di sektor jasa, yakni sebesar 38,73% atau sebanyak 20.011 penduduk, disusul dengan sektor industri sebesar 32,18% atau sebanyak 16.626 penduduk, dan di sektor pertanian sebesar 29,08% atau sebanyak 15.025 penduduk.

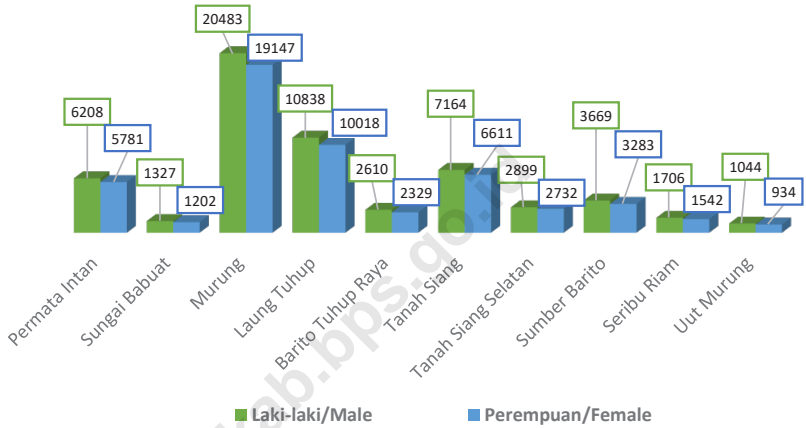
Pada tahun 2020, pencari kerja terdaftar di Dinas Ketenagakerjaan dan Transmigrasi sebanyak 563 orang, dimana 82,42%nya atau sebanyak 464 merupakan laki-laki. Dari 563 pencari kerja terdaftar, terbanyak berada di Kecamatan Murung yaitu 203 orang dan Kecamatan Laung Tuhup yaitu 179 orang.

economically inactive. While majority main industry of population aged 15 years and over who worked during previous week is services sector , that have 38,73% or about 20.011 peoples, followed by industry sector that have 32,18% or about 16.626 peoples, and agriculture sector that have 29,08% or about 15.025 peoples.

in the year of 2020, registered job applocants in Manpower and Transmigration Office of Murung Raya Regency are 563 peoples, that 82,42% or about 464 peoples are males. Of the total, the majority registered job applicants is in Murung Subdistrict that are 203 peoples and followed by Laung Tuhup that are 179 peoples.

Gambar 3.1
Figures

Penduduk Menurut Jenis Kelamin di Kabupaten Murung Raya, 2020
Population by Sex in Murung Raya Regency, 2020



Sumber/Source : Hasil Perapihan Umur dari Data Administratif dan SP2020 (September)/The Result of Smoothing Single Year of Age from Administrative Data and the 2020 Population Census (September)

3.1 PENDUDUK
POPULATION

Tabel 3.1.1 Penduduk, Laju Pertumbuhan Penduduk, Distribusi Persentase Penduduk, Kepadatan Penduduk, Rasio Jenis Kelamin Penduduk Menurut Kecamatan Di Kabupaten Murung Raya, 2020

Population, Annual Population Growth Rate, Percentage Distribution of Population, Population Density, and Population Sex Ratio by Subdistrict in Murung Raya Regency, 2020

Kecamatan Subdistrict	Penduduk (ribu) Population (thousand)	Laju Pertumbuhan Penduduk per Tahun 2010-2020 Annual Population Growth Rate (%) 2010-2020
(1)	(2)	(3)
1. Permata Intan	12,0	0,90
2. Sungai Babuat	2,5	1,29
3. Murung	39,6	2,81
4. Laung Tuhup	20,9	1,15
5. Barito Tuhup Raya	4,9	1,48
6. Tanah Siang	13,8	0,98
7. Tanah Siang Selatan	5,6	1,56
8. Sumber Barito	7,0	-1,03
9. Seribu Riam	3,2	-0,94
10. Uut Murung	2,0	-0,94
Murung Raya	111,5	1,42

Lanjutan Tabel/Continued Table 3.1.1

Kecamatan Subdistrict	Persentase Penduduk Percentage of Total Population	Kepadatan Penduduk per km² Population Density per sq.km
(1)	(4)	(5)
1. Permata Intan	10,75	15
2. Sungai Babuat	2,27	6
3. Murung	35,53	55
4. Laung Tuhup	18,70	13
5. Barito Tuhup Raya	4,43	4
6. Tanah Siang	12,35	12
7. Tanah Siang Selatan	5,05	19
8. Sumber Barito	6,23	3
9. Seribu Riam	2,91	1
10. Uut Murung	1,77	1
Murung Raya	100,00	5

Lanjutan Tabel/Continued Table 3.1.1

Kecamatan Subdistrict	Rasio Jenis Kelamin Population Sex Ratio
(1)	(6)
1. Permata Intan	107
2. Sungai Babuat	110
3. Murung	107
4. Laung Tuhup	108
5. Barito Tuhup Raya	112
6. Tanah Siang	108
7. Tanah Siang Selatan	106
8. Sumber Barito	112
9. Seribu Riam	111
10. Uut Murung	112
Murung Raya	108

Sumber/Source: Hasil Perapihan Umur dari Data Administratif dan SP2020 (September)/The Result of Smoothing Single Year of Age from Administrative Data and the 2020 Population Census (September)

Tabel 3.1.2 Jumlah Penduduk Menurut Kelompok Umur dan Jenis Kelamin di Kabupaten Murung Raya (ribu), 2020
Table Population by Age Group and Sex in Murung Raya Regency (thousand), 2020

Kelompok Umur Age Groups	Jenis Kelamin/Sex		
	Laki-laki Male	Perempuan Female	Jumlah Total
(1)	(2)	(3)	(4)
0-4	5,0	4,8	9,8
5-9	5,2	5,1	10,3
10-14	5,8	5,6	11,4
15-19	5,9	5,7	11,7
20-24	5,6	5,3	10,9
25-29	4,9	4,7	9,6
30-34	4,9	4,7	9,6
35-39	4,7	4,2	8,9
40-44	4,1	3,7	7,8
45-49	3,6	2,8	6,4
50-54	2,7	2,2	4,9
55-59	2,1	1,7	3,8
60-64	1,5	1,2	2,7
65-69	0,9	0,7	1,7
70-74	0,6	0,5	1,1
75+	0,5	0,5	1,0
Murung Raya	57,9	53,6	111,5

Sumber/Source: Hasil Perapihan Umur dari Data Administratif dan SP2020 (September)/The Result of Smoothing Single Year of Age from Administrative Data and the 2020 Population Census (September)

Tabel 3.1.3 Penduduk Menurut Kecamatan dan Jenis Kelamin di Kabupaten Murung Raya (ribu), 2020
Population by Subdistrict and Sex in Murung Raya Regency (thousand), 2020

Kecamatan Subdistrict	Jenis Kelamin/Sex		
	Laki-laki Male	Perempuan Female	Jumlah Total
(1)	(2)	(3)	(4)
1. Permata Intan	6,2	5,8	12,0
2. Sungai Babuat	1,3	1,2	2,5
3. Murung	20,5	19,1	39,6
4. Laung Tuhup	10,8	10,0	20,9
5. Barito Tuhup Raya	2,6	2,3	4,9
6. Tanah Siang	7,2	6,6	13,8
7. Tanah Siang Selatan	2,9	2,7	5,6
8. Sumber Barito	3,7	3,3	7,0
9. Seribu Riam	1,7	1,5	3,2
10. Uut Murung	1,0	0,9	2,0
Murung Raya	57,9	53,6	111,5

Sumber/Source: Hasil Perapihan Umur dari Data Administratif dan SP2020 (September)/The Result of Smoothing Single Year of Age from Administrative Data and the 2020 Population Census (September)

Tabel 3.1.4 Jumlah Penduduk Kelompok Umur Generasi dan Jenis Kelamin di Kabupaten Murung Raya (ribu), 2020
Number of Generation of Age Group and Sex in Murung Raya Regency (thousand), 2020

Kelompok Umur Generasi <i>Generation of Age Group</i>	Jenis Kelamin/Sex		
	Laki-laki <i>Male</i>	Perempuan <i>Female</i>	Jumlah <i>Total</i>
(1)	(2)	(3)	(4)
Post Generasi Z	8,0	7,8	15,8
Generasi Z	18,4	17,8	36,2
Milenial	15,5	14,6	30,2
Generasi X	10,8	9,1	19,9
Boomer	4,7	3,8	8,5
Pre Boomer	0,5	0,5	1,0
Murung Raya	57,9	53,6	111,5

Sumber/Source: Hasil Perapihan Umur dari Data Administratif dan SP2020 (September)/*The Result of Smoothing Single Year of Age from Administrative Data and the 2020 Population Census (September)*

3.2 KETENAGAKERJAAN EMPLOYMENT

Tabel 3.2.1 Penduduk Berumur 15 Tahun ke Atas Menurut Jenis Kegiatan Selama Seminggu yang Lalu dan Jenis Kelamin di Kabupaten Murung Raya, 2020
Population Aged 15 Years and Over by Type of Activity During The Previous Week and Sex in Murung Raya Regency, 2020

Jenis Kegiatan <i>Type of Activity</i>	Laki-laki <i>Male</i>	Perempuan <i>Female</i>	Jumlah <i>Total</i>
(1)	(2)	(3)	(4)
I. Angkatan Kerja/ <i>Economically Active</i>	36 599	16 718	53 317
1. Bekerja/ <i>Working</i>	35 547	16 115	51 662
2. Pengangguran/ <i>Unemployment</i>	1 052	603	1 655
II. Bukan Angkatan Kerja/ <i>Economically Inactive</i>	6 902	23 184	30 086
1. Sekolah/ <i>Attending School</i>	2 687	2 899	5 586
2. Mengurus Rumah Tangga/ <i>Housekeeping</i>	1 215	19 262	20 477
3. Lainnya/ <i>Others</i>	3 000	1 023	4 023
Jumlah/Total	43 501	39 902	83 403
Tingkat Partisipasi Angkatan Kerja (TPAK) <i>Economically Active Participation Rate</i>	84,13	41,90	63,93
Tingkat Pengangguran Terbuka (TPT) <i>Unemployment Rate</i>	2,87	3,61	3,10

Sumber/Source: BPS, Survei Angkatan Kerja Nasional (Sakernas) Agustus/BPS-Statistics Indonesia, August National Labor Force Survey

POPULATION AND EMPLOYMENT

Tabel 3.2.2 Penduduk Berumur 15 Tahun ke Atas Menurut Pendidikan Tertinggi yang Ditamatkan dan Jenis Kegiatan Selama Seminggu yang Lalu di Kabupaten Murung Raya, 2020

Population Aged 15 Years and Over by Educational Attainment and Type of Activity During the Previous Week in Murung Raya Regency, 2020

Pendidikan Tertinggi yang Ditamatkan ¹ <i>Educational Attainment¹</i>	Angkatan Kerja/ <i>Economically Active</i>			Persentase Bekerja terhadap Angkatan Kerja
	Bekerja <i>Working</i>	Pengangguran ² <i>Unemployment²</i>	Jumlah Angkatan Kerja <i>Total of Economically Active</i>	<i>Percentage of Working to Economically Active</i>
(1)	(2)	(3)	(4)	(5)
0	22 513	480	22 993	97,91
1	10 284	434	10 718	95,95
2	12 328	504	12 832	96,07
3	6 537	237	6 774	96,50
Jumlah/ Total	51 662	1 655	53 317	96,90

Lanjutan Tabel/Continued Table 3.2.2

Pendidikan Tertinggi yang Ditamatkan ¹ <i>Educational Attainment¹</i>	Bukan Angkatan Kerja <i>Not Economically Active</i>				Jumlah Penduduk Usia Kerja <i>Total of Working Age Population</i>	Persentase Angkatan Kerja terhadap Penduduk Usia Kerja <i>Percentage of Economically Active to Working Age Population</i>
	Sekolah <i>School</i>	Mengurus Rumah Tangga <i>Care of Household</i>	Lainnya <i>Others</i>	Jumlah Bukan Angkatan Kerja <i>Total of Not Economically Active</i>		
(1)	(6)	(7)	(8)	(9)	(10)	(11)
0	487	11 501	1 871	13 859	36 852	62,39
1	4 127	4 581	470	9 178	19 896	53,87
2	972	4 099	1 356	6 427	19 259	66,63
3	-	296	326	622	7 396	91,59
Jumlah/ Total	5 586	20 477	4 023	30 086	83 403	63,93

Catatan/Note: ¹ 0. ≤ Sekolah Dasar (SD)/≤ *Primary School*

1. Sekolah Menengah Pertama/*Junior High School*

2. Sekolah Menengah Atas/*Senior High School*

3. Perguruan Tinggi/*Collage*

² 1. Mencari pekerjaan/*Looking for work*

2. Mempersiapkan usaha/*Establishing a new business/firm*

3. Merasa tidak mungkin mendapat pekerjaan/*Hopeless of job*

4. Sudah punya pekerjaan tetapi belum mulai bekerja/*Have a job in future start*

Sumber/Source: BPS, Survei Angkatan Kerja Nasional (Sakernas) Agustus/BPS-Statistics Indonesia, August National Labor Force Survey

Tabel 3.2.3 Penduduk Berumur 15 Tahun Ke Atas yang Bekerja Selama Seminggu yang Lalu Menurut Status Pekerjaan Utama dan Jenis Kelamin di Kabupaten Murung Raya, 2020
Population Aged 15 Years and Over who Worked During The Previous Week by Main Employment Status and Sex in Murung Raya Regency, 2020

Status Pekerjaan Utama Main Employment Status	Laki-laki Male	Perempuan Female	Jumlah Total
(1)	(2)	(3)	(4)
Berusaha sendiri Own account worker	11 427	5 210	16 637
Berusaha dibantu buruh tidak tetap/buruh tidak dibayar Employer assisted by temporary worker/unpaid worker	3 155	1 288	4 443
Berusaha dibantu buruh tetap/buruh dibayar Employer assisted by permanent worker/paid worker	699	45	744
Buruh/Karyawan/Pegawai Employee	14 741	5 368	20 109
Pekerja bebas di Pertanian Casual worker in Agriculture	922	427	1 349
Pekerja bebas di Non Pertanian Casual worker in Non-Agriculture	3 447	343	3 790
Pekerja keluarga/tak dibayar Family worker/unpaid worker	1 156	3 434	4 590
Jumlah/ Total	35 547	16 115	51 662

Sumber/Source: BPS, Survei Angkatan Kerja Nasional (Sakernas) Agustus/BPS-Statistics Indonesia, August National Labor Force Survey

Tabel 3.2.4 Penduduk Berumur 15 Tahun Ke Atas yang Bekerja Selama Seminggu yang Lalu Menurut Status Pekerjaan Utama dan Lapangan Pekerjaan Utama di Kabupaten Murung Raya, 2020
Population Aged 15 Years and Over who Worked During The Previous Week by Main Employment Status and Main Industry in Murung Raya Regency, 2020

Status Pekerjaan Utama Main Employment Status	Lapangan Pekerjaan Utama ¹ Main Industry ¹			Jumlah Total
	1	2	3	
	(1)	(2)	(3)	
Berusaha sendiri <i>Own account worker</i>	7 078	3 933	5 626	16 637
Berusaha dibantu buruh tidak tetap/buruh tidak dibayar <i>Employer assisted by temporary worker/unpaid worker</i>	2 825	330	1 288	4 443
Berusaha dibantu buruh tetap/buruh dibayar <i>Employer assisted by permanent worker/paid worker</i>	-	588	156	744
Buruh/Karyawan/Pegawai <i>Employee</i>	812	9 008	10 289	20 109
Pekerja bebas di Pertanian <i>Casual worker in Agriculture</i>	1 349	-	-	1 349
Pekerja bebas di Non Pertanian <i>Casual worker in Non-Agriculture</i>	-	2 588	1 202	3 790
Pekerja keluarga/tak dibayar <i>Family worker/unpaid worker</i>	2 961	179	1 450	4 590
Jumlah/ Total	15 025	16 626	20 011	51 662

Catatan/Note: ¹ 1. Pertanian/Agriculture
 2. Industri Pengolahan/Manufacturing Industry
 3. Jasa/Services

Sumber/Source: BPS, Survei Angkatan Kerja Nasional (Sakernas) Agustus/BPS-Statistics Indonesia, August National Labor Force Survey

Tabel 3.2.5 Penduduk Berumur 15 Tahun ke Atas yang Bekerja Selama Seminggu yang Lalu Menurut Jumlah Jam Kerja pada Pekerjaan Utama dan Lapangan Pekerjaan Utama di Kabupaten Murung Raya, 2020
Population Aged 15 Years and Over who Worked During The Previous Week by Total Working Hours on Main Job and Main Industry in Murung Raya Regency, 2020

Jumlah Jam Kerja pada Pekerjaan Utama Total Working Hours on Main Job (jam/hours)	Lapangan Pekerjaan Utama ¹ Main Industry ¹			Jumlah Total
	1	2	3	
(1)	(2)	(3)	(4)	(5)
0 ¹	331	1 130	837	2 298
1-7	252	288	847	1 387
8-14	836	196	1 831	2 863
15-24	2 994	979	2 590	6 563
25-34	3 360	1 362	2 652	7 374
35+	7 252	12 671	11 254	31 177
Jumlah/Total	15 025	16 626	20 011	51 662

Catatan/Note: ¹ 1. Pertanian/Agriculture
 2. Industri Pengolahan/Manufacturing Industry
 3. Jasa/Services

¹ Sementara tidak bekerja/Temporarily not working

Sumber/Source: BPS, Survei Angkatan Kerja Nasional (Sakernas) Agustus/BPS-Statistics Indonesia, August National Labor Force Survey

Tabel 3.2.6 Penduduk Berumur 15 Tahun Ke Atas yang Bekerja Selama Seminggu yang Lalu Menurut Jumlah Jam Kerja Pada Pekerjaan Utama dan Jenis Kelamin di Kabupaten Murung Raya, 2020
Population Aged 15 Years and Over who Worked During The Previous Week by Total Working Hours on Main Job and Sex in Murung A Regency, 2020

Jumlah Jam Kerja pada Pekerjaan Utama <i>Total Working Hours on Main Job (jam/hours)</i>	Laki-laki <i>Male</i>	Perempuan <i>Female</i>	Jumlah Total
(1)	(2)	(3)	(5)
0 ¹	1 628	670	2 298
1-7	776	611	1 387
8-14	1 190	1 673	2 863
15-24	3 362	3 201	6 563
25-34	4 931	2 443	7 374
35+	23 660	7 517	31 177
Jumlah/Total	35 547	16 115	51 662

Catatan/Note: ¹ Sementara tidak bekerja/*Temporarily not working*

Sumber/Source: BPS, Survei Angkatan Kerja Nasional (Sakernas) Agustus/BPS-Statistics Indonesia, August National Labor Force Survey

Tabel 3.2.7 Penduduk Berumur 15 Tahun Ke Atas yang Bekerja Selama Seminggu yang Lalu Menurut Jumlah Jam Kerja Seluruhnya dan Jenis Kelamin di Kabupaten Murung Raya, 2020
Population Aged 15 Years and Over who Worked During The Previous Week by Total Working Hours on Main Job and Sex in Murung Raya Regency, 2020

Jumlah Jam Kerja pada Pekerjaan Utama Total Working Hours on Main Job (jam/hours)	Laki-laki Male	Perempuan Female	Jumlah Total
(1)	(2)	(3)	(5)
0 ¹	1 628	670	2 298
1-7	776	484	1 260
8-14	1 000	1 673	2 673
15-24	3 082	3 030	6 112
25-34	4 606	2 449	7 055
35+	24 455	7 809	32 264
Jumlah/Total	35 547	16 115	51 662

Catatan/Note: ¹ Sementara tidak bekerja/Temporarily not working

Sumber/Source: BPS, Survei Angkatan Kerja Nasional (Sakernas) Agustus/BPS-Statistics Indonesia, August National Labor Force Survey

Tabel 3.2.8 Penduduk Berumur 15 Tahun Ke Atas yang Bekerja Selama Seminggu yang Lalu Menurut Kelompok Umur dan Jenis Kelamin di Kabupaten Murung Raya, 2020
Population Aged 15 Years and Over who Worked During The Previous Week by Age Groups and Sex in Murung Raya Regency, 2020

Kelompok Umur <i>Age Groups</i>	Jenis Kelamin/Sex		
	Laki-laki <i>Male</i>	Perempuan <i>Female</i>	Jumlah <i>Total</i>
(1)	(2)	(3)	(4)
15-19	1 751	901	2 652
20-24	2 893	1 763	4 656
25-29	4 767	1 715	6 482
30-34	4 217	1 975	6 192
35-39	4 482	2 144	6 626
40-44	4 776	2 095	6 871
45-49	4 206	1 705	5 911
50-54	3 013	1 380	4 393
55-59	2 092	1 145	3 237
60+	3 350	1 292	4 642
Murung Raya	35 547	16 115	51 662

Sumber/Source: BPS, Survei Angkatan Kerja Nasional (Sakernas) Agustus/BPS-Statistics Indonesia, August National Labor Force Survey

Tabel 3.2.9 Penduduk Berumur 15 Tahun Ke Atas yang Bekerja Selama Seminggu yang Lalu Menurut Lapangan Pekerjaan Utama dan Jenis Kelamin di Kabupaten Murung Raya, 2020

Population Aged 15 Years and Over who Worked During The Previous Week by Main Job and Sex in Murung Raya Regency, 2020

Lapangan Pekerjaan Utama ¹ <i>Main Industry</i> ¹	Jenis Kelamin/Sex		
	Laki-laki <i>Male</i>	Perempuan <i>Female</i>	Jumlah <i>Total</i>
(1)	(2)	(3)	(4)
1	10 437	4 588	15 025
2	14 956	1 670	16 626
3	10 154	9 857	20 011
Jumlah/ Total	35 547	16 115	51 662

Catatan/Note: ¹ 1. Pertanian/*Agriculture*
2. Industri Pengolahan/*Manufacturing Industry*
3. Jasa/*Services*

Sumber/Source: BPS, Survei Angkatan Kerja Nasional (Sakernas) Agustus/BPS-Statistics Indonesia, August National Labor Force Survey

Tabel 3.2.10 Pencari Kerja Terdaftar, Penempatan/Pemenuhan Tenaga Kerja, dan Penghapusan Tenaga Kerja Menurut Kecamatan dan Jenis Kelamin di Kabupaten Murung Raya, 2020

Number of Registered Job Applicants, Placement of Workers, and Wiped Out of Workers by Subdistrict and Sex in Murung Raya Regency, 2020

Kecamatan Subdistrict	Pencari Kerja Terdaftar Registered Job Applicants		
	Laki-laki Male	Perempuan Female	Jumlah Total
(1)	(2)	(3)	(4)
1. Permata Intan	18	5	23
2. Sungai Babuat	14	1	15
3. Murung	150	53	203
4. Laung Tuhup	167	12	179
5. Barito Tuhup Raya	25	-	25
6. Tanah Siang	62	16	78
7. Tanah Siang Selatan	13	8	21
8. Sumber Barito	5	2	7
9. Seribu Riam	10	1	11
10. Uut Murung	-	1	1
Murung Raya	464	99	563

Lanjutan Tabel/Continued Table 3.2.10

Kecamatan Subdistrict	Penempatan/Pemenuhan Tenaga Kerja Placement of Workers		
	Laki-laki Male	Perempuan Female	Jumlah Total
(1)	(5)	(6)	(7)
1. Permata Intan	-	-	-
2. Sungai Babuat	-	-	-
3. Murung	-	-	-
4. Laung Tuhup	12	-	12
5. Barito Tuhup Raya	-	-	-
6. Tanah Siang	-	-	-
7. Tanah Siang Selatan	-	-	-
8. Sumber Barito	-	-	-
9. Seribu Riam	-	-	-
10. Uut Murung	-	-	-
Murung Raya	12	-	12

Lanjutan Tabel/Continued Table 3.2.10

Kecamatan Subdistrict	Penghapusan Tenaga Kerja Wipe Out of Workers		
	Laki-laki Male	Perempuan Female	Jumlah Total
(1)	(8)	(9)	(10)
1. Permata Intan	-	-	-
2. Sungai Babuat	-	-	-
3. Murung	-	-	-
4. Laung Tuhup	12	-	12
5. Barito Tuhup Raya	-	-	-
6. Tanah Siang	-	-	-
7. Tanah Siang Selatan	-	-	-
8. Sumber Barito	-	-	-
9. Seribu Riam	-	-	-
10. Uut Murung	-	-	-
Murung Raya	12	-	12

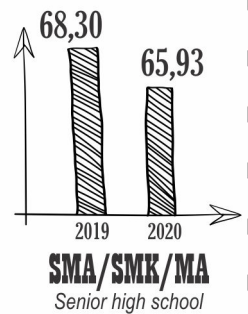
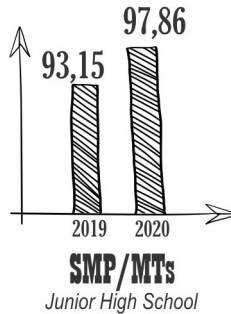
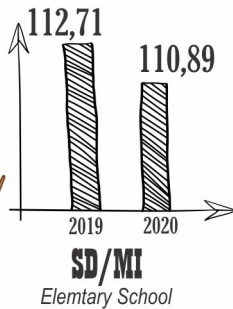




Sumber/Source: Dinas Tenaga Kerja dan Transmigrasi Murung Raya/Manpower and Transmigration Office of Murung Raya Regency

Angka Partisipasi Murni (APM)

Net Participation Rates

Makin tinggi APM berarti makin banyak anak usia sekolah yang bersekolah di jenjang pendidikan tertentu atau banyak anak di luar usia sekolah

The higher APM means that more school-age children are attending a certain level of education or more children are outside of school age



Angka Partisipasi Kasar (APK)

Gross Participation Rates

Makin tinggi APK berarti makin banyak anak usia sekolah yang bersekolah sesuai usia resmi di jenjang pendidikan tertentu. Nilai ideal APK adalah 100 persen.

The higher the APK the more school-age children attend school according to the official age at a certain level of education. The ideal APK value is 100 percent.

PENJELASAN TEKNIS

TECHNICAL NOTES

1. **Sekolah** adalah lembaga pendidikan formal yang dimulai dari pendidikan dasar, menengah, dan tinggi. Pendidikan yang dicatat adalah pendidikan formal berdasar kurikulum Kementerian Pendidikan dan Kebudayaan, termasuk pendidikan yang diselenggarakan oleh pondok pesantren dengan memakai kurikulum Kementerian Pendidikan dan Kebudayaan, seperti Madrasah Ibtidaiyah (MI), Madrasah Tsanawiyah (MTs), dan Madrasah Aliyah (MA).
 2. **Madrasah Ibtidaiyah** adalah lembaga pendidikan berciri khas Islam pada jenjang sekolah dasar (SD). **Madrasah Tsanawiyah** adalah lembaga pendidikan berciri khas Islam pada jenjang sekolah menengah pertama (SMP). **Madrasah Aliyah** adalah lembaga pendidikan berciri khas Islam pada jenjang sekolah menengah atas (SMA).
 3. **Rumah sakit** adalah tempat pemeriksaan dan perawatan kesehatan, biasanya berada di bawah pengawasan dokter/tenaga medis.
 4. **Rumah sakit bersalin/rumah bersalin** adalah rumah sakit yang dilengkapi dengan fasilitas untuk melahirkan, pemeriksaan
1. **School** is a formal educational institution that starts from primary, secondary, and higher education. Education recorded is formal education based on the curriculum of the Ministry of Education and Culture, including education organized by Islamic boarding schools using the Ministry of Education and Culture curriculum, such as Madrasah Ibtidaiyah (MI), Madrasah Tsanawiyah (MTs), and Madrasah Aliyah (MA).
 2. **Madrasah Ibtidaiyah** is an Islamic educational institution with a characteristic of Islam at the elementary school level. **Madrasah Tsanawiyah** is an Islamic-style educational institution at the junior high school level. **Madrasah Aliyah** is a typical Islamic educational institution at the high school level (SMA).
 3. **The hospital** is a place for health check, usually controlled/supervised by doctors/medical personnel.
 4. **Maternity hospital/maternal health care center** is a hospital completed with health facilities for birth delivery, pregnancy check and

kehamilan, pemeriksaan ibu dan anak serta berada di bawah pengawasan dokter dan atau bidan senior.

5. **Pusat kesehatan masyarakat (Puskesmas)** adalah unit pelayanan kesehatan milik pemerintah yang bertanggung jawab terhadap pelayanan kesehatan masyarakat untuk wilayah kecamatan. Tim puskesmas sesuai jadwal dapat melakukan kegiatan puskesmas keliling ke tempat-tempat tertentu dalam wilayah kerjanya, untuk mendekatkan pelayanan dengan masyarakat.
 6. **Puskesmas Pembantu (Pustu)** yaitu unit pelayanan kesehatan masyarakat yang membantu kegiatan puskesmas di sebagian dari wilayah kerja. Pada beberapa daerah balai pengobatan telah berubah fungsi menjadi pustu walaupun papan nama masih tertulis balai pengobatan.
 7. **Apotek** adalah tempat penjualan obat yang mempunyai izin operasi dari Kementerian Kesehatan, u.p Badan POM, di bawah pengawasan apoteker.
 8. **Bencana alam** adalah bencana yang diakibatkan oleh peristiwa atau serangkaian peristiwa yang disebabkan oleh alam,
5. **Community health center (Puskesmas)** is a government-owned health service unit responsible for community health services for the sub-district area. The puskesmas team on schedule can carry out mobile puskesmas activities to certain places within its working area, to bring services closer to the community.
 6. **Community Health Sub-center (Pustu)**, a community health service unit that supports Puskesmas activities in a part of the work area. In some areas, the clinic has changed its function to become a pustu, even though the sign is still written in the clinic.
 7. **Pharmacy** is a place of selling medicines having permit operation from the Ministry of Health, through The National Agency of Drug and Food Control, under the control of pharmacist.
 8. **Natural disasters** are disasters caused by events or series of events caused by nature, including earthquakes, tsunamis, volcanic

antara lain berupa gempa bumi, tsunami, gunung meletus, banjir, kekeringan, angin topan dan tanah longsor. (UU No, 24 tahun 2007).

eruptions, floods, droughts, hurricanes and landslides, (UU No. 24 of 2007).

9. Indeks Pembangunan Manusia (IPM) diperkenalkan oleh United Nations Development Programme (UNDP) pada tahun 1990 dan dipublikasikan secara berkala dalam laporan tahunan Human Development Report (HDR). IPM menjelaskan bagaimana penduduk dapat mengakses hasil pembangunan dalam memperoleh pendapatan, kesehatan, pendidikan, dan sebagainya.

9. Human Development Index (IPM) was introduced by the United Nations Development Program (UNDP) in 1990 and is published regularly in the annual Human Development Report (HDR) report. IPM explains how residents can access the results of development in obtaining income, health, education, and so on. (UU No. 24 of 2007).

10. Angka Partisipasi Murni (APM) digunakan untuk menunjukkan seberapa besar penduduk yang bersekolah tepat waktu, atau menunjukkan seberapa besar penduduk yang bersekolah dengan umur yang sesuai dengan ketentuan kelompok usia sekolah di jenjang pendidikan yang sedang ditempuh. Nilai APM berkisar antara 0-100. APM menunjukkan seberapa banyak penduduk usia sekolah yang sudah dapat memanfaatkan fasilitas pendidikan sesuai pada jenjang pendidikannya. Bila seluruh anak usia sekolah dapat bersekolah tepat waktu, maka APM akan mencapai 100 persen. Secara umum, APM akan selalu

10. Pure Participation Rate (APM) is used to show how much the population goes to school on time, or to show how many people go to school with an age that is in accordance with the provisions of the school age group at the level of education being pursued. APM values range from 0-100. APM shows how many school-age population are able to take advantage of educational facilities according to their level of education. If all school-age children can attend school on time, the NER will reach 100 percent. In general, the NER will always be lower than the APK because the APK takes into account the population outside the school age at the level of education

lebih rendah dari APK karena APK memperhitungkan jumlah penduduk di luar usia sekolah pada jenjang pendidikan yang bersangkutan.

11. Angka Partisipasi Kasar (APK)

digunakan untuk menunjukkan tingkat partisipasi penduduk secara umum pada suatu tingkat pendidikan. APK yang tinggi menunjukkan tingginya tingkat partisipasi sekolah, tanpa memperhatikan ketepatan usia sekolah pada jenjang pendidikannya. Jika nilai APK mendekati atau lebih dari 100 persen menunjukkan bahwa ada penduduk yang sekolah belum mencukupi umur dan atau melebihi umur yang seharusnya. Hal ini juga dapat menunjukkan bahwa wilayah tersebut mampu menampung penduduk usia sekolah lebih dari target yang sesungguhnya.

12. Penduduk Miskin

adalah penduduk yang memiliki rata-rata pengeluaran perkapita perbulan dibawah garis kemiskinan. Untuk mengukur kemiskinan, BPS menggunakan konsep kemampuan memenuhi kebutuhan dasar. Dengan pendekatan ini, kemiskinan dipandang sebagai ketidakmampuan dari sisi ekonomi untuk memenuhi kebutuhan dasar makanan dan

concerned.

11. Gross Enrollment Rate (GER)

is used to indicate the level of general population participation at an educational level. High APKs indicate high levels of school participation, regardless of the accuracy of school age at the level of education. If the APK value is close to or more than 100 percent, it is indicated that there are residents whose schools are not yet of an adequate age and or exceeding their intended age. It can also show that the region is able to accommodate more school-age population than the actual target.

12. Poor population

is the population that has an average per capita expenditure per month below the poverty line. To measure poverty, BPS uses the concept of ability to meet basic needs. With this approach, poverty is seen as an inability on the economic side to meet the basic needs of food and non-food measured from the expenditure side.

bukan makanan yang diukur dari sisi pengeluaran.

- 13. Garis Kemiskinan (GK)** merupakan penjumlahan dari Garis Kemiskinan Makanan (GKM) dan Garis Kemiskinan Non Makanan (GKNM). Penduduk yang memiliki rata-rata pengeluaran perkapita per bulan dibawah Garis Kemiskinan dikategorikan sebagai penduduk miskin. Garis Kemiskinan Makanan (GKM) merupakan nilai pengeluaran kebutuhan minimum makanan yang disetarakan dengan 2100 kilokalori perkapita perhari. Paket komoditi kebutuhan dasar makanan diwakili oleh 52 jenis komoditi (padi-padian, umbi-umbian, ikan, daging, telur dan susu, sayuran, kacang-kacangan, buah-buahan, minyak dan lemak, dan lain-lain). Garis Kemiskinan Non Makanan (GKNM) adalah kebutuhan minimum untuk perumahan, sandang, pendidikan dan kesehatan. Paket komoditi kebutuhan dasar non makanan diwakili oleh 51 jenis komoditi di perkotaan dan 47 jenis komoditi di pedesaan.
- 13. Poverty Line (GK)** is the sum of the Food Poverty Line (FPL) and Non-Food Poverty Line (NFPL). Residents who have an average per capita expenditure per month below the Poverty Line are categorized as poor people. Food Poverty Line (FPL) is the value of minimum food expenditure equivalent to 2100 kilocalories per capita per day. Commodity packages of basic food needs are represented by 52 types of commodities (grains, tubers, fish, meat, eggs and milk, vegetables, nuts, fruits, oils and fats, etc.). Non-Food Poverty Line (NFPL) is the minimum need for housing, clothing, education and health. Commodity packages of basic non-food necessities are represented by 51 types of commodities in urban areas and 47 types of commodities in rural areas.
- 14. Indeks Kedalaman Kemiskinan (Poverty Gap Index-P1)** merupakan ukuran rata-rata kesenjangan pengeluaran masing-masing penduduk miskin terhadap garis kemiskinan. Semakin tinggi nilai
- 14. Poverty Gap Index (Poverty Gap Index-P1)** is an average measure of the expenditure gap of each poor population against the poverty line. The higher the index value, the further the average population expenditure is from the poverty line.

indeks, semakin jauh rata-rata pengeluaran pesuduk dari garis kemiskinan.

15. Indeks Keparahan Kemiskinan (Proverty Severity Index-P2) memberikan gambaran mengenai penyebaran pengeluaran diantara penduduk miskin. Semakin tinggi nilai indeks, semakin tinggi ketimpangan pengeluaran diantara penduduk miskin.

15. The Poverty Severity Index (P2) provides an overview of the distribution of spending among the poor. The higher the index value, the higher the disparity in expenditure among the poor.

ULASAN

Berdasarkan Survei Sosial Ekonomi Nasional (SUSENAS) Maret 2020, Partisipasi penduduk Kabupaten Murung Raya usia 7-24 tahun yang masih bersekolah mencapai 68,33 persen. Oleh Karena itu terdapat 30,57 persen penduduk usia 7-24 tahun yang tidak bersekolah lagi dan ada juga penduduk yang tidak/belum pernah sekolah sebanyak 1,10 persen.

Berdasarkan data dari Dinas Pendidikan dan Kebudayaan Kabupaten Murung Raya pada tahun 2020 banyaknya sekolah untuk pendidikan SD/Sederajat sebanyak 181 unit, SMP/Sederajat sebanyak 69 unit, Sedangkan jumlah SMA/ sederajat ada 26 unit, dan SMK sebanyak 1 unit,

Persebaran pembangunan sekolah di Kabupaten Murung Raya dapat dilihat dari hasil Pendataan Potensi Desa tahun 2020, terdapat 124 desa yang memiliki fasilitas pendidikan SD/ Sederajat, 69 desa memiliki fasilitas pendidikan SMP/Sederajat, dan 24 desa memiliki fasilitas pendidikan SMA/Sederajat, serta terdapat 1 desa memiliki fasilitas pendidikan SMK.

Untuk mengukur proporsi anak yang bersekolah tepat pada waktunya dapat dilihat dengan indikator Angka Partisipasi Murni (APM). Angka

DESCRIPTION

Based on the National Socio-Economic Survey (SUSENAS) in March 2020, the participation of residents of Murung Raya Regency aged 7-24 years who were still in school reached 68.33 percent. Therefore there are 30.57 percent of the population aged 7-24 years who do not go to school anymore and there are also residents who have never/never attended school as much as 1.10 percent.

Based on data from the Office of Education and Culture of Murung Raya Regency in 2020 there are 181 units of school for primary schools/ equivalent education, 69 units for Lower Secondary , while there are 24 units of Upper Secondary school, and 1 unit of SMK,

The distribution of school development in Murung Raya Regency can be seen from the results of Village Potential Survey in 2020, there are 124 villages that have Primary Schools/ equivalent education facilities, 69 villages have Lower Secondary Schools/ equivalent education facilities, and 24 villages have Upper Secondary Schools/ equivalent education facilities, and there are 1 the village has vocational education facilities.

To measure the proportion of children who attend school on time can be seen with the Pure Participation Rate (APM) indicator. The Murung Raya

partisipasi Murni Kabupaten Murung Raya tahun 2020 untuk jenjang pendidikan SD/MI, SMP/MTs, dan SMA/SMK/MA masing-masing sebesar 98,80; 76,01; dan 42,00, (SUSENAS, Maret 2020)

Sedangkan untuk menunjukkan tingkat partisipasi penduduk secara umum pada suatu tingkat pendidikan dapat dilihat dengan indikator Angka Partisipasi Kasar (APK). APK Kabupaten Murung Raya tahun 2018 untuk jenjang pendidikan SD/MI, SMP/MTs, dan SMA/SMK/MA, masing-masing sebesar 110,89; 97,86; dan 65,93 (SUSENAS, Maret 2020)

Kabupaten Murung Raya memiliki berbagai fasilitas kesehatan untuk menunjang kebutuhan masyarakat diantaranya 1 rumah sakit, 17 puskesmas, 109 puskesmas pembantu, 160 posyandu, 3 poliklinik, 1 klinik/balai kesehatan, 2 podok bersalin desa, dan 2 apotek. Untuk membantu masyarakat dalam mendapatkan pelayanan kesehatan, tenaga kesehatan yang dimiliki Kabupaten Murung Raya, antara lain 17 dokter, 330 perawat, 283 bidan, 16 tenaga farmasi, dan 21 ahli gizi.

Menurut data dari dinas kesehatan, sepanjang tahun 2020, 3 kasus penyakit menular terbanyak di Kabupaten Murung Raya diantaranya adalah 4 532 diare, 230 TB Paru, dan 121 DBD.

Regency's enrollment rates in 2020 for elementary/MI, SMP/MTs, and SMA/SMK/MA education are 98.80; 76.01; and 42.00 (SUSENAS, March 2020)

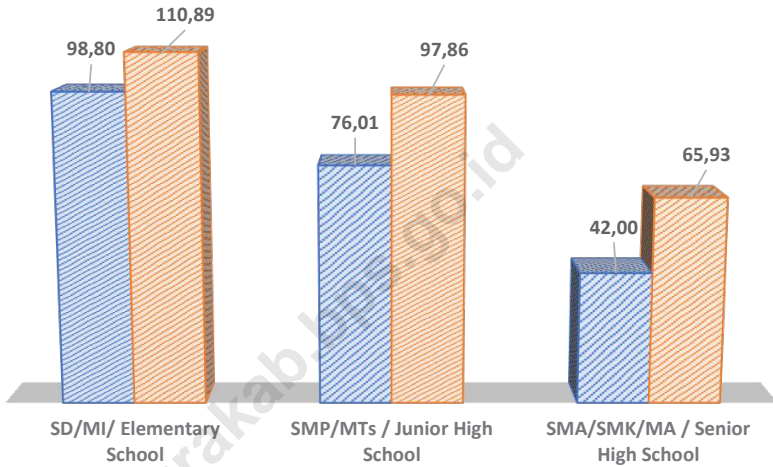
Whereas to show the level of general population participation at an educational level can be seen with the Gross Enrollment Rate indicator (GER). APK Murung Raya Regency in 2018 for elementary/MI, SMP/MTs, and SMA/SMK/MA education, respectively at 110.89; 97.86; and 65.93 (SUSENAS, March 2020)

Murung Raya Regency has various health facilities to support the needs of the community including 1 hospital, 18 health centers, 109 sub-health centers, 160 posyandu, 3 polyclinics, 1 clinic/health center, 2 village maternity podok, and 2 pharmacies. To assist the community in obtaining health services, health workers owned by Murung Raya Regency include 17 doctors, 330 nurses, 283 midwives, 16 pharmacy workers, and 21 nutritionists.

According to data from the health department, during 2020, the 3 most infectious diseases in Murung Raya Regency included 4,532 cases of diarrhea, 230 cases of tuberculosis, and cases of 121 Dengeu Hemorrhagic Fever.

Gambar 4.1
Figures

Angka Partisipasi Murni (APM) dan Angka Partisipasi Kasar (APK) Menurut Jenjang Pendidikan di Kabupaten Murung Raya, 2020
Net Participation Rates and Gross Participation Rates by Educational Level in Murung Raya Regency, 2020



Sumber/Source: BPS, Survei Sosial Ekonomi Nasional/BPS-Statistics Indonesia, National Socioeconomic Survey

4.1. PENDIDIKAN EDUCATION

Tabel 4.1.1 Jumlah Sekolah, Guru, dan Murid Taman Kanak-Kanak (TK) di Bawah Kementerian Pendidikan dan Kebudayaan Menurut Kecamatan di Kabupaten Murung Raya, 2019/2020 dan 2020/2021

Number of Schools, Teachers, and Pupils in Kindergarten Under The Ministry of Education and Culture by Subdistrict in Murung Raya Regency, 2019/2020 and 2020/2021

Kecamatan Subdistrict	Sekolah/Schools					
	Negeri/Public		Swasta/Private		Jumlah/Total	
	2019/2020	2020/2021	2019/2020	2020/2021	2019/2020	2020/2021
(1)	(2)	(3)	(4)	(5)	(6)	(7)
1. Permata Intan	-	1	14	13	14	14
2. Sungai Babuat	-	1	6	5	6	6
3. Murung	1	2	40	40	41	42
4. Laung Tuhup	-	2	27	25	27	27
5. Barito Tuhup Raya	-	2	5	3	5	5
6. Tanah Siang	-	1	31	31	31	32
7. Tanah Siang Selatan	-	1	10	9	10	10
8. Sumber Barito	-	1	15	15	15	16
9. Seribu Riam	-	-	7	8	7	8
10. Uut Murung	-	-	6	6	6	6
Murung Raya	1	11	161	155	162	166

Lanjutan Tabel/Continued Table 4.1.1

Kecamatan Subdistrict	Guru ¹ /Teachers ¹					
	Negeri/Public		Swasta/Private		Jumlah/Total	
	2019/2020	2020/2021	2019/2020	2020/2021	2019/2020	2020/2021
(1)	(8)	(9)	(10)	(11)	(12)	(13)
1. Permata Intan		4	30	19	30	23
2. Sungai Babuat		3	14	6	14	9
3. Murung	8	10	113	94	121	104
4. Laung Tuhup		9	82	52	82	61
5. Barito Tuhup Raya		3	11	4	11	7
6. Tanah Siang		1	60	31	60	32
7. Tanah Siang Selatan		3	27	17	27	20
8. Sumber Barito		2	31	14	31	16
9. Seribu Riam		-	14	6	14	6
10. Uut Murung		-	6	4	6	4
Murung Raya		35	388	247	388	282

Catatan/Note : 1 Jumlah guru termasuk kepala sekolah dan guru/The total of teachers including headmaster and teacher

Lanjutan Tabel/Continued Table 4.1.1

Kecamatan Subdistrict	Murid/Pupils					
	Negeri/Public		Swasta/Private		Jumlah/Total	
	2019/2020	2020/2021	2019/2020	2020/2021	2019/2020	2020/2021
(1)	(14)	(15)	(16)	(17)	(18)	(19)
1. Permata Intan	-	42	424	390	424	432
2. Sungai Babuat	-	28	137	64	137	92
3. Murung	57	121	1 340	1.254	1.397	1.375
4. Laung Tuhup	-	92	870	730	870	822
5. Barito Tuhup Raya	-	42	95	43	95	85
6. Tanah Siang	-	27	688	534	688	561
7. Tanah Siang Selatan	-	27	262	208	262	235
8. Sumber Barito	-	37	359	313	359	350
9. Seribu Riam	-	-	126	156	126	156
10. Uut Murung	-	-	66	96	66	96
Murung Raya	57	416	4 367	3 788	4.424	4.204

Lanjutan Tabel/Continued Table 4.1.1

Kecamatan Subdistrict (1)	Rasio Murid-Guru/Pupil-Teacher Ratio	
	2019/2020 (20)	2020/2021 (21)
1. Permata Intan	14	19
2. Sungai Babuat	10	10
3. Murung	12	13
4. Laung Tuhup	11	13
5. Barito Tuhup Raya	9	12
6. Tanah Siang	11	18
7. Tanah Siang Selatan	10	12
8. Sumber Barito	12	22
9. Seribu Riam	9	26
10. Utut Murung	11	24
Murung Raya	12	15

Catatan/Note : Data diakses pada tanggal 01 Februari 2021/ Data accessed on February 1, 2021

Sumber/Source : Kementerian Pendidikan dan Kebudayaan, Sistem Data Pokok Pendidikan, data semester ganjil / Ministry of Educations and Culture, Basic Education Data System, odd semester data

Tabel 4.1.2 Jumlah Sekolah, Guru, dan Murid Raudatul Athfal (RA) di Bawah Kementerian Agama Menurut Kecamatan di Kabupaten Murung Raya, 2019/2020 dan 2020/2021
Number of Schools, Teachers, and Pupils in Raudatul Athfal (RA) Under The Ministry of Religious Affairs by Subdistrict in Murung Raya Regency, 2019/2020 and 2020/2021

Kecamatan Subdistrict	Sekolah/Schools					
	Negeri/Public		Swasta/Private		Jumlah/Total	
	2019/2020	2020/2021	2019/2020	2020/2021	2019/2020	2020/2021
(1)	(2)	(3)	(4)	(5)	(6)	(7)
1. Permata Intan	-	-	1	1	1	1
2. Sungai Babuat	-	-	-	-	-	-
3. Murung	-	-	1	1	1	1
4. Laung Tuhup	-	-	-	-	-	-
5. Barito Tuhup Raya	-	-	-	-	-	-
6. Tanah Siang	-	-	-	-	-	-
7. Tanah Siang Selatan	-	-	-	-	-	-
8. Sumber Barito	-	-	-	-	-	-
9. Seribu Riam	-	-	-	-	-	-
10. Uut Murung	-	-	-	-	-	-
Murung Raya	-	-	2	2	2	2

Lanjutan Tabel/Continued Table 4.1.2

Kecamatan Subdistrict	Guru ¹ /Teachers ¹					
	Negeri/Public		Swasta/Private		Jumlah/Total	
	2019/2020	2020/2021	2019/2020	2020/2021	2019/2020	2020/2021
(1)	(8)	(9)	(10)	(11)	(12)	(13)
1. Permata Intan	-	-	4	4	4	4
2. Sungai Babuat	-	-	-	-	-	-
3. Murung	-	-	4	3	4	3
4. Laung Tuhup	-	-	-	-	-	-
5. Barito Tuhup Raya	-	-	-	-	-	-
6. Tanah Siang	-	-	-	-	-	-
7. Tanah Siang Selatan	-	-	-	-	-	-
8. Sumber Barito	-	-	-	-	-	-
9. Seribu Riam	-	-	-	-	-	-
10. Uut Murung	-	-	-	-	-	-
Murung Raya	-	-	8	7	8	7

Catatan/Note : ¹ Jumlah guru termasuk kepala sekolah dan guru/The total of teachers including headmaster and teacher

Lanjutan Tabel/Continued Table 4.1.2

Kecamatan Subdistrict	Murid/Pupils					
	Negeri/Public		Swasta/Private		Jumlah/Total	
	2019/2020	2020/2021	2019/2020	2020/2021	2019/2020	2020/2021
(1)	(14)	(15)	(16)	(17)	(18)	(19)
1. Permata Intan	-	-	48	49	48	49
2. Sungai Babuat	-	-	-	-	-	-
3. Murung	-	-	133	128	133	128
4. Laung Tuhup	-	-	-	-	-	-
5. Barito Tuhup Raya	-	-	-	-	-	-
6. Tanah Siang	-	-	-	-	-	-
7. Tanah Siang Selatan	-	-	-	-	-	-
8. Sumber Barito	-	-	-	-	-	-
9. Seribu Riam	-	-	-	-	-	-
10. Uut Murung	-	-	-	-	-	-
Murung Raya	-	-	181	177	181	177

Lanjutan Tabel/Continued Table 4.1.2

Kecamatan Subdistrict (1)	Rasio Murid-Guru/Pupil-Teacher Ratio	
	2019/2020 (20)	2020/2021 (21)
1. Permata Intan	12	12
2. Sungai Babuat	-	-
3. Murung	33	43
4. Laung Tuhup	-	-
5. Barito Tuhup Raya	-	-
6. Tanah Siang	-	-
7. Tanah Siang Selatan	-	-
8. Sumber Barito	-	-
9. Seribu Riam	-	-
10. Uut Murung	-	-
Murung Raya	23	25

Sumber/Source : Kementerian Agama Kabupaten Murung Raya, Data Semester Ganjil/Ministry of Religious Affairs of Murung Raya Regency, Odd Semester Data

Tabel 4.1.3 Jumlah Sekolah, Guru, dan Murid Sekolah Dasar (SD) di Bawah Kementerian Pendidikan dan Kebudayaan Menurut Kecamatan di Kabupaten Murung Raya, 2019/2020 dan 2020/2021

Number of Schools, Teachers, and Pupils in Primary Schools Under The Ministry of Education and Culture by Subdistrict in Murung Raya Regency, 2019/2020 and 2020/2021

Kecamatan Subdistrict	Sekolah/Schools					
	Negeri/Public		Swasta/Private		Jumlah/Total	
	2019/2020	2020/2021	2019/2020	2020/2021	2019/2020	2020/2021
(1)	(2)	(3)	(4)	(5)	(6)	(7)
1. Permata Intan	22	22	1	1	23	23
2. Sungai Babuat	7	7	-	-	7	7
3. Murung	27	27	3	3	30	30
4. Laung Tuhup	29	29	-	-	29	29
5. Barito Tuhup Raya	11	11	-	-	11	11
6. Tanah Siang	37	37	-	-	37	37
7. Tanah Siang Selatan	8	8	-	-	8	8
8. Sumber Barito	14	14	-	-	14	14
9. Seribu Riam	9	9	-	-	9	9
10. Uut Murung	5	5	-	-	5	5
Murung Raya	169	169	4	4	173	173

Lanjutan Tabel/Continued Table 4.1.3

Kecamatan Subdistrict	Guru ¹ /Teachers ¹					
	Negeri/Public		Swasta/Private		Jumlah/Total	
	2019/2020	2020/2021	2019/2020	2020/2021	2019/2020	2020/2021
(1)	(8)	(9)	(10)	(11)	(12)	(13)
1. Permata Intan	169	149	2	-	171,00	149
2. Sungai Babuat	45	38	-	-	45,00	38
3. Murung	300	289	24	20	324,00	309
4. Laung Tuhup	249	228	-	-	249,00	228
5. Barito Tuhup Raya	69	55	-	-	69,00	55
6. Tanah Siang	282	233	-	-	282,00	233
7. Tanah Siang Selatan	88	80	-	-	88,00	80
8. Sumber Barito	101	77	-	-	101,00	77
9. Seribu Riam	68	58	-	-	68,00	58
10. Uut Murung	35	31	-	-	35,00	31
Murung Raya	1 406	1 238	26	20	1 432	1 258

Catatan/Note : ¹ Jumlah guru termasuk kepala sekolah dan guru/The total of teachers including headmaster and teacher

Lanjutan Tabel/Continued Table 4.1.3

Kecamatan Subdistrict	Murid/Pupils					
	Negeri/Public		Swasta/Private		Jumlah/Total	
	2019/2020	2020/2021	2019/2020	2020/2021	2019/2020	2020/2021
(1)	(14)	(15)	(16)	(17)	(18)	(19)
1. Permata Intan	1 676	1.599	15	17	1.691	1.616
2. Sungai Babuat	365	327	-	-	365	327
3. Murung	4 051	3.920	332	353	4.383	4.273
4. Laung Tuhup	2 416	2.336	-	-	2.416	2.336
5. Barito Tuhup Raya	678	628	-	-	678	628
6. Tanah Siang	1 865	1.806	-	-	1.865	1.806
7. Tanah Siang Selatan	840	812	-	-	840	812
8. Sumber Barito	1 153	1.078	-	-	1.153	1.078
9. Seribu Riam	550	534	-	-	550	534
10. Uut Murung	360	301	-	-	360	301
Murung Raya	13 954	13 341	347	370	14 301	13 711

Lanjutan Tabel/Continued Table 4.1.3

Kecamatan Subdistrict (1)	Rasio Murid-Guru/Pupil-Teacher Ratio	
	2019/2020 (20)	2020/2021 (21)
1. Permata Intan	10	11
2. Sungai Babuat	8	9
3. Murung	14	14
4. Laung Tuhup	10	10
5. Barito Tuhup Raya	10	11
6. Tanah Siang	7	8
7. Tanah Siang Selatan	10	10
8. Sumber Barito	11	14
9. Seribu Riam	8	9
10. Uut Murung	10	10
Murung Raya	10	11

Catatan/Note : Data diakses pada tanggal 01 Februari 2021/ Data accessed on February 1, 2021

Sumber/Source : Kementerian Pendidikan dan Kebudayaan, Sistem Data Pokok Pendidikan, data semester ganjil / Ministry of Educations and Culture, Basic Education Data System, odd semester data

Tabel 4.1.4 Jumlah Sekolah, Guru, dan Murid Madrasah Ibtidaiyah (MI) di Bawah Kementerian Agama Menurut Kecamatan di Kabupaten Murung Raya, 2019/2020 dan 2020/2021
Number of Schools, Teachers, and Pupils in Madrasah Ibtidaiyah (MI) Under The Ministry of Religious Affairs by Subdistrict in Murung Raya Regency, 2019/2020 and 2020/2021

Kecamatan Subdistrict	Sekolah/Schools					
	Negeri/Public		Swasta/Private		Jumlah/Total	
	2019/2020	2020/2021	2019/2020	2020/2021	2019/2020	2020/2021
(1)	(2)	(3)	(4)	(5)	(6)	(7)
1. Permata Intan	-	-	1	1	1	1
2. Sungai Babuat	-	-	-	-	-	-
3. Murung	-	1	1	2	1	3
4. Laung Tuhup	-	2	-	1	-	3
5. Barito Tuhup Raya	-	-	-	1	-	1
6. Tanah Siang	-	-	-	-	-	-
7. Tanah Siang Selatan	-	-	-	-	-	-
8. Sumber Barito	-	-	-	-	-	-
9. Seribu Riam	-	-	-	-	-	-
10. Uut Murung	-	-	-	-	-	-
Murung Raya	-	3	2	5	2	8

Lanjutan Tabel/Continued Table 4.1.4

Kecamatan Subdistrict	Guru ¹ /Teachers ¹					
	Negeri/Public		Swasta/Private		Jumlah/Total	
	2019/2020	2020/2021	2019/2020	2020/2021	2019/2020	2020/2021
(1)	(8)	(9)	(10)	(11)	(12)	(13)
1. Permata Intan	-	-	4	6	4	6
2. Sungai Babuat	-	-	-	-	-	-
3. Murung	-	25	4	61	4	86
4. Laung Tuhup	-	35	-	5	-	40
5. Barito Tuhup Raya	-	-	-	4	-	4
6. Tanah Siang	-	-	-	-	-	-
7. Tanah Siang Selatan	-	-	-	-	-	-
8. Sumber Barito	-	-	-	-	-	-
9. Seribu Riam	-	-	-	-	-	-
10. Uut Murung	-	-	-	-	-	-
Murung Raya	-	60	8	76	8	136

Catatan/Note : ¹ Jumlah guru termasuk kepala sekolah dan guru/The total of teachers including headmaster and teacher

Lanjutan Tabel/Continued Table 4.1.4

Kecamatan Subdistrict	Murid/Pupils					
	Negeri/Public		Swasta/Private		Jumlah/Total	
	2019/2020	2020/2021	2019/2020	2020/2021	2019/2020	2020/2021
(1)	(14)	(15)	(16)	(17)	(18)	(19)
1. Permata Intan	-	-	48	56	48	56
2. Sungai Babuat	-	-	-	-	-	-
3. Murung	-	589	133	688	133	1.277
4. Laung Tuhup	-	521	-	21	-	542
5. Barito Tuhup Raya	-	-	-	28	-	28
6. Tanah Siang	-	-	-	-	-	-
7. Tanah Siang Selatan	-	-	-	-	-	-
8. Sumber Barito	-	-	-	-	-	-
9. Seribu Riam	-	-	-	-	-	-
10. Uut Murung	-	-	-	-	-	-
Murung Raya	-	1 110	181	793	181	1 903

Lanjutan Tabel/Continued Table 4.1.4

Kecamatan Subdistrict	Rasio Murid-Guru/Pupil-Teacher Ratio	
	2019/2020	2020/2021
(1)	(20)	(21)
1. Permata Intan	12	9
2. Sungai Babuat	-	-
3. Murung	33	15
4. Laung Tuhup	-	14
5. Barito Tuhup Raya	-	7
6. Tanah Siang	-	-
7. Tanah Siang Selatan	-	-
8. Sumber Barito	-	-
9. Seribu Riam	-	-
10. Uut Murung	-	-
Murung Raya	23	14

Sumber/Source : Kementerian Agama Kabupaten Murung Raya, Data Semester Ganjil/Ministry of Religious Affairs of Murung Raya Regency, Odd Semester Data

Tabel 4.1.5 Jumlah Sekolah, Guru, dan Murid Sekolah Menengah Pertama (SMP) di Bawah Kementerian Pendidikan dan Kebudayaan Menurut Kecamatan di Kabupaten Murung Raya, 2019/2020 dan 2020/2021
Number of Schools, Teachers, and Pupils in Lower Secondary Schools Under The Ministry of Education and Culture by Subdistrict in Murung Raya Regency, 2019/2020 and 2020/2021

Kecamatan Subdistrict	Sekolah/Schools					
	Negeri/Public		Swasta/Private		Jumlah/Total	
	2019/2020	2020/2021	2019/2020	2020/2021	2019/2020	2020/2021
(1)	(2)	(3)	(4)	(5)	(6)	(7)
1. Permata Intan	10	10	-	-	10	10
2. Sungai Babuat	3	3	-	-	3	3
3. Murung	9	9	3	2	12	11
4. Laung Tuhup	10	10	1	-	11	10
5. Barito Tuhup Raya	4	4	-	-	4	4
6. Tanah Siang	12	12	-	-	12	12
7. Tanah Siang Selatan	2	2	-	-	2	2
8. Sumber Barito	5	5	1	1	6	6
9. Seribu Riam	3	3	1	1	4	4
10. Uut Murung	3	3	-	-	3	3
Murung Raya	61	61	6	4	67	65

Lanjutan Tabel/Continued Table 4.1.5

Kecamatan Subdistrict	Guru ¹ /Teachers ¹					
	Negeri/Public		Swasta/Private		Jumlah/Total	
	2019/2020	2020/2021	2019/2020	2020/2021	2019/2020	2020/2021
(1)	(8)	(9)	(10)	(11)	(12)	(13)
1. Permata Intan	83	69	-	-	83	69
2. Sungai Babuat	21	14	-	-	21	14
3. Murung	150	139	13	10	163	149
4. Laung Tuhup	87	73	0	-	87	73
5. Barito Tuhup Raya	23	19	-	-	23	19
6. Tanah Siang	96	82	-	-	96	82
7. Tanah Siang Selatan	23	20	-	-	23	20
8. Sumber Barito	38	32	4	3	42	35
9. Seribu Riam	23	18	0	-	23	18
10. Uut Murung	17	14	-	-	17	14
Murung Raya	561	480	17	13	578	493

Catatan/Note : ¹ Jumlah guru termasuk kepala sekolah dan guru/The total of teachers including headmaster and teacher

Lanjutan Tabel/Continued Table 4.1.5

Kecamatan Subdistrict	Murid/Pupils					
	Negeri/Public		Swasta/Private		Jumlah/Total	
	2019/2020	2020/2021	2019/2020	2020/2021	2019/2020	2020/2021
(1)	(14)	(15)	(16)	(17)	(18)	(19)
1. Permata Intan	560	498	-	-	560	498
2. Sungai Babuat	162	153	-	-	162	153
3. Murung	1 733	1.564	187	179	1.920	1.743
4. Laung Tuhup	1 008	981	0	-	1.008	981
5. Barito Tuhup Raya	223	205	-	-	223	205
6. Tanah Siang	802	730	-	-	802	730
7. Tanah Siang Selatan	238	233	-	-	238	233
8. Sumber Barito	381	380	59	60	440	440
9. Seribu Riam	189	187	43	38	232	225
10. Uut Murung	168	180	-	-	168	180
Murung Raya	5 464	5 111	289	277	5 753	5 388

Lanjutan Tabel/Continued Table 4.1.5

Kecamatan Subdistrict	Rasio Murid-Guru/Pupil-Teacher Ratio	
	2019/2020	2020/2021
(1)	(20)	(21)
1. Permata Intan	7	7
2. Sungai Babuat	8	11
3. Murung	12	12
4. Laung Tuhup	12	13
5. Barito Tuhup Raya	10	11
6. Tanah Siang	8	9
7. Tanah Siang Selatan	10	12
8. Sumber Barito	10	13
9. Seribu Riam	10	13
10. Uut Murung	10	13
Murung Raya	10	11

Catatan/Note : Data diakses pada tanggal 01 Februari 2021/ Data accessed on February 1, 2021

Sumber/Source : Kementerian Pendidikan dan Kebudayaan, Sistem Data Pokok Pendidikan, data semester ganjil / Ministry of Educations and Culture, Basic Education Data System, odd semester data

Tabel 4.1.6 Jumlah Sekolah, Guru, dan Murid Madrasah Tsanawiyah (MTs) di Bawah Kementerian Agama Menurut Kecamatan di Kabupaten Murung Raya, 2019/2020 dan 2020/2021
Number of Schools, Teachers, and Pupils in Madrasah Tsanawiyah (MTs) Under The Ministry of Religious Affairs by Subdistrict in Murung Raya Regency, 2019/2020 and 2020/2021

Kecamatan Subdistrict	Sekolah/Schools					
	Negeri/Public		Swasta/Private		Jumlah/Total	
	2019/2020	2020/2021	2019/2020	2020/2021	2019/2020	2020/2021
(1)	(2)	(3)	(4)	(5)	(6)	(7)
1. Permata Intan	-	-	1	1	1	1
2. Sungai Babuat	-	-	-	-	-	-
3. Murung	-	1	1	1	1	2
4. Laung Tuhup	-	1	-	-	-	1
5. Barito Tuhup Raya	-	-	-	-	-	-
6. Tanah Siang	-	-	-	-	-	-
7. Tanah Siang Selatan	-	-	-	-	-	-
8. Sumber Barito	-	-	-	-	-	-
9. Seribu Riam	-	-	-	-	-	-
10. Ut Murung	-	-	-	-	-	-
Murung Raya	-	2	2	2	2	4

Lanjutan Tabel/Continued Table 4.1.6

Kecamatan Subdistrict	Guru ¹ /Teachers ¹					
	Negeri/Public		Swasta/Private		Jumlah/Total	
	2019/2020	2020/2021	2019/2020	2020/2021	2019/2020	2020/2021
(1)	(8)	(9)	(10)	(11)	(12)	(13)
1. Permata Intan	-	-	4	16	4	16
2. Sungai Babuat	-	-	-	-	-	-
3. Murung	-	32	4	9	4	41
4. Laung Tuhup	-	26	-	-	-	26
5. Barito Tuhup Raya	-	-	-	-	-	-
6. Tanah Siang	-	-	-	-	-	-
7. Tanah Siang Selatan	-	-	-	-	-	-
8. Sumber Barito	-	-	-	-	-	-
9. Seribu Riam	-	-	-	-	-	-
10. Uut Murung	-	-	-	-	-	-
Murung Raya		58	8	25	8	83

Catatan/Note : ¹ Jumlah guru termasuk kepala sekolah dan guru/The total of teachers including headmaster and teacher

Lanjutan Tabel/Continued Table 4.1.6

Kecamatan Subdistrict	Murid/Pupils					
	Negeri/Public		Swasta/Private		Jumlah/Total	
	2019/2020	2020/2021	2019/2020	2020/2021	2019/2020	2020/2021
(1)	(14)	(15)	(16)	(17)	(18)	(19)
1. Permata Intan	-	-	48	161	48	161
2. Sungai Babuat	-	-	-	-	-	-
3. Murung	-	573	133	92	133	665
4. Laung Tuhup	-	363	-	-	-	363
5. Barito Tuhup Raya	-	-	-	-	-	-
6. Tanah Siang	-	-	-	-	-	-
7. Tanah Siang Selatan	-	-	-	-	-	-
8. Sumber Barito	-	-	-	-	-	-
9. Seribu Riam	-	-	-	-	-	-
10. Uut Murung	-	-	-	-	-	-
Murung Raya	-	936	181	253	181	1 189

Lanjutan Tabel/Continued Table 4.1.6

Kecamatan Subdistrict	Rasio Murid-Guru/Pupil-Teacher Ratio	
	2019/2020	2020/2021
(1)	(20)	(21)
1. Permata Intan	12	10
2. Sungai Babuat	-	-
3. Murung	33	16
4. Laung Tuhup	-	14
5. Barito Tuhup Raya	-	-
6. Tanah Siang	-	-
7. Tanah Siang Selatan	-	-
8. Sumber Barito	-	-
9. Seribu Riam	-	-
10. Uut Murung	-	-
Murung Raya	23	14

Sumber/Source : Kementerian Agama Kabupaten Murung Raya, Data Semester Ganjil/Ministry of Religious Affairs of Murung Raya Regency, Odd Semester Data

Tabel 4.1.7 Jumlah Sekolah, Guru, dan Murid Sekolah Menengah Atas (SMA) di Bawah Kementerian Pendidikan dan Kebudayaan Menurut Kecamatan di Kabupaten Murung Raya, 2019/2020 dan 2020/2021

Number of Schools, Teachers, and Pupils in Upper Secondary Schools Under The Ministry of Education and Culture by Subdistrict in Murung Raya Regency, 2019/2020 and 2020/2021

Kecamatan Subdistrict	Sekolah/Schools					
	Negeri/Public		Swasta/Private		Jumlah/Total	
	2019/2020	2020/2021	2019/2020	2020/2021	2019/2020	2020/2021
(1)	(2)	(3)	(4)	(5)	(6)	(7)
1. Permata Intan	1	1	-	-	1	1
2. Sungai Babuat	1	1	-	-	1	1
3. Murung	4	4	2	2	6	6
4. Laung Tuhup	5	5	-	-	5	5
5. Barito Tuhup Raya	1	1	-	-	1	1
6. Tanah Siang	5	5	-	-	5	5
7. Tanah Siang Selatan	1	1	-	-	1	1
8. Sumber Barito	2	2	-	-	2	2
9. Seribu Riam	1	1	-	-	1	1
10. Uut Murung	1	1	-	-	1	1
Murung Raya	22	22	2	2	24	24

Lanjutan Tabel/Continued Table 4.1.7

Kecamatan Subdistrict	Guru ¹ /Teachers ¹					
	Negeri/Public		Swasta/Private		Jumlah/Total	
	2019/2020	2020/2021	2019/2020	2020/2021	2019/2020	2020/2021
(1)	(8)	(9)	(10)	(11)	(12)	(13)
1. Permata Intan	32	31	-	-	32	31
2. Sungai Babuat	4	6	-	-	4	6
3. Murung	88	87	24	23	112	110
4. Laung Tuhup	67	63	-	-	67	63
5. Barito Tuhup Raya	6	7	-	-	6	7
6. Tanah Siang	45	42	-	-	45	42
7. Tanah Siang Selatan	17	16	-	-	17	16
8. Sumber Barito	21	20	-	-	21	20
9. Seribu Riam	5	5	-	-	5	5
10. Uut Murung	11	11	-	-	11	11
Murung Raya	296	288	24	23	320	311

Catatan/Note : ¹ Jumlah guru termasuk kepala sekolah dan guru/The total of teachers including headmaster and teacher

Lanjutan Tabel/Continued Table 4.1.7

Kecamatan Subdistrict	Murid/Pupils					
	Negeri/Public		Swasta/Private		Jumlah/Total	
	2019/2020	2020/2021	2019/2020	2020/2021	2019/2020	2020/2021
(1)	(14)	(15)	(16)	(17)	(18)	(19)
1. Permata Intan	419	447	-	-	419	447
2. Sungai Babuat	41	46	-	-	41	46
3. Murung	1 368	1.331	210	190	1.578	1.521
4. Laung Tuhup	963	1.012	-	-	963	1.012
5. Barito Tuhup Raya	78	90	-	-	78	90
6. Tanah Siang	446	441	-	-	446	441
7. Tanah Siang Selatan	322	365	-	-	322	365
8. Sumber Barito	246	263	-	-	246	263
9. Seribu Riam	106	124	-	-	106	124
10. Uut Murung	63	78	-	-	63	78
Murung Raya	4 052	4 197	210	190	4.262	4.387

Lanjutan Tabel/Continued Table 4.1.7

Kecamatan Subdistrict	Rasio Murid-Guru/Pupil-Teacher Ratio	
	2019/2020	2020/2021
(1)	(20)	(21)
1. Permata Intan	13	14
2. Sungai Babuat	10	8
3. Murung	14	14
4. Laung Tuhup	14	16
5. Barito Tuhup Raya	13	13
6. Tanah Siang	10	11
7. Tanah Siang Selatan	19	23
8. Sumber Barito	12	13
9. Seribu Riam	21	25
10. Uut Murung	6	7
Murung Raya	13	14

Catatan/Note : Data diakses pada tanggal 01 Februari 2021/ Data accessed on February 1, 2021

Sumber/Source : Kementerian Pendidikan dan Kebudayaan, Sistem Data Pokok Pendidikan, data semester ganjil / Ministry of Educations and Culture, Basic Education Data System, odd semester data

Tabel 4.1.8 Jumlah Sekolah, Guru, dan Murid Sekolah Menengah Kejuruan (SMK) di Bawah Kementerian Pendidikan dan Kebudayaan Menurut Kecamatan di Kabupaten Murung Raya, 2019/2020 dan 2020/2021

Number of Schools, Teachers, and Pupils in Vocational High Schools Under The Ministry of Education and Culture by Subdistrict in Murung Raya Regency, 2019/2020 and 2020/2021

Kecamatan Subdistrict	Sekolah/Schools					
	Negeri/Public		Swasta/Private		Jumlah/Total	
	2019/2020	2020/2021	2019/2020	2020/2021	2019/2020	2020/2021
(1)	(2)	(3)	(4)	(5)	(6)	(7)
1. Permata Intan	-	-	-	-	-	-
2. Sungai Babuat	-	-	-	-	-	-
3. Murung	-	-	-	-	-	-
4. Laung Tuhup	-	-	-	-	-	-
5. Barito Tuhup Raya	-	-	-	-	-	-
6. Tanah Siang	1	1	-	-	1	1
7. Tanah Siang Selatan	-	-	-	-	-	-
8. Sumber Barito	-	-	-	-	-	-
9. Seribu Riam	-	-	-	-	-	-
10. Uut Murung	-	-	-	-	-	-
Murung Raya	1	1			1	1

Lanjutan Tabel/Continued Table 4.1.8

Kecamatan Subdistrict	Guru ¹ /Teachers ¹					
	Negeri/Public		Swasta/Private		Jumlah/Total	
	2019/2020	2020/2021	2019/2020	2020/2021	2019/2020	2020/2021
(1)	(8)	(9)	(10)	(11)	(12)	(13)
1. Permata Intan	-	-	-	-	-	-
2. Sungai Babuat	-	-	-	-	-	-
3. Murung	-	-	-	-	-	-
4. Laung Tuhup	-	-	-	-	-	-
5. Barito Tuhup Raya	-	-	-	-	-	-
6. Tanah Siang	29	28	-	-	29	28
7. Tanah Siang Selatan	-	-	-	-	-	-
8. Sumber Barito	-	-	-	-	-	-
9. Seribu Riam	-	-	-	-	-	-
10. Uut Murung	-	-	-	-	-	-
Murung Raya	29	28			29	28

Catatan/Note : ¹ Jumlah guru termasuk kepala sekolah dan guru/The total of teachers including headmaster and teacher

Lanjutan Tabel/Continued Table 4.1.8

Kecamatan Subdistrict	Murid/Pupils					
	Negeri/Public		Swasta/Private		Jumlah/Total	
	2019/2020	2020/2021	2019/2020	2020/2021	2019/2020	2020/2021
(1)	(14)	(15)	(16)	(17)	(18)	(19)
1. Permata Intan	-	-	-	-	-	-
2. Sungai Babuat	-	-	-	-	-	-
3. Murung	-	-	-	-	-	-
4. Laung Tuhup	-	-	-	-	-	-
5. Barito Tuhup Raya	-	-	-	-	-	-
6. Tanah Siang	476	472	-	-	476	472
7. Tanah Siang Selatan	-	-	-	-	-	-
8. Sumber Barito	-	-	-	-	-	-
9. Seribu Riam	-	-	-	-	-	-
10. Uut Murung	-	-	-	-	-	-
Murung Raya	476	472			476	472

Lanjutan Tabel/Continued Table 4.1.8

Kecamatan Subdistrict	Rasio Murid-Guru/Pupil-Teacher Ratio	
	2019/2020	2020/2021
(1)	(20)	(21)
1. Permata Intan	#DIV/0!	-
2. Sungai Babuat	-	-
3. Murung	-	-
4. Laung Tuhup	-	-
5. Barito Tuhup Raya	-	-
6. Tanah Siang	16	17
7. Tanah Siang Selatan	-	-
8. Sumber Barito	-	-
9. Seribu Riam	-	-
10. Uut Murung	-	-
Murung Raya	16	17

Catatan/Note : Data diakses pada tanggal 01 Februari 2021/ Data accessed on February 1, 2021

Sumber/Source : Kementerian Pendidikan dan Kebudayaan, Sistem Data Pokok Pendidikan, data semester ganjil / Ministry of Educations and Culture, Basic Education Data System, odd semester data

Tabel 4.1.9 Jumlah Sekolah, Guru, dan Murid Madrasah Aliyah (MA) di Bawah Kementerian Agama Menurut Kecamatan di Kabupaten Murung Raya, 2019/2020 dan 2020/2021
Number of Schools, Teachers, and Pupils in Madrasah Aliyah (MA) Under the Ministry of Religious Affairs by Subdistrict in Murung Raya Regency, 2019/2020 and 2020/2021

Kecamatan Subdistrict	Sekolah/Schools					
	Negeri/Public		Swasta/Private		Jumlah/Total	
	2019/2020	2020/2021	2019/2020	2020/2021	2019/2020	2020/2021
(1)	(2)	(3)	(4)	(5)	(6)	(7)
1. Permata Intan	-	-	1	-	1	-
2. Sungai Babuat	-	-	-	-	-	-
3. Murung	-	1	1	-	1	1
4. Laung Tuhup	-	1	-	-	-	1
5. Barito Tuhup Raya	-	-	-	-	-	-
6. Tanah Siang	-	-	-	-	-	-
7. Tanah Siang Selatan	-	-	-	-	-	-
8. Sumber Barito	-	-	-	-	-	-
9. Seribu Riam	-	-	-	-	-	-
10. Uut Murung	-	-	-	-	-	-
Murung Raya	-	2	2	-	2	2

Lanjutan Tabel/Continued Table 4.1.9

Kecamatan Subdistrict	Guru ¹ /Teachers ¹					
	Negeri/Public		Swasta/Private		Jumlah/Total	
	2019/2020	2020/2021	2019/2020	2020/2021	2019/2020	2020/2021
(1)	(8)	(9)	(10)	(11)	(12)	(13)
1. Permata Intan	-	-	4	-	4	-
2. Sungai Babuat	-	-	-	-	-	-
3. Murung	-	38	4	-	4	38
4. Laung Tuhup	-	23	-	-	-	23
5. Barito Tuhup Raya	-	-	-	-	-	-
6. Tanah Siang	-	-	-	-	-	-
7. Tanah Siang Selatan	-	-	-	-	-	-
8. Sumber Barito	-	-	-	-	-	-
9. Seribu Riam	-	-	-	-	-	-
10. Uut Murung	-	-	-	-	-	-
Murung Raya	-	61	8	-	8	61

Catatan/Note : ¹Jumlah guru termasuk kepala sekolah dan guru/The total of teachers including headmaster and teacher

Lanjutan Tabel/Continued Table 4.1.9

Kecamatan Subdistrict	Murid/Pupils					
	Negeri/Public		Swasta/Private		Jumlah/Total	
	2019/2020	2020/2021	2019/2020	2020/2021	2019/2020	2020/2021
(1)	(14)	(15)	(16)	(17)	(18)	(19)
1. Permata Intan	-	-	48	-	48	-
2. Sungai Babuat	-	-	-	-	-	-
3. Murung	-	671	133	-	133	671
4. Laung Tuhup	-	178	-	-	-	178
5. Barito Tuhup Raya	-	-	-	-	-	-
6. Tanah Siang	-	-	-	-	-	-
7. Tanah Siang Selatan	-	-	-	-	-	-
8. Sumber Barito	-	-	-	-	-	-
9. Seribu Riam	-	-	-	-	-	-
10. Uut Murung	-	-	-	-	-	-
Murung Raya	-	849	181	-	181	849

Lanjutan Tabel/Continued Table 4.1.9

Kecamatan Subdistrict	Rasio Murid-Guru/Pupil-Teacher Ratio	
	2019/2020	2020/2021
(1)	(20)	(21)
1. Permata Intan	12	-
2. Sungai Babuat	-	-
3. Murung	33	18
4. Laung Tuhup	-	8
5. Barito Tuhup Raya	-	-
6. Tanah Siang	-	-
7. Tanah Siang Selatan	-	-
8. Sumber Barito	-	-
9. Seribu Riam	-	-
10. Uut Murung	-	-
Murung Raya	23	14

Catatan/Note : Data diakses pada tanggal 01 Februari 2021/ Data accessed on February 1, 2021

Sumber/Source : Kementerian Pendidikan dan Kebudayaan, Sistem Data Pokok Pendidikan, data semester ganjil / Ministry of Educations and Culture, Basic Education Data System, odd semester data

Tabel 4.1.10 Jumlah Desa¹/Kelurahan yang Memiliki Fasilitas Sekolah Menurut Kecamatan dan Tingkat Pendidikan di Kabupaten Murung Raya, 2014-2019
Table Number of Villages¹ Having Educational Facilities by Subdistrict and Educational Level in Murung Raya Regency, 2014-2019

Kecamatan Subdistrict (1)	SD/MI Primary School		
	2018 (2)	2019 (3)	2020 (4)
1. Permata Intan	12	12	12
2. Sungai Babuat	6	6	6
3. Murung	15	15	15
4. Laung Tuhup	25	25	25
5. Barito Tuhup Raya	10	11	11
6. Tanah Siang	27	27	27
7. Tanah Siang Selatan	7	7	7
8. Sumber Barito	9	9	9
9. Seribu Riam	7	7	7
10. Uut Murung	5	5	5
Murung Raya	123	124	124

Lanjutan Tabel/Continued Table 4.1.10

Kecamatan Subdistrict	SMP/MTS Junior High School		
	2018	2019	2020
(1)	(5)	(6)	(7)
1. Permata Intan	10	10	10
2. Sungai Babuat	6	6	3
3. Murung	9	9	9
4. Laung Tuhup	12	14	12
5. Barito Tuhup Raya	4	4	4
6. Tanah Siang	13	13	14
7. Tanah Siang Selatan	2	2	2
8. Sumber Barito	7	7	7
9. Seribu Riam	6	5	5
10. Uut Murung	3	3	3
Murung Raya	72	73	69

Lanjutan Tabel/Continued Table 4.1.10

Kecamatan Subdistrict	SMA/MA Senior High School		
	2018	2019	2020
(1)	(8)	(9)	(10)
1. Permata Intan	1	2	1
2. Sungai Babuat	5	5	1
3. Murung	6	5	4
4. Laung Tuhup	6	7	6
5. Barito Tuhup Raya	1	1	1
6. Tanah Siang	6	6	6
7. Tanah Siang Selatan	1	1	1
8. Sumber Barito	2	2	2
9. Seribu Riam	1	1	1
10. Uut Murung	1	1	1
Murung Raya	30	31	24

Lanjutan Tabel/Continued Table 4.1.10

Kecamatan Subdistrict	SMK Vocational School		
	2018	2019	2020
(1)	(11)	(12)	(13)
1. Permata Intan	1	1	–
2. Sungai Babuat	3	–	–
3. Murung	1	–	–
4. Laung Tuhup	-	–	–
5. Barito Tuhup Raya	-	–	–
6. Tanah Siang	1	1	1
7. Tanah Siang Selatan	-	–	–
8. Sumber Barito	-	–	–
9. Seribu Riam	-	–	–
10. Uut Murung	-	–	–
Murung Raya	6	2	1

Lanjutan Tabel/Continued Table 4.1.10

Kecamatan Subdistrict	Perguruan Tinggi University		
	2018	2019	2020
(1)	(11)	(12)	(13)
1. Permata Intan	-	-	-
2. Sungai Babuat	-	-	-
3. Murung	-	-	-
4. Laung Tuhup	-	-	-
5. Barito Tuhup Raya	-	-	-
6. Tanah Siang	-	-	-
7. Tanah Siang Selatan	-	-	-
8. Sumber Barito	-	-	-
9. Seribu Riam	-	-	-
10. Uut Murung	-	-	-
Murung Raya	-	-	-

Catatan/Note: ¹ Desa pada tabel ini termasuk Unit Permukiman Transmigrasi (UPT) yang masih dibina oleh kementerian terkait dan nagari di Provinsi Sumatera Barat/Villages in this table include Transmigration Settlement Unit which is still fostered by the relevant ministries and the nagari in the Province of Sumatera Barat

Sumber/Source: BPS, Pendataan Potensi Desa (Podes)/ BPS—Statistics Indonesia, Village Potential Data Collection

Tabel 4.1.11 Angka Partisipasi Murni (APM) dan Angka Partisipasi Kasar (APK) Menurut Jenjang Pendidikan di Kabupaten Murung Raya, 2020

Net Participation Rates and Gross Participation Rates by Educational Level in Murung Raya Regency, 2020

Kecamatan Subdistrict	Angka Partisipasi Murni (APM) Net Participation Rates			Angka Partisipasi Kasar (APK) Gross Participation Rates		
	Laki-laki Male	Perempuan Female	Laki-laki+ Perempuan Male+ Female	Laki-laki Male	Perempuan Female	Laki-laki+ Perempuan Male+ Female
(1)	(2)	(3)	(4)	(5)	(6)	(7)
SD/MI Elementary School	99,02	98,6	98,80	111,45	110,38	110,89
SMP/MTs Lower Secondary School	82,21	71,31	76,01	109,65	88,91	97,86
SMA/SMK/MA Upper Secondary School	43,87	39,80	42,00	67,07	64,60	65,93

Sumber/Source: BPS, Survei Sosial Ekonomi Nasional (Susenas)/BPS-Statistics Indonesia, National Socioeconomic Survey

Tabel 4.1.12 **Persentase Penduduk Berumur 15 Tahun ke Atas yang Melek Huruf Menurut Kelompok Umur di Kabupaten Murung Raya, 2019-2020**
Percentage of Literate People Aged 15 Years and Over by Age Group in Murung Raya Regency, 2019-2020

Kelompok Umur Age Groups	2019			2020		
	Laki-laki Male	Perempuan Female	Laki-laki+ Perempuan Male+Female	Laki-laki Male	Perempuan Female	Laki-laki+ Perempuan Male+Female
(1)	(2)	(3)	(4)	(5)	(6)	(7)
15-19	100,00	100,00	100,00	100,00	100,00	100,00
20-24	100,00	100,00	100,00	98,03	100,00	98,86
25-29	99,07	100,00	99,45	100,00	100,00	100,00
30-34	100,00	100,00	100,00	100,00	100,00	100,00
35-39	100,00	100,00	100,00	100,00	100,00	100,00
40-44	100,00	100,00	100,00	100,00	100,00	100,00
45-49	100,00	100,00	100,00	100,00	100,00	100,00
50+	96,40	94,14	95,35	97,11	93,87	95,61
15-24	100,00	100,00	100,00	99,05	100,00	99,47
15-44	99,82	100,00	99,90	99,65	100,00	99,82
15+	99,19	98,91	99,06	99,18	98,83	99,02
45+	97,58	96,11	96,90	98,05	95,85	97,03

Catatan/Note : ¹ Termasuk pendidikan nonformal (Paket A, Paket B, atau Paket C)/Including Package A, Package B, or Package C
 Sumber/Source : BPS, Survei Sosial Ekonomi Nasional (Susenas)/BPS-Statistics Indonesia, National Socioeconomic Survey

Tabel 4.1.13 **Persentase Penduduk Usia 7–24 Tahun Menurut Jenis Kelamin, Kelompok Umur Sekolah, dan Partisipasi Sekolah¹, 2019-2020**

Percentage of Population Aged 7–24 Years by Sex, School Age Group, and School Participation¹, 2019-2020

Jenis Kelamin dan Kelompok Umur Sekolah <i>Sex and School Age Group</i>	2019		
	Tidak/Belum Pernah Sekolah <i>Not/Never Attending School</i>	Masih Sekolah <i>Attending School</i>	Tidak Sekolah Lagi <i>Not Attending School Anymore</i>
(1)	(2)	(3)	(4)
Laki-laki/ <i>Male</i>			
7-12	0,00	97,79	2,21
13-15	0,00	90,81	9,19
16-18	0,92	65,51	33,57
19-24	0,00	15,25	84,75
7-24	0,16	66,13	33,71
Perempuan/ <i>Female</i>			
7-12	0,12	99,88	0,00
13-15	0,00	96,10	3,90
16-18	0,00	65,38	34,62
19-24	0,00	9,29	90,71
7-24	0,04	65,51	34,45
Jumlah/ <i>Total</i>			
7-12	0,06	98,87	1,06
13-15	0,00	93,65	6,35
16-18	0,49	65,45	34,07
19-24	0,00	12,08	87,92
7-24	0,10	65,81	34,09

Lanjutan Tabel/Continued Table 4.1.13

Jenis Kelamin dan Kelompok Umur Sekolah <i>Sex and School Age Group</i>	2020		
	Tidak/Belum Pernah Sekolah <i>Not/Never Attending School</i>	Masih Sekolah <i>Attending School</i>	Tidak Sekolah Lagi <i>Not Attending School Anymore</i>
(1)	(2)	(3)	(4)
Laki-laki/Male			
7-12	0,00	100,00	0,00
13-15	4,28	93,54	2,19
16-18	0,00	62,77	37,23
19-24	3,63	14,68	81,70
7-24	1,71	64,73	33,56
Perempuan/Female			
7-12	0,33	99,67	0,00
13-15	0,00	94,33	5,67
16-18	0,00	69,54	30,46
19-24	1,36	9,36	89,28
7-24	0,47	72,06	27,47
Jumlah/Total			
7-12	0,17	99,83	0,00
13-15	1,85	93,98	4,17
16-18	0,00	65,89	34,11
19-24	2,68	12,45	84,87
7-24	1,10	68,33	30,57

Catatan/Note : ¹Termasuk pendidikan nonformal (Paket A, Paket B, atau Paket C)/Including Package A, Package B, or Package C
 Sumber/Source : BPS, Survei Sosial Ekonomi Nasional (Susenas)/BPS-Statistics Indonesia, National Socioeconomic Survey

4.2 KESEHATAN HEALTH

Tabel 4.2.1 Jumlah Desa¹/Kelurahan Yang Memiliki Sarana Kesehatan Menurut Kecamatan di Kabupaten Murung Raya, 2018-2020
Number of Villages¹ Having Health Facilities by Subdistrict in Murung Raya Regency, 2018-2020

Kecamatan Subdistrict	Rumah Sakit Hospital		
	2018	2019	2020
(1)	(2)	(3)	(4)
1. Permata Intan	–	–	–
2. Sungai Babuat	–	–	–
3. Murung	1	1	1
4. Laung Tuhup	–	–	–
5. Barito Tuhup Raya	–	–	–
6. Tanah Siang	–	–	–
7. Tanah Siang Selatan	–	–	–
8. Sumber Barito	–	–	–
9. Seribu Riam	–	–	–
10. Uut Murung	–	–	–
Murung Raya	1	1	1

Lanjutan Tabel/Continued Table 4.2.1

Kecamatan Subdistrict	Rumah Sakit Bersalin Maternity Hospital		
	2018	2019	2020
(1)	(2)	(3)	(4)
1. Permata Intan	–	–	–
2. Sungai Babuat	–	–	–
3. Murung	–	–	–
4. Laung Tuhup	–	–	–
5. Barito Tuhup Raya	–	–	–
6. Tanah Siang	–	–	–
7. Tanah Siang Selatan	–	–	–
8. Sumber Barito	–	–	–
9. Seribu Riam	–	–	–
10. Uut Murung	–	–	–
Murung Raya	–	–	–

Lanjutan Tabel/Continued Table 4.2.1

Kecamatan Subdistrict	Poliklinik Polyclinic		
	2018	2019	2020
(1)	(2)	(3)	(4)
1. Permata Intan	–	–	–
2. Sungai Babuat	–	–	–
3. Murung	1	–	–
4. Laung Tuhup	1	–	–
5. Barito Tuhup Raya	–	–	–
6. Tanah Siang	–	–	–
7. Tanah Siang Selatan	–	–	–
8. Sumber Barito	1	–	–
9. Seribu Riam	–	–	–
10. Uut Murung	–	1	–
Murung Raya	3	1	–

Lanjutan Tabel/Continued Table 4.2.1

Kecamatan Subdistrict	Puskesmas Public Health Center		
	2018	2019	2020
(1)	(2)	(3)	(4)
1. Permata Intan	1	1	1
2. Sungai Babuat	1	1	1
3. Murung	4	3	4
4. Laung Tuhup	3	3	4
5. Barito Tuhup Raya	1	1	1
6. Tanah Siang	2	2	2
7. Tanah Siang Selatan	1	1	1
8. Sumber Barito	1	1	1
9. Seribu Riam	2	–	1
10. Uut Murung	2	1	1
Murung Raya	18	14	17

Lanjutan Tabel/Continued Table 4.2.1

Kecamatan Subdistrict	Puskesmas Pembantu Subsidiary of Public Health Center		
	2018	2019	2020
(1)	(15)	(15)	(16)
1. Permata Intan	12	12	12
2. Sungai Babuat	5	5	5
3. Murung	13	14	14
4. Laung Tuhup	23	22	24
5. Barito Tuhup Raya	10	10	10
6. Tanah Siang	24	25	25
7. Tanah Siang Selatan	5	7	7
8. Sumber Barito	8	8	8
9. Seribu Riam	6	7	7
10. Uut Murung	3	4	5
Murung Raya	109	114	117

Lanjutan Tabel/Continued Table 4.2.1

Kecamatan Subdistrict	Apotek Pharmacy		
	2018	2019	2020
(1)	(17)	(18)	(19)
1. Permata Intan	1	–	1
2. Sungai Babuat	–	–	–
3. Murung	1	1	1
4. Laung Tuhup	–	–	–
5. Barito Tuhup Raya	–	–	–
6. Tanah Siang	–	–	–
7. Tanah Siang Selatan	–	–	–
8. Sumber Barito	–	–	–
9. Seribu Riam	–	–	–
10. Uut Murung	–	–	–
Murung Raya	2	1	2

Catatan/Note : ¹Desa pada tabel ini termasuk Unit Permukiman Transmigrasi (UPT) yang masih dibina oleh kementerian terkait dan nagari di Provinsi Sumatera Barat/Villages in this table include Transmigration Settlement Unit which is still fostered by the relevant ministries and the nagari in the Province of Sumatera Barat

Sumber/Source : BPS, Pendataan Potensi Desa (Podes)/BPS-Statistics Indonesia, Village Potential Data Collecting

Tabel 4.2.2 Jumlah Tenaga Kesehatan Menurut Kecamatan di Kabupaten Murung Raya, 2020

Number of Medical Personnel by Subdistrict in Murung Raya Regency, 2020

Kecamatan Subdistrict	Dokter ¹ Doctor ¹	Dokter Gigi ² Dentist ²	Perawat Nurse	Bidan Midwife	Farmasi Pharmaceutical
(1)	(2)	(3)	(3)	(4)	(5)
1. Permata Intan	1	-	12	8	-
2. Sungai Babuat	2	-	11	5	-
3. Murung	4	1	35	30	3
4. Laung Tuhup	2	1	23	19	1
5. Barito Tuhup Raya	1	-	13	6	-
6. Tanah Siang	3	1	30	29	1
7. Tanah Siang Selatan	-	1	9	11	-
8. Sumber Barito	1	-	7	7	-
9. Seribu Riam	-	-	10	5	1
10. Uut Murung	1	-	6	5	2
Murung Raya	15	4	156	125	8

Lanjutan Tabel/Continued Table 4.2.2

Kecamatan <i>Subdistrict</i>	Tenaga Kesehatan Masyarakat Public Health Worker	Tenaga Kesehatan Lingkungan Environmental Helath Worker	Tenaga Gizi <i>Nutritionist</i>	Ahli Teknologi Laboratorium <i>Medical Laboratory Technician</i>
(1)	(6)	(7)	(8)	(9)
1. Permata Intan	1	-	1	1
2. Sungai Babuat	1	-	1	1
3. Murung	2	1	1	4
4. Laung Tuhup	2	3	4	2
5. Barito Tuhup Raya	1	-	1	1
6. Tanah Siang	1	2	2	1
7. Tanah Siang Selatan	-	-	-	1
8. Sumber Barito	1	2	1	1
9. Seribu Riam	1	-	-	1
10. Uut Murung	-	1	1	1
Murung Raya	10	9	12	14

Catatan/Note: ¹ Dokter dalam tabel ini termasuk dokter spesialis (selain spesialis gigi) dan dokter umum/ *Doctor in this table include medical specialist (exclude dentist specialist) and general practitioner*

² Dokter gigi dalam tabel ini termasuk dokter spesialis gigi dan dokter gigi/ *Doctor in this table include dentist and dentist specialist*

Sumber/Source : Dinas Kesehatan Kabupaten Murung Raya/ *Health Office of Murung Raya*

Tabel 4.2.3 Jumlah Rumah Sakit Umum, Rumah Sakit Khusus, Puskesmas, Klinik Pratama, dan Posyandu Menurut Kecamatan di Kabupaten Murung Raya, 2019-2020

Number of General Hospital, Specialized Hospital, Public Health Center, Primary Clinic, and Integrated Service Post in Murung Raya Regency, 2019-2020

Kecamatan Subdistrict	Rumah Sakit Umum General Hospital		Rumah Sakit Khusus Specialized Hospital	
	2019	2020	2019	2020
(1)	(2)	(3)	(4)	(5)
1. Permata Intan	-	-	-	-
2. Sungai Babuat	-	-	-	-
3. Murung	1	1	-	-
4. Laung Tuhup	-	-	-	-
5. Barito Tuhup Raya	-	-	-	-
6. Tanah Siang	-	-	-	-
7. Tanah Siang Selatan	-	-	-	-
8. Sumber Barito	-	-	-	-
9. Seribu Riam	-	-	-	-
10. Uut Murung	-	-	-	-
Murung Raya	1	1	-	-

Lanjutan Tabel/Continued Table 4.2.3

Kecamatan Subdistrict	Puskesmas ¹ Rawat Inap <i>Public Health Center¹ with Inpatient Care</i>		Puskesmas ¹ Non Rawat Inap <i>Public Health Center¹ without Inpatient Care</i>	
	2019	2020	2019	2020
(1)	(6)	(7)	(8)	(9)
1. Permata Intan	1	1	-	-
2. Sungai Babuat	-	-	1	1
3. Murung	-	-	3	3
4. Laung Tuhup	2	2	1	1
5. Barito Tuhup Raya	-	-	1	1
6. Tanah Siang	1	1	1	1
7. Tanah Siang Selatan	-	-	1	1
8. Sumber Barito	1	1	-	-
9. Seribu Riam	-	-	1	1
10. Uut Murung	1	1	-	-
Murung Raya	6	6	9	9

Lanjutan Tabel/Continued Table 4.2.3

Kecamatan Subdistrict	Klinik Pratama Primary Clinic		Posyandu Integrated Service Post	
	2019	2020	2019	2020
(1)	(10)	(11)	(12)	(13)
1. Permata Intan	-	-	12	15
2. Sungai Babuat	-	-	7	7
3. Murung	1	1	28	26
4. Laung Tuhup	-	-	37	38
5. Barito Tuhup Raya	-	-	14	15
6. Tanah Siang	-	-	27	48
7. Tanah Siang Selatan	-	-	12	12
8. Sumber Barito	-	-	10	10
9. Seribu Riam	-	-	7	9
10. Uut Murung	-	-	6	6
Murung Raya	1	1	160	186

Catatan/Note : ¹ Puskesmas yang teregistrasi/ Registered Public Health Center

Sumber/Source : Dinas Kesehatan Kabupaten Murung Raya/Health Office of Murung Raya Regency

Tabel 4.2.4 Jumlah Kasus Penyakit Menurut Kecamatan dan Jenis Penyakit di Kabupaten Murung Raya, 2020
Number of Disease Cases by Subdistrict and Type of Disease in Murung Raya Regency, 2020

Kecamatan Subdistrict	Malaria (Suspek) Malaria (Suspect)	TB Paru Tuberculosis	Pneumonia ¹ Pneumonia ¹	Kusta Leprosy
(1)	(2)	(3)	(4)	(5)
1. Permata Intan	-	13	2	-
2. Sungai Babuat	-	10		-
3. Murung	-	75	54	-
4. Laung Tuhup	-	28	10	-
5. Barito Tuhup Raya	-	3	4	-
6. Tanah Siang	1	32	2	-
7. Tanah Siang Selatan	1	11	3	-
8. Sumber Barito	80	13	-	-
9. Seribu Riam	1	4	3	-
10. Uut Murung	-	1	11	-
Murung Raya	83	190	89	-

Catatan/Note: ¹ Pneumonia pada balita/Pneumonia in children under five years old

Lanjutan Tabel/Continued Table 4.2.3

Kecamatan Subdistrict	Tetanus Neonatorum	Campak Measles	Diare² Diarrhoea²	DBD Dengue Hemorrhagic Fever (9)
(1)	(6)	(7)	(8)	(9)
1. Permata Intan	-	-	246	1
2. Sungai Babuat	-	-	51	-
3. Murung	-	-	758	74
4. Laung Tuhup	-	-	245	3
5. Barito Tuhup Raya	-	-	127	1
6. Tanah Siang	-	-	309	8
7. Tanah Siang Selatan	-	-	110	6
8. Sumber Barito	-	-	206	1
9. Seribu Riam	-	-	3	1
10. Uut Murung	-	-	130	-
Murung Raya	-	-	2 185	95

Catatan/Note: ² Jumlah Kejadian luar biasa/Number of extraordinary event

Lanjutan Tabel/Continued Table 4.2.3

Kecamatan Subdistrict	AIDS ⁴		IMS STD
	Kasus Baru ³ New Cases ³	Kasus Kumulatif ⁵ Cumulative Cases	
(1)	(2)	(3)	(4)
1. Permata Intan	2	2	-
2. Sungai Babuat	-	-	-
3. Murung	1	6	-
4. Laung Tuhup	-	-	-
5. Barito Tuhup Raya	-	-	-
6. Tanah Siang	1	1	-
7. Tanah Siang Selatan	-	-	-
8. Sumber Barito	-	-	-
9. Seribu Riam	-	-	-
10. Uut Murung	-	-	-
Murung Raya	4	9	-

Catatan/Note : ³ Sampai dengan Januari 2020/Up to January 2020

⁴ Data termasuk kasus HIV/Data included cases of HIV

⁵ Termasuk kasus pasien yang hidup dan mati/Including the cases of patients who lived and died

Sumber/Source : Dinas Kesehatan Kabupaten Murung Raya/ Health Office of Murung Raya

Tabel 4.2.5 Jumlah Bayi Lahir, Bayi Berat Badan Lahir Rendah (BBLR), dan Bergizi Kurang Menurut Kecamatan di Kabupaten Murung Raya, 2020
Number of Births, Babies with Low Birth Weights (LBW), and Malnutrition by Subdistrict Murung Raya Regency, 2020

Kecamatan Subdistrict	Bayi Lahir Births	Berat Bayi Lahir Rendah (BBLR) Low Birth Weights (LBW)	Gizi Kurang Malnutrition
(1)	(2)	(3)	(4)
1. Permata Intan	197	2	3
2. Sungai Babuat	42	2	3
3. Murung	1 020	6	10
4. Laung Tuhup	409	5	9
5. Barito Tuhup Raya	101	7	3
6. Tanah Siang	249	5	17
7. Tanah Siang Selatan	160	3	7
8. Sumber Barito	167	4	4
9. Seribu Riam	27	4	1
10. Uut Murung	29	2	1
Murung Raya	2 401	40	58

Sumber/Source : Dinas Kesehatan Kabupaten Murung Raya/ Health Office of Murung Raya

Tabel 4.2.6 Jumlah Ibu Hamil, Melakukan Kunjungan K1, Melakukan Kunjungan K4, Kurang Energi Kronis (KEK), dan Mendapat Tablet Zat Besi (Fe), 2016-2020

Number of Pregnant Women, Conducting K1 Visits, Conducting K4 Visits, Chronic Energy Lack, and Getting Iron Tablets (Fe), 2016-2020

Tahun Year	Jumlah Ibu Hamil Number of Pregnant Women	Melakukan Kunjungan K1 Conducting K1 Visits	Melakukan Kunjungan K4 Conducting K4 Visits	Kurang Energi Kronis (KEK) Chronic Energy Lack	Mendapat Zat Besi (Fe) Getting Iron Tablets (Fe)
(1)	(2)	(3)	(4)	(4)	(4)
2016	2 337	2 290	2 109	289	1 864
2017	2 693	2 704	2 313	460	2 080
2018	3 034	2 553	2 213	-	2 485
2019	3 061	2 709	2 454	262	2 577
2020	2 425	1 190	2 172	251	2 103

Sumber/Source : Dinas Kesehatan Kabupaten Murung Raya/ Health Office of Murung Raya

Tabel 4.2.7 Jumlah Persalinan Hidup dan Persalinan Mati Bayi Menurut Pusat Kesehatan Masyarakat di Kabupaten Murung Raya, 2020
Number of Baby Living Birth and Dead Birth by Public Health Center in Murung Raya Regency, 2020

Pusat Kesehatan Masyarakat Public Health Center	Persalinan Hidup Living Birth	Persalinan Mati Dead Birth
(1)	(2)	(3)
Puskesmas Tumbang Lahung	173	3
Puskesmas Tumbang Bantian	47	-
Puskesmas Puruk Cahu	561	11
Puskesmas Mangkahui	105	2
Puskesmas Puruk Cahu Seberang	140	3
Puskesmas Muara Laung	177	1
Puskemas Muara Tuhup	89	3
Puskesmas Batu Bua	130	3
Puskesmas Makunjung	122	3
Puskesmas Saripoi	150	5
Puskesmas Konut	143	2
Puskesmas Datah Kotou	118	3
Puskesmas Tumbang Kunyi	181	1
Puskesmas Muara Joloi	58	3
Puskesmas Tumbang Olong	44	-
Murung Raya	2 238	43

Sumber/Source : Dinas Kesehatan Kabupaten Murung Raya/ Health Office of Murung Raya

Tabel 4.2.8 Jumlah Dukun Bayi Menurut Pusat Kesehatan Masyarakat di Kabupaten Murung Raya, 2020
Number of Traditional Birth Attendance by Work Unit in Murung Raya Regency, 2020

Pusat Kesehatan Masyarakat Public Health Center	Dukun Bayi Bermitra Traditional Birth Attendance Joined Midwife	Dukun Bayi Tidak Bermitra Traditional Birth Attendance Not Joined Midwife	Jumlah Total
(1)	(2)	(3)	(4)
Puskesmas Tumbang Lahung	37	29	66
Puskesmas Tumbang Bantian	9	6	15
Puskesmas Puruk Cahu	17	15	32
Puskesmas Mangkahui	12	12	24
Puskesmas Puruk Cahu Seberang	8	8	16
Puskesmas Muara Laung	23	22	45
Puskemas Muara Tuhup	7	7	14
Puskesmas Batu Bua	12	12	24
Puskesmas Makunjung	36	36	72
Puskesmas Saripoi	39	39	78
Puskesmas Konut	19	19	38
Puskesmas Datah Kotou	9	8	17
Puskesmas Tumbang Kunyi	26	26	52
Puskesmas Muara Joloi	11	11	22
Puskesmas Tumbang Olong	16	11	27
Murung Raya	281	261	542

Sumber/Source : Dinas Kesehatan Kabupaten Murung Raya/ Health Office of Murung Raya

Tabel 4.2.9 Jumlah Remaja Usia 15-24 Tahun yang Mendapat Penyuluhan Tentang Kesehatan Reproduksi (Kespro), HIV/AIDS, dan Keluarga Berencana (KB) Menurut Kecamatan di Kabupaten Murung Raya (kali), 2020

Number of Adolescents Aged 15-24 Years Who Received Counseling on Reproductive Health, HIV/AIDS, and Family Planning by Subdistrict in Murung Raya Regency (times), 2020

Kecamatan Subdistrict	Penyuluhan Kespro Reproductive Health Counseling	Penyuluhan HIV/AIDS HIV/AIDS Counseling	Penyuluhan KB Family Planning Counseling
(1)	(2)	(3)	(4)
1. Permata Intan	321	321	321
2. Sungai Babuat	50	50	50
3. Murung	1 500	1 500	1 500
4. Laung Tuhup	250	250	250
5. Barito Tuhup Raya	75	75	75
6. Tanah Siang	150	150	150
7. Selatan	65	65	65
8. Sumber Barito	50	50	50
9. Seribu Riam	50	50	50
10. Uut Murung	50	50	50
Murung Raya	2 561	2 561	2 561

Sumber/Source: Dinas Pengendalian Penduduk, Keluarga Berencana, Pemberdayaan Perempuan dan Perlindungan Anak Kabupaten Murung Raya/ *Population Control, Family Planning, Women Empowerment, and Child Protection Office of Murung Raya Regency*

Tabel 4.2.10 Jumlah Pos Pelayanan Keluarga Berencana (PPKB) dan Pembantu Pelayanan Keluarga Berencana Desa (PPKBD) Menurut Kecamatan di Kabupaten Murung Raya, 2020

Number of Family Planning Service Post (PPKB) and Village Family Planning Service Posts (PPKBD) by Subdistrict in Murung Raya Regency, 2020

Kecamatan Subdistrict	PPKBD	SUB PPKBD	Jumlah Total
	Village Family Planning Service Assistant (Subdistrict Level)	Village Family Planning Service Assistant (Village Level)	
(1)	(2)	(3)	(4)
1. Permata Intan	1	3	4
2. Sungai Babuat	3	2	5
3. Murung	6	32	38
4. Laung Tuhup	25	16	41
5. Barito Tuhup Raya	1	17	18
6. Tanah Siang	28	21	49
7. Selatan	1	6	7
8. Sumber Barito	2	10	12
9. Seribu Riam	2	4	6
10. Uut Murung	1	1	2
Murung Raya	70	112	182

Sumber/Source: Dinas Pengendalian Penduduk, Keluarga Berencana, Pemberdayaan Perempuan dan Perlindungan Anak Kabupaten Murung Raya/ Population Control, Family Planning, Women Empowerment, and Child Protection Office of Murung Raya Regency

Tabel 4.2.11 Jumlah Pasangan Usia Subur dan Peserta KB Aktif Menurut Kecamatan di Kabupaten Murung Raya, 2020
Number of Fertile Age Couples and Active Family Planning Participants by Subdistrict in Murung Raya Regency, 2020

Kecamatan Subdistrict	Jumlah PUS Number of Fertile Age Couples	Peserta KB Aktif/Active Family Planning Participant			
		IUD	MOW	MOP	Kondom
(1)	(2)	(3)	(4)	(5)	(6)
1. Permata Intan	2 850	8	1	4	44
2. Sungai Babuat	498	2	-	-	13
3. Murung	9 027	399	394	5	173
4. Laung Tuhup	4 258	41	1	-	45
5. Barito Tuhup Raya	765	3	3	-	19
6. Tanah Siang	2 778	21	7	-	63
7. Tanah Siang Selatan	1 044	2	4	1	27
8. Sumber Barito	1 245	1	3	-	5
9. Seribu Riam	767	2	1	-	5
10. Uut Murung	640	6	6	-	10
Murung Raya	23 872	485	420	10	404

Lanjutan Tabel/Continued Table 4.2.11

Kecamatan Subdistrict	Peserta KB Aktif/Active Family Planning Participant			
	Implant	Suntikan	Pil	Jumlah Total
(1)	(7)	(8)	(9)	(10)
1. Permata Intan	151	643	661	1 512
2. Sungai Babuat	26	224	136	401
3. Murung	616	4 096	2 662	8 345
4. Laung Tuhup	1 071	1 499	1 213	3 870
5. Barito Tuhup Raya	119	322	167	633
6. Tanah Siang	357	1 010	709	2 167
7. Tanah Siang Selatan	173	377	225	809
8. Sumber Barito	174	443	218	844
9. Seribu Riam	95	258	224	585
10. Uut Murung	74	266	125	487
Murung Raya	2 856	9 138	6 340	19 653

Sumber/Source: Dinas Pengendalian Penduduk, Keluarga Berencana, Pemberdayaan Perempuan dan Perlindungan Anak Kabupaten Murung Raya/ Population Control, Family Planning, Women Empowerment, and Child Protection Office of Murung Raya Regency

4.3 AGAMA DAN SOSIAL LAINNYA RELIGION AND OTHER SOCIAL AFFAIRS

Tabel 4.3.1 Jumlah Penduduk Menurut Kecamatan dan Agama yang Dianut di Kabupaten Murung Raya, 2020
Population by Subdistrict and Religion in Murung Raya Regency, 2020

Kecamatan Subdistrict	Islam	Protestan Protestant	Katolik Catholic	Hindu	Budha Buddha	Lainnya Others
(1)	(2)	(3)	(4)	(5)	(6)	(7)
1. Permata Intan	10 346	1 068	84	502	-	-
2. Sungai Babuat	126	1 070	108	1334	-	-
3. Murung	33 823	4 175	846	218	2	-
4. Laung Tuhup	17 296	1 057	410	2239	2	-
5. Barito Tuhup Raya	1 991	638	428	1906	-	-
6. Tanah Siang	1 196	5 689	3 178	3496	-	1
7. Tanah Siang Selatan	2 234	1 228	840	1254	-	-
8. Sumber Barito	3 780	1 741	68	954	-	-
9. Seribu Riam	1 279	1 163	60	546	1	-
10. Uut Murung	587	491	50	771	-	-
Murung Raya	72 658	18 320	6 072	13 220	5	1

Sumber/Sources: Dinas Kependudukan dan Pencatatan Sipil Kabupaten Murung Raya/ *Departement of Population and Civil Registration of Murung Raya Regency*

Tabel 4.3.2 Jumlah Tempat Peribadatan Menurut Kecamatan di Kabupaten Murung Raya, 2020
Number of Places of Worship by Subdistrict and Religion in Murung Raya Regency, 2020

Kecamatan Subdistrict	Masjid Mosque	Mushola Pray Room	Gereja Protestan Protestant Church	Gereja Katholik Catholic Church	Pura Temple	Basarah Balai Basarah
(1)	(2)	(3)	(4)	(5)	(6)	(7)
1. Permata Intan	11	14	8	0	-	3
2. Sungai Babuat	-	-	9	1	-	4
3. Murung	32	48	19	1	1	2
4. Laung Tuhup	15	32	3	1	-	10
5. Barito Tuhup Raya	5	1	8	0	-	4
6. Tanah Siang	3	2	42	12	-	8
7. Tanah Siang Selatan	3	2	13	0	-	2
8. Sumber Barito	8	4	8	0	-	5
9. Seribu Riam	3	-	8	4	-	4
10. Uut Murung	3	-	6	3	-	1
Murung Raya	83	103	124	22	1	43

Sumber/Source: Kementerian Agama Kabupaten Murung Raya/ Ministry of Religious Affairs of Murung Raya Regency

Tabel 4.3.3 Jumlah Desa¹/Kelurahan yang Mengalami Bencana Alam Menurut Kecamatan di Kabupaten Murung Raya, 2011-2018

Number of Villages¹ that Had Natural Disaster by Subdistrict in Murung Raya Regency, 2011-2018

Kecamatan Subdistrict (1)	Banjir/Flood		
	2018 ² (2)	2019 ³ (3)	2020 ⁴ (4)
1. Permata Intan	11	7	7
2. Sungai Babuat	6	5	1
3. Murung	15	11	9
4. Laung Tuhup	19	16	19
5. Barito Tuhup Raya	7	4	2
6. Tanah Siang	2	3	2
7. Tanah Siang Selatan	4	-	1
8. Sumber Barito	9	7	7
9. Seribu Riam	5	3	6
10. Uut Murung	4	1	-
Murung Raya	82	57	54

Catatan/Note: ¹ Desa pada tabel ini termasuk Unit Permukiman Transmigrasi (UPT) yang masih dibina oleh kementerian terkait dan nagari di Provinsi Sumatera Barat/Villages in this table are included in Transmigration Settlement Unit which is still fostered by the relevant ministries and the nagari in the Province of Sumatera Barat

² Terjadi dalam tiga tahun terakhir sampai dengan saat pencacahan Potensi Desa 2018 (Tahun 2015,2016,2017)/
Occured during the last three years by the time of enumeration of Village Potential Data 2011 (Year of 2015,2016,2017)

³ Terjadi dalam tiga tahun terakhir sampai dengan saat pencacahan Potensi Desa 2019 (Tahun 2016,2017,2018)/
Occured during the last three years by the time of enumeration of Village Potential Data 2014 (Year of 2016,2017,2018)

⁴ Terjadi dalam tiga tahun terakhir sampai dengan saat pencacahan Potensi Desa 2020 (Tahun 2017,2018,2019)/
Occured during the last three years by the time of enumeration of Village Potential Data 2018 (Year of 2017,2018,2019)

Lanjutan Tabel/Continued Table 4.3.3

Kecamatan Subdistrict	Gempa Bumi/Earthquake		
	2018 ²	2019 ³	2020 ⁴
(1)	(5)	(6)	(7)
1. Permata Intan	-	-	-
2. Sungai Babuat	-	-	-
3. Murung	-	-	-
4. Laung Tuhup	-	-	-
5. Barito Tuhup Raya	-	-	-
6. Tanah Siang	-	-	-
7. Tanah Siang Selatan	-	-	-
8. Sumber Barito	-	-	-
9. Seribu Riam	-	-	-
10. Uut Murung	-	-	-
Murung Raya	-	-	-

Catatan/Note: ¹ Desa pada tabel ini termasuk Unit Permukiman Transmigrasi (UPT) yang masih dibina oleh kementerian terkait dan nagari di Provinsi Sumatera Barat/Villages in this table are included in Transmigration Settlement Unit which is still fostered by the relevant ministries and the nagari in the Province of Sumatera Barat

² Terjadi dalam tiga tahun terakhir sampai dengan saat pencacahan Potensi Desa 2018 (Tahun 2015,2016,2017)/ Occured during the last three years by the time of enumeration of Village Potential Data 2011 (Year of 2015,2016,2017)

³ Terjadi dalam tiga tahun terakhir sampai dengan saat pencacahan Potensi Desa 2019 (Tahun 2016,2017,2018)/ Occured during the last three years by the time of enumeration of Village Potential Data 2014 (Year of 2016,2017,2018)

⁴ Terjadi dalam tiga tahun terakhir sampai dengan saat pencacahan Potensi Desa 2020 (Tahun 2017,2018,2019)/ Occured during the last three years by the time of enumeration of Village Potential Data 2018 (Year of 2017,2018,2019)

Lanjutan Tabel/Continued Table 4.3.3

Kecamatan Subdistrict	Tanah Longsor/Landslide		
	2018 ²	2019 ³	2020 ⁴
(1)	(8)	(9)	(10)
1. Permata Intan	-	1	-
2. Sungai Babuat	4	2	-
3. Murung	1	-	1
4. Laung Tuhup	5	3	2
5. Barito Tuhup Raya	-	-	-
6. Tanah Siang	5	1	-
7. Tanah Siang Selatan	3	-	-
8. Sumber Barito	-	-	-
9. Seribu Riam	1	-	1
10. Uut Murung	-	-	-
Murung Raya	19	7	4

Catatan/Note: ¹ Desa pada tabel ini termasuk Unit Permukiman Transmigrasi (UPT) yang masih dibina oleh kementerian terkait dan nagari di Provinsi Sumatera Barat/Villages in this table are included in Transmigration Settlement Unit which is still fostered by the relevant ministries and the nagari in the Province of Sumatera Barat

² Terjadi dalam tiga tahun terakhir sampai dengan saat pencacahan Potensi Desa 2018 (Tahun 2015,2016,2017)/
Occured during the last three years by the time of enumeration of Village Potential Data 2011 (Year of 2015,2016,2017)

³ Terjadi dalam tiga tahun terakhir sampai dengan saat pencacahan Potensi Desa 2019 (Tahun 2016,2017,2018)/
Occured during the last three years by the time of enumeration of Village Potential Data 2014 (Year of 2016,2017,2018)

⁴ Terjadi dalam tiga tahun terakhir sampai dengan saat pencacahan Potensi Desa 2020 (Tahun 2017,2018,2019)/
Occured during the last three years by the time of enumeration of Village Potential Data 2018 (Year of 2017,2018,2019)

Sumber/Source: BPS, Pendataan Potensi Desa (Podes)/BPS-Statistics Indonesia, Village Potential Data Collecting

Tabel 4.3.4 Jumlah Kejadian dan Korban yang Diakibatkan Bencana Alam Menurut Kecamatan di Kabupaten Murung Raya, 2020
Number of Event and Victims Due to Natural Disaster by Subdistrict in Murung Raya Regency, 2020

Kecamatan <i>Sub District</i>	Tanah Longsor/Landslide			
	Jumlah Kejadian <i>Number of Natural Disaster Event</i>	Meninggal dan Hilang <i>Fatality and Missing</i>	Luka-luka <i>Casualty</i>	Terdampak dan Mengungsi <i>Affected and Evacuated</i>
(1)	(2)	(3)	(4)	(5)
1. Permata Intan	-	-	-	-
2. Sungai Babuat	-	-	-	-
3. Murung	2	2	-	-
4. Laung Tuhup	-	-	-	-
5. Barito Tuhup Raya	-	-	-	-
6. Tanah Siang	-	-	-	-
7. Tanah Siang Selatan	1	3	-	-
8. Sumber Barito	-	-	-	-
9. Seribu Riam	-	-	-	-
10. Uut Murung	-	-	-	-
Murung Raya	3	5	-	-

Lanjutan Tabel/Continued Table 4.3.4

Kecamatan Sub District	Banjir/Floods			
	Jumlah Kejadian Number of Natural Disaster Event	Meninggal dan Hilang Fatality and Missing	Luka-luka Casualty	Terdampak dan Mengungsi Affected and Evacuated
(1)	(6)	(7)	(8)	(9)
1. Permata Intan	8	-	-	-
2. Sungai Babuat	1	-	-	-
3. Murung	10	-	-	-
4. Laung Tuhup	4	-	-	-
5. Barito Tuhup Raya	2	-	-	-
6. Tanah Siang	-	-	-	-
7. Tanah Siang Selatan	-	-	-	-
8. Sumber Barito	6	-	-	-
9. Seribu Riam	5	-	-	-
10. Uut Murung	-	-	-	-
Murung Raya	36	-	-	-

Lanjutan Tabel/Continued Table 4.3.4

Kecamatan Sub District	Kebakaran Hutan dan Lahan/ Forest and Land Fires			
	Jumlah Kejadian ¹ Number of Natural Disaster Event ¹	Meninggal dan Hilang Fatality and Missing	Luka-luka Casualty	Terdampak dan Mengungsi Affected and Evacuated
(1)	(10)	(11)	(12)	(13)
1. Permata Intan	121	-	-	-
2. Sungai Babuat	22	-	-	-
3. Murung	177	-	-	-
4. Laung Tuhup	269	-	-	-
5. Barito Tuhup Raya	180	-	-	-
6. Tanah Siang	241	-	-	-
7. Tanah Siang Selatan	22	-	-	-
8. Sumber Barito	40	-	-	-
9. Seribu Riam	29	-	-	-
10. Uut Murung	41	-	-	-
Murung Raya	1142	-	-	-

Lanjutan Tabel/Continued Table 4.3.4

Kecamatan Sub District	Angin Puting Beliu/ Tornado			
	Jumlah Kejadian Number of Natural Disaster Event	Meninggal dan Hilang Fatality and Missing	Luka-luka Casualty	Terdampak dan Mengungsi Affected and Evacuated
(1)	(14)	(15)	(16)	(17)
1. Permata Intan	-	-	-	-
2. Sungai Babuat	-	-	-	-
3. Murung	-	-	-	-
4. Laung Tuhup	-	-	-	-
5. Barito Tuhup Raya	-	-	-	-
6. Tanah Siang	-	-	-	-
7. Tanah Siang Selatan	-	-	-	-
8. Sumber Barito	-	-	-	-
9. Seribu Riam	-	-	-	-
10. Uut Murung	-	-	-	-
Murung Raya	-	-	-	-

Catatan/Note: ¹ Jumlah kejadian merupakan titik hotspot yang terpantau dari satelite 8/ *Number of Natural Disaster in Forest and Land Fires is hotspot point that observed from 8th satelite*

Sumber/Source: Badan Nasional Penanggulangan Bencana Kabupaten Murung Raya/*National Agency for Disaster Countermeasure of Murung Raya Regency*

Tabel 4.3.5 Jumlah Kerusakan Rumah yang Diakibatkan Bencana Alam Menurut Kecamatan di Kabupaten Murung Raya, 2019-2020
Number of Damaged Houses Due to Natural Disaster by Subdistrict in Murung Raya Regency, 2019-2020

Kecamatan Subdistrict	Rusak Berat Severely Damaged		Rusak Sedang Damaged	
	2019	2020	2019	2020
(1)	(3)	(4)	(3)	(4)
1. Permata Intan	-	-	-	-
2. Sungai Babuat	-	-	-	-
3. Murung	-	-	-	-
4. Laung Tuhup	-	-	-	-
5. Barito Tuhup Raya	-	-	-	-
6. Tanah Siang	-	-	-	-
7. Tanah Siang Selatan	-	-	-	-
8. Sumber Barito	-	-	-	-
9. Seribu Riam	-	-	-	-
10. Uut Murung	-	-	-	-
Murung Raya	-	-	-	-

Lanjutan Tabel/Continued Table 4.3.5

Kecamatan Subdistrict	Rusak Ringan Lightly Damaged		Terendam ¹ Submerged ¹	
	2019	2020	2019	2020
(1)	(3)	(4)	(3)	(4)
1. Permata Intan	-	-	1 027	1 037
2. Sungai Babuat	-	-		-
3. Murung	-	-	2 040	2 072
4. Laung Tuhup	-	-	4 440	4 458
5. Barito Tuhup Raya	-	-	111	171
6. Tanah Siang	-	-	-	-
7. Tanah Siang Selatan	-	-	-	-
8. Sumber Barito	-	-	610	621
9. Seribu Riam	-	-	280	292
10. Uut Murung	-	-	-	-
Murung Raya	-	-	8 508	8 651

Catatan/Note ¹: Jumlah kerusakan termasuk fasilitas kesehatan, fasilitas umum, dan kios/warung yang berada di bantaran daerah aliran sungai (DAS)/ Number of damaged house that have submerge include health facilities, public facilities, and stalls

Sumber/Source: Badan Nasional Penanggulangan Bencana Kabupaten Murung Raya/National Agency for Disaster Countermeasure of Murung Raya Regency

Tabel 4.3.6 Jumlah Kejadian dan Korban yang Diakibatkan Bencana Non Alam Menurut Kecamatan di Kabupaten Murung Raya, 2020

Number of Event and Victims Due to Non-Natural Disaster by Subdistrict in Murung Raya Regency, 2020

Kecamatan Subdistrict	Kecelakaan Transportasi Darat/Accident of Land Transportation			
	Jumlah Kejadian Number of Natural Disaster Event	Meninggal dan Hilang Fatality and Missing	Luka-luka Casualty	Terdampak dan Mengungsi Affected and Evacuated
(1)	(2)	(3)	(4)	(5)
1. Permata Intan	-	-	-	-
2. Sungai Babuat	-	-	-	-
3. Murung	-	-	-	-
4. Laung Tuhup	-	-	-	-
5. Barito Tuhup Raya	-	-	-	-
6. Tanah Siang	-	-	-	-
7. Tanah Siang Selatan	-	-	-	-
8. Sumber Barito	-	-	-	-
9. Seribu Riam	-	-	-	-
10. Uut Murung	-	-	-	-
Murung Raya	-	-	-	-

Lanjutan Tabel/Continued Table 4.3.6

Kecelakaan Transportasi Sungai/Accident of River Transportation				
Kecamatan Subdistrict	Jumlah Kejadian¹ Number of Natural Disaster Event¹	Meninggal dan Hilang Fatality and Missing	Luka-luka Casualty	Terdampak dan Mengungsi Affected and Evacuated
(1)	(6)	(7)	(8)	(9)
1. Permata Intan	-	-	-	-
2. Sungai Babuat	-	-	-	-
3. Murung	1	1	-	-
4. Laung Tuhup	-	-	-	-
5. Barito Tuhup Raya	-	-	-	-
6. Tanah Siang	-	-	-	-
7. Tanah Siang Selatan	-	-	-	-
8. Sumber Barito	-	-	-	-
9. Seribu Riam	-	-	-	-
10. Uut Murung	-	-	-	-
Murung Raya	1	1	-	-

Lanjutan Tabel/Continued Table 4.3.6

Kecelakaan Transportasi Udara/Accident of Air Transportation				
Kecamatan Subdistrict	Jumlah Kejadian Number of Natural Disaster Event	Meninggal dan Hilang Fatality and Missing	Luka-luka Casualty	Terdampak dan Mengungsi Affected and Evacuated
(1)	(10)	(11)	(12)	(13)
1. Permata Intan	-	-	-	-
2. Sungai Babuat	-	-	-	-
3. Murung	-	-	-	-
4. Laung Tuhup	-	-	-	-
5. Barito Tuhup Raya	-	-	-	-
6. Tanah Siang	-	-	-	-
7. Tanah Siang Selatan	-	-	-	-
8. Sumber Barito	-	-	-	-
9. Seribu Riam	-	-	-	-
10. Uut Murung	-	-	-	-
Murung Raya	-	-	-	-

Lanjutan Tabel/Continued Table 4.3.6

Kecelakaan Industri/Industrial Accident				
Kecamatan Subdistrict	Jumlah Kejadian Number of Natural Disaster Event	Meninggal dan Hilang Fatality and Missing	Luka-luka Casualty	Terdampak dan Mengungsi Affected and Evacuated
(1)	(14)	(15)	(16)	(17)
1. Permata Intan	-	-	-	-
2. Sungai Babuat	-	-	-	-
3. Murung	-	-	-	-
4. Laung Tuhup	-	-	-	-
5. Barito Tuhup Raya	-	-	-	-
6. Tanah Siang	-	-	-	-
7. Tanah Siang Selatan	-	-	-	-
8. Sumber Barito	-	-	-	-
9. Seribu Riam	-	-	-	-
10. Uut Murung	-	-	-	-
Murung Raya	-	-	-	-

Lanjutan Tabel/Continued Table 4.3.6

Kecamatan <i>Subdistrict</i>	Kebakaran/Fire			
	Jumlah Kejadian <i>Number of Natural Disaster Event</i>	Meninggal dan Hilang <i>Fatality and Missing</i>	Luka-luka <i>Casualty</i>	Terdampak dan Mengungsi <i>Affected and Evacuated</i>
(1)	(18)	(19)	(20)	(21)
1. Permata Intan	-	-	-	-
2. Sungai Babuat	-	-	-	-
3. Murung	6	-	-	-
4. Laung Tuhup	2	-	-	-
5. Barito Tuhup Raya	-	-	-	-
6. Tanah Siang	-	-	-	-
7. Tanah Siang Selatan	1	-	-	-
8. Sumber Barito	-	-	-	-
9. Seribu Riam	-	-	-	-
10. Uut Murung	-	-	-	-
Murung Raya	9	-	-	-

Catatan/Note : ¹ Jumlah kejadian kecelakaan transportasi sungai tercatat apabila kejadian tersebut dilaporkan ada korban jiwa dan terdapat Tim SAR yang membantu pencarian/Number of accident of river transportation is recorded if the accident is reported there are fatalities and the Rescue Team do their job.

Sumber/Source : Badan Nasional Penanggulangan Bencana Kabupaten Murung Raya/National Agency for Disaster Countermeasure of Murung Raya Regency

Tabel 4.3.7 Jumlah Kerusakan Rumah yang Diakibatkan Bencana Alam Menurut Kecamatan di Kabupaten Murung Raya, 2020

Number of Damaged Houses Due to Natural Disaster by Subdistrict in Murung Raya Regency, 2020

Kecamatan Subdistrict	Kebakaran/Fire		
	Rusak Berat <i>Severely Damaged</i>	Rusak Sedang <i>Damaged</i>	Rusak Ringan <i>Lightly Damaged</i>
(1)	(2)	(3)	(4)
1. Permata Intan	-	-	-
2. Sungai Babuat	-	-	-
3. Murung	-	-	-
4. Laung Tuhup	-	-	-
5. Barito Tuhup Raya	-	-	-
6. Tanah Siang	-	-	-
7. Tanah Siang Selatan	-	-	-
8. Sumber Barito	-	-	-
9. Seribu Riam	-	-	-
10. Uut Murung	-	-	-
Murung Raya	-	-	-

Sumber/Source : Badan Nasional Penanggulangan Bencana Kabupaten Murung Raya/National Agency for Disaster Countermeasure of Murung Raya Regency

Tabel 4.3.8 Jumlah Penerima Bantuan (Kepala Keluarga) dan Anggaran Bantuan Sosial Pangan Menurut Kecamatan di Kabupaten Murung Raya, 2020
Number of Aid Recipients (Head of Household) and Food Social Assistance Budget by Subdistrict in Murung Raya Regency, 2020

Kecamatan Subdistrict	Jumlah Penerima Bantuan (kepala keluarga) Number of Beneficiaries (head of household)		Jumlah Anggaran (rupiah) Budget Amount (rupiahs)	
	Rencana Planning	Realisasi Realization	Rencana Planning	Realisasi Realization
(1)	(3)	(4)	(5)	(6)
1. Permata Intan	501	107	100 200 000	21 400 000
2. Sungai Babuat	203	186	40 600 000	37 200 000
3. Murung	717	717	143 400 000	143 400 000
4. Laung Tuhup	527	527	105 400 000	105 400 000
5. Barito Tuhup Raya	142	107	28 400 000	21 400 000
6. Tanah Siang	569	355	113 800 000	71 000 000
7. Tanah Siang Selatan	152	7	30 400 000	1 400 000
8. Sumber Barito	184	94	36 800 000	18 800 000
9. Seribu Riam	113	83	22 600 000	16 600 000
10. Uut Murung	50	33	10 000 000	6 600 000
Murung Raya	3 158	2 216	443 200 000	443 200 000

Sumber/Source: Dinas Sosial Kabupaten Murung Raya/ Social Office of Murung Raya Regency

4.4 KEMISKINAN DAN PEMBANGUNAN MANUSIA POVERTY AND HUMAN DEVELOPMENT

Tabel 4.4.1 Garis Kemiskinan, Jumlah, dan Persentase Penduduk Miskin di Kabupaten Murung Raya, 2010-2020
Poverty Line, Number, and Percentage of Poor People in Murung Raya Regency, 2010-2020

Tahun Year	Garis Kemiskinan (rupiah/kapita/bulan) Poverty Line (rupiah/capita/month)	Penduduk Miskin (ribu) Number of Population Below Poverty Line (thousand)	Persentase Penduduk Miskin Poverty Percentage (P _o)
(1)	(2)	(3)	(4)
2010	272 809	6,86	7,05
2011	291 433	6,24	6,30
2012	320 856	5,96	5,78
2013	328 986	6,81	6,44
2014	364 994	6,76	6,24
2015	378 062	7,20	6,57
2016	402 682	7,10	6,32
2017	421 903	6,75	5,88
2018	442 639	7,39	6,28
2019	462 334	7,21	6,00
2020	492 693	7,18	5,85

Catatan/Note : Referensi waktu adalah Maret/Time reference applied is March

Sumber/Source : BPS, Survei Sosial Ekonomi Nasional/BPS-Statistics Indonesia, National Socioeconomic Survey

Tabel 4.4.2 Indeks Kedalaman Kemiskinan dan Indeks Keparahan Kemiskinan di Kabupaten Murung Raya, 2015-2020
Poverty Gap Index (P1) and Poverty Severity Index (P2) in Murung Raya Regency 2015-2020

Indikator Pendukung <i>Supporting Indicator</i>	2015	2016	2017	2018	2019	2020
(1)	(2)	(3)	(4)	(5)	(6)	(7)
1. Indeks Kedalaman Kemiskinan <i>Poverty Gap Index (P1)</i>	0,95	1,02	0,58	1,20	0,69	0,87
2. Indeks Keparahan Kemiskinan <i>Poverty Severity Index (P2)</i>	0,11	0,06	0,14	0,21	0,14	0,24

Sumber/Source: BPS, Survei Sosial Ekonomi Nasional/BPS-Statistics Indonesia, National Socioeconomic Survey

Tabel 4.4.3 Indeks Pembangunan Manusia (IPM) Beserta Indikator Pendukung di Kabupaten Murung Raya, 2015-2020
Human Development Index (HDI) and its Supporting Indicators in Murung Raya Regency, 2015-2020

Indikator Pendukung Supporting Indicator	2015	2016	2017	2018	2019	2020
(1)	(2)	(3)	(4)	(5)	(6)	(7)
1. Umur Harapan Hidup(AHH)/ <i>Life Expectancy Rate</i>	69,21	69,30	69,39	69,43	69,47	69,51
2. Harapan Lama Sekolah/ <i>Expected Year Schooling</i>	11,69	11,71	11,72	11,73	11,74	11,75
3. Rata-rata Lama Sekolah (RLS)/ <i>Mean Years School</i>	7,36	7,37	7,38	7,45	7,46	7,54
4. Pengeluaran Per Kapita Disesuaikan (Ribuh Rupiah/Orang/Tahun)/ <i>Expenditure Per Capita Adjusted</i> (<i>Thousand Rupiahs/Person/Years</i>)	9 328	9 742	9 872	10 164	10 471	10 419
IPM Murung Raya	66,46	66,96	67,16	67,56	67,89	67,98

Sumber/Source: BPS, Seri Publikasi Indeks Pembangunan Manusia/BPS-Statistics Indonesia, *Series of Publication of Human Development Index*

Tabel 4.4.4 **Persentase Pengeluaran Perkapita untuk Makanan Menurut Status Miskin di Kabupaten Murung Raya, 2020**
Percentage of Expenditure Percapita for Foods and Poor Status in Murung Raya Regency, 2020

Status Miskin Poor Status	Persentase (%) Percentage(%)
(1)	(2)
Miskin/Poor	62,90
Tidak Miskin/Not Poor	56,23
Miskin dan Tidak Miskin/ Poor and Not Poor	56,62

Sumber/Source: BPS, Data dan Informasi Kemiskinan Kabupaten/Kota Tahun 2020/BPS-Data and Information of Poverty in Regency/Municipality 2020

Tabel 4.4.5 **Percentase Penduduk Miskin Usia 15 Tahun ke Atas Menurut Status Bekerja di Kabupaten Murung Raya, 2020**
Table **Percentage of Poor Population Aged 15 Year and Over by Employment Status in Murung Raya Regency, 2020**

Status Miskin Poor Status	Percentase (%) Percentage(%)
(1)	(2)
Tidak Bekerja <i>Unemployed</i>	26,99
Bekerja di Sektor Pertanian <i>Employee in Agriculture Sector</i>	62,04
Bekerja Bukan di Sektor Pertanian <i>Employee not in Agriculture Sector</i>	10,98

Sumber/Source: BPS, Data dan Informasi Kemiskinan Kabupaten/Kota Tahun 2020/BPS-Data and Information of Poverty in Regency/Municipality 2020

Tabel 4.4.6 Persentase Penduduk Miskin Usia 15 Tahun ke Atas Menurut Pendidikan yang Ditamatkan di Kabupaten Murung Raya, 2020
Percentage of Poor Population Aged 15 Year and Over by Education Level in Murung Raya Regency, 2020

Status Miskin Poor Status	Persentase (%) Percentage(%)
(1)	(2)
<SD <i>Not Graduated from Primary School</i>	32,29
Tamat SD/SLTP <i>Graduated from Primary School/Elementary School</i>	48,61
SLTA+ <i>Graduated from High School or More</i>	19,10

Sumber/Source: BPS, Data dan Informasi Kemiskinan Kabupaten/Kota Tahun 2020/BPS-Data and Information of Poverty in Regency/Municipality 2020



Populasi Ternak dan Unggas di Kabupaten Murung Raya, 2020

Sapi perah/Beef Cattle
2 659



Babi/Pig
6 286



Kambing/Goat
936





1 000
Ayam Petelur/Layer




Kerbau/Buffalo
10



**Ayam Kampung/
Native Chicken**
93 616



883 864
Ayam Pedaging/Broiler



1 330
Itik/Duck



PENJELASAN TEKNIS

TECHNICAL NOTES

1. **Pengumpulan data Statistik Pertanian (SP)** diselenggarakan oleh Badan Pusat Statistik Murung Raya bekerja sama dengan Dinas Pertanian, Peternakan, dan Perikanan.
2. **Survei Pertanian Hortikultura (SPH)** diselenggarakan oleh Badan Pusat Statistik Murung Raya bekerja sama dengan Dinas Pertanian dan Perikanan.
3. **Kuesioner yang digunakan dalam pengumpulan data SPH** mencakup:
 - SPH-SBS digunakan untuk data tanaman sayuran dan buah - buahan semusim,
 - SPH-BST digunakan untuk data Tanaman buah-buahan dan sayuran tahunan,
 - SPH-TBF digunakan untuk data Tanaman biofarmaka,
 - SPH-TH digunakan untuk data tanaman hias,
4. **Metode yang digunakan** dalam survei ini adalah metode pencacahan lengkap terhadap seluruh kecamatan di Indonesia dan dilaporkan secara rutin bulanan untuk SPH-SBS dan triwulanan untuk SPH-BST, SPH-TBF,SPH-TH oleh mantri tani/ KCD.

1. **Agricultural Statistics (SP) data collection** is carried out by the Murung Raya Central Statistics Agency in collaboration with the Department of Agriculture, Animal Husbandry, and Fisheries.
2. **The Horticultural Agriculture Survey (SPH)** is conducted by the Central Statistics Agency Murung Raya in collaboration with the Agriculture and Fisheries Service.
3. **The questionnaire used in SPH data collection** includes:
 - SPH-SBS is used for data on annual vegetable and fruit crops,
 - SPH-BST is used for data on annual fruit and vegetable crops,
 - SPH-TBF is used for biopharmaca plant data,
 - SPH-TH is used for ornamental plant data,
4. **The method used** in this survey is a complete enumeration method for all sub-districts in Indonesia and is reported regularly monthly for SPH-SBS and quarterly for SPH-BST, SPH-TBF, SPH-TH by Mantri tani / KCD,

5. Tanaman sayuran dan buah-buahan semusim:
 - **Tanaman sayuran semusim** adalah tanaman sumber vitamin, garam mineral dan lain-lain yang dikonsumsi dari bagian tanaman yang berupa daun, bunga, buah dan umbinya, yang berumur kurang dari satu tahun.
 - **Tanaman buah-buahan semusim** adalah tanaman sumber vitamin, garam mineral dan lain-lain yang dikonsumsi dari bagian tanaman yang berupa buah, berumur kurang dari satu tahun, tidak berbentuk pohon/rumpun tetapi menjalar dan berbatang lunak.

6. **Tanaman buah-buahan dan sayuran tahunan :**
 - **Tanaman buah-buahan tahunan** adalah tanaman sumber vitamin, garam mineral dan lain-lain yang dikonsumsi dari bagian tanaman yang berupa buah dan merupakan tanaman lebih dari satu tahun,
 - **Tanaman sayuran tahunan** adalah tanaman sumber vitamin, garam mineral dan lain-lain yang dikonsumsi dari bagian tanaman yang berupa daun dan atau buah yang berumur lebih dari satu tahun,

7. **Tanaman biofarmaka** adalah tanaman yang bermanfaat untuk obat-obatan, kosmetik dan kesehatan yang dikonsumsi atau
 - 5. *Annual vegetable and fruit crops:*
 - **Annual vegetable crops** are sources of vitamins, mineral salts, etc. consumed from plant parts in the form of leaves, flowers, fruits and tubers, which are less than one year old,
 - **Seasonal fruit plants** are sources of vitamins, mineral salts, etc. which are consumed from plant parts in the form of fruit, less than one year old, not in the form of trees / clumps but spread and soft trunked,

 - 6. *Annual fruit and vegetable crops:*
 - **Annual fruit plants** are plant sources of vitamins, mineral salts and others which are consumed from plant parts in the form of fruit and are plants for more than one year,
 - **Annual vegetable crops** are sources of vitamins, mineral salts and others which are consumed from plant parts in the form of leaves and / or fruits that are more than one year old,

 - 7. **Biopharmaca plants** are plants that are useful for medicines, cosmetics and health that are consumed or used from parts of

digunakan dari bagian bagian tanaman seperti daun, batang, buah, umbi (rimpang) ataupun akar.

plants such as leaves, stems, fruit, tubers (rhizomes) or roots.

8. **Tanaman hias** adalah tanaman yang mempunyai nilai keindahan baik bentuk, warna daun, tajuk maupun bunganya, sering digunakan untuk penghias pekarangan dan lain sebagainya.
9. **Data yang dikumpulkan dalam SPH** mencakup: data tentang luas penanaman, luas panen (untuk buah – buahan tahunan adalah banyaknya tanaman yang menghasilkan), produksi, luas rusak, luas tanaman akhir, dan harga jual petani.
10. **Luas panen** adalah luas tanaman sayuran, buah buahan, biofarmaka dan tanaman hias yang yang diambil hasilnya/ dipanen pada periode pelaporan.
11. **Luas panen untuk tanaman sayuran:** luas tanaman yang dipanen sekaligus/ habis/ dibongkar dan luas tanaman yang dipanen berkali-kali (lebih dari satu kali)/ belum habis.
12. **Tanaman yang dipanen sekaligus/ habis/ dibongkar** adalah tanaman yang habis panen langsung dibongkar/ dicabut, terdiri dari bawang merah, bawang putih, bawang daun,
8. **Ornamental plants** are plants that have a good value of beauty in shape, color of leaves, crowns and flowers, often used to decorate the yard and so forth.
9. **Data collected in the SPH** includes: data on planting area, harvested area (for annual fruits is the number of plants that produce), production, area of damage, area of final crop, and selling price of farmers.
10. **Harvested area** is the area of vegetables, fruits, biopharmaca and ornamental plants taken or harvested during the reporting period.
11. **Harvest area for vegetable crops:** area of crop that is harvested all at once / exhausted / dismantled and area of crop that is harvested many times (more than once) / not yet finished.
12. **Crops that are harvested all at once / discharged / dismantled** are plants that are harvested out directly dismantled / pulled out, consisting of shallots, garlic, onions, potatoes, cabbage / cabbage,

kentang, kol/ kubis, kembang kol, petsai/ sawi, wortel, lobak dan kacang merah.

cauliflower, cabbage / mustard greens, carrots, turnips and kidney beans.

13. Tanaman yang dipanen berkali-kali (lebih dari satu kali)/ belum habis adalah tanaman yang pemanenannya lebih dari satu kali dan biasanya dibongkar apabila panen terakhir sudah tidak memadai lagi, terdiri dari: kacang panjang, cabe besar, cabe rawit, jamur, tomat, terung, buncis, ketimun, labu siam, kangkung, bayam, melon, semangka dan blewah.

13. *Crops that are harvested many times (more than once) / not yet finished* are plants that are harvested more than once and are usually dismantled when the last harvest is no longer sufficient, consisting of: long beans, large chillies, cayenne pepper, mushrooms, tomatoes, eggplant, beans, cucumbers, chayote, spinach, melons, watermelons and cantaloupe.

14. Produksi adalah hasil menurut bentuk produk dari setiap tanaman sayuran, buah-buahan, biofarmaka dan tanaman hias yang diambil berdasarkan luas yang dipanen pada bulan/ triwulan laporan.

14. *Production* is the yield according to the product form of each vegetable, fruit, biopharmaceutical and ornamental plant which is taken based on the area harvested in the month / quarter of the report,

ULASAN

Komoditas perkebunan utama di Murung Raya antara lain karet, kelapa, dan kopi. Berdasarkan data dari Dinas Pertanian dan Perikanan Kabupaten Murung Raya, luas tanaman perkebunan di Kabupaten Murung Raya tahun 2020 untuk perkebunan karet sebesar 55.985 ha, perkebunan kelapa sebesar 361,35 ha, kelapa sawit sebesar 42,10 ha, kopi sebesar 274,65 ha, dan 125,00 ha kakao.

Produksi tanaman sayur-sayuran di Kabupaten Murung Raya selama tahun 2020 komoditas yang paling banyak adalah cabai rawit (2.033 kuintal), sementara produksi paling sedikit adalah komoditas bawang merah (4 kuintal). Selain itu, produksi buah-buahan di Kabupaten Murung Raya terbanyak adalah komoditas buah durian (23.162 kuintal).

Disektor peternakan, ternak babi hingga tahun 2020 merupakan jenis ternak dengan tingkat populasi tertinggi mencapai 6.286 ekor. Sedangkan untuk jenis unggas, ayam pedaging merupakan jenis ternak terbanyak populasinya yaitu 883.864 ekor.

DESCRIPTION

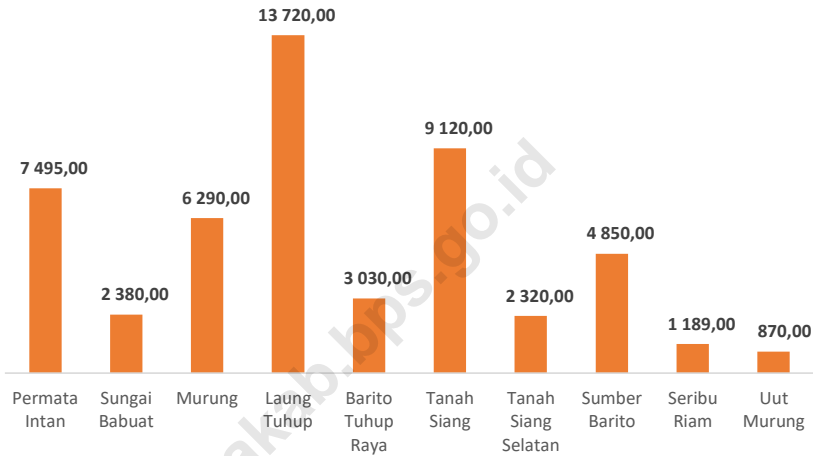
The main plantation commodities in Murung Raya include Rubber, Coconut and Coffee. Based on data from the Department of Agriculture and Fisheries of Murung Raya Regency, plantation area in Murung Raya Regency in 2020 for rubber plantations is 55,985 ha, coconut plantations are 361.35 ha, oil palm is 42.10 ha, coffee is 274.65 ha, and 125.00 ha cocoa.

The production of vegetable crops in Murung Raya Regency during 2020 the most commodity is cayenne pepper (2,033 quintals), while the smallest production is shallot (4 quintals). In addition, the most fruit production in Murung Raya Regency is durian fruit (23,162 quintals).

In the livestock sector, pigs until 2020 are the types of livestock with the highest population level reaching 6,286 heads. As for the type of poultry, broilers were the largest type of livestock with a population of 883,864 heads.

Gambar 5.1
Figures

Luas Areal Tanaman Perkebunan Karet Menurut Kecamatan dan Jenis Tanaman di Kabupaten Murung Raya (ha), 2020
Planted Area of Estate Crops Rubber by Subdistrict and Type of Crops in Murung Raya Regency (ha), 2020



Sumber/Source : Dinas Pertanian dan Perikanan Kabupaten Murung Raya/ Agriculture and Fishery Service of Murung Raya Regency

5.1 HORTIKULTURA

HORTICULTURE

Tabel 5.1.1 Luas Panen Tanaman Sayuran Menurut Kecamatan dan Jenis Tanaman di Kabupaten Murung Raya (ha), 2019 dan 2020
Table *Harvested Area of Vegetables by Subdistrict and Kind of Plant in Murung Raya Regency (ha), 2019 and 2020*

Kecamatan Subdistrict (1)	Bawang Merah Shallots		Cabai Besar Chili/Big Chili	
	2019 (2)	2020 (3)	2019 (4)	2020 (5)
1. Permata Intan	-	-	5	3
2. Sungai Babuat	-	-	-	-
3. Murung	18	1	6	-
4. Laung Tuhup	-	-	-	-
5. Barito Tuhup Raya	-	-	-	-
6. Tanah Siang	3	-	-	-
7. Tanah Siang Selatan	2	-	2	2
8. Sumber Barito	-	-	-	-
9. Seribu Riam	-	-	-	-
10. Uut Murung	-	-	-	-
Murung Raya	23	1	13	5

Lanjutan Tabel/Continued Table 5.1.1

Kecamatan Subdistrict	Cabai Rawit Chili/Cayenne Pepper		Kentang Potato	
	2019 (6)	2020 (7)	2019 (8)	2020 (9)
1. Permata Intan	10	7	-	-
2. Sungai Babuat	8	4	-	-
3. Murung	13	9	-	-
4. Laung Tuhup	12	7	-	-
5. Barito Tuhup Raya	11	3	-	-
6. Tanah Siang	11	12	-	-
7. Tanah Siang Selatan	11	6	-	-
8. Sumber Barito	6	3	-	-
9. Seribu Riam	6	4	-	-
10. Uut Murung	8	1	-	-
Murung Raya	96	56	-	-

Lanjutan Tabel/Continued Table 5.1.1

Kecamatan Subdistrict	Kubis Cabbage		Tomat Tomato	
	2019 (10)	2020 (11)	2019 (12)	2020 (13)
1. Permata Intan	-	-	4	4
2. Sungai Babuat	-	-	-	-
3. Murung	-	-	-	-
4. Laung Tuhup	-	-	-	-
5. Barito Tuhup Raya	-	-	-	-
6. Tanah Siang	-	-	-	-
7. Tanah Siang Selatan	-	-	-	-
8. Sumber Barito	-	-	-	-
9. Seribu Riam	-	-	-	-
10. Uut Murung	-	-	-	-
Murung Raya	-	-	4	4

Lanjutan Tabel/Continued Table 5.1.1

Kecamatan Subdistrict	Bawang Putih Garlic		Bayam Spinach	
	2019 (14)	2020 (15)	2019 (16)	2020 (17)
1. Permata Intan	-	-	12	14
2. Sungai Babuat	-	-	12	11
3. Murung	-	-	-	7
4. Laung Tuhup	-	-	-	-
5. Barito Tuhup Raya	-	-	-	-
6. Tanah Siang	-	-	12	12
7. Tanah Siang Selatan	-	-	-	2
8. Sumber Barito	-	-	-	-
9. Seribu Riam	-	-	-	-
10. Uut Murung	-	-	1	1
Murung Raya	-	-	37	47

Lanjutan Tabel/Continued Table 5.1.1

Kecamatan Subdistrict	Kacang Panjang Long Beans		Kangkung Water Spinach	
	2019 (18)	2020 (19)	2019 (20)	2020 (21)
1. Permata Intan	5	5	4	6
2. Sungai Babuat	3	3	-	-
3. Murung	4	3	-	4
4. Laung Tuhup	6	7	-	-
5. Barito Tuhup Raya	-	-	5	3
6. Tanah Siang	6	6	12	12
7. Tanah Siang Selatan	4	1	4	7
8. Sumber Barito	3	3	-	-
9. Seribu Riam	4	3	-	-
10. Uut Murung	3	2	1	1
Murung Raya	38	33	26	33

Lanjutan Tabel/Continued Table 5.1.1

Kecamatan Subdistrict	Petsai/Sawi/ Chinese Cabbage/mustard green		Semangka Water Melon		Terung Eggplant	
	2019 (22)	2020 (23)	2019 (24)	2020 (25)	2019 (26)	2020 (27)
(1)						
1. Permata Intan	5	8	-	-	3	3
2. Sungai Babuat	-	-	-	-	3	2
3. Murung	-	-	-	-	3	4
4. Laung Tuhup	-	-	-	-	5	6
5. Barito Tuhup Raya	-	-	-	-	4	2
6. Tanah Siang	4	4	-	-	6	4
7. Tanah Siang Selatan	-	1	3	1	2	3
8. Sumber Barito	-	-	-	-	-	-
9. Seribu Riam	-	-	-	-	-	-
10. Uut Murung	-	-	-	-	1	1
Murung Raya	9	13	3	1	27	25

Sumber/Source: BPS, Statistik Pertanian Hortikultura SPH/BPS-Statistics Indonesia, Agricultural

Tabel 5.1.2 Produksi Tanaman Sayuran Menurut Kecamatan dan Jenis Tanaman di Kabupaten Murung Raya (kuintal), 2019 dan 2020
Production of Vegetables by Subdistrict and Kind of Plant in Murung Raya Regency (quintal), 2019 and 2020

Kecamatan Subdistrict	Bawang Merah Shallot		Cabai Besar Chili/Big Chili	
	2019 (2)	2020 (3)	2019 (4)	2020 (5)
1. Permata Intan	-	-	201	115
2. Sungai Babuat	-	-	-	-
3. Murung	144	4	265	-
4. Laung Tuhup	-	-	-	-
5. Barito Tuhup Raya	-	-	-	-
6. Tanah Siang	19	-	-	-
7. Tanah Siang Selatan	12	-	45	36
8. Sumber Barito	-	-	-	-
9. Seribu Riam	-	-	-	-
10. Uut Murung	-	-	-	-
Murung Raya	175	4	511	151

Lanjutan Tabel/Continued Table 5.1.2

Kecamatan Subdistrict	Cabai Rawit Chili/Cayenne Pepper		Kentang Potato	
	2019 (6)	2020 (7)	2019 (8)	2020 (9)
1. Permata Intan	449	280	-	-
2. Sungai Babuat	315	160	-	-
3. Murung	510	330	-	-
4. Laung Tuhup	583	307	-	-
5. Barito Tuhup Raya	420	100	-	-
6. Tanah Siang	480	450	-	-
7. Tanah Siang Selatan	262	136	-	-
8. Sumber Barito	246	105	-	-
9. Seribu Riam	215	140	-	-
10. Uut Murung	240	25	-	-
Murung Raya	3 720	2 033	-	-

Lanjutan Tabel/Continued Table 5.1.2

Kecamatan Subdistrict (1)	Kubis Cabbage		Tomat Tomato	
	2019 (10)	2020 (11)	2019 (12)	2020 (13)
1. Permata Intan	-	-	350	290
2. Sungai Babuat	-	-	-	-
3. Murung	-	-	-	-
4. Laung Tuhup	-	-	-	-
5. Barito Tuhup Raya	-	-	-	-
6. Tanah Siang	-	-	-	-
7. Tanah Siang Selatan	-	-	-	-
8. Sumber Barito	-	-	-	-
9. Seribu Riam	-	-	-	-
10. Uut Murung	-	-	-	-
Murung Raya	-	-	350	290

Lanjutan Tabel/Continued Table 5.1.2

Kecamatan Subdistrict	Bawang Putih Garlic		Bayam Spinach	
	2019 (14)	2020 (15)	2019 (16)	2020 (17)
1. Permata Intan	-	-	1 200	-
2. Sungai Babuat	-	-	1 200	-
3. Murung	-	-	-	-
4. Laung Tuhup	-	-	-	-
5. Barito Tuhup Raya	-	-	-	-
6. Tanah Siang	-	-	1 200	-
7. Tanah Siang Selatan	-	-	-	-
8. Sumber Barito	-	-	-	-
9. Seribu Riam	-	-	-	-
10. Uut Murung	-	-	100	-
Murung Raya	-	-	3 700	-

Lanjutan Tabel/Continued Table 5.1.2

Kecamatan Subdistrict	Kacang Panjang Long Beans		Kangkung Water Spinach	
	2019 (18)	2020 (19)	2019 (20)	2020 (21)
1. Permata Intan	340	-	445	590
2. Sungai Babuat	285	-	-	-
3. Murung	360	-	-	60
4. Laung Tuhup	427	-	-	-
5. Barito Tuhup Raya	-	-	860	20
6. Tanah Siang	210	-	1200	960
7. Tanah Siang Selatan	126	-	73	43
8. Sumber Barito	245	-	-	-
9. Seribu Riam	246	-	-	-
10. Uut Murung	107	-	180	170
Murung Raya	2346	-	2758	1843

Lanjutan Tabel/Continued Table 5.1.2

Kecamatan Subdistrict	Petsai/Sawi/ Chinese Cabbage/mustard green		Semangka Water Melon		Terung Eggplant	
	2019 (22)	2020 (23)	2019 (24)	2020 (25)	2019 (26)	2020 (27)
1. Permata Intan	900	704	-	-	290	268
2. Sungai Babuat	-	-	-	-	255	180
3. Murung	-	-	-	-	180	220
4. Laung Tuhup	-	-	-	-	347	413
5. Barito Tuhup Raya	-	-	-	-	325	95
6. Tanah Siang	890	700	-	-	335	150
7. Tanah Siang Selatan	-	1	30	20	27	135
8. Sumber Barito	-	-	-	-	-	-
9. Seribu Riam	-	-	-	-	-	-
10. Uut Murung	-	-	-	-	107	51
Murung Raya	1790	1405	30	20	1866	1512

Sumber/Source: BPS, Statistik Pertanian Hortikultura SPH/BPS-Statistics Indonesia, Agricultural Statistics of Horticulture, SPH

Tabel 5.1.3 Luas Panen Tanaman Sayuran dan Buah-Buahan Semusim Menurut Jenis Tanaman di Kabupaten Murung Raya (ha), 2018-2020
Harvested Area of Seasonal Vegetables and Fruits By Kind of Plant in Murung Raya Regency (ha), 2018-2020

Jenis Tanaman Kind of Plants	2018	2019	2020
(1)	(2)	(3)	(4)
Sayuran/ Vegetables			
Bawang Merah/ <i>Shallot</i>	18	23	1
Bawang Putih/ <i>Garlic</i>	-	-	-
Cabai Besar/ <i>Chili/ Big Chili</i>	7	13	5
Cabai Rawit/ <i>Chili (Capsicum Frutescens)</i>	31	96	56
Kentang/ <i>Potato</i>	-	-	-
Kubis/ <i>Cabbage</i>	-	-	-
Bayam/ <i>Spinach</i>	50	37	47
Kacang Panjang/ <i>Long Beans</i>	37	38	33
Kangkung/ <i>Water Spinach</i>	36	26	33
Ketimun/ <i>Cucumber</i>	43	41	35
Labu Siam/ <i>Chayote</i>	5	2	-
Petsai/Sawi/ <i>Chinese Cabbage/mustard green</i>	22	9	13
Terung/ <i>Eggplant</i>	29	27	25
Tomat/ <i>Tomato</i>	8	4	4
Buah-buahan/ Fruits			
Semangka/ <i>Water Melon</i>	1	3	1

Sumber/Source: BPS, Statistik Pertanian Hortikultura SPH/BPS-Statistics Indonesia, *Agricultural Statistic for Horticulture SPH*

Tabel 5.1.4 Produksi Tanaman Sayuran dan Buah-Buahan Semusim Menurut Jenis Tanaman di Kabupaten Murung Raya (kuintal), 2018 - 2020
Production of Seasonal Vegetables and Fruits By Kind of Plant in Murung Raya Regency (quintal), 2018 - 2020

Jenis Tanaman Kind of Plants	2018	2019	2020
(1)	(2)	(3)	(4)
Sayuran/ Vegetables			
Bawang Merah/ Shallot	146	175	4
Bawang Putih/ Garlic	-	-	-
Cabai Besar/ Chili/ Big Chili	325	511	151
Cabai Rawit/ Chili (Capsicum Frutescens)	1 370	3 720	2 033
Kentang/ Potato	-	-	-
Kubis/ Cabbage	-	-	-
Bayam/ Spinach	4 790	3 700	3 592
Kacang Panjang/ Long Beans	3 059	2 346	2 104
Kangkung/ Water Spinach	5 170	2 758	1 843
Ketimun/ Cucumber	8 235	6 866	5 153
Labu Siam/ Chayote	620	160	-
Petsai/Sawi/ Chinese Cabbage/mustard green	3 402	1 790	1 405
Terung/ Eggplant	2 728	1 866	1 512
Tomat/ Tomato	740	350	290
Buah-buahan/ Fruits			
Semangka/ Water Melon	100	30	20

Sumber/Source: BPS, Statistik Pertanian Hortikultura SPH/BPS-Statistics Indonesia, Agricultural Statistic for Horticulture SPH

Tabel 5.1.5 Luas Panen Tanaman Biofarmaka Menurut Kecamatan dan Jenis Tanaman di Kabupaten Murung Raya (m²) di Kabupaten Murung Raya, 2019 dan 2020
Harvested Area of Medicinal Plants by Subdistrict and Kind of Plant in Murung Raya Regency (m²), 2019 and 2020

Kecamatan Subdistrict (1)	Jahe Ginger		Laos/Lengkuas Galanga	
	2019 (2)	2020 (3)	2019 (5)	2020 (5)
1. Permata Intan	5	25	5	25
2. Sungai Babuat	4	8	5	5
3. Murung	24	8	230	111
4. Laung Tuhup	3	6	3	6
5. Barito Tuhup Raya	2	100	2	120
6. Tanah Siang	15	30	10	10
7. Tanah Siang Selatan	200	400	450	400
8. Sumber Barito	2	6	5	7
9. Seribu Riam	38	38	58	59
10. Uut Murung	15	11	16	14
Murung Raya	308	632	784	757

Lanjutan Tabel/Continued Table 5.1.5

Kecamatan Subdistrict	Kencur East Indian Galangal		Kunyit Turmeric	
	2019	2020	2019	2020
(1)	(6)	(7)	(8)	(9)
1. Permata Intan	5	25	5	25
2. Sungai Babuat	3	3	2	4
3. Murung	22	7	202	97
4. Laung Tuhup	3	6	3	6
5. Barito Tuhup Raya	1	150	2	150
6. Tanah Siang	8	16	14	14
7. Tanah Siang Selatan	300	600	300	600
8. Sumber Barito	2	4	2	5
9. Seribu Riam	23	23	30	31
10. Uut Murung	4	5	9	10
Murung Raya	371	839	569	942

Sumber/Source: BPS, Statistik Pertanian Hortikultura SPH/BPS-Statistics Indonesia, Agricultural Statistic for Horticulture SPH

Tabel 5.1.6 Produksi Tanaman Biofarmaka Menurut Kecamatan dan Jenis Tanaman di Kabupaten Murung Raya (kg) di Kabupaten Murung Raya, 2019 dan 2020
Production of Medicinal Plants by Subdistrict and Kind of Plant in Murung Raya Regency (kg), 2019 and 2020

Kecamatan Subdistrict	Jahe Ginger		Laos/Lengkuas Galanga	
	2019	2020	2019	2020
(1)	(2)	(3)	(5)	(5)
1. Permata Intan	14	70	16	80
2. Sungai Babuat	10	18	10	15
3. Murung	52	32	470	444
4. Laung Tuhup	4	8	10	21
5. Barito Tuhup Raya	4	240	4	300
6. Tanah Siang	35	77	30	30
7. Tanah Siang Selatan	300	240	600	420
8. Sumber Barito	5	25	10	25
9. Seribu Riam	62	124	96	96
10. Uut Murung	33	23	33	26
Murung Raya	519	857	1 279	1 457

Lanjutan Tabel/Continued Table 5.1.6

Kecamatan Subdistrict (1)	Kencur East Indian Galangal		Kunyit Turmeric	
	2019 (6)	2020 (7)	2019 (8)	2020 (9)
1. Permata Intan	15	75	15	75
2. Sungai Babuat	6	7	5	10
3. Murung	47	15	407	291
4. Laung Tuhup	7	14	9	18
5. Barito Tuhup Raya	2	400	4	420
6. Tanah Siang	20	32	30	40
7. Tanah Siang Selatan	350	240	400	300
8. Sumber Barito	5	14	5	15
9. Seribu Riam	45	90	58	62
10. Uut Murung	9	8	14	11
Murung Raya	506	895	947	1 242

Sumber/Source: BPS, Statistik Pertanian Hortikultura SPH/BPS-Statistics Indonesia, Agricultural Statistic for Horticulture SPH

Tabel 5.1.7 Luas Panen Tanaman Biofarmaka Menurut Jenis Tanaman di Kabupaten Murung Raya (m²), 2018 - 2020
Harvested Area of Medicinal Plants By Kind of Plant in Murung Raya Regency (m²), 2018 - 2020

Jenis Tanaman Kind of Plants	2018	2019	2020
(1)	(2)	(3)	(4)
Jahe/ <i>Ginger</i>	738	308	632
Kencur/ <i>East Indian Galangal</i>	599	371	839
Kunyit/ <i>Turmeric</i>	731	569	942
Laos/Lengkuas/ <i>Galanga</i>	861	784	757

Sumber/Source: BPS, Statistik Pertanian Hortikultura SPH/BPS-Statistics Indonesia, Agricultural Statistic for Horticulture SPH

Tabel 5.1.8 Produksi Tanaman Biofarmaka Menurut Jenis Tanaman di Kabupaten Murung Raya (kg), 2018 - 2020
Production of Medicinal Plants By Kind of Plant in Murung Raya Regency (kg), 2018 - 2020

Jenis Tanaman Kind of Plants	2018	2019	2020
(1)	(2)	(3)	(4)
Jahe/ <i>Ginger</i>	910	519	857
Kencur/ <i>East Indian Galangal</i>	824	506	895
Kunyit/ <i>Turmeric</i>	1 030	947	1 242
Laos/Lengkuas/ <i>Galanga</i>	889	1 279	1 457

Sumber/Source: BPS, Statistik Pertanian Hortikultura SPH/BPS-Statistics Indonesia, Agricultural Statistic for Horticulture SPH

Tabel 5.1.9 Luas Panen Tanaman Hias Menurut Kecamatan dan Jenis Tanaman di Kabupaten Murung Raya (m²), 2019 dan 2020
Harvested Area of Ornamental Plants by Subdistrict and Kind of Plant in Murung Raya Regency (m²), 2019 and 2020

Kecamatan Subdistrict	Anggrek Orchid		Krisan Chrysantemum	
	2019	2020	2019	2020
(1)	(2)	(3)	(4)	(5)
1. Permata Intan	–	–	–	–
2. Sungai Babuat	–	–	–	–
3. Murung	–	–	–	–
4. Laung Tuhup	–	–	–	–
5. Barito Tuhup Raya	–	–	–	–
6. Tanah Siang	–	–	–	–
7. Tanah Siang Selatan	–	–	–	–
8. Sumber Barito	–	–	–	–
9. Seribu Riam	–	–	–	–
10. Uut Murung	–	–	–	–
Murung Raya	–	–	–	–

Lanjutan Tabel/Continued Table 5.1.9

Kecamatan Subdistrict	Mawar Rose		Sedap Malam Tuberose	
	2019 (6)	2020 (7)	2019 (8)	2020 (9)
(1)				
1. Permata Intan	–	–	–	–
2. Sungai Babuat	–	–	–	–
3. Murung	–	–	–	–
4. Laung Tuhup	–	–	–	–
5. Barito Tuhup Raya	–	–	–	–
6. Tanah Siang	–	–	–	–
7. Tanah Siang Selatan	–	–	–	–
8. Sumber Barito	–	–	–	–
9. Seribu Riam	–	–	–	–
10. Uut Murung	–	–	–	–
Murung Raya	–	–	–	–

Sumber/Source: BPS, Statistik Pertanian Hortikultura SPH/BPS-Statistics Indonesia, Agricultural Statistic for Horticulture SPH

Tabel 5.1.10 **Produksi Tanaman Hias Menurut Kecamatan dan Jenis Tanaman di Kabupaten Murung Raya (tangkai), 2019 dan 2020**
Production of Ornamental Plants by Subdistrict and Kind of Plant in Murung Raya Regency (stalks), 2019 and 2020

Kecamatan Subdistrict	Anggrek Orchid		Krisan Chrysantemum	
	2019	2020	2019	2020
(1)	(2)	(3)	(4)	(5)
1. Permata Intan	–	–	–	–
2. Sungai Babuat	–	–	–	–
3. Murung	–	–	–	–
4. Laung Tuhup	–	–	–	–
5. Barito Tuhup Raya	–	–	–	–
6. Tanah Siang	–	–	–	–
7. Tanah Siang Selatan	–	–	–	–
8. Sumber Barito	–	–	–	–
9. Seribu Riam	–	–	–	–
10. Uut Murung	–	–	–	–
Murung Raya	–	–	–	–

Lanjutan Tabel/Continued Table 5.1.10

Kecamatan Subdistrict (1)	Mawar Rose		Sedap Malam Tuberose	
	2019 (6)	2020 (7)	2019 (8)	2020 (9)
1. Permata Intan	–	–	–	–
2. Sungai Babuat	–	–	–	–
3. Murung	–	–	–	–
4. Laung Tuhup	–	–	–	–
5. Barito Tuhup Raya	–	–	–	–
6. Tanah Siang	–	–	–	–
7. Tanah Siang Selatan	–	–	–	–
8. Sumber Barito	–	–	–	–
9. Seribu Riam	–	–	–	–
10. Uut Murung	–	–	–	–
Murung Raya	–	–	–	–

Sumber/Source: BPS, Statistik Pertanian Hortikultura SPH/BPS-Statistics Indonesia, Agricultural Statistic for Horticulture SPH

Tabel 5.1.11 Luas Panen Tanaman Hias Menurut Jenis Tanaman di Kabupaten Murung Raya (m²), 2019 dan 2020
Table *Harvested Area of Ornamental Plants by Kind of Plant in Murung Raya Regency (m²), 2019 and 2020*

Jenis Tanaman Kind of Plants	2018	2019	2020
(1)	(2)	(3)	(4)
Anggrek/ <i>Orchid</i>	–	–	–
Krisan/ <i>Chrysantemum</i>	–	–	–
Mawar/ <i>Rose</i>	–	–	–
Sedap Malam/ <i>Tuberose</i>	–	–	–

Sumber/Source: BPS, Statistik Pertanian Hortikultura SPH/BPS-Statistics Indonesia, *Agricultural Statistic for Horticulture SPH*

Tabel 5.1.12 **Produksi Tanaman Hias Menurut Jenis Tanaman di Kabupaten Murung Raya, (tangkai) 2019 dan 2020**
Table **Production of Ornamental Plants by Kind of Plant in Murung Raya Regency (stalks), 2019 and 2020**

Jenis Tanaman Kind of Plants	2018	2019	2020
(1)	(2)	(3)	(4)
Anggrek/ Orchid	–	–	–
Krisan/ Chrysantemum	–	–	–
Mawar/ Rose	–	–	–
Sedap Malam/ Tuberose	–	–	–

Sumber/Source: BPS, Statistik Pertanian Hortikultura SPH/BPS-Statistics Indonesia, Agricultural Statistic for Horticulture SPH

Tabel 5.1.13 Produksi Buah-buahan Menurut Kecamatan dan Jenis Tanaman di Kabupaten Murung Raya (kuintal), 2019 dan 2020

Production of Fruits by Subdistrict and Kind of Plant in Murung Raya Regency (quintal), 2019 and 2020

Kecamatan Subdistrict (1)	Mangga Mango		Durian Durian	
	2019 (2)	2020 (3)	2019 (4)	2020 (5)
1. Permata Intan	352	8	4 000	318
2. Sungai Babuat	45	54	780	354
3. Murung	166	-	4 150	-
4. Laung Tuhup	121	173	94	-
5. Barito Tuhup Raya	500	600	-	20 000
6. Tanah Siang	245	240	1 320	2 290
7. Tanah Siang Selatan	16	10	412	-
8. Sumber Barito	15	20	200	200
9. Seribu Riam	-	-	140	-
10. Uut Murung	-	-	-	-
Murung Raya¹	1 460	1 105	11 096	23 162

Lanjutan Tabel/Continued Table 5.1.13

Kecamatan Subdistrict	Jeruk Siam/Kepok Orange/Tangerine		Pisang Banana	
	2019	2020	2019	2020
(1)	(6)	(7)	(8)	(9)
1. Permata Intan	400	17	500	268
2. Sungai Babuat	20	30	62	162
3. Murung	10	65	455	283
4. Laung Tuhup	237	557	742	665
5. Barito Tuhup Raya	–	–	1 100	500
6. Tanah Siang	134	135	68	56
7. Tanah Siang Selatan	100	–	750	418
8. Sumber Barito	–	–	10	23
9. Seribu Riam	–	–	175	240
10. Uut Murung	–	–	17	16
Murung Raya¹	901	803	3 879	2 631

Lanjutan Tabel/Continued Table 5.1.13

Kecamatan Subdistrict	Pepaya Papaya		Salak Salacca	
	2019	2020	2019	2020
(1)	(10)	(11)	(12)	(13)
1. Permata Intan	83	34	10	2
2. Sungai Babuat	31	18	–	-
3. Murung	20	28	–	-
4. Laung Tuhup	286	238	8	-
5. Barito Tuhup Raya	170	190	6	-
6. Tanah Siang	24	27	1	1
7. Tanah Siang Selatan	18	18	4	4
8. Sumber Barito	27	14	–	-
9. Seribu Riam	53	49	–	-
10. Uut Murung	36	31	–	-
Murung Raya¹	748	646	29	6

Lanjutan Tabel/Continued Table 5.1.13

Kecamatan Subdistrict (1)	Nangka/Cempedak Jackfruit		Duku/Langsar/ Kokosan Duku	
	2019 (14)	2020 (15)	2019 (16)	2020 (17)
1. Permata Intan	1 800	2 952	600	176
2. Sungai Babuat	508	298	245	-
3. Murung	342	260	205	-
4. Laung Tuhup	382	320	251	252
5. Barito Tuhup Raya	1 150	750	1 260	750
6. Tanah Siang	440	380	38	628
7. Tanah Siang Selatan	250	-	200	70
8. Sumber Barito	26	14	13	30
9. Seribu Riam	305	-	-	14
10. Uut Murung	52	61	-	-
Murung Raya¹	5 255	5 035	2 812	1 920

Lanjutan Tabel/Continued Table 5.1.13

Kecamatan Subdistrict	Rambutan Rambutan		Jambu Biji Guava	
	2019	2020	2019	2020
(1)	(18)	(19)	(20)	(21)
1. Permata Intan	460	104	302	73
2. Sungai Babuat	117	105	136	80
3. Murung	45	-	26	5
4. Laung Tuhup	88	44	306	357
5. Barito Tuhup Raya	1 280	4 000	500	-
6. Tanah Siang	204	168	75	67
7. Tanah Siang Selatan	108	-	74	10
8. Sumber Barito	10	10	9	8
9. Seribu Riam	-	40	-	-
10. Uut Murung	-	-	-	-
Murung Raya¹	2 312	4 471	1 428	600

Lanjutan Tabel/Continued Table 5.1.13

Kecamatan Subdistrict	Belimbing Star Fruit		Jambu Air Water Apple	
	2019	2020	2019	2020
(1)	(22)	(23)	(24)	(25)
1. Permata Intan	17	12	4	7
2. Sungai Babuat	6	18	1	2
3. Murung	-	-	-	-
4. Laung Tuhup	312	417	36	12
5. Barito Tuhup Raya	-	-	8	7
6. Tanah Siang	4	3	61	5
7. Tanah Siang Selatan	10	12	26	4
8. Sumber Barito	5	7	6	3
9. Seribu Riam	-	-	-	-
10. Uut Murung	-	-	-	-
Murung Raya¹	354	468	142	40

Lanjutan Tabel/Continued Table 5.1.13

Kecamatan Subdistrict	Jengkol Jengkol		Jeruk Besar Pomelo	
	2019	2020	2019	2020
(1)	(26)	(27)	(28)	(29)
1. Permata Intan	-	-	58	2
2. Sungai Babuat	-	-	-	-
3. Murung	-	-	-	-
4. Laung Tuhup	-	-	-	-
5. Barito Tuhup Raya	-	-	-	-
6. Tanah Siang	9	-	-	-
7. Tanah Siang Selatan	-	-	-	-
8. Sumber Barito	-	-	-	-
9. Seribu Riam	-	-	-	-
10. Uut Murung	-	-	-	-
Murung Raya¹	9	-	58	2

Lanjutan Tabel/Continued Table 5.1.13

Kecamatan Subdistrict (1)	Manggis Mangosteen		Melinjo/ Gnetum/Melinjo	
	2019 (30)	2020 (31)	2019 (32)	2020 (33)
1. Permata Intan	40	15	-	-
2. Sungai Babuat	18	26	-	-
3. Murung	90	-	-	-
4. Laung Tuhup	50	-	-	-
5. Barito Tuhup Raya	24	30	-	-
6. Tanah Siang	25	100	20	40
7. Tanah Siang Selatan	15	-	-	-
8. Sumber Barito	3	5	-	-
9. Seribu Riam	18	-	-	-
10. Uut Murung	-	-	-	-
Murung Raya¹	283	176	20	40

Lanjutan Tabel/Continued Table 5.1.13

Kecamatan Subdistrict	Nenas Pineapple		Petai Twisted Cluster Bean	
	2019	2020	2019	2020
(1)	(34)	(35)	(36)	(37)
1. Permata Intan	329	14	-	-
2. Sungai Babuat	11	5	-	-
3. Murung	15	-	-	-
4. Laung Tuhup	129	62	-	-
5. Barito Tuhup Raya	17	12	-	-
6. Tanah Siang	10	9	39	39
7. Tanah Siang Selatan	110	24	-	-
8. Sumber Barito	1	1	-	-
9. Seribu Riam	-	-	-	-
10. Uut Murung	-	-	-	-
Murung Raya¹	622	125	39	39

Lanjutan Tabel/Continued Table 5.1.13

Kecamatan Subdistrict	Sawo Sapodilla/Sawo		Sirsak Soursop		Sukun Breadfruit	
	2019 (38)	2020 (39)	2019 (40)	2020 (41)	2019 (42)	2020 (43)
1. Permata Intan	19	5	28	30	1	4
2. Sungai Babuat	-	-	13	4	-	-
3. Murung	56	-	-	-	-	-
4. Laung Tuhup	231	311	135	164	-	-
5. Barito Tuhup Raya	-	-	3	40	-	-
6. Tanah Siang	4	3	2	2	-	-
7. Tanah Siang Selatan	-	-	-	-	-	-
8. Sumber Barito	8	3	-	6	-	-
9. Seribu Riam	-	-	-	-	-	-
10. Uut Murung	-	-	-	-	-	-
Murung Raya¹	318	322	181	246	1	4

Catatan/ Note: ¹Penjumlahan merupakan pembulatan dari penjumlahan desimal/ Total of production is rounding of total of production in decimal.

Sumber/Source: BPS, Statistik Pertanian Hortikultura SPH/BPS-Statistics Indonesia, Agricultural Statistic for Horticulture SPH

Tabel 5.1.14 Produksi Buah-Buahan dan Sayuran Tahunan Menurut Jenis Tanaman di Kabupaten Murung Raya (kuintal), 2018 - 2020
Production of Annual Fruits and Vegetables By Kind of Plant in Murung Raya Regency (quintal), 2018-2020

Jenis Tanaman <i>Kind of Plants</i>	2018	2019	2020
(1)	(2)	(3)	(4)
Buah-Buahan/ Fruits:			
Durian/ <i>Durian</i>	21 223	11 096	23 162
Jeruk Siam/Keprok/ <i>Tangerine/Orange</i>	3 323	901	803
Mangga/ <i>Mango</i>	2 009	1 460	1 105
Pepaya/ <i>Papaya</i>	1 077	748	646
Pisang/ <i>Banana</i>	7 037	3 879	2 631
Salak/ <i>Snakefruit</i>	110	29	6
Manggis/ <i>Mangosteen</i>	568	283	176
Nangka/Cempedak/ <i>Jackfruit</i>	17 158	5 255	5 034
Nenas/ <i>Pineapple</i>	256	622	125
Belimbing/ <i>Star Fruit</i>	455	354	468
Duku/Langsar/ <i>Kokosan/Duku</i>	1 846	2 812	1 920
Jambu Air/ <i>Water Apple</i>	61	142	40
Jambu Biji/ <i>Guava</i>	1 586	1 428	600
Jeruk Besar/ <i>Pomelo</i>	180	58	2
Rambutan/ <i>Rambutan</i>	18 899	2 312	4 471
Sawo/Sapodilla/ <i>Star Apple</i>	604	318	322
Sirsak/ <i>Soursop</i>	304	181	246
Sukun/ <i>Breadfruit</i>	9	1	4

Lanjutan Tabel/Continued Table 5.1.14

Jenis Tanaman <i>Kind of Plants</i>	2018	2019	2019
(1)	(5)	(5)	(5)
Sayuran/ Vegetables			
Jengkol/ <i>Jengkol</i>	27	9	-
Melinjo/ <i>Gnetum /Melinjo</i>	16	20	40
Petai/ <i>Twisted Cluster Bean</i>	97	39	39

Sumber/Source: BPS, Statistik Pertanian Hortikultura SPH/BPS-Statistics Indonesia, *Agricultural Statistic for Horticulture SPH*

Tabel 5.1.15 Jumlah Penggunaan Benih Tanaman Sayuran Menurut Kecamatan di Kabupaten Murung Raya, 2020
Number of Vegetable Seed by Subdistrict in Murung Raya Regency 2020

Kecamatan Subdistrict	Jagung Hibrida (ton) Hybrid Corn (ton)		Jagung Lokal (ton) Local Corn (ton)	
	Benih Berlabel Labelled Seed	Benih Tidak Berlabel Not Labelled Seed	Benih Berlabel Labelled Seed	Benih Tidak Berlabel Not Labelled Seed
(1)	(2)	(3)	(4)	(5)
1. Permata Intan	0,60	-	-	0,30
2. Sungai Babuat	-	-	-	0,10
3. Murung	3,25	-	-	0,38
4. Laung Tuhup	0,68	-	-	0,88
5. Barito Tuhup Raya	0,40	-	-	0,10
6. Tanah Siang	1 325,00	-	-	0,25
7. Tanah Siang Selatan	0,11	-	-	0,13
8. Sumber Barito	-	-	-	-
9. Seribu Riam	-	-	-	0,15
10. Uut Murung	-	-	-	0,05
Murung Raya¹	1 330,04	-	-	2,33

Lanjutan Tabel/Continued Table 5.1.15

Kecamatan Subdistrict	Kacang Tanah (ton) Groundnut (ton)		Ubi Kayu (stek) Cassava (cuttings)	
	Benih Berlabel Labelled Seed	Benih Tidak Berlabel Not Labelled Seed	Benih Berlabel Labelled Seed	Benih Tidak Berlabel Not Labelled Seed
(1)	(6)	(7)	(8)	(9)
1. Permata Intan	-	1,50	-	-
2. Sungai Babuat	-	-	-	105,00
3. Murung	-	-	-	35 000,00
4. Laung Tuhup	-	-	-	45 000,00
5. Barito Tuhup Raya	-	-	-	60 000,00
6. Tanah Siang	-	0,30	-	45 000,00
7. Tanah Siang Selatan	-	0,10	-	11 000,00
8. Sumber Barito	-	-	-	-
9. Seribu Riam	-	-	-	-
10. Uut Murung	-	-	-	2 916,00
Murung Raya¹	-	1,90	-	199 021,00

Lanjutan Tabel/Continued Table 5.1.15

Kecamatan Subdistrict	Ubi Jalar (stek) Sweet Potato (cuttings)		Ketimun (Kg) Cucumber (Kg)	
	Benih Berlabel Labelled Seed	Benih Tidak Berlabel Not Labelled Seed	Benih Berlabel Labelled Seed	Benih Tidak Berlabel Not Labelled Seed
(1)	(10)	(11)	(12)	(13)
1. Permata Intan	-	-	8,00	4,00
2. Sungai Babuat	-	-	6,00	12,00
3. Murung	-	-	13,00	-
4. Laung Tuhup	-	-	56,00	-
5. Barito Tuhup Raya	-	-	-	16,00
6. Tanah Siang	-	198 000,00	32,00	-
7. Tanah Siang Selatan	-	108 000,00	-	-
8. Sumber Barito	-	-	-	-
9. Seribu Riam	-	-	-	-
10. Uut Murung	-	1 333,00	-	4,20
Murung Raya¹	-	307 333,00	115,00	36,20

Lanjutan Tabel/Continued Table 5.1.15

Kecamatan Subdistrict	Kacang Panjang (Kg) Long Beans (Kg)		Kangkung (Kg) Water Spinach (Kg)	
	Benih Berlabel Labelled Seed	Benih Tidak Berlabel Not Labelled Seed	Benih Berlabel Labelled Seed	Benih Tidak Berlabel Not Labelled Seed
(1)	(14)	(15)	(16)	(17)
1. Permata Intan	68,00	6,00	9,00	5,00
2. Sungai Babuat	15,00	30,00	-	-
3. Murung	45,00	-	12,50	-
4. Laung Tuhup	100,00	-	-	-
5. Barito Tuhup Raya	-	-	-	10,00
6. Tanah Siang	90,00	-	30,00	-
7. Tanah Siang Selatan	30,00	-	16,25	-
8. Sumber Barito	60,00	-	-	-
9. Seribu Riam	45,00	-	-	-
10. Uut Murung	-	19,50	-	2,50
Murung Raya¹	453,00	55,50	67,75	17,50

Lanjutan Tabel/Continued Table 5.1.15

Kecamatan Subdistrict	Terung (Kg) Eggplant (Kg)		Bayam (Kg) Spinach (Kg)	
	Benih Berlabel Labelled Seed	Benih Tidak Berlabel Not Labelled Seed	Benih Berlabel Labelled Seed	Benih Tidak Berlabel Not Labelled Seed
(1)	(18)	(19)	(20)	(21)
1. Permata Intan	1,50	-	56,00	13,00
2. Sungai Babuat	0,50	0,50	22,00	18,00
3. Murung	1,60	-	40,00	-
4. Laung Tuhup	2,00	-	-	-
5. Barito Tuhup Raya	-	1,50	-	-
6. Tanah Siang	2,50	-	60,00	-
7. Tanah Siang Selatan	1,00	-	7,20	-
8. Sumber Barito	-	-	-	-
9. Seribu Riam	-	-	-	-
10. Uut Murung	-	0,40	-	3,00
Murung Raya¹	9,10	2,40	185,20	34,00

Lanjutan Tabel/Continued Table 5.1.15

Kecamatan Subdistrict	Cabe Besar (Kg) Chilli/Big Chilli (Kg)		Tomat (Kg) Tomato (Kg)	
	Benih Berlabel Labelled Seed	Benih Tidak Berlabel Not Labelled Seed	Benih Berlabel Labelled Seed	Benih Tidak Berlabel Not Labelled Seed
(1)	(18)	(19)	(20)	(21)
1. Permata Intan	1,50	-	1,50	-
2. Sungai Babuat	-	-	-	-
3. Murung	-	-	-	-
4. Laung Tuhup	-	-	-	-
5. Barito Tuhup Raya	-	-	-	-
6. Tanah Siang	-	-	-	-
7. Tanah Siang Selatan	-	-	-	-
8. Sumber Barito	-	-	-	-
9. Seribu Riam	-	-	-	-
10. Uut Murung	-	-	-	-
Murung Raya¹	1,50	-	1,50	-

Catatan/ Note : ¹Penjumlahan merupakan pembulatan dari penjumlahan desimal/ Total of production is rounding of total of production in decimal.

Sumber/Source: Dinas Pertanian dan Perikanan Murung Raya/Agriculture and Fishery Service of Murung Raya Regency

Tabel 5.1.16 Jumlah Penggunaan Benih Tanaman Buah-Buahan Menurut Kecamatan di Kabupaten Murung Raya, 2020
Number of Fruits Seed by Subdistrict in Murung Raya Regency, 2020

Kecamatan Subdistrict	Jeruk Siam/Kepron (rumpun) Orange/Tangerine (clump)		Pisang (stek) Banana (cuttings)	
	Benih Berlabel Labelled Seed	Benih Tidak Berlabel Not Labelled Seed	Benih Berlabel Labelled Seed	Benih Tidak Berlabel Not Labelled Seed
(1)	(2)	(3)	(4)	(5)
1. Permata Intan	-	-	-	-
2. Sungai Babuat	-	-	-	-
3. Murung	250,00	-	-	-
4. Laung Tuhup	-	-	-	-
5. Barito Tuhup Raya	-	-	-	-
6. Tanah Siang	-	-	-	-
7. Tanah Siang Selatan	-	-	-	-
8. Sumber Barito	-	-	-	16,00
9. Seribu Riam	-	-	-	-
10. Uut Murung	-	-	-	-
Murung Raya¹	250,00	-	-	16,00

Lanjutan Tabel/Continued Table 5.1.16

Kecamatan Subdistrict	Mangga (stek) Mango (cuttings)		Nenas (stek) Pineapple (cuttings)	
	Benih Berlabel Labelled Seed	Benih Tidak Berlabel Not Labelled Seed	Benih Berlabel Labelled Seed	Benih Tidak Berlabel Not Labelled Seed
(1)	(6)	(7)	(8)	(9)
1. Permata Intan	-	-	-	-
2. Sungai Babuat	-	-	-	-
3. Murung	-	-	-	4 000,00
4. Laung Tuhup	-	-	-	-
5. Barito Tuhup Raya	-	-	-	-
6. Tanah Siang	-	-	-	-
7. Tanah Siang Selatan	-	-	-	-
8. Sumber Barito	-	-	-	-
9. Seribu Riam	120,00	-	-	-
10. Uut Murung	-	-	-	-
Murung Raya¹	120,00	-	-	4 000,00

Catatan/ Note : ¹Penjumlahan merupakan pembulatan dari penjumlahan desimal/ Total of production is rounding of total of production in decimal.

Sumber/Source: BPS, Statistik Pertanian Hortikultura SPH/BPS-Statistics Indonesia, Agricultural Statistic for Horticulture SPH

Tabel 5.1.17 Jumlah Penggunaan Benih Tanaman Biofarmaka Menurut Kecamatan di Kabupaten Murung Raya (rimpang), 2020
Number of Medicinal Plant Seed by Subdistrict in Murung Raya Regency (rizhome), 2020

Kecamatan Subdistrict	Jahe Ginger		Kencur East Indian Galangal	
	Benih Berlabel Labelled Seed	Benih Tidak Berlabel Not Labelled Seed	Benih Berlabel Labelled Seed	Benih Tidak Berlabel Not Labelled Seed
(1)	(2)	(3)	(4)	(5)
1. Permata Intan	-	240,00	-	240,00
2. Sungai Babuat	-	216,00	-	192,00
3. Murung	-	3 000,00	-	2 760,00
4. Laung Tuhup	-	144,00	-	144,00
5. Barito Tuhup Raya	-	2 400,00	-	2 400,00
6. Tanah Siang	-	700,00	-	384,00
7. Tanah Siang Selatan	-	16 800,00	-	26 400,00
8. Sumber Barito	-	72,00	-	72,00
9. Seribu Riam	-	912,00	-	552,00
10. Uut Murung	-	-	-	-
Murung Raya¹	-	24 484,00	-	33 144,00

Lanjutan Tabel/Continued Table 5.1.17

Kecamatan Subdistrict	Kunyit Turmeric		Laos/Lengkuas Galanga	
	Benih Berlabel Labelled Seed	Benih Tidak Berlabel Not Labelled Seed	Benih Berlabel Labelled Seed	Benih Tidak Berlabel Not Labelled Seed
(1)	(6)	(7)	(8)	(9)
1. Permata Intan	-	240,00	-	240,00
2. Sungai Babuat	-	192,00	-	168,00
3. Murung	-	2 880,00	-	3 288,00
4. Laung Tuhup	-	144,00	-	144,00
5. Barito Tuhup Raya	-	1 200,00	-	2 400,00
6. Tanah Siang	-	336,00	-	240,00
7. Tanah Siang Selatan	-	26 400,00	-	16 800,00
8. Sumber Barito	-	96,00	-	120,00
9. Seribu Riam	-	744,00	-	1 464,00
10. Uut Murung	-	-	-	-
Murung Raya¹	-	32 232,00	-	24 864,00

Catatan/ Note : ¹Penjumlahan merupakan pembulatan dari penjumlahan desimal/ Total of production is rounding of total of production in decimal.

Sumber/Source: BPS, Statistik Pertanian Hortikultura SPH/BPS-Statistics Indonesia, Agricultural Statistic for Horticulture SPH

5.2 PERKEBUNAN

ESTATE CROPS

Tabel 5.2.1 Luas Areal Tanaman Perkebunan Menurut Kecamatan dan Jenis Tanaman di Kabupaten Murung Raya (ha), 2019 dan 2020
Planted Area of Estate Crops by Subdistrict and Type of Crops in Murung Raya Regency (ha), 2019 and 2020

Kecamatan Subdistrict	Kelapa Sawit Oil Palm		Kelapa Coconut		Karet Rubber	
	2019	2020	2019	2020	2019	2020
(1)	(2)	(3)	(4)	(5)	(6)	(7)
1. Permata Intan	42,00	42,10	55,00	55,12	7 480,00	7 495,00
2. Sungai Babuat	-	-	19,00	19,00	2 380,00	2 380,00
3. Murung	-	-	49,00	50,00	6 280,00	6 290,00
4. Laung Tuhup	-	-	68,00	68,00	13 700,00	13 720,00
5. Barito Tuhup Raya	-	-	26,00	26,00	3 030,00	3 030,00
6. Tanah Siang	-	-	35,00	35,10	9 120,00	9 124,00
7. Tanah Siang Selatan	-	-	23,00	23,13	2 320,00	2 323,00
8. Sumber Barito	-	-	48,00	48,00	4 850,00	8 852,00
9. Seribu Riam	-	-	18,00	18,00	1 189,00	1 900,00
10. Uut Murung	-	-	19,00	19,00	870,00	871,00
Murung Raya	42,00	42,10	360,00	361,35	51 219,00	55 985,00

Lanjutan Tabel/Continued Table 5.2.1

Kecamatan Subdistrict (1)	Kopi Coffee		Kakao Cocoa	
	2019 (8)	2020 (9)	2019 (10)	2020 (11)
1. Permata Intan	24,00	24,00	24,00	26,00
2. Sungai Babuat	8,00	9,00	–	-
3. Murung	81,58	82,23	18,50	18,00
4. Laung Tuhup	28,50	30,00	–	20,00
5. Barito Tuhup Raya	8,00	8,00	–	10,00
6. Tanah Siang	68,70	70,00	63,00	17,00
7. Tanah Siang Selatan	21,42	21,42	3,00	5,00
8. Sumber Barito	14,00	14,00	–	0,00
9. Seribu Riam	6,00	6,00	6,00	0,00
10. Uut Murung	6,00	10,00	27,00	29,00
Murung Raya	266,20	274,65	141,50	125,00

Sumber/Source: Dinas Pertanian dan Perikanan Murung Raya/Agriculture and Fishery Service of Murung Raya Regency

Tabel 5.2.2 **Produksi Perkebunan Menurut Kecamatan dan Jenis Tanaman di Kabupaten Murung Raya (ton), 2019 dan 2020**
Production of Estate Crops by Subdistrict and Type of Crops in Murung Raya Regency (ton), 2019 and 2020

Kecamatan Subdistrict	Kelapa Sawit Oil Palm		Kelapa Coconut		Karet Rubber	
	2019	2020	2019	2020	2019	2020
(1)	(2)	(3)	(4)	(5)	(6)	(7)
1. Permata Intan	-	-	82,00	82,11	1 703,00	1 704,00
2. Sungai Babuat	-	-	28,00	28,13	564,00	565,00
3. Murung	-	-	73,00	73,23	685,00	685,00
4. Laung Tuhup	-	-	102,00	102,12	3 815,00	3 818,00
5. Barito Tuhup Raya	-	-	39,00	39,03	750,00	752,00
6. Tanah Siang	-	-	52,00	52,06	2 712,00	2 712,00
7. Tanah Siang Selatan	-	-	34,00	34,14	680,00	680,00
8. Sumber Barito	-	-	72,00	72,05	1 254,00	1 255,00
9. Seribu Riam	-	-	27,00	27,00	24,00	25,00
10. Uut Murung	-	-	28,00	28,00	14,00	15,00
Murung Raya	-	-	537,00	537,87	12 201,00	12 211,00

Lanjutan Tabel/Continued Table 5.2.2

Kecamatan Subdistrict (1)	Kopi Coffee		Kakao Cocoa	
	2019 (8)	2020 (9)	2019 (10)	2020 (11)
1. Permata Intan	6,00	6,00	-	-
2. Sungai Babuat	2,00	2,00	-	-
3. Murung	6,00	6,12	8,00	8,00
4. Laung Tuhup	6,00	6,00	-	1,13
5. Barito Tuhup Raya	3,00	3,00	-	-
6. Tanah Siang	9,92	10,00	12,00	12,23
7. Tanah Siang Selatan	3,00	3,12	-	-
8. Sumber Barito	5,00	5,00	-	-
9. Seribu Riam	4,00	4,00	-	-
10. Uut Murung	3,00	3,00	17,00	17,00
Murung Raya	47,92	48,24	37,00	38,36

Sumber/Source: Dinas Pertanian dan Perikanan Murung Raya/Agriculture and Fishery Service of Murung Raya Regency

Tabel 5.2.3 Jumlah Pemberian Hibah Benih Perkebunan Menurut Kecamatan di Kabupaten Murung Raya (batang), 2020
Number of Estate Crops Seed that Given by Subdistrict in Murung Raya Regency (stem), 2020

Kecamatan Subdistrict	Kopi Coffee		Kakao Cocoa		Nilam Pogostemon Cablin	
	2019	2020	2019	2020	2019	2020
(1)	(2)	(3)	(4)	(5)	(6)	(7)
1. Permata Intan	-	-	-	6 130	-	-
2. Sungai Babuat	-	3 925	-	-	-	-
3. Murung	1 500	-	6 035	4 830	-	-
4. Laung Tuhup	7 350	8 430	-	8 510	-	-
5. Barito Tuhup Raya	-	200	-	22 045	-	-
6. Tanah Siang	1 210	3 713	9 920	20 520	-	-
7. Tanah Siang Selatan	1 995	-	4 639	-	-	3 600
8. Sumber Barito	-	-	-	-	-	-
9. Seribu Riam	-	-	-	-	2 435	-
10. Uut Murung	-	7 392	-	100	-	-
Murung Raya	12 055	23 660	20 594	62 135	2 435	3 600

Lanjutan Tabel/Continued Table 5.2.3

Kecamatan Subdistrict	Kelapa Sawit Oil Palm		Jumlah Pemberian Bibit Total of Given Seed	
	2019	2020	2019	2020
(1)	(8)	(9)	(10)	(11)
1. Permata Intan	-	-	-	6 130
2. Sungai Babuat	-	-	-	3 925
3. Murung	-	-	7 535	4 830
4. Laung Tuhup	-	1 300	7 350	18 240
5. Barito Tuhup Raya	-	-	-	22 245
6. Tanah Siang	-	-	11 130	24 233
7. Tanah Siang Selatan	-	-	6 634	3 600
8. Sumber Barito	-	-	-	-
9. Seribu Riam	-	-	2 435	-
10. Uut Murung	-	-	-	7 492
Murung Raya	-	1 300	35 084	90 695

Sumber/Source: Dinas Pertanian dan Perikanan Murung Raya/Agriculture and Fishery Service of Murung Raya Regency

5.3 KEHUTANAN

FORESTY

Tabel 5.3.1 Jumlah Perusahaan Pemegang Izin Usaha Pengusahaan Hasil Hutan Kayu-Hutan Alam (IUPHHK-HA), Pemegang Izin Usaha Pengusahaan Hasil Hutan Kayu-Hutan Tanaman (IUPHHK-HT) dan Pemegang IPPKH Eksplorasi/Eksploitasi di Kabupaten Murung Raya (000 Ha), 2020
Number of Cooperation by Permission Degrees Using Woods (IUPHHK-HA, IUPHHK-HT & IPPKH) at Murung Raya Regency (000 Ha), 2020

Jenis Izin <i>Kind of Permission</i>	Luas (ha) <i>Wide of Area</i>	Jumlah Perusahaan <i>Number of Cooperation</i>
(1)	(2)	(3)
1. IUPHHK-HA		
- Lintas Kabupaten	272 240	4
- Tidak Lintas Kabupaten	750 929	11
2. IUPHHK-HT		
- Lintas Kabupaten	20 626	1
- Tidak Lintas Kabupaten	9 550	1
3. IPPKH Eksplorasi/Eksploitasi		
- Ekplorasi	-	...
- Eksploitasi	-	...
Jumlah/Total	1 053 345	17

Sumber/Source: Dinas Kehutanan Provinsi Kalimantan Tengah/Forestry Office of Kalimantan Tengah Province

Tabel 5.3.2 Produksi Kayu Hutan Menurut Jenis Produksi di Kabupaten Murung Raya (m³), 2011-2020
Timber Production by Type of Product in Murung Raya Regency (m³), 2011-2020

Tahun Year (1)	Kayu Bulat Logs (2)	Kayu Gergajian Sawn Timber (3)	Kayu Lapis Plywood (4)
2011	53 852,62	-	-
2012	121 286,38	-	-
2013	90 236,80	-	-
2014	186 458,90	-	-
2015	258 975,94	-	-
2016	176 654,60	-	-
2017	225 719,62	498,76	-
2018	344 648,47	218,37	-
2019	318 396,73	540,25	-
2020	247 552,66	94,19	-

Sumber/Source: Dinas Kehutanan Provinsi Kalimantan Tengah/Forestry Office of Kalimantan Tengah Province

Tabel 5.3.3 **Produksi Kayu Bulat Menurut Jenis Kayu di Kabupaten Murung Raya, 2014-2020**
Table **Logs Production by Type of Logs in Murung Raya Regency, 2014-2020**

Tahun Year	Meranti		Rimba Campuran		Kayu Lainnya		Jumlah/ Total	
	Batang	Vol (m ³)	Batang	Vol (m ³)	Batang	Vol (m ³)	Batang	Vol (m ³)
(1)	(2)	(3)	(4)	(5)	(6)	(7)	(8)	(9)
2014	36 660	181 360,97	1 114	4 099,65	328	998,28	38 102	186 458,90
2015	50 178	254 226,34	1 254	4 549,36	68	200,24	51 500	258 975,94
2016	33 280	173 658,46	877	2 994,56	6	3,16	34 163	176 656,18
2017	45 220	225 719,62	1 502	5 794,78	10	929,25	46 732	232 443,65
2018	60 088	322 463,78	2 922	14 788,31	40	249,71	63 050	337 501,80
2019	...	298 401,35	...	19 127,58	...	867,80	...	318 396,73
2020	563 548	239 730,80	6 219	7 743,43	103	78,43	62 670	247 552,66

Sumber/Source: Dinas Kehutanan Provinsi Kalimantan Tengah/Forestry Office of Kalimantan Tengah Province

**5.4 PETERNAKAN
LIVESTOCK**

Tabel 5.4.1 Populasi Ternak dan Unggas Menurut Jenis Ternak di Kabupaten Murung Raya, 2020
Population of Livestock and Poultry by Kind of Livestock in Murung Raya Regency (Kg), 2020

Jenis Ternak <i>Kind of Livestock</i>	Populasi <i>Population</i>	
	2019	2020
(1)	(2)	(3)
1. Ternak		
- Sapi Perah / Beef Cattle	2 490	2 659
- Kerbau/ Buffalo	7	10
- Kuda/ Horse	4	3
- Kambing/ Goat	865	936
- Domba/ Sheep	-	-
- Babi/ Pig	6 300	6 286
2. Unggas		
- Ayam Kampung/ Native Chicken	90 600	93 616
- Ayam Petelur/Layer	500	1 000
- Ayam Pedaging/ Broiler	865 000	883 864
- Itik/ Duck	500	1 330
- Itik Manila/ Muscovy Duck	602	500
- Burung Puyuh/ Quail	-	-
- Merpati/ Pigeon	-	-

Sumber/Source: Dinas Pertanian dan Perikanan Murung Raya/Agriculture and Fishery Service of Murung Raya Regency

Tabel 5.4.2 Jumlah Ternak/Unggas yang Dipotong Menurut Jenis Ternak di Kabupaten Murung Raya (ekor), 2020
Number of Livestock/ Poultry Slaughtered by Kind of Livestock in Murung Raya Regency, 2020

Jenis Ternak Kind of Livestock (1)	Jumlah Ternak Number of Livestock (3)
1. Daging/ Meat (kg) - Sapi/ Cow - Kerbau/ Buffalo - Kuda/ Horse - Kambing/ Goat - Domba/ Sheep - Babi/ Pig	961 3 - 234 - 735
2. Daging Unggas/ Poultry (kg) - Ayam Buras/Hens - Ayam Petelur/Layer - Ayam Pedaging/ Broiler - Itik/ Duck ¹ - Burung Puyuh/ Quail - Itik Manila/ Muscouy Duck	13 800 4 590 882 850 3 080 - -

Catata/Note : ¹ Jumlah ternak Itik sudah termasuk Itik Manila/ Total of livestock of Duck include the total of Muscovy Duck

Sumber/Source: Dinas Pertanian dan Perikanan Murung Raya/Agriculture and Fishery Service of Murung Raya Regency

Tabel 5.4.3 Produksi Daging Dan Telur Menurut Jenis Ternak (Kg) di Kabupaten Murung Raya, 2020
Production of Meat and Egg by Kind of Livestock in Murung Raya Regency (Kg), 2020

Jenis Ternak Kind of Livestock	Produksi Production	
	2019	2020
(1)	(2)	(3)
1. Daging/ Meat (kg)		
- Sapi / Cow	154 400	154 875
- Kerbau/ Buffalo	1 625	543
- Kuda/ Horse	-	-
- Kambing/ Goat	9 209	2 960
- Domba/ Sheep	-	-
- Babi/ Pig	41 282	42 226
2. Daging Unggas/ Poultry Slaughtered (kg)		
- Ayam Kampung/ Native Chicken	10 311	13 938
- Ayam Petelur/ Layer	-	5 097
- Ayam Pedaging/ Broiler	1 225 160	1 324 275
- Itik/ Duck	779	3 233
- Itik Manila/ Muscovy Duck	-	-
- Burung Puyuh/ Quail	-	-
- Merpati/ Pigeon	-	-
3. Telur/ Egg (Kg)		
- Ayam Buras/ Hens	83 402	91 744
- Ayam Petelur/ Layer	-	1 433
- Itik/ Duck	2 999	1905*
- Burung Puyuh/ Quail	-	-
- Itik Manila/ Muscovy Duck	181	-

Catatan/Note : * Jumlah ternak Itik pada tahun 2020 sudah termasuk Itik Manila/ Total of livestock of Duck in 2020 include the total of Muscovy Duck

Sumber/Source: Dinas Pertanian dan Perikanan Murung Raya/ Agriculture and Fishery Service of Murung Raya Regency

5.5 PERIKANAN

FISHERY

Tabel 5.5.1 Banyaknya Perahu/ Kapal Penangkapan Ikan Dan Alat Penangkap Ikan Menurut Jenisnya dan Kecamatan di Kabupaten Murung Raya, 2020
Number of Fishing Boat and Fishing Apparel by Kind of Tools and Subdistrict in Murung Raya Regency, 2020

Rincian Description	Kecamatan/Subdistrict				Sumber Barito
	Permata Intan	Murung	Laung Tuhup	Tanah Siang	
(1)	(2)	(3)	(4)	(5)	(6)
PERIKANAN DARAT					
<i>Inland Fisheries</i>					
1. Perahu/ Kapal/ Boats					
a. Perahu/ Jukung <i>Powered Boats</i>	14	25	25	6	18
b. Perahu Besar <i>Non-Powered Boats</i>	-	-	-	-	-
c. Perahu Sedang <i>Outboat Motor</i>	-	-	-	-	-
d. Perahu Kecil <i>inboat Motor</i>	-	-	-	-	-
e. Perahu Motor <i>Inboat Motor</i>	60	116	92	37	69
2. Alat Penangkap Ikan <i>Fishing Apparel</i>					
a. Jaring insang tetap	18	33	33	16	14
b. Pancing	33	63	52	33	27
c. Jala	26	49	49	26	23
d. Bubu	11	20	19	5	14
e. Serok	-	-	-	-	-
f. Rawai	-	-	-	-	-
g. Jaring Insang hanyut	16	28	28	8	7
h. Lainnya	-	-	-	-	-

Lanjutan Tabel/Continued Table 5.5.1

Rincian Description	Kecamatan/Subdistrict				
	Sungai Babuat	Barito Tuhup Raya	Tanah Siang Selatan	Seribu Riam	Uut Murung
(1)	(7)	(8)	(9)	(10)	(11)
PERIKANAN DARAT					
1. Perahu/ Kapal/ Boats					
a. Perahu/ Jukung Powered Boats	5	17	7	7	11
b. Perahu Besar Non-Powered Boats	-	-	-	-	-
c. Perahu Sedang Outboat Motor	-	-	-	-	-
d. Perahu Kecil inboat Motor	-	-	-	-	-
e. Perahu Motor Inboat Motor	9	14	-	55	46
2. Alat Penangkap Ikan					
a. Jaring insang tetap	8	8	4	29	17
b. Pancing	14	14	7	39	32
c. Jala	11	11	5	31	26
d. Bubu	4	4	2	13	10
e. Serok	-	-	-	-	-
f. Rawai	-	-	-	-	-
g. Jaring Insang hanyut	6	6	3	21	17
h. Lainnya	-	-	-	-	-

Sumber/Source: Dinas Pertanian dan Perikanan Murung Raya/Agriculture and Fishery Service of Murung Raya Regency

Tabel 5.5.2 Produksi Perikanan Penangkapan Di Sungai Dan Budi Daya Menurut Kecamatan di Kabupaten Murung Raya (Ton), 2020
Fisheries Production in River and Aquaculture by Subdistrict in Murung Raya Regency (Ton) , 2020

Rincian Description	Kecamatan/Subdistrict				
	Permata Intan	Murung	Laung Tuhup	Tanah Siang	Sumber Barito
(1)	(2)	(3)	(4)	(5)	(6)
I. Penangkapan (Sungai)/River					
1. Baung	2,36	4,25	4,01	0,47	4,01
2. Tapah	0,79	1,57	1,34	0,16	1,34
3. Lais	0,25	4,09	3,48	0,41	3,48
4. Patin	2,68	5,35	4,55	0,54	4,55
5. Belida	0,63	1,26	1,07	0,15	1,07
6. Salab	1,10	2,20	1,87	0,22	1,87
7. Pipih/Tawes	-	-	-	-	-
8. Jelawat	0,50	0,13	1,28	1,13	0,88
9. Udang	0,47	0,85	0,80	0,09	0,80
10. Gurame	0,94	1,89	1,61	0,19	1,61
11. Tabiring	1,09	3,78	3,21	0,38	2,21
12. Saluang Sungai	1,26	2,27	2,14	0,25	2,14
13. Ikan Lainnya/Others	-	0,03	0,31	0,31	0,13
Jumlah I/ Total I	12,07	27,67	25,67	4,30	24,09
II. Budidaya/ Cultivation					
1. Mas	125,43	391,90	121,21	89,33	90,02
2. Nila	107,31	274,12	102,53	82,21	81,67
3. Patin	15,36	43,20	16,59	20,01	12,74
4. Lele	4,33	13,53	3,79	10,57	1,62
5. Gurame	5,89	19,39	6,80	18,40	3,78
6. Ikan Lainnya/Others	-	-	-	-	-
Jumlah II/ Total II	258,32	742,14	250,92	220,52	189,83

Lanjutan Tabel/Continued Table 5.5.2

Rincian Description	Kecamatan/Subdistrict				
	Sungai Babuat	Barito Tuhup Raya	Tanah Siang Selatan	Seribu Riam	Uut Murung
(1)	(7)	(8)	(9)	(10)	(11)
I. Penangkapan (Sungai)/River					
1. Baung	0,24	0,71	0,47	3,78	3,30
2. Tapah	0,08	0,24	-	1,26	1,10
3. Lais	0,20	0,61	-	3,27	2,86
4. Patin	0,27	0,80	-	4,28	3,75
5. Belida	0,06	0,19	-	1,01	0,88
6. Salab	0,11	0,33	-	1,76	1,54
7. Pipih/Tawes	-	-	-	-	-
8. Jelawat	0,63	0,38	-	3,90	3,78
9. Udang	0,05	0,14	0,09	0,76	0,66
10. Gurame	0,09	0,28	-	1,51	1,32
11. Tabiring	0,19	0,57	-	3,02	2,64
12. Saluang Sungai	0,13	0,38	0,25	2,01	1,76
13. Ikan Lainnya/Others	0,13	0,09	-	1,01	0,94
Jumlah I/ Total I	2,18	4,72	0,81	27,57	24,53
II. Budidaya/ Cultivation					
1. Mas	57,21	101,01	64,21	35,01	39,56
2. Nila	46,40	91,06	61,53	21,01	30,01
3. Patin	7,32	14,21	15,17	4,39	6,20
4. Lele	2,70	10,57	3,24	1,62	2,16
5. Gurame	3,04	4,78	8,63	1,93	2,53
6. Ikan Lainnya/Others	-	-	-	-	-
Jumlah II/ Total II	116,67	221,63	152,78	63,96	80,46
Jumlah/ Total	118,85	226,35	153,59	91,53	104,99

Sumber/Source: Dinas Pertanian dan Perikanan Murung Raya/Agriculture and Fishery Service of Murung Raya Regency

Tabel 5.5.3 **Produksi Perikanan Penangkapan di Danau Menurut Kecamatan di Kabupaten Murung Raya (Ton), 2020**
Table **Production of Fisheries in Lake by Subdistrict in Murung Raya Regency (Ton), 2020**

Rincian Description	Kecamatan/Subdistrict				
	Permata Intan	Murung	Laung Tuhup	Tanah Siang	Sumber Barito
(1)	(2)	(3)	(4)	(5)	(6)
I. Penangkapan (Danau)/Lake					
1. Baung	-	0,16	0,95	-	-
2. Lais	-	1,16	0,95	-	-
3. Patin	-	0,58	0,47	-	-
4. Gurami	-	0,87	0,71	-	-
5. Gabus/haruan	-	3,76	3,08	-	-
6. Patung	-	4,02	4,02	-	-
7. Kakapar	-	8,31	3,31	-	-
8. Betok	-	1,42	1,42	-	-
9. Lele	-	4,73	4,73	-	-
10. Sepat	-	2,37	2,37	-	-
11. Seluang	-	1,66	1,66	-	-
12. Ikan Lainnya/Others	-	-	-	-	-
Jumlah/ Tota		29,04	23,67		

Lanjutan Tabel/Continued Table 5.5.3

Rincian Description	Kecamatan/Subdistrict				
	Sungai Babuat	Barito Tuhup Raya	Tanah Siang Selatan	Seribu Riam	Uut Murung
(1)	(7)	(8)	(9)	(10)	(11)
I. Penangkapan (Danau)/Lake					
1. Baung	-	-	-	-	-
2. Lais	-	-	-	-	-
3. Patin	-	-	-	-	-
4. Gurami	-	-	-	-	-
5. Gabus/haruan	-	-	-	-	-
6. Patung	-	-	-	-	-
7. Kakapar	-	-	-	-	-
8. Betok	-	-	-	-	-
9. Lele	-	-	-	-	-
10. Sepat	-	-	-	-	-
11. Seluang	-	-	-	-	-
12. Ikan Lainnya/Others	-	-	-	-	-
Jumlah/ Tota	-	-	-	-	-

Sumber/Source: Dinas Pertanian dan Perikanan Murung Raya/Agriculture and Fishery Service of Murung Raya Regency

Tabel 5.5.4 Produksi dan Nilai Produksi Perikanan Tangkap di Perairan Umum Menurut Kecamatan dan Lokasi, 2020*Production and Production Value of Inland Open Water Capture Fisheries by Subdistrict and Location, 2020*

Kecamatan Subdistrict (1)	Sungai/River		Danau/Lake	
	Volume Volume (Ton) (2)	Nilai Value (Rp) (3)	Volume Volume (Ton) (4)	Nilai Value (Rp) (5)
1. Permata Intan	14,38	100 660 000	-	-
2. Sungai Babuat	2,13	10 650 000	-	-
3. Murung	27,13	211 614 000	26,38	205 764 000
4. Laung Tuhup	25,15	150 900 000	21,58	-
5. Barito Tuhup Raya	4,63	30 095 000	-	-
6. Tanah Siang	4,20	29 400 000	-	-
7. Tanah Siang Selatan	0,80	5 740 000	-	-
8. Sumber Barito	24,69	160 485 000	-	-
9. Seribu Riam	27,13	135 000 000	-	-
10. Uut Murung	24,07	108 315 000	-	-
Murung Raya	154,31	942 859 000	47,96	205 764 000

Sumber/Source: Dinas Pertanian dan Perikanan Murung Raya/Agriculture and Fishery Service of Murung Raya Regency

Tabel 5.5.5 Produksi dan Nilai Produksi Perikanan Budidaya Menurut Kecamatan dan Jenis Budidaya, 2020
Table Production and Production Value of Aquaculture by Subdistrict and Type of Culture, 2020

Kecamatan Subdistrict	Karamba Cage		Kolam Air Tenang Quiet Freshwater Pond		Jumlah ¹ Total ¹	
	Volume Volume (Ton)	Nilai Value (Rp)	Volume Volume (Ton)	Nilai Value (Rp)	Volume Volume (Ton)	Nilai Value (Rp)
(1)	(2)	(3)	(4)	(5)	(6)	(7)
1. Permata Intan	145,67	4 643 231	112,65	3 590 719	258,32	8 233 950
2. Sungai Babuat	46,87	1 493 981	69,80	2 224 875	116,67	3 718 856
3. Murung	302,54	9 643 463	439,60	14 012 250	742,14	23 655 713
4. Laung Tuhup	144,34	4 600 838	107,66	3 431 663	252,00	8 032 500
5. Barito Tuhup Raya	136,35	4 346 156	78,50	2 502 188	214,85	6 848 344
6. Tanah Siang	-	-	220,52	7 029 075	220,52	7 029 075
7. Tanah Siang Selatan	-	-	157,11	5 007 881	157,11	5 007 881
8. Sumber Barito	108,65	3 463 219	82,80	2 639 250	191,45	6 102 469
9. Seribu Riam	25,67	818 231	38,29	1 220 494	63,96	2 038 725
10. Uut Murung	36,36	1 158 975	44,10	1 405 688	80,46	2 564 663
Murung Raya¹	946,45	30 168 094	1351,03	43 064 081	2297,48	73 232 175

Catatan/ Note : ¹Penjumlahan merupakan pembulatan dari penjumlahan desimal/ Total of production is rounding of total of production in decimal.

Sumber/Source: Dinas Pertanian dan Perikanan Murung Raya/Agriculture and Fishery Service of Murung Raya Regency

Tabel 5.5.6 **Produksi dan Nilai Produksi Perikanan Tangkap Menurut Kecamatan dan Jenis Penangkapan, 2020**
Table **Production and Production Value of Fish Capture by Subdistrict and Type of Captures, 2020**

Kecamatan Subdistrict	Perikanan Tangkap Fish Capture		Perikanan Perairan Umum Daratan Inland Open Water Capture Fisheries	
	Volume Volume (Ton)	Nilai Value (Rp)	Volume Volume (Ton)	Nilai Value (Rp)
(1)	(2)	(3)	(4)	(5)
1. Permata Intan	-	-	14,38	100 660 000
2. Sungai Babuat	-	-	2,13	10 650 000
3. Murung	-	-	53,51	41 738 000
4. Laung Tuhup	-	-	46,73	280 380 000
5. Barito Tuhup Raya	-	-	4,63	30 095 000
6. Tanah Siang	-	-	4,20	29 400 000
7. Tanah Siang Selatan	-	-	0,80	5 740 000
8. Sumber Barito	-	-	24,69	160 485 000
9. Seribu Riam	-	-	27,13	135 000 000
10. Uut Murung	-	-	24,07	108 315 000
Murung Raya	-	-	202,27	902 463 000

Sumber/Source: Dinas Pertanian dan Perikanan Murung Raya/Agriculture and Fishery Service of Murung Raya Regency

Tabel 5.5.7 **Produksi Perikanan Budidaya Menurut Kecamatan dan Jenis Kegiatan (Ton), 2020**
Table **Production of Aquaculture by Subdistrict and Type of Activity (Ton), 2020**

Kecamatan <i>Subdistrict</i>	Pembesaran <i>Aquaculture</i>	Pembenihan <i>Hatchery</i>	Ikan Hias <i>Ornament Fish</i>
(1)	(2)	(3)	(4)
1. Permata Intan	590,10	-	-
2. Sungai Babuat	110,50	-	-
3. Murung	639,70	-	-
4. Laung Tuhup	255,47	-	-
5. Barito Tuhup Raya	221,90	-	-
6. Tanah Siang	247,18	-	-
7. Tanah Siang Selatan	178,20	-	-
8. Sumber Barito	201,91	-	-
9. Seribu Riam	70,35	-	-
10. Uut Murung	92,10	-	-
Murung Raya	2 607,41	-	-

Sumber/Source: Dinas Pertanian dan Perikanan Murung Raya/Agriculture and Fishery Service of Murung Raya Regency

Tabel 5.5.8 Produksi dan Nilai Produksi Perikanan Budidaya Menurut Kecamatan dan Komoditas Utama, 2020
Production and Production Value of Aquaculture by Subdistrict and Main Commodity, 2020

Kecamatan Subdistrict	Gurame		Patin		Lele	
	<i>Giant Gouramy</i>		<i>Pangasius Catfish</i>		<i>Torpedo Shaped Catfish</i>	
	Volume Volume (Ton)	Nilai Value (Rp)	Volume Volume (Ton)	Nilai Value (Rp)	Volume Volume (Ton)	Nilai Value (Rp)
(1)	(2)	(3)	(4)	(5)	(6)	(7)
1. Permata Intan	5,89	706 800	15,36	537 600	4,33	108 250
2. Sungai Babuat	3,04	364 800	7,32	256 200	2,70	67 500
3. Murung	19,39	2 326 800	43,20	1 512 000	13,53	338 250
4. Laung Tuhup	6,80	816 000	16,59	580 650	4,87	121 750
5. Barito Tuhup Raya	4,78	573 600	14,21	497 350	3,79	25 004
6. Tanah Siang	18,40	2 208 000	20,01	700 350	10,57	264 250
7. Tanah Siang Selatan	8,63	1 035 600	15,17	530 950	7,57	189 250
8. Sumber Barito	3,78	453 600	12,74	445 900	3,24	81 000
9. Seribu Riam	1,93	231 600	4,39	153 650	1,62	40 500
10. Uut Murung	2,53	303 600	6,20	217 000	2,16	54 000
Murung Raya	75,17	9 020 400	155,19	5 431 650	54,38	1 289 754

Lanjutan Tabel/Continued Table 5.5.8

Kecamatan Subdistrict	Nilai Nile Tilapia		Ikan Mas Common Carp		Kakap Barramundi	
	Volume Volume (Ton)	Nilai Value (Rp)	Volume Volume (Ton)	Nilai Value (Rp)	Volume Volume (Ton)	Nilai Value (Rp)
(1)	(8)	(9)	(10)	(11)	(12)	13
1. Permata Intan	107,31	3 755 850	125,43	4 076 475	-	-
2. Sungai Babuat	46,40	1 624 000	57,21	1 859 325	-	-
3. Murung	274,12	9 594 200	391,91	12 736 750	-	-
4. Laung Tuhup	102,53	3 588 550	121,21	3 939 325	-	-
5. Barito Tuhup Raya	91,06	3 187 100	101,01	3 282 825	-	-
6. Tanah Siang	82,21	2 877 350	89,33	2 903 225	-	-
7. Tanah Siang Selatan	61,53	2 153 550	64,21	2 086 825	-	-
8. Sumber Barito	81,67	2 858 450	90,02	2 925 650	-	-
9. Seribu Riam	21,01	735 350	35,01	1 137 825	-	-
10. Uut Murung	30,01	1 050 350	39,56	1 285 700	-	-
Murung Raya	897,85	31 424 750	1114,90	36 233 925	-	-

Sumber/Source: Dinas Pertanian dan Perikanan Murung Raya/ Agriculture and Fishery Service of Murung Raya Regency

Tabel 5.5.9 Produksi dan Nilai Produksi Perikanan Menurut Sub Sektor di Kabupaten Murung Raya, 2020
Fishery Production and Production Value by Sub Sector in Murung Raya Regency, 2020

Subsektor Subsector	Produksi Production (Ton)	Nilai Produksi Production Value (Rp)
(1)	(2)	(3)
Perikanan Tangkap/Capture Fisheries		
Perikanan Laut/Marine Capture Fisheries	-	-
Perairan Umum/Inland Open Water Capture Fisheries	-	-
Sub Jumlah/Sub Total	-	-
Perikanan Budidaya/Aquaculture		
Jaring Apung Laut/Marine Floating Net	-	-
Jaring Apung Tawar/Freshwater Floating Net	-	-
Jaring Tancap Tawar/Freshwater Pen Culture	-	-
Karamba/Cage	946,45	30 168 094
Kolam Air Deras/Running Freshwater Pond	-	-
Kolam Air Tenang/Quiet Freshwater Pond	1 351,03	43 064 081
Laut Lainnya/Other Marine Culture	-	-
Minapadi Sawah/Rice Fish	-	-
Rumput Laut/Seaweed	-	-
Tambak Intensif/Intensive Brackishwater Pond	-	-
Tambak Sederhana/Traditional Brackishwater Pond	-	-
Tambak Semi Intensif/Semi Intensive Brackishwater Pond	-	-
Sub Jumlah/Sub Total	2 297,48	73 232 175
Jumlah/Total	2 297,48	73 232 175,00

Sumber/Source: Dinas Pertanian dan Perikanan Murung Raya/Agriculture and Fishery Service of Murung Raya Regency

Tabel 5.5.10 Banyaknya Perahu/ Kapal Penangkapan Ikan Dan Alat Penangkap Ikan Menurut Jenisnya dan Kecamatan di Kabupaten Murung Raya, 2020
Number of Fishing Boat and Fishing Apparel by Kind of Tools and Subdistrict in Murung Raya Regency, 2020

Kecamatan Subdistrict	RTP Penangkapan		RTP Budidaya		Jumlah Total
	Sungai River	Danau Lake	Kolam Fish Pond	Keramba Fish Cages	
(1)	(2)	(3)	(4)	(5)	(6)
1. Permata Intan	65	-	40	75	180
2. Sungai Babuat	32	-	25	12	180
3. Murung	105	49	124	105	180
4. Laung Tuhup	92	39	45	47	180
5. Barito Tuhup Raya	22	-	35	44	180
6. Tanah Siang	31	-	95	0	180
7. Tanah Siang Selatan	12	-	69	0	180
8. Sumber Barito	56	-	30	41	180
9. Seribu Riam	56	-	15	0	180
10. Uut Murung	72	-	20	13	180
Murung Raya	543	88	498	337	1800
2019	543	88	497	306	1434
2018	544	88	458	285	1375
2017	540	88	458	282	1368
2016	540	65	458	281	1344
2015	230	38	389	257	914

Sumber/Source: Dinas Pertanian dan Perikanan Murung Raya/Agriculture and Fishery Service of Murung Raya Regency

5.6 LAINNYA

OTHERS

Tabel 5.6.1 Jumlah Penggunaan Benih Tanaman Padi Menurut Kecamatan di Kabupaten Murung Raya (ton), 2020
Number of Rice Seed by Subdistrict in Murung Raya Regency (ton), 2020

Kecamatan Subdistrict	Benih Berlabel Labelled Seed	Benih Tidak Berlabel Not Labelled Seed
(1)	(2)	(3)
1. Permata Intan	13,92	8,60
2. Sungai Babuat	-	14,00
3. Murung	10,60	14,92
4. Laung Tuhup	2,48	14,92
5. Barito Tuhup Raya	0,80	12,80
6. Tanah Siang	5,40	28,32
7. Tanah Siang Selatan	1,08	9,28
8. Sumber Barito	-	2,28
9. Seribu Riam	-	4,04
10. Uut Murung	-	14,12
Murung Raya	34,28	123,28

Sumber/Source: Dinas Pertanian dan Perikanan Murung Raya/Agriculture and Fishery Service of Murung Raya Regency

Tabel 5.6.2 Banyaknya Alat/Mesin Pertanian Menurut Jenis dan Keadaannya di Kabupaten Murung Raya, 2020
The Number of Agriculture Tools by its Type and Condition in Murung Raya Regency, 2020

Jenis Alat/Mesin Pertanian <i>Kind of Agriculture Tools</i>	Kondisi baik dan Rusak Ringan <i>Minor Damaged</i>	Rusak Berat <i>Severely Damaged</i>	Jumlah <i>Total</i>
(1)	(2)	(3)	(4)
Pengolahan Lahan/ Land Management			
1 Traktor Roda Dua <i>Two Wheel Tractor</i>	40	-	40
2 Traktor mini roda 4 <i>Four Wheel Mini Tractor</i>	4	-	4
Penanaman / Planting			
3 Alat Tanam Padi <i>Rice transplanter</i>	5	-	5
4 Alat Tanam biji-bijian <i>Seeder</i>	-	-	-
Pengendalian OPT (Organisme Pengganggu Tanaman)/ Pest Control (Plant Pest Organisms)			
5 Penyemprot <i>Hand Sprayer and Power Sprayer</i>	2413	710	3123
6 Pengabut pestisida <i>swing fog</i>	-	-	-
7 Bahan Asap (alpostran, emposan tikus) <i>Smoke material (alpostran, rat empiric)</i>	-	-	-
8 Pembersih Gulma Manual <i>Manually power weeder</i>	7	8	15
9 Pembersih Gulma Bermesin <i>Machine power weeder</i>	48	7	55
Pengairan / Irrigation			
10 Pompa Air <i>Water pimp</i>	30	-	30

Lanjutan Tabel/Continued Table 5.6.2

Jenis Alat/Mesin Pertanian <i>Kind of Agriculture Tools</i>	Kondisi baik dan Rusak Ringan <i>Minor Damaged</i>	Rusak Berat <i>Severely Damaged</i>	Jumlah <i>Total</i>
(1)	(2)	(3)	(4)
Pemanenan / Harvesting			
11 Sabit Bergerigi	240	60	300
12 Pemotong Padi Tipe Gunting <i>Reaper</i>	-	-	-
13 Pemotong Padi Tipe Gendong <i>Paddy mower</i>	-	-	-
14 Pemotong Padi Tipe Sisir <i>Stripper</i>	-	-	-
15 Rice Combine Harvester	13	-	13
combine harvester kecil	-	-	-
combine harvester menengah	-	-	-
combine harvester besar	-	-	-
16 Corn combine harvester	-	-	-
17 Pengungkit ubi kayu dan ubi jalar <i>L ever</i>	-	-	-
Perontokan (pempilan) / Threshing			
18 Perontok Padi <i>Paddy Thresher</i>	19	-	19
19 Pempil jagung <i>Corn Sheller</i>	-	-	-
20 Perontok multiguna <i>Multipurpose thresher</i>	-	-	-
Perajangan Umbi / Tracturing Bulbs			
21 Perajang Mekanis <i>Mechanical Chopper</i>	-	-	-
Pembersihan / Cleaning			
22 Pembersih gabah <i>Winower</i>	-	-	-

Lanjutan Tabel/Continued Table 5.6.2

Jenis Alat/Mesin Pertanian <i>Kind of Agriculture Tools</i>	Kondisi baik dan Rusak Ringan <i>Minor Damaged</i>	Rusak Berat <i>Severely Damaged</i>	Jumlah Total
(1)	(2)	(3)	(4)
Pengeringan / Drying			
23 Pengering tipe Datar <i>Flat bed dryer</i>	-	-	-
24 Pengering tipe Vertikal <i>Vertical dryer</i>	-	-	-
25 Pengering rak <i>Tray dryer</i>	-	-	-
Penggilingan / mill			
26 Penggilingan padi kecil <i>Small Rice Mill</i>	94	11	105
27 Penggilingan padi menengah <i>Medium Rice Mill</i>	10	-	10
28 Penggilingan padi besar <i>Large Rice Mill</i>			-
Penyimpanan / Storage			
29 Penyimpan hasil tanaman pangan <i>Silo</i>	-	-	-
Pembuatan Pupuk / Fertilizer manufacturing			
30 Alat pembuat pupuk organik (APPO) <i>Organic fertilizer making apparatus</i>	2	-	2

Sumber/Source: Dinas Pertanian dan Perikanan Murung Raya/Agriculture and Fishery Service of Murung Raya Regency

INDUSTRI, PERTAMBANGAN, DAN ENERGI

Industry, Mining, and Energy

BAB 6

Dari 10 Kecamatan di Kabupaten Murung Raya, hanya ada 6 Kecamatan yang telah dialiri Listrik PLN

Of the 10 Subdistricts in Murung Raya Regency, there are only 6 Subdistricts that have been supplied with PLN electricity

Jumlah Pelanggan dan Daya Terpasang Kabupaten Murung Raya, 2020

Number of customers and power installed in Murung Raya Regency, 2020

35 221 250

Daya Terpasang (VA)

Power Installed

20 465

Pelanggan

Number of Customers



PENJELASAN TEKNIS

1. **Perusahaan Listrik Negara (PLN)** adalah Perusahaan Umum Milik Negara yang mempunyai aktivitas kegiatan pembangkitan, transmisi, dan distribusi tenaga listrik.
2. **Pembangkit Listrik Tenaga Diesel (PLTD)** adalah pembangkit listrik yang menggunakan mesin diesel sebagai penggerak awal. Biasanya digunakan untuk memenuhi kebutuhan listrik dalam jumlah beban kecil, terutama untuk daerah baru yang terpencil atau listrik pedesaan. Bahan bakar yang digunakan untuk mesin diesel adalah solar.
3. **Perusahaan Air Minum** adalah perusahaan yang mempunyai aktivitas dalam penampungan, penjernihan, dan penyaluran air baku atau air bersih dari terminal air melalui saluran air, pipa atau mobil tangki (dalam satu pengelolaan administrasi dengan kegiatan ekonomi) kepada rumah tangga, perusahaan industri, atau pengguna komersial lainnya.
4. **Jumlah listrik/air bersih yang terjual** adalah banyaknya listrik/air bersih yang disalurkan kepada para pelanggan.

TECHNICAL NOTES

1. **State Electricity Company (PLN)** is a State-owned Public Company that has the activity of generation, transmission, and distribution of electricity.
2. **Diesel Powered Electric Generator (PLTD)** is a power plant that uses a diesel engine as an initial mover. It is usually used to meet the needs of electricity in small loads, especially for new remote areas or rural electricity. The fuel used for diesel engines is diesel fuel.
3. **Water Supply Establishment** is a companies that have activities in the reservoir, purification, and distribution of the raw water or clean water from water terminal through the conduit, pipe or tank car (within one administrative management of economic activity) to households, industries, or other commercial users.
4. **The amount of electricity/clean water sold** is number of electricity/clean water distributed to customers.

5. **Nilai Output** adalah nilai tenaga listrik/gas/air bersih yang dijual atau didistribusikan kepada para pelanggan dan ditambah dengan pendapatan atau penerimaan dari kegiatan jasa perusahaan.
5. **The output value** is the value of electricity/clean water that is sold or distributed to customers and added by income or revenues of corporate services activities,

<https://murakab.bps.go.id>

ULASAN**DESCRIPTION**

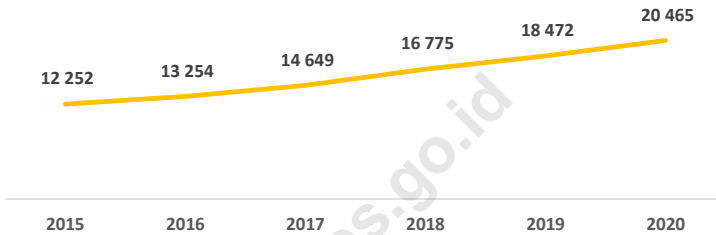
Selama tahun 2020, jumlah pemakaian listrik di Murung Raya sebanyak 61.835.906 KWh, dimana sebanyak 57.763.673 KWh yang dijual, 163.739 KWh dipakai sendiri, dan sisanya sebanyak 3.908.494 KWh hilang. Dengan jumlah PLTD sebanyak 6 unit, pelanggan listrik di Kabupaten Murung Raya berjumlah 20.465 pelanggan.

Tahun 2020 banyaknya pelanggan PDAM Kabupaten Murung Raya berjumlah 3.328 pelanggan, dengan jumlah air yang disalurkan sebesar 761.653 m³.

In 2020, the total electricity consumption in Murung Raya was 61,835,906 KWh, of which 57,763,673 KWh were sold, 163,739 KWh was self used, and the remaining 3,908,494 KWh was lost. With 6 PLTDs, electricity customers in Murung Raya Regency are 20,465 customers.

In 2019 there were 3,328 PDAM customers in Murung Raya Regency, with 761,653 m³ of water supplied.

Gambar 6.1 Jumlah Pelanggan Listrik di Kabupaten Murung Raya, 2015-2020
Figures *Number of Electricity Customers in Murung Raya Regency, 2015-2020*



Sumber/Source : PT. PLN Persero ULP Puruk Cahu/Stated Owned Electricity Establishment, Puruk Cahu

Tabel 6.1 Daya Terpasang, Produksi, dan Distribusi Listrik PT. PLN (Persero) pada Cabang/Ranting PLN Menurut Kecamatan di Kabupaten Murung Raya, 2020
Installed Electricity Power, Production, and Distribution of PT. PLN (Persero) at PLN Branch by Subdistrict in Murung Raya Regency, 2020

Kecamatan Subdistrict	Daya Terpasang Installed Electricity Power (KW)	Produksi Listrik Electricity Production (KWh)	Listrik Terjual Electricity Sold (KWh)	Dipakai Sendiri Electricity Sold (KWh)	Susut/ Hilang Shinkage Lost (KWh)
(1)	(2)	(3)	(4)	(5)	(6)
1. Permata Intan	828 650	1 169 805	932 691
2. Sungai Babuat	227 300	-	93 321
3. Murung	17 801 150	-	23 018 686
4. Laung Tuhup	2 744 350	2 241 727	3 144 797
5. Barito Tuhup Raya	-	-	-
6. Tanah Siang	2 443 200	-	1 984 185
7. Tanah Siang Selatan	11 123 600	-	25 206 637
8. Sumber Barito	-	-	-
9. Seribu Riam	-	-	-
10. Uut Murung	-	-	-
Murung Raya	35 168 250	3 411 532	54 380 316

Sumber/Source: PT. PLN Pesero ULP Puruk Cahu/State Owned Electricity Establishment, Puruk Cahu

Tabel 6.2 Jumlah Pelanggan Listrik Menurut Kecamatan di Kabupaten Murung Raya, 2015-2020
Number of Electricity Customers by Subdistrict in Murung Raya Regency, 2015-2020

Kecamatan Subdistrict	2015	2016	2017	2018	2019	2020
(1)	(2)	(3)	(4)	(5)	(6)	(7)
1. Permata Intan	686	776
2. Sungai Babuat	-	-	-	-	-	221
3. Murung	12 235	12 324
4. Laung Tuhup	2 571	2 850
5. Barito Tuhup Raya	-	-	-	-	-	-
6. Tanah Siang	1 731	2 220
7. Tanah Siang Selatan	1 249	2 074
8. Sumber Barito	-	-	-	-	-	-
9. Seribu Riam	-	-	-	-	-	-
10. Uut Murung	-	-	-	-	-	-
Murung Raya	12 252	13 254	14 649	16 775	18 472	20 465

Sumber/Source: PT. PLN Pesero ULP Puruk Cahu/State Owned Electricity Establishment, Puruk Cahu

Tabel 6.3 Jumlah Pemakaian Listrik per Bulan di Kabupaten Murung Raya (KWh), 2020

Number of Electricity Consumption by Month in Murung Raya Regency (KWh), 2020

Bulan Month	Dijual Sold	Digunakan sendiri Selfuse	Susut/hilang Losses	Jumlah Total
(1)	(2)	(3)	(4)	(5)
Januari/January	2 816 699	31 121	282 835	3 130 655
Februari/February	2 757 184	25 527	201 204	2 983 914
Maret/ March	2 860 908	21 461	218 109	3 100 478
April/ April	2 922 801	25 738	196 266	3 144 805
Mei/ May	3 079 331	28 220	202 054	3 309 605
Juni/ June	3 027 988	20 942	85 451	3 134 381
July/ July	4 653 609	1 526	345 274	5 000 409
Agustus/ August	7 748 209	1 561	579 933	8 329 702
September/ September	6 840 809	2 709	400 713	7 244 231
Oktober/ Oktober	6 646 265	1 731	491 248	7 139 244
November/ November	7 120 388	1 569	497 251	7 619 208
Desember/ December	7 289 482	1 636	408 156	7 699 274
Murung Raya	57 763 673	163 739	3 908 494	61 835 906

Sumber/Source: PT. PLN Pesero ULP Puruk Cahu/State Owned Electricity Establishment, Puruk Cahu

Tabel 6.4 Jumlah Pelanggan dan Daya Terpasang di Kabupaten Murung Raya, 2015-2020
Number of Customers and Power Installed in Murung Raya Regency, 2015-2020

Tahun Year	Pelanggan Number of Customers	Daya Terpasang Power Installed (VA)	J.T.M (Kms)	J.T.R (Kms)	Gardu Substation (Unit)
(1)	(2)	(3)	(4)	(5)	(6)
2015	12 252	15 413 550	145,03	81,67	122
2016	13 254	16 978 800	142,03	87,64	141
2017	14 649	18 655 050	169,51	94,70	165
2018	16 775	21 250 900	179,85	100,21	186
2019	18 472	23 949 250	232,74	114,69	198
2020	20 465	35 221 250	287,78	132,72	207

Sumber/Source: PT. PLN Pesero ULP Puruk Cahu/State Owned Electricity Establishment, Puruk Cahu

Tabel 6.5 Informasi Kelistrikan di Kabupaten Murung Raya, 2015-2020
Table
Electricity Information in Murung Raya Regency, 2015-2020

Tahun Year	Total panjang jaringan Total network length (Kms)	Total Daya Mampu Total Capability (KW)	Beban Puncak Peak Load (KW)	Jumlah PLTD (Unit)
(1)	(2)	(3)	(4)	(5)
2015	174,79	5 000	5 800	15
2016	174,79	7 300	4 600	22
2017	189,72	8 000	6 050	26
2018	199,45	8 000	5 671	24
2019	232,74	6 790	6 053	26
2020	287,78	30 000	13 850	6

Sumber/Source: PT. PLN Pesero ULP Puruk Cahu/State Owned Electricity Establishment, Puruk Cahu

Tabel 6.6 Jumlah Pelanggan dan Air yang Disalurkan Menurut Kecamatan di Kabupaten Murung Raya, 2020
Number of Customers and Distributed Water by Subdistrict in Murung Raya Regency, 2020

Kecamatan Subdistrict	Pelanggan Number of Customers	Air Disalurkan Distributed Water (m ³)	Nilai Value (Rp)
(1)	(2)	(3)	(4)
1. Permata Intan	-	-	-
2. Sungai Babuat	-	-	-
3. Murung	2 464	538 544	2 623 258 242
4. Laung Tuhup	864	223 109	931 851 200
5. Barito Tuhup Raya	-	-	-
6. Tanah Siang	-	-	-
7. Tanah Siang Selatan	-	-	-
8. Sumber Barito	-	-	-
9. Seribu Riam	-	-	-
10. Uut Murung	-	-	-
Murung Raya	3 328	761 653	3 555 109 442

Sumber/Source: Perusahaan Air Minum Kabupaten Murung Raya/Regional Government Water Supply Establishment of Murung Raya Regency

Tabel 6.7 Jumlah Pelanggan, Air Minum Yang Disalurkan, dan Nilai (Rp) Menurut Jenis Konsumen di Kabupaten Murung Raya, 2020

Number of Customer, Quantity of Water Supply, and Value (Rp) by Kind of Consumer in Murung Raya Regency, 2020

Jenis Konsumen <i>Kind of Consumer</i>	Pelanggan <i>Number of Customers</i>	Air Disalurkan <i>Distributed Water</i> (m^3)	Nilai <i>Value</i> (Rp)
(1)	(2)	(3)	(4)
1. Rumah Tangga	2 371 508 442
2. Industri Rumah Tangga	14 825 200
3. Rumah Sakit Pemerintah	89 191 200
4. Tempat Ibadah	14 604 000
5. Sekolah	20 039 100
6. Instansi Pemerintah	-
7. Niaga Kecil	3 735 600
8. Niaga Besar	-
9. ABRI Kabupaten	29 988 000
10. Hidran Umum	394 840 400
11. MCK	39 916 000
12. Rumah Mewah	492 525 500
13. Terminal Umum	83 936 000
Murung Raya	3 555 109 442
2019	3 186	649 484	2 728 249 317
2018	3 105	460 489	2 036 945 278
2017	4 010	668 458	2 316 847 656

Sumber/Source: Perusahaan Air Minum Kabupaten Murung Raya/*Regional Government Water Supply Establishment of Murung Raya Regency*

JUMLAH OBJEK WISATA

*Number of Tourist Attractions
in Murung Raya Regency*



1 PERMATA INTAN	8 MURUNG	2 SUNGAI BABUAT
2 LAUNG TUHUP	2 BARITO TUHUP RAYA	6 TANAH SIANG
3 SERIBU RIAM	1 TANAH SIANG SELATAN	1 UUT MURUNG

PENJELASAN TEKNIS

1. Konsep dan definisi pariwisata mengikuti rekomendasi World Tourism Organization (WTO) dan International Union of Office Travel Organization (IUOTO).
2. **Akomodasi** ialah suatu usaha yang menggunakan suatu bangunan atau sebagian bangunan yang disediakan secara khusus, dan setiap orang dapat menginap, makan serta memperoleh pelayanan dan fasilitas lainnya dengan pembayaran. Akomodasi dibedakan antara hotel dan akomodasi lainnya. Ciri khusus dari hotel adalah mempunyai restoran yang berada di bawah manajemen hotel tersebut.
3. **Tingkat penghunian kamar** adalah persentase banyaknya malam kamar yang dihuni terhadap banyaknya malam kamar yang tersedia (dalam persen).
4. **Hotel** adalah penyediaan akomodasi secara harian berupa kamar-kamar di dalam satu bangunan yang dapat dilengkapi dengan jasa pelayanan makan dan minum, kegiatan hiburan, dana atau fasilitas lainnya, Hotel terdiri dari hotel berbintang dan hotel non-bintang.

TECHNICAL NOTES

1. *The concept and definition of tourism refers to the recommendations of the World Tourism Organization (WTO) and International Union of Office Travel Organization (IUOTO).*
2. **An accommodation** is an establishment using a building or a part of a building, prepared commercially for any person to stay, eat and obtain service as well as other facilities. Accommodation is segregated into hotel and other accommodations. The special characteristic of hotel is having a restaurant under hotel management
3. **Room occupancy rate** is the percentage of the number of nights a room is occupied against the number of nights available (in percent).
4. **Hotel** is the provision of accommodation on a daily basis in the form of rooms in one building that can be equipped with food and drink services, entertainment activities, funds or other facilities. The hotel consists of star hotels and non-star hotels.

ULASAN

Dalam menunjang pelayanan pariwisata di Kabupaten Murung Raya, terdapat 29 hotel/akomodasi penginapan yang menyediakan 358 total kamar.

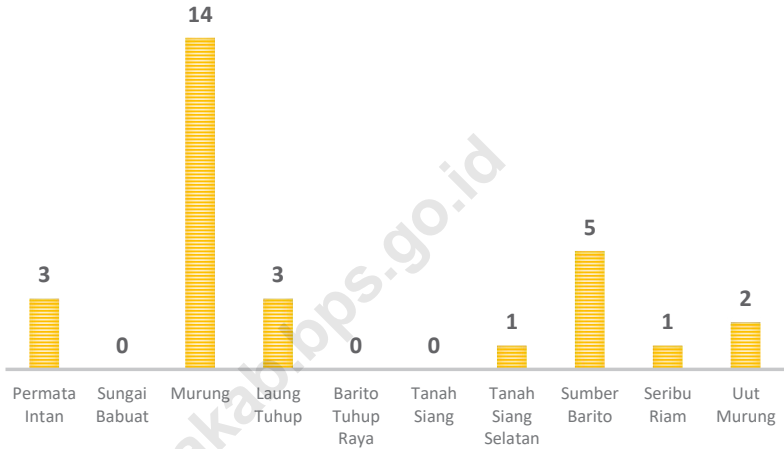
Sampai akhir Desember 2020, terdapat 29 objek wisata yang dapat dijadikan sebagai pilihan destinasi liburan masyarakat, dimana dari 29 objek wisata tersebut setengah dari 15 objek wisata dikelola oleh pemerintah. Selain dari objek wisata tersebut, beberapa cagar budaya juga ada di Kabupaten Murung Raya, dimana terdapat 9 makam tumbak, 4 rumah adat, 3 cagar alam gunung.

DESCRIPTION

In supporting tourism services in Murung Raya Regency, there are 28 Accommodations Hotel and Homestay that provide 358 total rooms.

Until the end of December 2020 there are 29 attractions that can be used as community vacation destination choices, of which 29 attractions are half of the 15 attractions managed by the government. Aside from these attractions, several cultural reserves also exist in Murung Raya Regency, where there are 9 tombs, 4 traditional houses, 3 mountain nature reserves.

Gambar 7.1 Jumlah Akomodasi Hotel dan Penginapan Menurut Kecamatan di Kabupaten Murung Raya, 2020
Figures 7.1 *Number of Accommodations Hotel and Homestay by Subdistrict in Murung Raya Regency, 2020*



Sumber/Source : BPS, Survei Tingkat Hunian Kamar Hotel/BPS, *Hotel Room Occupancy Survey*

Tabel 7.1 Jumlah Rumah Makan/Restoran Menurut Kecamatan di Kabupaten Murung Raya, 2017-2020
Number of Restaurants by Subdistrict in Murung Raya Regency, 2017-2020

Kecamatan Subdistrict	2017	2018	2019	2020
(1)	(4)	(5)	(6)	(7)
1. Permata Intan	...	-	-	-
2. Sungai Babuat	...	-	-	-
3. Murung	...	2	2	5
4. Laung Tuhup	...	-	-	-
5. Barito Tuhup Raya	...	-	-	-
6. Tanah Siang	...	-	-	-
7. Tanah Siang Selatan	...	-	-	-
8. Sumber Barito	...	-	-	-
9. Seribu Riam	...	-	-	-
10. Uut Murung	...	-	-	-
Murung Raya	...	2	2	5

Sumber/Source: BPS, Pendataan Potensi Desa (Podes)/BPS-Statistics Indonesia, Village Potential Data Collection

Tabel 7.2 Jumlah Akomodasi, Kamar, dan Tempat Tidur yang Tersedia pada Hotel dan Penginapan Menurut Kecamatan di Kabupaten Murung Raya, 2012-2020
Number of Accommodations, Available Rooms and Beds in Hotel and Homestay by Subdistrict in Murung Raya Regency, 2012- 2020

Kecamatan Subdistrict	2012		
	Akomodasi Accommodations	Kamar Rooms	Tempat Tidur Beds
(1)	(2)	(3)	(4)
1. Permata Intan	3	25	31
2. Sungai Babuat	16	274	380
3. Murung	1	14	14
4. Laung Tuhup	1	8	16
5. Barito Tuhup Raya	3	11	14
6. Tanah Siang	-	-	-
7. Tanah Siang Selatan	-	-	-
8. Sumber Barito	1	8	8
9. Seribu Riam	-	-	-
10. Uut Murung	1	5	8
Murung Raya	26	345	471

Lanjutan Tabel/*Continued Table 7.2*

Kecamatan <i>Subdistrict</i>	2013		
	Akomodasi <i>Accommodations</i>	Kamar <i>Rooms</i>	Tempat Tidur <i>Beds</i>
(1)	(5)	(6)	(7)
1. Permata Intan	3	25	31
2. Sungai Babuat	-	-	-
3. Murung	16	274	380
4. Laung Tuhup	1	14	14
5. Barito Tuhup Raya	-	-	-
6. Tanah Siang	1	8	16
7. Tanah Siang Selatan	1	8	8
8. Sumber Barito	3	11	14
9. Seribu Riam	-	-	-
10. Uut Murung	1	5	8
Murung Raya	26	345	471

Lanjutan Tabel/Continued Table 7.2

Kecamatan Subdistrict	2014		
	Akomodasi Accommodations	Kamar Rooms	Tempat Tidur Beds
(1)	(8)	(9)	(10)
1. Permata Intan	3	19	23
2. Sungai Babuat	-	-	-
3. Murung	16	303	426
4. Laung Tuhup	1	5	5
5. Barito Tuhup Raya	-	-	-
6. Tanah Siang	-	-	-
7. Tanah Siang Selatan	-	-	-
8. Sumber Barito	6	46	84
9. Seribu Riam	-	-	-
10. Uut Murung	1	7	7
Murung Raya	27	380	545

Lanjutan Tabel/*Continued Table 7.2*

Kecamatan <i>Subdistrict</i>	2015		
	Akomodasi <i>Accommodations</i>	Kamar <i>Rooms</i>	Tempat Tidur <i>Beds</i>
(1)	(11)	(12)	(13)
1. Permata Intan	3	28	33
2. Sungai Babuat	-	-	-
3. Murung	16	295	410
4. Laung Tuhup	2	25	35
5. Barito Tuhup Raya	-	-	-
6. Tanah Siang	-	-	-
7. Tanah Siang Selatan	-	-	-
8. Sumber Barito	6	46	84
9. Seribu Riam	1	4	4
10. Uut Murung	1	7	7
Murung Raya	29	405	573

Lanjutan Tabel/Continued Table 7.2

Kecamatan Subdistrict	2016		
	Akomodasi Accommodations	Kamar Rooms	Tempat Tidur Beds
(1)	(14)	(15)	(16)
1. Permata Intan	2	18	22
2. Sungai Babuat	-	-	-
3. Murung	13	261	382
4. Laung Tuhup	1	6	7
5. Barito Tuhup Raya	-	-	-
6. Tanah Siang	-	-	-
7. Tanah Siang Selatan	-	-	-
8. Sumber Barito	6	58	67
9. Seribu Riam	-	-	-
10. Uut Murung	1	7	7
Murung Raya	23	350	485

Lanjutan Tabel/*Continued Table 7.2*

Kecamatan <i>Subdistrict</i>	2017		
	Akomodasi <i>Accommodations</i>	Kamar <i>Rooms</i>	Tempat Tidur <i>Beds</i>
(1)	(17)	(18)	(19)
1. Permata Intan	3	17	22
2. Sungai Babuat	-	-	-
3. Murung	14	290	425
4. Laung Tuhup	3	25	35
5. Barito Tuhup Raya	-	-	-
6. Tanah Siang	-	-	-
7. Tanah Siang Selatan	1	-	-
8. Sumber Barito	6	42	59
9. Seribu Riam	-	-	-
10. Uut Murung	1	7	7
Murung Raya	28	381	548

Lanjutan Tabel/Continued Table 7.2

Kecamatan Subdistrict	2018		
	Akomodasi Accommodations	Kamar Rooms	Tempat Tidur Beds
(1)	(20)	(21)	(22)
1. Permata Intan	3	17	22
2. Sungai Babuat	-	-	-
3. Murung	14	278	429
4. Laung Tuhup	3	37	43
5. Barito Tuhup Raya	-	-	-
6. Tanah Siang	-	-	-
7. Tanah Siang Selatan	1	7	11
8. Sumber Barito	5	42	61
9. Seribu Riam	1	3	3
10. Uut Murung	2	13	17
Murung Raya	29	397	586

Lanjutan Tabel/*Continued Table 7.2*

Kecamatan <i>Subdistrict</i>	2019		
	Akomodasi <i>Accommodations</i>	Kamar <i>Rooms</i>	Tempat Tidur <i>Beds</i>
(1)	(23)	(24)	(25)
1. Permata Intan	3	17	22
2. Sungai Babuat	-	-	-
3. Murung	14	268	435
4. Laung Tuhup	3	37	43
5. Barito Tuhup Raya	-	-	-
6. Tanah Siang	-	-	-
7. Tanah Siang Selatan	1	7	7
8. Sumber Barito	5	46	65
9. Seribu Riam	1	3	3
10. Uut Murung	1	7	7
Murung Raya	28	385	582

Lanjutan Tabel/Continued Table 7.2

Kecamatan Subdistrict	2020		
	Akomodasi Accommodations	Kamar Rooms	Tempat Tidur Beds
(1)	(26)	(27)	(28)
1. Permata Intan	3	18	21
2. Sungai Babuat	-	-	-
3. Murung	14	268	380
4. Laung Tuhup	3	17	24
5. Barito Tuhup Raya	-	-	-
6. Tanah Siang	-	-	-
7. Tanah Siang Selatan	1	-	-
8. Sumber Barito	5	40	40
9. Seribu Riam	1	3	5
10. Uut Murung	2	13	17
Murung Raya	29	359	487

Sumber/Source: BPS, Survei Hotel Tahunan (VHTL)/BPS-Statistics Indonesia, Hotels Survey

Tabel 7.3 Jumlah Cagar Budaya di Kabupaten Murung Raya, 2020
Table Number of Cultural Heritage in Murung Raya Regency, 2020

	Cagar Budaya Cultural Heritage	Jumlah Total
	(1)	(2)
1.	Candi/ Balai Basarah/ <i>Temple</i>	49
2.	Makam Tambak/ <i>Tomb</i>	9
3.	Istana/ Keraton/ <i>Castle Palace</i>	-
4.	Rumah Adat/ <i>Traditional House</i>	15
5.	Museum/ <i>Museum</i>	-
6.	Gunung/ <i>Mountain</i>	3
7.	Lain-lain/ <i>Others</i>	10

Sumber/Source: Dinas Pendidikan dan Kebudayaan Kabupaten Murung Raya/*Educational and Cultural Services of Murung Raya Regency*

Tabel 7.4 Jumlah Objek Wisata¹ di Kabupaten Murung Raya, 2020
Number of Tourist Attractions¹ in Murung Raya Regency, 2020

Objek Wisata <i>Tourist Attraction</i>	Lokasi Kecamatan <i>Subdistrict Location</i>	Catatan <i>Notes</i>
(1)	(2)	(3)
1. Gunung Tumbang Lahung	Permata Intan	Tidak dikelola/ Not managed
2. Betang Tumbang Apat	Sungai Babuat	Dikelola/ Managed
3. Betang Bantian	Sungai Babuat	Dikelola/ Managed
4. Gunung Danau Usung	Murung	Tidak dikelola/ Not managed
5. Makam Sultan Muhammad Seman	Murung	Dikelola/ Managed
6. Benteng Peninggalan Kolonial Belanda	Murung	Dikelola/ Managed
7. Air Terjun Tosah	Murung	Dikelola/ Managed
8. Taman Kota	Murung	Dikelola/ Managed
9. Pasir Batu Bua	Murung	Tidak dikelola/ Not managed
10. Air Terjun Apui Nyalu	Murung	Tidak dikelola/ Not managed
11. Gua Liang Pandang	Murung	Tidak dikelola/ Not managed
12. Gunung Bondang	Laung Tuhup	Tidak dikelola/ Not managed
13. Air Terjun Sampulan	Laung Tuhup	Tidak dikelola/ Not managed
14. Gunung Tunjuk	Barito Tuhup Raya	Tidak dikelola/ Not managed
15. Air Terjun Bangkan Taruh	Barito Tuhup Raya	Tidak dikelola/ Not managed
16. Air Waduk Soko/ Mantibab	Tanah Siang	Dikelola/ Managed
17. Air Terjun Dirung Duhung	Tanah Siang	Dikelola/ Managed
18. Jembatan Pajai	Tanah Siang	Dikelola/ Managed
19. Air Panas Sopan Apui	Tanah Siang	Tidak dikelola/ Not managed
20. Betang Konut	Tanah Siang	Tidak dikelola/ Not managed
21. Ornamen Antik Lada	Tanah Siang	Tidak dikelola/ Not managed
22. Makam Baras Kuning	Tanah Siang Selatan	Dikelola/ Managed
23. Pegunungan Muller Schwaner	Seribu Riam	Dikelola/ Managed
24. Air Terjun Tahatoi	Seribu Riam	Tidak dikelola/ Not managed
25. Riam Atas	Seribu Riam	Tidak dikelola/ Not managed
26. Pasir Putih/Bukit Tengkorak	Uut Murung	Dikelola/ Managed

Lanjutan Tabel/Continued Table 7.4

	Objek Wisata Tourist Attraction	Lokasi Kecamatan Subdistrict Location	Catatan Notes
	(1)	(2)	(3)
27.	Air Terjun Bumbun	Uut Murung	Dikelola/ Managed
28.	Air Terjun Sanggrahan/Liang Pandan	Uut Murung	Dikelola/ Managed
29.	Monumen Equator	Uut Murung	Dikelola/ Managed

Catatan/Note: ¹ Objek wisata yang terdaftar di Pemerintah Daerah Kabupaten Murung Raya/*Tourist attraction registered on Regional Government of Murung Raya Regency*

Sumber/Source: 1. Dinas Pendidikan dan Kebudayaan Kabupaten Murung Raya/*Educational and Cultural Services of Murung Raya Regency*

2. Dinas Pariwisata, Pemuda, dan Olah Raya Kabupaten Murung Raya/*Tourism, Youth, and Sport Services of Murung Raya Regency*

Tabel 7.5 Nama Hotel dan Akomodasi di Kabupaten Murung Raya, 2020
Table **Accommodation and Hotel Name in Murung Raya Regency, 2020**

Nama Hotel/Akomodasi <i>Accommodation and Hotel Name</i>		Lokasi Desa <i>Village Location</i>	Lokasi Kecamatan <i>Subdistrict Location</i>
(1)		(2)	(3)
1.	Penginapan Ramah Hidayat	Desa Tumbang Lahung	Permata Intan
2.	Penginapan Fauziah Indah	Desa Tumbang Lahung	Permata Intan
3.	Penginapan Barito Agung	Desa Tumbang Lahung	Permata Intan
4.	Family Q Hotel	Desa Bahitom	Murung
5.	Barito Indah	Kelurahan Beriwit	Murung
6.	Bagus Umratama	Kelurahan Beriwit	Murung
7.	Bilyar Bandar Sar	Kelurahan Beriwit	Murung
8.	Biliard Wandu	Kelurahan Beriwit	Murung
9.	Pt Al Ansor Mubarakah Wisata	Kelurahan Beriwit	Murung
10.	Hotel Setia	Kelurahan Beriwit	Murung
11.	Gita Hotel	Kelurahan Beriwit	Murung
12.	Penginapan Hafidz	Kelurahan Beriwit	Murung
13.	Sewa Billiard Mulyono	Kelurahan Beriwit	Murung
14.	Beriwit Indah Penginapan	Kelurahan Beriwit	Murung
15.	Sumber Rezeki Penginapan	Kelurahan Beriwit	Murung
16.	Juli Hotel	Kelurahan Beriwit	Murung
17.	Kalimantan Indah Wisma	Kelurahan Beriwit	Murung
18.	Borneo Supardi Penginapan	Kelurahan Beriwit	Murung
19.	Banua Barito Penginapan	Kelurahan Beriwit	Murung
20.	Puruk Cahu Jaya 1 Penginapan	Kelurahan Beriwit	Murung
21.	Puruk Cahu Jaya li Penginapan	Kelurahan Beriwit	Murung
22.	Hotel Putri	Kelurahan Beriwit	Murung
23.	Penginapan Anhdhita	Kelurahan Muara Laung I	Laung Tuhup
24.	Usaha Play Station Irham	Kelurahan Muara Laung I	Laung Tuhup

Lanjutan Tabel/Continued Table 7.5

Nama Hotel/Akomodasi <i>Accommodation and Hotel Name</i>	Lokasi Desa <i>Village Location</i>	Lokasi Kecamatan <i>Subdistrict Location</i>
(1)	(2)	(3)
25. Penginapan Laung Makmur	Kelurahan Muara Laung I	Laung Tuhup
26. Tepian Barito Penginapan	Kelurahan Tumbang Kunyi	Sumber Barito
27. Mama Nina Penginapan	Kelurahan Tumbang Kunyi	Sumber Barito
28. Ariel Penginapan	Desa Teluk Jolo	Sumber Barito
29. Ramadanur Penginapan	Desa Tumbang Tuan	Sumber Barito
30. Penginapan Tohan Jaya	Desa Tumbang Naan	Seribu Riam
31. Penginapan Tiga Saudara	Desa Tumbang Olong II	Uut Murung
32. Penginapan Nadhira	Desa Tumbang Olong li	Uut Murung

Sumber/Source: BPS, Survei Hotel Tahunan (VHTL)/BPS-Statistics Indonesia, Hotels Survey

TRANSPORTASI DAN KOMUNIKASI
Transportation and Communication

BAB
8

PANJANG JALAN KABUPATEN
919,54 KM

Length of Road by level regency in Murung Raya Regency

PANJANG JALAN ASPAL
104,66 KM
asphalt road length



PENJELASAN TEKNIS

1. **Data panjang jalan** bersumber dari Dinas Pekerjaan Umum dan Perumahan Rakyat Kabupaten/ Kota diolah dari daftar PJ-II/5.
2. **Kantor Pos** adalah pemberi pelayanan pengiriman barang uang dsb dari suatu tempat ke tempat yang lain Pengguna pelayanan biasanya diharuskan menempel perangko yang cukup pada sampul surat kartu pos pos wesel warkat pos paket dsb Rumah pos berfungsi sama seperti kantor pos dan kantor pos pembantu bedanya rumah pos biasanya terletak di daerah terpencil.

TECHNICAL NOTES

1. **Road length data** derived from the Public Works and Housing of Regency/Municipality compiled from the questionnaires PJ-II /5
2. **Post office** is an establishment dealing with the delivery of goods letters money etc from one place to another place Service users usually put postage stamps on the envelope and postcard or are charged with amount of money in obtaining services such as money order aerogramme package post etc A mailing house has the same function as post office and auxiliary post office It is usually located in remote areas.

ULASAN

Total keseluruhan panjang jalan yang melintasi wilayah Murung Raya adalah 919,54 km². Pada tahun 2020 sepanjang 165,24 km² telah dibeton dan 104,66 km² telah diaspal, sisanya masih berupa jalan kerikil sepanjang 80,30 km² dan jalan tanah sepanjang 569,34 km². Dari total keseluruhan tersebut, sepanjang 110,95 km² (12%) dalam keadaan baik dan sepanjang 692,86 km² (75%) dalam keadaan rusak berat.

Sampai pada akhir tahun 2020 seluruh jalan wilayah kecamatan di Kabupaten Murung Raya sudah ada dilakukan pembeton, namun hanya 4 kecamatan yang telah ada dilakukan pengaspalan, yaitu Kecamatan Permata Intan, Kecamatan Murung, Kecamatan Laung Tuhup, dan Kecamatan Tanah Siang.

Kabupaten Murung Raya juga dilewati jalur air yang menjadi primadona transportasi masyarakat Kabupaten Murung Raya, dengan sungai utamanya yaitu Sungai Barito. Hal ini dapat dilihat dari peningkatan dua kali lipat lalu lintas barang dan penumpang di dermaga Puruk Cahu, dimana di tahun 2020 terdapat 19.046 penumpang yang masuk dan 23.840 penumpang yang keluar, sedangkan di tahun 2019, terdapat 8.401 penumpang yang masuk dan 11.228 penumpang yang keluar dari dermaga Puruk Cahu.

DESCRIPTION

The total length of the road that crosses the Murung Raya area is 919.54 km². In 2020, 165,24 km² has been concreted and 104,66 km² has been asphalted, the rest is still in the form of 80,30 km² of gravel roads and 569,34 km² of ground roads. Of the total, 110.95 km² (12%) was in good condition and 692.86 km² (75%) was heavily damaged.

Until the end of 2020, all sub-district roads in the Murung Raya Regency were concreted, but only 4 subdistricts had been asphalted, namely Permata Intan District, Murung District, Laung Tuhup District, and Tanah Siang District.

Murung Raya Regency is also passed by a waterway which become one of favorite transportation choice of residents, with its main river, the Barito River. It can be shown in the table below that number of traffic of passenger and goods at Puruk Cahu stration ship in 2020 increase more than twice than 2019. In 2020, there are 19.046 passengers come in and 23.840 passengers come out, while in 2019, there are 8.401 passengers came in and 11.228 passengers came out.

Di bidang komunikasi, jumlah kantor pos pembantu di Kabupaten Murung Raya tahun 2020 terdapat 2 unit, yakni di Kecamatan Murung dan Kecamatan Laung Tuhup.

Dampak pandemi Covid-19 berpengaruh pada pendapatan yang diterima kantor pos dan giro pos, dimana di tahun 2020 sebanyak Rp478.781.300 yang mengalami penurunan sebesar 4,48% dibanding tahun 2019.

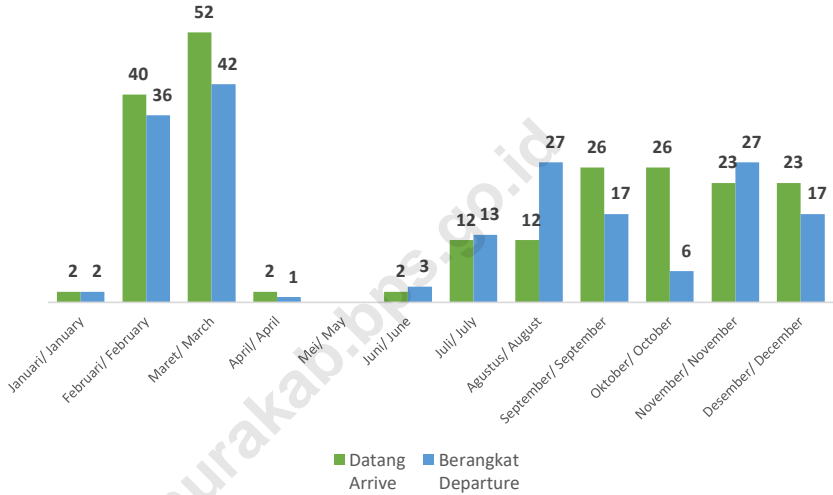
In communication, number of post offices subsidiaries in Murung Raya Regency in year of 2020, there are 2 units, they are in Murung Subdistrict and Laung Tuhup district.

The impact of pandemic Covid-19 affected income of post office and giro, it can be shown from the table below that in 2020, the income was as much as Rp478.781.300, it has decreased by 4,48% compared to 2019.

Gambar 8.1
Figures

Lalu Lintas Angkutan Udara Dalam Negeri Khususnya Penumpang Dirinci per Bulan di Kabupaten Murung Raya, 2020

Domestic Air Traffics for Passangers by Month in Murung Raya Regency, 2020



Sumber/Source : Dinas Perhubungan Kabupaten Murung Raya Kabupaten Murung Raya/ Transportasion Service of Murung Raya Regency

8.1 TRANSPORTASI

TRANSPORTATION

Tabel 8.1.1 Panjang Jalan Menurut Tingkat Kewenangan di Kabupaten Murung Raya (km), 2018-2020
Table Length of Roads by Level of Government Authority in Murung Raya Regency (km), 2018-2020

Tingkat Pemerintahan Level of Government	2018	2019	2020
(1)	(2)	(3)	(4)
1. Negara/ State
2. Provinsi/ Province
3. Kabupaten/ Regency	919,54	919,55	919,54
4. Kota/Municipality	-	-	-
Murung Raya	919,54	919,55	919,54

Sumber/Source: Dinas Pekerjaan Umum dan Penataan Ruang Kabupaten Murung Raya/ Public Work and Spatial Planning Service Murung Raya Regency

Tabel 8.1.2 Panjang Jalan Menurut Jenis Permukaan Jalan di Kabupaten Murung Raya (km), 2018-2020
Table Length of Roads by Type of Road Surface in Murung Raya Regency (km), 2018-2020

Jenis Permukaan Jalan Type of Road Surface	2018	2019	2020
(1)	(2)	(3)	(4)
1. Aspal/Paved	122,79	121,07	104,66
2. Kerikil/Gravel	60,50	60,90	80,30
3. Tanah/Soil	613,96	607,40	569,34
4. Lainnya/Others	122,29	130,18	165,24
Murung Raya	919,54	919,55	919,54

Sumber/Source: Dinas Pekerjaan Umum dan Penataan Ruang Kabupaten Murung Raya/ Public Work and Spatial Planning Service Murung Raya Regency

Tabel 8.1.3 Panjang Jalan Menurut Kondisi Jalan di Kabupaten Murung Raya (km), 2018-2020
Table Length of Roads by Condition of Roads in Murung Raya Regency (km), 2018-2020

Kondisi Jalan Condition of Roads	2018	2019	2020
(1)	(2)	(3)	(4)
1. Baik/Good	159,39	110,95	110,95
2. Sedang/Moderate	53,37	110,16	110,16
3. Rusak/Damage	76,13	5,58	5,58
4. Rusak Berat/Severely Damage	630,65	692,86	692,86
Murung Raya	919,54	919,55	919,55

Sumber/Source: Dinas Pekerjaan Umum dan Penataan Ruang Kabupaten Murung Raya/ Public Work and Spatial Planning Service Murung Raya Regency

Tabel 8.1.4 Panjang Jalan Menurut Tingkat Pemerintahan Yang Berwenang dan Kecamatan di Kabupaten Murung Raya (km), 2020

Length of Roads by Level of Government Responsibility and Subdistrict in Murung Raya Regency (km), 2020

Kecamatan Subdistrict	Pemerintahan yang Berwenang Mengelola Level of Government Authority			Jumlah Total
	Negara State	Provinsi Province	Kabupaten Regency	
(1)	(2)	(3)	(4)	(5)
1. Permata Intan	85,70	85,70
2. Sungai Babuat	18,80	18,80
3. Murung	156,62	156,62
4. Laung Tuhup	206,13	206,13
5. Barito Tuhup Raya	55,47	55,47
6. Tanah Siang	195,42	195,42
7. Tanah Siang Selatan	15,00	15,00
8. Sumber Barito	31,50	31,50
9. Seribu Riam	54,90	54,90
10. Uut Murung	100,00	100,00
Murung Raya	919,54	919,54

Sumber/Source: Dinas Pekerjaan Umum dan Penataan Ruang Kabupaten Murung Raya/ Public Work and Spatial Planning Service Murung Raya Regency

Tabel 8.1.5 Panjang Jalan Menurut Jenis Permukaan Jalan dan Kecamatan di Kabupaten Murung Raya (km), 2020
Length of Roads by Type of Road Surface and Subdistrict in Murung Raya Regency (km), 2020

Kecamatan Subdistrict	Jenis Permukaan Jalan Type of Road Surface				Jumlah Total
	Beton Concrete	Aspal Asphalt	Telford/Kerikil Gravel	Tanah Ground	
(1)	(2)	(3)	(4)	(5)	(6)
1. Permata Intan	4,70	4,00	23,80	53,20	85,70
2. Sungai Babuat	6,10	-	6,10	6,60	18,80
3. Murung	62,27	55,66	15,26	23,43	156,62
4. Laung Tuhup	17,08	37,50	15,40	136,15	206,13
5. Barito Tuhup Raya	1,50	-	-	53,97	55,47
6. Tanah Siang	55,69	7,50	15,04	117,19	195,42
7. Tanah Siang Selatan	7,00	-	1,20	6,80	15,00
8. Sumber Barito	4,00	-	-	27,50	31,50
9. Seribu Riam	1,00	-	-	53,90	54,90
10. Uut Murung	5,90	-	3,50	90,60	100,00
Murung Raya	165,24	104,66	80,30	569,34	919,54

Sumber/Source: Dinas Pekerjaan Umum dan Penataan Ruang Kabupaten Murung Raya/ *Public Work and Spatial Planning Service Murung Raya Regency*

Tabel 8.1.6 Panjang Jalan Menurut Kondisi Ruas Jalan dan Kecamatan di Kabupaten Murung Raya (km), 2020

Length of Roads by Condition of Roads and Subdistrict in Murung Raya Regency (km), 2020

Kecamatan Subdistrict	Kondisi Jalan Condition of Roads				Jumlah Total
	Baik Good	Sedang Moderate	Rusak Damaged	Rusak Berat Severely Damaged	
(1)	(2)	(3)	(4)	(5)	(6)
1. Permata Intan	-	0,73	-	84,97	85,70
2. Sungai Babuat	-	5,17	0,70	12,93	18,80
3. Murung	50,09	51,41	2,16	52,97	156,62
4. Laung Tuhup	37,50	13,43	-	155,20	206,13
5. Barito Tuhup Raya	-	1,50	-	53,97	55,47
6. Tanah Siang	23,36	32,77	2,72	136,57	195,42
7. Tanah Siang Selatan	-	2,90	-	12,10	15,00
8. Sumber Barito	-	0,25	-	31,25	31,50
9. Seribu Riam	-	1,00	-	53,90	54,90
10. Uut Murung	-	1,00	-	99,00	100,00
Murung Raya	110,95	110,16	5,58	692,86	919,54
2019	110,95	110,16	5,58	692,86	919,55
2018	159,39	53,37	76,13	630,65	919,54

Sumber/Source: Dinas Pekerjaan Umum dan Penataan Ruang Kabupaten Murung Raya/ Public Work and Spatial Planning Service Murung Raya Regency

Tabel 8.1.7 Lalu Lintas Barang dan Penumpang di Dermaga Puruk Cahu di Kabupaten Murung Raya 2014-2020

Traffic of Passenger and Goods at Puruk Cahu Station Ship in Murung Raya Regency 2014-2020

Tahun Year	Barang (ton) Goods (ton)		Penumpang (orang) Passenger (people)	
	Masuk Come In	Keluar Come Out	Masuk Come In	Keluar Come Out
(1)	(2)	(3)	(4)	(5)
2014	9 745	4 030	4 012	3 771
2015	8 943	8 097	9 530	10 802
2016	9 257	8 654	10 041	11 228
2017	5 901	5 128	6 814	6 967
2018	4 543	4 383	4 657	4 453
2019	6 037	9 267	8 401	11 228
2020	14 875	15 878	19 046	23 840

Sumber/Source: Dinas Perhubungan Kabupaten Murung Raya Kabupaten Murung Raya/ *Transportation Service of Murung Raya Regency*

Tabel 8.1.8 Banyaknya Kendaraan Air Menurut Kecamatan di Kabupaten Murung Raya, 2019

Number of Ships by Subdistrict in Murung Raya Regency, 2019

Kecamatan Subdistrict	Kapal/ Bus-Air/ Truk-Air/ Kapal- Kelotok/ Motor- Dagang Ship/Merchat Ship	Getek Boat	Motor- Tempel/ Speed boat	Tiung/ Tongkang Barge	Jumlah Total
(1)	(2)	(3)	(4)	(5)	(6)
1. Permata Intan	17	23	8	2	50
2. Sungai Babuat	5	21	4	-	30
3. Murung	32	92	21	7	152
4. Laung Tuhup	38	22	15	5	80
5. Barito Tuhup Raya	5	16	7	-	28
6. Tanah Siang	-	-	-	-	-
7. Tanah Siang Selatan	-	-	-	-	-
8. Sumber Barito	6	8	4	1	19
9. Seribu Riam	-	15	24	-	39
10. Uut Murung	-	-	-	-	-
Murung Raya	103	197	83	15	398
2018	96	144	31	13	284

Catatan/Notes : Data 2020 tidak tersedia karena tidak ada pendataan yang dilakukan yang merupakan dampak dari diterapkannya PSBB di Kabupaten Murung Raya/ Number of ships in 2020 is not available, it is caused by

Sumber/Source: Dinas Perhubungan Kabupaten Murung Raya Kabupaten Murung Raya/ Transportasian Service of Murung Raya Regency

Tabel 8.1.9 **Lalu Lintas Angkutan Udara Dalam Negeri Dirinci per Bulan di Kabupaten Murung Raya, 2020**
Domestic Air Traffics by Month in Murung Raya Regency,

Kecamatan Subdistrict	Pesawat Flight		Penumpang (orang) Passenger (people)	
	Datang Arrive	Berangkat Departure	Datang Arrive	Berangkat Departure
(1)	(2)	(3)	(4)	(5)
1. Januari/ <i>January</i>	1	1	2	2
2. Februari/ <i>February</i>	4	4	40	36
3. Maret/ <i>March</i>	5	5	52	42
4. April/ <i>April</i>	3	3	2	1
5. Mei/ <i>May</i>	-	-	-	-
6. Juni/ <i>June</i>	3	3	2	3
7. Juli/ <i>July</i>	4	4	12	13
8. Agustus/ <i>August</i>	5	5	13	27
9. September/ <i>September</i>	4	4	26	17
10. Oktober/ <i>October</i>	4	4	26	6
11. November/ <i>November</i>	5	5	23	27
12. Desember/ <i>December</i>	3	3	23	17
Murung Raya	41	41	221	191

Lanjutan Tabel/Continued Table 8.1.9

Kecamatan Subdistrict	Bagasi (kg) Baggage (people)		Kargo (kg) Cargo (kg)	
	Muat Load In	Bongkar Load Out	Muat Load In	Bongkar Load Out
(1)	(6)	(7)	(8)	(9)
1. Januari/ January	5	18	-	-
2. Februari/ February	268	182	-	-
3. Maret/ March	206	241	-	-
4. April/ April	-	24	-	-
5. Mei/ May	-	-	-	-
6. Juni/ June	26	21	-	-
7. Juli/ July	70	104	-	-
8. Agustus/ August	215	51	-	-
9. September/ September	54	174	-	-
10. Oktober/ October	30	174	-	-
11. November/ November	101	115	-	-
12. Desember/ December	117	171	-	-
Murung Raya	1 092	1 275	-	-

Sumber/Source: Dinas Perhubungan Kabupaten Murung Raya Kabupaten Murung Raya/ *Transportation Service of Murung Raya Regency*

8.2 KOMUNIKASI COMMUNICATION

Tabel 8.2.1 Jumlah Kantor Pos Pembantu Menurut Kecamatan di Kabupaten Murung Raya, 2015-2020
Number of Post Offices Subsidiaries by Subdistrict in Murung Raya Regency, 2015-2020

Kecamatan Subdistrict	2015	2016	2017	2018	2019	2020
(1)	(2)	(3)	(4)	(5)	(6)	(7)
1. Permata Intan	-	-	-	-	-	-
2. Sungai Babuat	-	-	-	-	-	-
3. Murung	1	1	1	1	1	1
4. Laung Tuhup	1	1	1	1	1	1
5. Barito Tuhup Raya	-	-	-	-	-	-
6. Tanah Siang	-	-	-	-	-	-
7. Tanah Siang Selatan	-	-	-	-	-	-
8. Sumber Barito	-	-	-	-	-	-
9. Seribu Riam	-	-	-	-	-	-
10. Uut Murung	-	-	-	-	-	-
Murung Raya	2	2	2	2	2	2

Sumber/Source: PT. Pos Indonesia Kabupaten Murung Raya/Indonesian Post Office Of Murung Raya Regency

Tabel 8.2.2 Lalu Lintas Pos dan Giro di Kabupaten Murung Raya, 2020
Table Transportation of Post and Giro in Murung Raya Regency, 2020

Uraian <i>Description</i>	Satuan <i>Unit</i>	Jumlah Diterima <i>Total Received</i>
(1)	(2)	(3)
01. Jenis Surat Pos		
a. Dalam Negeri		
- Biasa	Lembar/ <i>sheet</i>	638
- Tercatat	Lembar/ <i>sheet</i>	-
- Kilat Biasa	Lembar/ <i>sheet</i>	-
- Kilat Khusus	Lembar/ <i>sheet</i>	1 124
- Kilat Tercatat	Lembar/ <i>sheet</i>	-
- Antaran Telegram	Lembar/ <i>sheet</i>	-
- Pos Patas	Lembar/ <i>sheet</i>	-
- Poscanta	Lembar/ <i>sheet</i>	-
- <i>Faximile</i>	Lembar/ <i>sheet</i>	-
- Ratron	Lembar/ <i>sheet</i>	-
b. Luar Negeri		
- Biasa	Lembar/ <i>sheet</i>	-
- Kilat	Lembar/ <i>sheet</i>	-
- Kilat khusus	Lembar/ <i>sheet</i>	-
- Kilat tercatat	Lembar/ <i>sheet</i>	18
02. Paket Pos		
a. Dalam Negeri	Buah/ <i>pieces</i>	1 546
b. Jumlah Uang	Rupiah	84 126 380

Lanjutan Tabel/Continued Table 8.2.2

Uraian <i>Description</i>	Satuan <i>Unit</i>	Jumlah Diterima <i>Total Received</i>
(1)	(2)	(3)
03. Wesel Pos		
a. Jumlah Wesel		
- Biasa/Kilat	Lembar/ <i>sheet</i>	13
- Elektronik	Lembar/ <i>sheet</i>	640
- P.k.h	Lembar/ <i>sheet</i>	-
- Dalam Negeri	Lembar/ <i>sheet</i>	2 126
- Luar Negeri	Lembar/ <i>sheet</i>	18
b. Jumlah Uang		
- Biasa/Kilat	Rupiah	-
- Elektronik	Rupiah	686 238 700
- P.k.h	Rupiah	-
04. Dinas Pos Cek Pos		
a. Bilangan		
- Giro dan Cek Pos	Perbuatan	1 274
- <i>Pos Cheque (PC)</i>	Perbuatan	-
- Cek Pos Wisata WP	Perbuatan	-
b. Jumlah Uang		
- Giro dan Cek Pos	Rupiah	31 284 276 262
- <i>Pos Cheque (PC)</i>	Rupiah	-
- Cek Pos Wisata WP	Rupiah	-
- Sopp	Rupiah	836 743 292 341
05. Tabanas		
a. Bilangan	Pemegang Buku	242
b. Jumlah Uang	Rupiah	2 204 379 400
06. Penjualan Benda POS		
a. Bilangan	Rupiah	1 000 000
b. Materai	Rupiah	1 602 000 000
c. Lain lain	Rupiah	-

Sumber/Source: PT. Pos Indonesia Kabupaten Murung Raya/Indonesian Post Office Of Murung Raya Regency

Tabel 8.2.3 Pendapatan dari Kantor Pos dan Giro Pos di Kabupaten Murung Raya, 2020
Income From Post Office and Giro in Murung Raya Regency, 2020

Jenis Pendapatan <i>Kind of Income</i>		Nilai (Rp) <i>Value (Rp)</i>
(1)		(2)
01.	Pendapatan Operasional/ <i>Operational Income</i>	
a.	Hasil penjualan benda pos dan porto tunai (ma 801)	1 000 000
b.	Penggantian ongkos pengiriman surat pos dinas bebas porto dari instansi pemerintah (Sipil/ TNI) atau (ma 802)	-
c.	Bea paket pos (ma 803)/ IPOS	84 126 380
d.	Bea wesel pos (ma 804)	12 329 500
e.	Penerimaan dari penggantian biaya pengiriman surat pos dan paket pos luar negeri	-
f.	Bea setor Giro Pos (ma 805)	-
02.	Pendapatan Lain-lain/ <i>Others Income</i>	
a.	Pelbagai penerimaan (kotak pos/ tromol pos/ sepeda/ reklam penjualan barang tua dan lain-lain) atau ma 808/901	-
b.	Pelbagai penerimaan dari Dinas pekerjaan pihak ketiga (Kabupaten BTN Benda Materai dll) atau ma 807 (Fee Sopp)	381 325 420
Jumlah/Total		478 781 300
2019		501 241 037
2018		444 296 208
2017		427 156 538
2016		261 148 755
2015		298 760 306

Sumber/Source: PT. Pos Indonesia Kabupaten Murung Raya/*Indonesian Post Office Of Murung Raya Regency*

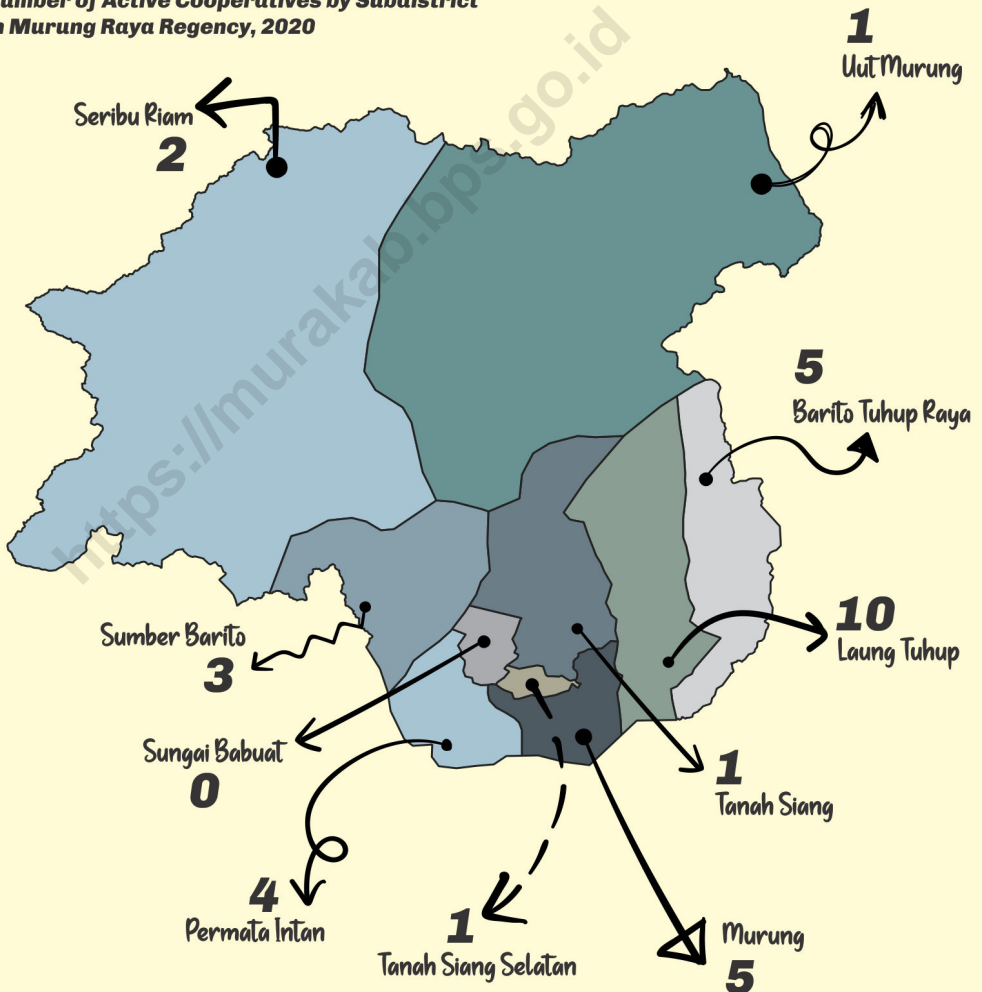
PERBANKAN, KOPERASI, DAN HARGA-HARGA

Banking, Cooperative, and Price

BAB 9

JUMLAH KOPERASI AKTIF MENURUT KECAMATAN DI KABUPATEN MURUNG RAYA, 2020

Number of Active Cooperatives by Subdistrict
in Murung Raya Regency, 2020



PENJELASAN TEKNIS

1. **Data Pengeluaran dan Konsumsi penduduk** menurut kelompok barang diperoleh dari Survei Sosial Ekonomi (Susenas) yang mencakup semua kabupaten/ kota di Kalimantan Tengah.
2. Mulai tahun 2015 Susenas akan dilaksanakan secara Semesteran/ 2 (dua) kali setahun masing-masing pada bulan Maret dan September.
3. **Data konsumsi/pengeluaran rumah tangga** yang dikumpulkan pada Susenas 2019 di bagi menjadi dua kelompok yaitu konsumsi makanan dan bukan makanan.
4. **Konsumsi/pengeluaran makanan** dirinci menjadi 182 komoditi masing-masing dikumpulkan data kuantitas dan nilainya.
5. **Untuk Konsumsi bukan makanan** pada umumnya yang dikumpulkan hanya data nilainya kecuali untuk beberapa jenis pengeluaran tertentu seperti penggunaan listrik air gas dan bahan bakar minyak (BBM) yang dikumpulkan kuantitasnya.

TECHNICAL NOTES

1. **Expenditure and Consumption Data of Population** by commodity groups are obtained from the Social Economy Survey (SUSENAS) which includes all regency/ municipality in Kalimantan Tengah.
2. Starting 2015 Susenas implemented in semester/ two times a year both in March and September.
3. **Data consumption/expenditure of households** that is collected on SUSENAS 2019 is divided into two groups namely consumption of food and non-food.
4. **Consumption/expenditure of food** are specified into 182 commodities which each commodity is collected the quantities and its value.
5. **For non-food consumption** generally data collected are only values except for some specific types of expenditures such as the use of electricity water gas and fuel oil (BBM) collected quantity.

ULASAN

Berdasarkan Buku Statistik Keuangan Daerah yang berisi data tentang keuangan perbankan di seluruh Kabupaten/kota di Provinsi Kalimantan Tengah, pada tahun 2020 tercatat posisi kredit mikro kecil dan menengah masih didominasi oleh sektor perdagangan yaitu senilai 224.402 juta rupiah. Hal ini sejalan dengan besarnya kontribusi perdagangan pada PDRB Kabupaten Murung Raya.

Selain perbankan, koperasi juga menjadi salah satu penggerak perdagangan di Kabupaten Murung Raya. Berdasarkan data dari Dinas Perindustrian, Perdagangan, Koperasi, dan UKM terdapat 32 koperasi yang masih aktif di Kabupaten Murung Raya.

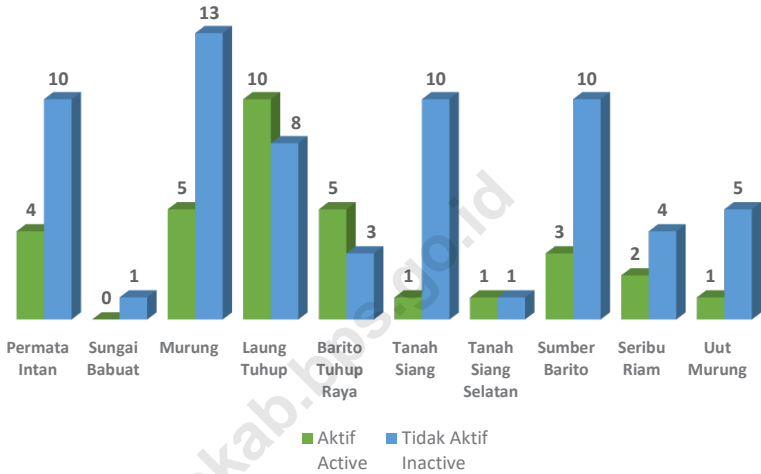
DESCRIPTION

Based on the Regional Financial Statistics Book which contains data on banking finances in all districts / cities in Kalimantan Tengah Province, in 2020 it was noted that the position of micro, small and medium credit was still dominated by the trade sector, amounting to 224,402 million rupiah. This is in line with the large contribution of trade to the GRDP of Murung Raya Regency.

Apart from banking, cooperatives are also one of the drivers of trade in Murung Raya Regency. Based on data from the Department of Industry, Trade, Cooperatives and SMEs, there are 32 cooperatives that are still active in Murung Raya Regency.

Gambar 9.1
Figures

Jumlah Koperasi Menurut Keaktifan dan Kecamatan di Kabupaten Murung Raya, 2020
Number of Cooperatives by Activeness and Subdistrict in Murung Raya Regency, 2020



Sumber/Source : Dinas Perindustrian, Perdagangan, Koperasi, dan UKM/Industry Trade Cooperation and Small and Medium Enterprise Office of Murung Raya Regency

Tabel 9.1 Jumlah Koperasi Menurut Aktif Menurut Kecamatan di Kabupaten Murung Raya, 2017-2020
Number of Active Cooperatives by Subdistrict in Murung Raya Regency, 2017-2020

Kecamatan Subdistrict	2017	2018	2019	2020
(1)	(2)	(3)	(4)	(5)
1. Permata Intan	3	4	10	4
2. Sungai Babuat	-	-	5	-
3. Murung	5	3	1	5
4. Laung Tuhup	6	8	4	10
5. Barito Tuhup Raya	2	4	3	5
6. Tanah Siang	1	1	1	1
7. Tanah Siang Selatan	1	1	1	1
8. Sumber Barito	3	2	5	3
9. Seribu Riam	1	1	-	2
10. Uut Murung	1	1	2	1
Murung Raya	23	25	32	32

Sumber/Source: Dinas Perindustrian, Perdagangan, Koperasi, dan UKM/Industry Trade Cooperation and Small and Medium Enterprise Office of Murung Raya Regency

Tabel 9.2 Jumlah Koperasi Menurut Jenis Koperasi dan Kecamatan di Kabupaten Murung Raya, 2020
Number of Cooperatives by Kind of Cooperative and Subdistrict in Murung Raya Regency, 2020

Kecamatan Subdistrict	Jenis Koperasi/Kind of Cooperative					Jumlah Total
	KUD	KPRI	KOPKAR	KOPPAS	Lainnya Other	
(1)	(2)	(3)	(4)	(5)	(6)	(7)
1. Permata Intan	1	-	-	-	5	6
2. Sungai Babuat	-	-	-	-	1	1
3. Murung	2	4	-	-	7	13
4. Laung Tuhup	2	-	-	-	10	12
5. Barito Tuhup Raya	-	-	-	-	6	6
6. Tanah Siang	2	-	-	-	6	8
7. Tanah Siang Selatan	-	-	-	-	1	1
8. Sumber Barito	2	1	1	-	4	8
9. Seribu Riam	-	-	-	-	3	3
10. Uut Murung	-	-	1	-	1	2
Murung Raya	9	5	2	-	44	60

Sumber/Source: Dinas Perindustrian, Perdagangan, Koperasi, dan UKM/Industry Trade Cooperation and Small and Medium Enterprise Office of Murung Raya Regency

Tabel 9.3 Posisi Kredit Mikro, Kecil, dan Menengah yang diberikan Bank Umum Per Dati II Menurut Sektor Ekonomi di Kabupaten Murung Raya (Juta Rp), 2020

Outstanding Of Commercial Banks Credits To Micro, Small And Medium Scale Enterprise Economic Sector In Murung Raya Regency, (Million Rp), 2020

Sektor Ekonomi <i>Economic Sector</i>	Bulan <i>Month</i>		
	Januari <i>January</i>	Februari <i>February</i>	Maret <i>March</i>
(1)	(2)	(3)	(4)
Pertanian, Kehutanan & Perikanan/ <i>Agriculture, Forestry & Fishery</i>	6 898	6 099	6 777
Pertambangan dan Penggalian/ <i>Mining and Quarrying</i>	4 654	5 092	4 950
Industri Pengolahan/ <i>Manufacturing Industry</i>	14 061	14 201	14 537
Pengadaan Listrik Dan Gas/ <i>Electricity and Gas Supply</i>	-	-	-
Pengadaan Air, Pengelolaan Sampah, Limbah Dan Daur Ulang/ <i>Water supply, sewerage, waste management and remediation activities</i>	467	457	447
Konstruksi/ <i>Construction</i>	7 586	7 979	6 803
Perdagangan Besar Dan Eceran, Reparasi Mobil Dan Motor/ <i>Wholesale and retail trade; repair of motor vehicles and motorcycles</i>	183 102	192 586	198 887
Transportasi Dan Pergudangan/ <i>Transportation and storage</i>	16 416	16 622	17 691
Penyediaan Akomodasi Dan Makan Minum/ <i>Accommodation and food service activities</i>	6 253	6 049	6 103
Informasi Dan Komunikasi/ <i>Information and communication</i>	959	948	933
Jasa Keuangan Dan Asuransi/ <i>Financial and insurance activities</i>	2 507	2 435	2 367
Real Estate/ <i>Real Estate</i>	2 213	2 227	1 580
Jasa Perusahaan/ <i>Business Services</i>	5 415	6 031	6 336
Administrasi Pemerintahan, Pertahanan Dan Jaminan Sosial Wajib/ <i>Public administration and defence; compulsory social security</i>	-	-	-
Jasa Pendidikan/ <i>Education</i>	451	441	438
Jasa Kesehatan Dan Kegiatan Lainnya/ <i>Health and social work activities</i>	389	680	791
Jasa Lainnya/ <i>Other service activities</i>	47 764	48 324	48 599

Lanjutan Tabel/Continued Table 9.3

Sektor Ekonomi <i>Economic Sector</i>	Bulan <i>Month</i>		
	April	Mei	Juni
	<i>April</i>	<i>May</i>	<i>June</i>
(1)	(5)	(6)	(7)
Pertanian, Kehutanan & Perikanan/ <i>Agriculture, Forestry & Fishery</i>	6 797	6 590	6 400
Pertambangan dan Penggalian/ <i>Mining and Quarrying</i>	4 810	4 667	4 527
Industri Pengolahan/ <i>Manufacturing Industry</i>	14 335	13 910	13 865
Pengadaan Listrik Dan Gas/ <i>Electricity and Gas Supply</i>	99	96	92
Pengadaan Air, Pengelolaan Sampah, Limbah Dan Daur Ulang/ <i>Water supply, sewerage, waste management and remediation activities</i>	244	290	261
Konstruksi/ <i>Construction</i>	9 843	11 592	11 526
Perdagangan Besar Dan Eceran, Reparasi Mobil Dan Motor/ <i>Wholesale and retail trade; repair of motor vehicles and motorcycles</i>	197 468	196 361	197 519
Transportasi Dan Pergudangan/ <i>Transportation and storage</i>	18 558	19 244	19 215
Penyediaan Akomodasi Dan Makan Minum/ <i>Accommodation and food service activities</i>	6 099	6 205	6 416
Informasi Dan Komunikasi/ <i>Information and communication</i>	922	1 057	1 040
Jasa Keuangan Dan Asuransi/ <i>Financial and insurance activities</i>	2 299	2 230	2 160
Real Estate/ <i>Real Estate</i>	1 602	1 571	1 542
Jasa Perusahaan/ <i>Business Services</i>	5 720	5 276	4 913
Administrasi Pemerintahan, Pertahanan Dan Jaminan Sosial Wajib/ <i>Public administration and defence; compulsory social security</i>	-	-	-
Jasa Pendidikan/ <i>Education</i>	848	431	430
Jasa Kesehatan Dan Kegiatan Lainnya/ <i>Health and social work activities</i>	762	707	695
Jasa Lainnya/ <i>Other service activities</i>	48 332	47 645	48 320

Lanjutan Tabel/Continued Table 9.3

Sektor Ekonomi <i>Economic Sector</i>	Bulan <i>Month</i>		
	Juli <i>July</i>	Agustus <i>August</i>	September <i>September</i>
(1)	(5)	(6)	(7)
Pertanian, Kehutanan & Perikanan/ <i>Agriculture, Forestry & Fishery</i>	6 381	6 569	6 701
Pertambangan dan Penggalian/ <i>Mining and Quarrying</i>	4 386	4 393	4 247
Industri Pengolahan/ <i>Manufacturing Industry</i>	14 305	14 015	14 070
Pengadaan Listrik Dan Gas/ <i>Electricity and Gas Supply</i>	89	85	82
Pengadaan Air, Pengelolaan Sampah, Limbah Dan Daur Ulang/ <i>Water supply, sewerage, waste management and remediation activities</i>	199	248	246
Konstruksi/ <i>Construction</i>	14 304	14 309	15 854
Perdagangan Besar Dan Eceran, Reparasi Mobil Dan Motor/ <i>Wholesale and retail trade; repair of motor vehicles and motorcycles</i>	207 653	208 569	219 494
Transportasi Dan Pergudangan/ <i>Transportation and storage</i>	19 452	19 475	19 604
Penyediaan Akomodasi Dan Makan Minum/ <i>Accommodation and food service activities</i>	6 997	6 503	6 624
Informasi Dan Komunikasi/ <i>Information and communication</i>	1 023	1 006	1 065
Jasa Keuangan Dan Asuransi/ <i>Financial and insurance activities</i>	2 089	2 017	1 945
Real Estate/ <i>Real Estate</i>	1 463	1 440	1 417
Jasa Perusahaan/ <i>Business Services</i>	5 015	4 693	4 550
Administrasi Pemerintahan, Pertahanan Dan Jaminan Sosial Wajib/ <i>Public administration and defence; compulsory social security</i>	-	-	-
Jasa Pendidikan/ <i>Education</i>	428	427	431
Jasa Kesehatan Dan Kegiatan Lainnya/ <i>Health and social work activities</i>	683	671	659
Jasa Lainnya/ <i>Other service activities</i>	49 159	49 060	48 533

Lanjutan Tabel/Continued Table 9.3

Sektor Ekonomi <i>Economic Sector</i>	Bulan <i>Month</i>		
	Oktober <i>October</i>	November <i>November</i>	Desember <i>December</i>
(1)	(5)	(6)	(7)
Pertanian, Kehutanan & Perikanan/ <i>Agriculture, Forestry & Fishery</i>	6 982	7 225	7 373
Pertambangan dan Penggalian/ <i>Mining and Quarrying</i>	4 608	4 466	4 567
Industri Pengolahan/ <i>Manufacturing Industry</i>	14 285	14 154	13 683
Pengadaan Listrik Dan Gas/ <i>Electricity and Gas Supply</i>	78	75	71
Pengadaan Air, Pengelolaan Sampah, Limbah Dan Daur Ulang/ <i>Water supply, sewerage, waste management and remediation activities</i>	244	242	240
Konstruksi/ <i>Construction</i>	16 181	17 497	12 835
Perdagangan Besar Dan Eceran, Reparasi Mobil Dan Motor/ <i>Wholesale and retail trade; repair of motor vehicles and motorcycles</i>	221 009	224 402	228 515
Transportasi Dan Pergudangan/ <i>Transportation and storage</i>	19 965	20 913	19 473
Penyediaan Akomodasi Dan Makan Minum/ <i>Accommodation and food service activities</i>	6 528	7 101	7 231
Informasi Dan Komunikasi/ <i>Information and communication</i>	1 049	1 034	1 024
Jasa Keuangan Dan Asuransi/ <i>Financial and insurance activities</i>	1 873	1 851	1 777
Real Estate/ <i>Real Estate</i>	1 404	1 950	1 911
Jasa Perusahaan/ <i>Business Services</i>	4 467	4 483	5 341
Administrasi Pemerintahan, Pertahanan Dan Jaminan Sosial Wajib/ <i>Public administration and defence; compulsory social security</i>	-	-	-
Jasa Pendidikan/ <i>Education</i>	440	429	419
Jasa Kesehatan Dan Kegiatan Lainnya/ <i>Health and social work activities</i>	646	629	618
Jasa Lainnya/ <i>Other service activities</i>	49 588	49 742	48 466

Catatan/Note : Data diakses pada tanggal 22 Februari 2021/ *Data accessed on February 22, 2021*

Sumber/Source : <https://www.bi.go.id/id/statistik/ekonomi-keuangan/sekda/StatistikRegionalDetail.aspx?idprov=62>

Tabel 9.4 Posisi Kredit Mikro, Kecil, dan Menengah yang Diberikan Bank Umum Menurut Jenis Penggunaan di Kabupaten Murung Raya (Juta Rp), 2020
Outstanding Of Commercial Banks Credits To Micro, Small And Medium Enterprise By Type Of Credits In Murung Raya Regency (Million Rp), 2020

Bulan Month	Modal Kerja Working Capital	Investasi Investment	Tidak Teridentifikasi Unidentified	Jumlah Total
(1)	(2)	(3)	(4)	(5)
Januari/January	221 306	77 829	-	299 134
Februari/February	228 936	81 233	-	310 169
Maret/March	234 016	83 222	-	317 238
April/April	233 414	85 324	-	318 738
Mei/May	231 877	85 996	-	317 873
Juni/June	232 809	86 113	-	318 922
Juli/July	245 716	87 913	-	333 629
Agustus/August	245 670	87 812	-	333 482
September/September	257 517	88 005	-	345 522
Oktober/October	260 005	89 343	-	349 348
November/November	266 688	89 503	-	356 191
Desember/Desember	263 709	89 836	-	353 545

Catatan/Note : Data diakses pada tanggal 22 Februari 2021/ Data accessed on February 22, 2021

Sumber/Source : <https://www.bi.go.id/statistik/ekonomi-keuangan/sekda/StatistikRegionalDetail.aspx?idprov=62>

Tabel 9.5 Posisi Simpanan Masyarakat Rupiah dan Valuta Asing Bank Umum dan BPR di Kabupaten Murung Raya (Juta Rp), 2020

Outstanding of Private Deposit in Rupiah and Foreign Currency of Commercial and Rural Banks in Murung Raya Regency (Million Rp), 2020

Bulan Month	Giro Demand Deposit	Simpanan Berjangka Time Deposit	Tabungan Saving Deposit	Jumlah Total
(1)	(2)	(3)	(4)	(5)
Januari/January	435 260	433 278	755 117	1 623 656
Februari/February	464 952	410 747	782 858	1 658 556
Maret/March	488 199	423 728	783 522	1 695 450
April/April	495 068	413 309	767 490	1 675 866
Mei/May	512 537	411 947	794 587	1 719 072
Juni/June	489 664	536 512	814 024	1 840 200
Juli/July	469 526	533 627	800 111	1 803 263
Agustus/August	559 531	499 372	787 423	1 846 327
September/September	560 160	539 830	830 798	1 930 789
Oktober/October	584 915	527 213	838 746	1 950 874
November/November	571 411	533 794	886 648	1 991 853
Desember/Desember	321 015	521 308	947 445	1 789 768

Catatan/Note : Data diakses pada tanggal 22 Februari 2021/ Data accessed on February 22, 2021

Sumber/Source : <https://www.bi.go.id/id/statistik/ekonomi-keuangan/sekda/StatistikRegionalDetail.aspx?idprov=62>

Tabel 9.6 Posisi Pinjaman Rupiah dan Valuta Asing yang Diberikan Bank Umum dan BPR Menurut Jenis Penggunaan di Kabupaten Murung Raya (Juta Rp), 2020
Table *Outstanding of Loans in Rupiah and Foreign Currency of Commercial and Rural Banks by Type of Loans in Murung Raya Regency (Million Rp), 2020*

Bulan Month	Modal Kerja Working Capital	Investasi Investment	Tidak Teridentifikasi Unidentified	Jumlah Total
(1)	(2)	(3)	(4)	(5)
Januari/January	362 300	550 667	602 598	1 515 566
Februari/February	370 558	548 561	618 108	1 537 227
Maret/March	375 622	730 873	622 224	1 728 719
April/April	375 006	732 545	626 851	1 734 402
Mei/May	373 460	729 665	626 850	1 729 975
Juni/June	376 385	688 686	625 685	1 690 756
Juli/July	390 429	689 286	628 312	1 708 027
Agustus/August	391 518	687 260	629 739	1 708 517
September/September	405 354	647 419	638 081	1 690 853
Oktober/October	409 068	648 680	639 215	1 696 963
November/November	417 267	646 308	650 132	1 713 706
Desember/Desember	414 964	605 739	650 845	1 671 549

Catatan/Note : Data diakses pada tanggal 22 Februari 2021/ Data accessed on February 22, 2021

Sumber/Source : <https://www.bi.go.id/id/statistik/ekonomi-keuangan/sekda/StatistikRegionalDetail.aspx?idprov=62>

Tabel 9.7 Posisi Kredit Usaha Mikro, Kecil Dan Menengah Yang Diberikan Bank Umum Menurut Skala Usaha Di Kabupaten Murung Raya (Juta Rp), 2020
Outstanding Of Commercial Banks Credits To Micro, Small And Medium Scale Enterprise In Murung Raya Regency (Million Rp), 2020

Bulan Month (1)	Mikro Micro (2)	Kecil Small (3)	Menengah Medium (4)	Jumlah Total (5)
Januari/January	88 467	136 977	73 691	299 134
Februari/February	97 023	141 281	71 866	310 169
Maret/March	104 752	142 457	70 029	317 238
April/April	107 252	141 529	69 958	318 738
Mei/May	107 452	141 311	69 110	317 873
Juni/June	104 017	141 690	73 215	318 922
Juli/July	103 611	145 075	84 944	333 629
Agustus/August	100 179	144 443	88 860	333 482
September/September	98 628	148 001	98 893	345 522
Oktober/October	96 243	147 405	105 700	349 348
November/November	93 814	147 358	115 019	356 191
Desember/Desember	90 372	147 715	115 458	353 545

Catatan/Note : Data diakses pada tanggal 22 Februari 2021/ Data accessed on February 22, 2021

Sumber/Source : <https://www.bi.go.id/id/statistik/ekonomi-keuangan/sekda/StatistikRegionalDetail.aspx?idprov=62>


PENGELUARAN PENDUDUK
Population Expenditure

BAB
10

PENGELUARAN
MAKANAN

54%

Food Expenditure



PENGELUARAN
NON-MAKANAN

46%

Non-Food Expenditure

PENJELASAN TEKNIS

1. **Data Pengeluaran dan Konsumsi penduduk** menurut kelompok barang diperoleh dari Survei Sosial Ekonomi (Susenas) yang mencakup semua kabupaten/ kota di Kalimantan Tengah.
2. Mulai tahun 2015 Susenas akan dilaksanakan secara Semesteran/ 2 (dua) kali setahun masing-masing pada bulan Maret dan September.
3. **Data konsumsi/pengeluaran rumah tangga** yang dikumpulkan pada Susenas 2019 di bagi menjadi dua kelompok yaitu konsumsi makanan dan bukan makanan.
4. **Konsumsi/pengeluaran makanan** dirinci menjadi 182 komoditi masing-masing dikumpulkan data kuantitas dan nilainya.
5. **Untuk Konsumsi bukan makanan** pada umumnya yang dikumpulkan hanya data nilainya kecuali untuk beberapa jenis pengeluaran tertentu seperti penggunaan listrik air gas dan bahan bakar minyak (BBM) yang dikumpulkan kuantitasnya.

TECHNICAL NOTES

1. **Expenditure and Consumption Data of Population** by commodity groups are obtained from the Social Economy Survey (SUSENAS) which includes all regency/ municipality in Kalimantan Tengah.
2. Starting 2015 Susenas implemented in semester/ two times a year both in March and September.
3. **Data consumption/expenditure of households** that is collected on SUSENAS 2019 is divided into two groups namely consumption of food and non-food.
4. **Consumption/expenditure of food** are specified into 182 commodities which each commodity is collected the quantities and its value.
5. **For non-food consumption** generally data collected are only values except for some specific types of expenditures such as the use of electricity water gas and fuel oil (BBM) collected quantity.

ULASAN

Berdasarkan Survei Sosial Ekonomi Nasional 2020 pengeluaran rata-rata rupiah yang dikeluarkan per kapita sebulan untuk kelompok makanan di Kabupaten Murung Raya tahun 2020 turun menjadi 567.684 rupiah dari 619.600 rupiah. Sedangkan pengeluaran rata-rata perkapita sebulan untuk kelompok barang bukan makanan turun menjadi 481.757 rupiah dari 484.401 rupiah.

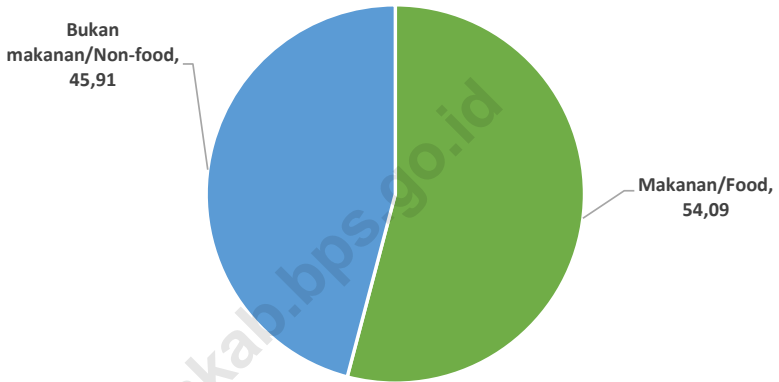
Pada penduduk dengan kelompok pengeluaran 40 persen terbawah rata-rata konsumsi kalori perkapita sehari sebanyak 1.598,28 Kkal, kelompok penduduk dengan pengeluaran 40 persen tengah memiliki rata-rata konsumsi kalori perkapita sehari sebanyak 2.052,11 Kkal, dan kelompok penduduk dengan pengeluaran 20 persen teratas 1.948,60 Kkal

DESCRIPTION

Based on National Social Economic Survey 2020 the average expenditure per capita. in a month people spent 567,684 rupiah which is decreased from 619,600 rupiah for food commodity, while for non-food commodity they spent 481,757 rupiah which is decreased from 484,401 rupiah in 2020.

For the lowest of 40% expenditure group, the average calorie consumption (Kkal) percapita was 1,598.28 Kkal. For the middle of 40% expenditure group, the average calorie consumption was 2,052.11 Kkal, and for the highest of 20% expenditure group, the average calorie consumption was 1.948,60 Kkal.

Gambar 10.1 **Persentase Rata-rata Pengeluaran per Kapita Sebulan Menurut Kelompok Komoditas (rupiah) di Kabupaten Murung Raya, 2020**
Percentage of Monthly Average Expenditure per Capita by Commodity Group (rupiahs) in Murung Raya Regency, 2020



Sumber/Source : BPS, Survei Sosial Ekonomi Nasional (Susenas) Maret/BPS-Statistics Indonesia, National Socioeconomic Survey March

Tabel 10.1 Rata-rata Pengeluaran per Kapita Sebulan Menurut Kelompok Komoditas (rupiah) di Kabupaten Murung Raya, 2019 dan 2020
Monthly Average Expenditure per Capita by Commodity Group (rupiahs) in Murung Raya Regency, 2019 and 2020

Kelompok Komoditas <i>Commodity Group</i>	2019	2020
(1)	(2)	(3)
Makanan/Food		
Padi-padian/ <i>Cereals</i>	86 540	88 512
Umbi-umbian/ <i>Tubers</i>	3 820	3 544
Ikan/udang/cumi/kerang/ <i>Fish/shrimp/ common squid/shells</i>	72 385	59 451
Daging/ <i>Meat</i>	44 727	39 152
Telur dan susu/ <i>Eggs and milk</i>	36 301	38 214
Sayur-sayuran/ <i>Vegetables</i>	49 570	44 228
Kacang-kacangan/ <i>Legumes</i>	10 614	7 669
Buah-buahan/ <i>Fruits</i>	22 487	21 766
Minyak dan kelapa/ <i>Oil and coconut</i>	14 089	15 277
Bahan minuman/ <i>Beverage stuffs</i>	28 615	30 113
Bumbu-bumbuan/ <i>Spices</i>	16 727	13 304
Konsumsi lainnya/ <i>Miscellaneous food items</i>	20 237	20 767
Makanan dan minuman jadi/ <i>Prepared food and beverages</i>	131 601	98 403
Rokok/ <i>Cigarettes</i>	81 887	87 284
Jumlah makanan/Total food	619 600	567 684

Lanjutan Tabel/Continued Table 10.1

Kelompok Komoditas Commodity Group	2019	2020
(1)	(2)	(3)
Bukan makanan/Non-food		
Perumahan dan fasilitas rumah tangga/ <i>Housing and household facilities</i>	285 549	329 053
Aneka komoditas dan jasa/ <i>Goods and services</i>	96 601	70 352
Pakaian, alas kaki, dan tutup kepala/ <i>Clothing, footwear, and headgear</i>	23 670	16 245
Komoditas tahan lama/ <i>Durable goods</i>	31 573	14 965
Pajak, pungutan, dan asuransi/ <i>Taxes and insurance</i>	32 612	41 977
Keperluan pesta dan upacara/kenduri/ <i>Parties and ceremonies</i>	14 395	9 165
Jumlah bukan makanan/Total non-food	484 401	481 757
Jumlah/Total	1 104 000	1 049 441

Sumber/Source : BPS, Survei Sosial Ekonomi Nasional (Susenas) Maret/BPS-Statistics Indonesia, National Socioeconomic Survey March

Tabel 10.2 Persentase Pengeluaran per Kapita Sebulan Menurut Kelompok Komoditas (rupiah) di Kabupaten Murung Raya, 2019 dan 2020
Table Percentage of Monthly Expenditure per Capita by Commodity Group (rupiahs) in Murung Raya Regency, 2019 and 2020

Kelompok Komoditas Commodity Group	2019	2020
(1)	(2)	(3)
Makanan/Food		
Padi-padian/Cereals	7,84	8,43
Umbi-umbian/Tubers	0,35	0,34
Ikan/udang/cumi/kerang/Fish/shrimp/ common squid/shells	6,56	5,67
Daging/Meat	4,05	3,73
Telur dan susu/Eggs and milk	3,29	3,64
Sayur-sayuran/Vegetables	4,49	4,21
Kacang-kacangan/Legumes	0,96	0,73
Buah-buahan/Fruits	2,04	2,07
Minyak dan kelapa/Oil and coconut	1,28	1,46
Bahan minuman/Beverage stuffs	2,59	2,87
Bumbu-bumbuan/Spices	1,52	1,27
Konsumsi lainnya/Miscellaneous food items	1,83	1,98
Makanan dan minuman jadi/Prepared food and beverages	11,92	9,38
Rokok/Cigarettes	7,42	8,32
Jumlah makanan/Total food	56,12	54,09

Lanjutan Tabel/Continued Table 10.2

Kelompok Komoditas Commodity Group	2019	2020
(1)	(2)	(3)
Bukan makanan/Non-food		
Perumahan dan fasilitas rumah tangga/ <i>Housing and household facilities</i>	25,86	31,36
Aneka komoditas dan jasa/ <i>Goods and services</i>	8,75	6,70
Pakaian, alas kaki, dan tutup kepala/ <i>Clothing, footwear, and headgear</i>	2,14	1,55
Komoditas tahan lama/ <i>Durable goods</i>	2,86	1,43
Pajak, pungutan, dan asuransi/ <i>Taxes and insurance</i>	2,95	4,00
Keperluan pesta dan upacara/kenduri/ <i>Parties and ceremonies</i>	1,30	0,87
Jumlah bukan makanan/Total non-food	43,88	45,91
	100,00	100,00

Sumber/Source : BPS, Survei Sosial Ekonomi Nasional (Susenas) Maret/BPS-Statistics Indonesia, National Socioeconomic Survey March

Tabel 10.3 **Persentase Penduduk Menurut Golongan Pengeluaran Per Kapita Sebulan di Kabupaten Murung Raya, 2020**
Table **Percentage of Population by Per Capita Spending Group a Month in Murung Raya Regency, 2020**

Golongan Pengeluaran <i>Spending Group</i> (Rp)	Persentase Penduduk <i>Percentage of Population</i>
(1)	(2)
< 150 000	-
150 000–199 999	-
200 000–299 999	1,21
300 000–499 999	7,85
500 000–749 999	28,97
750 000–999 999	19,34
1 000 000–1 499 999	26,88
1 500 000+	15,75
Jumlah/ Total	100,00

Sumber/Source: BPS, Survei Sosial Ekonomi Nasional (Susenas) Maret/BPS-Statistics Indonesia, National Socioeconomic Survey March

Tabel 10.4 Rata-rata Pengeluaran per Kapita Sebulan Menurut Kelompok Komoditas (rupiah) dan Kelompok Pengeluaran di Kabupaten Murung Raya, 2020
Monthly Average Expenditure per Capita by Commodity Group (rupiahs) and Expenditure Class in Murung Raya Regency, 2020

Kelompok Komoditas Makanan <i>Food Comodity Group</i>	Kelompok Pengeluaran <i>Expenditure Class</i>		
	40 Persen Terbawah	40 Persen Tengah	20 Persen Teratas
(1)	(2)	(3)	(4)
Makanan/Food			
Padi-padian/ <i>Cereals</i>	76 268	90 426	109 096
Umbi-umbian/ <i>Tubers</i>	3 110	2 849	5 806
Ikan/udang/cumi/kerang/ <i>Fish/shrimp/ common squid/shells</i>	29 223	65 020	108 581
Daging/ <i>Meat</i>	20 322	39 541	75 931
Telur dan susu/ <i>Eggs and milk</i>	20 171	45 593	59 411
Sayur-sayuran/ <i>Vegetables</i>	31 846	47 067	63 231
Kacang-kacangan/ <i>Legumes</i>	5 293	8 109	11 524
Buah-buahan/ <i>Fruits</i>	12 966	20 726	41 404
Minyak dan kelapa/ <i>Oil and coconut</i>	9 938	16 255	23 966
Bahan minuman/ <i>Beverage stuffs</i>	24 475	27 506	46 584
Bumbu-bumbuan/ <i>Spices</i>	8 857	14 450	19 879
Konsumsi lainnya/ <i>Miscellaneous food items</i>	13 104	22 090	33 402
Makanan dan minuman jadi/ <i>Prepared food and beverages</i>	48 384	102 142	190 675
Rokok/ <i>Cigarettes</i>	48 643	93 746	151 402
Jumlah makanan/Total food	352 599	595 518	940 892

Lanjutan Tabel/Continued Table 10.4

Kelompok Komoditas <i>Commodity Group</i>	Kelompok Pengeluaran <i>Expenditure Class</i>		
	40 Persen Terbawah	40 Persen Tengah	20 Persen Teratas
(1)	(2)	(3)	(4)
Bukan makanan/Non-food			
Perumahan dan fasilitas rumah tangga/ <i>Housing and household facilities</i>	150 101	314 345	715 474
Aneka komoditas dan jasa/ <i>Goods and services</i>	39 795	75 308	121 365
Pakaian, alas kaki, dan tutup kepala/ <i>Clothing, footwear, and headgear</i>	6 627	16 621	34 677
Komoditas tahan lama/ <i>Durable goods</i>	7 741	7 762	43 812
Pajak, pungutan, dan asuransi/ <i>Taxes and insurance</i>	37 092	36 107	63 488
Keperluan pesta dan upacara/kenduri/ <i>Parties and ceremonies</i>	1 553	5 064	32 572
Jumlah bukan makanan/Total non-food	242 910	455 207	1 011 388
Jumlah/Total	595 509	1 050 724	1 952 280

Sumber/Source : BPS, Survei Sosial Ekonomi Nasional (Susenas) Maret/BPS-Statistics Indonesia, National Socioeconomic Survey Maret

Tabel 10.5 Rata-rata Konsumsi Kalori (Kkal) per Kapita Sehari Menurut Golongan Pengeluaran dan Kelompok Barang di Kabupaten Murug Raya, 2020
Average Calorie Consumption (Kkal) Per Capita Per Day by Expenditure Class Commodity Group and Food Comodity Group in Murung Raya Regency, 2020

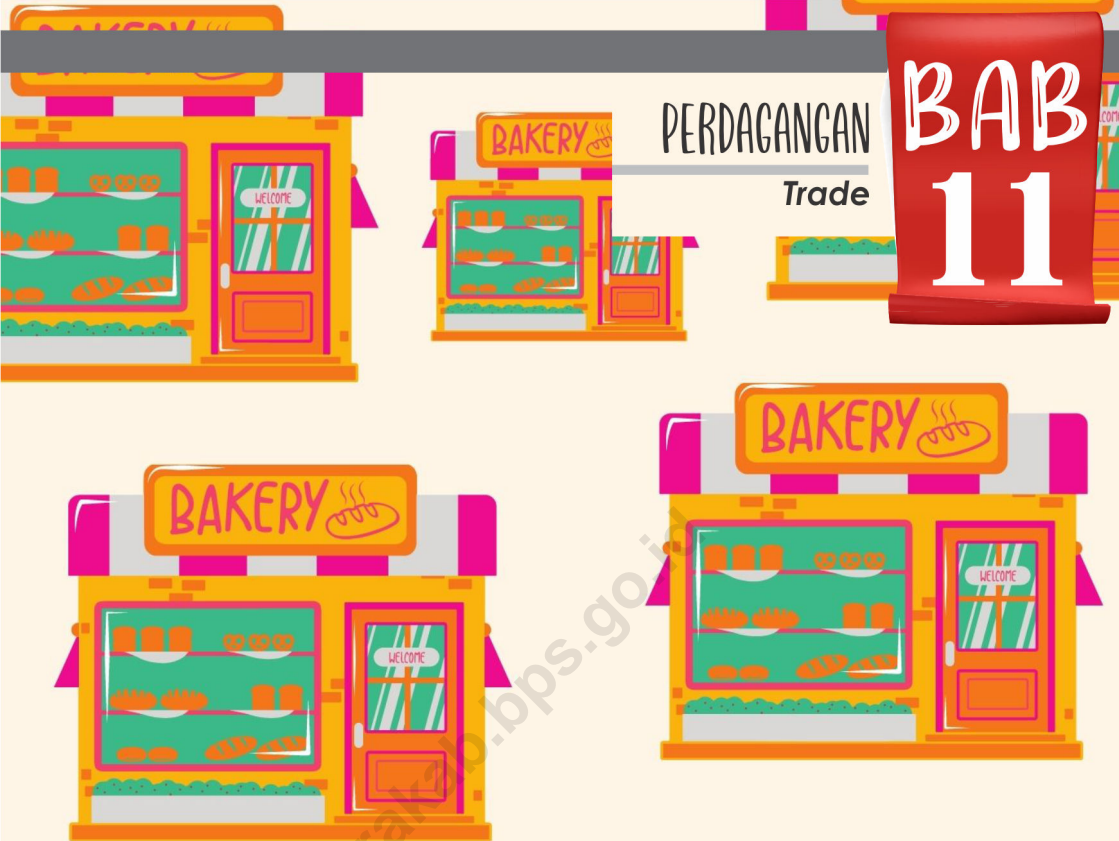
Kelompok Komoditas Makanan <i>Food Comodity Group</i>	Kelompok Pengeluaran <i>Expenditure Class</i>			Rata-rata
	40 Persen Terbawah	40 Persen Tengah	20 Persen Teratas	
(1)	(2)	(3)	(4)	(4)
Padi-padian/ <i>Cereals</i>	833,77	914,46	937,49	886,87
Umbi-umbian/ <i>Tubers</i>	17,58	13,44	17,56	15,92
Ikan/udang/cumi/kerang/ <i>Fish/shrimp/ common squid/shells</i>	24,24	42,70	61,53	39,10
Daging/ <i>Meat</i>	50,76	92,48	148,95	87,13
Telur dan susu/ <i>Eggs and milk</i>	31,79	69,22	78,09	56,06
Sayur-sayuran/ <i>Vegetables</i>	29,81	34,38	41,47	33,97
Kacang-kacangan/ <i>Legumes</i>	19,92	26,06	32,62	24,92
Buah-buahan/ <i>Fruits</i>	21,10	27,25	50,27	29,40
Minyak dan kelapa/ <i>Oil and coconut</i>	187,66	265,18	344,19	250,06
Bahan minuman/ <i>Beverage stuffs</i>	126,21	140,24	197,79	146,16
Bumbu-bumbuan/ <i>Spices</i>	5,18	8,00	7,70	6,82
Konsumsi lainnya/ <i>Miscellaneous food items</i>	57,71	93,39	128,94	86,27
Makanan dan minuman jadi/ <i>Prepared food and beverages</i>	192,54	325,30	393,23	285,92
Rokok/ <i>Cigarettes</i>	0,00	0,00	0,00	0,00
Jumlah Konsumsi Kalori <i>Total of Calorie Consumption</i>	1 598,28	2 052,11	2 439,82	1 948,60

Sumber/Source : BPS, Survei Sosial Ekonomi Nasional (Susenas) Maret/BPS-Statistics Indonesia, National Socioeconomic Survey March

Tabel 10.6 Rata-rata Konsumsi Protein per Kapita Sehari Menurut Golongan Pengeluaran dan Kelompok Komoditas Makanan di Kabupaten Murug Raya, 2020
Average of Protein Consumption Per Day by Expenditure Class Commodity Group and Food Comodity Group in Murung Raya Regency, 2020

Kelompok Komoditas Makanan <i>Food Comodity Group</i>	Kelompok Pengeluaran <i>Expenditure Class</i>			Rata-rata
	40 Persen Terbawah	40 Persen Tengah	20 Persen Teratas	
(1)	(2)	(3)	(4)	(4)
Padi-padian/ <i>Cereals</i>	19,54	21,43	21,96	20,78
Umbi-umbian/ <i>Tubers</i>	0,13	0,11	0,17	0,13
Ikan/udang/cumi/kerang/ <i>Fish/shrimp/ common squid/shells</i>	3,62	6,75	10,08	6,17
Daging/ <i>Meat</i>	2,98	5,42	8,42	5,05
Telur dan susu/ <i>Eggs and milk</i>	1,90	3,76	4,45	3,16
Sayur-sayuran/ <i>Vegetables</i>	2,24	2,40	2,80	2,42
Kacang-kacangan/ <i>Legumes</i>	1,97	2,70	3,40	2,55
Buah-buahan/ <i>Fruits</i>	0,27	0,37	0,73	0,40
Minyak dan kelapa/ <i>Oil and coconut</i>	0,02	0,03	0,01	0,02
Bahan minuman/ <i>Beverage stuffs</i>	1,12	1,30	1,33	1,24
Bumbu-bumbuan/ <i>Spices</i>	0,20	0,35	0,35	0,29
Konsumsi lainnya/ <i>Miscellaneous food items</i>	1,28	2,06	2,88	1,91
Makanan dan minuman jadi/ <i>Prepared food and beverages</i>	4,76	8,42	11,93	7,66
Rokok/ <i>Cigarettes</i>	0,00	0,00	0,00	0,00
Jumlah Konsumsi Protein <i>Total of Protein Consumption</i>	40,02	55,12	68,51	51,78

Sumber/Source : BPS, Survei Sosial Ekonomi Nasional (Susenas) Maret/BPS-Statistics Indonesia, National Socioeconomic Survey March



JUMLAH SARANA PERDAGANGAN MENURUT JENISNYA DI KABUPATEN MURUNG RAYA

Number of Trading Facilities by Type of Facility in Murung Raya Regency

Pasar	26 <i>Market</i>
Toko / Warung Kelontong	1260 <i>Convenience Store</i>
Kelompok Pertokoan	6 <i>Shopping Group</i>
Kedai Makan Minum	382 <i>Food and beverage stalls</i>

PENJELASAN TEKNIS

1. **Perusahaan** adalah suatu badan yang melakukan kegiatan ekonomi bertujuan menghasilkan barang/jasa terletak di suatu bangunan fisik pada lokasi tertentu dan mempunyai Catatan administrasi tersendiri mengenai produksi dan struktur biaya serta ada seorang atau lebih yang bertanggung jawab atas resiko usaha Badan usaha perusahaan konstruksi dapat berbentuk PT CV Firma PT (Persero) Perusahaan Umum atau Perusahaan Swasta.
2. **Perseroan Terbatas (PT)** adalah suatu badan hukum untuk menjalankan usaha yang memiliki modal terdiri dari saham-saham, yang pemiliknya memiliki bagian sebanyak saham yang dimilikinya. Karena modalnya terdiri dari saham-saham yang dapat diperjualbelikan, perubahan kepemilikan perusahaan dapat dilakukan tanpa perlu membubarkan perusahaan.
3. **Firma** (secara harfiah: perserikatan dagang antara beberapa perusahaan) atau sering juga disebut FA, adalah sebuah bentuk persekutuan untuk menjalankan usaha antara dua orang atau lebih dengan memakai nama bersama. Pemilik firma terdiri dari beberapa orang yang bersekutu dan masing-

TECHNICAL NOTES

1. **Company** is an entity that carries out economic activities aimed at producing goods / services located in a physical building at a certain location and has its own administrative records regarding production and cost structures and there is one or more responsible for business risks. Firma PT (Persero) Public Company or Private Company.
2. **Limited Company (PT)** is a legal entity to run a business that has capital consisting of shares, whose owners own as much shares as they own. Because the capital consists of shares that can be traded, changes in company ownership can be done without the need to dissolve the company.
3. **Firm** (literally: trade union between several companies) or often also called FA, is a form of partnership to run a business between two or more people by using a common name. The owner of the firm consists of several allied people and each member of the alliance surrenders personal wealth as stated in the deed of incorporation

masing anggota persekutuan menyerahkan kekayaan pribadi sesuai yang tercantum dalam akta pendirian perusahaan.

- | | |
|--|---|
| <p>4. Persekutuan Komanditer (commanditaire vennootschap atau CV) adalah suatu persekutuan yang didirikan oleh seorang atau beberapa orang yang mempercayakan uang atau barang kepada seorang atau beberapa orang yang menjalankan perusahaan dan bertindak sebagai pemimpin.</p> | <p>4. Limited partnership (commanditaire vennootschap or CV) is a partnership established by one or several people who entrust money or goods to one or several people who run the company and act as leaders.</p> |
| <p>5. Perusahaan Perorangan (PO) adalah suatu jenis perusahaan yang dijalankan oleh satu orang pemilik. Pemilik mempunyai tanggung jawab tak terbatas.</p> | <p>5. Individual Company (PO) is a type of company run by one owner. The owner has unlimited responsibilities.</p> |
| <p>6. Pedagang besar adalah pengusaha/ pedagang yang menjual barang dalam jumlah besar untuk setiap jenis barang yang diperdagangkan.</p> | <p>6. Large traders are entrepreneurs / traders who sell goods in large quantities for each type of goods traded.</p> |
| <p>7. Koperasi adalah badan usaha yang beranggotakan orang seorang atau badan hukum koperasi dengan melandaskan kegiatannya berdasarkan prinsip koperasi sekaligus sebagai gerakan ekonomi rakyat yang berdasar atas asas kekeluargaan.</p> | <p>7. Cooperative is a business entity whose members are individuals or legal entities of cooperatives by basing their activities based on cooperative principles as well as a people's economic movement based on the principle of kinship.</p> |

8. **Pasar** adalah tempat pertemuan antara penjual dan pembeli barang dan jasa. Pasar dapat menggunakan bangunan yang bersifat permanen atau semi permanen ataupun tanpa bangunan.
8. **Market** is a place where seller and buyer meet for goods and services. Market can use permanent buildings or semi-permanent buildings or without buildings.
9. **Toko/Warung kelontong** adalah bangunan yang berfungsi sebagai tempat usaha di bangunan tetap untuk menjual barang keperluan sehari-hari secara eceran, tidak mempunyai sistem pelayanan mandiri yang dikelola oleh satu penjual.
9. **Convenience Store** is a buildings as a place of business in permanent buildings to sell daily necessities in retail, it does not have independent service which is managed by a seller.
10. **Kelompok Pertokoan** adalah sejumlah toko yang terdiri dari minimal 10 toko dan mengelompok dalam satu lokasi. Dalam satu kelompok pertokoan, jumlah bangunan fisiknya dapat lebih dari satu.
10. **Shopping group** is a group of at least 10 shops in one location. In that group, the building can consist of more than one building.
11. **Warung/kedai makanan minuman** adalah usaha yang menjual makanan dan minuman siap saji yang dijual di bangunan yang tetap dan tidak mempunyai surat izin usaha, pembeli biasanya tidak dikenakan pajak.
11. **Food and beverage stall** is a business that sell ready-to-eat foods and drinks that are sold in permanent buildings and do not have business license and buyers are usually not taxed.

ULASAN

Sektor perdagangan merupakan salah satu sektor penting bagi perekonomian di Kabupaten Murung Raya. Sampai akhir tahun 2020 di Kabupaten Murung Raya, jumlah penerbitan Surat Izin Usaha Perdagangan diterbitkan sebanyak 160 laporan, jumlah penerbitan Nomor Induk Berusaha (NIB) sebanyak 164 laporan, sedangkan jumlah Penerbitan Izin Usaha Industri Sektor Perdagangan sebanyak 2 laporan.

Sarana perdagangan Kabupaten Murung Raya di tahun 2020 mengalami kenaikan dibanding tahun 2019, dimana di tahun 2020 terdapat 2.034 unit dan di tahun 2019 terdapat 1.680 unit. Pada tahun 2020, sarana perdagangan terdiri dari 26 unit pasar, 1.620 unit toko/warung kelontong, 6 unit kelompok pertokoan, dan 382 unit warung kedai makanan dan minuman.

Pemasukan beras secara total di Kabupaten Murung Raya di tahun 2020 mengalami kenaikan dibanding tahun 2019, yakni sebesar 62%.

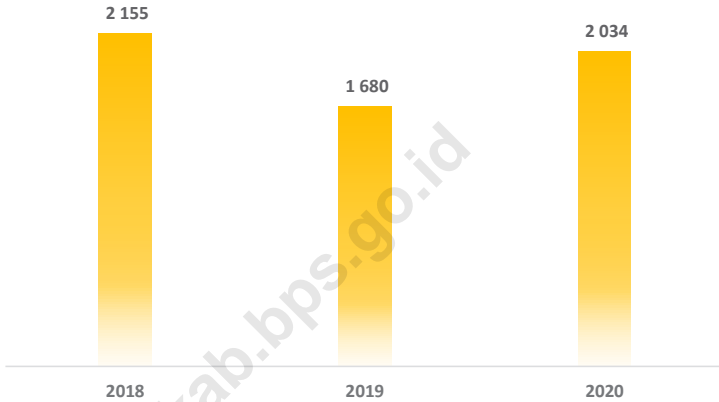
DESCRIPTION

The trade sector is one of important sectors for economy in Murung Raya Regency. Until the end of 2020 in Murung Raya Regency, the number of accomplishment trading admission letters are 160 reports, the number of business identification number issuance are 164 reports, while number of industrial business permits in the trade sector are 2 reports.

Number of trading facilities of Murung Raya Regency in 2020 increase compared to 2019, which are 2.034 units in 2020 while in 2019 there are 1.680 units. In the year of 2020, the trading facilities consist of 26 units of market, 1.620 units of convenience store, 6 units of shopping group, and 382 units of food and beverage stalls.

The supply of rice in Murung Raya Regency in 2020 increase compared to 2019 which is 62%.

Gambar 11.1 Jumlah Koperasi Menurut Keaktifan dan Kecamatan di Kabupaten Murung Raya, 2018-2020
Figures **Number of Cooperatives by Activeness and Subdistrict in Murung Raya Regency, 2018-2020**



Sumber/Source : BPS, Pendataan Potensi Desa (Podes)/BPS-Statistics Indonesia, Village Potential Data Collection

Tabel 11.1 Jumlah Sarana Perdagangan Menurut Jenisnya di Kabupaten Murung Raya, 2017-2020
Number of Trading Facilities by Type of Facility in Murung Raya Regency, 2017-2020

Kecamatan Subdistrict	2017	2018	2019	2020
(1)	(2)	(3)	(4)	(5)
Pasar/Market	...	27	25	26
Toko/Warung Kelontong/ Convenience Store	...	1 923	1 260	1 620
Kelompok Pertokoan/ Shopping Group	...	2	4	6
Warung Kedai Makanan dan Minuman/ Food and beverage stalls	...	203	391	382
Jumlah/Total	...	2 155	1 680	2 034

Sumber/Source: BPS, Pendataan Potensi Desa (Podes)/BPS-Statistics Indonesia, Village Potential Data

Tabel 11.2 Jumlah Penerbitan Surat Izin Usaha Perdagangan (SIUP) Menurut Klasifikasi Pedagang dan Kecamatan di Kabupaten Murung Raya, 2020
Number of Accomplishment Trading Admission Letters by Merchant Classification and Subdistrict in Murung Raya Regency, 2020

Kecamatan Subdistrict	Perseroan	Koperasi	CV	FA	Perusahaan	Jumlah Total
	Terbatas Limited Persero	Cooperation	CV CV	FA FA	Perseorangan Personal Establishment	
(1)	(2)	(3)	(4)	(5)	(6)	(7)
1. Permata Intan	-	-	1	-	12	13
2. Sungai Babuat	-	-	-	-	-	-
3. Murung	12	-	60	-	43	115
4. Laung Tuhup	4	-	8	-	3	15
5. Barito Tuhup Raya	1	1	-	-	-	2
6. Tanah Siang	-	-	4	-	-	4
7. Tanah Siang Selatan	1	-	5	-	1	7
8. Sumber Barito	-	-	1	-	1	2
9. Seribu Riam	-	-	-	-	1	1
10. Uut Murung	-	-	1	-	-	1
Murung Raya	18	1	80	-	61	160

Sumber/Source: Dinas Penanaman Modal dan Pelayanan Terpadu Satu Pintu Kabupaten Murung Raya/ *Investment and Integrated Services of Murung Raya Regency*

Tabel 11.3 Jumlah Penerbitan Nomor Induk Berusaha (NIB) Menurut Bentuk Perusahaan Dan Kecamatan di Kabupaten Murung Raya, 2020
Number of Business Identification Number (NIB) Issuance by Type of Company and Subdistrict in Murung Raya Regency, 2020

Kecamatan Subdistrict	Perseroan Terbatas Limited Persero	Koperasi Cooperation	CV CV	FA FA	Perusahaan Perseorangan Personal Establishment	Jumlah Total
(1)	(2)	(3)	(4)	(5)	(6)	(7)
1. Permata Intan	-	-	1	-	12	13
2. Sungai Babuat	-	-	-	-	-	-
3. Murung	16	-	60	-	43	119
4. Laung Tuhup	4	-	8	-	3	15
5. Barito Tuhup Raya	1	1	-	-	-	2
6. Tanah Siang	-	-	4	-	-	4
7. Tanah Siang Selatan	1	-	5	-	1	7
8. Sumber Barito	-	-	1	-	1	2
9. Seribu Riam	-	-	-	-	1	1
10. Uut Murung	-	-	1	-	-	1
Murung Raya	22	1	80	-	61	164

Sumber/Source: Dinas Penanaman Modal dan Pelayanan Terpadu Satu Pintu Kabupaten Murung Raya/ *Investment and Integrated Services of Murung Raya Regency*

Tabel 11.4 Jumlah Penerbitan Izin Usaha Industri Sektor Perdagangan Menurut Bentuk Perusahaan Dan Kecamatan di Kabupaten Murung Raya, 2020
Number of Issuance of Industrial Business Permits in the Trade Sector by Type of Company and Subdistrict in Murung Raya Regency, 2020

Kecamatan Subdistrict	Perseroan		CV CV	FA FA	Perusahaan Perseorangan Personal Establishment	Jumlah Total
	Terbatas Limited Persero	Koperasi Cooperation				
(1)	(2)	(3)	(4)	(5)	(6)	(7)
1. Permata Intan	-	-	-	-	-	-
2. Sungai Babuat	-	-	-	-	-	-
3. Murung	-	-	1	-	1	2
4. Laung Tuhup	-	-	-	-	-	-
5. Barito Tuhup Raya	-	-	-	-	-	-
6. Tanah Siang	-	-	-	-	-	-
7. Tanah Siang Selatan	-	-	-	-	-	-
8. Sumber Barito	-	-	-	-	-	-
9. Seribu Riam	-	-	-	-	-	-
10. Uut Murung	-	-	-	-	-	-
Murung Raya	-	-	1	-	1	2

Sumber/Source: Dinas Penanaman Modal dan Pelayanan Terpadu Satu Pintu Kabupaten Murung Raya/ *Investment and Integrated Services of Murung Raya Regency*

Tabel 11.5 Pemasukan dan Penyaluran Beras Daerah di Kabupaten Murung Raya (Kg), 2020
Table Supply and Distribution of Rice in Murung Raya Regency , 2020

Kecamatan Subdistrict	Stok Awal First Stock	Pemasukan/ Penerimaan Supply	Pengeluaran/ Penyaluran Distribution	Stok Akhir Last Stock
(1)	(2)	(3)	(4)	(5)
Januari/January	227 444	-	14 012	213 432
Februari/February	213 432	-	18 823	194 609
Maret/March	194 609	200 000	64 697	329 912
April/April	329 912	35 000	160 180	204 732
Mei/May	204 732	-	49 657	155 075
Juni/June	155 075	-	76 095	78 980
Juli/July	78 980	100 000	52 892	126 088
Agustus/August	126 088	141 350	31 674	235 764
September/September	235 764	8 650	50 018	194 396
Oktober/October	194 396	148 060	137 305	205 151
November/November	205 151	75 635	96 930	183 856
Desember/December	183 856	123 645	24 997	282 504

Sumber/Source: Perum BULOG Sub Drive Wilayah Puruk Cahu/Sub Drive Perum BULOG of Puruk Cahu

Tabel 11.6 Pemasukan dan Penyaluran Beras Daerah Berdasarkan Subjek Penerima di Kabupaten Murung Raya (Kg), 2020
Table Supply and Distribution of Rice by Subject in Murung Raya Regency, 2020

Kecamatan Subdistrict	Pegawai Bulog/ Bulog Staff	TNI/POLRI TNI/Police	OP KPSH OP KPSH	Lain-lain Beras CBP Others
(1)	(2)	(3)	(4)	(5)
Januari/January	-	9 422	3 200	90
Februari/February	-	9 520	6 273	-
Maret/March	120	9 510	10 727	70
April/April	120	9 510	117 978	1 072
Mei/May	120	9 502	37 535	-
Juni/June	120	29 592	35 383	10 000
Juli/July	120	9 612	43 160	-
Agustus/August	90	19 528	12 056	-
September/September	230	9 538	40 250	-
Oktober/October	120	-	28 060	-
November/November	120	18 940	29 810	-
Desember/December	52	9 390	15 555	-

Lanjutan Tabel/Continued Table 11.6

Kecamatan Subdistrict	Komersial Commercial	Raskin Raskin	Jumlah Total
(1)	(6)	(7)	(8)
Januari/January	1 300	-	14 012
Februari/February	3 030	-	18 823
Maret/March	44 270	-	64 697
April/April	31 500	-	160 180
Mei/May	2 500	-	49 657
Juni/June	1 000	-	76 095
Juli/July	-	-	52 892
Agustus/August	-	-	31 674
September/September	-	-	50 018
Oktober/October	-	109 125	137 305
November/November	48 060	-	96 930
Desember/December	-	-	24 997

Sumber/Source: Perum BULOG Sub Drive Wilayah Puruk Cahu/Sub Drive Perum BULOG of Puruk Cahu

Tabel 11.7 Jumlah Pemasukan Beras di Kabupaten Murung Raya (Kg), 2018-2020
Table Number of Rice Supply in Murung Raya Regency (Kg), 2018-2020

Kecamatan Subdistrict	2018	2019	2020
(1)	(2)	(3)	(4)
Januari/January	-	-	-
Februari/February	-	-	-
Maret/March	-	-	200 000
April/April	100 000	100 000	35 000
Mei/May	100 000	-	-
Juni/June	-	-	-
Juli/July	100 000	160 000	100 000
Agustus/August	-	-	141 350
September/September	83 400	-	8 650
Oktober/October	266 600	58 600	148 060
November/November	100 000	-	75 635
Desember/December	-	-	123 645

Sumber/Source: Perum BULOG Sub Drive Wilayah Puruk Cahu/Sub Drive Perum BULOG of Puruk Cahu

SISTEM NERACA REGIONAL
System of Regional Accounts

BAB
12

PDRB ADHK
LAPANGAN USAHA



2018

5.538.869,4 JUTA

2019

5.868.150,2 JUTA

2020

5.722.378,5 JUTA

PERTAMBANGAN



37.22%

3 DISTRIBUSI
TERBESAR

PERTANIAN



11.54%

KONSTRUKSI



9.32%



PENJELASAN TEKNIS

1. **Penghitungan statistik neraca regional** yang digunakan di sini mengikuti buku petunjuk yang diterbitkan oleh Perserikatan Bangsa Bangsa yang dikenal sebagai "Sistem Neraca Nasional", Namun, penerapan statistik neraca regional tersebut telah disesuaikan dengan kondisi sosial ekonomi Kalimantan Tengah.
2. **Produk Domestik Regional Bruto (PDRB)** pada tingkat regional (provinsi) menggambarkan kemampuan suatu wilayah untuk menciptakan output (nilai tambah) pada suatu waktu tertentu, Untuk menyusun PDRB digunakan 2 pendekatan yaitu sektoral dan penggunaan, Keduanya menyajikan komposisi data nilai tambah dirinci menurut sumber kegiatan ekonomi (sektoral) dan menurut komponen penggunaannya, PDRB dari sisi sektoral merupakan penjumlahan seluruh komponen nilai tambah bruto yang mampu diciptakan oleh sektor-sektor ekonomi atas berbagai aktivitas produksinya, Sedangkan dari sisi penggunaan menjelaskan tentang penggunaan dari nilai tambah tersebut.
3. **Penyajian PDRB** menurut sektor dirinci menurut total nilai tambah dari seluruh sektor ekonomi yang

TECHNICAL NOTES

1. **Calculation of regional accounts statistics** which is used here follows the user guide published by the United Nations known as the "System of National Accounts", However, the application of regional account statistics has been adjusted to the socio-economic conditions of Kalimantan Tengah.
2. **Gross Regional Domestic Product (GRDP)** at the regional (provincial) level illustrates the ability a region to create the output (value added) at a certain time, To compile GRDP used two approaches, namely sectoral and usage, Both present the composition of the value-added data specified by source of economic activity (sectoral) and according to the components their use, GRDP from the sectoral is the sum of all components of gross value added that can be created by economic sectors for various production activities, In terms of usage, it describes the use of the value-added.
3. **Presentation of GRDP** by sector specified according to the total of value added of all economic sectors

mencakup sektor Pertanian; Pertambangan & Penggalian; Industri Pengolahan; Listrik, Gas & Air Bersih; Konstruksi; Perdagangan, Restoran & Hotel; Pengangkutan & Komunikasi; Lembaga Keuangan; dan Jasa-Jasa.

including agriculture sector; Mining & Quarrying; Manufacturing Industry: Electricity, Gas & Water Supply; Construction; Trade, Restaurant & Hotel; Transportation & Communications; Financial Institutions, and Service-service.

4. PDRB menurut penggunaan dirinci menurut komponen pengeluaran konsumsi rumah tangga (termasuk lembaga nirlaba), pengeluaran konsumsi pemerintah, pembentukan modal tetap bruto, perubahan inventori, ekspor dan impor.

4. GRDP according to the usage specified according to the components of household consumption expenditure (including nonprofit institutions), government consumption expenditure, gross-fixed capital formation, changes in inventories, exports and imports.

5. Pengeluaran konsumsi rumah tangga mencakup berbagai pengeluaran konsumsi akhir rumah tangga atas barang dan jasa untuk memenuhi kebutuhan individu ataupun kelompok secara langsung, Pengeluaran rumah tangga di sini mencakup pembelian untuk makanan dan bukan makanan (barang dan jasa) di dalam negeri maupun di luar negeri, Termasuk pula di sini pengeluaran lembaga nirlaba yang tujuan usahanya adalah untuk melayani keperluan rumah tangga.

5. Household consumption expenditures include various household final consumption expenditures on goods and services to meet the needs of individuals or groups directly, Household expenditures here include purchases for food and non-food (goods and services) within the country or abroad, Included here is also spending nonprofit institution, which the purpose of business is to serve the household needs.

6. Pengeluaran konsumsi pemerintah mencakup pengeluaran pemerintah untuk belanja pegawai, penyusutan maupun belanja barang

6. Government consumption expenditure includes spending on personnel expenditure, depreciation as well asspending of goods (including traveling

(termasuk biaya perjalanan, pemeliharaan dan pengeluaran rutin lainnya), baik yang dilakukan oleh pemerintah pusat maupun pemerintah daerah.

expenses, maintenance and other routine expenses), whether under taken by central and local government.

7. Pembentukan Modal Tetap Bruto mencakup pengadaan, pembuatan dan pembelian barang modal, Barang modal dimaksud adalah barang-barang yang digunakan untuk proses produksi, tahan lama atau yang mempunyai umur pemakaian lebih dari satu tahun seperti bangunan, mesin-mesin dan alat angkutan, Termasuk pula di sini perbaikan besar (berat) yang sifatnya memperpanjang umur atau mengubah bentuk atau kapasitas barang modal tersebut, Pengeluaran barang modal untuk keperluan militer tidak dicakup di sini tetapi digolongkan sebagai konsumsi pemerintah.

7. Gross Fixed Capital Formation includes the procurement, manufacture and purchase of capital goods, Capital goods are goods which is used for Production process, or that have adurable life of more than one year such as buildings, machinery and transportation equipment, Included here is also a huge improvement (heavy) that the nature is to extend or alter the form or capacity of the capital goods, Capital expenditures for military purposes are not covered here but are classified as government consumption.

8. Ekspor barang dan jasa merupakan transaksi perdagangan barang dan jasa dari penduduk (residen) ke bukan penduduk (non-residen), Impor barang dan jasa adalah transaksi perdagangan dari bukan penduduk ke penduduk, Ekspor atau impor barang terjadi pada saat terjadi perubahan hak kepemilikan barang antara penduduk dengan bukan penduduk (dengan atau tanpa perpindahan fisik barang

8. Exports of goods and services are the trade transaction of goods and services from the population (resident) to non-residents, Imports of goods and services are trade transactions from non-residents to residents, Export or import of goods occurs when there is a change of property rights among the population with non-resident (with or without physical movement of goods).

tersebut).

- 9. Produk Domestik Regional Bruto** maupun agregat turunannya disajikan dalam 2 (dua) versi penilaian, yaitu atas dasar "harga berlaku" dan atas dasar "harga konstan", Disebut sebagai harga berlaku karena seluruh agregat dinilai dengan menggunakan harga pada tahun berjalan, sedangkan harga konstan penilaiannya didasarkan kepada harga satu tahun dasar tertentu, Dalam publikasi di sini digunakan harga tahun 2000 sebagai dasar penilaian.
- 9. Gross Regional Domestic Product** as well as its derivatives are presented in aggregate 2 (two) versions of the assessment, namely on the basis of "current price" and on the basis of "constant prices"; Known as the current prices because the entire aggregate valued by using the price in the current year, while the constant price valuation is based on the price of a particular base year, In this publication, used 2000 as the base year.
- 10. Laju pertumbuhan Produk Domestik Regional Bruto** diperoleh dari perhitungan PDRB atas dasar harga konstan, Diperoleh dengan cara mengurangi nilai PDRB pada tahun ke n terhadap nilai pada tahun ke n-1 (tahun sebelumnya), dibagi dengan nilai pada tahun ke n-1, kemudian dikalikan dengan 100 persen, Laju pertumbuhan menunjukkan perkembangan agregat pendapatan dari satu waktu tertentu terhadap waktu sebelumnya.
- 10. The growth rate of Gross Regional Domestic Product** obtained from the calculation of GRDP at constant prices, Obtained by subtracting the value of GRDP in year n to the value in year n-1 (previous year), divided by the value in year n-1, and then multiplied by 100 percent, The growth rate shows the development of income aggregate of a particular time to the previous time.
- 11. PDRB per kapita** adalah pendapatan regional atau Produk Domestik Regional Bruto (PDRB) dibagi dengan jumlah penduduk pertengahan tahun.
- 11. GRDP per capita** is the regional income or Gross Regional Domestic Product (GRDP) divided by the number of mid-year population.

ULASAN

Secara keseluruhan pada tahun 2020 PDRB atas dasar harga berlaku mengalami penurunan yaitu dari 8.137,6 miliar rupiah menjadi 7.762,1 miliar rupiah. Begitu pula untuk PDRB atas dasar harga konstan juga mengalami peningkatan dari 5.868,2 miliar rupiah menjadi 5.722,4 miliar rupiah. Penurunan ini mengindikasikan bahwa seluruh nilai output produksi di daerah Murung Raya secara bruto mengalami penurunan, faktor utama yang menyebabkan penurunan ini adalah adanya pandemi Covid-19 yang kasusnya terus meningkat sehingga diberlakukannya PSBB (Pembatasan Sosial Berskala Besar), kebijakan ini tentu berpengaruh terhadap lesunya perekonomian di Indonesia, termasuk Kabupaten Murung Raya. Hal ini dapat dilihat dari pertumbuhan ekonomi di Murung Raya yang mengalami penurunan bahkan sampai bernilai negatif, dimana dari 5,94 di tahun 2019, menjadi -2,48 di tahun 2020.

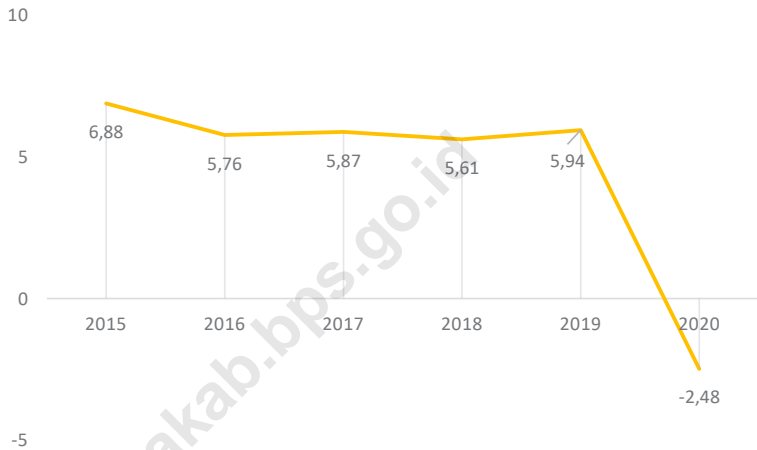
Berdasarkan lapangan usaha, sektor yang masih paling menguasai PDRB di masa pandemi adalah sektor Pertambangan dan Penggalian. Dapat dilihat pada PDRB atas dasar harga berlaku tahun 2020 sebesar 2.889,0 billion rupiah dan menyumbang 37,22% persen dari keseluruhan PDRB. Begitu pula untuk PDRB atas dasar harga konstan tahun 2020 sebesar 3.104,3 billion rupiah.

DESCRIPTION

Overall in 2020 the GRDP at current prices has decreased from 8.137,6 billion rupiah to 7.762.1 billion rupiah. Similarly, the GRDP at constant prices also decreased from 5.868,2 billion rupiah to 5.722,4 billion rupiah. This decline indicates that the entire value of production output in the Murung Raya region has decreased grossly, the main factor that caused this decline is pandemic Covid-19 that the case still increasing and takes effect of enactment social restriction policy (PSBB), this policy affect the sluggish of Indonesia's economy, include Murung Raya Regency. It can be shown from the table that economic growth in Murung Raya Regency decline to the negative level, that is 5,94 in the year of 2019 to -2,48 in the year of 2020.

Based on kind of industry, the sector that still has the most GRDP of the total in this pandemic Covid-19 is Mining and Excavation. It can be seen in GRDP based on current prices in 2020 is about 2.889,0 billion rupiah and contribute 37,22% of the total GRDP, like wise GRDP based of constant prices in 2020 is about 3.104,3 billion rupiah.

Gambar 12.1 Laju Pertumbuhan PDRB Atas Dasar Harga Konstan 2010 Menurut Lapangan Usaha (persen), 2015-2020
Figures *Growth Rate of GDP at 2010 Constant Market Prices by Industry (percent), 2015-2020*



Sumber/Source: Badan Pusat Statistik Kabupaten Murung Raya/BPS-Statistics of Murung Raya Regency

Tabel 12.1 Produk Domestik Regional Bruto Atas Dasar Harga Berlaku Menurut Lapangan Usaha (miliar rupiah) di Kabupaten Murung Raya, 2016-2020

Gross Regional Domestic Product at Current Market Prices by Industry (billion rupiahs) in Murung Raya Regency, 2016-2020

Lapangan Usaha Industry	2016	2017	2018	2019*)	2020**)
(1)	(2)	(3)	(4)	(5)	(6)
A Pertanian, Kehutanan, dan Perikanan/ <i>Agriculture, Forestry, and Fishing</i>	738,9	779,5	800,5	837,6	895,9
B Pertambangan dan Penggalian/ <i>Mining and Quarrying</i>	3 025,6	3 356,6	3 737,3	3 789,3	2 889,0
C Industri Pengolahan/ <i>Manufacturing</i>	213,3	237,3	257,0	279,7	292,4
D Pengadaan Listrik dan Gas/ <i>Electricity and Gas</i>	1,9	2,6	3,0	3,4	4,1
E Pengadaan Air; Pengelolaan Sampah, Limbah, dan Daur Ulang/ <i>Water Supply; Sewerage, Waste Management, and Remediation Activities</i>	2,7	2,9	3,1	3,3	3,9
F Konstruksi/ <i>Construction</i>	466,2	534,8	608,3	694,3	723,7
G Perdagangan Besar dan Eceran; Reparasi Mobil dan Sepeda Motor/ <i>Wholesale and Retail Trade; Repair of Motor Vehicles and Motorcycles</i>	359,8	388,1	439,5	489,1	516,0
H Transportasi dan Pergudangan/ <i>Transportation and Storage</i>	231,7	276,5	336,2	402,1	431,8
I Penyediaan Akomodasi dan Makan Minum/ <i>Accommodation and Food Service Activities</i>	45,1	51,0	56,5	62,6	65,3

Lanjutan Tabel/Continued Table 12.1

Lapangan Usaha Industry		2016	2017	2018	2019*)	2020**)
(1)		(2)	(3)	(4)	(5)	(6)
J	Informasi dan Komunikasi/ Information and Communication	75,2	85,3	97,6	110,6	133,3
K	Jasa Keuangan dan Asuransi/ Financial and Insurance Activities	46,9	54,4	62,5	70,3	80,1
L	Real Estat/Real Estate Activities	95,3	106,4	120,9	135,1	145,5
M,N	Jasa Perusahaan/Business Activities	0,4	0,4	0,5	0,5	0,5
O	Administrasi Pemerintahan, Pertahanan, dan Jaminan Sosial Wajib/Public Administration and Defence; Compulsory Social Security	280,5	311,1	353,4	407,7	600,4
P	Jasa Pendidikan/Education	293,9	331,5	377,2	434,7	497,7
Q	Jasa Kesehatan dan Kegiatan Sosial/ Human Health and Social Work Activities	147,5	171,8	197,7	233,7	296,4
R,S, T,U	Jasa Lainnya/ Other Services Activities	123,9	141,1	160,8	183,6	186,2
Produk Domestik Regional Bruto/ Gross Regional Domestic Product		6 148,6	6 831,1	7 612,0	8 137,6	7 762,1

Catatan/Note : *) Angka Sementara/Preliminary Figures

**) Angka Sangat Sementara/ Very Preliminary Figures

Sumber/Source : BPS Kabupaten Murung Raya, berbagai sensus, survei dan sumber lain/BPS-Murung Raya Regency, Various census, survey, and other sources

Tabel 12.2 Produk Domestik Regional Bruto Atas Dasar Harga Konstan 2010 Menurut Lapangan Usaha (miliar rupiah) di Kabupaten Murung Raya, 2016-2020
Gross Regional Domestic Product at 2010 Constant Market Prices by Industry (billion rupiahs) in Murung Raya Regency, 2016-2020

Lapangan Usaha Industry	2016	2017	2018	2019*)	2020**)
(1)	(2)	(3)	(4)	(5)	(6)
A Pertanian, Kehutanan, dan Perikanan/ <i>Agriculture, Forestry, and Fishing</i>	536,7	541,3	550,7	560,8	578,6
B Pertambangan dan Penggalian/ <i>Mining and Quarrying</i>	2 844,1	3 032,8	3 205,4	3 390,7	3 104,3
C Industri Pengolahan/ <i>Manufacturing</i>	140,7	149,4	158,7	170,3	170,3
D Pengadaan Listrik dan Gas/ <i>Electricity and Gas</i>	1,0	1,3	1,4	1,5	1,7
E Pengadaan Air; Pengelolaan Sampah, Limbah, dan Daur Ulang/ <i>Water Supply; Sewerage, Waste Management, and Remediation Activities</i>	1,9	1,9	1,9	1,9	2,1
F Konstruksi/ <i>Construction</i>	308,3	329,2	343,9	366,8	353,1
G Perdagangan Besar dan Eceran; Reparasi Mobil dan Sepeda Motor/ <i>Wholesale and Retail Trade; Repair of Motor Vehicles and Motorcycles</i>	225,9	230,9	241,6	255,2	255,8
H Transportasi dan Pergudangan/ <i>Transportation and Storage</i>	164,6	180,2	200,0	218,4	222,1
I Penyediaan Akomodasi dan Makan Minum/ <i>Accommodation and Food Service Activities</i>	29,8	31,9	34,1	35,9	36,0

Lanjutan Tabel/Continued Table 12.2

Lapangan Usaha Industry		2016	2017	2018	2019*)	2020**)
(1)		(7)	(8)	(9)	(10)	(11)
J	Informasi dan Komunikasi/ Information and Communication	68,4	74,3	81,0	88,0	101,9
K	Jasa Keuangan dan Asuransi/ Financial and Insurance Activities	35,9	39,1	42,5	45,4	49,2
L	Real Estat/Real Estate Activities	62,5	66,4	70,8	74,9	76,3
M,N	Jasa Perusahaan/Business Activities	0,3	0,3	0,3	0,3	0,3
O	Administrasi Pemerintahan, Pertahanan, dan Jaminan Sosial Wajib/Public Administration and Defence; Compulsory Social Security	172,1	180,7	194,1	210,0	287,0
P	Jasa Pendidikan/Education	184,0	195,9	210,9	228,9	248,8
Q	Jasa Kesehatan dan Kegiatan Sosial/ Human Health and Social Work Activities	97,8	103,8	110,3	120,8	136,9
R,S, T,U	Jasa Lainnya/ Other Services Activities	79,9	85,4	91,3	98,2	97,8
Produk Domestik Regional Bruto/ Gross Regional Domestic Product		4 953,9	5 244,7	5 538,9	5 868,2	5 722,4

Catatan/Note : *) Angka Sementara/Preliminary Figures

**) Angka Sangat Sementara/ Very Preliminary Figures

Sumber/Source : BPS Kabupaten Murung Raya, berbagai sensus, survei dan sumber lain/BPS-Murung Raya Regency, Various census, survey, and other sources

Tabel 12.3 Distribusi Persentase Produk Domestik Regional Bruto Atas Dasar Harga Berlaku Menurut Lapangan Usaha di Kabupaten Murung Raya, 2016-2020
Percentage Distribution of Gross Regional Domestic Current Market Prices by Industry in Murung Raya Regency, 2016-2020

Lapangan Usaha Industry	2016	2017	2018	2019*)	2020**)
(1)	(2)	(3)	(4)	(5)	(6)
A Pertanian, Kehutanan, dan Perikanan/ <i>Agriculture, Forestry, and Fishing</i>	12,02	11,41	10,52	10,29	11,54
B Pertambangan dan Penggalian/ <i>Mining and Quarrying</i>	49,21	49,14	49,10	46,56	37,22
C Industri Pengolahan/ <i>Manufacturing</i>	3,47	3,47	3,38	3,44	3,77
D Pengadaan Listrik dan Gas/ <i>Electricity and Gas</i>	0,03	0,04	0,04	0,04	0,05
E Pengadaan Air; Pengelolaan Sampah, Limbah, dan Daur Ulang/ <i>Water Supply; Sewerage, Waste Management, and Remediation Activities</i>	0,04	0,04	0,04	0,04	0,05
F Konstruksi/ <i>Construction</i>	7,58	7,83	7,99	8,53	9,32
G Perdagangan Besar dan Eceran; Reparasi Mobil dan Sepeda Motor/ <i>Wholesale and Retail Trade; Repair of Motor Vehicles and Motorcycles</i>	5,85	5,68	5,77	6,01	6,65
H Transportasi dan Pergudangan/ <i>Transportation and Storage</i>	3,77	4,05	4,42	4,94	5,56
I Penyediaan Akomodasi dan Makan Minum/ <i>Accommodation and Food Service Activities</i>	0,73	0,75	0,74	0,77	0,84

Lanjutan Tabel/Continued Table 12.3

Lapangan Usaha Industry		2016	2017	2018	2019*)	2020**)
(1)		(2)	(3)	(4)	(5)	(6)
J	Informasi dan Komunikasi/ Information and Communication	1,22	1,25	1,28	1,36	1,72
K	Jasa Keuangan dan Asuransi/ Financial and Insurance Activities	0,76	0,80	0,82	0,86	1,03
L	Real Estat/Real Estate Activities	1,55	1,56	1,59	1,66	1,87
M,N	Jasa Perusahaan/Business Activities	0,01	0,01	0,01	0,01	0,01
O	Administrasi Pemerintahan, Pertahanan, dan Jaminan Sosial Wajib/Public Administration and Defence; Compulsory Social Security	4,56	4,55	4,64	5,01	7,73
P	Jasa Pendidikan/Education	4,78	4,85	4,95	5,34	6,41
Q	Jasa Kesehatan dan Kegiatan Sosial/ Human Health and Social Work Activities	2,40	2,51	2,60	2,87	3,82
R,S, T,U	Jasa Lainnya/ Other Services Activities	2,01	2,07	2,11	2,26	2,40
Produk Domestik Regional Bruto/ Gross Regional Domestic Product		100,00	100,00	100,00	100,00	100,00

Catatan/Note : *) Angka Sementara/Preliminary Figures

**) Angka Sangat Sementara/ Very Preliminary Figures

Sumber/Source : BPS Kabupaten Murung Raya, berbagai sensus, survei dan sumber lain/BPS-Murung Raya Regency, Various census, survey, and other sources

Tabel 12.4 Laju Pertumbuhan Produk Domestik Regional Bruto Atas Dasar Harga Konstan 2010 Menurut Lapangan Usaha (persen), 2016-2020
Growth Rate of Gross Regional Domestic Product at 2010 Constant Market Prices by Industry (percent) in Murung Raya Regency, 2016-2020

Lapangan Usaha Industry	2016	2017	2018	2019*)	2020**)
(1)	(2)	(3)	(4)	(5)	(6)
A Pertanian, Kehutanan, dan Perikanan/ <i>Agriculture, Forestry, and Fishing</i>	0,01	0,86	1,74	1,84	3,16
B Pertambangan dan Penggalian/ <i>Mining and Quarrying</i>	7,21	6,63	5,69	5,78	-8,45
C Industri Pengolahan/ <i>Manufacturing</i>	3,67	6,14	6,25	7,29	0,02
D Pengadaan Listrik dan Gas/ <i>Electricity and Gas</i>	9,44	20,90	9,56	8,88	14,62
E Pengadaan Air; Pengelolaan Sampah, Limbah, dan Daur Ulang/ <i>Water Supply; Sewerage, Waste Management, and Remediation Activities</i>	1,70	1,05	1,58	1,31	8,98
F Konstruksi/ <i>Construction</i>	5,11	6,75	4,47	6,67	-3,73
G Perdagangan Besar dan Eceran; Reparasi Mobil dan Sepeda Motor/ <i>Wholesale and Retail Trade; Repair of Motor Vehicles and Motorcycles</i>	3,72	2,23	4,62	5,61	0,26
H Transportasi dan Pergudangan/ <i>Transportation and Storage</i>	8,39	9,49	10,96	9,20	1,71
I Penyediaan Akomodasi dan Makan Minum/ <i>Accommodation and Food Service Activities</i>	8,18	7,01	6,99	5,36	0,27

Lanjutan Tabel/Continued Table 12.4

Lapangan Usaha Industry		2016	2017	2018	2019*)	2020**)
(1)		(2)	(3)	(4)	(5)	(6)
J	Informasi dan Komunikasi/ Information and Communication	6,21	8,73	9,01	8,64	15,79
K	Jasa Keuangan dan Asuransi/ Financial and Insurance Activities	7,28	8,88	8,75	6,84	8,31
L	Real Estat/Real Estate Activities	4,69	6,26	6,57	5,89	1,90
M,N	Jasa Perusahaan/Business Activities	2,95	4,37	4,74	5,11	-1,30
O	Administrasi Pemerintahan, Pertahanan, dan Jaminan Sosial Wajib/Public Administration and Defence; Compulsory Social Security	5,21	5,02	7,39	8,22	36,64
P	Jasa Pendidikan/Education	4,79	6,43	7,66	8,54	8,69
Q	Jasa Kesehatan dan Kegiatan Sosial/ Human Health and Social Work Activities	4,82	6,14	6,28	9,54	13,30
R,S, T,U	Jasa Lainnya/ Other Services Activities	5,97	6,85	6,95	7,49	-0,34
Produk Domestik Regional Bruto/ Gross Regional Domestic Product		5,76	5,87	5,61	5,94	-2,48

Catatan/Note : *) Angka Sementara/Preliminary Figures

**) Angka Sangat Sementara/ Very Preliminary Figures

Sumber/Source : BPS Kabupaten Murung Raya, berbagai sensus, survei dan sumber lain/BPS-Murung Raya Regency, Various census, survey, and other sources

Tabel 12.5 Indeks Harga Implisit Produk Domestik Regional Bruto Atas Dasar Harga Konstan 2010 Menurut Lapangan Usaha (2010=100) 2016-2020
Implicit Price Index of Gross Regional Domestic Product at 2010 Constant Market Prices by Industry (2010=100) in Murung Raya Regency, 2016-2020

Lapangan Usaha Industry	2016	2017	2018	2019*)	2020**)
(1)	(2)	(3)	(4)	(5)	(6)
A Pertanian, Kehutanan, dan Perikanan/ <i>Agriculture, Forestry, and Fishing</i>	137,68	144,02	145,36	149,36	154,84
B Pertambangan dan Penggalian/ <i>Mining and Quarrying</i>	106,38	110,68	116,59	111,75	93,06
C Industri Pengolahan/ <i>Manufacturing</i>	151,54	158,83	161,92	164,24	171,67
D Pengadaan Listrik dan Gas/ <i>Electricity and Gas</i>	183,16	204,52	218,00	230,04	240,71
E Pengadaan Air; Pengelolaan Sampah, Limbah, dan Daur Ulang/ <i>Water Supply; Sewerage, Waste Management, and Remediation Activities</i>	145,91	153,38	162,37	173,56	183,73
F Konstruksi/ <i>Construction</i>	151,20	162,47	176,89	189,27	204,95
G Perdagangan Besar dan Eceran; Reparasi Mobil dan Sepeda Motor/ <i>Wholesale and Retail Trade; Repair of Motor Vehicles and Motorcycles</i>	159,29	168,07	181,93	191,69	201,72
H Transportasi dan Pergudangan/ <i>Transportation and Storage</i>	140,74	153,45	168,13	184,14	194,41
I Penyediaan Akomodasi dan Makan Minum/ <i>Accommodation and Food Service Activities</i>	151,33	159,79	165,61	174,22	181,11

Lanjutan Tabel/Continued Table 12.5

Lapangan Usaha Industry		2016	2017	2018	2019*)	2020**)
(1)		(2)	(3)	(4)	(5)	(6)
J	Informasi dan Komunikasi/ Information and Communication	109,97	114,75	120,43	125,60	130,77
K	Jasa Keuangan dan Asuransi/ Financial and Insurance Activities	130,67	139,03	147,02	154,67	162,71
L	Real Estat/Real Estate Activities	152,49	160,23	170,86	180,35	190,51
M,N	Jasa Perusahaan/Business Activities	148,29	151,91	158,32	164,95	168,98
O	Administrasi Pemerintahan, Pertahanan, dan Jaminan Sosial Wajib/Public Administration and Defence; Compulsory Social Security	162,96	172,15	182,09	194,11	209,18
P	Jasa Pendidikan/Education	159,66	169,21	178,84	189,89	200,04
Q	Jasa Kesehatan dan Kegiatan Sosial/ Human Health and Social Work Activities	150,86	165,55	179,28	193,42	216,57
R,S, T,U	Jasa Lainnya/ Other Services Activities	155,02	165,22	176,14	187,08	190,40
A	Produk Domestik Regional Bruto/ Gross Regional Domestic Product	124,12	130,25	137,43	138,67	135,64

Catatan/Note : *) Angka Sementara/Preliminary Figures

**) Angka Sangat Sementara/ Very Preliminary Figures

Sumber/Source : BPS Kabupaten Murung Raya, berbagai sensus, survei dan sumber lain/BPS-Murung Raya Regency, Various census, survey, and other sources

Tabel 12.6 Laju Implisit Produk Domestik Regional Bruto Atas Dasar Harga Konstan 2010 Menurut Lapangan Usaha (persen), 2016-2020

Implicit Growth Rate of Gross Regional Domestic Product at 2010 Constant Market Prices by Industry (percent) in Murung Raya Regency, 2016-2020

Lapangan Usaha Industry	2016	2017	2018	2019*)	2020**)
(1)	(2)	(3)	(4)	(5)	(6)
A Pertanian, Kehutanan, dan Perikanan/ <i>Agriculture, Forestry, and Fishing</i>	4,84	4,60	0,93	2,75	3,67
B Pertambangan dan Penggalian/ <i>Mining and Quarrying</i>	3,14	4,04	5,35	-4,15	-16,72
C Industri Pengolahan/ <i>Manufacturing</i>	4,75	4,81	1,95	1,43	4,52
D Pengadaan Listrik dan Gas/ <i>Electricity and Gas</i>	5,58	11,66	6,59	5,52	4,64
E Pengadaan Air; Pengelolaan Sampah, Limbah, dan Daur Ulang/ <i>Water Supply; Sewerage, Waste Management, and Remediation Activities</i>	5,38	5,12	5,86	6,89	5,86
F Konstruksi/ <i>Construction</i>	4,28	7,45	8,88	7,00	8,29
G Perdagangan Besar dan Eceran; Reparasi Mobil dan Sepeda Motor/ <i>Wholesale and Retail Trade; Repair of Motor Vehicles and Motorcycles</i>	3,91	5,51	8,25	5,36	5,23
H Transportasi dan Pergudangan/ <i>Transportation and Storage</i>	8,83	9,03	9,57	9,52	5,58
I Penyediaan Akomodasi dan Makan Minum/ <i>Accommodation and Food Service Activities</i>	5,02	5,59	3,64	5,20	3,95

Lanjutan Tabel/Continued Table 12.6

Lapangan Usaha Industry		2016	2017	2018	2019*)	2020**)
(1)	(2)	(3)	(4)	(5)	(6)	
J	Informasi dan Komunikasi/ Information and Communication	3,06	4,35	4,95	4,29	4,11
K	Jasa Keuangan dan Asuransi/ Financial and Insurance Activities	5,65	6,40	5,74	5,20	5,20
L	Real Estat/Real Estate Activities	4,99	5,07	6,63	5,55	5,64
M,N	Jasa Perusahaan/Business Activities	2,27	2,44	4,22	4,19	2,44
O	Administrasi Pemerintahan, Pertahanan, dan Jaminan Sosial Wajib/Public Administration and Defence; Compulsory Social Security	9,55	5,64	5,78	6,60	7,76
P	Jasa Pendidikan/Education	5,49	5,98	5,69	6,18	5,35
Q	Jasa Kesehatan dan Kegiatan Sosial/ Human Health and Social Work Activities	9,50	9,74	8,29	7,89	11,97
R,S, T,U	Jasa Lainnya/ Other Services Activities	6,05	6,58	6,61	6,21	1,77
A	Produk Domestik Regional Bruto/ Gross Regional Domestic Product	4,16	4,94	5,51	0,91	-2,18

Catatan/Note : *) Angka Sementara/Preliminary Figures

**) Angka Sangat Sementara/ Very Preliminary Figures

Sumber/Source : BPS Kabupaten Murung Raya, berbagai sensus, survei dan sumber lain/BPS-Murung Raya Regency, Various census, survey, and other sources

Tabel 12.7 Produk Domestik Regional Bruto Atas Dasar Harga Berlaku Menurut Jenis Pengeluaran di Kabupaten Murung Raya (miliar rupiah), 2015-2019

Gross Regional Domestic Product at Current Market Prices by Type of Expenditure in Murung Raya Regency (billion rupiahs), 2015-2019

Jenis Pengeluaran		2015	2016	2017	2018*)	2019**)
Type of Expenditure		(2)	(3)	(4)	(5)	(6)
(1)						
1	Pengeluaran Konsumsi Rumah Tangga <i>Household Consumption</i>	2 121,8	2 369,0	2 621,4	2 891,0	3 205,9
2	Pengeluaran Konsumsi LNPRT <i>NPISH Consumption Expenditure</i>	30,0	35,1	40,5	47,4	54,4
3	Pengeluaran Konsumsi Pemerintah <i>Government Consumption</i>	933,5	997,2	1 072,2	1 176,5	1 272,0
4	Pembentukan Modal Tetap Bruto <i>Gross Fixed Capital Formation</i>	2 151,6	2 356,2	2 534,2	2 790,7	3 001,4
5	Perubahan Inventori <i>Changes in Inventories</i>	119,6	94,0	99,8	98,3	91,4
6	Net Ekspor Barang dan Jasa <i>Net Exports of Goods and Services</i>	225,5	297,1	463,1	678,1	654,6
Produk Domestik Regional Bruto/ Gross Regional Domestic Product		5 581,9	6 148,6	6 831,1	7 682,1	8 279,7

Catatan/Note : *) Angka Sementara/*Preliminary Figures*

**) Angka Sangat Sementara/ *Very Preliminary Figures*

Perbedaan angka disebabkan karena PDRB Menurut Pengeluaran belum dilakukan rekonsiliasi/ *The difference in figures is caused by the GRDP by Expenditure has not been reconciled .*

Sumber/Source : BPS Kabupaten Murung Raya, berbagai sensus, survei dan sumber lain/*BPS-Murung Raya Regency, Various census, survey, and other sources*

Tabel 12.8 Produk Domestik Regional Bruto Atas Dasar Harga Konstan 2010 Menurut Jenis Pengeluaran di Kabupaten Murung Raya (miliar rupiah), 2015-2019
Gross Regional Domestic Product at 2010 Constant Market Prices by Type of Expenditure in Murung Raya Regency (billion rupiahs), 2015-2019

Jenis Pengeluaran Type of Expenditure	2015	2016	2017	2018*)	2019**)
(1)	(2)	(3)	(4)	(5)	(6)
1 Pengeluaran Konsumsi Rumah Tangga <i>Household Consumption</i>	1 626,3	1 696,6	1 784,0	1 880,9	1 974,3
2 Pengeluaran Konsumsi LNPRT <i>NPISH Consumption Expenditure</i>	24,8	26,9	29,6	32,5	34,8
3 Pengeluaran Konsumsi Pemerintah <i>Government Consumption</i>	641,7	651,0	670,5	704,0	733,3
4 Pembentukan Modal Tetap Bruto <i>Gross Fixed Capital Formation</i>	1 538,8	1 620,7	1 675,3	1 747,2	1 792,5
5 Perubahan Inventori <i>Changes in Inventories</i>	54,4	36,8	35,9	29,6	25,9
6 Net Ekspor Barang dan Jasa <i>Net Exports of Goods and Services</i>	798,2	921,9	1 049,3	1 144,6	1 306,9
Produk Domestik Regional Bruto/ Gross Regional Domestic Product	4 684,2	4 953,9	5 244,7	5 538,9	5 867,7

Catatan/Note : *) Angka Sementara/Preliminary Figures

**) Angka Sangat Sementara/ Very Preliminary Figures

Perbedaan angka disebabkan karena PDRB Menurut Pengeluaran belum dilakukan rekonsiliasi/ *The difference in figures is caused by the GRDP by Expenditure has not been reconciled .*

Sumber/Source : BPS Kabupaten Murung Raya, berbagai sensus, survei dan sumber lain/BPS-Murung Raya Regency, Various census, survey, and other sources

Tabel 12.9 Distribusi Persentase Produk Domestik Regional Bruto Atas Dasar Harga Berlaku Menurut Pengeluaran di Kabupaten Murung Raya, 2015 - 2019
Percentage Distribution of Gross Regional Domestic Product at Current Prices by Expenditure in Murung Raya Regency, 2015 - 2019

Jenis Pengeluaran Type of Expenditure		2015	2016	2017	2018*)	2019**)
(1)	(2)	(3)	(4)	(5)	(6)	
1	Pengeluaran Konsumsi Rumah Tangga/ Households Consumption Expenditure	38,01	38,53	38,37	37,63	38,72
2	Pengeluaran Konsumsi LNPR/ NPIShs Consumption	0,54	0,57	0,59	0,62	0,66
3	Pengeluaran Konsumsi Pemerintah/ Government Consumption Expenditure	16,72	16,22	15,70	15,32	15,36
4	Pembentukan Modal Tetap Bruto/ Gross Fixed Capital Formation	38,55	38,32	37,10	36,33	36,25
5	Perubahan Inventori/ Changes in Inventories	2,14	1,53	1,46	1,28	1,10
6	Net Ekspor Barang dan Jasa / Net Exports of Goods and Services	4,04	4,83	6,78	8,83	7,91
Produk Domestik Regional Bruto Gross Regional Domestic Product		100,00	100,00	100,00	100,00	100,00

Catatan/Note : *) Angka Sementara/Preliminary Figures

***) Angka Sangat Sementara/ Very Preliminary Figures

Perbedaan angka disebabkan karena PDRB Menurut Pengeluaran belum dilakukan rekonsiliasi/ The difference in figures is caused by the GRDP by Expenditure has not been reconciled .

Sumber/Source : BPS Kabupaten Murung Raya, berbagai sensus, survei dan sumber lain/BPS-Murung Raya Regency, Various census, survey, and other sources

Tabel 12.10 Laju Pertumbuhan Produk Domestik Regional Bruto Atas Dasar Harga Konstan 2010 Menurut Pengeluaran di Kabupaten Murung Raya, 2015 - 2019
Growth Rate of Gross Regional Domestic Product at 2010 Constant Prices by Expenditure in Murung Raya Regency, 2015 - 2019

Jenis Pengeluaran Type of Expenditure		2015	2016	2017	2018*)	2019**)
(1)		(2)	(3)	(4)	(5)	(6)
1	Pengeluaran Konsumsi Rumah Tangga/ Households Consumption Expenditure	4,45	4,32	5,15	5,43	4,97
2	Pengeluaran Konsumsi LNPR/ NPIShs Consumption	3,51	8,12	10,38	9,80	6,81
3	Pengeluaran Konsumsi Pemerintah/ Government Consumption Expenditure	27,83	1,45	3,01	5,00	4,15
4	Pembentukan Modal Tetap Bruto/ Gross Fixed Capital Formation	6,43	5,32	3,37	4,29	2,59
5	Perubahan Inventori/ Changes in Inventories	-	-	-	-	-
6	Net Ekspor Barang dan Jasa / Net Exports of Goods and Services	-	-	-	-	-
Produk Domestik Regional Bruto Gross Regional Domestic Product		6,88	5,76	5,87	5,61	5,94

Catatan/Note : *) Angka Sementara/Preliminary Figures

**) Angka Sangat Sementara/ Very Preliminary Figures

Perbedaan angka disebabkan karena PDRB Menurut Pengeluaran belum dilakukan rekonsiliasi/ The difference in figures is caused by the GRDP by Expenditure has not been reconciled .

Sumber/Source : BPS Kabupaten Murung Raya, berbagai sensus, survei dan sumber lain/BPS-Murung Raya Regency, Various census, survey, and other sources

INDEKS PEMBANGUNAN MANUSIA (IPM)
KABUPATEN MURUNG RAYA
Human Development Index (HDI) in Murung Raya Regency



PROVINSI
KALIMANTAN TENGAH

80,77

KOTA
PALANGKARAYA

#1



67,98
KAB
MURUNG RAYA

#12

67,58

KAB
SERUYAN

#13

71,05

PENJELASAN TEKNIS

1. **Pertumbuhan ekonomi** merupakan suatu indikator dari dampak kebijaksanaan pembangunan yang dilaksanakan khususnya dalam bidang ekonomi.
2. **Menurut UNDP Indeks Pembangunan Manusia** didefinisikan sebagai proses perluasan pilihan bagi penduduk (a process of enlarging the choice of people) IPM mengukur pencapaian hasil pembangunan dari suatu daerah/ wilayah dalam tiga dimensi dasar pembangunan yaitu: lamanya hidup pengetahuan/ tingkat pendidikan dan standar hidup layak.
3. **Tingkat Upah** mengacu pada tingkat upah minimum dan lainnya seperti yang telah ditentukan dalam peraturan atau hukum mengenai upah.
4. **Inflasi** merupakan persentase kenaikan harga sejumlah barang dan jasa yang secara umum dikonsumsi rumah tangga Ada barang yang harganya naik dan ada yang tetap Namun tidak jarang ada barang/ jasa yang harganya justru turun Hitungan perubahan harga tersebut tercakup dalam suatu indeks harga yang dikena dengan Indeks

TECHNICAL NOTES

1. **Economic growth** is an indicator of the impact of development policies are implemented especially in the economic field.
2. **According to the UNDP Human Development Index (HDI)** is defined as a process of enlarging the choice of people HDI measures the achievement of development of an area/ region in three basic dimensions of development namely: the length of life knowledge/ level of education and decent living standards.
3. **Wage/salary** is based on minimum wages and the others as a rule or law about wage.
4. **Inflation** is the percentage of increase in price of goods and services which are generally consumed by households There are goods whose prices rise and there are fixed However it is not rare if goods / services whose prices declined Count of price changes is reflected in the price index were to be shot by the Consumer Price Index (CPI) The percentage increase in

Harga Konsumen (IHK) Persentase kenaikan IHK dikenal dengan inflasi sedangkan penurunannya disebut deflasi.

CPI inflation whereas the decrease is called deflation.

<https://murakab.bps.go.id>

ULASAN

Di tahun 2020, jumlah penduduk miskin di Provinsi Kalimantan Tengah sebanyak 132,94 ribu orang atau 4,98 persen dari jumlah penduduk Kalimantan Tengah. Jumlah penduduk miskin terbanyak di Kabupaten Kotawaringin Timur sebesar 26,64 ribu orang atau 9,85 persen dari jumlah penduduk Kabupaten Kotawaringin Timur. Sedangkan jumlah penduduk miskin terkecil di Kabupaten Sukamara yaitu sebanyak 2,13 ribu orang atau 3,36 persen dari jumlah penduduk Kabupaten Sukamara. Kabupaten Murung Raya memiliki jumlah penduduk miskin sebanyak 7,18 ribu orang atau 6,44 persen dari jumlah penduduk Kabupaten Murung Raya.

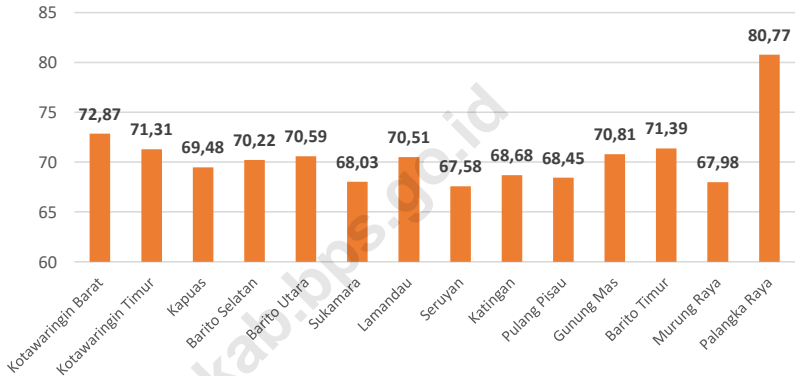
Pada tahun 2020, Indeks Pembangunan Manusia (IPM) di Provinsi Kalimantan Tengah sebesar 71,05 dan Kabupaten Murung Raya sebesar 67,98 yang berada di posisi ke-13 dari seluruh kabupaten di Provinsi Kalimantan Tengah.

DESCRIPTION

In 2020 the number of poor people in Central Kalimantan Province was 132.94 thousand people or 4.98 percent of the population of Central Kalimantan. The largest number of poor people in East Kotawaringin Regency is 26.64 thousand people or 9.85 percent of the population of East Kotawaringin Regency. While the smallest number of poor population in Sukamara Regency is 2.13 thousand people or 3.36 percent of the population of Sukamara Regency. Murung Raya Regency has a number of poor population of 7.18 thousand people or 6.44 percent of the population of Murung Raya Regency.

In 2020, the Human Development Index (HDI) in Central Kalimantan Province is 71.05 and Murung Raya Regency is 67.98 which is in the 13th position of all districts in Central Kalimantan Province.

Gambar 13.1 Indeks Pembangunan Manusia (IPM) menurut Kabupaten/Kota di Provinsi Kalimantan Tengah, 2020
Figures **Human Development Index (HDI) by Regency/Municipality in Kalimantan Tengah Province, 2020**



Sumber/Source : Diolah dari Hasil Sensus Survei dan Berbagai Sumber Lainnya/Based on Census Surveys and Others Sources

Tabel 13.1 Jumlah Penduduk Menurut Kabupaten/ Kota di Provinsi Kalimantan Tengah (ribu orang), 2016-2020
Table Population by Regency/ Municipality in Kalimantan Tengah Province (thousand people), 2016-2020

Kabupaten/Kota Regency/Municipality	2016 ¹	2017 ¹	2018 ¹	2019 ¹	2020 ²
(1)	(2)	(3)	(4)	(5)	(6)
Kabupaten/ Regency					
1. Kotawaringin Barat	286,7	295,3	304,1	312,9	270,4
2. Kotawaringin Timur	436,3	446,1	456,4	466,4	428,9
3. Kapuas	351,0	353,8	356,4	358,8	410,4
4. Barito Selatan	133,3	134,5	135,7	136,8	131,1
5. Barito Utara	128,4	129,3	130,0	130,7	154,8
6. Sukamara	57,5	59,8	62,0	64,3	63,5
7. Lamandau	76,2	78,3	80,5	82,7	97,6
8. Seruyan	182,3	190,0	197,8	205,9	162,9
9. Katingan	162,8	165,3	167,7	170,0	162,2
10. Pulang Pisau	125,5	126,2	126,7	127,1	134,5
11. Gunung Mas	112,5	115,1	117,5	119,9	135,4
12. Barito Timur	116,9	120,3	123,6	126,9	113,2
13. Murung Raya	113,0	115,6	118,2	120,8	111,5
Kota/Municipality					
14. Palangka Raya	267,8	275,7	283,6	291,7	293,5
Kalimantan Tengah	2 550,2	2 605,3	2 660,2	2 714,9	2 670,0

Catatan/Note : ¹ 2016-2019 : Hasil Proyeksi penduduk Indonesia 2010-2035 (pertengahan tahun/Juni)/The result of Indonesia Population Projection 2010-2035 (mid year/June)

² 2020 : Hasil SP2020 (September)/The result of the 2020 Population Census (September)

Sumber/Source: Hasil SP2020 (September)/The result of the 2020 Population Census (September)

Tabel 13.2 Jumlah Penduduk dan Rasio Jenis Kelamin Menurut Kabupaten/Kota di Provinsi Kalimantan Tengah, 2020
Table Population and Gender Ratio by Regency/Municipality in Kalimantan Tengah Province, 2020

Kabupaten/Kota Regency/Municipality	Jenis Kelamin Sex			Rasio Jenis Kelamin Sex Ratio
	Laki-laki Male	Perempuan Female	Jumlah Total	
(1)	(2)	(3)	(4)	(5)
Kabupaten/ Regency				
1. Kotawaringin Barat	140 537	129 851	270 388	108
2. Kotawaringin Timur	222 617	206 278	428 895	108
3. Kapuas	211 973	198 473	410 446	107
4. Barito Selatan	67 113	64 027	131 140	105
5. Barito Utara	80 473	74 339	154 812	108
6. Sukamara	33 387	30 077	63 464	111
7. Lamandau	52 143	45 468	97 611	115
8. Seruyan	86 211	76 695	162 906	112
9. Katingan	84 278	77 944	162 222	108
10. Pulang Pisau	70 180	64 319	134 499	109
11. Gunung Mas	71 378	63 995	135 373	112
12. Barito Timur	58 112	55 117	113 229	105
13. Murung Raya	57 948	53 579	111 527	108
Kota/Municipality				
14. Palangka Raya	149 355	144 102	293 457	104
Kalimantan Tengah	1 385 705	1 284 264	2 669 969	108

Sumber/Source: Hasil Perapihan Umur dari Data Administratif dan SP2020 (September)/The Result of Smoothing Single Year of Age from Administrative Data and the 2020 Population Census (September)

Tabel 13.3 Laju Pertumbuhan Produk Domestik Regional Bruto Atas Dasar Harga Konstan (2010=100) Beberapa Kabupaten/ Kota Menurut Harga Konstan di Kalimantan Tengah (Persen), 2016-2020

Growth of Gross Domestic Regional Based on Constant Price (2010=100) Product in Regencies/ Municipality by Constant Price in Kalimantan Tengah Province (percentage), 2016-2020

Kabupaten/Kota Regency/Municipality	2016	2017	2018	2019	2020
(1)	(2)	(3)	(4)	(5)	(6)
Kabupaten/ Regency					
1. Kotawaringin Barat	5,85	6,80	6,48	5,79	0,98
2. Kotawaringin Timur	7,93	7,94	6,92	7,13	-3,09
3. Kapuas	7,29	7,62	7,01	7,16	-1,04
4. Barito Selatan	5,63	5,44	5,12	4,96	-2,91
5. Barito Utara	5,48	6,01	5,95	5,42	-2,24
6. Sukamara	6,12	6,27	6,17	6,05	1,98
7. Lamandau	6,69	6,70	6,85	6,87	1,85
8. Seruyan	4,91	4,38	1,02	0,95	4,86
9. Katingan	6,54	6,56	6,59	5,81	-3,25
10. Pulang Pisau	6,06	5,83	5,94	6,37	2,69
11. Gunung Mas	7,00	6,63	6,87	7,21	3,36
12. Barito Timur	5,50	5,98	5,71	5,45	-2,73
13. Murung Raya	5,76	5,87	5,61	5,94	-2,48
Kota/Municipality					
14. Palangka Raya	6,92	6,99	7,14	7,17	-2,67
Kalimantan Tengah	6,35	6,73	5,61	6,12	-1,40

Sumber/Source : BPS Kabupaten Murung Raya, berbagai sensus, survei dan sumber lain/BPS-Murung Raya Regency, Various census, survey, and other sources

Tabel 13.4 Jumlah Penduduk Miskin Menurut Kabupaten/ Kota di Provinsi Kalimantan Tengah (Ribu Orang), 2016-2020
Number of Poor People by Regencies/ Municipality in Kalimantan Tengah Province (Thousand Peoples, 2016-2020)

Kabupaten/Kota Regency/Municipality	2016	2017	2018	2019	2020
(1)	(2)	(3)	(4)	(5)	(6)
Kabupaten/ Regency					
1. Kotawaringin Barat	14,01	13,27	12,9	12,76	11,46
2. Kotawaringin Timur	27,26	27,7	28,2	27,38	26,64
3. Kapuas	20,9	18,8	18,52	18,23	18,17
4. Barito Selatan	6,66	5,95	6,16	5,99	6,12
5. Barito Utara	7,53	6,72	6,5	6,46	6,78
6. Sukamara	2,37	1,99	1,96	2,01	2,13
7. Lamandau	2,9	2,74	2,52	2,47	2,61
8. Seruyan	14,92	14,04	14,56	14,66	14,53
9. Katingan	10,41	9,51	8,73	8,51	8,23
10. Pulang Pisau	7,04	6,54	5,71	5,39	5,21
11. Gunung Mas	6,75	6,67	5,96	5,86	5,78
12. Barito Timur	9,51	8,56	8,05	7,97	7,88
13. Murung Raya	7,2	6,75	7,39	7,21	7,18
Kota/Municipality					
14. Palangka Raya	10,25	9,91	9,78	9,69	10,23
Kalimantan Tengah	147,7	139,16	136,93	134,59	132,94

Sumber/Source : BPS, Survei Sosial Ekonomi Nasional Maret 2020/BPS-Statistics Indonesia, National Socioeconomic Survey March, 2020

Tabel 13.5 **Persentase Penduduk Miskin Menurut Kabupaten/ Kota di Provinsi Kalimantan Tengah, 2016-2020**
Percentage of Poor People Some of Regencies/ Municipality in Kalimantan Tengah Province), 2016-2020

Kabupaten/Kota Regency/Municipality	2016	2017	2018	2019	2020
(1)	(2)	(3)	(4)	(5)	(6)
Kabupaten/ Regency					
1. Kotawaringin Barat	4,96	5,44	4,27	4,11	3,59
2. Kotawaringin Timur	6,32	6,85	6,21	5,90	5,62
3. Kapuas	5,7	6,19	5,20	5,09	5,04
4. Barito Selatan	4,58	6,26	4,55	4,39	4,45
5. Barito Utara	5,38	5,98	5,00	4,95	5,17
6. Sukamara	3,73	4,56	3,19	3,16	3,23
7. Lamandau	3,8	4,87	3,15	3,01	3,09
8. Seruyan	8,08	8,77	7,43	7,19	6,85
9. Katingan	6,23	6,55	5,22	5,02	4,79
10. Pulang Pisau	5,49	5,45	4,51	4,24	4,09
11. Gunung Mas	5,85	6,90	5,10	4,91	4,75
12. Barito Timur	7,64	8,83	6,56	6,32	6,09
13. Murung Raya	6,32	6,44	6,28	6,00	5,85
Kota/Municipality					
14. Palangka Raya	3,75	3,94	3,47	3,35	3,44
Kalimantan Tengah	5,66	5,37	5,17	4,98	4,82

Sumber/Source : BPS, Survei Sosial Ekonomi Nasional Maret 2020/BPS-Statistics Indonesia, National Socioeconomic Survey March, 2020

Tabel 13.6 Indeks Pembangunan Manusia (IPM) menurut Kabupaten/ Kota di Provinsi Kalimantan Tengah, 2016-2020
Table Human Development Index (HDI) by Regencies/ Municipality in Kalimantan Tengah Province, 2016-2020

Kabupaten/Kota Regency/Municipality	2016	2017	2018	2019	2020
(1)	(2)	(3)	(4)	(5)	(6)
Kabupaten/ Regency					
1. Kotawaringin Barat	71,13	72,11	72,46	72,85	72,87
2. Kotawaringin Timur	69,42	70,17	70,56	71,16	71,31
3. Kapuas	66,98	68,04	68,68	69,38	71,31
4. Barito Selatan	69,00	69,25	69,73	70,10	70,22
5. Barito Utara	68,28	69,07	69,73	70,52	70,59
6. Sukamara	66,40	66,98	67,52	67,95	68,03
7. Lamandau	68,54	69,17	69,70	70,51	70,51
8. Seruyan	65,40	66,14	67,04	67,57	67,58
9. Katingan	67,41	67,56	67,91	68,55	68,68
10. Pulang Pisau	66,49	67,00	67,56	68,34	68,45
11. Gunung Mas	69,73	69,95	70,23	70,65	70,81
12. Barito Timur	70,33	70,57	70,82	71,34	71,39
13. Murung Raya	66,96	67,16	67,56	67,89	67,98
Kota/Municipality					
14. Palangka Raya	79,21	79,69	80,34	80,77	80,77
Kalimantan Tengah	69,13	67,79	70,42	70,91	71,05

Sumber/Source : Diolah dari Hasil Sensus Survei dan Berbagai Sumber Lainnya/Based on Census Surveys and Others Sources

Tabel 13.7 Indeks Pembangunan Gender (IPG) menurut Kabupaten/ Kota di Provinsi Kalimantan Tengah, 2017-2020
Table Gender Development Index (GDI) by Regencies/ Municipality in Kalimantan Tengah Province, 2017-2020

Kabupaten/Kota Regency/Municipality	2017	2018	2019	2020
(1)	(2)	(4)	(5)	(6)
Kabupaten/ Regency				
1. Kotawaringin Barat	91,76	91,76	91,69	...
2. Kotawaringin Timur	87,73	87,74	87,91	...
3. Kapuas	96,59	96,26	95,51	...
4. Barito Selatan	93,02	92,35	92,04	...
5. Barito Utara	85,16	85,89	87,15	...
6. Sukamara	91,24	91,45	90,84	...
7. Lamandau	91,97	91,88	91,90	...
8. Seruyan	88,64	89,46	89,44	...
9. Katingan	85,51	85,70	85,57	...
10. Pulang Pisau	91,70	91,72	92,12	...
11. Gunung Mas	91,74	91,89	92,10	...
12. Barito Timur	88,36	88,41	88,76	...
13. Murung Raya	82,92	83,23	83,41	...
Kota/Municipality				
14. Palangka Raya	94,42	94,66	94,96	...
Kalimantan Tengah	88,91	89,13	89,09	...

Sumber/Source : Diolah dari Hasil Sensus Survei dan Berbagai Sumber Lainnya/Based on Census Surveys and Others Sources

DATA

MENCERDASKAN BANGSA
Enlighten The Nation

<https://murakab.bps.go.id>



**BADAN PUSAT STATISTIK
KABUPATEN MURUNG RAYA**
BPS-Statistics of Murung Raya Regency

Jl. Pangeran Diponegoro (Komplek Pemda) Puruk Cahu 73911
Telp. 0528-303320; Website: <http://murakab.bps.go.id>
Email: bps6213@bps.go.id

ISSN. 2087 - 3972



9 772087 397007