

KABUPATEN BARITO TIMUR

DALAM ANGKA

BARITO TIMUR REGENCY

IN FIGURES

2021



**BADAN PUSAT STATISTIK
KABUPATEN BARITO TIMUR**
BPS-Statistics of Barito Timur Regency

KABUPATEN BARITO TIMUR

DALAM ANGKA

BARITO TIMUR REGENCY

IN FIGURES

2021



Kabupaten Barito Timur dalam Angka 2021

Barito Timur Regency in Figures 2021

ISSN : 0215-6407
No.Publikasi/Publication Number : 62120.2102
Katalog/Catalog : 1102001.6212
Ukuran Buku/Book Size : 14,8 x 21 cm
Jumlah Halaman/Number of Pages : xlviii+338 halaman/pages

Naskah/Manuscript:

Badan Pusat Statistik Kabupaten Barito Timur
BPS-Statistics of Barito Timur Regency

Penyunting/Editor:

Badan Pusat Statistik Kabupaten Barito Timur/BPS-Statistics of Barito Timur Regency

Tata Letak, Gambar Kover, dan Infografis/Layout, Cover Designed, and Infographics:

Badan Pusat Statistik Kabupaten Barito Timur/BPS-Statistics of Barito Timur Regency

Ilustrasi Kover/Cover Illustration :

Dam Turan Amis

Dam Turan Amis

Sumber Ilustrasi Infografis/Infographics Graphics by:

freepik.com, flaticon.com

Diterbitkan oleh/Published by :

©BPS Kabupaten Barito Timur/BPS-Statistics of Barito Timur Regency

Dicetak oleh/Printed by :

CV KBM

Dilarang mengumumkan, mendistribusikan, mengomunikasikan, dan/atau menggandakan sebagian atau seluruh isi buku ini untuk tujuan komersial tanpa izin tertulis dari Badan Pusat Statistik

Prohibited to announce, distribute, communicate, and/or copy part or all of this book for commercial purpose without permission from BPS

TIM PENYUSUN
DRAFTING TEAM

Penanggung Jawab/General Director:

Dzikronah

Naskah/Manuscript:

Rengga Anggia

Tata Letak/Layout:

Rengga Anggia

Pengolah Data Sektoral/Sectoral Data Processing:

Rengga Anggia

Amoy Yan Sari

Gambar Kulit/Cover Design:

Rengga Anggia

Infografis/Infographic:

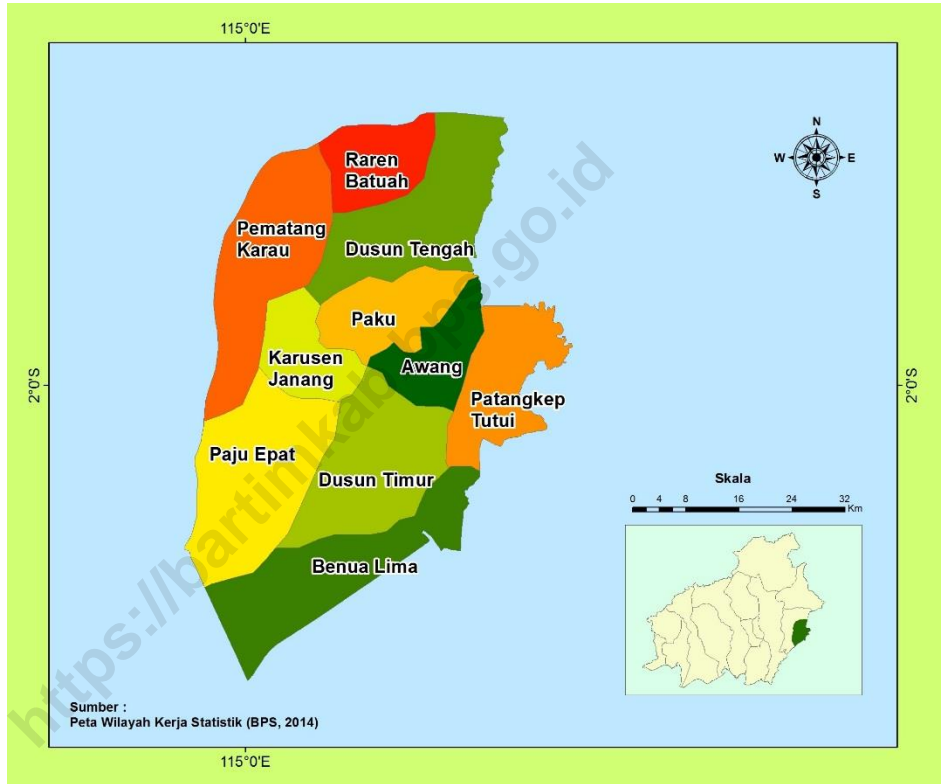
Rengga Anggia

Penyunting/Editor:

Luvita Ayurora Purwanto

PETA WILAYAH KABUPATEN BARITO TIMUR

Map of Barito Timur Regency



KEPALA BPS KABUPATEN BARITO TIMUR
Chief Statistician of Barito Timur Regency



Dzikronah SST, M.Si



KATA PENGANTAR

Kabupaten Barito Timur Dalam Angka 2021 merupakan publikasi tahunan yang diterbitkan oleh Badan Pusat Statistik (BPS) Kabupaten Barito Timur. Publikasi ini memuat gambaran umum tentang Barito Timur dalam angka-angka. Data yang dihimpun adalah statistik dasar yang bersumber dari BPS, statistik sektoral yang bersumber dari instansi pemerintah, dan statistik khusus yang bersumber dari instansi lainnya. Publikasi ini merupakan upaya dalam mengembangkan perstatistikan daerah agar tersedia data yang terpadu bagi berbagai keperluan di daerah ini.

Seiring dengan perkembangan kebutuhan konsumen data, publikasi Kabupaten Barito Timur Dalam Angka mengalami penyempurnaan dengan melakukan penambahan dan penyederhanaan tabel-tabel. Dari sisi kemudahan akses data, publikasi dan data-data dalam publikasi ini dapat diperoleh dengan mengunjungi website BPS Kabupaten Barito Timur (<http://bartimkab.bps.go.id>) tanpa berbayar.

Publikasi ini dapat terwujud berkat kerja sama dan partisipasi dari berbagai pihak. Kepada semua pihak yang telah memberikan kontribusi, kami sampaikan penghargaan dan terima kasih. Semoga penyajian data statistik ini dapat bermanfaat bagi semua pihak, terutama dalam rangka menyusun dan melaksanakan pembangunan. Kami mengharapkan tanggapan dan saran untuk perbaikan edisi yang akan datang.

Tamiang Layang, 26 Februari 2021

Kepala Badan Pusat Statistik
Kabupaten Barito Timur

Dzikronah SST, M.Si



PREFACE

Barito Timur Regency in Figures 2021 is an annual publication published by BPS-Statistics of Barito Timur Regency. The publication provides general pictures of Barito Timur Regency in figures. The collection data consist of basic statistic sourced from BPS-Statistics Indonesia, sectoral statistic sourced from government institutions, and particular statistics sourced from private organizations. This is an effort to improve regional statistics to provide integrated data for various purposes in this area.

In line with the increasing of data consumer needs, the Barito Timur Regency in Figures have been continuously improved by adding and simplifying the tables. The publication and series of the tables published by BPS-Statistics of Barito Timur Regency can be viewed or downloaded from the website bartimkab.bps.go.id for free as our commitment to provide an immediate and easier access to the data.

We are grateful to all government institutions and private organizations for providing the data and information contained in this edition. As always, comments relating to the content are most welcome.

Tamiang Layang, February 26th 2021

Chief Statistician
Of Barito Timur Regency

Dzikronah SST, M.Si

DAFTAR ISI/CONTENTS

	Halaman <i>page</i>
PETA WILAYAH KABUPATEN BARITO TIMUR.....	v
<i>Map of Barito Timur Regency</i>	v
KEPALA BPS KABUPATEN BARITO TIMUR.....	vii
<i>Chief Statistician of Barito Timur Regency</i>	vii
KATA PENGANTAR	ix
<i>PREFACE</i>	x
Daftar Isi/ <i>Contents</i>	xi
Daftar Tabel/ <i>List Of Tables</i>	xv
Daftar Gambar/ <i>List Of Figures</i>	xliii
PENJELASAN UMUM/ <i>EXPLANATORY NOTES</i>	xlv
STATISTIK KUNCI/ <i>KEY STATISTICS</i>	xlvii
1 GEOGRAFI DAN IKLIM/ <i>GEOGRAPHY AND CLIMATE</i>	1
1.1 GEOGRAFI/ <i>GEOGRAPHY</i>	9
1.2 KEADAAN IKLIM/ <i>CLIMATE CONDITION</i>	19
2 PEMERINTAHAN/ <i>GOVERNMENT</i>	23
2.1 WILAYAH ADMINISTRATIF/ <i>ADMINISTRATIVE AREA</i>	31
2.2 DEWAN PERWAKILAN RAKYAT DAERAH/ <i>THE REGIONAL HOUSE OF REPRESENTATIVE</i>	33
2.3 SUMBER DAYA MANUSIA/ <i>HUMAN RESOURCES</i>	36
2.4 KEUANGAN PEMERINTAH/ <i>GOVERNMENT FINANCE</i>	51
3 KEPENDUDUKAN DAN KETENAGAKERJAAN/ <i>POPULATION AND EMPLOYMENT</i>	59

3.1	PENDUDUK DAN KETENAGAKERJAAN/ <i>POPULATION AND EMPLOYMENT</i>	69
3.2	KETENAGAKERJAAN/ <i>EMPLOYMENT</i>	75
4	SOSIAL/ <i>SOCIAL</i>	85
4.1	PENDIDIKAN/ <i>EDUCATION</i>	95
4.2	KESEHATAN/ <i>HEALTH</i>	127
4.3	AGAMA DAN SOSIAL LAINNYA/ <i>RELIGION AND OTHER SOCIAL AFFAIRS</i>	145
4.4	KRIMINALITAS / <i>CRIME</i>	150
4.5	KEMISKINAN / <i>POVERTY</i>	157
4.6	PERUMAHAN DAN LINGKUNGAN/ <i>HOUSING AND ENVIRONMENT</i>	159
5	PERTANIAN/ <i>AGRICULTURE</i>	163
5.1	TANAMAN PANGAN / <i>FOOD CROPS</i>	175
5.2	HORTIKULTURA / <i>HORTICULTURE</i>	176
5.3	PERKEBUNAN / <i>PLANTATION</i>	202
5.3	PETERNAKAN / <i>LIVESTOCK</i>	206
5.4	PERIKANAN / <i>FISHERY</i>	213
6	ENERGI DAN INDUSTRI/ <i>ENERGY AND INDUSTRY</i>	215
6.1	LISTRIK DAN AIR MINUM/ <i>ELECTRICITY AND WATER SUPPLY</i>	223
6.2	INDUSTRI/ <i>INDUSTRY</i>	228
7	PARIWISATA/ <i>TOURISM</i>	231
8	TRANSPORTASI DAN KOMUNIKASI/ <i>TRANSPORTATION AND COMMUNICATION</i>	245

8.1	TRANSPORTASI / <i>TRANSPORTATION</i>	253
8.2	KOMUNIKASI / <i>COMMUNICATION</i>	257
9	PERBANKAN DAN KOPERASI / <i>BANK AND COOPERATIVES</i>	261
9.1	PERBANKAN / <i>BANK</i>	269
9.2	KOPERASI / <i>COOPERATIVES</i>	274
10	PENGELUARAN PENDUDUK DAN KONSUMSI MAKANAN / <i>POPULATION EXPENDITURE AND FOOD CONSUMPTION</i>	275
11	SISTEM NERACA REGIONAL / <i>SYSTEM OF REGIONAL ACCOUNTS</i>	289
11.1	PRODUK DOMESTIK REGIONAL BRUTO MENURUT LAPANGAN USAHA / <i>GROSS REGIONAL DOMESTIC PRODUCT BY INDUSTRY</i>	301
11.2	PRODUK DOMESTIK REGIONAL BRUTO MENURUT PENGELUARAN / <i>GROSS REGIONAL DOMESTIC PRODUCT BY EXPENDITURE</i>	314
12	PERBANDINGAN ANTAR KABUPATEN/KOTA / <i>REGENCY/MUNICIPALITY COMPARISON</i>	319

DAFTAR TABEL/LIST OF TABLES

	halaman page
1 GEOGRAFI DAN IKLIM/ <i>GEOGRAPHY AND CLIMATE</i>	1
1.1 GEOGRAFI/ <i>GEOGRAPHY</i>	9
1.1.1 Luas Daerah Menurut Kecamatan di Kabupaten Barito Timur, 2020.....	9
<i>Total Area by Subdistrict in Barito Timur Regency, 2020</i>	9
1.1.2 Tinggi Wilayah dan Jarak ke Ibukota Menurut Kecamatan di Kabupaten Barito Timur, 2020.....	11
<i>Attitude and Distance to the Capital by Subdistrict in Barito Timur Regency, 2020</i>	11
1.1.3 Luas Wilayah Menurut Kecamatan dan Desa/kelurahan di Kabupaten Barito Timur,2020	12
<i>Area by Subdistrict and Village/Ward of Barito Timur Regency, 2020</i>	12
1.1.4 Sungai yang Melintasi Wilayah Kabupaten Barito Timur (Km), 2020.....	17
<i>Rivers Crossing the Territory of Barito Timur Regency (Km), 2020</i> 17	
1.1.5 Panjang Sungai yang Dapat Dilayari dan Rata-rata Kedalaman Sungai di Kabupaten Barito Timur (Km), 2020	18
<i>Runnable River Length and Average River Depth in Barito Timur Regency (Km), 2020</i>	18
1.2 KEADAAN IKLIM/ <i>CLIMATE CONDITION</i>	19
1.2.1 Pengamatan Unsur Iklim di Stasiun Pengamatan Badan Meteorologi Klimatologi dan Geofisika (BMKG) Menurut Bulan di Kabupaten Barito Timur, 2020.....	19

	<i>Observation of Climate Elements Meteorological, Climatological, and Geophysical Agency by Month in Barito Timur Regency, 2020</i>	19
2	PEMERINTAHAN/GOVERNMENT	23
	2.1 WILAYAH ADMINISTRATIF/ADMINISTRATIVE AREA.....	31
	2.1.1 Jumlah Desa ¹ Menurut Kecamatan di Kabupaten Barito Timur, 2016-2020	31
	<i>Number of Village by Subdistrict in Barito Timur Regency, 2016-2020</i>	31
	2.1.2 Jumlah Rukun Tetangga (RT) dan Rukun Warga (RW) Menurut Kecamatan di Kabupaten Barito Timur, 2020	32
	<i>Number of Ward by Subdistrict in Barito Timur Regency, 2020</i> ...	32
	2.2 DEWAN PERWAKILAN RAKYAT DAERAH/THE REGIONAL HOUSE OF REPRESENTATIVE.....	33
	2.2.1 Jumlah Anggota DPRD Menurut Partai Politik dan Jenis Kelamin di Kabupaten Barito Timur, 2020	33
	<i>Number of Members of The Regional House of Representative by Political Parties and Sex in Barito Timur Regency, 2020</i> ...	33
	2.2.2 Jumlah Anggota DPRD Menurut Tingkat Pendidikan dan Jenis Kelamin di Kabupaten Barito Timur, 2020.....	34
	<i>Number of Members of The Regional House of Representative by Educational Level and Sex in Barito Timur Regency, 2020</i>	34
	2.2.3 Jumlah Keputusan DPRD Menurut Jenis Keputusan di Kabupaten Barito Timur, 2019	35
	<i>Number of The Regional House of Representative Decision by Type of Decision in Barito Timur Regency, 2019</i>	35
	2.3 SUMBER DAYA MANUSIA/HUMAN RESOURCES.....	36
	2.3.1 Jumlah Pegawai Negeri Sipil Daerah Menurut Jabatan dan Jenis Kelamin, 2019 - 2020	36

<i>Number of Civil Regional Servants by Occupation and Sex, 2019 - 2020</i>	36
2.3.2 Jumlah Pegawai Negeri Sipil Daerah Menurut Tingkat Pendidikan dan Jenis Kelamin, 2019 - 2020.....	37
<i>Number of Civil Regional Servants by Educational Level and Sex, 2019 - 2020</i>	37
2.3.3 Jumlah Pegawai Negeri Sipil Daerah Menurut Tingkat Kepangkatan dan Jenis Kelamin, 2019 - 2020	38
<i>Number of Civil Regional Servants by Hierarchy and Sex in Barito Timur Regency, 2019 - 2020</i>	38
2.3.4 Jumlah Pegawai Negeri Sipil Daerah Menurut Jenis Kelamin di Kabupaten Barito Timur, 2016-2020	40
<i>Number of Civil Regional Servants by Sex in Barito Timur Regency, 2016-2020</i>	40
2.3.5 Jumlah Pegawai Negeri Sipil Daerah Menurut Dinas/Instansi Pemerintah dan Tingkat Pendidikan di Kabupaten Barito Timur, 2020.....	41
<i>Number of Local Civil Servants by Department/Public Institutions and Education Attainment in Barito Timur Regency, 2020</i>	41
2.3.6 Jumlah Pegawai Negeri Sipil Daerah Menurut Dinas/Instansi Pemerintah dan Golongan di Kabupaten Barito Timur, 2020	45
<i>Number of Local Civil Servants by Department/Public Institutions and Groups in Barito Timur Regency, 2020</i>	45
2.3.7 Jumlah Personil Satuan Polisi Pamong Praja menurut Status di Kabupaten Barito Timur, 2020.....	49
<i>Number of Personnels Civil Service Police Unit by Status in Barito Timur Regency, 2020</i>	49
2.3.8 Jumlah Pegawai Negeri Sipil Pusat Menurut Dinas/Instansi Pemerintah dan Golongan di Kabupaten Barito Timur, 2020	50

	<i>Number of Center Government Civil Servants by Public Institutions and Groups in Barito Timur Regency, 2020</i>	50
2.4	KEUANGAN PEMERINTAH/ <i>GOVERNMENT FINANCE</i>	51
2.4.1	Realisasi Penerimaan Pemerintah Kabupaten Barito Timur Menurut Jenis Penerimaan Kabupaten Barito Timur (Juta Rupiah), 2018-2019	51
	<i>Actual Receipt of Barito Timur Regency by Type of Receipt Barito Timur Regency (Million Rupiahs), 2018-2019</i>	51
2.4.2	Realisasi Pengeluaran Pemerintah Kabupaten Barito Timur Menurut Jenis Pengeluaran Kabupaten Barito Timur (Juta Rupiah), 2018-2019	53
	<i>Actual Expenditure of Barito Timur Regency by Type of Expenditure Barito Timur Regency (Million Rupiahs), 2018-2019</i>	53
2.4.3	Realisasi Pengeluaran Pembiayaan Pemerintah Kabupaten Barito Timur (Juta Rupiah), 2018-2019	56
	<i>Actual Financing Expenditure of Barito Timur Government (Million Rupiahs), 2018-2019</i>	56
3	KEPENDUDUKAN DAN KETENAGAKERJAAN/ <i>POPULATION AND EMPLOYMENT</i>	59
3.1	PENDUDUK DAN KETENAGAKERJAAN/ <i>POPULATION AND EMPLOYMENT</i>	69
3.1.1	Penduduk, Laju Pertumbuhan Penduduk, Distribusi Persentase Penduduk, Kepadatan Penduduk, dan Rasio Jenis Kelamin Penduduk Menurut Kecamatan di Kabupaten Barito Timur, 2020.....	69
	<i>Population, Annual Population Growth Rate, Percentage of Total Population, Population Density and Population Sex Ratio by Subdistrict in Barito Timur Regency, 2020</i>	69
3.1.2	Jumlah Penduduk Menurut Jenis Kelamin Menurut Kecamatan di Kabupaten Barito Timur, 2020	72

<i>Population by Sex by Subdistrict in Barito Timur Regency, 2020 ..</i>	72
3.1.3 Jumlah Penduduk Menurut Kelompok Umur dan Jenis Kelamin di Kabupaten Barito Timur, 2020.....	73
<i>Number of Population by Ages Group and Sex in Barito Timur Regency, 2020.....</i>	73
3.1.4 Jumlah Akta Kelahiran yang Dikeluarkan Menurut Kecamatan di Kabupaten Barito Timur, 2016-2020	74
<i>Number of Birth Certificates Issued by Subdistrict in Barito Timur Regency, 2016-2020.....</i>	74
3.2 KETENAGAKERJAAN/EMPLOYMENT	75
3.2.1 Penduduk Berumur 15 Tahun ke Atas Menurut Jenis Kegiatan Selama Seminggu yang Lalu dan Jenis Kelamin di Kabupaten Barito Timur, 2020.....	75
<i>Population Over 15 Years Old by Types of Activities During the Previous Week and Sex in Barito Timur Regency, 2020.....</i>	75
3.2.2 Jumlah Penduduk Berumur 15 Tahun ke Atas Menurut Pendidikan Tertinggi yang Ditamatkan dan Jenis Kegiatan Selama Seminggu yang Lalu di Kabupaten Barito Timur, 2020	76
<i>Population Aged 15 Years Old and Over by Educational Attainment and Type of Activity During the Previous Week in Barito Timur Regency, 2020</i>	76
3.2.3 Jumlah Penduduk Berumur 15 Tahun ke Atas yang Bekerja Selama Seminggu yang Lalu Menurut Kelompok Umur dan Jenis Kelamin di Kabupaten Barito Timur, 2020	77
<i>Population Aged 15 Years Old and Over Who Worked During the Previous Week by Age Group and Sex in Barito Timur Regency, 2020.....</i>	77
3.2.4 Jumlah Penduduk Berumur 15 Tahun ke Atas yang Bekerja Selama Seminggu yang Lalu Menurut Lapangan Pekerjaan	

Utama dan Jenis Kelamin di Kabupaten Barito Timur, 2020.....	78
<i>Population Aged 15 Years Old and Over Who Worked During the Previous Week by Main Industry and Sex in Barito Timur Regency, 2020</i>	<i>78</i>
3.2.5 Jumlah Penduduk Berumur 15 Tahun ke Atas yang Bekerja Selama Seminggu yang Lalu Menurut Jumlah Jam Kerja Seluruhnya dan Jenis Kelamin di Kabupaten Barito Timur, 2020.....	79
<i>Population Aged 15 Years and Over Who Worked During the Previous Week by Age Group and Sex in Barito Timur Regency, 2020</i>	<i>79</i>
3.2.6 Jumlah Penduduk Berumur 15 Tahun ke Atas yang Bekerja Selama Seminggu yang Lalu Menurut Jumlah Jam Kerja Pada Pekerjaan Utama dan Jenis Kelamin di Kabupaten Barito Timur, 2020.....	80
<i>Population Aged 15 Years Old and Over Who Worked During the Previous Week by Number of Working Hours on Main Industry and Sex in Barito Timur Regency, 2020</i>	<i>80</i>
3.2.7 Jumlah Penduduk Berumur 15 Tahun ke Atas yang Bekerja Selama Seminggu yang Lalu Menurut Status Pekerjaan Utama dan Jenis Kelamin di Kabupaten Barito Timur, 2020.....	81
<i>Population Aged 15 Years Old and Over Who Worked During the Previous Week by Main Employment Status and Sex in Barito Timur Regency, 2020</i>	<i>81</i>
3.2.8 Penduduk Berumur 15 Tahun ke Atas Menurut Jenis Kegiatan Utama di Kabupaten Barito Timur, 2016-2020 ..	82
<i>Population Over 15 Years Old by Types of Major Activities in Barito Timur Regency, 2016–2020</i>	<i>82</i>

3.2.9	Jumlah Pencari Kerja Terdaftar Menurut Tingkat Pendidikan Tertinggi yang Ditamatkan dan Jenis Kelamin di Kabupaten Barito Timur, 2020.....	83
	<i>Number of Registered Job Applicants by Educational Attainment and Sex in Barito Timur Regency, 2020</i>	<i>83</i>
4	SOSIAL/SOCIAL.....	85
4.1	PENDIDIKAN/EDUCATION	95
4.1.1	Jumlah Sekolah, Guru dan Murid-Guru Taman Kanak-kanak (TK) di Bawah Kementerian Pendidikan dan Kebudayaan Menurut Kecamatan di Kabupaten Barito Timur, 2020/2021.....	95
	<i>Number of School, Teachers and Pupils in Kindergarten Under The Ministry of Education and Culture by Subdistrict in Barito Timur Regency, 2020/2021</i>	<i>95</i>
4.1.2	Jumlah Sekolah, Guru, dan Murid Raudatul Athfal (RA) di Bawah Kementerian Agama Menurut Kecamatan di Kabupaten Barito Timur, 2020/2021	98
	<i>Number of School, Teachers, and Pupils in Raudatul Athfal Under The Ministry of Religious Affairs by Subdistrict in Barito Timur Regency, 2020/2021</i>	<i>98</i>
4.1.3	Jumlah Sekolah, Guru, dan Murid Sekolah Dasar (SD) di Bawah Kementerian Pendidikan dan Kebudayaan Menurut Kecamatan di Kabupaten Barito Timur, 2020/2021	99
	<i>Number of School, Teachers, and Pupils in Primary Schools Under The Ministry of Education and Culture by Subdistrict in Barito Timur Regency, 2020/2021</i>	<i>99</i>
4.1.4	Jumlah Sekolah, Guru, dan Murid Madrasah Ibtidaiyah (MI) di Bawah Kementerian Agama Menurut Kecamatan di Kabupaten Barito Timur, 2020/2021	102

<i>Number of School, Teachers, and Pupils in Madrasah Ibtidaiyah (MI) Under The Ministry of Religious Affairs by Subdistrict in Barito Timur Regency, 2020/2021</i>	102
4.1.5 Jumlah Sekolah, Guru, dan Murid Sekolah Menengah Pertama (SMP) di Bawah Kementerian Pendidikan dan Kebudayaan Menurut Kecamatan di Kabupaten Barito Timur, 2020/2021.....	105
<i>Number of School, Teachers, and Pupils in Junior High Schools Under The Ministry of Education and Culture by Subdistrict in Barito Timur Regency, 2020/2021</i>	105
4.1.6 Jumlah Sekolah, Guru, dan Murid Madrasah Tsanawiyah (MTs) di Bawah Kementerian Agama Menurut Kecamatan di Kabupaten Barito Timur, 2020/2021.....	108
<i>Number of School, Teachers, and Pupils in Madrasah Tsanawiyah (MTs) Under The Ministry of Religious Affairs by Subdistrict in Barito Timur Regency, 2020/2021</i>	108
4.1.7 Jumlah Sekolah, Guru, dan Murid Sekolah Menengah Atas (SMA) di Bawah Kementerian Pendidikan dan Kebudayaan Menurut Kecamatan di Kabupaten Barito Timur, 2020/2021	111
<i>Number of School, Teachers, and Pupils in Senior High Schools Under The Ministry of Education and Culture by Subdistrict in Barito Timur Regency, 2020/2021</i>	111
4.1.8 Jumlah Sekolah, Guru, dan Murid Sekolah Menengah Kejuruan (SMK) di Bawah Kementerian Pendidikan dan Kebudayaan Menurut Kecamatan di Kabupaten Barito Timur, 2020/2021.....	114
<i>Number of School, Teachers, and Pupils in Vocational School Under The Ministry of Education and Culture by Subdistrict in Barito Timur Regency, 2020/2021</i>	114

4.1.9	Jumlah Sekolah, Guru, dan Murid Madrasah Aliyah (MA) di Bawah Kementerian Agama Menurut Kecamatan di Kabupaten Barito Timur, 2020/2021	117
	<i>Number of School, Teachers, and Pupils-in Madrasah Aliyah (MA) Under The Ministry of Religious Affairs by Subdistrict in Barito Timur Regency, 2020/2021</i>	<i>117</i>
4.1.10	Jumlah Desa ¹ /Kelurahan yang Memiliki Fasilitas Sekolah Menurut Kecamatan dan Tingkat Pendidikan Tahun 2018, 2019, dan 2020	120
	<i>Number of Villages Having Educational Facilities by Subdistrict and Educational Level in Barito Timur Regency Tahun 2018, 2019, and 2020</i>	<i>120</i>
4.1.11	Persentase Penduduk Usia 7–24 Tahun Menurut Jenis Kelamin, Kelompok Umur Sekolah, dan Partisipasi Sekolah di Kabupaten Barito Timur, 2020.....	123
	<i>Percentage of Population Aged 7-24 Years by Sex, Age Group, and School Participation in Barito Timur Regency, 2020.....</i>	<i>123</i>
4.1.12	Angka Partisipasi Murni (APM) dan Angka Partisipasi Kasar (APK) Menurut Jenjang Pendidikan di Kabupaten Barito Timur, 2019-2020.....	124
	<i>Net Enrollment Rates (NER) and Gross enrollment rate by Level of Education in Barito Timur Regency, 2019-2020.....</i>	<i>124</i>
4.1.13	Angka Partisipasi Sekolah (APS) di Kabupaten Barito Timur, 2017-2020	125
	<i>School Enrollment Rates in Barito Timur Regency, 2017-2020 ...</i>	<i>125</i>
4.1.14	Persentase Penduduk Usia 5 Tahun Ke Atas Menurut Jenis Kelamin dan Status Pendidikan di Kabupaten Barito Timur, 2020	126
	<i>Percentages of Population Over 5 Years Old by Sex and Education Status in Barito Timur Regency, 2020.....</i>	<i>126</i>
4.2	KESEHATAN/HEALTH.....	127

4.2.1	Jumlah Desa ¹ /Kelurahan yang Memiliki Sarana Kesehatan Menurut Kecamatan di Kabupaten Barito Timur, 2018-2020.....	127
	<i>Number of Villages¹ Having Health Facilities by Subdistrict in Barito Timur Regency, 2018-2020</i>	<i>127</i>
4.2.2	Jumlah Rumah Sakit Umum, Rumah Sakit Khusus, dan Puskesmas Menurut Kecamatan di Kabupaten Barito Timur, 2018-2019	130
	<i>Number of Hospital, Special Hospital, and Public Health Center by Subdistrict in Barito Timur Regency, 2018-2019</i>	<i>130</i>
4.2.3	Jumlah Tenaga Kesehatan Menurut Kecamatan di Kabupaten Barito Timur, 2019	133
	<i>Number of Medical Personnel by Subdistrict in Barito Timur Regency, 2019</i>	<i>133</i>
4.2.4	Jumlah Dokter Spesialis, Dokter Umum, dan Dokter Gigi di Sarana Pelayanan Kesehatan di Kabupaten Barito Timur, 2019.....	134
	<i>Number of Specialist Doctor, General Doctor, and Dentist on Medical Service in Barito Timur Regency, 2019</i>	<i>134</i>
4.2.5	Jumlah Balita yang Pernah Mendapat Imunisasi Menurut Kecamatan dan Jenis Imunisasi di Kabupaten Barito Timur, 2019.....	135
	<i>Number of Children Under 5 Years Who Ever Been Immunized by Subdistrict and The Type of Immunization in Barito Timur Regency, 2019</i>	<i>135</i>
4.2.6	Jumlah Kasus 10 Penyakit Terbanyak di Kabupaten Barito Timur, 2019	137
	<i>Number Cases of Top 10 Most Disease in Barito Timur Regency, 2019.....</i>	<i>137</i>

4.2.7	Jumlah Bayi Lahir, Bayi Berat Badan Lahir Rendah (BBLR), BBLR Dirujuk, dan Bergizi Buruk Menurut Kecamatan di Kabupaten Barito Timur, 2019.....	138
	<i>Number of Births, Babies with Low Birth Weights (LBW), Treated LBW, and Malnutrition Cases by Subdistrict in Barito Timur Regency, 2019</i>	138
4.2.8	Jumlah Ibu Hamil, Melakukan Kunjungan K1, K4, Kurang Energi Koronik (KEK), dan Apakah Mendapat Tablet Zat Besi (Fe) di Kabupaten Barito Timur, 2015–2019.....	139
	<i>Number of Pregnant Mother, Whether visit K1, K4, Whether Chronic Energy Deficiency (CED), and Whether Got Iron Substance (Fe) in Barito Timur Regency, 2015–2019</i>	139
4.2.9	Jumlah Kasus HIV/AIDS, IMS, DBD, Diare, TB, dan Malaria Menurut Kecamatan di Kabupaten Barito Timur, 2019 ..	140
	<i>Number Cases of HIV/AIDS, Sexually Transmitted Infections, Dengue Fever, TB, and Malaria by Subdistrict in Barito Timur Regency, 2019</i>	140
4.2.10	Jumlah Fasilitas Kesehatan Keluarga Berencana dan Pos Pelayanan Keluarga Berencana Desa (PPKBD) Menurut Kecamatan di Kabupaten Barito Timur, 2020.....	142
	<i>Number of Family Planning Health Facility and The Postal Service Village Family Planing (PSVFP) by Subdistrict in Barito Timur Regency, 2020</i>	142
4.2.11	Jumlah Pasangan Usia Subur dan Peserta KB Aktif Menurut Kecamatan di Kabupaten Barito Timur, 2020.....	143
	<i>Number of Fertile Age Couples and Active Acceptors Family Planning by Subdistrict in Barito Timur Regency, 2020</i> ...	143
4.3	AGAMA DAN SOSIAL LAINNYA/RELIGION AND OTHER SOCIAL AFFAIRS	145
4.3.1	Jumlah Penduduk Menurut Kecamatan dan Agama yang dianut, 2020.....	145

<i>Population by Subdistrict and Religion in Barito Timur Regency, 2020</i>	145
4.3.2 Jumlah Tempat Peribadatan Menurut Kecamatan di Kabupaten Barito Timur, 2020	147
<i>Number of Religious Worship Facilities by Subdistrict in Barito Timur Regency, 2020</i>	147
4.3.3 Jumlah Jamaah Haji yang Berangkat dan Mendaftar di Kabupaten Barito Timur, 2020	148
<i>Number of Hajj Departing dan Registered in Barito Timur Regency, 2020</i>	148
4.3.4 Jumlah Akta Perkawinan yang Dikeluarkan Menurut Kecamatan di Kabupaten Barito Timur, 2016–2020	149
<i>Number of Marriage Certificate Issued by Subdistrict in Barito Timur Regency, 2016–2020</i>	149
4.4 KRIMINALITAS /CRIME.....	150
4.4.1 Jumlah Tindak Pidana Menurut Kepolisian Resort di Kabupaten Barito Timur, 2016-2020	150
<i>Number of Reported Criminal Cases by Subdistrict Police Office in Barito Timur Regency, 2016-2020</i>	150
4.4.2 Persentase Penyelesaian Tindak Pidana Menurut Kepolisian Resort di Kabupaten Barito Timur, 2016 – 2020.....	151
<i>Percentage of Crime Clearance Rate by Subdistrict Police Office in Barito Timur Regency, 2016– 2020</i>	151
4.4.3 Banyaknya Kecelakaan dan Korban Lalu Lintas di Kabupaten Barito Timur, 2016 – 2020	152
<i>Number of Traffic Accidents and Casualties in Barito Timur Regency, 2016 – 2020</i>	152
4.4.4 Jumlah Perkara yang Diterima dan Diselesaikan Menurut Bulan di Kabupaten Barito Timur, 2016-2020.....	153

<i>Number of Received and Completed Cases by Month in Barito Timur Regency, 2016-2020</i>	153
4.4.5 Jumlah Data Penyelesaian Perkara Pidana pada Pengadilan Negeri Tamiang Layang Kelas II, 2020	154
<i>Number of Criminal Case Settlement Data in Class II Tamiang Layang District Court, 2020</i>	154
4.4.6 Banyaknya Narapidana Menurut Kelompok Umur dan Jenis Kelamin di Kabupaten Barito Timur, 2020.....	155
<i>Number of Prisoners by Groups of Age and Sex in Barito Timur Regency, 2020</i>	155
4.4.7 Jumlah Tindak Pidana Terbanyak menurut Jenis Tindak Pidana di Kabupaten Barito Timur, 2020.....	156
<i>Number of Most Criminal Acts by Types of Crime in Barito Timur Regency, 2020</i>	156
4.5 KEMISKINAN /POVERTY.....	157
4.5.1 Garis Kemiskinan dan Penduduk Miskin di Kabupaten Barito Timur, 2014 – 2020	157
<i>Poverty Line and Poor Population in Barito Timur Regency, 2014 – 2020</i>	157
4.5.2 Indeks Gini Rasio di Kabupaten Barito Timur, 2016 – 2020	158
<i>Gini Index Ratio in Barito Timur Regency, 2016 – 2020</i>	158
4.6 PERUMAHAN DAN LINGKUNGAN/HOUSING AND ENVIRONMENT	159
4.6.1 Banyaknya Sertifikat Tanah yang Dikeluarkan Menurut Jenis Hak Atas Tanah di Kabupaten Barito Timur, 2016–2020	159
<i>Number of Land Certificates Issued by Type of Land in Barito Timur Regency, 2016–2020</i>	159

4.6.2	Banyaknya Pelaksanaan Prona yang Dilaksanakan di Kabupaten Barito Timur, 2016–2020	160
	<i>Number of Prona Program in Barito Timur Regency, 2016–2020</i>	160
4.6.3	Banyaknya Surat Keputusan Pemerintah Mengenai Hak-hak Atas Tanah di Kabupaten Barito Timur, 2016–2020.	161
	<i>Number of Land-Law Certificates of Government in Barito Timur Regency, 2016–2020</i>	161
4.6.4	Luas Tanah yang Telah Dilaksanakan Pemberian Hak Atas Tanah Menurut Jenisnya (Ha) di Kabupaten Barito Timur, 2016–2020.....	162
	<i>Land Area given Land-Law by Kind (Ha) in Barito Timur Regency, 2016–2020.....</i>	162
5	PERTANIAN/AGRICULTURE.....	163
5.1	TANAMAN PANGAN /FOOD CROPS	175
5.1.1	Tanaman Pangan menurut Luas Panen, Produksi GKG, dan Produksi Beras di Kabupaten Barito Timur , 2018 - 2020	175
	<i>Food Crops by Harvest Area, MPD Production and Rice Production in Barito Timur Regency, 2018–2020</i>	175
5.2	HORTIKULTURA /HORTICULTURE	176
5.2.1	Luas Panen Tanaman Sayuran Menurut Kecamatan dan Jenis Tanaman di Kabupaten Barito Timur (ha), 2019 – 2020.....	176
	<i>Harvested Area of Vegetables by Subdistrict and Kind of Plant in Barito Timur Regency (ha), 2019 – 2020</i>	176
5.2.2	Produksi Tanaman Sayuran Menurut Kecamatan dan Jenis Tanaman di Kabupaten Barito Timur (kw), 2019 – 2020	178
	<i>Production of Vegetables by Subdistrict and Kind of Plant in Barito Timur Regency (qui), 2019 – 2020.....</i>	178

5.2.3	Luas Panen Tanaman Sayuran dan Buah-Buahan Semusim Menurut Jenis Tanaman di Kabupaten Barito Timur (ha), 2019 – 2020	180
	<i>Harvested Area of Seasonal Vegetables and Fruits by Kind of Plant in Barito Timur Regency (ha), 2019 – 2020.....</i>	180
5.2.4	Produksi Tanaman Sayuran dan Buah-Buahan Semusim Menurut Jenis Tanaman di Kabupaten Barito Timur (ton), 2019 – 2020	182
	<i>Production of Seasonal Vegetables and Fruits by Kind of Plant in Barito Timur Regency (ton), 2019 – 2020</i>	182
5.2.5	Luas Panen Tanaman Biofarmaka Menurut Kecamatan dan Jenis Tanaman di Kabupaten Barito Timur (m ²), 2019 – 2020	184
	<i>Harvested Area of Medicinal Plants by Subdistrict and Kind of Plant in Barito Timur Regency (m²), 2019 – 2020</i>	184
5.2.6	Produksi Tanaman Biofarmaka Menurut Kecamatan dan Jenis Tanaman di Kabupaten Barito Timur (kg), 2019 – 2020	186
	<i>Production of Medicinal Plants by Subdistrict and Kind of Plant in Barito Timur Regency (kg), 2019 – 2020.....</i>	186
5.2.7	Luas Panen Tanaman Biofarmaka Menurut Jenis Tanaman di Kabupaten Barito Timur (m ²), 2019-2020.....	188
	<i>Harvested Area of Medical Plants by Kind of Plant in Barito Timur Regency (m²), 2019-2020.....</i>	188
5.2.8	Produksi Tanaman Biofarmaka Menurut Jenis Tanaman di Kabupaten Barito Timur (kg), 2019-2020	189
	<i>Production of Medical Plants by Kind of Plant in Barito Timur Regency (kg), 2019-2020.....</i>	189
5.2.9	Luas Panen Tanaman Hias Menurut Kecamatan dan Jenis Tanaman di Kabupaten Barito Timur (m ²), 2019-2020... 190	

<i>Harvested Area of Ornamental Plants by Subdistrict and Kind of Plant in Barito Timur Regency (m²), 2019-2020</i>	190
5.2.10 Produksi Tanaman Hias Menurut Kecamatan dan Jenis Tanaman di Kabupaten Barito Timur (tangkai), 2019 – 2020.....	192
<i>Production of Ornamental Plants by Subdistrict and Kind of Plant in Barito Timur Regency (m²), 2019– 2020.....</i>	192
5.2.11 Luas Panen Tanaman Hias Menurut Jenis Tanaman di Kabupaten Barito Timur (m ²), 2019 – 2020.....	194
<i>Harvested Area of Ornamental Plants by Kind of Plant in Barito Timur Regency (m²), 2019– 2020</i>	194
5.2.12 Produksi Tanaman Hias Menurut Jenis Tanaman di Kabupaten Barito Timur (tangkai), 2019-2020.....	196
<i>Production of Ornamental Plants by Kind of Plant in Barito Timur Regency (stalks), 2019-2020.....</i>	196
5.2.13 Produksi Buah-buahan Menurut Kecamatan dan Jenis Tanaman di Kabupaten Barito Timur (ton), 2019-2020 .	198
<i>Production of Fruits by Subdistrict and Kind of Plant in Barito Timur Regency (ton), 2019-2020</i>	198
5.2.14 Produksi Buah-buahan dan Sayuran Tahunan Menurut Jenis Tanaman di Kabupaten Barito Timur (ton), 2019 – 2020.....	200
<i>Production of Annual Fruits and Vegetables by Kind of Plant in Barito Timur Regency (ton), 2019 – 2020.....</i>	200
5.3 PERKEBUNAN /PLANTATION.....	202
5.3.1 Luas Areal Tanaman Perkebunan Menurut Kecamatan dan Jenis Tanaman di Kabupaten Barito Timur (Ha), 2019-2020.....	202
<i>Planted Area of Estate Crops by Subdistrict and Type of Crops in Barito Timur Regency (Ha), 2019-2020</i>	202

5.3.2	Produksi Tanaman Perkebunan Menurut Kecamatan dan Jenis Tanaman di Kabupaten Barito Timur (Ton), 2019-2020	204
	<i>Production of Estate Crops by Subdistrict and Type of Crops in Barito Timur Regency (ton), 2019-2020.....</i>	204
5.3	PETERNAKAN /LIVESTOCK.....	206
5.3.1	Populasi Ternak Menurut Kecamatan dan Jenis Ternak di Kabupaten Barito Timur (Ekor), 2020	206
	<i>Livestock Population by Subdistrict and Type of Livestock in Barito Timur Regency (Heads), 2020</i>	206
5.3.2	Populasi Unggas Menurut Kecamatan dan Jenis Unggas di Kabupaten Barito Timur (Ekor), 2020	208
	<i>Population of Poultry by Subdistrict and kind of Poultry in East Barito Regency (Heads),2020.....</i>	208
5.3.3	Jumlah Ternak yang Dipotong Menurut Kecamatan dan Jenis Ternak di Kabupaten Barito Timur (Ekor), 2020	209
	<i>Number of Livestock Slaughtered by Subdistrict and type of Livestock in East Barito Regency (Heads), 2020</i>	209
5.3.4	Produksi Daging dan Telur Menurut Jenis Ternak di Kabupaten Barito Timur (Kg), 2015-2020	211
	<i>Production of Meat and Egg by Kind of Livestock and Poultry in Barito Timur Regenc (Kg), 2015-2020.....</i>	211
5.3.5	Produksi Telur Menurut Jenis Ternak di Kabupaten Barito Timur (Kg), 2016-2020	212
	<i>Production of Egg by Kind of Livestock and Poultry in Barito Timur Regency (Kg), 2016-2020</i>	212
5.4	PERIKANAN /FISHERY	213
5.4.1	Jumlah Rumah Tangga Perikanan (RTP), Luas Pemeliharaan, dan Produksi Budi Daya Ikan di Kabupaten Barito Timur, 2020	213

	<i>Number of Fisheries Households (FH), Maintenance Area, and Production of Culture Fish in Barito Timur Regency, 2020</i>	213
5.4.2	Produksi Budidaya Ikan Menurut Kecamatan di Kabupaten Barito Timur, 2020.....	214
	<i>Production of Culture Fish by Subdistrict in Barito Timur Regency, 2020</i>	214
6	ENERGI DAN INDUSTRI/ <i>ENERGY AND INDUSTRY</i>	215
6.1	LISTRIK DAN AIR MINUM/ <i>ELECTRICITY AND WATER SUPPLY</i>	223
6.1.1	Daya Terpasang, Produksi, dan Distribusi Listrik PT. PLN ULP Tamiang Layang Kabupaten Barito Timur, 2014 – 2020.....	223
	<i>Installed Capacity, Production, and Distribution Electricity of PT. PLN ULP in Barito Timur Regency, 2014 – 2020</i>	223
6.1.2	Jumlah Pelanggan Listrik Menurut Kecamatan di Barito Timur, 2016 - 2020	224
	<i>Number of Electricity Costumer by Subdistrict in Barito Timur Regency, 2016 – 2020</i>	224
6.1.3	Jumlah Pelanggan PDAM Menurut Jenis Konsumen, 2016–2020.....	225
	<i>Number of Drinking Water Regional Company Clients by Kind of Consumer, 2016–2020</i>	225
6.1.4	Jumlah Air Minum yang Disalurkan Menurut Jenis Konsumen (m3), 2016–2020	226
	<i>Quantity of Water Supply by Kind of Consumer (m3), 2016–2020</i>	226
6.1.5	Jumlah Pelanggan dan Air yang Disalurkan Menurut Kecamatan, 2020.....	227

	<i>Number of Customers and Distributed Water by Subdistrict, 2020</i>	227
6.2	INDUSTRI/INDUSTRY.....	228
6.2.1	Jumlah Perusahaan Menurut Badan Hukum yang Melakukan Registrasi di Kabupaten Barito Timur, 2016-2020	228
	<i>Number of Establishment by Legal Entities Registering in Barito Timur Regency, 2016-2020</i>	228
6.2.2	Jumlah Pedagang yang Melakukan Registrasi Menurut Kecamatan di Kabupaten Barito Timur, 2020.....	229
	<i>Number of Salers by Legal Entities Registering in Barito Timur Regency, 2020</i>	229
6.2.3	Jumlah Sarana Perdagangan yang Memiliki SIUP di Kabupaten Barito Timur, 2016-2020	230
	<i>Number of Trade Facilities Have Permit Trading in Barito Timur Regency, 2016-2020</i>	230
7	PARIWISATA/TOURISM.....	231
7.1	Jumlah Wisatawan Domestik dan Mancanegara di Kabupaten Barito Timur, 2018-2020	239
	<i>Number of Tourist Domestic and Overseas in Barito Timur Regency, 2018-2020</i>	239
7.2	Jumlah Restoran/Rumah Makan di Kabupaten Barito Timur, 2015-2019.....	240
	<i>Number of Restaurant in Barito Timur Regency, 2015-2019</i>	240
7.3	Banyaknya Peninggalan Sejarah dan Kepurbakalaan Menurut Kecamatan di Kabupaten Barito Timur, 2020 ..	241
	<i>Number of Historical and Antiquities Relics by Subdistrict in Barito Timur Regency, 2020</i>	241
7.4	Potensi Objek Wisata di Kabupaten Barito Timur, 2020 .	242

	<i>Potential Attractions in Barito Timur Regency, 2020</i>	242
8	TRANSPORTASI DAN KOMUNIKASI/ <i>TRANSPORTATION AND COMMUNICATION</i>	245
8.1	TRANSPORTASI / <i>TRANSPORTATION</i>	253
8.1.1	Panjang Jalan Menurut Kecamatan dan Pemerintahan yang Berwenang Mengelolanya di Kabupaten Barito Timur (km), 2020.....	253
	<i>Length of Roads by Subdistrict and Level of Government Authority in Barito Timur Regency (km), 2020</i>	253
8.1.2	Panjang Jalan Menurut Kecamatan dan Jenis Permukaan Jalan di Kabupaten Barito Timur (km), 2020.....	254
	<i>Length of Roads by Subdistrict and Type of Road Surface in Barito Timur Regency (km), 2020</i>	254
8.1.3	Panjang Jalan Menurut Kecamatan dan Kondisi Jalan di Kabupaten Barito Timur (km), 2020.....	255
	<i>Length of Roads by Subdistrict and Road Condition in Barito Timur Regency (km), 2020</i>	255
8.1.4	Jumlah Kendaraan Bermotor yang Terintegrasi Menurut Jenis Kendaraan di Kabupaten Barito Timur, 2020	256
	<i>Number of Integrated Motor Vehicles by Type of Vehicle in Barito Timur Regency, 2020</i>	256
8.2	KOMUNIKASI / <i>COMMUNICATION</i>	257
8.2.1	Jumlah Kantor Pos Pembantu Menurut Kecamatan di Kabupaten Barito Timur, 2016-2020.....	257
	<i>Number of Auxiliary Post Office by Subdistrict in Barito Timur Regency, 2016-2020</i>	257
8.2.2	Produksi Pos Menurut Jenisnya di Kabupaten Barito Timur, 2017-2020	258
	<i>Post Production by Types in Barito Timur Regency, 2017-2020</i> ..	258

9	PERBANKAN DAN KOPERASI/ <i>BANK AND COOPERATIVES</i>	261
9.1	PERBANKAN/ <i>BANK</i>	269
9.1.1	Jumlah Kantor Bank Umum di Kabupaten Barito Timur Menurut Status, 2020	269
	<i>Number of Public Bank Office in Barito Timur Regency by Status, 2020</i>	269
9.1.2	Posisi Kredit Kepada Usaha Mikro, Kecil, dan Menengah (UMKM) yang Diberikan Bank Umum Menurut Jenis Penggunaan di Kabupaten Barito Timur (Juta Rupiah), 2020	270
	<i>Outstanding of Commercial Banks Credits to Micro, Small and Medium Enterprise by Type of Credits in Barito Timur Regency (Million Rp), 2020</i>	270
9.1.3	Posisi Kredit Kepada Usaha Mikro, Kecil, dan Menengah (UMKM) yang Diberikan Bank Umum Menurut Skala Usaha di Kabupaten Barito Timur (Juta Rupiah), 2020.....	271
	<i>Outstanding of Commercial Banks Credits to Micro, Small and Medium Enterprise by Scale of Credits in Barito Timur Regency (Million Rp), 2020</i>	271
9.1.4	Posisi Pinjam Rupiah yang diberikan Bank Umum dan BPR Menurut Jenis Penggunaan di Kabupaten Barito Timur (Juta Rupiah), 2020	272
	<i>Outstanding of Loans in Rupiah of Commercial and Rural Banks by Type of Loans in Barito Timur Regency (Million Rp), 2020</i>	272
9.1.5	Posisi Pinjam Valuta Asing yang diberikan Bank Umum dan BPR Menurut Jenis Penggunaan di Kabupaten Barito Timur (Juta Rupiah), 2020	273
	<i>Outstanding of Loans in Foreign Currency of Commercial and Rural Banks by Type of Loans in Barito Timur Regency (Million Rp), 2020</i>	273

9.2	KOPERASI/COOPERATIVES	274
9.2.1	Jumlah Koperasi Menurut Jenis Koperasi dan Kecamatan di Kabupaten Barito Timur, 2020	274
	<i>Number of Cooperation by Type of Cooperation and Subdistrict in Barito Timur Regency, 2020</i>	<i>274</i>
10	PENGELUARAN PENDUDUK DAN KONSUMSI	
	MAKANAN/POPULATION EXPENDITURE AND FOOD CONSUMPTION	275
10.1	Persentase Penduduk Menurut Golongan Pengeluaran PerKapita Sebulan di Kabupaten Barito Timur, 2020.....	283
	<i>Percentage of Population by Expenditure Percapita Per Month Class in Barito Timur Regency, 2020</i>	<i>283</i>
10.2	Rata-rata Pengeluaran Perkapita Sebulan Menurut Kelompok Barang Makanan di Kabupaten Barito Timur (Rupiah), 2016-2020.....	284
	<i>Average Monthly Expenditure Percapita by Groups of Food Commodity in Barito Timur Regency (Rupiahs), 2016-2020.....</i>	<i>284</i>
10.3	Rata-rata Pengeluaran Perkapita Sebulan Menurut Kelompok Barang Bukan Makanan di Kabupaten Barito Timur (Rupiah), 2016-2020	285
	<i>Average Monthly Expenditure Percapita by Groups of Nonfood Commodity in Barito Timur Regency (Rupiahs), 2016-2020.....</i>	<i>285</i>
10.4	Distribusi Rata-rata Pengeluaran Perkapita Sebulan Menurut Kelompok Barang Makanan di Kabupaten Barito Timur (Rupiah), 2020.....	286
	<i>Distribution of Average Monthly Expenditure Percapita by Groups of Food Commodity in Barito Timur Regency (Rupiahs), 2020.....</i>	<i>286</i>

10.5	Distribusi Rata-rata Pengeluaran Perkapita Sebulan Menurut Kelompok Barang Bukan Makanan di Kabupaten Barito Timur (Rupiah), 2016-2020	287
	<i>Distribution of Average Monthly Expenditure Percapita by Groups of Nonfood Commodity in East Barito Regency (Rupiahs), 2016-2020</i>	<i>287</i>
11	SISTEM NERACA REGIONAL/SYSTEM OF REGIONAL ACCOUNTS ...	289
11.1	PRODUK DOMESTIK REGIONAL BRUTO MENURUT LAPANGAN USAHA/ GROSS REGIONAL DOMESTIC PRODUCT BY INDUSTRY	301
11.1.1	Produk Domestik Regional Bruto Atas Dasar Harga Berlaku Menurut Lapangan Usaha di Kabupaten Barito Timur (Miliar Rupiah), 2016-2020	301
	<i>Gross Regional Domestic Product at Current Market Prices by Industry in Barito Timur Regency (Billion Rupiahs), 2016-2020</i>	<i>301</i>
11.1.2	Produk Domestik Regional Bruto Atas Dasar Harga Konstan 2010 Menurut Lapangan Usaha di Kabupaten Barito Timur (Miliar Rupiah), 2016-2020	303
	<i>Gross Regional Domestic Product at Constant 2010 Market Prices by Industry in Barito Timur Regency (Billion Rupiahs), 2016-2020</i>	<i>303</i>
11.1.3	Distribusi Persentase Produk Domestik Regional Bruto Atas Dasar Harga Berlaku Menurut Lapangan Usaha di Kabupaten Barito Timur (Persen), 2016-2020	305
	<i>Percentage Distribution of Gross Regional Domestic Product at Current Market Price by Industry in Barito Timur Regency (Percent), 2016-2020</i>	<i>305</i>
11.1.4	Laju Pertumbuhan Produk Domestik Regional Bruto Atas Dasar Harga Konstan 2010 Menurut Lapangan Usaha di Kabupaten Barito Timur (Persen), 2016-2020	307

<i>Growth Rate of Gross Regional Domestic Product at Constant 2010 Market Price by Industry in Barito Timur Regency (Percent), 2016-2020</i>	307
11.1.5 Indeks Harga Implisit Produk Domestik Regional Bruto Menurut Lapangan Usaha di Kabupaten Barito Timur (2010=100), 2016-2020	309
<i>Implicit Price Index of Gross Regional Domestic Product by Industry in Barito Timur Regency (2010=100), 2016-2020</i>	309
11.1.6 Laju Implisit Produk Domestik Regional Bruto Menurut Lapangan Usaha di Kabupaten Barito Timur (Persen),2016-2020.....	311
<i>Implicit Growth Rate of Gross Regional Domestic Product by Industry in Barito Timur Regency (Percent), 2016-2020</i> .	311
11.1.7 PDRB Perkapita Atas Dasar Harga Berlaku dan Harga Konstan 2010 di Kabupaten Barito Timur (Juta Rupiah), 2015-2020	313
<i>GRDP Percapita at Current and Constant 2010 Market Price in Barito Timur Regency (Million Rupiahs), 2015-2020</i>	313
11.2 PRODUK DOMESTIK REGIONAL BRUTO MENURUT PENGELUARAN/ GROSS REGIONAL DOMESTIC PRODUCT BY EXPENDITURE	314
11.2.1 Produk Domestik Regional Bruto Atas Dasar Harga Berlaku Menurut Pengeluaran di Kabupaten Barito Timur (Miliar Rupiah), 2016-2020	314
<i>Gross Regional Domestic Product at Current Market Prices by Expenditure in Barito Timur Regency (Billion Rupiahs), 2016-2020</i>	314
11.2.2 Produk Domestik Regional Bruto Atas Dasar Harga Konstan 2010 Menurut Pengeluaran di Kabupaten Barito Timur (Miliar Rupiah), 2016-2020.....	315

	<i>Gross Regional Domestic Product at 2010 Constant Market Prices by Expenditure in Barito Timur Regency (Billion Rupiahs), 2016-2020</i>	315
11.2.3	Persentase Distribusi Produk Domestik Regional Bruto Atas Dasar Harga Berlaku Menurut Pengeluaran di Kabupaten Barito Timur (Miliar Rupiah), 2016-2020.....	316
	<i>Percentage Distribution of Gross Regional Domestic Product at Current Market Prices by Expenditure in Barito Timur Regency (Billion Rupiahs), 2016-2020</i>	316
11.2.4	Laju Pertumbuhan Produk Domestik Regional Bruto Atas Dasar Harga Konstan Menurut Pengeluaran di Kabupaten Barito Timur (Milyar Rupiah), 2016-2020.....	317
	<i>Growth rate of Gross Regional Domestic Product at Current Market Prices by Expenditure in Barito Timur Regency (Billion Rupiahs), 2016-2020</i>	317
12	PERBANDINGAN ANTAR KABUPATEN/KOTA/REGENCY/MUNICIPALITY COMPARISON.....	319
12.1	Luas Wilayah dan Ibukota Menurut Kabupaten/Kota di Provinsi Kalimantan Tengah, 2020.....	327
	<i>Wide Area and Name of Regional Capital by Regency/Municipality in Kalimantan Tengah Province, 2020</i>	327
12.2	Jumlah Penduduk Menurut Kabupaten/Kota di Provinsi Kalimantan Tengah, 2020.....	328
	<i>Number of Population by Regency/Municipality in Kalimantan Tengah Province, 2020</i>	328
12.3	Laju Pertumbuhan Produk Domestik Regional Bruto Atas Dasar Harga Konstan 2010 Menurut Kabupaten/Kota di Provinsi Kalimantan Tengah, 2016-2020.....	329
	<i>Growth Rate of Gross Domestic Regional Product at Constant 2010 Market Prices by Regency/Municipality in Kalimantan Tengah Province, 2016-2020</i>	329

12.4	Laju Inflasi Bulanan Provinsi Kalimantan Tengah, 2017–2020.....	330
	<i>Monthly Inflation Rate of Central Kalimantan Tengah Province, 2017–2020.....</i>	330
12.5	Indeks Harga Konsumen (IHK) Menurut Kabupaten/Kota di Provinsi Kalimantan Tengah, 2016-2020.....	332
	<i>Consumer Price Index (CPI) by Regency/Municipality in Kalimantan Tengah Province , 2015-2019.....</i>	332
12.6	Jumlah Penduduk Miskin Menurut Kabupaten/Kota di Provinsi Kalimantan Tengah (000), 2016-2020	333
	<i>Number of Poor Population by Regency/Municipality in Kalimantan Tengah Province (000), 2016-2020.....</i>	333
12.7	Persentase Penduduk Miskin (PO) Menurut Kabupaten/Kota di Provinsi Kalimantan Tengah, 2016-2020.....	334
	<i>Percentage of Poor People (PO) by Regency/Municipality in Kalimantan Tengah Province (000), 2016-2020.....</i>	334
12.8	Garis Kemiskinan Menurut Kabupaten/Kota di Provinsi Kalimantan Tengah (Rp/Kapita/Bulan), 2016-2020	335
	<i>Poverty Line by Regency/Municipality in Kalimantan Tengah Province (Rp/Capita/Month), 2016-2020.....</i>	335
12.9	Indeks Pembangunan Manusia (IPM) Menurut Kabupaten/Kota di Provinsi Kalimantan Tengah, 2016-2020.....	336
	<i>Human Development Index (HDI) by Regency/Municipality in Kalimantan Tengah, 2016-2020.....</i>	336
12.10	Indeks Kemahalan Konstruksi (IKK) Menurut Kabupaten/Kota di Provinsi Kalimantan Tengah, 2016-2020.....	337
	<i>Construction Cost Index by Regency/Municipality in Kalimantan Tengah, 2016-2020.....</i>	337

12.11 Upah Minimum Regional Menurut Kabupaten/Kota di Provinsi Kalimantan Tengah (Rupiah), 2016-2020.....	338
<i>Regional Minimum Wage by Regency/Municipality in Kalimantan Tengah, 2016-2020</i>	<i>338</i>

<https://bartimkab.bps.go.id>

DAFTAR GAMBAR/LIST OF FIGURES

	halaman page
1.1 Suhu Udara Min, Maks dan Rata-rata Setiap Bulan di Kabupaten Barito Timur, 2020	7
<i>The Average Rainday of Each Month in Barito Timur Regency, 2020</i>	7
2.1 Jumlah Pegawai Negeri Sipil Daerah Menurut Tingkat Pendidikan dan Jenis Kelamin, 2020	29
<i>Number of Civil Regional Servants by Educational Level and Sex, 2020</i>	29
3.1 Jumlah Penduduk Menurut Jenis Kelamin Menurut Kecamatan di Kabupaten Barito Timur, 2020	67
<i>Population by Sex by Subdistrict in Barito Timur Regency, 2020</i>	67
4.1 Garis Kemiskinan dan Penduduk Miskin di Kabupaten Barito Timur, 2016-2020	93
<i>Poverty Line in Barito Timur Regency, 2016 – 2020</i>	93
5.1 Tanaman Pangan menurut Luas Penen, Produksi GKG, Produksi Beras, Konsumsi dan Neraca di Kabupaten Barito Timur , 2018 - 2020	173
<i>Food Crops by Area of Penen, MPD Production, Rice Production, Consumption and Balance in Barito Timur Regency, 2018–2020</i>	173
6.1 Jumlah pelanggan Menurut Kecamatan, 2020	221
<i>Number of customers by Subdistrict, 2020</i>	221
7.1 Jumlah Wisatawan Domestik dan Mancanegara di Kabupaten Barito Timur, 2018-2020	237
<i>Number of Tourist in Barito Timur Regency, 2018-2020</i>	237

8.1 Panjang Jalan Menurut Kecamatan dan Jenis Permukaan Jalan di Kabupaten Barito Timur (km), 2020	251
<i>Length of Roads by Subdistrict and Type of Road Surface in Barito Timur Regency (km), 2020.....</i>	<i>251</i>
9.1 Jumlah Koperasi Menurut Jenis Koperasi dan Kecamatan di Kabupaten Barito Timur, 2020	267
<i>Number of Cooperation by Type of Cooperation and Subdistrict in Barito Timur Regency, 2020</i>	<i>267</i>
10.1 Rata-rata Perkapita Sebulan Menurut Kelompok Barang Makanan di Kabupaten Barito Timur (Rupiah), 2020	281
<i>Average Monthly Expenditure Percapita by Groups of Food Commodity in Barito Timur Regency (Rupiahs), 2020</i>	<i>281</i>
11.1 PDRB Perkapita Atas Dasar Harga Berlaku dan Harga Konstan 2010 di Kabupaten Barito Timur (Juta Rupiah), 2015-2020	299
<i>GRDP Percapita at Current and Constant 2010 Market Price in Barito Timur Regency (Million Rupiahs), 2015-2020</i>	<i>299</i>
12.1 Jumlah Penduduk Miskin Menurut Kabupaten/Kota di Provinsi Kalimantan Tengah (000), 2020	325
<i>Number of Poor Population by Regency/Municipality in Kalimantan Tengah Province (000), 2020.....</i>	<i>325</i>

PENJELASAN UMUM/ EXPLANATORY NOTES

Tanda-tanda, satuan-satuan, dan lain-lainnya yang digunakan dalam publikasi ini adalah sebagai berikut:

Symbols, measurement units, and acronyms which are used in this publication, are as follows:

1. TANDA-TANDA/SYMBOLS

Data tidak tersedia/Data not available	: ...
Tidak ada atau nol /Null or zero	: –
Data dapat diabaikan/Data negligible	: 0
Tanda decimal/Decimal point	: ,
Data tidak dapat ditampilkan/Not applicable	: NA
Angka estimasi/Estimated figures	: e
Angka diperbaiki/Revised figures	: r
Angka sementara/Preliminary figures	: x
Angka sangat sementara/Very preliminary figures	: xx
Angka sangat sangat sementara/Very very preliminary figures	: xxx

2. SATUAN/UNITS

barel/ <i>barrel</i>	: 158,99 liter/ <i>liters</i> = 1/6,2898 m ³
hektar (ha)/ <i>hectare (ha)</i>	: 10 000 m ²
kilometer (km)/ <i>kilometres (km)</i>	: 1 000 meter/ <i>meters (m)</i>
knot/ <i>knot</i>	: 1,8523 km/jam (<i>km/hour</i>)
kuintal/ <i>quintal</i>	: 100 kg
KWh	: 1 000-Watt <i>hour</i>
MWh	: 1 000 KWh
liter (untuk beras)/ <i>litre (for rice)</i>	: 0,80 kg
MMSCF	: 1/35,3 m ³
metrik ton (m.ton)/ <i>metric ton (m. ton)</i>	: 0,98421 long ton = 1 000 kg
ons/ <i>ounce</i>	: 28,31 gram/ <i>grams</i>
ton	: 1 000 kg

Satuan lain: buah, dus, butir, helai/lembar, kaleng, batang, pulsa, ton kilometer (ton-km), jam, menit, persen (%).

Other units: unit, pack, pieces, sheet, tin, pulse, ton-kilometres(ton-km), hour, minute, percent (%).

Perbedaan angka di belakang koma disebabkan oleh pembulatan angka.

The Difference in Decimal Numbers is Caused by Rounding.

STATISTIK KUNCI 2018-2020/KEY STATISTICS 2018-2020

Rincian/Description	Satuan/Unit	2018	2019	2020
(1)	(2)	(5)	(6)	(7)
SOSIAL/SOCIAL				
Penduduk ¹ /Population ¹	ribu/thousand	123,56	126,9	113,2
Laju Pertumbuhan Penduduk ¹ /Population Growth ¹	%	2,74	2,68	1,47
Tingkat Partisipasi Angkatan Kerja -TPAK ² Labour Force Participation Rate-LFPR ²	%	96,50	74,89	77,73
Tingkat Pengangguran Terbuka-TPT ² Unemployment Rate-UR ²	%	3,50	2,89	2,91
Penduduk Miskin ³ /Poor People ⁴	ribu/thousand	8,05	7,97	7,87
Persentase Penduduk Miskin ⁴ Percentage of Poor People ⁴	%	6,56	6,32	6,09
Indeks Pembangunan Manusia-IPM ⁵ Human Development Index ⁶	-	70,82	71,34	71,39
EKONOMI/ECONOMIC				
Produk Domestik Regional Bruto (PDRB) Harga Berlaku ⁶ Gross Regional Domestic Bruto (GRDP) at Current Price ⁶	miliar rupiah billion rupiahs	7 043,15	7 548,50	7 103,35
Laju Pertumbuhan Ekonomi ⁷ /Economic Growth ⁷	%	5,71	5,45	-2,73
PDRB Per Kapita Harga Berlaku ^{6,8} Per Capita of GRDP at Current Price ^{6,8}	juta rupiah million rupiahs	57,00	59,50	54,56

Catatan/Notes: ¹ Hasil proyeksi penduduk Indonesia 2010–2035 (pertengahan tahun/Juni)/ *The result of Indonesia population projection 2010–2035 (mid year/June)*

² Kondisi Agustus/ *Condition at August*

³ Menggunakan penimbang hasil proyeksi penduduk tahun 2010–2035/ *Weighted by the 2010–2035 population projection*

⁴ Kondisi Maret/ *Condition at March*

⁵ Sejak tahun 2010, IPM dihitung dengan metode baru. Komponen IPM metode baru adalah angka harapan hidup saat lahir, harapan lama sekolah, rata-rata lama sekolah, dan pengeluaran per kapita/ *Since 2010, HDI was calculated using new method. New HDI component are life expectancy at birth, expected years of schooling, means years of schooling, and expenditure per capita*

⁶ Mulai tahun 2010 mengadopsi *System of National Account 2008 (SNA 2008)*/ *Since 2010 is in line with System of National Account 2008 (SNA 2008)*

⁷ Menggunakan tahun dasar 2010 (2010=100)/ *Using 2010 base year (2010=100)*

⁸ Menggunakan proyeksi penduduk berdasarkan hasil SP2010/ *Using population projection based on SP2010*

7

Geografi dan Iklim
GEOGRAPHY AND CLIMATE



Suhu Udara

27,4 °C

Temperature

tahun *year*
2020

**Kelembapan
Relatif**

85 %

**Average
Humidity**



Curah Hujan

65,9 mm

Rainfall

PENJELASAN TEKNIS

1. Letak astronomis adalah letak suatu pada muka bumi yang didefinisikan dengan dari posisi garis lintang dan garis bujur. Garis lintang adalah koordinat geografis yang menunjukkan posisi utara-selatan sebuah titik di permukaan bumi sedangkan garis bujur adalah menunjukkan posisi timur-barat.
2. Letak geografis adalah posisi keberadaan sebuah wilayah berdasarkan letak dan bentuknya dimuka bumi. Letak geografis menunjukkan batas-batas wilayah dan berkaitan dengan fitur geografis fisik (seperti benua, pegunungan, samudera, laut, sungai, dan danau).
3. Luas wilayah kabupaten/kota mengacu kepada Undang-Undang Nomor 5 Tahun 2002 Tentang Pembentukan Kabupaten Katingan, Kabupaten Seruyan, Kabupaten Sukamara, Kabupaten Lamandau, Kabupaten Gunung Mas, Kabupaten Pulang Pisau, Kabupaten Murung Raya, Dan Kabupaten Barito Timur Di Provinsi Kalimantan Tengah dan

TECHNICAL NOTES

1. *Astronomical position is a point on the earth, defined in terms of astronomical latitude and longitude. Latitude is a coordinate that specifies the north-south position of a point on the Earth's surface, whereas longitude specifies the east-west position.*
2. *Geographic position is the situation of any point or area on the earth's surface in relation to the territories or objects outside it. Geographic position denotes territorial boundaries and relates to physical-geographic features (such as continents, mountains, oceans, seas, rivers, and lakes).*
3. *The area of the regency/municipality based on Law No.5 of 2002 on the Establishment of the Regencies of Katingan, Seruyan, Sukamara, Lamandau, Gunung Mas, Pulang Pisau, Murung Raya and East Barito and Regulation of the Minister of Home Affairs RI Number 137 in 2017 on the Code and*

Permendagri RI No. 137 Tahun 2017 Tentang Kode dan Data Wilayah Administrasi Pemerintahan.

Regional Government Administration Data.

4. Iklim adalah statistik cuaca dalam jangka waktu yang lama. Iklim diukur dengan menilai pola variasi suhu, kelembaban, tekanan atmosfer, angin, curah hujan, jumlah partikel atmosfer, dan variabel meteorologi lainnya di wilayah tertentu dalam jangka waktu yang lama. Cuaca berbeda dengan iklim, yaitu menggambarkan kondisi jangka pendek dari variabel-variabel tersebut.
4. *Climate is the statistics of weather over long periods of time. It is measured by assessing the patterns of variation in temperature, humidity, atmospheric pressure, wind, precipitation, atmospheric particle count, and other meteorological variables in a given region over long periods of time. Weather differs from climate, in that weather only describes the short-term conditions of these variables.*

ULASAN

DESCRIPTION

1.1 KEADAAN GEOGRAFI

Kabupaten Barito Timur yang beribukota di Tamiang Layang terletak **antara 1°2' Lintang Utara dan 2°5' Lintang Selatan, 114° – 115° Bujur Timur**. Kabupaten Barito Timur diapit oleh Kabupaten Barito Selatan di sebelah Utara dan Barat, Kabupaten Tabalong di Propinsi Kalimantan Selatan di sebelah Timur, Kabupaten Barito Selatan dan Kabupaten Tabalong di sebelah Selatan.

Luas wilayah Kabupaten Barito Timur sebesar 3.834 km² yang terdiri dari 10 kecamatan. Kecamatan Dusun Timur dan Paju Epat merupakan dua kecamatan terluas, masing-masing 867,70 km² dan 664,30 km². Apabila kedua kecamatan ini dijumlahkan, luasnya mencapai 39,96% dari seluruh wilayah Kabupaten Barito Timur.

Ibukota kecamatan terjauh dari ibukota Kabupaten Barito Timur yaitu Unsum di Kecamatan Raren Batuah sejauh 63,55 km dari Tamiang Layang.

1.1 GEOGRAPHY CONDITION

Barito Timur Regency with the capital of Tamiang Layang located between 1°2' north latitude and 2°5' south latitude, 114°– 115° east longitude. Which is bounded by Barito Selatan Regency in North and West, Tabalong Regency in Kalimantan Selatan Province in East, Barito Selatan Regency and Tabalong Regency in South.

Total area of Barito Timur Regency is 3.834 km² consists of ten subdistricts. Dusun Timur and Paju Epat Subdistricts are two biggest area with 867,70 km² and 664,30 km². If the two subdistrict counted, it will make of 39,96% of the total area of Barito Timur Regency.

The furthest capital subdistrict from the Capital of Barito Timur Regency is Unsum in Raren Batuah Subdistrict as far as 63,55 km from Tamiang Layang.

1.2 KEADAAN IKLIM

Sebagai daerah yang beriklim tropis, rata-rata suhu udara di Kabupaten Barito Timur tahun 2020 diantara 21,2°C–35,2°C. kondisi ini tidak jauh berbeda dengan tahun 2019.

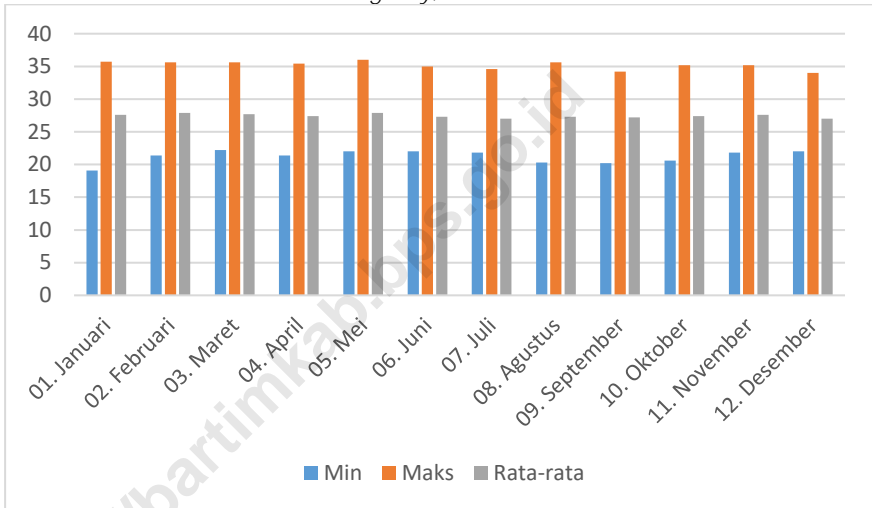
Rata-rata curah hujan setiap bulan mengalami penurunan cukup besar yaitu 127,1 mm di tahun 2019 menjadi 65,9 mm di tahun 2020. Penurunan curah hujan terbesar terjadi di bulan Mei 2020. Berbeda dengan banyaknya hari hujan setiap bulannya yang mengalami peningkatan dari 15 hari di tahun 2019 menjadi 20 hari di tahun 2020.

1.2 CLIMATE CONDITION

As a tropical area, the average air temperature Barito Timur Regency in 2020 is around by 21.2°C–35.2°C. This condition is not much different from 2019.

The average rainfall per month has decreased considerably, 127,1 mm in 2019 to 65,9 mm in 2020. The largest decrease in rainfall occurred in May 2020. Likewise, the number of rainy days each month has increased from 15 days in 2019 to 20 days in 2020.

Gambar 1.1 Suhu Udara Min, Maks dan Rata-rata Setiap Bulan di Kabupaten Barito Timur, 2020
Figure 1.1 The Min, Max, and Average Rainday of Each Month in Barito Timur Regency, 2020



Sumber/ Source:

Stasiun Meteorologi Buntok/ Meteorological Station Buntok

1.1 GEOGRAFI/*GEOGRAPHY*

Tabel 1.1.1 Luas Daerah Menurut Kecamatan di Kabupaten Barito Timur, 2020
Total Area by Subdistrict in Barito Timur Regency, 2020

	Kecamatan <i>Subdistrict</i>	Ibukota Kecamatan <i>Capital of Subdistrict</i>
	(1)	(2)
1.	010. Benua Lima	Taniran
2.	020. Dusun Timur	Tamiang Layang
3.	021. Paju Epat	Telang
4.	030. Awang	Hayaping
5.	040. Patangkep Tutui	Bentot
6.	050. Dusun Tengah	Ampah Kota
7.	051. Raren Batuah	Unsum
8.	052. Paku	Tampa
9.	053. Karusen Janang	Dayu
10.	060. Pematang Karau	Bambulung
	Barito Timur	Tamiang Layang

Lanjutan Tabel/Continued Table 1.1.1

Kecamatan Subdistrict		Luas ² (km ²) Total Area ² (square.km)	Persentase terhadap Luas Kabupaten/Kota ² Percentage to Regency/Municipality's Area ²
(1)		(3)	(4)
1.	010. Benua Lima	258,00	6,73
2.	020. Dusun Timur	867,70	22,63
3.	021. Paju Epat	664,30	17,33
4.	030. Awang	203,00	5,29
5.	040. Patangkep Tutui	255,00	6,65
6.	050. Dusun Tengah	371,00	9,68
7.	051. Raren Batuah	186,00	4,85
8.	052. Paku	272,00	7,09
9.	053. Karusen Janang	178,00	4,64
10.	060. Pematang Karau	579,00	15,10
Barito Timur		3 834,00	100,00

Catatan/Note: ² Berdasarkan Kajian Tatabatas administrasi 2020, Sekretariat Daerah Kabupaten Barito Timur/ *The Result of the study conducted by the Administration Regional Secretariat of Barito Timur Regency*

Sumber/Source: Sekretariat Daerah Kabupaten Barito Timur/ *Regional Secretariat of Barito Timur Regency*

Tabel 1.1.2 Tinggi Wilayah dan Jarak ke Ibukota Menurut Kecamatan di Kabupaten Barito Timur, 2020
Attitude and Distance to the Capital by Subdistrict in Barito Timur Regency, 2020

	Kecamatan <i>Subdistrict</i>	Tinggi Wilayah ¹ (mdpl) <i>Altitude (m a.s.l)</i>	Jarak ke Ibukota ² <i>Distance to the Capital</i>
	(1)	(2)	(3)
1.	010. Benua Lima	30,00	365
2.	020. Dusun Timur	28,00	317
3.	021. Paju Epat	20,00	90
4.	030. Awang	60,00	60
5.	040. Patangkep Tutui	60,00	0
6.	050. Dusun Tengah	26,00	23
7.	051. Raren Batuah	80,00	40
8.	052. Paku	15,00	97
9.	053. Karusen Janang	17,00	115
10.	060. Pematang Karau	20,00	230
Barito Timur			

Catatan/*Note*: ¹ Berdasarkan hasil Podes 2014

² Berdasarkan hasil Podes 2018

Sumber/*Source*: Peraturan Menteri Dalam Negeri Nomor 137 Tahun 2017 tanggal 29 Desember 2017, Sekretariat Daerah Kabupaten Barito Timur, dan BPS

Tabel 1.1.3 Luas Wilayah Menurut Kecamatan dan Desa/kelurahan di Kabupaten Barito Timur, 2020
 Table Area by Subdistrict and Village/Ward of Barito Timur Regency, 2020

Kecamatan Subdistrict	Desa/Kelurahan Village/Ward	Luas Wilayah (km ²) Area (square.km)
(1)	(2)	(3)
[010] Benua Lima	[001] Taniran	60,00
	[002] Kandris	6,00
	[003] Banyu Landas	10,00
	[004] Bagok	63,00
	[005] Bamban	45,00
	[006] Tewah Pupuh	59,00
	[007] Gudang Seng	15,00
[020] Dusun Timur	[001] Pulau Patai	182,25
	[002] Sarapat	80,00
	[003] Magantis	90,25
	[004] Jaar	45,00
	[005] Matabu	30,00
	[006] Tamiang Layang	45,56
	[007] Jaweten	26,13
	[008] Haringen	28,50
	[009] Dorong	25,00
	[010] Didi	23,20
	[011] Karang Langit	23,25
	[012] Harara	68,56
	[013] Mangkarap	45,00
	[014] Matarah	45,00
	[015] Gumpa	45,00
	[016] Maragut	45,00
	[017] Sumur	20,00

Lanjutan Tabel/*Continued Table* 1.1.3

Kecamatan <i>Subdistrict</i>	Desa/Kelurahan <i>Village/Ward</i>	Luas Wilayah (km ²) <i>Area (square.km)</i>
(1)	(2)	(3)
[021] Paju Epat	[001] Telang	171,55
	[002] Murutuwu	64,00
	[003] Balawa	110,25
	[004] Maipe	12,25
	[005] Telang Baru	56,25
	[006] Juru Banu	144,00
	[007] Tampu Langit	61,00
	[008] Siong	25,00
	[009] Kalinapu	20,00
[030] Awang	[001] Janah Jari	21,00
	[002] Bangkirayen	22,00
	[003] Tangkan	23,00
	[004] Amapri	14,50
	[005] Wungkur Nanakan	14,00
	[006] Hayaping	23,00
	[007] Biwan	10,00
	[008] Apar Batu	41,00
	[009] Pianggu	14,50
	[010] Danau	10,00
	[011] Janah Mansiwui	10,00

Lanjutan Tabel/*Continued Table* 1.1.3

Kecamatan <i>Subdistrict</i>	Desa/Kelurahan <i>Village/Ward</i>	Luas Wilayah (km ²) <i>Area (square.km)</i>
(1)	(2)	(3)
[040] Patangkep Tutui	[001] Pulau Padang	10,00
	[002] Rmania	7,00
	[003] Kambitin	8,00
	[004] Bentot	51,00
	[005] Ampari Bura	29,00
	[006] Kotam	50,00
	[007] Betang Nalong	8,00
	[008] Mawani	31,00
	[009] Jango	29,00
	[010] Lalap	32,00
[050] Dusun Tengah	[004] Saing	29,00
	[005] Rodok	24,30
	[006] Ampah Dua	7,00
	[007] Putai	10,00
	[008] Ampah Kota	50,00
	[009] Netampin	105,00
	[010] Sumber Garungung	25,70
[011] Muara Awang	120,00	

Lanjutan Tabel/*Continued Table* 1.1.3

Kecamatan <i>Subdistrict</i>	Desa/Kelurahan <i>Village/Ward</i>	Luas Wilayah (km ²) <i>Area (square.km)</i>
(1)	(2)	(3)
[051] Raren Batuah	[001] Unsum	22,47
	[002] Baruyan	38,00
	[003] Lenggang	36,00
	[004] Puri	25,00
	[005] Batuah	21,95
	[006] Turan Amis	8,53
	[007] Tangkum	9,00
	[008] Sibung	16,95
	[009] Malintut	8,10
[052] Paku	[001] Tampa	25,00
	[002] Runggu Raya	28,00
	[003] Patung	25,00
	[004] Kalamus	40,00
	[005] Simpang Bangkuang	29,00
	[006] Kupang Baru	9,00
	[007] Luau Jawuk	8,00
	[008] Tarinsing	8,00
	[009] Bantai Napu	7,00
	[010] Pangkan	26,00
	[011] Gandrung	44,00
	[012] Paku Beto	23,00

Lanjutan Tabel/*Continued Table 1.1.3*

Kecamatan <i>Subdistrict</i>	Desa/Kelurahan <i>Village/Ward</i>	Luas Wilayah (km ²) <i>Area (square.km)</i>
(1)	(2)	(3)
[053] Karusen Janang	[001] Dayu	73,00
	[002] Wuran	20,00
	[003] Ipu Mea	27,00
	[004] Simpang Naneng	14,00
	[005] Lagan	14,00
	[006] Putut Tawuluh	15,00
	[007] Kandris	15,00
[060] Pematang Karau	[001] Muara Pelantau	172,00
	[002] Ketab	43,00
	[003] Kupang Bersih	52,00
	[004] Tuyau	16,00
	[005] Pinang Tunggal	42,00
	[006] Nagaleah	21,00
	[007] Lampeong	42,00
	[008] Bararawa	12,00
	[009] Bambulung	91,00
	[010] Lebo	38,00
	[011] Tumpung Ulung	12,00
	[012] Muruduyung	26,00
	[013] Sumberejo	12,00

Sumber/*Source*: Sekretariat Daerah Kabupaten Barito Timur/*Regional Secretary of Barito Timur Regency*

Tabel 1.1.4 Sungai yang Melintasi Wilayah Kabupaten Barito Timur (Km), 2020
Rivers Crossing the Territory of Barito Timur Regency (Km), 2020

Nama Sungai <i>River Name</i>	Panjang Sungai (km) <i>River Length (km)</i>	Desa/Kelurahan yang Dilalui <i>Village/Ward Passed</i>
(1)	(2)	(3)
Sungai Karau	34	Kecamatan Dusun Tengah - Kelurahan Ampah Kota Kecamatan Pematang Karau - Desa Ketab - Desa Muara Pelantau
Sungai Sirau	40	Kecamatan Dusun Timur - Kelurahan Tamiang Layang - Desa Magantis - Desa Harara - Desa Haringen
Sungai Napu	18	Kecamatan Paju Epat - Desa Telang Baru
Sungai Krabas	12	Kecamatan Paju Epat - Desa Tampu Langit - Desa Kalinapu

Sumber/Source: Dinas Perhubungan Kabupaten Barito Timur/ *Transportation Office of Barito Timur Regency*

Tabel 1.1.5 Panjang Sungai yang Dapat Dilayari dan Rata-rata Kedalaman Sungai di Kabupaten Barito Timur (Km), 2020
Runnable River Length and Average River Depth in Barito Timur Regency (Km), 2020

Nama Sungai <i>River Name</i>	Panjang Sungai (km) <i>River Length (km)</i>	Panjang Yang Dapat Dilayari (km) <i>Runnable River(km)</i>	Rata-rata (m) <i>Average(m)</i>	
			Kedalaman <i>Depth</i>	Lebar <i>Wide</i>
(1)	(2)	(3)	(4)	(5)
Sungai Karau	34	21	1-6	15-30
Sungai Sirau	40	34	0,5-7	5-12
Sungai Napu	18	18	6-12	75-100
Sungai Krambas	12	12	4-7	5-8

Sumber/Source: Dinas Perhubungan Kabupaten Barito Timur/ *Transportation Office of Barito Timur Regency*

1.2 KEADAAN IKLIM/*CLIMATE CONDITION*

Tabel 1.2.1 Pengamatan Unsur Iklim di Stasiun Pengamatan Badan Meteorologi Klimatologi dan Geofisika (BMKG) Menurut Bulan di Kabupaten Barito Timur, 2020
Observation of Climate Elements Meteorological, Climatological, and Geophysical Agency by Month in Barito Timur Regency, 2020

Bulan <i>Month</i>	Suhu Udara (°C) <i>Temperature (°C)</i>			Kelembaban Relatif (%) <i>Average Humadity (%)</i>		
	Min <i>Min</i>	Maks <i>Max</i>	Rata-rata <i>Average</i>	Min <i>Min</i>	Maks <i>Max</i>	Rata-rata <i>Average</i>
(1)	(2)	(3)	(4)	(5)	(6)	(7)
01. Januari	19,1	35,7	27,6	46	100	84
02. Februari	21,4	35,6	27,9	49	100	83
03. Maret	22,2	35,6	27,7	50	100	85
04. April	21,4	35,4	27,4	56	100	87
05. Mei	22,0	36,0	27,9	53	100	87
06. Juni	22,0	35,0	27,3	51	100	87
07. Juli	21,8	34,6	27,0	50	98	86
08. Agustus	20,3	35,6	27,3	47	99	84
09. September	20,2	34,2	27,2	48	100	85
10. Oktober	20,6	35,2	27,4	52	100	84
11. November	21,8	35,2	27,6	47	100	84
12. Desember	22,0	34,0	27,0	56	100	84
Rata-rata <i>Mean</i>	21,2	35,2	27,4	50	100	85

Lanjutan Tabel/Continued Table 1.2.1

Bulan <i>Month</i>	Tekanan Udara (Mb) <i>Air Pressure (Mb)</i>		Angin <i>Wind</i>		Penyinaran Matahari <i>Duration of Sunshine (%)</i>
	Min <i>Min</i>	Maks <i>Max</i>	Kecepatan Rata-rata (Knot) <i>Average Velocity (Knot)</i>	Arah Angin <i>Wind Direction</i>	
(1)	(2)	(3)	(4)	(5)	(6)
Januari	1006,1	1016,3	13	TIMUR	52,2
Februari	1006,9	1016,4	14	UTARA	64,2
Maret	1006,7	1016,7	12	BARAT DAYA	48,5
April	1006,7	1016,1	10	TIMUR	65,5
Mei	1004,6	1016,0	10	TIMUR LAUT	54,5
Juni	1006,4	1014,8	10	UTARA	50,0
Juli	1006,9	1014,8	10	TIMUR	61,2
Agustus	1006,1	1017,8	13	TIMUR LAUT	58,0
September	1006,3	1014,8	10	UTARA	38,5
Oktober	1005,2	1014,6	11	UTARA	54,9
November	1005,2	1015,4	9	UTARA	63,3
Desember	1006,4	1015,4	10	BARAT DAYA	57,1
Rata-rata <i>Mean</i>	1006,1	1015,8	11,0		55,7

Lanjutan Tabel/*Continued Table* 1.2.1

Bulan <i>Month</i>	Curah Hujan (mm) <i>Rainfall (mm)</i>	Hari Hujan (hari) <i>Rainday (day)</i>	Jumlah (mm) <i>Total (mm)</i>
(1)	(2)	(3)	(4)
Januari	65,7	15	340,6
Februari	74,2	15	245,7
Maret	48,5	22	431,8
April	41,0	25	381,3
Mei	124,5	24	364,8
Juni	52,0	21	183,4
Juli	48,7	19	179,4
Agustus	83,5	17	148,4
September	24,5	21	75,7
Oktober	106,4	19	313,2
November	76,5	19	272,7
Desember	45,3	25	198,9
Rata-rata <i>Mean</i>	65,9	20,2	261,3

Sumber/ *Source:*Stasiun Meteorologi Buntok/ *Meteorological Station Buntok*

2

Pemerintahan
GOVERNMENT

tahun year
2020

Jumlah Pegawai Negeri Sipil Daerah
Number of Civil Regional Servants

3.583 ORANG
PEOPLE



PENJELASAN TEKNIS

TECHNICAL NOTES

- | | |
|---|--|
| <p>1. Desa/kelurahan adalah satuan organisasi pemerintahan terendah di Indonesia. Desa dipimpin oleh seorang kepala desa yang berada di bawah camat. Kepala desa dipilih secara demokratis oleh masyarakat sedangkan kepala kelurahan ditunjuk dari pegawai negeri.</p> | <p>1. <i>Village/kelurahan refers to the territory which is the lowest administration unit of the Government of Indonesia. This includes the community which is headed by a village head who ranks directly below the subdistrict head. The heads of desa are democratically elected by the community whereas heads of kelurahan (lurah) are appointed as public servants.</i></p> |
| <p>2. Anggota Dewan Perwakilan Rakyat Daerah (DPRD) dipilih melalui pemilihan umum (pemilu) dan dilantik dalam masa jabatan lima tahun.</p> | <p>2. <i>Regional House of Representatives (DPRD) members are elected through a general election and appointed for a five years membership.</i></p> |
| <p>3. Susunan pemerintahan Kabupaten Barito Timur periode 2020 terdiri dari bupati, wakil bupati, dan Perangkat Daerah (PD).</p> | <p>3. <i>The government structure of the Barito Timur Regency period 2014–2019 consists of regent, vice regent, and performance unit (PD).</i></p> |
| <p>4. Pegawai negeri sipil (PNS) adalah setiap warga negara Republik Indonesia yang telah memenuhi syarat yang ditentukan, diangkat oleh pejabat yang berwenang, dan diserahi tugas dalam jabatan</p> | <p>4. <i>The civil servant (PNS) is every citizen of the Republic of Indonesia who has been determined eligible, be appointed by the authorized official, and assigned the duty in the state office, or charge of any other state duty, is paid based on</i></p> |

GOVERNMENT

negeri, atau disertai tugas negara lainnya, dan digaji berdasarkan peraturan perundang-undangan yang berlaku. PNS terdiri dari PNS pusat dan PNS daerah.

legislation and regulations. PNS consists of central and regional civil servants.

<https://bartimkab.bps.go.id>

ULASAN

DESCRIPTION

2.1 WILAYAH ADMINISTRATIF

Kabupaten Barito Timur lahir tanggal 10 Juni 2002 dan beribukota di Tamiang Layang, Kecamatan Dusun Timur. Berdasarkan status hukum desa/kelurahan, Barito Timur terdiri atas 100 desa dan 3 kelurahan definitif yang tersebar di 10 kecamatan.

Sejak lahirnya, Kabupaten Barito Timur telah dipimpin oleh 3 orang bupati/pejabat. Bupati Barito Timur yang pertama adalah Gumarawan Panti, bupati kedua adalah Drs. H. Zain Alkim, dan bupati yang saat ini menjabat ialah Ampera A.Y. Mebas, SE. MM., dengan Wakil Bupati Habib Said Abdul Saleh.

Pada pemilihan kepala daerah serentak tanggal 27 Juni 2018, bupati yang saat ini menjabat telah terpilih kembali untuk periode jabatan tahun 2018 sampai dengan tahun 2023 berpasangan dengan Habib Said Abdul Saleh.

2.2 DEWAN PERWAKILAN RAKYAT DAERAH

Jumlah anggota DPRD Kabupaten Barito Timur adalah 25 orang yang terdiri atas 18 laki-laki dan 7 perempuan dari 9 partai politik. Jumlah

2.1 ADMINISTRATIVE AREA

Barito Timur has established on June 10th 2002 which capitalized in Tamiang Layang, Dusun Timur Subdistrict. According to the law status of villages/ward, Barito Timur consists of 100 villages and 3 wards which spread in 10 Subdistricts.

Since the establishment, Barito Timur has been managed by 3 regents. The first regent was Gumarawan Panti, the second regent was Drs. H. Zain Alkim, and current regent is Ampera A.Y. Mebas, SE. MM, with Habib Said Abdul Saleh as vice-regent.

In the simultaneous regional elections on 27 June 2018, the currently serving regent has been re-elected for the 2018 to 2023 term of office paired with Habib Said Abdul Saleh.

2.2 THE REGIONAL HOUSE OF REPRESENTATIVE

Number Parliaments member of Barito Timur Regency are 25 members which consist of 18 male

ini tidak mengalami perubahan sejak hasil pemilu tahun 2018. DPRD Barito Timur secara rutin melakukan sidang paripurna dan telah menghasilkan berbagai keputusan daerah.

2.3 PEGAWAI NEGERI SIPIL

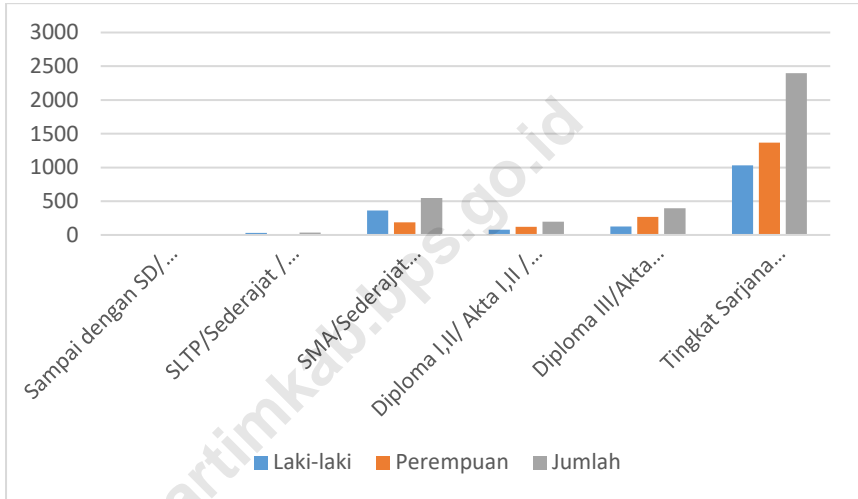
Banyaknya Pegawai Negeri Sipil (PNS) Daerah Barito Timur tahun 2020 mengalami penurunan sebanyak 3,17% dibandingkan tahun 2019 dari 3.700 orang menjadi 3.583 orang. Berdasarkan jenis kelamin, jumlah PNS perempuan lebih banyak dibandingkan laki-laki. Sementara berdasarkan pendidikan, Jumlah PNS terbanyak adalah S1, kemudian diikuti Diploma/Akademi, dan SLTA.

and 7 female from 9 political party. This amount is unchanged from the 2018 election result. They make council routinely and have made some parliament's decision.

2.1 CIVIL SERVANTS

Number of Local Civil Servants in Barito Timur in 2020 decreased as much as 3,17% compared to 2019 from 3.700 people to 3.583 people. Based on gender, the number of female civil servants is more than male civil servants. According to the education level, the greatest number of civil servants education is Bachelor, followed by Diploma/Academy, and Senior High School.

Gambar 2.1 Jumlah Pegawai Negeri Sipil Daerah Menurut Tingkat Pendidikan dan Jenis Kelamin, 2020
Figure Number of Civil Regional Servants by Educational Level and Sex, 2020



Sumber/Source: Badan Kepegawaian dan Pengembangan Sumber Daya Manusia Kabupaten Barito Timur/ Civil Agency and the Human Resources Development Service Barito Timur Regency

2.1 WILAYAH ADMINISTRATIF/ADMINISTRATIVE AREA

Tabel 2.1.1 Jumlah Desa¹ Menurut Kecamatan di Kabupaten Barito Timur, 2016-2020
Number of Village by Subdistrict in Barito Timur Regency, 2016-2020

Kecamatan Subdistrict	2016	2017	2018	2019	2020
(1)	(2)	(3)	(4)	(5)	(6)
010. Benua Lima	7	7	7	7	7
020. Dusun Timur	17	17	17	17	17
021. Paju Epat	9	9	9	9	9
030. Awang	11	11	11	11	11
040. Patangkep Tutui	10	10	10	10	10
050. Dusun Tengah	8	8	8	8	8
051. Raren Batuah	9	9	9	9	9
052. Paku	12	12	12	12	12
053. Karusen Janang	7	7	7	7	7
060. Pematang Karau	13	13	13	13	13
Barito Timur	103	103	103	103	103

Catatan/Note: ¹Termasuk Kelurahan dan Unit Permukiman Transmigrasi (UPT)/Include Transmigration Settlement Unit

Sumber/Source: Peraturan Kepala Badan Pusat Statistik Nomor 29 Tahun 2018 Tanggal 15 Januari 2018 tentang Perubahan Atas Peraturan Kepala Badan Pusat Statistik Nomor 55 Tahun 2017 tentang Kode dan Nama Wilayah Kerja Statistik Tahun 2017/Chief Statistician Regulation Number 29/2018, January 15 2018, as a revision of Chief Statistician Regulation Number 55 of 2017 on Code and Name of Regional Level of Data Collection.

Tabel 2.1.2 Jumlah Rukun Tetangga (RT) dan Rukun Warga (RW)
Table Menurut Kecamatan di Kabupaten Barito Timur, 2020
Number of Ward by Subdistrict in Barito Timur Regency, 2020

Kecamatan Subdistrict	Rukun Tetangga (RT)	Rukun Warga (RW)
(1)	(2)	(3)
010. Benua Lima	28	5
020. Dusun Timur	95	13
021. Paju Epat	31	2
030. Awang	34	-
040. Patangkep Tutui	35	4
050. Dusun Tengah	81	1
051. Raren Batuah	52	-
052. Paku	52	-
053. Karusen Janang	35	5
060. Pematang Karau	71	14
Barito Timur	514	44

Sumber/Source: Dinas Pemberdayaan Masyarakat dan Desa dan Sosial Kabupaten Barito Timur/Community and Village Empowerment Agency of Barito Timur Regency

2.2 DEWAN PERWAKILAN RAKYAT DAERAH/THE REGIONAL HOUSE OF REPRESENTATIVE

Tabel 2.2.1 Jumlah Anggota DPRD Menurut Partai Politik dan Jenis Kelamin di Kabupaten Barito Timur, 2020
Number of Members of The Regional House of Representative by Political Parties and Sex in Barito Timur Regency, 2020

Partai Politik <i>Politic Party</i>	Anggota Dewan Perwakilan Rakyat Daerah <i>Members of The Regional House Of Representative</i>		
	Laki-laki <i>Male</i>	Perempuan <i>Female</i>	Jumlah <i>Total</i>
(1)	(2)	(3)	(4)
Partai Golongan Karya	3	2	5
Partai Demokrasi Indonesia Perjuangan	3	0	3
Perindo	1	1	2
Partai Persatuan Pembangunan	2	0	2
Partai Nasional Demokrat	2	1	3
Partai Gerindra	2	1	3
Partai Keadilan Dan Persatuan Indonesia	1	2	3
Partai Demokrat	3	0	3
Partai Kebangkitan Bangsa	1	0	1
<i>Jumlah/Total</i>	18	7	25
2019	18	7	25

Sumber/Source: Sekretariat DPRD Kabupaten Barito Timur/Council Sekretariat of Barito Timur Regency

Tabel 2.2.2 Jumlah Anggota DPRD Menurut Tingkat Pendidikan dan Jenis Kelamin di Kabupaten Barito Timur, 2020
 Table Number of Members of The Regional House of Representative by Educational Level and Sex in Barito Timur Regency, 2020

Partai Politik <i>Politic Party</i>	Anggota Dewan Perwakilan Rakyat Daerah <i>Members of The Regional House Of Representative</i>		
	Laki-laki <i>Male</i>	Perempuan <i>Female</i>	Jumlah Total
(1)	(2)	(3)	(4)
SLTA/ <i>Senior High School</i>	6	1	7
Diploma I/II <i>Diploma I/II</i>	0	-	-
Akademi/Diploma III <i>Academy/Diploma III</i>	1	-	1
S1/ <i>bachelor</i>	8	4	12
S2/ <i>Master</i>	3	2	5
S3/ <i>Doctor</i>	-	-	-
Jumlah/Total	18	7	25
2019	18	7	25

Sumber/Source: Sekretariat DPRD Kabupaten Barito Timur/*Council Sekretariat of Barito Timur Regency*

Tabel 2.2.3 Jumlah Keputusan DPRD Menurut Jenis Keputusan di Kabupaten Barito Timur, 2019
Number of The Regional House of Representative Decision by Type of Decision in Barito Timur Regency, 2019

Jenis Keputusan <i>Type of Decision</i>	2016	2017	2018	2019
(1)	(2)	(3)	(4)	(5)
Peraturan Daerah	6	8	7	15
Keputusan DPRD	11	19	16	19
Keputusan Pimpinan DPRD	2	2	2	2
Rapat-rapat	162	270	139	153
Lainnya	-	-	-	-
Jumlah/Total	181	299	164	189

Sumber/Source: Sekretariat DPRD Kabupaten Barito Timur/*Council Sekretariat of Barito Timur Regency*

2.3 SUMBER DAYA MANUSIA/HUMAN RESOURCES

Tabel 2.3.1 Jumlah Pegawai Negeri Sipil Daerah Menurut Jabatan dan Jenis Kelamin, 2019 - 2020
 Table Number of Civil Regional Servants by Occupation and Sex, 2019 - 2020

Jabatan Occupation (1)	2019			2020		
	Laki-laki Male (2)	Perempuan Female (3)	Jumlah Total (4)	Laki-laki Male (5)	Perempuan Female (6)	Jumlah Total (7)
Fungsional Tertentu/ <i>Specific Functional</i>	664	1 308	1 972	643	1.285	1.928
Fungsional Umum/Staf/ General Functional	653	485	1 138	642	468	1.110
Struktural/ <i>Structural</i>	373	217	590	349	196	545
• Eselon VI/5th Echelon	4	4	8	4	4	8
• Eselon IV/4th Echelon	263	181	444	250	162	412
• Eselon III/3rd Echelon	88	29	117	84	29	113
• Eselon II/2nd Echelon	18	3	21	11	1	12
• Eselon I/1st Echelon	-	-	-	-	-	-
Jumlah/Total	1 690	2 010	3 700	1.634	1.949	3.583

Sumber/Source: Badan Kepegawaian dan Pengembangan Sumber Daya Manusia Kabupaten Barito Timur/ *Civil Agency and the Human Resources Development Service Barito Timur Regency*

Tabel 2.3.2 Jumlah Pegawai Negeri Sipil Daerah Menurut Tingkat Pendidikan dan Jenis Kelamin, 2019 - 2020
Number of Civil Regional Servants by Educational Level and Sex, 2019 - 2020

Tingkat Pendidikan <i>Educational Level</i>	2019			2020		
	Laki-laki <i>Male</i>	Perempuan <i>Female</i>	Jumlah <i>Total</i>	Laki-laki <i>Male</i>	Perempuan <i>Female</i>	Jumlah <i>Total</i>
(1)	(2)	(3)	(4)	(5)	(6)	(7)
Sampai dengan SD/ <i>Up to Primary School</i>	13	1	14	13	-	13
SLTP/Sederajat / <i>General/Vocational Junior High School</i>	31	6	37	29	6	35
SMA/Sederajat / <i>General/Vocational Senior High School</i>	370	217	587	362	185	547
Diploma I, II/ Akta I, II / <i>Diploma I, II/Akta I, II</i>	96	147	243	76	122	198
Diploma III/Akta III/Sarjana Muda/ <i>Diploma III/Akta III/Bachelor</i>	136	291	427	124	270	394
Tingkat Sarjana /Doktor/Ph.D / <i>University Graduates</i>	1 044	1 348	2 392	1 030	1 366	2 396
Jumlah/Total	1 690	2 010	3 700	1 634	1 949	3 583

Sumber/Source: Badan Kepegawaian dan Pengembangan Sumber Daya Manusia Kabupaten Barito Timur / *Civil Agency and the Human Resources Development Service Barito Timur Regency*

Tabel 2.3.3 Jumlah Pegawai Negeri Sipil Daerah Menurut Tingkat
 Kepangkatan dan Jenis Kelamin, 2019 - 2020
 Number of Civil Regional Servants by Hierarchy and Sex in Barito
 Timur Regency, 2019 - 2020

Pangkat/ Golongan/ Ruang Hierarchy (1)	2019			2020		
	Laki-laki Male (2)	Perempuan Female (3)	Jumlah Total (4)	Laki-laki Male (5)	Perempuan Female (6)	Jumlah Total (7)
1. I/A (Juru Muda)	2	-	2	2	-	2
2. I/B (Juru Muda Tingkat I)	4	-	4	4	-	4
3. I/C (Juru)	5	-	5	5	-	5
4. I/D (Juru Tingkat I)	15	4	19	14	4	18
Golongan I/ Range I	26	4	30	25	4	29
5. II/A (Pengatur Muda)	21	9	30	20	3	23
6. II/B (Pengatur Muda Tingkat I)	69	54	123	63	47	110
7. II/C (Pengatur)	114	86	200	100	54	154
8. II/D (Pengatur Tingkat I)	149	89	238	160	109	269
Golongan II/ Range II	353	238	591	343	213	556
9. III/A (Penata Muda)	182	347	529	132	235	367
10. III/B (Penata Muda Tingkat I)	239	365	604	273	450	723
11. III/C (Penata)	278	356	634	267	346	613
12. III/D (Penata Tingkat I)	223	228	452	213	227	440
Golongan III/ Range III	922	1 296	2 218	885	1 258	2 143

Lanjutan Tabel/*Continued Table* 2.3.3

	Pangkat/ Golongan/ Ruang Hierarchy (1)	2019			2020		
		Laki-laki Male (8)	Perempuan Female (9)	Jumlah Total (10)	Laki-laki Male (11)	Perempuan Female (12)	Jumlah Total (13)
13.	IWA (Pembina)	200	221	421	189	225	414
14.	IV/B (Pembina Tingkat I)	170	247	417	172	246	418
15.	IV/C (Pembina Utama Muda)	18	4	22	20	3	23
16.	IV/D (Pembina Utama Madya)	1	-	1	-	-	-
17.	IV/E (Pembina Utama)	-	-	-	-	-	-
	Golongan IV/ Range IV	389	472	861	381	474	855
	Jumlah/Total	1 690	2 010	3 700	1 634	1 949	3 583

Sumber/*Source*:Badan Kepegawaian dan Pengembangan Sumber Daya Manusia Kabupaten Barito Timur/ *Civil Agency and the Human Resources Development Service Barito Timur Regency*

Tabel 2.3.4 Jumlah Pegawai Negeri Sipil Daerah Menurut Jenis Kelamin di Kabupaten Barito Timur, 2016-2020
 Table Number of Civil Regional Servants by Sex in Barito Timur Regency, 2016-2020

Tahun Year	Pegawai Negeri Sipil Civil Servant		
	Laki-Laki Male	Perempuan Female	Jumlah Total
(1)	(2)	(3)	(4)
2016	1 920	2 090	4 010
2017	1 841	2 071	3 912
2018	1 732	1 985	3 717
2019	1 690	2 010	3 700
2020	1 634	1 949	3 583

Sumber/Source: Badan Kepegawaian dan Pengembangan Sumber Daya Manusia Kabupaten Barito Timur/ Civil Agency and the Human Resources Development Service Barito Timur Regency

Tabel 2.3.5 Jumlah Pegawai Negeri Sipil Daerah Menurut Dinas/Instansi Pemerintah dan Tingkat Pendidikan di Kabupaten Barito Timur, 2020
Number of Local Civil Servants by Department/Public Institutions and Education Attainment in Barito Timur Regency, 2020

Instansi Pemerintah <i>Institute Government</i>	Tingkat Pendidikan/ <i>Education Attainment</i>						
	SD	SLTP	SLTA	Akademi/ Diploma	S1	S2	S3
(1)	(2)	(3)	(4)	(5)	(6)	(7)	(8)
Sekretariat Daerah	-	1	41	11	55	21	-
Sekretariat DPRD	1	2	10	1	13	4	-
Inspektorat	-	1	3	2	14	7	-
Dinas Pendidikan	-	-	16	11	37	10	-
Dinas Kesehatan	-	1	7	10	19	10	-
Rumah Sakit Umum Daerah (RSUD)	-	2	14	65	42	14	-
Dinas Pekerjaan Umum dan Penataan Ruang	1	2	12	9	35	14	-
Dinas Perumahan dan Kawasan Permukiman	-	-	4	2	7	8	-
Dinas Sosial	-	-	10	2	11	3	-
Satuan Polisi Pamong Praja dan Pemadam Kebakaran	-	2	37	1	14	7	-
Dinas Tenaga Kerja dan Transmigrasi	-	1	5	2	13	5	-
Dinas Perhubungan	-	1	13	4	15	3	-
Dinas Komunikasi dan Informatika	-	-	8	1	13	2	-
Dinas Koperasi, Usaha Kecil Menengah, dan Perindustrian	-	-	13	2	17	2	-
Dinas Pemberdayaan Masyarakat dan Desa	-	-	3	1	14	3	-
Dinas Penanaman Modal dan Pelayanan Terpadu Satu Pintu	-	-	1	1	8	7	-
Dinas Lingkungan Hidup	-	-	5	3	22	8	-
Dinas Kebudayaan, Pariwisata, Kepemudaan, dan Olah Raga	-	1	12	4	15	3	-
Dinas Perpustakaan dan Kearsipan	-	-	6	-	13	3	-
Dinas Kependudukan dan Pencatatan Sipil	1	-	10	5	9	1	-

Lanjutan Tabel/Continued Table 2.3.5

Instansi Pemerintah <i>Institute Government</i>	Tingkat Pendidikan/ <i>Education Attainment</i>						
	SD	SLTP	SLTA	Akademi/ Diploma	S1	S2	S3
(1)	(2)	(3)	(4)	(5)	(6)	(7)	(8)
Dinas Pemberdayaan Perempuan dan Perlindungan Anak	-	1	8	-	12	8	-
Dinas Ketahanan Pangan	-	-	3	3	14	3	-
Dinas Pengendalian Penduduk dan Keluarga Berencana	-	-	1	4	7	5	-
Dinas Perikanan	-	-	10	5	16	2	-
Dinas Perdagangan	-	-	10	5	22	4	-
Dinas Pertanian	1	2	28	30	87	14	-
Badan Perencanaan Pembangunan Daerah	-	-	6	1	17	14	-
Badan Kepegawaian dan Pengembangan Sumber Daya Manusia	-	-	1	2	22	3	-
Badan Pengelolaan Keuangan dan Aset Daerah	-	1	10	7	21	30	-
Badan Pendapatan Daerah	-	-	4	1	18	7	-
Badan Kesatuan Bangsa dan Politik	-	-	11	3	10	3	-
Kantor Camat Dusun Timur	-	-	10	4	11	1	-
Kantor Camat Dusun Tengah	-	-	10	-	6	3	-
Kantor Camat Benua Lima	-	1	5	2	6	2	-
Kantor Camat Patangkep Tutui	-	-	1	11	10	-	-
Kantor Camat Awang	1	1	14	3	4	2	-
Kantor Camat Paju Epat	-	-	5	2	8	1	-
Kantor Camat Karusen Janang	-	-	14	3	7	-	-
Kantor Camat Paku	-	1	12	1	13	-	-
Kantor Camat Raren Batuah	-	-	7	1	7	4	-
Kantor Camat Pematang Karau	-	-	17	1	5	1	-
Kantor Lurah Tamiang Layang	-	-	7	1	7	4	-
Kantor Lurah Ampah Kota	-	-	4	1	5	1	-
Kantor Lurah Taniran	-	-	1	-	5	1	-

Lanjutan Tabel/*Continued Table* 2.3.5

Instansi Pemerintah <i>Institute Government</i>	Tingkat Pendidikan/ <i>Education Attainment</i>						
	SD	SLTP	SLTA	Akademi/ Diploma	S1	S2	S3
(1)	(2)	(3)	(4)	(5)	(6)	(7)	(8)
UPTD Puskesmas Tamiang Layang	-	-	9	26	18	2	-
UPTD Puskesmas Ampah	-	-	7	21	16	1	-
UPTD Puskesmas Pasar Panas	-	1	11	20	19	3	-
UPTD Puskesmas Hayaping	-	-	3	12	7	-	-
UPTD Puskesmas Bentot	-	-	3	15	6	1	-
UPTD Puskesmas Bambulung	-	-	8	16	9	1	-
UPTD Puskesmas Unsum	-	1	2	14	3	2	-
UPTD Puskesmas Tampa	-	-	1	13	7	1	-
UPTD Puskesmas Telang Siong	-	-	1	14	12	1	-
UPTD Puskesmas Edison Jaar	-	-	2	16	11	-	-
UPTD Puskesmas Dayu	-	-	2	21	5	-	-
UPT Disdik Kec. Awang	-	-	-	1	1	2	-
UPT Disdik Kec. Benua Lima	-	-	-	-	1	1	-
UPT Disdik Kec. Dusun Tengah	-	-	2	3	3	1	-
UPT Disdik Kec. Dusun Timur	-	-	-	-	5	-	-
UPT Disdik Kec. Karusen Janang	-	-	-	2	2	1	-
UPT Disdik Kec. Paju Epat	-	-	1	1	2	1	-
UPT Disdik Kec. Paku	-	-	-	1	5	1	-
UPT Disdik Kec. Patangkep Tutui	-	-	-	-	2	-	-
UPT Disdik Kec. Pematang Karau	-	-	2	1	2	-	-

Lanjutan Tabel/Continued Table 2.3.5

Instansi Pemerintah <i>Institute Government</i>	Tingkat Pendidikan/ <i>Education Attainment</i>						
	SD	SLTP	SLTA	Akademi/ Diploma	S1	S2	S3
(1)	(2)	(3)	(4)	(5)	(6)	(7)	(8)
UPT Disdik Kec. Raren Batuah	-	-	1	-	2	-	-
SMP Negeri Kab. Bartim	1	5	18	21	351	8	-
SD Kabupaten Barito Timur	7	6	39	141	858	5	-
TK se-Kabupaten Barito Timur	-	-	1	5	40	-	-
KPU Provinsi	-	-	-	-	-	1	-
Sekretariat KPU	-	1	5	-	2	-	-
<i>Jumlah/ Total</i>	13	35	547	592	2 115	281	-
2019	14	37	576	732	2 110	231	-
2018	18	75	615	904	1 908	197	-

Sumber/*Source*: Badan Kepegawaian dan Pengembangan Sumber Daya Manusia Kabupaten Barito Timur/ *Civil Agency and the Human Resources Development Service Barito Timur Regency*

Tabel 2.3.6 Jumlah Pegawai Negeri Sipil Daerah Menurut Dinas/Instansi Pemerintah dan Golongan di Kabupaten Barito Timur, 2020
Number of Local Civil Servants by Department/Public Institutions and Groups in Barito Timur Regency, 2020

Instansi Pemerintah <i>Institute Government</i>	Golongan <i>Group</i>				Jumlah <i>Total</i>
	I	II	III	IV	
(1)	(2)	(3)	(4)	(5)	(6)
Sekretariat Daerah	2	22	89	16	129
Sekretariat DPRD	3	8	15	5	31
Inspektorat	-	4	18	5	27
Dinas Pendidikan	-	7	25	42	74
Dinas Kesehatan	-	8	32	7	47
Rumah Sakit Umum Daerah (RSUD)	-	22	105	10	137
Dinas Pekerjaan Umum dan Penataan Ruang	1	21	40	11	73
Dinas Perumahan dan Kawasan Permukiman	-	4	14	3	21
Dinas Sosial	-	2	20	4	26
Satuan Polisi Pamong Praja dan Pemadam Kebakaran	-	41	19	1	61
Dinas Tenaga Kerja dan Transmigrasi	1	5	16	4	26
Dinas Perhubungan	-	9	21	6	36
Dinas Komunikasi dan Informatika	-	6	16	2	24
Dinas Koperasi, Usaha Kecil Menengah, dan Perindustrian	-	13	18	3	34
Dinas Pemberdayaan Masyarakat dan Desa	-	4	13	4	21
Dinas Penanaman Modal dan Pelayanan Terpadu Satu Pintu	-	1	13	3	17
Dinas Lingkungan Hidup	-	4	33	1	38
Dinas Kebudayaan, Pariwisata, Pemuda, dan Olah Raga	1	7	24	3	35
Dinas Perpustakaan dan Kearsipan	-	5	11	6	22
Dinas Kependudukan dan Pencatatan Sipil	1	6	14	5	26

Lanjutan Tabel/Continued Table 2.3.6

Instansi Pemerintah <i>Institute Government</i>	Golongan <i>Group</i>				Jumlah <i>Total</i>
	I	II	III	IV	
(1)	(2)	(3)	(4)	(5)	(6)
Dinas Pemberdayaan Perempuan dan Perlindungan Anak	-	6	17	6	29
Dinas Ketahanan Pangan	-	1	18	4	23
Dinas Pengendalian Penduduk dan Keluarga Berencana	1	-	13	3	17
Dinas Perikanan	1	10	19	3	33
Dinas Perdagangan	-	7	31	3	41
Dinas Pertanian	1	26	123	12	162
Badan Perencanaan Pembangunan Daerah	-	6	26	6	38
Badan Kepegawaian dan Pengembangan Sumber Daya Manusia	-	-	24	4	28
Badan Pengelolaan Keuangan dan Aset Daerah	1	5	61	2	69
Badan Pendapatan Daerah	-	3	23	4	30
Badan Kesatuan Bangsa dan Politik	-	8	13	6	27
Kantor Camat Dusun Timur	-	9	15	2	26
Kantor Camat Dusun Tengah	-	6	11	2	19
Kantor Camat Benua Lima	1	3	11	1	16
Kantor Camat Patangkep Tutui	1	11	9	1	22
Kantor Camat Awang	2	16	5	2	25
Kantor Camat Paju Epat	-	4	9	3	16
Kantor Camat Karusen Janang	-	10	12	2	24
Kantor Camat Paku	1	10	14	2	27
Kantor Camat Raren Batuah	-	6	12	1	19
Kantor Camat Pematang Karau	-	11	11	2	24
Kantor Lurah Tamiang Layang	-	11	8	-	19
Kantor Lurah Ampah Kota	-	3	7	1	11
Kantor Lurah Taniran	-	-	7	-	7

Lanjutan Tabel/*Continued Table* 2.3.6

Instansi Pemerintah <i>Institute Government</i>	Golongan <i>Group</i>				Jumlah <i>Total</i>
	I	II	III	IV	
(1)	(2)	(3)	(4)	(5)	(6)
UPTD Puskesmas Tamiang Layang	-	5	48	2	55
UPTD Puskesmas Ampah	-	6	38	1	45
UPTD Puskesmas Pasar Panas	-	9	44	1	54
UPTD Puskesmas Hayaping	-	4	17	1	22
UPTD Puskesmas Bentot	-	11	13	1	25
UPTD Puskesmas Bambulung	-	11	23	-	34
UPTD Puskesmas Unsum	-	5	15	2	22
UPTD Puskesmas Tampa	-	6	16	-	22
UPTD Puskesmas Telang Siong	-	10	18	-	28
UPTD Puskesmas Edison Jaar	-	9	18	2	29
UPTD Puskesmas Dayu	-	6	22	-	28
UPT Disdik Kec. Awang	-	-	-	4	4
UPT Disdik Kec. Benua Lima	-	-	-	2	2
UPT Disdik Kec. Dusun Tengah	-	-	1	8	9
UPT Disdik Kec. Dusun Timur	-	-	-	5	5
UPT Disdik Kec. Karusen Janang	-	-	-	5	5
UPT Disdik Kec. Paju Epat	-	-	-	5	5
UPT Disdik Kec. Paku	-	-	1	6	7
UPT Disdik Kec. Patangkep Tutui	-	-	-	2	2
UPT Disdik Kec. Pematang Karau	-	-	-	5	5

Lanjutan Tabel/Continued Table 2.3.6

Instansi Pemerintah <i>Institute Government</i>	Golongan <i>Group</i>				Jumlah <i>Total</i>
	I	II	III	IV	
(1)	(2)	(3)	(4)	(5)	(6)
UPT Disdik Kec. Raren Batuah	-	-	-	3	3
SMP Negeri Kab. Bartim	5	24	224	151	404
SD Kabupaten Barito Timur	6	75	557	418	1056
TK se-Kabupaten Barito Timur	-	2	28	16	46
KPU Provinsi	-	-	-	1	1
Sekretariat KPU	-	2	5	1	8
Jumlah/Total	29	556	2 143	855	3 583
2019	30	591	2 217	862	3 700
2018	33	633	2 151	900	3 717

Sumber/Source: Badan Kepegawain dan Pengembangan Sumber Daya Manusia Kabupaten Barito Timur/ *Civil Agency and the Human Resources Development Service Barito Timur Regency*

Tabel 2.3.7 Jumlah Personil Satuan Polisi Pamong Praja menurut Status di Kabupaten Barito Timur, 2020
Table Number of Personnels Civil Service Police Unit by Status in Barito Timur Regency, 2020

Status Status	2018	2019	2020
(1)	(2)	(3)	(4)
PNS	68	61	54
Banpol	298	286	272
Jumlah/ <i>Total</i>	431	347	326

Sumber/*Source*: Satuan Polisi Pamong Praja Kabupaten Barito Timur / *Civil service police Unit of Barito Timur Regency*

Tabel 2.3.8 Jumlah Pegawai Negeri Sipil Pusat Menurut Dinas/Instansi Pemerintah dan Golongan di Kabupaten Barito Timur, 2020
Number of Center Government Civil Servants by Public Institutions and Groups in Barito Timur Regency, 2020

Instansi Pemerintah <i>Institute Government</i>	Golongan <i>Group</i>				Jumlah Total
	I	II	III	IV	
(1)	(2)	(3)	(4)	(5)	(6)
Kementrian Agama	-	7	159	30	196
Kejaksaan RI ¹⁾	-	4	15	1	20
Badan Pusat Statistik	-	2	16	1	19
Badan Pertanahan Nasional	-	7	13	1	21
Kementrian Hukum dan HAM RI	-	33	6	-	39

Sumber/*Source*: Kejaksaan RI, Badan Pusat Statistik, Badan Pertanahan Nasional, Kementrian Hukum dan HAM RI

2.4 KEUANGAN PEMERINTAH/*GOVERNMENT FINANCE*

Tabel 2.4.1 Realisasi Penerimaan Pemerintah Kabupaten Barito Timur Menurut Jenis Penerimaan Kabupaten Barito Timur (Juta Rupiah), 2018-2019
Actual Receipt of Barito Timur Regency by Type of Receipt Barito Timur Regency (Million Rupiahs), 2018-2019

Jenis Penerimaan <i>Kind of Receipt</i>	2018	2019
(1)	(2)	(3)
1. PENDAPATAN/ <i>Revenue</i>		
1.1 PENDAPATAN ASLI DAERAH/ <i>Original Local Government Revenue</i>	47 823,93	58 023,58
1.1.1 Pajak Daerah/ <i>Local Taxes</i>	11 350,42	15 438,80
1.1.2 Retribusi Daerah/ <i>Retribution</i>	2 060,49	2 251,53
1.1.3 Pendapatan Hasil Pengelolaan Kekayaan Daerah yg Dipisahkan/ <i>Management of Separated Reg. Gov. Wealth</i>	8 635,18	7 681,99
1.1.4 Lain-lain PAD Yang Sah/ <i>Other Original Local Gov. Revenue</i>	25 777,84	32 651,25
1.2 PENDAPATAN TRANSFER/ <i>Revenue</i>	733 122,74	759 825,71
1.2.1 TRANSFER PEMERINTAH PUSAT-DANA PERIMBANGAN/ <i>Balanced Budget</i>	673 685,66	700 926,76
1.2.1.1 Bagi Hasil Pajak/ <i>Tax Sharing</i>	23 148,64	14 167,53
1.2.1.2 Bagi Hasil Bukan Pajak/ Sumber Daya Alam/ <i>Non Tax/Natural Resources Sharing</i>	52 966,13	54 897,60
1.2.1.3 Dana Alokasi Umum/ <i>General Allocation Funds</i>	478 975,19	491 080,27
1.2.1.4 Dana Alokasi Khusus/ <i>Special Allocation Funds</i>	118 595,70	140 781,36

Lanjutan Tabel/Continued Table 2.4.1

Jenis Penerimaan <i>Kind of Receipt</i>	2018	2019
(1)	(2)	(3)
1.2.2 TRANSFER PEMERINTAH PUSAT LAINNYA/ <i>Other Central Government Transfer</i>	59 437,08	58 898,45
1.2.2.1 Dana Otonomi Khusus / <i>Special Autonomy Fund</i>	-	-
1.2.2.2 Dana Penyesuaian / <i>Adjustment Fund</i>	27 750,00	27 096,18
1.2.2.3 Pendapatan Bagi Hasil Pajak / <i>Tax Revenue Share Income</i>	30 187,08	31 802,77
1.2.2.4 Pendapatan Bagi Hasil Lainnya / <i>Other Profit Share Revenues</i>	1 500,00	-
1.3 LAIN-LAIN PENDAPATAN YANG SAH/ <i>MISCELLANEOUS REVENUE</i>	87 571,70	99 116,78
1.3.1 Pendapatan Hibah / <i>Grant Revenue</i>	13 787,12	17 707,46
1.3.2 Pendapatan Dana Darurat / <i>Emergency Fund Income</i>	-	-
1.3.3 Pendapatan lainnya / <i>Other income</i>	73 784,58	81 409,32
JUMLAH PENDAPATAN/ <i>Total Receipt</i>	868 518,37	916 966,06

Sumber/Source: BPKAD- Badan pengelolaan Keuangan dan Set Daerah Kabupaten Barito Timur/BPKAD-Regional Financial and Assets Management Office of Barito Timur Regency

Tabel 2.4.2 Realisasi Pengeluaran Pemerintah Kabupaten Barito Timur Menurut Jenis Pengeluaran Kabupaten Barito Timur (Juta Rupiah), 2018-2019
Actual Expenditure of Barito Timur Regency by Type of Expenditure Barito Timur Regency (Million Rupiahs), 2018-2019

Jenis Pengeluaran <i>Kind of Expenditure</i>	2018	2019
(1)	(2)	(3)
2. BELANJA/ <i>Expenditure</i>		
2.1 BELANJA OPERASI/ <i>Expenditure Operations</i>	613 078,28	606 853,48
2.1.1 Belanja Pegawai/ <i>Employee Expenditure</i>	343 682,91	400 570,10
2.1.2 Belanja Barang dan Jasa / <i>Expenditure for Goods and Services</i>	218 191,07	192 940,51
2.1.3 Belanja Bunga / <i>Interest Expenditure</i>	-	-
2.1.4 Belanja Subsidi / <i>Subsidy Expenditures</i>	450,00	600,00
2.1.5 Belanja Hibah / <i>Expenditure Grants</i>	49 864,78	12 175,40
2.1.6 Belanja Bantuan Sosial / <i>Expenditure for Social Assistance</i>	889,52	567,47
2.1.7 Belanja Bantuan Keuangan / <i>Spending Financial Aid</i>	-	-
2.2 BELANJA MODAL / <i>Expenditure Capital</i>	92 281,18	117 048,05
2.2.1 Belanja Tanah / <i>Land Expenditure</i>	439,74	783,14
2.2.2 Belanja Peralatan dan Mesin / <i>Expenditure Equipment and Machinery</i>	20 498,86	28 737,81

Lanjutan Tabel/Continued Table 2.4.2

Jenis Pengeluaran <i>Kind of Expenditures</i>	2018	2019
(1)	(2)	(3)
2.2.3 Belanja Gedung dan Bangunan/ <i>Expenditure Building</i>	12 019,05	24 913,81
2.2.4 Belanja Jalan, Irigasi, dan Jaringan/ <i>Expenditure Road, Irrigation and Network</i>	56 770,07	58 745,60
2.2.5 Belanja Aset Tetap Lainnya / <i>Expenditure Other Fixed Assets</i>	2 418,96	3 867,69
2.2.6 Belanja Aset Lainnya / <i>Expenditure for other assets</i>	134,50	-
2.3 BELANJA TIDAK TERDUGA / <i>Expenditure Unexpected</i>	-	-
2.3.1 Belanja Tidak Terduga / <i>Expenditure Unexpected</i>	-	-
2.4 TRANSFER / <i>Transfer</i>	141 627,07	152 672,95
2.4.1 TRANSFER BAGI HASIL PENDAPATAN / <i>Transfer For Income Results</i>	-	-
2.4.1.1 Bagi Hasil Pajak / <i>Tax Revenue Share</i>	-	-
2.4.1.2 Bagi Hasil Retribusi / <i>Revenue Retribution</i>	-	-
2.4.1.3 Bagi Hasil Pendapatan lainnya/ <i>Others Revenue</i>	-	-
2.4.2 TRANSFER BANTUAN KEUANGAN / <i>Transfer of Financial Assistance</i>	141 627,07	152 672,95
2.4.2.1 Transfer Bantuan Keuangan Ke Pemerintah Daerah Lainnya / <i>Transfer of Financial Assistance to Other Regional Governments</i>	505,00	395,00

Lanjutan Tabel/*Continued Table* 2.4.2

Jenis Pengeluaran Kind of Expenditures		2018	2019
(1)		(2)	(3)
2.4.2.2 Transfer Bantuan Keuangan <i>Transfer of Financial the Village</i>	ke Desa/ <i>Assistance to</i>	140 576,08	140 148,62
2.4.2.3 Transfer Bantuan Keuangan <i>Financial Aid Transfers</i>	Lainnya / <i>Other</i>	545,99	12 129,33
JUMLAH BELANJA DAN TRANSFER / <i>Total</i>		846 986,53	876 574,47
SURPLUS / (DEFISIT)		21 531,84	40 391,59

Sumber/*Source*: BPKAD- Badan pengelolaan Keuangan dan Set Daerah Kabupaten Barito Timur/*BPKAD-Regional Financial and Asets Management Office of Barito Timur Regency*

Tabel 2.4.3 Realisasi Pengeluaran Pembiayaan Pemerintah
 Table Kabupaten Barito Timur (Juta Rupiah), 2018-2019
*Actual Financing Expenditure of Barito Timur Government
 (Million Rupiahs), 2018-2019*

Jenis Pengeluaran <i>Kind of Expenditure</i>	2018	2019
(1)	(2)	(3)
3. PEMBIAYAAN / <i>Financing</i>		
3.1 PENERIMAAN DAERAH/ <i>Regional Admission</i>	8 558,38	30 062,95
3.1.1 Penggunaan Sisa Lebih Perhitungan Anggaran (SILPA) / <i>Use of Time Over Budget Calculation</i>	8 576,31	30 062,95
3.1.2 Pencairan Dana Cadangan / <i>Proposed Fund Disbursement</i>	-	-
3.1.3 Hasil Penjualan Aset/ Kekayaan Daerah yg Dipisahkan / <i>Proceeds from the Separation of Regional Assets / Wealth Sales</i>	-	-
3.1.4 Penerimaan Pinjaman Daerah/ <i>Regional Loan Receipts</i>	-	-
3.1.5 Penerimaan Kembali Pemberi Pinjaman Daerah	-	-
3.1.6 Penerimaan Piutang Daerah	-	-
3.1.7 Koreksi SILPA	(17,93)	-

Lanjutan Tabel/*Continued Table* 2.4.3

Jenis Pengeluaran <i>Kind of Expenditure</i>	2018	2019
(1)	(2)	(3)
3.2 PENGELUARAN DAERAH	-	-
3.2.1 Pembentukan Dana Cadangan	-	-
3.2.2 Penyertaan Modal (Investasi) Pemerintah Daerah	-	-
3.2.3 Pembayaran Pokok Utang	-	-
3.2.4 Pemberian Pinjaman Daerah	-	-
3.2.5 Pengembalian Penerimaan	-	-
PEMBIAYAAN NETTO	8 558,38	30 062,95
SISA LEBIH PEMBIAYAAN ANGGARAN (SILPA)	30 090,22	70 454,54

Sumber/*Source*: BPKAD- Badan pengelolaan Keuangan dan Set Daerah Kabupaten Barito Timur/*BPKAD-Regional Financial and Assets Management Office of Barito Timur Regency*

3

*Kependudukan dan
Ketenagakerjaan*
POPULATION AND EMPLOYMENT

tahun year
2020

**Perempuan
Female**

55.117

**JIWA
PEOPLE**

**Laki-laki
Male**

58.112

**JIWA
PEOPLE**



**Jumlah Penduduk
Population**

113.229 **JIWA
PEOPLE**



PENJELASAN TEKNIS

TECHNICAL NOTES

1. Sumber utama data kependudukan adalah sensus penduduk yang dilaksanakan setiap sepuluh tahun sekali. Sensus Penduduk telah dilaksanakan sebanyak tujuh kali sejak Indonesia merdeka yaitu tahun 1961, 1971, 1980, 1990, 2000, 2010 dan 2020. Dalam publikasi ini, data hasil SP2020 yang disajikan merupakan angka tetap atau dari hasil pengolahan.
 2. Kepadatan penduduk adalah banyaknya penduduk per kilometer persegi.
 3. Rasio jenis kelamin adalah perbandingan antara banyaknya penduduk laki-laki dengan banyaknya penduduk perempuan pada suatu daerah dan waktu tertentu. Biasanya dinyatakan dengan banyaknya penduduk laki-laki untuk 100 penduduk perempuan.
 4. Rumah tangga adalah seseorang atau sekelompok orang yang mendiami sebagian atau seluruh bangunan
1. *The main source of demographic data is the population census, which is conducted every ten years. Population Census has been conducted six times since Indonesia's independence: 1961, 1971, 1980, 1990, 2000, and 2010. In this publication, the SP2020 data that presented is a final figure or from the results of processing.*
 2. *Population density is the number of inhabitants per square kilometer.*
 3. *Sex ratio is the ratio of males and females population in a given area and time. Usually it expressed by the number of males for every 100 females population.*
 4. *Household is an individual or group of people living in a physical/census building unit or part of it and usually commit on a common provision for*

fisik/sensus, dan biasanya tinggal bersama serta pengelolaan makanan dari satu dapur. Yang dimaksud makan dari satu dapur adalah jika pengurusan kebutuhan sehari-harinya dikelola bersama-sama menjadi satu.

5. Rata-rata anggota rumah tangga adalah angka yang menunjukkan rata-rata jumlah anggota rumah tangga per rumah tangga.
6. Sumber utama data ketenagakerjaan adalah Survei Angkatan Kerja Nasional (Sakernas). Survei ini khusus dirancang untuk mengumpulkan informasi/data ketenagakerjaan.
7. Penduduk usia kerja adalah penduduk yang berumur 15 tahun ke atas.
8. Angkatan kerja adalah penduduk usia kerja (15 tahun ke atas) yang bekerja, atau punya pekerjaan namun sementara tidak bekerja dan pengangguran.

food and other essential of living. Common provision for food means one organizing daily needs for all of household members.

5. *Average household size is the average number of household members per household.*
6. *The main source of employment data is National Labour Force Survey (Sakernas). This survey is specifically designed to collect information on labour force statistics.*
7. *Working age population is persons of 15 years and over.*
8. *Labor force or economically active are persons of 15 years and over, who in the previous week were working, temporarily absent from work but having jobs and unemployment.*

9. Bekerja adalah melakukan pekerjaan dengan maksud memperoleh atau membantu memperoleh pendapatan atau keuntungan dan lamanya bekerja paling sedikit satu jam secara terus menerus dalam seminggu yang lalu (termasuk pekerja keluarga tanpa upah yang membantu dalam suatu usaha/kegiatan ekonomi).
10. Lapangan usaha adalah bidang kegiatan dari pekerjaan/tempat bekerja dimana seseorang bekerja. Klasifikasi lapangan usaha mengikuti Klasifikasi Baku Lapangan Usaha Indonesia (KBLI) dalam satu digit.
9. *The concept of working means activity intended to earn income by doing work or helping to do work at least one hour continuously during the reference week (including unpaid family workers for any economic activity).*
10. *Industry field of a person's activity or establishment. The classification of industries follows the Indonesia Standard Industrial Classification (KBLI) in one digit.*

ULASAN

DESCRIPTION

3.1 KEPENDUDUKAN

3.1 POPULATION

Penduduk Kabupaten Barito Timur tahun 2020 adalah sebanyak 113.229 jiwa, terdiri atas 51,32% laki-laki dan 48,67% perempuan dengan kepadatan penduduk yang tergolong jarang, yakni sekitar 29-30 jiwa per km².

Number of Barito Timur Regency population in 2020 are 113.229 people, consists of 51,32% males and 48,67% females with the density population rate is considered to be fairly low only 29 or 30 people/km².

Kecamatan dengan jumlah penduduk tertinggi adalah Dusun Timur dengan penduduk 28.144 jiwa. Kecamatan dengan kepadatan penduduk tertinggi adalah Kecamatan Dusun Tengah dengan kepadatan 65-66 jiwa/km². Sedangkan kecamatan dengan jumlah dan kepadatan penduduk terendah adalah Kecamatan Karusen Janang dengan jumlah penduduk 5.312 jiwa dan Kecamatan Paju Epat dengan kepadatan penduduk 9 jiwa/km².

The Subdistrict with highest population is Dusun Timur with 28.144 peoples. The Subdistrict with the highest density is Dusun Tengah Subdistrict with 65 or 66 people/km² density. While the Subdistrict with lower population and density is Karusen Janang Subdistrict with 5.312 people population and Paju Epat Subdistrict with 9 people/km² density.

3.2 KETENAGAKERJAAN

3.2 EMPLOYMENT

Tingkat Partisipasi Angkatan Kerja (TPAK) Barito Timur tahun 2020 sebesar 77,73 mengalami peningkatan cukup besar dibanding tahun 2019 (sebesar 74,89). Sementara Tingkat Pengangguran

Labour Force Participation Rate of Barito Timur in the year 2020 is 77,73 has increased than 2019 (which only 74,89). While the Open Unemployment in 2020 is 2.91.

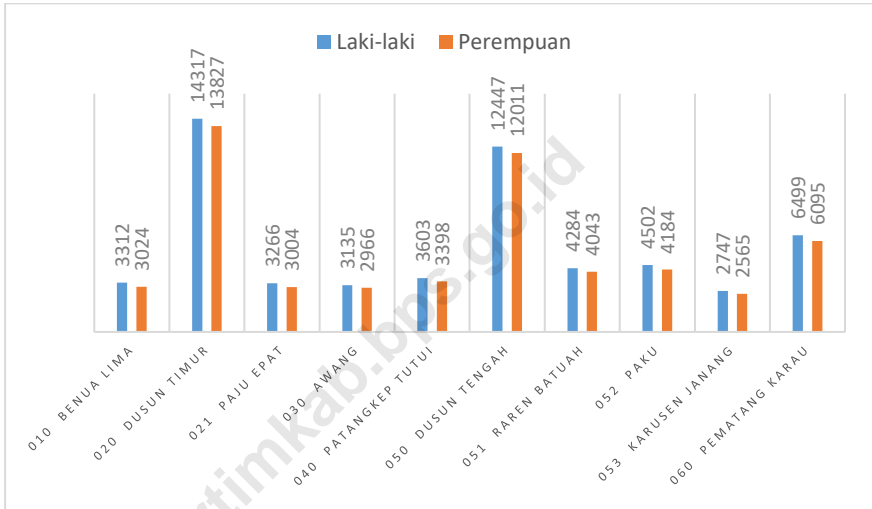
Terbuka (TPT) tahun 2020 adalah sebesar 2,91.

Berdasarkan Lapangan Usaha, Penduduk Barito Timur tertinggi bekerja pada sektor pertanian, kemudian diikuti oleh sektor jasa dan manufaktur.

According to Industrial Origin, The highest population of Barito Timur were work in agricultural sector, followed by services and manufacturing sector.

<https://bartimkab.bps.go.id>

Gambar 3.1 Jumlah Penduduk Menurut Jenis Kelamin Menurut Kecamatan di Kabupaten Barito Timur, 2020
Figure 3.1 Jumlah Penduduk Menurut Jenis Kelamin Menurut Kecamatan di Kabupaten Barito Timur, 2020
Population by Sex by Subdistrict in Barito Timur Regency, 2020



Sumber/ Source: Hasil SP2020 (September)/ The result of the 2020 Population Census (September)

3.1 PENDUDUK DAN KETENAGAKERJAAN/POPULATION AND EMPLOYMENT

Tabel 3.1.1 Penduduk, Laju Pertumbuhan Penduduk, Distribusi Persentase Penduduk, Kepadatan Penduduk, dan Rasio Jenis Kelamin Penduduk Menurut Kecamatan di Kabupaten Barito Timur, 2020
Population, Annual Population Growth Rate, Percentage of Total Population, Population Density and Population Sex Ratio by Subdistrict in Barito Timur Regency, 2020

Kecamatan <i>Subdistrict</i>	Penduduk (ribu) <i>Population (person)</i>	Laju Pertumbuhan Penduduk per Tahun 2010–2020 <i>Annual Population Growth Rate (%) 2010–2020</i>
(1)	(2)	(3)
010 Benua Lima	6 336	0,41
020 Dusun Timur	28 144	2,72
021 Paju Epat	6 270	4,47
030 Awang	6 101	0,86
040 Patangkep Tutui	7 001	-0,30
050 Dusun Tengah	24 458	0,78
051 Raren Batuah	8 327	0,88
052 Paku	8 686	1,36
053 Karusen Janang	5 312	2,31
060 Pematang Karau	12 594	1,10
BARITO TIMUR	113 229	1,47

Lanjutan Tabel/Continued Table 3.1.1

Kecamatan Subdistrict	Persentase Penduduk Percentage of Total Population	Kepadatan Penduduk per km ² Population Density per sq.km
(1)	(4)	(5)
010 Benua Lima	5,60	24,56
020 Dusun Timur	24,86	32,44
021 Paju Epat	5,54	9,44
030 Awang	5,39	30,05
040 Patangkep Tutui	6,18	27,45
050 Dusun Tengah	21,60	65,92
051 Raren Batuah	7,35	44,77
052 Paku	7,67	31,93
053 Karusen Janang	4,69	29,84
060 Pematang Karau	11,12	21,75
BARITO TIMUR	100,00	29,53

Lanjutan Tabel/*Continued Table* 3.1.1

Kecamatan <i>Subdistrict</i>	Rasio Jenis Kelamin Penduduk <i>Population Sex Ratio</i>
(1)	(5)
010 Benua Lima	109,5
020 Dusun Timur	103,5
021 Paju Epat	108,7
030 Awang	105,7
040 Patangkep Tutui	106,0
050 Dusun Tengah	103,6
051 Raren Batuah	106,0
052 Paku	107,6
053 Karusen Janang	107,1
060 Pematang Karau	106,6
BARITO TIMUR	105

Catatan/*Note*

Sumber/*Source*: Hasil SP2020 (September)/*The result of the 2020 Population Census (September)*

Tabel 3.1.2 Jumlah Penduduk Menurut Jenis Kelamin Menurut
 Table Kecamatan di Kabupaten Barito Timur, 2020
Population by Sex by Subdistrict in Barito Timur Regency, 2020

Kecamatan Subdistrict	Penduduk (Orang) Population (People)		
	Laki-laki Male	Perempuan Female	Jumlah Total
(1)	(2)	(3)	(4)
010 Benua Lima	3 312	3 024	6 336
020 Dusun Timur	14 317	13 827	28 144
021 Paju Epat	3 266	3 004	6 270
030 Awang	3 135	2 966	6 101
040 Patangkep Tutui	3 603	3 398	7 001
050 Dusun Tengah	12 447	12 011	24 458
051 Raren Batuah	4 284	4 043	8 327
052 Paku	4 502	4 184	8 686
053 Karusen Janang	2 747	2 565	5 312
060 Pematang Karau	6 499	6 095	12 594
BARITO TIMUR	58 112	55 117	113 229

Sumber/ Source: Hasil SP2020 (September)/The result of the 2020 Population Census (September)

Tabel 3.1.3 Jumlah Penduduk Menurut Kelompok Umur dan Jenis Kelamin di Kabupaten Barito Timur, 2020
Table Number of Population by Ages Group and Sex in Barito Timur Regency, 2020

Kelompok Umur <i>Age Group</i>	Jenis Kelamin/Sex		
	Laki-Laki <i>Male</i>	Perempuan <i>Female</i>	Jumlah <i>Total</i>
(1)	(2)	(3)	(4)
0–4	4 402	4 173	8 575
5–9	4 418	4 298	8 716
10–14	5 008	4 632	9 640
15–19	5 327	4 840	10 167
20–24	5 110	4 824	9 934
25–29	4 724	4 471	9 195
30–34	4 606	4 587	9 193
35–39	4 717	4 484	9 201
40–44	4 558	4 339	8 897
45–49	4 154	3 949	8 103
50–54	3 506	3 174	6 680
55–59	2 734	2 436	5 170
60–64	1 953	1 819	3 772
65–69	1 373	1 294	2 667
70–74	765	838	1 603
75+	757	959	1 716
<i>Jumlah/Total</i>	58 112	55 117	113 229

Sumber/ *Source*: Hasil SP2020 (September)/*The result of the 2020 Population Census (September)*

Tabel 3.1.4 Jumlah Akta Kelahiran yang Dikeluarkan Menurut Kecamatan di Kabupaten Barito Timur, 2016-2020
 Number of Birth Certificates Issued by Subdistrict in Barito Timur Regency, 2016-2020

Kecamatan Subdistrict	Akta Kelahiran/ Birth Certificates		
	Jumlah Memiliki Akta Lahir (0-18 tahun)	Jumlah Memiliki Akta Lahir (>18 tahun)	Jumlah Total
(1)	(2)	(3)	(4)
010. Benua Lima	113	57	170
020. Dusun Timur	570	127	697
021. Paju Epat	132	39	171
030. Awang	106	20	126
040. Patangkep Tutui	157	42	199
050. Dusun Tengah	554	139	693
051. Raren Batuah	155	35	190
052. Paku	178	38	216
053. Karusen Janang	102	24	126
060. Pematang Karau	252	73	325
BARITO TIMUR	2 319	594	2 913

Sumber/Source: Dinas Kependudukan dan Pencatatan Sipil Kabupaten Barito Timur/
 Demography and Civils Office of Barito Timur Regency

3.2 KETENAGAKERJAAN/EMPLOYMENT

Tabel 3.2.1 Penduduk Berumur 15 Tahun ke Atas Menurut Jenis Kegiatan Selama Seminggu yang Lalu dan Jenis Kelamin di Kabupaten Barito Timur, 2020
Population Over 15 Years Old by Types of Activities During the Previous Week and Sex in Barito Timur Regency, 2020

Jenis Kegiatan Utama <i>Type of Major Activities</i>	Jenis Kelamin/Sex		Jumlah <i>Total</i>
	Laki-laki <i>Male</i>	Perempuan <i>Female</i>	
(1)	(2)	(3)	(4)
I Angkatan Kerja <i>Labour Force</i>			
1 Bekerja/ <i>Work</i>	39 737	31 941	71 678
2 Penganggur/ <i>Unemployment</i>	1 518	630	2 148
II Bukan Angkatan Kerja <i>Unlabour Force</i>	7 382	13 764	21 146
1 Sekolah/ <i>Attending School</i>	2 304	2 479	4 783
2 Mengurus Rumah Tangga/ <i>Housekeeping</i>	3 507	10 565	14 072
3 Lainnya/ <i>Others</i>	1 571	720	2 291
Jumlah/ <i>Total</i>	48 637	46 335	94 972
Tingkat Partisipasi Angkatan Kerja (TPAK)/ <i>Economic Active Participate Rate</i>	84,82	70,29	77,73
Tingkat Pengangguran Terbuka (TPT)/ <i>Unemployment Rate</i>	3,68	1,93	2,91

Sumber/ *Source*: Survei Angkatan Kerja Nasional Agustus Badan Pusat Statistik Kabupaten Barito Timur/ *National Labour Force Survey BPS-Statistics of Barito Timur Regency*

Tabel 3.2.2 Jumlah Penduduk Berumur 15 Tahun ke Atas Menurut Pendidikan Tertinggi yang Ditamatkan dan Jenis Kegiatan Selama Seminggu yang Lalu di Kabupaten Barito Timur, 2020
Population Aged 15 Years Old and Over by Educational Attainment and Type of Activity During the Previous Week in Barito Timur Regency, 2020

Pendidikan Tertinggi yang Ditamatkan ¹ <i>Educational Attainment¹</i>	Angkatan Kerja/ <i>Economically Active</i>			Bukan Angkatan Kerja <i>Economically Inactive</i>
	Bekerja <i>Working</i>	Pengangguran ² <i>Unemployment²</i>	Jumlah Total	
(1)	(2)	(3)	(4)	(5)
0	25 015	257	25 272	7 284
1	15 114	334	15 448	8 209
2	23 204	1 493	24 697	4 913
3	8 345	64	8 409	740
Jumlah/ <i>Total</i>	71 678	2 148	73 826	21 146
2019	66 802	1 940	68 742	23 968
2018	69 449	2 517	71 966	19 024

Catatan/*notes*:
¹
 0. ≤ Sekolah Dasar (SD)/≤ Primary School
 1. Sekolah Menengah Pertama/Junior High School
 2. Sekolah Menengah Atas/Senior High School
 3. Perguruan Tinggi/Collage
²
 1. Mencari pekerjaan/Looking for work
 2. Mempersiapkan usaha/Establishing a new business/firm
 3. Merasa tidak mungkin mendapat pekerjaan/Hopeless of job
 4. Sudah punya pekerjaan tetapi belum mulai bekerja/Have a job in future start

Sumber/*Source*: Survei Angkatan Kerja Nasional Agustus Badan Pusat Statistik Kabupaten Barito Timur/*National Labour Force Survey BPS-Statistics of Barito Timur Regency*

Tabel 3.2.3 Jumlah Penduduk Berumur 15 Tahun ke Atas yang Bekerja Selama Seminggu yang Lalu Menurut Kelompok Umur dan Jenis Kelamin di Kabupaten Barito Timur, 2020
Population Aged 15 Years Old and Over Who Worked During the Previous Week by Age Group and Sex in Barito Timur Regency, 2020

Kelompok Umur <i>Age Group</i>	Jenis Kelamin/Sex		Jumlah <i>Total</i>
	Laki-laki <i>Male</i>	Perempuan <i>Female</i>	
(1)	(2)	(3)	(4)
15 - 19	1 684	1 260	2 944
20 - 24	3 867	2 349	6 216
25 - 29	4 348	3 455	7 803
30 - 34	5 012	3 838	8 850
35 - 39	4 323	4 305	8 628
40 - 44	4 971	3 946	8 917
45 - 49	4 741	3 787	8 528
50 - 54	4 542	3 429	7 971
55 - 59	2 877	2 335	5 212
60 +	3 372	3 237	6 609
Jumlah/Total	39 737	31 941	71 678

Sumber/ Source: Survei Angkatan Kerja Nasional Agustus Badan Pusat Statistik Kabupaten Barito Timur/ *National Labour Force Survey BPS-Statistics of Barito Timur Regency*

Tabel 3.2.4 Jumlah Penduduk Berumur 15 Tahun ke Atas yang Bekerja Selama Seminggu yang Lalu Menurut Lapangan Pekerjaan Utama dan Jenis Kelamin di Kabupaten Barito Timur, 2020
 Table Population Aged 15 Years Old and Over Who Worked During the Previous Week by Main Industry and Sex in Barito Timur Regency, 2020

Lapangan Pekerjaan Utama Main Industry	Jenis Kelamin/Sex		Jumlah Total
	Laki-laki Male	Perempuan Female	
(1)	(2)	(3)	(4)
1. Pertanian /Agriculture	22 148	16 780	38 928
2. Manufaktur/Manufacturing	5 872	1 529	7 401
3. Jasa /Services	11 717	13 632	25 349
Jumlah/Total	39 737	31 941	71 678

Sumber/ Source: Survei Angkatan Kerja Nasional Agustus Badan Pusat Statistik Kabupaten Barito Timur/ National Labour Force Survey BPS-Statistics of Barito Timur Regency

Tabel 3.2.5 Jumlah Penduduk Berumur 15 Tahun ke Atas yang Bekerja Selama Seminggu yang Lalu Menurut Jumlah Jam Kerja Seluruhnya dan Jenis Kelamin di Kabupaten Barito Timur, 2020
Table 3.2.5 *Population Aged 15 Years and Over Who Worked During the Previous Week by Age Group and Sex in Barito Timur Regency, 2020*

Jumlah Jam Kerja Seluruhnya (Jam) <i>Total Working Hours (Hours)</i>	Jenis Kelamin Sex		Jumlah <i>Total</i>
	Laki-laki <i>Male</i>	Perempuan <i>Female</i>	
(1)	(2)	(3)	(4)
0	1 875	765	2 640
1 - 7	2 089	3 356	5 445
8 - 14	5 707	5 263	10 970
15 - 24	9 424	7 591	17 015
25 - 34	6 776	6 136	12 912
35 +	13 866	8 830	22 696
Jumlah/Total	39 737	31 941	71 678

Sumber/ Source: Survei Angkatan Kerja Nasional Agustus Badan Pusat Statistik Kabupaten Barito Timur/ *National Labour Force Survey BPS-Statistics of Barito Timur Regency*

Tabel 3.2.6 Jumlah Penduduk Berumur 15 Tahun ke Atas yang Bekerja Selama Seminggu yang Lalu Menurut Jumlah Jam Kerja Pada Pekerjaan Utama dan Jenis Kelamin di Kabupaten Barito Timur, 2020
Table 3.2.6 *Population Aged 15 Years Old and Over Who Worked During the Previous Week by Number of Working Hours on Main Industry and Sex in Barito Timur Regency, 2020*

Jumlah Jam Kerja Pada Pekerjaan Utama (jam) <i>Number of Working Hours on Main Industry (hours)</i>	Jenis Kelamin <i>Sex</i>		Jumlah <i>Total</i>
	Laki-laki <i>Male</i>	Perempuan <i>Female</i>	
(1)	(2)	(3)	(4)
0	1 875	765	2 640
1 - 7	2 146	3 554	5 700
8 - 14	6 626	6 584	13 210
15 - 24	9 965	7 743	17 708
25 - 34	6 650	5 161	11 811
35 +	12 475	8 134	20 609
<i>Jumlah/Total</i>	39 737	31 941	71 678

Sumber/ Source: Survei Angkatan Kerja Nasional Agustus Badan Pusat Statistik Kabupaten Barito Timur/ *National Labour Force Survey BPS-Statistics of Barito Timur Regency*

Tabel 3.2.7 Jumlah Penduduk Berumur 15 Tahun ke Atas yang Bekerja Selama Seminggu yang Lalu Menurut Status Pekerjaan Utama dan Jenis Kelamin di Kabupaten Barito Timur, 2020
Table Population Aged 15 Years Old and Over Who Worked During the Previous Week by Main Employment Status and Sex in Barito Timur Regency, 2020

Status Pekerjaan Utama <i>Main Employment Status</i>	Jenis Kelamin <i>Sex</i>		Jumlah <i>Total</i>
	Laki-laki <i>Male</i>	Perempuan <i>Female</i>	
(1)	(2)	(3)	(4)
Berusaha sendiri <i>Own account worker</i>	11 371	9 893	21 264
Berusaha dibantu buruh tidak tetap/buruh tak dibayar <i>Employer assisted by temporary worker/unpaid worker</i>	9 263	2 805	12 068
Berusaha dibantu buruh tetap/buruh dibayar <i>Employer assisted by permanent worker/paid worker</i>	570	197	767
Buruh/Karyawan/Pegawai <i>Regular employee</i>	12 305	9 066	21 371
Pekerja bebas <i>Casual employee</i>	3 208	834	4 042
Pekerja keluarga/tak dibayar <i>Family worker/unpaid worker</i>	3 020	9 146	12 166
Jumlah/Total	39 737	31 941	71 678

Sumber/ Source: Survei Angkatan Kerja Nasional Agustus Badan Pusat Statistik Kabupaten Barito Timur/ *National Labour Force Survey BPS-Statistics of Barito Timur Regency*

Tabel 3.2.8 Penduduk Berumur 15 Tahun ke Atas Menurut Jenis Kegiatan Utama di Kabupaten Barito Timur, 2016-2020
Table Population Over 15 Years Old by Types of Major Activities in Barito Timur Regency, 2016–2020

Jenis Kegiatan Utama Type of Major Activities	2018	2019	2020
(1)	(4)	(5)	(6)
I Angkatan Kerja Labour Force	71 336	68 742	73 826
1 Bekerja/Work	68 915	66 802	71 678
2 Penganggur Unemployment	2 421	1 940	2 148
II Bukan Angkatan Kerja Unlabour Force	19 293	23 968	21 146
1 Sekolah/Attending School			4 783
2 Mengurus Rumah Tangga/ Housekeeping			14 072
3 Lainnya/Others			2 291
Jumlah/Total	90 629	92 710	94 972
Tingkat Partisipasi Angkatan Kerja (TPAK)	78,71	74,15	77,73
Tingkat Pengangguran Terbuka (TPT)	3,39	2,82	2,91

Catatan/Notes: 2016 hanya mengestimasi tingkat provinsi saja/2016 only estimated province level

Sumber/ Source: Survei Angkatan Kerja Nasional Agustus Badan Pusat Statistik Kabupaten Barito Timur/ National Labour Force Survey BPS-Statistics of Barito Timur Regency

Tabel 3.2.9 Jumlah Pencari Kerja Terdaftar Menurut Tingkat Pendidikan Tertinggi yang Ditamatkan dan Jenis Kelamin di Kabupaten Barito Timur, 2020
Number of Registered Job Applicants by Educational Attainment and Sex in Barito Timur Regency, 2020

Pendidikan Tertinggi yang Ditamatkan <i>Educational Attainment</i>	Jenis Kelamin <i>Sex</i>		Jumlah <i>Total</i>
	Laki-laki <i>Male</i>	Perempuan <i>Female</i>	
(1)	(2)	(3)	(4)
Tidak Sekolah/Tidak Tamat SD <i>No Schooling /Not Yet Completed Primary School</i>	127	43	170
Sekolah Dasar/ <i>Primary School</i>	58	16	74
Sekolah Menengah Pertama <i>Junior High School</i>	44	19	63
Sekolah Menengah Atas <i>Senior High School</i>	256	122	378
Sekolah Menengah Atas Kejuruan/ <i>Vacational Senior High School</i>	182	56	238
Diploma I/II/III/Akademi <i>Diploma I/II/III/Academy</i>	19	12	31
Universitas/ <i>University</i>	57	24	81
Jumlah/Total	743	292	1035
2019	1388	411	1799
2018	1555	540	2095
2017	1482	438	1920
2016	1140	388	1528

Sumber/Source: Dinas Tenaga Kerja dan Transmigrasi Kabupaten Barito Timur/ *Labour and Transmigration Services of Barito Timur Regency*

4

Sosial
SOCIAL

tahun *year*
2020

Penduduk Miskin
Poor Population

7,87 Ribu
Thousand

6,09%



Garis Kemiskinan
Poverty Line

517,18 Ribu Rupiah
Thousand Rupiahs

PENJELASAN TEKNIS

1. Tidak/belum pernah sekolah adalah mereka yang tidak pernah atau belum pernah terdaftar dan tidak pernah atau belum pernah aktif mengikuti pendidikan di suatu jenjang pendidikan formal.
2. Masih bersekolah adalah mereka yang terdaftar dan aktif mengikuti pendidikan di suatu jenjang pendidikan formal (Paket A, B, atau C) baik pendidikan dasar, menengah maupun pendidikan tinggi, bagi mahasiswa yang sedang cuti di anggap masih sekolah.
3. Tidak bersekolah lagi adalah mereka yang pernah terdaftar dan aktif mengikuti pendidikan di suatu jenjang pendidikan formal, tetapi pada saat pencacahan tidak lagi terdaftar dan tidak aktif mengikuti pendidikan.
4. Tamat sekolah adalah menyelesaikan pelajaran yang ditandai dengan lulus ujian akhir pada kelas atau tingkat terakhir suatu jenjang pendidikan di sekolah negeri maupun swasta dengan mendapatkan tanda tamat

TECHNICAL NOTES

1. *Not/never attending school is someone who has never attended or never registered in a formal education.*
2. *Attending school is someone who is currently attending in a formal education (including package A, package B, or package C). College student who postpones his/her study is considered as attending school.*
3. *Not attending school anymore is someone who had enrolled and participated in a formal education in the past including package A, package B or package C, but currently does not attend school.*
4. *Completed particular level of education is someone who has completed particular level of education in private or public school and accepting graduation certificate. Someone who has never*

belajar/ ijazah. Seseorang yang belum mengikuti pelajaran pada kelas tertinggi tetapi telah mengikuti ujian akhir dan lulus dianggap tamat sekolah.

5. Dapat membaca dan menulis artinya dapat membaca dan menulis kata-kata/kalimat sederhana dengan suatu aksara tertentu.
6. Sekolah adalah lembaga pendidikan formal yang dimulai dari pendidikan dasar, menengah, dan tinggi. Pendidikan yang dicatat adalah pendidikan formal berdasar kurikulum Kementerian Pendidikan dan Kebudayaan, termasuk pendidikan yang diselenggarakan oleh pondok pesantren dengan memakai kurikulum Kementerian Pendidikan dan Kebudayaan, seperti Madrasah Ibtidaiyah (MI), Madrasah Tsanawiyah (MTs), dan Madrasah Aliyah (MA).
7. Madrasah Ibtidaiyah adalah lembaga pendidikan berciri khas Islam pada jenjang sekolah dasar (SD). Madrasah Tsanawiyah adalah

attended the highest grade but passed the final exam is considered as completed particular level of education.

5. *Able to read and write is the ability to read and write a simple sentence in any letter of alphabets.*
6. *School is a formal education institution starting from primary, secondary and tertiary education. The education data recorded in the survey covering data on formal education based on the curriculum set up by Ministry of Education and Culture including education carried out by muslim boarding school (pondok pesantren) implementing the Ministry of Education and Culture curriculum, such as Madrasah Ibtidaiyah (Islamic Primary School), Madrasah Tsanawiyah (Islamic Junior High School) and Madrasah Aliyah (Islamic Senior High School).*
7. *Madrasah Ibtidaiyah is Islamic school at primary education. Madrasah Tsanawiyah is Islamic school at lower secondary*

lembaga pendidikan berciri khas Islam pada jenjang sekolah menengah pertama (SMP). Madrasah Aliyah adalah lembaga pendidikan berciri khas Islam pada jenjang sekolah menengah atas (SMA).

education and Madrasah Aliyah is Islamic school at higher secondary education.

8. Rumah sakit adalah tempat pemeriksaan dan perawatan kesehatan, biasanya berada di bawah pengawasan dokter/tenaga medis.

8. *The hospital is a place for health check, usually controlled/supervised by doctors/medical personnel.*

9. Rumah sakit bersalin/rumah bersalin adalah rumah sakit yang dilengkapi dengan fasilitas untuk melahirkan, pemeriksaan kehamilan, pemeriksaan ibu dan anak, serta berada di bawah pengawasan dokter dan atau bidan senior.

9. *Maternity hospital/maternal health care center is a hospital completed with health facilities for birth delivery, pregnancy check and consultation and post-natal check, under the supervision of doctor and or senior midwives.*

10. Pusat Kesehatan Masyarakat (Puskesmas) adalah unit pelayanan kesehatan milik pemerintah yang bertanggung jawab terhadap pelayanan kesehatan masyarakat untuk wilayah kecamatan. Tim puskesmas sesuai jadwal dapat melakukan kegiatan puskesmas keliling ke tempat-tempat tertentu dalam wilayah kerjanya, untuk

10. *Public Health Centre (PHC) is a health centre provided by the government that is responsible for the delivery of health services to the community at the subdistrict level. Officials in the PHC as scheduled can provide health services in their working areas in the effort of closing their services to the community through mobile PHC program.*

mendekatkan pelayanan dengan masyarakat.

11. Puskesmas Pembantu (Pustu) yaitu unit pelayanan kesehatan masyarakat yang membantu kegiatan puskesmas di sebagian dari wilayah kerja. Pada beberapa daerah balai pengobatan telah berubah fungsi menjadi pustu walaupun papan nama masih tertulis balai pengobatan.
12. Apotek adalah tempat penjualan obat yang mempunyai izin operasi dari Kementerian Kesehatan, u.p Badan POM, di bawah pengawasan apoteker.
13. Jumlah tindak pidana menggambarkan jumlah kasus tindak pidana yang terjadi pada kurun waktu tertentu.
14. Bencana alam adalah bencana yang diakibatkan oleh peristiwa atau serangkaian peristiwa yang disebabkan oleh alam, antara lain berupa gempa bumi, tsunami, gunung meletus, banjir, kekeringan, angin topan dan tanah longsor (UU No. 24 tahun 2007).
11. *Subsidiary Public Health Centre is a health facility that assist the public health centre in its part of working area. In several regions, health check points has changes their status into subsidiary public health centre, although their sign written in the board remains unchanged.*
12. *Pharmacy is a place of selling medicines having permit operation from the Ministry of Health, through The National Agency of Drug and Food Control, under the control of pharmacist.*
13. *Crime total refers to the number of criminal cases occurring during a given period.*
14. *Natural disaster is disaster that is caused by a natural occurrence or a series of natural occurences that includes earthquake, tsunami, volcanic eruption, flood, drought, cyclone, and landslide (Law No. 24 of 2007).*

ULASAN

DESCRIPTION

4.1 PENDIDIKAN

Pendidikan merupakan salah satu sarana untuk meningkatkan kualitas SDM. Gambaran umum keadaan pendidikan di Barito Timur antara lain tercermin dari kuantitas dan kualitas prasarana pendidikan seperti jumlah sekolah, murid, dan guru. Tahun 2020 rasio murid terhadap guru cukup ideal, rata-rata seorang guru menangani 7 orang murid untuk Sekolah Dasar, 7 orang untuk Menengah Pertama, dan 9 orang untuk Sekolah Menengah Atas.

4.1. EDUCATION

Education is one way to improving the quality of human resources. The general pictures of the education condition in Barito Timur Regency is reflected in the quality and quantity of the Education facilities, like number of schools, students and teachers. In the year 2019, the ratio of student to teacher was still ideal. In average, one teacher teaches 7 students in Elementary levels, 7 students in Junior High School, and 9 students in Senior High School.

4.2 KESEHATAN

Pembangunan sarana dan prasarana kesehatan di Barito Timur mengalami peningkatan dibandingkan sebelumnya. Namun demikian, jumlah dokter pada tahun 2019 hanya 17 orang sehingga belum ideal untuk menangani jumlah penduduk pada tahun 2019 sebanyak 126.875 jiwa.

4.2. HEALTH

The development construction of health facilities and infrastructure on Barito Timur Regency has increased than before. However, the number of doctors in 2019 is only 17 people so it is not ideal to handle the population in 2019 of 126,875 people

4.3 AGAMA

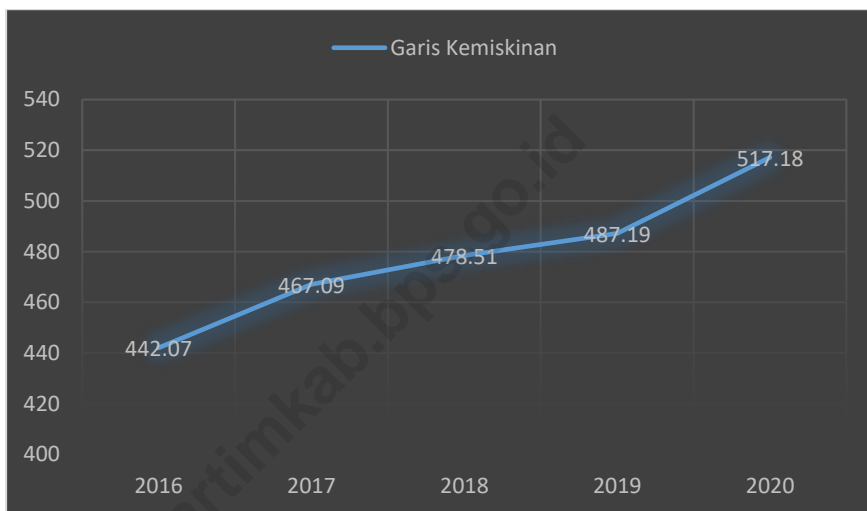
Bidang Keagamaan menjadi salah satu unsur penting pembangunan masyarakat untuk menjadi bangsa yang beriman dan bertakwa kepada Tuhan Yang Maha Esa. Pembangunan rumah peribadatan di Barito Timur terus meningkat setiap tahunnya.

4.3. RELIGION

Religion becomes one important element in order to built national character to be a civilized community who believe in one Supreme God. The development of worship facilities in Barito Timur Regency always increase every year.

<https://bartimkab.bps.go.id>

Gambar 4.1 Garis Kemiskinan dan Penduduk Miskin di Kabupaten Barito Timur, 2016-2020
Figure Poverty Line in Barito Timur Regency, 2016 – 2020



Sumber/Source: Survei Sosial Ekonomi Nasional (Susenas) Maret 2020, BPS/ National Socioeconomic Survey March 2020, BPS-Statistics Indonesia

4.1 PENDIDIKAN/EDUCATION

Tabel 4.1.1 Jumlah Sekolah, Guru dan Murid-Guru Taman Kanak-kanak (TK) di Bawah Kementerian Pendidikan dan Kebudayaan Menurut Kecamatan di Kabupaten Barito Timur, 2020/2021
Number of School, Teachers and Pupils in Kindergarten Under The Ministry of Education and Culture by Subdistrict in Barito Timur Regency, 2020/2021

Kecamatan Subdistrict	Negeri/Public		Sekolah/Schools Swasta/Private		Jumlah/Total	
	2019/2020	2020/2021	2019/2020	2020/2021	2019/2020	2020/2021
(1)	(2)	(3)	(4)	(5)	(6)	(7)
010. Benua Lima	1	1	8	8	9	9
020. Dusun Timur	1	1	33	34	34	24
021. Paju Epat	...	1	10	10	10	9
030. Awang	...	1	12	10	12	11
040. Patangkep Tutui	...	1	13	14	13	14
050. Dusun Tengah	19	19	19	19
051. Raren Batuah	...	1	8	7	8	8
052. Paku	...	1	15	14	15	15
053. Karusen Janang	...	1	9	8	9	9
060. Pematang Karau	13	13	13	14
Barito Timur	2	8	140	137	142	132

Lanjutan Tabel/Continued Table 4.1.1

Kecamatan Subdistrict	Negeri/Public		Guru ¹ /Teachers ¹ Swasta/Private		Jumlah/Total	
	2019/2020	2020/2021	2019/2020	2020/2021	2019/2020	2020/2021
(1)	(8)	(9)	(10)	(11)	(12)	(13)
010. Benua Lima	4	2	85	32	89	34
020. Dusun Timur	10	21	129	147	139	168
021. Paju Epat	3	1	27	24	30	25
030. Awang	3	4	23	33	90	37
040. Patangkep Tutui	0	0	87	31	87	31
050. Dusun Tengah	7	6	110	67	117	73
051. Raren Batuah	3	2	0	26	3	28
052. Paku	4	4	31	36	35	40
053. Karusen Janang	1	1	30	21	31	22
060. Pematang Karau	5	5	40	44	45	49
Barito Timur	40	46	562	461	666	507

Lanjutan Tabel/*Continued Table* 4.1.1

Kecamatan Subdistrict (1)	Negeri/ <i>Public</i>		Murid/ <i>Student</i>		Jumlah/ <i>Total</i>	
			Swasta/ <i>Private</i>			
	2019/2020 (15)	2020/2021 (16)	2019/2020 (17)	2020/2021 (18)	2019/2020 (19)	2020/2021 (20)
010. Benua Lima	24	29	156	152	180	181
020. Dusun Timur	47	35	906	869	953	904
021. Paju Epat	...	17	251	244	251	261
030. Awang	...	31	180	161	180	192
040. Patangkep Tutui	...	12	272	225	272	237
050. Dusun Tengah	...		543	445	543	445
051. Raren Batuah	...	33	165	209	165	242
052. Paku	...	25	255	232	255	257
053. Karusen Janang	...	24	151	119	151	143
060. Pematang Karau	...		280	304	280	304
Barito Timur	71	206	3 159	2 960	3 230	3 166

Catatan/*Note* ¹ Jumlah guru termasuk kepala sekolah dan guru/*The total of teachers including headmaster and teacher*

Sumber/*Source*: Kementerian Pendidikan dan Kebudayaan, Data Semester Ganjil/*Ministry of Educations and Culture, Odd Semester Data*

Tabel 4.1.2 Jumlah Sekolah, Guru, dan Murid Raudatul Athfal (RA) di Bawah Kementerian Agama Menurut Kecamatan di Kabupaten Barito Timur, 2020/2021
Number of School, Teachers, and Pupils in Raudatul Athfal Under The Ministry of Religious Affairs by Subdistrict in Barito Timur Regency, 2020/2021

Kecamatan Subdistrict	Sekolah/Schools		Guru/Teachers		Murid/Pupils	
	2019/2020	2020/2021	2019/2020	2020/2021	2019/2020	2020/2021
(1)	(2)	(3)	(4)	(5)	(6)	(7)
010. Benua Lima	-	-	-	-	-	-
020. Dusun Timur	1	1	8	7	53	57
021. Paju Epat	-	-	-	-	-	-
030. Awang	-	-	-	-	-	-
040. Patangkep Tutui	-	-	-	-	-	-
050. Dusun Tengah	1	1	10	10	15	29
051. Raren Batuah	5	5	21	21	153	138
052. Paku	-	-	-	-	-	-
053. Karusen Janang	-	-	-	-	-	-
060. Pematang Karau	1	1	6	4	28	26
Barito Timur	8	8	45	42	249	250

Catatan/Note ¹ Jumlah guru termasuk kepala sekolah dan guru/*The total of teachers including headmaster and teacher*

Sumber/Source: Kementerian Agama, Data Semester Ganjil/*Ministry of Religious Affairs, Odd Semester Data*

Tabel 4.1.3 Jumlah Sekolah, Guru, dan Murid Sekolah Dasar (SD) di
Table Bawah Kementerian Pendidikan dan Kebudayaan Menurut Kecamatan di Kabupaten Barito Timur, 2020/2021

Number of School, Teachers, and Pupils in Primary Schools Under The Ministry of Education and Culture by Subdistrict in Barito Timur Regency, 2020/2021

Kecamatan Subdistrict	Negeri/Public		Sekolah/Schools Swasta/Private		Jumlah/Total	
	2019/2020	2020/2021	2019/2020	2020/2021	2019/2020	2020/2021
(1)	(2)	(3)	(4)	(5)	(6)	(7)
010. Benua Lima	11	11	-	-	11	11
020. Dusun Timur	27	27	1	1	28	28
021. Paju Epat	9	9	-	-	9	9
030. Awang	12	12	-	-	12	12
040. Patangkep Tutui	13	13	-	-	13	13
050. Dusun Tengah	22	22	-	-	22	22
051. Raren Batuah	9	9	-	-	9	9
052. Paku	14	14	-	-	14	14
053. Karusen Janang	9	9	1	1	10	10
060. Pematang Karau	18	18	-	-	18	18
Barito Timur	144	144	2	2	146	146

Lanjutan Tabel/*Continued Table* 4.1.3

Kecamatan <i>Subdistrict</i>	Negeri/ <i>Public</i>		Guru ¹ / <i>Teachers¹</i>		Jumlah/ <i>Total</i>	
	2019/2020	2020/2021	2019/2020	2020/2021	2019/2020	2020/2021
(1)	(8)	(9)	(10)	(11)	(12)	(13)
010. Benua Lima	116	105	-	-	116	105
020. Dusun Timur	319	288	13	10	332	298
021. Paju Epat	106	94	-	-	106	94
030. Awang	126	118	-	-	126	118
040. Patangkep Tutui	124	111	-	-	124	111
050. Dusun Tengah	232	212	-	-	232	212
051. Raren Batuah	99	85	-	-	99	85
052. Paku	146	144	-	-	146	144
053. Karusen Janang	87	82	10	9	97	91
060. Pematang Karau	188	170	-	-	188	170
Barito Timur	1 543	1 409	23	19	1 566	1 428

Lanjutan Tabel/*Continued Table* 4.1.3

Kecamatan Subdistrict	Murid/Student					
	Negeri/Public		Swasta/Private		Jumlah/Total	
	2019/2020 (14)	2020/2021 (15)	2019/2020 (16)	2020/2021 (17)	2019/2020 (18)	2020/2021 (19)
010. Benua Lima	498	495	-	-	498	495
020. Dusun Timur	2 646	2 537	184	196	2 830	2 733
021. Paju Epat	684	683	-	-	684	683
030. Awang	590	564	-	-	590	564
040. Patangkep Tutui	916	888	-	-	916	888
050. Dusun Tengah	2 200	2 081	-	-	2 200	2 081
051. Raren Batuah	759	720	-	-	759	720
052. Paku	932	905	-	-	932	905
053. Karusen Janang	519	519	45	43	564	562
060. Pematang Karau	1 238	1 168	-	-	1 238	1 168
Barito Timur	10 982	10 560	229	239	11 211	10 799

Catatan/*Note* ¹ Jumlah guru termasuk kepala sekolah dan guru/*The total of teachers including headmaster and teacher*

Sumber/*Source*: Kementerian Pendidikan dan Kebudayaan, Data Semester Ganjil/*Ministry of Educations and Culture, Odd Semester Data*

Tabel 4.1.4 Jumlah Sekolah, Guru, dan Murid Madrasah Ibtidaiyah (MI) di Bawah Kementerian Agama Menurut Kecamatan di Kabupaten Barito Timur, 2020/2021
Number of School, Teachers, and Pupils in Madrasah Ibtidaiyah (MI) Under The Ministry of Religious Affairs by Subdistrict in Barito Timur Regency, 2020/2021

Kecamatan Subdistrict	Sekolah/Schools					
	Negeri/Public		Swasta/Private		Jumlah/Total	
	2019/2020	2020/2021	2019/2020	2020/2021	2019/2020	2020/2021
(1)	(2)	(3)	(4)	(5)	(6)	(7)
010. Benua Lima	-	-	1	1	1	1
020. Dusun Timur	1	1	1	1	2	2
021. Paju Epat	-	-	-	-	-	-
030. Awang	-	-	-	-	-	-
040. Patangkep Tutui	-	-	-	-	-	-
050. Dusun Tengah	1	1	2	2	3	3
051. Raren Batuah	-	-	2	2	2	2
052. Paku	-	-	-	-	-	-
053. Karusen Janang	-	-	-	-	-	-
060. Pematang Karau	1	1	1	1	2	2
Barito Timur	3	3	7	7	10	10

Lanjutan Tabel/*Continued Table* 4.1.4

Kecamatan Subdistrict	Negeri/ <i>Public</i>		Guru ¹ / <i>Teachers</i> ¹ Swasta/ <i>Private</i>		Jumlah/ <i>Total</i>	
	2019/2020	2020/2021	2019/2020	2020/2021	2019/2020	2020/2021
(1)	(8)	(9)	(10)	(11)	(12)	(13)
010. Benua Lima	-	-	15	14	15	14
020. Dusun Timur	15	19	12	16	27	35
021. Paju Epat	-	-	-	-	-	-
030. Awang	-	-	-	-	-	-
040. Patangkep Tutui	-	-	-	-	-	-
050. Dusun Tengah	27	23	32	30	59	53
051. Raren Batuah	-	-	21	22	21	22
052. Paku	-	-	-	-	-	-
053. Karusen Janang	-	-	-	-	-	-
060. Pematang Karau	15	15	9	8	24	23
Barito Timur	57	57	89	90	146	147

Lanjutan Tabel/*Continued Table* 4.1.4

Kecamatan <i>Subdistrict</i>	Murid/ <i>Student</i>					
	Negeri/ <i>Public</i>		Swasta/ <i>Private</i>		Jumlah/ <i>Total</i>	
	2019/2020	2020/2021	2019/2020	2020/2021	2019/2020	2020/2021
(1)	(15)	(16)	(17)	(18)	(19)	(20)
010. Benua Lima	-	-	59	125	59	125
020. Dusun Timur	243	363	205	260	448	623
021. Paju Epat	-	-	-	-	-	-
030. Awang	-	-	-	-	-	-
040. Patangkep Tutui	-	-	-	-	-	-
050. Dusun Tengah	516	499	381	380	897	879
051. Raren Batuah	-	-	233	238	233	238
052. Paku	-	-	-	-	-	-
053. Karusen Janang	-	-	-	-	-	-
060. Pematang Karau	156	157	35	50	191	207
Barito Timur	915	1 019	913	1 053	1 828	2 072

Catatan/*Note* ¹ Jumlah guru termasuk kepala sekolah dan guru/*The total of teachers including headmaster and teacher*
2018/2019 -

Sumber/*Source*: Kementerian Agama, EMIS, data semester genap laporan sampai dengan 30 Jun 2019/*Ministry of Religious Affairs, EMIS, even semester report data up to 30th June 2019*
2019/2020 -
Kementerian Agama, EMIS, data semester ganjillaporan sampai dengan 15 Maret 2020/*Ministry of Religious Affairs, EMIS, odd semester report data up to March 15th, 2020*

Tabel 4.1.5 Jumlah Sekolah, Guru, dan Murid Sekolah Menengah Pertama (SMP) di Bawah Kementerian Pendidikan dan Kebudayaan Menurut Kecamatan di Kabupaten Barito Timur, 2020/2021

Number of School, Teachers, and Pupils in Junior High Schools Under The Ministry of Education and Culture by Subdistrict in Barito Timur Regency, 2020/2021

Kecamatan Subdistrict	Negeri/Public		Sekolah/Schools Swasta/Private		Jumlah/Total	
	2019/2020	2020/2021	2019/2020	2020/2021	2019/2020	2020/2021
(1)	(2)	(3)	(4)	(5)	(6)	(7)
010. Benua Lima	2	2	-	-	2	2
020. Dusun Timur	5	5	1	1	6	6
021. Paju Epat	4	4	-	-	4	4
030. Awang	2	2	-	-	2	2
040. Patangkep Tutui	2	3	-	-	2	3
050. Dusun Tengah	4	4	-	-	4	4
051. Raren Batuah	2	2	-	-	2	2
052. Paku	2	3	-	-	2	3
053. Karusen Janang	2	2	-	-	2	2
060. Pematang Karau	2	4	-	-	2	4
Barito Timur	27	31	1	1	28	32

Lanjutan Tabel/Continued Table 4.1.5

Kecamatan Subdistrict	Negeri/Public		Guru ¹ /Teachers ¹ Swasta/Private		Jumlah/Total	
	2019/2020	2020/2021	2019/2020	2020/2021	2019/2020	2020/2021
(1)	(8)	(9)	(10)	(11)	(12)	(13)
010. Benua Lima	54	58	-	-	54	58
020. Dusun Timur	115	120	4	4	119	124
021. Paju Epat	63	60	-	-	63	60
030. Awang	44	36	-	-	44	36
040. Patangkep Tutui	40	40	-	-	40	40
050. Dusun Tengah	90	84	-	-	90	84
051. Raren Batuah	35	33	-	-	35	33
052. Paku	41	43	-	-	41	43
053. Karusen Janang	29	31	-	-	29	31
060. Pematang Karau	41	44	-	-	41	44
Barito Timur	552	549	4	4	556	553

Lanjutan Tabel/*Continued Table* 4.1.5

Kecamatan Subdistrict	Murid/Student					
	Negeri/Public		Swasta/Private		Jumlah/Total	
	2019/2020	2020/2021	2019/2020	2020/2021	2019/2020	2020/2021
(1)	(15)	(16)	(17)	(18)	(19)	(20)
010. Benua Lima	200	192	-	-	200	192
020. Dusun Timur	1 126	1 065	50	39	1 176	1 104
021. Paju Epat	265	253	-	-	265	253
030. Awang	333	314	-	-	333	314
040. Patangkep Tutui	321	305	-	-	321	305
050. Dusun Tengah	828	736	-	-	828	736
051. Raren Batuah	224	211	-	-	224	211
052. Paku	460	472	-	-	460	472
053. Karusen Janang	257	246	-	-	257	246
060. Pematang Karau	365	361	-	-	365	361
Barito Timur	4 379	4 155	50	39	4 429	4 194

Catatan/*Note* ¹ Jumlah guru termasuk kepala sekolah dan guru/*The total of teachers including headmaster and teacher*

Sumber/*Source*: Kementerian Pendidikan dan Kebudayaan, Data Semester Ganjil/*Ministry of Educations and Culture, Odd Semester Data*

Tabel 4.1.6 Jumlah Sekolah, Guru, dan Murid Madrasah Tsanawiyah (MTs) di Bawah Kementerian Agama Menurut Kecamatan di Kabupaten Barito Timur, 2020/2021
Number of School, Teachers, and Pupils in Madrasah Tsanawiyah (MTs) Under The Ministry of Religious Affairs by Subdistrict in Barito Timur Regency, 2020/2021

Kecamatan Subdistrict	Sekolah/Schools					
	Negeri/Public		Swasta/Private		Jumlah/Total	
(1)	2019/2020 (2)	2020/2021 (3)	2019/2020 (4)	2020/2021 (5)	2019/2020 (6)	2020/2021 (7)
010. Benua Lima	-	-	1	1	1	1
020. Dusun Timur	1	1	-	-	1	1
021. Paju Epat	-	-	1	1	1	1
030. Awang	-	-	-	-	-	-
040. Patangkep Tutui	-	-	-	-	-	-
050. Dusun Tengah	1	1	1	1	2	2
051. Raren Batuah	-	-	1	1	1	1
052. Paku	-	-	-	-	-	-
053. Karusen Janang	-	-	-	-	-	-
060. Pematang Karau	-	-	1	1	1	1
Barito Timur	2	2	5	5	7	7

Lanjutan Tabel/*Continued Table* 4.1.6

Kecamatan Subdistrict	Negeri/ <i>Public</i>		Guru ¹ / <i>Teachers¹</i>		Jumlah/ <i>Total</i>	
	2019/2020	2020/2021	Swasta/ <i>Private</i>	2019/2020	2020/2021	2019/2020
(1)	(8)	(9)	(10)	(11)	(12)	(13)
010. Benua Lima	-	-	8	10	8	10
020. Dusun Timur	23	23	-	-	23	23
021. Paju Epat	-	-	-	-	-	-
030. Awang	-	-	-	-	-	-
040. Patangkep Tutui	-	-	-	-	-	-
050. Dusun Tengah	30	31	8	5	38	36
051. Raren Batuah	-	-	11	16	11	16
052. Paku	-	-	-	-	-	-
053. Karusen Janang	-	-	-	-	-	-
060. Pematang Karau	-	-	17	16	17	16
Barito Timur	53	54	52	47	105	101

Lanjutan Tabel/Continued Table 4.1.6

Kecamatan Subdistrict	Murid/Student					
	Negeri/Public		Swasta/Private		Jumlah/Total	
	2019/2020	2020/2021	2019/2020	2020/2021	2019/2020	2020/2021
(1)	(15)	(16)	(17)	(18)	(19)	(20)
010. Benua Lima	-	-	55	66	55	66
020. Dusun Timur	267	359	-	-	267	359
021. Paju Epat	-	-	-	-	-	-
030. Awang	-	-	-	-	-	-
040. Patangkep Tutui	-	-	-	-	-	-
050. Dusun Tengah	293	539	72	77	365	616
051. Raren Batuah	-	-	102	96	102	96
052. Paku	-	-	-	-	-	-
053. Karusen Janang	-	-	-	-	-	-
060. Pematang Karau	-	-	181	194	181	194
Barito Timur	560	898	479	433	1 039	1 331

Catatan/Note ¹ Jumlah guru termasuk kepala sekolah dan guru /The total of teachers including headmaster and teacher
2018/2019 -

Sumber/Source: Kementerian Agama, EMIS, data semester genap laporan sampai dengan 30 Jun 2019/ Ministry of Religious Affairs, EMIS, even semester report data up to 30th June 2019
2019/2020 -
Kementerian Agama, EMIS, data semester ganjillaporan sampai dengan 15 Maret 2020/ Ministry of Religious Affairs, EMIS, odd semester report data up to March 15th, 2020

Tabel 4.1.7 Jumlah Sekolah, Guru, dan Murid Sekolah Menengah Atas (SMA) di Bawah Kementerian Pendidikan dan Kebudayaan Menurut Kecamatan di Kabupaten Barito Timur, 2020/2021

Table

Number of School, Teachers, and Pupils in Senior High Schools Under The Ministry of Education and Culture by Subdistrict in Barito Timur Regency, 2020/2021

Kecamatan Subdistrict	Negeri/Public		Sekolah/Schools Swasta/Private		Jumlah/Total	
	2019/2020	2020/2021	2019/2020	2020/2021	2019/2020	2020/2021
(1)	(2)	(3)	(4)	(5)	(6)	(7)
010. Benua Lima	1	1	1	1
020. Dusun Timur	1	2	1	2
021. Paju Epat	2	2	2	2
030. Awang	1	1	1	1
040. Patangkep Tutui	1	1	1	1
050. Dusun Tengah	1	1	1	1
051. Raren Batuah	1	1	1	1
052. Paku	1	1	1	1
053. Karusen Janang	1	1	1	1
060. Pematang Karau	1	1	1	1
Barito Timur	11	12	11	12

Lanjutan Tabel/*Continued Table* 4.1.7

Kecamatan <i>Subdistrict</i>	Negeri/ <i>Public</i>		Guru ¹ / <i>Teachers¹</i>		Jumlah/ <i>Total</i>	
	2019/2020	2020/2021	Swasta/ <i>Private</i>		2019/2020	2020/2021
(1)	(8)	(9)	2019/2020	2020/2021	(12)	(13)
010. Benua Lima	28	30	28	30
020. Dusun Timur	45	59	45	59
021. Paju Epat	34	33	34	33
030. Awang	26	24	26	24
040. Patangkep Tutui	23	22	23	22
050. Dusun Tengah	44	42	44	42
051. Raren Batuah	17	17	17	17
052. Paku	24	23	24	23
053. Karusen Janang	21	21	21	21
060. Pematang Karau	23	19	23	19
Barito Timur	285	290	285	290

Lanjutan Tabel/*Continued Table* 4.1.7

Kecamatan Subdistrict	Murid/Student					
	Negeri/Public		Swasta/Private		Jumlah/Total	
	2019/2020	2020/2021	2019/2020	2020/2021	2019/2020	2020/2021
(1)	(15)	(16)	(17)	(18)	(19)	(20)
010. Benua Lima	163	158	163	158
020. Dusun Timur	652	654	652	654
021. Paju Epat	196	209	196	209
030. Awang	163	169	163	169
040. Patangkep Tutui	157	272	157	272
050. Dusun Tengah	700	694	700	694
051. Raren Batuah	78	78	78	78
052. Paku	255	250	255	250
053. Karusen Janang	88	83	88	83
060. Pematang Karau	280	238	280	238
Barito Timur	2 732	2 805	2 732	2 805

Catatan/*Note* ¹ Jumlah guru termasuk kepala sekolah dan guru/*The total of teachers including headmaster and teacher*

Sumber/*Source*: Kementerian Pendidikan dan Kebudayaan, Data Semester Ganjil/*Ministry of Educations and Culture, Odd Semester Data*

Tabel 4.1.8 Jumlah Sekolah, Guru, dan Murid Sekolah Menengah Kejuruan (SMK) di Bawah Kementerian Pendidikan dan Kebudayaan Menurut Kecamatan di Kabupaten Barito Timur, 2020/2021

Number of School, Teachers, and Pupils in Vocational School Under The Ministry of Education and Culture by Subdistrict in Barito Timur Regency, 2020/2021

Kecamatan Subdistrict	Sekolah/Schools					
	Negeri/Public		Swasta/Private		Jumlah/Total	
(1)	2019/2020 (2)	2020/2021 (3)	2019/2020 (4)	2020/2021 (5)	2019/2020 (6)	2020/2021 (7)
010. Benua Lima	-	-	-	-	-	-
020. Dusun Timur	2	2	2	2	4	4
021. Paju Epat	-	-	-	-	-	-
030. Awang	-	-	-	-	-	-
040. Patangkep Tutui	-	-	-	-	-	-
050. Dusun Tengah	-	-	-	-	-	-
051. Raren Batuah	1	1	-	-	1	1
052. Paku	1	1	-	-	1	1
053. Karusen Janang	-	-	-	-	-	-
060. Pematang Karau	-	-	-	-	-	-
Barito Timur	4	4	2	2	6	6

Lanjutan Tabel/*Continued Table* 4.1.8

Kecamatan Subdistrict	Negeri/ <i>Public</i>		Guru ¹ / <i>Teachers</i> ¹ Swasta/ <i>Private</i>		Jumlah/ <i>Total</i>	
	2019/2020	2020/2021	2019/2020	2020/2021	2019/2020	2020/2021
(1)	(8)	(9)	(10)	(11)	(12)	(13)
010. Benua Lima	-	-	-	-	-	-
020. Dusun Timur	96	92	19	26	115	118
021. Paju Epat	-	-	-	-	-	-
030. Awang	-	-	-	-	-	-
040. Patangkep Tutui	-	-	-	-	-	-
050. Dusun Tengah	-	-	-	-	-	-
051. Raren Batuah	44	43	-	-	44	43
052. Paku	25	22	-	-	25	22
053. Karusen Janang	-	-	-	-	-	-
060. Pematang Karau	-	-	-	-	-	-
Barito Timur	165	157	19	26	184	183

Lanjutan Tabel/*Continued Table* 4.1.8

Kecamatan <i>Subdistrict</i>	Murid/ <i>Student</i>					
	Negeri/ <i>Public</i>		Swasta/ <i>Private</i>		Jumlah/ <i>Total</i>	
	2019/2020	2020/2021	2019/2020	2020/2021	2019/2020	2020/2021
(1)	(15)	(16)	(17)	(18)	(19)	(20)
010. Benua Lima	-	-	-	-	-	-
020. Dusun Timur	857	818	75	72	932	890
021. Paju Epat	-	-	-	-	-	-
030. Awang	-	-	-	-	-	-
040. Patangkep Tutui	-	-	-	-	-	-
050. Dusun Tengah	-	-	-	-	-	-
051. Raren Batuah	587	592	-	-	587	592
052. Paku	167	186	-	-	167	186
053. Karusen Janang	-	-	-	-	-	-
060. Pematang Karau	-	-	-	-	-	-
Barito Timur	1 611	1 596	75	72	1 686	1 668

Catatan/*Note* ¹ Jumlah guru termasuk kepala sekolah dan guru/*The total of teachers including headmaster and teacher*

Sumber/*Source*: Kementerian Pendidikan dan Kebudayaan, Data Semester Ganjil/*Ministry of Educations and Culture, Odd Semester Data*

Tabel 4.1.9 Jumlah Sekolah, Guru, dan Murid Madrasah Aliyah (MA) di Bawah Kementerian Agama Menurut Kecamatan di Kabupaten Barito Timur, 2020/2021
Number of School, Teachers, and Pupils-in Madrasah Aliyah (MA) Under The Ministry of Religious Affairs by Subdistrict in Barito Timur Regency, 2020/2021

Kecamatan Subdistrict	Negeri/Public		Sekolah/Schools Swasta/Private		Jumlah/Total	
	2019/2020	2020/2021	2019/2020	2020/2021	2019/2020	2020/2021
(1)	(2)	(3)	(4)	(5)	(6)	(7)
010. Benua Lima	-	-	-	-	-	-
020. Dusun Timur	1	1	-	-	1	1
021. Paju Epat	-	-	-	-	-	-
030. Awang	-	-	-	-	-	-
040. Patangkep Tutui	-	-	-	-	-	-
050. Dusun Tengah	-	-	1	1	1	1
051. Raren Batuah	-	-	-	-	-	-
052. Paku	-	-	-	-	-	-
053. Karusen Janang	-	-	-	-	-	-
060. Pematang Karau	-	-	1	1	1	1
Barito Timur	1	1	2	2	3	3

Lanjutan Tabel/*Continued Table* 4.1.9

Kecamatan <i>Subdistrict</i>	Negeri/ <i>Public</i>		Guru ¹ / <i>Teachers¹</i>		Jumlah/ <i>Total</i>	
	2019/2020	2020/2021	2019/2020	2020/2021	2019/2020	2020/2021
(1)	(8)	(9)	(10)	(11)	(12)	(13)
010. Benua Lima	-	-	-	-	-	-
020. Dusun Timur	17	15	-	-	17	15
021. Paju Epat	-	-	-	-	-	-
030. Awang	-	-	-	-	-	-
040. Patangkep Tutui	-	-	-	-	-	-
050. Dusun Tengah	-	-	18	17	18	17
051. Raren Batuah	-	-	-	-	-	-
052. Paku	-	-	-	-	-	-
053. Karusen Janang	-	-	-	-	-	-
060. Pematang Karau	-	-	20	13	20	13
Barito Timur	17	15	38	30	55	45

Lanjutan Tabel/*Continued Table* 4.1.9

Kecamatan Subdistrict	Murid/Student					
	Negeri/Public		Swasta/Private		Jumlah/Total	
	2019/2020	2020/2021	2019/2020	2020/2021	2019/2020	2020/2021
(1)	(15)	(16)	(17)	(18)	(19)	(20)
010. Benua Lima	-	-	-	-	-	-
020. Dusun Timur	114	100	-	-	114	100
021. Paju Epat	-	-	-	-	-	-
030. Awang	-	-	-	-	-	-
040. Patangkep Tutui	-	-	-	-	-	-
050. Dusun Tengah	-	-	191	260	191	260
051. Raren Batuah	-	-	-	-	-	-
052. Paku	-	-	-	-	-	-
053. Karusen Janang	-	-	-	-	-	-
060. Pematang Karau	-	-	104	100	104	100
Barito Timur	114	100	295	360	409	460

Catatan/*Note* ¹ Jumlah guru termasuk kepala sekolah dan guru/*The total of teachers including headmaster and teacher*
2018/2019 -

Sumber/*Source*: Kementerian Agama, EMIS, data semester genap laporan sampai dengan 30 Jun 2019/*Ministry of Religious Affairs, EMIS, even semester report data up to 30th June 2019*
2019/2020 -
Kementerian Agama, EMIS, data semester ganjil laporan sampai dengan 15 Maret 2020/*Ministry of Religious Affairs, EMIS, odd semester report data up to March 15th, 2020*

Tabel 4.1.10 Jumlah Desa¹/Kelurahan yang Memiliki Fasilitas Sekolah Menurut Kecamatan dan Tingkat Pendidikan Tahun 2018, 2019, dan 2020
Number of Villages Having Educational Facilities by Subdistrict and Educational Level in Barito Timur Regency Tahun 2018, 2019, and 2020

Kecamatan Subdistrict	SD/MI Primary School			SMP/MTS Junior High School/ Madrasah Tsanawiyah		
	2018 (2)	2019 (3)	2020 (4)	2018 (5)	2019 (6)	2020 (7)
010. Benua Lima	7	7	7	3	2	2
020. Dusun Timur	17	17	17	5	5	6
021. Paju Epat	8	8	8	4	4	4
030. Awang	10	10	10	2	2	2
040. Patangkep Tutui	10	10	10	2	2	2
050. Dusun Tengah	8	8	8	4	4	4
051. Raren Batuah	8	8	8	4	4	4
052. Paku	11	11	11	2	2	2
053. Karusen Janang	7	7	7	2	2	2
060. Pematang Karau	13	13	13	3	3	3
Barito Timur	99	99	99	31	30	31

Lanjutan Tabel/*Continued Table* 4.1.10

Kecamatan <i>Subdistrict</i>	SMA <i>Senior High School</i>			SMK <i>Vocational School</i>		
	2018 (8)	2019 (9)	2020 (10)	2018 (11)	2019 (12)	2020 (13)
010. Benua Lima	1	1	1	-	-	-
020. Dusun Timur	2	2	2	4	4	4
021. Paju Epat	2	2	2	-	-	-
030. Awang	1	1	1	-	-	-
040. Patangkep Tutui	1	1	1	-	-	-
050. Dusun Tengah	1	1	1	-	-	-
051. Raren Batuah	1	1	1	1	1	1
052. Paku	1	1	1	1	1	1
053. Karusen Janang	1	1	1	-	-	-
060. Pematang Karau	2	2	2	-	-	-
Barito Timur	13	13	13	6	6	6

Lanjutan Tabel/Continued Table 4.1.10

Kecamatan Subdistrict (1)	Perguruan Tinggi/University		
	2018 (14)	2019 (15)	2020 (16)
010. Benua Lima	-	-	-
020. Dusun Timur	-	-	-
021. Paju Epat	-	-	-
030. Awang	-	-	-
040. Patangkep Tutui	-	-	-
050. Dusun Tengah	-	-	-
051. Raren Batuah	-	-	-
052. Paku	-	-	-
053. Karusen Janang	-	-	-
060. Pematang Karau	-	-	-
Barito Timur	0	0	0

Catatan/Note ¹ Desa pada table ini termasuk Unit Permukiman Transmigrasi (UPT) yang masih dibina oleh Kementerian terkait dan nagari di Provinsi Kalimantan Tengah/Villages in this table include Transmigration Settlement Unit which is still fostered by the relebant ministries and the nagari in the Province of Kalimantan Tengah .

Sumber/Source: BPS, Pendataan Potensi Desa (Podes)/BPS-Statistics Indonesia, Village Potential Data Collection

Tabel 4.1.11 Persentase Penduduk Usia 7–24 Tahun Menurut Jenis Kelamin, Kelompok Umur Sekolah, dan Partisipasi Sekolah di Kabupaten Barito Timur, 2020
Percentage of Population Aged 7-24 Years by Sex, Age Group, and School Participation in Barito Timur Regency, 2020

Jenis Kelamin dan Kelompok Umur Sekolah <i>Sex and School Age Group</i>	Partisipasi Sekolah/ <i>School Participation</i>		
	Tidak/Belum Pernah Sekolah <i>Not/Never Attending School</i>	Masih Sekolah <i>Attending School</i>	Tidak Sekolah Lagi <i>Not Attending School Anymore</i>
(1)	(2)	(3)	(4)
Laki-Laki/Male			
7–12	0,00	100,00	0,00
13–15	0,00	91,38	8,62
16–18	0,00	69,55	30,45
19–24	0,00	22,16	77,84
7–24	0,00	70,11	29,89
Perempuan/Female			
7–12	0,34	99,43	0,23
13–15	0,00	97,05	2,95
16–18	3,13	70,46	26,41
19–24	0,00	6,37	93,63
7–24	0,66	66,80	32,54
Jumlah/Total			
7–12	0,17	99,70	0,12
13–15	0,00	93,88	6,12
16–18	1,54	70,00	28,46
19–24	0,00	14,42	85,58
7–24	0,33	68,48	31,20

Sumber/*Source*: Survei Sosial Ekonomi Nasional (Susenas) Maret 2020, BPS/ *National Socioeconomic Survey March 2020, BPS-Statistics Indonesia*

Tabel 4.1.12 Angka Partisipasi Murni (APM) dan Angka Partisipasi
Table Kasar (APK) Menurut Jenjang Pendidikan di Kabupaten
 Barito Timur, 2019-2020
*Net Enrollment Rates (NER) and Gross enrollment rate by Level of
 Education in Barito Timur Regency, 2019-2020*

Jenjang Pendidikan Education Level	Angka Partisipasi Murni (APM) Net Participation Rates		Angka Partisipasi Kasar (APK) Gross Participation Rates	
	2019	2020	2019	2020
(1)	(2)	(3)	(4)	(5)
SD/MI Elementary School	99,19	98,90	110,32	108,86
SMP/MTs Junior High School	75,71	76,68	79,55	83,28
SMA/MA Senior High School	63,99	64,60	90,76	89,59
Perguruan Tinggi/University	-	11,02	14,46	15,59

Sumber/Source: Survei Sosial Ekonomi Nasional (Susenas) Maret 2020, BPS/ National Socioeconomic Survey March 2020, BPS-Statistics Indonesia

Tabel 4.1.13 Angka Partisipasi Sekolah (APS) di Kabupaten Barito Timur,
Table 2017-2020
School Enrollment Rates in Barito Timur Regency, 2017-2020

Jenjang Pendidikan Education Level	2017	2018	2019	2020
(1)	(2)	(3)	(3)	(4)
7-12	100,00	99,42	99,51	99,70
13-15	94,59	93,66	93,77	93,88
16-18	70,64	72,91	69,97	70,00
19-24	23,03	16,79	14,49	

Sumber/Source: Survei Sosial Ekonomi Nasional (Susenas) Maret 2020, BPS/ *National Socioeconomic Survey March 2020, BPS-Statistics Indonesia*

Tabel 4.1.14 Persentase Penduduk Usia 5 Tahun Ke Atas Menurut Jenis Kelamin dan Status Pendidikan di Kabupaten Barito Timur, 2020
Percentages of Population Over 5 Years Old by Sex and Education Status in Barito Timur Regency, 2020

Status Pendidikan <i>Education Status</i>	Laki-laki <i>Male</i>	Perempuan <i>Female</i>	Jumlah <i>Total</i>
(1)	(2)	(3)	(4)
Tidak Punya Ijazah <i>No School</i>	10,77	15,93	13,28
SD Sederajat <i>Elementary School</i>	27,43	25,51	26,50
SMP Sederajat <i>Junior High School</i>	19,26	22,51	20,84
SMA Sederajat <i>Senior High School</i>	31,77	20,83	26,44

Sumber/Source: Survei Sosial Ekonomi Nasional (Susenas) Maret 2020, BPS/ *National Socioeconomic Survey March 2020, BPS-Statistics Indonesia*

4.2 KESEHATAN/HEALTH

Tabel 4.2.1 Jumlah Desa¹/Kelurahan yang Memiliki Sarana Kesehatan Menurut Kecamatan di Kabupaten Barito Timur, 2018-2020
Number of Villages¹ Having Health Facilities by Subdistrict in Barito Timur Regency, 2018-2020

Kecamatan Subdistrict (1)	Rumah Sakit Hospital			Rumah Sakit Bersalin Maternity Hospital		
	2018 (2)	2019 (3)	2020 (4)	2018 (5)	2019 (6)	2020 (7)
010. Benua Lima	-	-	-	-	-	-
020. Dusun Timur	1	1	1	-	-	-
021. Paju Epat	-	-	-	-	-	-
030. Awang	-	-	-	-	-	-
040. Patangkep Tutui	-	-	-	-	-	-
050. Dusun Tengah	-	-	-	-	-	-
051. Raren Batuah	-	-	-	-	-	-
052. Paku	-	-	-	-	-	-
053. Karusen Janang	-	-	-	-	-	-
060. Pematang Karau	-	-	-	-	-	-
Barito Timur	1	1	1	0	0	0

Lanjutan Tabel/Continued Table 4.2.1

Kecamatan Subdistrict (1)	Poliklinik Polyclinic			Puskesmas Public Health Center		
	2018 (8)	2019 (9)	2020 (10)	2018 (11)	2019 (12)	2020 (13)
010. Benua Lima	-	-	-	1	1	1
020. Dusun Timur	1	-	1	2	2	2
021. Paju Epat	-	-	-	1	1	1
030. Awang	-	-	-	1	1	1
040. Patangkep Tutui	-	-	-	1	1	1
050. Dusun Tengah	1	1	1	1	1	1
051. Raren Batuah	-	-	-	1	1	1
052. Paku	-	-	-	1	1	1
053. Karusen Janang	-	-	-	1	1	1
060. Pematang Karau	-	-	-	1	1	1
Barito Timur	2	1	2	11	11	11

Lanjutan Tabel/*Continued Table* 4.2.1

Kecamatan Subdistrict	Puskesmas Pembantu <i>Subsidiary of Public Health Center</i>			Apotek <i>Pharmacy</i>		
	2018	2019	2020	2018	2019	2020
(1)	(14)	(15)	(16)	(17)	(18)	(19)
010. Benua Lima	4	4	4	-	1	1
020. Dusun Timur	11	10	11	2	2	3
021. Paju Epat	7	7	7	-	-	-
030. Awang	7	7	7	-	-	-
040. Patangkep Tutui	3	5	5	-	-	-
050. Dusun Tengah	6	5	6	1	2	1
051. Raren Batuah	7	7	8	-	-	-
052. Paku	8	8	8	1	1	1
053. Karusen Janang	1	3	3	-	-	-
060. Pematang Karau	8	8	7	-	-	-
Barito Timur	62	64	66	4	6	6

Catatan/*Note*

¹ Desa pada tabel ini termasuk Unit Permukiman Transmigrasi (UPT) yang masih dibina oleh Kementerian terkait dan nagari di Provinsi Kalimantan Tengah/*Villages in this table include Transmigration Settlement Unit which is still fostered by the relevant ministries and the nagari in the Province of Kalimantan Tengah.*

Sumber/*Source*:

BPS, Pendataan Potensi Desa (Podes)/*BPS-Statistics Indonesia, Village Potential Data Collecting*

Tabel 4.2.2 Jumlah Rumah Sakit Umum, Rumah Sakit Khusus, dan Puskesmas Menurut Kecamatan di Kabupaten Barito Timur, 2018-2019
Number of Hospital, Special Hospital, and Public Health Center by Subdistrict in Barito Timur Regency, 2018-2019

Kecamatan Subdistrict (1)	Rumah Sakit Hospital (2) (3)		Rumah Sakit Khusus Special Hospital (4) (5)	
	2018	2019	2018	2019
010. Benua Lima	-	-	-	-
020. Dusun Timur	1	1	-	-
021. Paju Epat	-	-	-	-
030. Awang	-	-	-	-
040. Patangkep Tutui	-	-	-	-
050. Dusun Tengah	-	-	-	-
051. Raren Batuah	-	-	-	-
052. Paku	-	-	-	-
053. Karusen Janang	-	-	-	-
060. Pematang Karau	-	-	-	-
Barito Timur	1	1	-	-

Lanjutan Tabel/*Continued Table 4.2.2*

Kecamatan <i>Subdistrict</i>	Rumah Sakit Bersalin <i>Maternity Hospital</i>		Puskesmas <i>Public Health Center</i>	
	2018	2019	2018	2019
(1)	(6)	(7)	(8)	(9)
010. Benua Lima	-	-	1	1
020. Dusun Timur	-	-	2	2
021. Paju Epat	-	-	1	1
030. Awang	-	-	1	1
040. Patangkep Tutui	-	-	1	1
050. Dusun Tengah	-	-	1	1
051. Raren Batuah	-	-	1	1
052. Paku	-	-	1	1
053. Karusen Janang	-	-	1	1
060. Pematang Karau	-	-	1	1
Barito Timur	-	-	11	11

Lanjutan Tabel/Continued Table 4.2.2

Kecamatan Subdistrict	Puskesmas Pembantu Subsidiary of Public Health Center		Apotek Pharmacy	
	2018 (10)	2019 (11)	2018 (12)	2019 (13)
010. Benua Lima	4	...	-	...
020. Dusun Timur	9	...	9	...
021. Paju Epat	9	...	-	...
030. Awang	6	...	-	...
040. Patangkep Tutui	5	...	-	...
050. Dusun Tengah	5	...	5	...
051. Raren Batuah	8	...	-	...
052. Paku	8	...	1	...
053. Karusen Janang	4	...	-	...
060. Pematang Karau	8	...	-	...
Barito Timur	66	...	15	...

Sumber/Source: Dinas Kesehatan Kabupaten Barito Timur/Health Office Of Barito Timur Regency

Tabel 4.2.3 Jumlah Tenaga Kesehatan Menurut Kecamatan di Kabupaten Barito Timur, 2019
Number of Medical Personnel by Subdistrict in Barito Timur Regency, 2019

Kecamatan <i>Subdistricts</i>	Dokter <i>Doctor</i>	Perawat <i>Nurse</i>	Bidan <i>Midwife</i>	Farmasi <i>Pharmaceutical</i>	Ahli Gizi <i>Nutritionist</i>
(1)	(2)	(3)	(4)	(5)	(6)
010. Benua Lima	2	9	10	1	2
020. Dusun Timur	2	26	26	5	7
021. Paju Empat	1	22	17	2	1
030. Awang	1	15	11	2	2
040. Patangkep Tutui	2	14	17	2	3
050. Dusun Tengah	3	40	22	7	2
051. Raren Batuah	1	20	14	1	2
052. Paku	1	16	16	2	2
053. Karusen Janang	1	30	17	2	3
060. Pematang Karau	3	21	26	4	3
BARITO TIMUR	17	213	176	28	27

Sumber/Source: Dinas Kesehatan Kabupaten Barito Timur/Health Office Of Barito Timur Regency

Tabel 4.2.4 Jumlah Dokter Spesialis, Dokter Umum, dan Dokter Gigi di Sarana Pelayanan Kesehatan di Kabupaten Barito Timur, 2019
 Table Number of Specialist Doctor, General Doctor, and Dentist on Medical Service in Barito Timur Regency, 2019

Unit Kerja Work Units	Dokter Spesialis Specialist Doctor	Dokter Umum General Doctor	Dokter Gigi Dentist
(1)	(2)	(3)	(4)
Puskesmas	-	15	1
Rumah Sakit	9	8	1
Institusi Diknakes/Diklat	-	-	-
Sarana Kesehatan Lain	-	-	-
Dinkes Kab/Kota	-	-	-
Jumlah/Total	9	23	2
2018	11	22	3
2017	9	35	5

Sumber/Source: Dinas Kesehatan Kabupaten Barito Timur/Health Office Of Barito Timur Regency

Tabel 4.2.5 Jumlah Balita yang Pernah Mendapat Imunisasi Menurut Kecamatan dan Jenis Imunisasi di Kabupaten Barito Timur, 2019

Table

Number of Children Under 5 Years Who Ever Been Immunized by Subdistrict and The Type of Immunization in Barito Timur Regency, 2019

Kecamatan Subdistricts	Jenis Imunisas Type of Immunization			
	BCG	DPT		
		1	2	3
(1)	(2)	(3)	(4)	(5)
010. Benua Lima	72	63	68	71
020. Dusun Timur	406	458	499	427
021. Paju Epat	101	101	101	85
030. Awang	114	129	119	107
040. Patangkep Tutui	151	145	136	135
050. Dusun Tengah	448	604	545	537
051. Raren Batuah	126	126	139	146
052. Paku	143	146	160	188
053. Karusen Janang	119	121	140	-
060. Pematang Karau	231	76	75	76
BARITO TIMUR	1 911	1 969	1 982	1 772
2018	1 826	1 715	1 741	2 750
2017	2 208	2 252	2 302	2 285

Lanjutan Tabel/Continued Table 4.1.1

Kecamatan Subdistricts	Jenis Imunisasi Type of Immunization							
	Polio				Hepatitis B			Campak
	1	2	3	4	1	2	3	
(1)	(6)	(7)	(8)	(9)	(10)	(11)	(12)	(13)
010. Benua Lima	79	68	70	79	63	68	71	89
020. Dusun Timur	365	465	451	414	458	499	427	425
021. Paju Epat	96	111	93	89	101	101	85	80
030. Awang	124	135	109	110	129	119	107	134
040. Patangkep Tutui	142	117	151	139	145	136	135	135
050. Dusun Tengah	448	612	621	591	604	545	5378	420
051. Raren Batuah	127	138	149	130	126	139	146	143
052. Paku	146	146	164	190	146	160	188	150
053. Karusen Janang	119	129	135	136	121	140	126	113
060. Pematang Karau	42	103	41	41	-	-	-	-
BARITO TIMUR	1 688	2 024	1 984	1 919	1 893	1 907	1 822	1 689
2018	1 692	1 915	1 812	2 727	1 359	1 741	2 741	1 457
2017	2 131	2 288	2 183	2 176	2 252	2 302	2 285	2 115

Sumber/Source: Dinas Kesehatan Kabupaten Barito Timur/Health Office Of Barito Timur Regency

Tabel 4.2.6 Jumlah Kasus 10 Penyakit Terbanyak di Kabupaten Barito Timur, 2019
Table *Number Cases of Top 10 Most Disease in Barito Timur Regency, 2019*

Jenis Penyakit <i>Type of Disease</i>	2016	2017	2018	2019
(1)	(2)	(3)	(4)	(5)
1. Asma	12543	11591	15580	1701
2. Reumatik	2867	2437	1570	511
3. Gastritis	2233	1964	7767	755
4. Hipertensi	4119	3284	8560	1211
5. Gigi	1121	1037	5303	427
6. Diare	1936	1684	2961	399
7. Alergi	1402	1274	2363	639
8. Rudapaksa	604	435	700	378
9. Diabetes	512	459	812	410
10. Dislipdemia	212	182	7767	372

Sumber/Source: Dinas Kesehatan Kabupaten Barito Timur/Health Office Of Barito Timur Regency

Tabel 4.2.7 Jumlah Bayi Lahir, Bayi Berat Badan Lahir Rendah (BBLR), BBLR Dirujuk, dan Bergizi Buruk Menurut Kecamatan di Kabupaten Barito Timur, 2019
Number of Births, Babies with Low Birth Weights (LBW), Treated LBW, and Malnutrition Cases by Subdistrict in Barito Timur Regency, 2019

Kecamatan Subdistricts	Bayi Lahir Births	BBLR/LBW		Gizi Buruk Malnutrition
		Jumlah Total	Dirujuk Treated	
(1)	(2)	(3)	(4)	(5)
010. Benua Lima	79	8	-	-
020. Dusun Timur	423	29	-	-
021. Paju Epat	9	5	-	-
030. Awang	67	7	-	-
040. Patangkep Tutui	120	-	-	2
050. Dusun Tengah	298	7	-	-
051. Raren Batuah	99	3	-	-
052. Paku	102	2	-	-
053. Karusen Janang	64	11	-	-
060. Pematang Karau	149	-	-	-
BARITO TIMUR	1 410	72	0	2

Sumber/Source: Dinas Kesehatan Kabupaten Barito Timur/Health Office Of Barito Timur Regency

Tabel 4.2.8 Jumlah Ibu Hamil, Melakukan Kunjungan K1, K4, Kurang Energi Koronik (KEK), dan Apakah Mendapat Tablet Zat Besi (Fe) di Kabupaten Barito Timur, 2015–2019
Table *Number of Pregnant Mother, Whether visit K1, K4, Whether Chronic Energy Deficiency (CED), and Whether Got Iron Substance (Fe) in Barito Timur Regency, 2015–2019*

Tahun Years	Jumlah Ibu Hamil Number of Pregnant Mother	Melakukan Kunjungan K1 Do Visit K1	Melakukan Kunjungan K4 Do Visit K4	Kurang Energi Kronis (KEK) Chronic Energy Deficiency (CED)	Mendapat Zat Besi (Fe) Got Iron Substance (Fe)
(1)	(2)	(3)	(4)	(5)	(6)
2015	2 195	2 048	1 904	-	3 917
2016	2 659	2 183	2 116	108	2 124
2017	2 678	2 244	2 213	-	2 125
2018	2 693	2 232	2 105	-	4 424
2019	2 706	2 182	2 000	-	1 976

Sumber/Source: Dinas Kesehatan Kabupaten Barito Timur/Health Office Of Barito Timur Regency

Tabel 4.2.9 Jumlah Kasus HIV/AIDS, IMS, DBD, Diare, TB, dan Malaria Menurut Kecamatan di Kabupaten Barito Timur, 2019
Table Number Cases of HIV/AIDS, Sexually Transmitted Infections, Dengue Fever, TB, and Malaria by Subdistrict in Barito Timur Regency, 2019

Kecamatan Subdistricts	HIV/AIDS HIV/AIDS	IMS Sexually Transmitted Infection	DBD Dengue Fever
(1)	(2)	(3)	(4)
010. Benua Lima	-	-	2
020. Dusun Timur	-	-	9
021. Paju Epat	-	-	1
030. Awang	-	-	-
040. Patangkep Tutui	-	-	2
050. Dusun Tengah	-	-	2
051. Raren Batuah	-	-	-
052. Paku	-	-	-
053. Karusen Janang	-	-	-
060. Pematang Karau	-	-	1
BARITO TIMUR	0	0	17

Lanjutan Tabel/ *Continued Table* 4.2.9

Kecamatan <i>Subdistricts</i>	Diare <i>Diarhea</i>	TB <i>Tuberculosis</i>	Malaria <i>Malaria</i>
(1)	(5)	(6)	(7)
010. Benua Lima	197	8	-
020. Dusun Timur	852	35	-
021. Paju Epat	154	11	-
030. Awang	160	12	-
040. Patangkep Tutui	178	21	-
050. Dusun Tengah	772	228	-
051. Raren Batuah	256	7	-
052. Paku	246	15	-
053. Karusen Janang	151	9	-
060. Pematang Karau	359	13	-
BARITO TIMUR	3 325	359	-

Sumber/*Source*: Dinas Kesehatan Kabupaten Barito Timur/*Health Office Of Barito Timur Regency*

Tabel 4.2.10 Jumlah Fasilitas Kesehatan Keluarga Berencana dan Pos Pelayanan Keluarga Berencana Desa (PPKBD) Menurut Kecamatan di Kabupaten Barito Timur, 2020
Number of Family Planning Health Facility and The Postal Service Village Family Planing (PSVFP) by Subdistrict in Barito Timur Regency, 2020

Kecamatan Subdistrict	Fasilitas Kesehatan Keluarga Berencana Family Planning of Health Facility	PPKBD Village Family Planning Service Units
(1)	(2)	(3)
010. Benua Lima	2	7
020. Dusun Timur	6	17
021. Paju Epat	3	9
030. Awang	6	11
040. Patangkep Tutui	3	10
050. Dusun Tengah	3	8
051. Raren Batuah	4	9
052. Paku	4	12
053. Karusen Janang	3	7
060. Pematang Karau	3	13
BARITO TIMUR	37	103
2019	37	104
2018	37	104
2017	37	104
2016	38	104
2015	36	105

Sumber/ Source: Dinas Pengendalian Penduduk dan Keluarga Berencana Kabupaten Barito Timur/
 Population Control and Family Planning Services of Barito Timur Regency

Tabel 4.2.11 Jumlah Pasangan Usia Subur dan Peserta KB Aktif Menurut Kecamatan di Kabupaten Barito Timur, 2020
Number of Fertile Age Couples and Active Acceptors Family Planning by Subdistrict in Barito Timur Regency, 2020

Kecamatan Subdistrict	Jumlah PUS Eligible Couples	Peserta KB Aktif Active Acceptor FP			
		IUD	MOW	MOP	Kondom
(1)	(2)	(3)	(4)	(5)	(6)
010. Benua Lima	1 118	22	32	0	9
020. Dusun Timur	4 983	160	102	2	59
021. Paju Epat	1 187	6	17	0	7
030. Awang	1 803	2	3	0	10
040. Patangkep Tutui	1 505	51	6	0	1
050. Dusun Tengah	6 087	126	16	1	73
051. Raren Batuah	1 844	41	4	1	7
052. Paku	1 620	14	41	0	15
053. Karusen Janang	873	21	14	0	7
060. Pematang Karau	2 496	20	25	5	11
Barito Timur	23 516	463	260	9	199
2019	23 741	411	313	8	157

Lanjutan Tabel/*Continued Table* 4.2.11

Kecamatan <i>Subdistrict</i>	Peserta KB Aktif <i>Active Acceptor FP</i>			Jumlah <i>Total</i>
	Implant	Suntikan	Pil	
(1)	(7)	(8)	(9)	(10)
010. Benua Lima	92	370	374	899
020. Dusun Timur	515	1 541	1 577	3 956
021. Paju Epat	187	486	280	983
030. Awang	141	530	943	1 629
040. Patangkep Tutui	197	554	534	1 343
050. Dusun Tengah	270	1 477	2 367	4 330
051. Raren Batuah	253	565	703	1 574
052. Paku	304	407	467	1 248
053. Karusen Janang	387	261	86	776
060. Pematang Karau	196	781	987	2 025
Barito Timur	2 542	6 972	8 318	18 763
2019	2 364	7 066	8 532	18 851

Sumber/*Source*: Dinas Pengendalian Penduduk dan Keluarga Berencana Kabupaten Barito Timur/ *Population Control and Family Planning Services of Barito Timur Regency*

4.3 AGAMA DAN SOSIAL LAINNYA/RELIGION AND OTHER SOCIAL AFFAIRS

Tabel 4.3.1 Jumlah Penduduk Menurut Kecamatan dan Agama yang dianut, 2020
Table Population by Subdistrict and Religion in Barito Timur Regency, 2020

Kecamatan <i>Subdistrict</i>	Islam <i>Moslem</i>	Protestan <i>Protestant</i>	Katolik <i>Catholic</i>
(1)	(2)	(3)	(4)
010. Benua Lima	3 003	3 224	269
020. Dusun Timur	11 735	13 810	2 418
021. Paju Epat	3 407	1 860	566
030. Awang	739	3 206	1 519
040. Patangkep Tutui	2 711	3 125	717
050. Dusun Tengah	18 879	3 517	1 040
051. Raren Batuah	5 035	2 535	878
052. Paku	1 811	4 848	1 340
053. Karusen Janang	1 258	3 050	692
060. Pematang Karau	9 756	2 342	460
Barito Timur	58 334	41 517	9 899

Lanjutan Tabel/*Continued Table* 4.3.1

Kecamatan <i>Subdistrict</i>	Hindu	Budha <i>Budhha</i>	Lainnya <i>Others</i>
(1)	(5)	(6)	(7)
010. Benua Lima	40	4	4
020. Dusun Timur	413	5	-
021. Paju Epat	154	-	-
030. Awang	941	-	-
040. Patangkep Tutui	635	11	2
050. Dusun Tengah	1 334	-	-
051. Raren Batuah	105	-	-
052. Paku	858	-	1
053. Karusen Janang	88	-	-
060. Pematang Karau	182	-	-
Barito Timur	4 750	20	7

Sumber/*Source*: Dinas Kependudukan dan Pencatatan Sipil Kabupaten Barito Timur/*Demography and Civils Office of Barito Timur Regency*

Tabel 4.3.2 Jumlah Tempat Peribadatan Menurut Kecamatan di Kabupaten Barito Timur, 2020
Number of Religious Worship Facilities by Subdistrict in Barito Timur Regency, 2020

Kecamatan Subdistrict	Masjid Mosque	Mushola Pray Room	Gereja Protestan Protestant Church	Gereja Katolik Catholic Church	Pura Temple	Vihara Vihara
(1)	(2)	(3)	(4)	(5)	(6)	(7)
010. Benua Lima	4	10	12	4	1	-
020. Dusun Timur	11	21	54	13	5	-
021. Paju Epat	5	2	3	4	4	-
030. Awang	1	4	27	8	7	-
040. Patangkep Tutui	9	6	22	7	5	-
050. Dusun Tengah	16	32	24	7	10	-
051. Raren Batuah	10	19	4	6	3	-
052. Paku	6	1	31	8	8	-
053. Karusen Janang	5	9	14	4	2	-
060. Pematang Karau	13	23	5	4	2	-
Barito Timur	80	127	206	64	47	0

Sumber/ Source:

Kantor Kementerian Agama Kabupaten Barito Timur / Ministry of Religious Office Barito Timur Regency

Tabel 4.3.3 Jumlah Jamaah Haji yang Berangkat dan Mendaftar di Kabupaten Barito Timur, 2020
 Table Number of Hajj Departing dan Registered in Barito Timur Regency, 2020

Kecamatan Subdistrict	Berangkat/Departing			Mendaftar/Registered		
	Laki-laki Male	Perem-puan Female	Jumlah Total	Laki-laki Male	Perem-puan Female	Jumlah Total
(1)	(2)	(3)	(4)	(5)	(6)	(7)
010. Benua Lima	8	7	15	4	4	8
020. Dusun Timur	10	13	23	25	23	45
021. Paju Epat	-	-	-	-	-	-
030. Awang	-	-	-	1	1	2
040. Patangkep Tutui	2	2	4	-	2	2
050. Dusun Tengah	7	18	25	23	20	43
051. Raren Batuah	-	-	-	-	-	-
052. Paku	-	-	-	-	-	-
053. Karusen Janang	-	-	-	-	-	-
060. Pematang Karau	1	1	2	10	9	19
BARITO TIMUR	28	51	79	60	59	119
2019	90	105	196	152	178	330
2018	76	84	160	110	113	223

Sumber/ Source: Kementerian Agama Kabupaten Barito Timur/ Ministry of Religious Office Barito Timur Regency

Tabel 4.3.4 Jumlah Akta Perkawinan yang Dikeluarkan Menurut Kecamatan di Kabupaten Barito Timur, 2016–2020
Number of Marriage Certificate Issued by Subdistrict in Barito Timur Regency, 2016–2020

Kecamatan Subdistrict	2016	2017	2018	2019	2020
(1)	(2)	(3)	(4)	(5)	(6)
010. Benua Lima	21	27	24	23	19
020. Dusun Timur	104	142	110	110	87
021. Paju Epat	14	21	31	21	18
030. Awang	45	34	28	39	22
040. Patangkep Tutui	12	30	38	29	24
050. Dusun Tengah	40	41	45	35	22
051. Raren Batuah	17	29	32	17	24
052. Paku	45	48	35	62	35
053. Karusen Janang	12	16	18	19	18
060. Pematang Karau	13	20	19	21	12
BARITO TIMUR	323	408	380	397	281

Sumber/Source: Dinas Kependudukan dan Pencatatan Sipil Kabupaten Barito Timur/
 Demography and Civils Office of Barito Timur Regency

4.4 KRIMINALITAS /CRIME

Tabel 4.4.1 Jumlah Tindak Pidana Menurut Kepolisian Resort di Kabupaten Barito Timur, 2016-2020
Number of Reported Criminal Cases by Subdistrict Police Office in Barito Timur Regency, 2016-2020

Satuan Wilayah <i>Unit Area</i>	2016	2017	2018	2019	2020
(1)	(2)	(3)	(4)	(5)	(5)
Mapolres	46	21	38	30	26
Polsek Benua Lima	9	4	4	2	4
Polsek Dusun Timur	19	9	12	11	9
Polsek Awang	6	4	4	4	4
Polsek Patangkep Tutui	13	6	4	2	6
Polsek Dusun Tengah	47	51	45	28	26
Polsek Pematang Karau	10	13	10	5	9
BARITO TIMUR	150	108	117	82	81

Sumber/Source: Kantor Kepolisian Resort Kabupaten Barito Timur/ *Police Office Barito Timur Regency*

Tabel 4.4.2 Persentase Penyelesaian Tindak Pidana Menurut Kepolisian Resort di Kabupaten Barito Timur, 2016 – 2020
Percentage of Crime Clearance Rate by Subdistrict Police Office in Barito Timur Regency, 2016– 2020

Satuan Wilayah <i>Unit Area</i>	2016	2017	2018	2019	2020
(1)	(2)	(3)	(4)	(5)	(6)
Mapolres	104,00	111,70	117,39	103,00	119,00
Polsek Benua Lima	33,00	75,00	175,00	50,00	50,00
Polsek Dusun Timur	73,00	122,00	67,00	55,00	67,00
Polsek Awang	50,00	50,00	25,00	100,00	100,00
Polsek Patangkep Tutui	115,00	117,00	50,00	500,00	50,00
Polsek Dusun Tengah	100,00	90,00	98,00	71,00	122,00
Polsek Pematang Karau	50,00	85,00	50,00	20,00	56,00
BARITO TIMUR	75,00	96,09	117,01	78,00	96,00

Sumber/Source: Kantor Kepolisian Resort Kabupaten Barito Timur/ *Police Office Barito Timur Regency*

Tabel 4.4.3 Banyaknya Kecelakaan dan Korban Lalu Lintas di
 Table Kabupaten Barito Timur, 2016 – 2020
*Number of Traffic Accidents and Casualties in Barito Timur
 Regency, 2016 – 2020*

Tahun Year	Jumlah Kecelakaan Total Accidents	Korban (Orang) Victims (person)		
		Meninggal Died	Luka Berat Heavy Injuries	Luka Ringan Minor Injuries
(1)	(2)	(3)	(4)	(5)
2020	38	10	15	33
2019	37	13	20	16
2018	42	20	17	30
2017	52	20	22	52
2016	60	22	24	43

Sumber/Source: Kantor Kepolisian Resort Kabupaten Barito Timur / Police Office Barito Timur
 Regency

Tabel 4.4.4 Jumlah Perkara yang Diterima dan Diselesaikan Menurut Bulan di Kabupaten Barito Timur, 2016-2020
Number of Received and Completed Cases by Month in Barito Timur Regency, 2016-2020

Bulan <i>Month</i>	Perkara Pidana <i>Criminal Cases</i>		Perkara Perdata <i>Civil</i> <i>Cases</i>		Jumlah <i>Total</i>	
	Diterima <i>Accepted</i>	Disele- saikan/ <i>Done</i>	Diterima <i>Accepted</i>	Disele- saikan/ <i>Done</i>	Diterima <i>Accepted</i>	Disele- saikan/ <i>Done</i>
(1)	(2)	(3)	(4)	(5)	(6)	(7)
Januari	13	9	4	6	17	15
Februari	5	11	8	7	13	18
Maret	12	14	3	5	15	19
April	8	7	4	4	12	11
Mei	17	7	1	1	18	8
Juni	3	7	9	3	12	10
Juli	10	13	3	10	13	23
Agustus	4	2	8	1	12	3
September	14	17	5	7	19	24
Oktober	8	9	7	6	15	15
Nopember	3	11	6	8	9	19
Desember	4	3	3	2	7	5
Jumlah/Total	101	110	61	60	162	170
2019	147	169	45	42	192	211
2018	157	128	37	38	194	166
2017	150	163	20	17	170	180
2016	137	134	19	19	156	153

Sumber/ *Source*: Pengadilan Negeri Kabupaten Barito Timur/ *District Court of Barito Timur Regency*

Tabel 4.4.5 Jumlah Data Penyelesaian Perkara Pidana pada Pengadilan Negeri Tamiang Layang Kelas II, 2020
Number of Criminal Case Settlement Data in Class II Tamiang Layang District Court, 2020

Jenis Perkara <i>Type of Cases</i>	Sisa 2019	Masuk 2020	Jumlah Beban	Putus 2020	Sisa 2020
(1)	(2)	(3)	(4)	(5)	(6)
Pidana Biasa	16	97	113	106	7
Pidana Singkat	-	-	-	-	-
Pidana Cepat	-	1	1	1	-
Pidana Perikanan	-	-	-	-	-
Tindak Pidana Korupsi	-	-	-	-	-
Pidana Anak	-	1	1	1	-
Praperadilan	-	2	2	2	-
Jumlah	16	101	117	110	7

Sumber/ Source: Pengadilan Negeri Kabupaten Barito Timur/ District Court of Barito Timur Regency

Tabel 4.4.6 Banyaknya Narapidana Menurut Kelompok Umur dan Jenis Kelamin di Kabupaten Barito Timur, 2020
Table *Number of Prisoners by Groups of Age and Sex in Barito Timur Regency, 2020*

Kelompok Umur <i>Groups of Age</i>	Laki-laki <i>Male</i>	Perempuan <i>Female</i>	Jumlah <i>Total</i>
(1)	(2)	(3)	(4)
<15	-	-	-
16 – 19	-	-	-
20 – 24	5	-	5
25 – 29	45	2	47
30 >	165	8	173
Jumlah/ <i>Total</i>	215	10	225
2019	227	11	238
2018	103	6	109
2017	166	10	176

Sumber/ *Source:* Rumah Tahanan Negara Kelas IIB Tamiang Layang/ *State Detention Class IIB Tamiang Layang*

Tabel 4.4.7 Jumlah Tindak Pidana Terbanyak menurut Jenis Tindak
Table Pidana di Kabupaten Barito Timur, 2020
*Number of Most Criminal Acts by Types of Crime in Barito Timur
Regency, 2020*

Jenis Tindak Pidana <i>Types of Crime</i>	2020
(1)	(2)
Pencurian dengan Pemberatan	12
Pencurian Kendaraan Bermotor	4
Senjata Tajam	5
Pengroyokan	-
Penggelapan	4
Penganiayaan	5
Pengancaman	-
Penganiayaan Berat	3
Temu Mayat	5
Penipuan	2
Pencurian	6
Jumlah/Total	46

Sumber/Source: Kantor Kepolisian Resort Kabupaten Barito Timur/ *Police Office Barito Timur
Regency*

4.5 KEMISKINAN /POVERTY

Tabel 4.5.1 Garis Kemiskinan dan Penduduk Miskin di Kabupaten
 Table Barito Timur, 2014 – 2020
Poverty Line and Poor Population in Barito Timur Regency, 2014 – 2020

Tahun Years	Garis Kemiskinan (Ribu Rupiah) <i>Poverty Line (Million Rupiahs)</i>	Penduduk Miskin <i>Poor Population</i>	
		Jumlah (000) <i>Number</i>	Persentase (%) <i>Percentage</i>
(1)	(2)	(3)	(4)
2014	401,51	9,52	8,55
2015	415,71	9,51	8,41
2016	442,07	8,88	7,64
2017	467,09	8,56	7,17
2018	478,51	8,05	6,56
2019	487,19	7,97	6,32
2020	517,18	7,87	6,09

Sumber/ Source: Survei Sosial Ekonomi Nasional (Susenas) Maret 2020, BPS/ *National Socioeconomic Survey March 2020, BPS-Statistics Indonesia*

Tabel 4.5.2 Indeks Gini Rasio di Kabupaten Barito Timur, 2016 – 2020
 Table Gini Index Ratio in Barito Timur Regency, 2016 – 2020

Tahun Years	Indeks Gini Rasio Gini Index Ratio
(1)	(2)
2016	0,327
2017	0,307
2018	0,317
2019	0,339
2020	0,333

Sumber/ Source: Survei Sosial Ekonomi Nasional (Susenas) Maret 2018, BPS/ National Social Economic Survey March 2018, BPS-Statistics Indonesia

4.6 PERUMAHAN DAN LINGKUNGAN/*HOUSING AND ENVIRONMENT*

Tabel 4.6.1 Banyaknya Sertifikat Tanah yang Dikeluarkan Menurut
 Table Jenis Hak Atas Tanah di Kabupaten Barito Timur,
 2016–2020
*Number of Land Certificates Issued by Type of Land in Barito Timur
 Regency, 2016–2020*

Hak Atas Tanah <i>Land Rights</i>	2016	2017	2018	2019	2020
(1)	(2)	(3)	(4)	(5)	(6)
Hak Milik/ <i>Proprietary</i>	1 939	3 565	4 219	1 530	3 805
Hak Guna Bangunan/ <i>Right to Build</i>	45	5	2	-	2
Hak Guna Usaha/ <i>Right to Cultivate</i>	-	13	18	-	11
Hak Pakai/ <i>Use Right</i>	81	23	20	23	23
Sertifikat Tanah Wakap/ <i>Wakaf Certificate Land</i>	-	5	9	37	3
Jumlah/ <i>Total</i>	2 065	3 611	4 268	1 590	3 844

Sumber/*Source*: Badan Pertanahan Nasional Kabupaten Barito Timur/*National Land Board of Barito Timur Regency*

Tabel 4.6.2 Banyaknya Pelaksanaan Prona yang Dilaksanakan di Kabupaten Barito Timur, 2016–2020
 Table Number of Prona Program in Barito Timur Regency, 2016–2020

Tahun Year	Lokasi Prona Location of Prona		Jumlah Surat Keputusan Number of Certificate	Jumlah Sertifikat Number of Certificate
	Jumlah Kecamatan Number of Subdistrict	Jumlah Desa Number of Village		
(1)	(2)	(3)	(4)	(5)
2016	6	10	39	700
2017	4	7	137	3 287
2018	7	17	113	4 192
2019	1	1	3	500
2020	7	20	61	2 639

Sumber/Source: Badan Pertanahan Nasional Kabupaten Barito Timur/National Land Board of Barito Timur Regency

Tabel 4.6.3 Banyaknya Surat Keputusan Pemerintah Mengenai Hak-hak Atas Tanah di Kabupaten Barito Timur, 2016–2020
Table *Number of Land-Law Certificates of Government in Barito Timur Regency, 2016–2020*

Tahun <i>Year</i>	Surat Keputusan Yang Diberikan <i>Number of Certificate</i>				Jumlah <i>Total</i>
	Hak Milik Penegasan <i>Land Owner</i>	Hak Guna Bangunan <i>Land Poverty</i>	Hak Pakai <i>Land Holder</i>	Hak Milik Trans <i>Land Owner of Trans</i>	
(1)	(2)	(3)	(4)	(5)	(6)
2016	781	5	73	2	861
2017	415	5	23	-	443
2018	124	1	19	-	144
2019	46	-	23	-	69
2020	41	9	9	-	59

Sumber/*Source*: Badan Pertanahan Nasional Kabupaten Barito Timur/*National Land Board of Barito Timur Regency*

Tabel 4.6.4 Luas Tanah yang Telah Dilaksanakan Pemberian Hak Atas Tanah Menurut Jenisnya (Ha) di Kabupaten Barito Timur, 2016–2020
Table Land Area given Land-Law by Kind (Ha) in Barito Timur Regency, 2016–2020

Tahun <i>Year</i>	Luas Tanah / <i>Land Area</i>				Jumlah <i>Total</i>
	Hak Milik Penegasan <i>Land Owner</i>	Hak Guna Bangunan <i>Land Poverty</i>	Hak Pakai <i>Land Holder</i>	Hak Guna Usaha <i>Cultivation Rights</i>	
(1)	(2)	(3)	(4)	(5)	(6)
2016	918,37	26,20	82,53	-	1 027,10
2017	171,38	0,58	34,02	12 363,81	14 112,22
2018	2 035,0766	0,2211	126 884	-	2 047,9861
2019	1 618,0822	-	358 083	-	1 653,8905
2020	98 213	1 731	154 657	23 751 200	24 005 801

Sumber/Source: Badan Pertanahan Nasional Kabupaten Barito Timur / *National Land Board of Barito Timur Regency*

Luas Panen Tanaman Sayuran dan Buah-buahan
Harvested Area of Seasonal Vegetables and Fruits

PENJELASAN TEKNIS

1. Tanaman sayuran dan buah semusim.

Tanaman sayuran semusim adalah tanaman sumber vitamin, garam mineral dan lain-lain yang dikonsumsi dari bagian tanaman yang berupa daun, bunga, buah, dan umbinya yang berumur kurang dari satu tahun.

Tanaman buah-buahan semusim adalah tanaman sumber vitamin, garam mineral, dan lain-lain yang dikonsumsi dari bagian tanaman yang berupa buah, berumur kurang dari satu tahun, tidak berbentuk pohon/rumpun tetapi menjalar dan berbatang lunak.

2. Tanaman buah dan sayuran tahunan.

Tanaman buah-buahan tahunan adalah tanaman sumber vitamin, garam mineral, dan lain-lain yang dikonsumsi dari bagian tanaman yang berupa buah dan merupakan tanaman tahunan.

Tanaman sayuran tahunan adalah tanaman sumber vitamin, garam mineral, dan lain-lain yang dikonsumsi dari bagian tanaman yang berupa daun dan atau buah yang berumur lebih dari satu tahun.

TECHNICAL NOTES

1. *Seasonal vegetable and fruit plants. Seasonal vegetable plants are plants which are the sources of vitamin, mineral salt, etc, consumed from the part of the plant in the form of leaf, flower, fruit, and root with the age of less than one year.*

Seasonal fruit plants are plants which are the sources of vitamin, mineral salt, etc, consumed from the part of the plant in the form of fruits. These plants are creeps with the age of less than one year.

2. *Annual fruit and vegetable plants. Annual fruit plants are plants which are the sources of vitamin, contained mineral salt, etc, consumed from the part of plant in the form of fruit and more than one year of age.*

Annual vegetable plants are plants which are the sources of vitamin, contained mineral salt, etc, consumed from the part of the plant in the form of vegetable and more than one year of age.

3. *Medicinal plants are plants which are useful for medicine. It is consumed*

3. Tanaman biofarmaka adalah tanaman yang bermanfaat untuk obat-obatan, kosmetik, dan kesehatan yang dikonsumsi dari bagian tanaman seperti daun, batang, buah, umbi (rimpang), ataupun akar

4. Luas panen tanaman hortikultura adalah luas tanaman sayuran, buah-buahan, biofarmaka, dan tanaman hias yang diambil hasilnya/dipanen pada periode pelaporan.

5. Luas panen untuk tanaman sayuran adalah luas tanaman yang dipanen sekaligus/habis/dibongkar dan luas tanaman yang dipanen berkali-kali (lebih dari satu kali)/belum habis.

Tanaman yang dipanen sekaligus/habis/dibongkar adalah tanaman yang sehabis panen langsung dibongkar/dicabut, terdiri dari bawang merah, bawang putih, kentang dan kol/kubis.

Tanaman yang dipanen berkali-kali/belum habis adalah tanaman yang pemanenannya lebih dari satu kali dan biasanya dibongkar apabila panen terakhir sudah tidak memadai lagi, terdiri dari: cabe besar, cabe rawit, tomat, terung, buncis, ketimun, labu siam, kangkung, bayam, semangka, dan blewah

from part of the plant such as leaf, flower, fruit, tuber, and root.

4. *Harvested area of horticulture is an area which vegetable, fruit, medicinal and ornamental plant of crop harvested during the period of report.*

5. *Harvested area of vegetables is area of entirely plant harvested/demolished and plant harvested several times/undemolished.*

Entirely plants harvested/demolished are plants usually harvested once and demolished to be substituted by other plants, consisting of: shallots, garlic, potato, and cabbage.

Plants harvested several times/undemolished are plants usually harvested more than once and demolished in the case that the last harvest was economically not profitable. They consist of: chili, small chili, tomatoes, egg plant, french beans, cucumber, pumpkin/chajota, swamp cabbage, spinach, watermelon, and blewah.

6. *Horticulture production is the standard production quantity form of vegetable, fruit, medicinal, and ornamental plant based on harvested area/the number of*

6. Produksi hortikultura adalah hasil menurut bentuk produk dari setiap tanaman sayuran, buah-buahan, biofarmaka, dan tanaman hias yang diambil berdasarkan luas yang dipanen/tanaman yang menghasilkan pada bulan/triwulan laporan.
7. Data perkebunan besar dikumpulkan oleh BPS setiap bulan secara lengkap (sensus bulanan) dengan sistem surat pos. Khusus untuk tanaman kelapa, cengkeh, dan kapok, datanya diperoleh dari Direktorat Jenderal Perkebunan. Data perkebunan rakyat juga diperoleh dari Direktorat Jenderal Perkebunan.
8. Data populasi ternak bersumber dari Direktorat Jenderal Peternakan dan Kesehatan Hewan Kementerian Pertanian, sedangkan jumlah pemotongan ternak merupakan hasil Survei Laporan Pemotongan Ternak. Pengumpulan data pemotongan ternak dilakukan secara lengkap setiap triwulan di seluruh Rumah Potong Hewan (RPH) dan Tempat Pemotongan Hewan (TPH) yang ada di Indonesia.
9. Data statistik perikanan merupakan data sekunder yang bersumber dari Direktorat Jenderal Perikanan Tangkap dan Direktorat Jenderal *production plants reported monthly/quarterly.*
7. *Data on estates are collected by the BPS every month on complete basis through a mailing system. Data on coconut, clove, and kapok, as well as on smallholder plantation, are acquired from the Directorate General of Estates.*
8. *Data of domestic livestock population are obtain from the Directorate General of Livestock and Animal Health Service, while data on the number of animals slaughtered are based on the quarterly survey conducted by BPS. This survey is a complete enumeration on all slaughterhouses and abattoirs in Indonesia.*
9. *Fishery Statistics are secondary data obtained from the Directorate General of Capture Fisheries and Directorate General of Aquaculture. Fishery statistics are categorized into capture fisheries and aquaculture. Capture fisheries are further classified into marine capture fisheries and inland open water capture fisheries. Aquaculture are further classified into several types of culture: marine*

Budidaya. Statistik perikanan dibedakan atas data Perikanan Tangkap dan Perikanan Budidaya. Perikanan Tangkap diklasifikasikan atas penangkapan ikan di laut dan penangkapan ikan di perairan umum. Perikanan Budidaya diklasifikasikan atas jenis budidaya yaitu budidaya laut, tambak, kolam, karamba, jaring apung, dan sawah.

10. Rumah Tangga Perikanan Tangkap adalah rumah tangga yang melakukan kegiatan penangkapan ikan/binatang air lainnya/tanaman air dengan tujuan sebagian/seluruh hasilnya untuk dijual.
11. Rumah Tangga Perikanan Budidaya adalah rumah tangga yang melakukan kegiatan budidaya ikan/binatang air lainnya/tanaman air dengan tujuan sebagian/seluruh hasilnya untuk dijual.

culture, brackish water pond, fresh water pond, cage, floating net, and fish breeding in paddy field.

10. *A capture fishery household is a household conducting activities in catching fishes/other aquatic animals/aquatic plants, for which the products are wholly or partly to be sold.*
11. *An aquaculture fishery household is a household conducting activities in culturing fishes/other aquatic animals/aquatic plants, for which the products are wholly or partly to be sold. different types of parameters.*

ULASAN

DESCRIPTION

5.1. TANAMAN PANGAN

Luas Panen pada tahun 2020 sebesar 5.629,47 Ha, ini mengalami peningkatan dari tahun sebelumnya pada tahun 2019 yaitu 5.518,73 Ha. Produksi pada tahun 2020 mengalami penurunan yaitu 13.679,01 ton GKG dari tahun sebelumnya 2019 yaitu 13.679,01 ton GKG.

5.1. FOOD CROPS

Harvested Area in 2020 amounted to 5.629,47 Ha, this has increased from the previous year in 2019 which was 5,518.73 Ha. Production in 2020 decreased by 13.679,01 tons of GKG from 2019 the previous year which was 17,069.07 tons of GKG.

5.2. HORTIKULTURA

Produksi sayuran dan buah-buahan di Kabupaten Barito Timur tahun 2020 pada umumnya mengalami peningkatan produksi dibandingkan tahun sebelumnya. Untuk buah-buahan, komoditas dengan nilai produksi terbesar adalah cempedak, durian, dan duku/langsat.

5.2. HORTICULTURE

Vegetable and fruit production in Barito Timur Regency in 2020 generally increased production compared to the previous year. For fruits, the commodities with the highest production value are cempedak, durian, and duku / langsat.

5.3. PERKEBUNAN

Pada tahun 2020, luas area tanam dan produksi rata-rata untuk komoditas perkebunan di Kabupaten Barito Timur berfluktuatif. Sebagian mengalami peningkatan dari tahun sebelumnya

5.3. PLANTATION

In 2020, crops area and production rate of plantation commodities in Barito Timur Regency were fluktuative. Some increased from the previous year while others experienced a decline. It because

sementara yang lain mengalami penurunan. Hal ini dikarenakan turunnya harga jual komoditas karet yang menurunkan gairah para petani untuk meningkatkan produksinya karena karet merupakan komoditas utama subsektor perkebunan di Barito Timur. Sedangkan komoditas kelapa sawit mengalami peningkatan luas area tanam dan produksi rata-rata, dikarenakan banyaknya perusahaan dan warga yang berpindah tanam ke komoditas kelapa sawit.

5.4. PETERNAKAN

Populasi ternak di Kabupaten Barito Timur di dominasi oleh ternak babi, sapi potong, kerbau, dan kambing. Pada tahun 2020, populasi babi mencapai 39.223 ekor, sapi potong 1.510 ekor, kerbau 885 ekor dan kambing 955 ekor.

5.5. PERIKANAN

Produksi perikanan di Barito Timur hanyalah hasil perikanan darat yang dibedakan menjadi perikanan umum dan budi daya. Tahun 2020, produksi perikanan budi daya secara keseluruhan produksinya mengalami peningkatan

the low price of the rubber commodities that given the farmer's spirit to decrease their production where rubber is the primary commodities of plantation subsector in Barito Timur Regency. While the palm oil commodity increased the area of planting and average production, due to the number of companies and citizens who moved to the commodity of palm oil

5.4. LIVESTOCK

The population of livestock in Barito Timur Regency was dominated by pig, meat cow, buffalo, and goat. In 2020, the population of pig was 39,223 heads, meat cow was 1,510 heads, buffalo was 885 heads and goat was 955 heads.

5.5. FISHERY

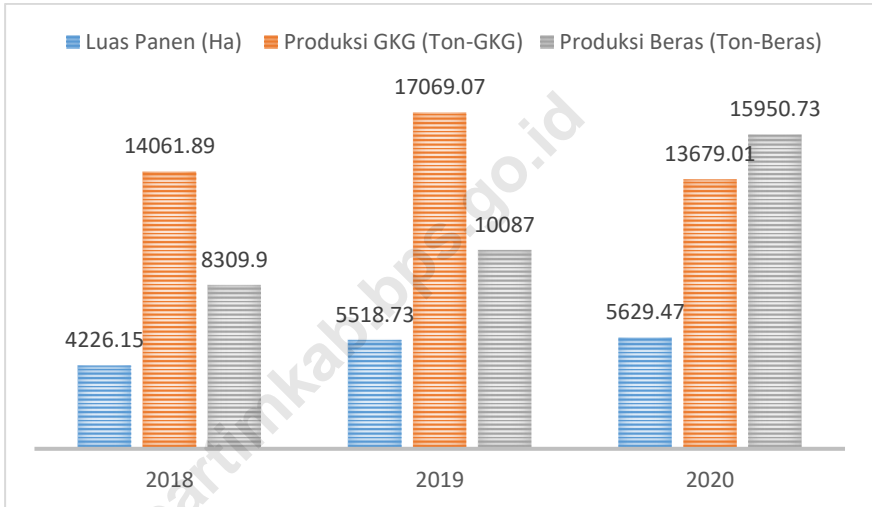
The Production of Fisheries in Barito Timur is only inland fisheries which divided by open water and culture fisheries. In 2020 the production of culture fisheries was increased than before year as 1,436,880 kg. The

dibandingkan tahun sebelumnya menjadi sebanyak 1.436.880 kg. Kecamatan dengan produksi ikan tertinggi adalah Kecamatan Karusen Janang.

Subdistrict with the highest fish production is Karusen Janang Subdistrict.

<https://bartimkab.bps.go.id>

Gambar 5.1 Tanaman Pangan menurut Luas Penen, Produksi GKG, Produksi Beras, Konsumsi dan Neraca di Kabupaten Barito Timur , 2018 - 2020
Figure
 Food Crops by Harvest Area, MPD Production, Rice Production, Consumption and Balance in Barito Timur Regency, 2018–2020



Sumber/Source : Kerangka Sampel Area (KSA), BPS/ Kerangka Sampel Area (KSA), BPS

5.1 TANAMAN PANGAN /FOOD CROPS

Tabel 5.1.1 Tanaman Pangan menurut Luas Panen, Produksi GKG, dan Produksi Beras di Kabupaten Barito Timur , 2018 - 2020
Table *Food Crops by Harvest Area, MPD Production and Rice Production in Barito Timur Regency, 2018–2020*

Tahun	Luas Panen (Ha)	Produksi GKG (Ton-GKG)	Produksi Beras (Ton-Beras)
(1)	(2)	(3)	(4)
2018	4 226,15	14 061,89	8 309,90
2019	5 518,73	17 069,07	10 087,00
2020	5 629,47	13 679,01	15 950,73

Sumber/ Source: Kerangka Sampel Area (KSA), BPS/ Kerangka Sampel Area (KSA), BPS

5.2 HORTIKULTURA /HORTICULTURE

Tabel 5.2.1 Luas Panen Tanaman Sayuran Menurut Kecamatan dan Jenis Tanaman di Kabupaten Barito Timur (ha), 2019 – 2020
Harvested Area of Vegetables by Subdistrict and Kind of Plant in Barito Timur Regency (ha), 2019– 2020

Kecamatan Subdistrict	Bawang Merah Shallot		Cabai Rawit Chili		Kentang Potato		Kubis Cabbage	
	2019	2020	2019	2020	2019	2020	2019	2020
(1)	(2)	(3)	(4)	(5)	(6)	(7)	(8)	(9)
010. Benua Lima	-	-	2	3	-	-	-	-
020. Dusun Timur	3	-	5	2	-	-	-	-
021. Paju Epat	2	-	4	4	-	-	-	-
030. Awang	1	-	2	3	-	-	-	-
040. Patangkep Tutui	6	-	4	3	-	-	-	-
050. Dusun Tengah	6	-	7	6	-	-	-	-
051. Raren Batuah	-	-	7	5	-	-	-	-
052. Paku	1	-	4	7	-	-	-	-
053. Karusen Janang	-	-	3	1	-	-	-	-
060. Pematang Karau	-	-	-	2	-	-	-	-
BARITO TIMUR	19	0	38	36	0	0	0	0

Lanjutan Tabel/*Continued Table* 5.2.1

Kecamatan <i>Subdistrict</i>	Petai <i>Chinese Cabbage</i>		Tomat <i>Tomato</i>		Bawang Putih <i>Garlic</i>	
	2019 (10)	2020 (11)	2019 (12)	2020 (13)	2019 (14)	2020 (15)
010. Benua Lima	-	-	-	3	-	-
020. Dusun Timur	-	1	-	2	-	-
021. Paju Epat	-	-	-	-	-	-
030. Awang	-	-	-	-	-	-
040. Patangkep Tutui	-	-	-	-	-	-
050. Dusun Tengah	12	12	3	1	-	-
051. Raren Batuah	-	-	-	4	-	-
052. Paku	-	1	-	-	-	-
053. Karusen Janang	-	-	6	8	-	-
060. Pematang Karau	-	-	-	-	-	-
BARITO TIMUR	12	14	9	18	0	0

Sumber/*Source* : BPS, Statistik Pertanian Hortikultura SPH/ *BPS-Statistics Indonesia, Agricultural Statistic for Horticulture SPH*

Tabel 5.2.2 Produksi Tanaman Sayuran Menurut Kecamatan dan Jenis Tanaman di Kabupaten Barito Timur (kw), 2019 – 2020
 Table Production of Vegetables by Subdistrict and Kind of Plant in Barito Timur Regency (qui), 2019– 2020

Kecamatan Subdistrict	Bawang Merah Shallot		Cabai Rawit Chili		Kentang Potato		Kubis Cabbage	
	2019	2020	2019	2020	2019	2020	2019	2020
(1)	-	(3)	(4)	(5)	(6)	(7)	(8)	(9)
010. Benua Lima	-	-	6	18	-	-	-	-
020. Dusun Timur	48	-	24	16	-	-	-	-
021. Paju Epat	4	-	24	57	-	-	-	-
030. Awang	2	-	7	12	-	-	-	-
040. Patangkep Tutui	77	-	46	32	-	-	-	-
050. Dusun Tengah	150	-	43	22	-	-	-	-
051. Raren Batuah	-	-	31	24	-	-	-	-
052. Paku	15	-	28	35	-	-	-	-
053. Karusen Janang	-	-	12	30	-	-	-	-
060. Pematang Karau	-	-	-	18	-	-	-	-
BARITO TIMUR	296	-	221	264	0	0	0	0

Sumber/Source : BPS, Statistik Pertanian Hortikultura SPH / BPS-Statistics Indonesia, Agricultural Statistic for Horticulture SPH

Lanjutan Tabel/ *Continued Table 5.2.2*

Kecamatan Subdistrict	Petsai <i>Chinese Cabbage</i>		Tomat <i>Tomato</i>		Wortel <i>Carrot</i>	
	2019 (10)	2020 (11)	2019 (12)	2020 (13)	2019 (14)	2020 (15)
010. Benua Lima	-	-	-	8	-	-
020. Dusun Timur	-	1	-	3	-	-
021. Paju Epat	-	-	-	-	-	-
030. Awang	-	-	-	-	-	-
040. Patangkep Tutui	-	-	-	-	-	-
050. Dusun Tengah	102	120	33	1	-	-
051. Raren Batuah	-	-	-	11	-	-
052. Paku	-	4	-	-	-	-
053. Karusen Janang	-	-	22	38	-	-
060. Pematang Karau	-	-	-	-	-	-
BARITO TIMUR	102	125	55	61	0	0

Sumber/Source: BPS, Statistik Pertanian Hortikultura SPH/ *BPS-Statistics Indonesia, Agricultural Statistic for Horticulture SPH*

Tabel 5.2.3 Luas Panen Tanaman Sayuran dan Buah-Buahan Semusim Menurut Jenis Tanaman di Kabupaten Barito Timur (ha), 2019 – 2020
 Table Harvested Area of Seasonal Vegetables and Fruits by Kind of Plant in Barito Timur Regency (ha), 2019 – 2020

Jenis Tanaman Kind of Plants	Satuan Unit	2019	2020
(1)	(2)	(3)	(4)
Bawang Daun/ <i>Scallion</i>	ha/ ha	11	15
Bawang Merah/ <i>Shallots</i>	ha/ ha	19	-
Bawang Putih/ <i>Garlic</i>	ha/ ha	-	-
Bayam/ <i>Spinach</i>	ha/ ha	37	60
Blewah/ <i>Blewah</i>	ha/ ha	-	1
Buncis/ <i>string bean</i>	ha/ ha	4	9
Cabai Besar/ <i>Chili/Big chili</i>	ha/ ha	1	7
Cabai Rawit/ <i>Chili/Cayenne Pepper</i>	ha/ ha	38	36
Jamur/ <i>Mushrooms</i>	m ² / m ²	-	64
Kacang Merah/ <i>Red Beans</i>	ha/ ha	-	-
Kacang Panjang/ <i>Long Beans</i>	ha/ ha	35	50
Kangkung/ <i>Water Spinach</i>	ha/ ha	44	62
Kembang Kol/ <i>Cauliflower</i>	ha/ ha	-	-
Kentang/ <i>Potato</i>	ha/ ha	-	-
Ketimun/ <i>Cucumber</i>	ha/ ha	15	22
Kubis/ <i>Cabbage</i>	ha/ ha	-	-

Lanjutan Tabel/ *Continued Table* 5.2.3

Jenis Tanaman <i>Kind of Plants</i>	Satuan <i>Unit</i>	2019	2020
(1)	(2)	(3)	(4)
Labu Siam/ <i>Chayote</i>	ha/ ha	2	5
Lobak/ <i>Radish</i>	ha/ ha	-	-
Melon/ <i>Melon</i>	ha/ ha	1	4
Paprika/ <i>Bell Pepper</i>	ha/ ha	-	-
Petsai/Sawi/ <i>Chinese Cabbage / mustard green</i>	ha/ ha	12	14
Semangka/ <i>Water Melon</i>	ha/ ha	10	12
Stroberi/ <i>Strawberry</i>	ha/ ha	-	-
Terung/ <i>Eggplant</i>	ha/ ha	44	46
Tomat/ <i>Tomato</i>	ha/ ha	9	18
Wortel/ <i>Carrot</i>	ha/ ha	-	-

Catatan/Note:

Sumber/Source: BPS, Statistik Pertanian Hortikultura SPH/ *BPS-Statistics Indonesia, Agricultural Statistic for Horticulture SPH*

Tabel 5.2.4 Produksi Tanaman Sayuran dan Buah-Buahan Semusim Menurut Jenis Tanaman di Kabupaten Barito Timur (ton), 2019 – 2020
 Table Production of Seasonal Vegetables and Fruits by Kind of Plant in Barito Timur Regency (ton), 2019 – 2020

Jenis Tanaman Kind of Plants	Satuan Unit	2019	2020
(1)	(2)	(3)	(4)
Bawang Daun/ <i>Scallion</i>	kw/ qui	271	402
Bawang Merah/ <i>Shallots</i>	kw/ qui	296	-
Bawang Putih/ <i>Garlic</i>	kw/ qui	-	-
Bayam/ <i>Spinach</i>	kw/ qui	168	247
Blewah/ <i>Blewah</i>	kw/ qui	-	108
Buncis/ <i>string bean</i>	kw/ qui	16	24
Cabai Besar/ <i>Chili/Big chili</i>	kw/ qui	2	37
Cabai Rawit/ <i>Chili/Cayenne Pepper</i>	kw/ qui	221	264
Jamur/ <i>Mushrooms</i>	kg/ kg	-	1,06
Kacang Merah/ <i>Red Beans</i>	kw/ qui	-	-
Kacang Panjang/ <i>Long Beans</i>	kw/ qui	350	381
Kangkung/ <i>Water Spinach</i>	kw/ qui	208	294
Kembang Kol/ <i>Cauliflower</i>	kw/ qui	-	-
Kentang/ <i>Potato</i>	kw/ qui	-	-
Ketimun/ <i>Cucumber</i>	kw/ qui	84	144
Kubis/ <i>Cabbage</i>	kw/ qui	-	-

Lanjutan Tabel/ *Continued Table 5.2.4*

Jenis Tanaman <i>Kind of Plants</i>	Satuan <i>Unit</i>	2019	2020
(1)	(2)	(3)	(4)
Labu Siam/ <i>Chayote</i>	kw/ qui	4	40
Lobak/ <i>Radish</i>	kw/ qui	-	-
Melon/ <i>Melon</i>	kw/ qui	300	249
Paprika/ <i>Bell Pepper</i>	kw/ qui	-	-
Petsai/Sawi/ <i>Chinese Cabbage / mustard green</i>	kw/ qui	102	125
Semangka/ <i>Water Melon</i>	kw/ qui	323	1 468
Stroberi/ <i>Strawberry</i>	kw/ qui	-	-
Terung/ <i>Eggplant</i>	kw/ qui	326	278
Tomat/ <i>Tomato</i>	kw/ qui	55	61
Wortel/ <i>Carrot</i>	kw/ qui	-	-

Catatan/Note:

Sumber/Source: BPS, Statistik Pertanian Hortikultura SPH/ *BPS-Statistics Indonesia, Agricultural Statistic for Horticulture SPH*

Tabel 5.2.5 Luas Panen Tanaman Biofarmaka Menurut Kecamatan dan Jenis Tanaman di Kabupaten Barito Timur (m²), 2019 – 2020

Harvested Area of Medicinal Plants by Subdistrict and Kind of Plant in Barito Timur Regency (m²), 2019 – 2020

Kecamatan Subdistrict	Jaje Ginger		Laos/Lengkuas Galanga	
	2019	2020	2019	2020
(1)	(2)	(3)	(4)	(5)
010. Benua Lima	330	414	450	380
020. Dusun Timur	550	400	950	600
021. Paju Epat	45	-	40	4
030. Awang	1	45	-	26
040. Patangkep Tutui	17	30	9	27
050. Dusun Tengah	2 980	1 800	930	1 200
051. Raren Batuah	5 310	612	1 136	86
052. Paku	8	38	18	20
053. Karusen Janang	63	174	32	36
060. Pematang Karau	6	2	12	3
BARITO TIMUR	9 310	3 515	3 577	2 382

Sumber/Source: BPS, Statistik Pertanian Hortikultura SPH / BPS-Statistics Indonesia, Agricultural Statistic for Horticulture SPH

Lanjutan Tabel/ *Continued Table* 5.2.5

Kecamatan <i>Subdistrict</i>	Kencur <i>East Indian Galangal</i>		Kunyit <i>Turmeric</i>	
	2019	2020	2019	2020
(1)	(6)	(7)	(8)	(9)
010. Benua Lima	475	247	450	410
020. Dusun Timur	130	200	400	400
021. Paju Epat	26	-	55	2
030. Awang	-	7	-	21
040. Patangkep Tutui	11	14	12	28
050. Dusun Tengah	190	400	260	300
051. Raren Batuah	651	176	1 066	176
052. Paku	8	29	14	36
053. Karusen Janang	5	7	10	13
060. Pematang Karau	-	-	7	2
BARITO TIMUR	1 496	1 080	2 274	1 388

Sumber/*Source*: BPS, Statistik Pertanian Hortikultura SPH / *BPS-Statistics Indonesia, Agricultural Statistic for Horticulture SPH*

Tabel 5.2.6 Produksi Tanaman Biofarmaka Menurut Kecamatan dan Jenis Tanaman di Kabupaten Barito Timur (kg), 2019 – 2020
Table
Production of Medicinal Plants by Subdistrict and Kind of Plant in Barito Timur Regency (kg), 2019– 2020

Kecamatan Subdistrict	Jahe Ginger		Laos/Lengkuas Galanga	
	2019	2020	2019	2020
(1)	(2)	(3)	(4)	(5)
010. Benua Lima	380	835	775	710
020. Dusun Timur	650	800	1 625	1 225
021. Paju Epat	170	-	231	23
030. Awang	4	180	-	139
040. Patangkep Tutui	78	69	50	74
050. Dusun Tengah	11 848	5 400	6 070	3 600
051. Raren Batuah	2 630	1 100	796	88
052. Paku	22	24	54	22
053. Karusen Janang	150	450	100	170
060. Pematang Karau	46	8	110	17
BARITO TIMUR	15 978	8 866	9 811	6 068

Lanjutan Tabel/ *Continued Table 5.2.6*

Kecamatan Subdistrict	Kencur <i>East Indian Galangal</i>		Kunyit <i>Turmenic</i>	
	2019	2020	2019	2020
(1)	(6)	(7)	(8)	(9)
010. Benua Lima	475	247	500	615
020. Dusun Timur	130	200	450	600
021. Paju Epat	77		125	6
030. Awang	-	28	-	69
040. Patangkep Tutui	48	31	55	83
050. Dusun Tengah	660	1 280	228	222
051. Raren Batuah	421	172	941	80
052. Paku	22	22	53	28
053. Karusen Janang	17	20	46	20
060. Pematang Karau	-	-	50	13
BARITO TIMUR	1 850	2 000	2 448	1 736

Sumber/Source: BPS, Statistik Pertanian Hortikultura SPH / *BPS-Statistics Indonesia, Agricultural Statistic for Horticulture SPH*

Tabel 5.2.7 Luas Panen Tanaman Biofarmaka Menurut Jenis Tanaman di Kabupaten Barito Timur (m²), 2019-2020
 Table Harvested Area of Medical Plants by Kind of Plant in Barito Timur Regency (m²), 2019-2020

Jenis Tanaman <i>Kind of Plants</i>	Satuan <i>Unit</i>	2019	2020
(1)	(2)	(3)	(4)
Dlingo/Dringo/ Calamus	m ² / m ²	-	-
Jahe/ Ginger	m ² / m ²	9 310	3 515
Kapulaga/ Java Cardamom	m ² / m ²	-	-
Keji Beling/ Verbenaceae	m ² / m ²	-	-
Kencur/ East Indian Galangal	m ² / m ²	1 496	1 080
Kunyit/ Turmeric	m ² / m ²	2 274	1 388
Laos/Lengkuas/ Galanga	m ² / m ²	3 577	2 382
Lempuyang/ Zingiber Aromaticum	m ² / m ²	-	-
Lidah Buaya/ Aloevera	m ² / m ²	4	1
Mahkota Dewa/ Phaleria Macrocarpa	pohon/ tree	-	2
Mengkudu/Pace/ Indian Mulberry	pohon/ tree	1	7
Sambiloto/ King of Bitter	m ² / m ²	-	-
Temuireng/ Black Turmeric	m ² / m ²	-	-
Temukunci/ Chinese Keys	m ² / m ²	-	2
Temulawak/ Java Turmeric	m ² / m ²	204	263

Catatan/Note: *) Untuk Luas Panen diisi dalam satuan Pohon / *) For Harvest Area filled in Trees

Sumber/Source: BPS, Statistik Pertanian Hortikultura SPH / BPS-Statistics Indonesia, Agricultural Statistic for Horticulture SPH

Tabel 5.2.8 Produksi Tanaman Biofarmaka Menurut Jenis Tanaman di Kabupaten Barito Timur (kg), 2019-2020
Table *Production of Medical Plants by Kind of Plant in Barito Timur Regency (kg), 2019-2020*

Jenis Tanaman <i>Kind of Plants</i>	Satuan <i>Unit</i>	2019	2020
(1)	(2)	(3)	(4)
Dlingo/Dringo/ Calamus	kg/ kg	-	0
Jahe/ Ginger	kg/ kg	15 978	8 866
Kapulaga/ Java Cardamom	kg/ kg	-	0
Keji Beling/ Verbenaceae	kg/ kg	-	0
Kencur/ East Indian Galangal	kg/ kg	1 850	2 000
Kunyit/ Turmeric	kg/ kg	2 448	1 736
Laos/Lengkuas/ Galanga	kg/ kg	9 811	6 068
Lempuyang/ Zingiber Aromaticum	kg/ kg	-	0
Lidah Buaya/ Aloevera	kg/ kg	15	4
Mahkota Dewa/ Phaleria Macrocarpa	kg/ kg	-	72
Mengkudu/Pace/ Indian Mulberry	kg/ kg	3	55
Sambiloto/ King of Bitter	kg/ kg	-	0
Temuireng/ Black Turmeric	kg/ kg	-	0
Temukunci/ Chinese Keys	kg/ kg	-	9
Temulawak/ Java Turmeric	kg/ kg	238	262

Catatan/*Note*: *) Untuk Luas Panen diisi dalam satuan Pohon / *) *For Harvest Area filled in Trees*

Sumber/*Source*: BPS, Statistik Pertanian Hortikultura SPH / *BPS-Statistics Indonesia, Agricultural Statistic for Horticulture SPH*

Tabel 5.2.9 Luas Panen Tanaman Hias Menurut Kecamatan dan Jenis Tanaman di Kabupaten Barito Timur (m²), 2019-2020
 Table Harvested Area of Ornamental Plants by Subdistrict and Kind of Plant in Barito Timur Regency (m²), 2019-2020

Kecamatan Subdistrict	Anggrek Orchid		Krisan Chrysntemum	
	2019	2020	2019	2020
(1)	(2)	(3)	(4)	(5)
010. Benua Lima	4	-	-	-
020. Dusun Timur	-	-	-	-
021. Paju Epat	30	-	-	-
030. Awang	-	-	-	-
040. Patangkep Tutui	-	-	-	-
050. Dusun Tengah	-	-	-	-
051. Raren Batuah	-	-	-	-
052. Paku	-	-	-	-
053. Karusen Janang	2	-	1	-
060. Pematang Karau	-	-	-	-
BARITO TIMUR	36	0	1	0

Sumber / Source : BPS, Statistik Pertanian Hortikultura SPH / BPS-Statistics Indonesia, Agricultural Statistic for Horticulture SPH

Lanjutan Tabel/ *Continued Table* 5.2.9

Kecamatan <i>Subdistrict</i>	Mawar <i>Rose</i>		Sedap Malam <i>Tuberose</i>	
	2019	2020	2019	2020
(1)	(6)	(7)	(8)	(9)
010. Benua Lima	6	-	-	-
020. Dusun Timur	-	-	-	-
021. Paju Epat	-	-	-	-
030. Awang	-	-	-	-
040. Patangkep Tutui	-	-	-	-
050. Dusun Tengah	-	-	-	-
051. Raren Batuah	-	-	-	-
052. Paku	12	-	-	-
053. Karusen Janang	1	-	-	-
060. Pematang Karau	-	-	-	-
BARITO TIMUR	19	0	-	0

Sumber/*Source*: BPS, Statistik Pertanian Hortikultura SPH / *BPS-Statistics Indonesia, Agricultural Statistic for Horticulture SPH*

Tabel 5.2.10 Produksi Tanaman Hias Menurut Kecamatan dan Jenis Tanaman di Kabupaten Barito Timur (tangkai), 2019 – 2020
 Table Production of Ornamental Plants by Subdistrict and Kind of Plant in Barito Timur Regency (m²), 2019– 2020

Kecamatan Subdistrict	Anggrek Orchid		Krisan Chrysntemum	
	2019	2020	2019	2020
(1)	(2)	(3)	(4)	(5)
010. Benua Lima	38	-	-	-
020. Dusun Timur	-	-	-	-
021. Paju Epat	120	-	-	-
030. Awang	-	-	-	-
040. Patangkep Tutui	-	-	-	-
050. Dusun Tengah	-	-	-	-
051. Raren Batuah	-	-	-	-
052. Paku	-	-	-	-
053. Karusen Janang	10	-	15	-
060. Pematang Karau	-	-	-	-
BARITO TIMUR	168	0	15	0

Sumber/Source: BPS, Statistik Pertanian Hortikultura SPH / BPS-Statistics Indonesia, Agricultural Statistic for Horticulture SPH

Lanjutan Tabel/ *Continued Table* 5.2.10

Kecamatan <i>Subdistrict</i>	Mawar <i>Rose</i>		Sedap Malam <i>Tuberose</i>	
	2019	2020	2019	2020
(1)	(6)	(7)	(8)	(9)
010. Benua Lima	36	-	-	-
020. Dusun Timur	-	-	-	-
021. Paju Epat	-	-	-	-
030. Awang	-	-	-	-
040. Patangkep Tutui	-	-	-	-
050. Dusun Tengah	-	-	-	-
051. Raren Batuah	-	-	-	-
052. Paku	20	-	-	-
053. Karusen Janang	20	-	-	-
060. Pematang Karau	-	-	-	-
BARITO TIMUR	76	0	0	0

Sumber/*Source*: BPS, Statistik Pertanian Hortikultura SPH / *BPS-Statistics Indonesia, Agricultural Statistic for Horticulture SPH*

Tabel 5.2.11 Luas Panen Tanaman Hias Menurut Jenis Tanaman di
 Table Kabupaten Barito Timur (m²), 2019 – 2020
*Harvested Area of Ornamental Plants by Kind of Plant in Barito
 Timur Regency (m²), 2019– 2020*

Jenis Tanaman <i>Kind of Plants</i>	Satuan <i>Unit</i>	2019	2020
(1)	(2)	(3)	(4)
Anggrek/ Orchid	m ² / m ²	36	-
Anthurium Bunga/ Flamingo Lily Flower	m ² / m ²	-	-
Anthurium Daun/ Anthurium	m ² / m ²	-	-
Anyelir/ Carnation	m ² / m ²	-	-
Balanceng/ Dieffenbacia	m ² / m ²	-	-
Dracaena/ Dracaena	m ² / m ²	-	-
Euphorbia/ Euphorbia	m ² / m ²	-	-
Gladiol/ Gladiol	m ² / m ²	-	-
Hanjuang/ Cordyline	m ² / m ²	-	-
Herbras/ Gerbera	m ² / m ²	-	-
Kamboja Jepang/ Adenium	m ² / m ²	-	-
Keladi Hias/ Caladium	m ² / m ²	1	-
Krisan/ Chrysantemum	m ² / m ²	1	-
Mawar/ Rose	m ² / m ²	19	-
Melati/ Jasmine	m ² / m ²	7	-

Lanjutan Tabel/ *Continued Table* 5.2.11

Jenis Tanaman <i>Kind of Plants</i>	Satuan <i>Unit</i>	2019	2020
(1)	(2)	(3)	(4)
Monstera/ Monstera	m ² / m ²	-	-
Pakis/ Leather Leaf Fern	m ² / m ²	-	-
Palem/ Palm	pohon/ tree	25	-
Pedang-Pedangan/ Sansevieria	m ² / m ²	12	-
Philodendron/ Philodendron	m ² / m ²	-	-
Pisang-Pisangan/ Heliconia	m ² / m ²	5	-
Sedap Malam/ Tuberose	m ² / m ²	-	-
Soka/ Ixora	m ² / m ²	69	-
Sri Rejeki/ Aglaonema	m ² / m ²	15	-

Catatan/Note: *) Untuk Luas Panen diisi dalam satuan Pohon / *)For Harvest Area filled in Tree:
 Sumber/Source: BPS, Statistik Pertanian Hortikultura SPH / BPS-Statistics Indonesia, Agricultural
 Statistic for Horticulture SPH

Tabel 5.2.12 Produksi Tanaman Hias Menurut Jenis Tanaman di
 Table Kabupaten Barito Timur (tangkai), 2019-2020
 Production of Ornamental Plants by Kind of Plant in Barito
 Timur Regency (stalks), 2019-2020

Jenis Tanaman Kind of Plants	Satuan Unit	2019	2020
(1)	(2)	(3)	(4)
Anggrek/ Orchid	tangkai/ stalks	168	-
Anthurium Bunga/ Flamingo Lily Flower	tangkai/ stalks	-	-
Anthurium Daun/ Anthurium	pohon/ tree	-	-
Anyelir/ Carnation	tangkai/ stalks	-	-
Balaceng/ Dieffenbacia	pohon/ tree	-	-
Dracaena/ Dracaena	pohon/ tree	-	-
Euphorbia/ Euphorbia	pohon/ tree	-	-
Gladiol/ Gladiol	tangkai/ stalks	-	-
Hanjuang/ Cordyline	pohon/ tree	-	-
Herbras/ Gerbera	tangkai/ stalks	-	-
Kamboja Jepang/ Adenium	pohon/ tree	-	-
Keladi Hias/ Caladium	pohon/ tree	4	-
Krisan/ Chrysantemum	tangkai/ stalks	15	-
Mawar/ Rose	tangkai/ stalks	76	-
Melati/ Jasmine	kg/ kg	26	-

Lanjutan Tabel/ *Continued Table 5.2.12*

Jenis Tanaman <i>Kind of Plants</i>	Satuan <i>Unit</i>	2019	2020
(1)	(2)	(3)	(4)
Monstera/ Monstera	pohon/ tree	-	-
Pakis/ Leather Leaf Fern	pohon/ tree	-	-
Palem/ Palm	pohon/ tree	28	-
Pedang-Pedangan/ Sansevieria	rumpun/ clumps	65	-
Philodendron/ Philodendron	pohon/ tree	-	-
Pisang-Pisangan/ Heliconia	tangkai/ stalks	16	-
Sedap Malam/ Tuberose	tangkai/ stalks	-	-
Soka/ Ixora	pohon/ tree	84	-
Sri Rejeki/ Aglaonema	pohon/ tree	105	-

Sumber/Source: BPS, Statistik Pertanian Hortikultura SPH / *BPS-Statistics Indonesia, Agricultural Statistic for Horticulture SPH*

Tabel 5.2.13 Produksi Buah-buahan Menurut Kecamatan dan Jenis Tanaman di Kabupaten Barito Timur (ton), 2019-2020
 Table Production of Fruits by Subdistrict and Kind of Plant in Barito Timur Regency (ton), 2019-2020

Kecamatan Subdistrict	Mangga Mango		Durian Durian		Jeruk Siam Orange	
	2019	2020	2019	2020	2019	2020
(1)	(2)	(3)	(4)	(5)	(6)	(7)
010. Benua Lima	8	20	41	73	4	4
020. Dusun Timur	141	161	290	175	-	-
021. Paju Epat	147	46	78	4	6	7
030. Awang	10	10	180	40	-	-
040. Patangkep Tutui	36	8	474	94	3	4
050. Dusun Tengah	132	303	154	370	-	10
051. Raren Batuah	-	-	921	1 770	-	-
052. Paku	-	3	-	-	-	-
053. Karusen Janang	27	32	7	-	7	7
060. Pematang Karau	47	35	181	105	-	-
BARITO TIMUR	548	618	2 326	2 631	20	32

Lanjutan Tabel/ *Continued Table* 5.2.13

Kecamatan <i>Subdistrict</i>	Pisang <i>Banana</i>		Pepaya <i>Papaya</i>		Salak <i>Salacca</i>	
	2019	2020	2019	2020	2019	2020
(1)	(8)	(9)	(10)	(11)	(12)	(13)
010. Benua Lima	40	39	10	17	2	2
020. Dusun Timur	261	122	252	315	-	-
021. Paju Epat	27	8	8	11	1	5
030. Awang	26	54	6	5	2	4
040. Patangkep Tutui	19	34	5	18	-	1
050. Dusun Tengah	44	90	97	354	18	178
051. Raren Batuah	56	106	-	-	-	-
052. Paku	96	83	18	40	-	-
053. Karusen Janang	186	269	44	54	6	9
060. Pematang Karau	217	457	22	70	-	2
BARITO TIMUR	972	1 262	462	884	29	201

Sumber/*Source* : BPS, Statistik Pertanian Hortikultura SPH / *BPS-Statistics Indonesia, Agricultural Statistic for Horticulture SPH*

Tabel 5.2.14 Produksi Buah-buahan dan Sayuran Tahunan Menurut Jenis Tanaman di Kabupaten Barito Timur (ton), 2019 – 2020
Table Production of Annual Fruits and Vegetables by Kind of Plant in Barito Timur Regency (ton), 2019– 2020

Jenis Tanaman <i>Kind of Plants</i>	Satuan <i>Unit</i>	2019	2020
(1)	(2)	(3)	(4)
Alpukat/ Avocado	kw/ qui	-	-
Anggur/ Grape	kw/ qui	-	-
Apel/ Apple	kw/ qui	-	-
Belimbing/ Star Fruit	kw/ qui	148	77
Duku/Langsar/Kokosan/ Duku	kw/ qui	2 119	1 162
Durian/ Durian	kw/ qui	2 326	2 631
Jambu Air/ Water Apple	kw/ qui	72	324
Jambu Biji/ Guava	kw/ qui	100	155
Jengkol/ Jengkol	kw/ qui	58	19
Jeruk Besar/ Pomelo	kw/ qui	3	11
Jeruk Siam/Keprok/ Orange/Tangerine	kw/ qui	20	32
Mangga/ Mango	kw/ qui	548	618
Manggis/ Mangosteen	kw/ qui	336	171
Markisa/Konyal/ Passion fruit	kw/ qui	2	4
Melinjo/ Gnetum/Melinjo	kw/ qui	9	11

Sumber/Source: BPS, Statistik Pertanian Hortikultura SPH / BPS-Statistics Indonesia, Agricultural Statistic for Horticulture SPH

Lanjutan Tabel/ *Continued Table 5.2.14*

Jenis Tanaman <i>Kind of Plants</i>	Satuan <i>Unit</i>	2019	2020
(1)	(2)	(3)	(4)
Nangka/Cempedak/ Jackfruit	kw/ qui	72 585	19 054
Nenas/ Pineapple	kw/ qui	71	57
Pepaya/ Papaya	kw/ qui	462	884
Petai/ Twisted Cluster Bean	kw/ qui	5	2
Pisang/ Banana	kw/ qui	972	1 262
Rambutan/ Rambutan	kw/ qui	864	1 537
Salak/ Snakefruit	kw/ qui	29	201
Sawo/ Sapodilla/Sawo	kw/ qui	16	27
Sirsak/ Soursop	kw/ qui	23	55
Sukun/ Breadfruit	kw/ qui	95	621

Sumber/Source: BPS, Statistik Pertanian Hortikultura SPH / *BPS-Statistics Indonesia, Agricultural Statistic for Horticulture SPH*

5.3 PERKEBUNAN / PLANTATION

Tabel 5.3.1 Luas Areal Tanaman Perkebunan Menurut Kecamatan dan Jenis Tanaman di Kabupaten Barito Timur (Ha), 2019-2020

Planted Area of Estate Crops by Subdistrict and Type of Crops in Barito Timur Regency (Ha), 2019-2020

Kecamatan Subdistrict	Kelapa Sawit Oil Palm		Kelapa Coconut		Karet Rubber		Kopi Coffee	
	2019	2020	2019	2020	2019	2020	2019	2020
(1)	(2)	(3)	(4)	(5)	(6)	(7)	(8)	(9)
010. Benua Lima	36,25	36,25	12,50	12,50	5 452,00	5 452,00	19,50	19,50
020. Dusun Timur	47,70	47,70	16,40	16,40	5 229,10	5 040,04	1,70	1,70
021. Paju Epat	106,90	106,90	4,90	4,90	4 725,52	4 725,52	1,60	1,60
030. Awang	12,50	12,50	23,50	23,50	6 728,80	6 680,80	10,30	10,30
040. Patangkep Tutui	14,00	14,00	6,00	9,80	7 523,00	8 565,00	6,50	6,50
050. Dusun Tengah	7,50	7,50	20,01	20,01	6 669,08	6 658,81	5,62	5,62
051. Raren Batuah	23,00	23,00	15,70	15,70	5 688,52	5 688,52	15,30	15,30
052. Paku	80,00	80,00	9,00	9,00	2 631,20	2 631,20	2,22	2,22
053. Karusen Janang	80,00	89,00	14,00	15,85	3 075,00	3 065,00	3,00	3,00
060. Pematang Karau	83,90	83,90	35,40	35,40	6 765,96	6 765,96	8,00	8,00
BARITO TIMUR	491,75	500,75	157,41	163,06	54 488,18	55 272,85	73,74	73,74

Lanjutan Tabel/ *Continued Table* 5.3.1

Kecamatan Subdistrict	Kakao <i>Cocoa</i>		Lada <i>Pepper</i>		Aren <i>Sugar Palm</i>		Kemiri <i>Candlenut</i>	
	2019	2020	2019	2020	2019	2020	2019	2020
(1)	(2)	(3)	(4)	(5)	(6)	(7)	(8)	(9)
010. Benua Lima	15,80	15,80	-	-	-	-	0,40	0,40
020. Dusun Timur	-	7,00	1,00	1,00	0,30	0,30	1,70	1,70
021. Paju Epat	0,30	0,30	-	-	0,40	0,40	2,70	2,70
030. Awang	9,30	9,30	1,00	1,00	4,79	4,79	4,00	4,00
040. Patangkep Tutui	26,00	25,00	1,50	1,50	1,00	2,00	9,00	9,00
050. Dusun Tengah	70,00	70,00	-	-	1,25	1,25	1,50	1,50
051. Raren Batuah	33,70	33,70	-	-	1,37	1,37	0,50	0,50
052. Paku	43,80	43,80	-	-	-	-	0,40	0,40
053. Karusen Janang	13,00	13,00	-	-	-	-	0,50	0,50
060. Pematang Karau	6,11	6,11	-	-	5,96	5,96	4,36	4,36
BARITO TIMUR	218,01	224,01	3,50	3,50	15,07	16,07	25,06	25,06

Sumber/*Source*: Dinas Pertanian dan Ketahanan Pangan Kabupaten Barito Timur / *Agriculture Services of Barito Timur Regency*

Tabel 5.3.2 Produksi Tanaman Perkebunan Menurut Kecamatan dan Jenis Tanaman di Kabupaten Barito Timur (Ton), 2019-2020
 Table Production of Estate Crops by Subdistrict and Type of Crops in Barito Timur Regency (ton), 2019-2020

Kecamatan Subdistrict	Kelapa Sawit Oil Palm		Kelapa Coconut		Karet Rubber		Kopi Coffee	
	2019	2020	2019	2020	2019	2020	2019	2020
(1)	(2)	(3)	(4)	(5)	(6)	(7)	(8)	(9)
010. Benua Lima	-	19,6	0,34	1,28	823,70	1 274,41	0,18	0,32
020. Dusun Timur	23,31	23,33	2,10	2,09	958,20	1 588,19	0,10	0,1
021. Paju Epat	26,30	37,31	0,79	0,88	790,40	852,73	0,22	0,23
030. Awang	1,50	15	0,20	1,96	37,60	642,82	0,07	0,71
040. Patangkep Tutui	10,00	10,15	0,70	0,71	130,50	1 620,28	0,18	0,17
050. Dusun Tengah	6,30	6,38	2,58	2,66	621,36	2 071,65	1,25	1,08
051. Raren Batuah	4,50	4,58	1,08	1,43	572,13	2 345,4	0,65	0,65
052. Paku	6,00	45,72	0,28	1,12	127,00	1 211,94	0,09	0,22
053. Karusen Janang	19,60	25,21	1,18	1,3	646,03	897,87	0,30	0,32
060. Pematang Karau	48,95	48,98	5,80	5,85	1 042,00	1 087,88	2,80	2,8
BARITO TIMUR	146,46	236,26	15,05	19,28	5 748,92	13 593,17	5,84	6,6

Lanjutan Tabel/ *Continued Table 5.3.2*

Kecamatan Subdistrict	Kakao Cocoa		Lada Pepper		Aren Sugar Palm		Kemiri Candlenut	
	2019	2020	2019	2020	2019	2020	2019	2020
(1)	(2)	(3)	(4)	(5)	(6)	(7)	(8)	(9)
010. Benua Lima	1,80	0,72	-	-	-	-	-	-
020. Dusun Timur	-	0,03	-	-	0,02	0,02	-	-
021. Paju Epat	0,08	0,13	-	-	0,06	0,07	0,80	0,87
030. Awang	0,02	0,22	-	-	0,05	0,49	0,38	3,83
040. Patangkep Tutui	0,16	0,16	-	0,04	-	0,01	3,40	4,4
050. Dusun Tengah	3,70	3,82	-	-	0,15	0,12	0,24	0,24
051. Raren Batuah	3,85	3,88	-	-	-	-	-	-
052. Paku	1,20	3,42	-	-	-	-	0,06	0,07
053. Karusen Janang	0,70	0,73	-	-	-	-	-	-
060. Pematang Karau	1,80	1,80	-	-	0,12	0,12	2,50	2,6
BARITO TIMUR	13,31	14,91	-	0,04	0,40	0,84	7,38	12,01

Sumber/Source: Dinas Pertanian dan Ketahanan Pangan Kabupaten Barito Timur / *Agriculture Services of Barito Timur Regency*

5.3 PETERNAKAN /LIVESTOCK

Tabel 5.3.1 Populasi Ternak Menurut Kecamatan dan Jenis Ternak di
 Table Kabupaten Barito Timur (Ekor), 2020
Livestock Population by Subdistrict and Type of Livestock in Barito Timur Regency (Heads), 2020

Kecamatan Subdistrict (1)	Sapi Perah Dairy Cow (2)	Sapi Potong Meat Cow (3)	Kerbau Buffalo (4)
010. Benua Lima	-	15	-
020. Dusun Timur	-	283	421
021. Paju Epat	-	131	464
030. Awang	-	26	-
040. Patangkep Tutui	-	54	-
050. Dusun Tengah	-	278	-
051. Raren Batuah	-	308	-
052. Paku	-	123	-
053. Karusen Janang	-	60	-
060. Pematang Karau	-	232	-
BARITO TIMUR	-	1 510	885
2019	-	1 563	921
2018	-	1 534	611
2017	-	1 521	1 003
2016	-	1 449	1 003

Lanjutan Tabel/ *Continued Table* 5.3.1

Kecamatan <i>Subdistrict</i>	Kuda <i>Horse</i>	Kambing <i>Goat</i>	Domba <i>Mutton</i>	Babi <i>Pig</i>
(1)	(5)	(6)	(7)	(8)
010. Benua Lima	-	29	-	1 820
020. Dusun Timur	-	38	-	14 697
021. Paju Epat	-	128	-	1 720
030. Awang	-	32	-	3 868
040. Patangkep Tutui	-	9	-	1 369
050. Dusun Tengah	-	167	-	8 026
051. Raren Batuah	-	145	-	470
052. Paku	-	235	-	4 296
053. Karusen Janang	-	8	-	1 689
060. Pematang Karau	-	164	-	499
BARITO TIMUR	-	955	-	39 223
2019	-	878	-	37 700
2018	1	822	-	36 961
2017	1	810	-	36 967
2016	1	801	-	36 667

Sumber/*Source*: Dinas Perikanan dan Peternakan Kabupaten Barito Timur / *Agriculture Services of Barito Timur Regency*

Tabel 5.3.2 Populasi Unggas Menurut Kecamatan dan Jenis Unggas di Kabupaten Barito Timur (Ekor), 2020
 Table Population of Poultry by Subdistrict and kind of Poultry in East Barito Regency (Heads), 2020

Kecamatan Subdistrict	Ayam Buras Hens	Ayam Ras Broiler	Itik Petelur Duck	Itik Pedaging Duck
(1)	(2)	(3)	(4)	(4)
010. Benua Lima	19 804	81 200	825	3 000
020. Dusun Timur	17 945	156 000	200	3 000
021. Paju Epat	1 493	-	200	60
030. Awang	4 046	-	600	1 000
040. Patangkep Tutui	1 802	392 800	300	-
050. Dusun Tengah	48 916	-	200	3 000
051. Raren Batuah	6 371	96 000	200	-
052. Paku	6 150	-	340	1 000
053. Karusen Janang	1 424	38 400	600	2 000
060. Pematang Karau	5 096	116 800	200	3 000
BARITO TIMUR	113 047	881 200	3 665	16 600
2019	110 831	1 203 600		30 572
2018	108 658	1 171 800		38 938
2017	65 988	446 350		8 018
2016	65 935	446 350		8 018

Sumber/Source: Dinas Perikanan dan Peternakan Kabupaten Barito Timur / Agriculture Services of Barito Timur Regency

Tabel 5.3.3 Jumlah Ternak yang Dipotong Menurut Kecamatan dan Jenis Ternak di Kabupaten Barito Timur (Ekor), 2020
Table *Number of Livestock Slaughtered by Subdistrict and type of Livestock in East Barito Regency (Heads), 2020*

Kecamatan Subdistrict	Sapi Perah Dairy Cow	Sapi Potong Meat Cow	Kerbau Buffalo
(1)	(2)	(3)	(4)
010. Benua Lima
020. Dusun Timur
021. Paju Epat
030. Awang
040. Patangkep Tutui
050. Dusun Tengah
051. Raren Batuah
052. Paku
053. Karusen Janang
060. Pematang Karau
BARITO TIMUR	0	368	14
2019	0	333	17

Lanjutan Tabel/ *Continued Table* 5.3.3

Kecamatan <i>Subdistrict</i>	Kuda <i>Horse</i>	Kambing <i>Goat</i>	Domba <i>Mutton</i>	Babi <i>Pig</i>
(1)	(5)	(6)	(7)	(8)
010. Benua Lima
020. Dusun Timur
021. Paju Epat
030. Awang
040. Patangkep Tutui
050. Dusun Tengah
051. Raren Batuah
052. Paku
053. Karusen Janang
060. Pematang Karau
BARITO TIMUR	-	82	-	5 694
2019	-	87	-	5 088

Sumber/Source: Dinas Pertanian Kabupaten Barito Timur / *Agriculture Services of Barito Timur Regency*

Tabel 5.3.4 Produksi Daging dan Telur Menurut Jenis Ternak di Kabupaten Barito Timur (Kg), 2015-2020
Table *Production of Meat and Egg by Kind of Livestock and Poultry in Barito Timur Regenc (Kg), 2015-2020*

Jenis Ternak <i>Kind of Livestock</i>	Produksi Daging/Telur <i>Production of Meat/Egg</i>					
	2015	2016	2017	2018	2019	2020
(1)	(2)	(3)	(4)	(5)	(6)	(7)
1. Sapi/ <i>Cow</i>	43 952	32 144	34 686	25 666	27 306	30 176
2. Kerbau/ <i>Bufallo</i>	9 720	540	540	2 880	3 060	2 520
3. Kambing/ <i>Goats</i>	1 232	798	798	672	1 218	1 184
4. Domba/ <i>Mutton</i>	-	-	-	-	-	-
5. Babi/ <i>Pig</i>	208	172	102	103	117	130
6. Kuda/ <i>Horse</i>	182	822	120	022	024	966
6. Kuda/ <i>Horse</i>	-	-	-	-	-	-
7. Unggas/ <i>Poultry:</i>						
- Ayam Kampung/ <i>Hens</i>	47 025	41 213	41 213	30 740	42 258	31 340
- Ayam Petelur/ <i>Egged Chickens</i>	1 485	624	624	713	792	479
- Ayam Pedaging/ <i>Broiler</i>	572	559	559	567	536	401
- Itik/ <i>Ducks</i>	620	063	063	680	382	346
- Itik/ <i>Ducks</i>	9 924	7 911	8 650	8 415	5 924	6 637

Sumber/*Source:* Dinas Pertanian Kabupaten Barito Timur / *Agriculture Services of Barito Timur Regency*

Tabel 5.3.5 Produksi Telur Menurut Jenis Ternak di Kabupaten Barito Timur (Kg), 2016-2020
 Table Production of Egg by Kind of Livestock and Poultry in Barito Timur Regency (Kg), 2016-2020

Jenis Ternak Kind of Livestock	Produksi Daging/Telur Production of Meat/Egg				
	2016	2017	2018	2019	2020
(1)	(3)	(4)	(5)	(6)	(7)
- Ayam Kampung/ Hens	-	260 710	260 779	265 995	271 315
- Ayam Petelur/ Egged Chickens	-	171 216	177 600	225 828	198 510
- Itik/Ducks	-	23 320	24 114	24 596	25 088

Sumber/Source: Dinas Pertanian Kabupaten Barito Timur / Agriculture Services of Barito Timur Regency

5.4 PERIKANAN / FISHERY

Tabel 5.4.1 Jumlah Rumah Tangga Perikanan (RTP), Luas Pemeliharaan, dan Produksi Budi Daya Ikan di Kabupaten Barito Timur, 2020
Number of Fisheries Households (FH), Maintenance Area, and Production of Culture Fish in Barito Timur Regency, 2020

Subsektor Perikanan <i>Fisheries Subsector</i>	Jumlah RTP <i>Number of FH</i>	Luas Pemeliharaan (Ha) <i>Maintenance Area (Ha)</i>	Produksi Ikan (Kg) <i>Fish Production (Kg)</i>
(1)	(2)	(3)	(4)
Budi Daya Air Payau/ <i>Cultivation of Brackish Water</i>			
• Tambak/ <i>Embankment</i>		-	-
Budi Daya Air Tawar/ <i>Cultivation of Fresh Water</i>			
• Kolam/ <i>Pond</i>	810	32,10	766 350
• Keramba/ <i>Cages</i>	553	13,70	670 530
• Sawah/ <i>Land</i>	-	-	-
Jumlah/ <i>Total</i>	1 363	50,90	1 436 880

Sumber/*Source*: Dinas Perikanan Kabupaten Barito Timur / *Fisheries Services of Barito Timur Regency*

Tabel 5.4.2 Produksi Budidaya Ikan Menurut Kecamatan di
 Table Kabupaten Barito Timur, 2020
 Production of Culture Fish by Subdistrict in Barito Timur
 Regency, 2020

Kecamatan Subdistrict	Budidaya Tambak (Ton)	Budidaya Air Tawar (Kg)			Jumlah (Kg) Total
		Kolam	Karamba	Sawah	
(1)	(2)	(3)	(4)	(5)	(6)
010. Benua Lima	-	2 500	-	-	2 500
020. Dusun Timur	-	9 000	-	-	9 000
021. Paju Epat	-	155 000	62 530	-	217 530
030. Awang	-	21 000	217 000	-	238 000
040. Patangkep Tutui	-	45 850	14 000	-	59 850
050. Dusun Tengah	-	61 000	75 000	-	136 000
051. Raren Batuah	-	168 000	12 000	-	180 000
052. Paku	-	15 000	-	-	15 000
053. Karusen Janang	-	149 000	290 000	-	439 000
060. Pematang Karau	-	140 000	-	-	140 000
Barito Timur	-	766 350	670 530	-	1 436 880

Sumber/Source: Dinas Perikanan Kabupaten Barito Timur / Fisheries Services of Barito Timur Regency

6

Energi dan Industri
ENERGY AND INDUSTRY

Daya Terpasang
Installed Capacity

7.600 KW

tahun *year*
2020

Produksi Listrik
Electricity Production

37.693.775 KWh

Jumlah Pelanggan Listrik
Number of Electricity Customer

34.985 Pelanggan
Customer



PENJELASAN TEKNIS

1. Perusahaan Listrik Negara (PLN) adalah Perusahaan Umum Milik Negara yang mempunyai aktivitas kegiatan pembangkitan, transmisi, dan distribusi tenaga listrik.
2. Perusahaan Air Bersih adalah perusahaan yang mempunyai aktivitas dalam penampungan, penjernihan, dan penyaluran air baku atau air bersih dari terminal air melalui saluran air, pipa atau mobil tangki (dalam satu pengelolaan administrasi dengan kegiatan ekonomi) kepada rumah tangga, perusahaan industri, atau pengguna komersial lainnya.

TECHNICAL NOTES

1. *State Electricity Company (PLN) is a State-owned Public Company that has the activity of generation, transmission, and distribution of Electricity.*
2. *The Clean Water Companies is a companies that have activities in the reservoir, purification, and distribution of the raw water or clean water from water terminal through the conduit, pipe or tank car (within one administrative management of economic activity) to households, industries, or other commercial users.*

ULASAN

DESCRIPTION

6.1. ENERGI

Berdasarkan data PT.PLN Rayon Tamiang Layang, pada tahun 2020 listrik yang dikelola oleh PT. PLN Rayon Tamiang Layang mengalami peningkatan dibanding tahun 2019. Sementara daya terpasang tetap. Berdasarkan data PDAM, jumlah pelanggan yang menggunakan air dari PDAM tahun 2020 menurun dari 4.623 pada tahun 2019 menjadi 4.563 pada tahun 2019.

6.2. INDUSTRI

Pada tahun 2020, jumlah perusahaan yang melakukan registrasi sebanyak 252 perusahaan sedangkan jumlah pedagang yang melakukan registrasi sebanyak 16 pedagang menengah dan 217 pedagang kecil.

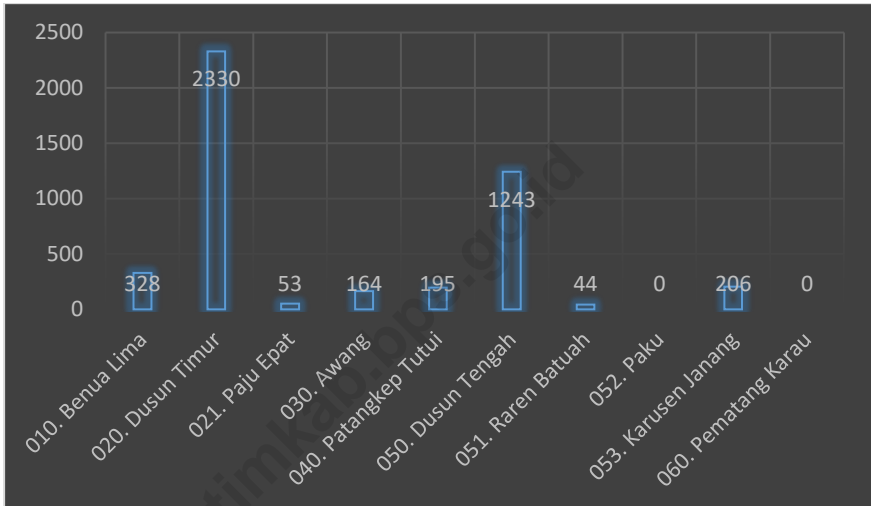
6.1. ENERGY

Based on data PT.PLN Rayon Tamiang Layang, in 2020 electricity managed by PT. PLN Rayon Tamiang Layang has decreased compared to 2019. While the installed power still the same as a year before. Based on PDAM's data, the number of customers using water from PDAMs in 2019 decreased from 4,623 in 2019 to 4,623 in 2019.

6.2. INDUSTRY

In 2020, the number of companies registering were 252 companies while the number of traders registering were 16 medium traders and 217 small traders.

Gambar 6.1 Jumlah Pelanggan Menurut Kecamatan, 2020
Figure 6.1 Number of Customers by Subdistrict, 2020



Sumber/Source: Perusahaan Daerah Air Minum (PDAM) Kabupaten Barito Timur/ *Drinking Water Regional Company of Barito Timur Regency*

6.1 LISTRIK DAN AIR MINUM/ELECTRICITY AND WATER SUPPLY

Tabel 6.1.1 Daya Terpasang, Produksi, dan Distribusi Listrik PT. PLN ULP Tamiang Layang Kabupaten Barito Timur, 2014 – 2020
Installed Capacity, Production, and Distribution Electricity of PT. PLN ULP in Barito Timur Regency, 2014 – 2020

Tahun Year	Daya Terpasang (KW) Installed Capacity (KW)	Produksi Listrik (KWh) Electricity Production (KWh)	Listrik Terjual (KWh) Electricity sold (KWh)	Dipakai Sendiri (KWh) Own Used (KWh)	Susut/ Hilang (KWh) Shrink/Lost (KWh)
(1)	(2)	(3)	(4)	(5)	(6)
2014	5 200	33 165 317	25 340 174	64 409	4 651 943
2015	6 600	34 146 102	31 135 106	56 105	4 007 608
2016	6 600	32 250 714	28 598 334	57 228	3 652 380
2017	6 600	32 956 071	29 253 120	66 204	3 702 951
2018	6 600	34 553 898	30 921 887	64 154	3 632 011
2019	7 600	36 459 787	33 164 082	63 405	3 295 705
2020	7 600	37 693 775	35 019 978	47 095	2 673 797

Sumber/Source:

PT. PLN ULP Tamiang Layang dan PT PLN Kantor Pelayanan Ampah/ PT. PLN ULP Tamiang Layang and PT PLN Service Office of Ampah

Tabel 6.1.2 Jumlah Pelanggan Listrik Menurut Kecamatan di Barito Timur, 2016 - 2020
 Table Number of Electricity Costumer by Subdistrict in Barito Timur Regency, 2016 – 2020

Kecamatan/ Subdistrict	2016	2017	2018	2019	2020
(1)	(2)	(3)	(4)	(5)	(6)
010. Benua Lima	2 710	2 803	2 871	1 914	1 960
020. Dusun Timur	9 199	9 762	10 223	10 550	10 994
021. Paju Epat	749	1 234	1 332	1 638	1 790
030. Awang	940	954	985	1 846	1 858
040. Patangkep Tutui	1 270	1 275	1 286	1 385	1 387
050. Dusun Tengah	7 536	7 739	8 166	7 084	7 453
051. Raren Batuah	1 972	2 456	2 549	2 295	2 361
052. Paku	3 543	3 597	3 693	2 308	2 448
053. Karusen Janang	454	469	610	882	910
060. Pematang Karau	3 215	3 431	3 550	3 641	3 824
BARITO TIMUR	31 588	33 720	35 265	33 543	34 985

Sumber/Source: PT. PLN ULP Tamiang Layang dan PT PLN Kantor Pelayanan Ampah/ PT. PLN ULP Tamiang Layang and PT PLN Service Office of Ampah

Tabel 6.1.3 Jumlah Pelanggan PDAM Menurut Jenis Konsumen,
Table 2016–2020
*Number of Drinking Water Regional Company Clients by Kind of
Consumer, 2016–2020*

Jenis Konsumen <i>Type of Consumers</i>	2016	2017	2018	2019	2020
(1)	(2)	(3)	(4)	(5)	(6)
Sosial	74	88	48	100	100
Umum	25	32	18	35	51
Khusus	49	56	30	65	49
Non Niaga	3 910	4 048	4 081	4 463	4402
Rumah Tangga	3 840	3 978	3 972	4 381	4304
Instansi Pemerintah	70	70	109	82	98
Niaga	62	61	57	57	59
Kecil	53	52	48	47	48
Besar	9	9	9	10	11
Industri	3	3	3	3	2
Kecil	3	3	3	3	2
Besar	-	-	-	-	-
Khusus	-	-	-	-	-
Pelabuhan	-	-	-	-	-
Lainnya	-	-	-	-	-
Jumlah/ Total	4 049	4 200	4 189	4 623	4 563

Sumber/Source: Perusahaan Daerah Air Minum (PDAM) Kabupaten Barito Timur/ *Drinking Water Regional Company of Barito Timur Regency*

Tabel 6.1.4 Jumlah Air Minum yang Disalurkan Menurut Jenis
 Table Konsumen (m3), 2016–2020
 Quantity of Water Supply by Kind of Consumer (m3), 2016–2020

Jenis Konsumen/ Type of Consumers	2016	2017	2018	2019	2020
(1)	(2)	(3)	(4)	(5)	(6)
Sosial	17 716	21 041	20 015	14 050	10 569
Umum	9 564	NA	8 275	3 815	5 089
Khusus	8 152	NA	15 740	10 235	5 480
Non Niaga	740 094	928 113	709 023	588 247	469 511
Rumah Tangga	722 198	909 260	683 769	573 824	450 346
Instansi Pemerintah	17 896	18 853	25 254	14 423	19 165
Niaga	13 908	13 593	13 542	10 552	6 010
Kecil	12 100	NA	11 270	8 595	4 454
Besar	1 808	NA	2 272	1 957	1 556
Industri	1 092	861	700	390	221
Kecil	1 092	861	700	390	221
Besar	-	-	-	-	-
Khusus	2 672	2 223	1 108	170	-
Pelabuhan	-	-	-	-	-
Lainnya	2 672	2 223	1 108	170	-
Jumlah/Total	775 482	965 831	744 388	613 409	486 311

Sumber/Source: Perusahaan Daerah Air Minum (PDAM) Kabupaten Barito Timur/ Drinking Water Regional Company of Barito Timur Regency

Tabel 6.1.5 Jumlah Pelanggan dan Air yang Disalurkan Menurut Kecamatan, 2020
Table Number of Customers and Distributed Water by Subdistrict, 2020

Kecamatan/ Subdistrict	Pelanggan Number of Customers	Air Disalurkan Distributed water (m3)	Nilai vaule(Rp)
(1)	(2)	(3)	(4)
010. Benua Lima	328	33 207	297 869 880
020. Dusun Timur	2 330	249 030	2 398 163 881
021. Paju Epat	53	4 115	39 709 700
030. Awang	164	14 656	138 490 550
040. Patangkep Tutui	195	21 127	188 777 550
050. Dusun Tengah	1 243	142 034	1 311 916 360
051. Raren Batuah	44	4 012	36 275 270
052. Paku	-	-	-
053. Karusen Janang	206	18 130	175 652 960
060. Pematang Karau	-	-	-
BARITO TIMUR	4 563	486 311	4 586 856 151

Sumber/Source: Perusahaan Daerah Air Minum (PDAM) Kabupaten Barito Timur/ *Drinking Water Regional Company of Barito Timur Regency*

6.2 INDUSTRI/INDUSTRY

Tabel 6.2.1 Jumlah Perusahaan Menurut Badan Hukum yang Melakukan Registrasi di Kabupaten Barito Timur, 2016-2020
Table *Number of Establishment by Legal Entities Registering in Barito Timur Regency, 2016-2020*

Badan Hukum Legal Entities	2016	2017	2018	2019	2020
(1)	(2)	(3)	(4)	(5)	(6)
PT/ PT	59	86	31	26	16
CV/Firma	187	174	64	80	65
Koperasi/Cooperation	8	19	5	6	10
Perorangan/Selfs	122	232	107	261	157
Lainnya/Others	-	-	6	3	4
Jumlah/Total	376	511	213	376	252

Sumber/ Source: Dinas Penanaman Modal dan Pelayanan Terpadu Satu Pintu Kabupaten Barito Timur/ *Department of Investment and Integrated One Stop Services Barito Timur Regency*

Tabel 6.2.2 Jumlah Pedagang yang Melakukan Registrasi Menurut Kecamatan di Kabupaten Barito Timur, 2020
Number of Sellers by Legal Entities Registering in Barito Timur Regency, 2020

Kecamatan <i>Subdistrict</i>	Pedagang Besar <i>Whole saler</i>	Pedagang Menengah <i>Medium Saler</i>	Pedagang Kecil <i>Retailer</i>
(1)	(2)	(3)	(4)
010. Benua Lima	-	-	7
020. Dusun Timur	1	10	130
021. Paju Epat	2	-	5
030. Awang	-	1	5
040. PatangkepTutui	-	1	6
050. Dusun Tengah	1	4	33
051. Raren Batuah	-	-	9
052. Paku	-	-	9
053. Karusen Janang	-	-	8
060. PematangKarau	-	-	5
BARITO TIMUR	4	16	217
2019	0	20	329
2018	0	13	122
2017	3	29	160
2016	10	27	107

Sumber/ *Source*: Dinas Penanaman Modal dan Pelayanan Terpadu Satu Pintu Kabupaten Barito Timur/ *Department of Investment and Integrated One Stop Services Barito Timur Regency*

Tabel 6.2.3 Jumlah Sarana Perdagangan yang Memiliki SIUP di Kabupaten Barito Timur, 2016-2020
 Table Number of Trade Facilities Have Permit Trading in Barito Timur Regency, 2016-2020

Jenis Sarana Perdagangan Types of Trades	2016	2017	2018	2019	2020
(1)	(2)	(3)	(4)	(5)	(6)
Pasar Umum/ <i>General Market</i>	30	41	41	-	-
Pasar Desa/ <i>Village Market</i>	49	49	49	-	-
Toko/ <i>Shop</i>	945	1 083	1 151	208	112
Kios/ <i>Stall</i>	548	558	565	54	10
Rumah Makan/ <i>Restoran</i>	48	57	57	11	8

Sumber/*Source*: Dinas Penanaman Modal dan Pelayanan Terpadu Satu Pintu Kabupaten Barito Timur/*Department of Investment and Integrated One Stop Services Barito Timur Regency*

7

Pariwisata
TOURISM

Jumlah Wisatawan
Number of Tourist

tahun *year*
2020

Domestik
Domestic

15.300 orang
people

Mancanegara

Overseas **10** orang
people



PENJELASAN TEKNIS

1. Wisatawan mancanegara (wisman) ialah setiap pengunjung yang mengunjungi suatu negara di luar tempat tinggalnya, karena satu atau beberapa keperluan tanpa bermaksud memperoleh penghasilan di tempat yang dikunjungi dan lamanya kunjungan tidak lebih dari satu tahun (12 bulan). Definisi ini mencakup 2 (dua) kategori wisatawan mancanegara, yaitu :
 - a) Wisatawan (turis) ialah setiap pengunjung seperti definisi di atas yang tinggal paling sedikit 24 jam, tetapi tidak lebih dari 1 (satu) tahun di tempat yang dikunjungi, dengan maksud antara lain: berlibur; rekreasi; olah raga; bisnis; menghadiri pertemuan; studi; dan kesehatan.
 - b) *Excursionist* ialah setiap pengunjung seperti definisi di atas yang tinggal kurang dari 24 jam di tempat yang dikunjungi (**termasuk "Cruise passengers"**). *Cruise Passengers* ialah setiap pengunjung yang tiba di suatu negara tetapi mereka tidak menginap di akomodasi yang tersedia di negara tersebut, misalnya dengan kapal laut.

TECHNICAL NOTES

1. *An International Visitor is any person visiting a country other than his usual place of residence for any reason other than for earning income in the country visited, and the length of stay is no more than one year (12 months). This definition covers two categories of foreign visitors, namely :*
 - a) *"Tourist" is any visitor staying for at least 24 hours, but no more than one year, in the country visited, with the intention of visiting, and for any of these purposes: Pleasure; recreation and sports; Business; visiting friends and relatives; missions; attending meetings; conferences; visit for health reasons and study.*
 - b) *"Excursionist" is any visitor staying less than 24 hours in the country visited including, "Cruise Passengers", i.e. visitors arriving in a country without staying in any accommodation available in the visited country, for example visit with ship.*

2. Rata-rata lama tinggal adalah rata-rata waktu tinggal wisatawan untuk satu kali kunjungan.
2. *Average length of stay is the average stay duration of visitor for one trip.*
3. Usaha penyediaan akomodasi adalah usaha yang menyediakan pelayanan penginapan yang dapat dilengkapi dengan pelayanan pariwisata lainnya. Usaha ini dapat berupa hotel, vila, pondok wisata, bumi perkemahan, persinggahan karavan, dan akomodasi lainnya untuk tujuan pariwisata.
3. *The business of providing accommodation is a business that provides specialty services that can be equipped with other tourism services. It includes hotel, villa, cottage, camping, caravan stop, and other accommodation that are used for tourism purposes.*

ULASAN

DESCRIPTION

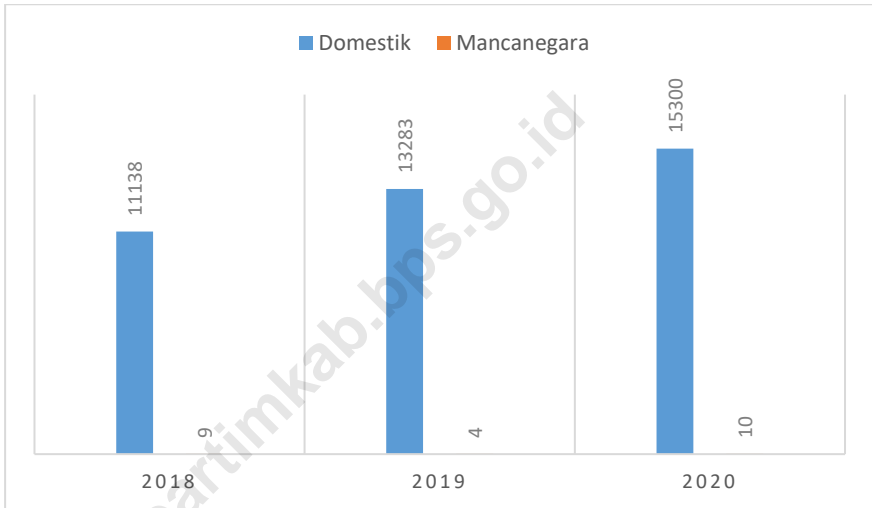
Pada tahun 2020 terdapat 15.300 wisatawan domestik yang mengunjungi Kabupaten Barito Timur dan 10 terdapat wisatawan mancanegara.

In 2020 there were 15,300 domestic tourists visiting Barito Timur Regency and there were 10 foreign tourists.

Potensi objek wisata hampir ada di setiap kecamatan yang ada di Kabupaten Barito Timur. Objek wisata sangat berpotensi untuk dikembangkan dikarenakan di wilayah Kabupaten Barito Timur tempat potensi objek wisata masih bisa dijangkau.

The potential of tourist attraction is almost in every district in the East Barito Regency. The tourism object has the potential to be developed because in the East Barito Regency where the potential of the tourist attraction can still be reached

Gambar 7.1 Jumlah Wisatawan Domestik dan Mancanegara di Kabupaten Barito Timur, 2018-2020
Figure Number of Tourist Domestic and Overseas in Barito Timur Regency, 2018-2020



Sumber/ Source:

Dinas Kebudayaan dan Pariwisata Provinsi Kalimantan Tengah/ Culture and Tourism Office in Kalimantan Tengah Province

Tabel 7.1 Jumlah Wisatawan Domestik dan Mancanegara di
Table Kabupaten Barito Timur, 2018-2020
*Number of Tourist Domestic and Overseas in Barito Timur
Regency, 2018-2020*

Tahun Year	Domestik	Mancanegara
(1)	(2)	(3)
2018	11 138	9
2019	13 283	4
2020	15 300	10

Sumber/ Source: Dinas Kebudayaan dan Pariwisata Kabupaten Barito Timur/ *Culture and
Tourism Office in Kalimantan Tengah Province*

Tabel 7.2 Jumlah Restoran/Rumah Makan di Kabupaten Barito Timur, 2015-2019
 Table Number of Restaurant in Barito Timur Regency, 2015-2019

Tahun Year	Jumlah Restoran/Rumah Makan Number of Restaurant
(1)	(2)
2015	11
2016	11
2017	11
2018	11
2019	50

Sumber/ Source: Dinas Kebudayaan dan Pariwisata Provinsi Kalimantan Tengah/ Culture and Tourism Office in Kalimantan Tengah Province

Tabel 7.3 Banyaknya Peninggalan Sejarah dan Kepurbakalaan Menurut Kecamatan di Kabupaten Barito Timur, 2020
Number of Historical and Antiquities Relics by Subdistrict in Barito Timur Regency, 2020

Kecamatan Subdistrict	Candi	Makam	Rumah Adat	Museum	Lainn ya
(1)	(2)	(3)	(4)	(5)	(6)
010. Benua Lima	-	-	2	1	18
020. Dusun Timur	-	5	-	-	5
021. Paju Epat	-	1	1	-	4
030. Awang	-	-	-	-	3
040. Patangkep Tutui	-	2	1	-	3
050. Dusun Tengah	-	1	-	-	7
051. Raren Batuah	-	-	-	-	-
052. Paku	-	2	-	-	1
053. Karusen Janang	-	3	-	-	2
060. Pematang Karau	-	-	-	-	1
2020	0	14	4	1	44

Sumber/ Source: Dinas Kebudayaan dan Pariwisata Kabupaten Barito Timur/ *Culture and Tourism Office in Barito Timur Regency*

Tabel 7.4 Potensi Objek Wisata di Kabupaten Barito Timur, 2020
Table Potential Attractions in Barito Timur Regency, 2020

Kecamatan Subdistrict (1)	Objek Wisata Attractions (2)	Lokasi Location (3)
010. Benua Lima	1. Lewu Hante Betang Taniran 2. Rumah betang Bagok 3. Danau Unan	Desa Taniran Desa Bagok Desa Bagok
020. Dusun Timur	1. Makam Keramat Putri Mayang 2. Makam Temenggung jayakarti 3. Danau Patai 4. Bangi Wa'u 5. Makam Matueh Batung 6. Makam Raja Panantang 7. Makam Tamanggung Guntum BT Karau 8. Danau Tangkaha 9. Sungai Pulau Patai 10. Danau Diaren	Desa Jaar Tamiang Layang Desa Pulau Patai Tamiang Layang Desa Dorong Desa Karang Langit Bantai Karau Desa Magantis Desa Pulau Patai Desa Magantis
021. Paju Epat	1. Taman Angrek Hitam 2. Lewu Hante Soeta Ono 3. Makam Soeta Ono (Tamak Mas) 4. Pemancingan Juru Banu 5. Tamak Bangawan Dime	Desa Murutuwu Desa Murutuwu Desa Murutuwu Desa Juru Banu Desa Balawa
030. Awang	1. Liang Saragi 2 2. Riam Lumui	Desa Hayaping Desa Apar Batu
040. Patangkep Tutui	1. Riam Tange Landa 2. Gunung Bahalang 3. Bukit Trebalo 4. Makam Tamak Gamungan	Patangkep Tutui Desa Bahalang Desa Lalap Desa Murutuwu
050. Dusun Tengah	1. Liang Ayah 2. Liang Setangkai 3. Liang Karing 4. Bendungan Talohen 5. Riam Kusing 6. Riam Palalang 7. Riam Sentaki 8. Gunung Kasali 9. Makam Keramat BROHONG 10. Situs Keramat Temanggung Guntum	Batu Sahur Batu Sahur Batu Sahur Ampah Kota Desa Muara Awang Desa Muara Awang Desa Gandrung Desa Sumber Garunggung Kel. Ampah Kota Kel. Ampah Kota
051. Raren Batuah	1. Riam Kendong 2. Mata Air Panas 3. Riam Balayon	Desa Batuah Desa Batuah Desa Batuah

Kecamatan Subdistrict (1)	Objek Wisata Attractions (2)	Lokasi Location (3)
	4. DAM Turan Amis	Desa Turan Amis
052. Paku	1. Bendungan Tampa 2. Makam Keramat Hb Abdillah, Hb Zamzal 3. Liang Tumpa Jatuh 4. Situs Keramat Singa Jarang	Desa Tampa Paku Paku Desa Paku Beto
053. Karusen Janang	1. Makam Mariang Jangut 2. Danau Dambung 3. Situs Keramat Abeh 4. Situs Keramat Mariang Jangut 5. Situs Keramat Ulu Karing	Desa Ipu Mea Desa Dayu Desa Dayu Desa Ipu Mea Desa Simpang Naneng
060. Pematang Karau	-	-

Sumber/ Source:

Dinas Kebudayaan dan Pariwisata Kabupaten Barito Timur/ *Culture and Tourism Office in Barito Timur Regency*

Jumlah Kendaraan Bermotor yang Terintegrasi *Number of Integrated Motor Vehicles*



PENJELASAN TEKNIS

1. Kendaraan bermotor adalah setiap kendaraan yang digerakkan oleh peralatan teknik yang ada pada kendaraan tersebut, biasanya digunakan untuk angkutan orang atau barang di atas jalan raya selain kendaraan yang berjalan di atas rel. Kendaraan bermotor yang dicatat adalah semua jenis kendaraan kecuali kendaraan bermotor TNI/Polri dan Korps Diplomatik.
2. Mobil penumpang adalah setiap kendaraan bermotor yang dilengkapi dengan tempat duduk untuk sebanyak-banyaknya delapan orang, tidak termasuk tempat duduk untuk pengemudi, baik dilengkapi atau tidak dilengkapi bagasi.
3. Mobil bis adalah setiap kendaraan bermotor yang dilengkapi dengan tempat duduk untuk lebih dari delapan orang, tidak termasuk tempat duduk untuk pengemudi, baik dilengkapi atau tidak dilengkapi bagasi.
4. Mobil truk adalah setiap kendaraan bermotor yang digunakan untuk angkutan barang, selain mobil penumpang, mobil bis dan kendaraan bermotor roda dua.

TECHNICAL NOTES

1. *Motor vehicles are any kind of vehicles motorized by machine set up in those vehicles, they are usually used for transport peoples or goods on roads except vehicles moving along a railway line. The data cover all kinds of motor vehicles except those belong to Indonesia Army Force Indonesian State Police and Diplomatic Corps.*
2. *Passenger cars are any motor vehicles with no more than eight seats, excluding seat for driver, it can be with or without hoot.*
3. *Buses are large passenger cars having seats for more than eight passengers, excluding seat for driver, it can be with or without hoot.*
4. *Trucks are any motor vehicles used to transport goods excluding passenger cars, buses, and motorcycles.*

5. Kilometer penumpang adalah jumlah kilometer dari semua penumpang yang berangkat. Besaran ini merupakan penjumlahan jarak asal tujuan masing-masing penumpang.
6. Rata-rata jarak perjalanan per penumpang adalah rata-rata yang ditempuh oleh setiap penumpang, atau jumlah kilometer penumpang dibagi dengan jumlah penumpang berangkat.
7. Kilometer ton adalah jumlah kilometer semua ton yang diangkut. Besaran ini merupakan hasil penjumlahan jarak asal tujuan masing-masing barang dalam ton.
8. Rata-rata jarak angkut barang adalah rata-rata jarak yang ditempuh oleh setiap ton barang atau jumlah kilometer ton dibagi dengan ton dimuat.
9. Kantor Pos adalah tempat pemberi pelayanan komunikasi tertulis dan atau surat elektronik, layanan paket, layanan logistik, layanan transaksi keuangan, dan layanan keagenan pos untuk kepentingan umum. Rumah pos berfungsi sama seperti kantor pos dan kantor pos pembantu, bedanya rumah pos biasanya terletak di daerah terpencil.
5. *Passenger kilometer is total kilometers of all departing passenger. This measurement is the sum of distance between the place of origin and the place of destination taken by all passengers.*
6. *The average distance of journey per passenger is the average distance taken by each passenger or total of passenger-kilometer divided by the number of departing passengers.*
7. *Ton-kilometer is total kilometer of all cargoes carried. This is the sum of distance from area of origin to area of destination for each ton of cargoes.*
8. *The average distance of cargoes loaded is the average distance of each ton of cargoes loaded or total ton-kilometer divided by total ton of cargoes loaded.*
9. *Post Office is a service provider facility of written communication and or electronic mail, parcel service, logistics services, financial transaction services, and postal services to the public. Postal house has the same function as the post office and subsidiary of post office, the difference is that postal house is usually located in remote areas.*

ULASAN

DESCRIPTION

8.1. TRANSPORTASI

Panjang Jalan di Kabupaten Barito Timur sampai dengan akhir tahun 2020 mencapai 978,19 km tidak mengalami perubahan dari tahun sebelumnya. Berdasarkan klasifikasi jalan, 89,70 km merupakan jalan negara; 75,30 km jalan provinsi; dan 813,19 km jalan kabupaten.

Berdasarkan kondisi permukaan jalan tahun 2020, sepanjang 418,59 km sudah diaspal; 257,24 km masih kerikil; dan 302,36 km masih jalan tanah.

8.2. KOMUNIKASI

Penjualan perangko dan materai di tahun 2020 sebanyak 1.900,11 Juta Rupiah, meningkat cukup pesat dibanding tahun sebelumnya. Banyaknya paket pos sebanyak 740 lembar.

8.1. TRANSPORTATION

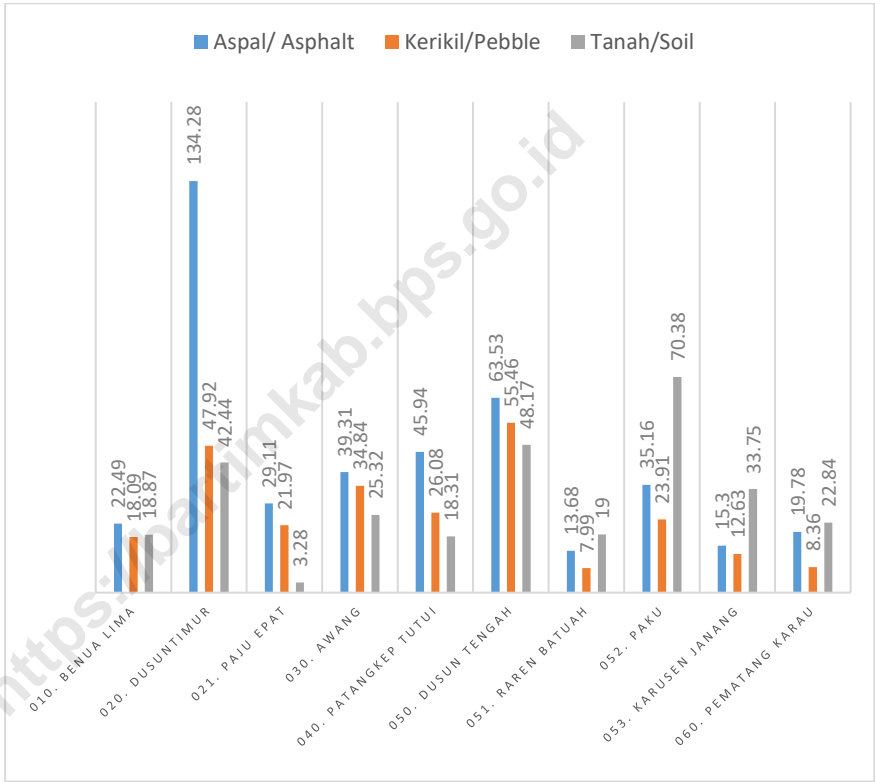
The length of the road In Barito Timur Regency by the end of 2020 was 978.19 km not difference than a year before. According to the road classification were: state road was 89.70 km; provincial road was 75.30 km; and regency road was 813.19 km

Based on Road Surface Condition in 2020, there are 418.59 km was asphalted; 257.24 km was graved; and 302.36 km was land road yet.

8.2. COMMUNICATION

Stamp and Stamps duties in 2020 have been sold for 1,900.11million rupiahs, increased for stamp sales compared to the previous year. The number of post packet were 740 sheets.

Gambar 8.1 Panjang Jalan Menurut Kecamatan dan Jenis Permukaan Jalan di Kabupaten Barito Timur (km), 2020
Figure 8.1 Length of Roads by Subdistrict and Type of Road Surface in Barito Timur Regency (km), 2020



Sumber/Source: Dinas Pekerjaan Umum dan Penataan Ruang Kabupaten Barito Timur/ Public Works and Spatial Planning Office of Barito Timur Regency

8.1 TRANSPORTASI / *TRANSPORTATION*

Tabel 8.1.1 Panjang Jalan Menurut Kecamatan dan Pemerintahan yang Berwenang Mengelolanya di Kabupaten Barito Timur (km), 2020
Table Length of Roads by Subdistrict and Level of Government Authority in Barito Timur Regency (km), 2020

Kecamatan <i>Subdistrict</i>	Pemerintahan yang Berwenang Mengelola <i>Level of Government Authority</i>			Jumlah <i>Total</i>
	Negara <i>State</i>	Provinsi <i>Province</i>	Kabupaten <i>Regency</i>	
(1)	(2)	(3)	(4)	(5)
010. Benua Lima	13,70	-	45,74	59,44
020. Dusun Timur	46,00	-	178,64	224,64
021. Paju Empat	-	-	54,36	54,36
030. Awang	-	16,85	81,33	98,18
040. Patangkep Tutui	-	35,35	57,55	92,90
050. Dusun Tengah	30,00	-	137,16	167,16
051. Raren Batuah	-	-	40,67	40,67
052. Paku	-	23,09	105,07	128,16
053. Karusen Janang	-	-	61,68	61,68
060. Pematang Karau	-	-	50,99	50,99
BARITO TIMUR	89,70	75,30	813,19	978,19
2019	89,70	75,30	813,19	978,19
2018	89,70	75,30	813,19	978,19
2017	89,70	75,30	803,97	968,97
2016	89,70	75,30	803,97	968,97

Sumber/*Source*: Dinas Pekerjaan Umum dan Penataan Ruang Kabupaten Barito Timur/ *Public Works and Spatial Planning Office of Barito Timur Regency*

Tabel 8.1.2 Panjang Jalan Menurut Kecamatan dan Jenis Permukaan Jalan di Kabupaten Barito Timur (km), 2020
 Table Length of Roads by Subdistrict and Type of Road Surface in Barito Timur Regency (km), 2020

Kecamatan Subdistrict	Jenis Permukaan Jalan Type of Road Surface				Jumlah Total
	Aspal Asphalt	Kerikil Pebble	Tanah Soil	Lainnya Other	
(1)	(2)	(3)	(4)	(5)	(6)
010. Benua Lima	22,49	18,09	18,87	-	59,44
020. Dusun Timur	134,28	47,92	42,44	-	224,64
021. Paju Epat	29,11	21,97	3,28	-	54,36
030. Awang	39,31	34,84	25,32	-	99,47
040. Patangkep Tutui	45,94	26,08	18,31	-	90,33
050. Dusun Tengah	63,53	55,46	48,17	-	167,16
051. Raren Batuah	13,68	7,99	19,00	-	40,67
052. Paku	35,16	23,91	70,38	-	129,45
053. Karusen Janang	15,30	12,63	33,75	-	61,68
060. Pematang Karau	19,78	8,36	22,84	-	50,98
BARITO TIMUR	418,59	257,24	302,36	0	978,19
2019	417,89	246,19	314,12	0	978,19
2018	401,70	251,37	325,12	0	978,19
2017	434,48	338,29	196,20	0	968,97
2016	377,36	328,49	263,12	0	968,97

Sumber/Source: Dinas Pekerjaan Umum dan Penataan Ruang Kabupaten Barito Timur/ Public Works and Spatial Planning Office of Barito Timur Regency

Tabel 8.1.3 Panjang Jalan Menurut Kecamatan dan Kondisi Jalan di Kabupaten Barito Timur (km), 2020
Length of Roads by Subdistrict and Road Condition in Barito Timur Regency (km), 2020

Kecamatan Subdistrict	Jenis Permukaan Jalan Type of Road Surface				Jumlah Total
	Baik Good	Sedang Moderate	Rusak Damaged	Rusak Berat Severely Damaged	
(1)	(2)	(3)	(4)	(5)	(6)
010. Benua Lima	29,36	24,45	2,03	3,60	59,44
020. Dusun Timur	131,32	22,21	49,17	21,93	224,64
021. Paju Epat	26,76	10,23	17,26	0,11	54,36
030. Awang	42,51	24,38	12,76	18,53	98,18
9290040. Patangkep Tutui	48,62	21,42	15,30	7,56	92,90
050. Dusun Tengah	69,69	30,47	28,82	38,18	167,16
051. Raren Batuah	8,41	10,77	21,09	0,40	40,67
052. Paku	38,06	55,06	20,36	14,68	128,16
053. Karusen Janang	11,22	29,65	7,31	13,50	61,68
060. Pematang Karau	15,72	18,61	10,68	5,98	50,99
BARITO TIMUR	421,69	247,25	184,80	124,45	978,19
2019	409,93	246,65	185,40	136,21	978,19
2018	389,66	252,86	202,77	132,89	978,19
2017	431,05	229,09	231,90	76,94	968,97
2016	358,39	199,69	236,63	174,26	968,97

Sumber/Source: Dinas Pekerjaan Umum dan Penataan Ruang Kabupaten Barito Timur / *Public Works and Spatial Planning Office of Barito Timur Regency*

Tabel 8.1.4 Jumlah Kendaraan Bermotor yang Terintegrasi Menurut Jenis Kendaraan di Kabupaten Barito Timur, 2020
Number of Integrated Motor Vehicles by Type of Vehicle in Barito Timur Regency, 2020

Jenis Kendaraan <i>Type of Vehicles</i>	2016	2017	2018	2019	2020
(1)	(2)	(3)	(4)	(5)	(6)
Sedan/Jip / <i>Sedan/Jeep</i>	136	144	167	170	173
Bis/Minibus / <i>Bus/Minibus</i>	896	1 120	1 348	1 589	1 621
Pick Up/ <i>Pick Up</i>	337	399	441	480	441
Truk/ <i>Truck</i>	167	186	218	176	175
Sepeda Motor/ <i>Motorcycle</i>	7 347	17 810	18 717	19 015	15 938
Lainnya/ <i>Others</i>	-	-	-	-	-
Jumlah/ <i>Total</i>	3 898	9 659	20 891	21 430	18 348

Sumber/ *Source*: UPTPPD BAPENDA (Samsat) Provinsi Kalimantan Tengah di Tamiang Layang/*Local Financial Institutions of Kalimantan Tengah Province*

8.2 KOMUNIKASI /COMMUNICATION

Tabel 8.2.1 Jumlah Kantor Pos Pembantu Menurut Kecamatan di Kabupaten Barito Timur, 2016-2020
Number of Auxiliary Post Office by Subdistrict in Barito Timur Regency, 2016-2020

Kecamatan Subdistrict	2016	2017	2018	2019	2020
(1)	(2)	(3)	(4)	(5)	(6)
010. Benua Lima	-	-	-	-	-
020. Dusun Timur	1	1	1	1	1
021. Paju Epat	-	-	-	-	-
030. Awang	-	-	-	-	-
040. Patangkep Tutui	-	-	-	-	-
050. Dusun Tengah	1	1	1	1	1
051. Raren Batuah	-	-	-	-	-
052. Paku	-	-	-	-	-
053. Karusen Janang	-	-	-	-	-
060. Pematang Karau	1	1	1	1	-
BARITO TIMUR	3	3	3	3	2

Sumber/ Source:

PT.Pos Indonesia (Persero) Tamiang Layang dan Ampah/ PT.Post Indonesia (Persero) Tamiang Layang and Ampah

Tabel 8.2.2 Produksi Pos Menurut Jenisnya di Kabupaten Barito Timur,
 Table 2017-2020
 Post Production by Types in Barito Timur Regency, 2017-2020

Jenis Pos Type of Posts	Satuan Units	2017	2018	2019	2020
(1)	(2)	(3)	(4)	(5)	(6)
I. Surat Pos/ Post Mail					
a. Dalam Negeri/ Domestic					
- Biasa/Regular	Lembar/Sheet	13 693	23 709	22 931	-
- Tercatat/Registered	Lembar/Sheet	-	-	-	-
- Kilat Biasa/Ordinary Express	Lembar/Sheet	7 930	14 661	-	1761
- Kilat Khusus/Spesial Express	Lembar/Sheet	17 123	33 348	35 415	451
- Faksimili/Facsimile	Lembar/Sheet	-	-	-	-
b. Luar Negeri/Overseas					
- Biasa/Regular	Lembar/Sheet	92	167	51	-
- Tercatat/Registered	Lembar/Sheet	28	29	-	-
II. Paket Pos/ Post Packet					
a. Dalam Negeri/ Domestic	Lembar/Sheet	6 000*	15 984*	20 353*	740
b. Luar Negeri/Overseas	Lembar/Sheet	81*	193*	10*	-
III. Wesel Pos/ Money Orders					
Jumlah Wesel/Number of Money Orders					
- Biasa/Kilat/ Regular/ Express	Lembar/ Sheet	6 366	11 544	-	827
- Prima/ Fax	Lembar/ Sheet	25	80	107	202
- P.k.h/P.k.h	Lembar/ Sheet	-	-	-	26

Lanjutan Tabel/ *Continued Table 8.2.2*

Jenis Pos <i>Type of Posts</i>	Satuan <i>Units</i>	2017	2018	2019	2020
(1)	(2)	(3)	(4)	(5)	(6)
b. Jumlah Wesel/ Number of Money Orders					
- Biasa/Kilat/ <i>Regular/ Express</i>	Juta Rp/ <i>Million Rp</i>	10 670,44	19 958,05	1 384,56	910,23
- Prima/ <i>Fax</i>	Juta Rp/ <i>Million Rp</i>	16,50	18,7	2,58	44,40
- P.k.h/P.k.h	Juta Rp/ <i>Million Rp</i>	902,61	980,72	-	140,01
IV. Dinas Pos Cek Pos					
a. Bilangan/ Numbers					
- Giro dan Cek Pos/ <i>Giro and Postal Cheks</i>	Perbuatan/ <i>Activity</i>	37	32	352	-
- Pos Cheque (PC)	Perbuatan/ <i>Activity</i>	-	-	-	-
b. Jumlah Uang/ Number of Money					
- Giro dan Cek Pos/ <i>Giro and Postal Cheks</i>	Juta Rp/ <i>Million Rp</i>	289,52	295,83	5,29	-
- Pos Cheque (PC)	Juta Rp/ <i>Million Rp</i>	-	-	-	-
V. Tabanas/ Saving					
a. Bilangan/ <i>Numbers</i>	Pemegang Buku	605	1 299,3	630	35
VI. Perjualan Benda Pos/ <i>The Sale of Postal Stationary</i>					
a. Peranko/ <i>Stamps</i>	Juta Rp/ <i>Million</i>	27,74	39,65	6,08	2,82
b. Materai/ <i>Stamp Duty</i>	Juta Rp/ <i>Million</i>	597,00	945,25	1 815,8	1 897,29
c. Lain-lain/ <i>Others</i>	Juta Rp/ <i>Million Rp</i>	-	-	-	-

Catatan/Notes: *satuan dalam kg/units in kg

Sumber/ Source: PT.Pos Indonesia (Persero) Tamiang Layang dan Ampah/ *PT.Post Indonesia(Persero) Tamiang Layang and Ampah*

Jumlah Koperasi Menurut Jenis Koperasi *Number of Cooperation by Type of Cooperation*



PENJELASAN TEKNIS

TECHNICAL NOTES

- | | |
|---|---|
| <ol style="list-style-type: none"> 1. Data statistik perbankan bersumber dari bank yang terdapat di wilayah Kabupaten Barito Timur. 2. Kantor bank terdiri dari Kantor Cabang (KC), Kantor Cabang Pembantu (KCP), dan kantor di bawah KCP. 3. Data harga yang disajikan meliputi data harga yang bersumber dari survei harga pedesaan di Kabupaten Barito Timur. 4. Pedagang adalah orang yang pekerjaannya berhubungan dengan menjual dan membeli barang untuk memperoleh keuntungan. 5. Perusahaan adalah kegiatan (pekerjaan dan sebagainya) yang diselenggarakan dengan peralatan atau dengan cara teratur dengan tujuan mencari keuntungan (dengan menghasilkan sesuatu, mengolah atau membuat barang-barang, berdagang, memberikan jasa, dan sebagainya). 6. Koperasi adalah perserikatan yang bertujuan memenuhi keperluan para anggotanya dengan cara menjual barang keperluan sehari-hari dengan harga murah (tidak bermaksud mencari untung). | <ol style="list-style-type: none"> 1. <i>Banking statistics data sourced from bank in Barito Timur Regency area.</i> 2. <i>Office of the bank consists of Branch Office (KC), Sub branch Office (KCP), and offices under the KCP</i> 3. <i>Price data presented include price data sourced from rural price survey in Barito Timur Regency.</i> 4. <i>Merchants are people whose work relates to sell and buy goods to make a profit.</i> 5. <i>The Company is activity (job, etc.) organized with the equipment or with the regular way with the aim of seeking profits (by producing something, process or make goods, trade, provide services, and etc).</i> 6. <i>Cooperative is a union that aims to meet the needs of its members by selling grocery items at a bargain price (does not intend to make a profit).</i> |
|---|---|

ULASAN

DESCRIPTION

Bank Indonesia Provinsi Kalimantan tengah berada di ibukota provinsi yaitu Kota Palangka Raya. Bank Indonesia setiap bulannya melakukan rilis publikasi Statistik Keuangan Daerah yang berisi data tentang keuangan perbankan di seluruh kabupaten/kota di provinsi Kalimantan Tengah.

Bank Indonesia Central Kalimantan Province is located in the provincial capital, namely the City of Palangka Raya. Bank Indonesia conducts monthly publication of Regional Financial Statistics which contains data on banking finance in all regencies/cities in the province of Central Kalimantan.

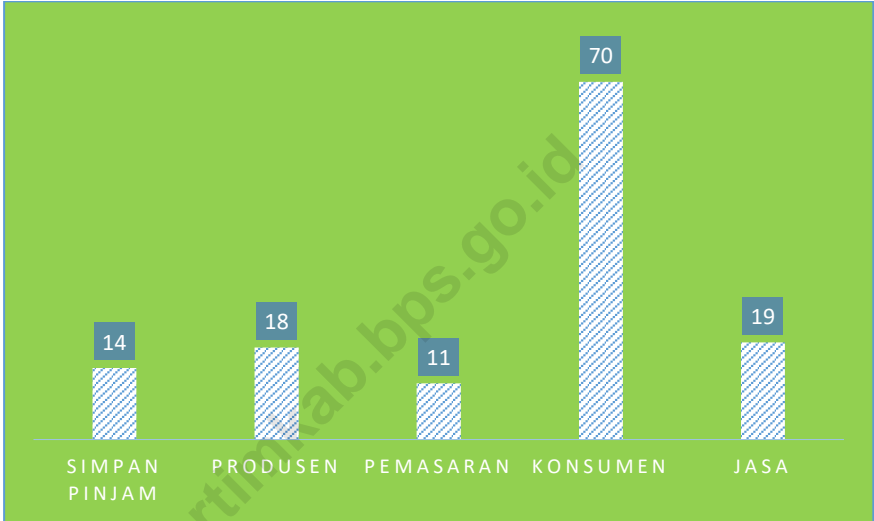
Pada tahun 2020, Posisi Kredit Kepada Usaha Mikro, Kecil, dan Menengah (UMKM) yang Diberikan Bank Umum Menurut Skala Usaha di Kabupaten Barito Timur yang paling besar adalah pada skala usaha kecil sebesar 306.605 juta rupiah.

In 2020, the Credit Position to Micro, Small and Medium Enterprises (MSMEs) Provided by Commercial Banks According to Business Scale in East Barito Regency is the biggest in the small business scale of 306,605 million rupiah.

Jumlah Bank di Barito Timur tercatat 9 unit kantor bank yang tersebar di Kecamatan Dusun Tengah dan Dusun Timur. Bank-bank tersebut adalah 4 kantor unit BRI, 1 kantor unit BNI, 2 kantor unit Mandiri, 1 kantor cabang BPD Kalimantan Tengah, dan 1 Kantor cabang pembantu BPD Kalimantan Tengah.

The number of Bank in Barito Timur Regency that operated were 9 units. There were spread in Dusun Tengah and Dusun Timur Subdistrict. There are 4 units of BRI, 1 unit of BNI, 2 units of Mandiri, 1 unit Branch Office of BPD Kalimantan Tengah, and 1 unit Sub Branch of BPD Kalimantan Tengah.

Gambar 9.1 Jumlah Koperasi Menurut Jenis Koperasi dan Kecamatan di Kabupaten Barito Timur, 2020
Figure 9.1 Number of Cooperation by Type of Cooperation and Subdistrict in Barito Timur Regency, 2020



Sumber/Source: Dinas Koperasi, Usaha Kecil, Menengah dan Perindustrian Kabupaten Barito Timur/ Cooperatives, Small Business, Medium and Industry Services of Barito Timur Regency

9.1 PERBANKAN/BANK

Tabel 9.1.1 Jumlah Kantor Bank Umum di Kabupaten Barito Timur Menurut Status, 2020
Number of Public Bank Office in Barito Timur Regency by Status, 2020

Status Kantor <i>Office Status</i>	Kantor Pusat <i>Central Office</i>	Kantor Cabang <i>Branch Office</i>	Kantor Cabang pembantu <i>Sub Branch office</i>	Kantor Kas <i>Cash Office</i>	Jumlah <i>Total</i>
(1)	(2)	(3)	(4)	(5)	(6)
Bank Pemerintah <i>Government Bank</i>					
- BI	-	-	-	-	-
- Mandiri	-	-	2	-	2
- BNI	-	-	1	-	1
- BRI	-	-	4	-	4
- BPK	-	1	1	-	2
- BTPN	-	-	-	-	-
Bank Swasta <i>Private Bank</i>	-	-	-	-	-
Jumlah/ <i>Total</i>	0	1	8	-	9
2019	0	1	8	-	9
2018	0	1	8	-	9
2017	0	1	8	-	9
2016	0	1	7	-	8

Sumber/Source: BPS Kabupaten Barito Timur/ *BPS-Statistics of Barito Timur Regency*

Tabel 9.1.2 Posisi Kredit Kepada Usaha Mikro, Kecil, dan Menengah (UMKM) yang Diberikan Bank Umum Menurut Jenis Penggunaan di Kabupaten Barito Timur (Juta Rupiah), 2020
Outstanding of Commercial Banks Credits to Micro, Small and Medium Enterprise by Type of Credits in Barito Timur Regency (Million Rp), 2020

Bulan Month	Modal Kerja Working Capital	Investasi Investment	Tidak Teridentifikasi Unidentified
(1)	(2)	(3)	(4)
Januari/January	296 679	278 506	-
Februari/February	303 143	277 684	-
Maret/March	309 081	277 552	-
April/April	309 672	276 687	-
Mei/May	307 931	274 932	-
Juni/June	312 623	203 794	-
Juli/July	312 774	204 216	-
Agustus/August	317 976	202 945	-
September/September	320 433	344 278	-
Oktober/October	324 206	343 652	-
November/November	327 334	341 323	-
Desember/Desember	328 271	342 669	-

Sumber/Source: Bank Indonesia Palangka Raya/Bank Indonesia of Palangka Raya

Tabel 9.1.3 Posisi Kredit Kepada Usaha Mikro, Kecil, dan Menengah (UMKM) yang Diberikan Bank Umum Menurut Skala Usaha di Kabupaten Barito Timur (Juta Rupiah), 2020
Outstanding of Commercial Banks Credits to Micro, Small and Medium Enterprise by Scale of Credits in Barito Timur Regency (Million Rp), 2020

Bulan Month	Mikro Micro	Kecil Small	Menengah Medium
(1)	(2)	(3)	(4)
Januari/January	154 157	317 561	103 467
Februari/February	160 564	317 235	103 029
Maret/March	165 101	319 475	102 059
April/April	165 187	319 523	101 649
Mei/May	164 620	318 908	99 335
Juni/June	158 419	242 364	115 634
Juli/July	151 953	244 029	121 008
Agustus/August	145 548	244 184	131 189
September/September	140 528	240 127	284 056
Oktober/October	134 899	241 645	291 314
November/November	129 058	241 808	297 792
Desember/Desember	125 086	243 274	302 580

Sumber/Source: Bank Indonesia Palangka Raya/Bank Indonesia of Palangka Raya

Tabel 9.1.4 Posisi Pinjam Rupiah yang diberikan Bank Umum dan BPR Menurut Jenis Penggunaan di Kabupaten Barito Timur (Juta Rupiah), 2020
Outstanding of Loans in Rupiah of Commercial and Rural Banks by Type of Loans in Barito Timur Regency (Million Rp), 2020

Bulan Month	Modal Kerja Working Capital	Investasi Investment	Konsumsi Consumption
(1)	(2)	(3)	(4)
Januari/January	323 694	1 413 919	581 161
Februari/February	329 806	1 412 380	585 716
Maret/March	335 359	1 405 075	592 011
April/April	335 845	1 403 705	589 070
Mei/May	334 836	1 448 359	586 385
Juni/June	342 224	1 437 338	587 189
Juli/July	345 687	1 437 691	590 219
Agustus/August	353 629	1 442 152	591 248
September/September	359 483	1 576 465	597 268
Oktober/October	367 791	1 576 629	599 146
November/November	376 730	1 574 333	601 379
Desember/Desember	379 245	1 509 886	604 026

Sumber/Source: Bank Indonesia Palangka Raya/Bank Indonesia of Palangka Raya

Tabel 9.1.5 Posisi Pinjam Valuta Asing yang diberikan Bank Umum dan BPR Menurut Jenis Penggunaan di Kabupaten Barito Timur (Juta Rupiah), 2020
Outstanding of Loans in Foreign Currency of Commercial and Rural Banks by Type of Loans in Barito Timur Regency (Million Rp), 2020

Bulan <i>Month</i>	Modal Kerja <i>Working Capital</i>	Investasi <i>Investment</i>	Konsumsi <i>Consumption</i>
(1)	(2)	(3)	(4)
Januari/ <i>January</i>	28.609	111.842	-
Februari/ <i>February</i>	30.061	117.549	-
Maret/ <i>March</i>	34.171	89.071	-
April/ <i>April</i>	31.165	81.259	-
Mei/ <i>May</i>	30.609	79.836	-
Juni/ <i>June</i>	29.866	38.942	-
Juli/ <i>July</i>	30.589	39.897	-
Agustus/ <i>August</i>	30.511	39.807	-
September/ <i>September</i>	31.175	-	-
Oktober/ <i>October</i>	30.641	-	-
November/ <i>November</i>	29.583	-	-
Desember/ <i>Desember</i>	29.436	-	-

Sumber/*Source*: Bank Indonesia Palangka Raya/*Bank Indonesia of Palangka Raya*

9.2 KOPERASI/COOPERATIVES

Tabel 9.2.1 Jumlah Koperasi Menurut Jenis Koperasi dan Kecamatan di Kabupaten Barito Timur, 2020
Table Number of Cooperation by Type of Cooperation and Subdistrict in Barito Timur Regency, 2020

Kecamatan Subdistrict	Jenis Koperasi Type of Cooperation					Jumlah Total
	Simpan Pinjam	Produsen	Pemasaran	Konsumen	Jasa	
(1)	(2)	(3)	(4)	(5)	(6)	(7)
010. Benua Lima	-	-	1	4		5
020. Dusun Timur	4	2	1	16	3	26
021. Paju Epat	-	-	1	2	4	7
030. Awang	1	2	1	5	1	10
040. Patangkep Tutui	1	1	1	5	1	9
050. Dusun Tengah	5	5	1	16	2	29
051. Raren Batuah	-	4	2	7	1	14
052. Paku	2	3	1	5	2	13
053. Karusen Janang	1	-	1	4	1	7
060. Pematang Karau	-	2	1	6	4	13
Barito Timur	14	19	11	70	19	133
2019	14	18	11	70	19	132

Sumber/Source: Dinas Koperasi, Usaha Kecil, Menengah dan Perindustrian Kabupaten Barito Timur/ Cooperatives, Small Business, Medium and Industry Services of Barito Timur Regency

10

Pengeluaran Penduduk dan Konsumsi Makanan

POPULATION EXPENDITURE AND FOOD CONSUMPTION

Pengeluaran Rata-rata Perkapita Sebulan Average Monthly Expenditure Percapita



Kelompok Barang Makanan Groups of Food Commodity

567.684

Rupiah/Rupiahs

Kelompok Barang Bukan Makanan Groups of Nonfood Commodity

481.757

Rupiah/Rupiahs



PENJELASAN TEKNIS

TECHNICAL NOTES

1. Data Pengeluaran dan Konsumsi penduduk menurut kelompok barang diperoleh dari Survei Sosial Ekonomi Nasional (Susenas), yang mencakup semua kabupaten/kota di Kalimantan Tengah.
 2. Mulai tahun 2011 Susenas dilaksanakan secara Triwulan, yaitu Triwulan I di bulan Maret; Triwulan II di bulan Juni; Triwulan III di bulan September; dan Triwulan IV dilaksanakan bulan Desember.
 3. Pelaksanaan Susenas 2014 mencakup 6.920 rumah tangga sampel yang tersebar di seluruh kabupaten/kota di Kalimantan Tengah, dimana pada setiap triwulan didistribusikan sampel sebanyak 1.730 rumah tangga.
 4. Data konsumsi/pengeluaran rumah tangga yang dikumpulkan pada Susenas 2014 di bagi menjadi dua kelompok yaitu konsumsi makanan dan bukan makanan.
 5. Konsumsi/pengeluaran makanan dirinci menjadi 215 komoditi, masing-
1. *Expenditure and Consumption Data of population by commodity groups are obtained from the Social Economy Survey (SUSENAS), which includes all regency/municipality in Kalimantan Tengah.*
 2. *Starting 2011 Susenas implemented in quarterly i.e. The First Quarter of Susenas held in March; the Second Quarter held in June; the Third Quarter held in September; and the Fourth Quarter held in December.*
 3. *The Susenas 2014 cover 6.920 households sample spread all over Kalimantan Tengah where each quarter distribute about 1.730 households sample.*
 4. *Data consumption/expenditure of households that is collected on SUSENAS 2014 is divided into two groups namely consumption of food and non-food.*
 5. *Consumption/expenditure of food are specified into 215 commodities, which each commodity is collected the quantities and its value.*

masing dikumpulkan data kuantitas dan nilainya.

6. Untuk konsumsi bukan makanan pada umumnya yang dikumpulkan hanya data nilainya, kecuali untuk beberapa jenis pengeluaran tertentu, seperti penggunaan listrik, air, gas, dan bahan bakar minyak (BBM) yang dikumpulkan kuantitasnya.

6. *For non-food consumption, generally data collected are only values, except for some specific types of expenditures, such as the use of electricity, water, gas and fuel oil (BBM), collected quantity.*

<https://bartimkab.bps.go.id>

ULASAN

DESCRIPTION

Pola pengeluaran rumah tangga merupakan salah satu indikator untuk mengetahui gambaran tingkat kesejahteraan masyarakat. Semakin tinggi persentase pengeluaran untuk makanan berarti semakin rendah tingkat kesejahtraannya, demikian juga sebaliknya.

Pattern of household's expenditure is an indicator for describe the welfare rate of environment. The higher percentages of food expenditure, is the more lower their welfare rate, and vice versa.

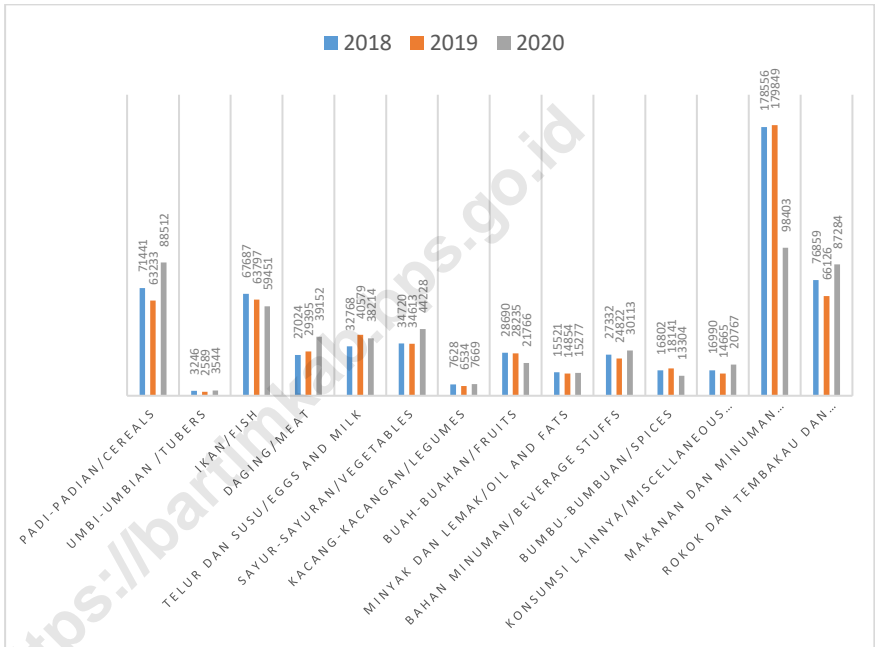
Selama periode 2016-2020, rata-rata pengeluaran perkapita komoditas makanan dan non makanan Barito Timur berfluktuatif.

In 2016-2020, average expenditure per capita for food and non-food commodity of Barito Timur always fluctuate.

Rata-rata pengeluaran tertinggi komoditas makanan tahun 2020 adalah makanan dan minuman jadi (28,82 persen), padi-padian (11,31 persen), dan ikan (11,77 persen), sedangkan komoditas lainnya berada dibawah 10 persen. Rata-rata pengeluaran komoditas non makanan 2020 tertinggi adalah untuk komoditas perumahan dan fasilitas perumahan (59,26 persen), dan terendah adalah keperluan pesta dan upacara (1,58 persen).

The highest average expenditure for food commodity in 2020 was food and beverage (28.82 percent), crops (11.31 percent), and fish (11.77 percent) while the other commodity is lower than 10 percent. The highest average expenditure for non-food commodity in 2020 was housing and housing facilities (59.26 percent) dan terendah adalah party and ceremony needs (1.58 percent).

Gambar 10.1 Rata-rata Pengeluaran Perkapita Sebulan Menurut Kelompok Barang Makanan di Kabupaten Barito Timur (Rupiah), 2020
 Figure Average Monthly Expenditure Percapita by Groups of Food Commodity in Barito Timur Regency (Rupiahs), 2020



Sumber/Source: Survei Sosial Ekonomi Nasional (Susenas) Maret 2020, BPS/ National Socioeconomic Survey March 2020, BPS-Statistics Indonesia

Tabel 10.1 Persentase Penduduk Menurut Golongan Pengeluaran PerKapita Sebulan di Kabupaten Barito Timur, 2020
Table Percentage of Population by Expenditure Percapita Per Month Class in Barito Timur Regency, 2020

Golongan Pengeluaran <i>Expenditure Class</i> (rupiah)	Persentase Penduduk <i>Percentage of Population</i>
(1)	(2)
< 150 000	0,00
150 000—199 999	0,00
200 000—299 999	,00
300 000—499 999	8,86
500 000—749 999	21,77
750 000—999 999	18,70
1 000 000—1 499 999	24,79
1 500 000+	25,87
Jumlah/Total	100,00

Sumber/*Source*: Survei Sosial Ekonomi Nasional (Susenas) Maret 2020, BPS/ *National Socioeconomic Survey March 2020, BPS-Statistics Indonesia*

Tabel 10.2 Rata-rata Pengeluaran Perkapita Sebulan Menurut Kelompok Barang Makanan di Kabupaten Barito Timur (Rupiah), 2016-2020
 Table Average Monthly Expenditure Percapita by Groups of Food Commodity in Barito Timur Regency (Rupiahs), 2016-2020

Komoditas Makanan Food Commodity	2016	2017	2018	2019	2020
(1)	(2)	(3)	(4)	(5)	(6)
Padi-padian/ <i>Cereals</i>	77 160	74 158	71 441	63 233	88 512
Umbi-umbian / <i>Tubers</i>	4 228	5 573	3 246	2 589	3 544
Ikan/ <i>Fish</i>	62 394	76 438	67 687	63 797	59 451
Daging/ <i>Meat</i>	35 904	39 573	27 024	29 395	39 152
Telur dan Susu/ <i>Eggs and Milk</i>	40 556	34 740	32 768	40 579	38 214
Sayur-sayuran/ <i>Vegetables</i>	35 081	44 483	34 720	34 613	44 228
Kacang-kacangan/ <i>Legumes</i>	7 213	9 185	7 628	6 534	7 669
Buah-buahan/ <i>Fruits</i>	24 847	21 494	28 690	28 235	21 766
Minyak dan Lemak/ <i>Oil and fats</i>	16 011	16 588	15 521	14 854	15 277
Bahan Minuman/ <i>Beverage Stuffs</i>	26 730	24 111	27 332	24 822	30 113
Bumbu-bumbuan/ <i>Spices</i>	16 546	16 076	16 802	18 141	13 304
Konsumsi Lainnya/ <i>Miscellaneous food items</i>	15 163	18 266	16 990	14 665	20 767
Makanan dan Minuman Jadi/ <i>Prepared food and beverages</i>	140 307	151 931	178 556	179 849	98 403
Rokok dan Tembakau dan Sirih/ <i>tobacco and betel</i>	53 620	69 504	76 859	66 126	87 284
Jumlah/ <i>Total</i>	555 760	602 120	605 265	587 432	567 684

Sumber/ *Source*: Survei Sosial Ekonomi Nasional (Susenas) Maret 2020, BPS/ *National Socioeconomic Survey March 2020, BPS-Statistics Indonesia*

Tabel 10.3 Rata-rata Pengeluaran Perkapita Sebulan Menurut Kelompok Barang Bukan Makanan di Kabupaten Barito Timur (Rupiah), 2016-2020
Average Monthly Expenditure Percapita by Groups of Nonfood Commodity in Barito Timur Regency (Rupiahs), 2016-2020

Komoditas Bukan Makanan <i>Non-Food Commodity</i>	2016	2017	2018	2019	2020
(1)	(3)	(4)	(5)	(6)	(7)
Perumahan dan Fasilitas Perumahan/ <i>Housing and household facility</i>	366 123	281 332	313 389	333 501	329 053
Barang dan Jasa ^{*)} / <i>Goods and services</i>	75 675	52 977	104 534		
Biaya Kesehatan ^{*)} / <i>Health cost</i>	22 073	22 633	22 633	102 090	70 352
Biaya Pendidikan ^{*)} / <i>Education cost</i>	22 811	26 334	26 334		
Pakaian, Alas Kaki, dan Tutup Kepala/ <i>Clothing, footwear, and headgear</i>	31 417	26 665	32 812	25 217	16 245
Barang-barang Tahan Lama/ <i>Durable goods</i>	92 601	35 069	65 580	37 556	14 965
Pajak dan Asuransi/ <i>Taxes and insurances</i>	24 472	30 067	30 044	34 464	41 977
Keperluan Pesta dan Upacara/ <i>Parties and ceremonies</i>	18 457	6 701	15 261	15 793	9 165
Jumlah/Total	653 629	481 779	561 621	548 621	481 757

Catatan/Notes: ^{*)}Komoditas Bukan Makanan Barang dan Jasa, Biaya Kesehatan, dan Biaya Pendidikan untuk tahun 2018 digabung/*Non-food Commodity Goods and services, Health Costs, and Education Costs for 2018 combined*

Sumber/Source: Survei Sosial Ekonomi Nasional (Susenas) Maret 2020, BPS/ *National Socioeconomic Survey March 2020, BPS-Statistics Indonesia*

Tabel 10.4 Distribusi Rata-rata Pengeluaran Perkapita Sebulan Menurut Kelompok Barang Makanan di Kabupaten Barito Timur (Rupiah), 2020
Distribution of Average Monthly Expenditure Percapita by Groups of Food Commodity in Barito Timur Regency (Rupiahs), 2020

Komoditas Makanan <i>Food Commodity</i>	2020
(1)	(2)
Padi-padian/ <i>Cereals</i>	11,31
Umbi-umbian/ <i>Tubers</i>	0,75
Ikan/ <i>Fish</i>	11,77
Daging/ <i>Meat</i>	5,54
Telur dan Susu/ <i>Eggs and Milk</i>	6,21
Sayur-sayuran/ <i>Vegetables</i>	7,24
Kacang-kacangan/ <i>Legumes</i>	1,15
Buah-buahan/ <i>Fruits</i>	4,45
Minyak dan Lemak/ <i>Oil and fats</i>	2,36
Bahan Minuman/ <i>Beverage Stuffs</i>	4,53
Bumbu-bumbuan/ <i>Spices</i>	2,72
Konsumsi Lainnya/ <i>Miscellaneous food items</i>	2,57
Makanan dan Minuman Jadi/ <i>Prepared food and beverages</i>	28,82
Rokok dan Tembakau/ <i>tobacco and betel</i>	10,56
Jumlah/Total	100,00

Sumber/Source: Survei Sosial Ekonomi Nasional (Susenas) Maret 2020, BPS/ *National Socioeconomic Survey March 2020, BPS-Statistics Indonesia*

Tabel 10.5 Distribusi Rata-rata Pengeluaran Perkapita Sebulan Menurut Kelompok Barang Bukan Makanan di Kabupaten Barito Timur (Rupiah), 2016-2020
Distribution of Average Monthly Expenditure Percapita by Groups of Nonfood Commodity in East Barito Regency (Rupiahs), 2016-2020

Komoditas Bukan Makanan <i>Non-Food Commodity</i>	2016	2017	2018	2019	2020
(1)	(2)	(3)	(4)	(5)	(6)
Perumahan dan Fasilitas Perumahan/ <i>Housing and household facility</i>	83,61	58,39	55,81	60,79	59,26
Barang dan Jasa ^{*)} / <i>Goods and services</i>	17,28	11,00	18,61		
Biaya Kesehatan ^{*)} / <i>Health cost</i>	5,04	4,70	4,70	18,61	17,78
Biaya Pendidikan ^{*)} / <i>Education cost</i>	5,21	5,47	5,47		
Pakaian, Alas Kaki, dan Tutup Kepala/ <i>Clothing, footwear, and headgear</i>	7,17	5,53	5,84	4,60	5,02
Barang-barang Tahan Lama/ <i>Durable goods</i>	21,15	7,28	11,68	6,85	8,16
Pajak dan Asuransi/ <i>Taxes and insurances</i>	5,59	6,24	5,35	6,28	8,18
Keperluan Pesta dan Upacara/ <i>Parties and ceremonies</i>	4,21	1,39	2,72	2,88	1,58
Jumlah/ <i>Total</i>	100,00	100,00	100,00	100,00	100,00

Catatan/*Notes*: ^{*)}Komoditas Bukan Makanan Barang dan Jasa, Biaya Kesehatan, dan Biaya Pendidikan untuk tahun 2018 digabung/*Non-food Commodity Goods and services, Health Costs, and Education Costs for 2018 combined*

Sumber/*Source*: Survei Sosial Ekonomi Nasional (Susenas) Maret 2020, BPS/ *National Socioeconomic Survey March 2020, BPS-Statistics Indonesia*

TAHUN
2020



ADHB

7.103,35

PDRB

ADHK

5.182,50

MILYAR RUPIAH / BILLION RUPIAHS



PERTUMBUHAN
EKONOMI

-2,73

PERSEN / PERCENT

MILYAR RUPIAH / BILLION RUPIAHS

PDRB
PERKAPITA

\$

ADHB

54,56

ADHK

39,81



PENJELASAN TEKNIS

TECHNICAL NOTES

1. Penghitungan statistik neraca nasional mengikuti buku petunjuk yang diterbitkan oleh Perserikatan Bangsa Bangsa (PBB) dikenal sebagai Sistem Neraca Nasional (SNN). SNN adalah rekomendasi internasional tentang bagaimana menyusun ukuran aktivitas ekonomi yang sesuai dengan standar neraca baku yang didasarkan pada prinsip-prinsip ekonomi. Rekomendasi yang dimaksud dinyatakan dalam sekumpulan konsep, definisi, klasifikasi, dan aturan neraca yang disepakati secara internasional dalam mengukur indikator tertentu seperti Produk Domestik Regional Bruto (PDRB).
 2. Produk Domestik Regional Bruto (PDRB) menggambarkan kemampuan suatu wilayah untuk menciptakan nilai tambah pada suatu waktu tertentu. Untuk menyusun PDRB digunakan dua pendekatan, yaitu lapangan usaha dan pengeluaran. Keduanya menyajikan komposisi data nilai tambah dirinci menurut sumber kegiatan ekonomi (lapangan usaha) dan menurut komponen penggunaannya. PDRB dari sisi lapangan usaha merupakan penjumlahan seluruh komponen nilai
1. *The method used to estimate national accounts statistics is based on the standard guidelines formed by United Nation known as System of National Accounts (SNA). SNA is the internationally agreed standard set of recommendations on how to compile measures of economic activity in accordance with strict accounting conventions based on economic principles. The recommendations are expressed in term of a set of concepts, definitions, classifications, and accounting rules that comprise the internationally agreed standard for measuring indicators such as Gross Domestic Regional Product (GRDP).*
 2. *The basic measure of the value added arising from economic activity is known as Gross Regional Domestic Product (GRDP). To compile these statistics, two approaches have been used, i.e. "production approach" and "expenditure approach". The first approach is to measure value added produced by various kinds of economic activities, while the second approach is to measure final uses of the country's output. In other words, GRDP is the sum of total value added produced by all*

tambah bruto yang mampu diciptakan oleh sektor-sektor ekonomi atas berbagai aktivitas produksinya. Sedangkan dari sisi pengeluaran menjelaskan tentang penggunaan dari nilai tambah tersebut.

economic industries (activities) and the way of using it.

3. PDRB menurut lapangan usaha mengalami perubahan klasifikasi dari 9 lapangan usaha menjadi 17 lapangan usaha. PDRB menurut lapangan usaha dirinci menurut total nilai tambah dari seluruh sektor ekonomi yang mencakup lapangan usaha Pertanian, Kehutanan, dan Perikanan; Pertambangan dan Penggalian; Industri Pengolahan; Pengadaan Listrik dan Gas; Pengadaan Air, Pengelolaan Sampah, Limbah dan Daur Ulang; Konstruksi; Perdagangan Besar dan Eceran, Reparasi Mobil dan Sepeda Motor; Transportasi dan Pergudangan; Penyediaan Akomodasi dan Makan Minum; Informasi dan Komunikasi; Jasa Keuangan dan Asuransi; Real Estat; Jasa Perusahaan; Administrasi Pemerintahan, Pertahanan dan Jaminan Sosial Wajib; Jasa Pendidikan; Jasa Kesehatan dan Kegiatan Sosial; dan Jasa lainnya.

3. *GRDP by industry classification changes from 9 sectors to 17 industries. GRDP by industry is classified by types of economic activities such as Agriculture, Forestry and Fishing; Mining and Quarrying; Manufacturing; Electricity and Gas; Water supply, Sewerage, Waste Management, and Remediation Activities; Construction; Wholesale and Retail Trade; Repair of Motor Vehicles and Motorcycles; Transportation and Storage; Accommodation and Food Service Activities; Information and Communication; Financial and Insurance Activities; Real Estate Activities; Business Activities; Public Administration; Defence and Compulsory Social Security; Education; Human Health and Social Work Activities; and Other Services Activities.*

4. PDRB menurut pengeluaran mengalami perubahan klasifikasi

4. *GRDP by expenditure classification changes where consumption*

dimana pengeluaran konsumsi Lembaga Non Profit yang Melayani Rumah Tangga (LNPRT) yang sebelumnya termasuk bagian dari pengeluaran konsumsi rumah tangga menjadi komponen terpisah. Sehingga klasifikasi PDRB menurut pengeluaran dirinci menjadi 7 komponen yaitu komponen pengeluaran konsumsi rumah tangga, pengeluaran konsumsi LNPRT, pengeluaran konsumsi pemerintah, pembentukan modal tetap bruto, perubahan inventori, ekspor barang dan jasa, dan impor barang dan jasa.

5. Pembentukan Modal Tetap Bruto (PMTB) mencakup pengadaan, pembuatan, dan pembelian barang modal. Barang modal dimaksud adalah barang-barang yang digunakan untuk proses produksi, tahan lama atau yang mempunyai umur pemakaian lebih dari satu tahun seperti bangunan, mesin-mesin dan alat angkutan. Termasuk pula di sini perbaikan besar (berat) yang sifatnya memperpanjang umur atau mengubah bentuk atau kapasitas barang modal tersebut. Pengeluaran barang modal untuk keperluan militer juga dicakup sebagai PMTB. Klasifikasi komponen PMTB dibagi menjadi 6 sub

expenditure Non-profit Institutions Serving Households (NPISH) previously included as part of household consumption expenditure is taken out into separate component. So that, GRDP by type of expenditures is classified into: household consumption expenditure, NPISH consumption expenditure, government consumption expenditure, gross fixed capital formation, changes in inventories, exports of goods and services, and imports of goods and services.

5. *Gross Fixed Capital Formation (GFCF) includes procurement, manufacture, and the purchase of capital goods. Capital goods are goods which are used for the production process, durable or have a service life of more than one year such as buildings, machinery, and transportation equipment. Including here: huge improvement that are to extend the life or changing the shape or the capacity of the capital goods. Capital expenditures for military purposes are also covered as GFCF. GFCF component are classified into six sub-components: Construction; Machinery and Equipment; vehicle; Other equipment; Cultivated Biological*

komponen yaitu Konstruksi; Mesin dan Peralatan; Kendaraan; Peralatan Lainnya; Cultivated Biological Resources (CBR); dan Produk Kekayaan Intelektual.

Resources (CBR); and Intellectual Property Product.

6. Ekspor barang dan jasa merupakan transaksi perdagangan barang dan jasa dari penduduk (residen) ke bukan penduduk (nonresiden). Impor barang dan jasa adalah transaksi perdagangan dari bukan penduduk ke penduduk. Ekspor atau impor barang terjadi pada saat terjadi perubahan hak kepemilikan barang antara penduduk dengan bukan penduduk (dengan atau tanpa perpindahan fisik barang tersebut). Pada PDB dengan tahun dasar 2010, ekspor dan impor barang dirinci menjadi nonmigas dan migas.
7. Produk Domestik Regional Bruto (PDRB) maupun agregat turunannya disajikan dalam 2 (dua) versi penilaian, yaitu atas dasar "harga berlaku" dan atas dasar "harga konstan". Disebut sebagai harga berlaku karena seluruh agregat dinilai dengan menggunakan harga pada tahun berjalan, sedangkan harga konstan penilaiannya didasarkan kepada harga satu tahun dasar tertentu, dalam publikasi ini digunakan harga tahun 2010.

6. *Exports of goods and services consist of transactions of goods and services from residents to non-residents. Imports of goods and services consist of transaction of goods and services from non-residents to residents. Exports and imports of goods occur when there are changes in ownership of goods (with or without physical movements of goods across frontiers). On the GDP at 2010 basic year, exports and imports of goods specified into non oil and gas and oil and gas.*
7. *GRDP and its aggregations are presented in two forms: at current market prices and at constant base year market prices. In presenting current market prices, all aggregates are valued at current market prices, while base year constant market prices are shown by valuing all aggregates at fixed base year prices. Year of 2010 is used as the base year in this publication.*

8. Laju pertumbuhan PDRB diperoleh dari perhitungan PDRB atas dasar harga konstan. Diperoleh dengan cara mengurangi nilai PDRB pada tahun ke-n terhadap nilai pada tahun ke n-1 (tahun sebelumnya), dibagi dengan nilai pada tahun ke n-1, dikalikan dengan 100 persen. Laju pertumbuhan menunjukkan perkembangan agregat pendapatan dari satu waktu tertentu terhadap waktu sebelumnya.
8. *Growth rate of Gross Regional Domestic Product is derived from GRDP at constant market prices. It is obtained by subtracting the value of GRDP year n with the value of GRDP year n-1, divided by the value of GDP year n-1 then multiplied by 100 percent. The growth rate of GRDP explains the income growth during the given period.*

ULASAN

DESCRIPTION

PDRB MENURUT LAPANGAN USAHA

GROSS REGIONAL DOMESTIC PRODUCT BY INDUSTRY

Produk Domestik Regional Bruto (PDRB) Menurut Lapangan Usaha Atas Dasar Harga Berlaku (ADHB) tahun 2020 sebesar 7.103,35 miliar rupiah menurun 5,89% dibandingkan tahun 2019. Dari PDRB ADHB dapat dilihat besarnya masing-masing Lapangan Usaha dalam menyumbang perkeonomian Barito Timur. Lapangan Usaha yang berkontribusi tinggi dalam perkeonomian Barito Timur antara lain sektor Pertambangan dan Penggalian (28,02%), Pertanian, Kehutanan, dan Perikanan (19,67%), dan Konstruksi (8,69%).

Gross Domestic Regional Product (GDRP) by Industrial Origin based on Current Price in 2020 was 7,103.35 billion rupiahs. It has decreased 5.89% compared by 2019. GRDP at Current Market can describes how much contribution of each Industry into the Regional Economic in Barito Timur. Industry that given hight contribution into Barito Timur Economic are Mining and Quarrying Agriculture (28.02 percent) Agriculture, Forestry, and Fisheries (19.67 percent); and Construction (8.69 percent).

PDRB Atas Dasar Harga Konstan (ADHK) 2010 Tahun 2020 sebesar 5.182,50miliar rupiah menurun sebesar 2,72% dibandingkan tahun 2019.

GRDP at 2010 Constant Price in 2020 was 5,182.50billion rupiahs. It has decreased 2.72 percent compared by 2019. This

PDRB Per Kapita ADHB dan ADHK selama 2020 mengalami penurunan. PDRB perkapita tahun 2020 ADHB sebesar 54,56 juta rupiah dengan tingkat pertumbuhan (-8,30%). Sedangkan PDRB perkapita tahun

GRDP Per Capita at Current and Constant Market Price always decrease in 2020. GRDP Per Capita at Current Price in 2020 was 54.56 million rupiahs. It has increased (-8.30) percent. GRDP Per Capita at

2020 ADHK sebesar 39,81 juta rupiah dengan tingkat pertumbuhan (-5,21)%.

Constant Market Price in 2020 was 39.81 million rupiahs with growth rate was (-5.21) percent.

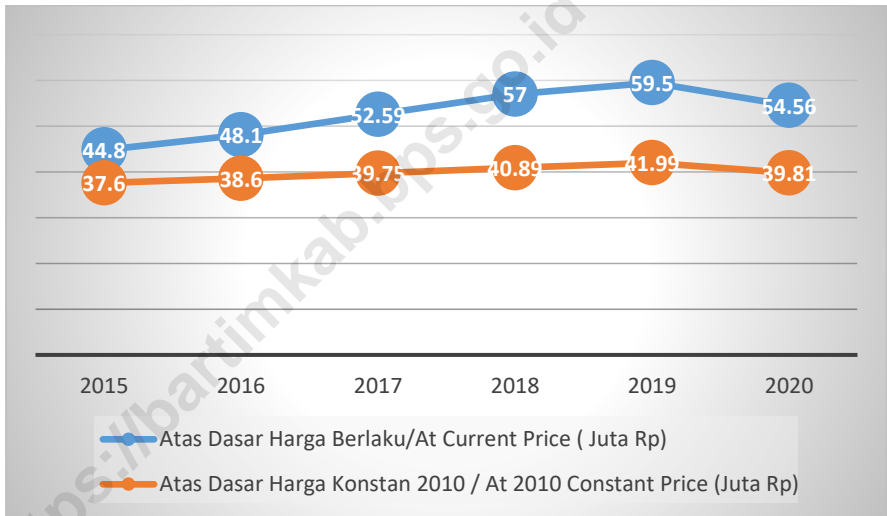
PDRB MENURUT PENGELUARAN

Produk Domestik Regional Bruto (PDRB) Menurut Pengeluaran Atas Dasar Harga Berlaku (ADHB) maupun Atas Dasar Harga Konstan (ADHK) tahun 2019 bernilai sama dengan PDRB menurut Lapangan Usaha. Produk yang dikonsumsi di wilayah domestik Barito Timur sebagian besar untuk Investasi Fisik (40,32 persen); diikuti Konsumsi Akhir Rumah Tangga (37,28 persen); Konsumsi Pemerintah (13,73 persen); dan Konsumsi Lembaga Non Profit Rumah Tangga (0,80 persen).

GRDP BY EXPENDITURE

Gross Regional Domestic Product (GRDP) by Expenditure at Current Prices (ADHB) and at Constant Price (ADHK) in 2019 is equal to GRDP by Business Line. The products consumed in the domestic area of Barito Timur are mostly for Physical Investment (40.32 percent); followed by Household End Consumption (37.28 percent); Government Consumption (13.73 percent); and Consumption of Non-Profit Household Institution (0.80 percent).

Gambar 11.1 PDRB Perkapita Atas Dasar Harga Berlaku dan Harga Konstan 2010 di Kabupaten Barito Timur (Juta Rupiah), 2015-2020
Figure 11.1 GRDP Percapita at Current and Constant 2010 Market Price in Barito Timur Regency (Million Rupiahs), 2015-2020



Sumber/Source: Diolah dari Hasil Sensus, Survei, dan Berbagai Sumber Lainnya/Processed from Various Census, Survey, and Other Sources

11.1 PRODUK DOMESTIK REGIONAL BRUTO MENURUT LAPANGAN USAHA/ GROSS REGIONAL DOMESTIC PRODUCT BY INDUSTRY

Tabel 11.1.1 Produk Domestik Regional Bruto Atas Dasar Harga
Berlaku Menurut Lapangan Usaha di Kabupaten Barito
Timur (Miliar Rupiah), 2016-2020
*Gross Regional Domestic Product at Current Market Prices by
Industry in Barito Timur Regency (Billion Rupiahs), 2016-2020*

Lapangan Usaha/ Industrial Origin	2016	2017	2018	2019*	2020**
(1)	(2)	(3)	(4)	(5)	(6)
A Pertanian, Kehutanan, dan Perikanan / <i>Agriculture, Forestry, and Fishing</i>	1 070,7	1 168,29	1 221,62	1 305,02	1 397,24
B Pertambangan dan Penggalian / <i>Mining and Quarrying</i>	2 104,9	2 348,06	2 654,46	2 709,71	1 990,17
C Industri Pengolahan / <i>Manufacturing</i>	397,2	463,40	492,34	529,32	577,80
D Pengadaan Listrik dan Gas / <i>Electricity and Gas</i>	1,2	1,49	1,73	1,96	2,17
E Pengadaan Air, Pengelolaan Sampah, Limbah, dan Daur Ulang / <i>Water supply, Sewerage, Waste Management and Remediation Activities</i>	3,7	3,92	4,49	5,07	5,03
F Konstruksi / <i>Construction</i>	444,8	505,19	556,34	634,03	617,22
G Perdagangan Besar dan Eceran; Reparasi Mobil dan Sepeda Motor / <i>Wholesale and Retail Trade; Repair of Motor Vehicles and Motorcycles</i>	384,2	439,36	511,95	563,73	594,14
H Transportasi dan Pergudangan / <i>Transportation and Storage</i>	258,2	299,55	350,12	395,92	409,24

Lanjutan Tabel/Continued Table 11.1.1

Lapangan Usaha/ Industrial Origin		2016	2017	2018	2019*	2020**
(1)		(7)	(8)	(9)	(10)	(11)
I	Penyediaan Akomodasi dan Makan Minum / <i>Accommodation and Food Service Activities</i>	78,6	90,69	102,27	114,74	109,62
J	Informasi dan Komunikasi / <i>Information and Communication</i>	64,4	73,29	82,99	92,90	97,86
K	Jasa Keuangan dan Asuransi / <i>Financial and Insurance Activities</i>	69,0	78,00	88,01	97,96	114,34
L	Real Estat / <i>Real Estate Activities</i>	128,8	149,23	170,54	187,59	182,81
MN	Jasa Perusahaan / <i>Business Activities</i>	4,6	5,48	6,27	6,93	6,88
O	Administrasi Pemerintahan, Pertahanan dan Jaminan Sosial Wajib / <i>Public Administration and Defence; Compulsory Social Security</i>	220,4	249,26	285,28	321,61	369,31
P	Jasa Pendidikan/ <i>Education</i>	271,4	305,75	349,50	393,01	428,34
Q	Jasa Kesehatan dan Kegiatan Sosial / <i>Human Health and Social Work Activities</i>	92,5	104,60	121,93	140,72	152,73
RSTU	Jasa lainnya / <i>Other Services Activities</i>	32,9	38,26	43,31	48,29	48,42
Produk Domestik Regional Bruto/ <i>Gross Regional Domestic Product</i>		5 627,63	6 323,81	7 043,15	7 548,50	7 103,35

Sumber/Source: Diolah dari Hasil Sensus, Survei, dan Berbagai Sumber Lainnya/Processed from Various Census, Survey, and Other Sources

*)Angka Sementara/Preliminary Figure

**)Angka Sangat Sementara/Very Preliminary Figure

Tabel 11.1.2 Produk Domestik Regional Bruto Atas Dasar Harga Konstan 2010 Menurut Lapangan Usaha di Kabupaten Barito Timur (Miliar Rupiah), 2016-2020
Gross Regional Domestic Product at Constant 2010 Market Prices by Industry in Barito Timur Regency (Billion Rupiahs), 2016-2020

	Lapangan Usaha/ Industrial Origin	2016	2017	2018	2019*	2020**
	(1)	(2)	(3)	(4)	(5)	(6)
A	Pertanian, Kehutanan, dan Perikanan/ <i>Agriculture, Forestry, and Fishing</i>	871,60	927,12	967,99	1012,47	1 044,12
B	Pertambangan dan Penggalian/ <i>Mining and Quarrying</i>	1 939,92	2 028,59	2 136,42	2 240,95	2 009,54
C	Industri Pengolahan/ <i>Manufacturing</i>	269,99	290,56	307,53	325,10	336,85
D	Pengadaan Listrik dan Gas/ <i>Electricity and Gas</i>	0,95	1,05	1,13	1,23	1,32
E	Pengadaan Air, Pengelolaan Sampah, Limbah, dan Daur Ulang / <i>Water supply, Sewerage, Waste Management and Remediation Activities</i>	2,19	2,22	2,39	2,55	2,52
F	Konstruksi / <i>Construction</i>	308,54	322,04	334,27	360,23	340,15
G	Perdagangan Besar dan Eceran; Reparasi Mobil dan Sepeda Motor / <i>Wholesale and Retail Trade; Repair of Motor Vehicles and Motorcycles</i>	261,22	284,22	308,09	321,22	336,31
H	Transportasi dan Pergudangan / <i>Transportation and Storage</i>	185,78	200,29	216,31	232,51	235,36

Lanjutan Tabel/Continued Table 11.1.2

	Lapangan Usaha/ Industrial Origin	2016	2017	2018	2019*	2020* *
	(1)	(7)	(8)	(9)	(10)	(11)
I	Penyediaan Akomodasi dan Makan Minum/ <i>Accommodation and Food Service Activities</i>	51,40	55,50	60,01	63,46	60,39
J	Informasi dan Komunikasi/ <i>Information and Communication</i>	56,92	62,24	67,48	72,80	75,88
K	Jasa Keuangan dan Asuransi/ <i>Financial and Insurance Activities</i>	53,54	57,73	62,47	67,44	75,42
L	Real Estat/ <i>Real Estate Activities</i>	84,58	91,98	97,37	101,61	98,93
MN	Jasa Perusahaan/ <i>Business Activities</i>	3,13	3,38	3,65	3,85	3,82
O	Administrasi Pemerintahan, Pertahanan dan Jaminan Sosial Wajib/ <i>Public Administration and Defence; Compulsory Social Security</i>	146,61	155,67	166,89	178,15	193,47
P	Jasa Pendidikan/ <i>Education</i>	187,88	204,48	221,09	237,45	255,82
Q	Jasa Kesehatan dan Kegiatan Sosial/ <i>Human Health and Social Work Activities</i>	64,18	69,18	74,65	80,39	86,04
RSTU	Jasa lainnya/ <i>Other Services Activities</i>	21,56	23,43	25,06	26,52	26,56
	Produk Domestik Regional Bruto/ <i>Gross Regional Domestic Product</i>	4 509,97	4 779,69	5 052,80	5 327,94	5 182,50

Sumber/Source: Diolah dari Hasil Sensus, Survei, dan Berbagai Sumber Lainnya/Processed from Various Census, Survey, and Other Sources

*)Angka Sementara/Preliminary Figure

**)Angka Sangat Sementara/Very Preliminary Figure

Tabel 11.1.3 Distribusi Persentase Produk Domestik Regional Bruto Atas Dasar Harga Berlaku Menurut Lapangan Usaha di Kabupaten Barito Timur (Persen), 2016-2020
Percentage Distribution of Gross Regional Domestic Product at Current Market Price by Industry in Barito Timur Regency (Percent), 2016-2020

	Lapangan Usaha/ Industrial Origin	2016	2017	2018	2019*	2020**
	(1)	(2)	(3)	(4)	(5)	(6)
A	Pertanian, Kehutanan, dan Perikanan / <i>Agriculture, Forestry, and Fishing</i>	19,03	18,47	17,34	17,29	19,67
B	Pertambangan dan Penggalian / <i>Mining and Quarrying</i>	37,40	37,13	37,69	35,90	28,02
C	Industri Pengolahan / <i>Manufacturing</i>	7,06	7,33	6,99	7,01	8,13
D	Pengadaan Listrik dan Gas / <i>Electricity and Gas</i>	0,02	0,02	0,02	0,03	0,03
E	Pengadaan Air, Pengelolaan Sampah, Limbah, dan Daur Ulang / <i>Water supply, Sewerage, Waste Management and Remediation Activities</i>	0,07	0,06	0,06	0,07	0,07
F	Konstruksi / <i>Construction</i>	7,90	7,99	7,90	8,40	8,69
G	Perdagangan Besar dan Eceran; Reparasi Mobil dan Sepeda Motor / <i>Wholesale and Retail Trade; Repair of Motor Vehicles and Motorcycles</i>	6,83	6,95	7,27	7,47	8,36
H	Transportasi dan Pergudangan / <i>Transportation and Storage</i>	4,59	4,74	4,97	5,24	5,76

Lanjutan Tabel/Continued Table 11.1.3

	Lapangan Usaha/ Industrial Origin	2016	2017	2018	2019*	2020**
	(1)	(7)	(8)	(9)	(10)	(11)
I	Penyediaan Akomodasi dan Makan Minum / <i>Accommodation and Food Service Activities</i>	1,40	1,43	1,45	1,52	1,54
J	Informasi dan Komunikasi / <i>Information and Communication</i>	1,14	1,16	1,18	1,23	1,38
K	Jasa Keuangan dan Asuransi / <i>Financial and Insurance Activities</i>	1,23	1,23	1,25	1,30	1,61
L	Real Estat / <i>Real Estate Activities</i>	2,29	2,36	2,42	2,49	2,57
MN	Jasa Perusahaan / <i>Business Activities</i>	0,08	0,09	0,09	0,09	0,10
O	Administrasi Pemerintahan, Pertahanan dan Jaminan Sosial Wajib / <i>Public Administration and Defence: Compulsory Social Security</i>	3,92	3,94	4,05	4,26	5,20
P	Jasa Pendidikan / <i>Education</i>	4,82	4,83	4,96	5,21	6,03
Q	Jasa Kesehatan dan Kegiatan Sosial / <i>Human Health and Social Work Activities</i>	1,64	1,65	1,73	1,86	2,15
RSTU	Jasa lainnya / <i>Other Services Activities</i>	0,58	0,61	0,61	0,64	0,68
Produk Domestik Regional Bruto/ Gross Regional Domestic Product		100,00	100,00	100,00	100,00	100,00

Sumber/Source: Diolah dari Hasil Sensus, Survei, dan Berbagai Sumber Lainnya/Processed from Various Census, Survey, and Other Sources

*)Angka Sementara/Preliminary Figure

**)Angka Sangat Sementara/Very Preliminary Figure

Tabel 11.1.4 Laju Pertumbuhan Produk Domestik Regional Bruto Atas Dasar Harga Konstan 2010 Menurut Lapangan Usaha di Kabupaten Barito Timur (Persen), 2016-2020
Growth Rate of Gross Regional Domestic Product at Constant 2010 Market Price by Industry in Barito Timur Regency (Percent), 2016-2020

	Lapangan Usaha/ Industrial Origin	2016	2017	2018	2019*	2020**
	(1)	(2)	(3)	(4)	(5)	(6)
A	Pertanian, Kehutanan, dan Perikanan / <i>Agriculture, Forestry, and Fishing</i>	3,91	6,37	4,41	4,59	3,15
B	Pertambangan dan Penggalian / <i>Mining and Quarrying</i>	3,44	4,57	5,32	4,89	-10,31
C	Industri Pengolahan / <i>Manufacturing</i>	9,75	7,62	5,84	5,71	3,68
D	Pengadaan Listrik dan Gas / <i>Electricity and Gas</i>	6,38	9,58	7,82	8,71	7,83
E	Pengadaan Air, Pengelolaan Sampah, Limbah, dan Daur Ulang / <i>Water supply, Sewerage, Waste Management and Remediation Activities</i>	8,74	1,28	7,84	6,52	-1,31
F	Konstruksi / <i>Construction</i>	8,86	4,37	3,80	7,77	-5,58
G	Perdagangan Besar dan Eceran; Reparasi Mobil dan Sepeda Motor / <i>Wholesale and Retail Trade; Repair of Motor Vehicles and Motorcycles</i>	8,94	8,81	8,40	4,26	4,70
H	Transportasi dan Pergudangan / <i>Transportation and Storage</i>	9,46	7,81	8,00	7,49	0,92

Lanjutan Tabel/Continued Table 11.1.4

	Lapangan Usaha/ Industrial Origin	2016	2017	2018	2019*	2020**
	(1)	(7)	(8)	(9)	(10)	(11)
I	Penyediaan Akomodasi dan Makan Minum / Accommodation and Food Service Activities	8,87	7,99	8,13	5,75	-4,83
J	Informasi dan Komunikasi / Information and Communication	9,83	9,35	8,42	7,87	4,23
K	Jasa Keuangan dan Asuransi/ Financial and Insurance Activities	10,12	7,83	8,20	7,95	11,83
L	Real Estat / Real Estate Activities	4,44	8,74	5,86	4,36	-2,64
MN	Jasa Perusahaan / Business Activities	5,43	8,20	7,84	5,58	-0,79
O	Administrasi Pemerintahan, Pertahanan dan Jaminan Sosial Wajib / Public Administration and Defence: Compulsory Social Security	6,69	6,18	7,21	6,75	8,54
P	Jasa Pendidikan / Education	9,95	8,84	8,12	7,40	7,74
Q	Jasa Kesehatan dan Kegiatan Sosial / Human Health and Social Work Activities	8,98	7,79	7,91	7,69	7,03
RSTU	Jasa lainnya / Other Services Activities	7,91	8,70	6,93	5,86	0,15
	Produk Domestik Regional Bruto/ Gross Regional Domestic Product	5,16	5,98	5,71	5,45	-2,73

Sumber/Source: Diolah dari Hasil Sensus, Survei, dan Berbagai Sumber Lainnya/Processed from Various Census, Survey, and Other Sources

*)Angka Sementara/Preliminary Figure

**)Angka Sangat Sementara/Very Preliminary Figure

Tabel 11.1.5 Indeks Harga Implisit Produk Domestik Regional Bruto Menurut Lapangan Usaha di Kabupaten Barito Timur (2010=100), 2016-2020
Implicit Price Index of Gross Regional Domestic Product by Industry in Barito Timur Regency (2010=100), 2016-2020

Lapangan Usaha/ <i>Industrial Origin</i>	2016	2017	2018	2019*	2020**
(1)	(2)	(3)	(4)	(5)	(6)
A Pertanian, Kehutanan, dan Perikanan / <i>Agriculture, Forestry, and Fishing</i>	122,85	126,01	126,20	128,89	133,82
B Pertambangan dan Penggalian / <i>Mining and Quarrying</i>	108,50	115,75	124,25	120,92	99,04
C Industri Pengolahan / <i>Manufacturing</i>	147,13	159,48	160,09	162,82	171,53
D Pengadaan Listrik dan Gas / <i>Electricity and Gas</i>	126,61	142,99	153,12	159,84	164,61
E Pengadaan Air, Pengelolaan Sampah, Limbah, dan Daur Ulang / <i>Water supply, Sewerage, Waste Management and Remediation Activities</i>	168,59	176,74	187,51	198,80	199,84
F Konstruksi / <i>Construction</i>	144,17	156,87	166,43	176,01	181,46
G Perdagangan Besar dan Eceran; Reparasi Mobil dan Sepeda Motor / <i>Wholesale and Retail Trade; Repair of Motor Vehicles and Motorcycles</i>	147,08	154,58	166,17	175,50	176,66
H Transportasi dan Pergudangan / <i>Transportation and Storage</i>	138,98	149,56	161,86	170,28	173,88

Lanjutan Tabel/Continued Table 11.1.5

	Lapangan Usaha/ Industrial Origin	2016	2017	2018	2019*	2020**
	(1)	(7)	(8)	(9)	(10)	(11)
I	Penyediaan Akomodasi dan Makan Minum / Accommodation and Food Service Activities	152,98	163,40	170,41	180,80	181,51
J	Informasi dan Komunikasi / Information and Communication	113,19	117,75	122,98	127,61	128,97
K	Jasa Keuangan dan Asuransi / Financial and Insurance Activities	128,90	135,10	140,89	145,26	151,61
L	Real Estat / Real Estate Activities	152,29	162,25	175,15	184,61	184,79
MN	Jasa Perusahaan / Business Activities	148,58	162,10	171,90	179,80	180,01
O	Administrasi Pemerintahan, Pertahanan dan Jaminan Sosial Wajib / Public Administration and Defence: Compulsory Social Security	150,36	160,12	170,94	180,52	190,88
P	Jasa Pendidikan / Education	144,47	149,52	158,09	165,51	167,44
Q	Jasa Kesehatan dan Kegiatan Sosial / Human Health and Social Work Activities	144,07	151,19	163,33	175,05	177,51
RSTU	Jasa lainnya / Other Services Activities	152,54	163,28	172,87	182,08	182,29
Produk Domestik Regional Bruto/ Gross Regional Domestic Product		119,28	132,31	139,39	141,68	137,06

Sumber/Source: Diolah dari Hasil Sensus, Survei, dan Berbagai Sumber Lainnya/Processed from Various Census, Survey, and Other Sources

*)Angka Sementara/Preliminary Figure

**)Angka Sangat Sementara/Very Preliminary Figure

Tabel 11.1.6 Laju Implisit Produk Domestik Regional Bruto Menurut Lapangan Usaha di Kabupaten Barito Timur (Persen), 2016-2020
Implicit Growth Rate of Gross Regional Domestic Product by Industry in Barito Timur Regency (Percent), 2016-2020

Lapangan Usaha/ Industrial Origin	2016	2017	2018*	2019**	2020
(1)	(2)	(3)	(4)	(5)	(6)
A Pertanian, Kehutanan, dan Perikanan / <i>Agriculture, Forestry, and Fishing</i>	2,00	2,58	0,15	2,13	3,83
B Pertambangan dan Penggalian / <i>Mining and Quarrying</i>	1,89	6,68	7,34	-2,68	-18,02
C Industri Pengolahan / <i>Manufacturing</i>	7,48	8,40	0,38	1,70	5,23
D Pengadaan Listrik dan Gas / <i>Electricity and Gas</i>	8,54	12,94	7,09	4,39	2,98
E Pengadaan Air, Pengelolaan Sampah, Limbah, dan Daur Ulang / <i>Water supply, Sewerage, Waste Management and Remediation Activities</i>	7,94	4,84	6,09	6,02	0,52
F Konstruksi / <i>Construction</i>	9,09	8,81	6,10	5,75	3,10
G Perdagangan Besar dan Eceran; Reparasi Mobil dan Sepeda Motor / <i>Wholesale and Retail Trade; Repair of Motor Vehicles and Motorcycles</i>	6,62	5,10	7,50	5,61	0,67
H Transportasi dan Pergudangan / <i>Transportation and Storage</i>	6,85	7,61	8,22	5,20	1,65

Lanjutan Tabel/Continued Table 11.1.6

	Lapangan Usaha/ Industrial Origin	2016	2017	2018*	2019**	2020
	(1)	(2)	(3)	(4)	(5)	(6)
I	Penyediaan Akomodasi dan Makan Minum / Accommodation and Food Service Activities	8,40	6,81	4,29	6,09	0,40
J	Informasi dan Komunikasi / Information and Communication	6,92	4,03	4,45	3,76	1,07
K	Jasa Keuangan dan Asuransi / Financial and Insurance Activities	4,13	4,81	4,29	3,10	4,38
L	Real Estat / Real Estate Activities	8,77	6,54	7,95	5,40	0,10
MN	Jasa Perusahaan / Business Activities	6,82	9,10	6,05	4,60	0,11
O	Administrasi Pemerintahan, Pertahanan dan Jaminan Sosial Wajib / Public Administration and Defence: Compulsory Social Security	7,50	6,49	6,76	5,61	5,80
P	Jasa Pendidikan / Education	8,97	3,50	5,73	4,70	1,16
Q	Jasa Kesehatan dan Kegiatan Sosial / Human Health and Social Work Activities	9,05	4,95	8,03	7,17	1,41
RSTU	Jasa lainnya / Other Services Activities	5,37	7,04	5,87	5,32	0,11
	Produk Domestik Regional Bruto/ Gross Regional Domestic Product	4,61	6,03	5,36	1,64	-3,26

Sumber/Source: Diolah dari Hasil Sensus, Survei, dan Berbagai Sumber Lainnya/Processed from Various Census, Survey, and Other Sources

*)Angka Sementara/Preliminary Figure

**)Angka Sangat Sementara/Very Preliminary Figure

Tabel 11.1.7 PDRB Perkapita Atas Dasar Harga Berlaku dan Harga Konstan 2010 di Kabupaten Barito Timur (Juta Rupiah), 2015-2020
GRDP Percapita at Current and Constant 2010 Market Price in Barito Timur Regency (Million Rupiahs), 2015-2020

Tahun Year	Atas Dasar Harga Berlaku At Current Price (Juta Rp)	Persentase Kenaikan Percentage of Growth (%)	Atas Dasar Harga Konstan 2010 At 2010 Constant Price (Juta Rp)	Persentase Kenaikan Percentage of Growth (%)
(1)	(2)	(3)	(4)	(5)
2015	44,8	3,84	37,6	2,15
2016	48,1	7,30	38,6	2,57
2017	52,59	9,28	39,75	3,06
2018	57,00	8,40	40,89	2,89
2019*	59,50	4,37	41,99	2,69
2020**	54,56	-8,30	39,81	-5,21

Sumber/Source: Diolah dari Hasil Sensus, Survei, dan Berbagai Sumber Lainnya/Processed from Various Census, Survey, and Other Sources

*)Angka Sementara/Preliminary Figure

**)Angka Sangat Sementara/Very Preliminary Figure

11.2 PRODUK DOMESTIK REGIONAL BRUTO MENURUT PENGELUARAN/
GROSS REGIONAL DOMESTIC PRODUCT BY EXPENDITURE

Tabel 11.2.1 Produk Domestik Regional Bruto Atas Dasar Harga Berlaku Menurut Pengeluaran di Kabupaten Barito Timur (Miliar Rupiah), 2016-2020
Gross Regional Domestic Product at Current Market Prices by Expenditure in Barito Timur Regency (Billion Rupiahs), 2016-2020

Jenis Pengeluaran <i>Type of Expenditure</i>	2016	2017	2018	2019*	2020**
(1)	(2)	(3)	(4)	(5)	(6)
1. Pengeluaran Konsumsi Rumah Tangga/ <i>Households Consumption Expenditure</i>	2 121,95	2 370,00	2 577,42	2 837,34	2 936,43
2. Pengeluaran Konsumsi LNPRT/ <i>NPISHs Consumption Expenditure</i>	41,44	44,31	52,27	60,99	61,17
3. Pengeluaran Konsumsi Pemerintah/ <i>Government Consumption Expenditure</i>	787,89	870,54	942,54	1 036,55	1 077,04
4. Pembentukan Modal Tetap Bruto/ <i>Gross Fixed Capital Formation</i>	2 475,36	2 634,33	2 833,30	3 027,85	2 934,00
5. Perubahan Inventori/ <i>Changes in Inventories</i>	183,13	273,88	201,26	321,93	341,28
6. Net Ekspor Barang dan Jasa / <i>Net Exports of Goods and Services</i>	17,87	130,75	436,36	263,84	(246,57)
Produk Domestik Regional Bruto/ <i>Gross Regional Domestic Bruto</i>	5.627,64	6.323,81	7.043,15	7.548,50	7.103,35

Sumber/Source: Diolah dari Hasil Sensus, Survei, dan Berbagai Sumber Lainnya/Processed from Various Census, Survey, and Other Sources

*)Angka Sementara/Preliminary Figure

***)Angka Sangat Sementara/Very Preliminary Figure

Tabel 11.2.2 Produk Domestik Regional Bruto Atas Dasar Harga Konstan 2010 Menurut Pengeluaran di Kabupaten Barito Timur (Miliar Rupiah), 2016-2020
Gross Regional Domestic Product at 2010 Constant Market Prices by Expenditure in Barito Timur Regency (Billion Rupiahs), 2016-2020

Jenis Pengeluaran Type of Expenditure	2016	2017	2018	2019*	2020**
(1)	(2)	(3)	(4)	(5)	(6)
1. Pengeluaran Konsumsi Rumah Tangga/ Households Consumption Expenditure	1 529,64	1 609,39	1 722,32	1 789,99	1 825,64
2. Pengeluaran Konsumsi LNPR/ NPISHs Consumption Expenditure	30,22	31,83	35,74	39,36	39,00
3. Pengeluaran Konsumsi Pemerintah/ Government Consumption Expenditure	549,50	569,25	602,73	642,36	660,33
4. Pembentukan Modal Tetap Bruto/ Gross Fixed Capital Formation	1 710,21	1 747,77	1 822,03	1 879,30	1 846,71
5. Perubahan Inventori/ Changes in Inventories	179,31	184,25	159,54	202,08	199,84
6. Net Ekspor Barang dan Jasa / Net Exports of Goods and Services	511,09	637,20	710,44	774,84	610,98
Produk Domestik Regional Bruto/ Gross Regional Domestic Bruto	4 509,97	4 779,69	5 052,80	5 327,94	5 182,50

Sumber/Source: Diolah dari Hasil Sensus, Survei, dan Berbagai Sumber Lainnya/Processed from Various Census, Survey, and Other Sources

*)Angka Sementara/Preliminary Figure

**)Angka Sangat Sementara/Very Preliminary Figure

Tabel 11.2.3 Persentase Distribusi Produk Domestik Regional Bruto Atas Dasar Harga Berlaku Menurut Pengeluaran di Kabupaten Barito Timur (Miliar Rupiah), 2016-2020
Table Percentage Distribution of Gross Regional Domestic Product at Current Market Prices by Expenditure in Barito Timur Regency (Billion Rupiahs), 2016-2020

Jenis Pengeluaran <i>Type of Expenditure</i>	2016	2017	2018	2019*	2020**
(1)	(2)	(3)	(4)	(5)	(6)
1. Pengeluaran Konsumsi Rumah Tangga/ <i>Households Consumption Expenditure</i>	37,71	37,48	36,59	37,59	41,34
2. Pengeluaran Konsumsi LNPRT/ <i>NPISHs Consumption Expenditure</i>	0,74	0,70	0,74	0,81	0,86
3. Pengeluaran Konsumsi Pemerintah/ <i>Government Consumption Expenditure</i>	14,00	13,77	13,38	13,73	15,16
4. Pembentukan Modal Tetap Bruto/ <i>Gross Fixed Capital Formation</i>	43,99	41,66	40,23	40,11	41,30
5. Perubahan Inventori/ <i>Changes in Inventories</i>	3,25	4,33	2,86	4,26	4,80
6. Net Ekspor Barang dan Jasa / <i>Net Exports of Goods and Services</i>	0,32	2,07	6,20	3,50	(3,47)
Produk Domestik Regional Bruto/ <i>Gross Regional Domestic Bruto</i>	100,00	100,00	100,00	100,00	100,00

Sumber/*Source*: Diolah dari Hasil Sensus, Survei, dan Berbagai Sumber Lainnya/*Processed from Various Census, Survey, and Other Sources*

*)Angka Sementara/*Preliminary Figure*

***)Angka Sangat Sementara/*Very Preliminary Figure*

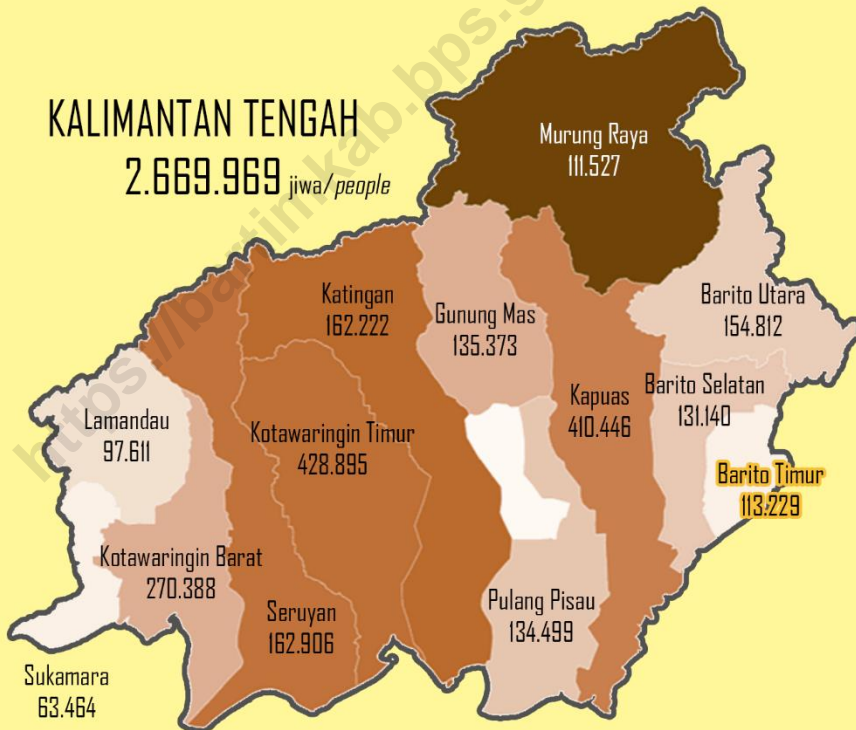
Tabel 11.2.4 Laju Pertumbuhan Produk Domestik Regional Bruto Atas Dasar Harga Konstan Menurut Pengeluaran di Kabupaten Barito Timur (Milyar Rupiah), 2016-2020
Table *Growth rate of Gross Regional Domestic Product at Current Market Prices by Expenditure in Barito Timur Regency (Billion Rupiahs), 2016-2020*

Jenis Pengeluaran Type of Expenditure	2016	2017	2018	2019*	2020**
(1)	(2)	(3)	(4)	(5)	(6)
1. Pengeluaran Konsumsi Rumah Tangga/ Households Consumption Expenditure	5,62	5,21	7,02	3,93	1,99
2. Pengeluaran Konsumsi LNPRT/ NPISHs Consumption Expenditure	1,81	5,32	12,29	10,14	(0,91)
3. Pengeluaran Konsumsi Pemerintah/ Government Consumption Expenditure	1,02	3,59	5,88	6,58	2,80
4. Pembentukan Modal Tetap Bruto/ Gross Fixed Capital Formation	5,13	2,20	4,25	3,14	(1,73)
5. Perubahan Inventori/ Changes in Inventories	-	-	-	-	-
6. Net Ekspor Barang dan Jasa / Net Exports of Goods and Services	-	-	-	-	-
Produk Domestik Regional Bruto/ Gross Regional Domestic Bruto	5,50	5,98	5,71	5,45	(2,73)

Sumber/Source: Diolah dari Hasil Sensus, Survei, dan Berbagai Sumber Lainnya/Processed from Various Census, Survey, and Other Sources

*)Angka Sementara/Preliminary Figure

**)Angka Sangat Sementara/Very Preliminary Figure

Tahun Year
2020Jumlah Penduduk Menurut
Kabupaten/KotaNumber of Population by
Regency/Municipality

PENJELASAN TEKNIS

TECHNICAL NOTES

1. Sumber data yang digunakan dalam bab ini berasal dari Badan Pusat Statistik Republik Indonesia (BPS- RI).
 2. Indeks Harga Konsumen (IHK) yang merupakan indikator inflasi di Indonesia. Sejak Januari 2014 IHK dihitung berdasarkan Survei Biaya Hidup (SBH) di 82 kota tahun 2012 yang mencakup sekitar 225–462 komoditas.
 3. Produk Domestik Regional Bruto (PDRB) pada tingkat regional (kabupaten) menggambarkan kemampuan suatu wilayah untuk menciptakan output (nilai tambah) pada suatu waktu tertentu. Untuk menyusun PDRB digunakan dua pendekatan yaitu Lapangan Usaha dan Pengeluaran. PDRB dari sisi lapangan usaha merupakan penjumlahan seluruh komponen nilai tambah bruto yang mampu diciptakan oleh sektor-sektor ekonomi atas berbagai aktivitas produksinya. Sementara dari sisi penggunaan menjelaskan tentang penggunaan dari nilai tambah tersebut.
 4. Penduduk miskin adalah penduduk yang memiliki rata-rata pengeluaran perkapita per bulan di bawah Garis Kemiskinan.
1. *Source of data used in this chapter comes from the BPS Statistics Indonesia (BPS-RI).*
 2. *Consumer Price Index (CPI) is the indicator of inflation in Indonesia. Since January 2014, the CPI has been developed from the 2012 Cost of Living Survey (CLS) of 82 cities which is covering 225–462 commodities.*
 3. *The basic measure of the value added arising from economic is known as Gross Regional Domestic Product (GRDP) at the regional level (regency). To compile these statistics, two approaches have been used, i.e. “production approach” and “expenditure approach”. The first approach is to measure value added produced by various kinds of economic activities, while the second approach is to measure final uses of the country's output. In other words, GRDP is the sum of total value added produced by all economic industries (activities) and the way of using it.*
 4. *A person whose expenditure per capita per month is below the poverty line is considered to be poor.*

PENJELASAN TEKNIS

TECHNICAL NOTES

5. Indeks Pembangunan Manusia (IPM) adalah ukuran ringkas rata-rata capaian/keberhasilan dimensi utama pembangunan manusia yaitu: umur panjang dan hidup sehat; mempunyai pengetahuan; dan memiliki standar hidup yang layak.

5. *The Human Development Index (HDI) is a summary measure of average in key dimension of human development: a long and healthy life; being knowledgeable; and have decent standard of living.*

<https://bartimkab.bps.go.id>

ULASAN

DESCRIPTION

Kabupaten Barito Timur dengan luas wilayah 3.834 km² merupakan Kabupaten dengan luas terkecil ke-3 di Provinsi Kalimantan Tengah setelah Kota Palangkaraya dan Kabupaten Sukamara. Penduduk Barito Timur tahun 2020 menempati urutan ke-11 penduduk terbanyak dibawah kabupaten Barito Selatan dengan jumlah penduduk 113.229 jiwa.

Berdasarkan laju pertumbuhan ekonomi riil. Barito Timur tahun 2020 memiliki laju terendah ke-4 dibandingkan kabupaten/kota lainnya di Kalimantan Tengah yakni sebesar -2,73 persen. Dimana laju pertumbuhan Provinsi Kalimantan Tengah tahun 2020 mencapai -1,40 persen.

Jumlah penduduk miskin di Kabupaten Barito Timur tahun 2020 sebanyak 7,876 ribu jiwa, menurun dibanding tahun 2019 yang mencapai 7,97 ribu jiwa. Namun demikian bila dilihat berdasarkan Indeks Pembangunan Manusia (IPM), IPM Barito Timur tahun 2020 sebesar 71,39 menduduki urutan ke-3 di Provinsi

Barito Timur Regency with total area 3.834 Km² is the 3th smallest area in Kalimantan Tengah Province after Palangkaraya Municipality and Sukamara Regency. Total population of Barito Timur in 2020 was 113,229 peoples which has got the 11th position regency with the largest population in Kalimantan Tengah Province after Barito Selatan Regency.

According to Economic Growth Rate, Barito Timur in 2020 was -2.73 percent is 4th lowest than the other Regency/ Municipality in Kalimantan Tengah Province. While the growth rate of Kalimantan Tengah Province in 2020 was -1.40 percent.

The number of poor people in Barito Timur Regency in 2020 is 7.876 thousand people, decreasing compared to 2019 which reached 7.97 thousand people. However, according to Human Development Index (HDI), Barito Timur in 2020 was 71.39 which has got 3rd position in

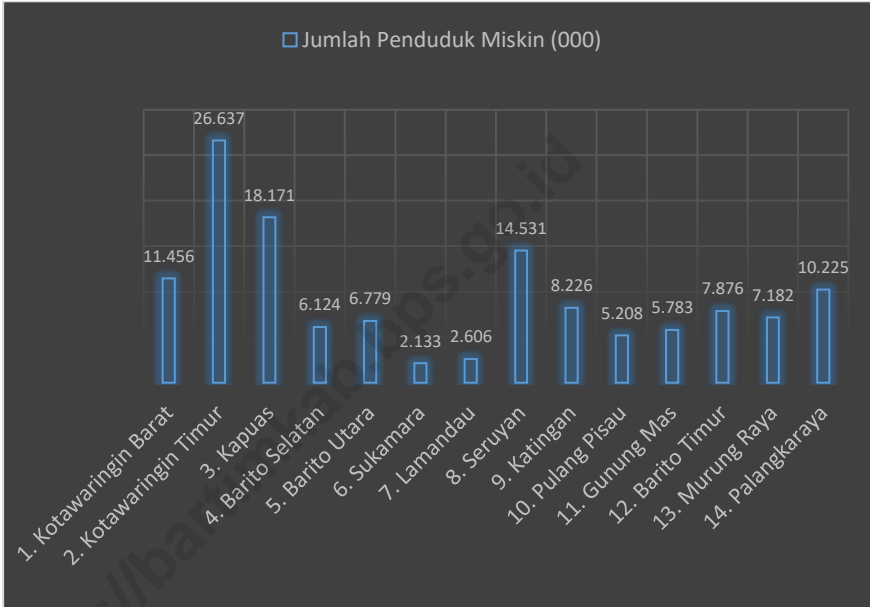
REGENCY/MUNICIPALITY COMPARISON

Kalimantan Tengah setelah Kota Palangka Raya dan Kabupaten Kotawaringin Barat.

Kalimantan Tengah Province after Palangka Raya Municipality dan Kotawaringin Barat Regency.

<https://bartimkab.bps.go.id>

Gambar 12.1 Jumlah Penduduk Miskin Menurut Kabupaten/Kota di Provinsi Kalimantan Tengah (000), 2020
Figure Number of Poor Population by Regency/Municipality in Kalimantan Tengah Province (000), 2020



Sumber/Source: Survei Sosial Ekonomi Nasional Maret 2020/2020 March National Socio Economic Survey

Tabel 12.1 Luas Wilayah dan Ibukota Menurut Kabupaten/Kota di Provinsi Kalimantan Tengah, 2020
Table Wide Area and Name of Regional Capital by Regency/Municipality in Kalimantan Tengah Province, 2020

Kabupaten/Kota <i>Regency/Municipality</i>	Luas Wilayah <i>Wide Area</i>	Ibukota <i>Capital</i>
(1)	(2)	(3)
1. Kotawaringin Barat	10 759,00	Pangkalan Bun
2. Kotawaringin Timur	16 796,00	Sampit
3. Kapuas	14 999,00	Kuala Kapuas
4. Barito Selatan	8 830,00	Buntok
5. Barito Utara	8 300,00	Muara Teweh
6. Sukamara	3 827,00	Sukamara
7. Lamandau	6 414,00	Nanga Bulik
8. Seruyan	16 404,00	Kuala Pembuang
9. Katingan	17 500,00	Kasongan
10. Pulang Pisau	8 997,00	Pulang Pisau
11. Gunung Mas	10 804,00	Kuala Kurun
12. Barito Timur	3 834,00	Tamiang Layang
13. Murung Raya	23 700,00	Puruk Cahu
14. Palangkaraya	2 399,50	Palangka Raya
KALIMANTAN TENGAH	153 564,50	Palangka Raya

Sumber/Source: Badan Pusat Statistik Provinsi Kalimantan Tengah/*Central Bureau of Statistics of Kalimantan Tengah Province*

Tabel 12.2 Jumlah Penduduk Menurut Kabupaten/Kota di Provinsi Kalimantan Tengah, 2020
 Table Number of Population by Regency/Municipality in Kalimantan Tengah Province, 2020

Kabupaten/Kota Regency/Municipality	2020
(1)	(2)
1. Kotawaringin Barat	270 388
2. Kotawaringin Timur	428 895
3. Kapuas	410 446
4. Barito Selatan	131 140
5. Barito Utara	154 812
6. Sukamara	63 464
7. Lamandau	97 611
8. Seruyan	162 906
9. Katingan	162 222
10. Pulang Pisau	134 499
11. Gunung Mas	135 373
12. Barito Timur	113 229
13. Murung Raya	111 527
14. Palangkaraya	293 457
KALIMANTAN TENGAH	2 669 969

Sumber/Source: Hasil SP2020 (September)/The result of the 2020 Population Census (September)

Tabel 12.3 Laju Pertumbuhan Produk Domestik Regional Bruto Atas Dasar Harga Konstan 2010 Menurut Kabupaten/Kota di Provinsi Kalimantan Tengah, 2016–2020
Growth Rate of Gross Domestic Regional Product at Constant 2010 Market Prices by Regency/Municipality in Kalimantan Tengah Province, 2016–2020

Kabupaten/Kota Regency/Municipality	2016	2017	2018*	2019**	2020
(1)	(2)	(3)	(4)	(5)	(6)
1. Kotawaringin Barat	5,85	6,80	6,46	6,80	0,98
2. Kotawaringin Timur	7,93	7,94	6,93	7,94	-3,09
3. Kapuas	7,29	7,62	7,01	7,62	-1,04
4. Barito Selatan	5,62	5,44	5,12	5,44	-2,91
5. Barito Utara	5,48	6,01	5,95	6,01	-2,24
6. Sukamara	6,18	6,27	6,17	6,27	1,98
7. Lamandau	6,70	6,70	6,86	6,70	1,85
8. Seruyan	5,02	5,18	5,21	5,18	-2,23
9. Katingan	6,54	6,56	6,59	6,56	-3,25
10. Pulang Pisau	6,06	5,83	5,94	5,83	2,69
11. Gunung Mas	7,00	6,63	6,87	6,63	3,36
12. Barito Timur	5,16	5,98	5,71	5,45	-2,73
13. Murung Raya	5,71	5,87	5,61	5,87	-2,48
14. Palangkaraya	6,92	6,99	7,12	7,17	-2,67
KALIMANTAN TENGAH	6,36	6,73	5,65	6,16	-1,40

Sumber/Source: Diolah dari Hasil Sensus, Survei, dan Berbagai Sumber Lainnya/Processed from Various Census, Survey, and Other Sources

*)Angka Sementara/Preliminary Figure

***)Angka Sangat Sementara/Very Preliminary Figure

Tabel 12.4 Laju Inflasi Bulanan Provinsi Kalimantan Tengah, 2017–2020
 Table Monthly Inflation Rate of Central Kalimantan Tengah Province, 2017–2020

Bulan/ Month	2017		2018	
	Palangka Raya	Sampit	Palangka Raya	Sampit
(1)	(2)	(3)	(5)	(6)
Januari	0,85	0,91	0,69	0,31
Februari	0,27	0,27	0,14	0,04
Maret	0,39	0,92	0,31	0,37
April	0,21	0,12	0,63	0,29
Mei	0,53	0,02	0,70	0,26
Juni	1,02	0,79	1,82	1,14
Juli	-0,39	0,57	-0,06	0,04
Agustus	0,12	-1,09	0,27	-0,13
September	-0,24	-0,28	-0,10	0,02
Oktober	-0,46	0,13	0,15	0,21
November	0,11	0,29	-0,16	0,02
Desember	0,67	0,61	1,47	1,07

Lanjutan Tabel/*Continued Table* 12.4

Bulan <i>Month</i>	2019		2020	
	Palangka Raya	Sampit	Palangka Raya	Sampit
(1)	(7)	(8)	(9)	(10)
Januari	0,46	0,34	-0,06	0,27
Februari	0,09	-0,65	0,63	0,55
Maret	-0,03	-0,01	-0,20	-0,26
April	0,32	0,66	-0,10	-0,33
Mei	0,55	1,01	0,23	0,37
Juni	0,12	0,16	0,33	0,64
Juli	-0,24	-0,26	-0,22	0,28
Agustus	-0,37	-0,15	-0,55	-0,43
September	0,05	-0,26	-0,36	-0,20
Oktober	0,64	0,21	0,02	0,04
November	0,46	0,26	0,53	0,52
Desember	0,63	0,70	0,47	0,17

Sumber/*Source*: Survei Harga Konsumen Badan Pusat Statistik Provinsi Kalimantan Tengah/
Consumer Price Survey BPS - Statistics of Kalimantan Tengah Province

Tabel 12.5 Indeks Harga Konsumen (IHK) Menurut Kabupaten/Kota di Provinsi Kalimantan Tengah, 2016-2020
 Table Consumer Price Index (CPI) by Regency/Municipality in Kalimantan Tengah Province, 2015-2019

Kabupaten/Kota Regency/Municipality	2016	2017	2018	2019	2020
(1)	(2)	(3)	(4)	(5)	(6)
Kotawaringin Timur (Sampit)	124,82	130,00	135,53	140,27	105,60
Palangkaraya	121,42	126,17	129,53	133,49	105,22

Sumber/Source: BPS Provinsi Kalimantan Tengah / BPS of Kalimantan Tengah Province

*) Data dengan Tahun Dasar 2012 = 100

Tabel 12.6 Jumlah Penduduk Miskin Menurut Kabupaten/Kota di Provinsi Kalimantan Tengah (000), 2016-2020
Table Number of Poor Population by Regency/Municipality in Kalimantan Tengah Province (000), 2016-2020

Kabupaten/Kota Regency/Municipality	2016	2017	2018	2019	2020
(1)	(2)	(3)	(4)	(5)	(6)
1. Kotawaringin Barat	14,11	13,27	12,90	12,76	11,46
2. Kotawaringin Timur	27,39	27,70	28,20	27,38	26,64
3. Kapuas	19,96	18,80	18,52	18,23	18,17
4. Barito Selatan	6,09	5,95	6,16	5,99	6,12
5. Barito Utara	6,90	6,72	6,50	6,46	6,78
6. Sukamara	2,12	1,99	1,96	2,01	2,13
7. Lamandau	2,88	2,74	2,52	2,47	2,61
8. Seruyan	14,57	14,04	14,56	14,66	14,53
9. Katingan	10,10	9,51	8,73	8,51	8,23
10. Pulang Pisau	6,88	6,54	5,71	5,39	5,21
11. Gunung Mas	6,55	6,67	5,96	5,86	5,78
12. Barito Timur	8,88	8,56	8,05	7,97	7,88
13. Murung Raya	7,10	6,75	7,39	7,21	7,18
14. Palangkaraya	9,96	9,91	9,7	9,69	10,22
KALIMANTAN TENGAH	143,49	139,16	136,93	134,59	132,94

Sumber/Source: Survei Sosial Ekonomi Nasional Maret 2020/2020 March National Socio Economic Survey

Tabel 12.7 Persentase Penduduk Miskin (PO) Menurut Kabupaten/Kota di Provinsi Kalimantan Tengah, 2016-2020
 Table Percentage of Poor People (PO) by Regency/Municipality in Kalimantan Tengah Province (000), 2016-2020

Kabupaten/Kota Regency/Municipality	2016	2017	2018	2019	2020
(1)	(2)	(3)	(4)	(5)	(6)
1. Kotawaringin Barat	4,96	4,52	4,27	4,11	3,59
2. Kotawaringin Timur	6,32	6,24	6,21	5,90	5,62
3. Kapuas	5,70	5,32	5,20	5,09	5,04
4. Barito Selatan	4,58	4,44	4,55	4,39	4,45
5. Barito Utara	5,38	5,21	5,00	4,95	5,17
6. Sukamara	3,73	3,36	3,19	3,16	3,23
7. Lamandau	3,80	3,52	3,15	3,01	3,09
8. Seruyan	8,08	7,46	7,43	7,19	6,85
9. Katingan	6,23	5,78	5,22	5,02	4,79
10. Pulang Pisau	5,49	5,19	4,51	4,24	4,09
11. Gunung Mas	5,85	5,83	5,10	4,91	4,75
12. Barito Timur	7,64	7,17	6,56	6,32	6,09
13. Murung Raya	6,32	5,88	6,28	6,00	5,85
14. Palangkaraya	3,75	3,62	3,47	3,35	3,44
KALIMANTAN TENGAH	5,66	5,37	5,17	4,98	4,82

Sumber/Source: Survei Sosial Ekonomi Nasional Maret 2020/2020 March National Socio Economic Survey

Tabel 12.8 Garis Kemiskinan Menurut Kabupaten/Kota di Provinsi Kalimantan Tengah (Rp/Kapita/Bulan), 2016-2020
Poverty Line by Regency/Municipality in Kalimantan Tengah Province (Rp/Capita/Month), 2016-2020

Kabupaten/Kota Regency/Municipality	2016	2017	2018	2019	2020
(1)	(2)	(3)	(4)	(5)	(6)
1. Kotawaringin Barat	319 064	338 230	344 337	360 942	397 883
2. Kotawaringin Timur	353 640	381 776	393 474	416 777	446 039
3. Kapuas	266 943	283 222	291 820	305 809	332 999
4. Barito Selatan	355 341	377 932	389 405	408 072	433 787
5. Barito Utara	420 100	446 807	450 936	472 552	504 430
6. Sukamara	418 026	427 101	442 086	469 353	522 601
7. Lamandau	380 888	409 912	411 088	430 656	479 514
8. Seruyan	387 592	415 798	428 539	454 971	504 264
9. Katingan	387 848	412 113	420 418	434 609	474 056
10. Pulang Pisau	335 165	347 878	349 978	365 674	395 989
11. Gunung Mas	365 198	388 415	388 864	403 045	438 881
12. Barito Timur	442 068	467 091	478 510	487 185	517 183
13. Murung Raya	402 682	421 903	442 639	462 334	492 693
14. Palangkaraya	324 082	345 417	353 853	379 420	435 008
KALIMANTAN TENGAH	373 484	401 537	413 529	438 248	485 635

Sumber/Source: Survei Sosial Ekonomi Nasional Maret 2020/2020 March National Socio Economic Survey

Tabel 12.9 Indeks Pembangunan Manusia (IPM) Menurut Kabupaten/Kota di Provinsi Kalimantan Tengah, 2016-2020
 Table Human Development Index (HDI) by Regency/Municipality in Kalimantan Tengah, 2016-2020

Kabupaten/Kota Regency/Municipality	2016	2017	2018	2019	2020
(1)	(2)	(3)	(4)	(5)	(6)
1. Kotawaringin Barat	71,13	72,11	72,46	72,85	72,87
2. Kotawaringin Timur	69,42	70,17	70,56	71,16	71,31
3. Kapuas	66,98	68,04	68,68	69,38	69,48
4. Barito Selatan	69,00	69,25	69,73	70,10	70,22
5. Barito Utara	68,28	69,07	69,72	70,52	70,59
6. Sukamara	66,40	66,98	67,52	67,95	68,03
7. Lamandau	68,54	69,17	69,70	70,51	70,51
8. Seruyan	65,40	66,14	67,04	67,57	67,58
9. Katingan	67,41	67,56	67,91	68,55	68,68
10. Pulang Pisau	66,49	67,00	67,56	68,34	68,45
11. Gunung Mas	69,73	69,95	70,23	70,65	70,81
12. Barito Timur	70,33	70,57	70,82	71,34	71,39
13. Murung Raya	66,96	67,16	67,56	67,89	67,98
14. Palangkaraya	79,21	79,69	80,34	80,77	80,77
KALIMANTAN TENGAH	69,13	69,79	70,42	70,91	71,05

Sumber/Source: Survei Sosial Ekonomi Nasional Maret 2020/2020 March National Socio Economic Survey

Tabel 12.10 Indeks Kemahalan Konstruksi (IKK) Menurut
Table Kabupaten/Kota di Provinsi Kalimantan Tengah, 2016-
2020
*Construction Cost Index by Regency/Municipality in Kalimantan
Tengah, 2016-2020*

Kabupaten/Kota <i>Regency/Municipality</i>	2016	2017	2018	2019	2020
(1)	(2)	(3)	(4)	(5)	(6)
1. Kotawaringin Barat	95,64	89,37	100,04	100,41	96,82
2. Kotawaringin Timur	103,86	94,33	98,81	99,79	101,05
3. Kapuas	94,64	87,27	90,46	93,81	94,10
4. Barito Selatan	100,20	98,09	105,62	101,80	99,72
5. Barito Utara	97,75	98,26	102,28	102,01	100,19
6. Sukamara	105,93	102,88	114,21	112,85	105,68
7. Lamandau	99,15	96,66	105,95	103,95	101,34
8. Seruyan	96,30	95,67	98,63	100,71	101,67
9. Katingan	99,73	94,19	95,89	96,00	93,16
10. Pulang Pisau	101,69	96,66	101,64	101,17	97,62
11. Gunung Mas	104,50	99,60	104,09	103,11	101,81
12. Barito Timur	99,80	93,87	97,17	97,29	96,09
13. Murung Raya	111,63	114,62	122,34	117,13	108,02
14. Palangkaraya	79,21	95,21	99,05	98,92	97,60
KALIMANTAN TENGAH	106,95	97,47	102,31	101,90	99,55

Sumber/Source: Survei Kemahalan Konstruksi BPS Kabupaten/Kota se-Kalimantan Tengah, 2020,
*Construction Cost Index of BPS of Regency/Municipality in Kalimantan Tengah
Province, 2020*

Tabel 12.11 Upah Minimum Regional Menurut Kabupaten/Kota di
 Table Provinsi Kalimantan Tengah (Rupiah), 2016-2020
Regional Minimum Wage by Regency/Municipality in Kalimantan Tengah, 2016-2020

Kabupaten/Kota Regency/Municipality	2016	2017	2018	2019	2020
(1)	(2)	(3)	(4)	(5)	(6)
1. Kotawaringin Barat	2 204 120	2 391 470	2 599 767	2 808 528	3 047 533
2. Kotawaringin Timur	2 168 914	2 347 849	2 552 347	2 757 300	2 991 946
3. Kapuas	2 100 000	2 273 250	2 471 250	2 669 690	2 909 962
4. Barito Selatan	2 352 238	2 546 298	2 768 081	2 990 358	3 244 837
5. Barito Utara	2 165 895	2 506 351	2 724 654	3 048 352	3 307 767
6. Sukamara	2 208 854	2 418 695	2 629 363	2 845 234	3 088 502
7. Lamandau	2 232 804	2 418 695	2 622 434	2 884 667	3 130 152
8. Seruyan	2 200 950	2 382 528	2 590 046	2 839 997	3 193 750
9. Katingan	2 108 996	2 282 988	2 481 836	2 730 019	2 962 344
10. Pulang Pisau	2 136 600	2 312 869	2 514 319	2 716 218	2 947 368
11. Gunung Mas	2 057 558	2 263 314	2 460 448	2 706 493	2 936 816
12. Barito Timur	2 060 500	2 230 500	2 424 776	2 739 997	2 973 171
13. Murung Raya	2 497 716	2 497 716	2 715 267	2 940 634	3 205 291
14. Palangkaraya	2 129 431	2 300 552	2 500 930	2 701 755	2 931 674
KALIMANTAN TENGAH	2 057 558	2 227 307	2 421 305	2 663 436	

Sumber/Source: Dinas Tenaga Kerja dan Transmigrasi Provinsi Kalimantan Tengah/*Regional Office of The Manpower and Transmigration of Kalimantan Tengah Province*



Sensus
Penduduk
2020

#MencatatIndonesia

DATA

MENCERDASKAN BANGSA

Enlighten The Nation

<https://bartimkab.bps.go.id>



**BADAN PUSAT STATISTIK
KABUPATEN BARITO TIMUR
BPS-Statistics of Barito Timur Regency**

Jalan Manunggal No. 13,
Tamiang Layang 73611

Telp:(0526)209 1436, Fax: (0526)209 1436

Homepage: <http://bartimkab.bps.go.id> E-mail: bps6212@bps.go.id

ISSN 0021-5643



9 770021 564072