



2021

KABUPATEN GUNUNG MAS DALAM ANGKA

Gunung Mas Regency in Figures



BADAN PUSAT STATISTIK KABUPATEN GUNUNG MAS
BPS-STATISTICS OF GUNUNG MAS REGENCY



2021

KABUPATEN GUNUNG MAS DALAM ANGKA

Gunung Mas Regency in Figures

**KABUPATEN GUNUNG MAS DALAM ANGKA
GUNUNG MAS REGENCY in Figures
2021**

ISSN: 2088-6071

No. Publikasi/*Publication Number*: 62110.2102

Katalog /*Catalog*: 1102002.6211

Ukuran Buku/*Book Size*: 14,8 cm x 21 cm

Jumlah Halaman/*Number of Pages* : lii+ 543 hal/*pages*

Naskah/*Manuscript*:

BPS Kabupaten Gunung Mas

BPS-Statistics of Gunung Mas Regency

Penyunting/*Editor*:

BPS Kabupaten Gunung Mas

BPS-Statistics of Gunung Mas Regency

Gambar Kover/*Cover Design*:

Seksi Integrasi Pengolahan dan Diseminasi Statistik

Section of Integration Processing and Statistics Dissemination

Ilustrasi Kover/*Cover Illustration*:

Air Terjun Batu Mahasur /*Batu Mahasur Waterfall (by IG owner : @dphot_ography)*

Diterbitkan oleh/*Published by*:

©BPS Kabupaten Gunung Mas/*BPS-Statistics of Gunung Mas Regency*

Dicetak oleh/*Printed by*:

Greenery Printing

Dilarang mengumumkan, mendistribusikan, mengomunikasikan, dan/atau menggandakan sebagian atau seluruh isi buku ini untuk tujuan komersil tanpa izin tertulis dari Badan Pusat Statistik.

Prohibited to announce, distribute, communicate, and/or copy part or all of this book for commercial purpose without permission from BPS-Statistics Indonesia.

TIM PENYUSUN/DRAFTING TEAM

Penanggung Jawab Umum/General Responsible:
Waras

Penyusun Naskah/Author Manuscript:
Anita Desmarini
Petra Br Sitanggung

Tata Letak/Layouter:
Petra Br Sitanggung

Pengolah Data/Data Processing:
Anita Desmarini
Petra Br Sitanggung

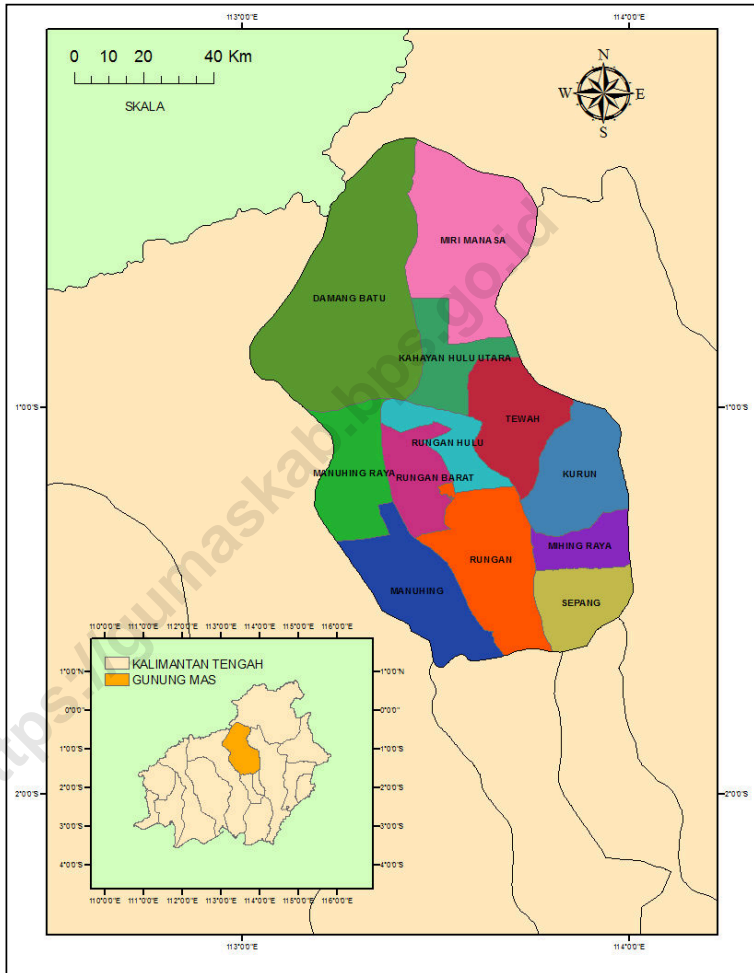
Pemeriksa Data/Data Checking:
Anita Desmarini
Petra Br Sitanggung

Gambar Kulit/Cover Design:
Petra Br Sitanggung

Infografis/Infographics:
Petra Br Sitanggung

Penyunting/Editor:
Petra Br Sitanggung

PETA WILAYAH KABUPATEN GUNUNG MAS
MAP OF GUNUNG MAS REGENCY



KEPALA BPS KABUPATEN GUNUNG MAS
CHIEF STATISTICIAN OF GUNUNG MAS REGENCY



Drs. WARAS




KATA PENGANTAR

Kabupaten Gunung Mas Dalam Angka 2021 merupakan seri publikasi tahunan BPS Kabupaten Gunung Mas yang menyajikan beragam jenis data yang bersumber dari BPS dan institusi lain. Publikasi ini memuat gambaran umum tentang keadaan geografi dan iklim, pemerintahan, serta perkembangan kondisi sosial-demografi dan perekonomian di Kabupaten Gunung Mas. Untuk memudahkan pemahaman dan pemanfaatan data, disertakan juga penjelasan teknis dari setiap jenis statistik yang disajikan. Publikasi ini merupakan upaya dalam mengembangkan perstatistikan daerah agar tersedia data yang terpadu bagi berbagai keperluan di daerah ini.

Untuk mempermudah akses terhadap publikasi Kabupaten Gunung Mas Dalam Angka, publikasi Kabupaten Gunung Mas Dalam Angka dapat dibaca dan diunduh melalui website BPS (www.gumaskab.bps.go.id) tanpa berbayar. Pada publikasi Kabupaten Gunung Mas Dalam Angka 2021 ini dilengkapi dengan infografis sebagai pembatas bab.

Publikasi ini dapat terwujud berkat kerja sama dan partisipasi dari berbagai pihak baik instansi pemerintah maupun swasta. Kepada semua pihak yang telah memberikan kontribusi kami sampaikan penghargaan dan terima kasih. Semoga publikasi yang disajikan bermanfaat bagi pengguna untuk berbagai keperluan. Kami mengharapkan tanggapan dan saran dari para pengguna publikasi ini untuk perbaikan pada edisi yang akan datang.

Kuala Kurun, Februari 2021
KEPALA BADAN PUSAT STATISTIK
KABUPATEN GUNUNG MAS



Drs. WARAS




PREFACE

Gunung Mas Regency in Figures 2021 is an annual publication presenting various data from BPS-Statistics of Gunung Mas Regency and other agencies. The publication provides general pictures of geographic and climate conditions, government, as well as key socio-demographic and economic characteristics of Gunung Mas Regency. Technical notes for each statistics are also featured in this publication provide a better understanding in interpreting the data. This is an effort to improve regional statistics to provide integrated data for various purposes in this area.

This Publication can be read and downloaded on our website (www.bps.go.id) for free as our commitment to provide an immediate and easier access to the data. This edition also comes with infographics for some featured data on the chapter breaks.

The release of this publication has been made possible due to the assistance and contribution of various government institutions and private organizations. To all parties who have contributed in the completion of this publication, we would like to express our high appreciation and gratitude. Hopefully this publication will be a useful resource for variety of purposes. Feedback and suggestions to improve the publication are always welcomed.

Kuala Kurun , February 2021
CHIEF STATISTICIAN OF
GUNUNG MAS REGENCY



Drs. WARAS

DAFTAR ISI / CONTENTS

	Halaman <i>Page</i>
Kata Pengantar/ <i>Preface</i>	ix
Daftar Isi/ <i>Contents</i>	xi
Daftar Tabel/ <i>List of Tables</i>	xiii
Daftar Gambar/ <i>List of Figures</i>	xiv
Daftar Singkatan/ <i>List of Abbreviations</i>	li
Statistik Kunci/ <i>Key Statistics</i>	lii
1. Geografi dan Iklim/ <i>Geography and Climate</i>	1
2. Pemerintahan/ <i>Government</i>	31
3. Penduduk dan Ketenagakerjaan/ <i>Population and Employment</i>	87
4. Sosial dan Kesejahteraan Rakyat/ <i>Social and Welfare</i>	125
5. Pertanian, Kehutanan, Peternakan, dan Perikanan/ <i>Agriculture, Forestry, Livestock, and Fishery</i>	291
6. Energi/ <i>Energy</i>	401
7. Pariwisata dan Perdagangan/ <i>Tourism and Trade</i>	417
8. Transportasi dan Komunikasi/ <i>Transportation and Communication</i>	435
9. Perbankan, Investasi, dan Koperasi/ <i>Banking, Investment, and Cooperative</i>	455
10. Pengeluaran Penduduk dan Konsumsi Makanan/ <i>Population Expenditure and Food Consumption</i>	475
11. Sistem Neraca Regional/ <i>System of Regional Accounts</i>	493
12. Perbandingan Antar Kabupaten/Kota/ <i>Regency/ Municipal Comparison</i>	525

DAFTAR TABEL/LIST OF TABLES

Halaman
Page

1. GEOGRAFI DAN IKLIM/GEOGRAPHY AND CLIMATE

1.1 KEADAAN GEOGRAFI

GEOGRAPHY CONDITION

1.1.1	Luas Daerah Menurut Kecamatan di Kabupaten Gunung Mas, 2020 <i>Total Area by Subdistrict in Gunung Mas Regency, 2020</i>	11
1.1.2	Jarak ke Ibukota Kabupaten Menurut Kecamatan di Kabupaten Gunung Mas, 2020 <i>Distance to the Capital by Subdistrict in Gunung Mas Regency, 2020...</i>	12
1.1.3	Luas Wilayah Menurut Kecamatan dan Desa/Kelurahan di Kabupaten Gunung Mas (km ²), 2020 <i>Total Area by Subdistrict and Village/Kelurahan in Gunung Mas Regency (sq.km), 2020</i>	13
1.1.4	Luas Wilayah Kawasan Berdasarkan Rencana Tata Ruang Wilayah (RT RW) di Kabupaten Gunung Mas, 2020 <i>Total Area by Plan of Place System Jurisdiction in Gunung Mas Regency, 2020</i>	19
1.1.5	Jumlah Desa ¹ /Kelurahan Menurut Kecamatan dan Letak Geografi di Kabupaten Gunung Mas, 2020 <i>Number of Villages¹/Kelurahan by Subdistrict and Geographical Location in Gunung Mas Regency, 2020</i>	21
1.1.6	Jumlah Desa ¹ /Kelurahan Menurut Kecamatan dan Topografi Wilayah di Kabupaten Gunung Mas, 2020 <i>Number of Villages¹/Kelurahan by Subdistrict and Topographical Areas in Gunung Mas Regency, 2020</i>	22
1.1.7	Status Kualitas Air Sungai di Kabupaten Gunung Mas, 2019 dan 2020 <i>Status of River Water Quality in Gunung Mas Regency, 2019 and 2020.</i>	23

1.2 KEADAAN IKLIM

CLIMATE CONDITION

1.2.1	Jumlah Curah Hujan dan Hari Hujan Menurut Bulan di Pos Hujan Kuala Kurun, 2020	
-------	--	--

	Halaman Page
1.2.2	<p><i>Number of Precipitation and Number of Rainy Days by Month in Kuala Kurun Post Rain, 2020</i> 25</p> <p>Jumlah Curah Hujan dan Hari Hujan Menurut Bulan di Pos Hujan Takaras, 2020</p> <p><i>Number of Precipitation and Number of Rainy Days by Month in Takaras Post Rain, 2020</i> 26</p>
1.2.3	<p>Jumlah Curah Hujan dan Hari Hujan Menurut Bulan di Pos Hujan Kampuri, 2020</p> <p><i>Number of Precipitation and Number of Rainy Days by Month in Kampuri Post Rain, 2020</i> 27</p>
1.2.4	<p>Jumlah Curah Hujan dan Hari Hujan Menurut Bulan di Pos Hujan Jakatan Raya, 2020</p> <p><i>Number of Precipitation and Number of Rainy Days by Month in Jakatan Raya Post Rain, 2020</i> 28</p>
1.2.5	<p>Jumlah Curah Hujan dan Hari Hujan Menurut Bulan di Pos Hujan Tewah, 2020</p> <p><i>Number of Precipitation and Number of Rainy Days by Month in Tewah Post Rain, 2020</i> 29</p>

2. PEMERINTAHAN/GOVERNMENT

2.1 WILAYAH ADMINISTRATIF

ADMINISTRATIVE AREA

2.1.1	<p>Jumlah Desa¹/Kelurahan Menurut Kecamatan, 2016-2020</p> <p><i>Number of Villages¹/Kelurahan by Subdistrict, 2016-2020</i> 40</p>
2.1.2	<p>Jumlah Rukun Warga (RW) dan Rukun Tetangga (RT) Menurut Kecamatan di Kabupaten Gunung Mas, 2018 - 2020</p> <p><i>Number of RT and RW by Subdistrict in Gunung Mas Regency, 2018-2020</i> 41</p>
2.1.3	<p>Jumlah Desa¹/Kelurahan Menurut Kepemilikan Badan Permasyarakatan Desa/Lembaga Musyawarah Kelurahan dan Kecamatan di Kabupaten Gunung Mas, 2020</p> <p><i>Number of Villages¹/Kelurahan by Village Consultative Board/Kelurahan Consultative Board and Subdistrict in Gunung Mas Regency, 2020</i> 42</p>

2.2 DEWAN PERWAKILAN RAKYAT DAERAH (DPRD)

THE REGIONAL HOUSE OF REPRESENTATIVE

2.2.1	Jumlah Anggota Dewan Perwakilan Rakyat Daerah (DPRD) Menurut Partai Politik dan Jenis Kelamin di Kabupaten Gunung Mas, 2019 dan 2020 <i>Number of Regional House of Representative's Member by Political Parties and Gender in Gunung Mas Regency, 2019 and 2020.....</i>	43
2.2.2	Jumlah Anggota Dewan Perwakilan Rakyat Daerah (DPRD) Menurut Tingkat Pendidikan dan Jenis Kelamin di Kabupaten Gunung Mas, 2019 dan 2020 <i>Number of Regional House of Representative's Member by Educational Level and Gender in Gunung Mas Regency, 2019 and 2020.....</i>	45
2.3 SUMBER DAYA MANUSIA		
HUMAN RESOURCES		
2.3.1	Jumlah Pegawai Negeri Sipil Daerah Menurut Jabatan dan Jenis Kelamin di Kabupaten Gunung Mas, Desember 2019 dan Desember 2020 <i>Number of Regional Civil Servants by Occupation and Gender in Gunung Mas Regency, Desember 2019 dan Desember 2020.....</i>	47
2.3.2	Jumlah Pegawai Negeri Sipil Daerah Menurut Tingkat Pendidikan dan Jenis Kelamin di Kabupaten Gunung Mas, Desember 2019 dan Desember 2020 <i>Number of Regional Civil Servants by Educational Level and Gender in Gunung Mas Regency, December 2019 and December 2020.....</i>	49
2.3.3	Jumlah Pegawai Negeri Sipil Daerah Menurut Tingkat Kepangkatan dan Jenis Kelamin di Kabupaten Gunung Mas, Desember 2019 dan Desember 2020 <i>Number of Regional Civil Servants by Hierarchy and Gender in Gunung Mas Regency, December 2019 and December 2020</i>	51
2.3.4	Jumlah Pegawai Negeri Sipil Daerah Menurut Kelompok Umur dan Jenis Kelamin di Kabupaten Gunung Mas, Desember 2019 dan Desember 2020 <i>Number of Regional Civil Servants by Age Group and Gender in Gunung Mas Regency, December 2019 and December 2020</i>	53

2.3.5	Jumlah Pegawai Negeri Sipil Daerah Menurut Masa Kerja dan Jenis Kelamin di Kabupaten Gunung Mas, Desember 2019 dan Desember 2020 <i>Number of Regional Civil Servants by Work Period and Gender in Gunung Mas Regency, December 2019 and December 2020</i>	55
2.3.6	Jumlah Pegawai Negeri Sipil Daerah Menurut Instansi dan Tingkat Kepangkatan di Kabupaten Gunung Mas, Desember 2019 dan Desember 2020 <i>Number of Regional Civil Servants by Government Agencies and Hierarchy in Gunung Mas Regency, December 2019 and December 2020</i>	57
2.3.7	Jumlah Pegawai Negeri Sipil Daerah Menurut Instansi dan Tingkat Pendidikan di Kabupaten Gunung Mas, Desember 2019 dan Desember 2020 <i>Number of Regional Civil Servants by Government Agencies and Education Level in Gunung Mas Regency, December 2019 and December 2020.....</i>	60
2.3.8	Jumlah Pegawai Negeri Sipil Daerah Menurut Instansi dan Agama di Kabupaten Gunung Mas, Desember 2019 dan Desember 2020 <i>Number of Regional Civil Servants by Government Agencies and Religion in Gunung Mas Regency, December 2019 and December 2020</i>	66
2.3.9	Jumlah Pegawai Negeri Sipil Daerah Menurut Instansi dan Jenis Kelamin di Kabupaten Gunung Mas, Desember 2019 dan Desember 2020 <i>Number of Regional Civil Servants by Government Agencies and Gender in Gunung Mas Regency, December 2019 and December 2020</i>	72
2.3.10	Jumlah Personil TNI Kodim 1016/PLK Menurut Koramil dan Jenis Kelamin di Kabupaten Gunung Mas, 2019 dan 2020 <i>Number of Indonesian Army by Domain and Gender in Gunung Mas Regency, 2019 dan 2020.....</i>	75
2.3.11	Jumlah Pegawai POLRI Menurut Tingkat Kepangkatan dan Jenis Kelamin di Kabupaten Gunung Mas, 2019 dan 2020 <i>Number of Police Employee by Hierarchy and Gender in Gunung Mas Regency, 2019 dan 2020.....</i>	77
2.3.12	Jumlah Pegawai POLRI Menurut Jabatan dan Jenis Kelamin di Kabupaten Gunung Mas, 2019 - 2020.....	79

	<i>Number of Police Employee by Occupation and Gender in Gunung Mas Regency, 2019 - 2020</i>	79
2.3.13	Jumlah Pegawai POLRI Menurut Tingkat Pendidikan dan Jenis Kelamin di Kabupaten Gunung Mas, 2019 - 2020 <i>Number of Police Employee by Educational Level and Gender in Gunung Mas Regency, 2019 - 2020</i>	81
2.4	KEUANGAN PEMERINTAH GOVERNMENT FINANCE	
2.4.1	Anggaran Pendapatan Pemerintah Kabupaten Gunung Mas Menurut Jenis Pendapatan (ribu rupiah), 2018-2020 <i>Budget of Government Revenues of Gunung Mas Regency by Sources of Revenues (thousand rupiahs), 2018-2020</i>	83
2.4.2	Realisasi Pendapatan Pemerintah Kabupaten Gunung Mas Menurut Jenis Pendapatan (ribu rupiah), 2018-2020 <i>Actual Government Revenues of Gunung Mas Regency by Sources of Revenues (thousand rupiahs), 2018-2020</i>	84
2.4.3	Anggaran Pengeluaran Pemerintah Kabupaten Gunung Mas Menurut Jenis Pengeluaran (ribu rupiah), 2018-2020 <i>Budget of Government Expenditures of Gunung Mas Regency by Kind of Expenditure (thousand rupiahs), 2018-2020</i>	85
2.4.4	Realisasi Pengeluaran Pemerintah Kabupaten Gunung Mas Menurut Jenis Pengeluaran (ribu rupiah), 2018-2020 <i>Actual Government Expenditures of Gunung Mas Regency by Kind of Expenditure (thousand rupiahs), 2018-2020</i>	86

3. PENDUDUK DAN KETENAGAKERJAAN/ POPULATION AND EMPLOYMENT

3.1 PENDUDUK POPULATION

3.1.1	Penduduk, Laju Pertumbuhan Penduduk, Distribusi Persentase Penduduk, Kepadatan Penduduk, Rasio Jenis Kelamin Penduduk Menurut Kecamatan di Kabupaten Gunung Mas, 2020 <i>Population, Population Growth Rate, Percentage Distribution of Population, Population Density, and Population Gender Ratio by</i>	
-------	---	--

	Halaman Page
	103
3.1.2	105
3.2 KETENAGAKERJAAN	
EMPLOYMENT	
3.2.1	106
3.2.2	107
3.2.3	109
3.2.4	110
3.2.5	113

3.2.6	Penduduk Berumur 15 Tahun ke Atas yang Bekerja Selama Seminggu yang Lalu Menurut Jumlah Jam Kerja pada Pekerjaan Utama dan Jenis Kelamin di Kabupaten Gunung Mas, 2020 <i>Population 15 Years of Age and Over who Worked During The Previous Week by Total Working Hours on Main Job and Sex in Gunung Mas Regency, 2020</i>	114
3.2.7	Penduduk Berumur 15 Tahun ke Atas yang Bekerja Selama Seminggu yang Lalu Menurut Jumlah Jam Kerja Seluruhnya dan Jenis Kelamin di Kabupaten Gunung Mas, 2020 <i>Population 15 Years of Age and Over who Worked During The Previous Week by Total Working Hours and Sex in Gunung Mas Regency, 2020</i>	115
3.2.8	Penduduk Berumur 15 Tahun ke Atas yang Bekerja Selama Seminggu yang Lalu Menurut Jam Kerja Pada Pekerjaan Utama dan Lapangan Usaha di Kabupaten Gunung Mas, 2020 <i>Population 15 Years of Age and Over who Worked During The Previous Week by Total Working Hours on Main Job and Industry in Gunung Mas Regency, 2020</i>	116
3.2.9	Penduduk Berumur 15 Tahun ke Atas yang Bekerja Selama Seminggu yang Lalu Menurut Status Pekerjaan Utama dan Lapangan Pekerjaan Utama di Kabupaten Gunung Mas, 2020 <i>Population 15 Years of Age and Over who Worked During The Previous Week by Main Employment and Main Industry in Gunung Mas Regency, 2020</i>	117
3.2.10	Pencari Kerja Terdaftar Menurut Bulan dan Jenis Kelamin di Kabupaten Gunung Mas, 2020 <i>Number of Registered Job Applicants by Month and Sex in Gunung Mas Regency, 2020</i>	118
3.2.11	Pencari Kerja Terdaftar Menurut Bulan dan Kelompok Umur di Kabupaten Gunung Mas, 2020 <i>Number of Registered Job Applicants by Month and Age Group in Gunung Mas Regency, 2020</i>	119
3.2.12	Pencari Kerja Terdaftar Menurut Bulan dan Tingkat Pendidikan di Kabupaten Gunung Mas, 2020 <i>Number of Registered Job Applicants by Month and Educational Level in Gunung Mas Regency, 2020</i>	120

3.2.13	Pencari Kerja Terdaftar Menurut Tingkat Pendidikan dan Jenis Kelamin di Kabupaten Gunung Mas, 2020 <i>Number of Registered Job Applicants by Educational Level and Sex in Gunung Mas Regency, 2020</i>	122
3.2.14	Tenaga Kerja Asing Menurut Kecamatan di Kabupaten Gunung Mas, 2019 dan 2020 <i>Number of Foreign Workers by Subdistrict in Gunung Mas Regency, 2019 and 2020</i>	123
3.2.15	Upah Minimum Kabupaten dan Upah Minimum Sektoral Kabupaten di Kabupaten Gunung Mas (rupiah), 2017-2019 <i>Minimum Regional Wages and Minimum Sectoral Regional Wages in Gunung Mas Regency (rupiahs), 2017-2019</i>	124

4. SOSIAL DAN KESEJAHTERAAN RAKYAT/SOCIAL AND WELFARE

4.1 PENDIDIKAN

EDUCATION

4.1.1	Jumlah Sekolah, Guru, dan Murid Taman Kanak-Kanak (TK) di Bawah Kementerian Pendidikan dan Kebudayaan Menurut Kecamatan di Kabupaten Gunung Mas, 2019/2020 dan 2020/2021 <i>Number of Schools, Teachers, and Pupils in Kindergarten Under The Ministry of Education and Culture by Subdistrict in Gunung Mas Regency, 2019/2020 and 2020/2021</i>	156
4.1.2	Jumlah Sekolah, Guru, dan Murid Raudatul Athfal (RA) di Bawah Kementerian Agama Menurut Kecamatan di Kabupaten Gunung Mas, 2019/2020 ¹ dan 2020/2021 ² <i>Number of Schools, Teachers, and Pupils in Raudatul Athfal (RA) Under The Ministry of Religious Affairs by Subdistrict, 2019/2020¹ and 2020/2021²</i>	159
4.1.3	Jumlah Sekolah, Guru, dan Murid Sekolah Dasar (SD) di Bawah Kementerian Pendidikan dan Kebudayaan Menurut Kecamatan di Kabupaten Gunung Mas, 2019/2020 dan 2020/2021 <i>Number of Schools, Teachers, and Pupils in Primary Schools Under The Ministry of Education and Culture by Subdistrict in Gunung Mas Regency, 2019/2020 and 2020/2021</i>	160

4.1.4	Jumlah Sekolah, Guru, dan Murid Madrasah Ibtidaiyah (MI) di Bawah Kementerian Agama Menurut Kecamatan Menurut Kecamatan di Kabupaten Gunung Mas, 2019/2020 ¹ dan 2020/2021 ² <i>Number of Schools, Teachers, and Pupils in Madrasah Ibtidaiyah (MI) Under The Ministry of Religious Affairs by Subdistrict in Gunung Mas Regency, 2019/2020¹ and 2020/2021²</i>	163
4.1.5	Jumlah Sekolah, Guru, dan Murid Sekolah Menengah Pertama (SMP) di Bawah Kementerian Pendidikan dan Kebudayaan Menurut Kecamatan di Kabupaten Gunung Mas, 2019/2020 and 2020/2021 <i>Number of Schools, Teachers, and Pupils in Junior High Schools Under The Ministry of Education and Culture by Subdistrict in Gunung Mas Regency, 2019/2020 and 2020/2021</i>	166
4.1.6	Jumlah Sekolah, Guru, dan Murid Madrasah Tsanawiyah (MTs) di Bawah Kementerian Agama Menurut Kecamatan di Kabupaten Gunung Mas, 2019/2020 ¹ dan 2020/2021 ² <i>Number of Schools, Teachers, and Pupils in Madrasah Tsanawiyah (MTs) Under The Ministry of Religious Affairs by Subdistrict in Gunung Mas Regency, 2019/2020¹ and 2020/2021²</i>	169
4.1.7	Jumlah Sekolah, Guru, dan Murid Sekolah Menengah Atas (SMA) di Bawah Kementerian Pendidikan dan Kebudayaan Menurut Kecamatan di Kabupaten Gunung Mas, 2019/2020 dan 2020/2021 <i>Number of Schools, Teachers, and Pupils in Senior High Schools Under The Ministry of Education and Culture by Subdistrict in Gunung Mas Regency, 2019/2020 and 2020/2021</i>	172
4.1.8	Jumlah Sekolah, Guru, dan Murid Sekolah Menengah Kejuruan (SMK) di Bawah Kementerian Pendidikan dan Kebudayaan Menurut Kecamatan di Kabupaten Gunung Mas, 2019/2020 dan 2020/2021 <i>Number of Schools, Teachers, and Pupils in Vocational High Schools Under The Ministry of Education and Culture by Subdistrict in Gunung Mas Regency, 2019/2020 and 2020/2021</i>	175
4.1.9	Jumlah Sekolah, Guru, dan Murid Madrasah Aliyah (MA) di Bawah Kementerian Agama Menurut Kecamatan di Kabupaten Gunung Mas, 2019/2020 ¹ dan 2020/2021 ²	176

	<i>Number of Schools, Teachers, and Pupils in Madrasah Aliyah (MA) Under the Ministry of Religious Affairs by Subdistrict in Gunung Mas Regency, 2019/2020¹ and 2020/2021².....</i>	178
4.1.10	Jumlah Desa ¹ /Kelurahan yang Memiliki Fasilitas Sekolah Menurut Kecamatan dan Tingkat Pendidikan di Kabupaten Gunung Mas, 2018-2020 <i>Number of Villages¹ Having Educational Facilities by Subdistrict and Educational Level in Gunung Mas Regency, 2018-2020.....</i>	181
4.1.11	Jumlah Sekolah, Guru, dan Murid Sekolah Dasar Luar Biasa Negeri (SDLBN) Menurut Kecamatan di Kabupaten Gunung Mas, 2019/2020 dan 2020/2021 <i>Number of Schools, Teachers, and Pupils in Public Exceptional Primary Schools by Subdistrict in Gunung Mas Regency, 2019/2020 and 2020/2021.....</i>	186
4.1.12	Jumlah Sekolah, Guru, dan Murid Sekolah Menengah Pertama Luar Biasa Negeri (SMPLBN) Menurut Kecamatan di Kabupaten Gunung Mas, 2019/2020 dan 2020/2021 <i>Number of Schools, Teachers, and Pupils in Public Exceptional Junior High Schools by Subdistrict in Gunung Mas Regency, 2019/2020 and 2020/2021.....</i>	187
4.1.12	Jumlah Sekolah, Guru, dan Murid Sekolah Menengah Atas Luar Biasa Negeri (SMALBN) Menurut Kecamatan di Kabupaten Gunung Mas, 2019/2020 dan 2020/2021 <i>Number of Schools, Teachers, and Pupils in Public Exceptional Senior High Schools by Subdistrict in Gunung Mas Regency, 2019/2020 and 2020/2021.....</i>	188
4.1.13	Angka Partisipasi Murni (APM) dan Angka Partisipasi Kasar (APK) Menurut Jenjang Pendidikan di Kabupaten Gunung Mas, 2019 dan 2020 <i>Net Participation Rates and Gross Participation Rates by Educational Level in Gunung Mas Regency, 2019 and 2020.....</i>	189
4.1.14	Persentase Penduduk Berumur 15 Tahun ke Atas yang Melek Huruf Menurut Kelompok Umur di Kabupaten Gunung Mas, 2019 dan 2020 <i>Percentage of Literate People Aged 15 Years and Over by Age Group in Gunung Mas Regency, 2019 and 2020.....</i>	190

4.2 KESEHATAN

HEALTH

4.2.1	Jumlah Desa ¹ /Kelurahan Yang Memiliki Sarana Kesehatan Menurut Kecamatan di Kabupaten Gunung Mas, 2018-2020 <i>Number of Villages¹ Having Health Facilities by Subdistrict in Gunung Mas Regency, 2018-2020.....</i>	191
4.2.2	Jumlah Tenaga Kesehatan Menurut Kecamatan di Kabupaten Gunung Mas, 2020 <i>Number of Medical Personnel by Subdistrict in Gunung Mas Regency, 2020.....</i>	197
4.2.3	Jumlah Dokter Spesialis, Dokter Umum, dan Dokter Gigi Menurut Kecamatan di Kabupaten Gunung Mas, 2020 <i>Number of Specialist Doctors, Generalist Doctor, and Dentist by in Gunung Mas Regency, 2020.....</i>	198
4.2.4	Jumlah Dokter Spesialis, Dokter Umum, dan Dokter Gigi Menurut Sarana Pelayanan Kesehatan di Kabupaten Gunung Mas, 2019 dan 2020 <i>Number of Medical Specialist, General Practitioners, and Dentists by Health Facilities in Gunung Mas Regency, 2019 and 2020.....</i>	199
4.2.5	Distribusi Persentase Wanita Berumur 15-49 Tahun yang Pernah Kawin dan Melahirkan Hidup dalam Dua Tahun Terakhir Menurut Penolong Persalinan di Kabupaten Gunung Mas, 2014-2020 <i>Percentage Distribution of Ever Married Women Aged 15-49 Years Who Had Live Birth in The Two Years Preceding The Survey by Last Birth Attendance in Gunung Mas Regency, 2014-2020.....</i>	200
4.2.6	Persentase Balita yang Pernah Mendapat Imunisasi Menurut Jenis Imunisasi dan Jenis Kelamin di Kabupaten Gunung Mas, 2020 <i>Percentage of Children Under Five Years Old Who Received Immunization by Type of Immunization and Sex in Gunung Mas Regency, 2020.....</i>	201
4.2.7	Persentase Penduduk yang Mempunyai Keluhan Kesehatan Selama Sebulan Terakhir Menurut Jenis Kelamin di Kabupaten Gunung Mas, 2014-2020 <i>Percentage of People Who Had Health Complaint During a Month Prior to The Survey by Sex in Gunung Mas Regency, 2014-2020.....</i>	202

4.2.8	Jumlah Kasus Penyakit Menurut Jenis Penyakit di Kabupaten Gunung Mas, 2019 dan 2020 <i>Number of Disease case by Type of Disease in Gunung Mas Regency, 2019 and 2020.....</i>	203
4.2.9	Jumlah Rumah Sakit Umum, Rumah Sakit Khusus, Rumah Sakit/ Rumah Bersalin, Puskesmas, Klinik/Balai Kesehatan, Posyandu, dan Polindes Menurut Kecamatan di Kabupaten Gunung Mas, 2019 dan 2020 <i>Number of General Hospital, Special Hospital, Maternity Hospital and Public Health Center, Medical Clinic, Integrated Service Post, Village maternity Cottage by Subdistrict in Gunung Mas Regency, 2019 and 2020</i>	207
4.2.10	Persentase Penduduk yang Mempunyai Keluhan Kesehatan dan Berobat Jalan Selama Sebulan Terakhir Menurut Jenis Kelamin di Kabupaten Gunung Mas, 2014-2020 <i>Percentage of People Who Had Health Complaint and Had Outpatient During a Month Prior to the Survey by Sex in Gunung Mas Regency, 2014-2020.....</i>	210
4.2.11	Distribusi Persentase Penduduk yang Mempunyai Keluhan Kesehatan Selama Sebulan Terakhir dan Tidak Berobat Jalan Menurut Alasan Utama Tidak Berobat Jalan di Kabupaten Gunung Mas, 2016-2020 <i>Percentage Distribution of People Who Had Health Complaint During a Month Prior to the Survey and Had Not Outpatient by Main Reason for not Outpatoent in Gunung Mas Regency, 2016-2020.....</i>	211
4.2.12	Persentase Penduduk Usia 15 Tahun Ke Atas yang Merokok dalam Sebulan Terakhir Menurut Kelompok Umur di Kabupaten Gunung Mas, 2018-2020 <i>Percentage of People Aged 15 Years and Above Who are Smoking During a Month Prior to The Survey by Age Group in Gunung Mas Regency, 2018-2020.....</i>	212
4.2.13	Persentase Penduduk yang Memiliki Jaminan Kesehatan Menurut Jenis Jaminan di Kabupaten Gunung Mas, 2019 dan 2020 <i>Percentage of Population Who Has Health Insurance by Types of Health Insurance in Gunung Mas Regency, 2019 and 2020</i>	213
4.2.14	Jumlah Kasus 10 Penyakit Terbanyak di Kabupaten Gunung Mas, 2020	214

	<i>Number of Cases of The 10 Most Disease in Gunung Mas Regency, 2020</i>	214
4.2.15	Jumlah Bayi Lahir, Bayi Berat Badan Lahir Rendah (BBLR), dan Bergizi Kurang Menurut Kecamatan di Kabupaten Gunung Mas, 2019 dan 2020 <i>Number of Births, Babies with Low Birth Weights (LBW), and Malnutrition by Type by Subdistrict in Gunung Mas Regency, 2019 and 2020</i>	215
4.2.16	Jumlah Kunjungan Wanita Hamil, Nifas/Menyusui, Bayi dan Anak Menurut Kecamatan di Kabupaten Gunung Mas, 2019 dan 2020 <i>Number of Visited Pregnancy Woman, Brastfeeding, Baby and Children by Subdistrict in Gunung Mas Regency, 2019 and 2020</i>	217
4.2.17	Jumlah Persalinan Hidup dan Persalinan Mati Menurut Kecamatan di Kabupaten Gunung Mas, 2019 dan 2020 <i>Number of Life Birth and Still Birth by Subdistrict in Gunung Mas Regency, 2019 and 2020</i>	219
4.2.18	Jumlah Klinik Keluarga Berencana (KKB) Menurut Kecamatan di Kabupaten Gunung Mas, 2019 dan 2020 <i>Number of Family Planning Clinics by Subdistrict in Gunung Mas Regency, 2019 and 2020</i>	221
4.2.19	Jumlah Pasangan Usia Subur dan Peserta KB Aktif Menurut Kecamatan dan Jenis Alat Kontrasepsi di Kabupaten Gunung Mas, 2019 dan 2020 <i>Number of Fertile Age Couples and Active Family Planning Participants by Type of Contrateptive in Gunung Mas Regency, 2019 and 2020</i>	222
4.2.20	Jumlah Peserta Keluarga Berencana Menurut Jalur Pelayanan dan Kecamatan di Kabupaten Gunung Mas, 2019 dan 2020 <i>Number of Family Planning Participants by Serviced Stripe and Subdistrict in Gunung Mas Regency, 2019 and 2020</i>	225
4.2.21	Jumlah Peserta Program JKN-KIS di Kabupaten Gunung Mas, 2019-2020 <i>Number of Population Who Has Health Insurance in Gunung Mas Regency, 2019-2020</i>	226
4.2.22	Jumlah Peserta Program JKN-KIS Segmen Penerima Bantuan Iuran (PBI) APN dan APBD Menurut Kecamatan di Kabupaten Gunung Mas, 2019-2020.....	227

<i>Number of Population Who Has Health Insurance for Poor and Near Poor by Subdistrict in Gunung Mas Regency, 2019-2020.....</i>	227
--	-----

4.3 PERUMAHAN DAN LINGKUNGAN

HOUSING AND ENVIRONMENT

4.3.1	Distribusi Persentase Rumah Tangga Menurut Luas Lantai di Kabupaten Gunung Mas (m ²), 2019-2020 <i>Percentage Distribution of Household by Floor Area in Gunung Mas Regency (m²), 2019-2020.....</i>	228
4.3.2	Distribusi Persentase Rumah Tangga Menurut Sumber Air Minum di Kabupaten Gunung Mas, 2019-2020 <i>Percentage Distribution of Household by Source of Drinking Water in Gunung Mas Regency, 2019-2020</i>	229
4.3.3	Distribusi Persentase Rumah Tangga Menurut Sumber Penerangan di Kabupaten Gunung Mas, 2019-2020 <i>Percentage Distribution of Household by Lighting Source in Gunung Mas Regency, 2019-2020.....</i>	230
4.3.4	Distribusi Persentase Rumah Tangga Menurut Penggunaan Fasilitas Tempat Buang Air Besar di Kabupaten Gunung Mas, 2019 dan 2020 <i>Percentage Distribution of Household by Type of Toilet Facility Used by The Household in Gunung Mas Regency, 2019 and 2020.....</i>	231
4.3.5	Distribusi Persentase Rumah Tangga Menurut Bahan Bakar Utama untuk Memasak di Kabupaten Gunung Mas, 2019 dan 2020 <i>Percentage Distribution of Household by Type of Main Cooking Fuel in Gunung Mas Regency, 2019 and 2020.....</i>	232
4.3.6	Distribusi Persentase Rumah Tangga Menurut Status Penguasaan Bangunan Tempat Tinggal di Kabupaten Gunung Mas, 2019 dan 2020 <i>Percentage Distribution of Household by Dwelling Ownership Status in Gunung Mas Regency, 2019 and 2020.....</i>	233
4.3.7	Distribusi Persentase Rumah Tangga Menurut Jenis Lantai Terluas di Kabupaten Gunung Mas, 2019 dan 2020 <i>Percentage Distribution of Household by Main Material of Dwelling Floor in Gunung Mas Regency, 2019 and 2020.....</i>	234

4.3.8	Persentase Rumah Tangga yang Memiliki Akses Terhadap Sumber Air Minum Bersih dan Sumber Air Minum Layak di Kabupaten Gunung Mas, 2014-2020 <i>Percentage of Household by Cleaned Drinking Water and Improved Drinking Water in Gunung Mas Regency, 2014-2020</i>	235
4.3.9	Pelaksanaan Pendaftaran Tanah Sistematis Lengkap (PTSL) yang Dilaksanakan oleh Kantor Wilayah Badan Pertanahan Nasional di Kabupaten Gunung Mas, 2019 dan 2020 <i>Number of PTSL Programme by Regional Office of National Land Agency in Gunung Mas Regency, 2019 and 2020</i>	236
4.3.10	Jumlah Surat Keputusan Pemerintah Mengenai Hak-Hak Atas Tanah Menurut Kecamatan di Kabupaten Gunung Mas, 2019 dan 2020 <i>Number of Land-law Certificate of Government by Subdistrict in Gunung Mas Regency, 2019 and 2020</i>	237
4.3.11	Luas Tanah Yang Telah Dilaksanakan Pemberian Hak Atas Tanah Menurut Jenisnya dan Kecamatan (m ²) di Kabupaten Gunung Mas, 2019 dan 2020 <i>Land Area Given Land-law by Type and Subdistrict (m²) in Gunung Mas Regency, 2019 and 2020</i>	239
4.3.12	Jumlah Sertifikat Tanah yang Dikeluarkan Menurut Jenis Hak Atas Tanah dan Kecamatan di Kabupaten Gunung Mas, 2019 dan 2020 <i>Number of Land Certificate Issued by Type and Subdistrict in Gunung Mas Regency, 2019 and 2020</i>	241
4.4	KRIMINALITAS	
	CRIME	
4.4.1	Jumlah Tindak Pidana, Risiko Penduduk Terjadi Tindak Pidana per 100.000 Penduduk, Persentase Penyelesaian Tindak Pidana, dan Selang Waktu Terjadinya Tindak Pidana di Kabupaten Gunung Mas, 2015-2019..... <i>Number of Crime, Crime Rate per 100,000 Population, Percentage of Crime Clearance, and Time Interval of Crime Occurance in Gunung Mas Regency, 2015-2019.....</i>	243
4.4.2	Jumlah Tindak Pidana Menurut Kecamatan di Kabupaten Gunung Mas, 2016-2020 <i>Number of Crime by Subdistrict in Gunung Mas Regency, 2016-2020....</i>	244

4.4.3	Jumlah Penyelesaian Tindak Pidana Menurut Kecamatan di Kabupaten Gunung Mas, 2016-2020 <i>Number of Crime Clearance Rate by Subdistrict in Gunung Mas Regency, 2016-2020.....</i>	245
4.4.4	Data Pelanggaran Lalu Lintas di Kabupaten Gunung Mas, 2016-2020 <i>Violence of Traffic Data in Gunung Mas Regency, 2016-2020.....</i>	246
4.4.5	Jumlah Kejahatan/Pelanggaran Keamanan dan Ketertiban Menurut Jenis Tindak Pidana dan Penanganan di Kabupaten Gunung Mas, 2019 dan 2020 <i>Number of Criminal/Violation Security and order By Criminal Offense and Care in Gunung Mas Regency, 2019 and 2020</i>	247
4.5	AGAMA DAN SOSIAL LAINNYA RELIGION AND OTHER SOCIAL AFFAIRS	
4.5.1	Jumlah Jemaah Haji yang Diberangkatkan ¹ ke Tanah Suci Mekah Menurut Kecamatan di Kabupaten Gunung Mas, 2016-2020 <i>Number of Hajji Pilgrims Departured¹ to the Holyhand of Mecca by Subdistrict in Gunung Mas Regency, 2016-2020</i>	250
4.5.2	Nikah, Talak dan Cerai Menurut Kecamatan di Kabupaten Gunung Mas, 2018-2020 <i>Number of Marriages and Divorces by Subdistricts in Gunung Mas Regency, 2018-2020.....</i>	253
4.5.3	Jumlah Perceraian Menurut Faktor Menurut Kecamatan di Kabupaten Gunung Mas, 2020 <i>Number of Divorces by Factors by Subdistrict in Gunung Mas Regency, 2020</i>	256
4.5.4	Jumlah Penduduk Menurut Kecamatan dan Agama yang Dianut di Kabupaten Gunung Mas, 2020 <i>Population by Subdistrict and Religion in Gunung Mas Regency, 2020</i>	259
4.5.5	Jumlah Tokoh Agama Menurut Kecamatan dan Agama yang Dianut di Kabupaten Gunung Mas, 2020 <i>Religious Figures by Subdistrict and Religion in Gunung Mas Regency, 2020</i>	261
4.5.6	Jumlah Tempat Peribadatan Menurut Kecamatan di Kabupaten Gunung Mas, 2020	262

	Halaman Page
	262
4.5.7	263
4.5.8	266
4.5.9	268
4.5.10	280
4.5.11	281
4.5.12	282
4.5.13	283
4.5.14	

	<i>Gunung Mas Regency, 2020</i>	284
4.6	KEMISKINAN	
	POVERTY	
4.6.1	Garis Kemiskinan, Jumlah, dan Persentase Penduduk Miskin di Kabupaten Gunung Mas, 2011-2020 <i>Poverty Line, Number, and Percentage of Poor People in Gunung Mas Regency, 2011-2020</i>	287
4.6.2	Indeks Kedalaman Kemiskinan dan Indeks Keparahan Kemiskinan di Kabupaten Gunung Mas, 2011-2020 <i>Poverty Gap Index and Poverty Severity Index in Gunung Mas Regency, 2011-2020</i>	288
4.6.3	Capaian Indeks Pembangunan Manusia dan Indikator Pendukungnya di Kabupaten Gunung Mas , 2016-2020 <i>Performance of Indicators Human Development Index and Supporters Indicator in Gunung Mas Regency, 2016-2020</i>	289
5.	PERTANIAN, KEHUTANAN, PETERNAKAN, DAN PERIKANAN/ AGRICULTURE, FORESTRY, LIVESTOCK, AND FISHERY	
5.1	TANAMAN PANGAN	
	FOOD CROPS	
5.1.1	Luas Panen, Produksi GKG, Produksi padi ¹ , dan Konsumsi Beras di Kabupaten Gunung Mas, 2019 dan 2020 ² <i>Harvested Area, Production of Paddy, Production of Rice, and Consumption of Rice in Gunung Mas Regency, 2019 and 2020²</i>	305
5.2	HORTIKULTURA	
	HORTICULTURE	
5.2.1	Luas Panen Tanaman Sayuran Menurut Kecamatan dan Jenis Tanaman di Kabupaten Gunung Mas (ha), 2019 dan 2020 <i>Harvested Area of Vegetables by Subdistrict and Kind of Plant in Gunung Mas Regency (ha), 2019 and 2020</i>	306
5.2.2	Produksi Tanaman Sayuran Menurut Kecamatan dan Jenis Tanaman di Kabupaten Gunung Mas (kuintal), 2019 dan 2020.....	310

	<i>Production of Vegetables by Subdistrict and Kind of Plant in Gunung Mas Regency (quintal), 2019 dan 2020.....</i>	310
5.2.3	Luas Panen Tanaman Sayuran dan Buah–Buahan Semusim Menurut Jenis Tanaman di Kabupaten Gunung Mas (ha), 2016-2020 <i>Harvested Area of Seasonal Vegetables and Fruits by Kind of Plant in Gunung Mas Regency (ha), 2016-2020.....</i>	314
5.2.4	Produksi Tanaman Sayuran dan Buah–Buahan Semusim Menurut Jenis Tanaman (Kuintal), 2016-2020 <i>Production of Seasonal Vegetables and Fruits by Kind of Plant (Quintal), 2016-2020</i>	316
5.2.5	Luas Panen Tanaman Biofarmaka Menurut Kecamatan dan Jenis Tanaman di Kabupaten Gunung Mas (m ²), 2019 dan 2020 <i>Harvested Area of Medicinal Plants by Subdistrict and Kind of Plant in Gunung Mas Regency (m²), 2019 and 2020</i>	318
5.2.6	Produksi Tanaman Biofarmaka Menurut Kecamatan dan Jenis Tanaman di Kabupaten Gunung Mas (kg), 2019 and 2020 <i>Production of Medicinal Plants by Subdistrict and Kind of Plant in Gunung Mas Regency (kg), 2019 and 2020</i>	321
5.2.7	Luas Panen Tanaman Biofarmaka Menurut Jenis Tanaman di Kabupaten Gunung Mas, 2016-2020 <i>Harvested Area of Medicinal Plants by Kind of Plant in Gunung Mas Regency, 2016-2020.....</i>	324
5.2.8	Produksi Tanaman Biofarmaka Menurut Jenis Tanaman di Kabupaten Gunung Mas (kg), 2016-2020 <i>Production of Medicinal Plants by Kind of Plant in Gunung Mas Regency (kg), 2016-2020</i>	325
5.2.9	Luas Panen Tanaman Hias Menurut Kecamatan dan Jenis Tanaman di Kabupaten Gunung Mas, 2019 dan 2020 <i>Harvested Area of Ornamental Plants by Subdistrict and Kind of Plant in Gunung Mas Regency, 2019 and 2020</i>	326
5.2.10	Produksi Tanaman Hias Menurut Kecamatan dan Jenis Tanaman di Kabupaten Gunung Mas, 2019 dan 2020 <i>Production of Ornamental Plants by Subdistrict and Kind of Plant in Gunung Mas Regency, 2019 and 2020.....</i>	331
5.2.11	Luas Panen Tanaman Hias Menurut Jenis Tanaman di Kabupaten Gunung Mas, 2016-2020.....	336

	Halaman Page
	<i>Harvested Area of Ornamental Plants by Kind of Plant in Gunung Mas Regency, 2016-2020</i> 336
5.2.12	Produksi Tanaman Hias Menurut Jenis Tanaman (tangkai) di Kabupaten Gunung Mas, 2016-2020 <i>Production of Ornamental Plants by Kind of Plant in Gunung Mas (stalks), 2016-2020</i> 338
5.2.13	Produksi Buah-buahan Menurut Kecamatan dan Jenis Tanaman di Kabupaten Gunung Mas (kuintal), 2019 dan 2020 <i>Production of Fruits by Subdistrict and Kind of Plant in Gunung Mas Regency (quintal), 2019 and 2020</i> 340
5.2.14	Produksi Buah-Buahan dan Sayuran Tahunan Menurut Jenis Tanaman di Kabupaten Gunung Mas (kuintal), 2016-2020 <i>Production of Annual Fruits and Vegetables by Kind of Plant in Gunung Mas Regency (quintal), 2016-2020</i> 345
5.3	PERKEBUNAN ESTATE CROPS
5.3.1	Luas Areal Tanaman Perkebunan Menurut Kecamatan dan Jenis Tanaman (ha) di Kabupaten Gunung Mas, 2019 dan 2020 <i>Planted Area of Estate Crops by Subdistrict and Type of Crops (ha) in Gunung Mas Regency, 2019 and 2020</i> 347
5.3.2	Produksi Perkebunan Menurut Kecamatan dan Jenis Tanaman (ton) di Kabupaten Gunung Mas, 2019 dan 2020 <i>Production of Estate by Subdistrict and Type of Crops (ton) in Gunung Mas Regency, 2019 and 2020</i> 351
5.3.3	Luas Areal Tanaman Perkebunan Besar Menurut Kecamatan dan Jenis Tanaman (ha) di Kabupaten Gunung Mas, 2019 dan 2020 <i>Planted Area of Large Estate Crops by Subdistrict and Type of Crops (ha) in Gunung Mas Regency, 2019 and 2020</i> 355
5.3.4	Luas Areal Tanaman Perkebunan Rakyat Menurut Kecamatan dan Jenis Tanaman (ha) di Kabupaten Gunung Mas, 2019 dan 2020 <i>Planted Area of Smallholders Estate Crops by Subdistrict and Type of Crops (ha) in Gunung Mas Regency, 2019 and 2020</i> 359
5.3.5	Produksi Perkebunan Besar Menurut Kecamatan dan Jenis Tanaman (ton) di Kabupaten Gunung Mas, 2019 dan 2020 <i>Production of Large Estate by Subdistrict and Type of Crops (ton) in Gunung Mas Regency, 2019 and 2020</i> 363

5.3.6	Produksi Perkebunan Rakyat Menurut Kecamatan dan Jenis Tanaman (ton) di Kabupaten Gunung Mas, 2019 dan 2020 <i>Production of Large Estate by Subdistrict and Type of Crops (ton) in Gunung Mas Regency, 2019 and 2020.....</i>	367
5.3.7	Luas Areal Tanaman Perkebunan Karet Menurut Kecamatan dan Klasifikasi Tanaman (ha) di Kabupaten Gunung Mas, 2019 dan 2020 <i>Planted Area of Rubber Estate Crops by Subdistrict and Classification of Crops (ha) in Gunung Mas Regency, 2019 and 2020</i>	371
5.3.8	Luas Areal Tanaman Perkebunan Kelapa Menurut Kecamatan dan Klasifikasi Tanaman (ha) di Kabupaten Gunung Mas, 2019 dan 2020 <i>Planted Area of Coconut Estate Crops by Subdistrict and Classification of Crops (ha) in Gunung Mas Regency, 2019 and 2020</i>	373
5.3.9	Luas Areal Tanaman Perkebunan Rakyat Kelapa Sawit Menurut Kecamatan dan Klasifikasi Tanaman (ha) di Kabupaten Gunung Mas, 2019 dan 2020 <i>Planted Area of Smallholders Palm Oil Estate Crops by Subdistrict and Classification of Crops (ha) in Gunung Mas Regency, 2019 and 2020.....</i>	375
5.3.10	Luas Areal Tanaman Perkebunan Besar Kelapa Sawit Menurut Kecamatan dan Klasifikasi Tanaman (ha) di Kabupaten Gunung Mas, 2019 dan 2020 <i>Planted Area of Large Palm Oil Estate Crops by Subdistrict and Classification of Crops (ha) in Gunung Mas Regency, 2019 and 2020....</i>	377
5.4	KEHUTANAN FORESTRY	
5.4.1	Luas Kawasan Hutan dan Konservasi Perairan ¹ Menurut Kecamatan (ribu ha), 2017 <i>Extent of Forest Area, Inland Water, Coastal, and Marine Ecosystem¹ by Subdistrict in Gunung Mas Regency (thousand ha), 2017</i>	379
5.5	PETERNAKAN LIVESTOCK	

5.5.1	Populasi Ternak Menurut Kecamatan dan Jenis Ternak di Kabupaten Gunung Mas (ekor), 2019 dan 2020 <i>Livestock Population by Subdistrict and Kind of Livestock in Gunung Mas Regency (head), 2019 and 2020.....</i>	381
5.5.2	Populasi Unggas Menurut Kecamatan dan Jenis Unggas di Kabupaten Gunung Mas (ekor), 2019 dan 2020 <i>Poultry Population by Subdistrict and Kind of Poultry in Gunung Mas Regency (head), 2019 and 2020</i>	384
5.5.3	Jumlah Ternak yang dipotong di Rumah Potong Hewan (RPH) Menurut Kecamatan dan Jenis Ternak di Kabupaten Gunung Mas (ekor), 2019 dan 2020 <i>Livestock Slaughtered at Slaughtering House (Abattoir) by Subdistrict and Kind of Livestock in Gunung Mas Regency (head), 2019 and 2020</i>	386
5.5.4	Produksi Daging Ternak Menurut Kecamatan dan Jenis Ternak di Kabupaten Gunung Mas (kg), 2019 dan 2020 <i>Production of Meat by Subdistrict and Kind of Livestock in Gunung Mas Regency (kg), 2019 and 2020.....</i>	388
5.5.5	Produksi Daging Unggas Menurut Kecamatan dan Jenis Unggas di Kabupaten Gunung Mas (kg), 2019 dan 2020 <i>Production of Meat by Subdistrict and Kind of Poultry in Gunung Mas Regency (kg), 2019 and 2020.....</i>	390
5.5.6	Produksi Telur Unggas Menurut Kecamatan dan Jenis Unggas di Kabupaten Gunung Mas (kg), 2019 dan 2020 <i>Production of Eggs by Subdistrict and Kind of Poultry in Gunung Mas Regency (kg), 2019 and 2020.....</i>	392
5.6	PERIKANAN	
	FISHERY	
5.6.1	Produksi dan Nilai Produksi Perikanan Tangkap Menurut Kecamatan dan Jenis Penangkapan di Kabupaten Gunung Mas, 2020 <i>Production and Production Value of Fish Capture by Subdistrict and Type of Captures in Gunung Mas Regency, 2020.....</i>	393
5.6.2	Produksi dan Nilai Produksi Perikanan Tangkap di Perairan Umum Menurut Kecamatan dan Komoditas	

	Utama di Kabupaten Gunung Mas, 2020 <i>Production and Production Value of Inland Open Water Capture Fisheries by Subdistrict and Main Commodity in Gunung Mas Regency, 2020</i>	394
5.6.3	Produksi dan Nilai Produksi Perikanan Tangkap di Perairan Umum Menurut Kecamatan dan Lokasi di Kabupaten Gunung Mas, 2020 <i>Production and Production Value of Inland Open Water Capture Fisheries by Subdistrict and Location in Gunung Mas Regency, 2020</i>	396
5.6.4	Produksi Perikanan Budidaya Menurut Kecamatan dan Jenis Kegiatan di Kabupaten Gunung Mas, 2020 <i>Production of Aquaculture by Subdistrict and Type of Activity in Gunung Mas Regency, 2020</i>	397
5.6.5	Produksi dan Nilai Produksi Perikanan Budidaya Menurut Kecamatan dan Jenis Budidaya di Kabupaten Gunung Mas, 2020 <i>Production and Production Value of Aquaculture by Subdistrict and Type of Culture in Gunung Mas Regency, 2020</i>	398
5.6.6	Produksi dan Nilai Produksi Perikanan Budidaya Menurut Kecamatan dan Komoditas Utama di Kabupaten Gunung Mas, 2020 <i>Production and Production Value of Aquaculture by Subdistrict and Main Commodity in Gunung Mas Regency, 2020</i>	399

6. ENERGI/ENERGY

6.1	Daya Terpasang, Produksi, dan Distribusi Listrik PT. PLN (Persero) pada Unit Layanan Pelanggan (ULP) Kuala Kurun Wilayah Kabupaten Gunung Mas, Desember 2020 <i>Installed Electricity Power, Production, and Distribution of PT. PLN (Persero) at Kuala Kurun Unit Customer Service in Gunung Mas Regency, December 2020</i>	410
6.2	Jumlah Pelanggan Listrik Menurut PLN Unit Layanan Pelanggan (ULP) Kuala Kurun dan Golongan Tarif di Kabupaten Gunung Mas, 2020 <i>Number of Electricity Customers by PLN Kuala Kurun Unit Customer Service and Tariff Rate in Gunung Mas Regency, 2020</i>	411
6.3	Kekuatan Mesin Penggerak Pada PLN Unit Layanan Pelanggan (ULP) Kuala Kurun Wilayah Kabupaten Gunung Mas, Desember 2020	412

	<i>The Power of Driving Machines at PLN Kuala Kurun Unit Customer Service of Gunung Mas Regency, December 2020.....</i>	412
6.4	Jumlah Pelanggan dan Air yang Disalurkan Menurut Kategori Pelanggan PDAM Tirta Bahalap, 2020 <i>Number of Customers and Distributed Water by Category Customer PDAM Tirta Bahalap, 2020.....</i>	413
6.5	Kapasitas Produksi Air Bersih Menurut Lokasi Unit di Kabupaten Gunung Mas, 2019 dan 2020 <i>Capacity of Water Productions by Location of Water Units in Gunung Mas Regency, 2019 and 2020.....</i>	414
6.6	Produksi Air Bersih yang disalurkan Menurut Lokasi Unit di Kabupaten Gunung Mas, 2019 dan 2020 <i>Water Productions by Location of Water Units in Gunung Mas Regency, 2019 and 2020.....</i>	415

7. PARIWISATA DAN PERDAGANGAN/TOURISM AND TRADE

7.1 PARIWISATA TOURISM

7.1.1	Jumlah Akomodasi Hotel Menurut Kecamatan di Kabupaten Gunung Mas, 2019 dan 2020 <i>Number of Hotel Accomodation by Subdistrict in Gunung Mas Residence, 2019 and 2020.....</i>	427
7.1.2	Daftar Objek Wisata Menurut Nama, Jenis Objek, dan Lokasi di Kabupaten Gunung Mas, 2020 <i>List of Tourism Attractions by Name, Type of Attractions, and Location in Gunung Mas Regency, 2020.....</i>	428
7.1.3	Jumlah Usaha Restoran/Rumah Makan Terdaftar di Kabupaten Gunung Mas, 2016-2020 <i>Number of Listed Restaurant in Gunung Mas Regency, 2016-2020.....</i>	430
7.1.4	Jumlah Wisatawan Domestik dan Mancanegara di Kabupaten Gunung Mas, 2013 - 2020 <i>Number of Tourist in Gunung Mas Regency, 2013 - 2020.....</i>	431

7.2 PERDAGANGAN TRADE

7.2.1	Jumlah Perizinan yang Diterbitkan DPMPSTSP Kabupaten Gunung Mas Menurut Jenis Izinnya, 2016-2020 <i>Number of Permits Issued by Investment and Licensing Service Office of Gunung Mas by Type of Permission, 2016-2020</i>	432
7.2.2	Jumlah Pemasukan dan Penyaluran Beras yang Disalurkan di Kabupaten Gunung Mas, 2020 <i>Number of Rice Distribution and Importation Has Distributed in Gunung Mas Regency, 2020</i>	433
7.2.3	Jumlah Beras yang Disalurkan di Kabupaten Gunung Mas melalui Gudang GSP Kuala Kurun Menurut Bulan dan Penerima, 2020 <i>Number of Distributed Rice in Gunung Mas Regency through the Kuala Kurun GSP Barn by Months and Recipients, 2020</i>	434

8. TRANSPORTASI DAN KOMUNIKASI/ TRANSPORTATION AND COMMUNICATION

8.1 TRANSPORTASI

TRANSPORTATION

8.1.1	Panjang Jalan Menurut Pemerintahan yang Berwenang Mengelolanya di Kabupaten Gunung Mas (km), 2016-2020 <i>Length of Roads by Level of Government Authority in Gunung Mas Regency (km), 2016-2020</i>	443
8.1.2	Panjang Jalan Menurut Jenis Permukaan Jalan di Kabupaten Gunung Mas (km), 2016-2020 <i>Length of Roads by Type of Road Surface in Gunung Mas Regency (km), 2016-2020</i>	444
8.1.3	Panjang Jalan Menurut Kondisi Jalan di Kabupaten Gunung Mas (km), 2016-2020 <i>Length of Roads by Road Condition in Gunung Mas Regency (km), 2016-2020</i>	445
8.1.4	Panjang Jalan Menurut Kelas Jalan di Kabupaten Gunung Mas (km), 2016-2020 <i>Length of Roads by Class of Road in Gunung Mas Regency (km), 2016-2020</i>	446
8.1.5	Jumlah Kendaraan Bermotor Menurut Jenisnya di Kabupaten Gunung Mas,2016-2020	

	Halaman Page
	<i>Number of Motorized Vehicles by Type of Vehicles in Gunung Mas Regency, 2016-2020</i> 447
8.1.6	Lalu Lintas Angkutan Udara Dalam Negeri Menurut Bulan di Bandar Udara Sangkalemu, Kuala Kurun, 2020 <i>Domestic Air Traffics by Month on the Airport Sangkalemu, Kuala Kurun, 2020</i> 448
8.2	KOMUNIKASI COMMUNICATION
8.2.1	Jumlah Kantor Pos Menurut Kecamatan di Kabupaten Gunung Mas, 2020 <i>Number of Post Office by Subdistrict in Gunung Mas Regency, 2020</i> 450
8.2.2	Lalu Lintas Pos Indonesia dan Giro di Kabupaten Gunung Mas, 2018-2020 <i>Traffics of Indonesian Post and Giro in Gunung Mas Regency, 2018-2020</i> 451
9.	PERBANKAN, INVESTASI, DAN KOPERASI/ BANKING, INVESTMENT, AND COOPERATIVE
9.1	PERBANKAN BANKING
9.1.1	Jumlah Kantor Bank di Kabupaten Gunung Mas, 2020 <i>Number of Bank Office in Gunung Mas Regency, 2020</i> 462
9.1.2	Jumlah Aktiva Rupiah dan Valuta Asing Bank Umum dan BPR di Kabupaten Gunung Mas (juta rupiah), 2020 <i>Total Commercial and Rural Bank Assets in Rupiah and Foreign Exchange by Month and Region in Gunung Mas Regency (million rupiahs), 2020</i> 463
9.1.3	Posisi Simpanan Masyarakat Rupiah dan Valuta Asing Bank Umum dan BPR Menurut Bulan di Kabupaten Gunung Mas (juta rupiah), 2020 <i>Outstanding of Private Deposit in Rupiah and Foreign Currency Commercial and Rural Banks by Month in Gunung Mas Regency</i>

	Halaman Page
	464
9.1.4	465
9.1.5	466
9.2	
9.2.1	467
9.2.2	469
9.3	
9.3.1	

	Halaman Page
<i>Regency, 2016 - 2020</i>	471
9.3.2 Jumlah Koperasi Menurut Jenis Koperasi dan Kecamatan di Kabupaten Gunung Mas, 2020 <i>Number of Cooperative by Kind of Cooperative and Subdistrict in Gunung Mas Regency, 2020</i>	472
9.3.3 Jumlah Koperasi dan Perkembangan Koperasi di Kabupaten Gunung Mas, 2012-2020 <i>Number of Cooperative and Development of Cooperative in Gunung Mas Regency, 2012-2020</i>	473

10. PENGELUARAN PENDUDUK DAN KONSUMSI/ POPULATION EXPENDITURE AND FOOD CONSUMPTION

10.1 Persentase Penduduk Menurut Golongan Pengeluaran Per Kapita Sebulan di Kabupaten Gunung Mas, 2018-2020 <i>Percentage of Population by Expenditure Class Per Capita Per Month in Gunung Mas Regency, 2018-2020</i>	481
10.2 Rata-rata Pengeluaran Per Kapita Sebulan Untuk Makanan dan Bukan Makanan di Kabupaten Gunung Mas, 2020 <i>Average Expenditure Per capita Per Month of Food and Non Food in Gunung Mas Regency, 2020</i>	482
10.3 Rata-rata Pengeluaran Per Kapita Sebulan Untuk Makanan dan Bukan Makanan di Kabupaten Gunung Mas, 2015-2020 <i>Average Expenditure Per Capita of Food and Non Food Per Month in Gunung Mas Regency, 2015-2020</i>	483
10.4 Rata-rata Pengeluaran Per Kapita Sebulan Menurut Kelompok Komoditas di Kabupaten Gunung Mas (rupiah), 2019-2020 <i>Average Expenditure Per Capita Per Month by Commodity Group in Gunung Mas Regency (rupiahs), 2019-2020</i>	484
10.5 Persentase Pengeluaran Per Kapita Sebulan Menurut Kelompok Komoditas di Kabupaten Gunung Mas, 2019-2020 <i>Percentage of Monthly Expenditure Per Capita by Commodity Group in Gunung Mas Regency, 2019-2020</i>	486
10.6 Rata-rata Pengeluaran Per Kapita Sebulan Menurut Kelompok Komoditas dan Kelompok Pengeluaran di Kabupaten Gunung Mas (rupiah), 2020 <i>Average Expenditure Per Capita Per Month by Commodity Group</i>	

	<i>and Expenditure Group in Gunung Mas Regency (rupiahs), 2020.....</i>	488
10.7	Rata-rata Konsumsi Kalori per Kapita Sehari Menurut Kelompok Komoditas Makanan dan Kelompok Pengeluaran di Kabupaten Gunung Mas (Kkal), 2020 <i>Average Calorie Consumption Per Capita Per Day by Food Commodity and Expenditure Group in Gunung Mas Regency (Kcal), 2020.....</i>	490
10.8	Rata-rata Konsumsi Protein per Kapita Sehari Menurut Kelompok Komoditas Makanan dan Kelompok Pengeluaran di Kabupaten Gunung Mas (Gram), 2020 <i>Average Protein Consumption Per Capita Per Day by Food Commodity and Expenditure Group in Gunung Mas Regency (Gram), 2020.....</i>	491

11. SISTEM NERACA REGIONAL/SYSTEM OF REGIONAL ACCOUNTS

11.1 PRODUK DOMESTIK REGIONAL BRUTO GROSS REGIONAL DOMESTIC PRODUCT

11.1	Produk Domestik Regional Bruto Atas Dasar Harga Berlaku Menurut Lapangan Usaha (miliar rupiah), 2017–2020 <i>Gross Regional Domestic Product at Current Market Prices by Industry (billion rupiahs), 2017-2020.....</i>	504
11.2	Produk Domestik Regional Bruto Atas Dasar Harga Konstan 2010 Menurut Lapangan Usaha (miliar rupiah), 2017-2020 <i>Gross Regional Domestic Product at 2010 Constant Market Prices by Industry (billion rupiahs), 2017-2020.....</i>	508
11.3	Distribusi Persentase Produk Domestik Regional Bruto Atas Dasar Harga Berlaku Menurut Lapangan Usaha (persen), 2017-2020 <i>Percentage Distribution of Gross Regional Domestic Product at Current Market Prices by Industry (percent), 2017-2020.....</i>	512
11.4	Laju Pertumbuhan Produk Domestik Regional Bruto Atas Dasar Harga Konstan 2010 Menurut Lapangan Usaha (persen), 2017-2020 <i>Growth Rate of Gross Regional Domestic Product at 2010 Constant Market Prices by Industry (percent), 2017-2020.....</i>	516
11.5	Produk Domestik Regional Bruto Atas Dasar Harga Berlaku Menurut Jenis Pengeluaran di Kabupaten Gunung	

	Mas (miliar rupiah), 2016–2019 ¹ <i>Gross Regional Domestic Product at Current Market Prices by Type of Expenditure in Gunung Mas Regency (billion rupiahs), 2016–2019¹.....</i>	520
11.6	Produk Domestik Regional Bruto Atas Dasar Harga Konstan 2010 Menurut Jenis Pengeluaran di Kabupaten Gunung Mas (jutaan rupiah), 2016–2019 ¹ <i>Gross Regional Domestic Product at 2010 Constant Market Prices by Type of Expenditure in Gunung Mas Regency (million rupiahs), 2016–2019¹.....</i>	521
11.7	Laju Pertumbuhan Produk Domestik Regional Bruto Atas Dasar Harga Konstan 2010 Menurut Jenis Pengeluaran di Kabupaten Gunung Mas (persen), 2016–2019 ¹ <i>Growth Rate of Gross Regional Domestic Product at 2010 Constant Market Prices by Type of Expenditure in Gunung Mas Regency (percent), 2016–2019¹.....</i>	522
11.8	Distribusi Produk Domestik Regional Bruto Atas Dasar Harga Berlaku Menurut Jenis Pengeluaran di Kabupaten Gunung Mas (persen), 2016–2019 ¹ <i>Distribution of Gross Regional Domestic Product at Current Market Prices by Type of Expenditure in Gunung Mas Regency (percent), 2016–2019¹.....</i>	523
11.9	Laju Implisit Produk Domestik Regional Bruto Menurut Jenis Pengeluaran di Kabupaten Gunung Mas (persen), 2016–2019 <i>Implicit Growth Rate of Gross Regional Domestic Product by Type of Expenditure in Gunung Mas Regency (percent), 2016–2019.....</i>	524

12. PERBANDINGAN ANTAR KABUPATEN/KOTA/ REGENCY/MUNICIPAL COMPARISON

12.1	Luas Daerah Menurut Kabupaten/Kota di Provinsi Kalimantan Tengah (Km ²), 2020 <i>Total Area by Regency/Municipality in Kalimantan Tengah Province (Square.Km), 2020.....</i>	533
12.2	Jumlah Penduduk Menurut Kabupaten/Kota di Provinsi Kalimantan Tengah, 2016-2020 <i>Population by Regency/ Municipality in Kalimantan Tengah Province, 2016-2020.....</i>	534

12.3	Jumlah Penduduk Menurut Jenis Kelamin dan Rasio Jenis Kelamin per Kabupaten/Kota di Provinsi Kalimantan Tengah, 2020 <i>Population by Sex and Sex Ratio by Regency/ Municipality in Kalimantan Tengah Province, 2020</i>	535
12.4	Jumlah Penduduk Miskin Menurut Kabupaten/Kota di Provinsi Kalimantan Tengah (ribu), 2016-2020 <i>Number of Population below Poverty Line by Regency/Municipality in Kalimantan Tengah Province (thousand), 2016-2020</i>	536
12.5	Garis Kemiskinan, Persentase Penduduk Miskin (P0), Indeks Kedalaman Kemiskinan (P1) dan Indeks Keparahan Kemiskinan (P2) Menurut Kabupaten/Kota di Provinsi Kalimantan Tengah, 2020 <i>Poverty Line, Percentage of Population Below Poverty Line (P0), Poverty Gap Index (P1) and Poverty Severity Index (P2) by Regency/ Municipality in Kalimantan Tengah Province, 2020</i>	537
12.6	Indeks Gini Menurut Kabupaten/Kota di Provinsi Kalimantan Tengah, 2015-2020 <i>Gini Index by Regency/Municipality in Kalimantan Tengah Province, 2015-2020</i>	538
12.7	Laju Pertumbuhan Produk Domestik Regional Bruto Atas Dasar Harga Konstan 2010 Menurut Kabupaten/Kota di Provinsi Kalimantan Tengah (persen), 2015-2019 <i>Growth Rate of Gross Regional Domestic Product at 2010 Constant Market Prices by Regency/Municipality in Kalimantan Tengah Province (percent), 2015-2019</i>	539
12.8	Produk Domestik Regional Bruto Atas Dasar Harga Konstan 2010 Menurut Kabupaten/Kota di Provinsi Kalimantan Tengah (juta rupiah), 2016–2020 <i>Gross Regional Domestic Product at 2010 Constant Market Prices by Regency/Municipality in Kalimantan Tengah Province (million rupiahs), 2016–2020</i>	540
12.9	Indeks Pembangunan Manusia (IPM) Menurut Kabupaten/ Kota di Provinsi Kalimantan Tengah, 2016-2020 <i>Human Development Index (HDI) by Regency/Municipality in Kalimantan Tengah Province, 2016-2020</i>	541
12.10	Indeks Kemahalan Konstruksi (IKK) Menurut Kabupaten/Kota	

	di Provinsi Kalimantan Tengah, 2016-2020 <i>Construction Cost Index by Regency/Municipality in Kalimantan Tengah Province, 2016-2020</i>	542
12.11	Upah Minimum Regional (UMR) Menurut Kabupaten/ Kota di Provinsi Kalimantan Tengah, 2016-2020 <i>Minimum Regional Wages by Regency/Municipality in Kalimantan Tengah Province, 2016-2020</i>	543

<https://gumaskab.bps.go.id>

DAFTAR GAMBAR/LIST OF FIGURES

		Halaman Page
1.1	Persentase Luas Daerah menurut Kecamatan di Kabupaten Gunung Mas (%), 2020 <i>Percentage Area of Subdistrict in Gunung Mas Regency (%), 2020.....</i>	9
1.2	Jumlah Curah Hujan dan Hari Hujan Menurut Bulan di Pos Hujan Kuala Kurun, 2020 <i>Number of Precipitation and Number of Rainy Days by Month in Kuala Kurun Post Rain, 2020</i>	10
2.1	Persentase Anggota Dewan Perwakilan Rakyat Daerah (DPRD) Menurut Partai Politik di Kabupaten Gunung Mas, 2020 <i>Percentage of Regional House of Representative's Member by Political Parties in Gunung Mas Regency, 2020</i>	38
2.2	Persentase Pegawai Negeri Sipil Daerah Menurut Tingkat Pendidikan di Kabupaten Gunung Mas, Desember 2020 <i>Percentage of Regional Civil Servants by Educational Level in Gunung Mas Regency, December 2020.....</i>	39
3.1	Persentase Penduduk Menurut Kecamatan di Kabupaten Gunung Mas, 2020 <i>Percentage of Population by Subdistrict in Gunung Mas Regency, 2020</i>	101
3.2	Penduduk Berumur 15 Tahun ke Atas yang Bekerja Selama Seminggu yang Lalu Menurut Kelompok Umur dan Jenis Kelamin di Kabupaten Gunung Mas, 2020 <i>Population 15 Years of Age and Over who Worked During The Previous Week by Age Group and Sex in Gunung Mas Regency, 2020</i>	102
4.1	Jumlah Desa ¹ /Kelurahan yang Memiliki Fasilitas Sekolah Menurut Tingkat Pendidikan di Kabupaten Gunung Mas, 2018-2020 <i>Number of Villages¹ Having Educational Facilities by Educational Level in Gunung Mas Regency, 2018-2020</i>	154

	Halaman Page	
4.2	Jumlah Tenaga Kesehatan ¹ di Kabupaten Gunung Mas, 2020 <i>Number of Medical Personnel¹ in Gunung Mas Regency, 2020</i>	155
5.1	Persentase Luas Areal Tanaman Perkebunan di Kabupaten Gunung Mas (persen), 2020 <i>Percentage of Planted Area of Estate Crops in Gunung Mas Regency (percent), 2020</i>	292
5.2	Persentase Produksi Daging Unggas di Kabupaten Gunung Mas (persen), 2020 <i>Percentage of Production of Meat in Gunung Mas Regency (percent), 2020</i>	293
6.1	Persentase Pelanggan Listrik di Kabupaten Gunung Mas, 2020 <i>Percentage of Electricity Customers in Gunung Mas Regency, 2020</i>	408
6.2	Persentase Pelanggan Air di PDAM Tirta Bahalap, 2019-2020 <i>Percentage of Water Customers in PDAM Tirta Bahalap, 2019-2020</i>	409
7.1	Jumlah Restaurant/Rumah Makan Terdaftar di Kabupaten Gunung Mas, 2020 <i>Number of Listed Restaurant by Subdistrict in Gunung Mas Regency, 2020</i>	426
7.2	Persentase Wisatawan di Kabupaten Gunung Mas, 2016-2020 <i>Percentage of Tourist in Gunung Mas Regency, 2016-2020</i>	426
8.1	Panjang Jalan Menurut Kondisi Jalan di Kabupaten Gunung Mas (km), 2018-2020 <i>Length of Roads by Road Condition in Gunung Mas Regency (km), 2018-2020</i>	442
9.1	Jumlah Koperasi Unit Desa (KUD) Menurut Kecamatan di Kabupaten Gunung Mas, 2019-2020 <i>Number of Village Unit Cooperative by Subdistrict in Gunung Mas Regency, 2019-2020</i>	461
10.1	Rata-rata Pengeluaran Per Kapita Sebulan Untuk Makanan dan Bukan Makanan di Kabupaten Gunung Mas, 2016-2020 <i>Average Expenditure Per Capita of Food and Non Food Per Month in Gunung Mas Regency, 2016-2020</i>	480

11.1	Laju Pertumbuhan Ekonomi Kabupaten Gunung Mas (persen), 2015-2020 <i>Growth of Economic in Gunung mas Regency (percent), 2015-2020</i>	503
12.1	Persentase Penduduk Menurut Kabupaten/ Kota di Provinsi Kalimantan Tengah, 2020 <i>Percentage of Population by Regency/Municipality in Kalimantan Tengah Province, 2020</i>	531
12.2	Indeks Pembangunan Manusia (IPM) Menurut Kabupaten/ Kota di Provinsi Kalimantan Tengah, 2019-2020 <i>Human Development Index (HDI) by Regency/ Municipality in Kalimantan Tengah Province, 2019-2020</i>	532

PENJELASAN UMUM/EXPLANATORY NOTES

Tanda-tanda, satuan-satuan, dan lain-lainnya yang digunakan dalam publikasi ini adalah sebagai berikut:

Symbols, measurement units, and acronyms which are used in this publication, are as follows:

1. TANDA-TANDA/SYMBOLS

Data tidak tersedia/Data not available	: ...
Tidak ada atau nol /Null or zero	: -
Data dapat diabaikan/Data negligible	: 0
Tanda decimal/Decimal point	: ,
Data tidak dapat ditampilkan/Not applicable	: NA
Angka estimasi/Estimated figures	: e
Angka diperbaiki/Revised figures	: r
Angka sementara/Preliminary figures	: x
Angka sangat sementara/Very preliminary figures	: xx
Angka sangat sangat sementara/Very very preliminary figures	: xxx

2. SATUAN/UNITS

barel/barrel	: 158,99 liter/litres = 1/6,2898 m ³
hektar (ha)/hectare (ha)	: 10 000 m ²
kilometer (km)/kilometres (km)	: 1 000 meter/meters (m)
knot/knot	: 1,8523 km/jam (km/hour)
kuintal/quintal	: 100 kg
KWh	: 1 000 Watt hour
MWh	: 1 000 KWh
liter (untuk beras)/litre (for rice)	: 0,80 kg
MMSCF	: 1/35,3 m ³
metrik ton (m.ton)/metric ton (m. ton)	: 0,98421 long ton = 1 000 kg
ons/ounce	: 28,31 gram/grams
ton	: 1 000 kg

Satuan lain: buah, dus, butir, helai/lembar, kaleng, batang, pulsa, ton kilometer (ton-km), jam, menit, persen (%).

Other units: unit, pack, pieces, sheet, tin, pulse, ton-kilometres(ton-km), hour, minute, percent (%).

Perbedaan angka di belakang koma disebabkan oleh pembulatan angka.

The difference in decimal numbers is caused by rounding.

DAFTAR SINGKATAN/ LIST OF ABBREVIATIONS

AIDS	: <i>Acquired Immunodeficiency Syndrome</i>
APBD	: <i>Anggaran Pendapatan dan Belanja Daerah/Local Government Budget</i>
BCG	: <i>Bacillus Calmette Guerin</i>
DPT	: <i>Difteri, Pertusis, Tetanus</i>
RB	: <i>Rumah Bersalin/Delivery House</i>
Pustu	: <i>Puskesmas pembantu/Auxiliary Public Health Center</i>
BP	: <i>Balai Pengobatan/Polyclinic</i>
Jamkesmas	: <i>Jaminan kesehatan masyarakat miskin/Poor public health insurance</i>
SIUP	: <i>Surat Ijin Usaha Perdagangan/Trading Permission Letter</i>
TDP	: <i>Tanda Daftar Perusahaan/Company Registration Identity</i>

Statistik Kunci, 2017–2020 Key Statistics, 2017–2020

Rincian/Description	Satuan/Unit	2017	2018	2019	2020
(1)	(2)	(3)	(4)	(5)	(6)
SOSIAL/SOCIAL					
Penduduk ¹ /Population ¹	ribu/thousand	112,5	117,4	119,9	135,4
Laju Pertumbuhan Penduduk ¹ /Population Growth ¹	%	1,72 ¹	1,89	2,10	3,28
Angka Harapan Hidup ¹ -e ₀ /Life Expectancy Rate ¹	tahun/years	70,15	70,24	70,23	70,40
Angka Melek Huruf Usia 15+/Literacy Rate Aged 15+	%	99,81	99,74	99,67	99,91
Tingkat Partisipasi Angkatan Kerja -TPAK ² Labour Force Participation Rate-LFPR ²	%	74,87 ³	75,76 ³	73,78 ³	71,22 ³
Tingkat Pengangguran Terbuka-TPT ² Unemployment Rate-UR ²	%	1,17 ⁴	2,19 ⁴	2,64 ⁴	2,49 ⁴
Penduduk Miskin ⁵ /Poor People ⁴	ribu/thousand	6,67	5,96	5,86	5,78
Persentase Penduduk Miskin ⁴ Percentage of Poor People ⁴	%	5,83	5,10	4,91	4,75
Indeks Pembangunan Manusia-IPM ⁵ Human Development Index ⁵	–	69,95	70,23	70,65	70,81
EKONOMI/ECONOMIC					
Produk Domestik Bruto (PDRB) Harga Berlaku ⁶ Gross Domestic Bruto (GDRP) at Current Price ⁶	miliar rupiah billion rupiahs	4 694,4	5 159,2 ^x	5 738,1 ^x	6 270,2 ^{xx}
Laju Pertumbuhan Ekonomi ⁸ /Economic Growth ⁷	%	6,63	6,87	7,21 ^x	3,36 ^{xx}
Wisatawan Asing/Foreign Tourists	–	90	67	84	8
Realisasi Penanaman Modal Dalam Negeri-PMDN Realization of Domestic Investment	triliun rupiah trillion rupiahs	...	3,6	4,0	4,4
Realisasi Penanaman Modal Asing-PMA Realization of Foreign Investment	juta/million US\$...	199,9	220,7	243,6

Catatan/Notes: ¹ Data 2006–2009: berdasarkan hasil SUPAS 2005; mulai 2010: Hasil proyeksi penduduk Indonesia 2010–2035 (pertengahan tahun/Juni)/Data in 2006–2009: based on SUPAS 2005; since 2010: The result of Indonesia population projection 2010–2035 (mid year/June)

² Kondisi Agustus/Condition at August

³ Menggunakan penimbang hasil proyeksi penduduk tahun 2010–2035/Weighted by the 2010–2035 population projection

⁴ Kondisi Maret/Condition at March

⁵ Sejak tahun 2010, IPM dihitung dengan metode baru. Komponen IPM metode baru adalah angka harapan hidup saat lahir, harapan lama sekolah, rata-rata lama sekolah, dan pengeluaran per kapita/Since 2010, HDI was calculated using new method. New HDI component are life expectancy at birth, expected years of schooling, means years of schooling, and expenditure per capita

⁶ Mulai tahun 2010 mengadopsi System of National Account 2008 (SNA 2008)/Since 2010 is in line with System of National Account 2008 (SNA 2008)

⁷ Sebelum 2011 menggunakan tahun dasar 2000 (2000=100), mulai 2011 menggunakan tahun dasar 2010 (2010=100)/Before 2011 using 2000 base year (2000=100), since 2011 using 2010 base year (2010=100)

⁸ Mulai 2010 proyeksi penduduk berdasarkan hasil SP2010/Since 2010 population projection based on SP2010

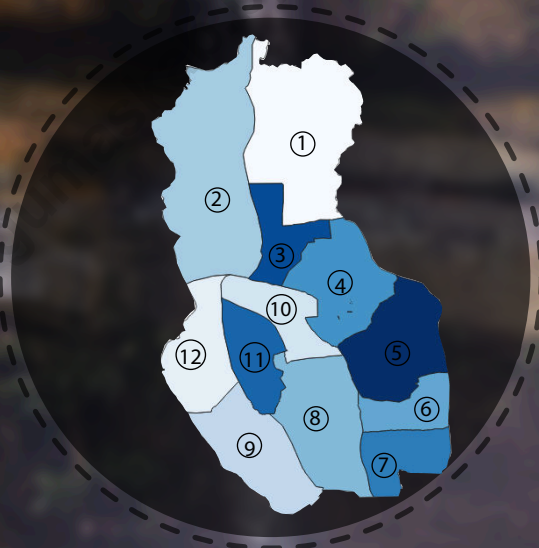
1

GEOGRAFI DAN IKLIM GEOGRAPHY AND CLIMATE



Luas Wilayah Kabupaten Gunung Mas 10.804 km²

Total Area of Gunung Mas Regency is 10.804km².



2020

- | | | |
|--|-------------------------------------|---|
| ① Miri Manasa - 1.542 km ² | Damang Batu - 1.425 km ² | ② |
| ③ Kahayan Hulu Utara - 1.589 km ² | Tewah - 1.079 km ² | ④ |
| ⑤ Kurun - 876 km ² | Mihing Raya - 343 km ² | ⑥ |
| ⑦ Sepang - 397 km ² | Rungan - 710 km ² | ⑧ |
| ⑨ Manuhing - 1.113 km ² | Rungan Hulu - 738 km ² | ⑩ |
| ⑪ Rungan Barat - 391 km ² | Manuhing Raya - 601 km ² | ⑫ |

PENJELASAN TEKNIS

1. **Kabupaten Gunung Mas** merupakan salah satu kabupaten pemekaran dari Kabupaten Kapuas pada tahun 2002 berdasarkan UU Nomor 5 Tahun 2002.
2. **Secara astronomis**, Kabupaten Gunung Mas terletak antara $\pm 0^{\circ}17'05''$ Lintang Selatan sampai dengan $01^{\circ}39'40''$ Lintang Selatan dan $\pm 113^{\circ}00'45''$ Bujur Timur sampai dengan $114^{\circ}02'05''$ Bujur Timur.
3. **Berdasarkan posisi geografisnya**, Kabupaten Gunung Mas memiliki batas-batas: Utara – Kabupaten Murung Raya; Selatan – Kabupaten Pulang Pisau dan Kota Palangka Raya; Barat – Kabupaten Katingan dan Provinsi Kalimantan Barat; Timur – Kabupaten Kapuas dan Kabupaten Murung Raya.
4. **Kabupaten Gunung Mas terdiri dari 12 kecamatan**, yaitu Kecamatan Manuhing, Kecamatan Manuhing Raya, Kecamatan Rungan, Kecamatan Rungan Hulu, Kecamatan Rungan Barat, Kecamatan Sepang, Kecamatan Mihing Raya, Kecamatan Kurun, Kecamatan Tewah, Kecamatan Kahayan Hulu Utara, Kecamatan Damang Batu, dan Kecamatan Miri Manasa.
5. **Jarak dari Kabupaten** dihitung dari titik 0 kilometer Kabupaten Gunung Mas yaitu Tugu 0

TECHNICAL NOTES

1. **Gunung Mas Regency** is one of the regency which is a division of Kapuas Regency based on UU Number 5 at 2002.
2. **Astronomically**, Gunung Mas Regency is located between $\pm 0^{\circ}17'05''$ South Latitude and $01^{\circ}39'40''$ South Latitude and $\pm 113^{\circ}00'45''$ East Longitude and $114^{\circ}02'05''$ East Longitude.
3. **In terms of geographic position**, Gunung Mas Regency has boundaries as follows: North – Murung Raya Regency; South – Pulang Pisau Regency and Palangka Raya City; West – Katingan Regency and West Borneo Province; East – Kapuas Regency and Murung Raya Regency.
4. **Gunung Mas Regency has 12 subdistricts**, such as: Manuhing Subdistrict, Manuhing Raya Subdistrict, Rungan Subdistrict, Rungan Hulu Subdistrict, Rungan Barat Subdistrict, Sepang Subdistrict, Mihing Raya Subdistrict, Kurun Subdistrict, Tewah Subdistrict, Kahayan Hulu Utara Subdistrict, Damang Batu Subdistrict, and Miri Manasa Subdistrict.
5. **The distance from the subdistrict** are calculated from the capital Subdistrict or the Subdistrict office.

- Kilometer di Kuala Kurun.
6. **Jarak dari Kecamatan** dihitung dari ibukota kecamatan atau kantor kecamatan.
 7. **Meter di atas permukaan laut (disingkat mdpl)** adalah istilah yang digunakan untuk menjelaskan ketinggian suatu tempat dari permukaan laut, dinyatakan dalam meter.
 8. Badan Pusat Statistik (BPS) telah melakukan pendataan Potensi Desa (Podes) sejak tahun 1980. Sejak saat itu, Podes dilaksanakan secara rutin sebanyak 3 kali dalam kurun waktu sepuluh tahun untuk mendukung kegiatan Sensus Penduduk, Sensus Pertanian, ataupun Sensus Ekonomi. Dengan demikian, fakta penting terkait ketersediaan infrastruktur dan potensi yang dimiliki oleh setiap wilayah dapat dipantau perkembangannya secara berkala dan terus menerus.
 9. Sejak tahun 2008, pendataan Podes mengalami perubahan dengan adanya penambahan kuesioner suplemen kecamatan dan kabupaten/kota. Penambahan kuesioner tersebut bertujuan untuk meningkatkan manfaat data Podes bagi para konsumen data dan pemerintah daerah dalam perencanaan pembangunan wilayah.
 10. **Data Podes** merupakan satu-satunya sumber data kewilayahan yang muatannya beragam dan memberi gambaran
 6. **Jarak dari Kecamatan** dihitung dari ibukota kecamatan atau kantor kecamatan.
 7. **Meters above sea level (masl)** is a term used to describe the height of a point above sea level, expressed in meters.
 8. *BPS-Statistics Indonesia has been collecting village potential data since 1980. Podesn has been regularly implemented 3 (three) times within ten years to support the activities of the Population Census, Agriculture Census, or Economic Census. Thus, important facts related to the availability of infrastructure and the potential possessed by each region can be monitored regularly and continually.*
 9. *Since 2008, Podes data collecting has been changed especially in providing additional information from subdistrict and regency/municipality, using separate questionnaires. The goal of these changes is to provide more benefits for data users and local government in regional development planning.*
 10. **Podes data** is the only one source of spatial data consisting of various information and providing a picture of development progress

tentang situasi pembangunan suatu wilayah (regional). Ini berbeda dengan data dari hasil pendekatan rumah tangga yang lebih menekankan pada dimensi aktivitas sektoral. Keduanya sama penting dan menjadi kekayaan BPS.

11. Cakupan Wilayah

Pencacahan Podes dilakukan secara sensus terhadap seluruh wilayah administrasi pemerintah terendah setingkat desa (yaitu desa, kelurahan, nagari, Unit Permukiman Transmigrasi (UPT) yang masih dibina oleh kementerian terkait). Berdasarkan hasil Podes 2018, ada sebanyak 83.931 wilayah setingkat desa yang tersebar di 514 kabupaten/kota.

12. Metode Pengumpulan Data

Pengumpulan data Podes 2018 dilakukan melalui wawancara langsung oleh petugas terlatih dengan narasumber yang relevan. Petugas adalah aparatur ataupun mitra kerja BPS Kabupaten/Kota, sementara narasumber adalah kepala desa/lurah atau narasumber lain yang memiliki pengetahuan terhadap wilayah target pencacahan.

13. Desa/Kelurahan Tepi Laut adalah desa/kelurahan yang sebagian atau seluruh wilayahnya bersinggungan langsung dengan laut, baik berupa pantai maupun tebing karang.

in a region. The Podes data are different from data resulted from household surveys focusing on the dimension of sectoral activities. Both kind of data are important and become the trade mark of BPS-Statistics Indonesia on the data richness aspect.

11. Podes Coverage

Podes enumeration is implemented as a census of the lowest governmental administrative region equivalent to village (i.e. village, kelurahan, nagari, and Transmigration Settlement Unit which is still fostered by the relevant ministry). There were 83,931 village-level areas spread over 514 regencies/municipalities based on the result of Podes 2018.

12. Method of Data Collection

Data Collection of Podes 2018 carried out through direct interviews by trained personnel with relevant respondents. The interviewers are BPS Regency/City personnel or partners, meanwhile, the selected respondents are the village head/lurah head or other respondents who have the knowledge towards the target area of enumeration.

13. Coastal Village/Coastal Kelurahan is a village/kelurahan which some areas are intersect/directly adjacent to the sea, either gently sloping/flat beach or cliffs/reef.

14. **Desa/Kelurahan Bukan Tepi Laut** adalah desa/kelurahan yang wilayahnya tidak bersinggungan langsung dengan laut.
15. **Desa/Kelurahan Lereng/Puncak** adalah desa/kelurahan yang sebagian besar wilayahnya berada di puncak gunung/pegunungan atau terletak di antara puncak sampai lembah.
16. **Desa/Kelurahan Lembah** adalah desa/kelurahan yang wilayahnya sebagian besar terletak di antara dua gunung/pegunungan atau daerah yang mempunyai kedudukan lebih rendah dibandingkan daerah sekitarnya.
17. **Desa/Kelurahan Dataran** adalah desa/kelurahan yang sebagian besar wilayahnya tampak datar, rata, dan memberntang.
18. **Curah Hujan (mm)** adalah ketinggian air hujan yang terkumpul dalam penakar hujan pada tempat yang datar, tidak menyerap, tidak meresap dan tidak mengalir.
19. **Hari Hujan** adalah jumlah hari terjadinya hujan dalam satu bulan.
14. **Non Coastal Village/Coastal Kelurahan** is a village/kelurahan which has no area that intersect/directly adjacent to the sea.
15. **Slope/Peak Village/Kelurahan** is a village/kelurahan which the largest part of village lies on the on the peak mountain or between the peak and the valley.
16. **Valley Village/Kelurahan** is a village/kelurahan which largest part of the area is a low area between two mountains or area that have a position lower than the surrounding areas.
17. **Flat Land/Plain Village/Kelurahan** is a village/kelurahan which the largest part of village appears plane, flat, and stretched.
18. **Precipitation (mm)** is the height of rainwater collected in a graduated rain on a level, does not absorb, not pervasive and does not flow.
19. **Rainy Day** is the number of days of rain in a month.

ULASAN

Kabupaten Gunung Mas merupakan salah satu dari tiga belas kabupaten/kota di Provinsi Kalimantan Tengah, terletak antara $\pm 0^{\circ}17'05''$ - $01^{\circ}39'40''$ Lintang Selatan dan $\pm 113^{\circ}00'45''$ - $114^{\circ}02'05''$ Bujur Timur. Berdasarkan posisi geografisnya, berbatasan dengan Kabupaten Katingan dan Provinsi Kalimantan Barat di sebelah Barat, dan Kabupaten Kapuas dan Kabupaten Murung Raya di sebelah Timur, Kabupaten Murung Raya di sebelah Utara, Kabupaten Pulang Pisau dan Kota Palangka Raya di sebelah Selatan.

Luas wilayah Kabupaten Gunung Mas adalah 10.804 km² dan merupakan kabupaten terluas keenam dari 14 kabupaten yang ada di Kalimantan Tengah (7,04 persen dari luas Provinsi Kalimantan Tengah). Kecamatan Kahayan Hulu Utara memiliki wilayah terluas yaitu sebesar 1.589 km² atau sekitar 14,71 persen dari luas Kabupaten Gunung Mas. Sedangkan Kecamatan Mihing Raya memiliki luas daerah terkecil yaitu sebesar 343 km² (3,17 persen).

Terdapat 4 sungai utama di Kabupaten Gunung Mas yaitu Sungai Kahayan, Sungai Rungan, Sungai Manuhing, dan Sungai Miri. Sungai Kahayan merupakan sungai terpanjang yang melewati Kabupaten Gunung Mas. Sungai merupakan bagian penting dari Masyarakat Kabupaten Gunung Mas, dari nama-nama sungai tersebut dibentuk

DESCRIPTION

Gunung Mas Regency is one of thirteen regency in Kalimantan Tengah Province, it is located between $\pm 0^{\circ}17'05''$ - $01^{\circ}39'40''$ South Latitude and $\pm 113^{\circ}00'45''$ - $114^{\circ}02'05''$ East Longitude. In terms of geographic position, it borders by Katingan Regency and West Borneo Province to the west, by Kapuas Regency and Murung Raya Regency to the east, by Murung Raya Regency to the north, and by Pulang Pisau Regency and Palangka Raya City to the south.

Total area of Gunung Mas Regency is 10,804 square kilometres and it is the sixth largest regency from 14 regency in Kalimantan Tengah (7.04 percent of Kalimantan Tengah). Kahayan Hulu Utara Subdistrict has the largest area by 1,589 square kilometers or about 14.71 percent of total Gunung Mas area. While the smallest area is Mihing Raya Subdistrict which had 343 square kilometers (3.17 percent).

There are four main rivers in Gunung Mas is Kahayan River, Rungan River, Manuhing River and Miri River. Kahayan is the longest river that passes through Gunung Mas. The river is an important part of the Community Gunung Mas, of the names of these rivers formed residential areas were developed into villages and districts with the naming of the region according to the name that

wilayah-wilayah pemukiman yang berkembang menjadi desa-desa dan kecamatan dengan penamaan wilayah sesuai nama sungai yang melintasi.

Curah hujan di suatu tempat dipengaruhi antara lain oleh keadaan iklim, keadaan orografi, dan perputaran/pertemuan arus udara. Oleh karena itu, jumlah curah hujan beragam menurut bulan dan letak stasiun pengamat. Di Kabupaten Gunung Mas, terdapat 5 pos hujan yang terletak di Kuala Kurun, Takaras, Kampuri, Jakatan Raya, dan Tewah.

Rata-rata curah hujan di Kabupaten Gunung Mas sepanjang tahun 2020 berdasarkan pos hujan Kuala Kurun sebesar 259 milimeter. Angka tertinggi terjadi pada bulan April (358 milimeter), sedangkan angka terendah terjadi pada bulan Agustus (124 milimeter). Jumlah hari hujan tertinggi terjadi pada bulan Juni (15 hari hujan) dan terendah terjadi pada bulan September (8 hari hujan).

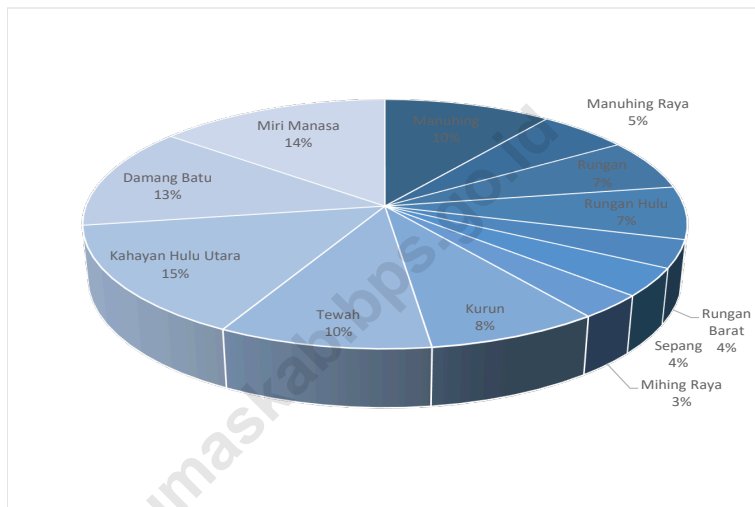
crosses the river.

Rainfall in the area is influenced by climate, orography, and cycling of air flow. Therefore, the volume of rainfall varied by month and place of observation station. In Gunung Mas Regency, there are five rain stations located in Kuala Kurun, Takaras, Kampuri, Jakatan Raya, and Tewah.

In average, the rainfall in Gunung Mas Regency during 2020 based on Kuala Kurun Rain Station was 259 milimeter. The highest was on April (358 milimeter), while the lowest one was recorded on Agustus (124 milimeter). The highest number of rainy days was on Juni (15 rainy days) and the lowest one was on September (8 rainy days).

Gambar 1.1
Figures

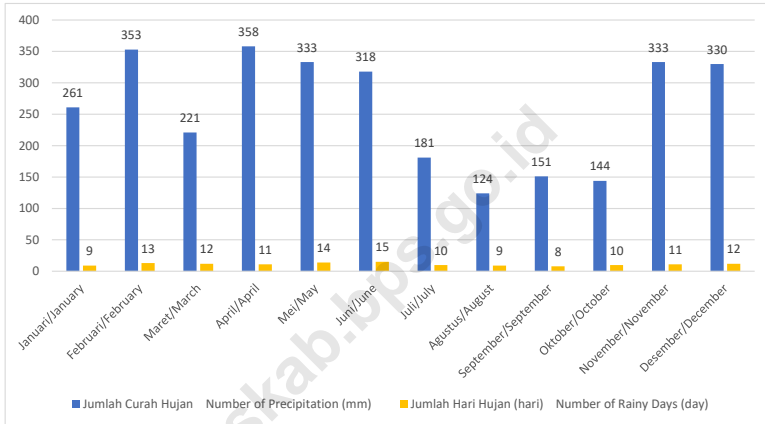
Persentase Luas Daerah menurut Kecamatan di Kabupaten Gunung Mas (%), 2020
Percentage Area of Subdistrict in Gunung Mas Regency (%), 2020



Sumber/Source : Sekretariat Daerah Kabupaten Gunung Mas/Administration Regional Secretariat of Gunung Mas Regency

Gambar 1.2
Figures

**Jumlah Curah Hujan dan Hari Hujan Menurut Bulan di
Pos Hujan Kuala Kurun, 2020**
*Number of Precipitation and Number of Rainy Days by
Month in Kuala Kurun Post Rain, 2020*



Sumber/Source : Badan Meteorologi Klimatologi dan Geofisika (BMKG)-Stasiun Meteorologi Tjilik Riwut Palangka Raya/BMKG-Tjilik Riwut Meteorologi Station of Palangka Raya

1.1 KEADAAN GEOGRAFI GEOGRAPHY CONDITION

Tabel 1.1.1 **Luas Daerah Menurut Kecamatan di Kabupaten Gunung Mas, 2020**
Table 1.1.1 **Total Area by Subdistrict in Gunung Mas Regency, 2020**

Kecamatan Subdistrict	Ibukota Kecamatan Capital of Subdistrict	Luas ¹ Total Area ¹ (km ² /sq.km)	Persentase terhadap Luas Kabupaten Percentage to Subdistrict's Area
(1)	(2)	(3)	(4)
Manuhing	Tumbang Talaken	1 113	10,3
Manuhing Raya	Tehang	601	5,56
Rungan	Jakatan Raya	710	6,57
Rungan Hulu	Tumbang Rahuyan	738	6,83
Rungan Barat	Rabambang	391	3,62
Sepang	Sepang Simin	397	3,67
Mihing Raya	Kampuri	343	3,17
Kurun	Kuala Kurun	876	8,11
Tewah	Tewah	1 079	9,99
Kahayan Hulu Utara	Tumbang Miri	1 589	14,71
Damang Batu	Tumbang Marikoi	1 425	13,19
Miri Manasa	Tumbang Napoi	1 542	14,27
Gunung Mas		10 804	100

Catatan/Note: ¹Berdasarkan Peraturan Daerah Kabupaten Gunung Mas Nomor 8 Tahun 2014 Tanggal 12 Agustus 2014/Based on Regional Regulation Gunung Mas Regency 8/2014, August 12, 2014

Sumber/Source: Sekretariat Daerah Kabupaten Gunung Mas/Administration Regional Secretariat of Gunung Mas Regency

Tabel
Table 1.1.2

**Jarak ke Ibukota Kabupaten Menurut Kecamatan di
Kabupaten Gunung Mas, 2020**
*Distance to the Capital by Subdistrict in Gunung Mas
Regency, 2020*

Kecamatan Subdistrict	Jarak ke Ibukota Distance to the Capital
(1)	(2)
Manuhing	79,2
Manuhing Raya	112,4
Rungan	44,2
Rungan Hulu	54,1
Rungan Barat	60,2
Sepang	68,35
Mihing Raya	35
Kurun	-
Tewah	28
Kahayan Hulu Utara	66
Damang Batu	85
Miri Manasa	104
Gunung Mas	

Sumber/Source: BPS, Pendataan Potensi Desa (Podes)/BPS-Statistics Indonesia, Village Potential Data Collection

Tabel
Table 1.1.3

Luas Wilayah Menurut Kecamatan dan Desa/Kelurahan di Kabupaten Gunung Mas (km²), 2020
Total Area by Subdistrict and Village/Kelurahan in Gunung Mas Regency (sq.km), 2020

Kecamatan Subdistrict	Desa/Kelurahan ¹ Village/Kelurahan ¹	Luas Total Area (km ² /sq.km)
(1)	(2)	(3)
Manuhing		1 113
	(001) Takaras	93
	(002) Bereng Jun	225
	(003) Fajar Harapan	12
	(005) Bangun Sari	11
	(006) Belawan Mulya	15
	(007) Bereng Belawan	6
	(008) Tumbang Sepan	70
	(009) Tumbang Talaken	351
	(010) Tangki Dahuyan	187
	(011) Tumbang Jalemu	44
	(012) Taringen	61
	(013) Gohong	38
Manuhing Raya		601
	(001) Tumbang Samui	87
	(002) Tumbang Oroi	28
	(003) Luwuk Tukau	149
	(004) Tehang	239
	(005) Tumbang Mantuhe	54
	(006) Putat Durei	44
Rungan		710
	(001) Parempai	52
	(002) Talangkah	23
	(003) Luwuk Langkuas	90
	(004) Tumbang Kajuei	100

Lanjutan Tabel/*Continued Table* 1.1.3

Kecamatan Subdistrict	Desa/Kelurahan ¹ Village/Kelurahan ¹	Luas Total Area (km ² /sq.km)
(1)	(2)	(3)
	(005) Luwuk Kantor	62
	(006) Tumbang Bunut	34
	(008) Tumbang Jutuh	22
	(009) Linau	45
	(010) Tumbang Baringei	87
	(011) Tumbang Malahoi	42
	(015) Jakatan Raya	40
	(016) Bereng Baru	31
	(017) Bereng Malaka	41
	(020) Karya Bakti	41
	(021) UPT Tumbang Jutuh	... ²
Rungan Hulu		738
	(001) Jangkit	105
	(003) Tumbang Lapan	135
	(004) Sangal	26
	(006) Batu Puter	125
	(007) Tumbang Rahuyan	74
	(008) Hantapang	51
	(009) Tumbang Mujai	87
	(010) Sei Antai	90
	(011) Tumbang Tuwe	45
Rungan Barat		391
	(001) Hujung Pata	32
	(002) Tumbang Jalemu Kajuei	30
	(003) Jalemu Raya	38
	(004) Jalemu Masulan	34
	(005) Tajah Antang Raya	20
	(006) Rabambang	46

Lanjutan Tabel/*Continued Table* 1.1.3

Kecamatan Subdistrict	Desa/Kelurahan ¹ Village/Kelurahan ¹	Luas Total Area (km ² /sq.km)
(1)	(2)	(3)
	(007) Mangkawuk	30
	(008) Tumbang Kuayan	42
	(009) Tumbang Langgah	27
	(010) Tusang Raya	36
	(011) Tumbang Bahanei	26
Sepang		397
	(001) Pematang Limau	58
	(002) Tampelas	56
	(003) Sepang Kota	57
	(004) Sepang Simin	57
	(005) Tewai Baru	57
	(006) Tanjung Karitak	56
	(007) Rabauh	56
Mihing Raya		343
	(001) Tuyun	58
	(002) Tumbang Empas	57
	(003) Rangan Tate	55
	(004) Kampuri	58
	(005) Tumbang Danau	57
	(006) Dahian Tambuk	58
Kurun		876
	(001) Pilang Munduk	38
	(002) Tumbang Hakau	27
	(003) Hurung Bunut	10
	(004) Tumbang Tariak	96
	(005) Tumbang Miwan	77
	(006) Tewang Pajangan	38
	(007) Tumbang Lampahung	58

Lanjutan Tabel/*Continued Table* 1.1.3

Kecamatan Subdistrict	Desa/Kelurahan ¹ Village/Kelurahan ¹	Luas Total Area (km ² /sq.km)
(1)	(2)	(3)
	(008) Teluk Nyatu	88
	(009) Tanjung Riu	58
	(010) Petak Bahandang	58
	(011) Tampang Tumbang Anjir	77
	(012) Kuala Kurun	121
	(013) Tumbang Tambirah	50
	(014) Tumbang Manyangan	23
	(015) Penda Pilang	57
Tewah		1 079
	(001) Sare Rangan	100
	(002) Tumbang Pajangei	88
	(003) Sumur Mas	108
	(004) Tewah	115
	(005) Kasintu	41
	(006) Upon Batu	93
	(007) Batu Nyiwuh	50
	(008) Tumbang Habaon	108
	(009) Tanjung Untung	117
	(010) Sandung Tambun	16
	(011) Sei Riang	86
	(012) Batu Nyapau	24
	(013) Rangan Mihing	37
	(014) Teluk Lawah	32
	(015) Tajau Urap	22
	(016) Karason Raya	42
Kahayan Hulu Utara		1 589
	(005) Tumbang Hamputung	179

Lanjutan Tabel/*Continued Table* 1.1.3

Kecamatan Subdistrict	Desa/Kelurahan ¹ Village/Kelurahan ¹	Luas Total Area (km ² /sq.km)
(1)	(2)	(3)
	(006) Batu Tangkui	65
	(007) Tumbang Pasangon	78
	(008) Tumbang Miri	206
	(009) Dandang	146
	(010) Penda Rangas	211
	(011) Tumbang Tajungan	119
	(012) Tumbang Takaoui	186
	(015) Tumbang Korik	78
	(016) Tumbang Sian	124
	(019) Tumbang Ponyoi	140
	(020) Teluk Kenduri	57
Damang Batu		1 425
	(001) Lawang Kanji	182
	(002) Tumbang Maraya	182
	(003) Tumbang Posu	191
	(004) Tumbang Marikoi	143
	(005) Karetau Rambangun	148
	(006) Tumbang Anoi	185
	(007) Karetau Surian	179
	(008) Tumbang Mahuroi	215
Miri Manasa		1 542
	(001) Tumbang Lapan	160
	(002) Tumbang Siruk	142
	(003) Tumbang Napoi	169
	(004) Buntoi	149
	(005) Tumbang Koroii	81
	(006) Mangkuhung	169

Lanjutan Tabel/*Continued Table* 1.1.3

Kecamatan <i>Subdistrict</i>	Desa/Kelurahan ¹ <i>Village/Kelurahan¹</i>	Luas <i>Total Area</i> (km ² /sq.km)
(1)	(2)	(3)
	(007) Tumbang Manyoi	98
	(008) Tumbang Masukih	143
	(009) Rangan Hiran	136
	(010) Harowu	216
	(011) Tumbang Hatung	96
Gunung Mas		10 804

Catatan/*Note*: ¹Kode Desa/Kelurahan Berdasarkan Perka no 120 Th 2020 tentang Klasifikasi Desa Perkotaan dan Perdesaan di Indonesia tahun 2020/ *Villages/Kelurahan Code based on The Head Regulation no. 120 of 2020 concerning the classification of rural and urban villages in Indonesia in 2020*

Sumber/*Source*: ²Bergabung dengan Desa Tumbang Kajuei/Still joins with Tumbang Kajuei Village
 Sekretariat Daerah Kabupaten Gunung Mas/*Administration Regional Secretariat of Gunung Mas Regency*

Tabel
Table 1.1.4

Luas Wilayah Kawasan Berdasarkan Rencana Tata Ruang Wilayah (RT RW)¹ di Kabupaten Gunung Mas, 2020
Total Area by Plan of Place System Jurisdiction¹ in Gunung Mas Regency, 2020

Rencanan Tata Ruang Wilayah (RTRW) Plan of Place System Jurisdiction		Luas Wilayah (ha) Total Area (ha)
(1)		(2)
A. Kawasan Lindung/ Protection Area		
1.	Kawasan Hutan Lindung/ Protection Forest Area	59 513
2.	Kawasan Perlindungan Setempat/ Local Protection Area	
-	Kawasan Sepadan Sungai/ River Border Area	47
-	Kawasan Sepadan Danau/ Lake Border Area	74
-	Kawasan ruang terbuka hijau perkotaan/ Urban Green Open Space	-
3.	Kawasan Suaka Alam Pelestarian Alam dan Cagar Alam dan Cagar Budaya/ Sanctuary Reserve and Nature Conservation and Cultural Heritage Area	
-	Kawasan Taman Hutan Raya/ Grand Forest Park Area	8 438
-	Kawasan Wisata Alam/ Nature Tourism Area	-
-	Kawasan Cagar Budaya/ Cultural Heritage Area	-
-	Koridor Satwa dan Dataran Tinggi/ Wildlife Corridor and Plateau	66 295
4.	Kawasan Rawan Bencana Alam/ Natural Disaster Prone Area	
-	Kawasan Rawan Banjir/ Flood Prone Area	-
-	Kawasan Rawan Kebakaran Lahan/ Land Fire Prone Area	-
B. Kawasan Budi Daya/ Cultivation Area		
1.	Kawasan Peruntukan Hutan Produksi/ Production Forest Designation Area	
-	Hutan Produksi Terbatas (HPT)/Limited Production Forest	195 425
-	Hutan Produksi Terbatas (HPT) Kawasan Pertanian/ Limited Production Forest Agricultural Area	18 077
-	Hutan Produksi (HP)/Production Forest	195 395
-	Hutan Kawasan Pertanian/Agricultural Forest	197 736
-	Hutan Produksi Konversi (HPK)/Convert Production Forest	243 761
2.	Kawasan Peruntukan Pertanian/ Agricultural Allocation Area	
-	APL - Kawasan Pertanian/APL-Agricultural Area	72 631
-	Kawasan Pertanian Tanaman Pangan/ Food Crop Agricultural Area	10 593

Lanjutan Tabel/*Continued Table 1.1.4*

Rencanan Tata Ruang Wilayah (RTRW) Plan of Place System Jurisdiction		Luas Wilayah (ha) Total Area (ha)
(1)	(2)	
- Kawasan Pertanian Tanaman Multicultural/ <i>Multi-cultural Agricultural Area</i>	-	
- Kawasan Pertanian Perkebunan/ <i>Plantation Agricultural Area</i>	-	
- Kawasan Pertanian Peternakan/ <i>Farm Livestock Area</i>	-	
- Kawasan Pertanian Perikanan/ <i>Fisheries Area</i>	-	
3. Kawasan Peruntukan Pertambangan/ <i>Mining Allocation Area</i>		
- Kawasan Pertambangan/ <i>Mining Area</i>	4 647	
- Pertambangan Mineral Logam/ <i>Metal Mineral Mining</i>	-	
- Kawasan Pertambangan Bukan Logam/ <i>Non-Metal Mining Area</i>	-	
- Kawasan Pertambangan Batuan/ <i>Rock Mining Area</i>	-	
4. Kawasan Peruntukan Pemukiman/ <i>Resettlement Allocation Area</i>		
- Kawasan Pemukiman Perikanan Perkotaan/ <i>Urban Fisheries Settlement Allocation Area</i>	4 721	
- Kawasan Peruntukan Pemukiman Pedesaan/ <i>Rural Settlement Allocation Area</i>	2 793	
5. Kawasan Peruntukan Industri/ <i>Industrial Designation Area</i>		
- Kawasan Pertambangan/ <i>Mining Ara</i>	255	
- Kawasan Peruntukan Industri Rumah Tangga/ <i>Household Industrial Designation Area</i>	-	
- Kawasan Peruntukan Industri Sedang dan Besar/ <i>Medium and Large Industrial Allocation Area</i>	-	
6. Kawasan Peruntukan Wisata/ <i>Tourism Designation Area</i>		
- Kawasan Peruntukan Wisata/ <i>Tourism Alotment Area</i>	-	
- Kawasan Peruntukan Wisata Budaya/ <i>Alocation of Cultural Tourism</i>	-	

Catatan/Note : ¹ Berdasarkan Perda No. 8 Tahun 2014 Tentang Rencana Tata Ruang Wilayah Kabupaten Gunung Mas/*Based on Regional Regulation No.8, 2014 About Plan of Place System Jurisdiction*

Sumber/Source: Badan Perencanaan, Penelitian dan Pengembangan Daerah Kabupaten Gunung Mas/*Regional Planning, Development, and Research Agency of Kabupaten Gunung Mas*

**Tabel
Table 1.1.5**

Jumlah Desa¹/Kelurahan Menurut Kecamatan dan Letak Geografi di Kabupaten Gunung Mas, 2020
Number of Villages¹/Kelurahan by Subdistrict and Geographical Location in Gunung Mas Regency, 2020

Kecamatan Subdistrict	Tepi Laut Coastal	Bukan Tepi Laut Non-Coastal
(1)	(2)	(3)
Manuhing	-	12
Manuhing Raya	-	6
Rungan	-	15
Rungan Hulu	-	9
Rungan Barat	-	11
Sepang	-	7
Mihing Raya	-	6
Kurun	-	15
Tewah	-	16
Kahayan Hulu Utara	-	12
Damang Batu	-	8
Miri Manasa	-	11
Gunung Mas	-	128

Catatan/Note: ¹Desa pada tabel ini termasuk Unit Permukiman Transmigrasi (UPT) yang masih dibina oleh kementerian terkait/
Villages in this table include Transmigration Settlement Unit which is still fostered by the relevant ministries

Sumber/Source: BPS, Pendataan Potensi Desa (Podes)/BPS-Statistics Indonesia, Village Potential Data Collection

Tabel
Table 1.1.6

Jumlah Desa¹/Kelurahan Menurut Kecamatan dan Topografi Wilayah di Kabupaten Gunung Mas, 2020
Number of Villages¹/Kelurahan by Subdistrict and Topographical Areas in Gunung Mas Regency, 2020

Kecamatan Subdistrict	Lembah Valley	Lereng/Puncak Slope	Dataran Flat
(1)	(2)	(3)	(4)
Manuhing	-	-	12
Manuhing Raya	-	-	6
Rungan	-	1	14
Rungan Hulu	-	1	8
Rungan Barat	-	1	10
Sepang	-	2	5
Mihing Raya	-	1	5
Kurun	-	9	6
Tewah	-	3	13
Kahayan Hulu Utara	-	12	-
Damang Batu	-	3	5
Miri Manasa	-	11	-
Gunung Mas	-	44	84

Catatan/Note: ¹Desa pada tabel ini termasuk Unit Permukiman Transmigrasi (UPT) yang masih dibina oleh kementerian terkait/
Villages in this table include Transmigration Settlement Unit which is still fostered by the relevant ministries
Sumber/Source: BPS, Pendataan Potensi Desa (Podes)/BPS-Statistics Indonesia, Village Potential Data Collection

Tabel
Table 1.1.7

**Status Kualitas Air Sungai di Kabupaten Gunung Mas,
2019 dan 2020**
*Status of River Water Quality in Gunung Mas Regency, 2019
and 2020*

Nama Sungai <i>River Name</i>	Nama Titik Sampling <i>Total Sampling Drop</i>	Indeks Polusi <i>Pollution Index</i>	2019
			Kisaran Status Mutu Air Sungai Berdasarkan Kriteria Mutu Air Peraturan Pemerintah 82/2001 Kelas II <i>Range of River Water Quality Status Pursuant to Water Quality Criteria Regulation Government 82/2001 Class II</i>
(1)	(2)	(3)	(4)
Sungai Miri	Napoi	2,07	CEMAR RINGAN
	Desa Siruk	2,89	CEMAR RINGAN
	Tumbang Lapan	2,48	CEMAR RINGAN
Sungai Kahayan	Teluk Kanduri	4,27	CEMAR RINGAN
	Tewah	3,34	CEMAR RINGAN
	Sepang	6,26	CEMAR SEDANG
Sungai Manuhing	Tumbang Talaken	4,13	CEMAR RINGAN
	Luwuk Tukau	3,62	CEMAR RINGAN
	Takaras	3,34	CEMAR RINGAN
Sungai Rungan	Bereng Malaka	2,41	CEMAR RINGAN
	Guhung Rawai	4,13	CEMAR RINGAN
	Tumbang Rahuyan	6,06	CEMAR SEDANG

Lanjutan Tabel/*Continued Table 1.1.7*

Nama Sungai <i>River Name</i>	Nama Titik Sampling <i>Total Sampling Drop</i>	Indeks Polusi <i>Pollution Index</i>	2020
			Kisaran Status Mutu Air Sungai Berdasarkan Kriteria Mutu Air Peraturan Pemerintah 82/2001 Kelas II <i>Range of River Water Quality Status Pursuant to Water Quality Criteria Regulation Government 82/2001 Class II</i>
(1)	(2)	(5)	(6)
Sungai Miri	Napoi	5,57	CEMAR RINGAN
	Desa Siruk	4,19	CEMAR RINGAN
	Tumbang Lapan	3,83	CEMAR RINGAN
Sungai Kahayan	Teluk Kanduri	2,91	CEMAR RINGAN
	Tewah	2,96	CEMAR RINGAN
	Sepang	2,92	CEMAR SEDANG
Sungai Manuhing	Tumbang Talaken	3,43	CEMAR RINGAN
	Luwuk Tukau	5,14	CEMAR RINGAN
	Takaras	4,38	CEMAR RINGAN
Sungai Rungan	Bereng Malaka	2,76	CEMAR RINGAN
	Guhung Rawai	4,14	CEMAR RINGAN
	Tumbang Rahuyan	3,08	CEMAR SEDANG

Sumber/*Source*: Dinas Lingkungan Hidup, Kehutanan dan Perhubungan Kabupaten Gunung Mas/*Environmental, Forest and Transportation Agency of Kabupaten Gunung Mas Regency*

1.2 KEADAAN IKLIM CLIMATE CONDITION

Tabel 1.2.1 **Jumlah Curah Hujan dan Hari Hujan Menurut Bulan di Pos Hujan Kuala Kurun, 2020**
Number of Precipitation and Number of Rainy Days by Month in Kuala Kurun Post Rain, 2020

Bulan Month	Jumlah Curah Hujan Number of Precipitation (mm)	Jumlah Hari Hujan (hari) Number of Rainy Days (day)
(1)	(2)	(3)
Januari/January	261	9
Februari/February	353	13
Maret/March	221	12
April/April	358	11
Mei/May	333	14
Juni/June	318	15
Juli/July	181	10
Agustus/August	124	9
September/September	151	8
Oktober/October	144	10
November/November	333	11
Desember/December	330	12

Sumber/Source: Badan Meteorologi Klimatologi dan Geofisika (BMKG)-Stasiun Meteorologi Tjilik Riwut Palangka Raya/BMKG-Tjilik Riwut Meteorologi Station of Palangka Raya

Tabel
Table 1.2.2

Jumlah Curah Hujan dan Hari Hujan Menurut Bulan di Pos Hujan Takaras, 2020
Number of Precipitation and Number of Rainy Days by Month in Takaras Post Rain, 2020

Bulan Month	Jumlah Curah Hujan Number of Precipitation (mm)	Jumlah Hari Hujan (hari) Number of Rainy Days (day)
(1)	(2)	(3)
Januari/January	277	18
Februari/February	225	15
Maret/March	126	14
April/April	152	19
Mei/May	111	15
Juni/June	69	16
Juli/July	98	17
Agustus/August	65	12
September/September	175	17
Oktober/October	118	19
November/November	133	19
Desember/December	62	15

Sumber/Source: Badan Meteorologi Klimatologi dan Geofisika (BMKG)-Stasiun Meteorologi Tjilik Riwut Palangka Raya/BMKG-Tjilik Riwut Meteorologi Station of Palangka Raya

Tabel
Table 1.2.3

Jumlah Curah Hujan dan Hari Hujan Menurut Bulan di Pos Hujan Kampuri, 2020
Number of Precipitation and Number of Rainy Days by Month in Kampuri Post Rain, 2020

Bulan Month	Jumlah Curah Hujan Number of Precipitation (mm)	Jumlah Hari Hujan (hari) Number of Rainy Days (day)
(1)	(2)	(3)
Januari/January	253	20
Februari/February	276	16
Maret/March	231	16
April/April	409	21
Mei/May	417	18
Juni/June	328	16
Juli/July	257	20
Agustus/August	184	14
September/September	276	18
Oktober/October	347	20
November/November	532	22
Desember/December	258	18

Sumber/Source: Badan Meteorologi Klimatologi dan Geofisika (BMKG)-Stasiun Meteorologi Tjilik Riwut Palangka Raya/BMKG-Tjilik Riwut Meteorologi Station of Palangka Raya

Tabel
Table 1.2.4

Jumlah Curah Hujan dan Hari Hujan Menurut Bulan di Pos Hujan Jakatan Raya, 2020
Number of Precipitation and Number of Rainy Days by Month in Jakatan Raya Post Rain, 2020

Bulan Month	Jumlah Curah Hujan Number of Precipitation (mm)	Jumlah Hari Hujan (hari) Number of Rainy Days (day)
(1)	(2)	(3)
Januari/January	381	17
Februari/February	510	19
Maret/March	294	17
April/April	345	17
Mei/May	326	18
Juni/June	240	15
Juli/July	361	21
Agustus/August	205	16
September/September	449	19
Oktober/October	408	21
November/November	401	20
Desember/December	226	17

Sumber/Source: Badan Meteorologi Klimatologi dan Geofisika (BMKG)-Stasiun Meteorologi Tjilik Riwut Palangka Raya/BMKG-Tjilik Riwut Meteorologi Station of Palangka Raya

Tabel
Table 1.2.5

Jumlah Curah Hujan dan Hari Hujan Menurut Bulan di Pos Hujan Tewah, 2020
Number of Precipitation and Number of Rainy Days by Month in Tewah Post Rain, 2020

Bulan Month	Jumlah Curah Hujan Number of Precipitation (mm)	Jumlah Hari Hujan (hari) Number of Rainy Days (day)
(1)	(2)	(3)
Januari/January	401	15
Februari/February	426	19
Maret/March	489	17
April/April	451	13
Mei/May	432	19
Juni/June	309	17
Juli/July	254	16
Agustus/August	146	14
September/September	458	18
Oktober/October	498	20
November/November	410	17
Desember/December	258	16

Sumber/Source: Badan Meteorologi Klimatologi dan Geofisika (BMKG)-Stasiun Meteorologi Tjilik Riwut Palangka Raya/BMKG-Tjilik Riwut Meteorologi Station of Palangka Raya

2

**PEMERINTAHAN
GOVERNMENT**

0,2%

Golongan I/Range I

12,4%

Golongan II/Range II

62,9%

Golongan III/Range III

24,5%

Golongan IV/Range IV

2020

**Jumlah Pegawai Negeri Sipil Daerah sebesar 2.449,
dengan persentase perempuan lebih banyak (57,1%)
daripada persentase laki-laki (42,9%)**

*Number of Regional Civil Servants is 2.449, and woman
regional civil servants (57.1%) percertage more
than man (42.9%).*



PENJELASAN TEKNIS

1. Kabupaten Gunung Mas terdiri dari 12 kecamatan dan 128 desa/kelurahan (termasuk upt). Kecamatan pemekaran terbaru adalah Kecamatan Rungan Barat. Pada tahun 2013, sebagian wilayah Kecamatan Rungan dan Rungan Hulu dipecah dan digabungkan menjadi Kecamatan Rungan Barat.
2. Kecamatan Tewah memiliki jumlah desa terbanyak di Kabupaten Gunung Mas.
3. Kabupaten Gunung Mas dipimpin oleh seorang Bupati dibantu oleh Wakil Bupati. Dalam menjalankan tugas pemerintahan eksekutif, Bupati membawahi beberapa Dinas, Badan, Kantor, dan lembaga pemerintah daerah lainnya.
4. **Dewan Perwakilan Rakyat Daerah atau disingkat DPRD** adalah lembaga perwakilan rakyat daerah yang melaksanakan fungsi-fungsi pemerintah daerah sebagai mitra sejajar Pemerintah Daerah. Fungsi DPRD mencakup fungsi legilasi, fungsi anggaran, dan fungsi pengawasan. DPRD dipimpin oleh seorang Ketua DPRD, sedangkan administrasi di dalamnya dilaksanakan oleh Sekretariat DPRD.
5. **Kelurahan** adalah pembagian wilayah administratif di Indonesia di bawah kecamatan. Dalam

TECHNICAL NOTES

1. *Gunung Mas Regency is consisted of 12 subdistrict and 128 villages (include upt). The latest expansion is the Rungan Barat Subdistrict. In 2013, parts of Rungan and Rungan Hulu Subdistrict broken up and incorporated into the Rungan Barat Subdistrict.*
2. *Tewah subdistrict has the largest number of villages in Gunung Mas regency.*
3. *Gunung mas Regancy is led by a regent assisted by vice regent. In carrying out the task of establishing government executives, regents oversees several department, agency, office, and other local government agencies.*
4. **House of Regional Representatives** is abbreviated legislative branches areas that carry out the functions of local government as an equal partner local government. House of regional representatives functions include legilasi function, the function of the budget, and monitoring functions. House of regional representatives is headed by a chairman, while the administration is in it is implemented by the secretariat of parliament.
5. **Kelurahan** is the division of administrative regions in indonesia under subdistrict. In the context of

konteks otonomi daerah di Indonesia, Kelurahan merupakan wilayah kerja Lurah sebagai Perangkat Daerah Kabupaten atau kota.

6. **Desa** adalah kesatuan wilayah yang dihuni oleh sejumlah keluarga yang mempunyai sistem pemerintahan sendiri (dikepalai oleh seorang kepala desa).
 7. **Rukun Warga (RW)** adalah pembagian wilayah di Indonesia di bawah Desa atau Kelurahan (atau di bawah: Dusun atau Lingkungan Kelurahan).
 8. **Rukun Tetangga (RT)** adalah pembagian wilayah di Indonesia di bawah Rukun Warga. Rukun Tetangga bukanlah termasuk pembagian administrasi pemerintahan, dan pembentukannya adalah melalui musyawarah masyarakat setempat dalam rangka pelayanan kemasyarakatan yang ditetapkan oleh Desa atau Kelurahan.
 9. **PNS daerah** adalah Pegawai Negeri Sipil yang bekerja di daerah otonom seperti daerah provinsi/kabupaten/kota dan gajinya dibebankan pada Anggaran Pendapatan dan Belanja Daerah (APBD) dan dipekerjakan pada pemerintah daerah maupun dipekerjakan di luar instansi induknya.
 10. **PNS Pusat** adalah Pegawai Negeri Sipil yang gajinya dibebankan pada Anggaran Pendapatan dan
6. *The village is a unitary region inhabited by a number of families who have their own system of government (headed by a village chief).*
 7. *Rukun warga (RW) is the division of regions in indonesia under the village or village (or under: environment hamlet or village).*
 8. *Neighborhood (RT) is the division of regions in indonesia under rukun warga. Neighborhood is not including the division of administration, and the formation of local communities is through consultation in the framework of community service set by the village or village.*
 9. *Regional civil servants are civil servants working in autonomous regions such as provincial/regency/municipality and his salary is charged to the regional income and expenditure budget (apbd) and employed in local government and its parent employed outside agencies.*
 10. *The vertical civil servants are civil servant whose salary is charged to the state budget (apbn) and worked*

Belanja Negara (APBN) dan bekerja pada Departemen, Lembaga Non Departemen, Kesekretariatan Lembaga tertinggi/Tinggi Negara, dan kepaniteraan pengadilan.

- 11. Statistik Keuangan Pemerintah Desa**, perkiraan pengeluaran dan pendapatan diperoleh dari Survei Keuangan Tingkat Desa berdasarkan sampel lebih kurang 10 persen dari seluruh desa di Indonesia.

for the department, institute of non department, secretariat highest institution/high country, and the court registry.

- 11. At village level, the financial statistics** are obtained through a village financial survey. This survey is conducted on a sample basis covering about 10 percent of the total villages in Indonesia.

<https://gumaskab.bps.go.id>

ULASAN

Kabupaten Gunung Mas dibagi ke dalam 12 kecamatan, 13 kelurahan, 114 desa, dan 1 UPT. Kecamatan yang memiliki desa terbanyak adalah Kecamatan Tewah terdiri dari 16 desa/kelurahan. Sedangkan Kecamatan Manuhing Raya dan Mihing Raya merupakan kecamatan dengan jumlah desa/kelurahan paling sedikit yaitu 6 desa/kelurahan.

Dewan Perwakilan Rakyat Daerah (DPRD) Kabupaten Gunung Mas tahun 2020 memiliki 25 wakil rakyat yang terdiri dari 13 orang laki-laki dan 12 orang perempuan. Partai Partai Demokrasi Indonesia Perjuangan (PDI-P) memiliki wakil di DPRD terbanyak yaitu 7 orang dan sisanya tersebar pada delapan partai lainnya. Anggota DPRD Kabupaten Gunung Mas sebagian besar berpendidikan S1, yaitu berjumlah 13 orang, 9 orang berpendidikan SMA, dan 2 orang berpendidikan S2 serta sisanya berpendidikan DIII sebanyak 1 orang.

Pemerintah daerah Kabupaten Gunung Mas membawahi Satuan Kerja Perangkat Daerah (SKPD) yang kemudian mulai 2016 berubah sebutan menjadi Satuan Organisasi Perangkat Daerah (SOPD). Jumlah PNS daerah di Kabupaten Gunung Mas yang terdaftar di Badan Kepegawaian Daerah berjumlah 3.449 orang. Proporsi PNS daerah perempuan lebih besar daripada PNS daerah laki-laki yaitu sebesar 57,44 persen.

Jika diamati menurut golongan

DESCRIPTION

Gunung Mas Regency consisted of 12 subdistricts, 13 kelurahan, 114 villages, and 1 UPT. The subdistrict with largest number of villages/kelurahan is Tewah Subdistrict. While, Manuhing and Mihing raya Subdistrict are the subdistrict with lowest number of villages/kelurahan, i.e 6 villages/kelurahan.

Regional Representatif of Gunung Mas Regency in 2020 had 25 representatives in consisting of 13 men and 12 women. Demokrasi Indonesia Perjuangan (PDI-P) had 7 representatives in parliament, while the rest representing for eight other parties. Gunung Mas Regional Representatives members mostly (13 people) were undergraduates, 9 people had high school qualification, and 2 people had postgraduate, the rest had Diploma III (1 people).

Regional government of Gunung Mas Regency oversees the Satuan Kerja Perangkat Daerah (SKPD) which then since in 2016 changed the title into the Satuan Organisasi Perangkat Daerah (SOPD). Number of regional civil servants in Gunung Mas Regency who registered in the Regional Civil Servant Agency amounted to 3,449 people. The proportion of female regional civil servants is bigger than male civil servant that is equal to 57.44 percent.

If observed according to hierarchy, the highest number of range III regional

kepangkatan, jumlah PNS daerah golongan III yang paling banyak yaitu sebesar 2.170 orang, menyusul golongan IV 846 orang dan golongan II sebanyak 426 orang, sedangkan sisanya 7 orang adalah pegawai golongan I. PNS daerah di Kabupaten Gunung Mas sebagian besar menamatkan pendidikan tingkat sarjana/doktor/Ph.D yaitu sebesar 71,09 persen.

Pendapatan daerah Pemerintah Kabupaten Gunung Mas selama tahun anggaran 2020 sebesar 990.674,99 juta rupiah (belum diaudit). Penerimaan paling besar berasal dari dana perimbangan dengan jumlah 794.339,79 juta rupiah, kemudian diikuti Pendapatan Asli Daerah dengan 66.061,96 juta rupiah. Sedangkan lain-lain pendapatan daerah yang sah adalah sebesar 130.213,14 juta rupiah.

Realisasi penerimaan Kabupaten Gunung Mas tahun 2020 tercatat sebesar 990.674,99 juta rupiah, dibanding dengan realisasi penerimaan tahun 2019 yang berjumlah 1.042.153 juta rupiah turun sebesar 4,9 persen. Sedangkan realisasi pengeluaran Kabupaten Gunung Mas 2020 berjumlah 751.237 juta rupiah mengalami penurunan sebesar 8,93 persen dibanding tahun 2019 sebesar 824.874,43 juta rupiah.

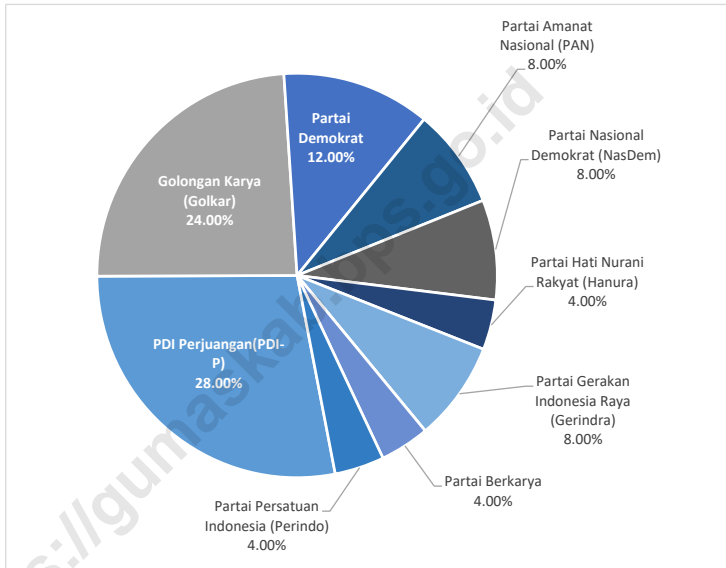
civil servants is 2,170 people., followed by range IV is 846 people and range II is 426 people, while the remaining 7 people are employees of range I. Regional civil servant in Gunung Mas Regency mostly completed their undergraduates/doctoral/Ph.D at 71,09 percent.

The regional income realization from the Regional Government of Gunung Mas during the fiscal year 2020 amounted to 990,674.99 million rupiah (unaudited). The highest contributor was from transfer revenue which grossed 794,339.79 million rupiah, followed by regional revenue of 66,061.96 million rupiah. Meanwhile, other lawful local revenue amounted to 130,213.14 million rupiah.

Realization of revenue in Gunung Mas Regency in 2020 amounted to 990,674.99 million rupiah, compared to the realization of revenue in 2019 which amounted to 1,042,153 million rupiah, an decrease of 4.9 percent. While the realization of expenditure in Gunung Mas Regency in 2019 amounted to 751,237 million rupiah, an decrease of 8.93 percent compared to 2018, which was 824,874.43 million rupiah.

Gambar 2.1
Figures

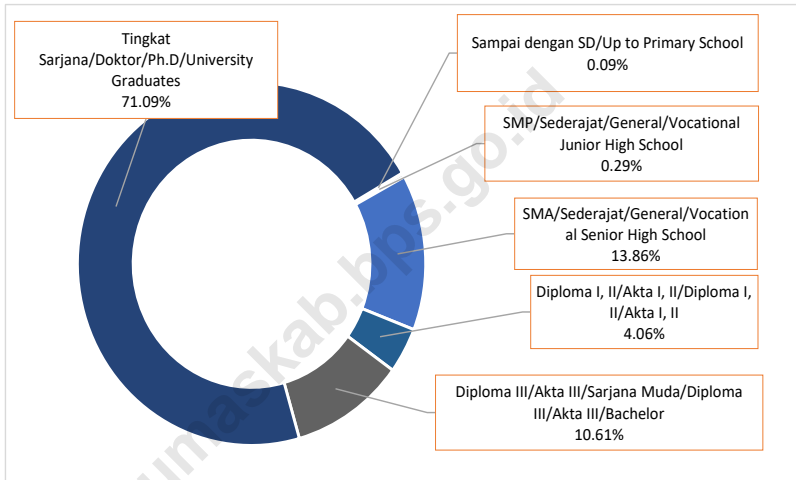
Persentase Anggota Dewan Perwakilan Rakyat Daerah (DPRD) Menurut Partai Politik di Kabupaten Gunung Mas, 2020
Percentage of Regional House of Representative's Member by Political Parties in Gunung Mas Regency, 2020



Sumber/Source: Sekretariat DPRD Kabupaten Gunung Mas/The Regional Secretary of Gunung Mas Regency

Gambar 2.2
Figures

Persentase Pegawai Negeri Sipil Daerah Menurut Tingkat Pendidikan di Kabupaten Gunung Mas, Desember 2020
Percentage of Regional Civil Servants by Educational Level in Gunung Mas Regency, December 2020



Sumber/Source: Badan Kepegawaian, Pendidikan dan Pelatihan Daerah Kabupaten Gunung Mas/*Regional Employment, Education and Training Agency of Gunung Mas Regency*

2.1 WILAYAH ADMINISTRATIF ADMINISTRATIVE AREA

Tabel 2.1.1 **Jumlah Desa¹/Kelurahan Menurut Kecamatan, 2016-2020**
Table 2.1.1 **Number of Villages¹/Kelurahan by Subdistrict, 2016-2020**

Kecamatan Subdistrict	2016	2017	2018	2019	2020
(1)	(2)	(3)	(4)	(5)	(6)
Manuhing	12	12	12	12	12
Manuhing Raya	6	6	6	6	6
Rungan	14	14	15	15	15
Rungan Hulu	9	9	9	9	9
Rungan Barat	11	11	11	11	11
Sepang	7	7	7	7	7
Mihing Raya	6	6	6	6	6
Kurun	15	15	15	15	15
Tewah	16	16	16	16	16
Kahayan Hulu Utara	12	12	12	12	12
Damang Batu	8	8	8	8	8
Miri Manasa	11	11	11	11	11
Gunung Mas	127	127	128	128	128

Catatan/Note: ¹Termasuk kelurahan dan Unit Permukiman Transmigrasi (UPT)/Include Transmigration Settlement Unit

Sumber/Source: Peraturan Kepala Badan Pusat Statistik Nomor 29 Tahun 2018 Tanggal 15 Januari 2018 tentang Perubahan Atas Peraturan Kepala Badan Pusat Statistik Nomor 55 Tahun 2017 tentang Kode dan Nama Wilayah Kerja Statistik Tahun 2017/Chief Statistician Regulation Number 29/2018, January 15 2018, as a revision of Chief Statistician Regulation Number 55 of 2017 on Code and Name of Regional Level of Data Collection
Peraturan Kepala Badan Pusat Statistik Nomor 3 Tahun 2019 Tanggal 6 Mei 2019 tentang Perubahan Atas Peraturan Kepala Badan Pusat Statistik Nomor 90 Tahun 2018 tentang Kode dan Nama Wilayah Kerja Statistik Tahun 2018/Chief Statistician Regulation Number 3/2019, May 6 2019, as a revision of Chief Statistician Regulation Number 90 of 2018 on Code and Name of Regional Level of Data Collection
Peraturan Kepala Badan Pusat Statistik Nomor 1 Tahun 2020 Tanggal 5 Februari 2020 tentang Perubahan Atas Peraturan Kepala Badan Pusat Statistik Nomor 3 Tahun 2019 tentang Kode dan Nama Wilayah Kerja Statistik Tahun 2019/Chief Statistician Regulation Number 1/2020, February 5 2020, as a revision of Chief Statistician Regulation Number 3 of 2019 on Code and Name of Regional Level of Data Collection

Tabel
Table 2.1.2

**Jumlah Rukun Warga (RW) dan Rukun Tetangga (RT)
Menurut Kecamatan di Kabupaten Gunung Mas, 2018 -
2020**
*Number of RT and RW by Subdistrict in Gunung Mas
Regency, 2018-2020*

Kecamatan Subdistrict	RW			RT		
	2018	2019	2020	2018	2019	2020
(1)	(2)	(3)	(4)	(5)	(6)	(7)
Manuhing	4	13	13	43	49	49
Manuhing Raya	7	7	7	22	22	22
Rungan	16	14	14	57	52	52
Rungan Hulu	11	12	12	27	33	33
Rungan Barat	16	16	16	39	45	45
Sepang	9	11	11	25	29	29
Mihing Raya	7	7	7	24	24	24
Kurun	13	12	12	68	69	69
Tewah	-	-	-	70	68	68
Kahayan Hulu Utara	2	3	3	30	26	26
Damang Batu	1	8	8	21	23	23
Miri Manasa	-	6	6	20	21	21
Gunung Mas	86	109	109	446	461	461

Sumber/Source: Badan Pemberdayaan Masyarakat dan Desa Kabupaten Gunung Mas/Community and Village Empowerment Agency of Gunung Mas Regency

Tabel
Table 2.1.3

**Jumlah Desa¹/Kelurahan Menurut Kepemilikan Badan
Permasyarakatan Desa/Lembaga Musyawarah Kelurahan
dan Kecamatan di Kabupaten Gunung Mas, 2020**
**Number of Villages¹/Kelurahan by Village Consultative
Board/Kelurahan Consultative Board and Subdistrict in
Gunung Mas Regency, 2020**

Kecamatan Subdistrict	Badan Permasyarakatan Desa Village Consultative Board		Lembaga Musyawarah Kelurahan Kelurahan Consultative Board	
	Ada Available	Tidak Ada Not Available	Ada Available	Tidak Ada Not Available
(1)	(2)	(3)	(4)	(5)
Manuhing	11	-	-	1
Manuhing Raya	5	-	-	1
Rungan	12	1	-	1
Rungan Hulu	8	-	-	1
Rungan Barat	10	-	-	1
Sepang	6	-	-	1
Mihing Raya	5	-	-	1
Kurun	13	-	-	2
Tewah	15	-	-	1
Kahayan Hulu Utara	11	-	-	1
Damang Batu	77	-	-	1
Miri Manasa	10	-	-	1
Gunung Mas	114	1	-	13

Catatan/Note: ¹ Termasuk Unit Pemukiman Transmigrasi (UPT)/Include Transmigration Settlement Unit

Sumber/Source: BPS, Pendataan Potensi Desa (Podes)/BPS-Statistics Indonesia, Village Potential Data Collection

2.2 DEWAN PERWAKILAN RAKYAT DAERAH (DPRD) THE REGIONAL HOUSE OF REPRESENTATIVE

Tabel 2.2.1 **Jumlah Anggota Dewan Perwakilan Rakyat Daerah (DPRD) Menurut Partai Politik dan Jenis Kelamin di Kabupaten Gunung Mas, 2019 dan 2020**
Number of Regional House of Representative's Member by Political Parties and Gender in Gunung Mas Regency, 2019 and 2020

Partai Politik <i>Political Parties</i>	2019		Jumlah <i>Total</i>
	Laki-laki <i>Male</i>	Perempuan <i>Female</i>	
(1)	(2)	(3)	(4)
PDI Perjuangan(PDI-P)	3	4	7
Golongan Karya (Golkar)	3	3	6
Partai Demokrat	1	2	3
Partai Amanat Nasional (PAN)	1	1	2
Partai Nasional Demokrat (NasDem)	2	-	2
Partai Hati Nurani Rakyat (Hanura)	1	-	1
Partai Gerakan Indonesia Raya (Gerindra)	-	2	2
Partai Keadilan dan Persatuan Indonesia (PKPI)	-	-	-
Partai Berkarya	1	-	1
Partai Persatuan Indonesia (Perindo)	1	-	1
Jumlah/Total	13	12	25

Lanjutan Tabel/Continued Table 2.2.1

Partai Politik Political Parties	2020		
	Laki-laki Male	Perempuan Female	Jumlah Total
(1)	(5)	(6)	(7)
PDI Perjuangan(PDI-P)	3	4	7
Golongan Karya (Golkar)	3	3	6
Partai Demokrat	1	2	3
Partai Amanat Nasional (PAN)	1	1	2
Partai Nasional Demokrat (NasDem)	2	-	2
Partai Hati Nurani Rakyat (Hanura)	1	-	1
Partai Gerakan Indonesia Raya (Gerindra)	-	2	2
Partai Keadilan dan Persatuan Indonesia (PKPI)	-	-	-
Partai Berkarya	1	-	1
Partai Persatuan Indonesia (Perindo)	1	-	1
Jumlah/Total	13	12	25

Sumber/Source: Sekretariat DPRD Kabupaten Gunung Mas/The Regional Secretary of Gunung Mas Regency

Tabel
Table 2.2.2

Jumlah Anggota Dewan Perwakilan Rakyat Daerah (DPRD) Menurut Tingkat Pendidikan dan Jenis Kelamin di Kabupaten Gunung Mas, 2019 dan 2020
Number of Regional House of Representative's Member by Educational Level and Gender in Gunung Mas Regency, 2019 and 2020

Tingkat Pendidikan <i>Educational Level</i>	2019		Jumlah <i>Total</i>
	Laki-laki <i>Male</i>	Perempuan <i>Female</i>	
(1)	(2)	(3)	(4)
SLTA	7	2	9
D-I	-	-	-
D-II	-	-	-
D-III	-	1	1
D-IV	-	-	-
S-1	5	8	13
S-2	1	1	2
S-3	-	-	-
Jumlah/Total	13	12	25

Lanjutan Tabel/Continued Table 2.2.2

Tingkat Pendidikan <i>Educational Level</i>	2020		Jumlah <i>Total</i>
	Laki-laki <i>Male</i>	Perempuan <i>Female</i>	
(1)	(5)	(6)	(7)
SLTA	7	2	9
D-I	-	-	-
D-II	-	-	-
D-III	-	1	1
D-IV	-	-	-
S-1	5	8	13
S-2	1	1	2
S-3	-	-	-
Jumlah/Total	13	12	25

Catatan/Note: Data per Agustus 2019/Data per August 2019

Sumber/Source: Sekretariat DPRD Kabupaten Gunung Mas/The Regional Secretary of Gunung Mas Regency

2.3 SUMBER DAYA MANUSIA HUMAN RESOURCES

Tabel 2.3.1 Jumlah Pegawai Negeri Sipil Daerah Menurut Jabatan dan Jenis Kelamin di Kabupaten Gunung Mas, Desember 2019 dan Desember 2020
Number of Regional Civil Servants by Occupation and Gender in Gunung Mas Regency, Desember 2019 dan Desember 2020

Jabatan <i>Occupation</i>	2019		Jumlah <i>Total</i>
	Laki-laki <i>Male</i>	Perempuan <i>Female</i>	
(1)	(2)	(3)	(4)
Fungsional Tertentu <i>Specific Functional</i>	725	1 498	2 223
Fungsional Umum <i>Staf General Functional</i>	328	213	541
Struktural/ <i>Structural</i>	407	203	610
Eselon V/ <i>5th Echelon</i>	-	-	-
Eselon IV/ <i>4th Echelon</i>	270	169	439
Eselon III/ <i>3rd Echelon</i>	111	31	142
Eselon II/ <i>2nd Echelon</i>	26	3	29
Eselon I/ <i>1st Echelon</i>	-	-	-
Jumlah/<i>Total</i>	1 460	1 914	3 374

Lanjutan Tabel/*Continued Table 2.3.1*

Jabatan <i>Occupation</i>	2020		
	Laki-laki <i>Male</i>	Perempuan <i>Female</i>	Jumlah <i>Total</i>
(1)	(5)	(6)	(7)
Fungsional Tertentu <i>Specific Functional</i>	617	1 295	1 912
Fungsional Umum <i>Staf General Functional</i>	477	489	966
Struktural/ <i>Structural</i>	374	197	571
Eselon V/ <i>5th Echelon</i>	-	-	-
Eselon IV/ <i>4th Echelon</i>	234	158	392
Eselon III/ <i>3rd Echelon</i>	109	36	145
Eselon II/ <i>2nd Echelon</i>	31	3	34
Eselon I/ <i>1st Echelon</i>	-	-	-
Jumlah/<i>Total</i>	1 468	1 981	3 449

Sumber/*Source*: Badan Kepegawaian dan Pengembangan Sumber Daya Manusia Kabupaten Gunung Mas/*Human Resources Development Agency of Gunung Mas Regency*

Tabel
Table 2.3.2

Jumlah Pegawai Negeri Sipil Daerah Menurut Tingkat Pendidikan dan Jenis Kelamin di Kabupaten Gunung Mas, Desember 2019 dan Desember 2020
Number of Regional Civil Servants by Educational Level and Gender in Gunung Mas Regency, December 2019 and December 2020

Tingkat Pendidikan <i>Educational Level</i>	2019		
	Laki-laki <i>Male</i>	Perempuan <i>Female</i>	Jumlah <i>Total</i>
(1)	(2)	(3)	(4)
Sampai dengan SD <i>Up to Primary School</i>	5	-	5
SMP/Sederajat <i>General Vocational Junior High School</i>	13	1	14
SMA/Sederajat <i>General/Vocational Senior High School</i>	281	277	558
Diploma I, II/Akta I, II <i>Diploma I, II/Akta I, II</i>	69	123	192
Diploma III/Akta III/Sarjana Muda <i>Diploma III/Akta III/Bachelor</i>	107	249	356
Tingkat Sarjana/Doktor/Ph.D <i>University Graduates</i>	985	1 264	2 249
Jumlah/Total	1 460	1 914	3 374

Lanjutan Tabel/Continued Table 2.3.2

Tingkat Pendidikan <i>Educational Level</i>	2020		
	Laki-laki <i>Male</i>	Perempuan <i>Female</i>	Jumlah <i>Total</i>
(1)	(5)	(6)	(7)
Sampai dengan SD <i>Up to Primary School</i>	3	0	3
SMP/Sederajat <i>General Vocational Junior High School</i>	9	1	10
SMA/Sederajat <i>General/Vocational Senior High School</i>	257	221	478
Diploma I, II/Akta I, II <i>Diploma I, II/Akta I, II</i>	54	86	140
Diploma III/Akta III/Sarjana Muda <i>Diploma III/Akta III/Bachelor</i>	111	255	366
Tingkat Sarjana/Doktor/Ph.D <i>University Graduates</i>	1 045	1 407	2 452
Jumlah/Total	1 460	1 914	3 449

Sumber/Source: Badan Kepegawaian, Pendidikan dan Pelatihan Daerah Kabupaten Gunung Mas/*Regional Employment, Education and Training Agency of Gunung Mas Regency*

Tabel
Table 2.3.3

**Jumlah Pegawai Negeri Sipil Daerah Menurut Tingkat
Kepangkatan dan Jenis Kelamin di Kabupaten Gunung
Mas, Desember 2019 dan Desember 2020**
*Number of Regional Civil Servants by Hierarchy and Gender
in Gunung Mas Regency, December 2019 and December
2020*

Pangkat/Golongan/Ruang <i>Hierarchy</i>	2019		
	Laki-laki <i>Male</i>	Perempuan <i>Female</i>	Jumlah <i>Total</i>
(1)	(2)	(3)	(4)
1. I/A (Juru Muda)	-	-	-
2. I/B (Juru Muda Tingkat I)	1	-	1
3. I/C (Juru)	1	-	1
4. I/D (Juru Tingkat I)	6	-	6
Golongan I/Range I	8	-	8
5. II/A (Pengatur Muda)	22	11	33
6. II/B (Pengatur Muda Tingkat I)	43	45	88
7. II/C (Pengatur)	59	86	145
8. II/D (Pengatur Tingkat I)	81	96	177
Golongan II/Range II	205	238	443
9. III/A (Penata Muda)	148	266	414
10. III/B (Penata Muda Tingkat I)	246	415	661
11. III/C (Penata)	260	328	588
12. III/D (Penata Tingkat I)	182	191	373
Golongan III/Range III	836	1 200	2 036
13. IV/A (Pembina)	259	261	520
14. IV/B (Pembina Tingkat I)	129	209	338
15. IV/C (Pembina Utama Muda)	22	5	27
16. IV/D (Pembina Utama Madya)	1	1	2
17. IV/E (Pembina Utama)	-	-	-
Golongan IV/Range IV	411	476	887
Jumlah/Total	1 460	1 914	3 374

Lanjutan Tabel/Continued Table 2.3.3

Pangkat/Golongan/Ruang Hierarchy	2020		
	Laki-laki Male	Perempuan Female	Jumlah Total
(1)	(5)	(6)	(7)
1. I/A (Juru Muda)	-	-	-
2. I/B (Juru Muda Tingkat I)	1	-	1
3. I/C (Juru)	1	-	1
4. I/D (Juru Tingkat I)	5	-	5
Golongan I/Range I	7	-	7
5. II/A (Pengatur Muda)	16	8	24
6. II/B (Pengatur Muda Tingkat I)	38	44	82
7. II/C (Pengatur)	58	67	125
8. II/D (Pengatur Tingkat I)	87	108	195
Golongan II/Range II	199	227	426
9. III/A (Penata Muda)	183	292	475
10. III/B (Penata Muda Tingkat I)	246	414	660
11. III/C (Penata)	219	350	569
12. III/D (Penata Tingkat I)	231	235	466
Golongan III/Range III	879	1 291	2 170
13. IV/A (Pembina)	221	198	419
14. IV/B (Pembina Tingkat I)	152	247	399
15. IV/C (Pembina Utama Muda)	21	5	26
16. IV/D (Pembina Utama Madya)	1	1	2
17. IV/E (Pembina Utama)	-	-	-
Golongan IV/Range IV	395	451	846
Jumlah/Total	1 480	1 969	3 449

Sumber/Source: Badan Kepegawaian, Pendidikan dan Pelatihan Daerah Kabupaten Gunung Mas/Regional Employment, Education and Training Agency of Gunung Mas Regency

Tabel
Table 2.3.4**Jumlah Pegawai Negeri Sipil Daerah Menurut Kelompok Umur dan Jenis Kelamin di Kabupaten Gunung Mas, Desember 2019 dan Desember 2020**
Number of Regional Civil Servants by Age Group and Gender in Gunung Mas Regency, December 2019 and December 2020

Kelompok Umur Age Group	2019		Jumlah Total
	Laki-laki Male	Perempuan Female	
(1)	(2)	(3)	(4)
18-20	-	-	-
21-25	16	13	29
26-30	55	132	187
31-35	183	388	571
36-40	293	404	697
41-45	256	277	533
46-50	238	275	513
51-55	262	284	546
56-60	157	141	298
61-65	-	-	-
66+	-	-	-
Jumlah/Total	1 460	1 914	3 374

Lanjutan Tabel/Continued Table 2.3.4

Kelompok Umur Age Group	2020		Jumlah Total
	Laki-laki Male	Perempuan Female	
(1)	(5)	(6)	(7)
18-20	-	-	-
21-25	20	38	58
26-30	79	135	214
31-35	171	358	529
36-40	275	410	685
41-45	276	316	592
46-50	205	227	432
51-55	263	312	575
56-60	189	170	359
61-65	2	3	5
66+	-	-	-
Jumlah/Total	1 480	1 969	3 449

Sumber/Source: Badan Kepegawaian, Pendidikan dan Pelatihan Daerah Kabupaten Gunung Mas/Regional Employment, Education and Training Agency of Gunung Mas Regency

Tabel
Table 2.3.5

Jumlah Pegawai Negeri Sipil Daerah Menurut Masa Kerja dan Jenis Kelamin di Kabupaten Gunung Mas, Desember 2019 dan Desember 2020
Number of Regional Civil Servants by Work Period and Gender in Gunung Mas Regency, December 2019 and December 2020

Masa Kerja Work Period	2019		Jumlah Total
	Laki-laki Male	Perempuan Female	
(1)	(2)	(3)	(4)
00-04	78	141	219
05-09	162	269	431
10-14	564	796	1 360
15-19	145	165	310
20-24	94	63	157
25-29	169	183	352
30-34	174	198	372
35-39	73	98	171
40+	1	1	2
Jumlah/Total	1 460	1 914	3 374

Lanjutan Tabel/Continued Table 2.3.5

Masa Kerja Work Period	2020		
	Laki-laki Male	Perempuan Female	Jumlah Total
(1)	(5)	(6)	(7)
00-04	126	217	343
05-09	184	303	487
10-14	561	785	1 346
15-19	124	150	274
20-24	107	76	183
25-29	159	158	317
30-34	154	197	351
35-39	65	82	147
40+	-	1	1
Jumlah/Total	1 480	1 969	3 449

Sumber/Source: Badan Kepegawaian, Pendidikan dan Pelatihan Daerah Kabupaten Gunung Mas/ Regional Employment, Education and Training Agency of Gunung Mas Regency

Tabel
Table 2.3.6

Jumlah Pegawai Negeri Sipil Daerah Menurut Instansi dan Tingkat Kepangkatan di Kabupaten Gunung Mas, Desember 2019 dan Desember 2020

Number of Regional Civil Servants by Government Agencies and Hierarchy in Gunung Mas Regency, December 2019 and December 2020

Dinas/Instansi Pemerintahan <i>Government Agencies</i>	2019					2020				
	I	II	III	IV	Jumlah Total	I	II	III	IV	Jumlah Total
(1)	(2)	(3)	(4)	(5)	(6)	(7)	(8)	(9)	(10)	(11)
Sekretariat Daerah	-	15	49	13	77	-	12	46	20	78
Sekretariat DPRD	-	8	11	1	20	-	9	11	7	27
Sekretariat KPU	-	1	5	1	7	-	1	4	1	6
Sekretariat KORPRI	-	-	3	1	4	-	-	-	-	-
Inspektorat	-	7	17	9	33	-	7	25	11	43
Satuan Polisi Pamong Praja	1	14	17	5	37	-	13	17	5	35
RSUD Kuala Kurun	-	16	69	5	90	-	18	61	4	83
UPT RS Pratama	-	-	-	-	-	-	13	9	-	22
DINAS										
Dinas Kebudayaan dan Pariwisata	-	1	17	5	23	-	-	18	6	24
Dinas Kehutanan dan Pertanahan	-	2	18	5	25	-	-	-	-	-
Dinas Kependudukan dan Pencatatan Sipil	-	6	13	4	23	-	5	15	5	25
Dinas Kesehatan	-	7	47	3	57	-	8	57	4	69
Dinas Pendidikan dan Kebudayaan	-	12	32	51	95	-	10	29	16	55
Dinas Komunikasi dan Informatika, Statistik dan Persandian	-	6	14	7	27	-	6	16	6	28
Dinas Perindustrian dan Perdagangan	-	6	14	4	24	-	7	14	4	25
Dinas Penanaman Modal dan Pelayanan Terpadu Satu Pintu	-	1	14	4	19	-	3	15	2	20
Dinas Perikanan dan Ketahanan Pangan	-	3	15	5	23	-	2	20	6	28
Dinas Lingkungan Hidup, Kehutanan dan Perhubungan	-	8	45	12	65	-	8	36	11	55
Dinas Pertanian	-	18	53	7	78	-	18	46	9	73

Lanjutan Tabel/Continued Table 2.3.6

Dinas/Instansi Pemerintahan Government Agencies	2019					2020				
	I	II	III	IV	Jumlah Total	I	II	III	IV	Jumlah Total
(1)	(2)	(3)	(4)	(5)	(6)	(7)	(8)	(9)	(10)	(11)
Dinas Pekerjaan Umum	-	11	46	8	65	-	10	48	6	64
Dinas Sosial	-	5	13	5	23	1	5	14	5	25
Dinas Pemberdayaan Masyarakat dan Desa	-	4	16	5	25	-	4	18	3	25
Dinas Pengendalian Penduduk, Keluarga Berencana Pemberdayaan Perempuan dan Perlindungan Anak	-	5	32	10	47	-	4	23	5	32
Dinas Perpusatakaan dan Kearsipan	-	6	13	3	22	-	5	18	5	28
Dinas Transmigrasi, Tenaga Kerja dan Koperasi, Usaha Kecil dan Menengah	-	5	18	5	28	-	5	20	5	30
BADAN										
Badan Kepegawaian, Pendidikan dan Pelatihan Daerah	-	1	23	4	28	-	-	21	3	24
Badan Kesatuan Bangsa dan Politik	-	4	13	4	21	-	5	14	7	26
Badan Penanggulangan Bencana Daerah	-	1	11	5	17	-	1	12	5	18
Badan Pengelola Keuangan dan Aset Daerah	-	3	28	6	37	-	3	29	7	39
Badan Pengelola Pajak dan Retribusi Daerah	-	3	27	6	36	-	3	26	4	33
Badan Perencanaan, Penelitian dan Pengembangan Daerah	-	3	16	5	24	-	4	24	4	32
KANTOR										
Kantor Kecamatan Damang Batu	1	2	2	1	6	-	3	6	1	10
Kantor Kecamatan Kahayan Hulu Utara	-	4	6	1	11	-	3	10	1	14
Kantor Kecamatan Kurun	-	4	7	3	14	-	3	10	2	15
Kantor Kecamatan Manuhing	-	7	8	2	17	-	7	11	-	18
Kantor Kecamatan Manuhing Raya	-	-	6	4	10	-	-	6	3	9
Kantor Kecamatan Mihing Raya	-	2	8	1	11	-	1	7	2	10

Lanjutan Tabel/*Continued Table 2.3.6*

Dinas/Instansi Pemerintahan <i>Government Agencies</i>	2019					2020				
	I	II	III	IV	Jumlah Total	I	II	III	IV	Jumlah Total
(1)	(2)	(3)	(4)	(5)	(6)	(7)	(8)	(9)	(10)	(11)
Kantor Kecamatan Miri Manasa	-	1	6	1	8	-	1	7	1	9
Kantor Kecamatan Rungan	1	5	5	3	14	-	5	6	2	13
Kantor Kecamatan Rungan Barat	1	1	9	1	12	-	1	10	3	14
Kantor Kecamatan Rungan Hulu	-	5	6	3	14	-	6	5	1	12
Kantor Kecamatan Sepang	-	9	7	3	19	-	10	9	5	24
Kantor Kecamatan Tewah	-	5	9	3	17	-	4	8	3	15
Kantor Kelurahan (13 Kelurahan)	1	12	57	3	73	1	13	35	2	51
Puskesmas (17 Puskesmas)	-	93	287	3	383	-	82	313	3	398
UPTD Pendidikan dan Kebudayaan (12 Kecamatan)	-	-	4	30	34
UPTD Kesehatan Gudang Farmasi	-	-	1	-	1	-	1	10	3	14
TK	-	11	48	42	101	-	15	48	39	102
SD	3	85	560	507	1 155	3	68	646	467	1 184
SMPN	-	17	313	103	433	-	13	316	101	430
SMA	-	-	1	-	1
Jumlah/Total	8	443	2 036	887	3 374	5	425	2 173	845	3 449

Sumber/Source: Badan Kepegawaian, Pendidikan dan Pelatihan Daerah Kabupaten Gunung Mas/ *Regional Employment, Education and Training Agency of Gunung Mas Regency*

Tabel
Table 2.3.7

Jumlah Pegawai Negeri Sipil Daerah Menurut Instansi dan Tingkat Pendidikan di Kabupaten Gunung Mas, Desember 2019 dan Desember 2020
Number of Regional Civil Servants by Government Agencies and Education Level in Gunung Mas Regency, December 2019 and December 2020

Dinas/Instansi Pemerintahan Government Agencies	2019					Jumlah Total
	< SMA	SMA	D.I-D.II	D.III	D.IV/ S1-S3	
(1)	(2)	(3)	(4)	(5)	(6)	(7)
Sekretariat Daerah	-	15	-	7	55	77
Sekretariat DPRD	-	9	-	1	10	20
Sekretariat KPU	-	1	-	-	6	7
Sekretariat KORPRI	-	-	-	1	3	4
Inspektorat	-	7	-	-	26	33
Satuan Polisi Pamong Praja	2	15	-	-	20	37
RSUD Kuala Kurun	-	16	3	37	34	90
DINAS						
Dinas Pariwisata, Kepemudaan dan Olah Raga	-	1	-	2	20	23
Dinas Kehutanan dan Pertanahan	-	2	-	-	23	25
Dinas Kependudukan dan Pencatatan Sipil	-	8	-	-	15	23
Dinas Kesehatan	-	5	2	15	35	57
Dinas Pendidikan dan Kebudayaan	-	15	10	3	67	95
Dinas Komunikasi dan Informatika, Statistik dan Persandian	-	6	-	2	19	27
Dinas Perindustrian dan Perdagangan	-	6	-	-	18	24
Dinas Penanaman Modal dan Pelayanan Terpadu Satu Pintu	-	2	-	2	15	19
Dinas Perhubungan	-	5	-	2	13	20
Dinas Perikanan	-	3	-	1	19	23
Dinas Lingkungan Hidup	-	2	-	-	18	20
Dinas Pertanian dan Ketahanan Pangan	-	17	-	10	51	78
Dinas Pekerjaan Umum	-	13	-	4	48	65
Dinas Sosial	-	5	-	-	18	23

Lanjutan Tabel/*Continued Table 2.3.7*

Dinas/Instansi Pemerintahan <i>Government Agencies</i>	2019					Jumlah <i>Total</i>
	< SMA	SMA	D.I-D.II	D.III	D.IV/ S1-S3	
(1)	(2)	(3)	(4)	(5)	(6)	(7)
Dinas Pemberdayaan Masyarakat dan Desa	-	6	-	1	18	25
Dinas Pemberdayaan Perempuan dan Perlindungan Anak	-	4	-	4	17	25
Dinas Pengendalian Penduduk dan Keluarga Berencana	-	1	-	4	17	22
Dinas Perpusatakaan dan Kearsipan	-	9	2	2	9	22
Dinas Transmigrasi, Tenaga Kerja dan Koperasi, Usaha Kecil dan Menengah	-	5	-	1	22	28
BADAN						
Badan Kepegawaian, Pendidikan dan Pelatihan Daerah	-	2	-	1	25	28
Badan Kesatuan Bangsa dan Politik	-	6	1	1	13	21
Badan Penanggulangan Bencana Daerah	-	3	-	-	14	17
Badan Pengelola Keuangan dan Aset Daerah	-	3	-	4	30	37
Badan Pengelola Pajak dan Retribusi Daerah	-	3	-	2	31	36
Badan Perencanaan, Penelitian dan Pengembangan Daerah	-	3	-	2	19	24
KANTOR						
Kantor Kecamatan Damang Batu	2	1	-	-	3	6
Kantor Kecamatan Kahayan Hulu Utara	-	5	-	-	6	11
Kantor Kecamatan Kurun	1	3	-	1	9	14
Kantor Kecamatan Manuhing	-	8	-	3	6	17
Kantor Kecamatan Manuhing Raya	-	1	1	1	7	10
Kantor Kecamatan Mihing Raya	-	4	-	1	6	11
Kantor Kecamatan Miri Manasa	-	3	1	-	4	8
Kantor Kecamatan Rungan	2	4	-	2	6	14
Kantor Kecamatan Rungan Barat	1	5	-	1	5	12
Kantor Kecamatan Rungan Hulu	-	5	1	-	8	14
Kantor Kecamatan Sepang	1	13	1	0	4	19

Lanjutan Tabel/Continued Table 2.3.7

Dinas/Instansi Pemerintahan Government Agencies	2019					Jumlah Total
	< SMA	SMA	D.I-D.II	D.III	D.IV/ S1-S3	
(1)	(2)	(3)	(4)	(5)	(6)	(7)
Kantor Kecamatan Tewah	-	7	-	-	10	17
Kantor Kelurahan (13 Kelurahan)	1	27	3	5	37	73
Puskesmas (17 Puskesmas)	-	55	11	214	103	383
UPTD Pendidikan dan Kebudayaan (12 Kecamatan)	-	-	-	-	-	-
UPTD Kesehatan Gudang Farmasi	-	-	-	-	1	1
TK	-	28	7	-	66	101
SD	7	177	137	-	834	1 155
SMPN	2	14	12	19	386	433
Jumlah/Total	19	558	192	356	2 249	3 374

Lanjutan Tabel/*Continued Table 2.3.7*

Dinas/Instansi Pemerintahan <i>Government Agencies</i>	2020					Jumlah <i>Total</i>
	< SMA	SMA	D.I-D.II	D.III	D.IV/ S1-S3	
(1)	(8)	(9)	(10)	(11)	(12)	(13)
Sekretariat Daerah	-	12	-	4	62	78
Sekretariat DPRD	-	9	-	1	17	27
Sekretariat KPU	-	1	-	-	5	6
Sekretariat KORPRI	-	-	-	-	-	-
Inspektorat	-	7	-	1	35	43
Satuan Polisi Pamong Praja	1	14	-	-	20	35
RSUD Kuala Kurun	-	12	3	41	27	83
UPT RS Pratama	-	-	-	13	9	22
DINAS						
Dinas Kebudayaan dan Pariwisata	0	1	0	0	23	24
Dinas Kependudukan dan Pencatatan Sipil	0	7	0	0	18	25
Dinas Kesehatan	0	6	1	18	44	69
Dinas Pendidikan, Kepemudaan dan Olah Raga	0	8	0	3	44	55
Dinas Komunikasi dan Informatika, Statistik dan Persandian	0	6	0	3	19	28
Dinas Perindustrian dan Perdagangan	0	7	0	1	17	25
Dinas Penanaman Modal dan Pelayanan Terpadu Satu Pintu	0	3	0	1	16	20
Dinas Perikanan dan Ketahanan Pangan	0	1	0	2	25	28
Dinas Lingkungan Hidup, Kehutanan dan Perhubungan	0	7	0	2	46	55
Dinas Pertanian	0	17	0	9	47	73
Dinas Pekerjaan Umum	0	13	0	4	47	64
Dinas Sosial	0	6	0	1	18	25
Dinas Pemberdayaan Masyarakat dan Desa	0	6	0	1	18	25
Dinas Pengendalian Penduduk, Keluarga Berencana, Pemberdayaan Perempuan dan Perlindungan Anak	0	4	0	5	23	32
Dinas Perpusatakaan dan Kearsipan	0	5	0	1	22	28

Lanjutan Tabel/Continued Table 2.3.7

Dinas/Instansi Pemerintahan Government Agencies	2020					Jumlah Total
	< SMA	SMA	D.I-D.II	D.III	D.IV/ S1-S3	
(1)	(8)	(9)	(10)	(11)	(12)	(13)
Dinas Transmigrasi, Tenaga Kerja dan Koperasi, Usaha Kecil dan Menengah	0	5	1	0	24	30
BADAN						
Badan Kepegawaian, Pendidikan dan Pelatihan Daerah	-	1	-	-	23	24
Badan Kesatuan Bangsa dan Politik	-	6	-	2	18	26
Badan Penanggulangan Bencana Daerah	-	3	-	1	14	18
Badan Pengelola Keuangan dan Aset Daerah	-	3	-	5	31	39
Badan Pengelola Pajak dan Retribusi Daerah	-	4	-	2	27	33
Badan Perencanaan, Penelitian dan Pengembangan Daerah	-	4	-	2	26	32
KANTOR						
Kantor Kecamatan Damang Batu	2	2	0	0	6	10
Kantor Kecamatan Kahayan Hulu Utara	0	7	0	1	6	14
Kantor Kecamatan Kurun	1	3	0	1	10	15
Kantor Kecamatan Manuhing	0	9	0	3	6	18
Kantor Kecamatan Manuhing Raya	0	1	1	1	6	9
Kantor Kecamatan Mihing Raya	0	2	0	1	7	10
Kantor Kecamatan Miri Manasa	0	2	1	0	6	9
Kantor Kecamatan Rungan	1	4	0	2	6	13
Kantor Kecamatan Rungan Barat	1	7	0	1	5	14
Kantor Kecamatan Rungan Hulu	0	6	0	0	6	12
Kantor Kecamatan Sepang	1	15	0	0	8	24
Kantor Kecamatan Tewah	0	6	1	0	8	15
Kantor Kelurahan (13 Kelurahan)	1	21	1	4	24	51
Puskesmas (17 Puskesmas)	0	45	8	212	133	398
UPTD Pendidikan dan Kebudayaan (12 Kecamatan)	0	3	5	0	26	34
UPTD Kesehatan dan Gudang Farmasi	0	0	0	5	9	14

Lanjutan Tabel/*Continued Table 2.3.7*

Dinas/Instansi Pemerintahan <i>Government Agencies</i>	2020					Jumlah <i>Total</i>
	< SMA	SMA	D.I-D.II	D.III	D.IV/ S1-S3	
(1)	(8)	(9)	(10)	(11)	(12)	(13)
TK	0	24	5	0	73	102
SD	5	127	104	0	948	1 184
SMPN	0	13	8	15	394	430
SMA	0	0	0	0	1	1
Jumlah/Total	13	476	139	369	2 451	3 449

Sumber/Source: Badan Kepegawaian, Pendidikan dan Pelatihan Daerah Kabupaten Gunung Mas/*Regional Employment, Education and Training Agency of Gunung Mas Regency*

Tabel
Table 2.3.8

Jumlah Pegawai Negeri Sipil Daerah Menurut Instansi dan Agama di Kabupaten Gunung Mas, Desember 2019 dan Desember 2020
Number of Regional Civil Servants by Government Agencies and Religion in Gunung Mas Regency, December 2019 and December 2020

Dinas/Instansi Pemerintahan <i>Government Agencies</i>	2019				Jumlah <i>Total</i>
	Islam	Kristen	Katolik	Hindu	
(1)	(2)	(3)	(4)	(5)	(6)
Sekretariat Daerah	7	67	1	2	77
Sekretariat DPRD	-	16	2	2	20
Sekretariat KPU	1	6	-	-	7
Sekretariat KORPRI	-	4	-	-	4
Inspektorat	4	29	-	-	33
Satuan Polisi Pamong Praja	1	36	-	-	37
RSUD Kuala Kurun	17	71	2	-	90
DINAS					
Dinas Pariwisata, Kepemudaan dan Olah Raga	-	21	2	-	23
Dinas Kehutanan dan Pertanahan	1	24	-	-	25
Dinas Kependudukan dan Pencatatan Sipil	3	20	-	-	23
Dinas Kesehatan	6	48	3	-	57
Dinas Pendidikan dan Kebudayaan	7	80	5	3	95
Dinas Komunikasi dan Informatika, Statistik dan Persandian	2	23	2	-	27
Dinas Perindustrian dan Perdagangan	-	22	2	-	24
Dinas Penanaman Modal dan Pelayanan Terpadu Satu Pintu	2	15	2	-	19
Dinas Perhubungan	3	16	1	-	20
Dinas Perikanan	-	23	-	-	23
Dinas Lingkungan Hidup	3	16	1	-	20
Dinas Pertanian dan Ketahanan Pangan	12	65	-	1	78
Dinas Pekerjaan Umum	4	5	3	-	65
Dinas Sosial	1	21	-	1	23

Lanjutan Tabel/*Continued Table 2.3.8*

Dinas/Instansi Pemerintahan <i>Government Agencies</i>	2019				Jumlah <i>Total</i>
	Islam	Kristen	Katolik	Hindu	
(1)	(2)	(3)	(4)	(5)	(6)
Dinas Pemberdayaan Masyarakat dan Desa	-	24	-	1	25
Dinas Pemberdayaan Perempuan dan Perlindungan Anak	3	22	-	-	25
Dinas Pengendalian Penduduk dan Keluarga Berencana	5	17	-	-	22
Dinas Perpusatakaan dan Kearsipan	3	17	2	-	22
Dinas Transmigrasi, Tenaga Kerja dan Koperasi, Usaha Kecil dan Menengah	3	24	1	-	28
BADAN					
Badan Kepegawaian, Pendidikan dan Pelatihan Daerah	3	23	1	1	28
Badan Kesatuan Bangsa dan Politik	2	19	-	-	21
Badan Penanggulangan Bencana Daerah	1	15	1	-	17
Badan Pengelola Keuangan dan Aset Daerah	4	30	1	2	37
Badan Pengelola Pajak dan Retribusi Daerah	1	35	-	-	36
Badan Perencanaan, Penelitian dan Pengembangan Daerah	1	23	-	-	24
KANTOR					
Kantor Kecamatan Damang Batu	-	6	-	-	6
Kantor Kecamatan Kahayan Hulu Utara	3	8	-	-	11
Kantor Kecamatan Kurun	2	10	2	-	14
Kantor Kecamatan Manuhing	2	15	-	-	17
Kantor Kecamatan Manuhing Raya	-	10	-	-	10
Kantor Kecamatan Mihing Raya	1	9	1	-	11
Kantor Kecamatan Miri Manasa	3	5	-	-	8
Kantor Kecamatan Rungan	5	9	-	-	14
Kantor Kecamatan Rungan Barat	2	8	1	1	12
Kantor Kecamatan Rungan Hulu	-	13	-	1	14
Kantor Kecamatan Sepang	1	17	1	-	19

Lanjutan Tabel/*Continued Table 2.3.8*

Dinas/Instansi Pemerintahan <i>Government Agencies</i>	2019				Jumlah <i>Total</i>
	Islam	Kristen	Katolik	Hindu	
(1)	(2)	(3)	(4)	(5)	(6)
Kantor Kecamatan Tewah	1	16	-	-	17
Kantor Kelurahan (13 Kelurahan)	10	59	3	1	73
Puskesmas (17 Puskesmas)	68	299	9	7	383
UPTD Pendidikan dan Kebudayaan (12 Kecamatan)	-	-	-	-	-
UPTD Kesehatan Gudang Farmasi	-	1	-	-	1
TK	10	86	4	1	101
SD	149	950	14	42	1 155
SMPN	63	343	9	18	433
Jumlah/Total	420	2 794	76	84	3 374

Lanjutan Tabel/*Continued Table 2.3.8*

Dinas/Instansi Pemerintahan <i>Government Agencies</i>	2020				Jumlah <i>Total</i>
	Islam	Kristen	Katolik	Hindu	
(1)	(7)	(8)	(9)	(10)	(11)
Sekretariat Daerah	8	69	-	1	78
Sekretariat DPRD	-	21	4	2	27
Sekretariat KPU	1	5	-	-	6
Sekretariat KORPRI	-	-	-	-	-
Inspektorat	7	34	1	1	43
Satuan Polisi Pamong Praja	1	34	-	-	35
RSUD Kuala Kurun	19	62	2	-	83
RSUD Pratama Talaken	4	16	-	2	22
DINAS					
Dinas Kebudayaan dan Pariwisata	-	22	2	-	24
Dinas Kependudukan dan Pencatatan Sipil	3	22	-	-	25
Dinas Kesehatan	7	58	4	-	69
Dinas Pendidikan dan Kebudayaan	3	49	1	2	55
Dinas Komunikasi dan Informatika, Statistik dan Persandian	1	26	1	-	28
Dinas Perindustrian dan Perdagangan	2	21	2	-	25
Dinas Penanaman Modal dan Pelayanan Terpadu Satu Pintu	1	18	1	-	20
Dinas Perikanan dan Ketahanan Pangan	-	28	-	-	28
Dinas Lingkungan Hidup, Kehutanan dan Perhubungan	7	47	1	-	55
Dinas Pertanian	12	60		1	73
Dinas Pekerjaan Umum	2	60	2	-	64
Dinas Sosial	3	21	-	1	25
Dinas Pemberdayaan Masyarakat dan Desa	-	24	-	1	25
Dinas Pengendalian Penduduk, Keluarga Berencana, Pemberdayaan Perempuan dan Perlindungan Anak	5	26	-	1	32
Dinas Perpusatakaan dan Kearsipan	1	25	2	-	28

Lanjutan Tabel/Continued Table 2.3.8

Dinas/Instansi Pemerintahan Government Agencies	2020				Jumlah Total
	Islam	Kristen	Katolik	Hindu	
(1)	(7)	(8)	(9)	(10)	(11)
Dinas Transmigrasi, Tenaga Kerja dan Koperasi, Usaha Kecil dan Menengah	3	26	1	-	30
BADAN					
Badan Kepegawaian dan Pengembangan Sumber Daya Manusia	5	18	-	1	24
Badan Kesatuan Bangsa dan Politik	4	21	-	1	26
Badan Penanggulangan Bencana Daerah	2	14	1	1	18
Badan Pengelola Keuangan dan Aset Daerah	4	33	1	1	39
Badan Pengelola Pajak dan Retribusi Daerah	2	31	-	-	33
Badan Perencanaan, Penelitian dan Pengembangan Daerah	1	30	1	-	32
KANTOR					
Kantor Kecamatan Damang Batu	-	10	-	-	10
Kantor Kecamatan Kahayan Hulu Utara	3	11	-	-	14
Kantor Kecamatan Kurun	2	12	1	-	15
Kantor Kecamatan Manuhing	2	16	-	-	18
Kantor Kecamatan Manuhing Raya	-	9	-	-	9
Kantor Kecamatan Mihing Raya	-	9	1	-	10
Kantor Kecamatan Miri Manasa	2	7	-	-	9
Kantor Kecamatan Rungan	6	7	-	-	13
Kantor Kecamatan Rungan Barat	2	10	1	1	14
Kantor Kecamatan Rungan Hulu	2	10	-	-	12
Kantor Kecamatan Sepang	2	21	1	-	24
Kantor Kecamatan Tewah	1	13	-	1	15
Kantor Kelurahan (13 Kelurahan)	8	41	2	-	51
Puskesmas (17 Puskesmas)	74	307	8	9	398
UPTD Pendidikan dan Kebudayaan (12 Kecamatan)	3	29	2	-	34
UPTD Kesehatan Gudang Farmasi	-	14	-	-	14

Lanjutan Tabel/*Continued Table* 2.3.8

Dinas/Instansi Pemerintahan <i>Government Agencies</i>	2020				Jumlah <i>Total</i>
	Islam	Kristen	Katolik	Hindu	
(1)	(7)	(8)	(9)	(10)	(11)
TK	10	86	4	2	102
SD	171	951	20	42	1 184
SMPN	71	331	10	18	430
SMA	1	-	-	-	1
Jumlah/Total	468	2 815	77	89	3 449

Sumber/*Source*: Badan Kepegawaian, Pendidikan dan Pelatihan Daerah Kabupaten Gunung Mas/*Regional Employment, Education and Training Agency of Gunung Mas Regency*

Tabel
Table 2.3.9

Jumlah Pegawai Negeri Sipil Daerah Menurut Instansi dan Jenis Kelamin di Kabupaten Gunung Mas, Desember 2019 dan Desember 2020
Number of Regional Civil Servants by Government Agencies and Gender in Gunung Mas Regency, December 2019 and December 2020

Dinas/Instansi Pemerintahan <i>Government Agencies</i>	2019			2020		
	Laki-laki <i>Male</i>	Perempuan <i>Female</i>	Jumlah <i>Total</i>	Laki-laki <i>Male</i>	Perempuan <i>Female</i>	Jumlah <i>Total</i>
(1)	(2)	(3)	(4)	(5)	(6)	(7)
Sekretariat Daerah	51	26	77	56	22	78
Sekretariat DPRD	14	6	20	19	8	27
Sekretariat KPU	5	2	7	4	2	6
Sekretariat KORPRI	3	1	4	-	-	-
Inspektorat	25	8	33	30	13	43
Satuan Polisi Pamong Praja	32	5	37	30	5	35
RSUD Kuala Kurun	29	61	90	27	56	83
RSUD Pratama Talaken	-	-	-	6	16	22
DINAS						
Dinas Kebudayaan dan Pariwisata	11	12	23	13	11	24
Dinas Kependudukan dan Pencatatan Sipil	8	15	23	6	19	25
Dinas Kesehatan	20	37	57	21	48	69
Dinas Pendidikan, Kepemudaan dan Olah Raga	62	33	95	34	21	55
Dinas Komunikasi dan Informatika, Statistik dan Persandian	16	11	27	18	10	28
Dinas Perindustrian dan Perdagangan	13	11	24	15	10	25
Dinas Penanaman Modal dan Pelayanan Terpadu Satu Pintu	14	5	19	13	7	20
Dinas Perikanan dan Ketahanan Pangan	10	13	23	16	12	28
Dinas Lingkungan Hidup, Kehutanan dan Perhubungan	49	16	65	43	12	55
Dinas Pertanian	41	37	78	40	33	73
Dinas Pekerjaan Umum	53	12	65	53	11	64

Lanjutan Tabel/*Continued Table 2.3.9*

Dinas/Instansi Pemerintahan <i>Government Agencies</i>	2019			2020		
	Laki-laki <i>Male</i>	Perempuan <i>Female</i>	Jumlah <i>Total</i>	Laki-laki <i>Male</i>	Perempuan <i>Female</i>	Jumlah <i>Total</i>
(1)	(2)	(3)	(4)	(5)	(6)	(7)
Dinas Sosial	14	9	23	14	11	25
Dinas Pemberdayaan Masyarakat dan Desa	17	8	25	14	11	25
Dinas Pengendalian Penduduk, Keluarga Berencana, Pemberdayaan Perempuan dan Perlindungan Anak	15	32	47	8	24	32
Dinas Perpusatakaan dan Kearsipan	6	16	22	8	20	28
Dinas Transmigrasi, Tenaga Kerja dan Koperasi, Usaha Kecil dan Menengah	15	13	28	17	13	30
BADAN						
Badan Kepegawaian dan Pengembangan Sumber Daya Manusia	16	12	28	17	7	24
Badan Kesatuan Bangsa dan Politik	11	10	21	14	12	26
Badan Penanggulangan Bencana Daerah	12	5	17	13	5	18
Badan Pengelola Keuangan dan Aset Daerah	21	16	37	23	16	39
Badan Pengelola Pajak dan Retribusi Daerah	20	16	36	19	14	33
Badan Perencanaan, Penelitian dan Pengembangan Daerah	18	6	24	21	11	32
KANTOR						
Kantor Kecamatan Damang Batu	6	0	6	10	0	10
Kantor Kecamatan Kahayan Hulu Utara	8	3	11	11	3	14
Kantor Kecamatan Kurun	8	6	14	8	7	15
Kantor Kecamatan Manuhing	13	4	17	14	4	18
Kantor Kecamatan Manuhing Raya	9	1	10	8	1	9
Kantor Kecamatan Mihing Raya	9	2	11	7	3	10
Kantor Kecamatan Miri Manasa	7	1	8	8	1	9
Kantor Kecamatan Rungan	12	2	14	10	3	13
Kantor Kecamatan Rungan Barat	9	3	12	11	3	14
Kantor Kecamatan Rungan Hulu	13	1	14	10	2	12
Kantor Kecamatan Sepang	13	6	19	16	8	24

Lanjutan Tabel/*Continued Table 2.3.9*

Dinas/Instansi Pemerintahan <i>Government Agencies</i>	2019			2020		
	Laki-laki <i>Male</i>	Perempuan <i>Female</i>	Jumlah <i>Total</i>	Laki-laki <i>Male</i>	Perempuan <i>Female</i>	Jumlah <i>Total</i>
(1)	(2)	(3)	(4)	(5)	(6)	(7)
Kantor Kecamatan Tewah	11	6	17	9	6	15
Kantor Kelurahan (13 Kelurahan)	56	17	73	38	13	51
Puskesmas (17 Puskesmas)	113	270	383	125	273	398
UPTD Pendidikan dan Kebudayaan (12 Kecamatan)	-	-	-	23	11	34
UPTD Kesehatan Gudang Farmasi	-	1	1	5	9	14
TK	-	101	101	0	102	102
SD	379	776	1 155	386	798	1184
SMPN	173	260	433	168	262	430
SMA				1	0	1
Jumlah/Total	1 460	1 914	3 374	1 480	1 969	3 449

Sumber/*Source*: Badan Kepegawaian, Pendidikan dan Pelatihan Daerah Kabupaten Gunung Mas/*Regional Employment, Education and Training Agency of Gunung Mas Regency*

Tabel
Table 2.3.10

Jumlah Personil TNI Kodim 1016/PLK Menurut Koramil dan Jenis Kelamin di Kabupaten Gunung Mas, 2019 dan 2020
Number of Indonesian Army by Domain and Gender in Gunung Mas Regency, 2019 dan 2020

Koramil Domain	2019		Jumlah Total
	Laki-laki Male	Perempuan Female	
(1)	(2)	(3)	(4)
Sepang (Koramil 03/Sepang)	14	-	14
Kurun (Koramil 06/Kurun)	16	-	16
Kurun (Pabung)	4	-	4
Tewah (Koramil 07/Tewah)	11	-	11
Rungan (Koramil 05/Tumbang Jutuh)	11	-	11
Manuhing (Koramil 04/Tumbang Talaken)	15	-	15
Kahayan Hulu Utara (Koramil 08/Tumbang Miri)	11	-	11
Jumlah/Total	82	-	82

Lanjutan Tabel/Continued Table 2.3.10

Koramil Domain	2020		Jumlah Total
	Laki-laki Male	Perempuan Female	
(1)	(5)	(6)	(7)
Sepang (Koramil 03/Sepang)	15	-	15
Kurun (Koramil 06/Kurun)	17	-	17
Kurun (Pabung)	2	-	2
Tewah (Koramil 07/Tewah)	15	-	15
Rungan (Koramil 05/Tumbang Jutuh)	28	-	28
Manuhing (Koramil 04/Tumbang Talaken)	18	-	18
Kahayan Hulu Utara (Koramil 08/Tumbang Miri)	27	-	27
Jumlah/Total	122	-	122

Sumber/Source: Kodim 1016/PLK Kabupaten Gunung Mas/Kodim 1016/PLK Gunung Mas Regency

Tabel
Table 2.3.11

Jumlah Pegawai POLRI Menurut Tingkat Kepangkatan dan Jenis Kelamin di Kabupaten Gunung Mas, 2019 dan 2020
Number of Police Employee by Hierarchy and Gender in Gunung Mas Regency, 2019 dan 2020

Pangkat/Golongan/Ruang <i>Hierarchy</i>	2019		
	Laki-laki <i>Male</i>	Perempuan <i>Female</i>	Jumlah <i>Total</i>
(1)	(2)	(3)	(4)
Golongan I/ <i>Range I</i>	-	-	-
Golongan II/ <i>Range II</i>	216	15	231
Golongan III/ <i>Range III</i>	17	-	17
Golongan IV/ <i>Range IV</i>	5	-	5
Jumlah/Total	238	15	253

Lanjutan Tabel/*Continued Table 2.3.11*

Pangkat/Golongan/Ruang <i>Hierarchy</i>	2020		
	Laki-laki <i>Male</i>	Perempuan <i>Female</i>	Jumlah <i>Total</i>
(1)	(5)	(6)	(7)
Golongan I/ <i>Range I</i>	-	-	-
Golongan II/ <i>Range II</i>	217	10	227
Golongan III/ <i>Range III</i>	18	-	18
Golongan IV/ <i>Range IV</i>	4	-	4
Jumlah/Total	239	10	249

Sumber/*Source*: Kantor Kepolisian Resor Kabupaten Gunung Mas/*Resort Police Office of Gunung Mas Regency*

Tabel
Table 2.3.12

Jumlah Pegawai POLRI Menurut Jabatan dan Jenis Kelamin di Kabupaten Gunung Mas, 2019 - 2020
Number of Police Employee by Occupation and Gender in Gunung Mas Regency, 2019 - 2020

Jabatan <i>Occupation</i>	2019		Jumlah <i>Total</i>
	Laki-laki <i>Male</i>	Perempuan <i>Female</i>	
(1)	(2)	(3)	(4)
Eselon I/ <i>Echelon I</i>	-	-	-
Eselon II/ <i>Echelon II</i>	-	-	-
Eselon III/ <i>Echelon III</i>	3	-	3
Eselon IV/ <i>Echelon IV</i>	89	1	90
Jumlah/<i>Total</i>	92	1	93

Lanjutan Tabel/*Continued Table 2.3.12*

Jabatan <i>Occupation</i>	2020		
	Laki-laki <i>Male</i>	Perempuan <i>Female</i>	Jumlah <i>Total</i>
(1)	(5)	(6)	(7)
Eselon I/ <i>Echelon I</i>	-	-	-
Eselon II/ <i>Echelon II</i>	-	-	-
Eselon III/ <i>Echelon III</i>	3	-	3
Eselon IV/ <i>Echelon IV</i>	89	1	90
Jumlah/<i>Total</i>	92	1	93

Sumber/*Source*: Kantor Kepolisian Resor Kabupaten Gunung Mas/*Resort Police Office of Gunung Mas Regency*

Tabel 2.3.13 Jumlah Pegawai POLRI Menurut Tingkat Pendidikan dan Jenis Kelamin di Kabupaten Gunung Mas, 2019 - 2020
Table *Number of Police Employee by Educational Level and Gender in Gunung Mas Regency, 2019 - 2020*

Tingkat Pendidikan <i>Educational Level</i>	2019		
	Laki-laki <i>Male</i>	Perempuan <i>Female</i>	Jumlah <i>Total</i>
(1)	(2)	(3)	(4)
SLTA	212	13	225
D-I/D-II/D-III	3	1	4
D-IV/ S-1	21	2	24
S-2/S-3	-	-	-
Jumlah/Total	236	16	253

Lanjutan Tabel/*Continued Table 2.3.13*

Tingkat Pendidikan <i>Educational Level</i>	2020		
	Laki-laki <i>Male</i>	Perempuan <i>Female</i>	Jumlah <i>Total</i>
(1)	(2)	(3)	(4)
SLTA	203	8	211
D-I/D-II/D-III	1	1	2
D-IV/ S-1	34	1	35
S-2/S-3	1	-	1
Jumlah/Total	239	10	249

Sumber/*Source*: Kantor Kepolisian Resor Kabupaten Gunung Mas/*Resort Police Office of Gunung Mas Regency*

2.4 KEUANGAN PEMERINTAH GOVERNMENT FINANCE

Tabel 2.4.1 Anggaran Pendapatan Pemerintah Kabupaten Gunung Mas Menurut Jenis Pendapatan (ribu rupiah), 2018-2020
Budget of Government Revenues of Gunung Mas Regency by Sources of Revenues (thousand rupiahs), 2018-2020

Sumber Pendapatan Sources of Revenues	2018	2019	2020 ¹
(1)	(2)	(3)	(4)
Pendapatan Asli Daerah/Regional Revenue	38 613 899	58 595 939	45 865 970
Pajak Daerah/Regional Tax	5 802 725	23 896 000	13 644 500
Retribusi Daerah/Regional Retribution	2 325 850	2 394 075	3 222 430
Hasil Pengelolaan Kekayaan Daerah yang Dipisahkan/ Separated Management of Regional Wealth	6 434 000	7 324 000	7 524 000
Lain – Lain Pendapatan Asli Daerah yang Sah/ Other Regional Revenue	24 051 324	24 981 964	21 475 040
Pendapatan Transfer/Transfer Revenue	1 026 343 296	875 893 631	806 344 827
Pendapatan Transfer Pemerintah Pusat/Transfer Revenue from Central Governments	984 862 135	835 027 831	739 235 277
Bagi Hasil Pajak/Tax Sharing Revenue	22 070 726	23 585 296	21 554 555
Bagi Hasil Bukan Pajak/SDA/Non-Tax Sharing Revenue/ Natural Resources	77 320 107	75 156 323	52 511 153
Dana Alokasi Umum (DAU)/General Allocation Fund	600 000 000	575 943 522	520 224 021
Dana Alokasi Khusus (DAK)/Special Allocation Fund	197 615 887	160 342 690	144 945 548
Dana Alokasi Khusus (DAK Non Fisik)/Special Allocation Fund	87 855 415	-	-
Pendapatan Transfer Pemerintah Pusat Lainnya/Transfer Revenue from Other Central Governments	17 250 000	11 044 165	39 387 600
Pendapatan Transfer Pemerintah Daerah Lainnya/Transfer Revenue from Other Regional Governments	22 014 453	29 821 635	27 721 950
Bantuan Keuangan/Financial Assistance	1 500 000	-	-
Lain-Lain Pendapatan Daerah yang Sah/Other Revenue	106 598 877	121 654 257	122 163 639
1. Pendapatan Hibah	-	20 175 200	20 175 200
2. Pendapatan Lainnya	-	101 479 057	101 988 439
3. Penerimaan Dana Desa*)	-	-	-
Jumlah/Total	1 170 839 365	1 056 143 827	974 374 436

Catatan/Note : ¹Data sebelum diaudit/Unaudited Data

Sumber/Source : Badan Pengelolaan Keuangan dan Aset Daerah Kabupaten Gunung Mas/Regional Financial Management and Asset Agency of Gunung Mas Regency

Tabel
Table 2.4.2**Realisasi Pendapatan Pemerintah Kabupaten Gunung Mas Menurut Jenis Pendapatan (ribu rupiah), 2018-2020**
Actual Government Revenues of Gunung Mas Regency by Sources of Revenues (thousand rupiahs), 2018-2020

Sumber Pendapatan Sources of Revenues	2018	2019	2020 ¹
(1)	(2)	(3)	(4)
Pendapatan Asli Daerah/Regional Revenue	38 613 899	77 264 458	66 061 955
Pajak Daerah/Regional Tax	5 802 725	46 907 438	31 303 503
Retribusi Daerah/Regional Retribution	2 325 850	3 349 800	3 821 074
Hasil Pengelolaan Kekayaan Daerah yang Dipisahkan/ Separated Management of Regional Wealth	6 434 000	7 457 351	7 738 216
Lain – Lain Pendapatan Asli Daerah yang Sah/Other Regional Revenue	24 051 324	19 549 869	23 199 162
Pendapatan Transfer/Transfer Revenue	1 026 343 296	834 759 269	794 399 786
Pendapatan Transfer Pemerintah Pusat/Transfer Revenue from Central Governments	984 862 135	794 333 512	729 018 573
Bagi Hasil Pajak/Tax Sharing Revenue	22 070 726	22 138 271	15 208 738
Bagi Hasil Bukan Pajak/SDA/Non-Tax Sharing Revenue/ Natural Resources	77 320 107	48 901 666	50 751 764
Dana Alokasi Umum (DAU)/General Allocation Fund	600 000 000	575 943 522	518 013 421
Dana Alokasi Khusus (DAK)/Special Allocation Fund	197 615 887	147 350 057	145 044 650
Dana Alokasi Khusus (DAK Non Fisik)/Special Allocation Fund	87 855 415	-	-
Pendapatan Transfer Pemerintah Pusat Lainnya/Transfer Revenue from Other Central Governments	17 250 000	11 044 165	39 387 600
Pendapatan Transfer Pemerintah Daerah Lainnya/Transfer Revenue from Other Regional Governments	22 014 453	29 381 589	25 993 613
Bantuan Keuangan/Financial Assistance	1 500 000	-	-
Lain-Lain Pendapatan Daerah yang Sah/Other Revenue	106 598 877	130 129 370	130 213 135
1. Pendapatan Hibah	-	29 361 070	27 673 600
2. Pendapatan Lainnya	-	100 768 300	102 539 535
3. Penerimaan Dana Desa*)	-	-	-
Jumlah/Total	1 170 839 365	1 042 153 098	990 674 876

Catatan/Note : ¹Data sebelum diaudit/Unaudited Data

Sumber/Source : Badan Pengelolaan Keuangan dan Aset Daerah Kabupaten Gunung Mas/Regional Financial Management and Asset Agency of Gunung Mas Regency

Tabel
Table 2.4.3

Anggaran Pengeluaran Pemerintah Kabupaten Gunung Mas Menurut Jenis Pengeluaran (ribu rupiah), 2018-2020
Budget of Government Expenditures of Gunung Mas Regency by Kind of Expenditure (thousand rupiahs), 2018-2020

Jenis Pengeluaran Kind of Expenditures	2018	2019	2020¹
(1)	(2)	(3)	(4)
Belanja Operasional/Operational Expenditure	654 750 215	690 760 896	622 557 897
Belanja Pegawai/Employee Expenditure	354 168 379	386 665 908	366 106 913
Belanja Barang dan Jasa/Goods and Services Expenditure	242 312 299	255 540 857	228 023 086
Belanja Bunga/Expenditure	-	750 000	-
Belanja Hibah/Grant Expenditure	56 275 957	45 733 871	21 584 588
Belanja Bantuan Sosial/Social Aid Expenditure	1 993 580	2 070 260	6 843 310
Belanja Modal/Capital Expenditure	361 568 097	172 910 360	183 192 645
Belanja Modal Tanah/Capital Land Expenditure	625 900	2 020 793	2 199 907
Belanja Modal Peralatan dan Mesin/Capital Equipment and Machinery Expenditure	37 782 958	28 058 757	53 089 063
Belanja Modal Gedung dan Bangunan/Capital Building Expenditure	62 510 547	55 256 565	41 696 678
Belanja Modal Jalan, Irigasi dan Jaringan/Capital Road, Irrigation, and Network Expenditure	252 998 318	73 906 591	77 035 927
Belanja Modal Aset Tetap Lainnya/Capital Other Fixed Assets Expenditure	7 650 374	13 667 653	9 171 070
Belanja Tak Terduga/Unexpected Expenditures	500 000	500 000	30 348 999
Jumlah/Total	1 016 818 312	864 171 256	836 099 541

Catatan/Note : ¹Data sebelum diaudit/Unaudited Data

Sumber/Source : Badan Pengelolaan Keuangan dan Aset Daerah Kabupaten Gunung Mas/Regional Financial Management and Asset Agency of Gunung Mas Regency

Tabel
Table 2.4.4

Realisasi Pengeluaran Pemerintah Kabupaten Gunung Mas Menurut Jenis Pengeluaran (ribu rupiah), 2018-2020
Actual Government Expenditures of Gunung Mas Regency by Kind of Expenditure (thousand rupiahs), 2018-2020

Jenis Pengeluaran Kind of Expenditures	2018	2019	2020 ¹
(1)	(2)	(3)	(4)
Belanja Operasional/Operational Expenditure	610 433 278	656 300 272	565 520 641
Belanja Pegawai/Employee Expenditure	331 096 059	370 011 497	348 256 062
Belanja Barang dan Jasa/Goods and Services Expenditure	221 815 316	242 393 298	192 414 473
Belanja Bunga/Expenditure	-	432 558	-
Belanja Hibah/Grant Expenditure	55 630 977	41 766 523	20 720 600
Belanja Bantuan Sosial/Social Aid Expenditure	1 890 926	1 696 396	4 129 506
Belanja Modal/Capital Expenditure	252 351 552	168 520 660	163 801 123
Belanja Modal Tanah/Capital Land Expenditure	577 609	1 853 131	1 546 503
Belanja Modal Peralatan dan Mesin/Capital Equipment and Machinery Expenditure	23 398 521	29 138 825	44 049 802
Belanja Modal Gedung dan Bangunan/Capital Building Expenditure	49 318 918	46 975 894	41 436 971
Belanja Modal Jalan, Irigasi dan Jaringan/Capital Road, Irrigation, and Network Expenditure	172 663 722	82 500 245	74 306 167
Belanja Modal Aset Tetap Lainnya/Capital Other Fixed Assets Expenditure	6 392 782	8 052 566	2 461 680
Belanja Tak Terduga/Unexpected Expenditures	98 500	53 500	21 915 342
Jumlah/Total	862 883 330	824 874 432	751 237 106

Catatan/Note : ¹Data sebelum diaudit/Unaudited Data

Sumber/Source : Badan Pengelolaan Keuangan dan Aset Daerah Kabupaten Gunung Mas/Regional Financial Management and Asset Agency of Gunung Mas Regency

3

KEPENDUDUKAN DAN KETENAGAKERJAAN POPULATION AND EMPLOYMENT

2020

Pekerja Formal/
Formal Workers

2.589.976

Pertanian
Agriculture

2.820.716

Industri
Industry

2.346.852

Jasa
Services

2.766.574

Pekerja Informal/
Informal Workers

1.867.668

Pertanian
Agriculture

1.489.512

Industri
Industry

2.318.294

Services
Jasa

1.571.256

Rata-rata Pendapatan Bersih Sebulan Pekerja

Formal dan Informal (rupiah)

Average Net Income of Formal and Informal Workers (rupiahs)

PENJELASAN TEKNIS

1. **Sumber utama data kependudukan** adalah sensus penduduk yang dilaksanakan setiap sepuluh tahun sekali. Sensus penduduk telah dilaksanakan sebanyak enam kali sejak Indonesia merdeka, yaitu tahun 1961, 1971, 1980, 1990, 2000, dan 2010.

Di dalam sensus penduduk, pencacahan dilakukan terhadap seluruh penduduk yang berdomisili di wilayah teritorial Indonesia termasuk warga negara asing kecuali anggota korps diplomatik negara sahabat beserta keluarganya.

Metode pengumpulan data dalam sensus dilakukan dengan wawancara antara petugas sensus dengan responden dan juga melalui *e-census*. **Pencatatan penduduk menggunakan konsep usual residence**, yaitu konsep di mana penduduk biasa bertempat tinggal. Bagi penduduk yang bertempat tinggal tetap dicacah di mana mereka biasa tinggal, sedangkan untuk penduduk yang tidak bertempat tinggal tetap dicacah di tempat di mana mereka ditemukan petugas sensus pada malam 'Hari Sensus'. Termasuk penduduk yang tidak bertempat tinggal tetap adalah tuna wisma, awak kapal berbendera Indonesia, penghuni perahu/rumah apung,

TECHNICAL NOTES

1. **The main source of demographic data** is population census, which is conducted every ten years. Population Census has been conducted six times since Indonesia's independence: 1961, 1971, 1980, 1990, 2000, and 2010.

The population census enumerates all residents who domicile in the entire territory of Indonesia including foreign citizens except the diplomatic corps members and their families.

The method of data collection in a population census involves interviewing respondents and conducting e-census. Enumeration of the population uses the concept of "usual residence", which is the concept of "places where people usually live". De jure was applied to the permanent residents, while de facto was applied to non-permanent residents. The permanent residents were enumerated in place where they normally live, the non-permanent residents were enumerated where they were found by the enumerators, on the night of 'Census Date'. The non permanent residents include homeless people, ship crew, boat people, remote area community, and internally

masyarakat terpencil/terasing, dan pengungsi. Bagi mereka yang mempunyai tempat tinggal tetap dan sedang bepergian ke luar wilayah lebih dari enam bulan, tidak dicacah di tempat tinggalnya, tetapi dicacah di tempat tujuannya.

Untuk tahun yang tidak dilaksanakan sensus penduduk, data kependudukan diperoleh dari hasil proyeksi penduduk.

Proyeksi penduduk merupakan suatu perhitungan ilmiah yang didasarkan pada asumsi dari komponen-komponen perubahan penduduk, yaitu kelahiran, kematian, dan migrasi. Proyeksi penduduk Indonesia 2010–2035 menggunakan data dasar penduduk hasil SP2010. Dalam publikasi ini, data yang disajikan merupakan hasil SP2010 (Mei), penduduk pertengahan tahun 2010 (Juni), dan hasil proyeksi penduduk 2010 dan 2015.

Tabel hasil SP2010 merujuk pada Mei sedangkan hasil proyeksi penduduk merujuk pada pertengahan tahun (Juni).

2. **Penduduk Indonesia** adalah semua orang yang berdomisili di wilayah teritorial Indonesia selama 6 bulan atau lebih dan atau mereka yang berdomisili kurang dari 6 bulan tetapi bertujuan menetap.
3. **Rata-rata pertumbuhan penduduk** adalah angka

displaced persons. Those who had permanent residence and had been travelling away from their home for six months or more were not enumerated in their permanent place, but in the place where they were during the census.

For the periods where the population census is not conducted, population projection is done to estimate population during those years.

The population projection is an estimate based on the demographic components, such as birth, death, and migration. Indonesia's 2010–2035 population projection used the 2010 Population Census as the base population.

The population data in this publication is the result of the 2010 Population Census (May), mid year population of 2010 (June), and population projection for 2010 and 2015.

The Tables of 2010 Population Census result refer to May and population projection refer to mid-year population (June).

2. **The population of Indonesia** are all residents of the entire territory of Indonesia who have stayed for six months or longer, and those who intended to stay more than six months even though their length of stay is less than six months.
3. **The average growth rate of population** is the annual

yang menunjukkan tingkat penambahan penduduk per tahun dalam jangka waktu tertentu.

4. **Kepadatan penduduk** adalah jumlah penduduk per kilometer persegi.
5. **Rasio jenis kelamin** adalah perbandingan antara jumlah penduduk laki-laki dengan jumlah penduduk perempuan pada suatu daerah dan waktu tertentu. Biasanya dinyatakan dengan jumlah penduduk laki-laki untuk 100 penduduk perempuan.
6. **Distribusi penduduk** adalah pola persebaran penduduk di suatu wilayah, baik berdasarkan batas-batas geografis maupun berdasarkan batas-batas administrasi pemerintahan.
7. **Komposisi penduduk** adalah pola persebaran penduduk menurut karakteristiknya, contoh: penduduk menurut kelompok umur, penduduk menurut jenis kelamin.
8. **Rumah tangga** adalah seseorang atau sekelompok orang yang mendiami sebagian atau seluruh bangunan fisik/sensus dan biasanya tinggal bersama serta pengelolaan makan dari satu dapur. Yang dimaksud makan dari satu dapur adalah jika pengurusan kebutuhan sehari-harinya dikelola bersama-sama menjadi satu.
9. **Anggota rumah tangga** adalah semua orang yang biasanya

population growth rate over a certain period.

4. **Population density** is the number of inhabitants per square kilometer.
5. **Sex ratio** is the ratio of males population to females population in a given area and time, usually expressed as the number of males for every 100 females.
6. **Population distribution** is the pattern of population distribution in an area, either by geographic boundaries or by government administrative boundaries.
7. **Population composition** is the pattern of population distribution by its characteristics, example: population by age group, population by sex.
8. **Household** is an individual or group of people living in a physical/census building unit or part of it and usually commit on a common provision for food and other essentials of living. Common provision for food means one organising daily needs for all of household members.
9. **Household member** are those who usually lives in a household

bertempat tinggal di suatu rumah tangga, baik yang berada di rumah pada waktu pencacahan maupun yang sementara tidak ada.

10. Rata-rata anggota rumah tangga adalah angka yang menunjukkan rata-rata jumlah anggota rumah tangga per rumah tangga.

11. Rasio beban tanggungan atau disebut juga rasio tanggungan keluarga adalah perbandingan antara jumlah penduduk usia tidak produktif (penduduk usia muda dan penduduk usia lanjut) dengan jumlah penduduk usia produktif.

12. Sumber utama data ketenagakerjaan adalah Survei Angkatan Kerja Nasional (Sakernas). Survei ini khusus dirancang untuk mengumpulkan informasi/data ketenagakerjaan. Pada beberapa survei sebelumnya, pengumpulan data ketenagakerjaan dipadukan dalam kegiatan lainnya, seperti Survei Sosial Ekonomi Nasional (Susenas), Sensus Penduduk (SP), dan Survei Penduduk Antarsensus (SUPAS). Sakernas pertama kali diselenggarakan pada tahun 1977 dan 1978. Pada tahun 1986-1993, Sakernas diselenggarakan pada tahun 1976, kemudian dilanjutkan pada tahun 1977 dan 1978. Pada tahun 1986-1993, Sakernas diselenggarakan secara triwulanan, sejak

regardless of their location at the time of enumeration.

10. Average household size is the average number of household members per household.

11. Dependency ratio is the ratio between the number of non-productive age population (young people and the elderly population) with a population of productive age.

12. The main source of employment data is National Labour Force Survey (Sakernas). This survey is specifically designed to collect information on labour force statistics. Previously, the collection of such data was integrated with other surveys, such as National Socioeconomic Survey (Susenas), Population Census (SP), and Intercensal Population Survey (SUPAS). The first Sakernas was conducted in 1976, then conducted annually during the period 1977-1978. During 1986-1993, Sakernas was conducted quarterly in all provinces in Indonesia, only since 1994 until 2001 Sakernas was conducted yearly, every August of the year. During the period 2002-2004, besides a yearly Sakernas, BPS also conducted a quarterly

tahun 1994-2001, Sakernas dilaksanakan secara tahunan, yaitu setiap bulan Agustus. Pada tahun 2002-2004, di samping Sakernas Tahunan dilakukan pula Sakernas Triwulanan. Pada tahun 2005-2010, pengumpulan data Sakernas dilaksanakan secara semesteran pada Februari (Semester I) dan Agustus (Semester II). Tahun 2011-2014 Sakernas dilaksanakan Triwulanan, yaitu Februari (Triwulan I), Mei (Triwulan II), Agustus (Triwulan III), dan November (Triwulan IV). Sakernas Triwulan ini dimaksudkan untuk memantau indikator ketenagakerjaan secara dini di Indonesia yang mengacu pada The Key Indicators of the Labour Market (KILM) yang direkomendasikan oleh The International Labour Organization (ILO). Mulai tahun 2015, pengumpulan data Sakernas dilaksanakan kembali secara semesteran pada Februari (Semester I) dan Agustus (Semester II).

Sejak Sakernas 2001, konsep status pekerjaan dan pengangguran mengalami perluasan dan penyempurnaan. Status pekerjaan yang pada Sakernas 2000 hanya 5 kategori, mulai tahun 2001 ditambahkan kategori baru, yaitu: pekerja bebas di pertanian dan pekerja bebas di nonpertanian. Selain itu, dalam rangka menyesuaikan

Sakernas. During the period 2005-2010, Sakernas has been conducted in Semester period, i.e. February (First Semester) and August (Second Semester). During 2011-2014, Sakernas is conducted on a quarterly basis ie: February (First Quarter), May (Second Quarter), August (Third Quarter), and November (Fourth Quarter). A Quarterly Sakernas is aimed to monitor the prompt indicators of Indonesian labour market which referred to The Key Indicators of the Labour Market (KILM) recommended by The International Labour Organization (ILO). Since 2015, the Sakernas has been conducted on biannual basis again, the first semester on February and the later semester on August.

Since 2001 Sakernas, the concept of employment status and unemployment was revised. The employment status previously covered only 5 categories, but since 2001 two new categories of casual employee both in agriculture and non-agriculture sectors have been added. In addition, to adapt the ILO concept, the concept of unemployment was also extended.

dengan konsep ILO, konsep pengangguran terbuka diperluas, yaitu di samping mencakup penduduk yang aktif mencari pekerjaan, mencakup pula kelompok penduduk yang sedang mempersiapkan usaha/pekerjaan baru, kelompok penduduk yang tidak mencari pekerjaan karena merasa tidak mungkin mendapatkan pekerjaan, serta kelompok penduduk yang tidak aktif mencari pekerjaan karena merasa tidak mungkin mendapatkan pekerjaan, serta kelompok penduduk yang tidak aktif mencari pekerjaan dengan alasan sudah mempunyai pekerjaan, tetapi *belum mulai bekerja*.

Hasil Sakernas Semester I (Februari 2018) disajikan sampai tingkat provinsi (jumlah sampel 50.000 rumah tangga). Sementara itu, Sakernas Semester II (Agustus 2018) disajikan sampai tingkat kabupaten/kota dengan jumlah sampel sebesar 200.000 rumah tangga. Tingkat pemasukan dokumen pada Sakernas Agustus 2018 sebesar 93,70 persen. Sejak 2014, Sakernas menggunakan penimbang hasil proyeksi penduduk tahun 2010-2035.

13. **Penduduk usia kerja** adalah penduduk yang berumur 15 tahun ke atas.
14. **Angkatan kerja** adalah penduduk usia kerja (15 tahun ke atas) yang bekerja, punya pekerjaan namun

Unemployment covers population who were looking for work, population who werw establishing a new business/firm/establishment, discouraged job seekers, and those who were not actively looking for work with the reason of already having job but not starting to work (future starter).

The result of Sakernas for first semester (February 2018) were presented at provincial level (sample size 50,000 households), while for the second semester (August 2018) were presented up to regency/municipal level (sample size 200,000 households). The response rate for August 2018 Sakernas was 93.70 percent. Since 2014, the weighting of 2010-2035 population projection results was applied in the Sakernas.

13. **Working age population** is persons of 15 years and over.
14. **Labor force** or economically active are persons of 15 years and over, who in the previous week

sementara tidak bekerja, dan pengangguran.

15. **Bekerja** adalah kegiatan ekonomi yang dilakukan oleh seseorang dengan maksud memperoleh atau membantu memperoleh pendapatan atau keuntungan dan lamanya bekerja paling sedikit 1 jam secara terus menerus dalam seminggu yang lalu (termasuk pekerja keluarga tanpa upah yang membantu dalam suatu usaha/ kegiatan ekonomi).
 16. **Jumlah jam kerja seluruhnya** adalah jumlah jam kerja yang digunakan untuk bekerja (tidak termasuk jam kerja istirahat resmi dan jam kerja yang digunakan untuk hal-hal di luar pekerjaan).
 17. **Lapangan usaha** adalah bidang kegiatan dari pekerjaan/tempat bekerja di mana seseorang bekerja. Klasifikasi lapangan usaha mengikuti Klasifikasi Baku Lapangan Usaha Indonesia (KBLI) dalam 1 digit.
 18. **Status pekerjaan** adalah kedudukan seseorang dalam unit usaha/kegiatan dalam melakukan pekerjaan.
 19. **Berusaha sendiri tanpa dibantu orang lain** adalah bekerja atau berusaha dengan menanggung risiko secara ekonomis, yaitu dengan tidak kembalinya ongkos produksi yang telah dikeluarkan dalam rangka usahanya tersebut, serta tidak menggunakan pekerja dibayar maupun pekerja tak
15. *Working* is economic activity conducted by a person and intended to earn income by doing work or helping to do work at least one hour continuously during the reference week (including unpaid family worker/s for any economic activity).
 16. *Total working hours* is the total hours spent by an employee to perform all jobs (excluding the time used for other activities which are not classified as work).
 17. *Industry* is field of a person's activity or establishment. The classification of industries follows the Indonesia Standard Industrial Classification (KBLI) in one digit.
 18. *Employment status* is the status of a person at his place of work or establishment where he was employed.
 19. *Own-account worker* is a person who works at his own risk without assisted by paid per mount worker or unpaid worker include technical job or skill job.

dibayar, termasuk yang sifat pekerjaannya memerlukan teknologi atau keahlian khusus.

20. **Berusaha dibantu buruh tidak tetap/buruh tidak dibayar** adalah bekerja atau berusaha atas risiko sendiri, dan menggunakan buruh/pekerja tak dibayar dan atau buruh/pekerja tidak tetap.
21. **Berusaha dibantu buruh tetap/buruh dibayar** adalah berusaha atas risiko sendiri dan mempekerjakan paling sedikit satu orang buruh/pekerja tetap yang dibayar.
22. **Buruh/karyawan/pegawai** adalah seseorang yang bekerja pada orang lain atau instansi/kantor/ perusahaan secara tetap dengan menerima upah/gaji baik berupa uang maupun barang. Buruh yang tidak mempunyai majikan tetap, tidak digolongkan sebagai buruh/karyawan, tetapi sebagai pekerja bebas. Seseorang dianggap memiliki majikan tetap jika memiliki 1 (satu) majikan (orang/rumah tangga) yang sama dalam sebulan terakhir, khusus pada sektor bangunan batasannya tiga bulan. Apabila majikannya instansi/lembaga, boleh lebih dari satu.
23. **Pekerja bebas** adalah seseorang yang bekerja pada orang lain/majikan/institusi yang tidak tetap (lebih dari 1 majikan dalam sebulan terakhir) yang mencakup pertanian maupun nonpertanian, baik berupa usaha
20. **Employer assisted by temporary workers/unpaid worker** is a person who works at his own risk and assisted by temporary worker/unpaid worker.
21. **Employer assisted by permanent workers/paid workers** is a person who does his business at her/his own risk at least one assisted by paid permanent worker.
22. **Employee** is a person who work permanently for other people or institution/office/ company and gains some money/cash or goods as wage/salary. Labor who have no permanent employer is not categorized as a laborer/ worker/ employee but casual worker. A laborers in general is considered to have a permanent employer if he has the same employer during the past month, particularly for building construction sector is 3 months. If the employer is an institution, more than 1 (one) employer is allowed.
23. **Casual employee** is a person who does not work permanently for other people/employer/ institution (more than 1 employer during the last 1 month) which includes agricultural or non agricultural sector either home industry or

rumah tangga maupun bukan usaha rumah tangga atas dasar balas jasa dengan menerima upah atau imbalan baik berupa uang maupun barang, dan baik dengan sistem pembayaran harian maupun borongan.

Usaha pertanian meliputi: pertanian tanaman pangan, perkebunan, kehutanan, peternakan, perikanan dan perburuan, termasuk jasa pertanian.

Usaha nonpertanian meliputi: usaha di sektor pertambangan, sektor industri, sektor listrik, gas dan air, sektor konstruksi/ bangunan, sektor perdagangan, sektor angkutan, sektor pergudangan dan komunikasi, sektor keuangan, asuransi, usaha persewaan bangunan, tanah dan jasa perusahaan, sektor jasa kemasyarakatan, sosial dan perorangan.

24. Pekerja keluarga/tidak dibayar adalah seseorang yang bekerja membantu orang lain yang berusaha dengan tidak mendapat upah/gaji, baik berupa uang maupun barang.

not home industry based on remuneration paid with money or goods, and based on daily or contact payment system.

Agricultural : *industry covers food-base agricultural, plantation, forestry, breeding, fishery, including agricultural services.*

Non-agricultural : *industry covers industries in mining, electricity, gas water, building construction, trade, transportation, warehousing and communication, financial, insurance, property leasing and serviced industry, public services, social and individual services.*

24. Unpaid/contributing family worker *is a person who works for other people without pay in cash or goods.*

ULASAN

Pendataan Sensus Penduduk Tahun 2020 menggunakan metode kombinasi (**combined method**) melalui pemanfaatan data administrasi kependudukan yang bersumber dari Direktorat Jenderal Kependudukan dan Pencatatan Sipil (Ditjen Dukcapil). Pemanfaatan data administrasi kependudukan untuk kepentingan sensus sesuai dengan rekomendasi Perserikatan Bangsa-Bangsa (PBB) yang menyarankan metode sensus bergeser dari metode tradisional (full canvassing) menuju ke register based census. Proses menuju ke full register based census tidaklah mudah sehingga PBB menyarankan untuk menggunakan kombinasi untuk menjembatani antara metode tradisional dengan penggunaan data registrasi.

Penduduk Kabupaten Gunung Mas hasil sensus penduduk september 2020 sebanyak 135.373 jiwa yang terdiri dari 71.378 laki-laki dan 63.995 perempuan dengan rasio jenis kelamin 112. Pertumbuhan penduduk sebesar 3,28 dibandingkan jumlah penduduk hasil Sensus 2010. Tingkat kepadatan penduduk Gunung Mas tahun 2020, rata-rata 12,5 orang per km².

Menurut **Teori Generasi**, penduduk Gunung Mas Tahun 2020, di sominasi oleh penduduk generasi Z (kelahiran tahun 1995-2010) sebesar 30 persen dan penduduk generasi Milenials (kelahiran 1981-1994) sebesar 29,3

DESCRIPTION

The 2020 Population Census Data Collection uses a combined method through the use of population administration data sourced from the Directorate General of Population and Civil Registration. Utilization of population administration data for census purposes is in accordance with the recommendations of the United Nations (UN) which recommends that the census method be shifted from traditional methods (full canvassing) to register based census. The process towards a full register based census is not easy, so the United Nations recommends using a combination to bridge the traditional method with the use of registration data.

The population of Gunung Mas Regency as a result of the population census for September 2020 was 135,373 people consisting of 71,378 men and 63,995 women with a sex ratio of 112. Population growth was 3.28 compared to the population from the 2010 Census. The population density level of Gunung Mas Regency in 2020 is an average of 12.5 people per km².

According to the Theory of Generation, the population of Gunung Mas in 2020 was nominated by the population of generation Z (born in 1995-2010) by 30 percent and the population of the Millennial generation

persen. Penduduk Kabupaten Gunung Mas pada generasi Alpha, yang lahir diatas tahun 2010 sebesar 14,2 persen sedangkan penduduk usia tua (Generasi Baby Boomers dan Generasi Silent) sebesar 9,1 persen.

Dalam konsep ketenagakerjaan, penduduk dibagi atas dua kelompok, yaitu penduduk usia kerja dan penduduk bukan usia kerja. Yang dimaksud dengan penduduk usia kerja adalah penduduk berumur 15 tahun dan lebih. Tahun 2020 penduduk usia kerja di Gunung Mas mencapai 83.783 orang. 59.670 orang diantaranya merupakan angkatan kerja, yang terdiri dari bekerja 58.183 orang dan pengangguran 1.487 orang. Jumlah bukan angkatan kerja mencapai 24.113 orang terdiri dari penduduk yang bersekolah 3.653 orang, mengurus rumah tangga 17.551 orang, dan lainnya sebanyak 2.909 orang.

Jumlah angkatan kerja di tahun 2020 masih didominasi oleh laki-laki, yang mencapai 39.338 orang dengan Tingkat Partisipasi Angkatan Kerjanya (TPAK) sebesar 65,92 persen dan angkatan kerja perempuan sebesar 20.332 orang (dengan TPAK 34,07 persen). Sebaliknya jumlah bukan angkatan kerja lebih didominasi oleh perempuan yang tercatat sebanyak 18.800 orang dan laki-laki hanya 5.313 orang.

Jumlah pengangguran terbuka Agustus 2020 mencapai 1.487 orang (dengan Tingkat Pengangguran Terbuka sebesar 2,49 persen). Berdasarkan tingkat pendidikan yang

(born 1981-1994) by 29.3 percent. The population of Gunung Mas Regency in the Alpha generation, who were born above 2010, was 14.2 percent, while the old population (Baby Boomers and Silent Generations) was 9.1 percent.

In employment concept, the population was divided into two groups, namely the working age population and nonworking age population. The working age population is population aged 15 years and over. In 2020 the working age population in Gunung Mas reached 83,783 people. 59,670 of them were in the labor force, which consisted of working 58,183 people and unemployed 1,487 people. The number of nonworking age reached 24,113 people, consisting of 3,653 people attending school, 17,551 people taking care of the household, and 2,909 others.

The total workforce in 2020 is still dominated by men with 39,338 people making the Labor Force Participation Rate (LFPR) be at 65.92 percent, while for females, the figure amounted to 20,332 people (with LFPR of 34.07 percent). On the other hand, the number of non-workforce was dominated by female with 18,800 people and male about 5,313 people.

Total unemployment in August, 2020 reached 1,487 people (with the Total Unemployment Rate at 2.49 percent). Based on the educational level attained in 2020, open unemployment for senior

ditamatkan, tahun 2020 kelompok pengangguran terbuka tamatan Sekolah Menengah Atas (SMA) tercatat memiliki angka jumlah pengangguran tertinggi dibandingkan dengan tingkat pendidikan lain yaitu sebanyak 405 orang.

Jumlah penduduk yang bekerja tahun 2020 mencapai 58.183 orang. Pekerja laki-laki mencapai 39.297 orang dan pekerja perempuan 19.886 orang. Jika berdasarkan kelompok umur, pekerja terbanyak Gunung Mas tahun 2020 adalah kelompok umur 30-34 tahun (tercatat sebanyak 7.017 orang, terdiri dari 4.788 orang pekerja laki-laki dan 2.229 orang pekerja perempuan).

Menurut lapangan pekerjaan utama, didominasi oleh pekerja yang bekerja di sektor industri yaitu sebanyak 25.016 orang. Sektor kedua dan ketiga terbanyak berturut-turut adalah sektor jasa 19.707 orang serta sektor pertanian.

Tahun 2020, dilihat jumlah jam kerja pekerja, penduduk yang jumlah jam kerja seluruhnya 35 jam keatas tercatat sebanyak 34.130 orang.

Bila dilihat status pekerjaan utama, pekerja di Gunung Mas masih didominasi oleh pekerja yang berstatus sebagai buruh/karyawan/pegawai (25.277 orang), diikuti yang berstatus berusaha sendiri sebanyak 11.126 orang. Sementara itu, pekerja yang berstatus pekerja bebas mencatat jumlah yang paling kecil, yaitu hanya sebanyak 688 orang.

high school graduates were the highest unemployment rates compared to other educational levels, namely as many as 405 people.

The total work population in 2020 will reached 58,183 people. There are 38,297 male workers and 19,886 female workers. Based on age group, the most workers in Gunung Mas in 2020 were the age group of 30-34 years (7,017 people were recorded, consisting of 4,788 male workers and 2,229 female workers).

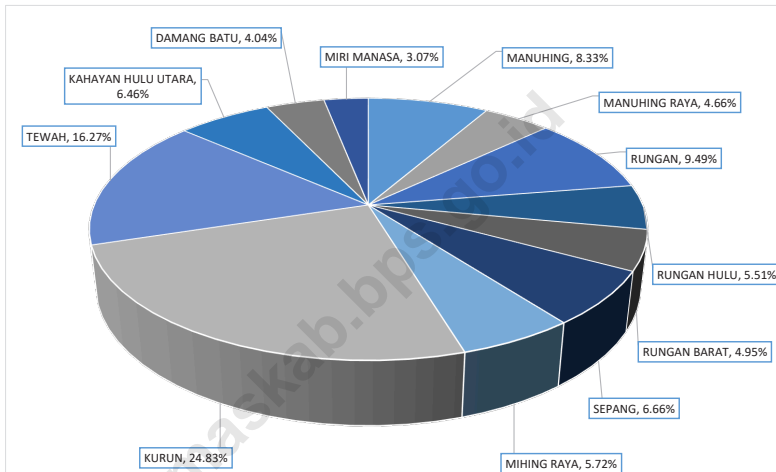
According to the main employment, the number of workers are dominated by manufacture sector at 25,016 people. The second and third largest sectors in a row were the services sector of 19,707 people and agriculture.

In 2020, the number of hours worked by workers, the population with total working hours of 35 hours and above was about 34,130 people.

Based on the main employment status, workers in Gunung Mas were still dominated by workers who are employees (25,277 people), followed by 11,126 people who are own account worker. Meanwhile, workers with the status of casual workers recorded the smallest number, it was only 688 people.

Gambar 3.1
Figures

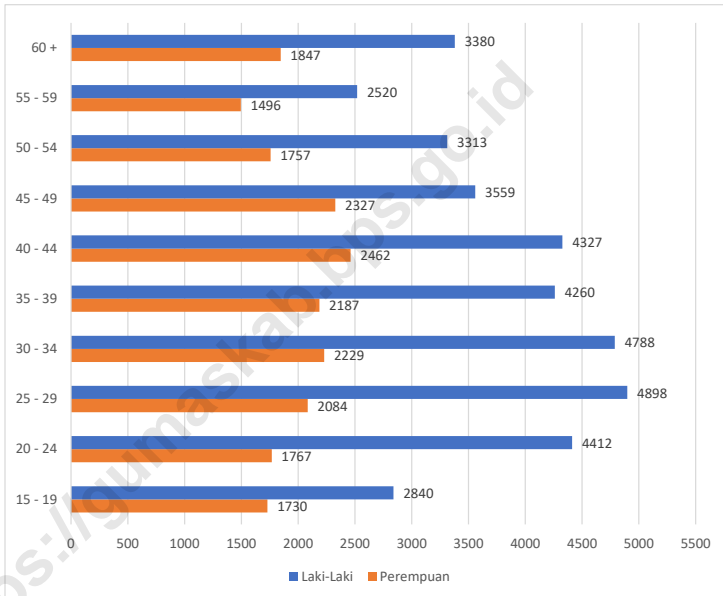
Persentase Penduduk Menurut Kecamatan di Kabupaten Gunung Mas, 2020
Percentage of Population by Subdistrict in Gunung Mas Regency, 2020



Sumber/Source: Dinas Kependudukan dan Pencatatan Sipil Kabupaten Gunung Mas/Population and Civil Administration Office of Gunung Mas Regency

Gambar 3.2
Figures

Penduduk Berumur 15 Tahun ke Atas yang Bekerja Selama Seminggu yang Lalu Menurut Kelompok Umur dan Jenis Kelamin di Kabupaten Gunung Mas, 2020
Population 15 Years of Age and Over who Worked During The Previous Week by Age Group and Sex in Gunung Mas Regency, 2020



Sumber/Source: BPS, Survei Angkatan Kerja Nasional (Sakernas) Agustus/BPS-Statistics Indonesia, August National Labor Force Survey

**3.1 PENDUDUK
POPULATION**

Tabel 3.1.1 Penduduk, Laju Pertumbuhan Penduduk, Distribusi Persentase Penduduk, Kepadatan Penduduk, Rasio Jenis Kelamin Penduduk Menurut Kecamatan di Kabupaten Gunung Mas, 2020
Population, Population Growth Rate, Percentage Distribution of Population, Population Density, and Population Gender Ratio by Subdistrict in Gunung Mas Regency, 2020

Kecamatan Subdistrict	Penduduk (Ribu jiwa) Population (000 People)	Laju Pertumbuhan Penduduk per Tahun 2010-2020 Annual Population Growth Rate (%) 2010-2020	Persentase Penduduk Percentage of Total Population
(1)	(2)	(3)	(4)
Manuhing	11,3	4,32	8,33
Manuhing Raya	6,3	2,35	4,66
Rungan	12,9	3,10	9,49
Rungan Hulu	7,5	2,57	5,51
Rungan Barat	6,7	1,97	4,95
Sepang	9,0	3,83	6,66
Mihing Raya	7,7	4,67	5,72
Kurun	33,6	4,34	24,83
Tewah	22,0	2,78	16,27
Kahayan Hulu Utara	8,7	1,50	6,46
Damang Batu	5,5	3,63	4,04
Miri Manasa	4,2	1,27	3,07
Gunung Mas	135,4	3,28	100,00

Lanjutan Tabel/*Continued Table 3.1.1*

Kecamatan Subdistrict	Kepadatan Penduduk per km² Population Density per sq.km	Rasio Jenis Kelamin Population Gender Ratio
(1)	(5)	(6)
Manuhing	10,1	115
Manuhing Raya	10,5	114
Rungan	18,1	114
Rungan Hulu	10,1	110
Rungan Barat	17,1	114
Sepang	22,7	107
Mihing Raya	22,6	111
Kurun	38,4	109
Tewah	20,4	110
Kahayan Hulu Utara	5,5	116
Damang Batu	3,8	115
Miri Manasa	2,7	114
Gunung Mas	12,5	112

Sumber/Source: Hasil SP2020 (September)/*The result of the 2020 Population Census (September)*

Tabel
Table 3.1.2

Jumlah Penduduk Menurut Jenis Kelamin dan Kelompok Umur di Kabupaten Gunung Mas (000 jiwa), 2020
Population by Gender Ratio and Age Groups in Gunung Mas Regency (thousands people), 2020

Kelompok Umur <i>Age Groups</i>	Jenis Kelamin <i>Sex</i>		Jumlah <i>Total</i>
	Laki-Laki <i>Male</i>	Perempuan <i>Female</i>	
(1)	(2)	(3)	(4)
0-4	6,2	5,8	12,0
5-9	6,2	5,9	12,1
10-14	6,3	6,0	12,3
15-19	7,1	6,4	13,5
20-24	6,5	6,0	12,5
25-29	7,1	6,4	13,5
30-34	6,7	5,9	12,5
35-39	5,9	5,0	11,0
40-44	5,0	4,1	9,2
45-49	4,1	3,4	7,6
50-54	3,3	2,6	5,9
55-59	2,5	2,0	4,5
60-64	1,7	1,6	3,3
65-69	1,2	1,1	2,3
70-74	0,8	0,8	1,6
75+	0,8	0,8	1,6
Jumlah/Total	71,4	64,0	135,4

Sumber/Source: Hasil SP2020 (September)/The result of the 2020 Population Census (September)

3.2 KETENAGAKERJAAN EMPLOYMENT

Tabel 3.2.1 **Penduduk Berumur 15 Tahun ke Atas Menurut Jenis Kegiatan Selama Seminggu yang Lalu dan Jenis Kelamin di Kabupaten Gunung Mas, 2020**
Population Aged 15 Years and Over by Type of Activity During The Previous Week and Gender in Gunung Mas Regency, 2020

Kegiatan Utama <i>Main Activity</i>	Jenis Kelamin/ <i>Gender</i>		
	Laki-Laki <i>Male</i>	Perempuan <i>Female</i>	Jumlah <i>Total</i>
(1)	(2)	(3)	(4)
I. Angkatan Kerja/<i>Economically Active</i>	39 338	20 332	59 670
1. Bekerja/ <i>Working</i>	38 297	19 886	58 183
2. Pengangguran Terbuka/ <i>Unemployment</i>	1 041	446	1 487
II. Bukan Angkatan Kerja/<i>Economically Inactive</i>	5 313	18 800	24 113
1. Sekolah/ <i>Attending School</i>	1 508	2 145	3 653
2. Mengurus Rumah Tangga/ <i>Housekeeping</i>	2 072	15 479	17 551
3. Lainnya/ <i>Others</i>	1 733	1 176	2 909
Jumlah/<i>Total</i>	44 651	39 132	83 783

Sumber/*Source*: BPS, Survei Angkatan Kerja Nasional (Sakernas) Agustus/BPS-Statistics Indonesia, August National Labor Force Survey

Tabel 3.2.2
Table

Penduduk Berumur 15 Tahun ke Atas Menurut Pendidikan Tertinggi yang Ditamatkan dan Jenis Kegiatan Selama Seminggu yang Lalu di Kabupaten Gunung Mas, 2020
Population 15 Years of Age and Over by Educational Attainment and Type of Activity During the Previous Week in Gunung Mas Regency, 2020

Pendidikan Tertinggi yang Ditamatkan <i>Educational Attainment</i>	Angkatan Kerja/ <i>Economically Active</i>			Persentase Bekerja terhadap Angkatan Kerja <i>Percentage of Working to Economically Active</i>
	Bekerja <i>Working</i>	Pengangguran <i>Unemployment</i>	Jumlah Angkatan Kerja <i>Total of Economically Active</i>	
(1)	(2)	(3)	(4)	(5)
Tidak/Belum Pernah Sekolah/ <i>No Schooling</i>	-	-	-	-
Tidak/Belum Tamat SD/ <i>Not Yet Completed Primary School</i>	3 018	145	3 163	95,42
Sekolah Dasar/ <i>Primary School</i>	15 168	172	15 340	98,88
Sekolah Menengah Pertama/ <i>Junior High School</i>	15 009	165	15 174	98,91
Sekolah Menengah Atas/ <i>Senior High School</i>	12 319	405	12 724	96,82
Sekolah Menengah Atas Kejuruan/ <i>Vocational Senior High School</i>	4 061	195	4 256	95,42
Diploma I/II/III/ <i>Diploma I/II/III</i>	2 697	118	2 815	95,81
Universitas/ <i>University</i>	5 911	287	6 198	95,37
Jumlah/Total	58 183	1487	59 670	97,51

Lanjutan Tabel/Continued Table 3.2.2

Pendidikan Tertinggi yang Ditamatkan <i>Educational Attainment</i>	Bukan Angkatan Kerja/ <i>Economically Active</i>				Jumlah Total	Persentase Angkatan Kerja terhadap Penduduk Usia Kerja <i>Percentage of Economically Active to Working Age Population</i>
	Sekolah Attending School	Mengurus Rumah Tangga <i>Housekeeping</i>	Lainnya <i>Others</i>	Jumlah Bukan Angkatan Kerja <i>Total of Not Economically Active</i>		
(1)	(6)	(7)	(8)	(9)	(10)	(11)
Tidak/Belum Pernah Sekolah/ <i>No Schooling</i>						
Tidak/Belum Tamat SD/ <i>Not Yet Completed Primary School</i>	444	6 229	1 794	8 467	26 970	68,61
Sekolah Dasar/ <i>Primary School</i>						
Sekolah Menengah Pertama/ <i>Junior High School</i>	2 832	6 609	777	10 218	25 392	59,76
Sekolah Menengah Atas/ <i>Senior High School</i>						
Sekolah Menengah Atas Kejuruan/ <i>Vocational Senior High School</i>	377	4 045	244	4 666	21 646	78,44
Diploma I/II/III/ <i>Diploma I/II/III</i>						
Universitas/ <i>University</i>	-	668	94	762	9 775	92,20
Jumlah/Total	3 653	17 551	2 909	24 113	83 783	71,22

Sumber/Source: BPS, Survei Angkatan Kerja Nasional (Sakernas) Agustus/BPS-Statistics Indonesia, August National Labor Force Survey

Tabel 3.2.3
Table

Penduduk Berumur 15 Tahun ke Atas yang Bekerja Selama Seminggu yang Lalu Menurut Status Pekerjaan Utama dan Jenis Kelamin di Kabupaten Gunung Mas, 2020

Population 15 Years of Age and Over who Worked During The Previous Week by Total Working Hours on Main Job and Sex in Gunung Mas Regency, 2020

Status Pekerjaan Utama <i>Main Employment Status</i>	Jenis Kelamin <i>Sex</i>		Jumlah <i>Total</i>
	Laki-Laki <i>Male</i>	Perempuan <i>Female</i>	
(1)	(2)	(3)	(4)
Berusaha sendiri <i>Own account worker</i>	5 157	5 969	11 126
Berusaha dibantu buruh tidak tetap/brh tdk dibayar <i>Employer assisted by temporary worker/unpaid worker</i>	5 691	1 749	7 440
Berusaha dibantu buruh tetap/brh dibayar <i>Employer assisted by permanent worker/paid worker</i>	2 952	125	3 077
Buruh/Karyawan/Pegawai <i>Employee</i>	18 658	6 619	25 277
Pekerja Bebas <i>Casual Worker</i>	3 201	504	3 705
Pekerja Keluarga/Tak Dibayar <i>Family worker/unpaid worker</i>	2 638	4 920	7 558
Jumlah/Total	38 297	19 886	58 183

Sumber/Source: BPS, Survei Angkatan Kerja Nasional (Sakernas) Agustus/BPS-Statistics Indonesia, August National Labor Force Survey

Tabel
Table 3.2.4

Penduduk Berumur 15 Tahun ke Atas Menurut Pendidikan Tertinggi yang Ditamatkan, Jenis Kegiatan Selama Seminggu yang Lalu, dan Jenis Kelamin di Kabupaten Gunung Mas, 2020

Population 15 Years of Age and Over by Educational Attainment, Type of Activity During the Previous Week, and Sex in Gunung Mas Regency, 2020

Pendidikan Tertinggi yang Ditamatkan <i>Educational Attainment</i>	Bekerja/Working		
	Laki-laki <i>Male</i>	Perempuan <i>Female</i>	Jumlah <i>Total</i>
(1)	(2)	(3)	(4)
Tidak/Belum Pernah Sekolah/ <i>No Schooling</i>	-	-	-
Tidak/Belum Tamat SD/ <i>Not Yet Completed Primary School</i>	2 195	823	3 018
Sekolah Dasar/ <i>Primary School</i>	9 874	5 294	15 168
Sekolah Menengah Pertama/ <i>Junior High School</i>	10 381	4 628	15 009
Sekolah Menengah Atas/ <i>Senior High School</i>	8 829	3 490	12 319
Sekolah Menengah Atas Kejuruan/ <i>Vocational Senior High School</i>	2 743	1 318	4 061
Diploma I/II/III/ <i>Diploma I/II/III</i>	1 022	1 675	2 697
Universitas/ <i>University</i>	3 253	2 658	5 911
Jumlah/Total	38 297	19 886	58 183

Lanjutan Tabel/*Continued Table 3.2.4*

Pendidikan Tertinggi yang Ditamatkan <i>Educational Attainment</i>	Pengangguran/ <i>Unemployment</i>		
	Laki-laki <i>Male</i>	Perempuan <i>Female</i>	Jumlah <i>Total</i>
(1)	(5)	(6)	(7)
Tidak/Belum Pernah Sekolah/ <i>No Schooling</i>	-	-	-
Tidak/Belum Tamat SD/ <i>Not Yet Completed Primary School</i>	145	-	145
Sekolah Dasar/ <i>Primary School</i>	172	-	172
Sekolah Menengah Pertama/ <i>Junior High School</i>	46	119	165
Sekolah Menengah Atas/ <i>Senior High School</i>	230	175	405
Sekolah Menengah Atas Kejuruan/ <i>Vocational Senior High School</i>	195	-	195
Diploma I/II/III/ <i>Diploma I/II/III</i>	118	-	118
Universitas/ <i>University</i>	135	152	287
Jumlah/<i>Total</i>	1 041	446	1 487

Lanjutan Tabel/Continued Table 3.2.4

Pendidikan Tertinggi yang Ditamatkan <i>Educational Attainment</i>	Bukan Angkatan Kerja/ <i>Economically Active</i>		
	Laki-laki <i>Male</i>	Perempuan <i>Female</i>	Jumlah <i>Total</i>
(1)	(8)	(9)	(10)
Tidak/Belum Pernah Sekolah/ <i>No Schooling</i>	-	59	59
Tidak/Belum Tamat SD/ <i>Not Yet Completed Primary School</i>	267	1 525	1 792
Sekolah Dasar/ <i>Primary School</i>	2 080	4 536	6 616
Sekolah Menengah Pertama/ <i>Junior High School</i>	2 131	8 087	10 218
Sekolah Menengah Atas/ <i>Senior High School</i>	748	3 263	4 011
Sekolah Menengah Atas Kejuruan/ <i>Vocational Senior High School</i>	-	655	655
Diploma I/II/III/ <i>Diploma I/II/III</i>	87	223	310
Universitas/ <i>University</i>	-	452	452
Jumlah/Total	5 313	18 800	24 113

Tabel
Table 3.2.5

Penduduk Berumur 15 Tahun ke Atas yang Bekerja Selama Seminggu yang Lalu Menurut Kelompok Umur dan Jenis Kelamin di Kabupaten Gunung Mas, 2020
Population 15 Years of Age and Over who Worked During The Previous Week by Age Group and Sex in Gunung Mas Regency, 2020

Kelompok Umur <i>Age Group</i>	Jenis Kelamin <i>Sex</i>		Jumlah <i>Total</i>
	Laki-Laki <i>Male</i>	Perempuan <i>Female</i>	
(1)	(2)	(3)	(4)
15–19	2 840	1 730	4 570
20–24	4 412	1 767	6 179
25–29	4 898	2 084	6 982
30–34	4 788	2 229	7 017
35–39	4 260	2 187	6 447
40–44	4 327	2 462	6 789
45–49	3 559	2 327	5 886
50–54	3 313	1 757	5 070
55–59	2 520	1 496	4 016
60+	3 380	1 847	5 227
Jumlah/Total	38 297	19 886	58 183

Sumber/Source: BPS, Survei Angkatan Kerja Nasional (Sakernas) Agustus/BPS-Statistics Indonesia, August National Labor Force Survey

Tabel
Table 3.2.6

Penduduk Berumur 15 Tahun ke Atas yang Bekerja Selama Seminggu yang Lalu Menurut Jumlah Jam Kerja pada Pekerjaan Utama dan Jenis Kelamin di Kabupaten Gunung Mas, 2020
Population 15 Years of Age and Over who Worked During The Previous Week by Total Working Hours on Main Job and Sex in Gunung Mas Regency, 2020

Jumlah Jam Kerja pada Pekerjaan Utama (jam) <i>Total Working Hours on Main Job (hours)</i>	Jenis Kelamin <i>Sex</i>		Jumlah <i>Total</i>
	Laki-Laki <i>Male</i>	Perempuan <i>Female</i>	
(1)	(2)	(3)	(4)
0 ¹	1 872	399	2 271
1 - 7	860	1 707	2 567
8 - 14	2 299	3 150	5 449
15 - 24	3 779	3 468	7 247
25 - 34	5 130	2 750	7 880
35 +	24 357	8 412	32 769
Jumlah/Total	38 297	19 886	58 183

Catatan/Note: ¹ Sementara tidak bekerja/*Temporarily not working*

Sumber/Source: BPS, Survei Angkatan Kerja Nasional (Sakernas) Agustus/BPS-Statistics Indonesia, August *National Labor Force Survey*

Tabel
Table 3.2.7

Penduduk Berumur 15 Tahun ke Atas yang Bekerja Selama Seminggu yang Lalu Menurut Jumlah Jam Kerja Seluruhnya dan Jenis Kelamin di Kabupaten Gunung Mas, 2020
Population 15 Years of Age and Over who Worked During The Previous Week by Total Working Hours and Sex in Gunung Mas Regency, 2020

Jumlah Jam Kerja Seluruhnya (jam) <i>Total Working Hours (hours)</i>	Jenis Kelamin <i>Sex</i>		Jumlah <i>Total</i>
	Laki-Laki <i>Male</i>	Perempuan <i>Female</i>	
(1)	(2)	(3)	(4)
0 ¹	1 872	399	2 271
1 - 7	776	1 646	2 422
8 - 14	1 714	2 714	4 428
15 - 24	3 944	3 503	7 447
25 - 34	5 076	2 409	7 485
35 +	24 915	9 215	34 130
Jumlah/Total	38 297	19 886	58 183

Catatan/Note: ¹ Sementara tidak bekerja/*Temporarily not working*

Sumber/Source: BPS, Survei Angkatan Kerja Nasional (Sakernas) Agustus/BPS-Statistics Indonesia, August National Labor Force Survey

Tabel
Table 3.2.8

Penduduk Berumur 15 Tahun ke Atas yang Bekerja Selama Seminggu yang Lalu Menurut Jam Kerja Pada Pekerjaan Utama dan Lapangan Usaha di Kabupaten Gunung Mas, 2020
Population 15 Years of Age and Over who Worked During The Previous Week by Total Working Hours on Main Job and Industry in Gunung Mas Regency, 2020

Jumlah Jam Kerja Pada Pekerjaan Utama (jam) <i>Total Working Hours on Main Job (hours)</i>	Lapangan Usaha <i>Industry</i>			Jumlah <i>Total</i>
	A Pertanian <i>A Agriculture</i>	M Manufaktur <i>M Manufacture</i>	S Jasa <i>S Trade</i>	
(1)	(2)	(3)	(4)	(5)
0 ¹	344	1 384	543	2 271
1 - 7	449	279	1 839	2 567
8 - 14	1 898	1 012	2 539	5 449
15 - 24	1 787	2 048	3 412	7 247
25 - 34	1 996	3 313	2 571	7 880
35 +	6 986	16 980	8 803	32 769
Jumlah/Total	13 460	25 016	19 707	58 183

Sumber/Source: BPS, Survei Angkatan Kerja Nasional (Sakernas) Agustus/BPS-Statistics Indonesia, August National Labor Force Survey

Tabel 3.2.9
Table

Penduduk Berumur 15 Tahun ke Atas yang Bekerja Selama Seminggu yang Lalu Menurut Status Pekerjaan Utama dan Lapangan Pekerjaan Utama di Kabupaten Gunung Mas, 2020
Population 15 Years of Age and Over who Worked During The Previous Week by Main Employment and Main Industry in Gunung Mas Regency, 2020

Status Pekerjaan Utama <i>Main Employment Status</i>	Lapangan Pekerjaan Utama ¹ <i>Main Industry¹</i>			Jumlah <i>Total</i>
	1	2	3	
(1)	(2)	(3)	(4)	(5)
Berusaha sendiri <i>Own account worker</i>	3 007	3 740	4 379	11 126
Berusaha dibantu buruh tidak tetap/brh tdk dibayar <i>Employer assisted by temporary worker/unpaid worker</i>	3 001	2 161	2 278	7 440
Berusaha dibantu buruh tetap/brh dibayar <i>Employer assisted by permanent worker/paid worker</i>	47	2 562	468	3 077
Buruh/Karyawan/Pegawai <i>Employee</i>	4 370	11 199	9 708	25 277
Pekerja Bebas <i>Casual Worker</i>	688	-	-	688
Pekerja Bebas di Non pertanian <i>Casual Non-Agriculture Worker</i>	-	2 549	468	3 017
Pekerja Keluarga/Tak Dibayar <i>Family worker/unpaid worker</i>	2 347	2 805	2 406	7 558
Jumlah/Total	13 460	25 016	19 707	58 183

Catatan/Note: ¹ 1. Pertanian: Pertanian, Perkebunan, Kehutanan, Perburuan, dan Perikanan/*Agriculture: Agriculture, Forestry, Hunting, and Fisherie*
 2. Industri: Pertambangan dan Penggalian, Industri, Listrik, Gas, dan Air Minum, Konstruksi/*Manufacture: Mining, Manufacturing Industry, Electricity, Gas, Water, and Construction*
 3. Jasa: Perdagangan, Rumah Makan dan Jasa Akomodasi, Transportasi, Pergudangan dan Komunikasi, Lembaga Keuangan, Real Estate, Usaha Persewaan dan Jasa Perusahaan, Jasa Kemasyarakatan, Sosial dan Perorangan/*Services: Wholesale Trade, Retail Trade, Restaurants and Hotels, Transportation, Warehouse*

Sumber/Source: BPS, Survei Angkatan Kerja Nasional (Sakernas) Agustus/BPS-Statistics Indonesia, August National Labor Force Survey

Tabel 3.2.10 **Pencari Kerja Terdaftar Menurut Bulan dan Jenis Kelamin di Kabupaten Gunung Mas, 2020**
Table 3.2.10 **Number of Registered Job Applicants by Month and Sex in Gunung Mas Regency, 2020**

Bulan Month	Jenis Kelamin Sex		Jumlah Total
	Laki-Laki Male	Perempuan Female	
(1)	(2)	(3)	(4)
Januari/January	6	4	10
Februari/February	-	2	2
Maret/March	1	1	2
April/April	-	1	1
Me i/May	1	-	1
J u n i/June	1	1	2
J u l i/July	-	3	3
Agustus/August	2	9	11
September/September	1	-	1
Oktober/October	3	4	7
November/November	1	1	2
Desember/December	1	2	3
Jumlah/Total	17	28	45

Sumber/Source: Dinas Transmigrasi, Tenaga Kerja, Koperasi dan Usaha Kecil dan Menengah Kabupaten Gunung Mas/Regional Office of Transmigration, Manpower, Cooperative and UMKM of Gunung Mas Regency

Tabel
Table 3.2.11

Pencari Kerja Terdaftar Menurut Bulan dan Kelompok Umur di Kabupaten Gunung Mas, 2020
Number of Registered Job Applicants by Month and Age Group in Gunung Mas Regency, 2020

Bulan Month	Kelompok Umur Age Group					Jumlah Total
	15-19	20-29	30-44	45-54	55+	
(1)	(2)	(3)	(4)	(5)	(6)	(7)
Januari/January	1	8	1	-	-	10
Februari/February	-	2	-	-	-	2
Maret/March	-	1	1	-	-	2
April/April	-	1	-	-	-	1
Me i/May	-	1	-	-	-	1
J u n i/June	-	2	-	-	-	2
J u l i/July	-	3	-	-	-	3
Agustus/August	1	7	3	-	-	11
September/September	-	1	-	-	-	1
Oktober/October	-	5	2	-	-	7
November/November	-	2	-	-	-	2
Desember/December	-	3	-	-	-	3
Jumlah/Total	2	36	7	-	-	45

Sumber/Source: Dinas Transmigrasi, Tenaga Kerja, Koperasi dan Usaha Kecil dan Menengah Kabupaten Gunung Mas/Regional Office of Transmigration, Manpower, Cooperative and UMKM of Gunung Mas Regency

Tabel
Table 3.2.12

Pencari Kerja Terdaftar Menurut Bulan dan Tingkat Pendidikan di Kabupaten Gunung Mas, 2020
Number of Registered Job Applicants by Month and Educational Level in Gunung Mas Regency, 2020

Bulan Month	Tingkat Pendidikan Educational Level			
	Tidak/Belum Pernah Sekolah/ No Schooling	Tidak/Belum Tamat SD/Not/ Not Yet Completed Primary School	Sekolah Dasar/ Primary School	Sekolah Menengah Pertama/Junior High School
(1)	(2)	(3)	(4)	(5)
Januari/January	-	-	-	-
Februari/February	-	-	-	-
Maret/March	-	-	-	-
April/April	-	-	-	-
Me i/May	-	-	-	-
J u n i/June	-	-	-	-
J u l i/July	-	-	-	-
Agustus/August	-	-	-	-
September/September	-	-	-	-
Oktober/October	-	-	-	-
November/November	-	-	-	-
Desember/December	-	-	-	-
Jumlah/Total	-	-	-	-

Lanjutan Tabel/*Continued Table* 3.2.12

Bulan <i>Month</i>	Tingkat Pendidikan <i>Educational Level</i>				Jumlah <i>Total</i>
	Sekolah Menengah Atas (Umum)/ <i>Senior High School (General)</i>	Sekolah Menengah Atas (Kejuruan)/ <i>Senior High School (Vocational)</i>	Diploma I/II/ III/Akademi/ <i>Diploma I/II/ III/Academy</i>	Universitas/ <i>University</i>	
(1)	(6)	(7)	(8)	(9)	(10)
Januari/ <i>January</i>	3	-	2	5	10
Februari/ <i>February</i>	-	-	1	1	2
Maret/ <i>March</i>	2	-	-	-	2
April/ <i>April</i>	-	-	-	1	1
Mei/ <i>May</i>	-	-	-	1	1
Juni/ <i>June</i>	1	1	-	-	2
Juli/ <i>July</i>	-	-	2	1	3
Agustus/ <i>August</i>	4	-	5	2	11
September/ <i>September</i>	-	-	-	1	1
Oktober/ <i>October</i>	3	-	2	2	7
November/ <i>November</i>	1	-	-	1	2
Desember/ <i>December</i>	1	-	1	1	3
Jumlah/<i>Total</i>	15	1	13	16	45

Sumber/*Source*: Dinas Transmigrasi, Tenaga Kerja, Koperasi dan Usaha Kecil dan Menengah Kabupaten Gunung Mas/*Regional Office of Transmigration, Manpower, Cooperative and UMKM of Gunung Mas Regency*

Tabel 3.2.13 **Pencari Kerja Terdaftar Menurut Tingkat Pendidikan dan Jenis Kelamin di Kabupaten Gunung Mas, 2020**
Table 3.2.13 **Number of Registered Job Applicants by Educational Level and Sex in Gunung Mas Regency, 2020**

Tingkat Pendidikan <i>Educational Level</i>	Jenis Kelamin <i>Sex</i>		Jumlah <i>Total</i>
	Laki-Laki <i>Male</i>	Perempuan <i>Female</i>	
(1)	(2)	(3)	(4)
Tidak/Belum Pernah Sekolah/ <i>No Schooling</i>	-	-	-
Tidak/Belum Tamat SD/Not/Not Yet Completed Primary School	-	-	-
Sekolah Dasar/ <i>Primary School</i>	-	-	-
Sekolah Menengah Pertama/ <i>Junior High School</i>	-	-	-
Sekolah Menengah Atas (Umum)/ <i>Senior High School (General)</i>	7	8	15
Sekolah Menengah Atas (Kejuruan)/ <i>Senior High School (Vocational)</i>	-	1	1
Diploma I/II/III/Akademi/ <i>Diploma I/II/III/Academy</i>	2	11	13
Universitas/ <i>University</i>	6	10	16
Jumlah/Total	15	30	45

Sumber/Source: Dinas Transmigrasi, Tenaga Kerja, Koperasi dan Usaha Kecil dan Menengah Kabupaten Gunung Mas/Regional Office of Transmigration, Manpower, Cooperative and UMKM of Gunung Mas Regency

Tabel
Table 3.2.14

**Tenaga Kerja Asing Menurut Kecamatan di Kabupaten
Gunung Mas, 2019 dan 2020**
*Number of Foreign Workers by Subdistrict in Gunung Mas
Regency, 2019 and 2020*

Kecamatan Subdistrict	2019¹	2020²
(1)	(2)	(3)
Manuhing	2	...
Manuhing Raya	-	...
Rungan	398	...
Rungan Hulu	-	...
Rungan Barat	-	...
Sepang	-	...
Mihing Raya	2	...
Kurun	10	...
Tewah	-	...
Kahayan Hulu Utara	-	...
Damang Batu	1	...
Miri Manasa	-	...
Gunung Mas	413	151

Sumber/Source: 1. Dinas Transmigrasi, Tenaga Kerja, Koperasi dan Usaha Kecil dan Menengah Kabupaten Gunung Mas/Regional Office of Transmigration, Manpower, Cooperative and UMKM of Gunung Mas Regency

2. Dinas Tenaga Kerja Dan Transmigrasi Provinsi Kalimantan Tengah/ Department of Manpower and Transmigration of Central Kalimantan Province"

Tabel
Table 3.2.15**Upah Minimum Kabupaten dan Upah Minimum Sektoral
Kabupaten di Kabupaten Gunung Mas (rupiah), 2017-
2019**
*Minimum Regional Wages and Minimum Sectoral Regional
Wages in Gunung Mas Regency (rupiahs), 2017-2019*

Sektor¹ Sector¹	2017²	2018³	2019⁴
(1)	(2)	(3)	(4)
I (12)	2 331 213	2 534 261	2 787 688
I (15200)	2 331 213	2 534 261	2 787 688
II	2 331 213	2 534 261	2 787 688
III	2 353 846	2 558 865	2 814 753
IV	2 376 479	2 583 470	2 841 817
V	2 331 213	2 534 261	2 787 688
VI	2 353 846	2 558 865	2 814 753
UMK	2 263 314	2 460 448	2 706 494

Catatan/Note: ¹ I. Sektor Pertanian, Peternakan, Kehutanan, Perburuan, dan Perikanan/Agriculture, Forestry, Hunting, and Fishing
(12) Perkebunan dan Hutan Tanaman Industri (HTI)
(15200) Penebangan Kayu (Logging)
II. Sektor Industri Pengolahan/Manufacturing Industry
III. Sektor Konstruksi/Bangunan/Construction
IV. Sektor Pertambangan dan Penggalian/Mining and Quarrying
V. Sektor Jasa/Services Activities
VI. Sektor Listrik, Gas, dan Air/Electricity, Gas, and Water

Sumber/Source: ² Berdasarkan Peraturan Gubernur Kalimantan Tengah Nomor 24 Tahun 2016 Tanggal 21 November 2016/Based on Kalimantan Tengah Governor Regulation Number 24/2016, November 21, 2016

³ Berdasarkan Peraturan Gubernur Kalimantan Tengah Nomor 40 Tahun 2017 Tanggal 21 November 2017/Based on Kalimantan Tengah Governor Regulation Number 40/2017, November 21, 2018

⁴ Berdasarkan Peraturan Gubernur Kalimantan Tengah Nomor 51 Tahun 2018 Tanggal 21 November 2018/Based on Kalimantan Tengah Governor Regulation Number 51/2018, November 21, 2018

4

SOSIAL DAN KESEJAHTERAAN RAKYAT SOCIAL AND WELFARE



2020

Penduduk Berdasarkan Agama (%)
Percentage of population by Religion

Jumlah Tokoh Agama
Number of Religious Figures

Islam
Moslem 20,0

Protestan
Protestant 64,0

Islam
Moslem 68

Protestan
Protestant 78

Katolik
Catholic 2,10

Hindu
Hindu 13,8

Katolik
Catholic 14

Hindu
Hindu 128

Budha
Buddhist 0,01

Lainnya
Others 0,05

Budha
Buddhist -

Lainnya
Others -

PENJELASAN TEKNIS**TECHNICAL NOTES**

1. **Tidak/belum pernah sekolah** adalah mereka yang tidak pernah atau belum pernah terdaftar dan tidak pernah atau belum pernah aktif mengikuti pendidikan di suatu jenjang pendidikan formal. Termasuk juga yang tamat/belum tamat taman kanak-kanak tetapi tidak melanjutkan ke sekolah dasar.
2. **Masih bersekolah** adalah mereka yang terdaftar dan aktif mengikuti pendidikan formal dan nonformal (Paket A, B, atau C), baik pendidikan dasar, menengah maupun pendidikan tinggi. Bagi mahasiswa yang sedang cuti dianggap masih bersekolah.
3. **Tidak bersekolah lagi** adalah mereka yang pernah terdaftar dan aktif mengikuti pendidikan di suatu jenjang pendidikan formal dan nonformal (Paket A, B, atau C), tetapi pada saat pencacahan tidak lagi terdaftar dan tidak aktif mengikuti pendidikan.
4. **Tamat sekolah** adalah menyelesaikan pelajaran yang ditandai dengan lulus ujian akhir pada kelas atau tingkat terakhir suatu jenjang pendidikan di sekolah negeri maupun swasta dengan mendapatkan tanda tamat belajar/ijazah. Seseorang yang belum mengikuti pelajaran pada kelas tertinggi tetapi telah mengikuti ujian akhir dan lulus dianggap tamat sekolah.

1. **Not/never attending school** is someone who has never attended or never been registered in a formal education, such as primary, secondary, and tertiary education. Those who just completed kindergarten are considered as never attended school.
2. **Attending school** is someone who is currently attending primary, secondary, or tertiary education, including package A, package B, or package C. College student who postpones his/her study is considered as attending school.
3. **Not attending school anymore** is someone who had enrolled and participated in formal and non-formal education in the past including package A, package B, or package C, but currently does not attend school.
4. **Completed particular level of education** is someone who has completed particular level of education in private or public school and accepting graduation certificate. Someone who has never attended the highest grade but passed the final exam is considered as completed particular level of education.

- 5. Dapat membaca dan menulis** artinya dapat membaca dan menulis kata-kata/kalimat sederhana dengan suatu aksara tertentu.
- 6. Jalur Pendidikan di Indonesia** terdiri atas
- 1) pendidikan formal,
 - 2) pendidikan nonformal, dan
 - 3) pendidikan informal,
- yang ketiganya dapat saling melengkapi dan memperkaya (Undang-Undang No. 20 Tahun 2013 tentang Sistem Pendidikan Nasional).
- 7. Jenjang Pendidikan Formal** terdiri atas pendidikan dasar, pendidikan menengah, dan pendidikan tinggi. Jenis pendidikan yang diajarkan mencakup pendidikan umum, kejuruan, akademik, profesi, vokasi, keagamaan, dan khusus.
- a. Pendidikan Dasar berbentuk Sekolah Dasar (SD) dan Madrasah Ibtidaiyah (MI) atau bentuk lain yang sederajat serta Sekolah Menengah Pertama (SMP) dan Madrasah Tsanawiyah (MTs), atau bentuk lain yang sederajat.
 - b. Pendidikan Menengah berbentuk Sekolah Menengah Atas (SMA), Madrasah Aliyah (MA), Sekolah Menengah Kejuruan (SMK), dan Madrasah Aliyah Kejuruan (MAK), atau bentuk lain yang sederajat.
 - c. Pendidikan Tinggi merupakan jenjang pendidikan setelah pendidikan menengah yang
- 5. Able to read and write** is the ability to read and write at least a simple sentence in any letter of alphabets.
- 6. The Education System in Indonesia** consists of
- 1) a formal education,
 - 2) non-formal education, and
 - 3) informal education,
- that all three can be complementary and enriching (Law No. 20 Year 2013 about The National Education System).
- 7. The Formal Education Level** consists of primary education, secondary education, and high education. The kind of education that taught consists of general education, vocational, academic, professional, religious, and specific education.
- a. The Primary Education consists of Elementary School and Islamic Elementary School or other equivalent forms and Junior High School and MTs, or other equivalent forms.
 - b. The Secondary Education consists of the senior high school, MA, Vocational School, and Vocational Madrasah Aliyah, or other equivalent forms.
 - c. The High Education consists of the education level after the secondary education that consists

mencakup program pendidikan diploma, sarjana, magister, spesialis, dan doktor yang diselenggarakan oleh perguruan tinggi. Perguruan tinggi dapat berbentuk akademi, politeknik, sekolah tinggi, institut, atau universitas.

8. Penolong persalinan adalah orang yang menolong pada saat proses kelahiran anak.

9. Dokter penolong proses persalinan termasuk dokter kandungan dan dokter umum.

Dokter kandungan adalah dokter spesialis yang melayani pemeriksaan ibu hamil, kesehatan balita, dan pelayanan KB.

Dokter umum adalah dokter yang diperkenankan untuk melakukan praktik medis tanpa harus memiliki spesialisasi tertentu, sehingga memungkinkannya untuk memeriksa masalah kesehatan pasien secara umum untuk segala usia.

10. Dukun adalah anggota masyarakat (pada umumnya wanita) yang mendapat kepercayaan serta memiliki keterampilan dalam menolong persalinan secara tradisional dan memperoleh keterampilan tersebut secara turun temurun, belajar secara praktis, atau dengan cara lain yang menjurus kearah peningkatan keterampilan bidan serta melalui petugas kesehatan.

11. Rumah Sakit adalah tempat

of diplomas, bachelor, master, specialist, and doctoral degrees that are held by the college. The colleges can be academy, polytechnic, high school, institute, or university.

8. Birth attendant is someone who helped during the process of birth of a child.

9. Doctors who help a delivery process including obstetricians and general practitioners.

The obstetrician is a medical specialist who served examination of pregnant women, infant health and family planning services.

General practitioners are a medical worker who are allowed to perform medical practice without having a certain specialization, allowing it to examine the patient's general problems for all ages.

10. Traditional birth attendance is community members (generally women) who gained the confidence and skill in attending births traditionally and acquire the skills from generation to generation, learning practical, or in any other manner that leads toward the improvement of skills.

11. Hospital is a place for health check,

pemeriksaan dan perawatan kesehatan, biasanya berada di bawah pengawasan dokter/tenaga medis, yang melayani penderita yang sakit untuk berobat rawat jalan atau rawat inap. Undang-undang RI No.44 Tahun 2009 tentang rumah sakit mengelompokkan rumah sakit berdasarkan jenis pelayanan yang diberikan menjadi:

Rumah Sakit Umum adalah rumah sakit yang memberikan pelayanan kesehatan pada semua bidang dan jenis penyakit.

Rumah Sakit Khusus adalah rumah sakit yang memberikan pelayanan utama pada satu bidang atau satu jenis penyakit tertentu berdasarkan disiplin ilmu, golongan umur, organ, jenis penyakit, atau kekhususan lainnya.

- 12. Rumah Sakit Bersalin** adalah rumah sakit khusus untuk persalinan, dilengkapi pelayanan spesialis pemeriksaan kehamilan, persalinan, rawat inap dan rawat jalan ibu dan anak yang berada di bawah pengawasan dokter spesialis kandungan. Rumah Bersalin adalah sarana pelayanan kesehatan dengan izin sebagai rumah bersalin, dilengkapi pelayanan pemeriksaan kehamilan, persalinan serta pemeriksaan ibu dan anak yang berada di bawah pengawasan bidan senior.

- 13. Poliklinik/klinik/balai**

usually controlled/supervised by doctors/medical personnel to serve the ill patients to get outpatient or inpatient treatment services. The law of the Republic of Indonesia Number 44 year 2009 concerning hospital have been grouping hospital based on the type of service being given into:

General Hospital is a hospital that provides health services in all areas and types of diseases.

Special Hospital is a hospital that provides primary care in one area or one particular type of disease base on discipline, age group, organ, type of disease, or other specificity.

- 12. Maternity Hospital** is a specialized hospital childbirth, has specialist inspection service to pregnancy, childbirth, hospitalization, and outpatient for mothers and children that is under the supervision of an obstetrician.

Maternity House is health care facility with a license as a maternity house, equipped with prenatal care, childbirth and examination of mothers and children which is under the supervision of a senior midwife.

- 13. Polyclinic/medical clinic** is a

pengobatan adalah sarana kesehatan yang dipakai untuk pelayanan berobat jalan, biasanya berada di bawah pengawasan dokter/tenaga medis.

14. Pusat Kesehatan Masyarakat (Puskesmas) adalah unit pelaksana teknis dinas kesehatan kabupaten/ kota yang mempunyai fungsi utama sebagai penyelenggara pelayanan kesehatan tingkat pertama. Wilayah kerja puskesmas maksimal adalah satu kecamatan dan untuk dapat menjangkau wilayah kerjanya, puskesmas mempunyai jaringan pelayanan yang meliputi unit Puskesmas Pembantu (Pustu), unit Puskesmas Keliling (Puskel), dan unit bidan desa/komunitas (Peraturan Menteri Kesehatan RI No. 75 Tahun 2014 Tentang Pusat Kesehatan Masyarakat).

15. Posyandu Lansia, menurut Kemenkes (2011) adalah pos pelayanan terpadu masyarakat lanjut usia di suatu wilayah tertentu yang sudah disepakati, dan digerakkan oleh masyarakat agar lanjut usia mendapatkan pelayanan kesehatan yang memadai dan merupakan kebijakan pemerintah untuk pengembangan pelayanan kesehatan bagi lansia, keluarga, tokoh masyarakat dan organisasi sosial. Menurut KOMnas (2010) Posyandu Lansia adalah merupakan wadah pelayanan

health facility in which to get outpatient services, usually under the control of doctor/medical personnel.

14. Public Health Center is technical implementation unit of regency health department that have the primary function as a first-level health care providers. The working area standard of public health center is one district and to reach their working areas, public health centers have a service network covering subsidiary of public health center, mobile public health center units, and midwife units (Regulation of the Minister of Health of Indonesia Number 75 Year 2014 about Public Health Center).

15. The Elderly Posyandu, according to the Ministry of Health (2011) is an integrated service post for elderly people in a certain area that has been agreed upon, and is mobilized by the community so that the elderly get adequate health services and is a government policy for the development of health services for the elderly, families, community leaders and social organizations. According to Komnas (2010) Posyandu Elderly is a service forum for elderly people in the community where the process of formation and implementation

kepada usia lanjut di masyarakat dimana proses pembentukan dan pelaksanaannya dilakukan oleh masyarakat bersama Lembaga Swadaya Masyarakat (LSM), lintas sektor pemerintahan, non pemerintahan, swasta, organisasi, sosial dan lain-lain dengan menitik beratkan pelayanan pada upaya promotif dan preventif.

16. **Apotek** adalah suatu tempat tertentu yang digunakan untuk melakukan pekerjaan kefarmasian, dan penyaluran/ penjualan obat atau bahan farmasi dan perbekalan kesehatan lainnya kepada masyarakat yang dikelola oleh tenaga apoteker (Peraturan Menteri Kesehatan RI No. 1332 Tahun 2002 Tentang Perubahan Atas Peraturan Menteri Kesehatan RI No. 922/MENKES/PER/X/1993 Tentang Ketentuan dan Tata Cara Pemberian Izin Apotek).
17. **Imunisasi** adalah memasukkan kuman atau racun penyakit tertentu yang sudah dilemahkan (vaksin) ke dalam tubuh dengan cara disuntik atau diminum (diteteskan dalam mulut) dengan maksud agar terjadi kekebalan tubuh terhadap penyakit tersebut.
18. **Keluhan kesehatan** adalah keadaan seseorang yang mengalami gangguan kesehatan atau kejiwaan, baik karena gangguan/penyakit yang sering dialami penduduk seperti panas, pilek, diare, pusing, sakit kepala,

is carried out by the community together with non-governmental organizations (NGOs), across government, non-government, private, organizational, social and other sectors with a focus on emphasize service on promotive and preventive efforts.

16. **Pharmacy** is a specific place that is used for pharmaceutical jobs, and distribution/sale of drugs/ pharmaceuticals and other medical supplies to people that are administered by trained pharmacist (Regulation of the Minister of Health of Indonesia Number 1332 Year 2002 about the Changes of Regulation of the Minister of Health of Indonesia Number 922/MENKES/PER/X/1993 about Provision and Procedures for Administration of Licensed Pharmacies).
17. **Immunization** is putting enervated microbe of a certain disease into human body by injection or drinking (dropping into mouth) to make the body immune to that disease.
18. **Health complaint** is a state of someone who is experience health or psychiatric disorders eithr because of disorder/disease that are often experienced by people such as heat, cold, diarrhea, dizziness, headache, or because of acute

maupun karena penyakit akut, penyakit kronis (meskipun selama sebulan terakhir tidak mempunyai keluhan), kecelakaan, kriminalitas, atau keluhan lainnya.

19. **Mengobati sendiri** adalah upaya anggota rumah tangga untuk melakukan pengobatan dengan menentukan jenis obat sendiri tanpa saran/resep dari tenaga kesehatan/obat tradisional (batra).
20. **Tidak ada biaya transport** adalah responden tidak punya biaya untuk membayar ke fasilitas kesehatan, termasuk di sini bila responden menjawab fasilitas kesehatan jauh.
21. **Waktu tunggu pelayanan lama** adalah waktu tunggu untuk mendapatkan pelayanan kesehatan lama (lebih dari 60 menit).
22. **Kasus kumulatif AIDS** adalah kumulatif kasus AIDS sampai dengan referensi waktu tertentu.
23. **Jaminan kesehatan** adalah program bantuan sosial untuk pelayanan kesehatan. Menurut UU No.4 Tahun 2004 tentang Sistem Jaminan Sosial Nasional, jaminan kesehatan diselenggarakan dengan tujuan menjamin agar peserta memperoleh manfaat pemeliharaan kesehatan dan perlindungan dalam memenuhi kebutuhan dasar kesehatan.
24. **BPJS Kesehatan** adalah dari Sistem Jaminan Sosial Nasional (SJSN) yang bertujuan untuk *illness, chronic disease (although during the past month did not have any complaints), accident, criminality, or the complaints.*
19. **Self treatment** is self curily or having medicine without any prescriptions from a health worker (doctor, nurse, paramedic, etc).
20. **No budget** is respondents who have no cash for transportation to health services, a swell as if respondent says that the health facility is far away from their home.
21. **Long waiting time for health services** is a waiting time for havily health services for over 60 minutes.
22. **Cummulative AIDS case** is a cumulative AIDS cases with reference to a particular time.
23. **Health insurance** is a social assistance program for the health service. According to law No. 40 of 2004 on the national social security system, health insurance was organized with the aim of ensuring that participants receive the benefits of helath care and protection to meet basic health needs.
24. **BPJS Health Insurance** is a part of the national social security system which aims to meet the decent basic

memenuhi kebutuhan dasar kesehatan masyarakat yang layak yang diberikan kepada setiap orang yang telah membayar iuran atau iurannya dibayar oleh Pemerintah. BPJS Kesehatan terbagi menjadi BPJS Penerima Bantuan Iuran (PBI) dan BPJS Non PBI. **Peserta BPJS PBI** adalah masyarakat miskin dan hamper miskin dimana iurannya dibayarkan pemerintah. Sementara itu **peserta BPJS Non PBI** membayar iuran secara mandiri. Termasuk peserta BPJS Non PBI yaitu PNS/TNI/Polri.

25. **Jamkesda** adalah program jaminan bantuan pembayaran biaya pelayanan kesehatan yang diberikan pemerintah daerah kepada masyarakatnya.
26. **Berobat jalan** adalah upaya anggota rumah tangga yang mempunyai keluhan kesehatan untuk memeriksakan diri dan mendapatkan pengobatan dengan mendatangi tempat-tempat pelayanan kesehatan modern atau tradisional tanpa menginap, termasuk mendatangkan petugas kesehatan ke rumah.
27. **Merokok** adalah aktivitas membakar tembakau kemudian menghisap asapnya baik menggunakan rokok maupun pipa pada sebulan terakhir sampai saat pencacahan.
28. **Luas lantai** adalah luas lantai yang ditempati dan digunakan

health needs for society is given to every person who has paid dues or whose contributions are paid by the Government. BPJS Health Insurance is divided into BPJS Insurance for poor and near poor (PBI) and Non-PBI BPJS.

PBI BPJS participants are poor and near poor people whose contributins are paid by the government. Meanwhile **Non-PBI BPJS participants** pay contributions independently, Including Non-PBI BPJS participants namely civil/military/police.

25. **Jamkesda** is social assistance programs for health care provided by local government to the people.
26. **Outpatient** are efforts household member who have health complaints for check-ups and treatment by visiting places of modern or traditional health care without a stay, including bringing health workers to the homes.
27. **Smoke** is an activity to burn tobacco and then inhale the smoke either cigarettes or pipes used in the past month till the time of enumeration.
28. **Floor area** is the total area which is occupied and utilized daily.

untuk keperluan sehari-hari (sebatas atap).

29. **Air ledeng** adalah sumber air yang berasal dari air yang telah melalui proses penjernihan dan penyehatan sebelum dialirkan kepada konsumen melalui saluran melalui instansi berupa saluran air. Sumber ini biasanya diusahakan oleh PAM/PDAM/BPAM. Termasuk dalam hal ini air ledeng yang didapat secara eceran.
30. **Sumur terlindung** adalah air yang berasal dari dalam tanah yang digali dan lingkaran sumur tersebut dilindungi oleh tembok paling sedikit 0,8 meter di atas tanah dan 3 meter, serta ada lantai semen sejauh 1 meter dari lingkaran sumur.
31. **Sumber penerangan** merupakan sumber penerangan yang paling banyak digunakan oleh rumah tangga apabila memiliki lebih dari satu sumber.
32. **Fasilitas tempat buang air besar** adalah ketersediaan jamban/kloset yang digunakan oleh rumah tangga.
33. **Status penguasaan bangunan tempat tinggal milik sendiri** adalah jika tempat tinggal tersebut pada waktu pencacahan betul-betul sudah milik kepala rumah tangga atau salah seorang atau salah seorang anggota rumah tangga. Rumah yang dibeli secara angsuran melalui kredit bank atau rumah dengan status
29. **Pipe water** is a water source that comes from water that has been through a process of purification and sanitation before distribute to consumers through an installation of water lines. This water source is usually distributed by PAM/PDAM/BPAM. This include a pipe water that sold at retail.
30. **Protected wells** is water that comes from the soil were excavated and the circumference of the well was protected by walls at least 0.8 meters above ground and 3 meters underground, and cement floor as far as 1 meter from the well circumference.
31. **Source of lighting** is the main source of lighting used by households if it has more than one sources.
32. **Type of toilet facility** is the availability of latrine/toilet used by the household.
33. **Own ownership property status** is a status of dwelling occupied belongs to the head of household or one of the household member. Houses bought through bank credit or houses with leasing status were also categorized as an own property.

sewa beli dianggap rumah milik sendiri.

34. Fasilitas sanitasi layak didefinisikan sebagai fasilitas higienis yang memisahkan kotoran manusia dari manusia, hewan, dan kontak serangga. Fasilitas sanitasi layak termasuk toilet siram secara manual atau otomatis atau kaskus yang terhubung ke saluran pembuangan, septic tank, atau lubang; jamban yang berventilasi; jamban dengan lempengan atau pijakan dari berbagai bahan yang meliputi lubang seluruhnya, kecuali untuk lubang penurunan; dan toilet/kaskus kompos. Sanitasi tidak layak meliputi fasilitas umum atau bersama dari jenis toilet/kakus selain yang layak seperti toilet siram manual atau otomatis yang kotorannya langsung ke selokan atau parit atau di tempat lain terbuka; jamban tanpa pijakan; jamban ember; toilet atau kakus gantung; dan buang air besar di tempat terbuka seperti semak-semak lapangan atau langsung di sungai. (Sumber: mdgs.un.org)

35. Sumber air minum layak didefinisikan sebagai fasilitas air minum yang dilindungi dari kontaminasi luar, khususnya kontaminasi dengan kotoran. Sumber air minum layak meliputi air ledeng, air pipa, sumur bor/pompa, sumur terlindung, mata air terlindung, pengumpulan air hujan, dan air minum kemasan.

34. An improved sanitation facility is defined as facility the hygienically separates human excreta from human, animal, and insect contact. Improved sanitation facilities include flush/pour-flush toilets or latrines connected to a sewer, septic tank, or pit; ventilated improved pit latrines; pit latrines with a slab or platform of any material which covers the pit entirely, except for the drop hole; and composting toilets/latrines. Unimproved facilities include public or shared facilities of an otherwise improved type such as flush /pour-flush toilets that discharge directly into an open sewer or ditch or elsewhere; pit latrines without a slab; bucket latrines; hanging toilets or latrines; and the practice of open defecation in the bush, field or directly on the river. (Source: mdgs.un.org)

35. An improved drinking water source is a facility that, by nature of its construction, is protected from outside contamination in particular from contamination with fecal matter. Improved drinking water sources include: piped water into dwelling, plot, or yard; public tap/standpipe; borehole/tube well; protected dug well; protected

Pengguna air minum kemasan dianggap memiliki akses ke sumber air layak jika mereka memiliki sumber air mandi/cuci yang layak. Sumber air minum layak tidak termasuk sumur tidak terlindung, mata air terlindung, dan air kemasan (jika sumber air mandi/cuci tidak layak), atau air permukaan yang diambil langsung dari sungai, kolam, sungai kecil, danau, waduk, atau saluran irigasi.

"Air minum adalah air untuk minum, kebutuhan dasar perorangan dan hygiene rumah tangga memask". (Sumber: mdgs.un.org)

36. Peristiwa kejahatan yang dilaporkan ialah setiap peristiwa yang diterima kepolisian dari laporan masyarakat, atau peristiwa dimana pelakunya tertangkap tangan oleh kepolisian.

37. Jumlah kejahatan menggambarkan jumlah kasus tindak pidana yang terjadi pada kurun waktu tertentu.

38. Risiko penduduk terkena kejahatan per 100.000 penduduk
Risiko penduduk terkena kejahatan per 100.000 penduduk mengindikasikan peluang penduduk berisiko terkena kejahatan. Biasanya dinyatakan

spring; rainwater collection; and bottled water. Users of bottled water are considered to have access to improved sources only when they have a secondary source which is of an otherwise improved type. Improved drinking water sources do not include unprotected wells, unprotected springs, water provided by carts with small tanks/drums, tanker truck-provided water and bottled water (if the secondary source is not improved) or surface water taken directly from rivers, ponds, streams, lakes, dams, or irrigation channels.

"Drinking water is defined as water used for ingestion, food preparation and basic hygiene purposes". (Source:mdgs.un.org)

36. Reported crime incidence includes all criminal cases reported and received by police office, and all crimes caught by police.

37. Crime total refers to the number of criminal cases occurring during a given period.

38. Crime rate

Crime rate indicates the probability of population exposed to risk of crime, expressed in every 100,000 people.

dalam setiap 100.000 penduduk.

39. Selang waktu terjadi kejahatan tahun t

Selang waktu terjadi kejahatan tahun t mengindikasikan selang waktu terjadinya satu tindak kejahatan dengan kejahatan yang lain.

40. Persentase penyelesaian tindak pidana

Persentase penyelesaian kejahatan menyatakan persentase penyelesaian kejahatan oleh polisi. Suatu tindak kejahatan dinyatakan sebagai kasus yang selesai di tingkat kepolisian, apabila:

1. berkas perkaranya sudah siap untuk diserahkan atau telah diserahkan kepada kejaksaan;
2. dalam hal delik aduan, pengaduannya dicabut dalam tenggang waktu yang telah ditentukan menurut undang-undang;
3. telah diselesaikan oleh kepolisian berdasarkan azas *plichmatigheid* (kewajiban berdasarkan kewenangan hukum);
4. kasus yang dimaksud tidak termasuk kompetensi kepolisian;
5. tersangka meninggal dunia;
6. kasus kadaluwarsa.

41. Pernikahan/Perkawinan merupakan ikatan lahir dan batin antara seorang wanita dengan seorang pria sebagai suami istri dengan tujuan membentuk keluarga (rumah tangga) yang

39. Crime clock

Crime clock indicates the time interval of occurrence between one crime to another crime.

40. Clearance rate

Clearance rate refers to percentage of crime clearance by police. A criminal case is categorized as a cleared case by police, if:

1. All documents are ready to submit or already submitted to justice court;
2. In the case of attense that warrants complaint, the complaint was withdraw within a given period state in the law;
3. The case was cleared by police based on the principle of *plichmatigheid* (obligation on the basis of law outhority);
4. The case was not the responsibility of police office;
5. The suspect died;
6. The case was out of date.

41. Marriage is a relationship bond between a woman and a man as husband and wife with the aim of forming a happy and long-lasting family based on the trust in God Almighty (Law No. 1/1974

bahagia dan kekal berdasarkan Ketuhanan Yang Maha Esa (Undang-Undang Nomor 1 Tahun 1974 tentang Perkawinan Pasal 1).

42. Pernikahan/Perkawinan adalah sah, apabila dilakukan menurut hukum masing-masing agamanya dan kepercayaannya itu. Tiap-tiap pernikahan/perkawinan dicatat menurut peraturan perundang-undangan yang berlaku (Undang-undang Nomor 1 Tahun 1974 tentang Perkawinan Pasal 2). Dalam hal ini, pernikahan untuk yang beragama Islam dianggap sah menurut undang-undang jika tercatat di Kantor Urusan Agama (KUA). Pencatatan perkawinan tersebut dilakukan oleh pegawai pencatat nikah. Dengan demikian, setiap perkawinan harus dilangsungkan di hadapan dan di bawah pengawasan pegawai pencatat nikah. Pernikahan boleh dilakukan di KUA atau di luar KUA (nikah bedolan).

43. Perceraian adalah salah satu sebab putusnya perkawinan/pernikahan yang dapat terjadi karena talak (cerai talak) atau berdasarkan gugatan perceraian (cerai gugat). Undang-undang Nomor 1 Tahun 1974 tentang Perkawinan Pasal 39 menyatakan: (1) Perceraian hanya dapat dilakukan di depan sidang Pengadilan setelah Pengadilan yang bersangkutan berusaha dan tidak berhasil mendamaikan kedua belah pihak; (2) Untuk

concerning Marriage Article 1).

42. Marriage is legal if carried out in accordance with the laws of each religion and belief. Each marriage is recorded according to the applicable laws and regulations (Law No. 1/1974 concerning Marriage Article 2). In this case, marriage for Muslim is considered lawful if recorded by Religious Affairs Office (KUA). The registration of the marriage is carried out by the marriage registrar employee. Thus, each marriage must take place before and under the supervision of marriage registrar employee. Marriage can be done in the KUA or outside the KUA.

43. Divorce is one of the reasons causing the end of a marriage which can occur by talak (divorce by talak) or divorce petition (divorce by petition). Law No. 1/1974 concerning Marriage Article 39 states: (1) Divorce can only be carried out in front of the Court of Justice after the Court has tried and has not succeeded in reconciling the two parties; (2) There must be enough reason that the husband and wife will not be able to get along well as husband and wife; (3)

melakukan perceraian harus ada cukup alasan bahwa antara suami istri itu tidak akan dapat rukun sebagai suami istri; (3) Tata cara perceraian di depan sidang Pengadilan diatur dalam peraturan perundangan tersebut.

44. Data pernikahan dan perceraian yang tersedia dalam publikasi ini hanya mencakup pernikahan dan perceraian untuk yang beragama Islam. Data pernikahan diperoleh dari Kementerian Agama Kabupaten Gunung Mas. Sementara data perceraian diperoleh dari Pengadilan Agama Kuala Kurun.

45. **Perkara cerai talak** adalah permohonan seorang suami yang beragama Islam yang akan menceraikan istrinya kepada Pengadilan untuk mengadakan sidang guna menyaksikan ikrar talak. Permohonan diajukan kepada Pengadilan yang daetah hukumnya meliputi tempat kediaman termohon, kecuali apabila termohon dengan sengaja meninggalkan tempat kediaman yang ditentukan bersama tanpa izin pemohon (Undang-Undang Nomor 7 Tahun 1989 tentang Peradilan Agama Pasal 66 Ayat 1 dan 2).

46. Data cerai talak yang tersedia dalam publikasi ini adalah jumlah perkara perceraian yang permohonannya diajukan oleh pihak suami yang telah diputus oleh Pengadilan (bukan jumlah

The procedure for divorce in front of the court sessions is regulated in laws and regulations.

44. *The marriage and divorce data presented in this publication only inclusive of Muslims. The marriage data was obtained from Ministry of Religious Affair of Gunung Mas Regency. Meanwhile, divorce data was obtained from the Religious Court of Kuala Kurun.*

45. **Case of divorce by talak** is a divorce application from a Muslim husband who will divorce his wife before the Court wuth court hearing to witness the pledge of divorce. The application is filed to tha Court which jurisdiction of the court covers the defendant's residence, except if the defendant intentionally leaves the determined residence without applicant's permission (Law No. 8/1989 concerning Religious Courts Article 66 Paragraphs 1 and 2).

46. *Divorce by talak data available in this publication are the number of divorce cases which applications were filed by the husband and has been decide by the Court (not the number of divorce cases were*

perkara perceraian yang baru diterima oleh Pengadilan).

- 47. Perkara cerai gugat** adalah gugatan perceraian yang diajukan oleh istri atau kuasanya yang sah kepada Pengadilan yang daerah hukumnya meliputi tempat kediaman penggugat, kecuali apabila penggugat dengan sengaja meninggalkan tempat kediaman bersama tanpa izin tergugat (Undang-Undang Nomor 7 Tahun 1989 tentang Peradilan Agama Pasal 73 Ayat 1).
- 48. Data cerai gugat** adalah gugatan perceraian yang diajukan oleh pihak istri yang telah diputus oleh Pengadilan (bukan jumlah perkara perceraian yang baru diterima oleh Pengadilan).
- 49. Faktor-faktor penyebab terjadinya perceraian** antara lain:
- Pasangan berbuat zina;
 - Pasangan menjadi pemabuk yang sulit disembuhkan;
 - Pasangan berbuat madat atau mabuk karena obat-obatan seperti narkoba;
 - Pasangan menjadi penjudi yang sulit disembuhkan;
 - Salah satu pihak meninggalkan pihak lain selama 2 (dua) tahun berturut-turut tanpa izin pihak lain dan tanpa alasan yang jelas dan benar, artinya salah satu pihak dengan sadar dan sengaja
- recently received by the Court).*
- 47. Case of divorce by petition** is divorce/dissolution petition filed by a wife or her legal proxy to a Court which jurisdiction of the court covers the plaintiff's residence, except if the plaintiff intentionally leaves the shared residence without defendant's permission (Law No. 7/1989 concerning Religious Courts Article 73 Paragraphs 1).
- 48. Divorce by petition data** available in this publication are the number of divorce cases which divorce/dissolution petition were filed by the wife and has been decided by the Court (not the number of divorce cases were recently received by the Court).
- 49. Factors that cause divorce** include:
- The spouse commit adultery;
 - The spouse committed alcohol abuse that are hard to cure;
 - The spouse committed drug abuse;
 - The spouse become gambler that hard to cure;
 - Spousal abandonment for 2 (two) consecutive years without the permission of the other spouse and clear reason, ie. one of the spouses consciously and intentionally leaves the other spouse;

- meninggalkan pihak lain;
- f. Pasangan dihukum penjara selama 5 (lima) tahun atau lebih setelah perkawinan dilangsungkan;
 - g. Pasangan melakukan poligami;
 - h. Terjadi kekerasan dalam rumah tangga, yakni pasangan bertindak kejam dan suka menganiaya;
 - i. Pasangan tidak dapat menjalankan kewajibannya sebagai suami/istri karena cacat badan atau penyakit yang dideritanya;
 - j. Antara suami dan istri terjadi perselisihan dan pertengkaran terus menerus tanpa ada kemungkinan untuk rukun kembali;
 - k. Antara suami dan istri selama dalam perkawinan tidak saling mencintai dan terjadi ketidakharmonisan dalam rumah tangga karena perkawinan yang dilakukan atas dasar paksaan dari orang lain misal orang tua atau saudara (kawin paksa);
 - l. Pasangan beralih agama atau murtad yang mengakibatkan ketidakrukunan dalam keluarga;
 - m. Terjadi ketidakharmonisan dalam rumah tangga karena masalah finansial/ekonomi misal suami tidak bekerja atau tidak memberi nafkah kepada istri dan anak,
- f. *the spouse was incarcerated for 5 (five) years or more after marriage is held;*
 - g. *the spouse do polygamy;*
 - h. *domestic violence, ie. the spouse acts cruel and abusive;*
 - i. *the spouse cannot carry out the obligation as a husband/ wife because of physical disability or illness;*
 - j. *there are constant arguing between husband and wife without the possibility of reconciliation;*
 - k. *husband and wife do not love each other during the marriage and there is disharmony in their family life because the marriage was carried out on the basis of coercion from other people such as parents or relatives (forced marriage);*
 - l. *the spouse vhabge his/her religion or become apostate which causes family disharmony;*
 - m. *there is disharmony in family due to financial problems, for example: the husband does not work or provide a living for his wife and children, the wife earns more income then her husband,*

istri berpenghasilan lebih besar dari suami, dan lain sebagainya.

- 50. Bencana** adalah peristiwa atau rangkaian peristiwa yang mengancam dan mengganggu kehidupan dan penghidupan masyarakat yang disebabkan, baik oleh faktor alam dan atau faktor non alam maupun faktor manusia sehingga mengakibatkan timbulnya korban jiwa, kerusakan lingkungan, kerugian harta benda, dan dampak psikologis.
- 51. Bencana alam** adalah bencana yang diakibatkan oleh peristiwa atau serangkaian peristiwa yang disebabkan oleh alam antara lain berupa gempa bumi, tsunami, gunung meletus, banjir, kekeringan, angin topan, dan tanah longsor.
- 52. Kejadian bencana** adalah peristiwa bencana yang terjadi dan dicatat berdasarkan tanggal kejadian, lokasi, jenis bencana, korban dan ataupun kerusakan. Jika terjadi bencana pada tanggal yang sama dan melanda lebih dari satu wilayah maka dihitung sebagai satu kejadian.
- 53. Gempa bumi** adalah getaran atau guncangan yang terjadi di permukaan bumi yang disebabkan oleh tumbukan antar lempeng bumi, patahan aktif, aktivitas gunung api, atau runtuh batuan.
- 54. Letusan gunung api** adalah bagian dari aktivitas vulkanik
- and so on.*
- 50. Disaster** is an events or sequences of events that threaten and disrupt the lives and livelihoods of people caused by natural factors and/or non-natural factors and human factors that result in casualties, environmental damage, property losses, and ppsychological impacts.
- 51. Natural disaster** are disaster caused by events caused by nature including earthquajes, tsunamis, volcanic eruptions, floods, droughts, hurricanes, and landslides.
- 52. Disaster events** are catastrophic events that occur and are recorded based on the date of the incident. Location, type of disaster occurs on the same date and hits more than one region, it is counted as one event.
- 53. Eartquakes** are vibrations or shocks that occur on the surface of the earth caused by collicions between the earth's plates, active faults, volcanic activity, or rock debris.
- 54. Volcanic eruptions** are part of volcanic activity known

yang dikenal dengan istilah “erupsi”. Bahaya letusan gunung api dapat berupa awan panas, Lontara material (pijar), hujan abu lebat, lava, gas racun, tsunami, dan banjir lahar.

55. **Tsunami** adalah serangkaian gelombang ombak laut raksasa yang timbul karena adanya pergeseran di dasar laut akibat gempa bumi.
56. **Tanah longsor** adalah salah satu jenis gerakan massa tanah atau batuan, ataupun percampuran keduanya, menurun atau keluar lereng akibat terganggunya kestabilan tanah atau batuan penyusun lereng.
57. **Banjir** adalah peristiwa atau keadaan dengan terendamnya suatu daerah atau daratan karena volume air yang meningkat.
58. **Kekeringan** adalah ketersediaan air yang jauh di bawah kebutuhan air untuk kebutuhan hidup, pertanian, kegiatan ekonomi, dan lingkungan. Adapun yang dimaksud kekeringan di bidang pertanian adalah kekeringan yang terjadi di lahan pertanian yang ada tanaman (padi, jagung, kedelai, dan lain-lain) yang sedang dibudidayakan.
59. **Kebakaran hutan** dan lahan adalah suatu keadaan dengan hutan dan lahan dilanda api sehingga mengakibatkan kerusakan hutan dan lahan yang mengakibatkan kerugian ekonomis dana atau nilai

as “eruption”. The danger of volcanic eruptions can be hot clouds, material throws (incandescent), heavy ash rain, lava, poison gas, tsunamis, and lava floods.

55. **Tsunamis** are a series of giant ocean waves that arise due to a shift in the seabed due to an earthquake.
56. **Landslides** are one type of land mass movement or rock, or a mixture of both, down or out of the slope due to disruption of soil stability or rock slope constituents.
57. **Flood** is an event or situation where an area or land is submerged due to the increasing volume of water.
58. **Drought** is the availability of water that is far below the water needs for living needs for living needs, agriculture, economic activities, and the environment. The definition of drought in agriculture is drought that occurs in existing agricultural land crops (rice, corn, soybeans, and others) that are being cultivated.
59. **Forest and land fires** are a situation in which forests and land are hit by fire, resulting in damage to forest and land which results in economic losses and/or environmental values. Forest and land fires often cause smoke

lingkungan. Kebakaran hutan dan lahan seringkali menyebabkan bencana asap yang dapat mengganggu aktivitas dan kesehatan masyarakat sekitar.

- 60. Angin puting beliung** adalah angin kencang yang datang secara tiba-tiba, mempunyai pusat, bergerak melingkar menyerupai spiral dengan kecepatan 40-50 km/jam hingga menyentuh permukaan bumi dan akan hilang dalam waktu singkat (3-5 menit).
- 61. Gelombang pasang** adalah gelombang tinggi yang ditimbulkan karena efek terjadinya siklon tropis di sekitar wilayah Indonesia dan berpotensi kuat menimbulkan bencana alam. Indonesia bukan daerah lintasan siklon tropis akan memberikan pengaruh kuat terjadinya angin kencang, gelombang tinggi disertai hujan deras.
- 62. Abrasi** adalah proses pengikisan pantai oleh gelombang laut dan arus laut yang bersifat merusak. Abrasi biasanya disebut juga erosi pantai. Kerusakan garis pantai akibat abrasi ini dipicu oleh terganggunya keseimbangan alam daerah pantai tersebut. Walaupun abrasi biasanya disebabkan oleh gejala alami, namun manusia sering disebut sebagai penyebab utama abrasi.
- 63. Korban** adalah orang/ sekelompok orang yang mengalami dampak buruk akibat *disasters that can disrupt the activities and health of surrounding communities.*
- 60. Tornado** is a strong wind that comes suddenly, has a center, moves circularly like a spiral with a speed of 40-50 km/hour to touch the surface of the earth and will disappear in a short time (3-5 minutes).
- 61. Tidal waves** are high waves caused by the effects of tropical cyclones around the territory of Indonesia and have the potential to cause natural disasters. Indonesia is not an area of tropical cyclone trajectory but the existence of tropical cyclones will have a strong influence on strong winds, high waves accompanied by heavy rain.
- 62. Abrasion** is the process of eroding the coast by destructive ocean waves and ocean currents. Abrasion is usually referred to as coastal erosion. Damage to the coastline due to abrasion was triggered by the disruption of the natural balance of the coastal area. Although abrasion can be caused by natural symptoms, humans are often referred to as the main cause of abrasion.
- 63. Victims** are people/groups who experience adverse effects due to disasters, such as damage and/or

bencana, seperti kerusakan dana tau kerugian harta benda, penderitaan dana tau kehikangan jiwa. Korban dapat dipilah berdasarkan klasifikasi korban meninggal, hilang, luka/sakit, menderita dan mengungsi.

64. Korban meninggal adalah orang yang dilaporkan tewas atau meninggal dunia akibat bencana.

65. Korban hilang adalah orang yang dilaporkan hilang atau tidak ditemukan atau tidak diketahui keberadaannya setelah terjadi bencana.

66. Korban luka/sakit adalah orang yang mengalami luka-luka atau sakit, dalam keadaan luka ringan, maupun luka patah/berat, baik yang berobat jalan maupun rawat inap.

67. Penderita/terdampak adalah orang atau sekelompok orang yang menderita dampak buruk bencana, seperti kerusakan dan atau kerugian harta benda, namun masih dapat menempati tempat tinggalnya.

68. Pengungsi adalah orang/ sekelompok orang yang terpaksa atau dipaksa keluar dari tempat tinggalnya ke tempat yang lebih aman dalam upaya menyelamatkan diri/jiwa untuk jangka waktu yang belum pasti sebagai akibat dampak buruk bencana.

69. Rusak berat adalah kriteria kerusakan yang mengakibatkan bangunan roboh atau sebagian

loss of property, suffering and or loss of life. Victims can be sorted according to the classification of dead, lost, injured/sick, suffering and displaced victims.

64. Fatality is a person reported killed or death in the wake of disaster.

65. Missing person is a person reported missing or who cannot be located or who cannot be accounted for in the wake of a disaster.

66. Casualty is a person suffering injury or illness, in a state of light injury or heavy injury, which is undergoing treatment as either an outpatient or inpatient.

67. Affected is a person or group of people who suffer from the adverse effects of a disaster, such as damage and/or loss of property, but can still occupy their place of residence.

68. Evacuated are people/groups of people who are forced or forced to leave their place of residence in a safer place in an effort to save themselves/soul for a period of time that is uncertain as a result of the adverse effects of the disaster.

69. Severely damaged is the criteria of damage that resulted most buildings collapsed or damaged its

besar komponen struktur rusak.

70. Rusak sedang adalah kriteria kerusakan yang mengakibatkan sebagian kecil komponen struktur rusak dan komponen penunjang rusak, tetapi bangunan masih tetap berdiri.

71. Rusak ringan adalah kriteria kerusakan yang mengakibatkan sebagian komponen struktur retak (struktur masih bias digunakan) dan bangunan masih tetap berdiri.

72. Untuk mengukur kemiskinan, BPS menggunakan konsep kemampuan memenuhi kebutuhan dasar (*basic needs approach*). Dengan pendekatan ini, kemiskinan dipandang sebagai ketidakmampuan dari sisi ekonomi untuk memenuhi kebutuhan dasar makanan dan bukan makanan yang diukur dari sisi pengeluaran. Metode yang digunakan adalah menghitung Garis Kemiskinan (GK), yang terdiri dari dua komponen yaitu Garis Kemiskinan Makanan (GKM) dan Garis Kemiskinan Non-Makanan (GKNM). Penghitungan Garis Kemiskinan dilakukan secara terpisah untuk daerah perkotaan dan perdesaan.

73. Penduduk miskin adalah penduduk yang memiliki rata-rata pengeluaran per kapita per bulan di bawah Garis Kemiskinan.

74. Garis Kemiskinan Makanan (GKM) merupakan nilai pengeluaran kebutuhan

structural components.

70. Damaged is the criteria of damage that the resulted defective fraction of structural components and supporting components damaged, but the building still stands.

71. Lightly damaged is the criteria of damage that resulted partially cracked structural components, but the structure still can be used and the building still stands.

72. To measure poverty, BPS-Statistics Indonesia has used the concept of basic needs approach. Therefore, poverty is viewed as economic inability to fulfill food and non-food basic needs which are measured by consumption/expenditure. The method used is calculating poverty line, which consists of two components that are Food Poverty Line (FPL) and Non-Food Poverty Line (NFPL). The poverty line was calculated separately for urban and rural areas.

73. Poor people was person whose expenditure per capita per month is below the poverty line.

74. The Food Poverty Line refers to the daily minimum requirement of 2,100 kcal per capita per day.

minimum makanan yang disetarakan dengan 2.100 kkalori per kapita per hari. Garis Kemiskinan Non-Makanan (GKNM) adalah kebutuhan minimum untuk perumahan, sandang, pendidikan, kesehatan, dan kebutuhan dasar lainnya.

75. Ukuran Kemiskinan

a. **Head Count Index (HCI-P0)** adalah persentase penduduk miskin yang berada di bawah Garis Kemiskinan (GK).

b. **Indeks Kedalaman Kemiskinan - P1** merupakan ukuran rata-rata kesenjangan pengeluaran masing-masing penduduk miskin terhadap garis kemiskinan. Semakin tinggi nilai indeks, semakin jauh rata-rata pengeluaran penduduk dari garis kemiskinan.

c. **Indeks Keparahan Kemiskinan P2** memberikan gambaran mengenai penyebaran pengeluaran di antara penduduk miskin. Semakin tinggi nilai indeks, semakin tinggi ketimpangan pengeluaran di antara penduduk miskin.

Foster-Greer-Thorbecke (1984) merumuskan suatu ukuran yang digunakan untuk mengukur tingkat kemiskinan sebagai

The Non-Food Poverty Line refers to the minimum requirement for household necessities for clothing, education, health, and other basic individual needs.

75. Poverty Measures

a. **Head Count Index (HCI-P0)** simply measures the percentage of the population that is counted as poor, often denoted by P_0 .

b. **Poverty Gap Index-P1** measures the extent to which individuals fall below the poverty line (the poverty gaps) as a proportion of the poverty line. Higher value of the index shows that the gap between average expenditure of the poor and the poverty line is wider.

c. **Poverty Severity Index-P2** describes inequality among the poor. This is simply a weighted sum of poverty gaps (as a proportion of the poverty line), where the weights are the proportionate poverty gaps themselves. Hence, by squaring the poverty gap index, the measure implicitly puts more weight on observations that fall well below the poverty line. Higher value of the index shows that inequality among the poor is higher.

Foster-Greer-Thorbecke (1984) developed poverty measures that may be written as:

berikut:

dimana:

$a=0, 1, 2$

z =Garis kemiskinan

=Rata-rata pengeluaran perkapita sebulan penduduk yang berada di bawah garis kemiskinan ($i=1,2,\dots,q$), $y_i < z$

q =Jumlah penduduk yang berada di bawah garis kemiskinan

n =Jumlah penduduk

Jika $a=0$, diperoleh Head Count Index (P0), jika $a=1$ diperoleh indeks kedalaman kemiskinan (Poverty Gap Index-P1) dan jika $a=2$ disebut indeks keparahan kemiskinan (Poverty Severity Index-P2).

where:

$a=0, 1, 2$

z =the poverty line

y_i =Average expenditure per capita per month of the poor ($i=1,2,\dots,q$), $y_i < z$

q =the number of poor

n =the total population

if $a=0$ is obtained Head Count Index (P0), if $a=1$ is obtained Poverty Gap Index-P1, and if $a=2$ is obtained Poverty Severity Index-P2.

- 76. Indeks Pembangunan Manusia (IPM)** menjelaskan bagaimana penduduk dapat mengakses hasil pembangunan dalam memperoleh pendapatan, kesehatan, pendidikan dan sebagainya. IPM diperkenalkan oleh UNDP pada tahun 1990 dan dipublikasikan secara berkala dalam laporan tahunan Human Development Report (HDR). IPM dibentuk oleh 3 (tiga) dimensi dasar: Umur panjang dan hidup sehat; pengetahuan; dan standar hidup layak.
- 76. The Human Development Index (HDI)** explains how people can access development results in obtaining income, health, education and so forth. HDI was introduced by United Nations Development Programme (UNDP) in 1990 and published periodically in the annual report of the Human Development Report. HDI was formed by three basic dimensions: a long and healthy life; knowledge; and a decent standard of living.
- 77. Umur panjang dan hidup sehat digambarkan oleh angka harapan hidup saat lahir (e_0)**, yaitu jumlah tahun yang diharapkan dapat ditempuh oleh bayi yang baru lahir untuk hidup dengan asumsi bahwa pola angka
- 77. A long and healthy life is measured by life expectancy at birth (e_0)** that is defined as number of years a newborn infant could expect to live if prevailing patterns of age-specific mortality rates at the time of birth were to

kematian menurut umur pada saat kelahiran sama sepanjang usia bayi. Pengetahuan diukur melalui indikator rata-rata lama sekolah dan harapan lama sekolah. Rata-rata lama sekolah adalah rata-rata lamanya (tahun) penduduk usia 25 tahun ke atas dalam menjalani pendidikan formal. Harapan lama sekolah didefinisikan sebagai lamanya (tahun) sekolah yang diharapkan akan dirasakan oleh anak pada umur tertentu di masa mendatang. Standar hidup yang layak digambarkan oleh pengeluaran per kapita disesuaikan, yang ditentukan dari nilai pengeluaran per kapita dan paritas daya beli.

stay the same throughout the infant's life. Knowledge is measured by mean years of schooling and expected years of schooling. Mean years of schooling is the average number of years education received by people ages 25 and older in their lifetime based on education attainment levels of the population converted unto years of schooling based on theoretical durations of each level of education attended. Then, expected years of schooling is defined as the number of years schooling that a child of school entrance age can expect to receive if prevailing patterns of age-specific enrolment rates were to stay the same throughout the child's life. Decent standard of living is measured by consumption per capita indicator that is calculated using consumption per capita and purchasing power parity.

ULASAN

Berdasarkan Survei Sosial Ekonomi Nasional (Susenas) tahun 2020, partisipasi sekolah penduduk di Gunung Mas usia 7-24 tahun mencapai 67,18 persen. Terdapat 32,81 persen penduduk yang tidak bersekolah lagi. Data Susenas juga memberikan informasi bahwa terdapat 0,02 persen penduduk usia 7-24 tahun tidak/belum pernah mengenyam bangku pendidikan.

Untuk mengukur proporsi anak yang bersekolah tepat pada waktunya dapat dilihat dengan indikator Angka Partisipasi Murni (APM). APM menunjukkan seberapa banyak penduduk usia sekolah yang sudah memanfaatkan fasilitas pendidikan sesuai dengan usia pada jenjang pendidikannya. APM Gunung Mas tahun 2020 untuk jenjang pendidikan SD/MI, SMP/MTs, dan SMA/SMK/MA masing-masing sebesar 99,48; 79,14; dan 54,65.

Angka Partisipasi Kasar (APK) adalah rasio antara siswa dari segala usia termasuk yang melebihi usia sekolah resmi terhadap jumlah siswa yang memenuhi syarat untuk kelas pendidikan tertentu. Jadi, jika ada yang mendaftar terlambat, mendaftar lebih awal, atau mengulang, jumlah siswa terdaftar dapat melebihi populasi kelompok usia sekolah resmi atau APK di atas 100. APK Gunung Mas tahun 2020 untuk jenjang pendidikan SD/MI, SMP/MTs, dan SMA/SMK/MA masing-masing sebesar 111,88; 88,17; dan

DESCRIPTION

March 2020 National Social Economic Survey (Susenas) stated that formal education participation of the population aged 7-24 years reached 67.18 percent in Gunung Mas. There was 32.81 percent of the population aged 7-24 years who did not get formal education anymore. The data also showed 0,02 percent of populatin aged 7-24 years never got formal education.

To measure the proportion of children enrolled in school on time can be indicated by Net Enrollment Ratio (APM). Net Enrollment Ratio indicates how many school-age population are already able to get educational facilities in accordance with the age at education levels. Gunung Mas Net Enrollment Ratio in 2020 for the elementary school, middle school, and high school were respectively 99.48; 79.14; and 54.65.

Gross Enrollment Ratio is a ratio students whose age include exceeds the official age group to those who qualify for the particular grade level. Thus, if there is late enrollment, early enrollment, or repetition, the total enrollment can exceed the population of the age group that officially corresponds to the level of education – leading to ratios greater than 100. Gross Enrollment Rate 2019 of Gunung Mas for elementary school, middle school, and high school were respectively 111.88; 88.17; and 81.22.

81,22.

Fasilitas kesehatan yang tersedia di Gunung Mas tahun 2020 diantaranya rumah sakit, puskesmas, posyandu, dan poskesdes. Pelayanan kesehatan Gunung Mas dibantu oleh 756 tenaga kesehatan yang terdiri dari dokter, perawat, bidan, tenaga kefarmasian, dan ahli gizi. Dokter umum, dokter gigi, dan dokter spesialis yang ada di Gunung Mas berjumlah 51 orang. Data dari Dinas Kesehatan Kabupaten Gunung Mas menunjukkan bahwa 10 kasus penyakit terbanyak di tahun 2020 adalah ISPA, hipertensi, gastritis, OBS febris, penyakit pada sistem otot dan jaringan pengikat (penyakit tulang belakang, radang sendi, termasuk reumatik), diare, alergi, gangguan fisikotik, dan penyakit lainnya.

Pada tahun 2020, sebagian besar penduduk Gunung Mas menganut agama Protestan yaitu sebesar 64 persen. Sedangkan penganut agama Islam sebesar 20,01 persen, Hindu/Kaharingan sebesar 13,83 persen, Katolik sebesar 2,1 persen, dan lainnya sebesar 0,05 persen.

Kebutuhan dasar adalah pendekatan yang digunakan BPS untuk mengukur kemiskinan. Dengan pendekatan ini kemiskinan dipandang sebagai ketidakmampuan dari sisi ekonomi untuk memenuhi kebutuhan dasar makanan dan bukan makanan yang diukur dari sisi pengeluaran. Garis kemiskinan kemudian didefinisikan sebagai jumlah pengeluaran yang dibutuhkan untuk memenuhi kebutuhan tersebut.

Health services facility available in Gunung Mas in 2020 are hospital, public health center, Integrated Service Post, and village health center. Health services is assisted by 765 medical personnel consist of doctor, nurse, midwife, pharmaceutical, and nutritionist. Number of general practitioner, dentists, and specialists in Gunung Mas was 51 people. Data of Health Office of Gunung Mas Regency showed that the 10 most diseases in 2020 was ISPA, hypertension, gastritis, OBS febris, rheumatism, diarrhea, allergic, physical disorders, and other diseases.

In 2020, most residents of Gunung Mas converted to Protestant in the amount of 64 percent. While adherents of Islam by 20.01 percent, amounting to 14.10 percent Hindu/Kaharingan, Catholic by 2.1 percent, and others 0.05 percent.

The basic needs is a approaches used by BPS to the measurement of poverty. Using this approach poverty is seen as an economic inability to meet the basic needs of food and non-food as measured by expenditure. The poverty line is then defined as the amount of expenditure required to satisfy those needs.

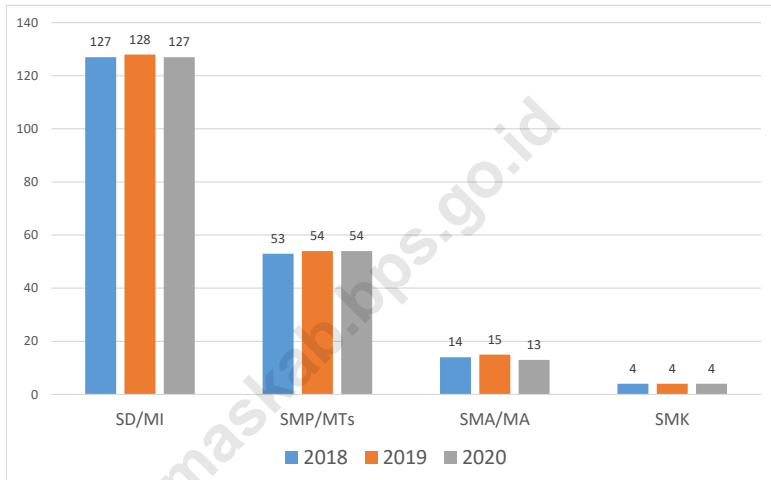
Susenas Maret 2020 menunjukkan persentase penduduk miskin di gunung Mas sebesar 4,75, angka ini menurun jika dibandingkan dengan tahun sebelum-sebelumnya. Pada Maret 2020, jumlah penduduk miskin sebesar 5,78 ribu jiwa. Pada bulan yang sama Garis kemiskinan Gunung Mas sebesar Rp. 438.880 per bulan per orang.

March 2020 Susenas showed number of poor people in Gunung Mas is 4,75 percent, this number decrease if compared to previous years. By March 2020, Number of poor people is 5,78 thousand rupiahs. In the same month, Gunung Mas's poverty line was Rp. 438,880 monthly per person.

<https://gumaskab.bps.go.id>

Gambar 4.1
Figures

Jumlah Desa¹/Kelurahan yang Memiliki Fasilitas Sekolah Menurut Tingkat Pendidikan di Kabupaten Gunung Mas, 2018-2020
Number of Villages¹ Having Educational Facilities by Educational Level in Gunung Mas Regency, 2018-2020

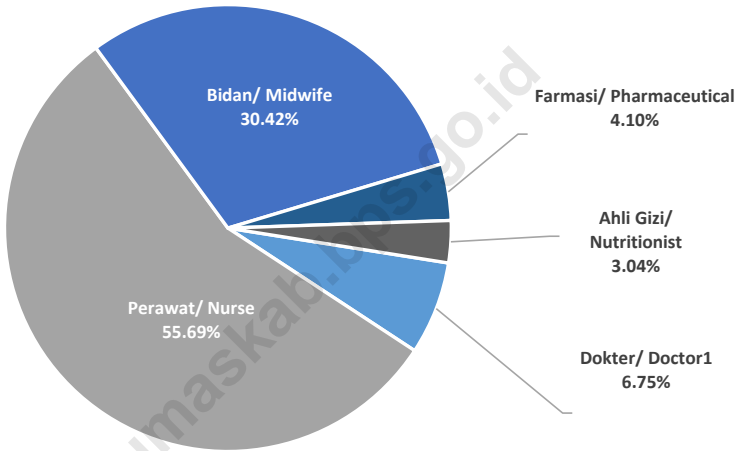


Catatan/Note: ¹ Desa pada tabel ini termasuk Unit Permukiman Transmigrasi (UPT) yang masih dibina oleh kementerian terkait dan nagari di Kabupaten/Kota Sumatera Barat/Villages in this table include Transmigration Settlement Unit which is still fostered by the relevant ministries and the nagari in the Province of Sumatera Barat

Sumber/Source: BPS, Pendataan Potensi Desa (Podes)/ BPS–Statistics Indonesia, Village Potential Data Collection

Gambar 4.2
Figures

Jumlah Tenaga Kesehatan¹ di Kabupaten Gunung Mas, 2020
Number of Medical Personnel¹ in Gunung Mas Regency, 2020



Catatan/Note:

¹ Dokter dalam tabel ini termasuk dokter umum, dokter spesialis, dokter spesialis gigi, dan dokter gigi/Doctor in this table include general practitioner, medical specialist, dentist specialist, and dentist

Sumber/Source:

Dinas Kesehatan Kabupaten Gunung Mas/Health Office of Gunung Mas Regency

4.1 PENDIDIKAN EDUCATION

Tabel 4.1.1 Jumlah Sekolah, Guru, dan Murid Taman Kanak-Kanak (TK) di Bawah Kementerian Pendidikan dan Kebudayaan Menurut Kecamatan di Kabupaten Gunung Mas, 2019/2020 dan 2020/2021
Number of Schools, Teachers, and Pupils in Kindergarten Under The Ministry of Education and Culture by Subdistrict in Gunung Mas Regency, 2019/2020 and 2020/2021

Kecamatan Subdistrict	Sekolah/Schools					
	Negeri Public		Swasta Private		Jumlah Total	
	2019/2020	2020/2021	2019/2020	2020/2021	2019/2020	2020/2021
(1)	(2)	(3)	(4)	(5)	(6)	(7)
Manuhing	1	1	11	12	11	13
Manuhing Raya	...	-	7	7	7	7
Rungan	1	1	11	11	11	12
Rungan Hulu	1	1	3	4	3	5
Rungan Barat	...	-	6	6	6	6
Sepang	1	1	7	8	7	9
Mihing Raya	1	1	7	7	7	8
Kurun	1	1	24	24	24	25
Tewah	1	1	16	16	16	17
Kahayan Hulu Utara	1	1	4	4	4	5
Damang Batu	1	1	8	8	8	9
Miri Manasa	1	1	1	1	1	2
Gunung Mas	10	10	105	108	105	118

Lanjutan Tabel/*Continued Table 4.1.1*

Kecamatan <i>Subdistrict</i>	Guru ¹ / <i>Teachers</i> ¹					
	Negeri <i>Public</i>		Swasta <i>Private</i>		Jumlah <i>Total</i>	
	2019/2020	2020/2021	2019/2020	2020/2021	2019/2020	2020/2021
(1)	(8)	(9)	(10)	(11)	(12)	(13)
Manuhing	3	6	24	24	27	30
Manuhing Raya	...	-	14	16	14	16
Rungan	3	6	35	29	38	35
Rungan Hulu	3	2	4	7	7	9
Rungan Barat	...	1	15	17	15	18
Sepang	7	11	24	22	31	33
Mihing Raya	5	8	17	22	22	30
Kurun	10	12	80	61	90	73
Tewah	6	14	48	36	54	50
Kahayan Hulu Utara	4	8	10	7	14	15
Damang Batu	3	2	16	17	19	19
Miri Manasa	2	1	2	3	4	4
Gunung Mas	46	71	289	261	335	332

Catatan/*Note*: ¹ Jumlah guru termasuk kepala sekolah dan guru/*The total of teachers including headmaster and teacher*

Lanjutan Tabel/Continued Table 4.1.1

Kecamatan Subdistrict	Murid/Pupils					
	Negeri Public		Swasta Private		Jumlah Total	
	2019/2020	2020/2021	2019/2020	2020/2021	2019/2020	2020/2021
(1)	(14)	(15)	(16)	(17)	(18)	(19)
Manuhing	39	33	371	319	410	352
Manuhing Raya	...	-	159	154	159	154
Rungan	45	51	295	301	340	352
Rungan Hulu	48	44	55	54	103	98
Rungan Barat	...	-	170	147	170	147
Sepang	55	65	387	353	442	418
Mihing Raya	65	67	263	270	328	337
Kurun	126	117	917	829	1 043	946
Tewah	84	52	539	495	623	547
Kahayan Hulu Utara	52	60	117	129	169	189
Damang Batu	39	46	204	207	243	253
Miri Manasa	43	40	15	-	58	40
Gunung Mas	596	575	3 492	3 258	4 088	3833

Catatan/Note: ¹ Jumlah guru termasuk kepala sekolah dan guru/The total of teachers including headmaster and teacher

Sumber/Source: Kementerian Pendidikan dan Kebudayaan, Data Semester Ganji/Ministry of Educations and Culture, Odd Semester Data

Tabel
Table 4.1.2

Jumlah Sekolah, Guru, dan Murid Raudatul Athfal (RA) di Bawah Kementerian Agama Menurut Kecamatan di Kabupaten Gunung Mas, 2019/2020¹ dan 2020/2021²
Number of Schools, Teachers, and Pupils in Raudatul Athfal (RA) Under The Ministry of Religious Affairs by Subdistrict, 2019/2020¹ and 2020/2021²

Kecamatan Subdistrict	Raudatul Athfal (RA)/Raudatul Athfal (RA)					
	Sekolah Schools		Guru ¹ Teachers ¹		Murid Pupils	
	2019/2020	2020/2021	2019/2020	2020/2021	2019/2020	2020/2021
(1)	(2)	(3)	(4)	(5)	(6)	(7)
Manuhing	1	2	2	5	-	63
Manuhing Raya	-	-	-	-	-	-
Rungan	-	-	-	-	-	-
Rungan Hulu	-	-	-	-	-	-
Rungan Barat	-	-	-	-	-	-
Sepang	-	-	-	-	-	-
Mihing Raya	-	-	-	-	-	-
Kurun	3	2	12	10	20	98
Tewah	1	1	5	5	62	87
Kahayan Hulu Utara	1	1	2	2	17	16
Damang Batu	-	-	-	-	-	-
Miri Manasa	-	-	-	-	-	-
Gunung Mas	6	6	21	22	99	264

Catatan/Note: ¹ Jumlah guru termasuk kepala sekolah dan guru/The total of teachers including headmaster and teacher

Sumber/Source: ¹Kementerian Agama, EMIS, Data Semester Ganjil Laporan sampai dengan 15 Maret 2020/Ministry of Religious Affairs, EMIS, Odd Semester Report Data up to 15th March 2020

²Kementerian Agama Kabupaten Gunung Mas, Data Semester Ganjil/Ministry of Religious Affairs of Gunung Mas Regency, Odd Semester Data

Tabel
Table 4.1.3

Jumlah Sekolah, Guru, dan Murid Sekolah Dasar (SD) di Bawah Kementerian Pendidikan dan Kebudayaan Menurut Kecamatan di Kabupaten Gunung Mas, 2019/2020 dan 2020/2021
Number of Schools, Teachers, and Pupils in Primary Schools Under The Ministry of Education and Culture by Subdistrict in Gunung Mas Regency, 2019/2020 and 2020/2021

Kecamatan Subdistrict	Sekolah/Schools					
	Negeri Public		Swasta Private		Jumlah Total	
	2019/2020	2020/2021	2019/2020	2020/2021	2019/2020	2020/2021
(1)	(2)	(3)	(4)	(5)	(6)	(7)
Manuhing	16	16	2	2	18	18
Manuhing Raya	8	8	-	-	8	8
Rungan	21	21	-	1	21	22
Rungan Hulu	11	11	-	-	11	11
Rungan Barat	12	12	-	-	12	12
Sepang	11	11	-	-	11	11
Mihing Raya	8	8	-	-	8	8
Kurun	24	23	2	2	26	25
Tewah	27	27	-	-	27	27
Kahayan Hulu Utara	15	15	-	-	15	15
Damang Batu	9	9	-	-	9	9
Miri Manasa	12	12	-	-	12	12
Gunung Mas	174	173	4	5	178	178

Lanjutan Tabel/*Continued Table* 4.1.3

Kecamatan <i>Subdistrict</i>	Guru ¹ / <i>Teachers</i> ¹					
	Negeri <i>Public</i>		Swasta <i>Private</i>		Jumlah <i>Total</i>	
	2019/2020	2020/2021	2019/2020	2020/2021	2019/2020	2020/2021
(1)	(8)	(9)	(10)	(11)	(12)	(13)
Manuhing	128	129	17	17	145	146
Manuhing Raya	79	79	-	-	79	79
Rungan	162	153	-	-	162	153
Rungan Hulu	91	94	-	-	91	94
Rungan Barat	105	106	-	-	105	106
Sepang	113	119	-	-	113	119
Mihing Raya	91	91	-	-	91	91
Kurun	308	318	16	18	324	336
Tewah	243	239	-	-	243	239
Kahayan Hulu Utara	102	102	-	-	102	102
Damang Batu	65	70	-	-	65	70
Miri Manasa	76	80	-	-	76	80
Gunung Mas	1 563	1 580	33	35	1 596	1 615

Catatan/*Note*: ¹ Jumlah guru termasuk kepala sekolah dan guru/*The total of teachers including headmaster and teacher*

Lanjutan Tabel/Continued Table 4.1.3

Kecamatan Subdistrict	Murid/Pupils					
	Negeri Public		Swasta Private		Jumlah Total	
	2019/2020	2020/2021	2019/2020	2020/2021	2019/2020	2020/2021
(1)	(14)	(15)	(16)	(17)	(18)	(19)
Manuhing	1 430	1438	376	397	1 806	1 835
Manuhing Raya	738	723	-	-	738	723
Rungan	1 340	1 295	-	-	1 340	1 295
Rungan Hulu	794	795	-	-	794	795
Rungan Barat	710	693	-	-	710	693
Sepang	1 149	1248	-	-	1 149	1 248
Mihing Raya	992	992	-	-	992	992
Kurun	3 399	3 369	328	321	3 727	3 690
Tewah	2 431	2 408	-	-	2 431	2 408
Kahayan Hulu Utara	1 129	1 068	-	-	1 129	1 068
Damang Batu	599	614	-	-	599	614
Miri Manasa	502	486	-	-	502	486
Gunung Mas	15 213	15 129	704	718	15 917	15 847

Catatan/Note: ¹ Jumlah guru termasuk kepala sekolah dan guru/The total of teachers including headmaster and teacher

Sumber/Source: Kementerian Pendidikan dan Kebudayaan, Sistem Data Pokok Pendidikan, data semester ganjil/Ministry of Educations and Culture, Basic Education Data System, odd semester

Tabel
Table 4.1.4

Jumlah Sekolah, Guru, dan Murid Madrasah Ibtidaiyah (MI) di Bawah Kementerian Agama Menurut Kecamatan Menurut Kecamatan di Kabupaten Gunung Mas, 2019/2020¹ dan 2020/2021²
Number of Schools, Teachers, and Pupils in Madrasah Ibtidaiyah (MI) Under The Ministry of Religious Affairs by Subdistrict in Gunung Mas Regency, 2019/2020¹ and 2020/2021²

Kecamatan Subdistrict	Sekolah/Schools					
	Negeri Public		Swasta Private		Jumlah Total	
	2019/2020	2020/2021	2019/2020	2020/2021	2019/2020	2020/2021
(1)	(2)	(3)	(4)	(5)	(6)	(7)
Manuhing	-	-	-	-	-	-
Manuhing Raya	-	-	-	-	-	-
Rungan	-	-	-	-	-	-
Rungan Hulu	-	-	-	-	-	-
Rungan Barat	-	-	-	-	-	-
Sepang	-	-	-	-	-	-
Mihing Raya	-	-	-	-	-	-
Kurun	-	-	2	2	2	2
Tewah	1	1	-	-	1	1
Kahayan Hulu Utara	-	-	-	-	-	-
Damang Batu	-	-	-	-	-	-
Miri Manasa	-	-	-	-	-	-
Gunung Mas	1	1	2	2	3	3

Lanjutan Tabel/Continued Table 4.1.4

Kecamatan Subdistrict	Guru ¹ /Teachers ¹					
	Negeri Public		Swasta Private		Jumlah Total	
	2019/2020	2020/2021	2019/2020	2020/2021	2019/2020	2020/2021
(1)	(8)	(9)	(10)	(11)	(12)	(13)
Manuhing	-	-	-	-	-	-
Manuhing Raya	-	-	-	-	-	-
Rungan	-	-	-	-	-	-
Rungan Hulu	-	-	-	-	-	-
Rungan Barat	-	-	-	-	-	-
Sepang	-	-	-	-	-	-
Mihing Raya	-	-	-	-	-	-
Kurun	-	2	19	18	19	20
Tewah	12	16	-	-	12	16
Kahayan Hulu Utara	-	-	-	-	-	-
Damang Batu	-	-	-	-	-	-
Miri Manasa	-	-	-	-	-	-
Gunung Mas	12	10	19	26	31	36

Catatan/Note: ¹ Jumlah guru termasuk kepala sekolah dan guru/The total of teachers including headmaster and teacher

Lanjutan Tabel/*Continued Table* 4.1.4

Kecamatan <i>Subdistrict</i>	Murid/ <i>Pupils</i>					
	Negeri <i>Public</i>		Swasta <i>Private</i>		Jumlah <i>Total</i>	
	2019/2020	2020/2021	2019/2020	2020/2021	2019/2020	2020/2021
(1)	(14)	(15)	(16)	(17)	(18)	(19)
Manuhing	-	-	-	-	-	-
Manuhing Raya	-	-	-	-	-	-
Rungan	-	-	-	-	-	-
Rungan Hulu	-	-	-	-	-	-
Rungan Barat	-	-	-	-	-	-
Sepang	-	-	-	-	-	-
Mihing Raya	-	-	-	-	-	-
Kurun	-	-	278	288	278	288
Tewah	216	211	-	-	216	211
Kahayan Hulu Utara	-	-	-	-	-	-
Damang Batu	-	-	-	-	-	-
Miri Manasa	-	-	-	-	-	-
Gunung Mas	216	211	278	288	494	499

Catatan/*Note*: ¹ Jumlah guru termasuk kepala sekolah dan guru/*The total of teachers including headmaster and teacher*

Sumber/*Source*: ¹Kementerian Agama, EMIS, Data Semester Ganjil Laporan sampai dengan 15 Maret 2020/*Ministry of Religious Affairs, EMIS, Odd Semester Report Data up to 15th March 2020*

²Kementerian Agama Kabupaten Gunung Mas, Data Semester Ganjil/*Ministry of Religious Affairs of Gunung Mas Regency, Odd Semester Data*

Tabel
Table 4.1.5

Jumlah Sekolah, Guru, dan Murid Sekolah Menengah Pertama (SMP) di Bawah Kementerian Pendidikan dan Kebudayaan Menurut Kecamatan di Kabupaten Gunung Mas, 2019/2020 and 2020/2021
Number of Schools, Teachers, and Pupils in Junior High Schools Under The Ministry of Education and Culture by Subdistrict in Gunung Mas Regency, 2019/2020 and 2020/2021

Kecamatan Subdistrict	Sekolah/Schools					
	Negeri Public		Swasta Private		Jumlah Total	
	2019/2020	2020/2021	2019/2020	2020/2021	2019/2020	2020/2021
(1)	(2)	(3)	(4)	(5)	(6)	(7)
Manuhing	5	5	-	-	5	5
Manuhing Raya	3	3	-	-	3	3
Rungan	7	7	1	1	8	8
Rungan Hulu	3	3	-	-	3	3
Rungan Barat	2	2	-	-	2	2
Sepang	4	4	-	-	4	4
Mihing Raya	3	3	1	-	4	3
Kurun	8	8	1	1	9	9
Tewah	9	9	-	-	9	8
Kahayan Hulu Utara	5	5	-	-	5	5
Damang Batu	4	4	-	-	4	4
Miri Manasa	2	3	1	-	3	3
Gunung Mas	55	56	4	2	59	58

Lanjutan Tabel/*Continued Table* 4.1.5

Kecamatan <i>Subdistrict</i>	Guru ¹ / <i>Teachers</i> ¹					
	Negeri <i>Public</i>		Swasta <i>Private</i>		Jumlah <i>Total</i>	
	2019/2020	2020/2021	2019/2020	2020/2021	2019/2020	2020/2021
(1)	(8)	(9)	(10)	(11)	(12)	(13)
Manuhing	45	42	-	-	45	42
Manuhing Raya	23	24	-	-	23	24
Rungan	56	54	8	8	64	62
Rungan Hulu	25	25	-	-	25	25
Rungan Barat	19	16	-	-	19	16
Sepang	58	54	-	-	58	54
Mihing Raya	47	46	-	-	47	46
Kurun	128	123	4	2	132	125
Tewah	89	87	-	-	89	87
Kahayan Hulu Utara	37	40	-	-	37	40
Damang Batu	29	27	-	-	29	27
Miri Manasa	17	18	3	-	20	18
Gunung Mas	573	556	15	10	588	566

Catatan/*Note*: ¹ Jumlah guru termasuk kepala sekolah dan guru/*The total of teachers including headmaster and teacher*

Lanjutan Tabel/Continued Table 4.1.5

Kecamatan Subdistrict	Murid/Pupils					
	Negeri Public		Swasta Private		Jumlah Total	
	2019/2020	2020/2021	2019/2020	2020/2021	2019/2020	2020/2021
(1)	(14)	(15)	(16)	(17)	(18)	(19)
Manuhing	546	616	-	-	546	616
Manuhing Raya	311	289	-	-	311	289
Rungan	572	540	54	42	626	582
Rungan Hulu	381	329	-	-	381	329
Rungan Barat	230	229	-	-	230	229
Sepang	458	434	-	-	458	434
Mihing Raya	438	444	0	-	438	444
Kurun	1 666	1 622	38	50	1 704	1 672
Tewah	1 141	1 032	-	-	1 141	1 032
Kahayan Hulu Utara	459	442	-	-	459	442
Damang Batu	248	217	-	-	248	217
Miri Manasa	163	178	23	-	186	178
Gunung Mas	6 613	6 372	115	92	6 728	6 464

Catatan/Note: ¹ Jumlah guru termasuk kepala sekolah dan guru/The total of teachers including headmaster and teacher

Sumber/Source: Kementerian Pendidikan dan Kebudayaan, Sistem Data Pokok Pendidikan, data semester ganjil/Ministry of Education and Culture, Basic Education Data System, odd semester

Tabel
Table 4.1.6

Jumlah Sekolah, Guru, dan Murid Madrasah Tsanawiyah (MTs) di Bawah Kementerian Agama Menurut Kecamatan di Kabupaten Gunung Mas, 2019/2020¹ dan 2020/2021²
Number of Schools, Teachers, and Pupils in Madrasah Tsanawiyah (MTs) Under The Ministry of Religious Affairs by Subdistrict in Gunung Mas Regency, 2019/2020¹ and 2020/2021²

Kecamatan Subdistrict	Sekolah/Schools					
	Negeri Public		Swasta Private		Jumlah Total	
	2019/2020	2020/2021	2019/2020	2020/2021	2019/2020	2020/2021
(1)	(2)	(3)	(4)	(5)	(6)	(7)
Manuhing	-	-	-	-	-	-
Manuhing Raya	-	-	-	-	-	-
Rungan	-	-	-	-	-	-
Rungan Hulu	-	-	-	-	-	-
Rungan Barat	-	-	-	-	-	-
Sepang	-	-	-	-	-	-
Mihing Raya	-	-	-	-	-	-
Kurun	-	-	1	1	1	1
Tewah	-	-	1	1	1	1
Kahayan Hulu Utara	-	-	-	-	-	-
Damang Batu	-	-	-	-	-	-
Miri Manasa	-	-	-	-	-	-
Gunung Mas	-	-	2	2	2	2

Lanjutan Tabel/Continued Table 4.1.6

Kecamatan Subdistrict	Guru ¹ /Teachers ¹					
	Negeri Public		Swasta Private		Jumlah Total	
	2019/2020	2020/2021	2019/2020	2020/2021	2019/2020	2020/2021
(1)	(8)	(9)	(10)	(11)	(12)	(13)
Manuhing	-	-	-	-	-	-
Manuhing Raya	-	-	-	-	-	-
Rungan	-	-	-	-	-	-
Rungan Hulu	-	-	-	-	-	-
Rungan Barat	-	-	-	-	-	-
Sepang	-	-	-	-	-	-
Mihing Raya	-	-	-	-	-	-
Kurun	-	-	9	7	9	7
Tewah	1	-	12	8	12	8
Kahayan Hulu Utara	-	-	-	-	-	-
Damang Batu	-	-	-	-	-	-
Miri Manasa	-	-	-	-	-	-
Gunung Mas	1	-	21	15	21	15

Catatan/Note: ¹ Jumlah guru termasuk kepala sekolah dan guru/The total of teachers including headmaster and teacher

Lanjutan Tabel/*Continued Table* 4.1.6

Kecamatan <i>Subdistrict</i>	Murid/ <i>Pupils</i>					
	Negeri <i>Public</i>		Swasta <i>Private</i>		Jumlah <i>Total</i>	
	2019/2020	2020/2021	2019/2020	2020/2021	2019/2020	2020/2021
(1)	(14)	(15)	(16)	(17)	(18)	(19)
Manuhing	-	-	-	-	-	-
Manuhing Raya	-	-	-	-	-	-
Rungan	-	-	-	-	-	-
Rungan Hulu	-	-	-	-	-	-
Rungan Barat	-	-	-	-	-	-
Sepang	-	-	-	-	-	-
Mihing Raya	-	-	-	-	-	-
Kurun	-	-	62	57	62	57
Tewah	-	-	95	58	95	58
Kahayan Hulu Utara	-	-	-	-	-	-
Damang Batu	-	-	-	-	-	-
Miri Manasa	-	-	-	-	-	-
Gunung Mas	-	-	157	115	157	115

Catatan/*Note*: ¹ Jumlah guru termasuk kepala sekolah dan guru/*The total of teachers including headmaster and teacher*

Sumber/*Source*: ¹Kementerian Agama, EMIS, Data Semester Ganjil Laporan sampai dengan 15 Maret 2020/*Ministry of Religious Affairs, EMIS, Odd Semester Report Data up to 15th March 2020*

²Kementerian Agama Kabupaten Gunung Mas, Data Semester Ganjil/*Ministry of Religious Affairs of Gunung Mas Regency, Odd Semester Data*

Tabel
Table 4.1.7

Jumlah Sekolah, Guru, dan Murid Sekolah Menengah Atas (SMA) di Bawah Kementerian Pendidikan dan Kebudayaan Menurut Kecamatan di Kabupaten Gunung Mas, 2019/2020 dan 2020/2021
Number of Schools, Teachers, and Pupils in Senior High Schools Under The Ministry of Education and Culture by Subdistrict in Gunung Mas Regency, 2019/2020 and 2020/2021

Kecamatan Subdistrict	Sekolah/Schools					
	Negeri Public		Swasta Private		Jumlah Total	
	2019/2020	2020/2021	2019/2020	2020/2021	2019/2020	2020/2021
(1)	(2)	(3)	(4)	(5)	(6)	(7)
Manuhing	1	1	-	-	1	1
Manuhing Raya	1	1	-	-	1	1
Rungan	1	1	-	-	1	1
Rungan Hulu	-	-	-	-	-	-
Rungan Barat	1	1	-	-	1	1
Sepang	1	1	-	-	1	1
Mihing Raya	1	1	-	-	1	1
Kurun	2	2	1	1	3	3
Tewah	2	2	-	-	2	2
Kahayan Hulu Utara	1	1	-	-	1	1
Damang Batu	1	1	-	-	1	1
Miri Manasa	1	1	-	-	1	1
Gunung Mas	13	13	1	1	14	14

Lanjutan Tabel/*Continued Table 4.1.7*

Kecamatan <i>Subdistrict</i>	Guru ¹ / <i>Teachers</i> ¹					
	Negeri <i>Public</i>		Swasta <i>Private</i>		Jumlah <i>Total</i>	
	2019/2020	2020/2021	2019/2020	2020/2021	2019/2020	2020/2021
(1)	(8)	(9)	(10)	(11)	(12)	(13)
Manuhing	25	25	-	-	25	25
Manuhing Raya	19	19	-	-	19	19
Rungan	31	31	-	-	31	31
Rungan Hulu	-	-	-	-	-	0
Rungan Barat	12	11	-	-	12	11
Sepang	29	30	-	-	29	30
Mihing Raya	18	18	-	-	18	18
Kurun	57	55	8	6	65	61
Tewah	49	49	-	-	49	49
Kahayan Hulu Utara	23	23	-	-	23	23
Damang Batu	19	19	-	-	19	19
Miri Manasa	9	10	-	-	9	10
Gunung Mas	291	290	8	6	299	286

Catatan/*Note*: ¹ Jumlah guru termasuk kepala sekolah dan guru/*The total of teachers including headmaster and teacher*

Lanjutan Tabel/Continued Table 4.1.7

Kecamatan Subdistrict	Murid/Pupils					
	Negeri Public		Swasta Private		Jumlah Total	
	2019/2020	2020/2021	2019/2020	2020/2021	2019/2020	2020/2021
(1)	(14)	(15)	(16)	(17)	(18)	(19)
Manuhing	318	341	-	-	318	341
Manuhing Raya	173	169	-	-	173	169
Rungan	553	519	-	-	553	519
Rungan Hulu	-	-	-	-	-	0
Rungan Barat	146	152	-	-	146	152
Sepang	423	291	-	-	423	291
Mihing Raya	125	144	-	-	125	144
Kurun	887	975	73	73	960	1 048
Tewah	858	877	-	-	858	877
Kahayan Hulu Utara	289	317	-	-	289	317
Damang Batu	51	72	-	-	51	72
Miri Manasa	74	75	-	-	74	75
Gunung Mas	3 897	3 932	73	73	3 970	3 930

Catatan/Note: ¹ Jumlah guru termasuk kepala sekolah dan guru/The total of teachers including headmaster and teacher

Sumber/Source: Kementerian Pendidikan dan Kebudayaan, Sistem Data Pokok Pendidikan, data semester ganjil/Ministry of Educations and Culture, Basic Education Data System, odd semester

Tabel
Table 4.1.8

Jumlah Sekolah, Guru, dan Murid Sekolah Menengah Kejuruan (SMK) di Bawah Kementerian Pendidikan dan Kebudayaan Menurut Kecamatan di Kabupaten Gunung Mas, 2019/2020 dan 2020/2021
Number of Schools, Teachers, and Pupils in Vocational High Schools Under The Ministry of Education and Culture by Subdistrict in Gunung Mas Regency, 2019/2020 and 2020/2021

Kecamatan Subdistrict	Sekolah/Schools					
	Negeri Public		Swasta Private		Jumlah Total	
	2019/2020	2020/2021	2019/2020	2020/2021	2019/2020	2020/2021
(1)	(2)	(3)	(4)	(5)	(6)	(7)
Manuhing	-	-	-	-	-	-
Manuhing Raya	-	-	-	-	-	-
Rungan	-	-	-	-	-	-
Rungan Hulu	1	1	-	-	1	1
Rungan Barat	-	-	-	-	-	-
Sepang	-	-	-	-	-	-
Mihing Raya	1	1	-	-	1	1
Kurun	1	1	1	1	2	2
Tewah	-	-	-	-	-	-
Kahayan Hulu Utara	-	-	-	-	-	-
Damang Batu	-	-	-	-	-	-
Miri Manasa	-	-	-	-	-	-
Gunung Mas	3	3	1	1	4	4

Lanjutan Tabel/Continued Table 4.1.8

Kecamatan Subdistrict	Guru ¹ /Teachers ¹					
	Negeri Public		Swasta Private		Jumlah Total	
	2019/2020	2020/2021	2019/2020	2020/2021	2019/2020	2020/2021
(1)	(8)	(9)	(10)	(11)	(12)	(13)
Manuhing	-	-	-	-	-	-
Manuhing Raya	-	-	-	-	-	-
Rungan	-	-	-	-	-	-
Rungan Hulu	15	14	-	-	15	14
Rungan Barat	-	-	-	-	-	-
Sepang	-	-	-	-	-	-
Mihing Raya	23	21	-	-	23	21
Kurun	34	37	6	10	40	47
Tewah	-	-	-	-	-	-
Kahayan Hulu Utara	-	-	-	-	-	-
Damang Batu	-	-	-	-	-	-
Miri Manasa	-	-	-	-	-	-
Gunung Mas	72	72	6	10	78	82

Catatan/Note: ¹ Jumlah guru termasuk kepala sekolah dan guru/The total of teachers including headmaster and teacher

Lanjutan Tabel/*Continued Table* 4.1.8

Kecamatan <i>Subdistrict</i>	Murid/ <i>Pupils</i>					
	Negeri <i>Public</i>		Swasta <i>Private</i>		Jumlah <i>Total</i>	
	2019/2020	2020/2021	2019/2020	2020/2021	2019/2020	2020/2021
(1)	(14)	(15)	(16)	(17)	(18)	(19)
Manuhing	-	-	-	-	-	-
Manuhing Raya	-	-	-	-	-	-
Rungan	-	-	-	-	-	-
Rungan Hulu	170	188	-	-	170	188
Rungan Barat	-	-	-	-	-	-
Sepang	-	-	-	-	-	-
Mihing Raya	181	207	-	-	181	207
Kurun	441	519	22	25	463	544
Tewah	-	-	-	-	-	-
Kahayan Hulu Utara	-	-	-	-	-	-
Damang Batu	-	-	-	-	-	-
Miri Manasa	-	-	-	-	-	-
Gunung Mas	792	914	22	25	814	939

Catatan/*Note*: ¹ Jumlah guru termasuk kepala sekolah dan guru/*The total of teachers including headmaster and teacher*

Sumber/*Source*: Kementerian Pendidikan dan Kebudayaan, Sistem Data Pokok Pendidikan, data semester ganjil/*Ministry of Education and Culture, Basic Education Data System, odd semester*

Tabel
Table 4.1.9

Jumlah Sekolah, Guru, dan Murid Madrasah Aliyah (MA) di Bawah Kementerian Agama Menurut Kecamatan di Kabupaten Gunung Mas, 2019/2020¹ dan 2020/2021²
Number of Schools, Teachers, and Pupils in Madrasah Aliyah (MA) Under the Ministry of Religious Affairs by Subdistrict in Gunung Mas Regency, 2019/2020¹ and 2020/2021²

Kecamatan Subdistrict	Sekolah/Schools					
	Negeri Public		Swasta Private		Jumlah Total	
	2019/2020	2020/2021	2019/2020	2020/2021	2019/2020	2020/2021
(1)	(2)	(3)	(4)	(5)	(6)	(7)
Manuhing	-	-	-	-	-	-
Manuhing Raya	-	-	-	-	-	-
Rungan	-	-	-	-	-	-
Rungan Hulu	-	-	-	-	-	-
Rungan Barat	-	-	-	-	-	-
Sepang	-	-	-	-	-	-
Mihing Raya	-	-	-	-	-	-
Kurun	-	-	1	1	1	1
Tewah	-	-	-	-	-	-
Kahayan Hulu Utara	-	-	-	-	-	-
Damang Batu	-	-	-	-	-	-
Miri Manasa	-	-	-	-	-	-
Gunung Mas	-	-	1	1	1	1

Lanjutan Tabel/*Continued Table* 4.1.9

Kecamatan Subdistrict	Guru ¹ /Teachers ¹					
	Negeri Public		Swasta Private		Jumlah Total	
	2019/2020	2020/2021	2019/2020	2020/2021	2019/2020	2020/2021
(1)	(8)	(9)	(10)	(11)	(12)	(13)
Manuhing	-	-	-	-	-	-
Manuhing Raya	-	-	-	-	-	-
Rungan	-	-	-	-	-	-
Rungan Hulu	-	-	-	-	-	-
Rungan Barat	-	-	-	-	-	-
Sepang	-	-	-	-	-	-
Mihing Raya	-	-	-	-	-	-
Kurun	-	-	4	5	4	5
Tewah	-	-	-	-	-	-
Kahayan Hulu Utara	-	-	-	-	-	-
Damang Batu	-	-	-	-	-	-
Miri Manasa	-	-	-	-	-	-
Gunung Mas	-	-	4	5	4	5

Catatan/Note: ¹ Jumlah guru termasuk kepala sekolah dan guru/*The total of teachers including headmaster and teacher*

Lanjutan Tabel/*Continued Table 4.1.9*

Kecamatan <i>Subdistrict</i>	Murid/ <i>Pupils</i>					
	Negeri <i>Public</i>		Swasta <i>Private</i>		Jumlah <i>Total</i>	
	2019/2020	2020/2021	2019/2020	2020/2021	2019/2020	2020/2021
(1)	(14)	(15)	(16)	(17)	(18)	(19)
Manuhing	-	-	-	-	-	-
Manuhing Raya	-	-	-	-	-	-
Rungan	-	-	-	-	-	-
Rungan Hulu	-	-	-	-	-	-
Rungan Barat	-	-	-	-	-	-
Sepang	-	-	-	-	-	-
Mihing Raya	-	-	-	-	-	-
Kurun	-	-	15	33	15	33
Tewah	-	-	-	-	-	-
Kahayan Hulu Utara	-	-	-	-	-	-
Damang Batu	-	-	-	-	-	-
Miri Manasa	-	-	-	-	-	-
Gunung Mas	-	-	15	33	15	33

Catatan/*Note*: ¹ Jumlah guru termasuk kepala sekolah dan guru/*The total of teachers including headmaster and teacher*

Sumber/*Source*: ¹ Kementerian Agama, EMIS, Data Semester Ganjil Laporan sampai dengan 15 Maret 2020/*Ministry of Religious Affairs, EMIS, Odd Semester Report Data up to 15th March 2020*

² Kementerian Agama Kabupaten Gunung Mas, Data Semester Ganjil/*Ministry of Religious Affairs of Gunung Mas Regency, Odd Semester Data*

Tabel
Table 4.1.10

Jumlah Desa¹/Kelurahan yang Memiliki Fasilitas Sekolah Menurut Kecamatan dan Tingkat Pendidikan di Kabupaten Gunung Mas, 2018-2020
Number of Villages¹ Having Educational Facilities by Subdistrict and Educational Level in Gunung Mas Regency, 2018-2020

Kecamatan Subdistrict	SD Primary School		
	2018	2019	2020
(1)	(2)	(3)	(4)
Manuhing	12	12	12
Manuhing Raya	6	6	6
Rungan	15	15	15
Rungan Hulu	8	9	8
Rungan Barat	11	11	11
Sepang	7	7	7
Mihing Raya	6	6	6
Kurun	15	15	15
Tewah	16	16	16
Kahayan Hulu Utara	12	12	12
Damang Batu	8	8	8
Miri Manasa	11	11	11
Gunung Mas	127	128	127

Lanjutan Tabel/Continued Table 4.1.10

Kecamatan Subdistrict	SMP Junior High School		
	2018	2019	2020
(1)	(5)	(6)	(7)
Manuhing	4	5	5
Manuhing Raya	2	3	3
Rungan	7	7	7
Rungan Hulu	3	3	3
Rungan Barat	2	2	2
Sepang	4	4	4
Mihing Raya	3	3	3
Kurun	7	7	7
Tewah	9	8	8
Kahayan Hulu Utara	5	5	5
Damang Batu	4	4	4
Miri Manasa	3	3	3
Gunung Mas	53	54	54

Lanjutan Tabel/*Continued Table* 4.1.10

Kecamatan <i>Subdistrict</i>	SMA <i>Senior High School</i>		
	2018	2019	2020
(1)	(8)	(9)	(10)
Manuhing	1	1	1
Manuhing Raya	1	1	1
Rungan	1	1	1
Rungan Hulu	-	-	-
Rungan Barat	1	1	1
Sepang	1	1	1
Mihing Raya	2	2	1
Kurun	2	3	2
Tewah	2	2	2
Kahayan Hulu Utara	1	1	1
Damang Batu	1	1	1
Miri Manasa	1	1	1
Gunung Mas	14	15	13

Lanjutan Tabel/Continued Table 4.1.10

Kecamatan Subdistrict	SMK Vocational School		
	2018	2019	2020
(1)	(11)	(12)	(13)
Manuhing	-	-	-
Manuhing Raya	-	-	-
Rungan	-	-	-
Rungan Hulu	1	1	1
Rungan Barat	-	-	-
Sepang	-	-	-
Mihing Raya	1	1	1
Kurun	2	2	2
Tewah	-	-	-
Kahayan Hulu Utara	-	-	-
Damang Batu	-	-	-
Miri Manasa	-	-	-
Gunung Mas	4	4	4

Lanjutan Tabel/*Continued Table* 4.1.10

Kecamatan <i>Subdistrict</i>	Perguruan Tinggi <i>University</i>		
	2018	2019	2020
(1)	(14)	(15)	(16)
Manuhing	-	-	-
Manuhing Raya	-	-	-
Rungan	-	-	-
Rungan Hulu	-	-	-
Rungan Barat	-	-	-
Sepang	-	-	-
Mihing Raya	-	-	-
Kurun	-	-	-
Tewah	-	-	-
Kahayan Hulu Utara	-	-	-
Damang Batu	-	-	-
Miri Manasa	-	-	-
Gunung Mas	-	-	-

Catatan/*Note*: ¹ Desa pada tabel ini termasuk Unit Permukiman Transmigrasi (UPT) yang masih dibina oleh kementerian terkait dan nagari di Kabupaten/Kota Sumatera Barat/*Villages in this table include Transmigration Settlement Unit which is still fostered by the relevant ministries and the nagari in the Province of Sumatera Barat*

Sumber/*Source*: BPS, Pendataan Potensi Desa (Podes)/ *BPS—Statistics Indonesia, Village Potential Data Collection*

Tabel
Table 4.1.11

Jumlah Sekolah, Guru, dan Murid Sekolah Dasar Luar Biasa Negeri (SDLBN) Menurut Kecamatan di Kabupaten Gunung Mas, 2019/2020 dan 2020/2021
Number of Schools, Teachers, and Pupils in Public Exceptional Primary Schools by Subdistrict in Gunung Mas Regency, 2019/2020 and 2020/2021

Kecamatan Subdistrict	2019/2020			2020/2021		
	Sekolah Schools	Guru Teachers	Murid Pupils	Sekolah Schools	Guru Teachers	Murid Pupils
(1)	(2)	(3)	(4)	(5)	(6)	(7)
Manuhing	-	-	-	-	-	-
Manuhing Raya	-	-	-	-	-	-
Rungan	-	-	-	-	-	-
Rungan Hulu	-	-	-	-	-	-
Rungan Barat	-	-	-	-	-	-
Sepang	-	-	-	-	-	-
Mihing Raya	-	-	-	-	-	-
Kurun	-	-	-	1	3	21
Tewah	-	-	-	-	-	-
Kahayan Hulu Utara	-	-	-	-	-	-
Damang Batu	-	-	-	-	-	-
Miri Manasa	-	-	-	-	-	-
Gunung Mas	-	-	-	1	3	21

Sumber/Source: Sekolah Luar Biasa Negeri, Data Semester Ganjil/Ministry of Religious Affairs, Odd Semester Data

Tabel
Table 4.1.12

Jumlah Sekolah, Guru, dan Murid Sekolah Menengah Pertama Luar Biasa Negeri (SMPLBN) Menurut Kecamatan di Kabupaten Gunung Mas, 2019/2020 dan 2020/2021
Number of Schools, Teachers, and Pupils in Public Exceptional Junior High Schools by Subdistrict in Gunung Mas Regency, 2019/2020 and 2020/2021

Kecamatan Subdistrict	2019/2020			2020/2021		
	Sekolah Schools	Guru Teachers	Murid Pupils	Sekolah Schools	Guru Teachers	Murid Pupils
(1)	(2)	(3)	(4)	(5)	(6)	(7)
Manuhing	-	-	2	-	-	2
Manuhing Raya	-	-	-	-	-	-
Rungan	-	-	-	-	-	-
Rungan Hulu	-	-	-	-	-	-
Rungan Barat	-	-	-	-	-	-
Sepang	-	-	-	-	-	-
Mihing Raya	-	-	-	-	-	-
Kurun	1	1	5	1	2	9
Tewah	-	-	-	-	-	-
Kahayan Hulu Utara	-	-	-	-	-	-
Damang Batu	-	-	-	-	-	-
Miri Manasa	-	-	-	-	-	-
Gunung Mas	1	1	5	1	1	5

Sumber/Source: Sekolah Luar Biasa Negeri, Data Semester Ganjil/Ministry of Religious Affairs, Odd Semester Data

Tabel 4.1.12 Jumlah Sekolah, Guru, dan Murid Sekolah Menengah Atas Luar Biasa Negeri (SMALBN) Menurut Kecamatan di Kabupaten Gunung Mas, 2019/2020 dan 2020/2021
Number of Schools, Teachers, and Pupils in Public Exceptional Senior High Schools by Subdistrict in Gunung Mas Regency, 2019/2020 and 2020/2021

Kecamatan Subdistrict	2019/2020			2020/2021		
	Sekolah Schools	Guru Teachers	Murid Pupils	Sekolah Schools	Guru Teachers	Murid Pupils
(1)	(2)	(3)	(4)	(5)	(6)	(7)
Manuhing	-	-	-	-	-	-
Manuhing Raya	-	-	-	-	-	-
Rungan	-	-	-	-	-	-
Rungan Hulu	-	-	-	-	-	-
Rungan Barat	-	-	-	-	-	-
Sepang	-	-	-	-	-	-
Mihing Raya	-	-	-	-	-	-
Kurun	1	1	5	1	3	7
Tewah	-	-	-	-	-	-
Kahayan Hulu Utara	-	-	-	-	-	-
Damang Batu	-	-	-	-	-	-
Miri Manasa	-	-	-	-	-	-
Gunung Mas	1	1	5	1	3	7

Sumber/Source: Sekolah Luar Biasa Negeri, Data Semester Ganjil/Ministry of Religious Affairs, Odd Semester Data

Tabel
Table 4.1.13

Angka Partisipasi Murni (APM) dan Angka Partisipasi Kasar (APK) Menurut Jenjang Pendidikan di Kabupaten Gunung Mas, 2019 dan 2020
Net Participation Rates and Gross Participation Rates by Educational Level in Gunung Mas Regency, 2019 and 2020

Kecamatan Subdistrict	Angka Partisipasi Murni (APM) Net Participation Rates		Angka Partisipasi Kasar (APK) Gross Participation Rates	
	2019	2020	2019	2020
(1)	(2)	(3)	(4)	(5)
SD/MI Elementary School	99,32	99,48	113,77	111,88
SMP/MTs Junior High School	79,25	79,14	87,21	88,17
SMA/SMK/MA Senior High School	53,67	54,65	79,88	81,22

Sumber/Source: BPS, Survei Sosial Ekonomi Nasional (Susenas) Maret/BPS- Statistics Indonesia, National Socioeconomic Survey in March

Tabel
Table 4.1.14

Persentase Penduduk Berumur 15 Tahun ke Atas yang Melek Huruf Menurut Kelompok Umur di Kabupaten Gunung Mas, 2019 dan 2020
Percentage of Literate People Aged 15 Years and Over by Age Group in Gunung Mas Regency, 2019 and 2020

Kelompok Umur Age Group	2019	2020
(1)	(2)	(3)
15-19	100,00	100,00
20-24	100,00	100,00
25-29	99,52	100,00
30-34	100,00	100,00
35-39	100,00	100,00
40-44	100,00	100,00
45-49	100,00	100,00
50+	98,73	99,58
Gunung Mas		99,91
15-24	100,00	100,00
15-44	99,91	100,00
15+	99,67	99,91
45+	99,12	99,70

Sumber/Source: BPS, Survei Sosial Ekonomi Nasional (Susenas) Maret/BPS- Statistics Indonesia, National Socioeconomic Survey in March

4.2 KESEHATAN HEALTH

Tabel 4.2.1 **Jumlah Desa¹/Kelurahan Yang Memiliki Sarana Kesehatan Menurut Kecamatan di Kabupaten Gunung Mas, 2018-2020**
Number of Villages¹ Having Health Facilities by Subdistrict in Gunung Mas Regency, 2018-2020

Kecamatan Subdistrict	Rumah Sakit Hospital		
	2018	2019	2020
(1)	(2)	(3)	(4)
Manuhing	-	1	1
Manuhing Raya	-	-	-
Rungan	-	-	-
Rungan Hulu	-	-	-
Rungan Barat	-	-	-
Sepang	-	-	-
Mihing Raya	-	-	-
Kurun	1	1	1
Tewah	-	-	-
Kahayan Hulu Utara	-	-	-
Damang Batu	-	-	-
Miri Manasa	-	-	-
Gunung Mas	1	2	2

Lanjutan Tabel/*Continued Table 4.2.1*

Kecamatan <i>Subdistrict</i>	Rumah Sakit Bersalin <i>Maternity Hospital</i>		
	2018	2019	2020
(1)	(5)	(6)	(7)
Manuhing	-	-	-
Manuhing Raya	-	-	-
Rungan	-	-	-
Rungan Hulu	-	-	-
Rungan Barat	-	-	-
Sepang	-	-	-
Mihing Raya	-	-	-
Kurun	-	-	-
Tewah	-	-	-
Kahayan Hulu Utara	-	-	-
Damang Batu	-	-	-
Miri Manasa	-	-	-
Gunung Mas	-	-	-

Lanjutan Tabel/*Continued Table* 4.2.1

Kecamatan <i>Subdistrict</i>	Poliklinik <i>Polyclinic</i>		
	2018	2019	2020
(1)	(8)	(9)	(10)
Manuhing	-	-	-
Manuhing Raya	-	-	-
Rungan	-	-	-
Rungan Hulu	-	-	-
Rungan Barat	-	-	-
Sepang	-	-	-
Mihing Raya	-	-	-
Kurun	-	-	-
Tewah	1	-	-
Kahayan Hulu Utara	-	-	-
Damang Batu	-	-	-
Miri Manasa	-	-	-
Gunung Mas	1	-	-

Lanjutan Tabel/*Continued Table 4.2.1*

Kecamatan Subdistrict	Puskesmas Public Health Center		
	2018	2019	2020
(1)	(11)	(12)	(13)
Manuhing	1	1	1
Manuhing Raya	1	1	1
Rungan	1	1	1
Rungan Hulu	2	2	2
Rungan Barat	1	1	1
Sepang	2	2	1
Mihing Raya	1	1	1
Kurun	3	3	3
Tewah	1	1	1
Kahayan Hulu Utara	1	1	1
Damang Batu	2	2	2
Miri Manasa	2	2	2
Gunung Mas	18	18	17

Lanjutan Tabel/*Continued Table* 4.2.1

Kecamatan <i>Subdistrict</i>	Puskesmas Pembantu <i>Subsidiary of Public Health Center</i>		
	2018	2019	2020
(1)	(14)	(15)	(16)
Manuhing	3	3	3
Manuhing Raya	2	2	2
Rungan	7	8	11
Rungan Hulu	5	4	4
Rungan Barat	6	2	6
Sepang	5	4	5
Mihing Raya	5	4	4
Kurun	9	9	10
Tewah	10	7	9
Kahayan Hulu Utara	5	3	5
Damang Batu	3	2	3
Miri Manasa	1	2	2
Gunung Mas	61	50	64

Lanjutan Tabel/Continued Table 4.2.1

Kecamatan Subdistrict	Apotek Pharmacy		
	2018	2019	2020
(1)	(17)	(18)	(19)
Manuhing	1	1	1
Manuhing Raya	-	-	-
Rungan	-	1	1
Rungan Hulu	-	-	-
Rungan Barat	-	-	-
Sepang	-	-	1
Mihing Raya	-	-	-
Kurun	2	2	2
Tewah	1	1	1
Kahayan Hulu Utara	-	-	1
Damang Batu	-	-	-
Miri Manasa	-	-	-
Gunung Mas	4	5	7

Catatan/Note: ¹ Desa pada tabel ini termasuk Unit Permukiman Transmigrasi (UPT) yang masih dibina oleh kementerian terkait dan nagari di Kabupaten/Kota Sumatera Barat/Villages in this table include Transmigration Settlement Unit which is still fostered by the relevant ministries and the nagari in the Province of Sumatera Barat

Sumber/Source: BPS, Pendataan Potensi Desa (Podes)/BPS-Statistics Indonesia, Village Potential Data Collecting

Tabel
Table 4.2.2**Jumlah Tenaga Kesehatan Menurut Kecamatan di
Kabupaten Gunung Mas, 2020**
*Number of Medical Personnel by Subdistrict in Gunung Mas
Regency, 2020*

Kecamatan Subdistrict	Dokter¹ Doctor¹	Perawat Nurse	Bidan Midwife	Farmasi Pharma- ceutical	Ahli Gizi Nutritionist
(1)	(2)	(3)	(4)	(5)	(6)
Manuhing	3	61	28	2	2
Manuhing Raya	0	12	8	1	1
Rungan	1	22	19	1	1
Rungan Hulu	0	23	12	2	2
Rungan Barat	1	13	11	3	1
Sepang	1	22	12	1	1
Mihing Raya	1	25	12	1	1
Kurun	36	151	59	12	8
Tewah	3	34	21	1	1
Kahayan Hulu Utara	1	22	22	1	1
Damang Batu	2	17	13	3	1
Miri Manasa	2	19	13	3	3
Gunung Mas	51	421	230	31	23

Catatan/Note: ¹ Dokter dalam tabel ini termasuk dokter umum, dokter spesialis, dokter spesialis gigi, dan dokter gigi/Doctor in this table include general practitioner, medical specialist, dentist specialist, and dentist

Sumber/Source: Dinas Kesehatan Kabupaten Gunung Mas/Health Office of Gunung Mas Regency

Tabel 4.2.3 Jumlah Dokter Spesialis, Dokter Umum, dan Dokter Gigi Menurut Kecamatan di Kabupaten Gunung Mas, 2020
Number of Specialist Doctors, Generalist Doctor, and Dentist by in Gunung Mas Regency, 2020

Kecamatan Subdistrict	Dokter Umum General Practiti- oners	Dokter Gigi Dentist	Dokter Spesialis/Medical Specialist					Spesialis Gigi	Jumlah Total
			Kandu- ngan Obste- rician	Bedah Surgery	Anak Pedia- trician	Dalam Intern- ist	Lain- lain Others		
(1)	(2)	(3)	(4)	(5)	(6)	(7)	(8)	(9)	(10)
Manuhing	3	-	-	-	-	-	-	-	3
Manuhing Raya	-	-	-	-	-	-	-	-	-
Rungan	1	-	-	-	-	-	-	-	1
Rungan Hulu	-	-	-	-	-	-	-	-	-
Rungan Barat	1	-	-	-	-	-	-	-	1
Sepang	1	-	-	-	-	-	-	-	1
Mihing Raya	1	-	-	-	-	-	-	-	1
Kurun	23	1	2	2	1	2	5	-	36
Tewah	3	-	-	-	-	-	-	-	3
Kahayan Hulu Utara	1	-	-	-	-	-	-	-	1
Damang Batu	2	-	-	-	-	-	-	-	2
Miri Manasa	2	-	-	-	-	-	-	-	2
Gunung Mas	38	1	2	2	1	2	5	-	51

Sumber/Source: Dinas Kesehatan Kabupaten Gunung Mas/Health Office of Gunung Mas Regency

Tabel
Table 4.2.4

Jumlah Dokter Spesialis, Dokter Umum, dan Dokter Gigi Menurut Sarana Pelayanan Kesehatan di Kabupaten Gunung Mas, 2019 dan 2020
Number of Medical Specialist, General Practitioners, and Dentists by Health Facilities in Gunung Mas Regency, 2019 and 2020

Sarana Pelayanan Kesehatan <i>Health Facilities</i>	2019			2020		
	Dokter Spesialis <i>Medical Specialist</i>	Dokter Umum <i>General Practitioners</i>	Dokter Gigi <i>Dentist</i>	Dokter Spesialis <i>Medical Specialist</i>	Dokter Umum <i>General Practitioners</i>	Dokter Gigi <i>Dentist</i>
(1)	(2)	(3)	(4)	(5)	(6)	(7)
Puskesmas/ <i>Public Health Center</i>	-	20	-	-	24	-
Rumah Sakit/ <i>Hospital</i>	9	12	1	12	14	1
Jumlah/Total	9	32	1	12	38	1

Sumber/Source: Dinas Kesehatan Kabupaten Gunung Mas/*Health Office of Gunung Mas Regency*

Tabel
Table 4.2.5

Distribusi Persentase Wanita Berumur 15-49 Tahun yang Pernah Kawin dan Melahirkan Hidup dalam Dua Tahun Terakhir Menurut Penolong Persalinan di Kabupaten Gunung Mas, 2014-2020

Percentage Distribution of Ever Married Women Aged 15-49 Years Who Had Live Birth in The Two Years Preceding The Survey by Last Birth Attendance in Gunung Mas Regency, 2014-2020

Tahun Years	Penolong Persalinan/Last Birth Attendance				
	Dokter ¹ Doctor ¹	Bidan Midwife	Tenaga Kesehatan Lainnya ² Other Medical ²	Dukun Traditional Birth Attendant	Lainnya ³ Others ³
(1)	(2)	(3)	(4)	(5)	(6)
2014	NA	49,97	NA	38,21	NA
2015	6,15	61	-	32,85	-
2016	7,85	46,43	5,72	40	-
2017	NA	NA	NA	NA	NA
2018	12,51	69,68	0,00	16,87	0,93
2019	4,63	74,58	1,34	18,40	1,05
2020	16,43	54,57	3,12	25,89	-

Catatan/Note: ¹ Dokter kandungan dan dokter umum/*Obstetrician and general practice doctor*

² Perawat dan tenaga kesehatan lainnya (pada tahun 2018 dan 2019 tenaga kesehatan lainnya adalah perawat)/*Nurse and other medical personnel (in 2018 and 2019, other medical personnel is nurse)*

³ Termasuk tidak ada penolong persalinan/*Including not using a birth attender*

Sumber/Source: BPS, Survei Sosial Ekonomi Nasional (Susenas) Maret/BPS-Statistics Indonesia, National Socioeconomic Survey in March

Tabel
Table 4.2.6

Persentase Balita yang Pernah Mendapat Imunisasi Menurut Jenis Imunisasi dan Jenis Kelamin di Kabupaten Gunung Mas, 2020
Percentage of Children Under Five Years Old Who Received Immunization by Type of Immunization and Sex in Gunung Mas Regency, 2020

Jenis Imunisasi <i>Type of Immunization</i>	Jenis Kelamin/Sex		
	Laki-Laki <i>Male</i>	Perempuan <i>Female</i>	Jumlah <i>Total</i>
(1)	(2)	(3)	(4)
BCG/BCG	73,32	80,28	76,74
DPT 1/DPT 1	15,37	12,96	14,18
DPT 2/DPT 2	15,04	17,08	16,04
DPT 3+/DPT 3+	42,08	45,61	43,82
Polio 1/Polio 1	12,65	10,92	11,80
Polio 2/Polio 2	15,55	15,75	15,65
Polio 3+/Polio 3+	48,00	53,60	50,75
Campak/Morbili/Measles	45,84	60,14	52,87
Hepatitis B 1/Hepatitis B 1	20,67	20,86	20,77
Hepatitis B 2/Hepatitis B 2	13,25	15,87	14,54
Hepatitis B 3+/Hepatitis B 3+	44,20	29,80	42,04

Sumber/Source: BPS, Survei Sosial Ekonomi Nasional (Susenas) Maret/BPS-Statistics Indonesia, National Socioeconomic Survey in March

Tabel 4.2.7 **Persentase Penduduk yang Mempunyai Keluhan Kesehatan Selama Sebulan Terakhir Menurut Jenis Kelamin di Kabupaten Gunung Mas, 2014-2020**
Percentage of People Who Had Health Complaint During a Month Prior to The Survey by Sex in Gunung Mas Regency, 2014-2020

Kecamatan Subdistrict	Laki-Laki Male	Perempuan Female	Laki-Laki + Perempuan Male + Female
(1)	(2)	(3)	(4)
2014	NA	NA	21,33
2015	17,53	21,52	19,4
2016	22,23	23,19	22,68
2017	NA	NA	NA
2018	34,77	36,52	35,59
2019	25,30	25,54	25,41
2020	25,34	27,66	26,43

Sumber/Source: BPS, Survei Sosial Ekonomi Nasional (Susenas) Maret/BPS-Statistics Indonesia, National Socioeconomic Survey in March

Tabel
Table 4.2.8**Jumlah Kasus Penyakit Menurut Jenis Penyakit di
Kabupaten Gunung Mas, 2019 dan 2020**
*Number of Disease case by Type of Disease in Gunung Mas
Regency, 2019 and 2020*

Kecamatan Subdistrict	2019					
	Malaria (Suspek Malaria (Suspect)	TB Paru Tuberculosis	Pneumonia ¹ Pneumonia ¹	Kusta Leprosy	Tetanus Neonatorum Tetanus Neonatorum	Campak Measles
(1)	(2)	(3)	(4)	(5)	(6)	(7)
Manuhing	-	22	-	1	-	-
Manuhing Raya	-	4	-	1	-	-
Rungan	-	10	-	1	-	-
Rungan Hulu	-	2	-	-	-	-
Rungan Barat	1	5	-	-	-	-
Sepang	5	10	-	-	-	-
Mihing Raya	40	6	-	-	-	-
Kurun	-	86	4	2	-	-
Tewah	-	14	2	3	-	-
Kahayan Hulu Utara	-	14	3	3	-	-
Damang Batu	-	2	-	-	-	-
Miri Manasa	-	1	-	-	-	-
Gunung Mas	45	176	9	11	-	-

Lanjutan Tabel/Continued Table 4.2.8

Kecamatan Subdistrict	2019				
	Diare ² Diarrhea ²	Demam Berdarah Dengue (DBD) Hemorrhagic Fever	HIV/AIDS Kasus Baru ³ New Cases ³	Kasus Kumulatif Cumulative Cases	Infeksi Menular Seksual (IMS) Sexually Transmitted
(1)	(8)	(9)	(10)	(11)	(12)
Manuhing	65	3	-	-	-
Manuhing Raya	47	-	-	-	-
Rungan	58	7	-	-	-
Rungan Hulu	49	-	-	-	-
Rungan Barat	83	-	-	-	-
Sepang	62	12	2	-	-
Mihing Raya	51	1	1	-	1
Kurun	427	71	4	-	-
Tewah	177	2	-	-	-
Kahayan Hulu Utara	128	2	-	-	-
Damang Batu	42	-	-	-	-
Miri Manasa	127	-	-	-	-
Gunung Mas	1 316	98	7	-	1

Lanjutan Tabel/*Continued Table* 4.2.8

Kecamatan <i>Subdistrict</i>	2020					
	Malaria (Suspek Malaria (Suspect))	TB Paru <i>Tuberculosis</i>	Pneumonia ¹ <i>Pneumonia</i> ¹	Kusta <i>Leprosy</i>	Tetanus Neonatorum <i>Tetanus Neonatorum</i>	Campak <i>Measles</i>
(1)	(13)	(14)	(15)	(16)	(17)	(18)
Manuhing	-	18	-	-	-	-
Manuhing Raya	-	4	-	-	-	-
Rungan	-	3	-	1	-	-
Rungan Hulu	-	4	-	-	-	-
Rungan Barat	-	4	-	-	-	-
Sepang	2	5	-	-	-	-
Mihing Raya	20	9	-	-	-	-
Kurun	-	18	14	2	-	-
Tewah	-	9	1	-	-	-
Kahayan Hulu Utara	1	15	-	-	-	-
Damang Batu	-	0	-	-	-	-
Miri Manasa	-	3	-	-	-	-
Gunung Mas	23	92	14	3	-	-

Lanjutan Tabel/Continued Table 4.2.8

Kecamatan Subdistrict	2020			
	Diare ² Diarrhea ²	Demam Berdarah Dengue (DBD) Hemorrhagic Fever	HIV/AIDS	Infeksi Menular Seksual (IMS) Sexually Transmitted
(1)	(19)	(20)	(21)	(22)
Manuhing	184	11	-	-
Manuhing Raya	153	-	-	-
Rungan	219	-	-	-
Rungan Hulu	313	-	-	-
Rungan Barat	226	-	2	-
Sepang	239	2	1	-
Mihing Raya	345	4	-	-
Kurun	820	15	4	-
Tewah	313	5	-	-
Kahayan Hulu Utara	263	4	-	1
Damang Batu	119	-	-	-
Miri Manasa	93	-	-	-
Gunung Mas	3 287	41	7	1

Catatan/Note: ¹Pneumonia pada balita/*Pneumonia in children under five years old*

²Jumlah penderita diare yang dilayani di fasilitas kesehatan/*Number of diarrhea patients served in health facilities*

³Sampai dengan Desember 2019/*Up to December 2019*

Sumber/Source: Dinas Kesehatan Kabupaten Gunung Mas/*Health Office of Gunung Mas Regency*

Tabel 4.2.9
Table

Jumlah Rumah Sakit Umum, Rumah Sakit Khusus, Rumah Sakit/Rumah Bersalin, Puskesmas, Klinik/Balai Kesehatan, Posyandu, dan Polindes Menurut Kecamatan di Kabupaten Gunung Mas, 2019 dan 2020
Number of General Hospital, Special Hospital, Maternity Hospital and Public Health Center, Medical Clinic, Integrated Service Post, Village maternity Cottage by Subdistrict in Gunung Mas Regency, 2019 and 2020

Kecamatan Subdistrict	Rumah Sakit Umum General Hospital		Rumah Sakit Khusus Special Hospital	
	2019	2020	2019	2020
(1)	(2)	(3)	(4)	(5)
Manuhing	1	1	-	-
Manuhing Raya	-	-	-	-
Rungan	-	-	-	-
Rungan Hulu	-	-	-	-
Rungan Barat	-	-	-	-
Sepang	-	-	-	-
Mihing Raya	-	-	-	-
Kurun	1	1	-	-
Tewah	-	-	-	-
Kahayan Hulu Utara	-	-	-	-
Damang Batu	-	-	-	-
Miri Manasa	-	-	-	-
Gunung Mas	2	2	-	-

Lanjutan Tabel/Continued Table 4.2.9

Kecamatan Subdistrict	Rumah Sakit Bersalin/ Rumah Bersalin Maternity Hospital		Puskesmas Public Health Center		Klinik/Balai Kesehatan Medical Clinic	
	2019	2020	2019	2020	2019	2020
(1)	(6)	(7)	(8)	(9)	(10)	(11)
Manuhing	-	-	1	1	-	-
Manuhing Raya	-	-	1	1	-	-
Rungan	-	-	1	1	-	-
Rungan Hulu	-	-	2	2	-	-
Rungan Barat	-	-	1	1	-	-
Sepang	-	-	1	1	-	-
Mihing Raya	-	-	1	1	-	-
Kurun	-	-	3	3	-	-
Tewah	-	-	1	1	-	-
Kahayan Hulu Utara	-	-	1	1	-	-
Damang Batu	-	-	2	2	-	-
Miri Manasa	-	-	2	2	-	-
Gunung Mas	-	-	17	17	-	-

Lanjutan Tabel/*Continued Table* 4.2.9

Kecamatan Subdistrict	Posyandu Bayi <i>Integrated Service Post</i>		Posyandu Lansia <i>Integrated Service Post</i>		Poskesdes <i>Village Health center</i>		Pustu <i>Auxiliary Public Health Center</i>	
	2019	2020	2019	2020	2019	2020	2019	2020
(1)	(12)	(13)	(14)	(15)	(16)	(17)	(18)	(19)
Manuhing	13	12	-	12	4	4	6	6
Manuhing Raya	7	7	7	7	2	2	3	3
Rungan	19	17	-	7	8	8	1	1
Rungan Hulu	9	9	4	9	-	-	2	2
Rungan Barat	11	11	-	11	4	4	3	3
Sepang	7	7	-	7	5	5	2	2
Mihing Raya	7	7	-	6	4	4	1	1
Kurun	25	26	4	18	9	9	2	2
Tewah	16	20	-	16	8	8	6	6
Kahayan Hulu Utara	12	13	-	7	4	4	5	5
Damang Batu	8	8	-	8	2	2	1	1
Miri Manasa	16	11	-	11	1	1	3	3
Gunung Mas	150	148	15	119	51	51	35	35

Sumber/*Source*: Dinas Kesehatan Kabupaten Gunung Mas/*Health Office of Gunung Mas Regency*

Tabel
Table 4.2.10

Persentase Penduduk yang Mempunyai Keluhan Kesehatan dan Berobat Jalan Selama Sebulan Terakhir Menurut Jenis Kelamin di Kabupaten Gunung Mas, 2014-2020

Percentage of People Who Had Health Complaint and Had Outpatient During a Month Prior to the Survey by Sex in Gunung Mas Regency, 2014-2020

Tahun Years	Jenis Kelamin/Sex		
	Laki-Laki Male	Perempuan Female	Laki-Laki + Perempuan Male + Female
(1)	(2)	(3)	(4)
2014	NA	NA	50,28
2015	57,2	64,69	61,1
2016	33,56	39,18	36,25
2017	NA	NA	NA
2018	27,71	30,72	29,15
2019	21,56	25,16	23,25
2020	31,86	28,62	30,27

Sumber/Source: BPS, Survei Sosial Ekonomi Nasional (Susenas) Maret/BPS-Statistics Indonesia, National Socioeconomic Survey in March

Tabel
Table 4.2.11

Distribusi Persentase Penduduk yang Mempunyai Keluhan Kesehatan Selama Sebulan Terakhir dan Tidak Berobat Jalan Menurut Alasan Utama Tidak Berobat Jalan di Kabupaten Gunung Mas, 2016-2020
Percentage Distribution of People Who Had Health Complaint During a Month Prior to the Survey and Had Not Outpatient by Main Reason for not Outpatient in Gunung Mas Regency, 2016-2020

Alasan Utama Tidak Berobat Jalan Main Reason for Not Outpatient	2016	2017	2018	2019	2020
(1)	(2)	(3)	(4)	(5)	(6)
Tidak punya biaya berobat/ <i>No money for outpatient</i>	6,61	NA	3,12	1,98	1,02
Tidak ada biaya transport/ <i>No money for transportation</i>	0,76	NA	0,41	-	-
Tidak ada sarana transportasi/ <i>No transportation utilities</i>	0,40	NA	-	-	-
Waktu tunggu pelayanan lama/ <i>Long lay time for health services</i>	-	NA	-	1,01	-
Mengobati Sendiri/ <i>Self treatment</i>	48,23	NA	84,66	79,43	84,67
Tidak ada yang mendampingi/ <i>No accompanying</i>	-	NA	-	-	0,22
Merasa tidak perlu/ <i>Not necessary</i>	36,67	NA	11,41	17,58	14,09
Lainnya/ <i>Others</i>	7,33	NA	0,40	-	-
Jumlah/Total	100,00	NA	100,00	100,00	100,00

Sumber/Source: BPS, Survei Sosial Ekonomi Nasional (Susenas) Maret/BPS-Statistics Indonesia, National Socioeconomic Survey in March

Tabel 4.2.12 **Persentase Penduduk Usia 15 Tahun Ke Atas yang Merokok dalam Sebulan Terakhir Menurut Kelompok Umur di Kabupaten Gunung Mas, 2018-2020**
Percentage of People Aged 15 Years and Above Who are Smoking During a Month Prior to The Survey by Age Group in Gunung Mas Regency, 2018-2020

Kelompok Umur Age Group	2018	2019	2020
(1)	(2)	(3)	(4)
15-24	26,9	25,4	24,02
25-34	41,7	40,2	39,06
35-44	37,5	41,7	43,42
45-54	38,1	32,1	41,28
55-64	30,8	30,0	35,69
65+	38,9	24,1	30,28
Jumlah/Total		33,7	

Sumber/Source: BPS, Survei Sosial Ekonomi Nasional (Susenas) Maret/BPS-Statistics Indonesia, National Socioeconomic Survey in March

Tabel 4.2.13
Table

Persentase Penduduk yang Memiliki Jaminan Kesehatan Menurut Jenis Jaminan di Kabupaten Gunung Mas, 2019 dan 2020
Percentage of Population Who Has Health Insurance by Types of Health Insurance in Gunung Mas Regency, 2019 and 2020

Jenis Jaminan Kesehatan <i>Types of Health Insurance</i>		2020
(1)	(2)	
BPJS Kesehatan Penerima Bantuan Iuran (PBI)/ <i>BPJS Health Insurance for poor and near poor</i>		20,65
BPJS Kesehatan Non-Penerima Bantuan Iuran (Non-PBI)/ <i>Non-PBI BPJS Health</i>		29,26
Jamkesda/ <i>Regional Health Insurance</i>		-
Asuransi Swasta/ <i>Private Insurance</i>		0,17
Perusahaan/Kantor/ <i>Company/Office</i>		0,24

Sumber/Source: BPS, Survei Sosial Ekonomi Nasional (Susenas) Maret/BPS-Statistics Indonesia, National Socioeconomic Survey in March

Tabel 4.2.14 **Jumlah Kasus 10 Penyakit Terbanyak di Kabupaten Gunung Mas, 2020**
Table 4.2.14 **Number of Cases of The 10 Most Disease in Gunung Mas Regency, 2020**

Jenis Penyakit <i>Type of Disease</i>	2020
(1)	(2)
ISPA/ ARI	3 817
Hipertensi/ <i>Hipertention</i>	1 886
Gastritis	1 152
Obs. Febris (OF)	1 128
Penyakit pada Sistem Otot dan Jaringan Pengikat (Peny. Tulang Belakang, Radang Sendi, Termasuk Rheumatik)/ <i>Diseases of the Muscle System and Binding Tissues (Spinal Disease, Arthritis, Including Rheumatism)</i>	1 481
Kecelakaan Rudal Paksa/ <i>Forced Missile Accident</i>	461
Diare/ <i>Diarrhea</i>	685
Alergi/ <i>Alergy</i>	520
Gangguan Psikotik/ <i>Psychotic disorders</i>	246
Penyakit Lainnya/ <i>Other Diseases</i>	786
Jumlah/Total	12 162

Sumber/Source: Dinas Kesehatan Kabupaten Gunung Mas/Health Office of Gunung Mas Regency

Tabel
Table 4.2.15

Jumlah Bayi Lahir, Bayi Berat Badan Lahir Rendah (BBLR), dan Bergizi Kurang Menurut Kecamatan di Kabupaten Gunung Mas, 2019 dan 2020
Number of Births, Babies with Low Birth Weights (LBW), and Malnutrition by Type by Subdistrict in Gunung Mas Regency, 2019 and 2020

Kecamatan Subdistrict	2019		
	Bayi Lahir Births	Berat Bayi Lahir Rendah (BBLR) Low Birth Weights (LBW)	Gizi Kurang Malnutrition
(1)	(2)	(3)	(4)
Manuhing	183	1	35
Manuhing Raya	150	2	12
Rungan	237	7	60
Rungan Hulu	137	5	15
Rungan Barat	142	-	25
Sepang	162	10	29
Mihing Raya	135	-	28
Kurun	665	9	181
Tewah	486	2	152
Kahayan Hulu Utara	205	4	60
Damang Batu	97	1	25
Miri Manasa	102	2	20
Gunung Mas	2 701	43	642

Lanjutan Tabel/Continued Table 4.2.15

Kecamatan Subdistrict	2020		
	Bayi Lahir Births	Berat Bayi Lahir Rendah (BBLR) Low Birth Weights (LBW)	Gizi Kurang Malnutrition
(1)	(5)	(6)	(7)
Manuhing	186	0	59
Manuhing Raya	135	0	46
Rungan	237	6	115
Rungan Hulu	145	5	45
Rungan Barat	138	0	45
Sepang	162	3	55
Mihing Raya	133	0	54
Kurun	673	3	160
Tewah	466	1	81
Kahayan Hulu Utara	197	8	56
Damang Batu	97	2	70
Miri Manasa	95	1	14
Gunung Mas	2 664	29	800

Sumber/Source: Dinas Kesehatan Kabupaten Gunung Mas/Health Office of Gunung Mas Regency

Tabel
Table 4.2.16

Jumlah Kunjungan Wanita Hamil, Nifas/Menyusui, Bayi dan Anak Menurut Kecamatan di Kabupaten Gunung Mas, 2019 dan 2020
Number of Visited Pregnancy Woman, Brastfeeding, Baby and Children by Subdistrict in Gunung Mas Regency, 2019 and 2020

Kecamatan Subdistrict	2019			
	Wanita Hamil Pregnancy Woman	Nifas/ Menyusui Breastfeeding	Bayi Baby	Anak Child
(1)	(2)	(3)	(4)	(5)
Manuhing	204	179	169	495
Manuhing Raya	45	138	123	367
Rungan	251	236	214	656
Rungan Hulu	144	140	131	462
Rungan Barat	137	139	127	388
Sepang	177	163	151	456
Mihing Raya	145	136	123	377
Kurun	700	645	614	1 847
Tewah	462	430	431	1 639
Kahayan Hulu Utara	208	200	182	543
Damang Batu	100	100	87	261
Miri Manasa	104	93	87	287
Gunung Mas	2 677	2 599	2 439	7 778

Lanjutan Tabel/Continued Table 4.2.16

Kecamatan Subdistrict	2020			
	Wanita Hamil Pregnancy Woman	Nifas/ Menyusui Breastfeeding	Bayi Baby	Anak Child
(1)	(6)	(7)	(8)	(9)
Manuhing	182	178	164	411
Manuhing Raya	126	134	126	357
Rungan	210	215	200	489
Rungan Hulu	142	139	138	520
Rungan Barat	123	112	108	426
Sepang	154	158	153	454
Mihing Raya	133	147	108	399
Kurun	631	634	616	1345
Tewah	396	390	338	1399
Kahayan Hulu Utara	174	178	158	432
Damang Batu	100	91	83	254
Miri Manasa	91	75	75	300
Gunung Mas	2 462	2 451	2 267	6 786

Sumber/Source: Dinas Kesehatan Kabupaten Gunung Mas/Health Office of Gunung Mas Regency

Tabel
Table 4.2.17

Jumlah Persalinan Hidup dan Persalinan Mati Menurut Kecamatan di Kabupaten Gunung Mas, 2019 dan 2020
Number of Life Birth and Still Birth by Subdistrict in Gunung Mas Regency, 2019 and 2020

Kecamatan Subdistrict	2019			
	Persalinan Hidup Life Birth		Persalinan Mati Still Birth	
	Ibu Mother	Anak Child	Ibu Mother	Anak Child
(1)	(2)	(3)	(4)	(5)
Manuhing	184	183	-	2
Manuhing Raya	150	150	-	-
Rungan	238	237	-	1
Rungan Hulu	141	137	-	4
Rungan Barat	142	142	1	1
Sepang	163	162	-	1
Mihing Raya	140	135	2	5
Kurun	667	665	1	4
Tewah	487	486	-	2
Kahayan Hulu Utara	206	205	-	1
Damang Batu	100	97	-	3
Miri Manasa	104	102	-	2
Gunung Mas	2 722	2 701	4	26

Lanjutan Tabel/Continued Table 4.2.17

Kecamatan Subdistrict	2020			
	Persalinan Hidup Life Birth		Persalinan Mati Still Birth	
	Ibu Mother	Anak Child	Ibu Mother	Anak Child
(1)	(6)	(7)	(8)	(9)
Manuhing	180	180	-	-
Manuhing Raya	148	148	-	-
Rungan	230	229	-	1
Rungan Hulu	152	150	-	2
Rungan Barat	118	118	-	-
Sepang	170	167	-	3
Mihing Raya	147	147	2	3
Kurun	659	654	-	5
Tewah	395	393	-	2
Kahayan Hulu Utara	183	182	1	2
Damang Batu	100	100	-	-
Miri Manasa	95	91	-	4
Gunung Mas	2 577	2 559	3	22

Sumber/Source: Dinas Kesehatan Kabupaten Gunung Mas/Health Office of Gunung Mas Regency

Tabel
Table 4.2.18**Jumlah Klinik Keluarga Berencana (KKB) Menurut Kecamatan di Kabupaten Gunung Mas, 2019 dan 2020**
Number of Family Planning Clinics by Subdistrict in Gunung Mas Regency, 2019 and 2020

Kecamatan Subdistrict	Jumlah Klinik/Number of Clinics					
	Pemerintah State		Swasta Private		Jumlah Total	
	2019	2020	2019	2020	2019	2020
(1)	(2)	(3)	(4)	(5)	(6)	(7)
Manuhing	11	11	14	14	25	25
Manuhing Raya	7	7	6	6	13	13
Rungan	8	8	11	11	19	19
Rungan Hulu	8	6	2	2	10	8
Rungan Barat	10	10	2	2	12	12
Sepang	7	7	5	5	12	12
Mihing Raya	8	8	10	10	18	18
Kurun	19	19	22	22	41	41
Tewah	13	14	15	15	28	29
Kahayan Hulu Utara	7	7	9	9	16	16
Damang Batu	7	7	9	9	16	16
Miri Manasa	4	4	3	3	7	7
Gunung Mas	109	108	108	108	217	216

Sumber/Source: Dinas Pengendalian Penduduk, Keluarga Berencana, Pemberdayaan Perempuan dan Perlindungan Anak Kabupaten Gunung Mas/Population Control, Family Planning, Women Empowerment and Child Protection Office of Gunung Mas Regency

Tabel
Table 4.2.19

Jumlah Pasangan Usia Subur dan Peserta KB Aktif Menurut Kecamatan dan Jenis Alat Kontrasepsi di Kabupaten Gunung Mas, 2019 dan 2020
Number of Fertile Age Couples and Active Family Planning Participants by Type of Contraceptive in Gunung Mas Regency, 2019 and 2020

Kecamatan Subdistrict	Pasangan Usia Subur (PUS) Fertiled Age Couples		Jenis Alat Kontrasepsi/Type of Contraceptive			
			IUD		MOP	
	2019	2020	2019	2020	2019	2020
(1)	(2)	(3)	(4)	(5)	(6)	(7)
Manuhing	1 468	1 470	16	17	2	2
Manuhing Raya	1 235	896	6	1	-	0
Rungan	2 907	2 931	6	8	-	0
Rungan Hulu	1 424	2 061	1	1	-	0
Rungan Barat	1 110	1 728	-	1	-	0
Sepang	1 297	1 296	7	7	-	0
Mihing Raya	3 255	3 864	1	0	-	0
Kurun	4 417	6 172	84	24	4	4
Tewah	2 113	2 109	17	21	2	2
Kahayan Hulu Utara	1 286	1 043	-	0	1	1
Damang Batu	1 429	1 538	-	0	-	0
Miri Manasa	1 988	2 175	1	1	-	0
Gunung Mas	23 929	27 283	139	81	9	9

Lanjutan Tabel/*Continued Table* 4.2.19

Kecamatan <i>Subdistrict</i>	Jenis Alat Kontrasepsi/ <i>Type of Contraceptive</i>					
	MOW		Implan <i>Implant</i>		Suntik <i>Injecting</i>	
	2019	2020	2019	2020	2019	2020
(1)	(8)	(9)	(10)	(11)	(12)	(13)
Manuhing	20	21	120	166	775	771
Manuhing Raya	16	8	153	50	845	532
Rungan	8	24	430	420	1 314	1 330
Rungan Hulu	12	15	95	227	619	1 023
Rungan Barat	0	0	184	262	347	662
Sepang	27	28	111	110	933	855
Mihing Raya	0	0	107	125	1 862	2 603
Kurun	189	298	880	1 114	2 243	3 192
Tewah	10	10	63	73	1 011	1 021
Kahayan Hulu Utara	7	26	115	104	847	635
Damang Batu	8	8	60	97	1 174	1 228
Miri Manasa	0	0	50	59	1 118	1 274
Gunung Mas	297	438	2 368	2 807	13 088	15 126

Lanjutan Tabel/Continued Table 4.2.19

Kecamatan Subdistrict	Jenis Alat Kontrasepsi/Type of Contraceptive					
	Pil Pill		Kondom Condom		Jumlah Total	
	2019	2020	2019	2020	2019	2020
(1)	(14)	(15)	(16)	(17)	(18)	(19)
Manuhing	103	101	6	6	1 042	1 084
Manuhing Raya	59	46	17	0	1 096	637
Rungan	267	273	10	20	2 035	2 075
Rungan Hulu	324	40	10	0	1 061	1 306
Rungan Barat	124	164	9	4	664	1 093
Sepang	89	84	1	1	1 168	1 085
Mihing Raya	291	362	2	9	2 263	3 099
Kurun	370	604	119	160	3 889	5 396
Tewah	95	87	25	22	1 229	1 236
Kahayan Hulu Utara	50	17	1	17	1 021	800
Damang Batu	24	37	35	36	1 301	1 406
Miri Manasa	197	219	-	0	1 366	1 553
Gunung Mas	1 993	2 034	235	275	18 129	20 770

Sumber/Source: Dinas Pengendalian Penduduk, Keluarga Berencana, Pemberdayaan Perempuan dan Perlindungan Anak Kabupaten Gunung Mas/Population Control, Family Planning, Women Empowerment and Child Protection Office of Gunung Mas Regency

Tabel
Table 4.2.20

**Jumlah Peserta Keluarga Berencana Menurut Jalur
Pelayanan dan Kecamatan di Kabupaten Gunung Mas,
2019 dan 2020**
*Number of Family Planning Participants by Serviced Stripe
and Subdistrict in Gunung Mas Regency, 2019 and 2020*

Kecamatan Subdistrict	Akseptor Aktif/Active Acceptors				Akseptor Baru/New Acceptors			
	Target Target		Realisasi Realization		Target Target		Realisasi Realization	
	2019	2020	2019	2020	2019	2020	2019	2020
(1)	(2)	(3)	(4)	(5)	(6)	(7)	(8)	(9)
Manuhing	896	902	1 042	1 084	175	284	24	38
Manuhing Raya	754	948	1 096	637	147	239	27	8
Rungan	1 180	1 761	2 035	2 075	233	562	43	20
Rungan Hulu	1 008	918	1 061	1 306	197	275	115	135
Rungan Barat	661	574	664	1 093	128	215	26	36
Sepang	728	948	1 168	1 085	141	251	64	26
Mihing Raya	754	1 958	2 263	3 099	147	629	47	44
Kurun	3 694	3 366	3 889	5 396	726	854	497	486
Tewah	2 458	1 058	1 223	1 236	483	109	101	101
Kahayan Hulu Utara	893	883	1 021	800	174	249	87	50
Damang Batu	562	1 126	1 301	1 406	109	276	45	77
Miri Manasa	547	1 182	1 366	1 553	104	384	44	42
Gunung Mas	14 135	15 624	18 129	20 770	2 764	4 327	1 120	1 063

Sumber/Source: Dinas Pengendalian Penduduk, Keluarga Berencana, Pemberdayaan Perempuan dan Perlindungan Anak Kabupaten Gunung Mas/Population Control, Family Planning, Women Empowerment and Child Protection Office of Gunung Mas Regency

Tabel 4.2.21 Jumlah Peserta Program JKN-KIS di Kabupaten Gunung Mas, 2019-2020
Table *Number of Population Who Has Health Insurance in Gunung Mas Regency, 2019-2020*

Segmen Peserta <i>Participant Segment</i>	2019	2020
(1)	(2)	(3)
Penerima Bantuan Iuran (PBI)/Health Insurance for poor and near poor	60 524	59 604
PBI APBN	22 030	22 152
PBI APBD	38 494	37 452
Non Penerima Bantuan Iuran (PBI)/Non-Health Insurance for poor and near poor	43 421	45 099
PPU	23 697	24 688
PBPU/Mandiri	18 469	18 901
BP/Bukan Pekerja	1 255	1 510
Jumlah/Total	103 945	104 703

Sumber/Source: Badan Penyelenggara Jaminan Sosial (BPJS) Kesehatan Kabupaten Gunung Mas/Social Security Agency of Gunung Mas Regency

Tabel
Table 4.2.22

Jumlah Peserta Program JKN-KIS Segmen Penerima Bantuan Iuran (PBI) APN dan APBD Menurut Kecamatan di Kabupaten Gunung Mas, 2019-2020
Number of Population Who Has Health Insurance for Poor and Near Poor by Subdistrict in Gunung Mas Regency, 2019-2020

Kecamatan Subdistrict	2019	2020
(1)	(2)	(3)
Manuhing	3 668	4 886
Manuhing Raya	4 415	3 447
Rungan	9 812	6 174
Rungan Hulu	3 655	5 255
Rungan Barat	5 000	2 941
Sepang	2 949	3 638
Mihing Raya	2 962	2 897
Kurun	6 303	9 825
Tewah	2 942	9 728
Kahayan Hulu Utara	5 306	4 347
Damang Batu	3 628	3 555
Miri Manasa	9 884	2 911
Gunung Mas	60 524	59 604

Sumber/Source: Badan Penyelenggara Jaminan Sosial (BPJS) Kesehatan Kabupaten Gunung Mas/Social Security Agency of Gunung Mas Regency

4.3 PERUMAHAN DAN LINGKUNGAN HOUSING AND ENVIRONMENT

Tabel 4.3.1 **Distribusi Persentase Rumah Tangga Menurut Luas Lantai di Kabupaten Gunung Mas (m²), 2019-2020**
Table 4.3.1 **Percentage Distribution of Household by Floor Area in Gunung Mas Regency (m²), 2019-2020**

Luas Lantai (m ²) Floor Area (m ²)	2019	2020
(1)	(2)	(3)
≤ 19	2,50	1,82
20-49	43,82	46,89
50-99	41,62	40,36
100-149	9,18	7,03
150 +	2,89	3,89
Jumlah/Total	100,00	100,00

Sumber/Source: BPS, Survei Sosial Ekonomi Nasional (Susenas) Maret/BPS- Statistics Indonesia, National Socio-economic Survey in March

Tabel
Table 4.3.2**Distribusi Persentase Rumah Tangga Menurut Sumber Air Minum di Kabupaten Gunung Mas, 2019-2020**
Percentage Distribution of Household by Source of Drinking Water in Gunung Mas Regency, 2019-2020

Sumber Air Minum Source of Drinking Water	2019	2020
(1)	(2)	(3)
Leding ¹ /Piped Water ¹	4,10	3,98
Pompa/Pumped Water	18,34	17,14
Air Dalam Kemasan ² /Bottled Water ²	42,05	43,08
Sumur Terlindung/Protected Well	0,12	0,84
Sumur Tak Terlindung/Unprotected Well	0,37	0,14
Mata Air Terlindung/Protected Spring	4,67	0,45
Mata Air Tak Terlindungi/Unprotected Spring	8,85	0,66
Lainnya ³ /Others ³	21,50	33,72
Jumlah/Total	100,00	100,00

Catatan/Note: ¹Leding meteran dan leding eceran/Metered piped and retail piped tap

²Air kemasan bermerek dan air isi ulang/Branded bottled and total refill water

³Termasuk air permukaan (sungai/danau/waduk/kolam/irigasi) dan air hujan/Include surface water (rivers/lakes/dams/ponds/irrigation) and rainwater collection

Sumber/Source: BPS, Survei Sosial Ekonomi Nasional (Susenas) Maret/BPS- Statistics Indonesia, National Socio-economic Survey in March

Tabel 4.3.3 **Distribusi Persentase Rumah Tangga Menurut Sumber Penerangan di Kabupaten Gunung Mas, 2019-2020**
Table *Percentage Distribution of Household by Lighting Source in Gunung Mas Regency, 2019-2020*

Sumber Penerangan <i>Lighting Source</i>	2019	2020
(1)	(2)	(3)
Listrik PLN/ <i>State Electricity Company</i>	60,08	62,76
Listrik Non-PLN/ <i>Own Electricity Company</i>	35,13	31,28
Bukan Listrik/ <i>Non Electricity</i>	4,79	5,96
Jumlah/Total	100,00	100,00

Sumber/Source: BPS, Survei Sosial Ekonomi Nasional (Susenas) Maret/BPS- Statistics Indonesia, National Socio-economic Survey in March

Tabel
Table 4.3.4

**Distribusi Persentase Rumah Tangga Menurut
Penggunaan Fasilitas Tempat Buang Air Besar di
Kabupaten Gunung Mas, 2019 dan 2020**
*Percentage Distribution of Household by Type of Toilet
Facility Used by The Household in Gunung Mas Regency,
2019 and 2020*

Fasilitas Tempat Buang Air Besar <i>Type of Toilet Facility Used by The Household</i>	2019	2020
(1)	(2)	(3)
Sendiri/ <i>Not Shared</i>	83,94	83,68
Bersama/ <i>Shared</i>	6,96	8,81
MCK Umum/ <i>Public Facility</i>	4,37	7,51
Tidak Menggunakan/ <i>Not Using</i>	-	-
Tidak Ada/ <i>No Facility</i>	4,73	-
Jumlah/Total	100,00	100,00

Sumber/Source: BPS, Survei Sosial Ekonomi Nasional (Susenas) Maret/BPS- Statistics Indonesia, National Socio-economic Survey in March

Tabel 4.3.5 **Distribusi Persentase Rumah Tangga Menurut Bahan Bakar Utama untuk Memasak di Kabupaten Gunung Mas, 2019 dan 2020**
Percentage Distribution of Household by Type of Main Cooking Fuel in Gunung Mas Regency, 2019 and 2020

Bahan Bakar Utama Untuk Memasak Type of Main Cooking Fuel	2019	2020
(1)	(2)	(3)
Listrik/Electricity	0,44	-
Gas/Elpiji ¹ /Gas/LPG ¹	83,85	90,67
Minyak Tanah/Kerosene	3,06	2,03
Arang/Briket/Charcoal/Briquet	-	-
Kayu/Wood	12,65	7,31
Lainnya ² /Others ²	-	-
Jumlah/Total	100,00	100,00

Catatan/Note: ¹Elpiji 5,5 kg + elpiji 12 kg + elpiji 3 kg + gas kota/biogas/LPG 5,5 kg + LPG 12 kg + LPG 3 kg + natural gas/biogas

²Termasuk rumah tangga yang tidak memasak/Including households that do not cook

Sumber/Source: BPS, Survei Sosial Ekonomi Nasional (Susenas) Maret/BPS- Statistics Indonesia, National Socio-economic Survey in March

Tabel
Table 4.3.6

Distribusi Persentase Rumah Tangga Menurut Status Penguasaan Bangunan Tempat Tinggal di Kabupaten Gunung Mas, 2019 dan 2020
Percentage Distribution of Household by Dwelling Ownership Status in Gunung Mas Regency, 2019 and 2020

Status Penguasaan Bangunan Tempat Tinggal <i>Dwelling Ownership Status</i>	2019	2020
(1)	(2)	(3)
Milik Sendiri/ <i>Private</i>	77,84	78,44
Kontrak/Sewa/ <i>Lease/Rent</i>	4,06	6,54
Lainnya/ <i>Others</i>	18,10	15,02
Jumlah/Total	100,00	100,00

Sumber/*Source*: BPS, Survei Sosial Ekonomi Nasional (Susenas) Maret/BPS- *Statistics Indonesia, National Socio-economic Survey in March*

Tabel 4.3.7 **Distribusi Persentase Rumah Tangga Menurut Jenis Lantai Terluas di Kabupaten Gunung Mas, 2019 dan 2020**
Percentage Distribution of Household by Main Material of Dwelling Floor in Gunung Mas Regency, 2019 and 2020

Jenis Lantai Terluas Main Material of Dwelling Floor	2019	2020
(1)	(2)	(3)
Marmer/Granit/ Marble / Granite	-	-
Keramik/ Ceramics	12,40	16,04
Parket/Vinil/Karpet/ Parquet / Vinyl / Carpet	-	0,19
Ubin/Tegel/Teraso/ Tiles / Tiles / Terraces	1,53	2,07
Kayu/Papan/ Wood / Board	69,96	72,43
Semen/Bata merah Cement / Brick	16,11	9,27
Bambu/ Bamboo	-	-
Tanah/ Soil	-	-
Jumlah/Total	100,00	100,00

Sumber/Source: BPS, Survei Sosial Ekonomi Nasional (Susenas) Maret/BPS- Statistics Indonesia, National Socio-economic Survey in March

Tabel
Table 4.3.8

Persentase Rumah Tangga yang Memiliki Akses Terhadap Sumber Air Minum Bersih dan Sumber Air Minum Layak di Kabupaten Gunung Mas, 2014-2020
Percentage of Household by Cleaned Drinking Water and Improved Drinking Water in Gunung Mas Regency, 2014-2020

Tahun Years	Sumber Air Minum Bersih Cleaned Drinking Water	Sumber Air Minum Layak Improved Drinking Water
(1)	(2)	(3)
2014
2015	54,79	24,72
2016	51,65	21,46
2017	65,06	43,81
2018	62,07	22,35
2019	64,85	...
2020	60,67	55,14

Sumber/Source: BPS, Survei Sosial Ekonomi Nasional (Susenas) Maret/BPS- Statistics Indonesia, National Socio-economic Survey in March

Tabel
Table 4.3.9

Pelaksanaan Pendaftaran Tanah Sistematis Lengkap (PTSL) yang Dilaksanakan oleh Kantor Wilayah Badan Pertanahan Nasional di Kabupaten Gunung Mas, 2019 dan 2020
Number of PTSL Programme by Regional Office of National Land Agency in Gunung Mas Regency, 2019 and 2020

Kecamatan Subdistrict	Jumlah Desa Lokasi PTSL Number of Village Location of PTSL		Jumlah Surat Keputusan Number of Certificate	
	2019	2020	2019	2020
(1)	(2)	(3)	(4)	(5)
Manuhing	3	5	3	-
Manuhing Raya	4	-	4	-
Rungan	3	-	3	-
Rungan Hulu	-	-	-	-
Rungan Barat	-	-	-	-
Sepang	-	7	-	48
Mihing Raya	-	7	-	3
Kurun	3	12	3	19
Tewah	6	2	6	3
Kahayan Hulu Utara	-	-	-	-
Damang Batu	1	1	1	2
Miri Manasa	-	-	-	-
Gunung Mas	20	34	20	75

Sumber/Source: Badan Pertanahan Nasional Kabupaten Gunung Mas/National Land Agency of Gunung Mas Regency

Tabel
Table 4.3.10

Jumlah Surat Keputusan Pemerintah Mengenai Hak-Hak Atas Tanah Menurut Kecamatan di Kabupaten Gunung Mas, 2019 dan 2020
Number of Land-law Certificate of Government by Subdistrict in Gunung Mas Regency, 2019 and 2020

Kecamatan Subdistrict	Hak Milik Land Owner		Hak Guna Bangunan Land Poverty		Hak Pakai Landholder	
	2019	2020	2019	2020	2019	2020
(1)	(2)	(3)	(4)	(5)	(6)	(7)
Manuhing	3	2	-	-	-	-
Manuhing Raya	4	-	-	-	-	-
Rungan	3	-	-	-	-	-
Rungan Hulu	5	-	-	-	-	-
Rungan Barat	1	-	-	-	-	-
Sepang	-	42	-	2	-	16
Mihing Raya	-	1	4	1	-	2
Kurun	24	15	5	1	28	4
Tewah	19	9	-	1	-	1
Kahayan Hulu Utara	-	-	-	-	-	-
Damang Batu	-	1	-	-	-	1
Miri Manasa	-	-	-	-	-	-
Gunung Mas	59	70	9	5	28	24

Lanjutan Tabel/Continued Table 4.3.10

Kecamatan Subdistrict	Hak Guna Usaha Cultivation Rights		Hak Pengelolaan Management Rights		Wakaf Waqaf	
	2019	2020	2019	2020	2019	2020
(1)	(8)	(9)	(10)	(11)	(12)	(13)
Manuhing	-	1	-	-	-	-
Manuhing Raya	-	-	-	-	-	-
Rungan	-	1	-	-	-	-
Rungan Hulu	-	-	-	-	-	-
Rungan Barat	-	-	-	-	-	-
Sepang	-	-	-	-	-	-
Mihing Raya	-	-	-	-	-	-
Kurun	-	1	-	-	-	-
Tewah	-	-	-	-	-	-
Kahayan Hulu Utara	-	-	-	-	-	-
Damang Batu	-	-	-	-	-	-
Miri Manasa	-	-	-	-	-	-
Gunung Mas	-	3	-	-	-	-

Sumber/Source: Badan Pertanahan Nasional Kabupaten Gunung Mas/National Land Agency of Gunung Mas Regency

Tabel
Table 4.3.11

Luas Tanah Yang Telah Dilaksanakan Pemberian Hak Atas Tanah Menurut Jenisnya dan Kecamatan (m²) di Kabupaten Gunung Mas, 2019 dan 2020
Land Area Given Land-law by Type and Subdistrict (m²) in Gunung Mas Regency, 2019 and 2020

Kecamatan Subdistrict	Hak Milik Land Owner		Hak Guna Bangunan Land Poverty		Hak Pakai Landholder	
	2019	2020	2019	2020	2019	2020
(1)	(2)	(3)	(4)	(5)	(6)	(7)
Manuhing	1 013 562	-	-	-	-	185 459
Manuhing Raya	2 234 825	-	-	-	-	-
Rungan	889 053	-	-	-	-	49 480
Rungan Hulu	9 986	-	-	-	-	-
Rungan Barat	1 015	-	-	-	-	124 520
Sepang	-	2 277 308	-	782	-	45 943
Mihing Raya	-	1 106 308	65 216	1 420	-	34 652
Kurun	847 167	2 061 212	-	528	303 571	98 743
Tewah	7 158 106	-	-	-	-	-
Kahayan Hulu Utara	-	-	-	-	-	-
Damang Batu	862 980	-	-	-	-	-
Miri Manasa	-	-	-	-	-	-
Gunung Mas	13 016 694	5 444 828	65 216	2 730	303 571	538 797

Lanjutan Tabel/Continued Table 4.3.11

Kecamatan Subdistrict	Hak Guna Usaha Cultivation Rights		Hak Pengelolaan Management Rights		Wakaf Waqaf	
	2019	2020	2019	2020	2019	2020
(1)	(8)	(9)	(10)	(11)	(12)	(13)
Manuhing	-	-	-	-	-	-
Manuhing Raya	-	-	-	-	-	-
Rungan	-	-	-	-	-	-
Rungan Hulu	-	-	-	-	-	-
Rungan Barat	-	-	-	-	-	-
Sepang	-	-	-	-	-	-
Mihing Raya	-	-	-	-	-	-
Kurun	-	-	-	-	-	3 853
Tewah	-	-	-	-	-	-
Kahayan Hulu Utara	-	-	-	-	-	-
Damang Batu	-	-	-	-	-	-
Miri Manasa	-	-	-	-	-	-
Gunung Mas	-	-	-	-	-	3 853

Sumber/Source: Badan Pertanahan Nasional Kabupaten Gunung Mas/National Land Agency of Gunung Mas Regency

Tabel
Table 4.3.12

Jumlah Sertifikat Tanah yang Dikeluarkan Menurut Jenis Hak Atas Tanah dan Kecamatan di Kabupaten Gunung Mas, 2019 dan 2020
Number of Land Certificate Issued by Type and Subdistrict in Gunung Mas Regency, 2019 and 2020

Kecamatan Subdistrict	Hak Milik Land Owner		Hak Guna Bangunan Land Poverty		Hak Pakai Landholder	
	2019	2020	2019	2020	2019	2020
(1)	(2)	(3)	(4)	(5)	(6)	(7)
Manuhing	459	-	-	-	-	21
Manuhing Raya	992	-	-	-	-	-
Rungan	271	-	-	-	-	2
Rungan Hulu	5	-	-	-	-	-
Rungan Barat	1	-	-	-	-	12
Sepang	-	1 146	-	2	-	26
Mihing Raya	-	648	4	1	-	10
Kurun	412	905	5	1	28	15
Tewah	1 103	-	-	-	-	-
Kahayan Hulu Utara	-	-	-	-	-	-
Damang Batu	214	-	-	-	-	-
Miri Manasa	-	-	-	-	-	-
Gunung Mas	3 457	2 699	9	4	28	86

Lanjutan Tabel/Continued Table 4.4.12

Kecamatan Subdistrict	Hak Guna Usaha Cultivation Rights		Hak Pengelolaan Management Rights		Wakaf Waqaf	
	2019	2020	2019	2020	2019	2020
(1)	(8)	(9)	(10)	(11)	(12)	(13)
Manuhing	-	10	-	-	-	-
Manuhing Raya	-	-	-	-	-	-
Rungan	-	2	-	-	-	-
Rungan Hulu	-	-	-	-	-	-
Rungan Barat	-	-	-	-	-	-
Sepang	-	-	-	-	-	-
Mihing Raya	-	-	-	-	-	-
Kurun	-	9	-	-	-	1
Tewah	-	-	-	-	-	-
Kahayan Hulu Utara	-	-	-	-	-	-
Damang Batu	-	-	-	-	-	-
Miri Manasa	-	-	-	-	-	-
Gunung Mas	-	21	-	-	-	1

Sumber/Source: Badan Pertanahan Nasional Kabupaten Gunung Mas/National Land Agency of Gunung Mas Regency

4.4 KRIMINALITAS CRIME

Tabel
Table 4.4.1

Jumlah Tindak Pidana, Risiko Penduduk Terjadi Tindak Pidana per 100.000 Penduduk, Persentase Penyelesaian Tindak Pidana, dan Selang Waktu Terjadinya Tindak Pidana di Kabupaten Gunung Mas, 2015-2019
Number of Crime, Crime Rate per 100,000 Population, Percentage of Crime Clearance, and Time Interval of Crime Occurance in Gunung Mas Regency, 2015-2019

Tahun Year	Jumlah Tindak Pidana Number of Crime	Risiko Penduduk Terkena Tindak Pidana per 100.000 Penduduk Crime Rate per 100,000 Population	Persentase Penyelesaian Tindak Pidana Clearance Rate	Selang Waktu Terjadinya Tindak Pidana Crime Clock
(1)	(2)	(3)	(4)	(5)
2015	110	79,47	77,27	79'' 77'' 69'
2016	164	87,51	79,50	54'' 32'' 19'
2017	94	65,95	93,00	93'' 59'' 33'
2018	68	47,70	88,00	128'' 07'' 46'
2019	69	48,40	89,00	128'' 03'' 74'
2020	81	81,00	76,54	192'' 59'' 25'

Sumber/Source: Kantor Polres Gunung Mas/District Police Office of Gunung Mas Regency

Tabel 4.4.2 **Jumlah Tindak Pidana Menurut Kecamatan di Kabupaten Gunung Mas, 2016-2020**
Table **Number of Crime by Subdistrict in Gunung Mas Regency, 2016-2020**

Kecamatan Subdistrict	2016	2017	2018	2019	2020
(1)	(2)	(3)	(4)	(5)	(6)
Manuhing	12	3	6	6	9
Manuhing Raya	-	-	-	-	-
Rungan	26	12	5	9	3
Rungan Hulu	-	-	-	-	-
Rungan Barat	-	-	-	-	2
Sepang	10	5	3	7	6
Mihing Raya	-	-	-	-	1
Kurun	18	8	5	8	6
Tewah	17	8	8	5	8
Kahayan Hulu Utara	8	6	5	4	3
Damang Batu	-	-	-	-	1
Miri Manasa	-	-	-	-	-
Gunung Mas	91	42	32	39	39

Sumber/Source: Kantor Polres Gunung Mas/District Police Office of Gunung Mas Regency

Tabel
Table 4.4.3**Jumlah Penyelesaian Tindak Pidana Menurut Kecamatan di Kabupaten Gunung Mas, 2016-2020**
Number of Crime Clearance Rate by Subdistrict in Gunung Mas Regency, 2016-2020

Kecamatan Subdistrict	2016	2017	2018	2019	2020
(1)	(2)	(3)	(4)	(5)	(6)
Manuhing	9	3	3	5	9
Manuhing Raya	-	-	-	-	-
Rungan	14	12	9	6	3
Rungan Hulu	-	-	-	-	-
Rungan Barat	-	-	-	-	1
Sepang	6	5	4	3	5
Mihing Raya	-	-	-	-	-
Kurun	15	6	6	10	3
Tewah	10	8	4	7	4
Kahayan Hulu Utara	8	4	4	2	3
Damang Batu	-	-	-	-	1
Miri Manasa	-	-	-	-	-
Gunung Mas	62	38	30	33	29

Sumber/Source: Kantor Polres Gunung Mas/District Police Office of Gunung Mas Regency

Tabel 4.4.4 Data Pelanggaran Lalu Lintas di Kabupaten Gunung Mas, 2016-2020
Table *Violence of Traffic Data in Gunung Mas Regency, 2016-2020*

Kecamatan Subdistrict	2016	2017	2018	2019	2020
(1)	(2)	(3)	(4)	(5)	(6)
Jumlah/ Total	45	30	31	14	24
Selesai/ Closed	45	12	27	9	11
Mati Ditempat (MD)/ Dead in Place	18	11	12	11	14
Luka Berat (LB)/ Heavy Injury	1	2	-	-	-
Luka Ringan (LR)/ Light Injury	53	38	41	15	30
Kerugian Material (Kermat)/ Material Losses (Rp)	346 400 000	222 200 000	103 500 000	60 500 000	197 500 000

Sumber/Source: Kantor Polres Gunung Mas/District Police Office of Gunung Mas Regency

Tabel
Table 4.4.5

Jumlah Kejahatan/Pelanggaran Keamanan dan Ketertiban Menurut Jenis Tindak Pidana dan Penanganan di Kabupaten Gunung Mas, 2019 dan 2020
Number of Criminal/Violation Security and order By Criminal Offense and Care in Gunung Mas Regency, 2019 and 2020

Jenis Kejahatan Type of Criminal	2019		2020	
	JTP	STP	JTP	STP
(1)	(2)	(3)	(4)	(5)
Pembunuhan / Murder	2	4	1	-
Penganiayaan/ Persecution	5	4	7	5
Penganiayaan Luka Berat/ Severe Injury Abuse	2	1	1	1
Pencurian Kekerasan/ Violent Theft	2	-	-	1
Pencurian Pemberatan/ Theft of Weighting	2	1	2	1
Pencurian Biasa/ Theft	7	8	4	6
Pencurian atau Penipuan/ Theft or Fraud	-	-	-	-
Pencurian Ranmor/ Motorized Vehicle Theft	1	1	-	-
Senpi/ Firearms	1	1	2	1
Illegal Logging	1	-	1	2
Lingkungan Hidup/ Living Environment	3	2	1	1
Penipuan / Fraud	-	1	-	-
Penggelapan/ Embezzlement	3	2	1	1
Perjudian/ Gambling	-	-	1	1
Lalai Mengakibatkan MD/ Neglect Results in Death on The Spot	-	-	-	-
Laka Kerja/ Work accident	-	-	1	-
Sajam/ Sharp Weapon	2	3	2	1
Narkoba (Sabu-sabu)/ Drugs (shabu-shabu)	15	11	33	29

Lanjutan Tabel/Continued Table 4.4.5

Jenis Kejahatan <i>Type of Criminal</i>	2019		2020	
	JTP	STP	JTP	STP
(1)	(2)	(3)	(4)	(5)
UU Kesehatan/ <i>Health Act</i>	-	-	-	-
Penyerobotan Tanah/ <i>Land Grabbing</i>	-	-	-	-
Pengancaman dan rusak/ <i>Threatening and Damage</i>	-	-	-	-
Pengancaman dengan Pemerasan/ <i>Threats with Extortion</i>	1	1	1	-
Pengeroyokan/ <i>Beatings</i>	3	3	-	-
Pemerasan/ <i>Extortion</i>	-	-	-	-
Pengrusakan/ <i>Destruction</i>	1	1	1	-
Pencabulan/ <i>Sexual Abuse</i>	-	-	-	-
Persetubuhan/ <i>Intercourse</i>	-	-	-	-
Pengancaman/ <i>Threats</i>	-	-	1	1
Perzinahan/ <i>Adultery</i>	-	-	2	1
Uang Palsu/ <i>Counterfeit Money</i>	-	-	1	1
Pemalsuan/ <i>Counterfeiting</i>	-	-	1	-
Pemeriksaan/ <i>Rape</i>	-	-	1	1
Korupsi/ <i>Corruption</i>	1	-	2	1
IL Mining	3	4	-	-
KDRT/ <i>Domestic Violence</i>	2	-	4	1
Temu Mayat/ <i>Corpse Gathering</i>	3	1	5	2
Melarikan Perempuan dan Perbuatan Tidak Menyenangkan atau Perzinahan/ <i>Running Away Women and Unpleasant Acts or Adultery</i>	-	-	-	-
Penganiayaan dan Percobaan Perkosaan/ <i>Persecution and Rape Trial</i>	-	-	5	3

Lanjutan Tabel/*Continued Table* 4.4.5

Jenis Kejahatan <i>Type of Criminal</i>	2019		2020	
	JTP	STP	JTP	STP
(1)	(2)	(3)	(4)	(5)
UU Perlindungan Anak/ <i>Child Protection Act</i>	8	12	-	-
Penganiayaan dan Persetubuhan Anak di bawah Umur/ <i>Child Abuse and Copulation Underage</i>	-	-	-	-
BBM	-	-	-	-
Orang Tenggelam/ <i>Drowning People</i>	-	-	-	-
Penemuan Tengkorak Manusia/ <i>Discovery of the Human Skull</i>	-	-	-	-
Kebakaran/ <i>Fire</i>	1	-	-	1
Perbuatan Tidak Enak/ <i>Unpalatable Deeds</i>	-	-	-	-
Gantung Diri/ <i>Hanged Oneself</i>	-	-	-	-
Penyumpahan Anak/ <i>Child Slaughter</i>	-	-	-	-
Meninggal Diduga Keracunan Gas/ <i>Died Suspected of Gas Poisoning</i>	-	-	-	-
Pembakaran/ <i>Combustion</i>	-	-	-	-
Perdagangan/ <i>Trading</i>	-	-	-	-
Jumlah/Total	69	61	81	62

Sumber/*Source*: Kantor Polres Gunung Mas/*District Police Office of Gunung Mas Regency*

4.5 AGAMA DAN SOSIAL LAINNYA RELIGION AND OTHER SOCIAL AFFAIRS

Tabel 4.5.1 Jumlah Jemaah Haji yang Diberangkatkan¹ ke Tanah Suci Mekah Menurut Kecamatan di Kabupaten Gunung Mas, 2016-2020
Number of Hajj Pilgrims Departured¹ to the Holyhand of Mecca by Subdistrict in Gunung Mas Regency, 2016-2020

Kecamatan Subdistrict	2016			2017		
	Laki-Laki Male	Perempuan Female	Jumlah Total	Laki-Laki Male	Perempuan Female	Jumlah Total
(1)	(2)	(3)	(4)	(5)	(6)	(7)
Manuhing	-	-	-	-	-	-
Manuhing Raya	-	-	-	-	-	-
Rungan	-	-	-	-	-	-
Rungan Hulu	-	-	-	-	-	-
Rungan Barat	-	-	-	-	-	-
Sepang	-	-	-	-	-	-
Mihing Raya	-	-	-	-	-	-
Kurun	-	-	-	2	1	3
Tewah	-	-	-	-	-	-
Kahayan Hulu Utara	-	-	-	1	1	2
Damang Batu	-	-	-	-	-	-
Miri Manasa	-	-	-	-	-	-
Gunung Mas	-	-	-	3	2	5

Lanjutan Tabel/*Continued Table 4.5.1*

Kecamatan <i>Subdistrict</i>	2018			2019		
	Laki-Laki <i>Male</i>	Perempuan <i>Female</i>	Jumlah <i>Total</i>	Laki-Laki <i>Male</i>	Perempuan <i>Female</i>	Jumlah <i>Total</i>
(1)	(8)	(9)	(10)	(11)	(12)	(13)
Manuhing	-	-	-	-	-	-
Manuhing Raya	-	-	-	-	-	-
Rungan	-	-	-	-	-	-
Rungan Hulu	-	-	-	-	-	-
Rungan Barat	-	-	-	-	-	-
Sepang	-	-	-	-	-	-
Mihing Raya	-	-	-	-	-	-
Kurun	1	2	3	3	3	6
Tewah	-	-	-	-	-	-
Kahayan Hulu Utara	1	1	2	-	-	-
Damang Batu	-	-	-	-	-	-
Miri Manasa	-	-	-	-	-	-
Gunung Mas	2	3	5	3	3	6

Sumber/*Source*: Kementerian Agama Kabupaten Gunung Mas/*Ministry of Religious Affairs of Gunung Mas Regency*

Lanjutan Tabel/Continued Table 4.5.1

Kecamatan Subdistrict	2020		
	Laki-Laki Male	Perempuan Female	Jumlah Total
(1)	(14)	(15)	(16)
Manuhing	-	-	-
Manuhing Raya	-	-	-
Rungan	-	-	-
Rungan Hulu	-	-	-
Rungan Barat	-	-	-
Sepang	-	-	-
Mihing Raya	-	-	-
Kurun	-	-	-
Tewah	-	-	-
Kahayan Hulu Utara	-	-	-
Damang Batu	-	-	-
Miri Manasa	-	-	-
Gunung Mas	-	-	-

Sumber/Source: Kementerian Agama Kabupaten Gunung Mas/Ministry of Religious Affairs of Gunung Mas Regency

Tabel
Table 4.5.2**Nikah, Talak dan Cerai Menurut Kecamatan di Kabupaten Gunung Mas, 2018-2020**
Number of Marriages and Divorces by Subdistricts in Gunung Mas Regency, 2018-2020

Kecamatan Subdistrict	Nikah ^{1,2,3} Marriages ^{1,2,3}		
	2018	2019	2020
(1)	(2)	(3)	(4)
Manuhing	-	20	37
Manuhing Raya	-	-	-
Rungan	24	31	49
Rungan Hulu	-	-	-
Rungan Barat	-	-	-
Sepang	18	14	12
Mihing Raya	-	-	-
Kurun	46	66	67
Tewah	31	14	35
Kahayan Hulu Utara	6	5	6
Damang Batu	-	-	-
Miri Manasa	-	-	-
Gunung Mas	125	150	206

Lanjutan Tabel/Continued Table 4.5.2

Kecamatan Subdistrict	Talak dan Cerai ^{2,4} Divorces ^{2,4}								
	2018			2019			2020		
	Cerai Gugat Divorce	Cerai Talak Divorce by Talak	Jumlah Total	Cerai Gugat Divorce	Cerai Talak Divorce by Talak	Jumlah Total	Cerai Gugat Divorce	Cerai Talak Divorce by Talak	Jumlah Total
(1)	(5)	(6)	(7)	(8)	(9)	(10)	(11)	(12)	(13)
Manuhing	-	-	-	-	1	1	-	-	-
Manuhing Raya	-	-	-	-	-	-	-	-	-
Rungan	-	-	-	-	-	-	-	-	-
Rungan Hulu	-	-	-	-	-	-	-	-	-
Rungan Barat	-	-	-	-	-	-	-	-	-
Sepang	-	-	-	-	-	-	2	-	2
Mihing Raya	-	-	-	-	2	2	1	-	1
Kurun	-	-	-	3	11	14	10	7	17
Tewah	-	-	-	1	7	8	5	1	6
Kahayan Hulu Utara	-	-	-	-	1	1	-	1	1
Damang Batu	-	-	-	-	-	-	-	-	-
Miri Manasa	-	-	-	-	-	-	-	-	-
Gunung Mas	-	-	-	4	22	26	18	9	27

Lanjutan Tabel/*Continued Table 4.5.2*

Kecamatan Subdistrict	Rujuk ^{1,2,3} Reconciliation ^{1,2,3}		
	2018	2019	2020
(1)	(14)	(15)	(16)
Manuhing	-	-	-
Manuhing Raya	-	-	-
Rungan	-	-	-
Rungan Hulu	-	-	-
Rungan Barat	-	-	-
Sepang	-	-	-
Mihing Raya	-	-	-
Kurun	-	-	-
Tewah	-	-	-
Kahayan Hulu Utara	-	-	-
Damang Batu	-	-	-
Miri Manasa	-	-	-
Gunung Mas	-	-	-

Catatan/Note: ¹Termasuk bedolah (nikah di luar KUA)/Including registration conducted outside the Religious Affairs Office (KUA)

²Hanya untuk yang beragama Islam/Applies only for moslem

³Data masih bergabung dengan Pengadilan Agama Kapuas/The data were included in Kapuas Religious Court

Sumber/Source: ³Kementerian Agama Kabupaten Gunung Mas /Ministry of Religious Affairs of Gunung Mas Regency

⁴Pengadilan Agama Kuala Kurun per/Kuala Kurun Religious Court

Tabel
Table 4.5.3**Jumlah Perceraian Menurut Faktor Menurut Kecamatan di Kabupaten Gunung Mas, 2020**
Number of Divorces by Factors by Subdistrict in Gunung Mas Regency, 2020

Kecamatan Subdistrict	Zina Adultery	Mabuk Drunk	Madat Drug Abuse	Judi Gambling	Meninggal- kan Salah Satu Pihak Split Up	Dihukum Penjara Jail
(1)	(2)	(3)	(4)	(5)	(6)	(7)
Manuhing	-	-	-	-	-	-
Manuhing Raya	-	-	-	-	-	-
Rungan	-	-	-	-	-	-
Rungan Hulu	-	-	-	-	-	-
Rungan Barat	-	-	-	-	-	-
Sepang	-	-	-	-	-	-
Mihing Raya	-	-	-	-	-	-
Kurun	-	-	-	-	1	-
Tewah	-	-	-	-	-	-
Kahayan Hulu Utara	-	-	-	-	-	-
Damang Batu	-	-	-	-	-	-
Miri Manasa	-	-	-	-	-	-
Gunung Mas	-	-	-	-	1	-

Lanjutan Tabel/*Continued Table 4.5.3*

Kecamatan <i>Subdistrict</i>	Poligami <i>Polygamy</i>	Kekerasan Dalam Rumah Tangga <i>Domestic Violence</i>	Cacat Badan <i>Disability</i>	Perselisihan dan Pertengkaran Terus Menerus <i>Constant Disputes and Quarrel</i>
(1)	(8)	(9)	(10)	(11)
Manuhing	-	-	-	-
Manuhing Raya	-	-	-	-
Rungan	-	-	-	-
Rungan Hulu	-	-	-	-
Rungan Barat	-	-	-	-
Sepang	-	-	-	2
Mihing Raya	-	-	-	1
Kurun	-	-	-	13
Tewah	-	-	-	6
Kahayan Hulu Utara	-	-	-	1
Damang Batu	-	-	-	-
Miri Manasa	-	-	-	-
Gunung Mas	-	-	-	23

Lanjutan Tabel/Continued Table 4.5.3

Kecamatan Subdistrict	Kawin Paksa Forced Marriage	Murtad Apostate	Ekonomi Economy	Lain-lain Others	Jumlah Total
(1)	(12)	(13)	(14)	(15)	(16)
Manuhing	-	-	-	-	-
Manuhing Raya	-	-	-	-	-
Rungan	-	-	-	-	-
Rungan Hulu	-	-	-	-	-
Rungan Barat	-	-	-	-	-
Sepang	-	-	-	-	2
Mihing Raya	-	-	-	-	1
Kurun	1	1	1	-	17
Tewah	-	-	-	-	6
Kahayan Hulu Utara	-	-	-	-	1
Damang Batu	-	-	-	-	-
Miri Manasa	-	-	-	-	-
Gunung Mas	1	1	1	-	27

Sumber/Source: Pengadilan Agama Kuala Kurun per/Kuala Kurun Religious Court

Tabel
Table 4.5.4**Jumlah Penduduk Menurut Kecamatan dan Agama yang
Dianut di Kabupaten Gunung Mas, 2020**
*Population by Subdistrict and Religion in Gunung Mas
Regency, 2020*

Kecamatan Subdistrict	Islam Moslem	Protestan Protestant	Katolik Catholic	Hindu Hindu
(1)	(2)	(3)	(4)	(5)
Manuhing	4 361	5 260	505	1 282
Manuhing Raya	317	4 671	104	1 626
Rungan	3 441	6 456	325	2 271
Rungan Hulu	513	4 487	8	2 804
Rungan Barat	1 174	3 146	282	2 593
Sepang	1 522	6 599	178	637
Mihing Raya	690	5 843	80	1 289
Kurun	9 728	22 853	1 051	1 870
Tewah	5 083	16 370	183	1 316
Kahayan Hulu Utara	980	6 912	123	1 421
Damang Batu	132	3 833	81	1 407
Miri Manasa	135	3 346	23	883
Gunung Mas	28 076	89 776	2 943	19 399

Lanjutan Tabel/*Continued Table* 4.5.4

Kecamatan Subdistrict	Budha Buddha	Konghucu Konghucu	Lainnya Others	Jumlah Total
(1)	(6)	(7)	(8)	(9)
Manuhing	-	-	24	11 432
Manuhing Raya	-	-	12	6 730
Rungan	2	-	8	12 503
Rungan Hulu	1	-	3	7 816
Rungan Barat	0	-	15	7 210
Sepang	3	-	-	8 939
Mihing Raya	1	-	8	7 911
Kurun	1	-	6	35 509
Tewah	3	-	-	22 955
Kahayan Hulu Utara	1	-	-	9 437
Damang Batu	-	-	-	5 453
Miri Manasa	-	-	-	4 387
Gunung Mas	12	-	76	140 282

Sumber/*Source*: Kementerian Agama Kabupaten Gunung Mas/*Ministry of Religious Affairs of Gunung Mas Regency*

Tabel
Table 4.5.5

Jumlah Tokoh Agama Menurut Kecamatan dan Agama yang Dianut di Kabupaten Gunung Mas, 2020
Religious Figures by Subdistrict and Religion in Gunung Mas Regency, 2020

Kecamatan Subdistrict	Islam ¹ Islam ¹	Protestan ² Protestant ²	Katolik ³ Catholic ³	Hindu ⁴ Hindu ⁴	Budha ⁵ Buddhist ⁵	Konghucu ⁶ Konghucu ⁶
(1)	(2)	(3)	(4)	(5)	(6)	(7)
Manuhing	5	9	-	10	-	-
Manuhing Raya	1	2	-	3	-	-
Rungan	5	7	-	11	-	-
Rungan Hulu	3	3	-	24	-	-
Rungan Barat	4	-	-	11	-	-
Sepang	8	6	3	10	-	-
Mihing Raya	2	4	1	21	-	-
Kurun	15	23	5	9	-	-
Tewah	16	13	5	8	-	-
Kahayan Hulu Utara	5	6	-	11	-	-
Damang Batu	2	-	-	4	-	-
Miri Manasa	2	6	-	6	-	-
Gunung Mas	68	78	14	128	-	-

Catatan/Note: ¹ Kyai/tuan guru/habib/da'i/mubaligh, dll/Kyai/tuan guru/habib/da'i/mubaligh, etc

² Pendeta, dll/Pendeta, etc

³ Uskup/pastur/romo, dll/Uskup/pastur/romo, etc

⁴ Pandita/pinandita/empu, dll/Pandita/pinandita/empu, etc

⁵ Biku/Bikuni, dll/Biku/Bikuni, etc

⁶ Biku, dll/Biku, etc

Sumber/Source: Kementerian Agama Kabupaten Gunung Mas/Ministry of Religious Affairs of Gunung Mas Regency

Tabel 4.5.6 Jumlah Tempat Peribadatan Menurut Kecamatan di Kabupaten Gunung Mas, 2020
Table 4.5.6 Number of Places of Worship by Subdistrict and Religion in Gunung Mas Regency, 2020

Kecamatan Subdistrict	Masjid Mosque	Mushola Pray Room	Gereja Protestan Protestant Church	Gereja Katholik Catholic Church	Pura Temple	Vihara
(1)	(2)	(3)	(4)	(5)	(6)	(7)
Manuhing	10	2	14	1	4	-
Manuhing Raya	1	-	8	-	8	-
Rungan	4	3	15	1	9	-
Rungan Hulu	1	-	14	-	8	-
Rungan Barat	3	2	13	1	8	-
Sepang	4	-	15	3	6	-
Mihing Raya	2	-	17	1	7	-
Kurun	13	13	50	2	5	-
Tewah	4	8	38	3	5	-
Kahayan Hulu Utara	1	-	26	-	6	-
Damang Batu	1	-	13	1	6	-
Miri Manasa	1	-	16	-	5	-
Gunung Mas	45	28	239	13	77	-

Sumber/Source: Kementerian Agama Kabupaten Gunung Mas/Ministry of Religious Affairs of Gunung Mas Regency

Tabel
Table 4.5.7

**Jumlah Desa¹/Kelurahan yang Mengalami Bencana Alam²
Menurut Kecamatan di Kabupaten Gunung Mas, 2018-
2020**
*Number of Villages¹ that Had Natural Disaster² by
Subdistrict in Gunung Mas Regency, 2018-2020*

Kecamatan Subdistrict	Banjir/Flood		
	2018	2019	2020
(1)	(2)	(3)	(4)
Manuhing	5	1	1
Manuhing Raya	2	–	2
Rungan	4	4	10
Rungan Hulu	7	8	9
Rungan Barat	6	7	7
Sepang	4	6	4
Mihing Raya	1	4	6
Kurun	14	14	13
Tewah	12	11	13
Kahayan Hulu Utara	11	10	11
Damang Batu	7	6	5
Miri Manasa	2	–	1
Gunung Mas	75	71	82

Lanjutan Tabel/Continued Table 4.5.7

Kecamatan Subdistrict	Gempa Bumi/Earthquake		
	2018	2019	2020
(1)	(5)	(6)	(7)
Manuhing	-	-	-
Manuhing Raya	-	-	-
Rungan	-	-	-
Rungan Hulu	-	-	-
Rungan Barat	-	-	-
Sepang	-	-	-
Mihing Raya	-	-	-
Kurun	-	-	-
Tewah	-	-	-
Kahayan Hulu Utara	-	-	-
Damang Batu	-	-	-
Miri Manasa	-	-	-
Gunung Mas	-	-	-

Lanjutan Tabel/*Continued Table 4.5.7*

Kecamatan <i>Subdistrict</i>	Tanah Longsor/ <i>Landslide</i>		
	2018	2019	2020
(1)	(8)	(9)	(10)
Manuhing	-	-	-
Manuhing Raya	-	-	-
Rungan	-	-	-
Rungan Hulu	1	-	-
Rungan Barat	-	-	-
Sepang	-	-	-
Mihing Raya	-	-	-
Kurun	1	3	2
Tewah	-	1	1
Kahayan Hulu Utara	1	2	-
Damang Batu	-	-	-
Miri Manasa	-	-	-
Gunung Mas	3	6	3

Catatan/*Note*: ¹ Desa pada tabel ini termasuk Unit Permukiman Transmigrasi (UPT) yang masih dibina oleh kementerian terkait dan nagari di Provinsi Sumatera Barat/ *Villages in this table are included in Transmigration Settlement Unit which is still fostered by the relevant ministries and the nagari in the Province of Sumatera Barat*

Sumber/*Source*: ²Kejadian dalam setahun sebelum tahun pencacahan/ *Occurrence in the last one year before the enumeration year*
BPS, Pendataan Potensi Desa (Podes)/*BPS-Statistics Indonesia, Village Potential Data Collecting*

Tabel
Table 4.5.8**Jumlah Kejadian Bencana Alam Menurut Kecamatan di Kabupaten Gunung Mas, 2020**
Number of natural disaster events by Subdistrict in Gunung Mas Regency, 2020

Kecamatan Subdistrict	Gempa Bumi Earthquake	Letusan Gunung Api Volcanic Eruption	Tsunami Tsunami	Tanah Longsor Landslide	Banjir Floods	Banjir Bandang Flash Floods
(1)	(2)	(3)	(4)	(5)	(6)	(7)
Manuhing	-	-	-	-	-	-
Manuhing Raya	-	-	-	-	-	-
Rungan	-	-	-	-	-	-
Rungan Hulu	-	-	-	-	1	-
Rungan Barat	-	-	-	-	-	-
Sepang	-	-	-	-	-	-
Mihing Raya	-	-	-	-	1	-
Kurun	-	-	-	-	2	-
Tewah	-	-	-	1	2	-
Kahayan Hulu Utara	-	-	-	-	2	-
Damang Batu	-	-	-	-	2	-
Miri Manasa	-	-	-	-	2	-
Gunung Mas	-	-	-	1	12	-

Lanjutan Tabel/*Continued Table* 4.5.8

Kecamatan Subdistrict	Kekeringan Drought	Kebakaran Hutan dan Lahan Forest and Land Fires	Angin Puting Beliung Tornado	Gelombang Pasang Tidal Wave	Abrasi Abrasion	Kebakaran Rumah House Fires
(1)	(8)	(9)	(10)	(11)	(12)	(13)
Manuhing	-	-	-	-	-	-
Manuhing Raya	-	-	-	-	-	-
Rungan	-	-	-	-	-	-
Rungan Hulu	-	-	-	-	-	-
Rungan Barat	-	-	-	-	-	-
Sepang	-	-	-	-	-	-
Mihing Raya	-	-	-	-	-	-
Kurun	-	-	-	-	-	-
Tewah	-	-	-	-	-	-
Kahayan Hulu Utara	-	-	-	-	-	-
Damang Batu	-	-	-	-	-	-
Miri Manasa	-	-	-	-	-	-
Gunung Mas	-	-	-	-	-	-

Sumber/*Source*: Badan Penanggulangan Bencana Daerah/*National Agency for Disaster Management*

Tabel 4.5.9 **Jumlah Korban yang Diakibatkan Bencana Alam Menurut Kecamatan di Kabupaten Gunung Mas, 2020**
Table 4.5.9 **Number of Victims Due to Natural Disaster by Subdistrict in Gunung Mas Regency, 2020**

Kecamatan Subdistrict	Gempa Bumi/Earthquake		
	Meninggal dan Hilang Fatality and Missing	Luka-Luka Casualty	Terdampak dan Mengungsi Affected and Evacuated
(1)	(2)	(3)	(4)
Manuhing	-	-	-
Manuhing Raya	-	-	-
Rungan	-	-	-
Rungan Hulu	-	-	-
Rungan Barat	-	-	-
Sepang	-	-	-
Mihing Raya	-	-	-
Kurun	-	-	-
Tewah	-	-	-
Kahayan Hulu Utara	-	-	-
Damang Batu	-	-	-
Miri Manasa	-	-	-
Gunung Mas	-	-	-

Lanjutan Tabel/*Continued Table* 4.5.9

Kecamatan <i>Subdistrict</i>	Letusan Gunung Api/ <i>Volcanic Eruption</i>		
	Meninggal dan Hilang <i>Fatality and Missing</i>	Luka-Luka <i>Casualty</i>	Terdampak dan Mengungsi <i>Affected and Evacuated</i>
(1)	(5)	(6)	(7)
Manuhing	-	-	-
Manuhing Raya	-	-	-
Rungan	-	-	-
Rungan Hulu	-	-	-
Rungan Barat	-	-	-
Sepang	-	-	-
Mihing Raya	-	-	-
Kurun	-	-	-
Tewah	-	-	-
Kahayan Hulu Utara	-	-	-
Damang Batu	-	-	-
Miri Manasa	-	-	-
Gunung Mas	-	-	-

Lanjutan Tabel/Continued Table 4.5.9

Kecamatan <i>Subdistrict</i>	Tsunami/Tsunami		
	Meninggal dan Hilang <i>Fatality and Missing</i>	Luka-Luka <i>Casualty</i>	Terdampak dan Mengungsi <i>Affected and Evacuated</i>
(1)	(8)	(9)	(10)
Manuhing	-	-	-
Manuhing Raya	-	-	-
Rungan	-	-	-
Rungan Hulu	-	-	-
Rungan Barat	-	-	-
Sepang	-	-	-
Mihing Raya	-	-	-
Kurun	-	-	-
Tewah	-	-	-
Kahayan Hulu Utara	-	-	-
Damang Batu	-	-	-
Miri Manasa	-	-	-
Gunung Mas	-	-	-

Lanjutan Tabel/*Continued Table* 4.5.9

Kecamatan <i>Subdistrict</i>	Tanah Longsor/ <i>Landslide</i>		
	Meninggal dan Hilang <i>Fatality and Missing</i>	Luka-Luka <i>Casualty</i>	Terdampak dan Mengungsi <i>Affected and Evacuated</i>
(1)	(11)	(12)	(13)
Manuhing	-	-	-
Manuhing Raya	-	-	-
Rungan	-	-	-
Rungan Hulu	-	-	-
Rungan Barat	-	-	-
Sepang	-	-	-
Mihing Raya	-	-	-
Kurun	-	-	-
Tewah	-	-	-
Kahayan Hulu Utara	-	-	-
Damang Batu	-	-	-
Miri Manasa	-	-	-
Gunung Mas	-	-	-

Lanjutan Tabel/Continued Table 4.5.9

Kecamatan Subdistrict	Banjir/Floods		
	Meninggal dan Hilang Fatality and Missing	Luka-Luka Casualty	Terdampak dan Mengungsi Affected and Evacuated
(1)	(14)	(15)	(16)
Manuhing	-	-	-
Manuhing Raya	-	-	-
Rungan	-	-	-
Rungan Hulu	-	-	369
Rungan Barat	-	-	-
Sepang	-	-	-
Mihing Raya	-	-	68
Kurun	-	-	892
Tewah	-	-	3097
Kahayan Hulu Utara	-	-	115
Damang Batu	-	-	299
Miri Manasa	-	-	6
Gunung Mas	-	-	4 846

Lanjutan Tabel/*Continued Table* 4.5.9

Kecamatan <i>Subdistrict</i>	Banjir Bandang/ <i>Flash Floods</i>		
	Meninggal dan Hilang <i>Fatality and Missing</i>	Luka-Luka <i>Casualty</i>	Terdampak dan Mengungsi <i>Affected and Evacuated</i>
(1)	(17)	(18)	(19)
Manuhing	-	-	-
Manuhing Raya	-	-	-
Rungan	-	-	-
Rungan Hulu	-	-	-
Rungan Barat	-	-	-
Sepang	-	-	-
Mihing Raya	-	-	-
Kurun	-	-	-
Tewah	-	-	-
Kahayan Hulu Utara	-	-	-
Damang Batu	-	-	-
Miri Manasa	-	-	-
Gunung Mas	-	-	-

Lanjutan Tabel/Continued Table 4.5.9

Kecamatan <i>Subdistrict</i>	Kekeringan/Drought		
	Meninggal dan Hilang <i>Fatality and Missing</i>	Luka-Luka <i>Casualty</i>	Terdampak dan Mengungsi <i>Affected and Evacuated</i>
(1)	(20)	(21)	(22)
Manuhing	-	-	-
Manuhing Raya	-	-	-
Rungan	-	-	-
Rungan Hulu	-	-	-
Rungan Barat	-	-	-
Sepang	-	-	-
Mihing Raya	-	-	-
Kurun	-	-	-
Tewah	-	-	-
Kahayan Hulu Utara	-	-	-
Damang Batu	-	-	-
Miri Manasa	-	-	-
Gunung Mas	-	-	-

Lanjutan Tabel/*Continued Table* 4.5.9

Kecamatan <i>Subdistrict</i>	Kebakaran Hutan dan Lahan/ <i>Forest and Land Fires</i>		
	Meninggal dan Hilang <i>Fatality and Missing</i>	Luka-Luka <i>Casualty</i>	Terdampak dan Mengungsi <i>Affected and Evacuated</i>
(1)	(23)	(24)	(25)
Manuhing	-	-	-
Manuhing Raya	-	-	-
Rungan	-	-	-
Rungan Hulu	-	-	-
Rungan Barat	-	-	-
Sepang	-	-	-
Mihing Raya	-	-	-
Kurun	-	-	-
Tewah	-	-	-
Kahayan Hulu Utara	-	-	-
Damang Batu	-	-	-
Miri Manasa	-	-	-
Gunung Mas	-	-	-

Lanjutan Tabel/Continued Table 4.5.9

Kecamatan <i>Subdistrict</i>	Angin Puting Beliung/ <i>Tornado</i>		
	Meninggal dan Hilang <i>Fatality and Missing</i>	Luka-Luka <i>Casualty</i>	Terdampak dan Mengungsi <i>Affected and Evacuated</i>
(1)	(26)	(27)	(28)
Manuhing	-	-	-
Manuhing Raya	-	-	-
Rungan	-	-	-
Rungan Hulu	-	-	-
Rungan Barat	-	-	-
Sepang	-	-	-
Mihing Raya	-	-	-
Kurun	-	-	-
Tewah	-	-	-
Kahayan Hulu Utara	-	-	-
Damang Batu	-	-	-
Miri Manasa	-	-	-
Gunung Mas	-	-	-

Lanjutan Tabel/*Continued Table* 4.5.9

Kecamatan <i>Subdistrict</i>	Gelombang Pasang/ <i>Tidal Wave</i>		
	Meninggal dan Hilang <i>Fatality and Missing</i>	Luka-Luka <i>Casualty</i>	Terdampak dan Mengungsi <i>Affected and Evacuated</i>
(1)	(29)	(30)	(31)
Manuhing	-	-	-
Manuhing Raya	-	-	-
Rungan	-	-	-
Rungan Hulu	-	-	-
Rungan Barat	-	-	-
Sepang	-	-	-
Mihing Raya	-	-	-
Kurun	-	-	-
Tewah	-	-	-
Kahayan Hulu Utara	-	-	-
Damang Batu	-	-	-
Miri Manasa	-	-	-
Gunung Mas	-	-	-

Lanjutan Tabel/Continued Table 4.5.9

Kecamatan Subdistrict	Abrasi/Abrasion		
	Meninggal dan Hilang Fatality and Missing	Luka-Luka Casualty	Terdampak dan Mengungsi Affected and Evacuated
(1)	(32)	(33)	(34)
Manuhing	-	-	-
Manuhing Raya	-	-	-
Rungan	-	-	-
Rungan Hulu	-	-	-
Rungan Barat	-	-	-
Sepang	-	-	-
Mihing Raya	-	-	-
Kurun	-	-	-
Tewah	-	-	-
Kahayan Hulu Utara	-	-	-
Damang Batu	-	-	-
Miri Manasa	-	-	-
Gunung Mas	-	-	-

Lanjutan Tabel/*Continued Table* 4.5.9

Kecamatan <i>Subdistrict</i>	Kebakaran/ <i>House Fire</i>		
	Meninggal dan Hilang <i>Fatality and Missing</i>	Luka-Luka <i>Casualty</i>	Terdampak dan Mengungsi <i>Affected and Evacuated</i>
(1)	(34)	(35)	(36)
Manuhing	-	-	-
Manuhing Raya	-	-	-
Rungan	-	-	-
Rungan Hulu	-	-	-
Rungan Barat	-	-	-
Sepang	-	-	-
Mihing Raya	-	-	-
Kurun	-	-	-
Tewah	-	-	-
Kahayan Hulu Utara	-	-	-
Damang Batu	-	-	-
Miri Manasa	-	-	-
Gunung Mas	-	-	-

Sumber/*Source*: Badan Penanggulangan Bencana Daerah/*National Agency for Disaster Management*

Tabel 4.5.10 **Jumlah Penerima Bantuan (Kepala Keluarga) dan Anggaran Bantuan Sosial Pangan Menurut Kecamatan di Kabupaten Gunung Mas, Januari-Maret 2020**
Number of Aid Recipients (Head of Household) and Food Social Assistance Budget by Subdistrict in Gunung Mas Regency, January-March 2020

Kecamatan Subdistrict	Jumlah Penerima Bantuan (Kepala Keluarga) Number of Beneficiaries (head of household)		Jumlah Anggaran (rupiah) Budget Amount (thousand)	
	Rencana Planning	Realisasi Realization	Rencana Planning	Realisasi Realization
(1)	(2)	(3)	(4)	(5)
Manuhing	215	215	96 750 000	96 750 000
Manuhing Raya	213	213	95 850 000	95 850 000
Rungan	117	117	52 650 000	52 650 000
Rungan Hulu	140	140	63 000 000	63 000 000
Rungan Barat	130	130	58 500 000	58 500 000
Sepang	149	149	67 050 000	67 050 000
Mihing Raya	74	74	33 300 000	33 300 000
Kurun	313	313	140 850 000	140 850 000
Tewah	463	463	208 350 000	208 350 000
Kahayan Hulu Utara	297	297	133 650 000	133 650 000
Damang Batu	80	80	36 000 000	36 000 000
Miri Manasa	143	143	64 350 000	64 350 000
Gunung Mas	2 334	2 334	1 050 300 000	1 050 300 000

Sumber/Source: Dinas Sosial Kabupaten Gunung Mas/Social Office of Gunung Mas Regency

Tabel
Table 4.5.11

Jumlah Penerima Bantuan (Kepala Keluarga) dan Anggaran Bantuan Sosial Pangan Menurut Kecamatan di Kabupaten Gunung Mas, April-Desember 2020
Number of Aid Recipients (Head of Household) and Food Social Assistance Budget by Subdistrict in Gunung Mas Regency, April-December 2020

Kecamatan Subdistrict	Jumlah Penerima Bantuan (Kepala Keluarga) Number of Beneficiaries (head of household)		Jumlah Anggaran (rupiah) Budget Amount (thousand)	
	Rencana Planning	Realisasi Realization	Rencana Planning	Realisasi Realization
(1)	(2)	(3)	(4)	(5)
Manuhing	217	217	390 600 000	390 600 000
Manuhing Raya	218	218	392 400 000	392 400 000
Rungan	138	138	761 760 000	761 760 000
Rungan Hulu	152	152	273 600 000	273 600 000
Rungan Barat	132	132	237 600 000	237 600 000
Sepang	149	149	268 200 000	268 200 000
Mihing Raya	80	80	144 000 000	144 000 000
Kurun	316	316	568 800 000	568 800 000
Tewah	464	464	835 200 000	835 200 000
Kahayan Hulu Utara	313	313	563 400 000	563 400 000
Damang Batu	84	84	151 200 000	151 200 000
Miri Manasa	149	149	268 200 000	268 200 000
Gunung Mas	2 412	2 412	4 854 960 000	4 854 960 000

Catatan/Note: 273 penerima bantuan gagal buka rekening kolektif di Bank Rakyat Indonesia

Sumber/Source: Dinas Sosial Kabupaten Gunung Mas/Social Office of Gunung Mas Regency Kementerian Sosial, Data Bantuan Sosial, data dikutip dari <https://databansos.kemsos.go.id/2 Juli 2019>

Tabel 4.5.12 **Jumlah Kantor Polisi Menurut Kecamatan di Gunung Mas, 2019 dan 2020**
Table 4.5.12 **Number of Police Office by Subdistrict in Gunung Mas Regency, 2019 and 2020**

Kecamatan Subdistrict	Polsek/Polsekta Sector		Pos Polisi Police Post	
	2019	2020	2019	2020
(1)	(2)	(3)	(4)	(5)
Manuhing	1	1	-	2
Manuhing Raya	-	-	-	-
Rungan	1	1	-	-
Rungan Hulu	-	-	-	-
Rungan Barat	-	-	-	-
Sepang	1	1	1	1
Mihing Raya	-	-	1	1
Kurun	1	1	1	-
Tewah	1	1	-	-
Kahayan Hulu Utara	1	1	-	-
Damang Batu	-	-	-	-
Miri Manasa	-	-	-	-
Gunung Mas	6	6	3	4

Sumber/Source: Kantor Kepolisian Resort Kabupaten Gunung Mas/Resort Police Office Gunung Mas Regency

Tabel 4.5.13 Jumlah Organisasi Pemuda Menurut Jenis Organisasinya di Kabupaten Gunung Mas, 2019 dan 2020
Number of Youth Organization by Kind of Organizations in Gunung Mas Regency, 2019 and 2020

Jenis Organisasi <i>Kind of Organization</i>	2019	2020
(1)	(2)	(3)
1. KNPI	1	1
2. AMPI	-	-
3. PPI	1	-
4. IPNU	-	-
5. Pemuda Anshor	-	-
6. Pemuda Katolik	-	-
7. Pramuka	67	67
8. PMR	-	-
9. Karang Taruna	16	16
10. HMI	-	-
11. GMKI	-	-
12. HIPMI	-	-
13. IPPNU	-	-
14. PMII	-	-
15. Pemuda Pancasila	1	1
16. Pemuda Muslimin	-	-
17. Pemuda Demokrat	-	-
18. Pemuda Panca Marga	-	-
19. Pemuda Muhammadiyah	-	-
20. FKPPi	-	-
Jumlah/Total	86	85

Sumber/Source: Dinas Pendidikan, Kepemudaan dan Olahraga Kabupaten Gunung Mas/Education, Youth and Sport Office of Gunung Mas Regency

Tabel 4.5.14 Jumlah Fasilitas Olahraga Menurut Kecamatan dan Jenis Fasilitas di Kabupaten Gunung Mas, 2020
Number of Sport Facility by Subdistrict and Kind of Facilities in Gunung Mas Regency, 2020

Kecamatan Subdistrict	Stadion Olahraga	Gedung Olahraga Gymnasium	Lapangan Sepak Bola Football Field	Lapangan Basket Basketball Field
(1)	(2)	(3)	(4)	(5)
Manuhing	-	-	6	-
Manuhing Raya	-	1	2	-
Rungan	-	-	4	1
Rungan Hulu	-	-	-	-
Rungan Barat	-	-	-	-
Sepang	-	-	4	-
Mihing Raya	-	-	1	-
Kurun	1	-	13	1
Tewah	-	-	4	1
Kahayan Hulu Utara	-	-	3	1
Damang Batu	-	-	-	-
Miri Manasa	-	-	1	-
Gunung Mas	1	1	38	4

Lanjutan Tabel/*Continued Table* 4.5.14

Kecamatan <i>Subdistrikt</i>	Lapangan Bulutangkis <i>Badminton</i>	Lapangan Futsal	Lapangan Voli <i>Volleyball Court</i>	Bilyard	Sirkuit Motor <i>Motor Circuit</i>
(1)	(6)	(7)	(8)	(9)	(10)
Manuhing	7	-	6	1	-
Manuhing Raya	5	-	2	5	-
Rungan	11	-	4	4	-
Rungan Hulu	3	-	-	2	-
Rungan Barat	5	-	-	7	-
Sepang	5	-	4	5	-
Mihing Raya	11	-	1	9	-
Kurun	7	1	13	11	1
Tewah	5	-	4	8	-
Kahayan Hulu Utara	2	-	3	-	-
Damang Batu	3	-	-	6	-
Miri Manasa	-	-	1	-	-
Gunung Mas	64	1	38	58	1

Lanjutan Tabel/Continued Table 4.5.14

Kecamatan <i>Subdistrikt</i>	Lapangan Tenis <i>Tennis Court</i>	Tenis Meja	Pusat Kebugaran	Panjat Tebing	Bela Diri
(1)	(11)	(12)	(13)	(14)	(15)
Manuhing	-	5	-	-	1
Manuhing Raya	-	1	-	-	-
Rungan	-	5	-	-	1
Rungan Hulu	-	-	-	-	-
Rungan Barat	-	1	-	-	-
Sepang	-	1	-	-	1
Mihing Raya	-	2	-	-	-
Kurun	2	6	1	1	-
Tewah	-	5	-	-	2
Kahayan Hulu Utara	-	2	-	-	-
Damang Batu	-	1	-	-	-
Miri Manasa	-	4	-	-	1
Gunung Mas	2	33	1	1	6

Sumber/Source: Dinas Pendidikan, Kepemudaan dan Olahraga Kabupaten Gunung Mas/Education, Youth and Sport Office of Gunung Mas Regency

4.6 KEMISKINAN POVERTY

Tabel 4.6.1 Garis Kemiskinan, Jumlah, dan Persentase Penduduk Miskin di Kabupaten Gunung Mas, 2011-2020
Poverty Line, Number, and Percentage of Poor People in Gunung Mas Regency, 2011-2020

Tahun ¹ Year ¹	Garis Kemiskinan (rupiah/kapita/bulan) <i>Poverty Line</i> (rupiah/capita/month)	Jumlah Penduduk Miskin (ribu) <i>Number of Poor People</i> (thousand)	Persentase Penduduk Miskin <i>Percentage of Poor</i> <i>People</i>
(1)	(2)	(3)	(4)
2011	263 356	7,05	7,12
2012	288 794	6,75	6,56
2013	317 979	7,28	6,90
2014	341 141	7,24	6,70
2015	356 866	6,75	6,17
2016	365 198	6,55	5,85
2017	388 415	6,67	5,83
2018	388 964	5,96	5,10
2019	403 045	5,86	4,91
2020	438 881	5,78	4,75

Catatan/Note: ¹ Referensi waktu adalah Maret/*Time Reference applied is March*

Sumber/Source: BPS, Survei Sosial Ekonomi Nasional (Susenas)/BPS- Statistics Indonesia, National Socioeconomic Survey

Tabel 4.6.2 **Indeks Kedalaman Kemiskinan dan Indeks Keparahan Kemiskinan di Kabupaten Gunung Mas, 2011-2020**
Table 4.6.2 **Poverty Gap Index and Poverty Severity Index in Gunung Mas Regency, 2011-2020**

Tahun ¹ Year ¹	Indeks Kedalaman Kemiskinan Poverty Gap Index	Indeks Keparahan Kemiskinan Poverty Severity Index
(1)	(2)	(3)
2011	0,91	0,19
2012	1,34	0,59
2013	0,83	0,13
2014	0,56	0,07
2015	1,10	0,31
2016	0,60	0,13
2017	0,72	0,12
2018	0,87	0,24
2019	0,99	0,26
2020	0,75	0,21

Catatan/Note: ¹ Referensi waktu adalah Maret/Time Reference applied is March

Sumber/Source: BPS, Survei Sosial Ekonomi Nasional (Susenas)/BPS- Statistics Indonesia, National Socioeconomic Survey

Tabel
Table 4.6.3

**Capaian Indeks Pembangunan Manusia dan Indikator
Pendukungnya di Kabupaten Gunung Mas , 2016-
2020**
*Performance of Indicators Human Development Index
and Supporters Indicator in Gunung Mas Regency, 2016-
2020*

Indikator Indicator	2016	2017	2018	2019	2020
(1)	(2)	(3)	(4)	(5)	(6)
Umur Harapan Hidup/ <i>Life Expectancy</i>	70,02	70,15	70,24	70,23	70,4
Harapan Lama Sekolah/ <i>Expected Years of Schooling</i>	11,74	11,75	11,76	11,77	11,78
Rata-rata Lama Sekolah/ <i>Mean Years of Schooling</i>	8,94	8,96	8,97	9,03	9,14
Pengeluaran Per Kapita/ <i>Expenditure per Capita</i>	10 155	10 276	10 504	10 822	10 793
IPM/HDI	69,73	69,95	70,23	70,65	70,81

Sumber/Source: BPS, Survei Sosial Ekonomi Nasional (Susenas) Maret/BPS- Statistics Indonesia, National Socioeconomic Survey in March

5

**PERTANIAN, KEHUTANAN, PETERNAKAN,
DAN PERIKANAN
ALGICULTURE, FORSETRY, LIVESTOCK
AND FISHERY**



Produksi Telur Unggas
Production of Eggs



**Produksi Telur Ayam
Kampung mengalami
pertumbuhan 33,26%
dibanding 2019**

*Number of Native Chicken Eggs
Production increased 33.26%
compared to previous year*



**Produksi Telur Ayam
Petelur mengalami
pertumbuhan 3,51%
dibanding 2019**

*Number of Layer Eggs
Production increased 3.51%
compared to previous year*

2020

39.712

Ayam Kampung
Native Chicken

15.986

Ayam Petelur
Layer

18.231

Itik
Duck

-

Puyuh
Bustard

29.801

2019

16.547

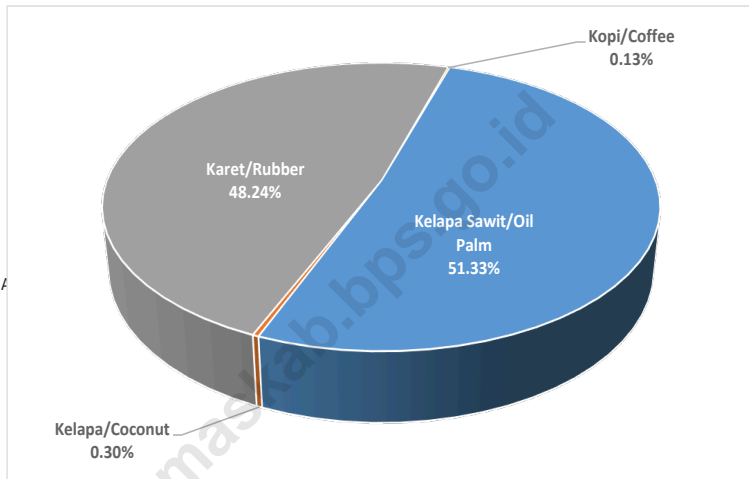
18.541

3.792



Gambar 5.1
Figures

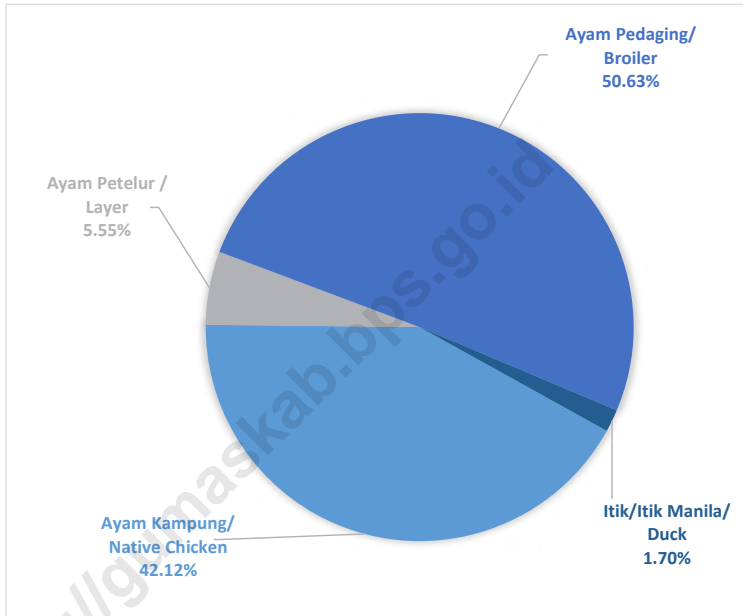
Persentase Luas Areal Tanaman Perkebunan di Kabupaten Gunung Mas (persen), 2020
Percentage of Planted Area of Estate Crops in Gunung Mas Regency (percent), 2020



Sumber/Source: Dinas Pertanian Kabupaten Gunung Mas/Agriculture Office of Gunung Mas Regency

Gambar 5.2
Figures

Persentase Produksi Daging Unggas di Kabupaten Gunung Mas (persen), 2020
Percentage of Production of Meat in Gunung Mas Regency (percent), 2020



Sumber/Source: Dinas Pertanian Kabupaten Gunung Mas/Agriculture Office of Gunung Mas Regency

PENJELASAN TEKNIS

1. **Lahan sawah** adalah lahan pertanian yang berpetak-petak dan dibatasi oleh pematang (galengan), saluran untuk menahan/ menyalurkan air, yang biasanya ditanami padi sawah tanpa memandang dari mana diperoleh atau status lahan tersebut. Lahan yang dimaksud termasuk lahan yang terdaftar di Pajak Bumi Bangunan, luran Pembangunan Daerah, lahan bengkok, lahan serobotan, lahan rawa yang ditanami padi dan lahan bekas tanaman tahunan yang telah dijadikan sawah, baik yang ditanami padi, palawija atau tanaman semusim lainnya.
2. **Tegal/Kebun** adalah lahan pertanian bukan sawah (lahan kering) yang ditanami tanaman semusim atau tahunan dan terpisah dengan halaman sekitar rumah serta penggunaannya tidak berpindah pindah.
3. **Ladang/Huma** adalah lahan pertanian bukan sawah (lahan kering) yang biasanya ditanami tanaman semusim dan penggunaannya hanya semusim atau dua musim, kemudian akan ditinggalkan bila sudah tidak subur lagi (berpindah-pindah). Kemungkinan lahan ini beberapa tahun kemudian akan dikerjakan kembali jika sudah subur.
4. **Lahan yang sementara tidak diusahakan** adalah lahan yang

TECHNICAL NOTES

1. **Wetland** is agricultural land that separated by small dykes to resist water, where the main crop is usually wetland paddy without considering where it is got from or the status of the land. It includes the land that is registered at land income tax office, regional development contribution, 'bengkok' land, illegal ownership, swamps for rice cultivation, and annual crop land mark that has been used as rice field, which are both planted with paddy, secondary crops or the other seasonal crops.
2. **Dry field/Garden** is an dryland (unirrigated land) which is planted with seasonal or annual crops and separately from the yard around the house without shifting.
3. **Unirrigated agricultural field /Shifting cultivation land** is dryland (unirrigated land) that usually is cultivated for seasonal crops and utilized only for one or two seasons, then it will be left when it is not fertile (shifting). Maybe, this land will be used again in a few years if it has been fertile.
4. **Temporarily unused land is land** that is regularly used but

biasanya diusahakan tetapi untuk sementara (lebih dari 1 (satu) tahun tetapi kurang dari atau sama dengan 2 (dua) tahun) tidak diusahakan, termasuk lahan sawah yang tidak diusahakan selama lebih dari 2 (dua) tahun.

5. Data pokok tanaman pangan yang dikumpulkan adalah luas panen dan produktivitas (hasil per hektar). **Produksi tanaman pangan** merupakan hasil perkalian antara luas panen dengan produktivitas. Pengumpulan data luas panen dilakukan setiap bulan dengan pendekatan area kecamatan di seluruh wilayah Gunung Mas. Pengumpulan data produktivitas dilakukan melalui pengukuran langsung pada plot ubinan berukuran 2½ m x 2½ m. Pengumpulan data produktivitas dilakukan setiap subround (empat bulanan) pada waktu panen petani.

6. Data produksi padi dan palawija yang disajikan adalah dalam kualitas: gabah kering giling (padi), pipilan kering (jagung), biji kering (kedelai dan kacang tanah), dan umbi basah (ubi kayu dan ubi jalar).

7. **Tanaman sayuran dan buah-buahan semusim**

Tanaman sayuran semusim adalah tanaman sumber vitamin, garam mineral dan lain-lain yang dikonsumsi dari bagian tanaman yang berupa daun, bunga, buah,

temporarily (more than a year but less or equal than twoyears) is unused, it includes wetland that is not cultivated more than two years.

5. *The main food crops data collected consists of harvested area and productivity (yield per hectare). **Food crops production** is generated by harvested area multiplied by productivity. The harvested area data is collected every month using Subdistrict area approach in all Subdistrict in Gunung Mas. The productivity data collection is conducted by a direct measurement in 2½m x 2½m crop cutting plot. The productivity measurement is conducted in every subround (four monthly) at the time when farmers are harvesting their crops.*

6. *Production of paddy and secondary crops data are presented in the form of: dry unhusked rice (paddy), dry loose maize (maize), dry shells crops (soybeans and peanuts), and fresh roots (cassava and sweet potatoes).*

7. **Seasonal vegetable and fruit plants**

Seasonal vegetable plants are plants which are the sources of vitamin, mineral salt, etc, consumed from the part of the plant in the form of leaf, flower,

dan umbinya, yang berumur kurang dari satu tahun.

Tanaman buah-buahan semusim adalah tanaman sumber vitamin, garam mineral, dan lain-lain yang dikonsumsi dari bagian tanaman yang berupa buah, berumur kurang dari satu tahun, tidak berbentuk pohon/rumpun tetapi menjalar dan berbatang lunak.

8. Tanaman buah-buahan dan sayuran tahunan

Tanaman buah-buahan tahunan adalah tanaman sumber vitamin, garam mineral, dan lain-lain yang dikonsumsi dari bagian tanaman yang berupa buah dan merupakan tanaman tahunan.

Tanaman sayuran tahunan adalah tanaman sumber vitamin, garam mineral, dan lain-lain yang dikonsumsi dari bagian tanaman yang berupa daun dan atau buah yang berumur lebih dari satu tahun.

9. Tanaman biofarmaka adalah tanaman yang bermanfaat untuk obat-obatan, kosmetik, dan kesehatan yang dikonsumsi atau digunakan dari bagian-bagian tanaman seperti daun, batang, buah, umbi (rimpang) ataupun akar.

10. Tanaman hias adalah tanaman yang mempunyai nilai keindahan baik bentuk, warna daun, tajuk maupun bunganya, sering digunakan untuk penghias pekarangan dan lain sebagainya.

fruit, and root with the age of less than one year.

Seasonal fruit plants are plants which are the sources of vitamin, mineral salt, etc, consumed from the part of the plant in the form of fruits. These plants are creeps with the age of less than one year.

8. Annual fruit and vegetable plants

Annual fruit plants are plants which are the sources of vitamin, contained mineral salt, etc, consumed from the part of plant in the form of fruit and more than one year of age.

Annual vegetable plants are plants which are the sources of vitamin, contained mineral salt, etc, consumed from the part of the plant in the form of vegetable and more than one year of age.

9. Medicinal plants are plants which are useful for medicine. It is consumed from part of the plant such as leaf, flower, fruit, tuber, and root.

10. Ornamental plants are plants which have a beauty value, either in shape, colour of leaf or crown of flower, and they are often used as a yard decorator.

11. Luas panen tanaman hortikultura adalah luas tanaman sayuran, buah-buahan, biofarmaka, dan tanaman hias yang diambil hasilnya/dipanen pada periode pelaporan.

12. Luas panen untuk tanaman sayuran adalah luas tanaman yang dipanen sekaligus/habis/dibongkar dan luas tanaman yang dipanen berkali-kali (lebih dari satu kali)/belum habis. Tanaman yang dipanen sekaligus/ habis/dibongkar adalah tanaman yang sehabis panen langsung dibongkar/ dicabut, terdiri dari bawang merah, bawang putih, bawang daun, kentang, kol/kubis, kembang kol, petsai/sawi, wortel, lobak, dan kacang merah.

Tanaman yang dipanen berkali-kali (lebih dari satu kali)/belum habis adalah tanaman yang pemanenannya lebih dari satu kali dan biasanya dibongkar apabila panen terakhir sudah tidak memadai lagi, terdiri dari: kacang panjang, cabe besar, cabe rawit, jamur, tomat, terung, buncis, ketimun, labu siam, kangkung, bayam, melon, semangka, dan blewah.

13. Produksi hortikultura adalah hasil menurut bentuk produk dari setiap tanaman sayuran, buah-buahan, biofarmaka dan tanaman hias yang diambil berdasarkan luas yang dipanen/tanaman

11. Harvested area of horticulture is area which vegetable, fruit, medicinal and ornamental plant of crop harvested during the period of report.

12. Harvested area of vegetables is area of entirely plant harvested/demolished and plant harvested several times/undemolished. Entirely plants harvested/demolished are plants usually harvested once and demolished to be substituted by other plants, consisting of: shallots, garlic, leeks, potato, cabbage, cauli flower, mustard green, carrots, chinese radish, and red kidney beans.

Plants harvested several times/undemolished are plants usually harvested more than once and demolished in the case that the last harvest was economically not profitable. They consist of: yard long beans, chili, small chili, mushroom, tomatoes, egg plant, french beans, cucumber, pumpkin/chajota, swamp cabbage, spinach, melon, watermelon, and blewah .

13. Horticulture production is the standard production quantity form of vegetable, fruit, medicinal and ornamental plant based on harvested area/the number of production plants reported

- yang menghasilkan pada bulan/triwulan laporan.
14. Data perkebunan besar dikumpulkan oleh BPS setiap bulan secara lengkap (sensus bulanan) dengan sistem surat pos. Khusus untuk tanaman kelapa, cengkeh, dan kapok, datanya diperoleh dari Direktorat Jenderal Perkebunan. Data perkebunan rakyat juga diperoleh dari Direktorat Jenderal Perkebunan.
 15. Penghitungan luas tanaman perkebunan besar adalah pada keadaan akhir tahun dan tidak termasuk yang luasnya kurang dari 5 hektar.
 16. Bentuk produksi perkebunan adalah; karet kering (karet), buah (kelapa), dan tandan buah segar (kelapa sawit).
 17. Data Statistik Kehutanan sebagian besar merupakan data sekunder yang bersumber dari Dinas Kehutanan
 18. Berdasarkan Undang-Undang No. 41 Tahun 1999 tentang Kehutanan, kawasan hutan dibagi ke dalam kelompok Hutan Konservasi, Hutan Lindung, dan Hutan Produksi.
 19. **Hutan Konservasi** adalah kawasan hutan dengan ciri khas tertentu, yang mempunyai fungsi pokok pengawetan keanekaragaman tumbuhan dan satwa serta ekosistemnya.
 20. **Hutan Lindung** adalah kawasan hutan yang mempunyai fungsi pokok sebagai perlindungan
- monthly/quarterly.*
14. *Data on estates are collected by the BPS every month on complete basis through a mailing system. Data on coconut, clove, and kapok, as well as on smallholder plantation, are acquired from the Directorate General of Estates.*
 15. *Planted areas of estates refer to condition at the end of the year, and exclude areas less than 5 hectares.*
 16. *Form plantation production is; dry rubber (rubber), fruit (coconut), and fresh fruit bunches (palm).*
 17. *Most of forestry statistics are secondary data obtained from the Forestry Service Office.*
 18. *In accordance to the Act on Forestry No. 41/1999, forest area is categorized as Conservation Forest, Protection Forest and Production Forest.*
 19. **Conservation Forest** is a forest area having specific characteristic established for the purposes of conservation of animal and plant species as well as their ecosystem.
 20. **Protection Forest** is a forest area designated to serve life support system, maintain hydrological

sistem penyangga kehidupan untuk mengatur tata air, mencegah banjir, mengendalikan erosi, mencegah intrusi air laut, dan memelihara kesuburan tanah.

21. Hutan Produksi adalah kawasan hutan yang mempunyai fungsi pokok memproduksi hasil hutan. Hutan produksi terdiri dari Hutan Produksi Tetap (HP), Hutan Produksi Terbatas (HPT), dan Hutan Produksi yang dapat dikonversi.

22. Izin Usaha Pemanfaatan Hasil Hutan Kayu (IUPHHK) pada hutan alam adalah izin untuk memanfaatkan hutan produksi yang kegiatannya terdiri dari pemanenan atau penebangan, penanaman, pemeliharaan, pengamanan, pengolahan, dan pemasaran hasil hutan kayu. IUPHHK dapat diberikan kepada perorangan, koperasi, badan usaha swasta, dan BUMN/BUMD.

23. Hutan Konservasi dibagi menjadi:

Area Suaka Margasatwa terdiri dari Suaka Alam Ketat dan Suaka Margasatwa.

Kawasan konservasi alam terdiri dari Taman Nasional (TN), Taman Hutan Raya (THR), dan Taman Rekreasi Alam (TWA);

Game Hunting Park (TB)

Game Hunting Park adalah area hutan yang dikhususkan untuk rekreasi berburu game.

24. Produksi hasil hutan utama yang dihasilkan dari hutan

system, prevent of flood, erosion control, seawater intrusion, and maintain soil fertility.

21. Production Forest is a forest area designated mainly to promote sustainable forest production. Production forest is classified as permanent production forest, limited production forest, and convertible production forest.

22. Business License for Timber Forest Product Utilization (IUPHHK) in natural forests is a permit to utilize production forests whose activities consist of harvesting or felling, planting, maintaining, securing, processing, and marketing wood forest products. IUPHHK can be given to individuals, cooperatives, private business entities, and BUMN / BUMD.

23. Conservation Forest is divided into:

Sanctuary Reserve area consists of Strict Nature Reserve and Wildlife Sanctuary.

Nature conservation area consists of National Park (TN), Grand Forest Park (THR), and Nature Recreation Park (TWA);

Game Hunting Park (TB)

Game Hunting Park is forest area devoted for game hunting recreation.

24. The main product of commercial forest operation is log. The log

adalah kayu bulat. Produksi kayu bulat ini dihasilkan dari hutan alam melalui kegiatan perusahaan Hak Pengusahaan Hutan (HPH/IUPHHK), kegiatan ijin pemanfaatan kayu (IPK) dalam rangka pembukaan wilayah hutan, pembangunan Hutan Tanaman Industri (HTI), serta kegiatan hutan rakyat.

- 25. Kayu Gergajian** merupakan kayu hasil konversi kayu bulat dengan menggunakan mesin gergaji, mempunyai bentuk yang teratur dengan sisi-sisi sejajar dan sudut-sudutnya siku dengan ketebalan tidak lebih dari 6 cm dan kadar air tidak lebih dari 18 persen. Kayu gergajian yang diolah langsung dari kayu bulat, wajib didukung dengan dokumen yang sah.
- 26. Kayu Lapis** adalah panel kayu yang tersusun dari lapisan veneer dibagian luarnya, sedangkan dibagian intinya (core) bisa berupa veneer atau material lain, diikat dengan lem kemudian di-press (ditekan) sedemikian rupa sehingga menjadi panel yang kuat. Termasuk dalam artian ini adalah kayu lapis yang dilapisi lagi dengan material lain.
27. Data populasi ternak dan kegiatan pemotongan ternak bersumber dari Dinas Pertanian dan Ketahanan Pangan Kabupaten Gunung Mas.
- 28. Data statistik perikanan** merupakan data sekunder yang
- is harvested from various sources such as natural forest granted to concessionaires (IUPHHK/HPH), land clearing activities (IPK), industrial forest plantation (HTI) and community forest.*
- 25. Sawn Timber** Constitutes a sawmill product derived from logs as raw material. The product is characterized with regular forms having parallel sides at right angle to each other, thickness not more than 6 cm and moisture content not to exceed 18 percent. Sawn timber produced directly from logs must be certified by a legal document.
- 26. Plywood** is wood panel consisting of layers pressed together in between veneers; the core may be veneer or some other material, bound together with glue and pressed tightly together to make a strong panel. Included to this definition is plywood covered with other materials.
27. Data of domestic livestock population and slaughtered activity are obtain from the Agriculture and Food Security Office of Gunung Mas Regency.
- 28. Fishery Statistics** are secondary data obtained from Fishery Office

bersumber dari Dinas Perikanan Kabupaten Gunung Mas. Statistik perikanan dibedakan atas data Perikanan Tangkap dan Perikanan Budidaya. Perikanan Tangkap diklasifikasikan atas penangkapan ikan di laut dan penangkapan ikan di perairan umum. Perikanan Budidaya diklasifikasikan atas jenis budidaya yaitu budidaya laut, tambak, kolam, karamba, jaring apung, dan sawah.

29. Rumah Tangga Perikanan Tangkap adalah rumah tangga yang melakukan kegiatan penangkapan ikan/binatang air lainnya/tanaman air dengan tujuan sebagian/seluruh hasilnya untuk dijual.

30. Rumah Tangga Perikanan Budidaya adalah rumah tangga yang melakukan kegiatan budidaya ikan/binatang air lainnya/tanaman air dengan tujuan sebagian/seluruh hasilnya untuk dijual.

of Gunung Mas Regency. Fishery statistics are categorized into capture fisheries and aquaculture. Capture fisheries are further classified into marine capture fisheries and inland open water capture fisheries. Aquaculture are further classified into several types of culture: marine culture, brackish water pond, fresh water pond, cage, floating net, and fish breeding in paddy fields.

29. A capture fishery household is a household conducting activities in catching fishes/other aquatic animals/aquatic plants, for which the products are wholly or partly to be sold.

30. An aquaculture fishery household is a household conducting activities in culturing fishes/other aquatic animals/aquatic plants, for which the products are wholly or partly to be sold. different types of parameters.

ULASAN

Sejak tahun 2016, BPS mengeluarkan moratorium angka luas panen dan produksi tanaman pangan karena metode penghitungan sedang dikaji ulang. Pada tahun 2018, BPS dapat mengeluarkan angka luas panen dan produksi berdasarkan hasil metode Kerangka Sampel Area (KSA).

Berdasarkan hasil KSA, produksi padi GKG di Kabupaten Gunung Mas tahun 2020 adalah sebesar 1.494 ton, dengan luas panen sebesar 889 hektar.

Pada tahun 2020, produksi sayuran di Kabupaten Gunung Mas didominasi oleh kacang panjang, ketimun, cabai dan terung. Apabila dibandingkan dengan tahun 2019 tidak ada komoditas yang mengalami kenaikan produksi pada tahun 2020.

Produksi kacang panjang tahun 2020 sebesar 244 kuintal dengan luas panen sebesar 57 hektar, dan rata-rata produktivitas 4,28 kuintal per hektar. Dibandingkan tahun 2019, terjadi penurunan produksi sebesar 225 kuintal (47,97 persen), penurunan produktivitas sebesar 53,48 persen, dan penurunan luas panen sebesar 11,76 persen.

Untuk tanaman perkebunan, tanaman kelapa sawit masih menjadi tanaman yang paling banyak berproduksi di tahun 2020. Hal ini terlihat dari jumlah produksi kelapa sawit pada tahun 2020 sebesar 100.347 ton dengan menggunakan luas areal sebesar 72.760 hektar.

Berdasarkan data yang dihimpun

DESCRIPTION

Since 2016, BPS issued a moratorium on harvested area and food crop production because the methodology is being reviewed. In 2018, BPS may issue the harvested and production area figures based on results of the Area Sampling Frame (ASF) method.

Based on the results of ASF method, paddy production in Gunung Mas Regency in 2020 was 1,494 ton, with a harvested area about 889 hectares.

In 2020, vegetable production in Gunung Mas Regency was dominated by long beans, cucumber, chili, and eggplant. If compared to 2019, no one of commodities commodity experienced a increased production in 2020.

Production of long beans in 2020 was 244 quintal with the harvested area was 57 hectares, and the average of productivity of 4.28 quintal per hectare. Compared to 2019, production was decreased 225 quintal (47.97 percent), due to decreased productivity 53.48 percent and decreased in harvested area was 11.76 percent.

For estate crops, palm oil has still be the most productive plants in 2020. It was looks from number of production palm oil in 2020 about 100,347 ton using an area about 72,760 hectares.

Based on Agriculture Office of

dari Dinas Pertanian Kabupaten Gunung Mas, populasi Babi yang ada di Gunung Mas pada tahun 2020 berjumlah 36.886 ekor, mengalami penurunan sebesar 1,86 persen dibandingkan dengan tahun sebelumnya. Selanjutnya populasi Sapi, Kambing, dan Kerbau masing-masing berjumlah 4.816, 533, dan 198 ekor.

Gunung Mas Regency data, the pig population in Gunung Mas in 2020 amounted to 36,886, an decreased about 1.86 percent compared to the previous year. Furthermore, the population of beef cattle, goat, and buffalo each amounted to 4,816, 533, and 198.

<https://gumaskab.bps.go.id>

5.1 TANAMAN PANGAN FOOD CROPS

Tabel 5.1.1 Luas Panen, Produksi GKG, Produksi padi¹, dan Konsumsi Beras di Kabupaten Gunung Mas, 2019 dan 2020²
Harvested Area, Production of Paddy, Production of Rice, and Consumption of Rice in Gunung Mas Regency, 2019 and 2020²

Kategorisasi Padi <i>Paddy Categorize</i>	2019	2020 ²
(1)	(2)	(3)
Luas Panen (ha)/ <i>Harvested Area (ha)</i>	1 557,68	889,00
Produksi Padi ¹ (ton)/ <i>Paddy Production¹ (ton)</i>	3 817,57	1 949,00
Produksi Beras (ton)/ <i>Rice Production (ton)</i>	2 256,01	1 152,00
Konsumsi Beras (ton)/Rice <i>Consumption (ton)</i>	11 330,20	11 266,27

Catatan/Note: ¹Produksi gabah kering/The production is in term of dry unshaken paddy

²Angka Sementara

Sumber/Source: BPS, Survei Kerangka Area (KSA) BPS/Statistics Indonesia, Area Sampling Frame (ASF) Survey

**5.2 HORTIKULTURA
HORTICULTURE**

Tabel 5.2.1 **Luas Panen Tanaman Sayuran Menurut Kecamatan dan Jenis Tanaman di Kabupaten Gunung Mas (ha), 2019 dan 2020**
Harvested Area of Vegetables by Subdistrict and Kind of Plant in Gunung Mas Regency (ha), 2019 and 2020

Kecamatan Subdistrict	Bawang Merah/Shallot		Cabai/Chili	
	2019	2020	2019	2020
(1)	(2)	(3)	(4)	(5)
Manuhing	-	-	1	4
Manuhing Raya	-	-	5	3
Rungan	-	-	2	7
Rungan Hulu	-	-	6	6
Rungan Barat	1	-	5	2
Sepang	-	-	1	3
Mihing Raya	-	-	3	1
Kurun	4	-	4	11
Tewah	-	-	8	2
Kahayan Hulu Utara	-	-	3	3
Damang Batu	-	-	1	4
Miri Manasa	-	-	2	6
Gunung Mas	5	-	41	52

Lanjutan Tabel/*Continued Table* 5.2.1

Kecamatan Subdistrict	Kentang/Potato		Kubis/Cabbage	
	2019	2020	2019	2020
(1)	(6)	(7)	(8)	(9)
Manuhing	-	-	-	-
Manuhing Raya	-	-	-	-
Rungan	-	-	-	-
Rungan Hulu	-	-	-	-
Rungan Barat	-	-	-	-
Sepang	-	-	-	-
Mihing Raya	-	-	-	-
Kurun	-	-	-	-
Tewah	-	-	-	-
Kahayan Hulu Utara	-	-	-	-
Damang Batu	-	-	-	-
Miri Manasa	-	-	-	-
Gunung Mas	-	-	-	-

Lanjutan Tabel/Continued Table 5.2.1

Kecamatan Subdistrict	Petsai/Sawi/Chinese Cabbage/Mustard Green		Tomat/Tomato		Bawang Putih/Garlic	
	2019	2020	2019	2020	2019	2020
(1)	(10)	(11)	(12)	(13)	(14)	(15)
Manuhing	4	2	1	-	-	-
Manuhing Raya	-	-	-	-	-	-
Rungan	-	-	-	-	-	-
Rungan Hulu	-	-	-	-	-	-
Rungan Barat	-	-	-	-	-	-
Sepang	-	-	-	-	-	-
Mihing Raya	-	-	-	-	-	-
Kurun	4	3	-	-	-	-
Tewah	-	-	1	-	-	-
Kahayan Hulu Utara	-	-	-	-	-	-
Damang Batu	-	-	-	-	-	-
Miri Manasa	-	-	2	-	-	-
Nama Kabupaten/Kota	8	5	4	-	-	-

Lanjutan Tabel/*Continued Table 5.2.1*

Kecamatan Subdistrict	Kacang Panjang/ Long Beans		Ketimun/Cucumber		Terung/Eggplant	
	2019	2020	2019	2020	2019	2020
(1)	(16)	(17)	(18)	(19)	(20)	(21)
Manuhing	5	5	3	4	2	4
Manuhing Raya	6	2	1	1	5	4
Rungan	6	9	2	5	5	7
Rungan Hulu	5	8	4	6	5	4
Rungan Barat	3	3	-	3	3	4
Sepang	2	4	1	4	1	3
Mihing Raya	3	5	-	-	-	1
Kurun	4	4	3	4	2	4
Tewah	9	5	6	5	6	3
Kahayan Hulu Utara	5	3	3	3	2	3
Damang Batu	1	7	1	5	1	5
Miri Manasa	2	4	4	5	1	3
Gunung Mas	51	57	28	44	33	43

Sumber/Source: BPS, Statistik Pertanian Hortikultura SPH-SBS/BPS-Statistics Indonesia, Agricultural Statistic for Horticulture SPH-SBS

Tabel 5.2.2
Table

Produksi Tanaman Sayuran Menurut Kecamatan dan Jenis Tanaman di Kabupaten Gunung Mas (kuintal), 2019 dan 2020
Production of Vegetables by Subdistrict and Kind of Plant in Gunung Mas Regency (quintal), 2019 dan 2020

Kecamatan Subdistrict	Bawang Merah/Shallot		Cabai/Chili	
	2019	2020	2019	2020
(1)	(2)	(3)	(4)	(5)
Manuhing	-	-	8	8
Manuhing Raya	-	-	16	11
Rungan	-	-	12	30
Rungan Hulu	-	-	37	36
Rungan Barat	5	-	20	11
Sepang	-	-	8	9
Mihing Raya	-	-	24	4
Kurun	1 000	-	238	44
Tewah	-	-	30	8
Kahayan Hulu Utara	-	-	39	12
Damang Batu	-	-	2	16
Miri Manasa	-	-	18	23
Gunung Mas	1 005	-	452	212

Lanjutan Tabel/*Continued Table* 5.2.2

Kecamatan Subdistrict	Kentang/Potato		Kubis/Cabbage	
	2019	2020	2019	2020
(1)	(6)	(7)	(8)	(9)
Manuhing	-	-	-	-
Manuhing Raya	-	-	-	-
Rungan	-	-	-	-
Rungan Hulu	-	-	-	-
Rungan Barat	-	-	-	-
Sepang	-	-	-	-
Mihing Raya	-	-	-	-
Kurun	-	-	-	-
Tewah	-	-	-	-
Kahayan Hulu Utara	-	-	-	-
Damang Batu	-	-	-	-
Miri Manasa	-	-	-	-
Gunung Mas	-	-	-	-

Lanjutan Tabel/Continued Table 5.2.2

Kecamatan Subdistrict	Petsai/Sawi/Chinese Cabbage/Mustard Green		Tomat/Tomato		Bawang Putih/Garlic	
	2019	2020	2019	2020	2019	2020
(1)	(10)	(11)	(12)	(13)	(14)	(15)
Manuhing	14	2	3	-	-	-
Manuhing Raya	-	-	-	-	-	-
Rungan	-	-	-	-	-	-
Rungan Hulu	-	-	-	-	-	-
Rungan Barat	-	-	-	-	-	-
Sepang	-	-	-	-	-	-
Mihing Raya	-	-	-	-	-	-
Kurun	300	6	-	-	-	-
Tewah	-	-	2	-	-	-
Kahayan Hulu Utara	-	-	-	-	-	-
Damang Batu	-	-	-	-	-	-
Miri Manasa	-	-	6	-	-	-
Gunung Mas	314	8	11	-	-	-

Lanjutan Tabel/*Continued Table 5.2.2*

Kecamatan Subdistrict	Kacang Panjang/ Long Beans		Ketimun/Cucumber		Terung/Eggplant	
	2019	2020	2019	2020	2019	2020
(1)	(16)	(17)	(18)	(19)	(20)	(21)
Manuhing	28	10	28	18	9	6
Manuhing Raya	46	8	8	2	33	11
Rungan	29	41	27	22	24	28
Rungan Hulu	22	39	9	31	11	11
Rungan Barat	34	15	-	23	37	11
Sepang	8	10	3	22	5	8
Mihing Raya	18	21	-	-	-	50
Kurun	180	16	333	17	118	9
Tewah	37	18	12	24	20	12
Kahayan Hulu Utara	57	12	62	20	7	12
Damang Batu	2	34	2	31	4	20
Miri Manasa	8	20	8	14	7	9
Gunung Mas	469	244	492	224	275	187

Sumber/Source: BPS, Statistik Pertanian Hortikultura SPH-SBS/BPS-Statistics Indonesia, Agricultural Statistic for Horticulture SPH-SBS

Tabel
Table 5.2.3

Luas Panen Tanaman Sayuran dan Buah–Buahan Semusim Menurut Jenis Tanaman di Kabupaten Gunung Mas (ha), 2016–2020
Harvested Area of Seasonal Vegetables and Fruits by Kind of Plant in Gunung Mas Regency (ha), 2016–2020

Jenis Tanaman Kind of Plants	2016	2017	2018	2019	2020
(1)	(2)	(3)	(4)	(5)	(6)
Sayuran/Vegetables					
Bawang Daun/Wlech Onion	-	-	-	-	-
Bawang Merah/Shallot	-	-	9	5	-
Bawang Putih/Garlic	-	-	-	-	-
Bayam/Spinach	5	17	28	28	24
Buncis/Green Bean	-	-	1	-	-
Cabai Besar/Chili (<i>Capsicum Annum</i>)	1	3	-	-	-
Cabai Rawit/Chili (<i>Capsicum Frutescens</i>)	20	25	56	41	52
Jamur/Mushroom	-	-	39	25	10
Kacang Merah/Red Bean	-	-	-	-	-
Kacang Panjang/Yarldlong Bean	35	34	69	51	57
Kangkung/Kangkong	15	10	42	35	30
Kembang Kol/Cauliflower	-	-	-	-	-
Kentang/Potato	-	-	-	-	-
Ketimun/Cumcumber	10	8	34	28	44
Kubis/Cabbage	-	-	-	-	-
Labu Siam/Chayote	2	1	9	2	-
Lobak/Radish	-	-	-	-	-
Paprika/Bell Pepper	-	-	-	-	-

Lanjutan Tabel/*Continued Table 5.2.3*

Jenis Tanaman <i>Kind of Plants</i>	2016	2017	2018	2019	2020
(1)	(2)	(3)	(4)	(5)	(6)
Petsai/Sawi/ <i>Chinese Cabbage</i>	11	2	4	8	5
Terung/ <i>Eggplant</i>	20	17	46	33	43
Tomat/ <i>Tomato</i>	1	-	16	4	-
Wortel/ <i>Carrot</i>	-	-	-	-	-
Buah-buahan/<i>Fruits</i>					
Blewah/ <i>Cantaloupe</i>	-	-	-	-	-
Melon/ <i>Melon</i>	-	-	-	-	-
Semangka/ <i>Watermelon</i>	2	4	2	6	1
Stroberi/ <i>Strawberry</i>	-	-	-	-	-

Sumber/*Source*: BPS, Statistik Pertanian Hortikultura SPH-SBS/*BPS-Statistics Indonesia, Agricultural Statistic for Horticulture SPH-SBS*

Tabel 5.2.4 **Produksi Tanaman Sayuran dan Buah–Buahan Semusim Menurut Jenis Tanaman (Kuintal), 2016–2020**
Production of Seasonal Vegetables and Fruits by Kind of Plant (Quintal), 2016–2020

Jenis Tanaman Kind of Plants	2016	2017	2018	2019	2020
(1)	(2)	(3)	(4)	(5)	(6)
Sayuran/Vegetables					
Bawang Daun/Scallion	-	-	-	-	-
Bawang Merah/Shallots	-	-	218	1 005	-
Bawang Putih/Garlic	-	-	-	-	-
Bayam/Spinach	18	55	86	105	48
Buncis/String Bean	-	-	1	-	-
Cabai Besar/Chili/Big Chili	2	11	-	-	-
Cabai Rawit/Chili/Cayenne Pepper	138	211	754	452	212
Jamur/Mushroom	-	-	163	791	30
Kacang Merah/Red Bean	-	-	-	-	-
Kacang Panjang/Yardlong Bean	249	227	813	469	244
Kangkung/Kangkong	34	22	241	125	81
Kembang Kol/Cauliflower	-	-	-	-	-
Kentang/Potato	-	-	-	-	-
Ketimun/Cumcumber	108	36	373	492	224
Kubis/Cabbage	-	-	-	-	-
Labu Siam/Chayote	11	10	38	6	-
Lobak/Radish	-	-	-	-	-
Paprika/Bell Pepper	-	-	-	-	-
Petsai/Sawi/Chinese Cabbage/ Mustard Green	66	08	15	314	8

Lanjutan Tabel/*Continued Table 5.2.4*

Jenis Tanaman Kind of Plants	2016	2017	2018	2019	2020
(1)	(2)	(3)	(4)	(5)	(6)
Terung/ <i>Eggplant</i>	97	142	702	275	187
Tomat/ <i>Tomato</i>	6	-	46	11	-
Wortel/ <i>Carrot</i>	-	-	-	-	-
Buah-buahan/<i>Fruits</i>					
Blewah/ <i>Cantaloupe</i>	-	-	-	-	-
Melon/ <i>Melon</i>	-	-	-	-	-
Semangka/ <i>Watermelon</i>	32	92	35	135	-
Stroberi/ <i>Strawberry</i>	-	-	-	-	-

Sumber/*Source*: BPS, Statistik Pertanian Hortikultura SPH-SBS/*BPS-Statistics Indonesia, Agricultural Statistic for Horticulture SPH-SBS*

Tabel
Table 5.2.5

Luas Panen Tanaman Biofarmaka Menurut Kecamatan dan Jenis Tanaman di Kabupaten Gunung Mas (m²), 2019 dan 2020

Harvested Area of Medicinal Plants by Subdistrict and Kind of Plant in Gunung Mas Regency (m²), 2019 and 2020

Kecamatan Subdistrict	Jahe/Ginger		Laos/Lengkuas/Galanga	
	2019	2020	2019	2020
(1)	(2)	(3)	(4)	(5)
Manuhing	-	-	-	-
Manuhing Raya	485	300	460	-
Rungan	140	370	420	200
Rungan Hulu	-	2	12	3
Rungan Barat	338	50	230	-
Sepang	-	6 000	500	-
Mihing Raya	10 000	-	-	-
Kurun	90	-	200	-
Tewah	12 500	5 100	5 000	5 000
Kahayan Hulu Utara	759	-	925	-
Damang Batu	620	-	300	-
Miri Manasa	7 900	3 560	7 950	2 550
Gunung Mas	32 832	15 382	15 997	7 753

Lanjutan Tabel/*Continued Table 5.2.5*

Kecamatan Subdistrict	Kencur/ <i>East Indian Galangal</i>		Kunyit/ <i>Turmeric</i>	
	2019	2020	2019	2020
(1)	(6)	(7)	(8)	(9)
Manuhing	-	-	-	-
Manuhing Raya	350	-	590	-
Rungan	137	80	280	680
Rungan Hulu	5	-	6	3
Rungan Barat	160	-	190	-
Sepang	-	-	500	-
Mihing Raya	-	-	-	-
Kurun	70	-	345	-
Tewah	2 500	-	2 500	5 200
Kahayan Hulu Utara	530	-	895	-
Damang Batu	320	-	500	-
Miri Manasa	1 660	-	1 900	-
Gunung Mas	5 732	80	7 706	5 883

Lanjutan Tabel/Continued Table 5.2.5

Kecamatan Subdistrict	Mahkota Dewa/ <i>Phaleria Macrocarpa</i>		Mengkudu/ <i>Pace/Indian Mulberry</i>	
	2019	2020	2019	2020
(1)	(10)	(11)	(12)	(13)
Manuhing	-	-	-	-
Manuhing Raya	-	-	-	-
Rungan	-	-	-	-
Rungan Hulu	-	-	-	-
Rungan Barat	-	-	-	-
Sepang	-	-	-	-
Mihing Raya	-	-	-	-
Kurun	10	-	25	-
Tewah	-	-	-	-
Kahayan Hulu Utara	-	-	-	-
Damang Batu	-	-	-	-
Miri Manasa	-	-	-	-
Gunung Mas	10	-	25	-

Sumber/Source: BPS, Statistik Pertanian Hortikultura SPH-TBF/BPS-Statistics Indonesia, Agricultural Statistic for Horticulture SPH-TBF

Tabel
Table 5.2.6

Produksi Tanaman Biofarmaka Menurut Kecamatan dan Jenis Tanaman di Kabupaten Gunung Mas (kg), 2019 and 2020

Production of Medicinal Plants by Subdistrict and Kind of Plant in Gunung Mas Regency (kg), 2019 and 2020

Kecamatan Subdistrict	Jahe/Ginger		Laos/Lengkuas/Galanga	
	2019	2020	2019	2020
(1)	(2)	(3)	(4)	(5)
Manuhing	-	-	-	-
Manuhing Raya	581	72	264	-
Rungan	670	370	776	72
Rungan Hulu	-	2	105	3
Rungan Barat	600	120	530	-
Sepang	-	1 440	180	-
Mihing Raya	10 000	-	-	-
Kurun	615	-	922	-
Tewah	3 000	1 224	1 800	1 800
Kahayan Hulu Utara	392	-	788	-
Damang Batu	620	-	300	-
Miri Manasa	2 688	7 464	4 374	918
Gunung Mas	19 166	10 692	10 039	2 793

Lanjutan Tabel/Continued Table 5.2.6

Kecamatan Subdistrict	Kencur/East Indian Galangal		Kunyit/Turmeric	
	2019	2020	2019	2020
(1)	(6)	(7)	(8)	(9)
Manuhing	-	-	-	-
Manuhing Raya	590	-	271	-
Rungan	487	28	695	293
Rungan Hulu	23	-	47	2
Rungan Barat	360	-	477	-
Sepang	-	-	215	-
Mihing Raya	-	-	-	-
Kurun	158	-	1 008	-
Tewah	850	-	1 076	2 236
Kahayan Hulu Utara	325	-	591	-
Damang Batu	300	-	500	-
Miri Manasa	925	-	1 463	-
Gunung Mas	4 018	28	6 343	2 531

Lanjutan Tabel/*Continued Table 5.2.6*

Kecamatan Subdistrict	Mahkota Dewa/ <i>Phaleria Macrocarpa</i>		Mengkudu/ <i>Pace/Indian Mulberry</i>	
	2019	2020	2019	2020
(1)	(10)	(11)	(12)	(13)
Manuhing	-	-	-	-
Manuhing Raya	-	-	-	-
Rungan	-	-	-	-
Rungan Hulu	-	-	-	-
Rungan Barat	-	-	-	-
Sepang	-	-	-	-
Mihing Raya	-	-	-	-
Kurun	240	-	45	-
Tewah	-	-	-	-
Kahayan Hulu Utara	-	-	-	-
Damang Batu	-	-	-	-
Miri Manasa	-	-	-	-
Gunung Mas	240	-	45	-

Sumber/*Source*: BPS, Statistik Pertanian Hortikultura SPH-TBF/*BPS-Statistics Indonesia, Agricultural Statistic for Horticulture SPH-TBF*

Tabel
Table 5.2.7

Luas Panen Tanaman Biofarmaka Menurut Jenis Tanaman di Kabupaten Gunung Mas, 2016-2020
Harvested Area of Medicinal Plants by Kind of Plant in Gunung Mas Regency, 2016-2020

Jenis Tanaman Kind of Plants	Satuan Unit	2016	2017	2018	2019	2020
(1)	(2)	(3)	(4)	(5)	(6)	(7)
Dlingo/Dringo/ <i>Calamus</i>	m ² /m ²	-	-	-	-	-
Jahe/ <i>Ginger</i>	m ² /m ²	1 196	18 994	51 454	32 832	15 382
Kapulaga/ <i>Java Cardamon</i>	m ² /m ²	-	-	-	-	-
Keji Beling/ <i>Verbenaceae</i>	m ² /m ²	-	-	-	-	-
Kencur/ <i>East Indian Galangal</i>	m ² /m ²	461	4 220	20 973	5 732	80
Kunyit/ <i>Turmeric</i>	m ² /m ²	686	11 973	21 629	7 706	5 883
Laos/Lengkuas/ <i>Galanga</i>	m ² /m ²	2 003	10 520	41 862	15 997	7 753
Lempuyang/ <i>Zingiber Aromaticum</i>	m ² /m ²	-	-	-	-	-
Lidah Buaya/ <i>Aloevera</i>	m ² /m ²	4	-	5	5	-
Mahkota Dewa/ <i>Phaleria Macrocarpa</i>	pohon/ tree	3	10	12	10	-
Mengkudu/ <i>Pace/Indian Mulberry</i>	pohon/ tree	-	-	10	25	-
Sambiloto/ <i>King of Bitter</i>	m ² /m ²	-	-	-	-	-
Temuireng/ <i>Black Turmeric</i>	m ² /m ²	-	-	-	-	-
Temukunci/ <i>Chinese Keys</i>	m ² /m ²	-	-	-	-	-
Temulawak/ <i>Java Turmeric</i>	m ² /m ²	-	-	-	-	-

Sumber/Source: BPS, Statistik Pertanian Hortikultura SPH-TBF/BPS-Statistics Indonesia, Agricultural Statistic for Horticulture SPH-TBF

Tabel 5.2.8 **Produksi Tanaman Biofarmaka Menurut Jenis Tanaman di Kabupaten Gunung Mas (kg), 2016-2020**
Production of Medicinal Plants by Kind of Plant in Gunung Mas Regency (kg), 2016-2020

Jenis Tanaman <i>Kind of Plants</i>	2016	2017	2018	2019	2020
(1)	(2)	(3)	(4)	(5)	(6)
Dlingo/Dringo/ <i>Calamus</i>	-	-	-	-	-
Jahe/ <i>Ginger</i>	1 852	16 600	24 389	19 166	10 692
Kapulaga/ <i>Java Cardamon</i>	-	-	-	-	-
Keji Beling/ <i>Verbenaceae</i>	-	-	-	-	-
Kencur/ <i>East Indian Galangal</i>	818	11 493	15 275	4 018	28
Kunyit/ <i>Turmeric</i>	1 548	16 859	24 242	6 343	2 531
Laos/Lengkuas/ <i>Galanga</i>	2 800	16 990	31 503	10 039	2 793
Lempuyang/ <i>Zingiber Aromaticum</i>	-	-	-	-	-
Lidah Buaya/ <i>Aloevera</i>	60	-	15	10	-
Mahkota Dewa/ <i>Phaleria Macrocarpa</i>	36	276	210	240	-
Mengkudu/ <i>Pace/Indian Mulberry</i>	-	-	50	45	-
Sambiloto/ <i>King of Bitter</i>	-	-	-	-	-
Temuireng/ <i>Black Turmeric</i>	-	-	-	-	-
Temukunci/ <i>Chinese Keys</i>	-	-	-	-	-
Temulawak/ <i>Java Turmeric</i>	-	-	-	-	-

Sumber/Source: BPS, Statistik Pertanian Hortikultura SPH-TBF/BPS-Statistics Indonesia, Agricultural Statistic for Horticulture SPH-TBF

Tabel
Table 5.2.9

Luas Panen Tanaman Hias Menurut Kecamatan dan Jenis Tanaman di Kabupaten Gunung Mas, 2019 dan 2020
Harvested Area of Ornamental Plants by Subdistrict and Kind of Plant in Gunung Mas Regency, 2019 and 2020

Kecamatan Subdistrict	Anggrek/ <i>Orchid</i> (m ² /m ²)		Krisan/ <i>Chrysantemum</i> (m ² /m ²)	
	2019	2020	2019	2020
(1)	(2)	(3)	(4)	(5)
Manuhing	-	-	-	-
Manuhing Raya	-	-	-	-
Rungan	-	-	-	-
Rungan Hulu	-	-	-	-
Rungan Barat	-	-	-	-
Sepang	-	-	-	-
Mihing Raya	-	-	-	-
Kurun	52	-	-	-
Tewah	-	-	-	-
Kahayan Hulu Utara	-	-	-	-
Damang Batu	-	-	-	-
Miri Manasa	-	-	-	-
Gunung Mas	52	-	-	-

Lanjutan Tabel/*Continued Table 5.2.9*

Kecamatan Subdistrict	Mawar/Rose (m ² /m ²)		Sedap Malam/Tuberose (m ² /m ²)	
	2019	2020	2019	2020
(1)	(6)	(7)	(8)	(9)
Manuhing	-	-	-	-
Manuhing Raya	-	-	-	-
Rungan	-	-	-	-
Rungan Hulu	-	-	-	-
Rungan Barat	-	-	-	-
Sepang	-	-	-	-
Mihing Raya	-	-	-	-
Kurun	15	-	5	-
Tewah	-	-	-	-
Kahayan Hulu Utara	-	-	-	-
Damang Batu	-	-	-	-
Miri Manasa	-	-	-	-
Gunung Mas	15	-	5	-

Lanjutan Tabel/Continued Table 5.2.9

Kecamatan Subdistrict	Anthurium Bunga/ Flamingo Lily Flower (m ² /m ²)		Melati/ Jasmine (m ² /m ²)	
	2019	2020	2019	2020
(1)	(10)	(11)	(12)	(13)
Manuhing	-	-	-	-
Manuhing Raya	-	-	-	-
Rungan	-	-	-	-
Rungan Hulu	-	-	-	-
Rungan Barat	-	-	-	-
Sepang	-	-	-	-
Mihing Raya	-	-	-	-
Kurun	21	-	23	-
Tewah	-	-	-	-
Kahayan Hulu Utara	-	-	-	-
Damang Batu	-	-	-	-
Miri Manasa	-	-	-	-
Gunung Mas	21	-	23	-

Lanjutan Tabel/*Continued Table 5.2.9*

Kecamatan Subdistrict	Kamboja Jepang/ <i>Adenium</i> (m ² /m ²)		Palem/ <i>Palm</i> (pohon/tree)	
	2019	2020	2019	2020
(1)	(14)	(15)	(16)	(17)
Manuhing	-	-	-	-
Manuhing Raya	-	-	-	-
Rungan	-	-	-	-
Rungan Hulu	-	-	-	-
Rungan Barat	-	-	-	-
Sepang	-	-	-	-
Mihing Raya	-	-	-	-
Kurun	15	-	30	-
Tewah	-	-	-	-
Kahayan Hulu Utara	-	-	-	-
Damang Batu	-	-	-	-
Miri Manasa	-	-	-	-
Gunung Mas	15	-	30	-

Lanjutan Tabel/Continued Table 5.2.9

Kecamatan Subdistrict	Pisang-Pisangan/ <i>Heliconia</i> (m ² /m ²)		Pakis/ <i>Leather Leaf Fern</i> (m ² /m ²)	
	2019	2020	2019	2020
(1)	(18)	(19)	(20)	(21)
Manuhing	-	-	-	-
Manuhing Raya	-	-	-	-
Rungan	-	-	-	-
Rungan Hulu	-	-	-	-
Rungan Barat	-	-	-	-
Sepang	-	-	-	-
Mihing Raya	-	-	-	-
Kurun	4	-	5	-
Tewah	-	-	-	-
Kahayan Hulu Utara	-	-	-	-
Damang Batu	-	-	-	-
Miri Manasa	-	-	-	-
Gunung Mas	4	-	5	-

Sumber/Source: BPS, Statistik Pertanian Hortikultura SPH-TH/BPS-Statistics Indonesia, Agricultural Statistik for Horticulture SPH-TH

Tabel
Table 5.2.10

**Produksi Tanaman Hias Menurut Kecamatan dan Jenis
Tanaman di Kabupaten Gunung Mas, 2019 dan 2020**
*Production of Ornamental Plants by Subdistrict and Kind of
Plant in Gunung Mas Regency, 2019 and 2020*

Kecamatan Subdistrict	Anggrek/ <i>Orchid</i> (tangkai/ <i>stalks</i>)		Krisan/ <i>Chrysantemum</i> (tangkai/ <i>stalks</i>)	
	2019	2020	2019	2020
(1)	(2)	(3)	(4)	(5)
Manuhing	-	-	-	-
Manuhing Raya	-	-	-	-
Rungan	-	-	-	-
Rungan Hulu	-	-	-	-
Rungan Barat	-	-	-	-
Sepang	-	-	-	-
Mihing Raya	-	-	-	-
Kurun	135	-	-	-
Tewah	-	-	-	-
Kahayan Hulu Utara	-	-	-	-
Damang Batu	-	-	-	-
Miri Manasa	-	-	-	-
Gunung Mas	135	-	-	-

Lanjutan Tabel/Continued Table 5.2.10

Kecamatan Subdistrict	Mawar/Rose (tangkai/stalks)		Sedap Malam/Tuberose (tangkai/stalks)	
	2019	2020	2019	2020
(1)	(6)	(7)	(8)	(9)
Manuhing	-	-	-	-
Manuhing Raya	-	-	-	-
Rungan	-	-	-	-
Rungan Hulu	-	-	-	-
Rungan Barat	-	-	-	-
Sepang	-	-	-	-
Mihing Raya	-	-	-	-
Kurun	15	-	15	-
Tewah	-	-	-	-
Kahayan Hulu Utara	-	-	-	-
Damang Batu	-	-	-	-
Miri Manasa	-	-	-	-
Gunung Mas	15	-	15	-

Lanjutan Tabel/*Continued Table* 5.2.10

Kecamatan Subdistrict	Anthurium Bunga/ Flamingo Lily Flower (tangkai/stalks)		Melati/ Jasmine (kg/kg)	
	2019	2020	2019	2020
(1)	(10)	(11)	(12)	(13)
Manuhing	-	-	-	-
Manuhing Raya	-	-	-	-
Rungan	-	-	-	-
Rungan Hulu	-	-	-	-
Rungan Barat	-	-	-	-
Sepang	-	-	-	-
Mihing Raya	-	-	-	-
Kurun	65	-	51	-
Tewah	-	-	-	-
Kahayan Hulu Utara	-	-	-	-
Damang Batu	-	-	-	-
Miri Manasa	-	-	-	-
Gunung Mas	65	-	51	-

Lanjutan Tabel/Continued Table 5.2.10

Kecamatan Subdistrict	Kamboja Jepang/ <i>Adenium</i> (pohon/tree)		Palem/ <i>Palm</i> (pohon/tree)	
	2019	2020	2019	2020
(1)	(14)	(15)	(16)	(17)
Manuhing	-	-	-	-
Manuhing Raya	-	-	-	-
Rungan	-	-	-	-
Rungan Hulu	-	-	-	-
Rungan Barat	-	-	-	-
Sepang	-	-	-	-
Mihing Raya	-	-	-	-
Kurun	30	-	30	-
Tewah	-	-	-	-
Kahayan Hulu Utara	-	-	-	-
Damang Batu	-	-	-	-
Miri Manasa	-	-	-	-
Gunung Mas	30	-	30	-

Lanjutan Tabel/*Continued Table* 5.2.10

Kecamatan Subdistrict	Pisang-Pisangan/ <i>Heliconia</i> (tangkai/ <i>stalks</i>)		Pakis/ <i>Leather Leaf Fern</i> (pohon/ <i>tree</i>)	
	2019	2020	2019	2020
(1)	(18)	(19)	(20)	(21)
Manuhing	-	-	-	-
Manuhing Raya	-	-	-	-
Rungan	-	-	-	-
Rungan Hulu	-	-	-	-
Rungan Barat	-	-	-	-
Sepang	-	-	-	-
Mihing Raya	-	-	-	-
Kurun	20	-	10	-
Tewah	-	-	-	-
Kahayan Hulu Utara	-	-	-	-
Damang Batu	-	-	-	-
Miri Manasa	-	-	-	-
Gunung Mas	20	-	10	-

Sumber/*Source*: BPS, Statistik Pertanian Hortikultura SPH-TH/*BPS-Statistics Indonesia, Agricultural Statistik for Horticulture SPH-TH*

Tabel
Table 5.2.11

**Luas Panen Tanaman Hias Menurut Jenis Tanaman di
Kabupaten Gunung Mas, 2016-2020**
**Harvested Area of Ornamental Plants by Kind of Plant in
Gunung Mas Regency, 2016-2020**

Jenis Tanaman <i>Kind of Plants</i>	Satuan <i>Unit</i>	2016	2017	2018	2019	2020
(1)	(2)	(3)	(4)	(5)	(6)	(7)
Anggrek/ <i>Orchid</i>	m ² /m ²	2	-	-	52	-
Anthurium Bunga/ <i>Flamingo Lily Flower</i>	m ² /m ²	-	-	-	21	-
Anthurium Daun/ <i>Anthurium</i>	m ² /m ²	1	-	-	-	-
Anyelir/ <i>Carnation</i>	m ² /m ²	-	-	-	-	-
Balaceng/ <i>Diffenbachia</i>	m ² /m ²	-	-	-	-	-
Dracaena/ <i>Dracaena</i>	m ² /m ²	-	-	-	-	-
Euphorbia/ <i>Euphorbia</i>	m ² /m ²	-	-	-	-	-
Gladiol/ <i>Gladiol</i>	m ² /m ²	-	-	-	-	-
Hanjuang/ <i>Cordyline</i>	m ² /m ²	-	-	-	-	-
Herbas/ <i>Gerbera</i>	m ² /m ²	-	-	-	-	-
Kamboja Jepang/ <i>Adenium</i>	m ² /m ²	1	-	-	15	-
Keladi Hias/ <i>Caladium</i>	m ² /m ²	-	-	-	-	-
Krisan/ <i>Chrysantemum</i>	m ² /m ²	-	-	-	-	-
Mawar/ <i>Rose</i>	m ² /m ²	-	-	-	15	-
Melati/ <i>Jasmine</i>	m ² /m ²	1	-	-	23	-
Monstera/ <i>Monstera</i>	m ² /m ²	-	-	-	-	-
Pakis/ <i>Leather Lead Fern</i>	m ² /m ²	-	-	-	5	-
Palem/ <i>Palm</i>	pohon/ <i>tree</i>	-	-	30	30	-
Pedang-Pedangan/ <i>Sansevieria</i>	m ² /m ²	-	-	-	-	-
Philodendron/ <i>Philodendron</i>	m ² /m ²	-	-	-	-	-
Pisang-Pisangan/ <i>Heliconia</i>	m ² /m ²	-	-	-	4	-

Lanjutan Tabel/*Continued Table* 5.2.11

Jenis Tanaman <i>Kind of Plants</i>	Satuan <i>Unit</i>	2016	2017	2018	2019	2020
(1)	(2)	(3)	(4)	(5)	(6)	(7)
Sedap Malam/ <i>Tuberose</i>	m ² /m ²	-	-	-	5	-
Soka/ <i>Ixora</i>	m ² /m ²	-	-	-	-	-
Sri Rejeki/ <i>Aglaonema</i>	m ² /m ²	1	-	-	-	-

Sumber/*Source*: BPS, Statistik Pertanian Hortikultura SPH-TH/*BPS-Statistics Indonesia, Agricultural Statistik for Horticulture SPH-TH*

Tabel
Table 5.2.12

**Produksi Tanaman Hias Menurut Jenis Tanaman (tangkai)
di Kabupaten Gunung Mas, 2016-2020**
**Production of Ornamental Plants by Kind of Plant in Gunung
Mas (stalks), 2016-2020**

Jenis Tanaman <i>Kind of Plants</i>	Satuan <i>Unit</i>	2016	2017	2018	2019	2020
(1)	(2)	(3)	(4)	(5)	(6)	(7)
Anggrek/ <i>Orchid</i>	tangkai/ <i>stalks</i>	2	-	-	135	-
Anthurium Bunga/ <i>Flamingo Lily Flower</i>	tangkai/ <i>stalks</i>	-	-	-	65	-
Anthurium Daun/ <i>Anthurium</i>	pohon/ <i>tree</i>	1	-	-	-	-
Anyelir/ <i>Carnation</i>	tangkai/ <i>stalks</i>	-	-	-	-	-
Balanceng/ <i>Diffenbachia</i>	pohon/ <i>tree</i>	-	-	-	-	-
Dracaena/ <i>Dracaena</i>	pohon/ <i>tree</i>	-	-	-	-	-
Euphorbia/ <i>Euphorbia</i>	pohon/ <i>tree</i>	-	-	-	-	-
Gladiol/ <i>Gladiol</i>	tangkai/ <i>stalks</i>	-	-	-	-	-
Hanjuang/ <i>Cordyline</i>	pohon/ <i>tree</i>	-	-	-	-	-
Herbas/ <i>Gerbera</i>	tangkai/ <i>stalks</i>	-	-	-	-	-
Kamboja Jepang/ <i>Adenium</i>	pohon/ <i>tree</i>	1	-	-	30	-
Keladi Hias/ <i>Caladium</i>	pohon/ <i>tree</i>	-	-	-	-	-
Krisan/ <i>Chrysantemum</i>	tangkai/ <i>stalks</i>	-	-	-	-	-
Mawar/ <i>Rose</i>	tangkai/ <i>stalks</i>	-	-	-	15	-
Melati/ <i>Jasmine</i>	kg/ <i>kg</i>	1	-	-	51	-
Monstera/ <i>Monstera</i>	pohon/ <i>tree</i>	-	-	-	-	-
Pakis/ <i>Leather Lead Fern</i>	pohon/ <i>tree</i>	-	-	-	10	-
Palem/ <i>Palm</i>	pohon/ <i>tree</i>	-	-	60	30	-
Pedang-Pedangan/ <i>Sansevieria</i>	rumpun/ <i>clumps</i>	-	-	-	-	-

Lanjutan Tabel/*Continued Table* 5.2.12

Jenis Tanaman <i>Kind of Plants</i>	Satuan <i>Unit</i>	2016	2017	2018	2019	2020
(1)	(2)	(3)	(4)	(5)	(6)	(7)
Philodendron/ <i>Philodendron</i>	pohon/tree	-	-	-	-	-
Pisang-Pisangan/ <i>Heliconia</i>	tangkai/stalks	-	-	-	20	-
Sedap Malam/ <i>Tuberose</i>	tangkai/stalks	-	-	-	15	-
Soka/ <i>Ixora</i>	pohon/tree	-	-	-	-	-
Sri Rejeki/ <i>Aglaonema</i>	pohon/tree	1	-	-	-	-

Sumber/*Source*: BPS, Statistik Pertanian Hortikultura SPH-TH/BPS-*Statistics Indonesia, Agricultural Statistik for Horticulture SPH-TH*

Tabel 5.2.13 **Produksi Buah-buahan Menurut Kecamatan dan Jenis Tanaman di Kabupaten Gunung Mas (kuintal), 2019 dan 2020**
Table 5.2.13 **Production of Fruits by Subdistrict and Kind of Plant in Gunung Mass Regency (quintal), 2019 and 2020**

Kecamatan Subdistrict (1)	Mangga/Mango		Durian/Durian	
	2019 (2)	2020 (3)	2019 (4)	2020 (5)
Manuhing	-	25	-	171
Manuhing Raya	27	14	532	-
Rungan	4	14	132	939
Rungan Hulu	-	30	-	256
Rungan Barat	-	22	314	145
Sepang	-	-	760	683
Mihing Raya	33	79	912	1 500
Kurun	143	97	400	179
Tewah	-	38	450	171
Kahayan Hulu Utara	68	19	380	175
Damang Batu	25	10	139	145
Miri Manasa	-	66	200	640
Gunung Mas	300	414	4 219	5 004

Lanjutan Tabel/*Continued Table* 5.2.13

Kecamatan Subdistrict	Jeruk/Orange		Pisang/Banana	
	2019	2020	2019	2020
(1)	(6)	(7)	(8)	(9)
Manuhing	-	-	-	33
Manuhing Raya	-	-	16	13
Rungan	8	12	16	275
Rungan Hulu	-	6	-	8
Rungan Barat	-	-	22	23
Sepang	-	-	-	78
Mihing Raya	50	36	328	169
Kurun	27	-	113	55
Tewah	-	4	8	10
Kahayan Hulu Utara	-	-	88	3
Damang Batu	-	-	54	30
Miri Manasa	-	-	70	33
Gunung Mas	85	57	715	730

Lanjutan Tabel/Continued Table 5.2.13

Kecamatan Subdistrict	Pepaya/Papaya		Salak/Salacca	
	2019	2020	2019	2020
(1)	(10)	(11)	(12)	(13)
Manuhing	-	7	-	-
Manuhing Raya	13	4	-	-
Rungan	14	18	1	4
Rungan Hulu	-	10	-	-
Rungan Barat	9	11	-	-
Sepang	-	16	-	-
Mihing Raya	37	27	-	-
Kurun	143	69	-	0
Tewah	-	11	-	-
Kahayan Hulu Utara	7	7	-	-
Damang Batu	36	17	-	-
Miri Manasa	-	7	-	-
Gunung Mas	259	204	1	4

Sumber/Source: BPS, Statistik Pertanian Hortikultura SPH-BST/BPS-Statistics Indonesia, Agricultural Statistic for Horticulture SPH-BST

Lanjutan Tabel/*Continued Table* 5.2.13

Kecamatan Subdistrict	Duku/Langsar/Kokosan/Duku		Rambutan/Rambutan	
	2019	2020	2019	2020
(1)	(14)	(15)	(16)	(17)
Manuhing	-	52	-	77
Manuhing Raya	171	90	56	-
Rungan	84	690	40	385
Rungan Hulu	-	83	-	154
Rungan Barat	340	69	110	31
Sepang	14	76	-	359
Mihing Raya	2 550	2 000	1 180	1 150
Kurun	10	62	500	-
Tewah	-	104	-	26
Kahayan Hulu Utara	150	63	34	-
Damang Batu	55	48	101	46
Miri Manasa	80	483	96	180
Gunung Mas	3 454	3 820	2 117	2 408

Lanjutan Tabel/Continued Table 5.2.13

Kecamatan Subdistrict	Nangka/Cempedak/Jackfruit		Manggis/Mangosteen	
	2019	2020	2019	2020
(1)	(18)	(19)	(20)	(21)
Manuhing	-	79	-	38
Manuhing Raya	322	8	200	-
Rungan	77	696	4	120
Rungan Hulu	-	149	-	187
Rungan Barat	782	93	240	85
Sepang	10	60	2	27
Mihing Raya	1 570	1 214	312	150
Kurun	81	84	-	67
Tewah	-	112	-	68
Kahayan Hulu Utara	44	25	5	20
Damang Batu	160	219	20	20
Miri Manasa	-	162	2	61
Gunung Mas	3 046	2 899	785	844

Sumber/Source: BPS, Statistik Pertanian Hortikultura SPH-BST/BPS-Statistics Indonesia, Agricultural Statistic for Horticulture SPH-BST

Tabel
Table 5.2.14

**Produksi Buah–Buahan dan Sayuran Tahunan Menurut
Jenis Tanaman di Kabupaten Gunung Mas (kuintal), 2016–
2020**

*Production of Annual Fruits and Vegetables by Kind of Plant
in Gunung Mas Regency (quintal), 2016–2020*

Jenis Tanaman Kind of Plants	2016	2017	2018	2019	2020
(1)	(2)	(3)	(4)	(5)	(6)
Buah-Buahan/Fruits					
Alpukat/Avocado	-	-	-	-	-
Anggur/Grape	-	-	-	-	-
Apel/Apple	-	-	-	-	-
Belimbing/Star Fruit	92	93	65	92	57
Duku/Langsat/Kokosan/Duku	1 264	296	586	3 454	3 820
Durian/Durian	9 690	1 667	7 074	4 219	5 004
Jambu Air/Warer Apple	72	165	57	35	11
Jambu Biji/Guava	143	169	85	117	86
Jeruk Besar/Pomelo	84	60	37	3	3
Jeruk Siam/Keprok/Tangerine/ Orange	190	82	40	82	54
Mangga/Mango	695	341	314	300	414
Manggis/Mangosteen	773	99	209	785	844
Markisa/Konyal/Marquisa	4	4	1	-	1
Nangka/Cempedak/Jack Fruit	8 810	2 544	854	3 046	2 899
Nenas/Pineapple	331	305	95	50	20
Pepaya/Papaya	648	711	478	259	204
Pisang/Banana	4 683	1 366	1 556	715	730
Rambutan/Rambutan	3 292	882	1 936	2 117	2 408
Salak/Salacca	2	4	2	1	4
Sawo/Sapodilla/Star Apple	50	71	38	22	39

Lanjutan Tabel/*Continued Table* 5.2.14

Jenis Tanaman <i>Kind of Plants</i>	2016	2017	2018	2019	2020
(1)	(2)	(3)	(4)	(5)	(6)
Sirsak/ <i>Soursop</i>	74	134	88	80	61
Sukun/ <i>Bread Fruit</i>	49	38	24	12	28
Sayuran/Vegetables					
Jengkol/ <i>Jengkol</i>	4	-	6	20	-
Melinjo/ <i>Melinjo</i>	-	17	12	-	8
Petai/ <i>Twisted Cluster Bean</i>	1	8	12	12	25

Sumber/*Source*: BPS, Statistik Pertanian Hortikultura SPH-BST/*BPS-Statistics Indonesia, Agricultural Statistic for Horticulture SPH-BST*

5.3 PERKEBUNAN ESTATE CROPS

Tabel 5.3.1 **Luas Areal Tanaman Perkebunan Menurut Kecamatan dan Jenis Tanaman (ha) di Kabupaten Gunung Mas, 2019 dan 2020**
Planted Area of Estate Crops by Subdistrict and Type of Crops (ha) in Gunung Mas Regency, 2019 and 2020

Kecamatan Subdistrict	Kelapa Sawit/Oil Palm		Kelapa/Coconut	
	2019	2020	2019	2020
(1)	(2)	(3)	(4)	(5)
Manuhing	28 273	28 273	52	52
Manuhing Raya	956	956	18	18
Rungan	12 052	12 052	18	18
Rungan Hulu	1 090	1 090	12	12
Rungan Barat	-	-	8	8
Sepang	5 919	5 919	17	17
Mihing Raya	253	253	18	18
Kurun	18 743	18 743	144	144
Tewah	244	244	85	85
Kahayan Hulu Utara	5 150	5 150	30	30
Damang Batu	20	20	9	9
Miri Manasa	60	60	19	19
Gunung Mas	72 760	72 760	430	430

Lanjutan Tabel/Continued Table 5.3.1

Kecamatan Subdistrict	Karet/Rubber		Kopi/Coffee	
	2019	2020	2019	2020
(1)	(6)	(7)	(8)	(9)
Manuhing	7 536	7 536	-	-
Manuhing Raya	5 851	5 851	-	-
Rungan	5 523	5 523	30	30
Rungan Hulu	6 554	6 554	-	-
Rungan Barat	4 243	4 243	-	-
Sepang	7 034	7 034	-	-
Mihing Raya	3 064	3 064	-	-
Kurun	9 712	9 712	10	10
Tewah	6 566	6 566	75	75
Kahayan Hulu Utara	6 333	6 333	45	45
Damang Batu	3 073	3 073	-	-
Miri Manasa	2 889	2 889	30	30
Gunung Mas	68 378	68 378	190	190

Lanjutan Tabel/*Continued Table* 5.3.1

Kecamatan Subdistrict	Kakao/Cocoa		Tebu/Sugar cane	
	2019	2020	2019	2020
(1)	(10)	(11)	(12)	(13)
Manuhing	-	-	-	-
Manuhing Raya	-	-	-	-
Rungan	-	-	-	-
Rungan Hulu	-	-	-	-
Rungan Barat	-	-	-	-
Sepang	-	-	-	-
Mihing Raya	-	-	-	-
Kurun	-	-	-	-
Tewah	-	-	-	-
Kahayan Hulu Utara	-	-	-	-
Damang Batu	-	-	-	-
Miri Manasa	-	-	-	-
Gunung Mas	-	-	-	-

Lanjutan Tabel/Continued Table 5.3.1

Kecamatan Subdistrict	Teh/Tea		Tembakau/Tobacco	
	2019	2020	2019	2020
(1)	(14)	(15)	(16)	(17)
Manuhing	-	-	-	-
Manuhing Raya	-	-	-	-
Rungan	-	-	-	-
Rungan Hulu	-	-	-	-
Rungan Barat	-	-	-	-
Sepang	-	-	-	-
Mihing Raya	-	-	-	-
Kurun	-	-	-	-
Tewah	-	-	-	-
Kahayan Hulu Utara	-	-	-	-
Damang Batu	-	-	-	-
Miri Manasa	-	-	-	-
Gunung Mas	-	-	-	-

Sumber/Source: Dinas Pertanian Kabupaten Gunung Mas/Agriculture Office of Gunung Mas Regency

Tabel
Table 5.3.2

Produksi Perkebunan Menurut Kecamatan dan Jenis Tanaman (ton) di Kabupaten Gunung Mas, 2019 dan 2020
Production of Estate by Subdistrict and Type of Crops (ton) in Gunung Mas Regency, 2019 and 2020

Kecamatan Subdistrict	Kelapa Sawit/Oil Palm		Kelapa/Coconut	
	2019	2020	2019	2020
(1)	(2)	(3)	(4)	(5)
Manuhing	49 929	49 929	8	8
Manuhing Raya	147	147	1	1
Rungan	2 396	2 396	6	6
Rungan Hulu	630	630	2	2
Rungan Barat	-	-	5	5
Sepang	167	164	3	3
Mihing Raya	112	110	3	3
Kurun	46 780	46 774	7	7
Tewah	100	98	6	6
Kahayan Hulu Utara	86	86	4	4
Damang Batu	-	-	3	3
Miri Manasa	-	-	4	4
Gunung Mas	100 347	100 334	52	52

Lanjutan Tabel/Continued Table 5.3.2

Kecamatan Subdistrict	Karet/Rubber		Kopi/Coffee	
	2019	2020	2019	2020
(1)	(6)	(7)	(8)	(9)
Manuhing	2 110	2 110	-	-
Manuhing Raya	1 682	1 682	-	-
Rungan	1 671	1 671	-	-
Rungan Hulu	2 135	2 135	-	-
Rungan Barat	1 639	1 639	-	-
Sepang	2 031	2 031	-	-
Mihing Raya	709	707	-	-
Kurun	2 810	2 808	-	-
Tewah	2 077	2 073	-	-
Kahayan Hulu Utara	1 868	1 866	-	-
Damang Batu	824	824	-	-
Miri Manasa	717	717	-	-
Gunung Mas	20 273	20 263	-	-

Lanjutan Tabel/*Continued Table* 5.3.2

Kecamatan Subdistrict	Kakao/Cocoa		Tebu/Sugar cane	
	2019	2020	2019	2020
(1)	(10)	(11)	(12)	(13)
Manuhing	-	-	-	-
Manuhing Raya	-	-	-	-
Rungan	-	-	-	-
Rungan Hulu	-	-	-	-
Rungan Barat	-	-	-	-
Sepang	-	-	-	-
Mihing Raya	-	-	-	-
Kurun	-	-	-	-
Tewah	-	-	-	-
Kahayan Hulu Utara	-	-	-	-
Damang Batu	-	-	-	-
Miri Manasa	-	-	-	-
Gunung Mas	-	-	-	-

Lanjutan Tabel/Continued Table 5.3.2

Kecamatan Subdistrict	Teh/Tea		Tembakau/Tobacco	
	2019	2020	2019	2020
(1)	(14)	(15)	(16)	(17)
Manuhing	-	-	-	-
Manuhing Raya	-	-	-	-
Rungan	-	-	-	-
Rungan Hulu	-	-	-	-
Rungan Barat	-	-	-	-
Sepang	-	-	-	-
Mihing Raya	-	-	-	-
Kurun	-	-	-	-
Tewah	-	-	-	-
Kahayan Hulu Utara	-	-	-	-
Damang Batu	-	-	-	-
Miri Manasa	-	-	-	-
Gunung Mas	-	-	-	-

Sumber/Source: Dinas Pertanian Kabupaten Gunung Mas/Agriculture Office of Gunung Mas Regency

Tabel
Table 5.3.3

Luas Areal Tanaman Perkebunan Besar Menurut Kecamatan dan Jenis Tanaman (ha) di Kabupaten Gunung Mas, 2019 dan 2020
Planted Area of Large Estate Crops by Subdistrict and Type of Crops (ha) in Gunung Mas Regency, 2019 and 2020

Kecamatan Subdistrict	Kelapa Sawit/Oil Palm		Kelapa/Coconut	
	2019	2020	2019	2020
(1)	(2)	(3)	(4)	(5)
Manuhing	27 483	27 483	-	-
Manuhing Raya	750	750	-	-
Rungan	11 899	11 899	-	-
Rungan Hulu	-	-	-	-
Rungan Barat	-	-	-	-
Sepang	5 714	5 714	-	-
Mihing Raya	-	-	-	-
Kurun	18 286	18 286	-	-
Tewah	-	-	-	-
Kahayan Hulu Utara	5 000	5 000	-	-
Damang Batu	-	-	-	-
Miri Manasa	-	-	-	-
Gunung Mas	69 132	69 132	-	-

Lanjutan Tabel/Continued Table 5.3.3

Kecamatan Subdistrict	Karet/Rubber		Kopi/Coffee	
	2019	2020	2019	2020
(1)	(6)	(7)	(8)	(9)
Manuhing	-	-	-	-
Manuhing Raya	-	-	-	-
Rungan	-	-	-	-
Rungan Hulu	-	-	-	-
Rungan Barat	-	-	-	-
Sepang	-	-	-	-
Mihing Raya	-	-	-	-
Kurun	-	-	-	-
Tewah	-	-	-	-
Kahayan Hulu Utara	-	-	-	-
Damang Batu	-	-	-	-
Miri Manasa	-	-	-	-
Gunung Mas	-	-	-	-

Lanjutan Tabel/*Continued Table* 5.3.3

Kecamatan Subdistrict	Kakao/Cocoa		Tebu/Sugar cane	
	2019	2020	2019	2020
(1)	(10)	(11)	(12)	(13)
Manuhing	-	-	-	-
Manuhing Raya	-	-	-	-
Rungan	-	-	-	-
Rungan Hulu	-	-	-	-
Rungan Barat	-	-	-	-
Sepang	-	-	-	-
Mihing Raya	-	-	-	-
Kurun	-	-	-	-
Tewah	-	-	-	-
Kahayan Hulu Utara	-	-	-	-
Damang Batu	-	-	-	-
Miri Manasa	-	-	-	-
Gunung Mas	-	-	-	-

Lanjutan Tabel/Continued Table 5.3.3

Kecamatan Subdistrict	Teh/Tea		Tembakau/Tobacco	
	2019	2020	2019	2020
(1)	(14)	(15)	(16)	(17)
Manuhing	-	-	-	-
Manuhing Raya	-	-	-	-
Rungan	-	-	-	-
Rungan Hulu	-	-	-	-
Rungan Barat	-	-	-	-
Sepang	-	-	-	-
Mihing Raya	-	-	-	-
Kurun	-	-	-	-
Tewah	-	-	-	-
Kahayan Hulu Utara	-	-	-	-
Damang Batu	-	-	-	-
Miri Manasa	-	-	-	-
Gunung Mas	-	-	-	-

Sumber/Source: Dinas Pertanian Kabupaten Gunung Mas/Agriculture Office of Gunung Mas Regency

Tabel
Table 5.3.4

Luas Areal Tanaman Perkebunan Rakyat Menurut Kecamatan dan Jenis Tanaman (ha) di Kabupaten Gunung Mas, 2019 dan 2020
Planted Area of Smallholders Estate Crops by Subdistrict and Type of Crops (ha) in Gunung Mas Regency, 2019 and 2020

Kecamatan Subdistrict	Kelapa Sawit/Oil Palm		Kelapa/Coconut	
	2019	2020	2019	2020
(1)	(2)	(3)	(4)	(5)
Manuhing	790	790	52	52
Manuhing Raya	206	206	18	18
Rungan	153	153	18	18
Rungan Hulu	1 090	1 090	12	12
Rungan Barat	-	-	8	8
Sepang	205	205	17	17
Mihing Raya	253	253	18	18
Kurun	457	457	144	144
Tewah	244	244	85	85
Kahayan Hulu Utara	150	150	30	30
Damang Batu	20	20	9	9
Miri Manasa	60	60	19	19
Gunung Mas	3 628	3 628	430	430

Lanjutan Tabel/Continued Table 5.3.4

Kecamatan Subdistrict	Karet/Rubber		Kopi/Coffee	
	2019	2020	2019	2020
(1)	(6)	(7)	(8)	(9)
Manuhing	7 536	7 536	-	-
Manuhing Raya	5 851	5 851	-	-
Rungan	5 523	5 523	30	20
Rungan Hulu	6 554	6 554	-	-
Rungan Barat	4 243	4 243	-	-
Sepang	7 034	7 034	-	-
Mihing Raya	3 064	3 064	-	-
Kurun	9 712	9 712	10	20
Tewah	6 566	6 566	75	75
Kahayan Hulu Utara	6 333	6 333	45	45
Damang Batu	3 073	3 076	-	-
Miri Manasa	2 889	2 889	30	30
Gunung Mas	68 378	68 381	190	190

Lanjutan Tabel/*Continued Table* 5.3.4

Kecamatan Subdistrict	Kakao/Cocoa		Tebu/Sugar cane	
	2019	2020	2019	2020
(1)	(10)	(11)	(12)	(13)
Manuhing	-	-	-	-
Manuhing Raya	-	-	-	-
Rungan	-	-	-	-
Rungan Hulu	-	-	-	-
Rungan Barat	-	-	-	-
Sepang	-	-	-	-
Mihing Raya	-	-	-	-
Kurun	-	-	-	-
Tewah	-	-	-	-
Kahayan Hulu Utara	-	-	-	-
Damang Batu	-	-	-	-
Miri Manasa	-	-	-	-
Gunung Mas	-	-	-	-

Lanjutan Tabel/Continued Table 5.3.4

Kecamatan Subdistrict	Teh/Tea		Tembakau/Tobacco	
	2019	2020	2019	2020
(1)	(14)	(15)	(16)	(17)
Manuhing	-	-	-	-
Manuhing Raya	-	-	-	-
Rungan	-	-	-	-
Rungan Hulu	-	-	-	-
Rungan Barat	-	-	-	-
Sepang	-	-	-	-
Mihing Raya	-	-	-	-
Kurun	-	-	-	-
Tewah	-	-	-	-
Kahayan Hulu Utara	-	-	-	-
Damang Batu	-	-	-	-
Miri Manasa	-	-	-	-
Gunung Mas	-	-	-	-

Sumber/Source: Dinas Pertanian Kabupaten Gunung Mas/Agriculture Office of Gunung Mas Regency

Tabel
Table 5.3.5

Produksi Perkebunan Besar Menurut Kecamatan dan Jenis Tanaman (ton) di Kabupaten Gunung Mas, 2019 dan 2020

Production of Large Estate by Subdistrict and Type of Crops (ton) in Gunung Mas Regency, 2019 and 2020

Kecamatan Subdistrict	Kelapa Sawit/Oil Palm		Kelapa/Coconut	
	2019	2020	2019	2020
(1)	(2)	(3)	(4)	(5)
Manuhing	49 105	49 105	-	-
Manuhing Raya	-	-	-	-
Rungan	2 150	2 150	-	-
Rungan Hulu	-	-	-	-
Rungan Barat	-	-	-	-
Sepang	-	-	-	-
Mihing Raya	-	-	-	-
Kurun	46 350	46 350	-	-
Tewah	-	-	-	-
Kahayan Hulu Utara	-	-	-	-
Damang Batu	-	-	-	-
Miri Manasa	-	-	-	-
Gunung Mas	97 605	97 605	-	-

Lanjutan Tabel/Continued Table 5.3.5

Kecamatan Subdistrict	Karet/Rubber		Kopi/Coffee	
	2019	2020	2019	2020
(1)	(6)	(7)	(8)	(9)
Manuhing	-	-	-	-
Manuhing Raya	-	-	-	-
Rungan	-	-	-	-
Rungan Hulu	-	-	-	-
Rungan Barat	-	-	-	-
Sepang	-	-	-	-
Mihing Raya	-	-	-	-
Kurun	-	-	-	-
Tewah	-	-	-	-
Kahayan Hulu Utara	-	-	-	-
Damang Batu	-	-	-	-
Miri Manasa	-	-	-	-
Gunung Mas	-	-	-	-

Lanjutan Tabel/*Continued Table 5.3.5*

Kecamatan Subdistrict	Kakao/Cocoa		Tebu/Sugar cane	
	2019	2020	2019	2020
(1)	(10)	(11)	(12)	(13)
Manuhing	-	-	-	-
Manuhing Raya	-	-	-	-
Rungan	-	-	-	-
Rungan Hulu	-	-	-	-
Rungan Barat	-	-	-	-
Sepang	-	-	-	-
Mihing Raya	-	-	-	-
Kurun	-	-	-	-
Tewah	-	-	-	-
Kahayan Hulu Utara	-	-	-	-
Damang Batu	-	-	-	-
Miri Manasa	-	-	-	-
Gunung Mas	-	-	-	-

Lanjutan Tabel/*Continued Table* 5.3.5

Kecamatan Subdistrict	Teh/Tea		Tembakau/Tobacco	
	2019	2020	2019	2020
(1)	(14)	(15)	(16)	(17)
Manuhing	-	-	-	-
Manuhing Raya	-	-	-	-
Rungan	-	-	-	-
Rungan Hulu	-	-	-	-
Rungan Barat	-	-	-	-
Sepang	-	-	-	-
Mihing Raya	-	-	-	-
Kurun	-	-	-	-
Tewah	-	-	-	-
Kahayan Hulu Utara	-	-	-	-
Damang Batu	-	-	-	-
Miri Manasa	-	-	-	-
Gunung Mas	-	-	-	-

Sumber/Source: Dinas Pertanian Kabupaten Gunung Mas/Agriculture Office of Gunung Mas Regency

Tabel
Table 5.3.6

Produksi Perkebunan Rakyat Menurut Kecamatan dan Jenis Tanaman (ton) di Kabupaten Gunung Mas, 2019 dan 2020

Production of Large Estate by Subdistrict and Type of Crops (ton) in Gunung Mas Regency, 2019 and 2020

Kecamatan Subdistrict	Kelapa Sawit/Oil Palm		Kelapa/Coconut	
	2019	2020	2019	2020
(1)	(2)	(3)	(4)	(5)
Manuhing	824	824	8	8
Manuhing Raya	147	147	1	1
Rungan	246	246	6	6
Rungan Hulu	630	630	2	2
Rungan Barat	-	-	5	5
Sepang	167	164	3	3
Mihing Raya	112	110	3	3
Kurun	430	424	7	7
Tewah	100	98	6	6
Kahayan Hulu Utara	86	86	4	4
Damang Batu	-	-	3	3
Miri Manasa	-	-	4	4
Gunung Mas	2 742	2 729	52	52

Lanjutan Tabel/Continued Table 5.3.6

Kecamatan Subdistrict	Karet/Rubber		Kopi/Coffee	
	2019	2020	2019	2020
(1)	(6)	(7)	(8)	(9)
Manuhing	2 110	2 110	-	-
Manuhing Raya	1 682	1 682	-	-
Rungan	1 671	1 671	-	-
Rungan Hulu	2 135	2 135	-	-
Rungan Barat	1 639	1 639	-	-
Sepang	2 031	2 031	-	-
Mihing Raya	709	707	-	-
Kurun	2 810	2 808	-	-
Tewah	2 077	2 073	-	-
Kahayan Hulu Utara	1 868	1 866	-	-
Damang Batu	824	824	-	-
Miri Manasa	717	717	-	-
Gunung Mas	20 273	20 263	-	-

Lanjutan Tabel/*Continued Table* 5.3.6

Kecamatan Subdistrict	Kakao/Cocoa		Tebu/Sugar cane	
	2019	2020	2019	2020
(1)	(10)	(11)	(12)	(13)
Manuhing	-	-	-	-
Manuhing Raya	-	-	-	-
Rungan	-	-	-	-
Rungan Hulu	-	-	-	-
Rungan Barat	-	-	-	-
Sepang	-	-	-	-
Mihing Raya	-	-	-	-
Kurun	-	-	-	-
Tewah	-	-	-	-
Kahayan Hulu Utara	-	-	-	-
Damang Batu	-	-	-	-
Miri Manasa	-	-	-	-
Gunung Mas	-	-	-	-

Lanjutan Tabel/Continued Table 5.3.6

Kecamatan Subdistrict	Teh/Tea		Tembakau/Tobacco	
	2019	2020	2019	2020
(1)	(14)	(15)	(16)	(17)
Manuhing	-	-	-	-
Manuhing Raya	-	-	-	-
Rungan	-	-	-	-
Rungan Hulu	-	-	-	-
Rungan Barat	-	-	-	-
Sepang	-	-	-	-
Mihing Raya	-	-	-	-
Kurun	-	-	-	-
Tewah	-	-	-	-
Kahayan Hulu Utara	-	-	-	-
Damang Batu	-	-	-	-
Miri Manasa	-	-	-	-
Gunung Mas	-	-	-	-

Sumber/Source: Dinas Pertanian Kabupaten Gunung Mas/Agriculture Office of Gunung Mas Regency

Tabel
Table 5.3.7

Luas Areal Tanaman Perkebunan Karet Menurut Kecamatan dan Klasifikasi Tanaman (ha) di Kabupaten Gunung Mas, 2019 dan 2020
Planted Area of Rubber Estate Crops by Subdistrict and Classification of Crops (ha) in Gunung Mas Regency, 2019 and 2020

Kecamatan Subdistrict	Tanaman Belum Menghasilkan <i>Immature Crops</i>		Tanaman Menghasilkan <i>Mature Crops</i>	
	2019	2020	2019	2020
(1)	(2)	(3)	(4)	(5)
Manuhing	2 508	2 508	5 004	5 004
Manuhing Raya	1 790	1 790	3 425	3 425
Rungan	1 756	1 756	3 752	3 752
Rungan Hulu	2 568	2 568	3 956	3 956
Rungan Barat	904	963	3 316	3 316
Sepang	2 622	2 622	3 780	3 780
Mihing Raya	967	963	2 053	2 050
Kurun	4 244	4 238	5 221	5 221
Tewah	2 379	2 375	3 876	3 876
Kahayan Hulu Utara	2 083	2 078	3 813	3 810
Damang Batu	1 355	1 355	1 686	1 686
Miri Manasa	1 334	1 334	1 466	1 466
Gunung Mas	24 510	24 491	41 348	41 342

Lanjutan Tabel/Continued Table 5.3.7

Kecamatan Subdistrict	Tanaman Tidak Menghasilkan/ Rusak Damage Crops		Jumlah Total	
	2019	2020	2019	2020
(1)	(6)	(7)	(8)	(9)
Manuhing	24	24	7 536	7536
Manuhing Raya	636	636	5 851	5 851
Rungan	15	15	5 523	5 523
Rungan Hulu	30	30	6 554	6 554
Rungan Barat	23	23	4 243	4 243
Sepang	632	632	7 034	7 034
Mihing Raya	44	51	3 064	3 071
Kurun	247	253	9 712	9 712
Tewah	311	315	6 566	6 566
Kahayan Hulu Utara	437	445	6 333	6 333
Damang Batu	35	35	3 076	3 076
Miri Manasa	89	89	2 889	2 889
Gunung Mas	2 523	2 548	68 381	68 388

Sumber/Source: Dinas Pertanian Kabupaten Gunung Mas/Agriculture Office of Gunung Mas Regency

Tabel
Table 5.3.8

Luas Areal Tanaman Perkebunan Kelapa Menurut Kecamatan dan Klasifikasi Tanaman (ha) di Kabupaten Gunung Mas, 2019 dan 2020
Planted Area of Coconut Estate Crops by Subdistrict and Classification of Crops (ha) in Gunung Mas Regency, 2019 and 2020

Kecamatan Subdistrict	Tanaman Belum Menghasilkan <i>Immature Crops</i>		Tanaman Menghasilkan <i>Mature Crops</i>	
	2019	2020	2019	2020
(1)	(2)	(3)	(4)	(5)
Manuhing	3	2	11	11
Manuhing Raya	2	2	3	3
Rungan	3	3	5	5
Rungan Hulu	2	2	3	3
Rungan Barat	-	-	5	5
Sepang	3	3	4	4
Mihing Raya	2	2	5	5
Kurun	6	5	8	7
Tewah	4	4	11	10
Kahayan Hulu Utara	3	3	6	6
Damang Batu	1	1	4	4
Miri Manasa	2	2	6	6
Gunung Mas	31	29	71	69

Lanjutan Tabel/Continued Table 5.3.8

Kecamatan Subdistrict	Tanaman Tidak Menghasilkan/ Rusak Damage Crops		Jumlah Total	
	2019	2020	2019	2020
(1)	(6)	(7)	(8)	(9)
Manuhing	38	39	52	52
Manuhing Raya	13	13	18	18
Rungan	10	10	18	18
Rungan Hulu	7	7	12	12
Rungan Barat	3	3	8	8
Sepang	10	10	17	17
Mihing Raya	11	11	18	18
Kurun	130	132	144	144
Tewah	70	71	85	85
Kahayan Hulu Utara	21	21	30	30
Damang Batu	4	4	9	9
Miri Manasa	11	11	19	19
Gunung Mas	328	332	430	430

Sumber/Source: Dinas Pertanian Kabupaten Gunung Mas/Agriculture Office of Gunung Mas Regency

Tabel
Table 5.3.9

Luas Areal Tanaman Perkebunan Rakyat Kelapa Sawit Menurut Kecamatan dan Klasifikasi Tanaman (ha) di Kabupaten Gunung Mas, 2019 dan 2020
Planted Area of Smallholders Palm Oil Estate Crops by Subdistrict and Classification of Crops (ha) in Gunung Mas Regency, 2019 and 2020

Kecamatan Subdistrict	Tanaman Belum Menghasilkan Immature Crops		Tanaman Menghasilkan Mature Crops	
	2019	2020	2019	2020
(1)	(2)	(3)	(4)	(5)
Manuhing	378	378	412	412
Manuhing Raya	108	108	98	98
Rungan	30	30	123	123
Rungan Hulu	460	460	630	630
Rungan Barat	-	-	-	-
Sepang	38	36	167	164
Mihing Raya	141	137	112	110
Kurun	242	240	215	212
Tewah	144	142	100	98
Kahayan Hulu Utara	64	64	86	86
Damang Batu	20	20	-	-
Miri Manasa	60	60	-	-
Gunung Mas	1 687	1 675	1 943	1 933

Lanjutan Tabel/Continued Table 5.3.9

Kecamatan Subdistrict	Tanaman Tidak Menghasilkan/ Rusak Damage Crops		Jumlah Total	
	2019	2020	2019	2020
(1)	(6)	(7)	(8)	(9)
Manuhing	-	-	792	790
Manuhing Raya	-	-	206	206
Rungan	-	-	153	153
Rungan Hulu	-	-	1 090	1 090
Rungan Barat	-	-	-	-
Sepang	-	5	205	205
Mihing Raya	-	6	253	253
Kurun	-	5	457	457
Tewah	-	4	244	244
Kahayan Hulu Utara	-	-	150	150
Damang Batu	-	-	20	20
Miri Manasa	-	-	60	60
Gunung Mas	-	20	3 630	3 628

Sumber/Source: Dinas Pertanian Kabupaten Gunung Mas/Agriculture Office of Gunung Mas Regency

Tabel
Table 5.3.10

Luas Areal Tanaman Perkebunan Besar Kelapa Sawit Menurut Kecamatan dan Klasifikasi Tanaman (ha) di Kabupaten Gunung Mas, 2019 dan 2020
Planted Area of Large Palm Oil Estate Crops by Subdistrict and Classification of Crops (ha) in Gunung Mas Regency, 2019 and 2020

Kecamatan Subdistrict	Tanaman Belum Menghasilkan <i>Immature Crops</i>		Tanaman Menghasilkan <i>Mature Crops</i>	
	2019	2020	2019	2020
(1)	(2)	(3)	(4)	(5)
Manuhing	14 593	14 593	12 890	12 890
Manuhing Raya	750	750	-	-
Rungan	8 587	8 587	3 312	3 312
Rungan Hulu	-	-	-	-
Rungan Barat	-	-	-	-
Sepang	5 714	5 714	-	-
Mihing Raya	-	-	-	-
Kurun	1 246	1 246	17 040	17 040
Tewah	-	-	-	-
Kahayan Hulu Utara	5 000	5 000	-	-
Damang Batu	-	-	-	-
Miri Manasa	-	-	-	-
Gunung Mas	35 890	35 890	33 242	33 242

Lanjutan Tabel/Continued Table 5.3.10

Kecamatan Subdistrict	Tanaman Tidak Menghasilkan/ Rusak Damage Crops		Jumlah Total	
	2019	2020	2019	2020
(1)	(6)	(7)	(8)	(9)
Manuhing	-	-	27 483	27 483
Manuhing Raya	-	-	750	750
Rungan	-	-	11 899	11 899
Rungan Hulu	-	-	-	-
Rungan Barat	-	-	-	-
Sepang	-	-	5 714	5 714
Mihing Raya	-	-	-	-
Kurun	-	-	18 286	18 286
Tewah	-	-	-	-
Kahayan Hulu Utara	-	-	5 000	5 000
Damang Batu	-	-	-	-
Miri Manasa	-	-	-	-
Gunung Mas	-	-	69 132	69 132

Sumber/Source: Dinas Pertanian Kabupaten Gunung Mas/Agriculture Office of Gunung Mas Regency

5.4 KEHUTANAN FORESTRY

Tabel 5.4.1 **Luas Kawasan Hutan dan Konservasi Perairan¹ Menurut Kecamatan (ribu ha), 2017**
Extent of Forest Area, Inland Water, Coastal, and Marine Ecosystem¹ by Subdistrict in Gunung Mas Regency (thousand ha), 2017

Luas Kawasan Hutan dan Konservasi Perairan <i>Extent of Forest Area, Inland Water, Coastal, and Marine Ecosystem</i>				
Kecamatan <i>Subdistrict</i>	Tahun SK <i>Year of Decree</i>	Hutan Lindung <i>Protection Forest</i>	Suaka Alam dan Pelestarian Alam <i>Sanctuary Reserve and Nature Conservation Area</i>	Hutan Produksi Terbatas <i>Limited Production Forest</i>
(1)	(2)	(3)	(4)	(5)
Manuhing	2017	-	-	-
Manuhing Raya	2017	-	-	-
Rungan	2017	-	-	-
Rungan Hulu	2017	-	-	-
Rungan Barat	2017	-	-	-
Sepang	2017	-	-	-
Mihing Raya	2017	-	-	-
Kurun	2017	-	4 117	890
Tewah	2017	-	-	22 012
Kahayan Hulu Utara	2017	4 144	-	13 461
Damang Batu	2017	43 541	-	134 802
Miri Manasa	2017	9 608	-	110 355
Gunung Mas		57 293	4 117	281 520

Lanjutan Tabel/Continued Table 5.4.1

Luas Kawasan Hutan dan Konservasi Perairan <i>Extent of Forest Area, Inland Water, Coastal, and Marine Ecosystem</i>			
Kecamatan <i>Subdistrict</i>	Hutan Produksi Tetap <i>Permanent Production Forest</i>	Hutan Produksi yang dapat Dikonversi <i>Convertible Production Forest</i>	Jumlah Luas Hutan dan Perairan <i>Forest Area and Water Area</i>
(1)	(6)	(7)	(8)
Manuhing	25 258	17 570	42 869
Manuhing Raya	66 912	10 474	77 386
Rungan	60 482	16 482	77 409
Rungan Hulu	14 244	17 992	32 236
Rungan Barat	24 667	16 077	40 744
Sepang	19 796	12 680	33 145
Mihing Raya	21 073	8 497	29 931
Kurun	48 539	7 393	61 736
Tewah	12 748	20 486	55 756
Kahayan Hulu Utara	19 016	11 664	48 685
Damang Batu	56 019	7 276	242 245
Miri Manasa	15 174	12 022	147 332
Gunung Mas	383 928	158 613	889 474

Sumber/Source: Dinas Lingkungan Hidup, Kehutanan dan Perhubungan/*Environmental, Forest and Transportation Office of Gunung Mas Regency*

5.5 PETERNAKAN LIVESTOCK

Tabel 5.5.1 **Populasi Ternak Menurut Kecamatan dan Jenis Ternak di Kabupaten Gunung Mas (ekor), 2019 dan 2020**
Livestock Population by Subdistrict and Kind of Livestock in Gunung Mas Regency (head), 2019 and 2020

Kecamatan Subdistrict	Sapi Perah/Dairy Cattle		Sapi Potong/Beef Cattle		Kerbau/Buffalo	
	2019	2020	2019	2020	2019	2020
(1)	(2)	(3)	(4)	(5)	(6)	(7)
Manuhing	-	-	165	189	-	-
Manuhing Raya	-	-	97	121	-	-
Rungan	-	-	197	151	13	10
Rungan Hulu	-	-	135	89	-	-
Rungan Barat	-	-	87	84	-	-
Sepang	-	-	291	293	3	-
Mihing Raya	-	-	249	274	131	115
Kurun	-	-	1 889	2 180	71	73
Tewah	-	-	1 143	1 191	-	-
Kahayan Hulu Utara	-	-	164	101	-	-
Damang Batu	-	-	157	67	-	-
Miri Manasa	-	-	111	76	-	-
Gunung Mas	-	-	4 685	4 816	218	198

Lanjutan Tabel/Continued Table 5.5.1

Kecamatan Subdistrict	Kuda/Horse		Kambing/Goat	
	2019	2020	2019	2020
(1)	(8)	(9)	(10)	(11)
Manuhing	-	-	138	164
Manuhing Raya	-	-	-	-
Rungan	-	-	91	101
Rungan Hulu	-	-	-	-
Rungan Barat	-	-	-	-
Sepang	-	-	8	-
Mihing Raya	-	-	12	-
Kurun	-	-	129	123
Tewah	-	-	149	145
Kahayan Hulu Utara	-	-	-	-
Damang Batu	-	-	-	-
Miri Manasa	-	-	-	-
Gunung Mas	-	-	527	533

Lanjutan Tabel/*Continued Table 5.5.1*

Kecamatan Subdistrict	Domba/Sheep		Babi/Pig	
	2019	2020	2019	2020
(1)	(12)	(13)	(14)	(15)
Manuhing	-	-	2667	2 582
Manuhing Raya	-	-	1 636	1 889
Rungan	-	-	2 950	2 977
Rungan Hulu	-	-	1 687	1 693
Rungan Barat	-	-	1 898	1 917
Sepang	-	-	3 471	3 420
Mihing Raya	-	-	2 867	2 940
Kurun	-	-	6 671	6 635
Tewah	-	-	5 432	4 713
Kahayan Hulu Utara	-	-	3 341	3 415
Damang Batu	-	-	2 980	2 801
Miri Manasa	-	-	1 984	1 904
Gunung Mas	-	-	37 584	36 886

Sumber/Source: Dinas Pertanian Kabupaten Gunung Mas/Agriculture Office of Gunung Mas Regency

Tabel 5.5.2 **Populasi Unggas Menurut Kecamatan dan Jenis Unggas di Kabupaten Gunung Mas (ekor), 2019 dan 2020**
Poultry Population by Subdistrict and Kind of Poultry in Gunung Mas Regency (head), 2019 and 2020

Kecamatan Subdistrict	Ayam Kampung/Native Chicken		Ayam Petelur/Layer	
	2019	2020	2019	2020
(1)	(2)	(3)	(4)	(5)
Manuhing	5 831	6 018	-	-
Manuhing Raya	1 704	1 879	-	-
Rungan	9 154	9 143	-	-
Rungan Hulu	5 291	5 499	-	-
Rungan Barat	3 258	3 329	-	-
Sepang	7 431	7 618	352	211
Mihing Raya	5 619	5 727	-	3 364
Kurun	13 139	13 889	5 930	5 525
Tewah	9 400	9 509	228	2 000
Kahayan Hulu Utara	8 008	8 186	-	-
Damang Batu	6 718	6 883	-	-
Miri Manasa	7 203	6 502	-	-
Gunung Mas	82 756	84 182	6 510	11 100

Lanjutan Tabel/*Continued Table 5.5.2*

Kecamatan Subdistrict	Ayam Pedaging/Broiler		Itik/Itik Manila/Duck	
	2019	2020	2019	2020
(1)	(6)	(7)	(8)	(9)
Manuhing	5 257	4 526	341	376
Manuhing Raya	3 202	4 626	254	265
Rungan	7 976	4 090	187	267
Rungan Hulu	2 809	3 081	291	298
Rungan Barat	3 805	3 862	135	154
Sepang	8 209	8 433	313	254
Mihing Raya	7 210	7 633	205	199
Kurun	27 305	30 537	544	971
Tewah	12 985	15 744	229	267
Kahayan Hulu Utara	9 491	10 386	189	145
Damang Batu	4 202	4 234	171	101
Miri Manasa	4 201	4 051	113	98
Gunung Mas	96 652	101 203	2 972	3 395

Sumber/*Source*: Dinas Pertanian Kabupaten Gunung Mas/*Agriculture Office of Gunung Mas Regency*

Tabel
Table 5.5.3

Jumlah Ternak yang dipotong di Rumah Potong Hewan (RPH) Menurut Kecamatan dan Jenis Ternak di Kabupaten Gunung Mas (ekor), 2019 dan 2020
Livestock Slaughtered at Slaughtering House (Abattoir) by Subdistrict and Kind of Livestock in Gunung Mas Regency (head), 2019 and 2020

Kecamatan Subdistrict	Sapi Potong/Beef Cattle		Kerbau/Buffalo		Kuda/Horse	
	2019	2020	2019	2020	2019	2020
(1)	(2)	(3)	(4)	(5)	(6)	(7)
Manuhing	52	59	-	-	-	-
Manuhing Raya	29	35	-	-	-	-
Rungan	29	31	3	1	-	-
Rungan Hulu	17	20	4	3	-	-
Rungan Barat	21	21	5	4	-	-
Sepang	48	51	15	3	-	-
Mihing Raya	46	48	13	5	-	-
Kurun	563	576	25	31	-	-
Tewah	221	231	2	3	-	-
Kahayan Hulu Utara	56	71	-	-	-	-
Damang Batu	14	17	-	-	-	-
Miri Manasa	17	24	-	-	-	-
Gunung Mas	1 113	1 184	67	50	-	-

Lanjutan Tabel/*Continued Table 5.5.3*

Kecamatan Subdistrict	Kambing/Goat		Domba/Sheep		Babi/Pig	
	2019	2020	2019	2020	2019	2020
(1)	(8)	(9)	(10)	(11)	(12)	(13)
Manuhing	61	75	-	-	176	184
Manuhing Raya	-	-	-	-	35	41
Rungan	6	10	-	-	141	154
Rungan Hulu	7	11	-	-	109	117
Rungan Barat	7	5	-	-	68	76
Sepang	4	6	-	-	181	193
Mihing Raya	16	19	-	-	213	221
Kurun	31	35	-	-	2 213	2246
Tewah	11	15	-	-	651	678
Kahayan Hulu Utara	7	5	-	-	173	183
Damang Batu	-	-	-	-	110	119
Miri Manasa	-	-	-	-	69	73
Gunung Mas	150	181	-	-	4 139	4 285

Sumber/*Source*: Dinas Pertanian Kabupaten Gunung Mas/*Agriculture Office of Gunung Mas Regency*

Tabel
Table 5.5.4

Produksi Daging Ternak Menurut Kecamatan dan Jenis Ternak di Kabupaten Gunung Mas (kg), 2019 dan 2020
Production of Meat by Subdistrict and Kind of Livestock in Gunung Mas Regency (kg), 2019 and 2020

Kecamatan Subdistrict	Sapi Potong/Beef Cattle		Kerbau/Buffalo		Kuda/Horse	
	2019	2020	2019	2020	2019	2020
(1)	(2)	(3)	(4)	(5)	(6)	(7)
Manuhing	2 178	3 601	-	-	-	-
Manuhing Raya	2 315	3 933	-	-	-	-
Rungan	2 682	3 810	671	337	-	-
Rungan Hulu	1 684	3 870	-	-	-	-
Rungan Barat	1 878	3 586	-	-	-	-
Sepang	3 677	4 001	-	-	-	-
Mihing Raya	1 881	3 816	2 915	4 517	-	-
Kurun	60 099	54 607	1 487	7 091	-	-
Tewah	12 648	18 100	-	-	-	-
Kahayan Hulu Utara	2 138	3 745	-	-	-	-
Damang Batu	1 011	1 536	-	-	-	-
Miri Manasa	1 069	1 114	-	-	-	-
Gunung Mas	93 260	105 719	5 073	11 945	-	-

Lanjutan Tabel/*Continued Table 5.5.4*

Kecamatan Subdistrict	Kambing/Goat		Domba/Sheep		Babi/Pig	
	2019	2020	2019	2020	2019	2020
(1)	(8)	(9)	(10)	(11)	(12)	(13)
Manuhing	117	114	-	-	10 563	12 564
Manuhing Raya	-	-	-	-	5 709	6 758
Rungan	37	314	-	-	4 371	5 347
Rungan Hulu	-	-	-	-	6 718	7 786
Rungan Barat	-	-	-	-	6 463	7 653
Sepang	-	-	-	-	15 314	17 647
Mihing Raya	-	-	-	-	13 561	15 467
Kurun	108	541	-	-	121 684	124 564
Tewah	98	134	-	-	37 457	39 876
Kahayan Hulu Utara	-	-	-	-	12 085	15 647
Damang Batu	-	-	-	-	4 056	5 640
Miri Manasa	-	-	-	-	5 171	6 758
Gunung Mas	360	1 103	-	-	243 152	265 707

Sumber/*Source*: Dinas Pertanian Kabupaten Gunung Mas/*Agriculture Office of Gunung Mas Regency*

Tabel
Table 5.5.5

Produksi Daging Unggas Menurut Kecamatan dan Jenis Unggas di Kabupaten Gunung Mas (kg), 2019 dan 2020
Production of Meat by Subdistrict and Kind of Poultry in Gunung Mas Regency (kg), 2019 and 2020

Kecamatan Subdistrict	Ayam Kampung/Native Chicken		Ayam Petelur/Layer	
	2019	2020	2019	2020
(1)	(2)	(3)	(4)	(5)
Manuhing	4 686	4 040	-	-
Manuhing Raya	2 764	1 756	-	-
Rungan	3 054	3 456	-	-
Rungan Hulu	3 447	2 651	-	-
Rungan Barat	1 925	1 097	-	-
Sepang	2 970	4 568	-	-
Mihing Raya	2 661	4 568	-	-
Kurun	10 066	23 104	1 496	-
Tewah	5 506	17 654	46	-
Kahayan Hulu Utara	4 516	3 561	-	-
Damang Batu	2 909	2 616	-	-
Miri Manasa	1 996	1 878	-	-
Gunung Mas	46 500	70 949	1 542	-

Lanjutan Tabel/*Continued Table 5.5.5*

Kecamatan Subdistrict	Ayam Pedaging/Broiler		Itik/Itik Manila/Duck	
	2019	2020	2019	2020
(1)	(6)	(7)	(8)	(9)
Manuhing	14 820	7 685	168	189
Manuhing Raya	7 053	9 876	131	156
Rungan	20 990	20 755	109	275
Rungan Hulu	5 997	6 998	136	145
Rungan Barat	6 961	7 164	80	113
Sepang	16 273	19 876	266	376
Mihing Raya	8 809	17 689	187	256
Kurun	200 906	201 167	651	879
Tewah	99 541	100 678	398	695
Kahayan Hulu Utara	20 501	21 345	87	234
Damang Batu	5 141	6 516	31	98
Miri Manasa	5 106	6 571	72	78
Gunung Mas	412 098	426 320	2 316	3 494

Sumber/Source: Dinas Pertanian Kabupaten Gunung Mas/Agriculture Office of Gunung Mas Regency

Tabel
Table 5.5.6

Produksi Telur Unggas Menurut Kecamatan dan Jenis Unggas di Kabupaten Gunung Mas (kg), 2019 dan 2020
Production of Eggs by Subdistrict and Kind of Poultry in Gunung Mas Regency (kg), 2019 and 2020

Kecamatan Subdistrict	Ayam Kampung/Native Chicken		Ayam Petelur Layer		Itik/Itik Manila Duck		Puyuh Bustard	
	2019	2020	2019	2020	2019	2020	2019	2020
(1)	(2)	(3)	(4)	(5)	(6)	(7)	(8)	(9)
Manuhing	1 548	1 786	-	-	980	985	-	-
Manuhing Raya	998	1 098	-	-	872	785	-	-
Rungan	1 768	2 209	-	-	908	980	-	-
Rungan Hulu	1 356	2 365	-	-	987	961	-	-
Rungan Barat	1 716	2 265	-	-	908	970	-	-
Sepang	2 183	3 451	-	-	1 345	1 435	-	341
Mihing Raya	1 972	2 879	-	-	1 037	1 014	-	-
Kurun	7 816	8 641	15 986	16 547	5 871	5 986	-	3 451
Tewah	5 618	6 315	509	650	2 776	2 764	-	-
Kahayan Hulu Utara	2 094	3 461	-	-	954	987	-	-
Damang Batu	1 413	2 675	-	-	809	818	-	-
Miri Manasa	1 319	2 567	-	-	784	856	-	-
Gunung Mas	29 801	39 712	15 986	16 547	18 231	18 541	-	3 792

Sumber/Source: Dinas Pertanian Kabupaten Gunung Mas/Agriculture Office of Gunung Mas Regency

5.6 PERIKANAN FISHERY

Tabel 5.6.1 **Produksi dan Nilai Produksi Perikanan Tangkap Menurut Kecamatan dan Jenis Penangkapan di Kabupaten Gunung Mas, 2020**
Production and Production Value of Fish Capture by Subdistrict and Type of Captures in Gunung Mas Regency, 2020

Kecamatan Subdistrict	Perikanan Tangkap di Laut <i>Marine Capture Fishries</i>		Perikanan Perairan Umum Daratan <i>Inland Open Water Capture Fisheries</i>		Perikanan Tangkap <i>Fish Capture</i>	
	Volume Volume (Ton)	Nilai Value (000 Rp)	Volume Volume (Ton)	Nilai Value (000 Rp)	Volume Volume (Ton)	Nilai Value (000 Rp)
(1)	(2)	(3)	(4)	(5)	(6)	(7)
Manuhing	-	-	35,50	1 143 630,00	35,50	1 143 630,00
Manuhing Raya	-	-	6,20	202 908,00	6,20	202 908,00
Rungan	-	-	10,60	342 907,20	10,60	342 907,20
Rungan Hulu	-	-	4,60	151 999,20	4,60	151 999,20
Rungan Barat	-	-	4,20	139 272,00	4,20	139 272,00
Sepang	-	-	24,30	787 268,40	24,30	787 268,40
Mihing Raya	-	-	23,30	752 632,20	23,30	752 632,20
Kurun	-	-	39,50	1 276 538,40	39,50	1 276 538,40
Tewah	-	-	22,70	736 359,60	22,70	736 359,60
Kahayan Hulu Utara	-	-	14,50	472 633,80	14,50	472 633,80
Damang Batu	-	-	23,40	758 632,20	23,40	758 632,20
Miri Manasa	-	-	18,70	606 269,40	18,70	606 269,40
Gunung Mas	-	-	227,5	7 371 050,40	227,5	7 371 050,40

Sumber/Source: Dinas Perikanan dan Ketahanan Pangan Kabupaten Gunung Mas/Fisheries and Food Security Office of Gunung Mas Regency

Tabel
Table 5.6.2

**Produksi dan Nilai Produksi Perikanan Tangkap di
Perairan Umum Menurut Kecamatan dan Komoditas
Utama di Kabupaten Gunung Mas, 2020**
*Production and Production Value of Inland Open Water
Capture Fisheries by Subdistrict and Main Commodity in
Gunung Mas Regency, 2020*

Kecamatan Subdistrict	Udang Shrimp		Ikan Fish	
	Volume Volume (Ton)	Nilai Value (000 Rp)	Volume Volume (Ton)	Nilai Value (000 Rp)
(1)	(2)	(3)	(4)	(5)
Manuhing	0,50	30 000,00	35,00	1 113 630,00
Manuhing Raya	0,20	12 000,00	6,00	190 908,00
Rungan	0,20	12 000,00	10,40	330 907,20
Rungan Hulu	0,20	12 000,00	4,40	139 999,20
Rungan Barat	0,20	12 000,00	4,00	127 272,00
Sepang	0,50	30 000,00	23,80	757 268,40
Mihing Raya	0,40	24 000,00	22,90	728 632,20
Kurun	0,70	42 000,00	38,80	1 234 538,40
Tewah	0,50	30 000,00	22,20	706 359,60
Kahayan Hulu Utara	0,40	24 000,00	14,10	448 633,80
Damang Batu	0,50	30 000,00	22,90	728 632,20
Miri Manasa	0,40	24 000,00	18,30	582 269,40
Gunung Mas	4,70	282 000,00	222,80	7 089 050,40

Lanjutan Tabel/Continued Table 5.6.2

Kecamatan Subdistrict	Lainnya Others		Tangkap di Perairan Umum Inland Open Water Capture	
	Volume Volume (Ton)	Nilai Value (000 Rp)	Volume Volume (Ton)	Nilai Value (000 Rp)
(1)	(6)	(7)	(8)	(9)
Manuhing	-	-	35,50	1 143 630,00
Manuhing Raya	-	-	6,20	202 908,00
Rungan	-	-	10,60	342 907,20
Rungan Hulu	-	-	4,60	151 999,20
Rungan Barat	-	-	4,20	139 272,00
Sepang	-	-	24,30	787 268 ,40
Mihing Raya	-	-	23,30	752 632,20
Kurun	-	-	39,50	1 276 538,40
Tewah	-	-	22,70	736 359,60
Kahayan Hulu Utara	-	-	14,50	472 633,80
Damang Batu	-	-	23,40	758 632,20
Miri Manasa	-	-	18,70	606 269,40
Gunung Mas	-	-	227,50	7 371 050,40

Sumber/Source: Dinas Perikanan dan Ketahanan Pangan Kabupaten Gunung Mas/Fisheries and Food Security Office of Gunung Mas Regency

Tabel
Table 5.6.3

Produksi dan Nilai Produksi Perikanan Tangkap di Perairan Umum Menurut Kecamatan dan Lokasi di Kabupaten Gunung Mas, 2020
Production and Production Value of Inland Open Water Capture Fisheries by Subdistrict and Location in Gunung Mas Regency, 2020

Kecamatan Subdistrict	Sungai River		Danau Lake	
	Volume Volume (Ton)	Nilai Value (000 Rp)	Volume Volume (Ton)	Nilai Value (000 Rp)
(1)	(2)	(3)	(4)	(5)
Manuhing	21,3	677 700	14,2	451 800
Manuhing Raya	3,7	117 700	2,5	79 500
Rungan	6,4	203 600	4,2	133 600
Rungan Hulu	2,8	89 100	1,8	57 300
Rungan Barat	2,5	79 500	1,7	54 100
Sepang	14,6	464 500	9,7	308 600
Mihing Raya	14,0	445 500	9,3	295 900
Kurun	23,7	754 100	15,8	502 700
Tewah	13,6	432 700	9,1	289 500
Kahayan Hulu Utara	8,7	276 800	5,8	184 500
Damang Batu	14,0	445 500	9,4	299 100
Miri Manasa	11,2	356 400	7,5	238 600
Gunung Mas	136,5	4 343 100	91	2 895 200

Sumber/Source: Dinas Perikanan dan Ketahanan Pangan Kabupaten Gunung Mas/Fisheries and Food Security Office of Gunung Mas Regency

Tabel 5.6.4 **Produksi Perikanan Budidaya Menurut Kecamatan dan Jenis Kegiatan di Kabupaten Gunung Mas, 2020**
Production of Aquaculture by Subdistrict and Type of Activity in Gunung Mas Regency, 2020

Kecamatan Subdistrict	Pembesaran (ton) Aquaculture (ton)	Pembenihan (1000 Ekor) Hatchery (1000 Head)	Ikan Hias (1000 Ekor) Ornament Fish (1000 Head)
(1)	(2)	(3)	(4)
Manuhing	403,8	-	-
Manuhing Raya	217,2	-	-
Rungan	357,3	-	-
Rungan Hulu	194,6	-	-
Rungan Barat	160,5	-	-
Sepang	369,4	-	-
Mihing Raya	264,9	-	-
Kurun	755,8	212,327	-
Tewah	611,6	-	-
Kahayan Hulu Utara	209,2	-	-
Damang Batu	118,4	-	-
Miri Manasa	90,8	-	-
Gunung Mas	3 753,5	212,327	-

Sumber/Source: Dinas Perikanan dan Ketahanan Pangan Kabupaten Gunung Mas/Fisheries and Food Security Office of Gunung Mas Regency

Tabel
Table 5.6.5

Produksi dan Nilai Produksi Perikanan Budidaya Menurut Kecamatan dan Jenis Budidaya di Kabupaten Gunung Mas, 2020
Production and Production Value of Aquaculture by Subdistrict and Type of Culture in Gunung Mas Regency, 2020

Kecamatan Subdistrict	Karamba Cage		Kolam Air Tenang Quiet Freshwater Pond	
	Volume Volume (Ton)	Nilai Value (000 Rp)	Volume Volume (Ton)	Nilai Value (000 Rp)
(1)	(2)	(3)	(4)	(5)
Manuhing	-	-	403,8	15 748 000
Manuhing Raya	-	-	217,2	8 471 000
Rungan	4,4	172 000	352,9	13 763 000
Rungan Hulu	-	-	194,6	7 589 000
Rungan Barat	-	-	160,5	6 260 000
Sepang	10,3	402 000	359,1	14 005 000
Mihing Raya	6,1	238 000	258,8	10 093 000
Kurun	16,6	647 000	739,2	28 829 000
Tewah	8,9	347 000	602,7	23 505 000
Kahayan Hulu Utara	6,6	257 000	202,6	7 901 000
Damang Batu	-	-	118,4	4 618 000
Miri Manasa	-	-	90,8	3 541 000
Gunung Mas	52,9	2 063 000	3 700,6	144 323 000

Sumber/Source: Dinas Perikanan dan Ketahanan Pangan Kabupaten Gunung Mas/Fisheries and Food Security Office of Gunung Mas Regency

Tabel
Table 5.6.6

Produksi dan Nilai Produksi Perikanan Budidaya Menurut Kecamatan dan Komoditas Utama di Kabupaten Gunung Mas, 2020
Production and Production Value of Aquaculture by Subdistrict and Main Commodity in Gunung Mas Regency, 2020

Kecamatan Subdistrict	Gurame <i>Giant Gouramy</i>		Patin <i>Pangasius Catfish</i>		Lele <i>Torpedo Shaped Catfish</i>	
	Volume Volume	Nilai Value	Volume Volume	Nilai Value	Volume Volume	Nilai Value
	(Ton)	(000 Rp)	Ton	(000 Rp)	(Ton)	(000 Rp)
(1)	(2)	(3)	(4)	(5)	(6)	(7)
Manuhing	2,4	144 000	277,5	8 325 000	22,6	791 000
Manuhing Raya	2,4	144 000	160,0	4 800 000	5,6	196 000
Rungan	2,4	144 000	233,4	7 002 000	9,9	347 000
Rungan Hulu	-	-	132,0	3 960 000	4,7	165 000
Rungan Barat	-	-	102,7	3 081 000	3,8	133 000
Sepang	2,4	144 000	230,0	6 900 000	20,1	704 000
Mihing Raya	-	-	171,6	5 148 000	15,0	525 000
Kurun	5,0	300 000	483,4	14 502 000	49,0	1 715 000
Tewah	4,8	288 000	398,1	11 943 000	29,2	1 022 000
Kahayan Hulu Utara	-	-	152,7	4 581 000	7,6	266 000
Damang Batu	3,6	216 000	84,3	2 529 000	4,7	165 000
Miri Manasa	-	-	69,0	2 070 000	5,7	200 000
Gunung Mas	23,0	1 380 000	2 494,7	74 841 000	177,9	6 229 000

Lanjutan Tabel/Continued Table 5.6.6

Kecamatan Subdistrict	Nilai Nile Tilapia		Mas Goldenfish	
	Volume Volume (Ton)	Nilai Value (000 Rp)	Volume Volume (Ton)	Nilai Value (000 Rp)
(1)	(8)	(9)	(10)	(11)
Manuhing	81,2	2 842 000	20,1	703 500
Manuhing Raya	43,8	1 533 000	5,4	189 000
Rungan	87,4	3 059 000	24,2	847 000
Rungan Hulu	47,2	1 652 000	10,7	374 500
Rungan Barat	44,4	1 554 000	9,6	336 000
Sepang	102,6	3 591 000	14,3	500 500
Mihing Raya	68,9	2 412 000	9,4	329 000
Kurun	184,0	6 440 000	34,4	1 204 000
Tewah	152,7	5 345 000	26,8	938 000
Kahayan Hulu Utara	38,2	1 337 000	10,7	374 500
Damang Batu	22,8	798 000	3	105 000
Miri Manasa	14,0	490 000	2,1	73 500
Gunung Mas	887,2	31 053 000	170,7	5 974 500

Sumber/Source: Dinas Perikanan dan Ketahanan Pangan Kabupaten Gunung Mas/Fisheries and Food Security Office of Gunung Mas Regency

6

ENERGI
ENERGY

Total Pelanggan
Total of Customers

Sepang Simin (KP) : 5.042

Kuala Kurun (PLTD) : 9.695

Tumbang Miri (ULD) : 861

Tewah (PLTD) : 5.042

Tumbang Tambirah (ULD) : 348

Tumbang Miwan (ULD) : 599

Daya Terpasang (kVA)
Installed Electricity Power

1.510



2018

1.478

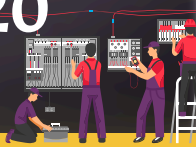


2019

8.280



2020



PENJELASAN TEKNIS

1. **Pertambangan** adalah suatu kegiatan pengambilan endapan bahan galian berharga dan bernilai ekonomis dari dalam kulit bumi, di bawah permukaan bumi, dan di bawah permukaan air.
2. **Bahan tambang** adalah hasil produksi dari kegiatan pertambangan yang merupakan sumber daya alam yang tidak dapat diperbarui.
3. **Minyak bumi** adalah campuran hidrokarbon dalam bentuk cair diperoleh dari lapisan kulit bumi.
4. **Gas alam** adalah semua jenis gas hidrokarbon yang dihasilkan dari sumur penambangan yang terdiri dari komponen utama berupa metana, etana, propana, butana, pentana, dan hexana, ditambang dari dalam bumi, baik diperoleh langsung atau bersamaan dengan crude oil.
5. **Biji timah** adalah mineral bahan dasar logam timah. Pengolahan biji timah menjadi logam timah terdiri dari tahap konsentrasi, tahap smelting, dan tahap refining.
6. **Batu bara** adalah salah satu bahan bakar fosil yang terbentuk dari endapan organik, utamanya adalah sisa-sisa tumbuhan.
7. **Bauksit** adalah biji utama pembentuk aluminium, bauksit

TECHNICAL NOTES

1. **Mining** is an activity of taking valued *quarried* material from within the earth layer, under earth surface, and under water level.
2. **Mine material** is a natural resource as the production of mining operations that can not be renewed.
3. **Crude oil** is a mixture of hydrocarbon *accuring* in liquid phase in subsurface reservoir and remained liquid under atmospheric pressure.
4. **Natural gas** is all kinds of hydrocarbon gas produced from wells, mixture of hydrocarbons gas and vapour occurring naturally, which main components are methane, ethane, propane, butane, pentane, and hexane, mined from underground accumulation either directly or as associated gas in oil mining.
5. **Tin ore** is mineral as the base material of tin. Processing tin ore into tin consist of a concentration, smelting, and refining stages.
6. **Coal** is fossil fuels that formed from organic sediment, primarily plant debris.
7. **Bauxite** is main ore that forming aluminium, bauxite consist of a

terdiri dari campuran antara aluminium hidroksida dan aluminium oksida.

8. **Bijih nikel** adalah mineral atau agregat mineral yang mengandung nikel. Pengolahan bijih nikel menjadi nikel terdiri dari beberapa tahap, yaitu crushing, pengeringan, pereduksian, peleburan, pemurnian, dan granulasi dan pengemasan.
9. **Emas** adalah logam yang bersifat lunak dan mudah ditempa, kekerasannya berkisar antara 2,5-3 (skala Mohs), serta berat jenisnya tergantung pada jenis dan kandungan logam lain yang berpadu dengannya. Emas dapat melebur dalam bentuk cair pada suhu sekitar 1000 derajat celsius.
10. **Konsentrat tembaga** adalah bijih tembaga yang sudah mengalami proses konsentrasi flotasi.
11. **Bahan galian** adalah semua jenis mineral dan batuan kecuali mineral logam dan energy yang digali dan diproses untuk penggunaan akhir industri dan konstruksi.
12. **Perusahaan listrik negara (PLN)** adalah perusahaan umum milik negara yang mempunyai aktivitas kegiatan pembangkitan, transmisi, dan distribusi tenaga listrik.
13. **Kapasitas listrik terpasang** adalah total kapasitas dari seluruh mesin pembangkit listrik yang dioperasikan.
14. **Listrik yang dibangkitkan** *mixture of aluminium hydroxide and aluminium oxide.*
8. **Nickel ore** is a mineral that containing nickel. Processing nickel ore into nickel consists of several stages of crushing, drying, reduction, smelting, purification, and granulation and packaging.
9. **Gold** is soft and malleable metal with hardness range between 2,5-3 (Mohs), and its density depends on the type and content of other metals which combined with it. Gold can be melted into liquid form at 1000 degrees celcius.
10. **Copper consenstrate** is copper are that has passed a process of flotation concentration.
11. **Quarrying materials** are all kinds of minerals and rocks except metals and energy minerals extracted and processed to manufacturing and construction industry.
12. **State Electricity Company (PLN)** is a State-owned Public Company that has the activity of generation, transmission, and distribution of electricity.
13. **Installed electricity capacity** is the total capacity of all operated power plants machines.
14. **Electricity generated** is the

adalah jumlah listrik yang dibangkitkan oleh seluruh mesin pembangkit listrik dan dinyatakan dalam satuan dasar Watt hours.

15. Jumlah listrik/gas/air bersih yang terjual/didistribusikan adalah jumlah listrik/gas/air bersih yang disalurkan kepada para pelanggan.

16. Perusahaan Air Bersih adalah perusahaan yang mempunyai aktivitas dalam penampungan, penjernihan, dan penyaluran air baku atau air bersih dari terminal air melalui saluran air, pipa atau mobil tangki (dalam satu pengelolaan administrasi dengan kegiatan ekonomi) kepada rumah tangga, perusahaan industri, atau pengguna komersial lainnya.

17. Kapasitas produksi potensial adalah hubungan antara output yang sebenarnya diproduksi dengan peralatan yang terpasang dan potensi output yang dapat diproduksi dengan peralatan terpasang tersebut, jika kapasitas sepenuhnya digunakan.

18. Volume air bersih yang disalurkan adalah jumlah air bersih yang disalurkan oleh perusahaan air bersih (dalam satuan m³). Semakin besar volume air bersih yang disalurkan maka akan semakin terpenuhi kebutuhan konsumen akan air bersih.

19. Pelanggan adalah individu atau kelompok, baik rumah tangga, perusahaan atau institusi non

amount of electricity generated by all power plant engine in Watt hours standard unit.

15. Sold/distributed electricity/ gas/ cleaned water is total electricity/ gas/cleaned water distributed to customers.

16. The Clean Water Companies is a companies that have activities in the reservoir, purification, and distribution of the raw water or clean water from water terminal through the conduit, pipe or tank car (within one administrative management of economic activity) to households, industries, or other commercial users.

17. Potential capacity production is relationship between output that is actually produced with the installed equipment, and the potential output which could be produced with it, if capacity was fully used.

18. Volume of water distributed is the amount of water that can be distributed by the water company (in units of m³). The greater the volume of water distributed it will be increasingly fulfilled the needs of consumers for clean water.

19. Customers are individuals or groups, whether household, company or non-profit institutions

profit yang membeli air bersih
dari perusahaan air bersih.

*that buy water supply from water
supply establishment.*

<https://gumaskab.bps.go.id>

ULASAN**DESCRIPTION**

Perusahaan Listrik Negara (PLN) Unit Layanan Pelanggan (ULP) Kuala Kurun telah menyuplai kebutuhan listrik kepada masyarakat dengan menggunakan 21 unit tenaga diesel yang beroperasi di Gunung Mas. Untuk wilayah Sepang Simin, Tumbang Tambirah, dan Tumbang Miwan menggunakan sistem jaringan PLTD Kuala Kurun. Sebagian wilayah Sepang Simin juga ada yang menggunakan sistem jaringan PLTD dari Palangka Raya.

Selama tahun 2020, jumlah produksi tenaga listrik di wilayah Gunung Mas sebanyak 67.373.142 kwh dan sebanyak 64.220.080 kwh yang dijual. Dilihat dari jumlah pelanggan, pada tahun 2020 jumlah pelanggan PLN meningkat dari 16.772 pelanggan menjadi 21.587 pelanggan atau naik 28,7 persen dari tahun sebelumnya.

Jumlah pelanggan air bersih pada perusahaan daerah air minum Tirta Bahalap terus bertambah tiap tahunnya. Pada tahun 2020, jumlah pelanggan bertambah 4,7 persen menjadi 6.200 pelanggan.

Pada sektor penyediaan air, pada tahun 2020 PDAM Tirta Bahalap Kabupaten Gunung Mas mencatat sebanyak 6.200 pelanggan telah menikmati jasa penyediaan air bersih dari pihaknya. Adapun jumlah air yang disalurkan sebanyak 1.493.496 meter kubik dengan nilai sebesar RP 7.827.102 pada tahun 2020.

State Electricity Company (PLN) Unit Customer Service of Kuala Kurun have supplied community electricity needed with using 21 units which have operated in Gunung Mas. Sepang Simin, Tumbang Tambirah, and Tumbang Miwan use grid system PLTD of Kuala Kurun. Sepang Simin village also use grid system PLTD of Palangka Raya.

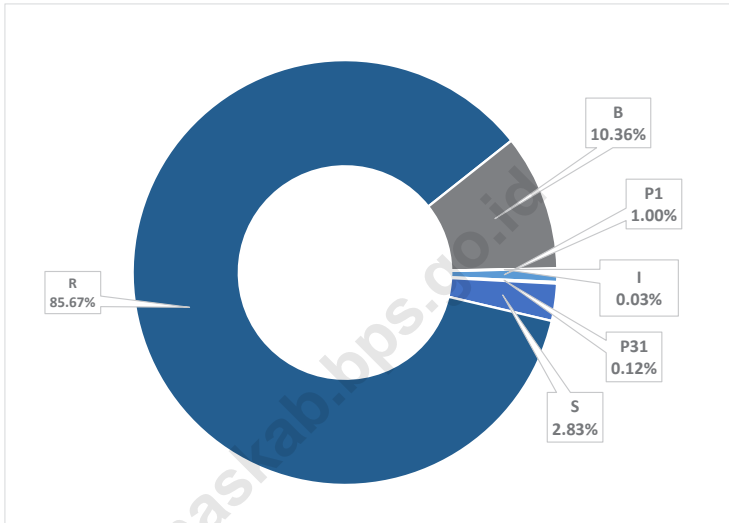
During 2020 total electric power production in Gunung Mas as much as 67,373,142 kwh and of which there are as many as 64.220.080 kwh sold. Judging from the number of customers, in 2020 the number of PLN customers increased from 16,772 to 21,587 or increased about 28.7 percent from the previous year.

The number of water customers in the local water company Tirta Bahalap continues to increase every year. By 2020, the number of subscribers increased 4.7 percent to 6,200 customers.

In the water supply sector, in 2020 PDAM Tirta Bahalap, Gunung Mas Regency recorded that as many as 6,200 customers have enjoyed clean water supply services from their side. The amount of water supplied was 1,493,496 cubic meters with a value of Rp 7,827,102 in 2020.

Gambar 6.1
Figures

Persentase Pelanggan Listrik di Kabupaten Gunung Mas, 2020
Percentage of Electricity Customers in Gunung Mas Regency, 2020

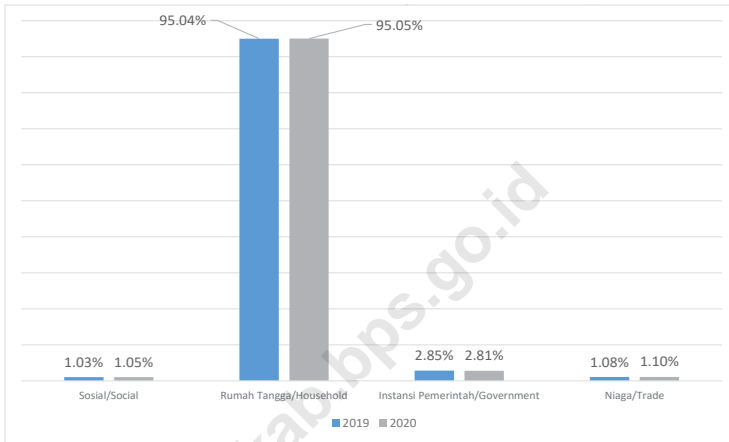


Catatan/Note: P1 = Pemerintah/Government
P31 = Penerangan Jalan Umum/ General Lighting
S = Pelayanan Sosial/Social Services
R = Rumah Tangga/Household
B = Bisnis/Business
I = Industri/Industry

Sumber/Source: PT. PLN (Persero) Unit Layanan Pelanggan Kuala Kurun/PT. PLN (Persero) Kuala Kurun Unit Customer Service

Gambar 6.2
Figures

Persentase Pelanggan Air di PDAM Tirta Bahalap, 2019-2020
Percentage of Water Customers in PDAM Tirta Bahalap, 2019-2020



Sumber/Source: Perusahaan Daerah Air Minum Tirta Bahalap Kabupaten Gunung Mas/Tirta Bahalap Water Supply Company of Gunung Mas Regency

Tabel
Table 6.1

Daya Terpasang, Produksi, dan Distribusi Listrik PT. PLN (Persero) pada Unit Layanan Pelanggan (ULP) Kuala Kurun Wilayah Kabupaten Gunung Mas, Desember 2020
Installed Electricity Power, Production, and Distribution of PT. PLN (Persero) at Kuala Kurun Unit Customer Service in Gunung Mas Regency, December 2020

ULP Kuala Kurun Kuala Kurun Unit Customer Service	Daya Terpasang Installed Electricity Power (KVA)	Produksi Listrik Electricity Production (KWh)	Listrik Terjual Electricity Sold (KWh)	Dipakai Sendiri Own Used (KWh)	Susut/Hilang Shrinkage/Lost (KWh)
(1)	(2)	(3)	(4)	(5)	(6)
Kuala Kurun (PLTD)	7 320	57 967 302	55 254 433	-	2 712 870
Tawah (PLTD)	-	-	-	-	-
Sepang Simin (KP) ¹	-	9 405 840	8 965 647	-	440 193
Tumbang Miri (ULD)	960	-	-	-	-
Tumbang Tambirah (ULD) ²	-	-	-	-	-
Tumbang Miwan (ULD) ²	-	-	-	-	-
Gunung Mas	8 280	67 373 142	64 220 080	-	3 153 063
2019	7 478	33 369 468	35 551 268	1 676	3 025 413
2018	7 510	34 388 114	30 714 162	10 313	3 663 640
2017	8 106	30 688 202	27 857 551	60 313	2 967 328
2016	7 802	29 877 041	26 877 651	151 570	3 148 967
2015	6 802	26 347 729	24 099 137	85 355	2 163 237

Catatan/Note: ² Grid sistem PLTD Kuala Kurun dan Palangka Raya

² Grid sistem PLTD Kuala Kurun

Sumber/Source: PT. PLN (Persero) Unit Layanan Pelanggan Kuala Kurun/PT. PLN (Persero) Kuala Kurun Unit Customer Service

Tabel
Table 6.2

Jumlah Pelanggan Listrik Menurut PLN Unit Layanan Pelanggan (ULP) Kuala Kurun dan Golongan Tarif di Kabupaten Gunung Mas, 2020
Number of Electricity Customers by PLN Kuala Kurun Unit Customer Service and Tariff Rate in Gunung Mas Regency, 2020

ULP Kuala Kurun Kuala Kurun Unit Customer Service	Jumlah Pelanggan Per Golongan Tarif Number of Customers by Tariff Rate						Jumlah Pelanggan Total of Customers
	P1	P31	S	R	B	I	
(1)	(2)	(3)	(4)	(5)	(6)	(7)	(8)
Kuala Kurun (PLTD)	134	23	247	7 894	1 392	5	9 695
Tewah (PLTD)	29	1	126	4 410	475	1	5 042
Sepang Simin (KP)	36	1	202	4 542	261	-	5 042
Tumbang Miri (ULD)	10	-	-	756	95	-	861
Tumbang Tambirah (ULD)	3	-	17	325	3	-	348
Tumbang Miwan (ULD)	3	-	19	566	10	1	599
Gunung Mas	215	25	611	18 493	2 236	7	21 587
2019	183	26	459	14 016	2 082	6	16 772
2018	161	26	360	11 035	2 010	5	13 597
2017	149	25	320	10 351	2 041	4	12 890
2016	147	25	272	8 980	1 873	3	11 300
2015	135	25	259	8 431	1 616	3	10 469
2014	124	25	231	7 927	1 091	3	9 401

Catatan/Note: P1 = Pemerintah/Government
P31 = Penerangan Jalan Umum/ General Lighting
S = Pelayanan Sosial/Social Services
R = Rumah Tangga/Household
B = Bisnis/Business
I = Industri/Industry

Sumber/Source: PT. PLN (Persero) Unit Layanan Pelanggan Kuala Kurun/PT. PLN (Persero) Kuala Kurun Unit Customer Service

Tabel
Table 6.3

Kekuatan Mesin Penggerak Pada PLN Unit Layanan Pelanggan (ULP) Kuala Kurun Wilayah Kabupaten Gunung Mas, Desember 2020
The Power of Driving Machines at PLN Kuala Kurun Unit Customer Service of Gunung Mas Regency, December 2020

ULP Kuala Kurun Kuala Kurun Unit Customer Service	Daya Terpasang Installed Electricity Power (KVA)	Produksi Listrik Electricity Production (KWh)
(1)	(2)	(3)
Kuala Kurun (PLTD)	7 320	5 400
Tewah (PLTD)	-	-
Sepang Simin (KP) ¹	-	-
Tumbang Miri (ULD)	960	535
Tumbang Tambirah (ULD) ²	-	-
Tumbang Miwan (ULD) ²	-	-
Gunung Mas	8 280	5 935
2019	7 478	6 175
2018	7 510	5 790
2017	8 106	4 615
2016	7 802	3 422
2015	6 802	3 651
2014	5 602	3 819
2013	4 560	3 630
2012	4 520	3 370
2011	4 410	3 242

Sumber/Source: PT. PLN (Persero) Unit Layanan Pelanggan Kuala Kurun/PT. PLN (Persero) Kuala Kurun Unit Customer Service

Tabel
Table 6.4

Jumlah Pelanggan dan Air yang Disalurkan Menurut Kategori Pelanggan PDAM Tirta Bahalap, 2020
Number of Customers and Distributed Water by Category Customer PDAM Tirta Bahalap, 2020

Kategori Pelanggan <i>Category of Customers</i>	Pelanggan <i>Number of Customers</i>	Air Disalurkan <i>Distributed Water</i> (m ³)	Nilai <i>Value</i> (Rp)
(1)	(2)	(3)	(4)
1. Sosial/Social	65	26 948	145 401 428
- Umum	11	2981	10 425 400
- Khusus	54	23967	134 976 028
2. Non Niaga/Non Trade	6 067	1 155 610	7 415 199 891
- Rumah Tangga A	1 342	281 777	1 485 510 345
- Rumah Tangga B	4 395	800 994	5 060 467 150
- Rumah Tangga C	156	38 422	337 990 590
- Instansi Pemerintah	174	34 417	531 231 806
3. Niaga/Trade	68	15 943	266 500 860
- Kecil	57	11 134	154 610 940
- Besar	11	4 809	111 889 920
4. Industri/Industry	-	-	-
- Kecil	-	-	-
- Besar	-	-	-
5. Khusus/Exclucive	-	-	-
- Pelabuhan	-	-	-
- Lainnya	-	-	-
6. Susut/Hilang/ Lost	-	294 995	-
Gunung Mas	6 200	1 493 496	7 827 102 179
2019	5 922	1 400 653	7 652 544 016
2018	5 465	1 265 883	6 223 872 019

Sumber/Source: Perusahaan Daerah Air Minum Tirta Bahalap Kabupaten Gunung Mas/Tirta Bahalap Water Supply Company of Gunung Mas Regency

Tabel
Table 6.5**Kapasitas Produksi Air Bersih Menurut Lokasi Unit di
Kabupaten Gunung Mas, 2019 dan 2020**
*Capacity of Water Productions by Location of Water Units in
Gunung Mas Regency, 2019 and 2020*

Unit Unit	2019		2020		Sumber Air Source of Water
	Potensi Potention	Efektif Effective	Potensi Potention	Efektif Effective	
(1)	(2)	(3)	(4)	(5)	(6)
Kuala Kurun	40	38	40	38	Sungai Kahayan
Unit IKK Tewah	30	20	30	20	Sungai Kahayan
Unit IKK Sepang Simin	12,5	10	12,5	10	Sungai Kahayan
Unit IKK Tbg. Jutuh	2,5	-	2,5	-	Sungai Rungan
Unit IKK Tbg. Talaken	10	5	10	5	Sungai Manuhing
Unit IKK Tumbang Miri	10	7,5	10	7,5	Sungai Miri
Unit Desa Sepang Kota	5	-	5	0	Sumur Bor
Unit IKK Kampuri	10	5	10	5	Sungai Kahayan

Sumber/Source: Perusahaan Daerah Air Minum Tirta Bahalap Kabupaten Gunung Mas/Tirta Bahalap Water Supply Company of Gunung Mas Regency

Tabel
Table 6.6

**Produksi Air Bersih yang disalurkan Menurut Lokasi Unit
di Kabupaten Gunung Mas, 2019 dan 2020**
*Water Productions by Location of Water Units in Gunung
Mas Regency, 2019 and 2020*

Unit Unit	2019	2020
(1)	(2)	(3)
Kuala Kurun	547 400	613 563
Unit IKK Tewah	273 040	296 626
Unit IKK Sepang Simin	48 348	57 856
Unit IKK Tbg. Jutuh	-	-
Unit IKK Tbg. Talaken	55 666	60 423
Unit IKK Tumbang Miri	69 952	77 924
Unit Desa Sepang Kota	-	-
Unit IKK Kampuri	79 160	92 109

Sumber/Source: Perusahaan Daerah Air Minum Tirta Bahalap Kabupaten Gunung Mas/Tirta Bahalap Water Supply Company of Gunung Mas Regency

7

PARIWISATA DAN
PERDAGANGAN
TOURISM AND TRADE



0,08%

Wisatawan Mancanegara/
Internasional Tourist


90,92%

Wisatawan Nusantara/
Domestic Tourist

2020*

“ Jumlah wisatawan yang berkunjung ke Kabupaten Gunung Mas sebesar **10.373** wisatawan.

Number of Tourist visit Gunung Mas Regency is 10373 tourists. ”



PENJELASAN TEKNIS

1. **Konsep dan definisi** pariwisata mengikuti rekomendasi World Tourism Organization (WTO) dan International Union of Office Travel Organization (IUOTO).
2. **Akomodasi** ialah suatu usaha yang menggunakan suatu bangunan atau sebagian bangunan yang disediakan secara khusus, dan setiap orang dapat menginap, makan serta memperoleh pelayanan dan fasilitas lainnya dengan pembayaran. Akomodasi dibedakan antara hotel dan akomodasi lainnya. Ciri khusus dari hotel adalah mempunyai restoran yang berada di bawah manajemen hotel tersebut
3. **Wisatawan mancanegara (wisman)** ialah setiap pengunjung yang mengunjungi suatu negara di luar tempat tinggalnya, didorong oleh satu atau beberapa keperluan tanpa bermaksud memperoleh penghasilan di tempat yang dikunjungi dan lamanya kunjungan tersebut tidak lebih dari satu tahun (12 bulan). Definisi ini mencakup 2 (dua) kategori wisatawan mancanegara, yaitu :
 - a. **Wisatawan (turis)** ialah setiap pengunjung seperti definisi di atas yang tinggal paling sedikit 24 jam, akan tetapi tidak lebih

TECHNICAL NOTES

1. ***The concept and definition of tourism** refers to the recommendations of the World Tourism Organization (WTO) and International Union of Office Travel Organization (IUOTO).*
2. ***Accommodation** is an establishment using a building or a part of a building, prepared commercially for any person to stay, eat and obtain service as well as other facilities. Accommodation is segregated into hotel and other accommodations. The special characteristic of hotel is having a restaurant under hotel management.*
3. ***An International Visitor** is any person visiting a country other than his usual place of residence for any reason other than for earning income in the country visited, and the length of stay is no more than one year (12 months).*

This definition covers two categories of foreign visitors, namely :

- a. ***“Tourist”** is any visitor staying for at least 24 hours, but no more than one year, in the country visited, with the intention of visiting, and*

dari 1 (satu) tahun di tempat yang dikunjungi, dengan maksud antara lain: berlibur, rekreasi, olah raga, bisnis, menghadiri pertemuan, studi, dan kunjungan dengan alasan kesehatan.

b. Excursionist ialah setiap pengunjung seperti definisi di atas yang tinggal kurang dari 24 jam di tempat yang dikunjungi (termasuk "Cruise passengers"). Cruise Passengers ialah setiap pengunjung yang tiba di suatu negara di mana mereka tidak menginap di akomodasi yang tersedia di negara tersebut, misalhnya kapal laut.

2. Rata-rata lama tinggal adalah rata-rata waktu tinggal wisatawan mancanegara di Indonesia untuk satu kali kunjungan.

3. Usaha penyediaan akomodasi adalah usaha yang menyediakan pelayanan penginapan yang dapat dilengkapi dengan pelayanan pariwisata lainnya. Usaha penyediaan akomodasi dapat berupa hotel, vila, pondok wisata, bumi perkemahan, persinggahan karavan, dan akomodasi lainnya yang digunakan untuk tujuan pariwisata.

4. Hotel adalah penyediaan akomodasi secara harian berupa kamar-kamar di dalam satu

for any of these purposes: Pleasure, recreation and sports, Business, visiting friends and relatives, missions, attending meetings, conferences, visit for health reasons and study.

b. "Excursionist" *is any visitor staying less than 24 hours in the country visited including, "Cruise Passengers", i.e. visitors arriving in a country without staying in any accommodation available in the visited country.*

2. Average length of stay *is the average stay duration of foreign visitor in Indonesia for one trip.*

3. The business of providing accommodation *is a business that provides specialty services that can be equipped with other tourism services. It includes hotel, villa, cottage, camping, caravan stop, and other accommodation that are used for tourism purposes.*

4. Hotel *is a daily supply of accommodation rooms within a building which can be equipped*

bangunan yang dapat dilengkapi dengan jasa pelayanan makan dan minum, kegiatan hiburan dan atau fasilitas lainnya. Hotel terdiri dari hotel berbintang dan hotel non- bintang.

with eating and drinking services, entertainment activities and/or other facilities. Hotel consists of a classified hotel and a non-classified hotel.

5. **Losmen** (dari bahasa Prancis "logement", "penghunian", lewat bahasa Belanda) adalah sejenis penginapan komersial yang menawarkan tarif yang lebih murah daripada hotel. Losmen disebut pula hotel melati.
5. **Inns** (from the French "logement", "residential", through Dutch) is a type of commercial accommodation that offers cheaper rates than hotels. Inns also called budget hotels..
6. **Tingkat penghunian kamar hotel** adalah persentase banyaknya malam kamar yang dihuni terhadap banyaknya malam kamar yang tersedia.
6. **Room occupancy rate** is the number of room-nights occupied divided by the number of room-nights available, multiplied by 100 percent.
7. **Rata-rata lamanya tamu menginap** adalah banyaknya malam tempat tidur yang terpakai (malam tamu) dengan banyaknya tamu yang menginap di hotel atau akomodasi lainnya.
7. **Average length of stay** is the number of bed-nights used (guest night) divided by the number of guests coming to spend the night at the accommodation.
8. **Perdagangan** adalah suatu kegiatan ekonomi yang bergerak dalam penyediaan dan distribusi barang yang dibutuhkan oleh masyarakat dan sektor industri melalui mekanisme pasar atau operasi khusus untuk barang-barang kebutuhan masyarakat.
8. **Trade** is an economic activity that is engaged in the supply and distribution of essential goods to the public and industrial sectors through market mechanisms or special operations for goods for society.
9. **SIUP** adalah Izin Usaha yang dikeluarkan Instansi Pemerintah melalui Dinas Perindustrian dan
9. **SIUP** is issued Permit Government Agencies through the Department of Industry and Trade of the City /

Perdagangan Kota/Wilayah sesuai domisili perusahaan. Pengesahan dokumen kepabeanan ekspor dan impor dilakukan oleh Bea dan Cukai berdasarkan Persetujuan Muat/Bongkar Barang.

County according domicile of the company. Ratification of export and import customs documents conducted by the Customs and Excise Agreement on Load / Unloading goods.

- 10. Izin Gangguan (HO)** adalah izin kegiatan usaha kepada orang pribadi / badan dilokasi tertentu yang berpotensi menimbulkan bahaya kerugian dan gangguan, ketentraman dan ketertiban umum tidak termasuk kegiatan/ tempat usaha yang lokasinya telah ditunjuk oleh Pemerintah Pusat atau Daerah.
- 10. Disturbance Permit (HO)** is a business activity permission to an individual / entity in the location of certain potentially dangerous loss and disruption, peace and public order does not include activities / business whose location has been appointed by the Central Government or Local.
- 11. Izin Reklame** adalah Izin yang diberikan kepada Badan atau orang /perorangan untuk menyeleng-garakan /memasang reklame dalam jangka waktu tertentu.
- 11. Permit advertisement** Permission granted to the Agency or a person/ individual to menyeleng-run movement/install billboards within a certain period.
- 12. SITU** adalah izin yang diberikan kepada perorangan, perusahaan, badan untuk memperoleh tempat usaha sesuai dengan tata ruang wilayah yang diperlukan dalam rangka penanaman modal. Dasar hukum untuk SITU biasanya dikeluarkan oleh Pemerintah Daerah berupa Perda.
- 12. SITU** is a license granted to an individual, company, corporation to obtain a place of business in accordance with the spatial be needed in the framework of investment. The legal basis for AIS is usually issued by the local government in the form of legislation.
- 13. Izin Usaha Jasa Konstruksi (IUJK)** adalah izin usaha yang dikeluarkan Pemerintah Daerah kepada perusahaan untuk dapat melaksanakan kegiatan usaha
- 13. Construction Services Business License (IUJK)** is a business license issued by local government to the company to carry out activities of construction services

jasa konstruksi baik sebagai perencana konstruksi (konsultan), pelaksana konstruksi (kontraktor) atau sebagai pengawas dan perencana konstruksi (konsultan).

business both as a construction planner (consultant), contractor (contractor) or as a construction supervisor and planner (consultant).

14. Tanda Daftar Perusahaan (TDP) adalah daftar catatan resmi yang diadakan menurut atau berdasarkan ketentuan undang-undang atau peraturan-peraturan pelaksanaannya, dan memuat hal-hal yang wajib didaftarkan oleh setiap perusahaan serta disahkan oleh pejabat yang berwenang.

14. Company Registration (TDP) *is a list of official record is held by or under the provisions of the law or its implementing regulations, and contains things that are required to be registered by every company and approved by the competent authority.*

15. Tanda Daftar Industri (TDI) adalah izin untuk melakukan kegiatan industri yang diberikan kepada semua jenis industri dalam kelompok industri kecil dengan investasi perusahaan sebesar Rp. 5.000.000,- sampai dengan Rp. 200.000.000,- tidak termasuk tanah dan bangunan tempat usaha.

15. Industrial Registration (TDI) *is a license to conduct industrial activities are given to all kinds of industries in small industrial group with an investment of Rp. 5.000.000, - until dengan Rp. 200.000.000, - excluding land and buildings.*

16. TDUP adalah tanda daftar usaha pariwisata

16. TDUP *is a sign of the tourism business listing*

ULASAN

Jumlah hotel dan akomodasi lainnya di Kabupaten Gunung Mas dari tahun ke tahun belum mengalami perkembangan yang berarti, hal tersebut disebabkan oleh minimnya mobilitas wisatawan domestik maupun mancanegara. Gunung Mas belum memiliki objek wisata komersial yang dikelola sebagai tempat destinasi wisata, meskipun potensi wisata yang dimiliki cukup besar.

Berdasarkan data Dinas Kebudayaan dan Pariwisata Kabupaten Gunung Mas, jumlah hotel dan akomodasi lainnya di Kabupaten Gunung Mas sebanyak 22 akomodasi, dengan ketersediaan kamar sebanyak 300 kamar. Dari 12 kecamatan yang ada di Kabupaten Gunung Mas, separuhnya telah memiliki fasilitas hotel/penginapan yakni Kecamatan Manuhing, Rungan, Sepang, Kurun, Tewah, dan Kahayan Hulu Utara. Sementara itu, kecamatan dengan fasilitas hotel/penginapan terbanyak adalah Kecamatan Kurun yang merupakan ibukota Kecamatan Gunung Mas.

Dinas kebudayaan dan Pariwisata Kabupaten Gunung Mas juga mengeluarkan data jumlah usaha restoran/rumah makan yang tersebar di lima kecamatan yaitu 3 usaha di kecamatan rungan, 1 usaha di kecamatan sepang, 9 usaha di kecamatan kurun, 5 usaha di kecamatan tewah dan 7 usaha di kecamatan kahayan hulu utara.

DESCRIPTION

The number of hotels and other accommodation in Gunung Mas from year to year has not experienced a significant development, it is caused by the lack of mobility of domestic and foreign tourists. Gunung Mas attractions yet have commercially managed as a tourist destination, though tourism potential is quite large.

According to Culture and Tourism Office of Gunung Mas Regency, the number of hotels and other accommodation in Gunung Mas total of 22 accommodation, the availability of rooms as much as 300 rooms. From 12 subdistrict in Gunung Mas Regency, the other half has had facility hotel that is Manuhing, Rungan, Sepang, Kurun, Tewah, and Kahayan Hulu Utara Subdistrict. Meanwhile, subdistrict with the most hotel facility is kurun Subdistrict that is the capital of Gunung Mas Regency.

The Culture and Tourism Office of Gunung Mas Regency also released data on the number of restaurant businesses spread across five subdistricts, namely 3 businesses in the Rungan sub-district, 1 businesses in the Sepang sub-district, 9 businesses in the Kurun sub-district, 5 businesses in the Tewah sub-district and 7 businesses in kahayan hulu northern sub-district. Based on Table 7.1.3, the

Berdasarkan Tabel 7.1.3, jumlah usaha ini selalu mengalami peningkatan setiap tahunnya.

Jumlah wisatawan mancanegara yang berkunjung ke Kabupaten Gunung Mas berfluktuasi, dengan rincian 104 orang (2013), 166 orang (2014), 122 orang (2015), 138 orang (2016), 90 orang (2017), 67 orang (2018), 84 orang (2019) dan 8 orang (2020). Kondisi kunjungan wisatawan mancanegara tahun 2019 hanya 0,08 persen dari seluruh kunjungan wisatawan. Mungkin ini bisa menjadi pertimbangan pemerintah daerah setempat untuk lebih menfokuskan program dalam peningkatan sektor pariwisata di Kabupaten Gunung Mas.

Banyaknya perizinan yang diterbitkan DPMPSTP tahun 2020 sebesar 612 yang terdiri atas 46,9 persen izin Nomor Induk Berusaha (NIB). Jumlah ini juga mengalami penurunan yang signifikan dengan selisih 1.878 perizinan dibanding tahun lalu. Selain NIB, perizinan reklame juga banyak diterbitkan pada tahun 2020 (39,7 persen)

Berdasarkan data Badan Usaha Logistik Kabupaten Gunung Mas 2020, jumlah penerima beras yang disalurkan melalui gudang GSP Kuala Kurun sebanyak 258.395 penerima dengan 82,9 persen adalah POLRI.

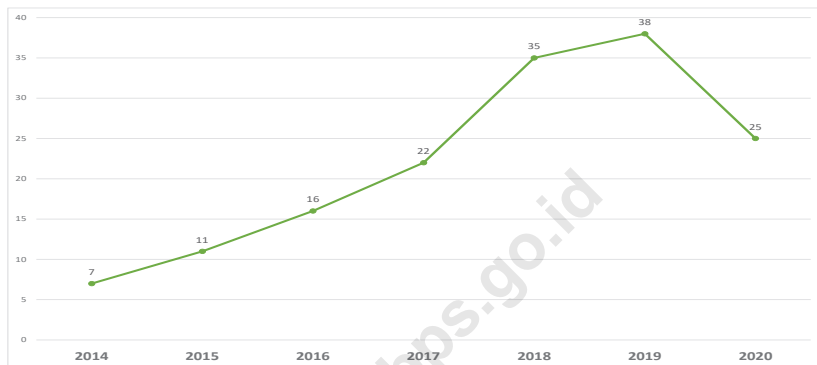
number of these businesses always increases every year.

The number of foreign tourists visiting Gunung Mas Regency fluctuated, with details of 104 people (2013), 166 people (2014), 122 people (2015), 138 people (2016), 90 people (2017), 67 people (2018) and 84 people (2019). Conditions of foreign tourist arrivals in 2019 only 4.46 percent of all tourist visits. maybe this could be considered by the local government to focus more on programs to improve the tourism sector in Gunung Mas District.

The number of licenses issued by DPMPSTP in 2020 amounted to 612 which consisted of 46.9 percent of the Business License Number (NIB) license. This number also experienced a significant decrease with a difference of 1,878 licenses compared to last year. in addition to NIB, advertisement licensing was also widely issued in 2020 (39.7 percent)

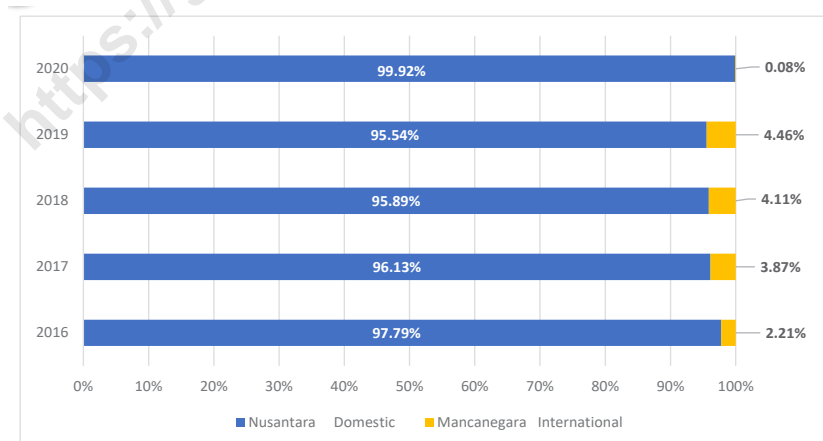
Based on data from the 2020 Gunung Mas Logistic Business Entity, the number of recipients of rice distributed through the Kuala Kurun GSP warehouse was 258,395 recipients with 82.9 percent receiving police.

Gambar 7.1 Jumlah Restaurant/Rumah Makan Terdaftar di Kabupaten Gunung Mas, 2020
Figures *Number of Listed Restaurant by Subdistrict in Gunung Mas Regency, 2020*



Sumber/Source: Dinas Kebudayaan dan Pariwisata Kabupaten Gunung Mas/Culture and Tourism Office of Gunung Mas Regency

Gambar 7.2 Persentase Wisatawan di Kabupaten Gunung Mas, 2016-2020
Figures *Percentage of Tourist in Gunung Mas Regency, 2016-2020*



Sumber/Source: Dinas Kebudayaan dan Pariwisata Kabupaten Gunung Mas/Culture and Tourism Office of Gunung Mas Regency

7.1 PARIWISATA TOURISM

Tabel 7.1.1 **Jumlah Akomodasi Hotel Menurut Kecamatan di Kabupaten Gunung Mas, 2019 dan 2020**
Number of Hotel Accomodation by Subdistrict in Gunung Mas Residence, 2019 and 2020

Kecamatan Subdistrict	Hotel Hotel		Kamar Rooms		Tempat Tidur Beds	
	2019	2020	2019	2020	2019	2020
(1)	(2)	(3)	(4)	(5)	(6)	(7)
Manuhing	4	4	51	41	51	41
Manuhing Raya	-	-	-	-	-	-
Rungan	4	3	43	35	43	35
Rungan Hulu	-	-	-	-	-	-
Rungan Barat	-	-	-	-	-	-
Sepang	1	1	6	6	6	6
Mihing Raya	-	-	-	-	-	-
Kurun	10	11	125	183	125	183
Tewah	2	2	-	24	-	24
Kahayan Hulu Utara	1	1	11	11	11	11
Damang Batu	-	-	-	-	-	-
Miri Manasa	-	-	-	-	-	-
Gunung Mas	22	22	236	300	236	300

Sumber/Source: Dinas Kebudayaan dan Pariwisata Kabupaten Gunung Mas/Culture and Tourism Office of Gunung Mas Regency

Tabel
Table 7.1.2

Daftar Objek Wisata Menurut Nama, Jenis Objek, dan Lokasi di Kabupaten Gunung Mas, 2020
List of Tourism Attractions by Name, Type of Attractions, and Location in Gunung Mas Regency, 2020

Nama Objek Object Name	Jenis Objek Type of Object	Lokasi/Jarak Tempuh Location
(1)	(2)	(3)
Air Terjun Batu Mahasur	Objek Wisata Air	Kuala Kurun ± 2 Km
Air Terjun Bawin Kameloh	Objek Wisata Air	Kuala Kurun Seberang ± 15
Bendungan/Dam Sekata Juri	Objek Wisata Air	Kuala Kurun Seberang ± 5 Km
Situs Tamanggung Panji	Objek Wisata Sejarah	Kurun Hulu, Kuala Kurun ± 1 Km
Situs Rangan Sambon	Objek Wisata Sejarah	Tampang Tumbang Anjir ± 2 Km
Taman Kota Kuala Kurun/Taman Patung Tambun Bungai	Objek Wisata Rekreasi	Kuala Kurun
Bundaran Tugu Selamat Datang	Objek Wisata Rekreasi	Kuala Kurun
Jembatan Kahayan Hulu	Objek Wisata Rekreasi	Kuala Kurun
Situs Danau Ketha Balantau	Objek Wisata Sejarah	Antara desa Petak Bahandang dan desa Teluk Nyatu ± 2 Km
Ulek Tumbang Puran Kuluk Kasintu	Objek Wisata Air	Tewah ± 2 Km
Air Terjun Sungai Puntut	Objek Wisata Air	Tewah ± 2 Km
Kaleka Betang Siwung Tahunjung	Objek Wisata Cagar Budaya	Sepang Simin ± 60 Km
Danau Dai	Objek Wisata Sejarah	Sepang Simin ± 60 Km
Batu Suli	Objek Wisata Alam Rekreasi	Desa Tumbang Manange/Upun Batu ± 45 Km
Situs Tamanggung Amai Rawang	Objek Wisata Sejarah	Desa Tumbang Manange/Upun Batu ± 40 Km
Situs Tambun Bungai	Objek Wisata Sejarah	Desa Tumbang Pajangei ± 20 Km
Situs Rangan Daha	Objek Wisata Sejarah	Tumbang Ampit, Tewah ± 40 Km
Situs Kuta Bukit Ngalangkang	Objek Wisata Sejarah	Tewah ± 40 Km
Bendungan/Dam Sekata Tewah	Objek Wisata Air	Tewah ± 40 Km
Betang Singa Kenting	Objek Wisata Cagar Budaya	Desa Tumbang Korik ± 98 Km

Lanjutan Tabel/*Continued Table 7.1.2*

Nama Objek Object Name	Jenis Objek Type of Object	Lokasi/Jarak Tempuh Location
(1)	(2)	(3)
Batang Jaga Kamis	Objek Wisata Cagar Budaya	Desa Tumbang Korik ± 98 Km
Kaleka Batang Jaga Nahan	Objek Wisata Cagar Budaya	Desa Tumbang Korik ± 98 Km
Batang Damang Batu	Objek Wisata Cagar Budaya	Desa Tumbang Anoi ± 120 Km
Puruk Sandukui/Bukit Telunjuk	Objek Wisata Alam Rekreasi	Hulu Sungai Kahayan ± 198 Km
Batang Toyoi	Objek Wisata Cagar Budaya	Desa Tumbang Malahui ± 140 Km
Riam Dohong Rawai	Objek Wisata Air	Tumbang Jutuh ± 120 Km

Sumber/*Source*: Dinas Kebudayaan dan Pariwisata Kabupaten Gunung Mas/*Culture and Tourism Office of Gunung Mas Regency*

Tabel
Table 7.1.3**Jumlah Usaha Restoran/Rumah Makan Terdaftar di
Kabupaten Gunung Mas, 2016-2020**
**Number of Listed Restaurant in Gunung Mas Regency, 2016-
2020**

Kecamatan Subdistrict	2016	2017	2018	2019	2020
(1)	(2)	(3)	(4)	(5)	(6)
Manuhing	1	1	-	-	-
Manuhing Raya	-	-	-	-	-
Rungan	-	2	3	3	3
Rungan Hulu	3	5	6	6	-
Rungan Barat	-	-	-	-	-
Sepang	-	-	-	-	1
Mihing Raya	-	-	-	-	-
Kurun	5	7	13	16	9
Tewah	3	3	6	6	5
Kahayan Hulu Utara	4	4	7	7	7
Damang Batu	-	-	-	-	-
Miri Manasa	-	-	-	-	-
Gunung Mas	16	22	35	38	25

Sumber/Source: Dinas Kebudayaan dan Pariwisata Kabupaten Gunung Mas/Culture and Tourism Office of Gunung Mas Regency

Tabel
Table 7.1.4

**Jumlah Wisatawan Domestik dan Mancanegara di
Kabupaten Gunung Mas, 2013 - 2020**
Number of Tourist in Gunung Mas Regency, 2013 - 2020

Tahun <i>Year</i>	Domestik <i>Domestic</i>	Mancanegara <i>International</i>	Jumlah <i>Total</i>
(1)	(2)	(3)	(4)
2013	786	104	890
2014	2 020	166	2 186
2015	1 924	122	2 046
2016	6 118	138	6 256
2017	2 234	90	2 324
2018	1 564	67	1 631
2019	1 799	84	1 883
2020	10 365	8	10 373

Sumber/Source: Dinas Kebudayaan dan Pariwisata Kabupaten Gunung Mas/Culture and Tourism Office of Gunung Mas Regency

7.2 PERDAGANGAN TRADE

Tabel 7.2.1 **Jumlah Perizinan yang Diterbitkan DPMPSTP Kabupaten Gunung Mas Menurut Jenis Izinnya, 2016-2020**
Number of Permits Issued by Investment and Licensing Service Office of Gunung Mas by Type of Permission, 2016-2020

Jenis Izin Type of Permission	2016	2017	2018	2019	2020
(1)	(2)	(3)	(4)	(5)	(6)
Surat Izin Usaha Perdagangan (SIUP)	268	257	131	-	-
Izin Gangguan/HO ¹	217	1	-	-	-
Izin Reklame	557	523	486	419	243
Surat Izin Tempat Usaha (SITU)	526	494	247	86	-
Surat Izin Usaha Jasa Konstruksi (SIUJK)	10	8	4	-	-
Tanda Daftar Perusahaan (TDP)	242	257	127	-	-
Tanda Daftar Industri (TDI)	26	19	5	-	1
TDUP	-	-	-	-	2
Izin Apotik	-	-	-	1	4
Izin Pedagang Eceran	-	-	-	-	-
Izin Mendirikan Bangunan	66	62	110	72	75
Nomor Induk Berusaha (NIB) ²	-	-	208	1 912	287
Gunung Mas	1 912	1 621	1 318	2 490	612

Catatan/Note: ¹ Sejak tahun 2018 dihapuskan/*Since 2018 was abolished*

² Gabungan dari Surat Izin Usaha Perdagangan (SIUP), Surat Izin Usaha Jasa Konstruksi (SIUJK), Tanda Daftar Perusahaan (TDP), Tanda Daftar Industri (TDI), dan TDUP

Sumber/Source: DPMPSTP-Dinas Penanaman Modal dan Pelayanan Terpadu Satu Pintu Kabupaten Gunung Mas/DPMPSTP-*Investment and Licensing Service Office of Gunung Mas Regency*

Tabel
Table 7.2.2

**Jumlah Pemasukan dan Penyaluran Beras yang
Disalurkan di Kabupaten Gunung Mas, 2020**
**Number of Rice Distribution and Importation Has
Distributed in Gunung Mas Regency, 2020**

Bulan Month	Stok Awal First Stock	Pemasukan Importation	Pengeluaran Distribution	Stok Akhir Final Stock
(1)	(2)	(3)	(4)	(5)
Januari/January	229 632	-	8 388	221 244
Februari/February	221 244	-	9 532	211 712
Maret/March	211 712	-	36 470	175 242
April/April	175 242	-	26 000	149 242
Mei/May	149 242	-	34 951	114 291
Juni/June	114 291	-	38 821	75 470
Juli/July	75 470	-	15 578	59 892
Agustus/August	59 892	-	18 622	41 270
September/September	41 270	50 000	10 327,13	80 942,87
Oktober/October	80 942,87	49 920	41 370	89 492,87
November/November	89 492,87	-	8 644	80 848,87
Desember/December	80 848,87	-	9 692	71 156,87
Gunung Mas	xxx	99 920	258 395,13	xxx
2019	xxx	293 018	350 972	xxx
2018	xxx	640 070	611 590	xxx
2017	xxx	501 000	527 594	xxx
2016	xxx	613 908,12	466 119,00	xxx
2015	xxx	500 000,00	466 119,00	xxx

Sumber/Source: BULOG-Badan Urusan Logistik Kabupaten Gunung Mas/BULOG-Bureau of Logistics of Gunung Mas Regency

Tabel
Table 7.2.3

Jumlah Beras yang Disalurkan di Kabupaten Gunung Mas melalui Gudang GSP Kuala Kurun Menurut Bulan dan Penerima, 2020

Number of Distributed Rice in Gunung Mas Regency through the Kuala Kurun GSP Barn by Months and Recipients, 2020

Bulan Month	Pegawai BULOG BULOG Employers	POLRI Police	Gol. Anggota Departemen Members of Department	Lain-lain Others	Bansos Beras Bansos Beras	Jumlah Total
(1)	(2)	(3)	(4)	(5)	(6)	(7)
Januari/January	-	8 388	-	-	-	8 388
Februari/February	-	8 542	-	990	-	9 532
Maret/March	-	35 630	-	840	-	36 470
April/April	-	24 660	-	1 340	-	26 000
Mei/May	-	32 528	-	2 423	-	34 951
Juni/June	-	36 548	-	2 273	-	38 821
Juli/July	-	14 578	-	1 000	-	15 578
Agustus/August	-	1 8622	-	-	-	18 622
September/September	-	8 632	-	1 695,13	-	10 327,13
Oktober/October	-	8 700	-	-	32 670	41 370
November/November	-	8 644	-	-	-	8 644
Desember/December	-	8 702	-	990	-	9 692
Gunung Mas	-	214 174	-	11 551,13	32 670	258 395,13
2019	-	101 030	-	17 868	210 974	329 872
2018	2 200	69 390	-	286 920	178 420	536 930
2017	2 400	97 734	-	-	292 500,00	392 634
2016	13 020	98 770	9 000	77 653,12	373 680	562 123,12
2015	1 560	89 994	405	480	373 680	466 119

Sumber/Source: BULOG-Badan Urusan Logistik Kabupaten Gunung Mas/BULOG-Bureau of Logistics of Gunung Mas Regency

8

TRANSPORTASI DAN KOMUNIKASI TRANSPORTATION AND COMMUNICATION



2020



408,712 km

Jalan Tanah/
The Land Road



226,752 km

Jalan Aspal/
The Pavement Road



101,578 km

Jalan Agregat/Kerikil/
The Telford Road



1,95 km

Jalan Perkerasan
Beton/
The Rigid Road

55,31% Jalan di Kabupaten Gunung Mas masih didominasi jenis permukaan Jalan Tanah.

55.31% of roads in Gunung Mas Regency are still dominated by the type of surface of the Land Road.



PENJELASAN TEKNIS

1. **Jalan umum** menurut statusnya dikelompokkan ke dalam jalan nasional, jalan provinsi, jalan kabupaten, jalan kota, dan jalan desa. Jalan nasional, merupakan jalan arteri dan jalan kolektor dalam sistem jaringan jalan primer yang menghubungkan antaribukota provinsi, dan jalan strategis nasional, serta jalan tol.
2. **Perkerasan jalan** adalah campuran antara agregat dan bahan pengikat yang digunakan untuk melayani beban lalu lintas. Agregat yang dipakai adalah batu pecah atau batu belah atau batu kali ataupun bahan lainnya. Bahan ikat yang dipakai adalah aspal, semen ataupun tanah liat.
3. **Kendaraan bermotor** adalah setiap kendaraan yang digerakkan oleh peralatan teknik yang ada pada kendaraan tersebut, biasanya digunakan untuk angkutan orang atau barang di atas jalan raya selain kendaraan yang berjalan di atas rel. Kendaraan bermotor yang dicatat adalah semua jenis kendaraan kecuali kendaraan bermotor TNI/Polri dan Korps Diplomatik.
4. **Mobil penumpang** adalah setiap kendaraan bermotor yang dilengkapi dengan tempat duduk untuk sebanyak-banyaknya

TECHNICAL NOTES

1. **Public roads** are grouped according to their status in the national roads, provincial roads, district roads, city streets and village roads. National road, an arterial and collector roads in the primary road network system that connects antaribukota provincial and national strategic roads, and toll roads.
2. **Pavement street** is a mix between aggregate and binder used untuk airport traffic load. Aggregate used is crushed or split stone or stone or other materials. Connective material used is asphalt, cement or clay.
3. **Motor vehicles** are any kind of vehicles motorized by machine set up in those vehicles, they are usually used for transporting peoples or goods on roads except vehicles moving along a railway line. The data cover all kinds of motor vehicles except those belong to Indonesia Army Force Indonesian State Police and Diplomatic Corps.
4. **Passenger cars** are any motor vehicles with no more than eight seats, excluding seat for driver, it can be with or without hoot.

delapan orang, tidak termasuk tempat duduk untuk pengemudi, baik dilengkapi atau tidak dilengkapi bagasi.

5. **Mobilbis** adalah setiap kendaraan bermotor yang dilengkapi dengan tempat duduk untuk lebih dari delapan orang, tidak termasuk tempat duduk untuk pengemudi, baik dilengkapi atau tidak dilengkapi bagasi.
 6. **Mobil truk** adalah setiap kendaraan bermotor yang digunakan untuk angkutan barang, selain mobil penumpang, mobil bis dan kendaraan bermotor roda dua.
 7. **Bagasi** adalah barang bawaan penumpang yang berisi barang-barang kebutuhan penumpang yang akan digunakan selama dalam perjalanan, yang diijinkan oleh airline untuk diangkut dalam pesawat udara.
 8. **Kantor Pos** adalah tempat pemberi pelayanan komunikasi tertulis dan atau surat elektronik, layanan paket, layanan logistik, layanan transaksi keuangan, dan layanan keagenan pos untuk kepentingan umum. Rumah pos berfungsi sama seperti kantor pos dan kantor pos pembantu, bedanya rumah pos biasanya terletak di daerah terpencil.
5. **Buses** are large passenger cars having seats for more than eight passengers, excluding seat for driver, it can be with or without hoot.
 6. **Trucks** are any motor vehicles used to transport goods excluding passenger cars, buses, and motorcycles.
 7. **Baggage** is passenger luggage containing goods of passengers that will be used during the trip, which is permitted by the airline to be transported in the aircraft..
 8. **Post Office** is a service provider facility of written communication and or electronic mail, parcel service, logistics services, financial transaction services, and postal services to the public. Postal house has the same function as the post office and subsidiary of post office, the difference is that postal house is usually located in remote areas.

9. **Wesel pos** adalah layanan pengiriman uang untuk domestik dan luar negeri dari PosIndonesia, selama ada cabang kantor pos maka anda bisa mencairkan setiap kiriman menggunakan surat wesel.
10. **Giro Pos** adalah sarana pelayanan lalu lintas uang dengan pemindahbukuan melalui pos.
9. **Money Order** is a money transfer service for domestic and overseas of Pos Indonesia, as long as there is a branch post office then you can dilute any submissions using the draft..
10. **Post giro traffic** is facility for transferring money by post.

<https://gumaskab.bps.go.id>

ULASAN

Jalan merupakan prasarana pengangkutan darat yang penting untuk memperlancar kegiatan perekonomian. Dengan makin meningkatnya usaha pembangunan maka akan menuntut peningkatan pembangunan jalan untuk memudahkan mobilitas penduduk dan memperlancar lalu lintas barang dari satu daerah ke daerah lain. Panjang jalan di Kabupaten Gunung Mas pada tahun 2020 adalah 738,992 Km. Panjang jalan aspal di Kabupaten Gunung Mas ialah 30,7 persen dari keseluruhan panjang jalan. Jenis permukaan terpanjang merupakan jenis permukaan tanah sebesar 55,3 persen.

Menurut SAMSAT Kabupaten Gunung Mas, jumlah kendaraan roda dua terbanyak di seluruh kecamatan dengan persentase 83,34 persen dari keseluruhan kendaraan. Sedangkan jumlah mobil penumpang tahun 2020 hanya terdiri dari 388 mobil atau setara dengan 11,48 persen dari keseluruhan kendaraan di Gunung Mas. Untuk lalu lintas angkutan udara dalam negeri dari Bandar Udara Kuala Kurun tahun 2020 tidak beroperasi.

Pos sebagai sarana komunikasi yang masih merupakan pilihan bagi masyarakat dalam berkomunikasi walaupun sudah ada sarana komunikasi lainnya. Hal ini disebabkan biaya yang murah dan mampu menjangkau konsumennya sampai

DESCRIPTION

Roads is way of land transportation which is important to support economic activities. Because of more improvement development efforts so that it can require the road development. This development is intended to facilitate population mobility and distribution trade from region to another region. In 2020, the length of roads in Gunung Mas Regency is 738,992 Km. The length of asphalt roads in Gunung Mas Regency is 30,7 percent of the total length of the road. The longest type of surface is precisely the type of land surface of 55.3 percent.

According to SAMSAT Gunung Mas Regency, the highest number of two-wheeled vehicles in all districts with a percentage of 83.34 percent of the total vehicles. While the number of mini buses in 2020 consists of only 388 cars, equivalent to 11.48 percent of all vehicles in Gunung Mas. For domestic air transport traffic from Kuala Kurun Airport in 2020, it did not operated.

Post services as the oldest communication way that still become prime public choice although there are still another communication ways. It because of cheaper cost and can reach the consumers until the village level.

pada tingkat desa.

Di Kabupaten Gunung Mas, terdapat 6 buah kantor pos yang tersebar di enam kecamatan, yaitu: Kecamatan Manuhing, Kecamatan Rungan, Kecamatan Sepang, Kecamatan Kurun, Kecamatan Tewah, dan Kecamatan Kahayan Hulu Utara. Surat yang diterima atau dikirim oleh seluruh kantor pos jumlahnya mencapai 23.045 buah surat dalam negeri dan berjumlah 68 buah surat luar negeri. Sedangkan untuk pengiriman dan penerimaan paket pos selama tahun 2020 masing-masing adalah 304 buah paket pengiriman dan 1.086 paket penerimaan. Kondisi ini mengalami peningkatan yang signifikan jika dibandingkan dengan tahun 2019 di Tabel 8.2.2

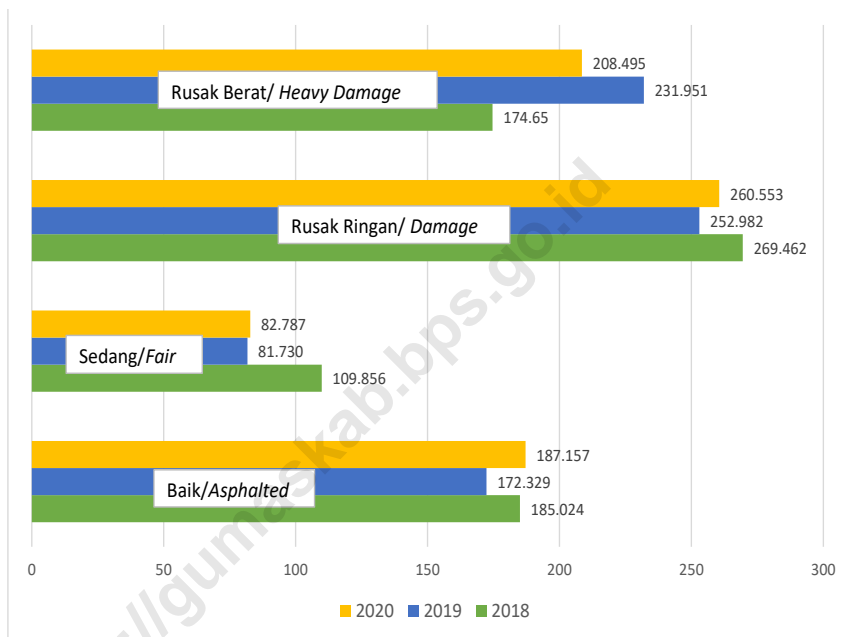
Sebagian besar kantor pos di Kabupaten Gunung mas juga menerima layanan wesel, dimana terdapat 19.106 lembar wesel pada tahun 2020 yang tidak hanya pengiriman tetapi juga penerimaan. Pada tahun 2020, terdapat 17.597 pengiriman wesel, 1.491 penerimaan wesel, dan 18 penerimaan wesel pos LN.

In Gunung Mas Regency, there are 6 post offices which also has been spread in six Subdistrict. Those Subdistrict are Manuhing Subdistrict, Rungan Subdistrict, Sepang Subdistrict, Kurun Subdistrict, Tewah Subdistrict, and Kahayan Hulu Utara Subdistrict. Number of letters have been received or sent by all post offices were about 23,045 domestic letters and 68 foreign letters. However, sending and receiving post packet while in 2020 was 304 packet sent and 1,086 packet received. This condition has increased significantly when compared to 2019 in Table 8.2.2.

The post office in Gunung Mas majority also received wessel services, which are 19,106 tin in 2020 that is not only such as sending but also receiving. In 2020, there are 17,597 wessel sending, 1,491 wessel receiving, 18 foreign post wessel receiving.

Gambar
Figures 8.1

Panjang Jalan Menurut Kondisi Jalan di Kabupaten Gunung Mas (km), 2018-2020
Length of Roads by Road Condition in Gunung Mas Regency (km), 2018-2020



Sumber/Source: Dinas Pekerjaan Umum Kabupaten Gunung Mas/Public Work Office of Gunung Mas Regency

8.1 TRANSPORTASI TRANSPORTATION

Tabel 8.1.1 Panjang Jalan Menurut Pemerintahan yang Berwenang Mengelolanya di Kabupaten Gunung Mas (km), 2016-2020
Length of Roads by Level of Government Authority in Gunung Mas Regency (km), 2016-2020

Pemerintahan yang Berwenang Mengelola Level of Government Authority ¹	2016	2017	2018	2019	2020
(1)	(2)	(3)	(4)	(5)	(6)
Jalan Negara/ State Road
Jalan Provinsi/ Province Road
Jalan Kabupaten/ Regency Road	738,992	738,992	738,992	738,992	738,992
Jumlah/Total	738,992	738,992	738,992	738,992	738,992

Catatan/Notes: ¹ Data panjang jalan negara dan jalan provinsi menjadi kewenangan pemerintah daerah Provinsi Kalimantan Tengah/
Length of state and provincial road data are become an authority of Kalimantan Tengah Province Government

Sumber/Source: Dinas Pekerjaan Umum Kabupaten Gunung Mas/*Public Work Office of Gunung Mas Regency*

Tabel
Table 8.1.2**Panjang Jalan Menurut Jenis Permukaan Jalan di
Kabupaten Gunung Mas (km), 2016-2020**
**Length of Roads by Type of Road Surface in Gunung Mas
Regency (km), 2016-2020**

Jenis Permukaan Jalan Type of Surface	2016	2017	2018	2019	2020
(1)	(2)	(3)	(4)	(5)	(6)
Aspal/Pavement	154,841	215,232	220,271	226,232	226,752
Agregat/Telfrod	36,694	-	-	-	-
Keriki//Sirtu/Gravel	56,78	92,486	98,297	93,648	101,578
Tanah Semen/Soil Cement	-	-	-	-	-
Perkerasan Beton/Rigid	1,752	4,74	6,09	1,9	1,95
Tanah/Soil	488,925	426,534	414,334	417,212	408.712
Tidak Dirinci/Not Specified	-	-	-	-	-
Jumlah/Total	738,992	738,992	738,992	738,992	738,992

Catatan/ Note : 1. Jenis Permukaan poin dua dan poin 3 pada tahun 2008-2016 masih terpisah antara data jalan Agregat/Telford dengan Jalan Keriki/Sirtu sejak tahun 2017 dirubah menjadi digabungkan dengan nama Agregat/Telford/Keriki menyesuaikan tata cara penulisan dari kementerian Pekerjaan Umum/ Surface types point two and point 3 in 2008-2016 are still separate between Aggregate / Telford road data and Gravel / Sirtu Roads since 2017 changed to be combined with the name Aggregate / Telford / Gravel adjusting the writing procedures of the Ministry of Public Works

2. Untuk Keadaan jalan Perkerasan, Keriki/Sirtu dan tanah dapat berkurang panjang jalan dari tahun sebelumnya karena telah dilakukan peningkatan jalan dengan pengaspalan sehingga panjang jalan beraspal bertambah. / For Pavement, Gravel / Sirtu and the condition of the road, the length of the road can be reduced from the previous year due to the improvement of the asphalted road so that the length of the asphalt road increases

3. apabila ada kegiatan Pengaspalan Jalan Baru di atas aspal lama dalam rangka perbaikan, maka total Panjang Jalan Beraspal tetap atau tidak mengalami perubahan. / If there is asphaltting on the old asphalt in order to repair, the total length Paved roads remain or do not changes

Sumber/Source: Dinas Pekerjaan Umum Kabupaten Gunung Mas/Public Work Office of Gunung Mas Regency

Tabel
Table 8.1.3

**Panjang Jalan Menurut Kondisi Jalan di Kabupaten
Gunung Mas (km), 2016-2020**
*Length of Roads by Road Condition in Gunung Mas Regency
(km), 2016-2020*

Jenis Permukaan Jalan <i>Type of Surface</i>	2016	2017	2018	2019	2020
(1)	(2)	(3)	(4)	(5)	(6)
Baik/ <i>Asphalted</i>	148,509	186,929	185,024	172,290	187,157
Sedang/ <i>Fair</i>	66,634	128,866	109,856	81,73	82,787
Rusak Ringan/ <i>Damage</i>	112,672	256,947	269,462	252,982	260,553
Rusak Berat/ <i>Heavy Damage</i>	411,178	166,25	174,65	231,951	208,495
Jumlah/Total	738,992	738,992	738,992	738,953	738,992

Sumber/*Source*: Dinas Pekerjaan Umum Kabupaten Gunung Mas/*Public Work Office of Gunung Mas Regency*

Tabel 8.1.4 Panjang Jalan Menurut Kelas Jalan di Kabupaten Gunung Mas (km), 2016-2020
Length of Roads by Class of Road in Gunung Mas Regency (km), 2016-2020

Jenis Permukaan Jalan Type of Surface	2016	2017	2018	2019	2020
(1)	(2)	(3)	(4)	(5)	(6)
Kelas I/ Class I	-	-	-	-	-
Kelas II/ Class II	-	-	-	-	-
Kelas III/ Class III	-	-	-	-	-
Kelas IIIA/ Class IIIa	-	-	-	-	-
Kelas IIIB/ Class IIIb	-	-	-	-	-
Kelas IIIC/ Class IIIc	-	-	-	-	-
Tidak Dirinci/Other	738,992	738,992	738,992	738,992	738,992
Jumlah/Total	738,992	738,992	738,992	738,992	738,992

Sumber/Source: Dinas Pekerjaan Umum Kabupaten Gunung Mas/Public Work Office of Gunung Mas Regency

Tabel 8.1.5 Jumlah Kendaraan Bermotor Menurut Jenisnya di Kabupaten Gunung Mas, 2016-2020
Number of Motorized Vehicles by Type of Vehicles in Gunung Mas Regency, 2016-2020

Jenis/Type	2016	2017	2018	2019	2020
(1)	(2)	(3)	(4)	(5)	(6)
Kendaraan Bermotor Roda 2	3 533	1 637	2 262	2 607	2 817
Kendaraan Bermotor Roda 3	-	-	-	-	7
Mobil Penumpang (Sedan, SUV, MPV)	362	174	257	323	388
Bus	4	-	-	2	-
Truk	13	-	30	-	23
Ambulan	-	-	-	-	-
Mobil Pick Up	226	130	111	128	134
Kendaraan Damkar	-	-	-	-	-
Light Truck	16	-	-	7	-
Dump Truck, tangky, box	2	42	40	105	11
Double Cabin	40	-	-	-	-
Jumlah/Total	4 196	1 983	2 700	3 172	3 380

Sumber/Source: SAMSAT Kabupaten Gunung Mas/SAMSAT of Gunung Mas Regency

Tabel
Table 8.1.6

**Lalu Lintas Angkutan Udara Dalam Negeri Menurut Bulan
di Bandar Udara Sangkalemu, Kuala Kurun, 2020**
**Domestic Air Traffics by Month on the Airport Sangkalemu,
Kuala Kurun, 2020**

Bulan Month	Pesawat Terbang (unit) Air Plane (unit)		Penumpang (orang) Passenger (people)	
	Datang Arrival	Berangkat Departure	Datang Arrival	Berangkat Departure
(1)	(2)	(3)	(4)	(5)
Januari/January	-	-	-	-
Februari/February	-	-	-	-
Maret/March	-	-	-	-
April/April	-	-	-	-
Mei/May	-	-	-	-
Juni/June	-	-	-	-
Juli/July	-	-	-	-
Agustus/August	-	-	-	-
September/September	-	-	-	-
Oktober/October	-	-	-	-
November/November	-	-	-	-
Desember/December	-	-	-	-
Jumlah/Total	-	-	-	-
2019	3	3	16	21
2018	5	5	9	7
2017	54	54	37	56
2016	3	3	8	14
2015	64	83	134	142
2014	83	83	184	255
2013	41	41	107	120

Lanjutan Tabel/*Continued Table* 8.1.6

Bulan Month	Bagasi-Baggage (kg)		Barang-Goods (kg)		Pos/Paket-Mail (kg)	
	Bongkar Unload	Muat Load	Bongkar Unload	Muat Load	Bongkar Unload	Muat Load
(1)	(6)	(7)	(8)	(9)	(10)	(11)
Januari/January	-	-	-	-	-	-
Februari/February	-	-	-	-	-	-
Maret/March	-	-	-	-	-	-
April/April	-	-	-	-	-	-
Mei/May	-	-	-	-	-	-
Juni/June	-	-	-	-	-	-
Juli/July	-	-	-	-	-	-
Agustus/August	-	-	-	-	-	-
September/September	-	-	-	-	-	-
Oktober/October	-	-	-	-	-	-
November/November	-	-	-	-	-	-
Desember/December	-	-	-	-	-	-
Jumlah/Total						
2019	-	-	-	-	-	-
2018	-	-	-	-	-	-
2017	54	54	37	56	-	-
2016	-	-	-	-	-	-
2015	536	429	45	75	-	-
2014	480	584	-	-	-	-
2013	208	242	312	29	-	-

Sumber/Source: Bandar Udara Sangkalemu Kuala Kurun/Sangkalemu Airport in Kuala Kurun

8.2 KOMUNIKASI COMMUNICATION

Tabel 8.2.1 Jumlah Kantor Pos Menurut Kecamatan di Kabupaten Gunung Mas, 2020
Number of Post Office by Subdistrict in Gunung Mas Regency, 2020

Kecamatan Subdistrict	Status Kantor/Office Statue		Keterangan Notes	Jumlah Pegawai Numbers of Employee
	Kantor Pos Cabang Post Office Branch	Loket Ekstensi Locket Extension		
(1)	(2)	(3)	(2)	(2)
Manuhing	1	-	Kp C Tumbang Talaken	2
Manuhing Raya	-	-	-	-
Rungan	1	-	Kp C Tumbang Jutuh	1
Rungan Hulu	-	-	-	-
Rungan Barat	-	-	-	-
Sepang	1	-	Kp C Sepang Simin	2
Mihing Raya	-	-	-	-
Kurun	1	-	Kp C Kuala Kurun	3
Tewah	1	-	Kp C Tewah	2
Kahayan Hulu Utara	1	-	Kp C Tumbang Miri	2
Damang Batu	-	-	-	-
Miri Manasa	-	-	-	-
Gunung Mas	6	-		12

Sumber/Source: PT Pos Indonesia (Persero) di Kuala Kurun/Indonesian Post of Kuala Kurun

Tabel 8.2.2 Lalu Lintas Pos Indonesia dan Giro di Kabupaten Gunung Mas, 2018-2020
Table Traffics of Indonesian Post and Giro in Gunung Mas Regency, 2018-2020

Uraian Description	Satuan Unit	Jumlah/Total		
		2018	2019	2020
(1)	(2)	(3)	(4)	(5)
1. Jenis Surat Pos				
a. Dalam Negeri				
a.1 Di kirim	Lembar			
- Biasa	Lembar	615	142	1650
- Tercatat/Terdaftar	Lembar	-	-	-
- Kilat	Lembar	805	266	705
- Kilat Khusus	Lembar	1 936	3 621	1 898
a.2 Diterima	Lembar			
- Biasa	Lembar	641	623	741
- Tercatat/Terdaftar	Lembar	-	-	-
- Kilat	Lembar	1 911	1 011	2 011
- Kilat Khusus	Lembar	16 050	11 982	16 040
J u m l a h	Lembar	21 408	17 645	23 045
b. Luar Negeri				
b.1 Di kirim	Lembar			
- Biasa/Udara	Lembar	-	2	3
- Tercatat/Terdaftar	Lembar	-	-	-
b.2 Diterima	Lembar			
- Biasa	Lembar	-	46	65
- Tercatat/Terdaftar	Lembar	68	-	-
J u m l a h	Lembar	68	48	68
2. Paket Pos				
a. Dikirim	Buah	404	86	304
b. Diterima	Buah	1 126	297	1 086
J u m l a h	Buah	1 530	383	1 390

Lanjutan Tabel/Continued Table 8.2.2

Uraian Description	Satuan Unit	Jumlah Total		
		2018	2019	2020
(1)	(2)	(3)	(4)	(5)
3. Wesel Pos				
a. Dalam Negeri				
a.1 Di kirim	Lembar	11 597	16 984	17 597
a.2 Diterima	Lembar	1 191	3 398	1 491
a.3. Diterima Wesel Pos LN	Lembar	18	25	18
J u m l a h	Lembar	12 806	20 407	19 106
b. Besar Uang				
b.1 Di kirim	000 Rp	56 004 485	39 439 061 360	65 004 485 113
b.2 Diterima	000 Rp	8 350 000	20 453 613 060	8 350 000 454
b.3 Diterima Wesel Pos LN	000 Rp	25 540	86 316 211	25 540 182
J u m l a h	000 Rp	64 380 025	59 978 990 631	73 380 025 749
4. Cek dan Cek Giro				
a. Bilangan				
a.1. Giro	Transaksi	-	-	30
a.2 Cek Giro	Transaksi	8	109	-
J u m l a h	Transaksi	8	109	30
b. Besar Uang				
b.1. Giro	000 Rp	-	-	-
b.2 Cek Giro	000 Rp	8 672	85 672 060	8 672 060
J u m l a h	000 Rp	8 672	85 672 060	8 672 060
5. Tabanas/BTN/Bank Muamalat				
a. Bilangan				
a.1. Penabungan	Transaksi	1 251	2 081	1 251
a.2 Pengambilan	Transaksi	2 678	1 247	2 678
J u m l a h	Transaksi	3 929	3 328	3 929

Lanjutan Tabel/Continued Table 8.2.2

Uraian Description	Satuan Unit	Jumlah Total		
		2018	2019	2020
(1)	(2)	(3)	(4)	(5)
b. Besar Uang				
b.1. Penabungan	000 Rp	2 225 477	7 845 990 697	2 225 477 223
b.2. Pengambilan	000 Rp	8 459 241	10 818 103 234	8 459 241 561
Jumlah	000 Rp	10 684 718	18 664 093 931	10 684 718 784
6. Pembayaran Pensiun				
a. Bilangan	Transaksi	840	86	840
b. Jumlah Uang	000 Rp	2 419 196	1 824 000 000	2 419 196 400
Jumlah	000 Rp	2 420 036	1 824 000 086	2 419 197 240
7. Dinas Pemotongan Uang Pensiun Eks Kredit Bank				
a. Bilangan				
a.1. BPTN/BPD/Niaga	Transaksi	216	32	216
a.2. Pos Layanan	Transaksi	-	-	-
Jumlah	Transaksi	216	32	216
b. Jumlah Uang				
b.1. BPTN/BPD/Niaga	000 Rp	336 874	330 343 596	336 874 122
b.2. BRI/Pos Layanan	000 Rp	-	-	-
Jumlah	000 Rp	336 874	330 343 596	336 874 122

Sumber/Source: PT Pos Indonesia (Persero) di Kuala Kurun/Indonesian Post of Kuala Kurun

9

PERBANKAN, INVESTASI DAN KOPERASI
BANKING, INVESTMENT, AND COOPERATIVE

4,417

**Triliun Rupiah/
Trillion Rupiah**



**Realisasi Penanaman Modal
Dalam Negeri (PMDN) yang
Disetujui Pemerintah Menurut
Sektor Ekonomi di
Kabupaten Gunung Mas**

*Realization Approved Domestic
Investment Project by
Economic Sector
in Gunung Mas Regency*



2020


243,63

**Juta US Dollar/
Million US Dollar**



**Realisasi Penanaman
Modal Asing (PMA) yang
Disetujui Pemerintah
Menurut Sektor Ekonomi
di Kabupaten Gunung Mas**

*Realization Approved Foreign
Investment Project by Economic
Sector in Gunung Mas
Regency*



PENJELASAN TEKNIS

1. **Data statistik penanaman modal** yang disetujui pemerintah terdiri dari Penanaman Modal Asing (PMA) dan Penanaman Modal Dalam Negeri (PMDN) bersumber dari Badan Penanaman Modal Daerah (BPMD). Data mengenai realisasi investasi penanaman modal tidak termasuk sektor minyak, asuransi dan perbankan. Data telah memperhatikan perubahan investasi yang beralih status dan juga pengurangan investasi yang dicabut izin usahanya.
2. **Data statistik perbankan** bersumber dari Bank Indonesia.
3. **Kantor bank** terdiri dari Kantor Cabang (KC), Kantor Cabang Pembantu (KCP), dan kantor di bawah KCP.
4. **Aktiva** adalah kekayaan, baik berupa uang maupun benda lain yang dapat dinilai dengan uang ataupun yang tidak berwujud secara nyata, seperti hak paten.
5. **Koperasi** adalah badan usaha yang beranggotakan orang seorang atau badan hukum koperasi dengan melandaskan kegiatannya berdasarkan prinsip koperasi sekaligus sebagai gerakan ekonomi rakyat yang berdasar atas asas kekeluargaan.

TECHNICAL NOTES

1. **Statistical data of government approved investments** consist of Foreign Investment and Domestic Investment sourced from the Regional Investment Board (BPMD). Data on investment realization are excluding oil, insurance and banking sector. The data have noticed the change in investment that switch the status and also reduced the investment that the license has been revoked.
2. **Banking statistics data** sourced from Bank Indonesia.
3. **Office of the bank** consists of Branch Office (KC), Sub branch Office (KCP), and offices under the KCP.
4. **Activa** are assets, whether in the form of money or other objects that can be valued with money or that are not tangible, such as patents.
5. **Cooperative** is an establishment that its members are people or establishments with legal status of cooperative and its activities based on people economic movement.

6. **Jenis Koperasi** yang dicakup dalam bab ini terdiri dari KUD (Koperasi Unit Desa), KPRI (Koperasi Pegawai Republik Indonesia) , KOPKAR (KOPERasi Karyawan), KOPPAS (Koperasi Perdagangan Pasar) dan Koperasi lainnya.
7. **Koperasi Unit Desa** adalah suatu Koperasi serba usaha yang beranggotakan penduduk desa dan berlokasi didaerah pedesaan, daerah kerjanya biasanya mencakup satu wilayah kecamatan. Pembentukan **KUD** ini merupakan penyatuan dari beberapa Koperasi pertanian yang kecil dan banyak jumlahnya dipedesaan.
6. **The types of cooperatives** covered in this chapter consist of KUD (Village Unit Cooperatives), KPRI (Koperasi Pegawai Republik Indonesia), KOPKAR (Employee Cooperation), KOPPAS (Market Trade Cooperatives) and other cooperatives.
7. **Village Unit Cooperative** is a cooperative venture consisting of villagers located in the countryside, the area of work usually covers one of the districts. This cooperative formation represents the union of several small agricultural cooperatives, and many in the countryside.

ULASAN**DESCRIPTION**

Pada tahun 2020, terdapat 15 bank yang tersebar di Kabupaten Gunung Mas. Bank Indonesia mencatat bahwa pada November 2020 posisi Aktiva atau aset di Kabupaten Gunung Mas 597,4 Miliar Rupiah. Posisi tabungan masyarakat di Kabupaten Gunung Mas November 2020 sebesar 4,47 Triliun Rupiah.

Pada tahun 2020, ada dua sektor ekonomi yang menerima investasi asing yaitu Sektor Pertambangan dan Sektor Pertanian (Perkebunan dan Kehutanan). Sektor Pertambangan menerima investasi asing mencapai 115 Juta Dolar Amerika Serikat atau 47,1% dari seluruh investasi asing yang masuk ke Kabupaten Gunung Mas.

Koperasi adalah salah satu bentuk lembaga profit sosial yang bertujuan untuk meningkatkan kesejahteraan anggotanya melalui berbagai bentuk usaha. Berdasarkan pencatatan Dinas Transmigrasi, Tenaga Kerja, Koperasi dan Usaha Mikro Kecil Kabupaten Gunung Mas, jumlah Koperasi aktif di Kabupaten Gunung Mas ada sebanyak 218 koperasi mengalami peningkatan 2,83 persen dari sebelumnya 212 koperasi.

Koperasi menghadapi kendala utama yang bersifat internal yaitu kualitas sumber daya manusia yang masih rendah. Kendala internal tersebut menimbulkan kendala lain yang lebih khusus yaitu kelemahan

In 2020, there are 15 banks spread across Gunung Mas Regency. Bank Indonesia notes that in November 2020 the position of Assets in Gunung Mas Regency reached 597.4 Billion Rupiahs. Outstanding of private saving deposit in Gunung Mas Regency in November 2020 amounted to 4.47 Trillion Rupiahs.

In 2020, there are two economic sectors that receive foreign investment, namely the Mining Sector and the Agriculture Sector (Plantation and Forestry). The Mining Sector receives foreign investment reaching 115 Million US Dollars or 47.1% of all foreign investment coming into Gunung Mas Regency.

Cooperative is one of profit organization has purposed to improve their member welfare from some activities. Based on the records of the Transmigration, Manpower, Cooperative and Small Micro Enterprises Office of Gunung Mas Regency, the number of active Cooperatives in Gunung Mas Regency is 218 cooperatives, an increase of 2.83 percent from the previous 212 cooperatives.

On term of expand, cooperative faced the main constraint that has internal characteristic such as the quality of the human resources is still low. This internal constraint caused another constraint that has more specific as weakness in

dalam permodalan.

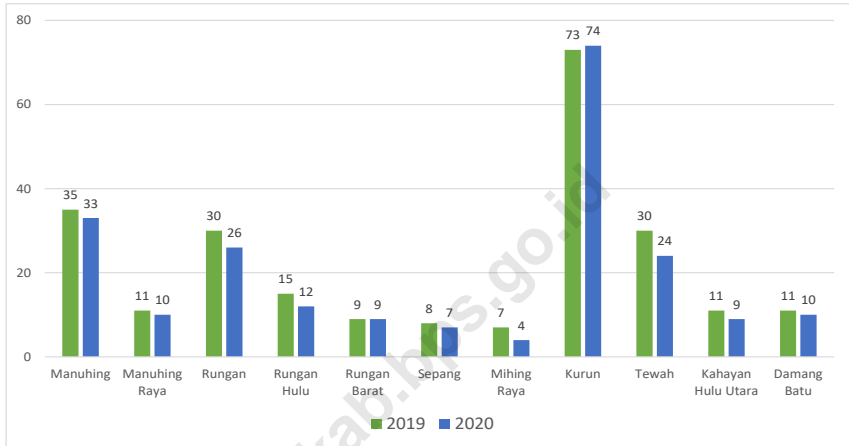
Menurut Sektor Ekonomi, Tiga lapangan usaha yang mendapatkan Pinjaman Rupiah dan Valuta Asing Bank Umum dan BPR di Kabupaten Gunung Mas adalah Sektor jasa lainnya (783,2 milyar rupiah), sektor pengadaan listrik dan gas yang baru mendapatkan pinjaman dua tahun terakhir (265,8 milyar rupiah) , dan sektor perdagangan besar dan eceran, reparasi mobil dan motor (262,8 milyar rupiah).

capital.

According to the Economic Sector, Three business sectors that received Rupiah and Foreign Currency Loans from Commercial Banks and BPRs in Gunung Mas Regency were other service sectors (783.2 billion rupiah), the electricity and gas procurement sector which have only received loans in the past two years (265.8 billion rupiah), and wholesale and retail trade sector, car and motorcycle repair (262.8 billion rupiah).

Gambar 9.1
Figures

Jumlah Koperasi Unit Desa (KUD) Menurut Kecamatan di Kabupaten Gunung Mas, 2019-2020
Number of Village Unit Cooperative by Subdistrict in Gunung Mas Regency, 2019-2020



Sumber/Source: Dinas Transmigrasi, Tenaga Kerja, Koperasi, dan UMKM Kabupaten GunungMas/Transmigration, Manpower, Cooperative, and UMKM Office of Gunung Mas Regency

9.1 PERBANKAN BANKING

Tabel 9.1.1 Jumlah Kantor Bank di Kabupaten Gunung Mas, 2020
Table Number of Bank Office in Gunung Mas Regency, 2020

Nama Bank <i>Bank Name</i>	Jumlah Bank <i>Number of Bank</i>
(1)	(2)
Bank Nasional Indonesia (BNI)	1
Bank Rakyat Indonesia (BRI)	4
Bank Pembangunan Daerah (BPD) – Bank Kalteng	5
Bank Danamon Indonesia (BDI)	-
Bank Mandiri	1
Bank Tabungan Negara	4
Bank Muamalat	-
Bank Mega	-
Bank Central Asia (BCA)	-
Maybank	-
CIMB Niaga	-
Sinar Mas	-
BNI Syariah	-
BRI Syariah	-
Bank Perkreditan Rakyat	-
Bank Syariah Mandiri	-
BTPN	-
Bank Mayapada	-
BTPN Syariah	-
Jumlah/Total	15

Sumber/Source: Otoritas Jasa Keuangan-Direktori Perbankan Indonesia 2020/*Financial Service Authority-Indonesian Banking Directory 2020*

Tabel 9.1.2 Jumlah Aktiva Rupiah dan Valuta Asing Bank Umum dan BPR di Kabupaten Gunung Mas (juta rupiah), 2020
Total Commercial and Rural Bank Assets in Rupiah and Foreign Exchange by Month and Region in Gunung Mas Regency (million rupiahs), 2020

Bulan Month	Aktiva Rupiah dan Valuta Asing Commercial and Rural Banks Assets
(1)	(2)
Januari/January	538 929
Februari/February	545 522
Maret/Marc	564 611
April/April	563 174
Mei/May	558 872
Juni/June	559 152
Juli/July	568 711
Agustus/August	571 178
September/September	582 662
Oktober/October	579 868
November/November	597 392
Desember/December*	537 716
2020**	597 392
2019	525 389
2018	499 628
2017	419 772
2016	365 817

Catatan/Notes: *Data Kondisi 2019/Data in 2019

**Data Kondisi September 2020/Data in November 2020

Sumber/Source: Bank Indonesia, Statistik Ekonomi Keuangan Daerah Provinsi Kalimantan Tengah Januari 2020/Bank of Indonesia, Regional Economic Financial Statistics of Kalimantan Tengah Province Januari 2020

Tabel 9.1.3 **Posisi Simpanan Masyarakat Rupiah dan Valuta Asing Bank Umum dan BPR Menurut Bulan di Kabupaten Gunung Mas (juta rupiah), 2020**
Outstanding of Private Deposit in Rupiah and Foreign Currency Commercial and Rural Banks by Month in Gunung Mas Regency (million rupiahs), 2020

Bulan Month	Giro Demand Deposit	Simpanan Berjangka Time Deposit	Tabungan Saving Deposit	Jumlah Total
(1)	(2)	(3)	(4)	(5)
Januari/January	130 422	56 245	323 461	510 129
Februari/February	147 371	56 567	321 565	525 502
Maret/March	184 460	78 890	324 560	587 911
April/April	168 908	81 893	341 770	592 571
Mei/May	139 014	82 387	375 021	596 421
Juni/June	177 045	94 185	383 310	654 541
Juli/July	165 942	95 003	387 798	648 742
Agustus/August	206 165	95 374	405 270	706 810
September/September	247 779	93 609	421 901	763 289
Oktober/October	289 359	92 253	424 778	806 390
November/November	239 167	95 639	443 429	778 235
Desember/December*	47 642	53 774	345 771	447 187
2020**	239 167	95 639	443 429	778 235
2019	145 152	52 486	305 637	503 276
2018	14 598	49 347	326 960	390 905

Catatan/Notes: *Data Kondisi 2019/Data in 2019

** Data Kondisi November 2020/Data in November 2020

Sumber/Source: Bank Indonesia, Statistik Ekonomi Keuangan Daerah Provinsi Kalimantan Tengah Januari 2020/Bank of Indonesia, Regional Economic Financial Statistics of Kalimantan Tengah Province Januari 2020

Tabel 9.1.4 Posisi Pinjaman yang Diberikan Rupiah dan Valuta Asing Bank Umum dan BPR Menurut Sektor Ekonomi Berdasarkan Lokasi Proyek Lapangan Usaha di Kabupaten Gunung Mas (juta rupiah), 2016-2020
Outstanding of Loans in Rupiah and Foreign Currency of Commercial and Rural Banks by Economic Sectors based on Project Location and Month and Industrial Origin in Gunung Mas Regency (million rupiahs), 2016-2020

Lapangan Usaha Industrial Origin	2016	2017	2018	2019	2020*
(1)	(2)	(3)	(4)	(5)	(6)
Pertanian, Kehutanan, dan Perikanan/ Agriculture, Forestry, and Fishery	2 351	5 777	9 407	12 019	14 640
Pertambangan dan Penggalian/Mining and Quarrying	690	5 644	856	1 041	85 776
Industri Pengolahan/Manufacturing Industry	112 450	2 932	3 276	3 135	4 593
Pengadaan Listrik dan Gas/Electricity and Gas Supply	-	25	134 156	159 076	265 824
Pengadaan Air, Pengelolaan Sampah, Limbah dan Daur Ulang/Water Supply, Sewage Management, Waste, and Recycling	-	50	140	199	110
Konstruksi/Construction	3 721	1 961	4 060	10 825	20 233
Perdagangan Besar dan Eceran, Reparasi Mobil dan Motor/Wholesale and Retail Trade; Repair of Motor Vehicles and Motorcycles	189 872	236 225	250 750	259 368	262 856
Transportasi dan Pergudangan/Transportation and storage	1 398	2 157	1 658	1 916	8 108
Informasi dan Komunikasi/Information and communication	3 013	3 726	5 473	6 819	1 124
Penyediaan Akomodasi dan Makan Minum/ Accommodation and food service activities	255	342	251	597	7 960
Jasa Keuangan dan Asuransi/Financial and insurance activities	-	29 993	-	53 754	26 507
Real Estate/Real estate	29	50	751	791	882
Jasa Perusahaan/Business Service	835	857	3 119	2 469	2 253
Administrasi Pemerintahan, Pertahanan, dan Jaminan Sosial Wajib/Public Administration and defence; compulsory social security	-	-	11 692	12 759	25
Jasa Pendidikan/Education	11	39	22	146	172
Jasa Kesehatan Lainnya/Health and social work activities	887	1 514	1 739	1 579	2 234
Jasa Lainnya/Other service activities	60 171	207 708	327 436	275 709	783 262

Catatan/Notes: *Data Kondisi November 2020/Data in November 2020

Sumber/Source: Bank Indonesia, Statistik Ekonomi Keuangan Daerah Provinsi Kalimantan Tengah Januari 2020/Bank of Indonesia, Regional Economic Financial Statistics of Kalimantan Tengah Province Januari 2020

Tabel 9.1.5 Posisi Pinjaman Kepada Non Lapangan Usaha yang Diberikan Rupiah dan Valuta Asing Bank Umum dan BPR Menurut Sektor Ekonomi Berdasarkan Lokasi Proyek Menurut Bulan dan Non Lapangan Usaha di Kabupaten Gunung Mas (juta rupiah), 2020
Outstanding of Loans to Non Industrial Origin in Rupiah and Foreign Currency of Commercial and Rural Banks by Economic Sectors based on Project Location and Month and Industrial Origin in Gunung Mas Regency (million rupiahs), 2020

Pinjaman Kepada Non Lapangan Usaha <i>Loans to Non Industrial Origin</i>	Rumah Tinggal <i>Housing</i>	Flat dan Apartemen <i>Flat and Apartment</i>	Rumah Toko dan Rumah Kantor <i>Shophouse</i>	Kendaraan Bermotor Motor <i>Vehicles and Motorcycle</i>	Lainnya <i>Others</i>
(1)	(2)	(3)	(4)	(5)	(6)
Januari/ <i>January</i>	16 170	438	-	49 355	437 678
Februari/ <i>February</i>	15 842	434	-	49 456	450 593
Maret/ <i>March</i>	15 930	430	-	49 983	463 918
April/ <i>April</i>	15 525	425	-	47 264	467 867
Mei/ <i>May</i>	12 363	421	-	44 917	473 792
Juni/ <i>June</i>	15 174	416	-	42 685	472 725
Juli/ <i>July</i>	14 921	412	-	40 567	480 316
Agustus/ <i>August</i>	14 838	407	-	38 949	488 061
September/ <i>September</i>	11 096	-	-	37 415	509 566
Oktober/ <i>October</i>	11 471	-	-	35 977	514 949
November/ <i>November</i>	11 803	-	-	35 530	521 509
Desember/ <i>December*</i>	16 580	442	-	34 642	434 724
2020**	11 803	-	-	35 530	521 509
2019	17 900	451	-	28 757	416 306
2018	20 657	-	-	29 719	340 009
2017	19 516	677	-	17 427	254 014

Catatan/Notes: *Data Kondisi 2019/*Data in 2019*

** Data Kondisi November 2020/*Data in November 2020*

Sumber/Source: Bank Indonesia, Statistik Ekonomi Keuangan Daerah Provinsi Kalimantan Tengah Januari 2020/*Bank of Indonesia, Regional Economic Financial Statistics of Kalimantan Tengah Province Januari 2020*

9.2 INVESTASI

INVESTMENT

Tabel 9.2.1 Realisasi Penanaman Modal Dalam Negeri (PMDN) yang Disetujui Pemerintah Menurut Sektor Ekonomi di Kabupaten Gunung Mas (rupiah), 2018-2020
Realization Approved Domestic Investment Project by Economic Sector in Gunung Mas Regency (rupiahs), 2018-2020

Sektor Ekonomi <i>Economic Sector</i>	2018	2019	2020
(1)	(2)	(3)	(4)
1. Pertanian/ <i>Agriculture</i>			
Perkebunan/ <i>Estate</i>	3 383 429 402 558	3 734 672 989 064	4 122 380 187 598
Kehutanan/ <i>Forestry</i>	240 316 927 206	265 264 922 085	292 802 840 427
Perikanan/ <i>Fishery</i>	-	-	-
Peternakan/ <i>Livestock</i>	-	-	-
Pertanian Tanaman Pangan/ <i>Agriculture</i>	-	-	-
2. Pertambangan/ <i>Mining</i>	1 541 689 775	1 701 737 046	1 878 399 288
3. Industri / <i>Manufacturing</i>			-
Makanan/ <i>Food</i>	-	-	-
Tekstil/ <i>Textile</i>	-	-	-
Kayu/ <i>Wood</i>	-	-	-
Minyak/ <i>Oil</i>	-	-	-
Kimia dan Farmasi/ <i>Pharmacies</i>	-	-	-
Mineral dan Logam/ <i>Material and</i> <i>Ironing</i>	-	-	-
Karet dan Plastic / <i>Rubber and</i> <i>Plastic</i>	-	-	-
Barang Logam/ <i>Metal</i>	-	-	-
Lainnya/ <i>Others</i>	-	-	-

Lanjutan Tabel/Continued Table 9.2.1

Sektor Ekonomi <i>Economic Sector</i>	2018	2019	2020
(1)	(2)	(3)	(4)
4. Konstruksi/ <i>Construction</i>	-	-	-
5. Perhotelan/ <i>Hotel</i>	-	-	-
6. Transportasi, Gudang & Komunikasi/ <i>Transportation, Storage & Communication</i>	-	-	-
7. Perumahan & Kantor/ <i>House and Office</i>	-	-	-
8. Perdagangan dan Reparasi/ <i>Trading and Reparation</i>	-	-	-
9. Jasa-jasa Lainnya/ <i>Other Services</i>	-	-	-
10. Listrik, Gas, & Air / <i>Gas & Water Supply</i>	-	-	-
Jumlah/Total	3 625 288 019 539	4 001 639 648 195	4 417 061 427 313

Sumber/Sourcer: Dinas Penanaman Modal dan Pelayanan Terpadu Satu Pintu Kabupaten Gunung Mas/Regional Investment Board and Integrated Service Gunung Mas Regency

Tabel 9.2.2 Realisasi Penanaman Modal Asing (PMA) yang Disetujui Pemerintah Menurut Sektor Ekonomi di Kabupaten Gunung Mas (US \$), 2018-2020
Realization Approved Foreign Investment Project by Economic Sector in Gunung Mas Regency (US \$), 2018-2020

Sektor Ekonomi <i>Economic Sector</i>	2018	2019	2020
(1)	(2)	(3)	(4)
1. Pertanian/ <i>Agriculture</i>			
Perkebunan/ <i>Estate</i>	104 830 868	115 713 663	127 726 234
Kehutanan/ <i>Forestry</i>	938 143	1 035 535	1 143 037
Perikanan/ <i>Fishery</i>	-	-	-
Peternakan/ <i>Livestock</i>	-	-	-
Pertanian Tanaman Pangan/ <i>Agriculture</i>	-	-	-
2. Pertambangan/ <i>Mining</i>	94 186 180	103 963 920	114 756 714
3. Industri / <i>Manufacturing</i>			-
Makanan/ <i>Food</i>	-	-	-
Tekstil/ <i>Textile</i>	-	-	-
Kayu/ <i>Wood</i>	-	-	-
Minyak/ <i>Oil</i>	-	-	-
Kimia dan Farmasi/ <i>Pharmacies</i>	-	-	-
Mineral dan Logam/ <i>Material and Ironing</i>	-	-	-
Karet dan Plastic / <i>Rubber and Plastic</i>	-	-	-
Barang Logam/ <i>Metal</i>	-	-	-
Lainnya/ <i>Others</i>	-	-	-

Lanjutan Tabel/Continued Table 9.2.2

Sektor Ekonomi <i>Economic Sector</i>	2018	2019	2020
(1)	(2)	(3)	(4)
4. Konstruksi/ Construction	-	-	-
5. Perhotelan/ Hotel	-	-	-
6. Transportasi, Gudang&Komunikasi/ Transportation, Storage & Communication	-	-	-
7. Perumahan& Kantor/ House and Office	-	-	-
8. Perdagangan dan Reparasi/Trading and Reparation	-	-	-
9. Jasa-jasa Lainnya/ Other Services	-	-	-
10. Listrik, Gas, & Air/Gas & Water Supply	-	-	-
Jumlah/Total	199 955 191	220 713 118	243 625 985

Sumber/Sourcer: Dinas Penanaman Modal dan Pelayanan Terpadu Satu Pintu Kabupaten Gunung Mas/Regional Investment Board and Integrated Service Gunung Mas Regency

9.3 KOPERASI COOPERATIVE

Tabel 9.3.1 Jumlah Koperasi Aktif Menurut Kecamatan di Kabupaten Gunung Mas, 2016 - 2020
Table Number of Active Cooperative by Subdistrict in Gunung Mas Regency, 2016 - 2020

Kecamatan Subdistrict	2016	2017	2018	2019	2020
(1)	(2)	(3)	(4)	(5)	(6)
Manuhing	26	29	29	31	33
Manuhing Raya	10	10	10	10	10
Rungan	24	24	25	25	26
Rungan Hulu	12	12	12	12	12
Rungan Barat	7	8	8	9	9
Sepang	5	6	6	7	7
Mihing Raya	4	4	4	4	4
Kurun	69	68	68	71	74
Tewah	22	22	22	24	24
Kah. Hulu Utara	7	8	8	9	9
Damang Batu	9	10	10	10	10
Miri Manasa	-	-	-	-	-
Gunung Mas	195	201	202	212	218

Sumber/Source: Dinas Transmigrasi, Tenaga Kerja, Koperasi, dan UMKM Kabupaten GunungMas/Transmigration, Manpower, Cooperative, and UMKM Office of Gunung Mas Regency

Tabel 9.3.2 Jumlah Koperasi Menurut Jenis Koperasi dan Kecamatan di Kabupaten Gunung Mas, 2020
Table Number of Cooperative by Kind of Cooperative and Subdistrict in Gunung Mas Regency, 2020

Kecamatan Subdistrict	Jenis Koperasi /Kind of Cooperative					Jumlah Total
	KUD	KPRI	KOPKAR	KOPPAS	Lainnya Other	
(1)	(2)	(3)	(4)	(5)	(6)	(7)
Manuhing	1	-	2	-	30	33
Manuhing Raya	-	-	-	-	10	10
Rungan	-	-	-	-	26	26
Rungan Hulu	-	-	-	-	12	12
Rungan Barat	-	-	-	-	9	9
Sepang	1	-	-	-	6	7
Mihing Raya	-	-	-	-	4	4
Kurun	1	5	-	-	68	74
Tewah	1	-	-	-	23	24
Kah. Hulu Utara	-	2	-	-	7	9
Damang Batu	-	-	-	-	10	10
Miri Manasa	-	-	-	-	-	-
Gunung Mas	4	7	2	-	205	218

Sumber/Source: Dinas Transmigrasi, Tenaga Kerja, Koperasi, dan UMKM Kabupaten GunungMas/Transmigration, Manpower, Cooperative, and UMKM Office of Gunung Mas Regency

Tabel 9.3.3 Jumlah Koperasi dan Perkembangan Koperasi di Kabupaten Gunung Mas, 2012-2020
Table **Number of Cooperative and Development of Cooperative in Gunung Mas Regency, 2012-2020**

Tahun Year	Jumlah Koperasi (Buah) Number of Cooperation	Jumlah Anggota (Orang) Number of Members	Simpanan Anggota (Rp.000) Members Saving	Volume Usaha (Rp.000) Activities Volume	Hutang (Rp.000) Debt
(1)	(2)	(3)	(4)	(5)	(6)
2012 ¹	222	6 352	4 433 971	12 933 499	2 133 822,00
2013	5	657	306 600	1 245 050	-
2014	3	76	32 150	5 000	-
2015 ¹	241	7 069	4 779 574	3 187 9113 13	847 832,00
2016 ¹	246	7 069	4 779 574	187 9113	958 418 441,23
2017 ¹	251	9 447	831 685 467	2 154 044	2 553 172,00
2018 ¹	236	9 295	831 685 467	2 154 044	1 905 245 811,11
2019 ¹	242	9 712	91 025 484	60 164 443	113 798 168
2020 ¹	248	9 952	91 485 783	61 339 211	113 723 838

Catatan/Notes: ¹ Termasuk jumlah Koperasi Unit Desa/Including the number of Village Unit Cooperative

Sumber/Source: Dinas Transmigrasi, Tenaga Kerja, Koperasi, dan UMKM Kabupaten GunungMas/Transmigration, Manpower, Cooperative, and UMKM Office of Gunung Mas Regency

10

PENGELUARAN PENDUDUK DAN KONSUMSI MAKANAN POPULATION EXPENDITURE AND FOOD CONSUMPTION

Konsumsi Kalori (Kkal)/
Calorie Consumption (Kcal)

2 610,19

1 595,17

A

B

C

2020

- A 40 % Kelompok pengeluaran terbawah/
the 40 % category of the lowest expenditure group
- B 40 % Kelompok pengeluaran menengah/
the 40 % category of the middle expenditure group
- C 20 % Kelompok pengeluaran teratas/
the 20 % category of the highest expenditure group

2 127,24

Semakin meningkat pendapatan seseorang,
semakin meningkat pula konsumsi kalori
setiap harinya

*Increasing one's income, also increases calorie
consumption every day.*



PENJELASAN TEKNIS

TECHNICAL NOTES

- | | |
|---|---|
| <p>1. Data pengeluaran dan konsumsi penduduk menurut kelompok barang diperoleh dari Survei Sosial Ekonomi (Susenas), yang mencakup semua kabupaten/kota di Kalimantan Tengah.</p> | <p>1. Expenditure and consumption data of population by commodity groups are obtained from the Social Economy Survey (SUSENAS), which includes all regency/municipality in Kalimantan Tengah.</p> |
| <p>2. Pelaksanaan Susenas 2020 mencakup 7.480 rumah tangga sampel yang tersebar di 14 kabupaten/kota di Kalimantan Tengah. Jumlah ini mengalami peningkatan 8 persen dibandingkan sampel Susenas Maret 2018</p> | <p>2. The Susenas 2020 cover 7.480 households sample spread in 14 regency/municipality in over Kalimantan Tengah. This number has increased by 8 percent compared to the March 2018 Susenas sample.</p> |
| <p>3. Data konsumsi/pengeluaran rumah tangga yang dikumpulkan pada Susenas 2020 di bagi menjadi dua kelompok yaitu konsumsi makanan dan bukan makanan.</p> | <p>3. Data consumption/expenditure of households that is collected on SUSENAS 2020 is divided into two groups namely consumption of food and non-food.</p> |
| <p>4. Konsumsi/pengeluaran makanan dirinci menjadi 188 komoditi, masing-masing dikumpulkan data kuantitas dan nilainya.</p> | <p>4. Consumption/expenditure of food are specified into 188 commodities, which each commodity is collected the quantities and its value.</p> |
| <p>5. Untuk konsumsi bukan makanan pada umumnya yang dikumpulkan hanya data nilainya, kecuali untuk beberapa jenis pengeluaran tertentu, seperti penggunaan listrik, air, gas, dan bahan bakar minyak (BBM) yang dikumpulkan kuantitasnya.</p> | <p>5. Non-food consumption, generally, is collected are only values, except for some specific types of expenditures, such as the use of electricity, water, gas, and fuel oil (BBM), collected quantity.</p> |

- 6. Rata-rata pengeluaran per kapita** sebulan adalah biaya yang dikeluarkan untuk konsumsi semua anggota rumah tangga selama sebulan dibagi dengan banyaknya anggota rumah tangga. Pengeluaran untuk konsumsi makanan dihitung selama seminggu terakhir, sedangkan konsumsi bukan makanan dihitung sebulan dan setahun terakhir. Baik konsumsi makanan maupun bukan makanan selanjutnya dikonversikan ke dalam pengeluaran rata-rata sebulan. Angka konsumsi/pengeluaran rata-rata per kapita yang disajikan dalam publikasi ini diperoleh dari hasil bagi jumlah konsumsi seluruh rumah tangga (baik mengonsumsi makanan maupun tidak) terhadap jumlah penduduk.
- 6. Average monthly expenditure per capita** is the cost incurred for the consumption of all household members for a month divided by the number of household members. Spending on food consumption is calculated during the past week, while non-food consumption is calculated in the past month and year. Both food consumption and non-food consumption are subsequently converted into an average expenditure of one month. The average per capita consumption / expenditure figures presented in this publication are derived from the quotient of the total consumption of all households (both food and non-food consumption) of the total population.
- 7. Konsumsi kalori dan protein** dihitung dengan mengalikan kuantitas setiap makanan yang dikonsumsi dengan nilai kandungan kalori dan protein setiap jenis makanan berdasarkan daftar konversi zat gizi.
- 7. Calorie and protein consumption** is calculated by multiplying the quantity of each food consumed by the value of the calorie and protein content of each type of food based on the list of nutrient conversion.

ULASAN

DESCRIPTION

Survei Sosial Ekonomi Nasional (SUSENAS) Kor tahun 2020 dilaksanakan oleh BPS pada bulan Maret di 12 kecamatan di Kabupaten Gunung Mas. Salah satu hasil yang diperoleh dari survei ini adalah dapat mengetahui kelompok pendapatan penduduk melalui pendekatan pengeluaran khususnya untuk konsumsi makanan dan non makanan.

Penduduk Kabupaten Gunung Mas rata-rata telah memiliki pendapatan di atas 500.000 rupiah. Semakin besar pendapatan seseorang, semakin besar pula konsumsi baik makanan maupun non makanan. Rata-rata pengeluaran per kapita sebulan di Kabupaten Gunung Mas pada Tahun 2020 sebesar 1.310.891 rupiah dengan 55,25 persen diantaranya adalah kelompok makanan dan 44,75 persen lainnya adalah kelompok bukan makanan.

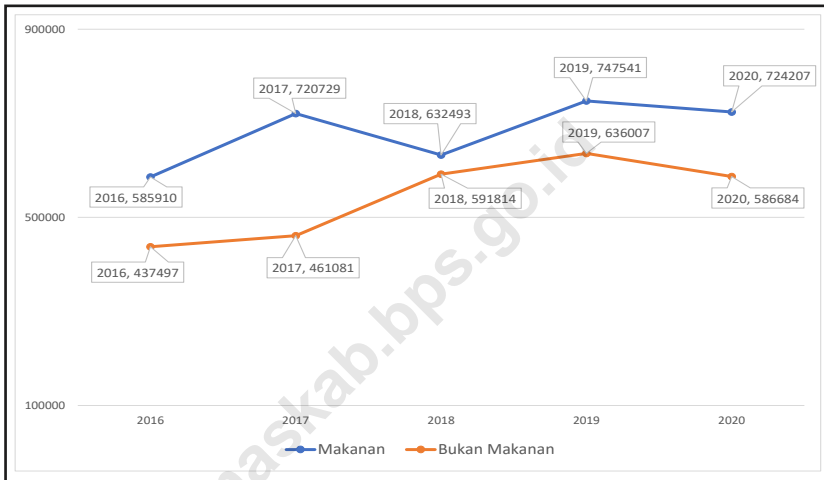
Dari kelompok barang makanan, komponen paling besar dalam pengeluaran per kapita adalah makanan minuman jadi yaitu sebesar 22,72 persen. Sementara untuk kelompok bukan makanan, komponen pengeluaran per kapita terbesar adalah perumahan dan fasilitas rumah tangga yaitu sebesar 25,28 persen, angka ini turun 8,27 persen dari tahun sebelumnya yang 27,56 persen.

The National Socio-Economic Survey (SUSENAS) of 2020 was conducted by BPS in March in 12 sub-districts in Gunung Mas Regency. One of the results obtained from this survey is to find out the income groups of the population through the expenditure approach, especially for food and non-food consumption.

The population of Gunung Mas Regency has an average income of more than 500,000 rupiah. The greater a person's income, the greater the consumption of both food and non-food. The average expenditure per capita a month in Gunung Mas Regency in 2020 was 1,310,891 rupiah with 55.25 percent of which were the food group and the other 44.75 percent were the non-food group.

Of the food items category, the largest component in per capita expenditure was food and beverage products, which was 22.72 percent. While for the non-food group, the largest expenditure component per capita was housing and household facilities, which amounted to 25.28 percent. This figure is down 8.27 percent from the previous year which was 27.56 percent.

Gambar 10.1 Rata-rata Pengeluaran Per Kapita Sebulan Untuk Makanan dan Bukan Makanan di Kabupaten Gunung Mas, 2016-2020
Figures *Average Expenditure Per Capita of Food and Non Food Per Month in Gunung Mas Regency, 2016-2020*



Sumber/Source: Survei Sosial Ekonomi Nasional (2018: Susenas Maret)/National Socio-Economic Survey (2018: March Susenas)

Tabel 10.1 **Persentase Penduduk Menurut Golongan Pengeluaran Per Kapita Sebulan di Kabupaten Gunung Mas, 2018-2020**
Percentage of Population by Expenditure Class Per Capita Per Month in Gunung Mas Regency, 2018-2020

Golongan Pengeluaran (rupiah) <i>Expenditure Class (rupiahs)</i>	2018	2019	2020
(1)	(2)	(3)	(4)
< 150 000	-	-	-
150 000-199 999	-	-	-
200 000-299 999	-	-	0,15
300 000-499 999	4,30	3,66	2,27
500 000-749 999	15,67	17,12	17,44
750 000-999 999	18,61	18,98	19,73
1 000 000-1 499 999	35,05	27,13	31,49
1 500 000+	26,38	33,10	28,92
Jumlah/Total	100,00	100,00	100,00

Sumber/Source: Survei Sosial Ekonomi Nasional (2016 dan 2018-2019: Susenas Maret)/National Socio-Economic Survey (2016 and 2018: March Susenas)

Tabel 10.2 Rata-rata Pengeluaran Per Kapita Sebulan Untuk Makanan dan Bukan Makanan di Kabupaten Gunung Mas, 2020
Average Expenditure Per capita Per Month of Food and Non Food in Gunung Mas Regency, 2020

<i>Golongan Pengeluaran (rupiah)</i> <i>Expenditure Class (rupiahs)</i>	<i>Makanan</i> <i>Food</i>	<i>Bukan Makanan</i> <i>Non Food</i>	<i>Jumlah</i> <i>Total</i>
(1)	(2)	(3)	(4)
< 150 000	-	-	-
150 000-199 999	-	-	-
200 000-299 999	171 938	82 731	254 670
300 000-499 999	272 957	141 410	414 368
500 000-749 999	411 621	229 662	641 283
750 000-999 999	530 798	329 250	860 048
1 000 000-1 499 999	733 366	507 742	1 241 109
1 500 000+	1 072 987	1 101 185	2 174 172
Rata-Rata/Average	724 207	586 684	1 310 891

Sumber/Source: Survei Sosial Ekonomi Nasional (2020: Susenas Maret)/National Socio-Economic Survey (2020: March Susenas)

Tabel 10.3 Rata-rata Pengeluaran Per Kapita Sebulan Untuk Makanan dan Bukan Makanan di Kabupaten Gunung Mas, 2015-2020
Average Expenditure Per Capita of Food and Non Food Per Month in Gunung Mas Regency, 2015-2020

Tahun Year	Makanan (Rp) Food (Rp)	Bukan Makanan (Rp) Non-Food (Rp)	Rata-Rata Pengeluaran (Rp) Average (Rp)
(1)	(2)	(3)	(4)
2015	634 374	436 706	1 071 080
2016	585 910	437 497	1 023 407
2017	720 729	461 081	1 181 810
2018	632 493	591 814	1 224 307
2019	747 541	636 007	1 383 548
2020	724 207	586 684	1 310 891

Sumber/Source: Survei Sosial Ekonomi Nasional (2020: Susenas Maret)/National Socio-Economic Survey (2020: March Susenas)

Tabel 10.4 Rata-rata Pengeluaran Per Kapita Sebulan Menurut Kelompok Komoditas di Kabupaten Gunung Mas (rupiah), 2019-2020
Average Expenditure Per Capita Per Month by Commodity Group in Gunung Mas Regency (rupiahs), 2019-2020

Kelompok Komoditas Commodity Group	2019	2020
(1)	(2)	(3)
A. Makanan/Foods	747 541	724 207
Padi-padian/Cereals	77 059	80 601
Umbi-umbian/Tubers	6 765	4 666
Ikan/Fish	98 792	90 678
Daging/Meat	59 208	64 133
Telur dan Susu/Egg and Milk	36 674	41 122
Sayur-sayuran/Vegetables	62 496	58 727
Kacang-kacangan/ Legumes	7 576	6 192
Buah-buahan/Fruits	31 185	27 030
Minyak & Lemak/Oils & Fats	13 858	12 497
Bahan Minuman/Beverage Stuffs	26 371	27 524
Bumbu-bumbuan/Spices	20 365	20 090
Konsumsi Lainnya/Miscellaneous Food Items	17 980	16 118
Makanan & Minuman Jadi/Prepared Food & Drink	181 658	164 532
Rokok dan Tembakau/Cigarette and Tobacco	107 555	110 298

Lanjutan Tabel/*Continued Table* 10.4

Kelompok Komoditas <i>Commodity Group</i>	2019	2020
(1)	(2)	(3)
B. Non Makanan/<i>Non Foods</i>	636 007	586 684
Perumahan & Fasilitas Rumah Tangga/ <i>Housing & Household Facility</i>	381 302	331 391
Aneka Barang dan Jasa/ <i>Goods and Services</i>	118 649	122 692
Pakaian, Alas Kaki & Tutup Kepala/ <i>Clothing, Footwear, and Headgear</i>	26 095	27 137
Barang Tahan Lama/ <i>Durable Goods</i>	58 366	50 449
Pajak, Pungutan & Asuransi/ <i>Tax & Insurance</i>	81 808	38 601
Keperluan Pesta dan Upacara/ <i>Kenduri/Parties and Ceremonies</i>	18 787	16 414
Jumlah/<i>Total (A+B)</i>	1 383 548	1 310 891

Sumber/*Source*: Survei Sosial Ekonomi Nasional (2020: Susenas Maret)/*National Socio-Economic Survey (2020: March Susenas)*

Tabel 10.5 **Persentase Pengeluaran Per Kapita Sebulan Menurut Kelompok Komoditas di Kabupaten Gunung Mas, 2019-2020**
Table **Percentage of Monthly Expenditure Per Capita by Commodity Group in Gunung Mas Regency, 2019-2020**

Kelompok Komoditas Commodity Group	2019	2020
(1)	(2)	(3)
A. Makanan/Foods	54,03	55,24
Padi-padian/ <i>Cereals</i>	5,57	6,15
Umbi-umbian/ <i>Tubers</i>	0,49	0,36
Ikan/ <i>Fish</i>	7,14	6,91
Daging/ <i>Meat</i>	4,28	4,90
Telur dan Susu/ <i>Egg and Milk</i>	2,65	3,14
Sayur-sayuran/ <i>Vegetables</i>	4,52	4,48
Kacang-kacangan/ <i>Legumes</i>	0,55	0,47
Buah-buahan/ <i>Fruits</i>	2,25	2,06
Minyak & Lemak/ <i>Oils & Fats</i>	1,00	0,95
Bahan Minuman/ <i>Beverage Stuffs</i>	1,91	2,10
Bumbu-bumbuan/ <i>Spices</i>	1,47	1,53
Konsumsi Lainnya/ <i>Miscellaneous Food Items</i>	1,30	1,23
Makanan & Minuman Jadi/ <i>Prepared Food & Drink</i>	13,13	12,55
Rokok dan Tembakau/ <i>Cigarette and Tobacco</i>	7,77	8,41

Lanjutan Tabel/*Continued Table* 10.5

Kelompok Komoditas <i>Commodity Group</i>	2019	2020
(1)	(2)	(3)
B. Non Makanan/<i>Non Foods</i>	45,97	44,75
Perumahan & Fasilitas Rumah Tangga/ <i>Housing & Household Facility</i>	27,56	25,28
Aneka Barang dan Jasa/ <i>Goods and Services</i>	8,58	9,36
Pakaian, Alas Kaki & Tutup Kepala/ <i>Clothing, Footwear, and Headgear</i>	1,89	2,07
Barang Tahan Lama/ <i>Durable Goods</i>	4,29	3,85
Pajak, Pungutan & Asuransi/ <i>Tax & Insurance</i>	2,30	2,94
Keperluan Pesta dan Upacara/ <i>Kenduri/Parties and Ceremonies</i>	1,36	1,25
Jumlah/<i>Total (A+B)</i>	100,00	100,00

Sumber/*Source*: Survei Sosial Ekonomi Nasional (2020: Susenas Maret)/*National Socio-Economic Survey (2020: March Susenas)*

Tabel 10.6 Rata-rata Pengeluaran Per Kapita Sebulan Menurut Kelompok Komoditas dan Kelompok Pengeluaran di Kabupaten Gunung Mas (rupiah), 2020
Average Expenditure Per Capita Per Month by Commodity Group and Expenditure Group in Gunung Mas Regency (rupiahs), 2020

Kelompok Komoditas Commodity Group	Kelompok Pengeluaran Expenditure Group		
	40 % Terbawah/ Lowest	40 % Tengah/ Middle	20 % Teratas/ Highest
(1)	(2)	(3)	(4)
A. Makanan/Foods	464 032	773 089	1 145 641
Padi-padian/ <i>Cereals</i>	60 227	91 804	98 766
Umbi-umbian/ <i>Tubers</i>	3 738	4 084	7 694
Ikan/ <i>Fish</i>	57 123	97 071	144 853
Daging/ <i>Meat</i>	34 012	70 463	111 574
Telur dan Susu/ <i>Egg and Milk</i>	26 738	36 062	80 036
Sayur-sayuran/ <i>Vegetables</i>	41 369	61 402	88 026
Kacang-kacangan/ <i>Legumes</i>	2 880	6 234	12 723
Buah-buahan/ <i>Fruits</i>	16 234	30 474	41 670
Minyak & Lemak/ <i>Oils & Fats</i>	8 872	12 949	18 832
Bahan Minuman/ <i>Beverage Stuffs</i>	19 448	29 942	38 795
Bumbu-bumbuan/ <i>Spices</i>	13 416	21 398	30 790
Konsumsi Lainnya/ <i>Miscellaneous Food Items</i>	9 986	17 948	24 686
Makanan & Minuman Jadi/ <i>Prepared Food & Drink</i>	102 928	161 091	294 523
Rokok dan Tembakau/ <i>Cigarette and Tobacco</i>	67 062	132 170	152 674

Lanjutan Tabel/*Continued Table* 10.6

Kelompok Komoditas <i>Commodity Group</i>	Kelompok Pengeluaran <i>Expenditure Group</i>		
	40 % Terbawah/ <i>Lowest</i>	40 % Tengah/ <i>Middle</i>	20 % Teratas/ <i>Highest</i>
(1)	(2)	(3)	(4)
B. Non Makanan/<i>Non Foods</i>	273 764	550 938	1 283 732
Perumahan & Fasilitas Rumah <i>Tangga/Housing & Household Facility</i>	166 644	325 753	671 858
Aneka Barang dan Jasa/ <i>Goods and Services</i>	64 277	114 723	255 424
Pakaian, Alas Kaki & Tutup Kepala/ <i>Clothing, Footwear, and Headgear</i>	9 762	24 820	66 508
Barang Tahan Lama/ <i>Durable Goods</i>	11 355	36 381	156 849
Pajak, Pungutan & Asuransi/ <i>Tax & Insurance</i>	17 892	30 645	95 978
Keperluan Pesta dan Upacara/ <i>Kenduri/Parties and Ceremonies</i>	3 835	18 615	37 115
Jumlah/<i>Total (A+B)</i>	737 797	1 324 027	2 429 373

Sumber/*Source*: Survei Sosial Ekonomi Nasional (2020: Susenas Maret)/*National Socio-Economic Survey (2020: March Susenas)*

Tabel 10.7 Rata-rata Konsumsi Kalori per Kapita Sehari Menurut Kelompok Komoditas Makanan dan Kelompok Pengeluaran di Kabupaten Gunung Mas (Kkal), 2020
Average Calorie Consumption Per Capita Per Day by Food Commodity and Expenditure Group in Gunung Mas Regency (Kcal), 2020

Kelompok Komoditas Makanan <i>Group of Food Commodity</i>	Kelompok Pengeluaran <i>Expenditure Group</i>		
	40 % Terbawah/ <i>Lowest</i>	40 % Tengah/ <i>Middle</i>	20 % Teratas/ <i>Highest</i>
(1)	(2)	(3)	(4)
Padi-padian/ <i>Cereals</i>	756,06	927,03	942,41
Umbi-umbian/ <i>Tubers</i>	18,75	19,99	26,62
Ikan/ <i>Fish</i>	49,04	68,96	92,89
Daging/ <i>Meat</i>	85,64	152,31	211,49
Telur dan Susu/ <i>Egg and Milk</i>	46,87	54,91	111,97
Sayur-sayuran/ <i>Vegetables</i>	27,35	34,96	45,93
Kacang-kacangan/ <i>Legumes</i>	8,54	17,16	36,52
Buah-buahan/ <i>Fruits</i>	30,56	53,43	66,64
Minyak & Lemak/ <i>Oils & Fats</i>	152,81	199,55	284,04
Bahan Minuman/ <i>Beverage Stuffs</i>	93,80	134,36	192,02
Bumbu-bumbuan/ <i>Spices</i>	5,39	9,04	11,35
Konsumsi Lainnya/ <i>Miscellaneous Food Items</i>	47,65	74,67	103,62
Makanan & Minuman Jadi/ <i>Prepared Food & Drink</i>	272,71	380,88	484,70
Rokok dan Tembakau/ <i>Cigarette and Tobacco</i>	-	-	-
Jumlah Konsumsi Kalori/ <i>Total Calorie Consumption</i>	1 595,17	2 127,24	2 610,19

Sumber/Source: Survei Sosial Ekonomi Nasional (2020: Susenas Maret)/National Socio-Economic Survey (2020: March Susenas)

Tabel 10.8 Rata-rata Konsumsi Protein per Kapita Sehari Menurut Kelompok Komoditas Makanan dan Kelompok Pengeluaran di Kabupaten Gunung Mas (Gram), 2020
Average Protein Consumption Per Capita Per Day by Food Commodity and Expenditure Group in Gunung Mas Regency (Gram), 2020

Kelompok Komoditas Makanan <i>Group of Food Commodity</i>	Kelompok Pengeluaran <i>Expenditure Group</i>		
	40 % Terbawah/ <i>Lowest</i>	40 % Tengah/ <i>Middle</i>	20 % Teratas/ <i>Highest</i>
(1)	(2)	(3)	(4)
Padi-padian/ <i>Cereals</i>	17,71	21,75	22,11
Umbi-umbian/ <i>Tubers</i>	0,15	0,16	0,25
Ikan/ <i>Fish</i>	7,48	10,75	15,24
Daging/ <i>Meat</i>	4,09	7,39	11,10
Telur dan Susu/ <i>Egg and Milk</i>	2,30	3,09	5,93
Sayur-sayuran/ <i>Vegetables</i>	1,93	2,34	2,91
Kacang-kacangan/ <i>Legumes</i>	0,91	1,80	3,65
Buah-buahan/ <i>Fruits</i>	0,41	0,70	0,83
Minyak & Lemak/ <i>Oils & Fats</i>	0,05	0,04	0,06
Bahan Minuman/ <i>Beverage Stuffs</i>	0,55	0,95	1,58
Bumbu-bumbuan/ <i>Spices</i>	0,25	0,39	0,54
Konsumsi Lainnya/ <i>Miscellaneous Food Items</i>	1,04	1,59	2,17
Makanan & Minuman Jadi/ <i>Prepared Food & Drink</i>	8,30	11,16	15,47
Rokok dan Tembakau/ <i>Cigarette and Tobacco</i>	-	-	-
Jumlah Konsumsi Protein/ <i>Total Protein Consumption</i>	45,15	62,12	81,84

Sumber/Source: Survei Sosial Ekonomi Nasional (2020: Susenas Maret)/National Socio-Economic Survey (2020: March Susenas)

11

**SISTEM NERACA REGIONAL
SYSTEM OF REGIONAL ACCOUNTS**

2020



29,24 %

Pertanian, Kehutanan, Perikanan
Agriculture, Forestry, Fishing



13,70%

Pertambangan dan Penggalian
Mining and Quarrying



11,89 %

Konstruksi
Construction

**Produk Domestik Regional Bruto Atas Dasar Harga
Berlaku (ADHB) Kabupaten Gunung Mas**

Gross Regional Domestic Bruto at Current

Market Prices in Gunung Mas Regency

6,27

Triliun Rupiah
Billions Rupiahs

PENJELASAN TEKNIS

1. **Penghitungan statistik neraca regional** yang digunakan di sini mengikuti buku petunjuk yang diterbitkan oleh Perserikatan Bangsa Bangsa yang dikenal sebagai "Sistem Neraca Nasional". Namun, penerapan statistik neraca regional tersebut telah disesuaikan dengan kondisi sosial ekonomi Gunung Mas.
2. **Produk Domestik Regional Bruto (PDRB)** pada tingkat regional (Kabupaten) menggambarkan kemampuan suatu wilayah untuk menciptakan output (nilai tambah) pada suatu waktu tertentu. Untuk menyusun PDRB digunakan 2 pendekatan yaitu Lapangan Usaha dan Pengeluaran. PDRB dari sisi lapangan usaha merupakan penjumlahan seluruh komponen nilai tambah bruto yang mampu diciptakan oleh sektor-sektor ekonomi atas berbagai aktivitas produksinya. Sedangkan dari sisi penggunaan menjelaskan tentang penggunaan dari nilai tambah tersebut.
3. **PDRB menurut lapangan usaha** mengalami perubahan klasifikasi dari 9 lapangan usaha menjadi 17 lapangan usaha. PDRB menurut lapangan usaha dirinci menurut total nilai tambah dari seluruh sektor ekonomi yang mencakup

TECHNICAL NOTES

1. **Calculation of regional accounts statistics** which is used here follows the user guide published by the United Nations known as the "System of National Accounts", However, the application of regional account statistics has been adjusted to the socio-economic conditions of Gunung Mas.
2. **The basic measure of the value added** arising from economic is known as Gross Regional Domestic Product (GRDP) at the regional level (Regency), To compile these statistics, two approaches have been used, i.e, "production approach" and "expenditure approach", The first approach is to measure value added produced by various kinds of economic activities, while the second approach is to measure final uses o the country's output, In other words, GRDP is the sum fo total value added produced by all economic industries (activities) and the way of using it.
3. **GRDP by industry classification** changes from 9 sectors to 17 industries, GRDP by industry classified by types of economic activities such as Agriculture, Forestry and Fishing; Mining and Quarryng; Manufacturing;

lapangan usaha Pertanian, Kehutanan, dan Perikanan; Pertambangan dan Penggalian; Industri Pengolahan; Pengadaan Listrik dan Gas; Pengadaan Air, Pengelolaan Sampah, Limbah, dan Daur Ulang; Kostruksi; Perdagangan Besar dan Eceran, Reparasi Mobil dan Sepeda Motor; Transportasi dan Pergudangan; Penyediaan Akomodasi dan Makan Minum; Informasi dan Komunikasi; Jasa Keuangan dan Asuransi; Real Estat; Jasa Perusahaan; Administrasi Pemerintahan, Pertahanan dan Jaminan Sosial Wajib; Jasa Pendidikan; Jasa Kesehatan dan Kegiatan Sosial; dan Jasa Lainnya.

Electricity and Gas; Water Supply, Sewerage, Waste Management, and Remediation Activities; Construction; Wholesale and Retail Trade, Repair of Motor Vehicles and Motorcycles; Transportation and Storage; Accommodation and Food Service Activities; Information and Communication; Financial and Insurance Activities; Real Estate Activities; Business Activities; Public Administration; Defense and Compulsory Social Security; Education; Human Health and Social Work Activities; and Other Service Activities.

4. PDRB menurut pengeluaran mengalami perubahan klasifikasi dimana pengeluaran konsumsi Lembaga Non Profit yang Melayani Rumah Tangga (LNPR) yang sebelumnya termasuk bagian dari pengeluaran konsumsi rumah tangga menjadi komponen terpisah. Sehingga klasifikasi PDRB menurut pengeluaran dirinci menjadi 7 komponen yaitu komponen Pengeluaran Konsumsi Rumah Tangga, Pengeluaran Konsumsi LPNRT, Pengeluaran Konsumsi Pemerintah, Pembentukan Modal Tetap Bruto, Perubahan Inventori, Ekspor dan Impor.

4. GRDP by expenditure classification changes where consumption expenditure Non-profit Institutions Serving Households (NPISH) previously included as part of household consumption expenditure is taken out into separat component, So that, GRDP by type of expenditure is classified into: household consumption expenditure, NPISH consumption expenditure, government consumption expenditure, gross fixed capital formation, changes in inventories, export and imports.

- 5. Pengeluaran konsumsi rumah tangga** mencakup berbagai pengeluaran konsumsi akhir rumah tangga atas barang dan jasa untuk memenuhi kebutuhan individu ataupun kelompok secara langsung. Pengeluaran rumah tangga disini mencakup makanan dan minuman selain restoran; pakaian, alas kaki, dan jasa perawatannya; perumahan dan perlengkapan rumah tangga; kesehatan dan pendidikan; transportasi dan komunikasi; restoran dan hotel serta lainnya.
- 5. Household consumption expenditure** consist of expenditure incurred by households, which are used for both individual or collective needs, Household consumption are classified into food and beverages other than restaurants; clothing, footwear, and related maintenance services; housing and households equipment; health and education; transport and communication; restaurants and hotels; and others.
- 6. Sektor Lembaga Non-Profit yang Melayani Rumah Tangga (LNPR)** muncul sebagai sektor tersendiri dalam suatu perekonomian wilayah. Sektor ini berperan dalam menyediakan barang dan jasa bagi anggotanya maupun bagi rumah tangga secara gratis atau pada tingkat harga yang tidak berarti secara ekonomi. Harga yang tak berarti secara ekonomi artinya harga tersebut biasanya dibawah harga pasar (tidak mengikuti harga pasar yang berlaku).
- 6. Sector Non-profit Institutions Serving Households (NPISH)** appears as a separate sector in the economy region, This sector role in providing goods and services to its members as well as to households free or at prices that are not economically significant, Price economically insignificant meaning prices are usually below the market price (does not follow the prevailing market price).
- 7. Pengeluaran Konsumsi Pemerintah** mencakup pembelian barang dan jasa yang bersifat rutin, pembayaran upah dan gaji pegawai, transfer sosial dalam bentuk barang, perkiraan penyusutan barang modal, dan nilai output dari Bank
- 7. Government Consumption Expenditure** include the purchase of goods and services that are routine, payment of wages and salaries, social transfers in kind, the estimated depreciation of capital goods, and the output value of Bank Indonesia, reduced by the

Indonesia, dikurangi dengan nilai penjualan barang dan jasa yang dihasilkan unit produksi yang tak dapat dipisahkan dari aktivitas pemerintahan.

8. Pembentukan Modal Tetap

Bruto mencakup penambahan dan pengurangan aset tetap pada suatu unit produksi, dalam kurun waktu tertentu. Penambahan barang modal mencakup pengadaan, pembuatan, pembelian, sewa beli barang modal baru dari dalam negeri serta barang modal baru dan bekas dari luar negeri (termasuk perbaikan besar, transfer atau barter barang modal), dan pertumbuhan aset sumberdaya hayati yang dibudidayakan. Sedangkan pengurangan barang modal mencakup penjualan, transfer atau barter, dan sewa beli barang modal bekas pada pihak lain. Kehilangan yang disebabkan oleh bencana alam tidak dicatat sebagai pengurangan.

9. Ekspor barang dan jasa

merupakan transaksi perdagangan barang dan jasa dari penduduk (residen) ke bukan penduduk (non-residen). Impor barang dan jasa adalah transaksi perdagangan dari bukan penduduk ke penduduk. Ekspor atau impor barang terjadi pada saat terjadi perubahan hak kepemilikan barang antara

value of sales of goods and services produced production unit that is not can be separated from the activities of government.

8. Gross Fixed Capital Formation

includes the addition and subtraction of fixed assets on a unit of production, within a certain time, Addition of capital goods include the procurement, manufacture, purchase, financial leasing of new capital goods from domestic as well as new and used capital goods from abroad (including major repairs, transfer or barter capital goods), and growth asset cultivated biological resources, While the reduction in capital goods include the sale, transfer or barter, financial leasing of used capital goods to other parties, Exceptions loss caused by natural disasters is not recorded as a reduction.

9. Exports of goods and services

are the trade transaction of goods and services from the population (resident) to non residents, Imports of goods and services are trade transactions from non-residents to residents, Export or import of goods occurs when there is a change of property rights among the population with non-resident (with or without physical movement of

penduduk dengan bukan penduduk (dengan atau tanpa perpindahan fisik barang tersebut).

goods).

10. Produk Domestik Regional Bruto maupun agregat turunannya disajikan dalam 2 (dua) versi penilaian, yaitu atas dasar "harga berlaku" dan atas dasar "harga konstan". Disebut sebagai harga berlaku karena seluruh agregat dinilai dengan menggunakan harga pada tahun berjalan, sedangkan harga konstan penilaiannya didasarkan kepada harga satu tahun dasar tertentu. Dalam publikasi di sini digunakan harga tahun 2010 sebagai dasar penilaian.

10. Gross Regional Domestic Product as well as its derivatives are presented in aggregate 2 (two) versions of the assessment, namely on the basis of "current price" and on the basis of "constant prices". Known as the current prices because the entire aggregate valued by using the price in the current year, while the constant price valuation is based on the price of a particular base year, In this publication, used 2010 as the base year.

11. Laju pertumbuhan Produk Domestik Regional Bruto diperoleh dari perhitungan PDRB atas dasar harga konstan. Diperoleh dengan cara mengurangi nilai PDRB pada tahun ke n terhadap nilai pada tahun ke n-1 (tahun sebelumnya), dibagi dengan nilai pada tahun ke n-1, kemudian dikalikan dengan 100 persen. Laju pertumbuhan menunjukkan perkembangan agregat pendapatan dari satu waktu tertentu terhadap waktu sebelumnya.

11. The growth rate of Gross Regional Domestic Product obtained from the calculation of GRDP at constant prices, Obtained by subtracting the value of GRDP in year n to the value in year n-1 (previous year), divided by the value in year n-1, and then multiplied by 100 percent, The growth rate shows the development of income aggregate of a particular time to the previous time.

12. Pembentukan Modal Tetap Bruto mencakup pengadaan, pembuatan dan pembelian

12. Gross Fixed Capital Formation includes the procurement, manufacture and purchase of

barang modal. Barang modal dimaksud adalah barang-barang yang digunakan untuk proses produksi, tahan lama atau yang mempunyai umur pemakaian lebih dari satu tahun seperti bangunan, mesin-mesin dan alat angkutan. Termasuk pula di sini perbaikan besar (berat) yang sifatnya memperpanjang umur atau mengubah bentuk atau kapasitas barang modal tersebut. Pengeluaran barang modal untuk keperluan militer tidak dicakup di sini tetapi digolongkan sebagai konsumsi pemerintah.

13. Ekspor barang dan jasa merupakan transaksi perdagangan barang dan jasa dari penduduk (residen) ke bukan penduduk (non-residen). Impor barang dan jasa adalah transaksi perdagangan dari bukan penduduk ke penduduk. Ekspor atau impor barang terjadi pada saat terjadi perubahan hak kepemilikan barang antara penduduk dengan bukan penduduk (dengan atau tanpa perpindahan fisik barang tersebut).

14. Produk Domestik Regional Bruto maupun agregat turunannya disajikan dalam 2 (dua) versi penilaian, yaitu atas dasar "harga berlaku" dan atas dasar "harga konstan". Disebut sebagai harga berlaku karena

capital goods, Capital goods are goods which is used for the production process, or that have adurable life of more than one year such as buildings, machinery and transportation equipment, Included here is also a huge improvement (heavy) that the nature is to extend or alter the form or capacity of the capital goods, Capital expenditures for military purposes are not covered here but are classified as government consumption.

13. Exports of goods and services are the trade transaction of goods and services from the population (resident) to non residents, Imports of goods and services are trade transactions from non-residents to residents, Export or import of goods occurs when there is a change of property rights among the population with non-resident (with or without physical movement of goods).

14. Gross Regional Domestic Product as well as its derivatives are presented in aggregate 2 (two) versions of the assessment, namely on the basis of "current price" and on the basis of "constant prices"; Known as the current prices because the

seluruh agregat dinilai dengan menggunakan harga pada tahun berjalan, sedangkan harga konstan penilaiannya didasarkan kepada harga satu tahun dasar tertentu. Dalam publikasi di sini digunakan harga tahun 2000 sebagai dasar penilaian.

entire aggregate valued by using the price in the current year, while the constant price valuation is based on the price of a particular base year, In this publication, used 2000 as the base year.

15. Laju pertumbuhan Produk Domestik Regional Bruto

diperoleh dari perhitungan PDRB atas dasar harga konstan. Diperoleh dengan cara mengurangi nilai PDRB pada tahun ke n terhadap nilai pada tahun ke n-1 (tahun sebelumnya), dibagi dengan nilai pada tahun ke n-1, kemudian dikalikan dengan 100 persen. Laju pertumbuhan menunjukkan perkembangan agregat pendapatan dari satu waktu tertentu terhadap waktu sebelumnya.

15. The growth rate of Gross Regional

Domestic Product obtained from the calculation of GRDP at constant prices, Obtained by subtracting the value of GRDP in year n to the value in year n-1 (previous year), divided by the value in year n-1, and then multiplied by 100 percent, The growth rate shows the development of income aggregate of a particular time to the previous time.

16. PDRB per kapita adalah pendapatan regional atau Produk Domestik Regional Bruto (PDRB) dibagi dengan jumlah penduduk pertengahan tahun.

16. GRDP per capita *is the regional income or Gross Regional Domestic Product (GRDP) divided by the number of mid-year population.*

ULASAN

Perhitungan Produk Domestik Regional Bruto (PDRB) menggunakan angka tahun 2010 sebagai tahun dasar. Pada tahun 2020, PDRB Atas Dasar Harga Berlaku Kabupaten Gunung Mas yaitu 6.270 milyar rupiah. Penyumbang terbesar PDRB Kabupaten Gunung Mas yaitu sektor Pertanian, Kehutanan, dan Perikanan sebesar 29,24 persen, diikuti oleh sektor Sektor Pertambangan dan Penggalian dan Konstruksi masing-masing menyumbang 13,70 persen dan 11,89 persen.

Bila PDRB suatu daerah dibagi dengan jumlah penduduk yang tinggal di daerah itu, maka akan dihasilkan suatu PDRB per kapita. PDRB per kapita atas dasar harga berlaku menunjukkan rata-rata pendapatan yang diterima per kepala atau per satu orang penduduk selama setahun. Pada tahun 2020, PDRB per kapita atas dasar harga berlaku Kabupaten Gunung Mas mencapai 51,25 juta rupiah.

Agregat makro lain yang dapat diturunkan dari data PDRB adalah pertumbuhan riil PDRB atau lebih dikenal dengan pertumbuhan ekonomi, yang menggambarkan kinerja pembangunan di bidang ekonomi. Pertumbuhan ekonomi Kabupaten Gunung Mas tahun 2016-2019 sebesar 7,00 persen (2016), 6,63 persen (2017), 6,87 persen (2018), 7,21 persen (2019) dan 3,36 persen (2020).

DESCRIPTION

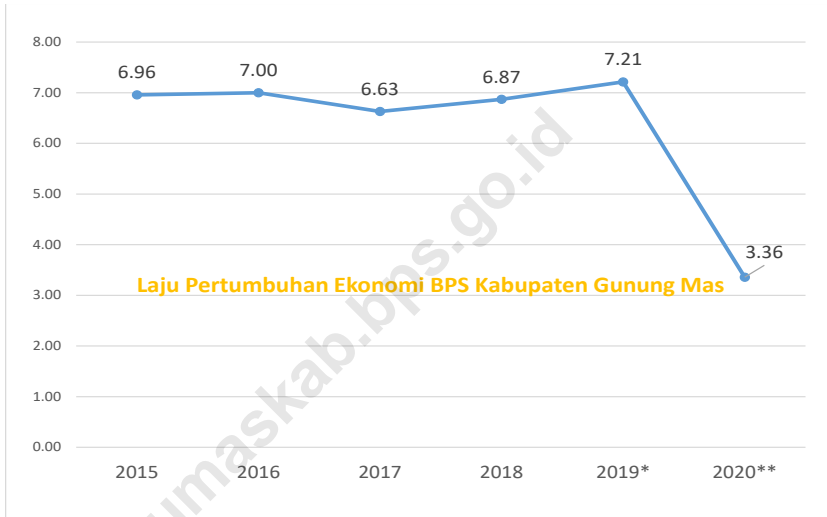
Calculation of Gross Regional Domestic Products use the number in 2010 as a basic year, In 2020, GRDP at Current Market Price in Gunung Mas Regency is about 6,270 billion rupiahs. Gross Regional Domestic Products in Gunung Mas Regency dominated by agricultural, horticultural and Fishery sectors about 29.24 percent, Mining and Quarrying sector then Construction sector and each contributed 13.70 percent and 11.89 percent.

If the GRDP of an area is divided by the number of people living in that area, a GRDP per capita will be produced. PDRB per capita at current prices shows the average income received per head or per one resident for a year. In 2020, GDP per capita based on the prevailing price of Gunung Mas Regency will reach 51.25 million rupiah.

Another macro aggregates that can be derived from GRDP data is the real growth of GDP, or better known as the economic growth which describes the performance of economic development. The economic growth of Gunung Mas Regency in 2016-2019 were 7.00 percent (2016), 6.63 percent (2017), 6.87 percent (2018), 7,21 percent (2019) and 3,36 percent (2020).

Gambar 11.1
Figures

Laju Pertumbuhan Ekonomi Kabupaten Gunung Mas (persen), 2015-2020
Growth of Economic in Gunung mas Regency (percent), 2015-2020



Catatan/Note: *Angka sementara/Preliminary Figures

** Angka sangat sementara/Very Preliminary Figures

Sumber/Source: Diolah dari Hasil Sensus, Survei, dan Berbagai Sumber Lainnya/Processed from Various Census, Surveys, and Others Sources

11.1 PRODUK DOMESTIK REGIONAL BRUTO GROSS REGIONAL DOMESTIC PRODUCT

Tabel 11.1 **Produk Domestik Regional Bruto Atas Dasar Harga Berlaku Menurut Lapangan Usaha (miliar rupiah), 2017–2020**
Gross Regional Domestic Product at Current Market Prices by Industry (billion rupiahs), 2017-2020

Lapangan Usaha/Industry		2017
(1)		(2)
A	Pertanian, Kehutanan, dan Perikanan/ <i>Agriculture, Forestry, and Fishing</i>	1 485,5
B	Pertambangan dan Penggalian/ <i>Mining and Quarrying</i>	578,1
C	Industri Pengolahan/ <i>Manufacturing</i>	415,3
D	Pengadaan Listrik dan Gas/ <i>Electricity and Gas</i>	1,0
E	Pengadaan Air; Pengelolaan Sampah, Limbah, dan Daur Ulang/ <i>Water Supply; Sewerage, Waste Management, and Remediation Activities</i>	2,3
F	Konstruksi/ <i>Construction</i>	571,7
G	Perdagangan Besar dan Eceran; Reparasi Mobil dan Sepeda Motor/ <i>Wholesale and Retail Trade; Repair of Motor Vehicles and Motorcycles</i>	436,0
H	Transportasi dan Pergudangan/ <i>Transportation and Storage</i>	80,8
I	Penyediaan Akomodasi dan Makan Minum/ <i>Accommodation and Food Service Activities</i>	83,1
J	Informasi dan Komunikasi/ <i>Information and Communication</i>	52,9
K	Jasa Keuangan dan Asuransi/ <i>Financial and Insurance Activities</i>	25,6
L	Real Estat/ <i>Real Estate Activities</i>	132,3
M,N	Jasa Perusahaan/ <i>Business Activities</i>	2,4
O	Administrasi Pemerintahan, Pertahanan, dan Jaminan Sosial Wajib/ <i>Public Administration and Defence; Compulsory Social Security</i>	304,3
P	Jasa Pendidikan/ <i>Education</i>	357,4
Q	Jasa Kesehatan dan Kegiatan Sosial/ <i>Human Health and Social Work Activities</i>	151,1
R,S,T,U	Jasa Lainnya/ <i>Other Services Activities</i>	14,5
Produk Domestik Regional Bruto/Gross Domestic Regional Product		4 694,4

Lanjutan Tabel/*Continued Table* 11.1

Lapangan Usaha/Industry		2018
	(1)	(3)
A	Pertanian, Kehutanan, dan Perikanan/ <i>Agriculture, Forestry, and Fishing</i>	1 532,1
B	Pertambangan dan Penggalian/ <i>Mining and Quarrying</i>	613,5
C	Industri Pengolahan/ <i>Manufacturing</i>	467,0
D	Pengadaan Listrik dan Gas/ <i>Electricity and Gas</i>	1,1
E	Pengadaan Air; Pengelolaan Sampah, Limbah, dan Daur Ulang/ <i>Water Supply; Sewerage, Waste Management, and Remediation Activities</i>	2,6
F	Konstruksi/ <i>Construction</i>	651,7
G	Perdagangan Besar dan Eceran; Reparasi Mobil dan Sepeda Motor/ <i>Wholesale and Retail Trade; Repair of Motor Vehicles and Motorcycles</i>	514,5
H	Transportasi dan Pergudangan/ <i>Transportation and Storage</i>	94,0
I	Penyediaan Akomodasi dan Makan Minum/ <i>Accommodation and Food Service Activities</i>	93,3
J	Informasi dan Komunikasi/ <i>Information and Communication</i>	58,6
K	Jasa Keuangan dan Asuransi/ <i>Financial and Insurance Activities</i>	28,3
L	Real Estat/ <i>Real Estate Activities</i>	152,4
M,N	Jasa Perusahaan/ <i>Business Activities</i>	2,6
O	Administrasi Pemerintahan, Pertahanan, dan Jaminan Sosial Wajib/ <i>Public Administration and Defence; Compulsory Social Security</i>	348,3
P	Jasa Pendidikan/ <i>Education</i>	408,0
Q	Jasa Kesehatan dan Kegiatan Sosial/ <i>Human Health and Social Work Activities</i>	174,6
R,S,T,U	Jasa Lainnya/ <i>Other Services Activities</i>	16,5
Produk Domestik Bruto/Gross Domestic Product		5 159,2

Lanjutan Tabel/Continued Table 11.1

Lapangan Usaha/Industry		2019*)
	(1)	(5)
A	Pertanian, Kehutanan, dan Perikanan/ <i>Agriculture, Forestry, and Fishing</i>	1 654,5
B	Pertambangan dan Penggalian/ <i>Mining and Quarrying</i>	698,5
C	Industri Pengolahan/ <i>Manufacturing</i>	505,0
D	Pengadaan Listrik dan Gas/ <i>Electricity and Gas</i>	1,3
E	Pengadaan Air; Pengelolaan Sampah, Limbah, dan Daur Ulang/ <i>Water Supply; Sewerage, Waste Management, and Remediation Activities</i>	2,9
F	Konstruksi/ <i>Construction</i>	756,4
G	Perdagangan Besar dan Eceran; Reparasi Mobil dan Sepeda Motor/ <i>Wholesale and Retail Trade; Repair of Motor Vehicles and Motorcycles</i>	574,8
H	Transportasi dan Pergudangan/ <i>Transportation and Storage</i>	107,8
I	Penyediaan Akomodasi dan Makan Minum/ <i>Accommodation and Food Service Activities</i>	106,3
J	Informasi dan Komunikasi/ <i>Information and Communication</i>	63,8
K	Jasa Keuangan dan Asuransi/ <i>Financial and Insurance Activities</i>	30,5
L	Real Estat/ <i>Real Estate Activities</i>	168,8
M,N	Jasa Perusahaan/ <i>Business Activities</i>	2,8
O	Administrasi Pemerintahan, Pertahanan, dan Jaminan Sosial Wajib/ <i>Public Administration and Defence; Compulsory Social Security</i>	391,6
P	Jasa Pendidikan/ <i>Education</i>	457,5
Q	Jasa Kesehatan dan Kegiatan Sosial/ <i>Human Health and Social Work Activities</i>	197,4
R,S,T,U	Jasa Lainnya/ <i>Other Services Activities</i>	18,2
Produk Domestik Bruto/Gross Domestic Product		5 738,1

Lanjutan Tabel/*Continued Table* 11.1

Lapangan Usaha/Industry		2020* *)
	(1)	(5)
A	Pertanian, Kehutanan, dan Perikanan/ <i>Agriculture, Forestry, and Fishing</i>	1 833,7
B	Pertambangan dan Penggalian/ <i>Mining and Quarrying</i>	858,9
C	Industri Pengolahan/ <i>Manufacturing</i>	517,3
D	Pengadaan Listrik dan Gas/ <i>Electricity and Gas</i>	1,5
E	Pengadaan Air; Pengelolaan Sampah, Limbah, dan Daur Ulang/ <i>Water Supply; Sewerage, Waste Management, and Remediation Activities</i>	3,2
F	Konstruksi/ <i>Construction</i>	745,4
G	Perdagangan Besar dan Eceran; Reparasi Mobil dan Sepeda Motor/ <i>Wholesale and Retail Trade; Repair of Motor Vehicles and Motorcycles</i>	631,9
H	Transportasi dan Pergudangan/ <i>Transportation and Storage</i>	112,6
I	Penyediaan Akomodasi dan Makan Minum/ <i>Accommodation and Food Service Activities</i>	103,9
J	Informasi dan Komunikasi/ <i>Information and Communication</i>	77,4
K	Jasa Keuangan dan Asuransi/ <i>Financial and Insurance Activities</i>	32,8
L	Real Estat/ <i>Real Estate Activities</i>	185,2
M,N	Jasa Perusahaan/ <i>Business Activities</i>	2,9
O	Administrasi Pemerintahan, Pertahanan, dan Jaminan Sosial Wajib/ <i>Public Administration and Defence; Compulsory Social Security</i>	430,9
P	Jasa Pendidikan/ <i>Education</i>	494,9
Q	Jasa Kesehatan dan Kegiatan Sosial/ <i>Human Health and Social Work Activities</i>	219,3
R,S,T,U	Jasa Lainnya/ <i>Other Services Activities</i>	18,4
Produk Domestik Bruto/Gross Domestic Product		6 270,2

Catatan/Note: *Angka sementara/*Preliminary Figures*

** Angka sangat sementara/*Very Preliminary Figures*

Sumber/Source: Diolah dari Hasil Sensus, Survei, dan Berbagai Sumber Lainnya/*Processed from Various Census, Surveys, and Others Sources*

Tabel
Table 11.2

Produk Domestik Regional Bruto Atas Dasar Harga Konstan 2010 Menurut Lapangan Usaha (miliar rupiah), 2017-2020
Gross Regional Domestic Product at 2010 Constant Market Prices by Industry (billion rupiahs), 2017-2020

Lapangan Usaha/Industry		2017
(1)		(2)
A	Pertanian, Kehutanan, dan Perikanan/ <i>Agriculture, Forestry, and Fishing</i>	1 027,6
B	Pertambangan dan Penggalian/ <i>Mining and Quarrying</i>	342,4
C	Industri Pengolahan/ <i>Manufacturing</i>	278,6
D	Pengadaan Listrik dan Gas/ <i>Electricity and Gas</i>	0,6
E	Pengadaan Air; Pengelolaan Sampah, Limbah, dan Daur Ulang/ <i>Water Supply; Sewerage, Waste Management, and Remediation Activities</i>	1,4
F	Konstruksi/ <i>Construction</i>	360,1
G	Perdagangan Besar dan Eceran; Reparasi Mobil dan Sepeda Motor/ <i>Wholesale and Retail Trade; Repair of Motor Vehicles and Motorcycles</i>	287,6
H	Transportasi dan Pergudangan/ <i>Transportation and Storage</i>	50,4
I	Penyediaan Akomodasi dan Makan Minum/ <i>Accommodation and Food Service Activities</i>	52,1
J	Informasi dan Komunikasi/ <i>Information and Communication</i>	43,8
K	Jasa Keuangan dan Asuransi/ <i>Financial and Insurance Activities</i>	17,9
L	Real Estat/ <i>Real Estate Activities</i>	79,6
M,N	Jasa Perusahaan/ <i>Business Activities</i>	1,4
O	Administrasi Pemerintahan, Pertahanan, dan Jaminan Sosial Wajib/ <i>Public Administration and Defence; Compulsory Social Security</i>	193,6
P	Jasa Pendidikan/ <i>Education</i>	217,4
Q	Jasa Kesehatan dan Kegiatan Sosial/ <i>Human Health and Social Work Activities</i>	92,2
R,S,T,U	Jasa Lainnya/ <i>Other Services Activities</i>	9,4
Produk Domestik Bruto/Gross Domestic Product		3 056,2

Lanjutan Tabel/*Continued Table* 11.2

Lapangan Usaha/Industry		2018
	(1)	(3)
A	Pertanian, Kehutanan, dan Perikanan/ <i>Agriculture, Forestry, and Fishing</i>	1 092,7
B	Pertambangan dan Penggalian/ <i>Mining and Quarrying</i>	351,1
C	Industri Pengolahan/ <i>Manufacturing</i>	306,6
D	Pengadaan Listrik dan Gas/ <i>Electricity and Gas</i>	0,6
E	Pengadaan Air; Pengelolaan Sampah, Limbah, dan Daur Ulang/ <i>Water Supply; Sewerage, Waste Management, and Remediation Activities</i>	1,5
F	Konstruksi/ <i>Construction</i>	377,1
G	Perdagangan Besar dan Eceran; Reparasi Mobil dan Sepeda Motor/ <i>Wholesale and Retail Trade; Repair of Motor Vehicles and Motorcycles</i>	317,6
H	Transportasi dan Pergudangan/ <i>Transportation and Storage</i>	54,8
I	Penyediaan Akomodasi dan Makan Minum/ <i>Accommodation and Food Service Activities</i>	55,9
J	Informasi dan Komunikasi/ <i>Information and Communication</i>	47,0
K	Jasa Keuangan dan Asuransi/ <i>Financial and Insurance Activities</i>	19,0
L	Real Estat/ <i>Real Estate Activities</i>	86,0
M,N	Jasa Perusahaan/ <i>Business Activities</i>	1,5
O	Administrasi Pemerintahan, Pertahanan, dan Jaminan Sosial Wajib/ <i>Public Administration and Defence; Compulsory Social Security</i>	208,6
P	Jasa Pendidikan/ <i>Education</i>	235,6
Q	Jasa Kesehatan dan Kegiatan Sosial/ <i>Human Health and Social Work Activities</i>	100,4
R,S,T,U	Jasa Lainnya/ <i>Other Services Activities</i>	10,1
Produk Domestik Bruto/Gross Domestic Product		3 266,1

Lanjutan Tabel/*Continued Table* 11.2

Lapangan Usaha/Industry		2019*)
	(1)	(4)
A	Pertanian, Kehutanan, dan Perikanan/ <i>Agriculture, Forestry, and Fishing</i>	1 170,8
B	Pertambangan dan Penggalian/ <i>Mining and Quarrying</i>	377,7
C	Industri Pengolahan/ <i>Manufacturing</i>	323,9
D	Pengadaan Listrik dan Gas/ <i>Electricity and Gas</i>	0,7
E	Pengadaan Air; Pengelolaan Sampah, Limbah, dan Daur Ulang/ <i>Water Supply; Sewerage, Waste Management, and Remediation Activities</i>	1,6
F	Konstruksi/ <i>Construction</i>	410,3
G	Perdagangan Besar dan Eceran; Reparasi Mobil dan Sepeda Motor/ <i>Wholesale and Retail Trade; Repair of Motor Vehicles and Motorcycles</i>	337,3
H	Transportasi dan Pergudangan/ <i>Transportation and Storage</i>	59,2
I	Penyediaan Akomodasi dan Makan Minum/ <i>Accommodation and Food Service Activities</i>	59,9
J	Informasi dan Komunikasi/ <i>Information and Communication</i>	49,8
K	Jasa Keuangan dan Asuransi/ <i>Financial and Insurance Activities</i>	19,7
L	Real Estat/ <i>Real Estate Activities</i>	92,3
M,N	Jasa Perusahaan/ <i>Business Activities</i>	1,5
O	Administrasi Pemerintahan, Pertahanan, dan Jaminan Sosial Wajib/ <i>Public Administration and Defence; Compulsory Social Security</i>	226,0
P	Jasa Pendidikan/ <i>Education</i>	252,0
Q	Jasa Kesehatan dan Kegiatan Sosial/ <i>Human Health and Social Work Activities</i>	108,1
R,S,T,U	Jasa Lainnya/ <i>Other Services Activities</i>	10,7
Produk Domestik Bruto/Gross Domestic Product		3 501,7

Lanjutan Tabel/*Continued Table* 11.2

Lapangan Usaha/Industry		2020**)
	(1)	(5)
A	Pertanian, Kehutanan, dan Perikanan/ <i>Agriculture, Forestry, and Fishing</i>	1 213,5
B	Pertambangan dan Penggalian/ <i>Mining and Quarrying</i>	402,1
C	Industri Pengolahan/ <i>Manufacturing</i>	325,1
D	Pengadaan Listrik dan Gas/ <i>Electricity and Gas</i>	0,8
E	Pengadaan Air; Pengelolaan Sampah, Limbah, dan Daur Ulang/ <i>Water Supply; Sewerage, Waste Management, and Remediation Activities</i>	1,7
F	Konstruksi/ <i>Construction</i>	389,0
G	Perdagangan Besar dan Eceran; Reparasi Mobil dan Sepeda Motor/ <i>Wholesale and Retail Trade; Repair of Motor Vehicles and Motorcycles</i>	351,7
H	Transportasi dan Pergudangan/ <i>Transportation and Storage</i>	58,9
I	Penyediaan Akomodasi dan Makan Minum/ <i>Accommodation and Food Service Activities</i>	57,7
J	Informasi dan Komunikasi/ <i>Information and Communication</i>	59,0
K	Jasa Keuangan dan Asuransi/ <i>Financial and Insurance Activities</i>	21,1
L	Real Estat/ <i>Real Estate Activities</i>	98,6
M,N	Jasa Perusahaan/ <i>Business Activities</i>	1,5
O	Administrasi Pemerintahan, Pertahanan, dan Jaminan Sosial Wajib/ <i>Public Administration and Defence; Compulsory Social Security</i>	243,2
P	Jasa Pendidikan/ <i>Education</i>	266,1
Q	Jasa Kesehatan dan Kegiatan Sosial/ <i>Human Health and Social Work Activities</i>	118,6
R,S,T,U	Jasa Lainnya/ <i>Other Services Activities</i>	10,6
Produk Domestik Bruto/Gross Domestic Product		3 619,3

Catatan/Note: *Angka sementara/*Preliminary Figures*

** Angka sangat sementara/*Very Preliminary Figures*

Sumber/Source: Diolah dari Hasil Sensus, Survei, dan Berbagai Sumber Lainnya/*Processed from Various Census, Surveys, and Others Sources*

Tabel
Table 11.3

Distribusi Persentase Produk Domestik Regional Bruto Atas Dasar Harga Berlaku Menurut Lapangan Usaha (persen), 2017-2020
Percentage Distribution of Gross Regional Domestic Product at Current Market Prices by Industry (percent), 2017-2020

Lapangan Usaha/Industry		2017
	(1)	(2)
A	Pertanian, Kehutanan, dan Perikanan/ <i>Agriculture, Forestry, and Fishing</i>	31,64
B	Pertambangan dan Penggalian/ <i>Mining and Quarrying</i>	12,31
C	Industri Pengolahan/ <i>Manufacturing</i>	8,85
D	Pengadaan Listrik dan Gas/ <i>Electricity and Gas</i>	0,02
E	Pengadaan Air; Pengelolaan Sampah, Limbah, dan Daur Ulang/ <i>Water Supply; Sewerage, Waste Management, and Remediation Activities</i>	0,05
F	Konstruksi/ <i>Construction</i>	12,18
G	Perdagangan Besar dan Eceran; Reparasi Mobil dan Sepeda Motor/ <i>Wholesale and Retail Trade; Repair of Motor Vehicles and Motorcycles</i>	9,29
H	Transportasi dan Pergudangan/ <i>Transportation and Storage</i>	1,72
I	Penyediaan Akomodasi dan Makan Minum/ <i>Accommodation and Food Service Activities</i>	1,77
J	Informasi dan Komunikasi/ <i>Information and Communication</i>	1,13
K	Jasa Keuangan dan Asuransi/ <i>Financial and Insurance Activities</i>	0,55
L	Real Estat/ <i>Real Estate Activities</i>	2,82
M,N	Jasa Perusahaan/ <i>Business Activities</i>	0,05
O	Administrasi Pemerintahan, Pertahanan, dan Jaminan Sosial Wajib/ <i>Public Administration and Defence; Compulsory Social Security</i>	6,48
P	Jasa Pendidikan/ <i>Education</i>	7,61
Q	Jasa Kesehatan dan Kegiatan Sosial/ <i>Human Health and Social Work Activities</i>	3,22
R,S,T,U	Jasa Lainnya/ <i>Other Services Activities</i>	0,31
Produk Domestik Bruto/Gross Domestic Product		100,00

Lanjutan Tabel/*Continued Table* 11.3

Lapangan Usaha/Industry		2018
	(1)	(3)
A	Pertanian, Kehutanan, dan Perikanan/ <i>Agriculture, Forestry, and Fishing</i>	29,70
B	Pertambangan dan Penggalian/ <i>Mining and Quarrying</i>	11,89
C	Industri Pengolahan/ <i>Manufacturing</i>	9,05
D	Pengadaan Listrik dan Gas/ <i>Electricity and Gas</i>	0,02
E	Pengadaan Air; Pengelolaan Sampah, Limbah, dan Daur Ulang/ <i>Water Supply; Sewerage, Waste Management, and Remediation Activities</i>	0,05
F	Konstruksi/ <i>Construction</i>	12,63
G	Perdagangan Besar dan Eceran; Reparasi Mobil dan Sepeda Motor/ <i>Wholesale and Retail Trade; Repair of Motor Vehicles and Motorcycles</i>	9,97
H	Transportasi dan Pergudangan/ <i>Transportation and Storage</i>	1,82
I	Penyediaan Akomodasi dan Makan Minum/ <i>Accommodation and Food Service Activities</i>	1,81
J	Informasi dan Komunikasi/ <i>Information and Communication</i>	1,14
K	Jasa Keuangan dan Asuransi/ <i>Financial and Insurance Activities</i>	0,55
L	Real Estat/ <i>Real Estate Activities</i>	2,95
M,N	Jasa Perusahaan/ <i>Business Activities</i>	0,05
O	Administrasi Pemerintahan, Pertahanan, dan Jaminan Sosial Wajib/ <i>Public Administration and Defence; Compulsory Social Security</i>	6,75
P	Jasa Pendidikan/ <i>Education</i>	7,91
Q	Jasa Kesehatan dan Kegiatan Sosial/ <i>Human Health and Social Work Activities</i>	3,39
R,S,T,U	Jasa Lainnya/ <i>Other Services Activities</i>	0,32
Produk Domestik Bruto/Gross Domestic Product		100,00

Lanjutan Tabel/Continued Table 11.3

Lapangan Usaha/Industry		2019*)
	(1)	(4)
A	Pertanian, Kehutanan, dan Perikanan/ <i>Agriculture, Forestry, and Fishing</i>	28,83
B	Pertambangan dan Penggalian/ <i>Mining and Quarrying</i>	12,17
C	Industri Pengolahan/ <i>Manufacturing</i>	8,80
D	Pengadaan Listrik dan Gas/ <i>Electricity and Gas</i>	0,02
E	Pengadaan Air; Pengelolaan Sampah, Limbah, dan Daur Ulang/ <i>Water Supply; Sewerage, Waste Management, and Remediation Activities</i>	0,05
F	Konstruksi/ <i>Construction</i>	13,18
G	Perdagangan Besar dan Eceran; Reparasi Mobil dan Sepeda Motor/ <i>Wholesale and Retail Trade; Repair of Motor Vehicles and Motorcycles</i>	10,02
H	Transportasi dan Pergudangan/ <i>Transportation and Storage</i>	1,88
I	Penyediaan Akomodasi dan Makan Minum/ <i>Accommodation and Food Service Activities</i>	1,85
J	Informasi dan Komunikasi/ <i>Information and Communication</i>	1,11
K	Jasa Keuangan dan Asuransi/ <i>Financial and Insurance Activities</i>	0,53
L	Real Estat/ <i>Real Estate Activities</i>	2,94
M,N	Jasa Perusahaan/ <i>Business Activities</i>	0,05
O	Administrasi Pemerintahan, Pertahanan, dan Jaminan Sosial Wajib/ <i>Public Administration and Defence; Compulsory Social Security</i>	6,82
P	Jasa Pendidikan/ <i>Education</i>	7,97
Q	Jasa Kesehatan dan Kegiatan Sosial/ <i>Human Health and Social Work Activities</i>	3,44
R,S,T,U	Jasa Lainnya/ <i>Other Services Activities</i>	0,32
Produk Domestik Bruto/Gross Domestic Product		100,00

Lanjutan Tabel/*Continued Table 11.3*

Lapangan Usaha/Industry		2020**)
	(1)	(5)
A	Pertanian, Kehutanan, dan Perikanan/ <i>Agriculture, Forestry, and Fishing</i>	29,24
B	Pertambangan dan Penggalian/ <i>Mining and Quarrying</i>	13,70
C	Industri Pengolahan/ <i>Manufacturing</i>	8,25
D	Pengadaan Listrik dan Gas/ <i>Electricity and Gas</i>	0,02
E	Pengadaan Air; Pengelolaan Sampah, Limbah, dan Daur Ulang/ <i>Water Supply; Sewerage, Waste Management, and Remediation Activities</i>	0,05
F	Konstruksi/ <i>Construction</i>	11,89
G	Perdagangan Besar dan Eceran; Reparasi Mobil dan Sepeda Motor/ <i>Wholesale and Retail Trade; Repair of Motor Vehicles and Motorcycles</i>	10,08
H	Transportasi dan Pergudangan/ <i>Transportation and Storage</i>	1,80
I	Penyediaan Akomodasi dan Makan Minum/ <i>Accommodation and Food Service Activities</i>	1,66
J	Informasi dan Komunikasi/ <i>Information and Communication</i>	1,23
K	Jasa Keuangan dan Asuransi/ <i>Financial and Insurance Activities</i>	0,52
L	Real Estat/ <i>Real Estate Activities</i>	2,95
M,N	Jasa Perusahaan/ <i>Business Activities</i>	0,05
O	Administrasi Pemerintahan, Pertahanan, dan Jaminan Sosial Wajib/ <i>Public Administration and Defence; Compulsory Social Security</i>	6,87
P	Jasa Pendidikan/ <i>Education</i>	7,89
Q	Jasa Kesehatan dan Kegiatan Sosial/ <i>Human Health and Social Work Activities</i>	3,50
R,S,T,U	Jasa Lainnya/ <i>Other Services Activities</i>	0,29
Produk Domestik Bruto/Gross Domestic Product		100,00

Catatan/Note: *Angka sementara/*Preliminary Figures*

** Angka sangat sementara/*Very Preliminary Figures*

Tabel
Table 11.4

Laju Pertumbuhan Produk Domestik Regional Bruto Atas Dasar Harga Konstan 2010 Menurut Lapangan Usaha (persen), 2017-2020
Growth Rate of Gross Regional Domestic Product at 2010 Constant Market Prices by Industry (percent), 2017-2020

Lapangan Usaha/Industry		2017
	(1)	(2)
A	Pertanian, Kehutanan, dan Perikanan/ <i>Agriculture, Forestry, and Fishing</i>	5,99
B	Pertambangan dan Penggalian/ <i>Mining and Quarrying</i>	10,03
C	Industri Pengolahan/ <i>Manufacturing</i>	4,28
D	Pengadaan Listrik dan Gas/ <i>Electricity and Gas</i>	6,39
E	Pengadaan Air; Pengelolaan Sampah, Limbah, dan Daur Ulang/ <i>Water Supply; Sewerage, Waste Management, and Remediation Activities</i>	-5,27
F	Konstruksi/ <i>Construction</i>	8,56
G	Perdagangan Besar dan Eceran; Reparasi Mobil dan Sepeda Motor/ <i>Wholesale and Retail Trade; Repair of Motor Vehicles and Motorcycles</i>	7,72
H	Transportasi dan Pergudangan/ <i>Transportation and Storage</i>	7,55
I	Penyediaan Akomodasi dan Makan Minum/ <i>Accommodation and Food Service Activities</i>	5,58
J	Informasi dan Komunikasi/ <i>Information and Communication</i>	2,63
K	Jasa Keuangan dan Asuransi/ <i>Financial and Insurance Activities</i>	3,38
L	Real Estat/ <i>Real Estate Activities</i>	5,05
M,N	Jasa Perusahaan/ <i>Business Activities</i>	4,46
O	Administrasi Pemerintahan, Pertahanan, dan Jaminan Sosial Wajib/ <i>Public Administration and Defence; Compulsory Social Security</i>	6,99
P	Jasa Pendidikan/ <i>Education</i>	5,19
Q	Jasa Kesehatan dan Kegiatan Sosial/ <i>Human Health and Social Work Activities</i>	5,34
R,S,T,U	Jasa Lainnya/ <i>Other Services Activities</i>	3,77
Produk Domestik Bruto/Gross Domestic Product		6,63

Lanjutan Tabel/*Continued Table* 11.4

Lapangan Usaha/Industry		2018
	(1)	(3)
A	Pertanian, Kehutanan, dan Perikanan/ <i>Agriculture, Forestry, and Fishing</i>	6,34
B	Pertambangan dan Penggalian/ <i>Mining and Quarrying</i>	2,53
C	Industri Pengolahan/ <i>Manufacturing</i>	10,06
D	Pengadaan Listrik dan Gas/ <i>Electricity and Gas</i>	8,07
E	Pengadaan Air; Pengelolaan Sampah, Limbah, dan Daur Ulang/ <i>Water Supply; Sewerage, Waste Management, and Remediation Activities</i>	5,21
F	Konstruksi/ <i>Construction</i>	4,73
G	Perdagangan Besar dan Eceran; Reparasi Mobil dan Sepeda Motor/ <i>Wholesale and Retail Trade; Repair of Motor Vehicles and Motorcycles</i>	10,43
H	Transportasi dan Pergudangan/ <i>Transportation and Storage</i>	8,71
I	Penyediaan Akomodasi dan Makan Minum/ <i>Accommodation and Food Service Activities</i>	7,38
J	Informasi dan Komunikasi/ <i>Information and Communication</i>	7,31
K	Jasa Keuangan dan Asuransi/ <i>Financial and Insurance Activities</i>	5,82
L	Real Estat/ <i>Real Estate Activities</i>	8,00
M,N	Jasa Perusahaan/ <i>Business Activities</i>	2,81
O	Administrasi Pemerintahan, Pertahanan, dan Jaminan Sosial Wajib/ <i>Public Administration and Defence; Compulsory Social Security</i>	7,74
P	Jasa Pendidikan/ <i>Education</i>	8,37
Q	Jasa Kesehatan dan Kegiatan Sosial/ <i>Human Health and Social Work Activities</i>	8,87
R,S,T,U	Jasa Lainnya/ <i>Other Services Activities</i>	7,38
Produk Domestik Bruto/Gross Domestic Product		6,87

Lanjutan Tabel/Continued Table 11.4

Lapangan Usaha/Industry		2019 *)
	(1)	(4)
A	Pertanian, Kehutanan, dan Perikanan/ <i>Agriculture, Forestry, and Fishing</i>	7,15
B	Pertambangan dan Penggalian/ <i>Mining and Quarrying</i>	7,58
C	Industri Pengolahan/ <i>Manufacturing</i>	5,62
D	Pengadaan Listrik dan Gas/ <i>Electricity and Gas</i>	14,76
E	Pengadaan Air; Pengelolaan Sampah, Limbah, dan Daur Ulang/ <i>Water Supply; Sewerage, Waste Management, and Remediation Activities</i>	6,86
F	Konstruksi/ <i>Construction</i>	8,80
G	Perdagangan Besar dan Eceran; Reparasi Mobil dan Sepeda Motor/ <i>Wholesale and Retail Trade; Repair of Motor Vehicles and Motorcycles</i>	6,21
H	Transportasi dan Pergudangan/ <i>Transportation and Storage</i>	8,05
I	Penyediaan Akomodasi dan Makan Minum/ <i>Accommodation and Food Service Activities</i>	7,14
J	Informasi dan Komunikasi/ <i>Information and Communication</i>	5,94
K	Jasa Keuangan dan Asuransi/ <i>Financial and Insurance Activities</i>	4,13
L	Real Estat/ <i>Real Estate Activities</i>	7,34
M,N	Jasa Perusahaan/ <i>Business Activities</i>	3,50
O	Administrasi Pemerintahan, Pertahanan, dan Jaminan Sosial Wajib/ <i>Public Administration and Defence; Compulsory Social Security</i>	8,39
P	Jasa Pendidikan/ <i>Education</i>	6,96
Q	Jasa Kesehatan dan Kegiatan Sosial/ <i>Human Health and Social Work Activities</i>	7,68
R,S,T,U	Jasa Lainnya/ <i>Other Services Activities</i>	5,93
Produk Domestik Bruto/Gross Domestic Product		7,21

Lanjutan Tabel/*Continued Table 11.4*

Lapangan Usaha/Industry		220**)
	(1)	(5)
A	Pertanian, Kehutanan, dan Perikanan/ <i>Agriculture, Forestry, and Fishing</i>	3,65
B	Pertambangan dan Penggalian/ <i>Mining and Quarrying</i>	6,48
C	Industri Pengolahan/ <i>Manufacturing</i>	0,39
D	Pengadaan Listrik dan Gas/ <i>Electricity and Gas</i>	15,59
E	Pengadaan Air; Pengelolaan Sampah, Limbah, dan Daur Ulang/ <i>Water Supply; Sewerage, Waste Management, and Remediation Activities</i>	9,72
F	Konstruksi/ <i>Construction</i>	-5,20
G	Perdagangan Besar dan Eceran; Reparasi Mobil dan Sepeda Motor/ <i>Wholesale and Retail Trade; Repair of Motor Vehicles and Motorcycles</i>	4,27
H	Transportasi dan Pergudangan/ <i>Transportation and Storage</i>	-0,54
I	Penyediaan Akomodasi dan Makan Minum/ <i>Accommodation and Food Service Activities</i>	-3,66
J	Informasi dan Komunikasi/ <i>Information and Communication</i>	18,43
K	Jasa Keuangan dan Asuransi/ <i>Financial and Insurance Activities</i>	6,71
L	Real Estat/ <i>Real Estate Activities</i>	6,81
M,N	Jasa Perusahaan/ <i>Business Activities</i>	-0,42
O	Administrasi Pemerintahan, Pertahanan, dan Jaminan Sosial Wajib/ <i>Public Administration and Defence; Compulsory Social Security</i>	7,61
P	Jasa Pendidikan/ <i>Education</i>	5,58
Q	Jasa Kesehatan dan Kegiatan Sosial/ <i>Human Health and Social Work Activities</i>	9,71
R,S,T,U	Jasa Lainnya/ <i>Other Services Activities</i>	-1,55
Produk Domestik Bruto/Gross Domestic Product		3,36

Catatan/Note: *Angka sementara/*Preliminary Figures*

** Angka sangat sementara/*Very Preliminary Figures*

Sumber/Source: Diolah dari Hasil Sensus, Survei, dan Berbagai Sumber Lainnya/*Processed from Various Census, Surveys, and Others Sources*

Tabel
Table 11.5

Produk Domestik Regional Bruto Atas Dasar Harga Berlaku Menurut Jenis Pengeluaran di Kabupaten Gunung Mas (miliar rupiah), 2016–2019¹
Gross Regional Domestic Product at Current Market Prices by Type of Expenditure in Gunung Mas Regency (billion rupiahs), 2016–2019¹

Jenis Pengeluaran Type of Expenditure	2016	2017	2018*	2019**
(1)	(2)	(3)	(4)	(5)
Pengeluaran Konsumsi Rumah Tangga <i>Household Consumption Expenditure</i>	2 335,1	2 568,0	2 777,8	3 038,4
Pengeluaran Konsumsi LNPR <i>NPISH Consumption Expenditure</i>	80,5	87,3	101,3	113,7
Pengeluaran Konsumsi Pemerintah <i>Government Consumption Expenditure</i>	694,8	740,1	786,8	842,8
Pembentukan Modal Tetap Bruto <i>Gross Fixed Capital Formation</i>	2 424,8	2 602,2	2 840,9	3 176,4
Perubahan Inventori <i>Changes in Inventories</i>	86,4	418,0	500,7	630,3
Ekspor Barang dan Jasa/ <i>Exports of Goods and Services</i>	2 447,3	2 649,0	2 924,1	3 229,5
Dikurangi: Impor Barang dan Jasa <i>Less: Import of Goods and Services</i>	3 834,8	4 379,3	4 767,2	5 288,2
Produk Domestik Regional Bruto/Gross Regional Domestic Product	4 234,3	4 694,4	5 164,4	5 743,0

Catatan/Note: ¹Masih menggunakan data 2016-2019 karena PDRB berdasarkan angka pengeluaran belum melakukan rekonsiliasi/Still using 2016-2019 data because GRDP based on expenditure figures has not yet reconciled.

*Angka sementara/Preliminary Figures

** Angka sangat sementara/Very Preliminary Figures

Sumber/Source: Diolah dari Hasil Sensus, Survei, dan Berbagai Sumber Lainnya/Processed from Various Census, Surveys, and Others Sources

Tabel
Table 11.6

Produk Domestik Regional Bruto Atas Dasar Harga Konstan 2010 Menurut Jenis Pengeluaran di Kabupaten Gunung Mas (jutaan rupiah), 2016–2019¹
Gross Regional Domestic Product at 2010 Constant Market Prices by Type of Expenditure in Gunung Mas Regency (million rupiahs), 2016–2019¹

Jenis Pengeluaran Type of Expenditure	2016	2017	2018*	2019**
(1)	(2)	(3)	(4)	(5)
Pengeluaran Konsumsi Rumah Tangga <i>Household Consumption Expenditure</i>	1 640,3	1 707,1	1 812,9	1 878,2
Pengeluaran Konsumsi LNPR <i>NPISH Consumption Expenditure</i>	57,6	61,7	67,5	72,8
Pengeluaran Konsumsi Pemerintah <i>Government Consumption Expenditure</i>	490,0	508,9	529,2	555,0
Pembentukan Modal Tetap Bruto <i>Gross Fixed Capital Formation</i>	1 645,4	1 718,9	1 832,3	1 989,2
Perubahan Inventori <i>Changes in Inventories</i>	30,5	152,1	177,7	204,4
Ekspor Barang dan Jasa/ <i>Exports of Goods and Services</i>	1 986,3	2 106,9	2 267,9	2 397,8
Dikurangi: Impor Barang dan Jasa <i>Less: Import of Goods and Services</i>	2 983,9	3 199,3	3 421,4	3 593,0
Produk Domestik Regional Bruto/ <i>Gross Regional Domestic Product</i>	2 866,2	3 056,2	3 266,1	3 504,4

Catatan/Note: ¹Masih menggunakan data 2016-2019 karena PDRB berdasarkan angka pengeluaran belum melakukan rekonsiliasi/ Still using 2016-2019 data because GRDP based on expenditure figures has not yet reconciled.

*Angka sementara/Preliminary Figures

** Angka sangat sementara/Very Preliminary Figures

Sumber/Source: Diolah dari Hasil Sensus, Survei, dan Berbagai Sumber Lainnya/Processed from Various Census, Surveys, and Others Sources

Tabel
Table 11.7

Laju Pertumbuhan Produk Domestik Regional Bruto Atas Dasar Harga Konstan 2010 Menurut Jenis Pengeluaran di Kabupaten Gunung Mas (persen), 2016–2019¹
Growth Rate of Gross Regional Domestic Product at 2010 Constant Market Prices by Type of Expenditure in Gunung Mas Regency (percent), 2016–2019¹

Jenis Pengeluaran Type of Expenditure	2016	2017	2018*	2019**
(1)	(2)	(3)	(4)	(5)
Pengeluaran Konsumsi Rumah Tangga <i>Household Consumption Expenditure</i>	4,93	4,07	6,20	3,60
Pengeluaran Konsumsi LNPR <i>NPISH Consumption Expenditure</i>	5,08	7,15	9,43	7,85
Pengeluaran Konsumsi Pemerintah <i>Government Consumption Expenditure</i>	1,14	3,85	4,00	4,86
Pembentukan Modal Tetap Bruto <i>Gross Fixed Capital Formation</i>	7,93	4,47	6,60	8,56
Perubahan Inventori <i>Changes in Inventories</i>	-	-	-	-
Ekspor Barang dan Jasa/ <i>Exports of Goods and Services</i>	8,98	6,07	7,64	5,73
Dikurangi: Impor Barang dan Jasa <i>Less: Import of Goods and Services</i>	6,45	7,22	6,94	5,01
Produk Domestik Regional Bruto/ <i>Gross Regional Domestic Product</i>	7,00	6,63	6,87	7,29

Catatan/Note: ¹Masih menggunakan data 2016-2019 karena PDRB berdasarkan angka pengeluaran belum melakukan rekonsiliasi/Still using 2016-2019 data because GRDP based on expenditure figures has not yet reconciled.

*Angka sementara/Preliminary Figures

** Angka sangat sementara/Very Preliminary Figures

Sumber/Source: Diolah dari Hasil Sensus, Survei, dan Berbagai Sumber Lainnya/Processed from Various Census, Surveys, and Others Sources

Tabel
Table 11.8

Distribusi Produk Domestik Regional Bruto Atas Dasar Harga Berlaku Menurut Jenis Pengeluaran di Kabupaten Gunung Mas (persen), 2016–2019¹
Distribution of Gross Regional Domestic Product at Current Market Prices by Type of Expenditure in Gunung Mas Regency (percent), 2016–2019¹

Jenis Pengeluaran Type of Expenditure	2016	2017	2018*	2019**
(1)	(2)	(3)	(4)	(5)
Pengeluaran Konsumsi Rumah Tangga <i>Household Consumption Expenditure</i>	55,15	54,70	53,79	52,91
Pengeluaran Konsumsi LNPR <i>NPISH Consumption Expenditure</i>	1,90	1,86	1,96	1,98
Pengeluaran Konsumsi Pemerintah <i>Government Consumption Expenditure</i>	16,41	15,76	15,23	14,67
Pembentukan Modal Tetap Bruto <i>Gross Fixed Capital Formation</i>	57,27	55,43	55,01	55,31
Perubahan Inventori <i>Changes in Inventories</i>	2,04	8,90	9,69	10,98
Ekspor Barang dan Jasa/ <i>Exports of Goods and Services</i>	57,80	56,43	56,62	56,23
Dikurangi: Impor Barang dan Jasa <i>Less: Import of Goods and Services</i>	90,57	93,10	92,31	92,08
Produk Domestik Regional Bruto/ <i>Gross Regional Domestic Product</i>	100,00	100,00	100,00	100,00

Catatan/Note: ¹Masih menggunakan data 2016-2019 karena PDRB berdasarkan angka pengeluaran belum melakukan rekonsiliasi/
Still using 2016-2019 data because GRDP based on expenditure figures has not yet reconciled.

*Angka sementara/*Preliminary Figures*

** Angka sangat sementara/*Very Preliminary Figures*

Sumber/Source: Diolah dari Hasil Sensus, Survei, dan Berbagai Sumber Lainnya/*Processed from Various Census, Surveys, and Others Sources*

Tabel
Table 11.9

Laju Implisit Produk Domestik Regional Bruto Menurut Jenis Pengeluaran di Kabupaten Gunung Mas (persen), 2016–2019
Implicit Growth Rate of Gross Regional Domestic Product by Type of Expenditure in Gunung Mas Regency (percent), 2016–2019

Jenis Pengeluaran Type of Expenditure	2016	2017	2018*	2019**
(1)	(2)	(3)	(4)	(5)
Pengeluaran Konsumsi Rumah Tangga <i>Household Consumption Expenditure</i>	6,00	5,67	1,85	5,58
Pengeluaran Konsumsi LNPR <i>NPISH Consumption Expenditure</i>	4,90	1,21	5,99	4,08
Pengeluaran Konsumsi Pemerintah <i>Government Consumption Expenditure</i>	3,79	2,56	2,23	2,15
Pembentukan Modal Tetap Bruto <i>Gross Fixed Capital Formation</i>	2,43	2,73	2,41	2,99
Perubahan Inventori <i>Changes in Inventories</i>	(1,65)	(2,92)	2,50	9,45
Ekspor Barang dan Jasa/ <i>Exports of Goods and Services</i>	5,06	2,04	2,55	4,46
Dikurangi: Impor Barang dan Jasa <i>Less: Import of Goods and Services</i>	3,50	6,29	2,00	5,63
Produk Domestik Regional Bruto/Gross Regional Domestic Product	4,76	3,97	2,94	3,64

Catatan/Note: ¹Masih menggunakan data 2016-2019 karena PDRB berdasarkan angka pengeluaran belum melakukan rekonsiliasi/ Still using 2016-2019 data because GRDP based on expenditure figures has not yet reconciled.

*Angka sementara/Preliminary Figures

** Angka sangat sementara/Very Preliminary Figures

Sumber/Source: Diolah dari Hasil Sensus, Survei, dan Berbagai Sumber Lainnya/Processed from Various Census, Surveys, and Others Sources

12

PERBANDINGAN ANTAR KABUPATEN/KOTA
REGENCY/MUNICIPAL COMPARISON

2020



BPS Kota
Palangka Raya

80,71

BPS Kabupaten
Gunung Mas

70,81

BPS Kabupaten
Seruyan

67,58

“ Indeks Pembangunan Manusia (IPM) Kabupaten
Gunung Mas meningkat 0,23 dibanding IPM 2019

*Human Development Index of Gunung Mas Regency
increased 0.23 of IPM 2019* ”



PENJELASAN TEKNIS

- Sumber data** yang digunakan dalam bab ini berasal dari Badan Pusat Statistik Provinsi Kalimantan Tengah.

Keterbandingan kondisi sosial-ekonomi antar wilayah diperlukan untuk mengetahui potensi unggulan antara satu wilayah dengan yang lainnya, untuk pembangunan yang efektif, efisien, dan merata.

- Penghitungan statistik neraca regional** yang digunakan di sini mengikuti buku petunjuk yang diterbitkan oleh Perserikatan Bangsa Bangsa yang dikenal sebagai "Sistem Neraca Nasional". Namun, penerapan statistik neraca regional tersebut telah disesuaikan dengan kondisi sosial ekonomi Kalimantan Tengah.

- Produk Domestik Regional Bruto (PDRB)** pada tingkat regional (provinsi) menggambarkan kemampuan suatu wilayah untuk menciptakan output (nilai tambah) pada suatu waktu tertentu. Untuk menyusun PDRB digunakan 2 pendekatan yaitu Lapangan Usaha dan Pengeluaran. PDRB dari sisi lapangan usaha merupakan penjumlahan seluruh komponen nilai tambah bruto yang mampu diciptakan oleh sektor-sektor ekonomi atas berbagai aktivitas

TECHNICAL NOTES

- Source of data** used in this chapter comes from the BPS Statistics Indonesia Kalimantan Tengah Province.

Comparison of socio-economic conditions between regions is needed to find out the superior potential between one region and another, for an effective, efficient and equitable development

- Calculation of regional accounts statistics** which is used here follows the user guide published by the United Nations known as the "System of National Accounts". However, the application of regional account statistics has been adjusted to the socio-economic conditions of Kalimantan Tengah.

- Gross Regional Domestic Product (GRDP)** at the regional level (provinces) is the basic measure of the value added arising from economic. To compile these statistics, two approaches have been used, i.e. "production approach" and "expenditure approach". The first approach is to measure value added produced by various kinds of economic activities, while the second approach is to measure final uses of the country's output. In other words, GRDP is the sum of total value added produced

produksinya. Sedangkan dari sisi penggunaan menjelaskan tentang penggunaan dari nilai tambah tersebut.

by all economic industries (activities) and the way of using it.

4. Penduduk miskin adalah penduduk yang memiliki rata-rata pengeluaran per kapita per bulan di bawah Garis Kemiskinan.

4. Poor person is a person whose expenditure per capita per month is below the poverty line.

5. Indeks Pembangunan Manusia (IPM) adalah ukuran ringkas rata-rata capaian/keberhasilan dimensi utama pembangunan manusia yaitu: umur panjang dan hidup sehat, mempunyai pengetahuan, dan memiliki standar hidup yang layak.

5. The Human Development Index (HDI) is a summary measure of average in key dimension of human development: a long and healthy life, being knowledgeable, and have decent standard of living.

6. Indeks Kemahalan Konstruksi (IKK) merupakan indeks harga yang menggambarkan tingkat kemahalan konstruksi suatu kabupaten/kota dibandingkan kota acuan, yaitu Kota Surabaya. Data IKK diperoleh dari hasil Survei Harga Kemahalan Konstruksi, sewa alat berat, dan upah jasa konstruksi yang dilaksanakan di seluruh kabupaten/kota di Indonesia.

6. Construction Expense Index (IKK) is a price index that illustrates the level of expensiveness of construction of a regency / city compared to the reference city, namely Surabaya City. IKK data were obtained from the results of the Construction Cost Price Survey, rental of heavy equipment, and construction service wages which were carried out in all districts / cities in Indonesia.

7. Upah Minimum adalah upah terendah (termasuk tunjangan teratur tetapi tidak termasuk upah lembur) yang dibayarkan kepada karyawan (per jenis jabatan/pekerjaan).

7. The Minimum Wage is the lowest wage (includes regular benefits but does not include overtime pay) paid to employees (per position / job).

ULASAN

Provinsi Kalimantan Tengah merupakan provinsi dengan luas wilayah terbesar kedua setelah Provinsi Papua. Persentase luas Provinsi Kalimantan Tengah terhadap luas Indonesia sebesar 8,02 persen. Kalimantan Tengah terbagi dalam 13 kabupaten dan 1 kota madya.

Secara keseluruhan jumlah penduduk di Provinsi Kalimantan Tengah sebesar 2.669.969 jiwa atau mengalami penambahan sebesar 20,22 persen sejak tahun 2010. Kabupaten dengan jumlah penduduk terbanyak berada di Kabupaten Kotawaringin Timur yaitu sebesar 16% dari total keseluruhan penduduk Kalimantan Tengah. Jumlah penduduk Kabupaten Gunung Mas merupakan kedelapan dengan penduduk paling banyak se-Provinsi Kalimantan Tengah setelah Kabupaten Kotawaringin Timur, Kapuas, Palangka Raya, Kotawaringin Barat, Seruyan, Katingan, dan Barito Utara.

Dalam bidang ekonomi, pada tahun 2020 tercatat bahwa PDRB Provinsi Kalimantan Tengah mengalami perlambatan sebesar 1,4 akibat adanya pandemi COVID19 yang sudah banyak berdampak dalam aktivitas perekonomian dunia sejak Maret 2020.

Jumlah penduduk miskin di Provinsi Kalimantan Tengah sebanyak 132,94 ribu jiwa dengan jumlah terbesarnya ada di kabupaten Kotawaringin Timur yaitu 26,64

DESCRIPTION

Kalimantan Tengah Province is the province with the second largest area after Papua Province. The percentage area of Kalimantan Tengah Province is 8.02 percent for the total area of Indonesia. Kalimantan Tengah Province is divided into 13 regencies and one municipality.

The number of population in Kalimantan Tengah Province amounted to 2,669,969 or increased 20.22 percent since 2010. The highest number of population in Kotawaringin Timur Regency is 16% of the total population of Kalimantan Tengah. The population of Gunung Mas Regency is the 8th with the highest population in Central Kalimantan Province after Kotawaringin Timur, Kapuas, Palangka Raya, Kotawaringin Barat, Seruyan, Katingan, dan Barito Utara Regency.

In the economic field, in 2020 it was noted that the GRDP of Central Kalimantan Province experienced a slowdown of 1.4 due to the COVID19 pandemic which has had a lot of impact on world economic activities since March 2020.

The number of poor people in Kalimantan Tengah Province is 132.94 thousand people with the largest number in Kotawaringin Timur Regency which is 26,64 million people. The number of poor

juta jiwa. Jumlah penduduk miskin Provinsi Kalimantan Tengah tahun 2020 mengalami penurunan dari tahun sebelumnya yaitu 134,59 juta jiwa. Untuk Kabupaten Gunung Mas memiliki persentase penduduk miskin sebesar 4,75 persen dari jumlah penduduk, 7 poin lebih kecil dari persentase penduduk miskin se Provinsi Kalimantan Tengah. Mereka yang di kategorikan penduduk miskin di Kabupaten Gunung Mas memiliki rata-rata pengeluaran per kapita perbulan dibawah 438.881.

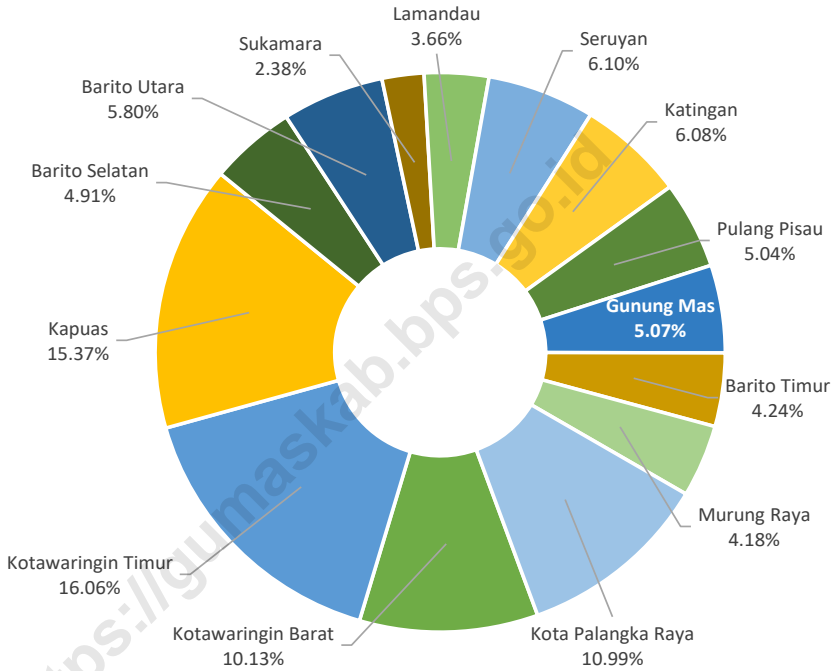
Indeks Pembangunan Manusia (IPM) Provinsi Kalimantan Tengah pada tahun 2020 sebesar 71,05 atau meningkat 0,14 poin dibandingkan dengan tahun sebelumnya. Kabupaten/Kota dengan IPM tertinggi adalah Kota Pangka Raya sebesar 80,77, sedangkan terendah adalah Kabupaten Seruyan sebesar 67,58. Sedangkan Kabupaten Gunung Mas dengan IPM 70,81 berada di peringkat 5 dari 14 kabupaten / kota di Kalimantan Tengah dengan IPM tergolong kategori sedang .

people in Kalimantan Tengah Province in 2020 fell from 134.59 million in the previous year. For Gunung Mas Regency it has a percentage of poor population of 4.75 percent of the total population, 7 points smaller than the percentage of poor population in Central Kalimantan Province. Those categorized as poor people in Gunung Mas Regency have an average monthly per capita expenditure below 438,881.

Human Development Index/HDI of Kalimantan Tengah Province in 2020 was 71.05 or increased by 0.14 points compared to the previous year. Regency/ Municipality with the highest HDI is the City of Palangkaraya that is equal to 80.77 while the lowest is Seruyan Regency of 67.58. While Gunung Mas Regency with HDI 70.81 is ranked 5th out of 14 regencies / municipalities in Central Kalimantan with HDI classified as medium category.

Gambar 12.1
Figures

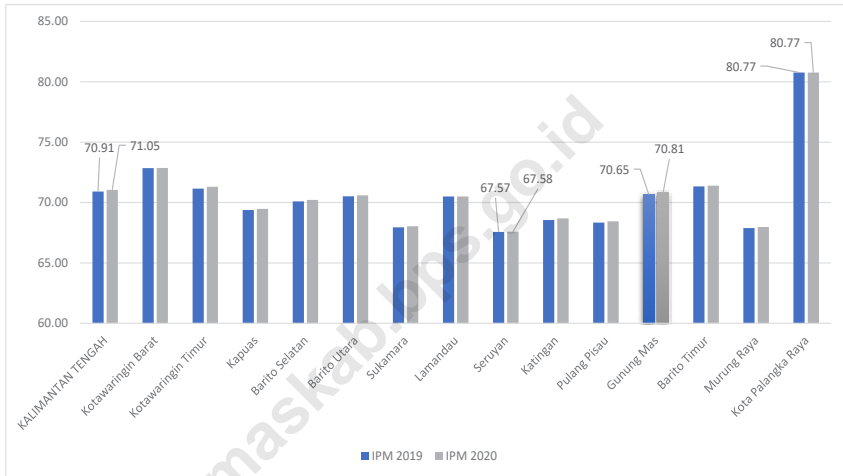
Persentase Penduduk Menurut Kabupaten/Kota di Provinsi Kalimantan Tengah, 2020
Percentage of Population by Regency/Municipality in Kalimantan Tengah Province, 2020



Sumber/Source: Proyeksi Penduduk Kabupaten/Kota Provinsi Kalimantan Tengah, 2010–2020/*Kalimantan Tengah Population Projection by Regency/Municipality, 2010–2020*

Gambar 12.2
Figures

Indeks Pembangunan Manusia (IPM) Menurut Kabupaten/Kota di Provinsi Kalimantan Tengah, 2019-2020
Human Development Index (HDI) by Regency/ Municipality in Kalimantan Tengah Province, 2019-2020



Sumber/Source: Diolah dari Hasil Sensus, Survei, dan Berbagai Sumber Lainnya/Processed from Various Census, Surveys, and Others Sources

Tabel 12.1 Luas Daerah Menurut Kabupaten/Kota di Provinsi Kalimantan Tengah (Km²), 2020
Table Total Area by Regency/Municipality in Kalimantan Tengah Province (Square.Km), 2020

Kabupaten/Kota Regency/Municipality	Luas Wilayah Area ¹	Ibukota Capital City
(1)	(2)	(3)
Kotawaringin Barat	10 759,00	Pangkalan Bun
Kotawaringin Timur	16 796,00	Sampit
Kapuas	14 999,00	Kuala Kapuas
Barito Selatan	8 830,00	Buntok
Barito Utara	8 300,00	Muara Teweh
Sukamara	3 827,00	Sukamara
Lamandau	6 414,00	Nanga Bulik
Seruyan	16 404,00	Kuala Pembuang
Katingan	17 500,00	Kasongan
Pulang Pisau	8 997,00	Pulang Pisau
Gunung Mas	10 804,00	Kuala Kurun
Barito Timur	3 834,00	Tamiyang Layang
Murung Raya	23 700,00	Puruk Cahu
Palangka Raya	2 399,50	Palangka Raya
Kalimantan Tengah	153 564,50	

Catatan/Note: ¹ Berdasarkan Peraturan Menteri dalam Negeri Nomor 72 Tahun 2019 Tanggal 25 Oktober 2019/Based on Regulation of the Minister of Home Affairs RI Number 72 on October 25th 2019

Sumber/Source: Badan Pusat Statistik Provinsi Kalimantan Tengah/Central Bureau of Statistics of Kalimantan Tengah Province

Tabel 12.2 Jumlah Penduduk Menurut Kabupaten/Kota di Provinsi Kalimantan Tengah, 2016-2020
Table Population by Regency/ Municipality in Kalimantan Tengah Province, 2016-2020

Kabupaten/Kota Regency/Municipality	2016 ¹	2017 ¹	2018 ¹	2019 ¹	2020
(1)	(2)	(3)	(4)	(5)	(6)
Kotawaringin Barat	286 714	295 349	304 082	312 911	270 388
Kotawaringin Timur	436 276	446 094	456 409	466 366	428 895
Kapuas	351 043	353 844	356 382	358 820	410 446
Barito Selatan	133 304	134 543	135 736	136 796	131 140
Barito Utara	128 400	129 287	130 019	130 713	154 812
Sukamara	57 504	59 775	62 044	64 342	63 464
Lamandau	76 160	78 341	80 512	82 680	97 611
Seruyan	182 307	189 975	197 839	205 880	162 906
Katingan	162 837	165 306	167 706	169 997	162 222
Pulang Pisau	125 484	126 181	126 657	127 118	134 499
Gunung Mas	112 484	115 054	117 457	119 910	135 373
Barito Timur	116 946	120 254	123 557	126 874	113 229
Murung Raya	112 976	115 604	118 197	120 785	111 527
Palangka Raya	267 757	275 667	283 612	291 667	293 457
Kalimantan Tengah	2 550 192	2 605 274	2 660 209	2 714 859	2 669 969

Catatan/Note¹: Proyeksi Penduduk Kabupaten/Kota Provinsi Kalimantan Tengah, 2010–2020/Kalimantan Tengah Population Projection by Regency/Municipality, 2010–2020

Sumber/Source: Hasil SP2020 (September)/The result of the 2020 Population Census (September)

Tabel 12.3 Jumlah Penduduk Menurut Jenis Kelamin dan Rasio Jenis Kelamin per Kabupaten/Kota di Provinsi Kalimantan Tengah, 2020
Population by Sex and Sex Ratio by Regency/Municipality in Kalimantan Tengah Province, 2020

Kabupaten/kota Regency/Municipality	Jenis Kelamin Sex			Rasio Jenis Kelamin Sex Ratio
	Laki-laki Male	Perempuan Female	Jumlah Total	
(1)	(2)	(3)	(4)	(5)
Kotawaringin Barat	140 537	129 851	270 388	108
Kotawaringin Timur	222 617	206 278	428 895	108
K a p u a s	211 973	198 473	410 446	107
Barito Selatan	67 113	64 027	131 140	105
Barito Utara	80 473	74 339	154 812	108
Sukamara	33 387	30 077	63 464	111
Lamandau	52 143	45 468	97 611	115
Seruyan	86 211	76 695	162 906	112
Katingan	84 278	77 944	162 222	108
Pulang Pisau	70 180	64 319	134 499	109
Gunung Mas	71 378	63 995	135 373	112
Barito Timur	58 112	55 117	113 229	105
Murung Raya	57 948	53 579	111 527	108
Palangka Raya	149 355	144 102	293 457	104
Kalimantan Tengah	1 385 705	1 284 264	2 669 969	108
2019¹	1 420 291	1 294 568	2 714 859	109,71
2018¹	1 391 078	1 269 131	2 660 209	110
2017¹	1 361 715	1 243 559	2 605 274	110
2016¹	1 332 274	1 217 918	2 550 192	109
2015¹	1 302 796	1 192 239	2 495 035	109
2014¹	1 273 302	1 166 556	2 439 858	109
2013¹	1 243 842	1 140 891	2 384 733	109

Catatan/Note¹: Proyeksi Penduduk Kabupaten/Kota Provinsi Kalimantan Tengah, 2010–2020/*Kalimantan Tengah Population Projection by Regency/Municipality, 2010–2020*

Sumber/Source: Hasil SP2020 (September)/*The result of the 2020 Population Census (September)*

Tabel 12.4 Jumlah Penduduk Miskin Menurut Kabupaten/Kota di Provinsi Kalimantan Tengah (ribu), 2016-2020
Table Number of Population below Poverty Line by Regency/ Municipality in Kalimantan Tengah Province (thousand), 2016-2020

Kabupaten/Kota Regency/ Municipality	2016	2017	2018	2019	2020
(1)	(2)	(3)	(4)	(5)	(6)
Kotawaringin Barat	14,11	13,27	12,90	12,76	11,46
Kotawaringin Timur	27,39	27,70	28,20	27,38	26,64
Kapuas	19,96	18,80	18,52	18,23	18,17
Barito Selatan	6,09	5,95	6,16	5,99	6,12
Barito Utara	6,90	6,72	6,50	6,46	6,78
Sukamara	2,12	1,99	1,96	2,01	2,13
Lamandau	2,88	2,74	2,52	2,47	2,61
Seruyan	14,57	14,04	14,56	14,66	14,53
Katingan	10,10	9,51	8,73	8,51	8,23
Pulang Pisau	6,88	6,54	5,71	5,39	5,21
Gunung Mas	6,55	6,67	5,96	5,86	5,78
Barito Timur	8,88	8,56	8,05	7,97	7,88
Murung Raya	7,10	6,75	7,39	7,21	7,18
Palangka Raya	9,96	9,91	9,78	9,69	10,23
Kalimantan Tengah	143,49	139,16	136,93	134,59	132,94

Catatan/Note: ¹ Referensi waktu adalah Maret/Time Reference applied is March

Sumber/Source: BPS, Survei Sosial Ekonomi Nasional (Susenas)/BPS- Statistics Indonesia, National Socioeconomic Survey

Tabel 12.5 **Garis Kemiskinan, Persentase Penduduk Miskin (P0), Indeks Kedalaman Kemiskinan (P1) dan Indeks Keparahan Kemiskinan (P2) Menurut Kabupaten/Kota di Provinsi Kalimantan Tengah, 2020**
Poverty Line, Percentage of Population Below Poverty Line (P0), Poverty Gap Index (P1) and Poverty Severity Index (P2) by Regency/Municipality in Kalimantan Tengah Province, 2020

Kabupaten/kota Regency/ Municipality	Garis Kemiskinan (rupiah/kapita/ bulan) Poverty Line (rupiahs/ capita/ month)	Persentase Penduduk Miskin (P0) Poverty Percentage (P0) (%)	Indeks Kedalaman Kemiskinan (P2) Poverty Gap Index (P1)	Indeks Keparahan Kemiskinan (P2) Poverty Severity Index (P2)
(1)	(2)	(3)	(4)	(5)
Kotawaringin Barat	397 883	3,59	0.40	0.08
Kotawaringin Timur	446 039	5,62	0.87	0.16
K a p u a s	332 999	5,04	0.78	0.19
Barito Selatan	433 787	4,45	0.89	0.26
Barito Utara	504 430	5,17	0.67	0.13
Sukamara	522 601	3,23	0.30	0.05
Lamandau	479 514	3,09	0.36	0.09
Seruyan	504 264	6,85	0.87	0.16
Katingan	474 056	4,79	0.51	0.09
Pulang Pisau	395 989	4,09	0.73	0.20
Gunung Mas	438 881	4,75	0.75	0.21
Barito Timur	517 183	6,09	0.55	0.08
Murung Raya	492 693	5,85	0.87	0.24
Palangka Raya	435 008	3,44	0.44	0.08
Kalimantan Tengah	485 635	4,82	0.80	0.20

Catatan/Note: ¹ Referensi waktu adalah Maret/Time Reference applied is March

Sumber/Source: BPS, Survei Sosial Ekonomi Nasional (Susenas)/BPS- Statistics Indonesia, National Socioeconomic Survey

Tabel 12.6 Indeks Gini Menurut Kabupaten/Kota di Provinsi Kalimantan Tengah, 2015-2020
Table *Gini Index by Regency/Municipality in Kalimantan Tengah Province, 2015-2020*

Kabupaten/Kota Regency/Municipality	2015	2016	2017	2018	2019	2020
(1)	(2)	(3)	(4)	(5)	(6)	(7)
Kotawaringin Barat	0,31	0,31	0,31	0,306	0,308	0,333
Kotawaringin Timur	0,28	0,32	0,35	0,335	0,299	0,323
Kapuas	0,30	0,33	0,31	0,328	0,344	0,316
Barito Selatan	0,29	0,30	0,33	0,322	0,297	0,313
Barito Utara	0,34	0,32	0,32	0,314	0,309	0,337
Sukamara	0,32	0,28	0,34	0,357	0,330	0,300
Lamandau	0,33	0,35	0,31	0,303	0,280	0,296
Seruyan	0,29	0,31	0,29	0,280	0,289	0,260
Katingan	0,26	0,25	0,27	0,301	0,274	0,252
Pulang Pisau	0,36	0,34	0,29	0,266	0,357	0,302
Gunung Mas	0,24	0,27	0,30	0,309	0,302	0,279
Barito Timur	0,38	0,33	0,31	0,317	0,339	0,333
Murung Raya	0,30	0,33	0,30	0,320	0,309	0,280
Palangka Raya	0,34	0,33	0,38	0,366	0,357	0,340
Kalimantan Tengah	0,33	0,33	0,34	0,342	0,336	0,329

Catatan/Note: ¹ Referensi waktu adalah Maret/Time Reference applied is March

Sumber/Source: BPS, Survei Sosial Ekonomi Nasional (Susenas)/BPS- Statistics Indonesia, National Socioeconomic Survey

Tabel 12.7 Laju Pertumbuhan Produk Domestik Regional Bruto Atas Dasar Harga Konstan 2010 Menurut Kabupaten/Kota di Provinsi Kalimantan Tengah (persen), 2015-2019
Growth Rate of Gross Regional Domestic Product at 2010 Constant Market Prices by Regency/Municipality in Kalimantan Tengah Province (percent), 2015-2019

Kabupaten/Kota Regency/Municipality	2016	2017	2018	2019^{x)}	2020^{xx)}
(1)	(2)	(3)	(4)	(5)	(6)
Kotawaringin Barat	5,85	6,80	6,48	5,79	0,98
Kotawaringin Timur	7,93	7,94	6,92	7,13	-3,09
Kapuas	7,29	7,62	7,01	7,16	-1,04
Barito Selatan	5,63	5,44	5,12	4,96	-2,91
Barito Utara	5,48	6,01	5,95	5,42	-2,24
Sukamara	6,12	6,27	6,17	6,05	1,98
Lamandau	6,69	6,70	6,85	6,87	1,85
Seruyan	5,12	5,18	5,21	5,09	-2,23
Katingan	6,54	6,56	6,59	5,81	-3,25
Pulang Pisau	6,06	5,83	5,94	6,37	2,69
Gunung Mas	7,00	6,63	6,87	7,21	3,36
Barito Timur	5,50	5,98	5,71	5,45	-2,73
Murung Raya	5,76	5,87	5,61	5,94	-2,48
Palangka Raya	6,92	6,99	7,14	7,17	-2,67
Kalimantan Tengah	6,35	6,73	5,61	6,12	-1,40

Catatan/Note : ^{x)}Angka Sementara/Preliminary figures

^{xx)}Angka sangat sementara/Very preliminary figures

Sumber/Source: Diolah dari Hasil Sensus, Survei, dan Berbagai Sumber Lainnya/Processed from Various Census, Surveys, and Others Sources

Tabel 12.8 **Produk Domestik Regional Bruto Atas Dasar Harga Konstan 2010 Menurut Kabupaten/Kota di Provinsi Kalimantan Tengah (juta rupiah), 2016–2020**
Gross Regional Domestic Product at 2010 Constant Market Prices by Regency/Municipality in Kalimantan Tengah Province (million rupiahs), 2016–2020

Kabupaten/Kota Regency/Municipality	2016	2017	2018	2019 ^{x)}	2020 ^{xx)}
(1)	(2)	(3)	(4)	(5)	(6)
Kotawaringin Barat	10 704 711,7	11 432 688,7	12 173 280,8	12 877 922,9	13 004 133,6
Kotawaringin Timur	14 932 757,0	16 118 192,4	17 234 264,5	18 463 503,7	17 892 282,3
Kapuas	8 842 069,6	9 515 602,2	10 182 438,5	10 911 917,6	10 798 257,6
Barito Selatan	3 754 054,9	3 958 245,8	4 160 875,1	4 367 077,7	4 240 166,9
Barito Utara	6 008 577,3	6 369 617,4	6 748 596,7	7 114 706,2	6 955 410,0
Sukamara	2 381 089,9	2 530 336,2	2 686 337,8	2 848 957,2	2 905 498,9
Lamandau	3 074 911,4	3 280 863,8	3 505 611,0	3 746 506,7	3 815 647,0
Seruyan	5 196 334,8	5 465 511,1	5 750 252,3	6 042 859,7	5 908 284,8
Katingan	4 251 997,9	4 531 079,0	4 829 628,2	5 110 045,9	4 943 731,6
Pulang Pisau	2 845 265,5	3 011 275,2	3 190 169,7	3 393 285,9	3 484 581,3
Gunung Mas	2 866 190,0	3 056 181,1	3 266 084,5	3 501 688,4	3 619 286,7
Barito Timur	4 509 974,3	4 779 685,7	5 052 798,0	5 327 941,2	5 182 503,5
Murung Raya	4 953 891,0	5 244 659,4	5 538 869,4	5 868 150,2	5 722 378,5
Palangka Raya	8 859 548,2	9 479 165,6	10 156 319,9	10 884 597,3	10 594 467,7
Kalimantan Tengah	83 900 239,4	89 544 898,3	94 566 247,9	100 357 565,0	98 985 716,6

Catatan/Note : ^{x)}Angka Sementara/Preliminary figures

^{xx)}Angka sangat sementara/Very preliminary figures

Sumber/Source: Diolah dari Hasil Sensus, Survei, dan Berbagai Sumber Lainnya/Processed from Various Census, Surveys, and Others Sources

Tabel 12.9 Indeks Pembangunan Manusia (IPM) Menurut Kabupaten/Kota di Provinsi Kalimantan Tengah, 2016-2020
Human Development Index (HDI) by Regency/Municipality in Kalimantan Tengah Province, 2016-2020

Kabupaten/Kota Regency/Municipality	2016	2017	2018	2019	2020
(1)	(2)	(3)	(4)	(5)	(6)
Kotawaringin Barat	71,13	72,11	72,46	72,85	72,87
Kotawaringin Timur	69,42	70,17	70,56	71,16	71,31
Kapuas	66,98	68,04	68,68	69,38	69,48
Barito Selatan	69,00	69,25	69,73	70,10	70,22
Barito Utara	68,28	69,07	69,72	70,52	70,59
Sukamara	66,40	66,98	67,52	67,95	68,03
Lamandau	68,54	69,17	69,70	70,51	70,51
Seruyan	65,40	66,14	67,04	67,57	67,58
Katingan	67,41	67,56	67,91	68,55	68,68
Pulang Pisau	66,49	67,00	67,54	68,34	68,45
Gunung Mas	69,73	69,95	70,23	70,65	70,81
Barito Timur	70,33	70,57	70,82	71,34	71,39
Murung Raya	66,96	67,16	67,56	67,89	67,98
Palangka Raya	79,21	79,69	80,34	80,77	80,77
Kalimantan Tengah	69,13	69,79	70,42	70,91	71,05

Sumber/Sources: Diolah dari Hasil Sensus, Survei, dan Berbagai Sumber Lainnya/Processed from Various Census, Surveys, and Others Sources

Tabel 12.10 Indeks Kemahalan Konstruksi (IKK) Menurut Kabupaten/ Kota di Provinsi Kalimantan Tengah, 2016-2020
Table Construction Cost Index by Regency/Municipality in Kalimantan Tengah Province, 2016-2020

Kabupaten/Kota/ Regency/ Municipality	2016	2017	2018	2019	2020
(1)	(2)	(3)	(4)	(5)	(6)
Kotawaringin Barat	95,64	89,37	100,04	100,41	96,82
Kotawaringin Timur	103,86	94,33	98,81	97,79	101,05
K a p u a s	94,64	87,27	90,46	93,81	94,10
Barito Selatan	100,20	98,09	105,62	101,80	99,72
Barito Utara	97,75	98,26	102,28	102,01	100,19
Sukamara	105,93	102,88	114,21	112,85	105,68
Lamandau	99,15	96,66	105,95	103,95	101,34
Seruyan	96,30	95,67	98,63	100,71	101,67
Katingan	99,73	94,19	95,89	96,00	93,16
Pulang Pisau	101,69	96,66	101,64	101,17	97,62
Gunung Mas	104,50	99,60	104,09	103,11	101,81
Barito Timur	99,80	93,87	97,17	97,29	96,09
Murung Raya	111,63	114,62	122,34	117,13	108,02
Palangka Raya	99,83	95,21	99,05	98,92	97,60
Kalimantan Tengah	106,95	97,47	102,31	101,90	99,55

Sumber/Source: Diolah dari Hasil Sensus, Survei, dan Berbagai Sumber Lainnya/Processed from Various Census, Surveys, and Others Sources

Tabel 12.11 Upah Minimum Regional (UMR) Menurut Kabupaten/ Kota di Provinsi Kalimantan Tengah, 2016-2020
Table Minimum Regional Wages by Regency/Municipality in Kalimantan Tengah Province, 2016-2020

Kabupaten/Kota Regency/Municipality	2016	2017	2018	2019	2020
(1)	(2)	(3)	(4)	(5)	(6)
Kotawaringin Barat	2 204 120	2 391 470	2 599 767	2 808 528	3 047 533
Kotawaringin Timur	2 168 914	2 347 849	2 552 347	2 757 300	2 991 946
Kapuas	2 100 000	2 273 250	2 471 250	2 669 690	2 909 962
Barito Selatan	2 352 238	2 546 298	2 768 081	2 990 358	3 244 837
Barito Utara	2 165 895	2 506 351	2 724 654	3 048 352	3 307 767
Sukamara	2 208 854	2 418 695	2 629 363	2 845 234	3 088 502
Lamandau	2 232 804	2 418 695	2 622 434	2 884 667	3 130 152
Seruyan	2 200 950	2 382 528	2 590 046	2 839 997	3 193 750
Katingan	2 108 996	2 282 988	2 481 836	2 730 019	2 962 344
Pulang Pisau	2 136 600	2 312 869	2 514 319	2 716 218	2 947 368
Gunung Mas	2 057 558	2 263 314	2 460 448	2 706 493,52	2 936 816
Barito Timur	2 060 500	2 230 500	2 424 776	2 739 997,50	2 973 171
Murung Raya	2 497 716	2 497 716	2 715 267	2 940 634	3 205 291
Palangka Raya	2 129 431	2 300 552	2 500 930	2 701 755	2 931 674

Sumber/Source: Dinas Tenaga Kerja dan Transmigrasi Provinsi Kalimantan Tengah/ *Regional Office of The Manpower and Transmigration of Kalimantan Tengah Province*



Sensus
Penduduk
2020

DATA

MENCERDASKAN BANGSA

— *Enlighten The Nation* —



**BADAN PUSAT STATISTIK
KABUPATEN GUNUNG MAS**
BPS-statistics of Gunung Mas Regency

Jl. Brigjend. Katamso No. 97, Kelurahan Tampang Tumbang Anjir
Kec. Kurun, Kab. Gunung Mas, 74511 Telp/Fax: (0537) 3032777
E-mail: bps6211@bps.go.id Homepage: <https://gumaskab.bps.go.id>

ISSN 2088-6071



9 772088 607006