


KABUPATEN LAMANDAU DALAM ANGKA LAMANDAU REGENCY IN FIGURES 2021





KABUPATEN
LAMANDAU
DALAM ANGKA
LAMANDAU REGENCY IN FIGURES
2021

lamandaukab.bps.go.id

KABUPATEN LAMANDAU DALAM ANGKA
Lamandau Regency in Figures
2020

ISSN : 2354-9149
No. Publikasi/*Publication Number* : 62070.2101
Katalog/*Catalog* : 1102001.6207
Ukuran Buku/*Book Size* : 14,8 cm x 21 cm
Jumlah Halaman/*Number of Pages* : xxxiv + 443 halaman /pages

Naskah/*Manuscript*:
Badan Pusat Statistik Kabupaten Lamandau/*BPS-Statistics of Lamandau Regency*

Penyunting/*Editor*:
Badan Pusat Statistik Kabupaten Lamandau/*BPS-Statistics of Lamandau Regency*

Tata Letak, Gambar Kover dan Infografis/*Layout, Cover Designed and Infographics*:
Badan Pusat Statistik Kabupaten Lamandau/*BPS-Statistics of Lamandau Regency*

Ilustrasi Kover/*Cover Illustration*:
Dinas Pariwisata Kabupaten Lamandau (Festival Balayah Lanting)
Regional Tourism Office of Lamandau Regency (Balayah Lanting Festival)

Sumber Ilustrasi Infografis/*Infographics Graphics* by:
freepik.com, flaticon.com

Diterbitkan oleh/*Published by*:
©BPS Kabupaten Lamandau/*BPS-Statistics of Lamandau Regency*

Dicetak oleh/*Printed by*:
BPS Kabupaten Lamandau/*BPS-Statistics of Lamandau Regency*

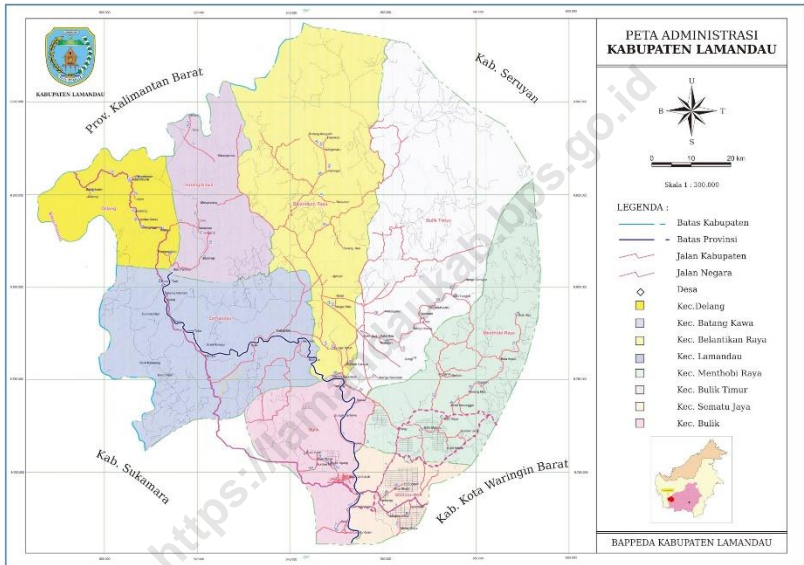
Dilarang mengumumkan, mendistribusikan, mengomunikasikan, dan/atau menggandakan sebagian atau seluruh isi buku ini untuk tujuan komersial tanpa izin tertulis dari Badan Pusat Statistik
Prohibited to announce, distribute, communicate, and/or copy part or all of this book for commercial purpose without permission from BPS-Statistics Indonesia
Halaman Katalog

TIM PENYUSUN
Drafting Team

Penanggung Jawab/ <i>General in Charge</i>	: Tony Suprianto
Naskah/ <i>Manuscript</i>	: Isni Sukriah Avista Nurmaulidya
Tata Letak/ <i>Layout</i>	: Isni Sukriah
Desai Kover/ <i>Cover Design</i>	: Avista Nurmaulidya
Infografis/ <i>Infographic</i>	: Avista Nurmaulidya
Pengolah Data/ <i>Data Processing</i>	: Isni Sukriah Avista Nurmaulidya Dwi Indri Arieska Tya Annisa Ramadhani
Penyunting/ <i>Editor</i>	: Isni Sukriah

PETA WILAYAH KABUPATEN LAMANDAU

MAP OF LAMANDAU REGENCY



KEPALA BPS KABUPATEN LAMANDAU
CHIEF STATISTICIAN OF LAMANDAU REGENCY



Tony Suprianto, S.Si., M.A.P.



KATA PENGANTAR

Publikasi “Kabupaten Lamandau dalam Angka 2021” merupakan publikasi tahunan yang diterbitkan oleh BPS Kabupaten Lamandau. Publikasi ini merupakan upaya dalam mengembangkan perstatistikan daerah untuk menyediakan data yang terpadu bagi berbagai keperluan di daerah.

Dalam penyusunan publikasi ini, data yang dihimpun selain bersumber dari data primer juga berasal dari data sekunder, baik instansi pemerintah maupun swasta. Seperti halnya pada publikasi terdahulu, dilakukan penyempurnaan, penambahan dan penyederhanaan tabel-tabel sesuai dengan kebutuhan pengguna data.

Meskipun telah diupayakan kelengkapan dan penyempurnaan data yang disajikan, namun disadari bahwa publikasi ini masih belum sepenuhnya dapat memenuhi kebutuhan pemakai data. Karena itu saran dan kritik yang konstruktif dari berbagai pihak sangat diharapkan, guna perbaikan dan penyempurnaan publikasi ini dimasa mendatang.

Kepada semua pihak, baik Dinas/Instansi/Lembaga Pemerintah maupun swasta yang telah membantu dalam menyediakan data, kami sampaikan ucapan terima kasih. Kiranya kerja sama yang baik ini dapat lebih ditingkatkan. Semoga penyajian data statistik ini dapat bermanfaat bagi kita semua, terutama dalam rangka menyusun dan melaksanakan pembangunan.

Nanga Bulik, Februari 2021
Kepala Badan Pusat Statistik
Kabupaten Lamandau

TONY SUPRIANTO





PREFACE

Lamandau Regency in Figures 2021 is a publication that published by BPS-Statistics of Lamandau Regency annually. This publication is an effort to improve regional statistics to provide integrated data for various purposes in this area.

In preparing this publication, data were collected derived from primary and secondary data, both public and private institutions. As in previous publications, improvements, additions and simplification of the tables in accordance with the needs of data users.

Although the completeness of the data presented has been done, however it wouldn't able to meet the needs of data users. Therefore, suggestions and constructive criticism are expected to improve the quality of the publications in the future.

To all Government and private institutions who have contibuted in providing data, we would like to say thank you. May the valuable cooperation can be further enhanced. Hopefully this book can be useful for all of us, especially in the context of preparing and implementing the development.

*Nanga Bulik, February 2021
Chief Statistician of
Lamandau Regency*

TONY SUPRIANTO



DAFTAR ISI/CONTENTS

Kata Pengantar	ix
<i>Preface</i>	x
Daftar Isi/Contents	xi
Daftar Tabel/ <i>List Of Tables</i>	xiii
Daftar Gambar/ <i>List Of Figures</i>	xxix
Penjelasan Umum/ <i>Explanatory Notes</i>	xxxii
Statistik Kunci, 2018 – 2020/ <i>Key Statistics, 2018 – 2020</i>	xxxiii
1 Geografi dan Iklim/ <i>Geography and Climate</i>	1
1.1 Keadaan Geografi/ <i>Geography Condition</i>	11
1.2 Keadaan Iklim/ <i>Climate Condition</i>	18
2 Pemerintahan/<i>Government</i>	21
2.1 Wilayah Administratif/ <i>Administrative Area</i>	31
2.2 Dewan Perwakilan Rakyat Daerah/ <i>The Regional House Of Representative</i>	42
2.3 Sumber Daya Manusia/ <i>Human Resources</i>	47
2.4 Keuangan Pemerintah/ <i>Government Finance</i>	59
3 Kependudukan Dan Ketenagakerjaan/<i>Population And Employment</i>	63
3.1 Penduduk/ <i>Population</i>	77
3.2 Ketenagakerjaan/ <i>Employment</i>	83
4 Sosial Dan Kesejahteraan Rakyat/ <i>Social And Welfare</i>	91
4.1 Pendidikan/ <i>Education</i>	105
4.2 Kesehatan/ <i>Health</i>	148
4.3 Agama Dan Sosial Lainnya/ <i>Religion And Other Social Affairs</i>	180
4.4 Kemiskinan/ <i>Poverty</i>	195
4.5 Kriminalitas/ <i>Criminality</i>	197
5 Pertanian, Kehutanan, Peternakan, Dan Perikanan/<i>Agriculture, Forestry, Livestock, And Fishery</i>	213
5.1 Hortikultura/ <i>Horticulture</i>	229
5.2 Perkebunan/ <i>Estate Crops</i>	275
5.3 Pertanian, Kehutanan, Peternakan, Dan Perikanan/ <i>Agriculture, Forestry, Livestock, And Fishery</i>	283



6	Industri, Pertambangan Dan Energi/Industry, Mining And Energy.....	291
7	Pariwisata/Tourism.....	305
8	Transportasi Dan Komunikasi/Transportation And Communication.....	323
8.1	Transportasi/Transportation	329
8.2	Komunikasi/Communication	336
9	Perbankan, Koperasi, dan Harga - Harga/Banking, Cooperative, and Prices	341
10	Pengeluaran Penduduk/Population Expenditure.....	355
11	Perdagangan/Trade	373
12	Sistem Neraca Regional/System Of Regional Accounts	385
13	Perbandingan Antar Kabupaten/Kota/ Regency/Municipal Comparison	427



DAFTAR TABEL/LIST OF TABLES

GEOGRAFI DAN IKLIM/GEOGRAPHY AND CLIMATE

1.1.1	Luas Daerah dan Jumlah Pulau Menurut Kecamatan di Kabupaten Lamandau, 2020/ <i>Total Area and Number of Islands by Subdistrict in Lamandau Regency, 2020</i>	11
1.1.2	Tinggi Wilayah dan Jarak ke Ibukota Kabupaten Menurut Kecamatan di Kabupaten Lamandau, 2020/ <i>Altitude and Distance to the Capital of Regency by Subdistrict in Lamandau Regency, 2020</i>	13
1.1.3	Luas Daerah Desa/Kelurahan di Kabupaten Lamandau (km ²), 2020/ <i>Area by Village/Ward of Lamandau Regency (square.km), 2020</i>	14
1.2.1	Pengamatan Unsur Iklim Menurut Bulan di Stasiun Meteorologi Kelas III Iskandar, 2020/ <i>Observation of Climate Elements by Months at Class III Meteorology Station of Iskandar, 2020</i>	18

PEMERINTAHAN/ GOVERNMENT

2.1.1	Jumlah Desa ¹ /Kelurahan Menurut Kecamatan di Kabupaten Lamandau, 2016-2020/ <i>Number of Village¹/Ward by Subdistrict in Lamandau Regency, 2016-2020</i>	31
2.1.2	Jumlah Desa ¹ dan Kelurahan Menurut Kecamatan di Kabupaten Lamandau, 2020/ <i>Number of Village¹ and Ward by Subdistrict in Lamandau Regency, 2020</i>	32
2.1.3	Jumlah Desa menurut Klasifikasi Indeks Desa Membangun (IDM), 2020/ <i>Number of Villages by Building Villages Index Classification in Lamandau Regency, 2020</i>	33
2.1.4	Indeks Desa Membangun (IDM) dan Status di Kabupaten Lamandau, 2020/ <i>Building Villages Index and Status in Lamandau Regency, 2020</i>	34
2.1.5	Jumlah Rukun Tetangga dan Rukun Warga Menurut Desa di Kabupaten Lamandau, 2020/ <i>Number of Rukun Tetangga and Rukun Warga by Village in Lamandau Regency, 2020</i>	38
2.2.1	Jumlah Anggota Dewan Perwakilan Rakyat Daerah Menurut Partai Politik dan Jenis Kelamin di Kabupaten Lamandau, 2020/ <i>Number of The Regional House of Representatives's Members by Political Parties and Sex in Lamandau Regency, 2020</i>	42
2.2.2	Jumlah Anggota Dewan Perwakilan Rakyat Daerah Menurut Pendidikan dan Jenis Kelamin di Kabupaten Lamandau, 2020/ <i>Number of The Regional House of Representatives's Members by Education and Sex in Lamandau Regency, 2020</i>	43
2.2.3	Jumlah Peraturan Daerah (Perda) yang Dihasilkan oleh Dewan Perwakilan Rakyat Daerah di Kabupaten Lamandau, 2015-2020/ <i>Number of Local Regulation that Produced by The Regional House of Representatives in Lamandau Regency, 2015-2020</i>	44



2.2.4	Jumlah Keputusan yang Dihasilkan oleh Dewan Perwakilan Rakyat Daerah menurut Jenis Keputusan di Kabupaten Lamandau, 2016-2020/ <i>Number of Decision that Produced by The Regional House of Representatives by Decision Type in Lamandau Regency, 2016-2020</i>	45
2.2.5	Jumlah Rapat DPRD Kabupaten Lamandau Menurut Jenis Rapat, 2019-2020/ <i>Number of Lamandau's House of Representative Meeting by The Subject of Meeting, 2019-2020</i>	46
2.3.1	Jumlah Pegawai Negeri Sipil Menurut Jabatan dan Jenis Kelamin di Kabupaten Lamandau, Desember 2019 dan Desember 2020/ <i>Number of Civil Servants by Occupation and Sex in Lamandau Regency, December 2019 and December 2020</i>	47
2.3.2	Jumlah Pegawai Negeri Sipil Menurut Tingkat Pendidikan dan Jenis Kelamin di Kabupaten Lamandau, Desember 2019 dan Desember 2020/ <i>Number of Civil Servants by Educational Level and Sex in Lamandau Regency, December 2019 and December 2020</i>	49
2.3.3	Jumlah Pegawai Negeri Sipil Menurut Tingkat Kepangkatan dan Jenis Kelamin di Kabupaten Lamandau, Desember 2019 dan Desember 2020/ <i>Number of Civil Servants by Hierarchy and Sex in Lamandau Regency, December 2019 and December 2020</i>	51
2.3.4	Jumlah Pegawai Negeri Sipil Menurut Dinas/Instansi Pemerintah dan Jenis Kelamin di Kabupaten Lamandau, Desember 2020/ <i>Number of Civil Servants by Institution/Office and Sex in Lamandau Regency, December 2020</i>	53
2.3.5	Jumlah Polisi Menurut Kecamatan di Kabupaten Lamandau, 2017-2020/ <i>Number of Police by Subdistrict Police Office in Lamandau Regency, 2017-2020</i>	55
2.3.6	Jumlah Personil Polisi menurut Jenis Kelamin di Kabupaten Lamandau, Tahun 2017-2020/ <i>Number of Police Personnel in Lamandau Regency, 2017-2020</i>	56
2.3.7	Jumlah Jaksa menurut Jenis Kelamin di Kejaksaan Negeri Kabupaten Lamandau, Tahun 2017-2020/ <i>Number of Prosecutor by Sex in Regional Attorney in Lamandau Regency, 2017-2020</i>	57
2.3.8	Jumlah Petugas Pertahanan Sipil (Hansip) dan Perlindungan Masyarakat (Linmas) Menurut Kecamatan di Kabupaten Lamandau, 2020/ <i>Number of Civil Defense Officers (Hansip) and Community Protection (Linmas) by Subdistrict in Lamandau Regency, 2020</i>	58
2.4.1	Realisasi Pendapatan Pemerintah Kabupaten Lamandau Menurut Jenis Pendapatan (rupiah), 2017–2019/Actual Lamandau Regency Government Revenues by Kind of Revenues (rupiahs), 2017–2019	59
2.4.2	Realisasi Belanja Pemerintah Kabupaten Lamandau Menurut Jenis Belanja (rupiah), 2016–2019/Actual Lamandau Regency Government Expenditures by Kind of Expenditures (rupiahs), 2016–2019	61



KEPENDUDUKAN DAN KETENAGAKERJAAN/POPULATION AND EMPLOYMENT

3.1.1	Penduduk, Laju Pertumbuhan Penduduk per Tahun, Distribusi Persentase Penduduk, Rasio Jenis Kelamin Penduduk, dan Kepadatan Penduduk Menurut Kecamatan di Kabupaten Lamandau, 2020/ <i>Population, Annual Population Growth Rate, Percentage Distribution of Population, Population Density, and Population Sex Ratio by Subdistrict in Lamandau Regency, 2020</i>	77
3.1.2	Jumlah Penduduk Menurut Kelompok Umur dan Jenis Kelamin (ribu jiwa) di Kabupaten Lamandau, 2020/ <i>Population by Age Group and Sex (thousand persons) in Lamandau Regency, 2020</i>	79
3.1.3	Jumlah KTP, KK dan Migrasi Menurut Kecamatan di Kabupaten Lamandau, 2020/ <i>Number of Residence Identity Card, Family Card and Migration in Lamandau Regency, 2020</i>	80
3.1.4	Jumlah Akta Kelahiran yang Dikeluarkan Menurut Kecamatan di Kabupaten Lamandau, 2017-2020/ <i>Number of Birth Certificate by Sub District in Lamandau Regency, 2017-2020</i>	81
3.1.5	Jumlah Akta Kematian yang Dikeluarkan Menurut Kecamatan di Kabupaten Lamandau Sampai Tahun 2020/ <i>Number of Death Certificate by Subdistrict in Lamandau Regency Until 2020</i>	82
3.2.1	Penduduk Berumur 15 Tahun Keatas Menurut Jenis Kegiatan Selama Seminggu yang Lalu dan Jenis Kelamin di Kabupaten Lamandau, 2020/ <i>Population Aged 15 Years and Over by Type of Activity During the Previous Week and Sex in Lamandau Regency, 2020</i>	83
3.2.2	Penduduk Berumur 15 Tahun Ke Atas Menurut Pendidikan Tertinggi yang Ditamatkan dan Jenis Kegiatan Selama Seminggu yang Lalu di Kabupaten Lamandau, 2020/ <i>Population 15 Years of Age and Over by Educational Attainment and Type of Activity During the Previous Week in Lamandau Regency, 2020</i>	84
3.2.3	Penduduk Berumur 15 Tahun Ke Atas yang Bekerja Selama Seminggu yang Lalu Menurut Status Pekerjaan Utama dan Jenis Kelamin di Kabupaten Lamandau, 2020/ <i>Population 15 Years of Age and Over Who Worked During the Previous week by Main Employment Status and Sex in Lamandau Regency, 2020</i>	86
3.2.4	Penduduk Berumur 15 Tahun Ke Atas yang Bekerja Selama Seminggu yang Lalu Menurut Kelompok Umur dan Jenis Kelamin di Kabupaten Lamandau, 2020/ <i>Population 15 Years of Age and Over Who Worked During the Previous week by Age Group and Sex in Lamandau Regency, 2020</i>	87
3.2.5	Penduduk Berumur 15 Tahun Ke Atas yang Bekerja Selama Seminggu yang Lalu Menurut Jumlah Jam Kerja pada Pekerjaan Utama dan Jenis Kelamin di Kabupaten Lamandau, 2020/ <i>Population 15 Years of Age and Over Who Worked During the Previous week by Working Hours on Main Industry and Sex in Lamandau Regency, 2020</i>	88



3.2.6	Penduduk Berumur 15 Tahun Ke Atas yang Bekerja Selama Seminggu yang Lalu Menurut Jumlah Jam Kerja Seluruhnya dan Jenis Kelamin di Kabupaten Lamandau, 2020/ <i>Population 15 Years of Age and Over Who Worked During the Previous week by Total Working Hours and Sex in Lamandau Regency, 2020</i>	89
3.2.7	Upah Minimum Sektoral Kabupaten (Rupiah) per Bulan di Kabupaten Lamandau, 2020/ <i>Monthly Sectoral Minimum Regency Wages (Rupiahs) in Lamandau Regency, 2020</i>	90

SOSIAL DAN KESEJAHTERAAN RAKYAT/SOCIAL AND WELFARE

4.1.1	Jumlah Sekolah, Guru, dan Murid Taman Kanak-Kanak (TK) di Bawah Kementerian Pendidikan dan Kebudayaan Menurut Kecamatan di Kabupaten Lamandau, 2019/2020 dan 2020/2021/ <i>Number of Schools, Teachers, and Pupils in Kindergarten Under The Ministry of Education and Culture by Subdistrict in Lamandau Regency, 2019/2020 and 2020/2021</i>	105
4.1.2	Jumlah Sekolah, Guru, dan Murid Raudatul Athfal (RA) di Bawah Kementerian Agama Menurut Kecamatan di Kabupaten Lamandau, 2019/2020 dan 2020/2021/ <i>Number of Schools, Teachers, and Pupils in Raudatul Athfal (RA) Under the Ministry of Religious Affairs by Subdistrict in Lamandau Regency, 2019/2020 and 2020/2021</i>	108
4.1.3	Jumlah Sekolah, Guru, dan Murid Sekolah Dasar (SD) di Bawah Kementerian Pendidikan dan Kebudayaan Menurut Kecamatan di Kabupaten Lamandau, 2019/2020 dan 2020/2021/ <i>Number of Schools, Teachers, and Pupils in Primary Schools Under The Ministry of Education and Culture by Subdistrict in Lamandau Regency, 2019/2020 and 2020/2021</i>	111
4.1.4	Jumlah Sekolah, Guru, dan Murid Madrasah Ibtidaiyah (MI) di Bawah Kementerian Agama Menurut Kecamatan di Kabupaten Lamandau, 2019/2020 dan 2020/2021/ <i>Number of Schools, Teachers, and Pupils in Madrasah Ibtidaiyah (MI) Under The Ministry of Religious Affairs by Subdistrict in Lamandau Regency, 2019/2020 and 2020/2021</i>	114
4.1.5	Jumlah Sekolah, Guru, dan Murid Sekolah Menengah Pertama (SMP) di Bawah Kementerian Pendidikan dan Kebudayaan Menurut Kecamatan di Kabupaten Lamandau, 2019/2020 dan 2020/2021/ <i>Number of Schools, Teachers, and Pupils in Lower Secondary Schools Under the Ministry of Education and Culture by Subdistrict in Lamandau Regency, 2019/2020 and 2020/2021</i>	117
4.1.6	Jumlah Sekolah, Guru, dan Murid Madrasah Tsanawiyah (MTs) di Bawah Kementerian Agama Menurut Kecamatan di Kabupaten Lamandau, 2019/2020 dan 2020/2021/ <i>Number of Schools, Teachers, and Pupils in Madrasah Tsanawiyah (MTs) Under The Ministry of Religious Affairs by Subdistrict in Lamandau Regency, 2019/2020 and 2020/2021</i>	120



4.1.7	Jumlah Sekolah, Guru, dan Murid Sekolah Menengah Atas (SMA) di Bawah Kementerian Pendidikan dan Kebudayaan Menurut Kecamatan di Kabupaten Lamandau, 2019/2020 dan 2020/2021/ <i>Number of Schools, Teachers, and Pupils in Upper Secondary Schools Under the Ministry of Education and Culture by Subdistrict in Lamandau Regency, 2019/2020 and 2020/2021</i>	123
4.1.8	Jumlah Sekolah, Guru, dan Murid Sekolah Menengah Kejuruan (SMK) di Bawah Kementerian Pendidikan dan Kebudayaan Menurut Kecamatan di Kabupaten Lamandau, 2019/2020 dan 2020/2021/ <i>Number of Schools, Teachers, and Pupils in Vocational High Schools Under The Ministry of Education and Culture by Subdistrict in Lamandau Regency, 2019/2020 and 2020/2021</i>	126
4.1.9	Jumlah Sekolah, Guru, dan Murid Madrasah Aliyah (MA) di Bawah Kementerian Agama Menurut Kecamatan di Kabupaten Lamandau, 2019/2020 dan 2020/2021/ <i>Number of Schools, Teachers, and Pupils in Madrasah Aliyah (MA) Under The Ministry of Religious Affairs by Subdistrict in Lamandau Regency, 2019/2020 and 2020/2021</i>	129
4.1.10	Jumlah Desa ¹ /Kelurahan yang Memiliki Fasilitas Sekolah Menurut Kecamatan dan Tingkat Pendidikan di Kabupaten Lamandau, 2018-2020/ <i>Number of Villages¹ Having Educational Facilities by Subdistrict and Educational Level, 2018-2020</i>	132
4.1.11	Angka Partisipasi Murni (APM) dan Angka Partisipasi Kasar (APK) Menurut Jenjang Pendidikan di Kabupaten Lamandau, 2019-2020/ <i>Net Participation Rates and Gross Participation Rates by Educational Level and Sex in Lamandau Regency, 2019-2020</i>	137
4.1.12	Persentase Penduduk Berumur 15 Tahun ke Atas yang Melek Huruf Menurut Kelompok Umur di Kabupaten Lamandau, 2019-2020/ <i>Percentage of Literate People Aged 15 Years and Over by Age Group in Lamandau Regency, 2019 - 2020</i> ..	138
4.1.13	Jumlah Sekolah, Guru, dan Murid Sekolah Dasar Luar Biasa (SDLB) Menurut Kecamatan di Kabupaten Lamandau, (2019/2020)/ <i>Number of Schools, Teachers, and Pupils in Exceptional Primary Schools by Subdistrict in Lamandau Regency, (2019/2020)</i>	139
4.1.14	Persentase Penduduk Usia 5–24 Tahun Menurut Jenis Kelamin, Kelompok Umur Sekolah, dan Partisipasi Sekolah di Kabupaten Lamandau, 2020/ <i>Percentage of Population Aged 5-24 Years by Sex, Age Group, and School Participation in Lamandau Regency, 2020</i>	142
4.1.15	Jumlah Prasarana/Fasilitas Olah Raga Menurut Kecamatan di Kabupaten Lamandau, 2020/ <i>Number of Sport Facility by Subdistrict in Lamandau Regency, 2020</i>	143
4.1.16	Jumlah Gugusan Depan dan Anggota Pramuka Menurut Kecamatan dan Tingkat Keanggotaan di Kabupaten Lamandau, 2020/ <i>Number of Boy Scout Participant by SubDistrict and Level in Lamandau Regency, 2020</i>	145



4.1.17	Jumlah Pengunjung Perpustakaan Daerah Menurut Bulan Kunjungan dan Umur Pengunjung di Kabupaten Lamandau, 2020/ <i>Number of Visitors of Regional Library by Month and Visitor's Age in Lamandau Regency, 2020</i>	146
4.1.18	Jumlah Bahan Pustaka Menurut Bulan dan Status Bahan Pustaka di Perpustakaan Daerah Kabupaten Lamandau, 2020/ <i>Number of Book by Month and Book Status in Lamandau Regency, 2020</i>	147
4.2.1	Jumlah Desa ¹ /kelurahan Yang Memiliki Sarana Kesehatan Menurut Kecamatan di Kabupaten Lamandau, 2018-2020/ <i>Number of Villages¹ Having Health Facilities by Subdistrict in Lamandau Regency, 2018-2020</i>	148
4.2.2	Jumlah Tenaga Kesehatan Menurut Kecamatan di Kabupaten Lamandau, 2020 <i>Number of Health Personnel by Subdistrict in Lamandau Regency, 2020</i>	154
4.2.3	Persentase Penduduk yang Mempunyai Keluhan Kesehatan Selama Sebulan Terakhir Menurut Jenis Kelamin di Kabupaten Lamandau, 2016-2020 <i>Percentage of People Who Had Health Complaint During a Month Prior to The Survey by Sex in Lamandau Regency, 2016-2020</i>	155
4.2.4	Jumlah Rumah Sakit Umum, Rumah Sakit Khusus, Rumah Sakit/Rumah Bersalin, Puskesmas, Klinik/Balai Kesehatan, Posyandu, dan Polindes Menurut Kecamatan di Kabupaten Lamandau, 2019 dan 2020 <i>Number of General Hospital, Special Hospital, Maternity Hospital and Public Health Center, Medical Clinic, Integrated Service Post, Village Maternity Cottage by Subdistrict in Lamandau Regency, 2019 and 2020</i>	156
4.2.5	Jumlah Kasus 10 Penyakit Terbanyak di Kabupaten Lamandau, 2020 <i>Number of Cases of the 10 Most Diseases in Lamandau Regency, 2020</i>	160
4.2.6	Jumlah Kasus HIV/AIDS, IMS, DBD, Diare, TB, dan Malaria Menurut Kecamatan di Kabupaten Lamandau, 2020/ <i>Number of Cases of HIV/AIDS, Sexually Transmitted Infection, Dengue Fever, Diarrhea, Tuberculosis (TB) and Malaria by Subdistrict in Lamandau Regency, 2020</i>	161
4.2.7	Jumlah Kasus HIV, AIDS dan Syphilis menurut Kelompok Umur di Kabupaten Lamandau, 2020/ <i>Number of Cases of HIV, AIDS and Syphilis by Sex and Age in Lamandau Regency, 2020</i>	162
4.2.8	Jumlah Dokter Spesialis, Dokter Umum, dan Dokter Gigi Menurut Sarana Pelayanan Kesehatan di Kabupaten Lamandau, 2020/ <i>Number of Specialist Doctors, Generalist Doctors, and Dentist by Type of Health Facility in Lamandau Regency, 2020</i>	163
4.2.9	Jumlah Dokter Menurut Kecamatan di Kabupaten Lamandau, 2020 <i>Number of Doctor by Subdistrict in Lamandau Regency, 2020</i>	164
4.2.10	Jumlah Balita yang Pernah Mendapat Imunisasi Menurut Jenis Imunisasi dan Kecamatan di Kabupaten Lamandau, 2020/ <i>Number of Children Under Five Years Who Had Immunization by The Type of Immunization and Subdistrict in Lamandau Regency, 2020</i>	165



4.2.11	Jumlah Persalinan Melalui Tenaga Kesehatan dan Fasilitas Pelayanan Kesehatan Menurut Kecamatan di Kabupaten Lamandau, 2020 <i>Number of Birth By Health Workers and Health Services Facilities and Subdistrict in Lamandau Regency, 2020</i>	167
4.2.12	Jumlah Kasus Kematian Ibu, Bayi, dan Balita Menurut Kecamatan di Kabupaten Lamandau, 2020/ <i>Number of Maternal, Infant, and Under-5 Mortality by Subdistrict in Lamandau Regency, 2020</i>	168
4.2.13	Jumlah Bayi Lahir, Bayi Berat Badan Lahir Rendah (BBLR), BBLR Dirujuk, dan Bergizi Buruk di Kabupaten Lamandau, 2020/ <i>Number of Births, Babies with Low Birth Weights (LBW), Treated LBW, and Malnutrition Cases in Lamandau Regency, 2020</i>	169
4.2.14	Jumlah Ibu Hamil, Melakukan Kunjungan K1, Melakukan Kunjungan K4, Kurang Energi Kronis (KEK), dan Mendapat Tablet Zat Besi (Fe) Menurut Kecamatan di Kabupaten Lamandau, 2020/ <i>Number of Pregnant Women, Those with One Visit and Four Visits of Antenatal Care, Chronic Energy Deficiency (CED), and Receiving Iron Supplement by Subdistrict in Lamandau Regency, 2020</i>	170
4.2.15	Jumlah Sasaran KIA Menurut Kecamatan di Kabupaten Lamandau, 2020 <i>Number of KIA Target by Subdistrict in Lamandau Regency, 2020</i>	171
4.2.16	Jumlah Realisasi Sasaran KIA Menurut Kecamatan di Kabupaten Lamandau, 2020/ <i>Number Realization of KIA Target by Subdistrict in Lamandau Regency, 2020</i>	172
4.2.17	Jumlah Penyuluhan Tentang Kesehatan Reproduksi (Kespro), HIV/AIDS, dan Keluarga Berencana (KB) Menurut Kecamatan di Kabupaten Lamandau, 2020 <i>Number of Counselling of Reproductive Health, HIV/AIDS, and Family Planning by Subdistrict in Lamandau Regency, 2020</i>	173
4.2.18	Jumlah Pasangan Usia Subur dan Peserta KB Aktif Menurut Kecamatan di Kabupaten Lamandau, 2020/ <i>Number of Eligible Couples and Family Planning Participants by Subdistrict in Lamandau Regency, 2020</i>	174
4.2.19	Target dan Realisasi Mix Kontrasepsi Peserta KB Baru Menurut Metode di Kabupaten Lamandau, 2020/ <i>Scheme and Realization of Mix Contraceptive of New Acceptors Family by Method in Lamandau Regency, 2020</i>	176
4.2.20	Target dan Realisasi Mix Kontrasepsi Peserta KB Aktif (CU) Menurut Metode di Kabupaten Lamandau, 2020/ <i>Scheme and Realization of Mix Contraceptive of Active Acceptors Family Planning by Method in Lamandau Regency, 2020</i>	177
4.2.21	Jumlah Korban Kekerasan Terhadap Perempuan dan Anak Menurut Jenis Kekerasan dan Jenis Kelamin di Kabupaten Lamandau, 2018-2020 <i>Number of Violence Victim Against Women and Children By Violence Type and Sex in Lamandau Regency, 2018-2020</i>	178



4.2.22	Jumlah Korban Kekerasan Terhadap Perempuan dan Anak Menurut Kelompok Umur dan Jenis Kelamin di Kabupaten Lamandau, 2018-2020 <i>Number of Violence Victim Against Women and Children By Age Group and Sex in Lamandau Regency, 2018-2020</i>	179
4.3.1	Jumlah Penduduk Menurut Kecamatan dan Agama yang Dianut di Kabupaten Lamandau, 2020/ <i>Population by Subdistrict and Religion in Lamandau Regency, 2020</i>	180
4.3.2	Jumlah Tempat Peribadatan Menurut Kecamatan di Kabupaten Lamandau, 2020/ <i>Number of Places of Worship by Subdistrict in Lamandau Regency, 2020</i>	181
4.3.3	Jumlah Desa ¹ /Kelurahan yang Mengalami Bencana Alam ² Menurut Kecamatan di Kabupaten Lamandau, 2014-2019/ <i>Number of Village¹/Ward that Had Natural Disaster² by Subdistrict in Lamandau Regency, 2014 -2019</i>	182
4.3.4	Jumlah Nikah dan Rujuk Menurut Kecamatan di Kabupaten Lamandau, 2020 <i>Number of Marriage and Reconciliation by Subdistrict in Lamandau Regency, 2020</i>	185
4.3.5	Jumlah Pendaftar Jemaah Haji Menurut Jenis Kelamin dan Kecamatan di Kabupaten Lamandau, 2020/ <i>Number of Pilgrims by Sex and Subdistrict in Lamandau Regency, 2020</i>	186
4.3.6	Umur Harapan Hidup, Harapan Lama Sekolah, dan Rata-rata Lama Sekolah di Kabupaten Lamandau, 2013-2020/ <i>Life Expectancy Rate, Expected Years of Schooling, and Mean Years of Schooling in Lamandau Regency, 2013-2020</i>	187
4.3.7	Indeks Pembangunan Manusia di Kabupaten Lamandau, 2013-2020 <i>Human Development Index in Lamandau Regency, 2013-2020</i>	188
4.3.8	Luas Tanah yang Telah Dilakukan Pemberian Hak Atas Tanah Menurut Jenis Hak Atas Tanah dan Kecamatan di Kabupaten Lamandau, 2020 <i>Land Area Given Land-Law by Kind and Sub District in Lamandau Regency, 2020</i> ...	189
4.3.9	Banyaknya Surat Keputusan Pemerintah Mengenai Hak- Hak Atas Tanah Menurut Kecamatan di Kabupaten Lamandau, 2020/ <i>Number of Land-Law Certificate of Government by Sub District in Lamandau Regency, 2020</i>	191
4.3.10	Jumlah Pemohon Sertifikat Atas Tanah dan Jumlah Sertifikat yang Diselesaikan Menurut Kecamatan di Kabupaten Lamandau, 2020/ <i>Number of Land-Law Certificate's Applicant and Number of Issued Land-Certificate by Sub District in Lamandau Regency, 2020</i>	193
4.3.11	Pelaksanaan Prona yang Dilaksanakan oleh Kantor Wilayah Pertanahan Badan Pertanahan di Kabupaten Lamandau, 2020/ <i>Number of Prona Programme by Regional Office of National Land Board in Lamandau Regency, 2020</i>	194
4.4.1	Garis Kemiskinan, Jumlah, dan Persentase Penduduk Miskin di Kabupaten Lamandau,2012-2020/ <i>Poverty Line, Number, and Percentage of Poor People in Lamandau Regency, 2012-2020</i>	195



4.4.2	Indeks Kedalaman Kemiskinan dan Indeks Keparahan Kemiskinan di Kabupaten Lamandau, 2012-2019/ <i>Poverty Gap Index and Poverty Severity Index in Lamandau Regency, 2012-2019</i>	196
4.5.1	Jumlah Kejahatan/Pelanggaran Keamanan dan Ketertiban menurut Jenis Kejahatan di Kabupaten Lamandau, 2017-2020/ <i>Number of Criminal/Violation Security and order By Type of Criminal in Lamandau Regency, 2017-2020</i>	197
4.5.2	Jumlah Kejadian Demonstrasi, Demonstrasi Rusuh, dan Kerusuhan yang Tercatat di Kabupaten Lamandau, 2017-2020/ <i>Number of Demonstration, Violent Demonstration and Riot in Lamandau Regency, 2017-2020</i>	198
4.5.3	Jumlah Kejahatan yang Dilaporkan dan Kejahatan yang diselesaikan di Kabupaten Lamandau, Tahun 2017-2019/ <i>Total Crime and Crime Cleared in Lamandau Regency, 2017-2019</i>	199
4.5.4	Jumlah Kantor Polisi menurut Wilayah Kerja di Kabupaten Lamandau, Tahun 2017-2020/ <i>Number of Police Station in Lamandau Regency, 2017-2020</i>	200
4.5.5	Jumlah Tindak Pidana Menurut Kepolisian Sektor di Kabupaten Lamandau, 2017-2020/ <i>Number of Cases by Subdistrict Police Office in Lamandau Regency, 2017-2020</i>	201
4.5.6	Data Pelanggaran Lalu Lintas di Kabupaten Lamandau, 2017-2020/ <i>Violence of Traffic Data in Lamandau Regency, 2017-2020</i>	202
4.5.7	Data Kondisi KAMTIBMAS (Keamanan dan Ketertiban Masyarakat) di POLRES Kabupaten Lamandau, 2017-2020/ <i>Data of KAMTIBMAS (Security and Orderliness Citizen) by Police Resort in Lamandau Regency, 2017-2020</i>	203
4.5.8	Jumlah Pelanggaran Lalu Lintas Menurut Bulan di Wilayah Hukum Kepolisian Resor Lamandau, 2020/ <i>The Number of Traffic Violations By Month in Lamandau District Police Jurisdiction, 2020</i>	204
4.5.9	Jumlah Kasus yang Ditangani Oleh Kejaksaan Negeri Kabupaten Lamandau di Kabupaten Lamandau, Tahun 2017-2020/ <i>Number of Cases that Handled by Regional Attorney in Lamandau Regency, 2017-2020</i>	205
4.5.10	Jumlah Tahanan Kejaksaan Negeri Lamandau Menurut Bulan, 2020/ <i>Number of Accused Prison in Lamandau Regency by Month, 2020</i>	206
4.5.11	Jumlah Tahanan Kejaksaan Negeri Lamandau Menurut Perkara Pidana, 2020/ <i>Number of Accused Prison in Lamandau Regency by Criminal Law, 2020</i>	207
4.5.12	Jumlah Tahanan Menurut Bulan dan Jenis Tindak Pidana di Kejaksaan Negeri Kabupaten Lamandau, 2020/ <i>Number of Prisoners by Month and Criminal Offences in District Attorney of Lamandau Regency, 2020</i>	209
4.5.13	Jumlah Tahanan Menurut Bulan dan Jenis Kelamin di Kejaksaan Negeri Kabupaten Lamandau, 2020/ <i>Number of Prisoners by Month and Criminal Offences in District Attorney of Lamandau Regency, 2020</i>	211



**PERTANIAN, KEHUTANAN, PETERNAKAN, DAN PERIKANAN/
AGRICULTURE, FORESTRY, LIVESTOCK, AND FISHERY**

5.1.1	Luas Panen Tanaman Sayuran Menurut Kecamatan dan Jenis Tanaman (ha) di Kabupaten Lamandau, 2019 dan 2020/ <i>Harvested Area of Vegetables by Subdistrict and Kind of Plant (ha) in Lamandau Regency, 2019 and 2020</i>	229
5.1.2	Produksi Tanaman Sayuran Menurut Kecamatan dan Jenis Tanaman (kuintal) di Kabupaten Lamandau, 2018 dan 2019/ <i>Production of Vegetables by Subdistrict and Kind of Plant (quintal) in Lamandau Regency, 2018 and 2019</i>	236
5.1.3	Luas Panen Tanaman Sayuran dan Buah-Buahan Semusim Menurut Jenis Tanaman (ha) di Kabupaten Lamandau, 2018-2020/ <i>Harvested Area of Seasonal Vegetables and Fruits ny Kind of Plant (ha) in Lamandau Regency, 2018-2020</i>	243
5.1.4	Produksi Tanaman Sayuran dan Buah-Buahan Semusim Menurut Jenis Tanaman (kuintal) di Kabupaten Lamandau, 2018-2020 <i>Production of Seasonal Vegetables and Fruits ny Kind of Plant (quintal) in Lamandau Regency, 2018-2020</i>	245
5.1.5	Luas Panen Tanaman Biofarmaka Menurut Kecamatan dan Jenis Tanaman di Kabupaten Lamandau, 2018 dan 2019/ <i>Harvested Area of Medicinal Plants by Subdistrict and Kind of Plant in Lamandau Regency, 2018 and 2019</i>	247
5.1.6	Produksi Tanaman Biofarmaka Menurut Kecamatan dan Jenis Tanaman (kg) di Kabupaten Lamandau, 2018 dan 2019/ <i>Production of Medicinal Plants by Subdistrict and Kind of Plant (kg) in Lamandau Regency, 2018 and 2019</i>	252
5.1.7	Luas Panen Tanaman Biofarmaka Menurut Jenis Tanaman di Kabupaten Lamandau, 2018-2019/ <i>Harvested Area of Medicinal Plants by Kind of Plant in Lamandau Regency, 2018-2019</i>	257
5.1.8	Produksi Tanaman Biofarmaka Menurut Jenis Tanaman di Kabupaten Lamandau, 2018-2019/ <i>Production of Medicinal Plants by Kind of Plant in Lamandau Regency, 2018-2019</i>	258
5.1.9	Luas Panen Tanaman Hias Menurut Kecamatan dan Jenis Tanaman (m ²) di Kabupaten Lamandau, 2019 dan 2020/ <i>Harvested Area of Ornamental Plants by Subdistrict and Kind of Plant (m²) in Lamandau Regency, 2019 and 2020</i>	259
5.1.10	Produksi Tanaman Hias Menurut Kecamatan dan Jenis Tanaman (tangkai) di Kabupaten Lamandau, 2019 dan 2020 <i>Production of Ornamental Plants by Subdistrict and Kind of Plant (stalks) in Lamandau Regency, 2019 and 2020</i>	261
5.1.11	Luas Panen Tanaman Hias Menurut Jenis Tanaman di Kabupaten Lamandau, 2019-2020/ <i>Harvested Area of Ornamental Plants by Kind of Plant in Lamandau Regency, 2019-2020</i>	263
5.1.12	Produksi Tanaman Hias Menurut Jenis Tanaman di Kabupaten Lamandau, 2019-2020/ <i>Production of Ornamental Plants by Kind of Plant in Lamandau Regency, 2019-2020</i>	264



5.1.13	Produksi Buah-buahan Menurut Kecamatan dan Jenis Tanaman (kuintal) di Kabupaten Lamandau, 2019 dan 2020/ <i>Production of Fruits by Subdistrict and Kind of Plant (quintal) in Lamandau Regency, 2019 and 2020</i>	265
5.1.14	Produksi Buah-Buahan dan Sayuran Tahunan Menurut Jenis Tanaman (kuintal) di Kabupaten Lamandau, 2019-2020/ <i>Production of Annual Fruits and Vegetables by Kind of Plant (quintal) in Lamandau Regency, 2019-2020</i>	273
5.2.1	Luas Area Tanaman Perkebunan Menurut Kecamatan dan Jenis Tanaman (ha) di Kabupaten Lamandau, 2019-2020/ <i>Planted Area of Estate Crops by Subdistrict and Kind of Crops (ha) in Lamandau Regency, 2019-2020</i>	275
5.2.2	Produksi Tanaman Perkebunan Menurut Kecamatan dan Jenis Tanaman (ton) di Kabupaten Lamandau, 2019-2020/ <i>Production of Estate Crops by Subdistrict and Kind of Crops (ton) in Lamandau Regency, 2019-2020</i>	279
5.3.1	Luas Panen, Produksi GKG, dan Produksi Beras di Kabupaten Lamandau, 2019-2020/ <i>Harvested Area, GKG Production, and Rice Production by in Lamandau Regency, 2019-2020</i>	283
5.3.2	Populasi Ternak Menurut Kecamatan dan Jenis Ternak di Kabupaten Lamandau, 2020/ <i>Livestock Population by Subdistrict and Kind of Livestock in Lamandau Regency, 2020</i>	284
5.3.3	Populasi Unggas Menurut Kecamatan dan Jenis Unggas di Kabupaten Lamandau, 2020/ <i>Poultry Population by Subdistrict and Kind of Poultry in Lamandau Regency, 2020</i>	285
5.3.4	Jumlah Ternak yang Dipotong Menurut Kecamatan dan Jenis Ternak di Kabupaten Lamandau, 2020/ <i>Livestock Slaughtered by Subdistrict and Kind of Livestock in Lamandau Regency, 2020</i>	286
5.3.5	Jumlah Rumah Tangga Perikanan Tangkap Menurut Kecamatan dan Subsektor di Kabupaten Lamandau, 2019 dan 2020/ <i>Number of Fish Capture Households by Subdistrict and Subsector in Lamandau Regency, 2019 and 2020</i>	287
5.3.6	Produksi Perikanan Tangkap Menurut Kecamatan dan Subsektor di Kabupaten Lamandau (ton), 2019 dan 2020/ <i>Production of Fish Capture by Subdistrict and Subsector in Lamandau Regency (ton), 2018 and 2019</i>	288
5.3.7	Jumlah Rumah Tangga Perikanan Budidaya Menurut Kecamatan dan Jenis Budidaya di Kabupaten Lamandau, 2020/ <i>Number of Aquaculture Households by Subdistrict and Type of Aquaculture in Lamandau Regency, 2020</i>	289
5.3.8	Produksi Perikanan Budidaya Menurut Kecamatan dan Subsektor di Kabupaten Lamandau (ton), 2020/ <i>Production of Aquaculture by Subdistrict and Subsector in Lamandau Regency (ton), 2020</i>	290



INDUSTRI, PERTAMBANGAN DAN ENERGI/INDUSTRY, MINING AND ENERGY

6.1	Daya Terpasang, Produksi, dan Distribusi Listrik PT. PLN (Persero) pada Cabang/Ranting PLN di Kabupaten Lamandau, 2015–2020 <i>Installed Electricity Power, Production, and Distribution of PT. PLN (Persero) at PLN Branch in Lamandau Regency, 2015–2020</i>	299
6.2	Jumlah Pelanggan Listrik Menurut Kecamatan di Kabupaten Lamandau, 2015–2020/ <i>Number of Registered Electricity Costumers by Subdistrict in Lamandau Regency, 2015–2020</i>	300
6.3	Jumlah Pelanggan dan Air yang Disalurkan Menurut Jenis Pelanggan di Kabupaten Lamandau, 2020/ <i>Number of Customer and Distributed Clean Water by Type of Customers in Lamandau Regency, 2020</i>	301
6.4	Rata-Rata Pemakaian Listrik PLN Menurut Jenis Pelanggan di Kabupaten Lamandau, 2020/ <i>Average of Electricity Consumption by Customer Type in Lamandau Regency, 2020</i>	302
6.5	Jumlah Pelanggan dan Air PDAM yang Didistribusikan di Kabupaten Lamandau, 2020/ <i>Number of Customers and Distributed Water in Lamandau Regency, 2020</i>	303

PARIWISATA/ TOURISM

7.1	Jumlah Rumah Makan/Restoran Menurut Kecamatan di Kabupaten Lamandau, 2016-2020/ <i>Number of Restaurants by Subdistrict in Lamandau Regency, 2016-2020</i>	313
7.2	Jumlah Wisatawan Mancanegara dan Domestik di Kabupaten Lamandau, 2015–2020/ <i>Number of International and Domestic Visitors in Lamandau Regency, 2015–2020</i>	314
7.3	Direktori Objek Wisata di Kabupaten Lamandau, 2020/ <i>Directory of Tourist Attraction in Lamandau Regency, 2020</i>	315
7.4	Direktori Hotel/Pondok Wisata di Kabupaten Lamandau, 2019 <i>Directory of Hotel/Home Stay in Lamandau Regency, 2019</i>	320

TRANSPORTASI DAN KOMUNIKASI/TRANSPORTATION AND COMMUNICATION

8.1.1	Panjang Jalan Menurut Tingkat Kewenangan Pemerintahan di Kabupaten Lamandau (km), 2015-2020/ <i>Length of Roads by Level of Government Authority in Lamandau Regency (km), 2015-2020</i>	329
8.1.2	Panjang Jalan Menurut Jenis Permukaan Jalan di Kabupaten Lamandau (km), 2015-2020/ <i>Length of Roads by Type of Road Surface in Lamandau Regency (km), 2015-2020</i>	330
8.1.3	Panjang Jalan Menurut Kondisi Jalan di Kabupaten Lamandau (km), 2015-2020 <i>Length of Roads by Condition of Roads in Lamandau Regency (km), 2015-2020</i>	331



8.1.4	Panjang Jalan Menurut Kelas Jalan di Kabupaten Lamandau (km), 2015-2020 <i>Length of Roads by Road Class in Lamandau Regency (km), 2015-2020</i>	332
8.1.5	Jumlah Kendaraan Bermotor Menurut Jenis Kendaraan di Kabupaten Lamandau, 2015-2020/ <i>Number of Motor Vehicles by Type of Vehicle in Lamandau Regency, 2015-2020</i>	333
8.1.6	Pengeluaran Surat Izin Mengemudi (SIM) Menurut Jenisnya di Wilayah Hukum Kepolisian Resor Lamandau, 2020/ <i>Number of Driver License Issued by Type in Police Resort of Lamandau Regency, 2020</i>	334
8.1.7	Jumlah Perahu/Kapal Menurut Kecamatan dan Jenis Kapal di Kabupaten Lamandau, 2020/ <i>Number of Boats/Ship by Subdistrict and Type of Boat in Lamandau Regency, 2020</i>	335
8.2.1	Jumlah Kantor Pos Pembantu Menurut Kecamatan di Kabupaten Lamandau, 2015–2020/ <i>Number of Post Office Subsidiaries by Subdistrict in Lamandau Regency, 2015–2020</i>	336
8.2.2	Jumlah Desa/Kelurahan Menurut Keberadaan <i>Base Transceiver Station</i> (BTS), Sinyal Telepon, dan Sinyal Internet Menurut Kecamatan di Kabupaten Lamandau, 2020/ <i>Number of Villages/Ward According to the Existence of Transceiver Station Bases, Telephone Signals, and Internet Signals by Subdistrict in Lamandau Regency, 2020</i>	337

PERBANKAN, KOPERASI, DAN HARGA-HARGA/ BANKING, COOPERATIVE, AND PRICES

9.1	Jumlah Koperasi Menurut Keaktifannya dan Kecamatan di Kabupaten Lamandau, 2020/ <i>Number of Cooperatives by Activity and Subdistrict in Lamandau Regency, 2020</i>	349
9.2	Jumlah Koperasi Menurut Jenis Koperasi dan Kecamatan di Kabupaten Lamandau, 2020/ <i>Number of Cooperatives by Kind of Cooperative and Subdistrict in Lamandau Regency, 2020</i>	350
9.3	Jumlah Koperasi Menurut Kelompok Koperasi dan Kecamatan di Kabupaten Lamandau, 2020/ <i>Number of Cooperatives by Group of Cooperative and Subdistrict in Lamandau Regency, 2020</i>	351
9.4	Indeks Harga Konsumen (IHK) Kota Sampit menurut Kelompok Pengeluaran, 2020/ <i>Consumer Price Indeks of Sampit Municipality by Expenditure Group, 2020</i> ...	352

PENGELUARAN PENDUDUK/POPULATION EXPENDITURE

10.1	Rata-rata Pengeluaran per Kapita Sebulan Menurut Kelompok Komoditas (rupiah) di Kabupaten Lamandau, 2019 dan 2020 <i>Monthly Average Expenditure per Capita by Commodity Group (rupiahs) in Lamandau Regency, 2019 and 2020</i>	365
------	--	-----



10.2	Persentase Pengeluaran per Kapita Sebulan Menurut Kelompok Komoditas di Kabupaten Lamandau, 2018 dan 2019/ <i>Percentage of Monthly Expenditure per Capita by Commodity Group in Lamandau Regency, 2018 and 2019</i>	366
10.3	Persentase Penduduk Menurut Golongan Pengeluaran Per Kapita Sebulan di Kabupaten Lamandau, 2019 dan 2020/ <i>Percentage of Population by Per Capita Spending Group a Month in Lamandau Regency, 2019 and 2020</i>	367
10.4	Rata-rata Pengeluaran per Kapita Sebulan Menurut Golongan Pengeluaran dan Kelompok Barang di Kabupaten Lamandau (rupiah), 2020 <i>Average Expenditure Per Capita Per Month, by Expenditure Class and Commodity Group in Lamandau Regency (rupiahs), 2020</i>	368
10.5	Rata-rata Pengeluaran per Kapita Sebulan Menurut Golongan Pengeluaran dan Kelompok Makanan di Kabupaten Lamandau, 2020 <i>Average Expenditure Per Capita Per Month by Expenditure Group and Food Group in Lamandau Regency, 2020</i>	369
10.6	Rata-rata Pengeluaran per Kapita Sebulan Menurut Golongan Pengeluaran dan Kelompok Bukan Makanan di Kabupaten Lamandau, 2020 <i>Average Expenditure Per Capita Per Month by Expenditure Group and Non Food Group in Lamandau Regency, 2020</i>	371

PERDAGANGAN/TRADE

11.1	Jumlah Sarana Perdagangan Menurut Jenisnya di Kabupaten Lamandau, 2015–2020/ <i>Number of Trading Facilities by Type of Facility in Lamandau Regency, 2015–2020</i>	381
11.2	Jumlah Pasar Tradisional Menurut Kecamatan di Kabupaten Lamandau, 2020 <i>Number of Traditional Market by Subdistrict in Lamandau Regency, 2020</i>	382
11.3	Jumlah Pedagang Menurut Kecamatan di Kabupaten Lamandau, 2020 <i>Number of Merchants by Subdistrict in Lamandau Regency, 2020</i>	383

SISTEM NERACA REGIONAL/SYSTEM OF REGIONAL ACCOUNTS

12.1	Produk Domestik Regional Bruto Atas Dasar Harga Berlaku Menurut Lapangan Usaha (miliar rupiah), 2016-2020/ <i>Gross Regional Domestic Product at Current Market Prices by Industry (billion rupiahs), 2016-2020</i>	399
12.2	Produk Domestik Regional Bruto Atas Dasar Harga Konstan 2010 Menurut Lapangan Usaha (miliar rupiah), 2016-2020/ <i>Gross Regional Domestic Product at 2010 Constant Market Prices by Industry (billion rupiahs), 2016-2020</i>	404
12.3	Distribusi Persentase Produk Domestik Regional Bruto Atas Dasar Harga Berlaku Menurut Lapangan Usaha, 2016-2020/ <i>Percentage Distribution of Gross Regional Domestic Product at Current Market Prices by Industry, 2016-2020</i>	409



12.4	Laju Pertumbuhan Produk Domestik Regional Bruto Atas Dasar Harga Konstan 2010 Menurut Lapangan Usaha (persen), 2016-2020 <i>Growth Rate of Gross Regional Domestic Product at 2010 Constant Market Prices by Industry (percent), 2017-2020</i>	414
12.5	Produk Domestik Regional Bruto Atas Dasar Harga Berlaku Menurut Pengeluaran (miliar rupiah), 2015-2019/ <i>Gross Regional Domestic Product at Current Market Prices by Type of Expenditure (billion rupiahs), 2016-2019</i>	418
12.6	Produk Domestik Regional Bruto Atas Dasar Harga Konstan 2010 Menurut Pengeluaran (juta rupiah), 2015-2019/ <i>Gross Regional Domestic Product at 2010 Constant Market Prices by Type of Expenditure (million rupiahs), 2015-2019</i>	420
12.7	Distribusi Persentase Produk Domestik Regional Bruto Atas Dasar Harga Berlaku Menurut Pengeluaran, 2015-2019/ <i>Percentage Distribution of Gross Regional Domestic Product at Current Prices by Type of Expenditure, 2015-2019</i>	422
12.8	Laju Pertumbuhan Produk Domestik Regional Bruto Atas Dasar Harga Konstan 2010 Menurut Pengeluaran, 2016-2020/ <i>Growth rate of Gross Regional Domestic Product at 2010 Constant Prices by Type of Expenditure, 2016-2020</i>	424

PERBANDINGAN ANTAR KABUPATEN/KOTA/REGENCY/MUNICIPAL COMPARISON

13.1	Jumlah Penduduk Menurut Kabupaten/Kota di Provinsi Kalimantan Tengah, 2016-2020/ <i>Population by Regency/Municipality in Kalimantan Tengah Province, 2016-2020</i>	435
13.2	Laju Pertumbuhan Produk Domestik Regional Bruto Atas Dasar Harga Konstan 2010 Menurut Kabupaten/Kota di Provinsi Kalimantan Tengah (persen), 2016-2020/ <i>Rate of Growth of Gross Regional Domestic Products at Constant 2010 Prices by Regency/Municipality in Kalimantan Tengah Province (percent), 2016-2020</i>	436
13.3	Jumlah Penduduk Miskin Menurut Kabupaten/Kota di Provinsi Kalimantan Tengah (ribu), 2016-2020/ <i>Number of Poor Population by Regency/Municipality in Kalimantan Tengah Province (thousand), 2016-2020</i>	437
13.4	Indeks Pembangunan Manusia Menurut Kabupaten/Kota di Provinsi Kalimantan Tengah, 2016-2020/ <i>Human Development Index by Regency/Municipality in Kalimantan Tengah Province, 2016-2020</i>	438
13.5	Inflasi Bulanan Kota IHK di Kalimantan Tengah, 2020/ <i>Monthly Inflation Rate IHK City in KalimantanTengah, 2020</i>	439
13.6	Luas Daerah Menurut Kabupaten/Kota di Provinsi Kalimantan Tengah, 2020 <i>Total Area and Number of Administrative Units by Regency/Municipality in Kalimantan Tengah Province, 2020</i>	440



13.7	Persentase Kontribusi Produk Domestik Regional Bruto Atas Dasar Harga Berlaku Kabupaten/Kota Terhadap Total Produk Domestik Regional Bruto di Provinsi Kalimantan Tengah (persen), 2017–2020 <i>Contribution Percentage of Gross Regional Domestic Bruto at Current Market Price of Regency/Municipality toward Total of Gross Regional Domestic Bruto in Kalimantan Tengah Province (percent), 2017–2020</i>	441
13.8	Indeks Kemahalan Konstruksi Menurut Kabupaten/Kota di Provinsi Kalimantan Tengah, 2016-2020/ <i>Construction Cost Index by Regency/Municipality in Kalimantan Tengah Province, 2016-2020</i>	442
13.9	Upah Minimum Regional Per Bulan menurut Kabupaten/Kota di Provinsi Kalimantan Tengah (rupiah/bulan), 2016-2020/ <i>Monthly Minimum Regional Wages by Regency/Municipality in Kalimantan Tengah Province (rupiahs/month), 2016-2020</i>	443

<https://lamandaukab.bps.go.id>



DAFTAR GAMBAR/LIST OF FIGURES

1.1	Luas Daerah ¹ Menurut Kecamatan di Kabupaten Lamandau (%), 2020 <i>Area by Subdistrict (%) in Lamandau Regency, 2020</i>	9
2.1	Jumlah Desa menurut Klasifikasi Indeks Desa Membangun (IDM), 2020 <i>Number of Villages by Building Villages Index Classification in Lamandau Regency, 2020</i>	29
2.2	Jumlah Pegawai Negeri Sipil Menurut Jabatan di Kabupaten Lamandau, Desember 2020/ <i>Number of Civil Servants by Occupation in Lamandau Regency, December 2020</i>	30
3.1	Penduduk Berumur 15 Tahun Ke Atas yang Bekerja Selama Seminggu yang Lalu Menurut Status Pekerjaan Utama dan Jenis Kelamin di Kabupaten Lamandau, 2020/ <i>Population 15 Years of Age and Over Who Worked During the Previous week by Main Employment Status and Sex in Lamandau Regency, 2020</i>	75
4.1	Indeks Pembangunan Manusia di Kabupaten Lamandau, 2013-2020 <i>Human Development Index in Lamandau Regency, 2013-2020</i>	103
4.2	Jumlah Penduduk Miskin di Kabupaten Lamandau (ribu), 2013-2020 <i>Number of Poor People in Lamandau Regency (thousand), 2013-2020</i>	104
5.1	Produksi GKG, dan Produksi Beras di Kabupaten Lamandau, 2019-2020 <i>GKG Production, and Rice Production by in Lamandau Regency, 2019-2020</i>	227
6.1	Jumlah Pelanggan Listrik PLN di Kabupaten Lamandau, 2015-2020 <i>Number of PLN's Registered Electricity Costumers in Lamandau Regency, 2015-2020</i>	297
6.2	Jumlah Pelanggan PDAM Menurut Jenis Pelanggan di Kabupaten Lamandau, 2020/ <i>Number of PDAM Customer by Type of Customers in Lamandau Regency, 2020</i>	298
7.1	Jumlah Wisatawan di Kabupaten Lamandau, 2015-2020/ <i>Number of Visitors in Lamandau Regency, 2015-2020</i>	311
8.1	Jumlah Kendaraan Bermotor Menurut Jenis Kendaraan di Kabupaten Lamandau, 2020/ <i>Number of Motor Vehicles by Type of Vehicle in Lamandau Regency, 2020</i>	327
9.1	Jumlah Koperasi Aktif dan Tidak Aktif Menurut Kecamatan di Kabupaten Lamandau, 2020/ <i>Number of Active and Non Active Cooperation by Subdistrict in Lamandau Regency, 2020</i>	347
10.1	Rata-rata Pengeluaran per Kapita Sebulan Menurut Kelompok Komoditas (rupiah) di Kabupaten Lamandau, dan 2020/ <i>Monthly Average Expenditure per Capita by Commodity Group (rupiahs) in Lamandau Regency, 2020</i>	363
11.1	Jumlah Sarana Perdagangan di Kabupaten Lamandau, 2015-2020 <i>Number of Trading Facilities in Lamandau Regency, 2015-2020</i>	379



12.1	Laju Pertumbuhan Produk Domestik Regional Bruto Atas Dasar Harga Konstan 2010 Menurut Lapangan Usaha (persen), 2015-2019 <i>Growth Rate of Gross Regional Domestic Product at 2010 Constant Market Prices by Industry (percent), 2015-2019</i>	397
13.1	Persentase Kontribusi Produk Domestik Regional Bruto Atas Dasar Harga Berlaku Kabupaten/Kota Terhadap Total Produk Domestik Regional Bruto di Provinsi Kalimantan Tengah (persen), 2020/ <i>Contribution Percentage of Gross Regional Domestic Bruto at Current Market Price of Regency/Municipality toward Total of Gross Regional Domestic Bruto in Kalimantan Tengah Province (percent), 2020</i>	433

<https://lamandaukab.bps.go.id>



PENJELASAN UMUM/EXPLANATORY NOTES

Tanda-tanda, satuan-satuan, dan lain-lainnya yang digunakan dalam publikasi ini adalah sebagai berikut:

Symbols, measurement units, and acronyms which are used in this publication, are as follows.

1. TANDA-TANDA/SYMBOLS

Data tidak tersedia/ <i>Data not available</i>	: ...
Tidak ada atau nol/ <i>Null or zero</i>	: –
Data dapat diabaikan/ <i>Data negligible</i>	: 0
Tanda decimal/ <i>Decimal point</i>	: ,
Data tidak dapat ditampilkan/ <i>Not applicable</i>	: NA
Angka perkiraan/ <i>Estimated figures</i>	: ^e
Angka diperbaiki/ <i>Revised figures</i>	: ^r
Angka sementara/ <i>Preliminary figures</i>	: ^x
Angka sangat sementara/ <i>Very preliminary figures</i>	: ^{xx}

2. SATUAN/UNITS

barel/ <i>barrel</i>	: 158,99 liter/ <i>litres</i> = 1/6,2898 m ³
hektar (ha)/ <i>hectare (ha)</i>	: 10 000 m
kilometer (km)/ <i>kilometres (km)</i>	: 1 000 meter/ <i>meters</i> (m)
knot/ <i>knot</i>	: 1,8523 km/jam (<i>km/hour</i>)
kuintal/ <i>quintal</i>	: 100 kg
KWh	: 1 000 Watt <i>hour</i>
MWh	: 1 000 KWh
liter (untuk beras)/ <i>litre (for rice)</i>	: 0,80 kg
MMSCF	: 1/35,3 m ³
Metrik ton (m.ton)/ <i>metric ton (m.ton)</i>	: 0,98421 long ton = 1 000 kg
ons/ <i>ounce</i>	: 28,31 gram/ <i>grams</i>
ton.....	: 1 000 kg

Satuan lain: buah, dus, butir, helai/lembar, kaleng, batang, pulsa, ton kilometer (ton-km), jam, menit, persen (%).

Other units: unit, pack, pieces, sheet, tin, pulse, ton-kilometres (ton-km), hour, minute, percent (%).

Perbedaan angka di belakang koma disebabkan oleh pembulatan angka.

The difference in decimal numbers is caused by rounding.



STATISTIK KUNCI, 2018 – 2020
KEY STATISTICS, 2018 – 2020

Rincian/Description	Satuan/Unit	2018	2019	2020
(1)	(2)	(3)	(4)	(5)
<i>SOSIAL/SOCIAL</i>				
Penduduk ¹ / <i>Population</i> ¹	ribu/ <i>thousand</i>	80,52	82,68	97,61
Laju Pertumbuhan Penduduk ¹ / <i>Population Growth</i> ¹	%	2,77	2,69	4,30
Angka Harapan Hidup ^{1-e₀} / <i>Life Expectancy Rate</i> ¹	tahun/ <i>years</i>	69,31	69,34	69,36
Tingkat Partisipasi Angkatan Kerja -TPAK ² <i>Labour Force Participation Rate-LFPR</i> ²	%	67,93	68,65	70,50
Tingkat Pengangguran Terbuka-TPT ² <i>Unemployment Rate-UR</i> ²	%	2,42	2,34	2,83
Penduduk Miskin ⁴ / <i>Poor People</i> ⁴	ribu/ <i>thousand</i>	2,51	2,47	2,61
Persentase Penduduk Miskin ⁴ <i>Percentage of Poor People</i> ⁴	%	3,15	3,01	3,09
Indeks Pembangunan Manusia-IPM ⁵ <i>Human Development Index</i> ⁵	–	69,70	70,51	70,51
<i>EKONOMI/ECONOMIC</i>				
Produk Domestik Regional Bruto (PDRB) Harga Berlaku ⁶ <i>Gross Domestic Regional Bruto (GDRP) at Current Price</i> ⁶	miliar rupiah <i>billion rupiahs</i>	5 005,32	5 488,14	5 773,83
Laju Pertumbuhan Ekonomi ⁷ / <i>Economic Growth</i> ⁷	%	6,85	6,87	1,85
Inflasi/ <i>Inflation (y-o-y)</i> ⁸	%	6,02	2,02	1,62
Wisatawan Asing/ <i>Foreign Tourists</i>	orang/ <i>person</i>	226	220	53

- Catatan/Notes:
- ¹ Data 2006–2009: berdasarkan hasil SUPAS 2005; mulai 2010: Hasil proyeksi penduduk Indonesia 2010–2035 (pertengahan tahun/Juni)/*Data in 2006–2009: based on SUPAS 2005: since 2010: The result of Indonesia population projection 2010–2035 (mid year/June)*
 - ² Kondisi Agustus/*Condition at August*
 - ³ Menggunakan penimbang hasil proyeksi penduduk tahun 2010–2035/*Weighted by the 2010–2035 population projection*
 - ⁴ Kondisi Maret/*Condition at March*
 - ⁵ Sejak tahun 2010, IPM dihitung dengan metode baru. Komponen IPM metode baru adalah angka harapan hidup saat lahir, harapan lama sekolah, rata-rata lama sekolah, dan pengeluaran per kapita/*Since 2010, HDI was calculated using new method. New HDI component are life expectancy at birth, expected years of schooling, means years of schooling, and expenditure per capita*
 - ⁶ Mulai tahun 2010 mengadopsi *System of National Account 2008 (SNA 2008)*/Since 2010 is in line with *System of National Account 2008 (SNA 2008)*
 - ⁷ Sebelum 2011 menggunakan tahun dasar 2000 (2000=100), mulai 2011 menggunakan tahun dasar 2010 (2010=100)/*Before 2011 using 2000 base year (2000=100), since 2011 using 2010 base year (2010=100)*
 - ⁸ IHK Kota Sampit (2012 = 100)/*CPI of Sampit (2012 = 100)*

<https://lamandaukab.bps.go.id>



BAB 1

Chapter

Geografi dan Iklim

Geography and Climate

Letak & Luas Wilayah

153.2 mdpl

Luas Wilayah 6.414 Km²

Terbagi Menjadi 8 Kecamatan



Suhu Rata-rata

23,8 °C Hingga

26,9 °C



Batas Wilayah



**Rata-rata
Lama Penyinaran
Matahari**

64%

Hari Hujan



275 Hari

Rata-rata kelembaban

Min 51%

Max 100%



PENJELASAN TEKNIS

TECHNICAL NOTES

1. Letak astronomis adalah letak suatu pada muka bumi yang didefinisikan dengan dari posisi garis lintang dan garis bujur. Garis lintang adalah koordinat geografis yang menunjukkan posisi utara-selatan sebuah titik di permukaan bumi sedangkan garis bujur adalah menunjukkan posisi timur-barat.
 2. Luas wilayah mengacu kepada Undang-Undang Nomor 5 Tahun 2002 Tentang Pembentukan Kabupaten Katingan, Kabupaten Seruyan, Kabupaten Sukamara, Kabupaten Lamandau, Kabupaten Gunung Mas, Kabupaten Pulang Pisau, Kabupaten Murung Raya, Dan Kabupaten Barito Timur Di Propinsi Kalimantan Tengah dan Permendagri RI No. 137 Tahun 2017 Tentang Kode dan Data Wilayah Administrasi Pemerintahan.
 3. Ibu kota kabupaten adalah ibu kota atau tempat kedudukan pusat pemerintahan dari sebuah kabupaten. Pada sebuah ibu kota kabupaten terdapat Kantor Bupati beserta Perangkat Daerah, Gedung DPRD Kabupaten, Instansi Vertikal dan infrastruktur perkotaan pada umumnya.
1. *Astronomical position is a point on the earth, defined in terms of astronomical latitude and longitude. Latitude is a coordinate that specifies the north-south position of a point on the Earth's surface, whereas longitude specifies the east-west position.*
 2. *The area based on Law No.5 of 2002 on the Establishment of the Regencies of Katingan, Seruyan, Sukamara, Lamandau, Gunung Mas, Pulang Pisau, Murung Raya and East Barito and Regulation of the Minister of Home Affairs RI Number 137 in 2017 on the Code and Regional Government Administration Data.*
 3. *The capital city is the capital of the Subdistrict or the seat of government of a Subdistrict centre. In a Subdistrict capital there are the Regent and the Office of the Region, the local parliament building, vertical institutions, and urban infrastructure in general.*

4. Badan Pusat Statistik (BPS) telah melakukan pendataan Potensi Desa (Podes) sejak tahun 1980. Sejak saat itu, Podes dilaksanakan secara rutin sebanyak 3 kali dalam kurun waktu sepuluh tahun untuk mendukung kegiatan Sensus Penduduk, Sensus Pertanian, ataupun Sensus Ekonomi.

Sejak tahun 2008, pendataan Podes mengalami perubahan dengan adanya penambahan kuesioner suplemen kecamatan dan kabupaten/kota. Penambahan kuesioner tersebut bertujuan untuk meningkatkan manfaat data Podes bagi para konsumen data dan pemerintah daerah dalam perencanaan pembangunan wilayah.

Pengumpulan data Podes 2020 dilakukan melalui wawancara langsung oleh petugas terlatih dengan narasumber yang relevan. Petugas adalah aparatur ataupun mitra kerja BPS Kabupaten/Kota, sementara narasumber adalah kepala desa/lurah atau narasumber lain yang memiliki pengetahuan terhadap wilayah target pencacahan.

5. Meter di atas permukaan laut (disingkat mdpl) adalah istilah untuk menjelaskan ketinggian suatu tempat dari permukaan laut, dinyatakan dalam meter.

4. *BPS-Statistics Indonesia has been collecting village potential data (Podes) since 1980. Podes has been regularly implemented 3 (three) times within ten years to support the activities of the Population Census, Agriculture Census, or Economic Census.*

Since 2008, Podes data collecting has been changed especially in providing additional information from Subdistrict and regency/municipality, using separate questionnaires. The goal of these changes is to provide more benefits for data users and local government in regional development planning.

Data collection of Podes 2020 carried out through direct interviews by trained personnel with relevant respondents. The interviewers are BPS Regency/City personnel or partners, meanwhile, the selected respondents are the village head/ward head or other respondents who have the knowledge towards the target area of enumeration.

5. *Meters above sea level (masl) is the term used to describe the height of a point above sea level, expressed in meters.*

6. Iklim adalah statistik cuaca dalam jangka waktu yang lama. Iklim diukur dengan menilai pola variasi suhu, kelembaban, tekanan atmosfer, angin, curah hujan, jumlah partikel atmosfer, dan variabel meteorologi lainnya di wilayah tertentu dalam jangka waktu yang lama. Cuaca berbeda dengan iklim, yaitu menggambarkan kondisi jangka pendek dari variabel-variabel tersebut.
7. Curah hujan merupakan ketinggian air hujan yang terkumpul dalam tempat yang datar, tidak menguap, tidak meresap, dan tidak mengalir. Curah hujan dalam 1 (satu) millimeter memiliki arti dalam luasan satu meter persegi pada tempat yang datar tertampung air setinggi satu millimeter atau air sebanyak satu liter.
6. *Climate is the statistics of weather over long periods of time. It is measured by assessing the patterns of variation in temperature, humidity, atmospheric pressure, wind, precipitation, atmospheric particle count, and other meteorological variables in a given region over long periods of time. Weather differs from climate, in that weather only describes the short-term conditions of these variables.*
7. *Rainfall is a level of rainwater collected in a flat, non-evaporating, non-absorbing, and non-flowing place. Rainfall in 1 (one) millimeter has the meaning in an area of one square meter in a flat place that holds water as high as one millimeter or as much as one liter of water.*

ULASAN

Secara astronomis, Kabupaten Lamandau terletak antara 1°19' Lintang Selatan dan 3°36' Lintang Selatan dan antara 110°25' Bujur Timur dan 112°50' Bujur Timur sehingga kabupaten ini memiliki iklim tropis. Kabupaten Lamandau merupakan kabupaten pemekaran dari Kabupaten Kotawaringin Barat pada tahun 2002.

Luas wilayah Kabupaten Lamandau sebesar 6.414 km² yang terdiri dari 8 (delapan) kecamatan yaitu Kecamatan Bulik, Bulik Timur, Mentohi Raya, Sematu Jaya, Lamandau, Belantikan Raya, Batangkawa, dan Kecamatan Delang.

Batas wilayah Kabupaten Lamandau secara geografis adalah sebagai berikut:

- Sebelah Timur berbatasan dengan Kabupaten Kotawaringin Barat
- Sebelah Barat berbatasan dengan Propinsi Kalimantan Barat dan sebagian dengan Kabupaten Sukamara
- Sebelah Utara berbatasan dengan Propinsi Kalimantan Barat, sebagian dengan Kabupaten Kotawaringin Barat
- Sebelah Selatan berbatasan dengan Kabupaten Sukamara dan Kotawaringin Barat.

DESCRIPTION

In astronomical, Lamandau is located between 1°19' South Latitude and 3°36' South Latitude and between 110°25' East Longitude and 112°50' East Longitude so this regency has a tropical climate. Lamandau is a fraction regency from Kotawaringin Barat in 2002.

Total area of Lamandau Regency is 6.414 km² which consists of 8 (eight) subdistricts namely Bulik, Bulik Timur, Mentohi Raya, Sematu Jaya, Lamandau, Belantikan Raya, Batangkawa, and Delang.

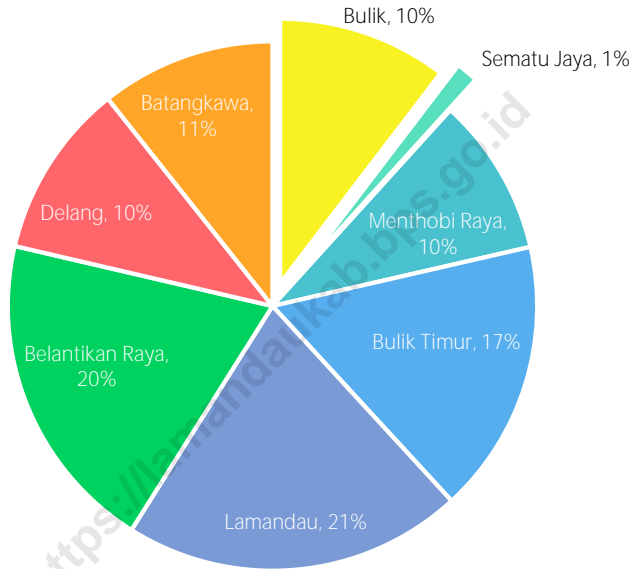
The boundaries of Lamandau Regency based on geographical position are:

- *East: Kotawaringin Barat Regency*
- *West: Kalimantan Barat Province and part of Sukamara Regency*
- *North: Kalimantan Barat Province and part of Kotawaringin Barat Regency*
- *South: Sukamara and Kotawaringin Barat Regency.*



Gambar
Figure

1.1 Luas Daerah¹ Menurut Kecamatan di Kabupaten Lamandau (%),
2020
Area by Subdistrict (%) in Lamandau Regency, 2020



Catatan/Note: ¹Berdasarkan Peraturan Menteri Dalam Negeri RI No. 137 Tahun 2017 tanggal 29 Desember 2019/Regulation of The Minister of Home Affairs RI Number 137 in 2017, December 29th, 2017

Sumber/Source: Kementrian Dalam Negeri/Ministry of Home Affairs



1.1 KEADAAN GEOGRAFI

GEOGRAPHY CONDITION

Tabel 1.1.1 Luas Daerah dan Jumlah Pulau Menurut Kecamatan di Kabupaten Lamandau, 2020
Total Area and Number of Islands by Subdistrict in Lamandau Regency, 2020

Kecamatan <i>Subdistrict</i>	Ibukota Kecamatan <i>Capital of Subdistrict</i>	Luas ¹ <i>Total Area¹ (km²/square.km)</i>
(1)	(2)	(3)
1 Bulik	Nanga Bulik	665,55
2 Sematu Jaya	Purwareja	86,85
3 Mentobi Raya	Melata	620,88
4 Bulik Timur	Merambang	1 074,72
5 Lamandau	Tapin Bini	1 333,00
6 Belantikan Raya	Bayat	1 263,00
7 Delang	Kudangan	685,00
8 Batangkawa	Kinipan	685,00
Kabupaten Lamandau	Nanga Bulik	6 414,00

Lanjutan Tabel/Continued Table 1.1.1

Kecamatan <i>Subdistrict</i>		Persentase Terhadap Luas Kabupaten ¹ <i>Percentage to Regency's Area¹</i>	Jumlah Pulau <i>Number of Islands</i>
(1)	(4)	(5)	
1	Bulik	10,38	-
2	Sematu Jaya	1,35	-
3	Menthobi Raya	9,68	-
4	Bulik Timur	16,76	-
5	Lamandau	20,78	-
6	Belantikan Raya	19,69	-
7	Delang	10,68	-
8	Batangkawa	10,68	-
Kabupaten Lamandau		100,00	-

Catatan/Note: ¹Berdasarkan Peraturan Menteri Dalam Negeri RI No. 137 Tahun 2017 tanggal 29 Desember 2019/Regulation of The Minister of Home Affairs RI Number 137 in 2017, December 29th, 2017

Sumber/Source: Kementrian Dalam Negeri/Ministry of Home Affairs

Tabel 1.1.2 Tinggi Wilayah dan Jarak ke Ibukota Kabupaten Menurut Kecamatan di Kabupaten Lamandau, 2020
Altitude and Distance to the Capital of Regency by Subdistrict in Lamandau Regency, 2020

	Kecamatan <i>Subdistrict</i>	Tinggi Wilayah (mdpl) <i>Altitude (m a.s.l)</i>	Jarak ke Ibukota Kabupaten <i>Distance to the Capital of Regency</i>
	(1)	(2)	(3)
1	Bulik	90,08	-
2	Sematu Jaya	118,17	13
3	Menthobi Raya	109,29	60
4	Bulik Timur	124,00	80
5	Lamandau	95,30	120
6	Belantikan Raya	110,33	75
7	Delang	131,67	121
8	Batangkawa	153,20	119

Catatan/Note: -

Sumber/Source: BPS, Pendataan Potensi Desa 2014/BPS-Statistics Indonesia, Village Potential Data Collection 2014

GEOGRAPHY AND CLIMATE

Tabel **1.1.3** Luas Daerah Desa/Kelurahan di Kabupaten Lamandau (km²),
 2020
 Table Area by Village/Ward of Lamandau Regency (square.km), 2020

Kecamatan Subdistrict	Desa/Kelurahan Village/Ward	Luas Wilayah Area (km ² /square.km)
(1)	(2)	(3)
(010) Bulik	(001) Batu Kotam	372,04
	(003) Guci	9,67
	(004) Kujan	72,50
	(005) Nanga Bulik	107,93
	(006) Bumi Agung	49,54
	(007) Sumber Mulya	43,80
	(008) Bukit Indah	90,62
	(009) Arga Mulya	7,62
	(010) Bunut	511,72
	(011) Sungai Mentawa	3,02
	(012) Beruta	2,11
	(013) Tamiang	111,16
	(014) Perigi Raya	3,50
	(015) Nanga Pamalontian	3,00
	(016) Persiapan Liku Mulya Sakti	32,33
(011) Sematu Jaya	(001) Mekar Mulya	60,42
	(002) Jangkar Prima	84,58
	(003) Purwareja	153,45
	(004) Wonorejo	7,00
	(005) Tri Tunggal	48,33
	(006) Bina Bhakti	39,27

Lanjutan Tabel/*Continued Table* 1.1.3

Kecamatan <i>Subdistrict</i>		Desa/Kelurahan <i>Village/Ward</i>	Luas Wilayah Area (km ² /square.km)
(1)	(2)	(3)	
(012)	Menthobi Raya	(007) Batu Hambawang	90,62
		(008) Rimba Jaya	29,00
		(001) Bukit Makmur	33,41
		(002) Bukit Raya	28,76
		(003) Sumber Jaya	72,26
		(004) Bukit Harum	102,71
		(005) Melata	63,74
		(006) Mukti Manunggal	22,23
		(007) Modang Mas	50,75
		(008) Nanuah	61,62
		(009) Topalan	28,40
(013)	Bulik Timur	(010) Batu Ampar	465,68
		(011) Lubuk Hiju	73,10
		(001) Bukit Jaya	32,32
		(002) Sukamaju	33,05
		(003) Nanga Palikodan	43,50
		(004) Sungkup	79,02
		(005) Nanga Koring	71,83
		(006) Nuangan	12,32
		(007) Toka	72,32
		(008) Sepondam	60,11
		(009) Pedongatan	77,24
		(010) Merambang	36,49
(011) Batu Tunggal	29,12		
(012) Nanga Kemujan	7,73		

GEOGRAPHY AND CLIMATE

Lanjutan Tabel/*Continued Table* 1.1.3

Kecamatan <i>Subdistrict</i>		Desa/Kelurahan <i>Village/Ward</i>	Luas Wilayah Area (km ² / <i>square.km</i>)
(1)		(2)	(3)
(020)	Lamandau		
		(001) Cuhai	5,01
		(002) Kawa	10,81
		(003) Panopa	21,25
		(004) Suja	96,82
		(005) Sekoban	69,05
		(006) Bakonsu	8,70
		(010) Tapin Bini	159,18
		(011) Karang Taba	2,78
		(012) Tanjung Beringin	315,97
		(013) Sungai Tuat	351,50
		(014) Samujaya	8,10
(021)	Belantikan Raya		
		(001) Nanga Belantikan	25,43
		(002) Sungai Buluh	93,89
		(003) Tangga Batu	48,57
		(004) Belibi	329,87
		(005) Bayat	57,09
		(006) Karang Besi	16,92
		(007) Benuatan	11,84
		(008) Kahingai	158,29
		(009) Nanga Matu	48,33
		(010) Petarikan	6,65
		(011) Bintang Mangalih	27,61
		(012) Sumber Cahaya	48,33
		(013) Persiapan Batu Selipi	6,83

Lanjutan Tabel/*Continued Table* 1.1.3

Kecamatan <i>Subdistrict</i>		Desa/Kelurahan <i>Village/Ward</i>	Luas Wilayah <i>Area</i> (km ² /square.km)
(1)		(2)	(3)
(030)	Delang	(004) Riam Penahan	61,14
		(005) Sepoyu	35,04
		(009) Riam Tinggi	11,36
		(010) Landau Kantu	5,74
		(011) Nyalang	43,26
		(012) Lopus	61,02
		(013) Kubung	26,28
		(014) Sekombulan	17,10
		(015) Kudangan	77,38
		(016) Penyombaan	14,32
		(017) Hulu Jojabo	39,27
(031)	Batangkawa	(001) Batu Tambun	11,72
		(002) Kinipan	168,56
		(003) Ginih	83,61
		(004) Benakitan	93,89
		(005) Liku	45,14
		(006) Mengkalang	84,40
		(007) Karang Mas	51,07
		(008) Kina	33,77
		(009) Jemuat	56,43

Catatan/*Note:*

-

Sumber/*Source:* Sekretariat Daerah Kabupaten Lamandau/*Regional Secretariat of Lamandau Regency*

1.2 KEADAAN IKLIM CLIMATE CONDITION

Tabel 1.2.1 Pengamatan Unsur Iklim Menurut Bulan di Stasiun Meteorologi Kelas III Iskandar, 2020
Observation of Climate Elements by Months at Class III Meteorology Station of Iskandar, 2020

Bulan Month	Suhu Udara Temperature (°C)			Kelembaban Udara Humidity (%)		
	Minimum Minimum	Rata-Rata Average	Maksimum Maximum	Minimum Minimum	Rata-Rata Average	Maksimum Maximum
(1)	(2)	(3)	(4)	(5)	(6)	(7)
Januari/January	24,0	27,0	32,7	49	87	99
Februari/February	23,8	26,8	32,3	44	87	100
Maret/March	24,1	27,1	32,6	45	86	100
April/April	24,1	27,1	32,4	54	87	100
Mei/May	24,5	27,5	32,6	53	87	100
Juni/June	24,1	27,1	31,8	54	86	100
Juli/July	23,3	26,2	31,0	56	88	100
Agustus/August	23,3	26,9	32,0	48	84	100
September/September	23,8	26,9	31,7	52	86	100
Oktober/October	23,6	26,8	32,3	52	86	100
November/November	23,5	26,6	32,4	50	87	100
Desember/December	23,5	26,7	32,3	49	86	100
Rata-Rata/Average	23,8	26,9	32,2	51	86	100

Lanjutan Tabel/Continued Table 1.2.1

Bulan <i>Month</i>	Kecepatan Angin <i>Wind Velocity</i> (knot)			Tekanan Udara <i>Air Pressure</i> (mb)		
	Minimum <i>Minimum</i>	Rata-Rata <i>Average</i>	Maksimum <i>Maximum</i>	Minimum <i>Minimum</i>	Rata-Rata <i>Average</i>	Maksimum <i>Maximum</i>
(1)	(8)	(9)	(10)	(11)	(12)	(13)
Januari/ <i>January</i>	5	7	10	1008.1	1010.2	1012.6
Februari/ <i>February</i>	3	8	13	1008.2	1010.9	1012.6
Maret/ <i>March</i>	4	7	12	1008.9	1010.4	1012.2
April/ <i>April</i>	4	7	12	1009.0	1010.4	1011.6
Mei/ <i>May</i>	4	8	29	1006.5	1009.7	1011.9
Juni/ <i>June</i>	5	9	17	1008.0	1010.1	1011.7
Juli/ <i>July</i>	5	8	15	1008.4	1009.6	1012.3
Agustus/ <i>August</i>	6	9	14	1008.1	1009.9	1011.8
September/ <i>September</i>	5	9	17	1008.0	1010.0	1011.4
Oktober/ <i>October</i>	5	8	12	1007.3	1009.2	1010.4
November/ <i>November</i>	5	8	20	1007.7	1009.7	1011.6
Desember/ <i>December</i>	5	9	15	1008.0	1008.8	1010.2
Rata-Rata/ <i>Average</i>	5	8	15	1008.0	1009.9	1011.7

GEOGRAPHY AND CLIMATE

Lanjutan Tabel/Continued Table 1.2.1

Bulan Month	Hari Hujan Rainy Days (hari)	Curah Hujan Precipitation (mm)	Lama Penyinaran Matahari Duration of Sunshine (%)
(1)	(14)	(15)	(16)
Januari/January	20	295.7	61
Februari/February	23	333.7	57
Maret/March	24	416.3	59
April/April	25	454.1	68
Mei/May	19	275.5	63
Juni/June	20	166.0	68
Juli/July	26	352.0	56
Agustus/August	20	234.8	75
September/September	27	251.7	65
Oktober/October	24	266.3	71
November/November	23	550.3	66
Desember/December	24	232.7	64
Jumlah/Total	275	3829.1	64

Catatan/Note: -

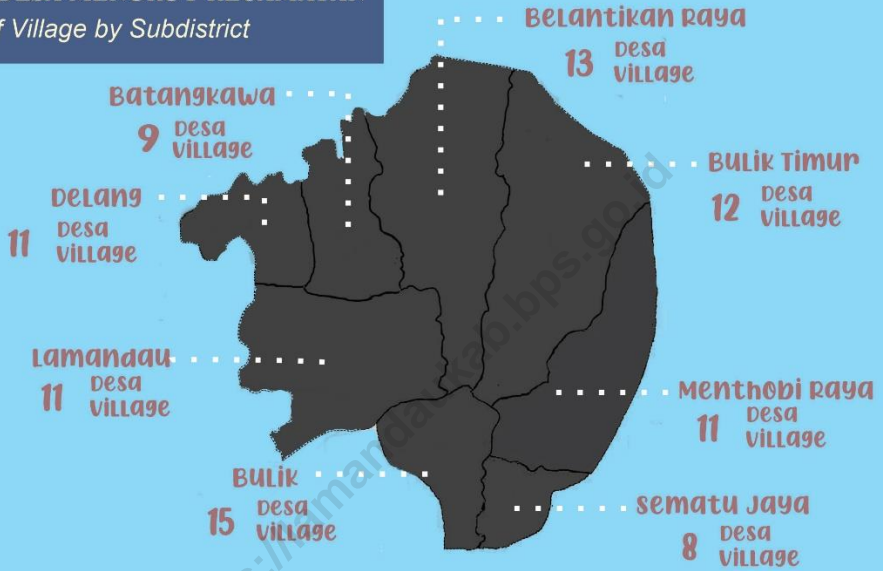
Sumber/Source: Badan Meteorologi Klimatologi dan Geofisika (BMKG) – Stasiun Meteorologi Iskandar Pangkalan Bun/BMKG – Iskandar Pangkalan Bun Meteorology Station

BAB 2

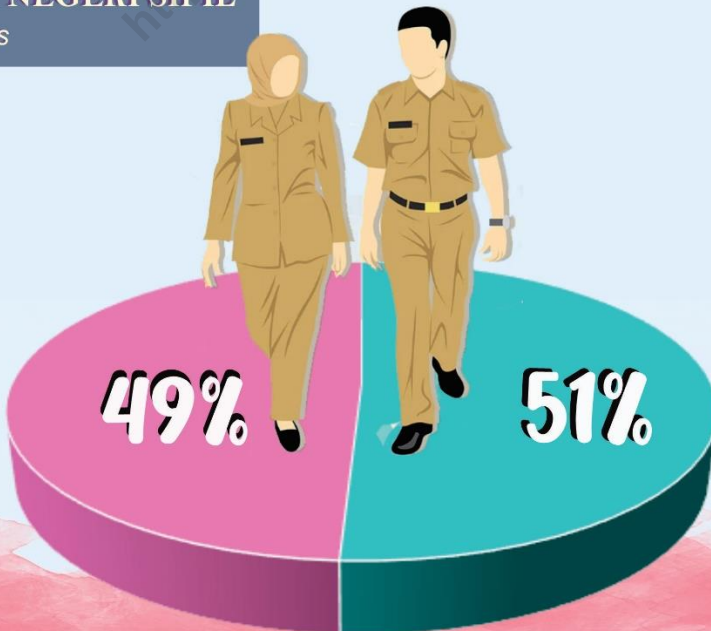
Chapter

Pemerintahan Government

JUMLAH DESA MENURUT KECAMATAN Number of Village by Subdistrict



PEGAWAI NEGERI SIPIL Civil Servants



PENJELASAN TEKNIS

TECHNICAL NOTES

1. Desa berdasarkan UU No.6 Tahun 2014, adalah kesatuan masyarakat hukum yang memiliki batas wilayah yang berwenang untuk mengatur dan mengurus urusan pemerintahan, kepentingan masyarakat setempat berdasarkan prakarsa masyarakat, hak asal usul, dan/atau hak tradisional yang diakui dan dihormati dalam sistem pemerintahan Negara Kesatuan Republik Indonesia. Desa dipimpin oleh seorang kepala desa yang berada di bawah camat. Kepala desa dipilih secara demokratis oleh masyarakat sedangkan kepala kelurahan ditunjuk dari pegawai negeri.
 2. Kelurahan adalah satuan wilayah yang ditempati oleh sejumlah penduduk yang mempunyai organisasi pemerintahan terendah langsung di bawah camat dan tidak berhak menyelenggarakan rumah tangga sendiri. Ciri utama kelurahan adalah kepala kelurahannya (lurah) PNS, dan tidak dipilih oleh rakyat.
 3. Susunan pemerintahan Kabupaten Lamandau terdiri dari Bupati, Wakil Bupati, Dinas, Badan dan Kantor Pemerintah Daerah serta Instansi Vertikal.
1. *The Village, based on The Law No. 6 of 2014, is a legal community unit with a territorial boundary that authorized to regulate the government affairs, the interests of local communities base on community initiatives, origins rights, and/or traditional rights that recognized and respected in government system of Republic of Indonesia. This includes the community which is headed by a village head who ranks directly below the subdistrict head. The heads of desa are democratically elected by the community whereas heads of kelurahan (lurah) are appointed as public servants.*
 2. *Ward is a unit of area occupied by a population that has the lowest administration organization directly under the district and not has the right to conduct his own household. The main characteristic of the village is the head of this village (headman) as a public servant and not elected by the people.*
 3. *The government structure of the Lamandau Regency consists of Regent, vice Regent, service of lamandau regency and vertical office.*



GOVERNMENT

4. Indeks Desa Membangun (IDM) merupakan indeks komposit yang dibentuk dari Indeks Ketahanan Sosial, Indeks Ketahanan Ekonomi, dan Indeks Ketahanan Ekologi Desa yang bertujuan untuk menetapkan status kemajuan dan kemandirian desa serta menyediakan data dan informasi dasar bagi pembangunan desa.
5. Rukun Tetangga, untuk selanjutnya disingkat RT atau sebutan lainnya adalah lembaga yang dibentuk melalui musyawarah masyarakat setempat dalam rangka pelayanan pemerintahan dan kemasyarakatan yang ditetapkan oleh Pemerintah Desa atau Lurah.
6. Rukun Warga, untuk selanjutnya disingkat RW atau sebutan lainnya adalah bagian dari kerja lurah dan merupakan lembaga yang dibentuk melalui musyawarah pengurus RT di wilayah kerjanya yang ditetapkan oleh Pemerintah Desa atau Lurah.
7. Anggota Dewan Perwakilan Rakyat Daerah (DPRD) dipilih melalui pemilihan umum (pemilu) dan dilantik dalam masa jabatan lima tahun.
8. Pegawai negeri sipil (PNS) adalah setiap warga negara republik Indonesia yang telah memenuhi syarat yang ditentukan, diangkat
4. *Village Building Index is a composite index generated from the average social endurance index, economic endurance index, and environmental sensitivity index which aims to provide a fundamental basis data and information in the village development and empowerment process.*
5. *Rukun Tetangga/Neighborhood Association, hereinafter referred to as RT or other designation, is an institution established through local community deliberations in the context of government and community services determined by the Village or Lurah Government.*
6. *Rukun Warga, hereinafter referred to as RW or other designation, is part of the work of the lurah and is an institution formed through the deliberation of RT managers in the working area determined by the Village Government or Lurah.*
7. *Regional House of Representatives (DPRD) members are elected through a general election and appointed for a five-years membership.*
8. *The civil servant (PNS) is every citizen of the Republic of Indonesia who has been determined eligible, be appointed by the authorized official, and assigned*

oleh pejabat yang berwenang, dan disertai tugas negara lainnya, dan digaji berdasarkan peraturan perundang-undangan yang berlaku. PNS terdiri dari PNS pusat dan PNS daerah.

the duty in the state office, or charge of any other state duty, is paid based on legislation and regulation. PNS consists of central and regional civil servants.

- | | |
|---|---|
| <p>9. Realisasi Penerimaan dan Pengeluaran Pemerintah Daerah adalah realisasi/perhitungan APBD pada tiap tahun anggaran.</p> | <p>9. <i>Actual revenue and expenditure of Local Government is the realization of budget calculations for every fiscal year.</i></p> |
| <p>10. Pendapatan Asli Daerah (PAD) adalah pendapatan yang diperoleh daerah yang dipungut berdasarkan peraturan daerah sesuai dengan peraturan perundang-undangan, guna keperluan daerah yang bersangkutan dalam membiayai kegiatannya.</p> | <p>10. <i>Original Local Government Revenue is revenue that withheld based on local regulations in accordance with the legislation, for the purposes of financing their activities.</i></p> |
| <p>11. Dana Perimbangan adalah dana yang bersumber dari pendapatan APBN yang dialokasikan kepada Daerah untuk mendanai kebutuhan daerah dalam rangka pelaksanaan desentralisasi.</p> | <p>11. <i>Balanced Budget is the fund coming from the state budget that allocated to regions to fund their needs in the context of decentralization.</i></p> |
| <p>12. Lain-lain Pendapatan yang Sah adalah pendapatan lainnya dari pemerintah pusat dan atau dari instansi pusat, serta dari daerah lainnya.</p> | <p>12. <i>Other Legal Revenue is other income that coming from the central government and or from the central agencies, as well as from other local government.</i></p> |

ULASAN

Berdasarkan Indeks Desa Membangun (IDM) yang dihasilkan oleh Kementerian Desa, Pembangunan, Daerah Tertinggal dan Transmigrasi, sebagian besar desa-desa di Kabupaten Lamandau tergolong ke dalam Desa Tertinggal (41,17%) dan Desa Berkembang (38,82%). Masih terdapat empat desa tergolong sebagai Desa Sangat Tertinggal yang seluruhnya berada di Kecamatan Batangkawa, yaitu Desa Batu Tambun, Liku, Kina, dan Jemuat.

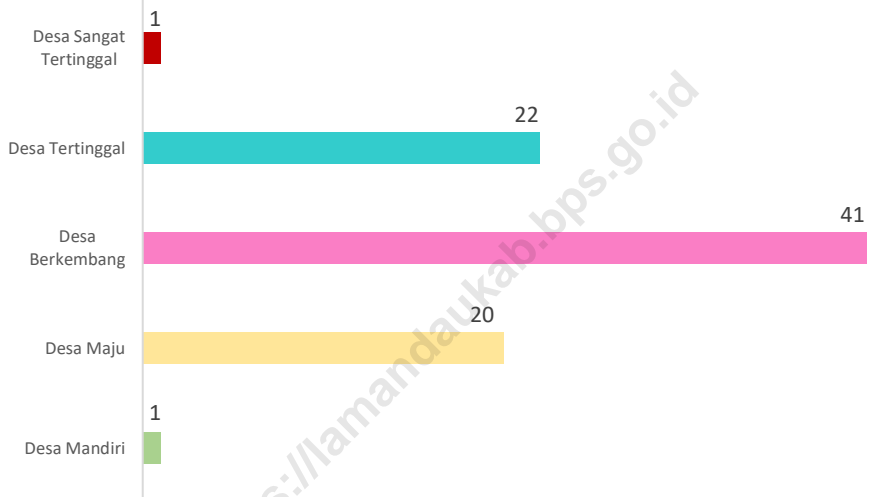
Pada tahun 2019, terdapat sebanyak 2.781 orang Pegawai Negeri Sipil (PNS) di Kabupaten Lamandau yang naik sebanyak 125 orang (4,71%) dibanding tahun 2018 dan tersebar pada 43 dinas/instansi pemerintahan. Berdasarkan jenis kelamin, tidak terdapat perbedaan signifikan antara proporsi PNS laki-laki dan perempuan, yaitu sebesar 51,03% dan 48,97% berturut-turut. Sebaliknya, dalam Dewan Perwakilan Rakyat Daerah Kabupaten Lamandau, jumlah anggota dengan jenis kelamin perempuan masih sedikit yaitu sebesar 4 orang dari keseluruhan anggota yang berjumlah 20 orang.

DESCRIPTION

Based on Village Building Index (IDM) constructed by Ministry of Village, Development of Disadvantaged Regions and Transmigration, most villages in Lamandau Regency classified into underdeveloped village (41.17%) and developing village (38.82%). There are still four villages classified as very underdeveloped village, located in Batangkawa subdistrict, those are Batu Tambun, Liku, Kina, and Jemuat Village.

In 2019, there are 2,781 civil servants (PNS) in Lamandau Regency, increased by 125 people (4.71%) compared to 2018, and spread into 43 institutions/offices. By sex, there is no significant difference in the proportion of male civil servants and female civil servants, which is 51.03% and 48.97% consecutively. On the contrary, the total of female members in the Regional House of Representative of Lamandau Regency is still little, which is only 4 out of 20 members.

Gambar 2.1 Jumlah Desa menurut Klasifikasi Indeks Desa Membangun (IDM), 2020
 Figure Number of Villages by Building Villages Index Classification in Lamandau Regency, 2020

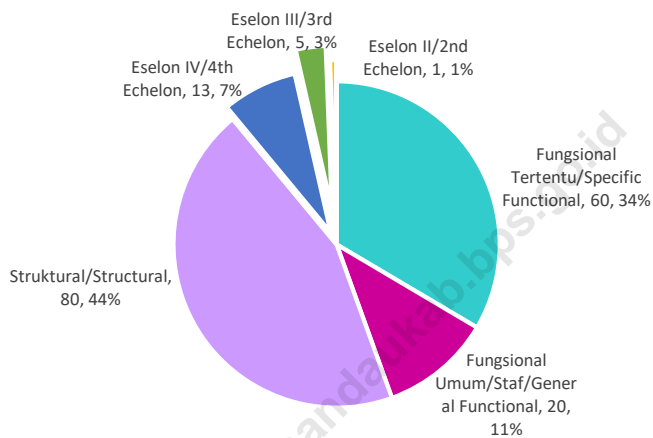


Sumber/Source: Kementerian Desa, Pembangunan, Daerah Tertinggal dan Transmigrasi/Ministry of Village, Development of Disadvantaged Regions And Transmigration



GOVERNMENT

Gambar 2.2 Jumlah Pegawai Negeri Sipil Menurut Jabatan di Kabupaten Lamandau, Desember 2020
Figure 2.2 Jumlah Pegawai Negeri Sipil Menurut Jabatan di Kabupaten Lamandau, Desember 2020
Number of Civil Servants by Occupation in Lamandau Regency, December 2020



Sumber/Source: Badan Kepegawaian dan Pengembangan Sumber Daya Manusia Kabupaten Lamandau/Regional Civil Service and Human Resource Development Agency of Lamandau Regency

2.1 WILAYAH ADMINISTRATIF ADMINISTRATIVE AREA

Tabel 2.1.1 Jumlah Desa¹/Kelurahan Menurut Kecamatan di Kabupaten Lamandau, 2016-2020
Table *Number of Village¹/Ward by Subdistrict in Lamandau Regency, 2016-2020*

	Kecamatan <i>Subdistrict</i>	2016	2017	2018	2019	2020
	(1)	(2)	(3)	(4)	(5)	(6)
1	Bulik	14	14	15	15	15
2	Sematu Jaya	8	8	8	8	8
3	Menthobi Raya	11	11	11	11	11
4	Bulik Timur	12	12	12	12	12
5	Lamandau	11	11	11	11	11
6	Belantikan Raya	12	12	13	13	13
7	Delang	11	11	11	11	11
8	Batangkawa	9	9	9	9	9
	Kabupaten Lamandau	83	88	88	90	90

Catatan/*Note*: ¹Termasuk Kelurahan dan Unit Permukiman Transmigrasi (UPT) dan Desa Persiapan/*Include Transmigration Settlement Unit and Village of Preparation*
Sumber/*Source*: Peraturan Kepala Badan Pusat Statistik Nomor 29 Tahun 2018 Tanggal 15 Januari 2018 tentang Perubahan atas Peraturan Kepala Badan Pusat Statistik Nomor 55 Tahun 2017 tentang Kode dan Nama Wilayah Kerja Statistik Tahun 2017/*Chief Statistician Regulation Number 29/2018, January 2018, as a revision of Chief Statistician Regulation Number 55 of 2017 on Code and Name of Regional Level of Data Collection.*

GOVERNMENT

Tabel **2.1.2** Jumlah Desa¹ dan Kelurahan Menurut Kecamatan di Kabupaten Lamandau, 2020
Table **2.1.2** Number of Village¹ and Ward by Subdistrict in Lamandau Regency, 2020

	Kecamatan <i>Subdistrict</i>	Desa <i>Village</i>	Kelurahan <i>Ward</i>
	(1)	(2)	(3)
1	Bulik	14	1
2	Sematu Jaya	8	-
3	Menthobi Raya	11	-
4	Bulik Timur	12	-
5	Lamandau	10	1
6	Belantikan Raya	13	-
7	Delang	10	1
8	Batangkawa	9	-
	Kabupaten Lamandau	87	3

Catatan/Note: ¹Termasuk Desa Persiapan/Include Village of Preparation

Sumber/Source: BPS, Pendataan Potensi Desa 2018/BPS, Village Potential Data Collection 2018

Tabel **2.1.3** Jumlah Desa menurut Klasifikasi Indeks Desa Membangun (IDM), 2020
 Table *Number of Villages by Building Villages Index Classification in Lamandau Regency, 2020*

	Klasifikasi Classification	Jumlah Desa Number of Village
	(1)	(2)
1	Desa Mandiri	1
2	Desa Maju	20
3	Desa Berkembang	41
4	Desa Tertinggal	22
5	Desa Sangat Tertinggal	1
Kabupaten Lamandau		85

Catatan/Note: -

Sumber/Source: Kementerian Desa, Pembangunan, Daerah Tertinggal dan Transmigrasi/Ministry of Village, Development of Disadvantaged Regions And Transmigration

GOVERNMENT

Tabel **2.1.4** Indeks Desa Membangun (IDM) dan Status di Kabupaten Lamandau, 2020
 Table *Building Villages Index and Status in Lamandau Regency, 2020*

Kecamatan Subdistrict	Desa Village	IDM	Status
(1)	(2)	(3)	(4)
(010) Bulik			
	(001) Batu Kotam	0,80	Maju
	(003) Guci	0,60	Berkembang
	(004) Kujan	0,79	Maju
	(006) Bumi Agung	0,78	Maju
	(007) Sumber Mulya	0,81	Maju
	(008) Bukit Indah	0,69	Berkembang
	(009) Arga Mulya	0,80	Maju
	(010) Bunut	0,68	Berkembang
	(011) Sungai Mentawa	0,62	Berkembang
	(012) Beruta	0,75	Maju
	(013) Tamiang	0,63	Berkembang
	(014) Perigi Raya	0,65	Berkembang
	(015) Nanga Pamalontian	0,61	Berkembang
(011) Sematu Jaya			
	(001) Mekar Mulya	0,80	Maju
	(002) Jangkar Prima	0,75	Maju
	(003) Purwareja	0,83	Mandiri
	(004) Wonorejo	0,76	Maju
	(005) Tri Tunggal	0,79	Maju
	(006) Bina Bhakti	0,81	Maju
	(007) Batu Hambawang	0,68	Berkembang
	(008) Rimba Jaya	0,67	Berkembang

Lanjutan Tabel/*Continued Table 2.1.4*

Kecamatan <i>Subdistrict</i>	Desa/Kelurahan <i>Village/Ward</i>	IDM	Status
(1)	(2)	(3)	(4)
(012)	Menthobi Raya		
	(001) Bukit Makmur	0,81	Maju
	(002) Bukit Raya	0,80	Maju
	(003) Sumber Jaya	0,64	Berkembang
	(004) Bukit Harum	0,66	Berkembang
	(005) Melata	0,71	Maju
	(006) Mukti Manunggal	0,71	Maju
	(007) Modang Mas	0,76	Maju
	(008) Nanuah	0,58	Tertinggal
	(009) Topalan	0,58	Tertinggal
	(010) Batu Ampar	0,59	Tertinggal
	(011) Lubuk Hiju	0,59	Tertinggal
(013)	Bulik Timur		
	(001) Bukit Jaya	0,73	Maju
	(002) Sukamaju	0,74	Maju
	(003) Nanga Palikodan	0,63	Berkembang
	(004) Sungkup	0,71	Berkembang
	(005) Nanga Koring	0,70	Berkembang
	(006) Nuangan	0,53	Tertinggal
	(007) Toka	0,61	Berkembang
	(008) Sepondam	0,70	Berkembang
	(009) Pedongatan	0,69	Berkembang
	(010) Merambang	0,69	Berkembang
	(011) Batu Tunggal	0,57	Tertinggal
	(012) Nanga Kemujan	0,54	Tertinggal

GOVERNMENT

Lanjutan Tabel/*Continued Table* 2.1.4

Kecamatan <i>Subdistrict</i>	Desa <i>Village</i>	IDM	Status
(1)	(2)	(3)	(4)
(020) Lamandau			
	(001) Cuhai	0,60	Berkembang
	(002) Kawa	0,63	Berkembang
	(003) Panopa	0,66	Berkembang
	(004) Suja	0,68	Berkembang
	(005) Sekoban	0,62	Berkembang
	(006) Bakonsu	0,61	Berkembang
	(011) Karang Taba	0,57	Tertinggal
	(012) Tanjung Beringin	0,56	Tertinggal
	(013) Sungai Tuat	0,64	Berkembang
	(014) Samujaya	0,68	Berkembang
(021) Belantikan Raya			
	(001) Nanga Belantikan	0,70	Berkembang
	(002) Sungai Buluh	0,64	Berkembang
	(003) Tangga Batu	0,65	Berkembang
	(004) Belibi	0,59	Tertinggal
	(005) Bayat	0,79	Maju
	(006) Karang Besi	0,58	Tertinggal
	(007) Benuatan	0,60	Berkembang
	(008) Kahingai	0,59	Tertinggal
	(009) Nanga Matu	0,59	Tertinggal
	(010) Petarikan	0,58	Tertinggal
	(011) Bintang Mangalih	0,66	Berkembang
	(012) Sumber Cahaya	0,62	Berkembang

Lanjutan Tabel/*Continued Table 2.1.4*

Kecamatan <i>Subdistrict</i>	Desa <i>Village</i>	IDM	Status
(1)	(2)	(3)	(4)
(030) Delang	(004) Riam Penahan	0,70	Berkembang
	(005) Sepoyu	0,63	Berkembang
	(009) Riam Tinggi	0,72	Maju
	(010) Landau Kantu	0,64	Berkembang
	(011) Nyalang	0,67	Berkembang
	(012) Lopus	0,69	Berkembang
	(013) Kubung	0,55	Tertinggal
	(014) Sekombulan	0,56	Tertinggal
	(016) Penyombaan	0,74	Maju
	(017) Hulu Jojabo	0,57	Tertinggal
(031) Batangkawa	(001) Batu Tambun	0,52	Tertinggal
	(002) Kinipan	0,66	Berkembang
	(003) Ginih	0,61	Berkembang
	(004) Benakitan	0,63	Berkembang
	(005) Liku	0,58	Tertinggal
	(006) Mengkalang	0,58	Tertinggal
	(007) Karang Mas	0,57	Tertinggal
	(008) Kina	0,51	Tertinggal
	(009) Jemuat	0,48	Sangat Tertinggal

Catatan/*Note:* -Sumber/*Source:* Kementerian Desa, Pembangunan, Daerah Tertinggal dan Transmigrasi/*Ministry of Village, Development of Disadvantaged Regions And Transmigration*

GOVERNMENT

Tabel **2.1.5** Jumlah Rukun Tetangga dan Rukun Warga Menurut Desa di Kabupaten Lamandau, 2020
Number of Rukun Tetangga and Rukun Warga by Village in Lamandau Regency, 2020

Kecamatan <i>Subdistrict</i>	Desa/Kelurahan <i>Village/Ward</i>	Rukun Tetangga (RT)	Rukun Warga (RW)
(1)	(2)	(3)	(4)
(010) Bulik	(001) Batu Kotam	8	1
	(003) Guci	3	-
	(004) Kujan	10	-
	(005) Nanga Bulik	29	-
	(006) Bumi Agung	12	-
	(007) Sumber Mulya	13	2
	(008) Bukit Indah	11	3
	(009) Arga Mulya	8	2
	(010) Bunut	3	-
	(011) Sungai Mentawa	4	-
	(012) Beruta	6	-
	(013) Tamiang	3	-
	(014) Perigi Raya	3	1
	(015) Nanga Pamalontian	2	-
	(016) Persiapan Liku Mulya Sakti	4	-
(011) Sematu Jaya	(001) Mekar Mulya	14	4
	(002) Jangkar Prima	13	4
	(003) Purwareja	16	4
	(004) Wonorejo	15	4
	(005) Tri Tunggal	12	4
	(006) Bina Bhakti	13	4

Lanjutan Tabel/*Continued Table* 2.1.5

Kecamatan <i>Subdistrict</i>	Desa/Kelurahan <i>Village/Ward</i>	Rukun Tetangga (RT)	Rukun Warga (RW)
(1)	(2)	(3)	(4)
	(007) Batu Hambawang	3	-
	(008) Rimba Jaya	4	2
(012) Mentohi Raya	(001) Bukit Makmur	9	2
	(002) Bukit Raya	14	6
	(003) Sumber Jaya	15	4
	(004) Bukit Harum	16	5
	(005) Melata	3	-
	(006) Mukti Manunggal	10	2
	(007) Modang Mas	14	3
	(008) Nanuah	3	-
	(009) Topalan	2	-
	(010) Batu Ampar	3	-
	(011) Lubuk Hiju	4	-
(013) Bulik Timur	(001) Bukit Jaya	18	4
	(002) Sukamaju	7	2
	(003) Nanga Palikodan	2	-
	(004) Sungkup	4	-
	(005) Nanga Koring	2	-
	(006) Nuangan	1	-
	(007) Toka	3	-
	(008) Sepondam	2	-
	(009) Pedongatan	5	2
	(010) Merambang	8	-
	(011) Batu Tunggul	6	-
	(012) Nanga Kemujan	1	-

GOVERNMENT

Lanjutan Tabel/*Continued Table* 2.1.5

Kecamatan <i>Subdistrict</i>	Desa/Kelurahan <i>Village/Ward</i>	Rukun Tetangga (RT)	Rukun Warga (RW)
(1)	(2)	(3)	(4)
(020) Lamandau			
	(001) Cuhai	2	-
	(002) Kawa	2	-
	(003) Panopa	4	-
	(004) Suja	2	-
	(005) Sekoban	3	-
	(006) Bakonsu	4	-
	(010) Tapin Bini	5	-
	(011) Karang Taba	3	-
	(012) Tanjung Beringin	3	-
	(013) Sungai Tuat	4	-
	(014) Samujaya	8	-
(021) Belantikan Raya			
	(001) Nanga Belantikan	3	-
	(002) Sungai Buluh	6	-
	(003) Tangga Batu	2	-
	(004) Belibi	2	-
	(005) Bayat	7	-
	(006) Karang Besi	2	-
	(007) Benuatan	2	-
	(008) Kahingai	6	-
	(009) Nanga Matu	2	-
	(010) Petarikan	2	-
	(011) Bintang Mangalih	3	-
	(012) Sumber Cahaya	6	2
	(013) Persiapan Batu Selipi	6	-

Lanjutan Tabel/*Continued Table* 2.1.5

Kecamatan <i>Subdistrict</i>	Desa/Kelurahan <i>Village/Ward</i>	Rukun Tetangga (RT)	Rukun Warga (RW)
(1)	(2)	(3)	(4)
(030) Delang	(004) Riam Penahan	2	-
	(005) Sepoyu	3	-
	(009) Riam Tinggi	2	-
	(010) Landau Kantu	2	-
	(011) Nyalang	2	-
	(012) Lopus	4	-
	(013) Kubung	3	-
	(014) Sekombulan	4	-
	(015) Kudangan	4	-
	(016) Penyombean	3	-
	(017) Hulu Jojabo	4	-
(031) Batangkawa	(001) Batu Tambun	2	-
	(002) Kinipan	4	-
	(003) Ginih	2	-
	(004) Benakitan	3	-
	(005) Liku	2	2
	(006) Mengkalang	4	-
	(007) Karang Mas	3	-
	(008) Kina	3	-
	(009) Jemuat	3	-

Catatan/Note: -

Sumber/Source: Sekretariat Daerah Kabupaten Lamandau/Regional Secretariat of Lamandau Regency

GOVERNMENT

2.2 DEWAN PERWAKILAN RAKYAT DAERAH THE REGIONAL HOUSE OF REPRESENTATIVE

Tabel 2.2.1 Jumlah Anggota Dewan Perwakilan Rakyat Daerah Menurut Partai Politik dan Jenis Kelamin di Kabupaten Lamandau, 2020
Number of The Regional House of Representatives's Members by Political Parties and Sex in Lamandau Regency, 2020

	Partai Politik <i>Political Parties</i>	Laki-laki <i>Male</i>	Perempuan <i>Female</i>	Jumlah <i>Total</i>
	(1)	(2)	(3)	(4)
1	Partai Golongan Karya (Golkar)	3	1	4
2	Partai Demokrasi Indonesia Perjuangan (PDIP)	3	-	3
3	Partai Demokrat	1	-	1
4	Partai Persatuan Indonesia (PERINDO)	1	-	1
5	Partai Amanat Nasional (PAN)	1	1	2
6	Partai Persatuan Pembangunan (PPP)	1	-	1
7	Partai Hati Nurani Rakyat (Hanura)	1	-	1
8	Partai Gerakan Indonesia Raya (Gerindra)	2	1	3
9	Partai Nasional Demokrat (Nasdem)	2	1	3
10	Partai Kebangkitan Bangsa (PKB)	1	-	1
	Kabupaten Lamandau	16	4	20

Catatan/Note: -

Sumber/Source: Sekretariat Dewan Kabupaten Lamandau/Regional House of Representative Secretariat of Lamandau Regency

Tabel **2.2.2** Jumlah Anggota Dewan Perwakilan Rakyat Daerah Menurut Pendidikan dan Jenis Kelamin di Kabupaten Lamandau, 2020
Number of The Regional House of Representatives's Members by Education and Sex in Lamandau Regency, 2020

Pendidikan Terakhir <i>Educational Attainment</i>	Laki-laki <i>Male</i>	Perempuan <i>Female</i>	Jumlah <i>Total</i>
(1)	(2)	(3)	(4)
SD/Primary School	-	-	-
SMP/Lower Secondary Schools	-	-	-
SMA/Upper Secondary Schools	8	2	10
DI/II/III	-	-	-
DIV/S1	8	1	9
S2/S3	-	1	1
Kabupaten Lamandau	16	4	20

Catatan/Note: -

Sumber/Source: Sekretariat Dewan Kabupaten Lamandau/Regional House of Representative Secretariat of Lamandau Regency

GOVERNMENT

Tabel 2.2.3 Jumlah Peraturan Daerah (Perda) yang Dihasilkan oleh Dewan Perwakilan Rakyat Daerah di Kabupaten Lamandau, 2015-2020
Number of Local Regulation that Produced by The Regional House of Representatives in Lamandau Regency, 2015-2020

Tahun Year	Jumlah Peraturan Daerah Number of Local Regulation	Jumlah Peraturan Daerah Inisiatif (Prakarsa) DPRD Number of Local Regulation that Initiated by The Regional House of Representatives
(1)	(2)	(3)
2015	26	1
2016	10	1
2017	13	1
2018	8	1
2019	5	1
2020	10	1
<i>Jumlah/Total</i>	72	6

Catatan/Note: -

Sumber/Source: Sekretariat Dewan Kabupaten Lamandau/Regional House of Representative Secretariat of Lamandau Regency

Tabel 2.2.4 Jumlah Keputusan yang Dihasilkan oleh Dewan Perwakilan Rakyat Daerah menurut Jenis Keputusan di Kabupaten Lamandau, 2016-2020
Number of Decision that Produced by The Regional House of Representatives by Decision Type in Lamandau Regency, 2016-2020

Jenis Keputusan <i>Decision Type</i>	Tahun <i>Year</i>				
	2016	2017	2018	2019	2020
(1)	(2)	(3)	(4)	(5)	(6)
<i>Peraturan Daerah/Local Regulation</i>					
Keputusan DPRD <i>Regional House of Representatives Decision</i>	12	11	28	13	15
Keputusan Pimpinan DPRD <i>Leader of Regional House of Representatives Decision</i>	12	6	16	22	17

Catatan/Note: -

Sumber/Source: Sekretariat Dewan Kabupaten Lamandau/Regional House of Representative Secretariat of Lamandau Regency

GOVERNMENT

Tabel **2.2.5** Jumlah Rapat DPRD Kabupaten Lamandau Menurut Jenis Rapat, 2019-2020
Number of Lamandau's House of Representative Meeting by The Subject of Meeting, 2019-2020

	Jenis Rapat <i>Kinds of Meeting</i>	2019	2020
	(1)	(2)	(3)
1.	Rapat Paripurna/ <i>Plenary Meeting</i>	28	19
2.	Rapat Komisi I/ <i>First Committee Meetings</i>	3	10
3.	Rapat Komisi II/ <i>Second Committee Meetings</i>	3	10
4.	Rapat Komisi III/ <i>Third Committee Meetings</i>	3	10
5.	Rapat Faksi/ <i>Fraction Meetings</i>	5	5
6.	Rapat Panitia/ <i>Committee Meetings</i>	-	-
7.	Rapat Kerja/ <i>Work Meetings</i>	6	8
8.	Rapat Gabungan/ <i>Composite Meetings</i>	43	45
9.	Rapat Koordinasi Pimpinan/ <i>Leaders Coordination Meetings</i>	-	-
10.	Rapat Pimpinan Dewan/ <i>Council Leaders Meetings</i>	5	5
11.	Rapat Badan Kehormatan/ <i>Honor Committee Meetings</i>	8	3
	Jumlah/ <i>Total</i>	101	115

Catatan/*Note*: -

Sumber/*Source*: Sekretariat Dewan Kabupaten Lamandau/*Regional House of Representative Secretariat of Lamandau Regency*

2.3 SUMBER DAYA MANUSIA HUMAN RESOURCES

Tabel 2.3.1 Jumlah Pegawai Negeri Sipil Menurut Jabatan dan Jenis Kelamin di Kabupaten Lamandau, Desember 2019 dan Desember 2020
Number of Civil Servants by Occupation and Sex in Lamandau Regency, December 2019 and December 2020

Jabatan <i>Occupation</i>	2019		
	Laki-laki <i>Male</i>	Perempuan <i>Female</i>	Jumlah <i>Total</i>
(1)	(2)	(3)	(4)
Fungsional Tertentu/ <i>Specific Functional</i>	725	968	1 693
Fungsional Umum/Staf/ <i>General Functional</i>	333	220	553
Struktural/ <i>Structural</i>	361	174	535
Eselon VI/ <i>5th Echelon</i>	-	-	-
Eselon IV/ <i>4th Echelon</i>	228	129	357
Eselon III/ <i>3rd Echelon</i>	108	41	149
Eselon II/ <i>2nd Echelon</i>	25	4	29
Eselon I/ <i>1st Echelon</i>	-	-	-
Jumlah/ <i>Total</i>	1 419	1 362	2 781

GOVERNMENT

Lanjutan Tabel/*Continued Table* 2.3.1

Jabatan <i>Occupation</i>	2020		Jumlah <i>Total</i>
	Laki-laki <i>Male</i>	Perempuan <i>Female</i>	
(1)	(5)	(6)	(7)
Fungsional Tertentu/ <i>Specific Functional</i>	701	951	1652
Fungsional Umum/Staf/ <i>General Functional</i>	335	207	542
Struktural/ <i>Structural</i>	1036	1158	2194
Eselon VI/ <i>5th Echelon</i>	-	-	-
Eselon IV/ <i>4th Echelon</i>	228	139	367
Eselon III/ <i>3rd Echelon</i>	102	44	146
Eselon II/ <i>2nd Echelon</i>	25	5	30
Eselon I/ <i>1st Echelon</i>	-	-	-
Jumlah/ <i>Total</i>	1391	1346	2737

Catatan/*Note*: -

Sumber/*Source*: Badan Kepegawaian dan Pengembangan Sumber Daya Manusia Kabupaten Lamandau/*Regional Civil Service and Human Resource Development Agency of Lamandau Regency*

Tabel 2.3.2 Jumlah Pegawai Negeri Sipil Menurut Tingkat Pendidikan dan Jenis Kelamin di Kabupaten Lamandau, Desember 2019 dan Desember 2020
Number of Civil Servants by Educational Level and Sex in Lamandau Regency, December 2019 and December 2020

Pendidikan Terakhir <i>Educational Level</i>	2019		Jumlah <i>Total</i>
	Laki-laki <i>Male</i>	Perempuan <i>Female</i>	
(1)	(2)	(3)	(4)
Sampai dengan SD <i>Up to Primary School</i>	5	1	6
SMP/Sederajat <i>Lower Secondary Schools</i>	15	9	24
SMA/Sederajat <i>General/Vocational Upper Secondary Schools</i>	382	202	584
Diploma I <i>Diploma I</i>	-	3	3
Diploma II <i>Diploma II</i>	102	73	175
Diploma III/Sarjana Muda <i>Diploma III/Associate Degree</i>	154	293	447
Srata 1/Diploma IV/Sarjana <i>Bachelor Degree</i>	697	754	1451
Srata 2 <i>Master Degree</i>	63	27	90
Srata 3 <i>Doctorate Degree</i>	1	-	1
Jumlah/ <i>Total</i>	1 419	1 362	2 781

GOVERNMENT

Lanjutan Tabel/Continued Table 2.3.2

Pendidikan Terakhir <i>Educational Level</i>	2020		
	Laki-laki <i>Male</i>	Perempuan <i>Female</i>	Jumlah <i>Total</i>
(1)	(5)	(6)	(7)
Sampai dengan SD <i>Up to Primary School</i>	4	1	5
SMP/Sederajat <i>Lower Secondary Schools</i>	14	8	22
SMA/Sederajat <i>General/Vocational Upper Secondary Schools</i>	361	187	548
Diploma I <i>Diploma I</i>	1	6	7
Diploma II <i>Diploma II</i>	83	58	141
Diploma III/Sarjana Muda <i>Diploma III/Associate Degree</i>	154	285	439
Srata 1/Diploma IV/Sarjana <i>Bachelor Degree</i>	703	769	1 472
Srata 2 <i>Master Degree</i>	70	32	102
Srata 3 <i>Doctorate Degree</i>	1	0	1
Jumlah/Total	1 391	1 346	2 737

Catatan/Note: -

Sumber/Source: Badan Kepegawaian dan Pengembangan Sumber Daya Manusia Kabupaten Lamandau/Regional Civil Service and Human Resource Development Agency of Lamandau Regency



Tabel 2.3.3 Jumlah Pegawai Negeri Sipil Menurut Tingkat Kepangkatan dan Jenis Kelamin di Kabupaten Lamandau, Desember 2019 dan Desember 2020
Number of Civil Servants by Hierarchy and Sex in Lamandau Regency, December 2019 and December 2020

Pangkat/Golongan/Ruang <i>Hierarchy</i>	2019		
	Laki-laki <i>Male</i>	Perempuan <i>Female</i>	Jumlah <i>Total</i>
(1)	(2)	(3)	(4)
I/A (Juru Muda)	-	-	-
I/B (Juru Muda Tingkat I)	3	-	3
I/C (Juru)	3	1	4
I/D (Juru Tingkat I)	5	1	6
<i>Golongan I/Range I</i>	11	2	13
II/A (Pengatur Muda)	18	23	41
II/B (Pengatur Muda Tingkat I)	46	35	81
II/C (Pengatur)	84	122	206
II/D (Pengatur Tingkat I)	186	132	318
<i>Golongan II/Range II</i>	334	312	646
III/A (Penata Muda)	240	299	539
III/B (Penata Muda Tingkat I)	192	334	526
III/C (Penata)	207	131	338
III/D (Penata Tingkat I)	200	135	335
<i>Golongan III/Range III</i>	839	899	1738
IV/A (Pembina)	177	129	306
IV/B (Pembina Tingkat I)	37	18	55
IV/C (Pembina Utama Muda)	21	2	23
IV/D (Pembina Utama Madya)	-	-	-
IV/E (Pembina Utama)	-	-	-
<i>Golongan IV/Range IV</i>	235	149	384
<i>Jumlah/Total</i>	1419	1362	2781

GOVERNMENT

Lanjutan Tabel/*Continued Table 2.3.3*

Pangkat/Golongan/Ruang <i>Hierarchy</i>	2020		
	Laki-laki	Perempuan	Jumlah
	<i>Male</i>	<i>Female</i>	<i>Total</i>
(1)	(5)	(6)	(7)
I/A (Juru Muda)	-	-	-
I/B (Juru Muda Tingkat I)	3	-	3
I/C (Juru)	2	1	3
I/D (Juru Tingkat I)	5	-	5
Golongan I/ <i>Range I</i>	10	1	11
II/A (Pengatur Muda)	18	20	38
II/B (Pengatur Muda Tingkat I)	41	35	76
II/C (Pengatur)	73	106	179
II/D (Pengatur Tingkat I)	181	124	305
Golongan II/ <i>Range II</i>	313	285	598
III/A (Penata Muda)	237	283	520
III/B (Penata Muda Tingkat I)	199	345	544
III/C (Penata)	192	130	322
III/D (Penata Tingkat I)	213	148	361
Golongan III/ <i>Range III</i>	841	906	1 747
IV/A (Pembina)	176	131	307
IV/B (Pembina Tingkat I)	30	21	51
IV/C (Pembina Utama Muda)	21	2	23
IV/D (Pembina Utama Madya)	-	-	-
IV/E (Pembina Utama)	-	-	-
Golongan IV/ <i>Range IV</i>	227	154	381
Jumlah/ <i>Total</i>	1 391	1 346	2 737

Catatan/*Note:* -

Sumber/*Source:* Badan Kepegawaian dan Pengembangan Sumber Daya Manusia Kabupaten Lamandau/*Regional Civil Service and Human Resource Development Agency of Lamandau Regency*



Tabel 2.3.4 Jumlah Pegawai Negeri Sipil Menurut Dinas/Instansi Pemerintah dan Jenis Kelamin di Kabupaten Lamandau, Desember 2020
Number of Civil Servants by Institution/Office and Sex in Lamandau Regency, December 2020

	Dinas/Instansi Pemerintahan <i>Institution/Office</i>	Jenis Kelamin		Jumlah <i>Total</i>
		Sex		
		Laki-laki <i>Male</i>	Perempuan <i>Female</i>	
(1)	(2)	(3)	(4)	
1	Sekretariat Daerah	80	31	111
2	Sekretariat DPRD	13	9	22
3	Inspektorat	17	10	27
4	Dinas Pendidikan dan Kebudayaan <i>Fungsional Guru dan UPS/PLS</i>	35 541	12 643	47 1 184
6	Dinas Kesehatan <i>Fungsional Medis (Puskesmas/Pustu)</i>	20 118	35 213	55 331
8	Dinas Pertanian dan Perikanan	39	32	71
9	Dinas Pemberdayaan Masyarakat Desa	16	12	28
10	Dinas Pemuda dan Olahraga	21	4	25
11	Dinas Perpustakaan dan Arsip Daerah	12	11	23
12	Dinas Pariwisata	22	11	33
13	Dinas Kependudukan dan Catatan Sipil	12	12	24
14	Dinas Koperasi, Usaha Kecil dan Menengah, Perdagangan dan Perindustrian	18	13	31
15	Dinas Sosial	11	9	20
16	Dinas Tenaga Kerja dan Transmigrasi	17	6	23
17	Dinas Perhubungan	20	8	28
18	Dinas Komunikasi dan Informatika	15	10	25
19	Dinas Pekerjaan Umum dan Penataan Ruang	35	15	50
20	Dinas Lingkungan Hidup dan Kehutanan	14	13	27

GOVERNMENT

Lanjutan Tabel/*Continued Table* 2.3.4

	Dinas/Instansi Pemerintahan <i>Institution/Office</i>	Jenis Kelamin		Jumlah <i>Total</i>
		Sex		
		Laki-laki <i>Male</i>	Perempuan <i>Female</i>	
(1)	(2)	(3)	(4)	
21	Dinas Ketahanan Pangan	8	7	15
22	Dinas Penanaman Modal dan Pelayanan Terpadu Satu Pintu	15	11	26
23	Dinas Pemberdayaan Perempuan dan Perlindungan Anak, Pengendalian Penduduk dan Keluarga Berencana	9	17	26
24	Badan Keuangan Daerah	27	19	46
25	Badan Kesatuan Bangsa dan Politik	19	9	28
26	Badan Kepegawaian Dan Pengembangan Sumber Daya Manusia	11	12	23
27	Badan Perencanaan Pembangunan Daerah	16	8	24
28	Badan Penanggulangan Bencana Daerah	15	7	22
29	Satuan Polisi Pamong Praja dan Damkar	46	8	54
30	Rumah Sakit Umum Daerah	52	94	146
31	KPU	-	-	-
32	Kecamatan Bulik	14	10	24
33	Kecamatan Sematu Jaya	9	2	11
34	Kecamatan Mentohi Raya	9	1	10
35	Kecamatan Bulik Timur	8	5	13
36	Kecamatan Belantikan Raya	11	4	15
37	Kecamatan Delang	15	2	17
38	Kecamatan Lamandau	11	6	17
39	Kecamatan Batangkawa	8	-	8
40	Kelurahan Nanga Bulik	6	7	13
41	Kelurahan Kudangan	5	-	5
42	Kelurahan Tapin Bini	2	2	4
43	Sekertaris Desa	8	-	8
Jumlah/ <i>Total</i>		1 419	1 397	1 340

Catatan/*Note*: -

Sumber/*Source*: Badan Kepegawaian dan Pengembangan Sumber Daya Manusia Kabupaten Lamandau/*Regional Civil Service and Human Resource Development Agency of Lamandau Regency*



Tabel **2.3.5** Jumlah Polisi Menurut Kecamatan di Kabupaten Lamandau, 2017-2020
Table *Number of Police by Subdistrict Police Office in Lamandau Regency, 2017-2020*

	Kecamatan Subdistrict	2017	2018	2019	2020
	(1)	(2)	(3)	(4)	(5)
1	Bulik ¹	240	219	211	210
2	Sematu Jaya	4	4	4	4
3	Menthobi Raya	3	3	3	2
4	Bulik Timur	3	3	3	3
5	Lamandau	9	10	12	10
6	Belantikan Raya	3	3	2	2
7	Delang	9	11	12	10
8	Batangkawa	-	2	-	2
	<i>Jumlah/ Total</i>	273	255	248	243

Catatan/Note: ¹Jumlah polisi meliputi personel di Polres, Polsek, Polsubsek, dan Pospol/ *Number of police includes personnels in Subregional Police, Sector Police, Subsector Police, and Police Station*

Sumber/Source: POLRES Kabupaten Lamandau/ *Subregional Police of Lamandau Regency*

GOVERNMENT

Tabel **2.3.6** Jumlah Personil Polisi menurut Jenis Kelamin di Kabupaten Lamandau, Tahun 2017-2020
Table **2.3.6** Jumlah Personil Polisi menurut Jenis Kelamin di Kabupaten Lamandau, Tahun 2017-2020
Number of Police Personnel in Lamandau Regency, 2017-2020

Jenis Kelamin Sex	2017	2018	2019	2020
(1)	(2)	(3)	(4)	(5)
Laki-laki <i>Male</i>	260	242	241	235
Perempuan <i>Female</i>	13	13	7	8

Catatan/Note: -

Sumber/Source: POLRES Kabupaten Lamandau/ Subregional Police of Lamandau Regency

Tabel **2.3.7** Jumlah Jaksa menurut Jenis Kelamin di Kejaksaan Negeri Kabupaten Lamandau, Tahun 2017-2020
Number of Prosecutor by Sex in Regional Attorney in Lamandau Regency, 2017-2020

Jenis Kelamin Sex	2017	2018	2019	2020
(1)	(2)	(3)	(4)	(5)
Laki-Laki <i>Male</i>	10	10	7	6
Perempuan <i>Female</i>	-	-	-	-
Jumlah/ <i>Total</i>	11	7	8	6

Catatan/*Note*: -

Sumber/*Source*: Kejaksaan Negeri Kabupaten Lamandau/*Regional Attorney of Lamandau Regency*

GOVERNMENT

Tabel 2.3.8 Jumlah Petugas Pertahanan Sipil (Hansip) dan Perlindungan Masyarakat (Linmas) Menurut Kecamatan di Kabupaten Lamandau, 2020
Number of Civil Defense Officers (Hansip) and Community Protection (Linmas) by Subdistrict in Lamandau Regency, 2020

Kecamatan <i>Subdistrict</i>	Jenis Kelamin <i>Sex</i>		Jumlah <i>Total</i>
	Laki-laki <i>Male</i>	Perempuan <i>Female</i>	
(1)	(2)	(3)	(4)
1 Bulik	146	-	146
2 Sematu Jaya	108	-	108
3 Mentohi Raya	83	-	83
4 Bulik Timur	59	-	59
5 Lamandau	50	-	50
6 Belantikan Raya	38	-	38
7 Delang	39	-	39
8 Batangkawa	20	-	20
Kabupaten Lamandau	543	-	543

Catatan/Note: -

Sumber/Source: Satuan Polisi Pamong Praja Kabupaten Lamandau/Civil Service Police Unit of Lamandau Regency

2.4 KEUANGAN PEMERINTAH GOVERNMENT FINANCE

Tabel 2.4.1 Realisasi Pendapatan Pemerintah Kabupaten Lamandau Menurut Jenis Pendapatan (rupiah), 2017–2019
Actual Lamandau Regency Government Revenues by Kind of Revenues (rupiahs), 2017–2019

Jenis Pendapatan <i>Kind of Revenues</i>		2017	2018	2019	2020 ¹
(1)		(2)	(3)	(4)	(5)
1.	Pendapatan Asli Daerah (PAD)/ <i>Regional Revenue</i>	162 481 917 855,08	89 396 745 353,50	70.717.020.504,17	...
1.1	Pajak Daerah/ <i>Regional Tax</i>	118 770 578 665,95	60 948 829 028,22	16.482.779.325,00	...
1.2	Retribusi Daerah/ <i>Regional Retributions</i>	2 338 247 777,00	2 416 139 538,25	2.567.388.618,00	...
1.3	Hasil Perusahaan Milik Daerah dan Pengelolaan Kekayaan Daerah yang Dipisahkan/ <i>Regional-Owned Company Revenue and Separated Management of Regional Wealth</i>	6 505 428 815,00	7 365 733 831,00	7.522.480.780,00	...
1.4	Lain-lain PAD yang Sah/ <i>Other Regional Revenue</i>	34 867 662 597,13	18 666 042 956,03	44.144.371.781,17	...
2.	Dana Perimbangan/ <i>Balance Funds</i>	602 806 290 762,00	617 028 336 938,00	639.614.177.865,00	...
2.1	Bagi Hasil Pajak/ <i>Tax Sharing Revenue</i>	18 267 709 123,00	17 433 697 693,00	19.807.724.056,00	...
2.2	Bagi Hasil Bukan Pajak/Sumber Daya Alam/ <i>Non Tax Sharing Revenue/Natural Resources</i>	26 544 955 310,00	41 513 381 213,00	55.203.622.810,00	...
2.3	Dana Alokasi Umum/ <i>General Allocation Fund</i>	462 248 605 000,00	462 248 605 000,00	472.674.527.000,00	...
2.4	Dana Alokasi Khusus/ <i>Special Allocation Fund</i>	95 745 021 329,00	95 832 653 032,00	91.928.303.999,00	...

Catatan/Note: ¹Belum tersedia/ *Not available*

GOVERNMENT

Lanjutan Tabel/*Continued Table* 2.4.1

	Jenis Pendapatan <i>Kind of Revenues</i>	2017	2018	2019	2020 ¹
	(1)	(2)	(3)	(4)	(5)
3	Lain-lain Pendapatan yang Sah/ <i>Other Revenue</i>	135 083 525 157,38	132 014 111 963,73	70.717.020.504,17	...
3.1	Pendapatan Hibah/ <i>Grant</i>	-	-	16.426.441.031,55	...
3.2	Dana Darurat/ <i>Emergency Fund</i>	18 648 485 542,00	12 486 412 098,22	-	...
3.3	Dana Bagi Hasil Pajak dari Provinsi dan Pemerintah Daerah Lainnya/ <i>Tax Sharing Revenue from Provincial and Other Regional Governments</i>	-	-	27.096.960.131,70	...
3.4	Dana Penyesuaian dan Otonomi Daerah/ <i>Regional Adjustment and Autonomy Fund</i>	22 713 126 149,38	26 410 652 713,51	90 489 396 995,00	...
3.5	Bantuan Keuangan dari Provinsi atau Pemerintah Daerah Lainnya/ <i>Financial Assistance from Provincial or Other Regional Governments</i>	93 690 716 000,00	91 617 047 152,00	7 000 000 000,00	...
3.6	Lainnya/ <i>Others</i>	-	1 500 000 000,00	-	...
	Jumlah/ <i>Total</i>	864 429 127 362,15	838 439 194 255,23	851 595 506 027,42	...

Catatan/*Note:* ¹Belum tersedia/*Not available*

Sumber/*Source:* Badan Keuangan Daerah Kabupaten Lamandau/*Regional Finance Agency of Lamandau Regency*

Tabel **2.4.2** Realisasi Belanja Pemerintah Kabupaten Lamandau Menurut Jenis Belanja (rupiah), 2016–2019
Actual Lamandau Regency Government Expenditures by Kind of Expenditures (rupiahs), 2016–2019

	Jenis Belanja <i>Kind of Expenditures</i>	2017	2018	2019	2020 ¹
	(1)	(2)	(3)	(4)	(5)
1.	Belanja Tidak Langsung/ <i>Indirect Expenditure</i>	426 313 758 820,15	452 113 274 281,55	419 441 524 642,00	...
1.1	Belanja Pegawai/ <i>Personnel Expenditures</i>	248 815 125 565,60	259 215 817 629,00	270 625 666 328,00	...
1.2	Belanja Bunga/ <i>Interest Expenditures</i>	-	-	-	...
1.3	Belanja Subsidi/ <i>Subsidies Expenditures</i>	-	-	-	...
1.4	Belanja Hibah/ <i>Grant Expenditures</i>	41 367 365 369,00	64 812 344 404,00	12 524 536 240,00	...
1.5	Belanja Bantuan Sosial/ <i>Social Aid Expenditures</i>	1 238 631 000,00	1 246 545 000,00	1 417 350 000,00	...
1.6	Belanja Bagi Hasil kepada Provinsi/Kabupaten/Kota <i>Sharing Fund Expenditure to Provincial/Regency/Municipal</i>	11 690 891 075,00	5 223 461 959,00	1 087 212 147,00	...
1.7	Belanja Bantuan Keuangan kepada Provinsi/Kabupaten/Kota dan Pemerintah Desa <i>Financial Assistance Expenditure to Provincial/Regency/Municipal and Village Government</i>	123 201 745 810,55	121 615 105 289,55	133 703 809 781,00	...
1.8	Belanja Tidak Terduga/ <i>Unpredicted Expenditures</i>	-	-	82 950 146,00	...

Catatan/Note: ¹Belum tersedia/Not available

GOVERNMENT

Lanjutan Tabel/*Continued Table 2.4.2*

	Jenis Belanja <i>Kind of Expenditures</i>	2017	2018	2019	2020 ¹
	(1)	(2)	(3)	(4)	(5)
2.	Belanja Langsung/ <i>Direct Expenditures</i>	469 452 915 908,90	391 554 338 101,53	368 174 271 530,64	...
2.1	Belanja Pegawai/ <i>Personnel Expenditures</i>	58 346 939 983,00	55 866 468 768,16	53 747 107 964,35	...
2.2	Belanja Barang dan Jasa/ <i>Goods and Services Expenditures</i>	177 572 196 798,67	194 756 846 308,52	182 036 234 465,49	...
2.3	Belanja Modal/ <i>Capital expenditures</i>	233 533 779 127,23	140 931 023 024,85	132 390 929 100,80	...
	Jumlah/ <i>Total</i>	895 766 674 729,05	843 667 612 383,08	787 615 796 172,64	...

Catatan/*Note:* ¹Belum tersedia/*Not available*

Sumber/*Source:* Badan Keuangan Daerah Kabupaten Lamandau/*Regional Finance Agency of Lamandau Regency*

BAB 3

Chapter

**Kependudukan dan
Ketenagakerjaan**
Population and Employment

Angkatan kerja *Economycally active*



**1 233
Orang**

**Pengangguran Terbuka
Unemployment**

**Upah Minimum
Sektoral Perbulan
Monthly Sectoral Minimum**

RP 3.130.152



**Bekerja
Working**

**42 357
Orang**

PENJELASAN TEKNIS

TECHNICAL NOTES

1. Sumber utama data kependudukan adalah sensus penduduk yang dilaksanakan setiap sepuluh tahun sekali. Sensus penduduk telah dilaksanakan sebanyak tujuh kali sejak Indonesia merdeka, yaitu tahun 1961, 1971, 1980, 1990, 2000, 2010 dan 2020. Di dalam sensus penduduk, pencacahan dilakukan terhadap seluruh penduduk yang berdomisili di wilayah teritorial Indonesia termasuk warga negara asing kecuali anggota korps diplomatik negara sahabat beserta keluarganya. Metode pengumpulan data dalam sensus dilakukan dengan wawancara antara petugas sensus dengan responden dan juga melalui *e-census*. Pencatatan penduduk menggunakan konsep usual residence, yaitu konsep di mana penduduk biasa bertempat tinggal. Bagi penduduk yang bertempat tinggal tetap dicacah di mana mereka biasa tinggal, sedangkan untuk penduduk yang tidak bertempat tinggal tetap dicacah di tempat di mana mereka ditemukan petugas sensus pada malam 'Hari Sensus'. Termasuk penduduk yang tidak bertempat tinggal tetap adalah tuna wisma, awak kapal berbendera Indonesia, penghuni perahu/rumah apung, masyarakat terpencil/terasing, dan pengungsi. Bagi mereka yang
1. *The main source of demographic data is population census, which is conducted every ten years. Population Census has been conducted seven times since **Indonesia's independence**: 1961, 1971, 1980, 1990, 2000, 2010, and 2020. The population census enumerates all residents who domicile in the entire territory of Indonesia including foreign citizens except the diplomatic corps members and their families. The method of data collection in a population census involves interviewing respondents and conducting e-census. Enumeration of the population uses the concept of "usual residence", which is the concept of "places where people usually live". De jure was applied to the permanent residents, while de facto was applied to non-permanent residents. The permanent residents were enumerated in place where they normally live, the non-permanent residents were enumerated where they were found by the enumerators, on the night of 'Census Date'. The non permanent residents include homeless people, ship crew, boat people, remote area community, and internally displaced persons. Those who had permanent residence and had been travelling away from their home for six months or more were not enumerated in their permanent place, but in the place where they were during the census. For*

mempunyai tempat tinggal tetap dan sedang bepergian ke luar wilayah lebih dari enam bulan, tidak dicacah di tempat tinggalnya, tetapi dicacah di tempat tujuannya. Untuk tahun yang tidak dilaksanakan sensus penduduk, data kependudukan diperoleh dari hasil proyeksi penduduk. Proyeksi penduduk merupakan suatu perhitungan ilmiah yang didasarkan pada asumsi dari komponen-komponen perubahan penduduk, yaitu kelahiran, kematian, dan migrasi. Proyeksi penduduk Indonesia 2010–2035 menggunakan data dasar penduduk hasil SP2010.

the periods where the population census is not conducted, population projection is done to estimate population during those years. The population projection is an estimate based on the demographic components, such as birth, death, and migration. Indonesia's 2010–2035 population projection used the 2010 Population Census as the base population.

2. Penduduk Indonesia adalah semua orang yang berdomicili di wilayah teritorial Indonesia selama 1 tahun atau lebih atau mereka yang berdomicili kurang dari 1 tahun tetapi bertujuan menetap.
 3. Laju pertumbuhan penduduk adalah angka yang menunjukkan persentase penambahan penduduk dalam jangka waktu tertentu.
 4. Kepadatan penduduk adalah rasio banyaknya penduduk per kilometer persegi.
2. *The population of Indonesia are all residents of the entire territory of Indonesia who have stayed for one year or longer, and those who intended to stay more than one year even though their length of stay is less than one year.*
 3. *The growth rate of population is the number that show percentage of population growth within a specified period.*
 4. *Population density is ratio of population per square kilometer.*

KEPENDUDUKAN DAN KETENAGAKERJAAN

5. Rasio jenis kelamin adalah perbandingan antara penduduk laki-laki dan penduduk perempuan pada suatu wilayah dan waktu tertentu. Biasanya dinyatakan dengan banyaknya penduduk laki-laki untuk 100 penduduk perempuan.
 6. Distribusi penduduk adalah pola persebaran penduduk di suatu wilayah, baik berdasarkan batas-batas geografis maupun berdasarkan batas-batas administrasi pemerintahan.
 7. Komposisi penduduk adalah pola persebaran penduduk menurut karakteristiknya, contoh: penduduk menurut kelompok umur, penduduk menurut jenis kelamin.
 8. Sumber utama data ketenagakerjaan adalah Survei Angkatan Kerja Nasional (Sakernas). Survei ini khusus dirancang untuk mengumpulkan informasi/data ketenagakerjaan.
 9. Penduduk usia kerja adalah penduduk yang berumur 15 tahun ke atas.
 10. Angkatan kerja adalah penduduk usia kerja (15 tahun ke atas) yang bekerja, punya pekerjaan namun sementara tidak bekerja, dan pengangguran.
5. *Sex ratio is the ratio of males population to females population in a given area and time, usually expressed as the number of males for every 100 females.*
 6. *Population distribution is the pattern of population distribution in an area, either by geographic boundaries or by government administrative boundaries.*
 7. *Population composition is the pattern of population distribution by its characteristics, example: population by age group, population by sex.*
 8. *The main source of employment data is National Labour Force Survey (Sakernas). This survey is specifically designed to collect information on labour force statistics.*
 9. *Working age population is persons of 15 years and over.*
 10. *Labor force or economically active are persons of 15 years and over, who in the previous week were working, temporarily absent from work but having jobs, and unemployment.*

POPULATION AND EMPLOYMENT

11. Bekerja adalah kegiatan ekonomi yang dilakukan oleh seseorang dengan maksud memperoleh atau membantu memperoleh pendapatan atau keuntungan dan lamanya bekerja paling sedikit 1 jam secara terus menerus dalam seminggu yang lalu (termasuk pekerja keluarga tanpa upah yang membantu dalam suatu usaha/kegiatan ekonomi).
 12. Jumlah jam kerja seluruhnya adalah jumlah jam kerja yang digunakan untuk bekerja (tidak termasuk jam kerja istirahat resmi dan jam kerja yang digunakan untuk hal-hal di luar pekerjaan).
 13. Lapangan Usaha adalah bidang kegiatan dari pekerjaan/tempat bekerja dimana seseorang bekerja. Klasifikasi lapangan usaha mengikuti Klasifikasi Baku Lapangan Usaha Indonesia (KBLI) dalam 1 digit.
 14. Status pekerjaan adalah kedudukan seseorang dalam unit usaha/kegiatan dalam melakukan pekerjaan.
 15. Berusaha sendiri tanpa dibantu orang lain adalah bekerja atau berusaha dengan menanggung risiko secara ekonomis, yaitu dengan tidak kembalinya ongkos produksi yang telah dikeluarkan
11. *Working is economic activity conducted by a person and intended to earn income by doing work or helping to do work at least one hour continuously during the reference week (including unpaid family worker/s for any economic activity).*
 12. *The total work hours is the number of hours used to work (excluding official rest hours and hours used for non-work).*
 13. *Industry field of a person's activity or establishment. The classification of industries follows the Indonesia Standard Industrial Classification (KBLI) in one digit.*
 14. *Employment status is the position of a person in a business unit/activity in carrying out work.*
 15. *Own-account worker is to work at own risk economically, that is by not returning the production costs incurred in the framework of the business, and without assisted by paid or unpaid*

KEPENDUDUKAN DAN KETENAGAKERJAAN

- dalam rangka usahanya tersebut, serta tidak menggunakan pekerja dibayar maupun pekerja tak dibayar, termasuk yang sifat pekerjaannya memerlukan teknologi atau keahlian khusus.
- worker, including technical job or skill job.*
16. Berusaha dibantu buruh tidak tetap/buruh tidak dibayar adalah bekerja atau berusaha atas risiko sendiri, dan menggunakan buruh/pekerja tak dibayar dan atau buruh/pekerja tidak tetap.
16. *Self-employed assisted by a temporary worker/Unpaid worker is a person who works or doing business at their own risk, and assisted by temporary worker or unpaid worker.*
17. Berusaha dibantu buruh tetap/buruh dibayar adalah berusaha atas risiko sendiri dan mempekerjakan paling sedikit satu orang buruh/pekerja tetap yang dibayar.
17. *Employer assisted by a permanent worker/paid worker is a person who works or doing business at his/her own risk and assisted by at least one permanent worker/paid worker.*
18. Buruh/karyawan/pegawai adalah seseorang yang bekerja pada orang lain atau instansi/kantor/perusahaan secara tetap dengan menerima upah/gaji baik berupa uang maupun barang. Buruh yang tidak mempunyai majikan tetap, tidak digolongkan sebagai buruh/karyawan, tetapi sebagai pekerja bebas. Seseorang dianggap memiliki majikan tetap jika memiliki 1 (satu) majikan (orang/rumah tangga) yang sama dalam sebulan terakhir, khusus pada sektor bangunan batasannya tiga bulan.
18. *Employee is a person who works for another person or institution/office/company permanently by receiving wages/salaries in the form of money or goods. Workers who do not have permanent employers are not classified as workers/employees, but as casual workers. A person is considered to have a permanent employer if she/he has 1 (one) employer (person / household) in the same month, specifically in the building sector, the limit is three months.*

POPULATION AND EMPLOYMENT

19. Pekerja bebas adalah seseorang yang bekerja pada orang lain/majikan/institusi yang tidak tetap (lebih dari 1 majikan dalam sebulan terakhir) di usaha pertanian baik berupa usaha rumah tangga maupun bukan usaha rumah tangga, ataupun di nonpertanian atas dasar balas jasa dengan menerima upah atau imbalan baik berupa uang maupun barang, dan baik dengan sistem pembayaran harian maupun borongan.
19. *Casual Worker is someone who works for another person/employer/institution not permanently (more than 1 employer in the past month) in agricultural business in the form of a domestic business or non-household business, or in non-agriculture on the basis of compensation by receiving wages or rewards in the form of money or goods, and both with a daily and wholesale payment system.*
20. Pekerja tak dibayar adalah seseorang yang bekerja membantu usaha untuk memperoleh penghasilan/keuntungan yang dilakukan oleh salah seorang anggota rumah tangga atau bukan anggota rumah tangga tanpa mendapat upah/gaji baik berupa uang maupun barang.
20. *Unpaid worker is someone who works to help businesses to earn income/profits made by one of the household members or non-household members without getting salary in the form of money or goods.*
21. Angkatan Kerja adalah penduduk usia kerja (15 tahun dan lebih) yang bekerja, atau memiliki pekerjaan namun sementara tidak bekerja dan pengangguran.
21. *Labor Force is the working age population (15 years and over) who work, or have a job but temporarily not work.*
22. Pengangguran adalah seseorang yang ingin bekerja dan memiliki kemampuan bekerja tetapi tidak bisa mendapatkan pekerjaan
22. *Unemployment is someone who wants to work and has the ability to work but cannot get a job*
23. Tingkat Pengangguran Terbuka (TPT) adalah persentase jumlah pengangguran terhadap jumlah
23. *Unemployment Rate (TPT) is the percentage of total unemployment to the total labor force. Indicates the large*

KEPENDUDUKAN DAN KETENAGAKERJAAN

- angkatan kerja. Mengindikasikan besarnya persentase angkatan kerja yang termasuk dalam pengangguran.
24. Tingkat Partisipasi Angkatan Kerja (TPAK) Persentase penduduk usia 15 tahun keatas yang merupakan angkatan kerja. Angka ini mengindikasikan besarnya persentase penduduk usia kerja yang aktif secara ekonomi disuatu negara/wilayah.
25. Upah adalah hak pekerja/buruh yang diterima dan dinyatakan dalam bentuk uang sebagai imbalan dari pengusaha atau pemberi kerja kepada pekerja/buruh yang ditetapkan dan dibayarkan menurut suatu perjanjian kerja, kesepakatan, atau peraturan perundang-undangan, termasuk tunjangan bagi pekerja/buruh dan keluarganya atas suatu pekerjaan dan/atau jasa yang telah atau akan dilakukan.
- percentage of the workforce included in unemployment.*
24. *Labor Force Participation Rate (TPAK) Percentage of population aged 15 years and over who constitutes the labor force. This figure indicates the percentage of the working age population that is economically active in a country/region.*
25. *Wages are workers/laborers' rights received and expressed in money as compensation from employers or employers to workers/laborers who are determined and paid according to a work agreement, agreement, or legislation, including benefits for workers/laborers and his family for a job and/or service that has been or will be done.*

ULASAN

DESCRIPTION

Data jumlah berdasarkan hasil Sensus Penduduk 2020 yang dihitung oleh BPS. Jumlah penduduk Kabupaten Lamandau adalah sebesar 97.611 orang.

The total population presented are based on the 2020 Population Census counted by Statistics of Indonesia. Total number of populations of Lamandau Regency is 97,611 people.

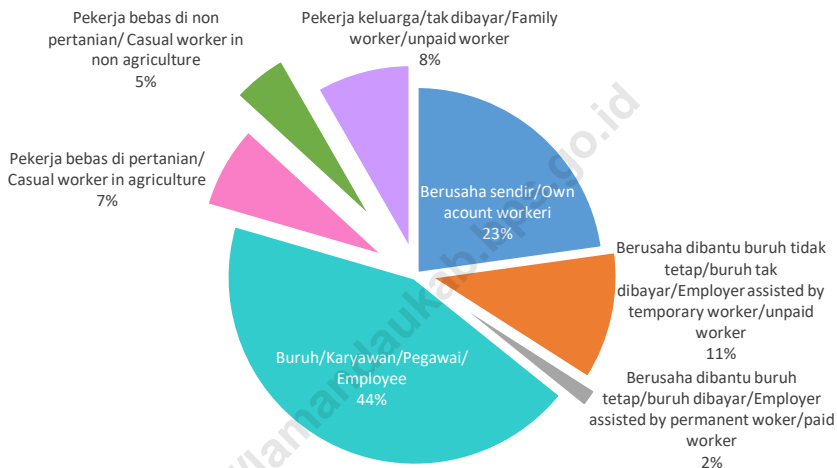
Jumlah penduduk terbesar terdapat di Kecamatan Bulik, yaitu sebesar 38.041 orang (38,97%). Akan tetapi, kepadatan penduduk terbesar terdapat di Kecamatan Sematu Jaya, yaitu sebesar 149 penduduk per km².

The highest total population is in Bulik Subdistrict with 38,041 people (38.97%). However, the highest population density is in Sematu Jaya Subdistrict with 149 population per sq.km.

Survei Angkatan Kerja Nasional Agustus 2020 menggambarkan keadaan ketenagakerjaan di Kabupaten Lamandau dengan adanya kenaikan tingkat pengangguran dari 2,34% di tahun 2019 menjadi 2,83% di tahun 2020. TPAK juga mengalami kenaikan dari 68,65% di tahun 2019 menjadi 70,50% di tahun 2020, yang menunjukkan terdapat kenaikan proporsi angkatan kerja di Kabupaten Lamandau. Hal ini sangat dipengaruhi oleh adanya pandemi Covid-19 selama tahun 2020.

*August 2020 National Labor Force Survey shows the employment condition in Lamandau Regency with increasement of unemployment rate from 2.34% in 2019 to 2,83% in 2020. The Labor Force Participation Level/TPAK also increased from 68.65% in 2019 to 70,50% in 2020 which shows **there's** increasing in the proportion of labor force in Lamandau Regency. These things are affected by Covid-19 pandemic during the year of 2020.*

Gambar 3.1 Penduduk Berumur 15 Tahun Ke Atas yang Bekerja Selama Seminggu yang Lalu Menurut Status Pekerjaan Utama dan Jenis Kelamin di Kabupaten Lamandau, 2020
Population 15 Years of Age and Over Who Worked During the Previous week by Main Employment Status and Sex in Lamandau Regency, 2020



Sumber/Source: BPS, Survei Angkatan Kerja Nasional (Sakernas)/BPS-Statistics Indonesia, National Labor Force Survey (Sakernas)

3.1 PENDUDUK POPULATION

Tabel 3.1.1 Penduduk, Laju Pertumbuhan Penduduk per Tahun, Distribusi Persentase Penduduk, Rasio Jenis Kelamin Penduduk, dan Kepadatan Penduduk Menurut Kecamatan di Kabupaten Lamandau, 2020
Population, Annual Population Growth Rate, Percentage Distribution of Population, Population Density, and Population Sex Ratio by Subdistrict in Lamandau Regency, 2020

	Kecamatan <i>Subdistrict</i>	Penduduk (ribu jiwa) <i>Population (thousand persons)</i>	Laju Pertumbuhan Penduduk 2010-2020 <i>Population Growth Rate 2010-2020</i>
	(1)	(2)	(3)
1	Bulik	38,04	...
2	Sematu Jaya	12,92	...
3	Menthobi Raya	11,86	...
4	Bulik Timur	9,38	...
5	Lamandau	9,37	...
6	Belantikan Raya	7,58	...
7	Delang	5,76	...
8	Batangkawa	2,70	...
Kabupaten Lamandau		97,61	4,3

POPULATION AND EMPLOYMENT

Lanjutan Tabel/*Continued Table* 3.1.1

	Kecamatan <i>Subdistrict</i>	Persentase Penduduk <i>Percentage of Total Population</i>	Rasio Jenis Kelamin <i>Sex Ratio</i>	Kepadatan Penduduk per km ² <i>Population Density per sq.km</i>
	(1)	(4)	(5)	(6)
1	Bulik	38,97	113,7	57,16
2	Sematu Jaya	13,24	111,0	148,76
3	Menthobi Raya	12,15	113,8	19,11
4	Bulik Timur	9,60	117,7	8,72
5	Lamandau	9,60	120,1	7,03
6	Belantikan Raya	7,76	123,7	6,00
7	Delang	5,90	109,5	8,41
8	Batangkawa	2,77	108,6	3,94
	Kabupaten Lamandau	100,00	114,68	15,22

Catatan/*Note:* -

Sumber/*Source:* BPS, Sensus Penduduk (SP) 2020 / *BPS-Statistics Indonesia, 2020 Population Census*

KEPENDUDUKAN DAN KETENAGAKERJAAN

Tabel 3.1.2 Jumlah Penduduk Menurut Kelompok Umur dan Jenis Kelamin (ribu jiwa) di Kabupaten Lamandau, 2020
Population by Age Group and Sex (thousand persons) in Lamandau Regency, 2020

Kelompok Umur <i>Age Group</i>	Jenis Kelamin <i>Sex</i>		Jenis Kelamin <i>Sex</i>
	Laki-laki <i>Male</i>	Laki-laki <i>Male</i>	
(1)	(2)	(3)	(4)
0-4	4,45	4,29	8,74
5-9	4,08	3,92	8,00
10-14	3,85	3,56	7,42
15-19	3,81	3,69	7,50
20-24	4,74	4,04	8,78
25-29	4,99	4,27	9,26
30-34	5,06	4,34	9,40
35-39	4,82	4,13	8,95
40-44	4,33	3,62	7,95
45-49	3,44	2,81	6,25
50-54	2,73	2,17	4,90
55-59	2,09	1,62	3,71
60-64	1,44	1,16	2,59
65-69	1,00	0,82	1,82
70-74	0,67	0,51	1,18
75+	0,64	0,53	1,17
Kabupaten Lamandau	52,14	45,47	97,61

Catatan/Note: -

Sumber/Source: BPS, Sensus Penduduk (SP) 2020 / BPS-Statistics Indonesia, 2020 Population Census



POPULATION AND EMPLOYMENT

Tabel **3.1.3** Jumlah KTP, KK dan Migrasi Menurut Kecamatan di Kabupaten Lamandau, 2020
Table **3.1.3** *Number of Residence Identity Card, Family Card and Migration in Lamandau Regency, 2020*

	Kecamatan <i>Subdistrict</i>	KTP <i>Residence ID</i>	KK <i>Family Card</i>	Pindah Datang <i>In Migration</i>	Pindah Keluar <i>Out Migration</i>
	(1)	(2)	(3)	(4)	(5)
1	Bulik	4 290	3 324	1 490	1 092
2	Sematu Jaya	1 255	1 122	301	276
3	Menthobi Raya	1 182	905	327	193
4	Bulik Timur	803	654	237	107
5	Lamandau	1 048	860	359	195
6	Belantikan Raya	873	778	539	138
7	Delang	429	280	31	23
8	Batangkawa	267	208	24	0
	Kabupaten Lamandau	10 147	8 131	3 308	2 024

Catatan/Note: -

Sumber/Source: Dinas Kependudukan dan Catatan Sipil Kabupaten Lamandau/Population and Civil Registration Office of Lamandau Regency

KEPENDUDUKAN DAN KETENAGAKERJAAN

Tabel 3.1.4 Jumlah Akta Kelahiran yang Dikeluarkan Menurut Kecamatan di Kabupaten Lamandau, 2017-2020
Number of Birth Certificate by Sub District in Lamandau Regency, 2017-2020

Kecamatan Subdistrict		2017	2018	2019	2020
(1)	(2)	(3)	(4)	(5)	
1	Bulik	1 044	1 075	1 041	994
2	Sematu Jaya	339	432	328	319
3	Menthobi Raya	515	281	457	266
4	Bulik Timur	187	238	206	185
5	Lamandau	162	147	219	218
6	Belantikan Raya	180	154	148	168
7	Delang	125	145	194	111
8	Batangkawa	42	60	104	63
Kabupaten Lamandau		2 594	2 532	2 697	2 324

Catatan/Note: -

Sumber/Source: Dinas Kependudukan dan Catatan Sipil Kabupaten Lamandau/Population and Civil Registration Office of Lamandau Regency

POPULATION AND EMPLOYMENT

Tabel **3.1.5** Jumlah Akta Kematian yang Dikeluarkan Menurut Kecamatan di Kabupaten Lamandau Sampai Tahun 2020
Number of Death Certificate by Subdistrict in Lamandau Regency Until 2020

	Kecamatan <i>Subdistrict</i>	Akta Kematian <i>Death Certificate</i>		Jumlah <i>Total</i>
		Laki-laki <i>Male</i>	Perempuan <i>Female</i>	
	(1)	(2)	(3)	(4)
1	Bulik	515	322	837
2	Sematu Jaya	202	119	321
3	Menthobi Raya	150	94	244
4	Bulik Timur	141	90	231
5	Lamandau	138	91	229
6	Belantikan Raya	111	73	184
7	Delang	76	47	123
8	Batangkawa	37	23	60
	Kabupaten Lamandau	1 370	859	2 229

Catatan/*Note:* Akta kematian yang dikeluarkan sejak tahun 2011

Sumber/*Source:* Dinas Kependudukan dan Catatan Sipil Kabupaten Lamandau/*Population and Civil Registration Office of Lamandau Regency*

3.2 KETENAGAKERJAAN EMPLOYMENT

Tabel 3.2.1 Penduduk Berumur 15 Tahun Keatas Menurut Jenis Kegiatan Selama Seminggu yang Lalu dan Jenis Kelamin di Kabupaten Lamandau, 2020
Population Aged 15 Years and Over by Type of Activity During the Previous Week and Sex in Lamandau Regency, 2020

Kegiatan Utama <i>Main Activity</i>	Jenis Kelamin <i>Sex</i>		Jumlah <i>Total</i>
	Laki-laki <i>Male</i>	Perempuan <i>Female</i>	
(1)	(2)	(3)	(4)
Angkatan Kerja/ <i>Economically Active</i>	29 052	14 538	43 590
1. Bekerja/ <i>Working</i>	28 683	13 674	42 357
2. Pengangguran Terbuka/ <i>Unemployment</i>	369	864	1 233
Bukan Angkatan Kerja/ <i>Economically Inactive</i>	4 177	14 067	18 244
1. Sekolah/ <i>Attending School</i>	1 950	2 278	4 228
2. Mengurus Rumah Tangga/ <i>Housekeeping</i>	582	11 367	11 949
3. Lainnya/ <i>Others</i>	1 645	422	2 067
Jumlah/ <i>Total</i>	33 229	28 605	61 834
Tingkat Partisipasi Angkatan Kerja (TPAK) <i>Economically Active Participation Rate</i>	87,43	50,82	70,50
Tingkat Pengangguran Terbuka (TPT) <i>Unemployment Rate</i>	1,27	5,94	2,83

Catatan/Note: -

Sumber/Source: BPS, Survei Angkatan Kerja Nasional (Sakernas)/BPS-Statistics Indonesia, National Labor Force Survey (Sakernas)

POPULATION AND EMPLOYMENT

Tabel **3.2.2** Penduduk Berumur 15 Tahun Ke Atas Menurut Pendidikan Tertinggi yang Ditamatkan dan Jenis Kegiatan Selama Seminggu yang Lalu di Kabupaten Lamandau, 2020
Population 15 Years of Age and Over by Educational Attainment and Type of Activity During the Previous Week in Lamandau Regency, 2020

Pendidikan Tertinggi yang Ditamatkan <i>Educational Attainment</i>	Angkatan Kerja <i>Economically Active</i>			Persentase Bekerja terhadap Angkatan Kerja <i>Percentage of Working to Economically Active</i>
	Bekerja <i>Working</i>	Pengangguran Terbuka ¹ <i>Unemployment¹</i>	Jumlah Angkatan Kerja <i>Total of Economically Active</i>	
(1)	(2)	(3)	(4)	(5)
Sekolah Dasar ke bawah <i>Primary School and below</i>	20 277	610	20 887	46,52
Sekolah Menengah Pertama <i>Lower Secondary Schools</i>	9 541	125	9 666	21,89
Sekolah Menengah Atas <i>Upper Secondary Schools</i>	8 155	454	8 609	18,71
Perguruan Tinggi <i>University</i>	4 384	44	4 428	10,06
Jumlah/ <i>Total</i>	42 357	1 233	43 590	97,17

Catatan/*Note:* -

Sumber/*Source:* BPS, Survei Angkatan Kerja Nasional (Sakernas)/BPS-Statistics Indonesia, National Labor Force Survey (Sakernas)

KEPENDUDUKAN DAN KETENAGAKERJAAN

Lanjutan Tabel/*Continued Table* 3.2.2

Pendidikan Tertinggi yang Ditamatkan <i>Educational Attainment</i>	Bukan Angkatan Kerja <i>Not Economically Active</i>	Jumlah <i>Total</i>	Persentase Angkatan Kerja terhadap Penduduk Usia Kerja <i>Percentage of Economically Active to Working Age Population</i>
(1)	(6)	(7)	(8)
Sekolah Dasar ke bawah <i>Primary School and below</i>	9 270	30 157	33,78
Sekolah Menengah Pertama <i>Lower Secondary Schools</i>	5 911	15 577	15,63
Sekolah Menengah Atas <i>Upper Secondary Schools</i>	2 817	11 426	13,92
Perguruan Tinggi <i>University</i>	246	4 674	7,16
Jumlah/ <i>Total</i>	18 244	61 834	70,50

Catatan/*Note*: ¹ 1. Mencari Pekerjaan/*Looking for work*
 2. Mempersiapkan usaha/*Establishing a new business/firm*
 3. Merasa tidak mungkin mendapat pekerjaan/*Hopeless of Job*
 4. Sudah punya pekerjaan tapi belum mulai bekerja/*Have a job in future start*

Sumber/*Source*: BPS, Survei Angkatan Kerja Nasional (Sakernas)/*BPS-Statistics Indonesia, National Labor Force Survey (Sakernas)*

POPULATION AND EMPLOYMENT

Tabel **3.2.3** Penduduk Berumur 15 Tahun Ke Atas yang Bekerja Selama Seminggu yang Lalu Menurut Status Pekerjaan Utama dan Jenis Kelamin di Kabupaten Lamandau, 2020
Population 15 Years of Age and Over Who Worked During the Previous week by Main Employment Status and Sex in Lamandau Regency, 2020

Status Pekerjaan Utama <i>Main Employment Status</i>	Laki-laki <i>Male</i>	Perempuan <i>Female</i>	Jumlah <i>Total</i>
(1)	(2)	(3)	(4)
Berusaha sendiri <i>Own account worker</i>	7 158	2 497	9 655
Berusaha dibantu buruh tidak tetap/buruh tak dibayar <i>Employer assisted by temporary worker/unpaid worker</i>	3 161	1 606	4 767
Berusaha dibantu buruh tetap/buruh dibayar <i>Employer assisted by permanent worker/paid worker</i>	732	-	732
Buruh/Karyawan/Pegawai <i>Employee</i>	12 206	6 317	18 523
Pekerja bebas di pertanian <i>Casual worker in agriculture</i>	2 634	465	3 099
Pekerja bebas di non pertanian <i>Casual worker in nonagriculture</i>	1 976	92	2 068
Pekerja keluarga/tak dibayar <i>Family worker/unpaid worker</i>	816	2 697	3 513
Jumlah/Total	28 683	13 674	42 357

Catatan/Note: -

Sumber/Source: BPS, Survei Angkatan Kerja Nasional (Sakernas)/BPS-Statistics Indonesia, National Labor Force Survey (Sakernas)

KEPENDUDUKAN DAN KETENAGAKERJAAN

Tabel 3.2.4 Penduduk Berumur 15 Tahun Ke Atas yang Bekerja Selama Seminggu yang Lalu Menurut Kelompok Umur dan Jenis Kelamin di Kabupaten Lamandau, 2020
Population 15 Years of Age and Over Who Worked During the Previous week by Age Group and Sex in Lamandau Regency, 2020

Kelompok Umur <i>Age Group</i>	Laki-laki <i>Male</i>	Perempuan <i>Female</i>	Jumlah <i>Total</i>
(1)	(2)	(3)	(4)
15-19	679	431	1 110
20-24	2 801	1 092	3 893
25-29	3 662	1 547	5 209
30-34	3 481	2 026	5 507
35-39	3 216	1 767	4 983
40-44	3 533	1 642	5 175
45-49	3 292	1 846	5 138
50-54	2 890	1 417	4 307
55-59	2 364	964	3 328
60+	2 765	942	3 707
<i>Jumlah/ Total</i>	28 683	13 674	42 357

Catatan/Note: -

Sumber/Source: BPS, Survei Angkatan Kerja Nasional (Sakernas)/BPS-Statistics Indonesia, National Labor Force Survey (Sakernas)

POPULATION AND EMPLOYMENT

Tabel **3.2.5** Penduduk Berumur 15 Tahun Ke Atas yang Bekerja Selama Seminggu yang Lalu Menurut Jumlah Jam Kerja pada Pekerjaan Utama dan Jenis Kelamin di Kabupaten Lamandau, 2020
Population 15 Years of Age and Over Who Worked During the Previous week by Working Hours on Main Industry and Sex in Lamandau Regency, 2020

Jumlah Jam Kerja Utama (Jam) <i>Primary Working Hours (hours)</i>	Laki-laki <i>Male</i>	Perempuan <i>Female</i>	Jumlah <i>Total</i>
(1)	(2)	(3)	(4)
0 ¹	985	345	1 330
1-7	1 090	720	1 810
8-14	1 918	1 058	2 976
15-24	4 377	1 676	6 053
25-34	3 840	2 720	6 560
35+	16 473	7 155	23 628
Jumlah/ <i>Total</i>	28 683	13 674	42 357

Catatan/ *Note*: ¹Sementara tidak bekerja/ *Temporarily out of work*

Sumber/ *Source*: BPS, Survei Angkatan Kerja Nasional (Sakernas)/ *BPS-Statistics Indonesia, National Labor Force Survey (Sakernas)*

KEPENDUDUKAN DAN KETENAGAKERJAAN

Tabel 3.2.6 Penduduk Berumur 15 Tahun Ke Atas yang Bekerja Selama Seminggu yang Lalu Menurut Jumlah Jam Kerja Seluruhnya dan Jenis Kelamin di Kabupaten Lamandau, 2020
Population 15 Years of Age and Over Who Worked During the Previous week by Total Working Hours and Sex in Lamandau Regency, 2020

Jumlah Jam Kerja Seluruhnya (Jam) <i>Total Working Hours (hours)</i>	Laki-laki <i>Male</i>	Perempuan <i>Female</i>	Jumlah <i>Total</i>
(1)	(2)	(3)	(4)
0 ¹	985	345	1 330
1-7	938	620	1 558
8-14	1 606	934	2 540
15-24	3 728	1 696	5 424
25-34	3 939	2 593	6 532
35+	17 487	7 486	24 973
Jumlah/ <i>Total</i>	28 683	13 674	42 357

Catatan/ *Note*: ¹Sementara tidak bekerja/ *Temporarily out of work*

Sumber/ *Source*: BPS, Survei Angkatan Kerja Nasional (Sakernas)/ *BPS-Statistics Indonesia, National Labor Force Survey (Sakernas)*

POPULATION AND EMPLOYMENT

Tabel **3.2.7** Upah Minimum Sektoral Kabupaten (Rupiah) per Bulan di Kabupaten Lamandau, 2020
Monthly Sectoral Minimum Regency Wages (Rupiahs) in Lamandau Regency, 2020

Sektor <i>Sectoral</i>	Upah Minimum Regional <i>Minimum Regional Wages</i>
(1)	(2)
I. Sektor Pertanian, Peternakan, Kehutanan, Perburuan, dan Perikanan	-
(12) Perkebunan dan Hutan Tanaman Industri (HTI) (15200) Penebangan Kayu (<i>Logging</i>)	-
II. Sektor Industri Pengolahan	-
III. Sektor Bangunan	-
IV. Sektor Pertambangan dan Penggalian	-
V. Sektor Jasa	-
VI. Sektor Listrik, Gas, dan Air	-
Kabupaten Lamandau	3 130 152

Catatan/*Note:* -

Sumber/*Source:* Dinas Tenaga Kerja dan Transmigrasi Kabupaten Lamandau/*Manpower and Transmigration Office of Lamandau Regency*

BAB 4

Chapter

Sosial dan Kesejahteraan Rakyat

Social and Welfare



SMA/SMK/MA

23



SMP/MTS

46



SD/MI

116



TK/RA

104



PENJELASAN TEKNIS

TECHNICAL NOTES

1. Tidak/belum pernah sekolah adalah mereka yang tidak pernah atau belum pernah terdaftar dan tidak pernah atau belum pernah aktif mengikuti pendidikan di suatu jenjang pendidikan formal. Termasuk juga yang tamat/belum tamat taman kanak-kanak tetapi tidak melanjutkan ke sekolah dasar.
 2. Masih bersekolah adalah mereka yang terdaftar dan aktif mengikuti pendidikan formal dan nonformal (Paket A, B, atau C), baik pendidikan dasar, menengah maupun pendidikan tinggi. Bagi mahasiswa yang sedang cuti dianggap masih bersekolah.
 3. Tidak bersekolah lagi adalah mereka yang pernah terdaftar dan aktif mengikuti pendidikan di suatu jenjang pendidikan formal dan nonformal (Paket A, B, atau C), tetapi pada saat pencacahan tidak lagi terdaftar dan tidak aktif mengikuti pendidikan.
 4. Tamat sekolah adalah menyelesaikan pelajaran yang ditandai dengan lulus ujian akhir pada kelas atau tingkat terakhir suatu jenjang pendidikan di sekolah negeri maupun swasta dengan mendapatkan tanda tamat belajar/ijazah. Seseorang yang
1. *Not/never attending school is someone who has never attended or never been registered in a formal education, such as primary, secondary, and tertiary education. Those who just completed kindergarten are considered as never attended school.*
 2. *Attending school is someone who is currently attending primary, secondary, or tertiary education, including package A, package B, or package C. College student who postpones his/her study is considered as attending school.*
 3. *Not attending school anymore is someone who had enrolled and participated in formal and non-formal education in the past including package A, package B, or package C, but currently does not attend school.*
 4. *Completed particular level of education is someone who has completed particular level of education in private or public school and accepting graduation certificate. Someone who has never attended the highest grade but passed the final*



belum mengikuti pelajaran pada kelas tertinggi tetapi telah mengikuti ujian akhir dan lulus dianggap tamat sekolah.

5. Jalur Pendidikan di Indonesia terdiri atas 1) pendidikan formal, 2) pendidikan nonformal, dan 3) pendidikan informal yang ketiganya dapat saling melengkapi dan memperkaya (Undang-Undang No. 20 Tahun 2013 tentang Sistem Pendidikan Nasional).
6. Jenjang Pendidikan Formal terdiri atas pendidikan dasar, pendidikan menengah, dan pendidikan tinggi. Jenis pendidikan yang diajarkan mencakup pendidikan umum, kejuruan, akademik, profesi, vokasi, keagamaan, dan khusus.
 - a. Pendidikan Dasar berbentuk Sekolah Dasar (SD) dan Madrasah Ibtidaiyah (MI) atau bentuk lain yang sederajat serta Sekolah Menengah Pertama (SMP) dan Madrasah Tsanawiyah (MTs), atau bentuk lain yang sederajat.
 - b. Pendidikan Menengah berbentuk Sekolah Menengah Atas (SMA), Madrasah Aliyah (MA), Sekolah Menengah Kejuruan (SMK), dan Madrasah Aliyah Kejuruan (MAK), atau bentuk lain yang sederajat.
 - c. Pendidikan Tinggi merupakan jenjang pendidikan setelah

exam is considered as completed particular level of education.

5. *The Education System in Indonesia consists of 1) a formal education, 2) non-formal education, and 3) informal education that all three can be complementary and enriching (Law No. 20 Year 2013 about The National Education System).*
6. *The Formal Education Level consists of primary education, secondary education, and high education. The kind of education that taught consists of general education, vocational, academic, professional, religious, and specific education.*
 - a. *The Primary Education consists of Primary Schools and Islamic Primary Schools or other equivalent forms and Lower Secondary Schools and MTs, or other equivalent forms.*
 - b. *The Secondary Education consists of the Upper Secondary Schools, MA, Vocational School, and Vocational Madrasah Aliyah, or other equivalent forms.*
 - c. *The High Education consists of the education level after the secondary education that consists of diplomas, bachelor, master, specialist, and doctoral degrees that are held by the college. The*

pendidikan menengah yang mencakup program pendidikan diploma, sarjana, magister, spesialis, dan doktor yang diselenggarakan oleh perguruan tinggi. Perguruan tinggi dapat berbentuk akademi, politeknik, sekolah tinggi, institut, atau universitas.

colleges can be academy, polytechnic, high school, institute, or university.

7. Rumah Sakit adalah tempat pemeriksaan dan perawatan kesehatan, biasanya berada di bawah pengawasan dokter/tenaga medis, yang melayani penderita yang sakit untuk berobat rawat jalan atau rawat inap.
7. Hospital is a place for health check, usually controlled/supervised by doctors/medical personnel to serve the ill patients to get outpatient or inpatient treatment services.
8. Rumah Sakit Bersalin adalah rumah sakit khusus untuk persalinan, dilengkapi pelayanan spesialis pemeriksaan kehamilan, persalinan, rawat inap dan rawat jalan ibu dan anak yang berada di bawah pengawasan dokter spesialis kandungan.
8. Maternity Hospital is a specialized hospital for childbirth, has specialist inspection service to pregnancy, childbirth, hospitalization and outpatient for mothers and children that is under the supervision of an obstetrician.
9. Poliklinik adalah sarana kesehatan yang dipakai untuk pelayanan berobat jalan, biasanya berada di bawah pengawasan dokter/tenaga medis.
9. Polyclinic is a health facility in which to get outpatient services, usually under the control of doctor/medical personnel.
10. Puskesmas (Pusat Kesehatan Masyarakat) adalah unit pelaksana teknis dinas kesehatan kabupaten/kota yang mempunyai fungsi utama sebagai penyelenggara pelayanan
10. Public Health Center is technical implementation unit of regency health department that have the primary function as a first-level health care providers. The working area standard

kesehatan tingkat pertama. Wilayah kerja puskesmas maksimal adalah satu kecamatan dan untuk dapat menjangkau wilayah kerjanya, puskesmas mempunyai jaringan pelayanan yang meliputi unit Puskesmas Pembantu (Pustu), unit Puskesmas Keliling (Puskel), dan unit bidan desa/komunitas (Peraturan Menteri Kesehatan RI No. 75 Tahun 2014 Tentang Pusat Kesehatan Masyarakat).

of public health center is one district and to reach their working areas, public health centers have a service network covering subsidiary of public health center, mobile public health center units, and midwife units (Regulation of the Minister of Health of Indonesia Number 75 Year 2014 about Public Health Center).

11. Puskesmas pembantu (Pustu) yaitu unit pelayanan kesehatan masyarakat yang membantu kegiatan puskesmas di sebagian dari wilayah kerja. Pada beberapa daerah balai pengobatan telah berubah fungsi menjadi pustu walaupun papan nama masih tertulis balai pengobatan.
12. Apotek adalah tempat penjualan obat yang mempunyai izin operasi dari Kementerian Kesehatan, u.p Badan POM, di bawah pengawasan apoteker.
13. Imunisasi adalah memasukkan kuman atau racun penyakit tertentu yang sudah dilemahkan (vaksin) ke dalam tubuh dengan cara disuntik atau diminum (diteteskan dalam mulut) dengan maksud agar terjadi kekebalan tubuh terhadap penyakit tersebut.

11. *Subsidiary public health centre is a health facility that assist the public health centre in its part of working area. In several regions, health check points (balai pengobatan) has changes their status into subsidiary public health centre, although their sign written in the board remains unchanged.*
12. *Pharmacy is a place of selling medicines having permit operation from the Ministry of Health, through The National Agency of Drug and Food Control, under the control of pharmacist.*
13. *Immunization is putting enervated microbe of a certain disease into human body by injection or drinking (dropping into mouth) to make the body immune to that disease.*

14. BCG (*Bacillus Calmette Guerin*) merupakan vaksinasi untuk mencegah penyakit TBC, diberikan pada bayi baru lahir atau anak, dengan suntikan pada kulit pangkal lengan atas. Bekas suntikan kemudian akan membentuk tonjolan kecil jaringan parut pada kulit lengan atas. Suntikan BCG diberikan kepada anak sebanyak 1 kali.
14. *BCG (Bacillus Calmette Guerin) is a vaccine to prevent TBC disease, given to newborns or children, by injection at the base of the skin of the upper arm. Injection site will form little bumps of scar tissue in the skin of the upper arm. BCG injections given to children 1 times.*
15. DPT (Difteri, Pertusis, Tetanus) merupakan vaksin untuk mencegah penyakit Difteri, Pertusis, dan Tetanus yang diberikan pada bayi berumur 3 bulan ke atas, dengan suntikan pada paha, diulang 1 bulan dan 2 bulan kemudian, sehingga suntikan imunisasi DPT lengkap pada balita berjumlah 3 kali (kadang-kadang selang waktu antar suntikan bisa lebih dari 1 bulan).
15. *DPT (Diphtheria, Pertussis, Tetanus) is a vaccine to prevent the diphtheria, pertussis, and tetanus disease, given to infants aged 3 months and above, with a shot in the thigh, repeated one month and two months later, so that the complete DPT immunization shots at toddler totaling 3 times (sometimes the time interval between injections can be more than 1 month).*
16. Jumlah penduduk menurut agama merupakan data yang bersumber dari Kantor Kementerian Agama Kabupaten Lamandau. Kantor Kementerian Agama Kabupaten Lamandau memperoleh data dari Kantor Urusan Agama Kecamatan Se-Kabupaten Lamandau. Kantor Urusan Agama Kecamatan memperoleh data dari kelurahan-kelurahan. Data yang berasal dari kelurahan diperoleh dengan registrasi penduduk.
16. *The number of Population according to religion comes from the Religion Ministry of Lamandau Regency. Religion Ministry of Lamandau Regency obtain the data from Religion Business Office in subdistrict. Religion Business Office obtain the data from Village Office. The Village Office collect the data from registration of resident.*

SOCIAL AND WELFARE

17. Jumlah tindak pidana menggambarkan jumlah kasus tindak pidana yang terjadi pada kurun waktu tertentu.
 18. Bencana Alam adalah peristiwa atau serangkaian peristiwa yang mengancam dan mengganggu kehidupan/penghidupan masyarakat yang disebabkan oleh faktor alam antara lain berupa gempa bumi, tsunami, gunung meletus, banjir, kekeringan, angin topan, dan tanah longsor sehingga mengakibatkan kerugian materi maupun non- materi.
 19. Indeks Pembangunan Manusia (IPM) menjelaskan bagaimana penduduk dapat mengakses hasil pembangunan dalam memperoleh pendapatan, kesehatan, pendidikan dan sebagainya. IPM diperkenalkan oleh UNDP pada tahun 1990 dan dipublikasikan secara berkala dalam laporan tahunan Human Development Report (HDR). IPM dibentuk oleh 3 (tiga) dimensi dasar: Umur panjang dan hidup sehat; pengetahuan; dan standar hidup layak.
 20. Harapan Lama Sekolah (HLS) adalah didefinisikan sebagai lamanya sekolah (dalam tahun) yang diharapkan akan dirasakan oleh anak pada umur tertentu di masa mendatang.
17. *Crime total refers to the number of criminal cases occurring during a given period.*
 18. *Natural Disaster is an event or series of events that threaten and disrupt the lives and livelihoods caused by natural factors such as: earthquake, tsunami, volcanic eruption, flood, flash flood, drought, typhoon/cyclone, and landslide so it can lead to result in loss of material and non-material.*
 19. *The Human Development Index (HDI) explains how people can access development results in obtaining income, health, education and so forth. HDI was introduced by United Nations Development Programme (UNDP) in 1990 and published periodically in the annual report of the Human Development Report. HDI was formed by three basic dimensions: a long and healthy life; knowledge; and a decent standard of living*
 20. *Old School Expectations (HLS) is defined as the length of school (in years) that is expected to be felt by children at a certain age in the future.*

21. Angka Harapan Hidup (AHH) adalah Rata-rata tahun hidup yang masih akan dijalani oleh seseorang yang telah berhasil mencapai umur x, pada suatu tahun tertentu, dalam situasi mortalitas yang berlaku di lingkungan masyarakatnya.
21. *Life Expectancy (AHH) is the average life year that is still to be lived by someone who has succeeded in reaching age x, in a given year, in a situation of mortality that prevails in his community.*
22. Untuk mengukur kemiskinan, BPS menggunakan konsep kemampuan memenuhi kebutuhan dasar (*basic needs approach*). Dengan pendekatan ini, kemiskinan dipandang sebagai ketidakmampuan dari sisi ekonomi untuk memenuhi kebutuhan dasar makanan dan bukan makanan yang diukur dari sisi pengeluaran. Metode yang digunakan adalah menghitung Garis Kemiskinan (GK), yang terdiri dari dua komponen yaitu Garis Kemiskinan Makanan (GKM) dan Garis Kemiskinan Non-Makanan (GKNM). Penghitungan Garis Kemiskinan dilakukan secara terpisah untuk daerah perkotaan dan perdesaan.
22. *To measure poverty, BPS-Statistics Indonesia has used the concept of basic needs approach. Therefore, poverty is viewed as economic inability to fulfill food and non-food basic needs which are measured by consumption/expenditure. The method used is calculating poverty line, which consists of two components that are Food Poverty Line (FPL) and Non-Food Poverty Line (NFPL). The poverty line was calculated separately for urban and rural areas.*
23. Penduduk miskin adalah penduduk yang memiliki rata-rata pengeluaran per kapita per bulan di bawah Garis Kemiskinan.
23. *A person whose expenditure per capita per month is below the poverty line is considered to be poor.*
24. Garis Kemiskinan Makanan (GKM) merupakan nilai pengeluaran kebutuhan minimum makanan yang disetarakan dengan 2.100 kkalori per kapita per hari. Garis
24. *The Food Poverty Line refers to the daily minimum requirement of 2,100 kcal per capita per day. The Non-Food Poverty Line refers to the minimum requirement for household necessities*



SOCIAL AND WELFARE

Kemiskinan Non-Makanan (GKNM) adalah kebutuhan minimum untuk perumahan, sandang, pendidikan, kesehatan, dan kebutuhan dasar lainnya.

for clothing, education, health, and other basic individual needs.

25. Head Count Index (HCI- P_0) adalah persentase penduduk miskin yang berada di bawah Garis Kemiskinan (GK).
25. Head Count Index (HCI- P_0) simply measures the percentage of the population that is counted as poor, often denoted by P_0 .
26. Indeks Kedalaman Kemiskinan (P_1) merupakan ukuran rata-rata kesenjangan pengeluaran masing-masing penduduk miskin terhadap garis kemiskinan. Semakin tinggi nilai indeks, semakin jauh rata-rata pengeluaran penduduk dari garis kemiskinan.
26. Poverty Gap Index- P_1 measures the extent to which individuals fall below the poverty line (the poverty gaps) as a proportion of the poverty line. Higher value of the index shows that the gap between average expenditure of the poor and the poverty line is wider.
27. Indeks Keparahan Kemiskinan (P_2) memberikan gambaran mengenai penyebaran pengeluaran di antara penduduk miskin. Semakin tinggi nilai indeks, semakin tinggi ketimpangan pengeluaran di antara penduduk miskin.
27. Poverty Severity Index- P_2 describes inequality among the poor. This is simply a weighted sum of poverty gaps (as a proportion of the poverty line), where the weights are the proportionate poverty gaps themselves. Hence, by squaring the poverty gap index, the measure implicitly puts more weight on observations that fall well below the poverty line. Higher value of the index shows that inequality among the poor is higher.

ULASAN

DESCRIPTION

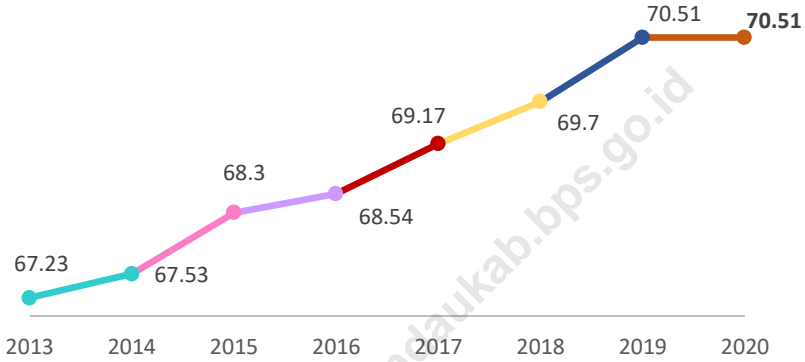
Indeks Pembangunan Manusia (IPM) Kabupaten Lamandau selalu menunjukkan peningkatan dari tahun 2013 hingga 2020. Untuk pertama kalinya, status pembangunan manusia di Kabupaten Lamandau berada pada **kelompok “tinggi” dengan nilai IPM** sebesar 70,51 pada tahun 2020.

Human Development Index (HDI) of Lamandau Regency always show increase from 2013 to 2020. For the first time, human development status in Lamandau Regency placed in “high” group with HDI of 70,51 in 2020.

Jumlah penduduk yang berada dibawah garis kemiskinan di Kabupaten Lamandau selalu menurun dari tahun 2013 hingga tahun 2019 namun Pada tahun 2020 meningkat, garis kemiskinan sebesar Rp 479.514, terdapat sebanyak 2,61 ribu penduduk miskin atau sebesar 3,09 persen dari total penduduk Kabupaten Lamandau.

Number of people living under the poverty line also always decrease from 2013 to 2019. In 2020, with Rp479.514 poverty line, there are 2.61 thousand of poor people or 3.09 percent of the total population of Lamandau Regency.

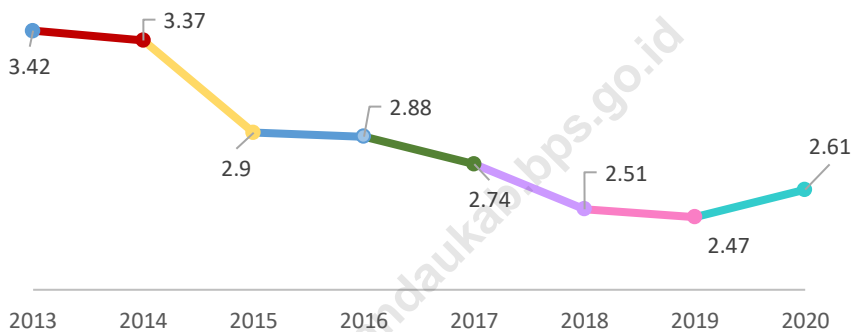
Gambar 4.1 Indeks Pembangunan Manusia di Kabupaten Lamandau, 2013-2020
Figure Human Development Index in Lamandau Regency, 2013-2020



Sumber/Source: BPS/BPS-Statistics Indonesia

SOCIAL AND WELFARE

Gambar 4.2 Jumlah Penduduk Miskin di Kabupaten Lamandau (ribu), 2013-2020
Figure 4.2 Number of Poor People in Lamandau Regency (thousand), 2013-2020



Sumber/Source: BPS/BPS-Statistics Indonesia

4.1 PENDIDIKAN EDUCATION

Tabel 4.1.1 Jumlah Sekolah, Guru, dan Murid Taman Kanak-Kanak (TK) di Bawah Kementerian Pendidikan dan Kebudayaan Menurut Kecamatan di Kabupaten Lamandau, 2019/2020 dan 2020/2021
Number of Schools, Teachers, and Pupils in Kindergarten Under The Ministry of Education and Culture by Subdistrict in Lamandau Regency, 2019/2020 and 2020/2021

Kecamatan Subdistrict	Negeri Public		Sekolah Schools Swasta Private		Jumlah Total	
	2019/2020	2020/2021	2019/2020	2020/2021	2019/2020	2020/2021
	(2)	(3)	(4)	(5)	(6)	(7)
1 Bulik	2	2	24	24	26	26
2 Sematu Jaya	1	1	8	8	9	9
3 Mentohi Raya	1	1	13	13	14	14
4 Bulik Timur	1	1	13	13	14	14
5 Lamandau	1	1	11	11	12	12
6 Belantikan Raya	1	1	8	8	9	9
7 Delang	1	1	7	7	8	8
8 Batangkawa	1	1	8	8	9	9
Kabupaten Lamandau	9	9	92	92	101	101

SOCIAL AND WELFARE

Lanjutan Tabel/*Continued Table* 4.1.1

Kecamatan <i>Subdistrict</i>	Guru ¹ <i>Teachers¹</i>					
	Negeri <i>Public</i>		Swasta <i>Private</i>		Jumlah <i>Total</i>	
	2019/2020	2020/2021	2019/2020	2020/2021	2019/2020	2020/2021
(1)	(8)	(9)	(10)	(11)	(12)	(13)
1 Bulik	22	22	101	100	123	122
2 Sematu Jaya	10	10	30	30	40	40
3 Mentohi Raya	4	4	41	41	45	45
4 Bulik Timur	3	3	35	35	38	38
5 Lamandau	4	4	30	30	34	34
6 Belantikan Raya	5	5	20	20	25	25
7 Delang	6	6	21	21	27	27
8 Batangkawa	4	4	18	18	22	22
Kabupaten Lamandau	58	58	296	295	354	353

Catatan/*Note:* ¹Jumlah Guru termasuk kepala sekolah dan guru/*The total of teachers including headmaster and teacher*

Lanjutan Tabel/Continued Table 4.1.1

Kecamatan Subdistrict	Murid Pupils					
	Negeri Public		Swasta Private		Jumlah Total	
	2018/2019	2019/2020	2018/2019	2019/2020	2018/2019	2019/2020
(1)	(14)	(15)	(16)	(17)	(18)	(19)
1 Bulik	312	219	1 676	1 063	1 988	1 282
2 Sematu Jaya	63	88	699	364	762	452
3 Menthobi Raya	12	19	642	410	654	429
4 Bulik Timur	31	20	474	276	505	296
5 Lamandau	15	28	445	269	460	297
6 Belantikan Raya	42	28	330	82	372	110
7 Delang	42	36	296	131	338	167
8 Batangkawa	18	18	121	27	139	45
Kabupaten Lamandau	535	456	4 683	2 622	5 218	3 078

Catatan/Note: -

Sumber/Source: Kementerian Pendidikan dan kebudayaan, Sistem Data Pokok Pendidikan, data semester ganjil/ Ministry of Educations and Culture, odd semester data

SOCIAL AND WELFARE

Tabel 4.1.2 Jumlah Sekolah, Guru, dan Murid Raudatul Athfal (RA) di Bawah Kementrian Agama Menurut Kecamatan di Kabupaten Lamandau, 2019/2020 dan 2020/2021
Number of Schools, Teachers, and Pupils in Raudatul Athfal (RA) Under the Ministry of Religious Affairs by Subdistrict in Lamandau Regency, 2019/2020 and 2020/2021

Kecamatan Subdistrict	Sekolah Schools					
	Negeri Public		Swasta Private		Jumlah Total	
	2019/2020	2020/2021	2019/2020	2020/2021	2019/2020	2020/2021
(1)	(2)	(3)	(4)	(5)	(6)	(7)
1 Bulik	-	-	1	1	1	1
2 Sematu Jaya	-	-	-	-	-	-
3 Menthobi Raya	-	-	1	1	1	1
4 Bulik Timur	-	-	1	1	1	1
5 Lamandau	-	-	-	-	-	-
6 Belantikan Raya	-	-	-	-	-	-
7 Delang	-	-	-	-	-	-
8 Batangkawa	-	-	-	-	-	-
Kabupaten Lamandau	-	-	3	3	3	3

Catatan/Note: Seluruh Raudatul Athfal (RA) berstatus swasta/*All Raudatul Athfal (RA) are private*

Sumber/Source: 2018/2019-Kementerian Agama, EMIS, data semester genap laporan sampai dengan 30 Juni 2019/*Ministry of Religious Affairs, EMIS, even semester report data up to 30th June 2019*

2019/2020-Kementerian Agama, EMIS, data semester ganjil laporan sampai dengan 15 Maret 2020/*Ministry of Religious Affairs, EMIS, odd semester report data up to March 15th, 2020*

Lanjutan Tabel/*Continued Table* 4.1.2

Kecamatan <i>Subdistrict</i>	Guru ¹ <i>Teachers¹</i>					
	Negeri <i>Public</i>		Swasta <i>Private</i>		Jumlah <i>Total</i>	
	2019/2020	2020/2021	2019/2020	2020/2021	2019/2020	2020/2021
(1)	(8)	(9)	(10)	(11)	(12)	(13)
1 Bulik	-	-	7	7	7	7
2 Sematu Jaya	-	-	-	-	-	-
3 Mentobi Raya	-	-	4	4	4	4
4 Bulik Timur	-	-	4	4	4	4
5 Lamandau	-	-	-	-	-	-
6 Belantikan Raya	-	-	-	-	-	-
7 Delang	-	-	-	-	-	-
8 Batangkawa	-	-	-	-	-	-
Kabupaten Lamandau	-	-	15	15	15	15

Catatan/Note: ¹Jumlah Guru termasuk kepala sekolah dan guru/*The total of teachers including headmaster and teacher*

SOCIAL AND WELFARE

Lanjutan Tabel/*Continued Table* 4.1.2

Kecamatan <i>Subdistrict</i>	Murid <i>Pupils</i>					
	Negeri <i>Public</i>		Swasta <i>Private</i>		Jumlah <i>Total</i>	
	2019/2020	2020/2021	2019/2020	2020/2021	2019/2020	2020/2021
(1)	(8)	(9)	(10)	(11)	(12)	(13)
1 Bulik	-	-	80	50	80	50
2 Sematu Jaya	-	-	-	-	-	-
3 Mentohi Raya	-	-	69	80	69	80
4 Bulik Timur	-	-	62	51	62	51
5 Lamandau	-	-	-	-	-	-
6 Belantikan Raya	-	-	-	-	-	-
7 Delang	-	-	-	-	-	-
8 Batangkawa	-	-	-	-	-	-
Kabupaten Lamandau	-	-	211	181	211	181

Catatan/*Note*: Jumlah Guru termasuk kepala sekolah dan guru/*The total of teachers including headmaster and teacher*

Tabel **4.1.3** Jumlah Sekolah, Guru, dan Murid Sekolah Dasar (SD) di Bawah Kementrian Pendidikan dan Kebudayaan Menurut Kecamatan di Kabupaten Lamandau, 2019/2020 dan 2020/2021
Number of Schools, Teachers, and Pupils in Primary Schools Under The Ministry of Education and Culture by Subdistrict in Lamandau Regency, 2019/2020 and 2020/2021

Kecamatan Subdistrict	Sekolah Schools					
	Negeri Public		Swasta Private		Jumlah Total	
	2019/2020	2020/2021	2019/2020	2020/2021	2019/2020	2020/2021
(1)	(2)	(3)	(4)	(5)	(6)	(7)
1 Bulik	22	22	3	3	25	25
2 Sematu Jaya	8	8	-	-	8	8
3 Menthobi Raya	11	11	1	1	12	12
4 Bulik Timur	13	13	1	1	14	14
5 Lamandau	16	16	-	-	16	16
6 Belantikan Raya	14	14	-	-	14	14
7 Delang	12	12	-	-	12	12
8 Batangkawa	9	9	-	-	9	9
Kabupaten Lamandau	105	105	5	5	110	110

SOCIAL AND WELFARE

Lanjutan Tabel/*Continued Table* 4.1.3

Kecamatan <i>Subdistrict</i>	Guru ¹ <i>Teachers¹</i>					
	Negeri <i>Public</i>		Swasta <i>Private</i>		Jumlah <i>Total</i>	
	2019/2020	2020/2021	2019/2020	2020/2021	2019/2020	2020/2021
(1)	(8)	(9)	(10)	(11)	(12)	(13)
1 Bulik	248	174	33	33	281	207
2 Sematu Jaya	77	82	-	-	77	82
3 Mentohi Raya	90	77	9	12	99	89
4 Bulik Timur	84	41	8	11	92	52
5 Lamandau	91	43	-	-	91	43
6 Belantikan Raya	98	57	-	-	98	57
7 Delang	99	50	-	-	99	50
8 Batangkawa	65	14	-	-	65	14
Kabupaten Lamandau	852	538	50	56	902	594

Catatan/*Note*: ¹Jumlah Guru termasuk kepala sekolah dan guru/*The total of teachers including headmaster and teacher*

Lanjutan Tabel/*Continued Table* 4.1.3

Kecamatan <i>Subdistrict</i>	Murid <i>Pupils</i>					
	Negeri <i>Public</i>		Swasta <i>Private</i>		Jumlah <i>Total</i>	
	2019/2020	2020/2021	2019/2020	2020/2021	2019/2020	2020/2021
(1)	(14)	(15)	(16)	(17)	(18)	(19)
1 Bulik	3 381	3 448	730	702	4 111	4 150
2 Sematu Jaya	1 123	1 113	-	-	1 123	1 113
3 Mentohi Raya	1 080	1 052	276	261	1 356	1 313
4 Bulik Timur	812	775	243	240	1 055	1 015
5 Lamandau	926	980	-	-	926	980
6 Belantikan Raya	692	689	-	-	692	689
7 Delang	596	576	-	-	596	576
8 Batangkawa	292	269	-	-	292	269
Kabupaten Lamandau	8 902	8 902	1 249	1 203	10 151	10 105

Catatan/*Note*: -Sumber/*Source*: Kementerian Pendidikan dan kebudayaan, Sistem Data Pokok Pendidikan, data semester ganjil/*Ministry of Educations and Culture, odd semester data*

SOCIAL AND WELFARE

Tabel **4.1.4** Jumlah Sekolah, Guru, dan Murid Madrasah Ibtidaiyah (MI) di Bawah Kementrian Agama Menurut Kecamatan di Kabupaten Lamandau, 2019/2020 dan 2020/2021
Number of Schools, Teachers, and Pupils in Madrasah Ibtidaiyah (MI) Under The Ministry of Religious Affairs by Subdistrict in Lamandau Regency, 2019/2020 and 2020/2021

Kecamatan Subdistrict	Sekolah Schools					
	Negeri Public		Swasta Private		Jumlah Total	
	2019/2020	2020/2021	2019/2020	2020/2021	2019/2020	2020/2021
(1)	(2)	(3)	(4)	(5)	(6)	(7)
1 Bulik	1	1	1	1	2	2
2 Sematu Jaya	1	1	1	1	2	2
3 Mentohi Raya	-	-	1	1	1	1
4 Bulik Timur	-	-	1	1	1	1
5 Lamandau	-	-	-	-	-	-
6 Belantikan Raya	-	-	-	-	-	-
7 Delang	-	-	-	-	-	-
8 Batangkawa	-	-	-	-	-	-
Kabupaten Lamandau	2	2	4	4	6	6

Lanjutan Tabel/*Continued Table* 4.1.4

Kecamatan <i>Subdistrict</i>	Guru <i>Teachers</i>					
	Negeri <i>Public</i>		Swasta <i>Private</i>		Jumlah <i>Total</i>	
	2019/2020	2020/2021	2019/2020	2020/2021	2019/2020	2020/2021
(1)	(8)	(9)	(10)	(11)	(12)	(13)
1 Bulik	27	25	4	5	31	30
2 Sematu Jaya	12	13	3	5	15	18
3 Mentohi Raya	-	-	10	9	10	9
4 Bulik Timur	-	-	9	9	9	9
5 Lamandau	-	-	-	-	-	-
6 Belantikan Raya	-	-	-	-	-	-
7 Delang	-	-	-	-	-	-
8 Batangkawa	-	-	-	-	-	-
Kabupaten Lamandau	39	38	26	28	65	66

SOCIAL AND WELFARE

Lanjutan Tabel/Continued Table 4.1.4

Kecamatan Subdistrict	Murid Pupils					
	Negeri Public		Swasta Private		Jumlah Total	
	2019/2020	2020/2021	2019/2020	2020/2021	2019/2020	2020/2021
(1)	(14)	(15)	(16)	(17)	(18)	(19)
1 Bulik	622	627	13	27	635	654
2 Sematu Jaya	250	258	23	39	273	297
3 Mentohi Raya	-	-	166	165	166	165
4 Bulik Timur	-	-	109	140	109	140
5 Lamandau	-	-	-	-	-	-
6 Belantikan Raya	-	-	-	-	-	-
7 Delang	-	-	-	-	-	-
8 Batangkawa	-	-	-	-	-	-
Kabupaten Lamandau	872	885	311	371	1 183	1 256

Catatan/Note: -

Sumber/Source: 2018/2019-Kementerian Agama, EMIS, data semester genap laporan sampai dengan 30 Juni 2019/Ministry of Religious Affairs, EMIS, even semester report data up to 30th June 2019

2019/2020-Kementerian Agama, EMIS, data semester ganjil laporan sampai dengan 15 Maret 2020/Ministry of Religious Affairs, EMIS, odd semester report data up to March 15th, 2020

Tabel 4.1.5 Jumlah Sekolah, Guru, dan Murid Sekolah Menengah Pertama (SMP) di Bawah Kementerian Pendidikan dan Kebudayaan Menurut Kecamatan di Kabupaten Lamandau, 2019/2020 dan 2020/2021
Number of Schools, Teachers, and Pupils in Lower Secondary Schools Under the Ministry of Education and Culture by Subdistrict in Lamandau Regency, 2019/2020 and 2020/2021

Kecamatan Subdistrict	Sekolah Schools					
	Negeri Public		Swasta Private		Jumlah Total	
	2019/2020	2020/2021	2019/2020	2020/2021	2019/2020	2020/2021
(1)	(2)	(3)	(4)	(5)	(6)	(7)
1 Bulik	8	8	1	1	9	9
2 Sematu Jaya	4	4	-	-	4	4
3 Mentohi Raya	6	6	-	-	6	6
4 Bulik Timur	6	6	-	-	6	6
5 Lamandau	5	5	-	-	5	5
6 Belantikan Raya	4	4	-	-	4	4
7 Delang	4	4	-	-	4	4
8 Batangkawa	4	4	-	-	4	4
Kabupaten Lamandau	41	41	1	1	42	42

SOCIAL AND WELFARE

Lanjutan Tabel/*Continued Table* 4.1.5

Kecamatan <i>Subdistrict</i>	Guru ¹ <i>Teachers¹</i>					
	Negeri <i>Public</i>		Swasta <i>Private</i>		Jumlah <i>Total</i>	
	2019/2020	2020/2021	2019/2020	2020/2021	2019/2020	2020/2021
(1)	(8)	(9)	(10)	(11)	(12)	(13)
1 Bulik	106	114	5	5	111	119
2 Sematu Jaya	41	48	-	-	41	48
3 Mentohi Raya	41	41	-	-	41	41
4 Bulik Timur	42	43	-	-	42	43
5 Lamandau	37	36	-	-	37	36
6 Belantikan Raya	34	34	-	-	34	34
7 Delang	36	36	-	-	36	36
8 Batangkawa	26	26	-	-	26	26
Kabupaten Lamandau	363	378	5	5	368	383

Catatan/*Note:* ¹Jumlah Guru termasuk kepala sekolah dan guru/*The total of teachers including headmaster and teacher*

Lanjutan Tabel/Continued Table 4.1.5

Kecamatan Subdistrict	Murid Pupils					
	Negeri Public		Swasta Private		Jumlah Total	
	2019/2020	2020/2021	2019/2020	2020/2021	2019/2020	2020/2021
(1)	(14)	(15)	(16)	(17)	(18)	(19)
1 Bulik	1 477	1 427	38	57	1 515	1 484
2 Sematu Jaya	505	477	-	-	505	477
3 Mentohi Raya	556	525	-	-	556	525
4 Bulik Timur	417	442	-	-	417	442
5 Lamandau	430	405	-	-	430	405
6 Belantikan Raya	284	266	-	-	284	266
7 Delang	319	325	-	-	319	325
8 Batangkawa	167	150	-	-	167	150
Kabupaten Lamandau	4 155	4 017	38	57	4 193	4 074

Catatan/Note: -

Sumber/Source: Kementerian Pendidikan dan kebudayaan, Sistem Data Pokok Pendidikan, data semester ganjil/Ministry of Educations and Culture, odd semester data

SOCIAL AND WELFARE

Tabel 4.1.6 Jumlah Sekolah, Guru, dan Murid Madrasah Tsanawiyah (MTs) di Bawah Kementrian Agama Menurut Kecamatan di Kabupaten Lamandau, 2019/2020 dan 2020/2021
Number of Schools, Teachers, and Pupils in Madrasah Tsanawiyah (MTs) Under The Ministry of Religious Affairs by Subdistrict in Lamandau Regency, 2019/2020 and 2020/2021

Kecamatan Subdistrict	Sekolah Schools					
	Negeri Public		Swasta Private		Jumlah Total	
	2019/2020	2020/2021	2019/2020	2020/2021	2019/2020	2020/2021
(1)	(2)	(3)	(4)	(5)	(6)	(7)
1 Bulik	1	1	-	-	1	1
2 Sematu Jaya	-	-	1	1	1	1
3 Mentohi Raya	-	-	1	1	1	1
4 Bulik Timur	-	-	1	1	1	1
5 Lamandau	-	-	-	-	-	-
6 Belantikan Raya	-	-	-	-	-	-
7 Delang	-	-	-	-	-	-
8 Batangkawa	-	-	-	-	-	-
Kabupaten Lamandau	1	1	3	3	4	4

SOSIAL DAN KESEJAHTERAAN RAKYAT

Lanjutan Tabel/*Continued Table* 4.1.6

Kecamatan <i>Subdistrict</i>	Guru <i>Teachers</i>					
	Negeri <i>Public</i>		Swasta <i>Private</i>		Jumlah <i>Total</i>	
	2019/2020	2020/2021	2019/2020	2020/2021	2019/2020	2020/2021
(1)	(8)	(9)	(10)	(11)	(12)	(13)
1 Bulik	20	20	-	-	20	20
2 Sematu Jaya	-	-	12	11	12	11
3 Mentohi Raya	-	-	8	7	8	7
4 Bulik Timur	-	-	13	11	13	11
5 Lamandau	-	-	-	-	-	-
6 Belantikan Raya	-	-	-	-	-	-
7 Delang	-	-	-	-	-	-
8 Batangkawa	-	-	-	-	-	-
Kabupaten Lamandau	20	20	33	29	53	49

SOCIAL AND WELFARE

Lanjutan Tabel/Continued Table 4.1.6

Kecamatan Subdistrict	Murid Pupils					
	Negeri Public		Swasta Private		Jumlah Total	
	2019/2020	2020/2021	2019/2020	2020/2021	2019/2020	2020/2021
(1)	(14)	(15)	(16)	(17)	(18)	(19)
1 Bulik	234	245	-	-	234	245
2 Sematu Jaya	-	-	70	76	70	76
3 Mentohi Raya	-	-	26	24	26	24
4 Bulik Timur	-	-	46	68	46	68
5 Lamandau	-	-	-	-	-	-
6 Belantikan Raya	-	-	-	-	-	-
7 Delang	-	-	-	-	-	-
8 Batangkawa	-	-	-	-	-	-
Kabupaten Lamandau	234	245	142	168	376	413

Catatan/Note: -

Sumber/Source: 2018/2019-Kementerian Agama, EMIS, data semester genap laporan sampai dengan 30 Juni 2019/Ministry of Religious Affairs, EMIS, even semester report data up to 30th June 2019

2019/2020-Kementerian Agama, EMIS, data semester ganjillaporan sampai dengan 15 Maret 2020/Ministry of Religious Affairs, EMIS, odd semester report data up to March 15th, 2020

Tabel 4.1.7 Jumlah Sekolah, Guru, dan Murid Sekolah Menengah Atas (SMA) di Bawah Kementrian Pendidikan dan Kebudayaan Menurut Kecamatan di Kabupaten Lamandau, 2019/2020 dan 2020/2021
Number of Schools, Teachers, and Pupils in Upper Secondary Schools Under the Ministry of Education and Culture by Subdistrict in Lamandau Regency, 2019/2020 and 2020/2021

Kecamatan Subdistrict	Sekolah Schools					
	Negeri Public		Swasta Private		Jumlah Total	
	2019/2020	2020/2021	2019/2020	2020/2021	2019/2020	2020/2021
(1)	(2)	(3)	(4)	(5)	(6)	(7)
1 Bulik	3	3	3	3
2 Sematu Jaya	1	1	1	1
3 Mentohi Raya	1	1	1	1
4 Bulik Timur	1	1	1	1
5 Lamandau	2	2	2	2
6 Belantikan Raya	1	1	1	1
7 Delang	1	1	1	1
8 Batangkawa	1	1	1	1
Kabupaten Lamandau	11	11	11	11

SOCIAL AND WELFARE

Lanjutan Tabel/*Continued Table* 4.1.7

Kecamatan <i>Subdistrict</i>	Guru ¹ <i>Teachers¹</i>					
	Negeri <i>Public</i>		Swasta <i>Private</i>		Jumlah <i>Total</i>	
	2019/2020	2020/2021	2019/2020	2020/2021	2019/2020	2020/2021
(1)	(8)	(9)	(10)	(11)	(12)	(13)
1 Bulik	60	68	60	68
2 Sematu Jaya	17	18	17	18
3 Mentohi Raya	19	19	19	19
4 Bulik Timur	9	9	9	9
5 Lamandau	20	20	20	20
6 Belantikan Raya	27	27	27	27
7 Delang	13	13	13	13
8 Batangkawa	8	8	8	8
Kabupaten Lamandau	173	182	173	182

Catatan/*Note:* ¹Jumlah Guru termasuk kepala sekolah dan guru/*The total of teachers including headmaster and teacher*

Lanjutan Tabel/Continued Table 4.1.7

Kecamatan Subdistrict	Murid Pupils					
	Negeri Public		Swasta Private		Jumlah Total	
	2019/2020	2020/2021	2019/2020	2020/2021	2019/2020	2020/2021
(1)	(14)	(15)	(16)	(17)	(18)	(19)
1 Bulik	984	978	984	978
2 Sematu Jaya	237	244	237	244
3 Mentobi Raya	306	353	306	353
4 Bulik Timur	47	48	47	48
5 Lamandau	164	191	164	191
6 Belantikan Raya	120	116	120	116
7 Delang	171	107	171	107
8 Batangkawa	34	38	34	38
Kabupaten Lamandau	2 063	2 075	2 063	2 075

Catatan/Note: -

Sumber/Source: Kementerian Pendidikan dan kebudayaan, Sistem Data Pokok Pendidikan, data semester ganjil/Ministry of Educations and Culture, odd semester data

SOCIAL AND WELFARE

Tabel 4.1.8 Jumlah Sekolah, Guru, dan Murid Sekolah Menengah Kejuruan (SMK) di Bawah Kementerian Pendidikan dan Kebudayaan Menurut Kecamatan di Kabupaten Lamandau, 2019/2020 dan 2020/2021
Number of Schools, Teachers, and Pupils in Vocational High Schools Under The Ministry of Education and Culture by Subdistrict in Lamandau Regency, 2019/2020 and 2020/2021

Kecamatan Subdistrict	Sekolah Schools					
	Negeri Public		Swasta Private		Jumlah Total	
	2019/2020	2020/2021	2019/2020	2020/2021	2019/2020	2020/2021
(1)	(2)	(3)	(4)	(5)	(6)	(7)
1 Bulik	3	3	3	3
2 Sematu Jaya	1	1	1	1
3 Mentohi Raya	1	1	1	1
4 Bulik Timur	2	2	2	2
5 Lamandau	1	1	1	1
6 Belantikan Raya	1	1	1	1
7 Delang	1	1	1	1
8 Batangkawa	1	1	1	1
Kabupaten Lamandau	11	11	11	11

Lanjutan Tabel/*Continued Table* 4.1.8

Kecamatan <i>Subdistrict</i>	Guru ¹ <i>Teachers¹</i>					
	Negeri <i>Public</i>		Swasta <i>Private</i>		Jumlah <i>Total</i>	
	2019/2020	2020/2021	2019/2020	2020/2021	2019/2020	2020/2021
(1)	(8)	(9)	(10)	(11)	(12)	(13)
1 Bulik	56	60	56	60
2 Sematu Jaya	12	13	12	13
3 Mentohi Raya	7	7	7	7
4 Bulik Timur	17	17	17	17
5 Lamandau	5	5	5	5
6 Belantikan Raya	10	12	10	12
7 Delang	7	7	7	7
8 Batangkawa	6	6	6	6
Kabupaten Lamandau	120	127	120	127

Catatan/*Note:* ¹Jumlah Guru termasuk kepala sekolah dan guru/*The total of teachers including headmaster and teacher*

SOCIAL AND WELFARE

Lanjutan Tabel/Continued Table 4.1.8

Kecamatan Subdistrict	Murid Pupils					
	Negeri Public		Swasta Private		Jumlah Total	
	2019/2020	2020/2021	2019/2020	2020/2021	2019/2020	2020/2021
(1)	(14)	(15)	(16)	(17)	(18)	(19)
1 Bulik	971	1 044	971	1 044
2 Sematu Jaya	158	156	158	156
3 Mentohi Raya	63	50	63	50
4 Bulik Timur	249	248	249	248
5 Lamandau	70	78	70	78
6 Belantikan Raya	76	59	76	59
7 Delang	34	31	34	31
8 Batangkawa	20	19	20	19
Kabupaten Lamandau	1 641	1 685	1 641	1 685

Catatan/Note: -

Sumber/Source: Kementerian Pendidikan dan kebudayaan, Sistem Data Pokok Pendidikan, data semester ganjil/Ministry of Educations and Culture, odd semester data

Tabel **4.1.9** Jumlah Sekolah, Guru, dan Murid Madrasah Aliyah (MA) di Bawah Kementerian Agama Menurut Kecamatan di Kabupaten Lamandau, 2019/2020 dan 2020/2021
Number of Schools, Teachers, and Pupils in Madrasah Aliyah (MA) Under The Ministry of Religious Affairs by Subdistrict in Lamandau Regency, 2019/2020 and 2020/2021

Kecamatan Subdistrict	Sekolah Schools					
	Negeri Public		Swasta Private		Jumlah Total	
	2019/2020	2020/2021	2019/2020	2020/2021	2019/2020	2020/2021
(1)	(2)	(3)	(4)	(5)	(6)	(7)
1 Bulik	1	1	-	-	1	1
2 Sematu Jaya	-	-	-	-	-	-
3 Mentohi Raya	-	-	-	-	-	-
4 Bulik Timur	-	-	-	-	-	-
5 Lamandau	-	-	-	-	-	-
6 Belantikan Raya	-	-	-	-	-	-
7 Delang	-	-	-	-	-	-
8 Batangkawa	-	-	-	-	-	-
Kabupaten Lamandau	1	1	-	-	1	1

SOCIAL AND WELFARE

Lanjutan Tabel/Continued Table 4.1.9

Kecamatan Subdistrict	Guru Teachers					
	Negeri Public		Swasta Private		Jumlah Total	
	2019/2020	2020/2021	2019/2020	2020/2021	2019/2020	2020/2021
(1)	(8)	(9)	(10)	(11)	(12)	(13)
1 Bulik	13	13	-	-	13	13
2 Sematu Jaya	-	-	-	-	-	-
3 Mentohi Raya	-	-	-	-	-	-
4 Bulik Timur	-	-	-	-	-	-
5 Lamandau	-	-	-	-	-	-
6 Belantikan Raya	-	-	-	-	-	-
7 Delang	-	-	-	-	-	-
8 Batangkawa	-	-	-	-	-	-
Kabupaten Lamandau	13	13	-	-	13	13

Lanjutan Tabel/*Continued Table* 4.1.9

Kecamatan <i>Subdistrict</i>	Murid <i>Pupils</i>					
	Negeri <i>Public</i>		Swasta <i>Private</i>		Jumlah <i>Total</i>	
	2019/2020	2020/2021	2019/2020	2020/2021	2019/2020	2020/2021
(1)	(14)	(15)	(16)	(17)	(18)	(19)
1 Bulik	52	50	-	-	52	50
2 Sematu Jaya	-	-	-	-	-	-
3 Mentohi Raya	-	-	-	-	-	-
4 Bulik Timur	-	-	-	-	-	-
5 Lamandau	-	-	-	-	-	-
6 Belantikan Raya	-	-	-	-	-	-
7 Delang	-	-	-	-	-	-
8 Batangkawa	-	-	-	-	-	-
Kabupaten Lamandau	52	50	-	-	52	50

Catatan/*Note:* -

Sumber/*Source:* 2018/2019-Kementerian Agama, EMIS, data semester genap laporan sampai dengan 30 Juni 2019/*Ministry of Religious Affairs, EMIS, even semester report data up to 30th June 2019*

2019/2020-Kementerian Agama, EMIS, data semester ganjillaporan sampai dengan 15 Maret 2020/*Ministry of Religious Affairs, EMIS, odd semester report data up to March 15th, 2020*

Tabel **4.1.10** Jumlah Desa¹/Kelurahan yang Memiliki Fasilitas Sekolah Menurut Kecamatan dan Tingkat Pendidikan di Kabupaten Lamandau, 2018-2020
Number of Villages¹ Having Educational Facilities by Subdistrict and Educational Level, 2018-2020

Kecamatan <i>Subdistrict</i>	SD <i>Primary School</i>		
	2018	2019	2020
(1)	(7)	(8)	(9)
1 Bulik	15	15	15
2 Sematu Jaya	8	8	8
3 Mentohi Raya	11	11	11
4 Bulik Timur	12	12	12
5 Lamandau	11	11	11
6 Belantikan Raya	13	13	13
7 Delang	11	11	11
8 Batangkawa	9	9	9
Kabupaten Lamandau	90	90	90

Lanjutan Tabel/*Continued Table* 4.1.10

Kecamatan <i>Subdistrict</i>		SMP <i>Lower Secondary Schools</i>		
		2018	2019	2020
(1)		(7)	(8)	(9)
1	Bulik	7	7	7
2	Sematu Jaya	5	5	5
3	Menthobi Raya	6	6	6
4	Bulik Timur	6	6	6
5	Lamandau	5	5	5
6	Belantikan Raya	4	4	4
7	Delang	4	4	4
8	Batangkawa	4	4	4
Kabupaten Lamandau		41	41	41

Lanjutan Tabel/*Continued Table* 4.1.10

Kecamatan <i>Subdistrict</i>		SMA <i>Upper Secondary Schools</i>		
		2018	2019	2020
(1)	(7)	(8)	(9)	
1 Bulik	3	3	3	
2 Sematu Jaya	1	1	1	
3 Mentohi Raya	1	1	2	
4 Bulik Timur	1	1	1	
5 Lamandau	2	2	2	
6 Belantikan Raya	1	1	1	
7 Delang	1	1	1	
8 Batangkawa	1	1	1	
Kabupaten Lamandau	11	11	12	

Lanjutan Tabel/*Continued Table* 4.1.10

Kecamatan <i>Subdistrict</i>		SMK <i>Vocational School</i>		
		2018	2019	2020
(1)	(7)	(8)	(9)	
1 Bulik	1	2	2	
2 Sematu Jaya	1	1	1	
3 Mentohi Raya	1	1	1	
4 Bulik Timur	2	2	2	
5 Lamandau	1	1	1	
6 Belantikan Raya	1	1	1	
7 Delang	1	1	1	
8 Batangkawa	–	1	1	
Kabupaten Lamandau	8	10	10	

SOCIAL AND WELFARE

Lanjutan Tabel/*Continued Table* 4.1.10

	Kecamatan <i>Subdistrict</i>	Perguruan Tinggi <i>University</i>		
		2018	2019	2020
	(1)	(7)	(8)	(9)
1	Bulik	–	1	1
2	Sematu Jaya	–	–	–
3	Menthobi Raya	–	–	–
4	Bulik Timur	–	–	–
5	Lamandau	–	–	–
6	Belantikan Raya	–	–	–
7	Delang	–	–	–
8	Batangkawa	–	–	–
Kabupaten Lamandau		–	1	1

Catatan/*Note*: ¹Desa pada tabel ini termasuk Unit Permukiman Transmigrasi (UPT) yang masih dibina oleh kementerian terkait dan nagari di Kabupaten/Kota Sumatera Barat/*Villages in this table include Transmigration Settlement Unit which is still fostered by the relevant ministries and the nagari in the Province of Sumatera Barat*

Sumber/*Source*: BPS, Pendataan Potensi Desa (Podes)/*BPS-Statistics Indonesia, Village Potential Data Collection*

Tabel **4.1.11** Angka Partisipasi Murni (APM) dan Angka Partisipasi Kasar (APK) Menurut Jenjang Pendidikan di Kabupaten Lamandau, 2019-2020
Net Participation Rates and Gross Participation Rates by Educational Level and Sex in Lamandau Regency, 2019 - 2020

Jenjang Pendidikan <i>Educational Level</i>	Angka Partisipasi Murni (APM) <i>Net Participation Rates</i>		Angka Partisipasi Kasar (APK) <i>Gross Participation Rates</i>	
	2019	2020	2019	2020
(1)	(2)	(3)	(4)	(5)
SD/MI <i>Primary School</i>	99,91	99,16	108,45	106,48
SMP/MTs <i>Lower Secondary School</i>	86,26	88,15	105,82	103,83
SMA/SMK/MA <i>Upper Secondary School</i>	46,29	50,90	67,48	69,22

Catatan/Note: -

Sumber/Source: BPS, Survei Sosial Ekonomi Nasional (Susenas)/BPS-Statistics Indonesia, National Socioeconomic Survey

SOCIAL AND WELFARE

Tabel **4.1.12** Persentase Penduduk Berumur 15 Tahun ke Atas yang Melek Huruf Menurut Kelompok Umur di Kabupaten Lamandau, 2019-2020
Table Percentage of Literate People Aged 15 Years and Over by Age Group in Lamandau Regency, 2019 - 2020

Kelompok Umur <i>Age Group</i>	2019	2020
(1)	(2)	(3)
15-19	100,00	100,00
20-24	100,00	99,64
25-29	100,00	99,33
30-34	100,00	100,00
35-39	100,00	100,00
40-44	100,00	100,00
45-49	100,00	100,00
50+	97,61	96,55
15-24	100,00	99,82
15-44	100,00	99,82
15+	99,45	99,07
45+	98,35	97,61

Catatan/Note: -

Sumber/Source: BPS, Survei Sosial Ekonomi Nasional (Susenas)/BPS-Statistics Indonesia, National Socioeconomic Survey

SOSIAL DAN KESEJAHTERAAN RAKYAT

Tabel 4.1.13 Jumlah Sekolah, Guru, dan Murid Sekolah Dasar Luar Biasa (SDLB) Menurut Kecamatan di Kabupaten Lamandau, (2019/2020)
Number of Schools, Teachers, and Pupils in Exceptional Primary Schools by Subdistrict in Lamandau Regency, (2019/2020)

Kecamatan <i>Subdistrict</i>	Sekolah <i>Schools</i>		Jumlah <i>Total</i>
	Negeri <i>Public</i>	Swasta <i>Private</i>	
(1)	(2)	(3)	(4)
1 Bulik	1	-	1
2 Sematu Jaya	-	-	-
3 Mentohi Raya	-	-	-
4 Bulik Timur	-	-	-
5 Lamandau	-	-	-
6 Belantikan Raya	-	-	-
7 Delang	-	-	-
8 Batangkawa	-	-	-
Kabupaten Lamandau	1	-	1

Lanjutan Tabel/Continued Table 4.1.13

	Kecamatan <i>Subdistrict</i>	Guru ¹ <i>Teachers¹</i>		Jumlah <i>Total</i>
		Negeri <i>Public</i>	Swasta <i>Private</i>	
	(1)	(5)	(6)	(7)
1	Bulik	12	-	11
2	Sematu Jaya	-	-	-
3	Menthobi Raya	-	-	-
4	Bulik Timur	-	-	-
5	Lamandau	-	-	-
6	Belantikan Raya	-	-	-
7	Delang	-	-	-
8	Batangkawa	-	-	-
Kabupaten Lamandau		12	-	11

Catatan/Note: ¹Jumlah Guru termasuk kepala sekolah dan guru/The total of teachers including headmaster and teacher

Lanjutan Tabel/*Continued Table* 4.1.13

	Kecamatan <i>Subdistrict</i>	Murid <i>Students</i>		Jumlah <i>Total</i>
		Negeri <i>Public</i>	Swasta <i>Private</i>	
	(1)	(8)	(9)	(10)
1	Bulik	48	-	48
2	Sematu Jaya	-	-	-
3	Menthobi Raya	-	-	-
4	Bulik Timur	-	-	-
5	Lamandau	-	-	-
6	Belantikan Raya	-	-	-
7	Delang	-	-	-
8	Batangkawa	-	-	-
Kabupaten Lamandau		48	-	48

Catatan/*Note*: -Sumber/*Source*: Dinas Pendidikan dan Kebudayaan Kabupaten Lamandau, Data Semester Ganjil/ *Regional Education and Culture Office of Lamandau Regency, Odd Semester Data*

SOCIAL AND WELFARE

Tabel **4.1.14** Persentase Penduduk Usia 5–24 Tahun Menurut Jenis Kelamin, Kelompok Umur Sekolah, dan Partisipasi Sekolah di Kabupaten Lamandau, 2020
Percentage of Population Aged 5-24 Years by Sex, Age Group, and School Participation in Lamandau Regency, 2020

Jenis Kelamin dan Kelompok Umur Sekolah <i>Sex and School Age Group</i>	Partisipasi Sekolah/ <i>School Participation</i>		
	Tidak/Belum Pernah Sekolah <i>Not/Never Attending School</i>	Masih Sekolah <i>Attending School</i>	Tidak Sekolah Lagi <i>Not Attending School Anymore</i>
(1)	(2)	(3)	(4)
Laki-Laki/Male			
7-12	1,74	98,26	0,00
13-15	2,45	97,55	0,00
16-18	0,00	66,12	33,88
19-24	3,42	11,60	84,98
7-24	2,06	66,68	31,26
Perempuan/Female			
7-12	0,00	100,00	0,00
13-15	0,00	96,46	3,54
16-18	0,00	78,82	21,18
19-24	0,94	11,82	87,24
7-24	0,26	71,79	27,95
Laki-Laki + Perempuan/ Male + Female			
7-12	0,84	99,16	0,00
13-15	1,36	97,06	1,57
16-18	0,00	71,67	28,33
19-24	2,29	11,70	86,01
7-24	1,21	69,09	29,70

Catatan/Note: -

Sumber/Source: BPS, Survei Sosial Ekonomi Nasional (Susenas)/BPS-Statistics Indonesia, National Socioeconomic Survey



Tabel 4.1.15 Jumlah Prasarana/Fasilitas Olah Raga Menurut Kecamatan di Kabupaten Lamandau, 2020
Number of Sport Facility by Subdistrict in Lamandau Regency, 2020

Kecamatan Subdistrict	Gedung Olah Raga Sport Center	Lapangan Sepak Bola Soccer Field	Lapangan Basket Basketball Cou	Lapangan Tenis Tennis Court	Lapang an Bulu Tangkis Badmint on Court	Lapangan Bola Voli Volleyball Court
(1)	(2)	(3)	(4)	(5)	(6)	(7)
1 Bulik	-	12	1	-	2	12
2 Sematu Jaya	-	7	-	-	2	7
3 Mentobi Raya	-	6	-	-	-	12
4 Bulik Timur	-	6	-	-	-	6
5 Lamandau	-	8	-	-	-	-
6 Belantikan Raya	-	5	-	-	3	8
7 Delang	-	9	-	-	-	4
8 Batangkawa	-	4	-	-	-	3
Kabupaten Lamandau	-	57	1	-	7	52

SOCIAL AND WELFARE

Lanjutan Tabel/*Continued Table* 4.1.15

	Kecamatan <i>Subdistrict</i>	Kolam Renang <i>Swimming Pool</i>	Lapangan Takraw <i>Field Takraw</i>	Lapangan Panahan <i>Field Archery</i>	Gedung Futsal <i>Futsal Building</i>
	(1)	(8)	(9)	(10)	(11)
1	Bulik	-	-	-	3
2	Sematu Jaya	-	-	-	-
3	Menthobi Raya	-	-	-	-
4	Bulik Timur	-	-	-	-
5	Lamandau	-	-	-	-
6	Belantikan Raya	-	-	-	-
7	Delang	-	-	-	-
8	Batangkawa	-	-	-	-
	Kabupaten Lamandau	-	-	-	3

Catatan/*Note:* -

Sumber/*Source:* Dinas Pemuda dan Olahraga Kabupaten Lamandau / *Youth and Sports Office of Lamandau Regency*

<https://lamandaukab.bps.go.id>

Tabel **4.1.16** Jumlah Gugusan Depan dan Anggota Pramuka Menurut Kecamatan dan Tingkat Keanggotaan di Kabupaten Lamandau, 2020
Number of Boy Scout Participant by SubDistrict and Level in Lamandau Regency, 2020

	Kecamatan Subdistrict	Gugus Depan	Pendega	Penegak	Penggalang	Siaga	Jumlah
	(1)	(2)	(3)	(4)	(5)	(6)	(7)
1	Bulik	-	-	-	-	-	-
2	Sematu Jaya	-	-	-	-	-	-
3	Menthobi Raya	-	-	-	-	-	-
4	Bulik Timur	-	-	-	-	-	-
5	Lamandau	-	-	-	-	-	-
6	Belantikan Raya	-	-	-	-	-	-
7	Delang	-	-	-	-	-	-
8	Batangkawa	-	-	-	-	-	-
Kabupaten Lamandau		-	-	-	-	-	-

Catatan/Note: -

Sumber/Source: Dinas Pemuda dan Olahraga Kabupaten Lamandau / Youth and Sports Office of Lamandau Regency

Tabel 4.1.17 Jumlah Pengunjung Perpustakaan Daerah Menurut Bulan Kunjungan dan Umur Pengunjung di Kabupaten Lamandau, 2020
Number of Visitors of Regional Library by Month and Visitor's Age in Lamandau Regency, 2020

Bulan Month	Umur Pengunjung Visitor's Age			
	7-18 (2)	19-24 (3)	25-26 (4)	56+ (5)
Januari/January	100	5	13	9
Februari/February	335	5	18	37
Maret/March	725	27	98	265
April/April	19	7	3	11
Mei/May	48	9	6	12
Juni/June	75	15	10	35
Juli/July	129	18	10	41
Agustus/August	212	20	15	21
September/September	142	12	9	34
Oktober/October	509	11	8	10
November/November	19	12	10	25
Desember/December	12	15	8	20
2020	2325	156	208	520

Catatan/Note: -

Sumber/Source: Dinas Perpustakaan dan Arsip Daerah Kabupaten Lamandau/Regional Library and Archive Office of Lamandau Regency

SOSIAL DAN KESEJAHTERAAN RAKYAT

Tabel 4.1.18 Jumlah Bahan Pustaka Menurut Bulan dan Status Bahan Pustaka di Perpustakaan Daerah Kabupaten Lamandau, 2020
Number of Book by Month and Book Status in Lamandau Regency, 2020

Bulan <i>Month</i>	Status Bahan Pustaka (Eksemplar) <i>Book Status (Copy)</i>		
	Baru <i>New</i>	Tersedia <i>Available</i>	Dipinjam <i>Borrowed</i>
(1)	(2)	(3)	(4)
Januari/ <i>January</i>	25	13 429	28
Februari/ <i>February</i>	-	13 429	49
Maret/ <i>March</i>	566	13 995	37
April/ <i>April</i>	14	14 009	5
Mei/ <i>May</i>	-	14 009	27
Juni/ <i>June</i>	-	14 009	37
Juli/ <i>July</i>	-	14 009	39
Agustus/ <i>August</i>	3	14 012	8
September/ <i>September</i>	1	14 013	26
Oktober/ <i>October</i>	7	14 020	20
November/ <i>November</i>	2	14 022	12
Desember/ <i>December</i>	-	14 022	17
2020	618	14 022	305

Catatan/*Note:* -

Sumber/*Source:* Dinas Perpustakaan dan Arsip Daerah Kabupaten Lamandau/*Regional Library and Archive Office of Lamandau Regency*

4.2 KESEHATAN HEALTH

Tabel 4.2.1 Jumlah Desa¹/kelurahan Yang Memiliki Sarana Kesehatan Menurut Kecamatan di Kabupaten Lamandau, 2018-2020
Number of Villages¹ Having Health Facilities by Subdistrict in Lamandau Regency, 2018-2020

Kecamatan <i>Subdistrict</i>	Rumah Sakit <i>Hospital</i>		
	2018	2019	2020
(1)	(2)	(3)	(4)
1 Bulik	1	1	1
2 Sematu Jaya	-	-	-
3 Mentobi Raya	-	-	-
4 Bulik Timur	-	-	-
5 Lamandau	-	-	-
6 Belantikan Raya	-	-	-
7 Delang	-	-	-
8 Batangkawa	-	-	-
Kabupaten Lamandau	1	1	1

Lanjutan Tabel/*Continued Table* 4.2.1

Kecamatan <i>Subdistrict</i>	Rumah Sakit Bersalin <i>Maternity Hospital</i>		
	2018	2019	2020
(1)	(5)	(6)	(7)
1 Bulik	-	-	-
2 Sematu Jaya	-	-	-
3 Mentohi Raya	-	-	-
4 Bulik Timur	-	-	-
5 Lamandau	-	-	-
6 Belantikan Raya	-	-	-
7 Delang	-	-	-
8 Batangkawa	-	-	-
Kabupaten Lamandau	-	-	-

SOCIAL AND WELFARE

Lanjutan Tabel/*Continued Table* 4.2.1

	Kecamatan <i>Subdistrict</i>	Poliklinik <i>Polyclinic</i>		
		2018	2019	2020
	(1)	(8)	(9)	(10)
1	Bulik	2	2	2
2	Sematu Jaya	1	-	-
3	Menthobi Raya	1	1	1
4	Bulik Timur	-	2	1
5	Lamandau	-	-	-
6	Belantikan Raya	-	1	1
7	Delang	-	-	-
8	Batangkawa	-	-	-
	Kabupaten Lamandau	4	6	5

<https://lamandaukab.bps.go.id>

Lanjutan Tabel/*Continued Table* 4.2.1

Kecamatan <i>Subdistrict</i>	Puskesmas <i>Public Health Center</i>		
	2018	2019	2020
(1)	(11)	(12)	(13)
1 Bulik	2	2	2
2 Sematu Jaya	1	1	1
3 Mentohi Raya	1	1	1
4 Bulik Timur	2	2	2
5 Lamandau	2	2	2
6 Belantikan Raya	1	1	1
7 Delang	1	1	1
8 Batangkawa	1	1	1
Kabupaten Lamandau	11	11	11

SOCIAL AND WELFARE

Lanjutan Tabel/*Continued Table* 4.2.1

Kecamatan <i>Subdistrict</i>	Puskesmas Pembantu <i>Subsidiary of Public Health Center</i>		
	2018	2019	2020
(1)	(14)	(15)	(16)
1 Bulik	12	11	12
2 Sematu Jaya	7	7	7
3 Mentohi Raya	10	10	10
4 Bulik Timur	10	8	10
5 Lamandau	9	9	9
6 Belantikan Raya	11	11	11
7 Delang	8	8	7
8 Batangkawa	8	8	8
Kabupaten Lamandau	75	72	74

Lanjutan Tabel/*Continued Table* 4.2.1

	Kecamatan <i>Subdistrict</i>	Apotek <i>Pharmacy</i>		
		2018	2019	2020
	(1)	(17)	(18)	(19)
1	Bulik	3	2	3
2	Sematu Jaya	1	1	1
3	Menthobi Raya	-	-	-
4	Bulik Timur	-	-	-
5	Lamandau	-	-	-
6	Belantikan Raya	-	-	-
7	Delang	-	-	-
8	Batangkawa	-	-	-
	Kabupaten Lamandau	4	3	4

Catatan/*Note:* ¹Desa pada tabel ini termasuk Unit Permukiman Transmigrasi (UPT) yang masih dibina oleh kementerian terkait dan nagari di Kabupaten/Kota Sumatera Barat/*Villages in this table include Transmigration Settlement Unit which is still fostered by the relevant ministries and the nagari in the Province of Sumatera Barat*

Sumber/*Source:* BPS, Pendataan Potensi Desa (Podes)/*BPS-Statistics Indonesia, Village Potential Data Collection*

Tabel **4.2.2** Jumlah Tenaga Kesehatan Menurut Kecamatan di Kabupaten Lamandau, 2020
Table **4.2.2** *Number of Health Personnel by Subdistrict in Lamandau Regency, 2020*

	Kecamatan <i>Subdistrict</i>	Tenaga Kesehatan <i>Health Personnel</i>				
		Dokter <i>Doctor</i>	Perawat <i>Nurse</i>	Bidan <i>Midwife</i>	Farmasi <i>Pharmaceutical</i>	Ahli Gizi <i>Nutritionist</i>
	(1)	(2)	(3)	(4)	(5)	(6)
1	Bulik	33	44	37	3	3
2	Sematu Jaya	4	19	19	2	2
3	Menthobi Raya	1	17	16	1	3
4	Bulik Timur	2	24	19	3	3
5	Lamandau	2	21	17	2	5
6	Belantikan Raya	1	19	10	1	2
7	Delang	2	15	17	3	3
8	Batangkawa	1	14	8	1	2
	Kabupaten Lamandau	46	173	143	16	23

Catatan/*Note*: Dokter termasuk dokter umum, dokter spesialis, dan dokter gigi
 Sumber/*Source*: Dinas Kesehatan Kabupaten Lamandau/*Health Office of Lamandau Regency*

Tabel 4.2.3 Persentase Penduduk yang Mempunyai Keluhan Kesehatan Selama Sebulan Terakhir Menurut Jenis Kelamin di Kabupaten Lamandau, 2016-2020
Percentage of People Who Had Health Complaint During a Month Prior to The Survey by Sex in Lamandau Regency, 2016-2020

Tahun Year	Jenis Kelamin Sex		Jumlah Total
	Laki-Laki Male	Perempuan Female	
(1)	(2)	(3)	(4)
2016	29,10	31,01	29,99
2017	34,14	33,90	34,03
2018	28,65	29,37	28,99
2019	29,51	30,24	29,85
2020	27,52	30,13	28,74

Catatan/Note: -

Sumber/Source: BPS, Survei Sosial Ekonomi Nasional (Susenas)/BPS-Statistics Indonesia, National Socioeconomic Survey

SOCIAL AND WELFARE

Tabel 4.2.4 Jumlah Rumah Sakit Umum, Rumah Sakit Khusus, Rumah Sakit/Rumah Bersalin, Puskesmas, Klinik/Balai Kesehatan, Posyandu, dan Polindes Menurut Kecamatan di Kabupaten Lamandau, 2019 dan 2020
Number of General Hospital, Special Hospital, Maternity Hospital and Public Health Center, Medical Clinic, Integrated Service Post, Village Maternity Cottage by Subdistrict in Lamandau Regency, 2019 and 2020

Kecamatan Subdistrict	Rumah Sakit Umum General Hospital		Rumah Sakit Khusus Special Hospital	
	2019	2020	2019	2020
(1)	(2)	(3)	(4)	(5)
1 Bulik	1	1	-	-
2 Sematu Jaya	-	-	-	-
3 Mentohi Raya	-	-	-	-
4 Bulik Timur	-	-	-	-
5 Lamandau	-	-	-	-
6 Belantikan Raya	-	-	-	-
7 Delang	-	-	-	-
8 Batangkawa	-	-	-	-
Kabupaten Lamandau	1	1	-	-

Lanjutan Tabel/*Continued Table* 4.2.4

Kecamatan <i>Subdistrict</i>	Rumah Sakit Bersalin/ Rumah Bersalin <i>Maternity Hospital</i>		Puskesmas <i>Public Health Center</i>	
	2019	2020	2019	2020
(1)	(6)	(7)	(8)	(9)
1 Bulik	-	-	2	2
2 Sematu Jaya	-	-	1	1
3 Mentohi Raya	-	-	1	1
4 Bulik Timur	-	-	2	2
5 Lamandau	-	-	2	2
6 Belantikan Raya	-	-	1	1
7 Delang	-	-	1	1
8 Batangkawa	-	-	1	1
Kabupaten Lamandau	-	-	11	11

SOCIAL AND WELFARE

Lanjutan Tabel/Continued Table 4.2.4

Kecamatan Subdistrict	Klinik/Balai Kesehatan Medical Clinic		Posyandu Integrated Service Post	
	2019	2020	2019	2020
(1)	(10)	(11)	(12)	(13)
1 Bulik	4	3	17	22
2 Sematu Jaya	-	-	8	8
3 Mentohi Raya	-	-	11	11
4 Bulik Timur	1	-	7	11
5 Lamandau	-	1	7	11
6 Belantikan Raya	-	1	13	13
7 Delang	-	-	11	11
8 Batangkawa	-	-	9	8
Kabupaten Lamandau	6	5	83	95

<https://lamandaukab.bps.go.id>

Lanjutan Tabel/*Continued Table* 4.2.4

	Kecamatan <i>Subdistrict</i>	Puskesmas Pembantu <i>Subsidiary of Public Health Center</i>		Polindes <i>Village Maternity Cottage</i>		Apotek <i>Pharmacy</i>	
		2019	2020	2019	2020	2019	2020
	(1)	(14)	(15)	(16)	(17)	(18)	(19)
1	Bulik	12	12	11	11	11	13
2	Sematu Jaya	7	7	7	8	1	2
3	Menthobi Raya	10	10	7	7	-	2
4	Bulik Timur	10	10	3	3	-	-
5	Lamandau	9	9	8	8	-	-
6	Belantikan Raya	11	11	6	6	-	-
7	Delang	6	6	9	9	-	-
8	Batangkawa	8	8	2	4	-	-
Kabupaten Lamandau		73	73	53	56	12	17

Catatan/*Note*: -Sumber/*Source*: Dinas Kesehatan Kabupaten Lamandau/*Health Office of Lamandau Regency*

Tabel **4.2.5** Jumlah Kasus 10 Penyakit Terbanyak di Kabupaten Lamandau, 2020
 Table *Number of Cases of the 10 Most Diseases in Lamandau Regency, 2020*

	Jenis Penyakit <i>The Type of Disease</i>	Jumlah Kasus <i>Number Of Cases</i>
	(1)	(2)
1	Influenza	2 758
2	Hipertensi	1 584
3	Gastritis	1 227
4	Mialgia	897
5	Rheumatoid Atritis	798
6	Demam	409
7	Dermatitis Kontak	296
8	Diare dan Gastroentritis	294
9	Diabetes	264
10	Demam Typoid	144
Kabupaten Lamandau		8 671

Catatan/Note: -

Sumber/Source: Dinas Kesehatan Kabupaten Lamandau/Health Office of Lamandau Regency

Tabel 4.2.6 Jumlah Kasus HIV/AIDS, IMS, DBD, Diare, TB, dan Malaria Menurut Kecamatan di Kabupaten Lamandau, 2020
Number of Cases of HIV/AIDS, Sexually Transmitted Infection, Dengue Fever, Diarrhea, Tuberculosis (TB) and Malaria by Subdistrict in Lamandau Regency, 2020

Kecamatan Subdistrict	HIV/AIDS HIV/AIDS	IMS Sexually Transmitted Infection	DBD Dengue Fever	Diare Diarrhea	TB Tuberculosis	Malaria
(1)	(2)	(3)	(4)	(5)	(6)	(7)
1 Bulik	7	13	9	197	38	-
2 Sematu Jaya	-	6	15	125	10	-
3 Mentohi Raya	-	-	1	18	6	-
4 Bulik Timur	3	5	4	60	18	-
5 Lamandau	2	2	2	155	8	-
6 Belantikan Raya	2	2	3	83	2	-
7 Delang	-	1	-	14	8	-
8 Batangkawa	-	1	-	124	4	-
Kabupaten Lamandau	14	30	34	774	94	-

Catatan/Note: -

Sumber/Source: Dinas Kesehatan Kabupaten Lamandau/Health Office of Lamandau Regency

Tabel **4.2.7** Jumlah Kasus HIV, AIDS dan Syphilis menurut Kelompok Umur di Kabupaten Lamandau, 2020
Number of Cases of HIV, AIDS and Syphilis by Sex and Age in Lamandau Regency, 2020

Kecamatan <i>Subdistrict</i>	HIV <i>HIV</i>	AIDS <i>AIDS</i>	Syphilis <i>Syphilis</i>
(1)	(2)	(3)	(4)
<= 4 tahun	-	-	-
5-14 tahun	-	-	-
15-19 tahun	-	-	-
20-24 tahun	3	-	6
25-49 tahun	8	3	-
50+ tahun	-	1	-
Kabupaten Lamandau	11	4	6

Catatan/Note: -

Sumber/Source: Dinas Kesehatan Kabupaten Lamandau/Health Office of Lamandau Regency

Tabel 4.2.8 Jumlah Dokter Spesialis, Dokter Umum, dan Dokter Gigi Menurut Sarana Pelayanan Kesehatan di Kabupaten Lamandau, 2020
Number of Specialist Doctors, Generalist Doctors, and Dentist by Type of Health Facility in Lamandau Regency, 2020

Sarana Pelayanan Kesehatan <i>Type of Health Facility</i>	Dokter Spesialis <i>Specialist Doctor</i>	Dokter Umum <i>Generalist Doctor</i>	Dokter Gigi <i>Dentist</i>
(1)	(2)	(3)	(4)
Puskesmas <i>Public Health Center</i>	-	16	1
Rumah Sakit <i>Hospital</i>	14	13	1
Rumah Bersalin <i>Maternity Hospital</i>	-	-	-
Posyandu <i>Maternal & Child Health Center</i>	-	-	-
Klinik/Balai Kesehatan <i>Clinic/Health Center</i>	-	-	-
Polindes <i>Village maternity Cottage</i>	-	-	-
Kabupaten Lamandau	14	29	2

Catatan/Note: -

Sumber/Source: Dinas Kesehatan Kabupaten Lamandau/Health Office of Lamandau Regency

Tabel **4.2.9** Jumlah Dokter Menurut Kecamatan di Kabupaten Lamandau, 2020
 Table *Number of Doctor by Subdistrict in Lamandau Regency, 2020*

	Kecamatan <i>Subdistrict</i>	Dokter Spesialis <i>Specialist Doctor</i>	Dokter Umum <i>Generalist Doctor</i>	Dokter Gigi <i>Dentist</i>
	(1)	(2)	(3)	(4)
1	Bulik	14	18	1
2	Sematu Jaya	-	3	1
3	Menthobi Raya	-	1	-
4	Bulik Timur	-	2	-
5	Lamandau	-	2	-
6	Belantikan Raya	-	1	-
7	Delang	-	1	-
8	Batangkawa	-	1	-
	Kabupaten Lamandau	14	29	2

Catatan/Note: -
 Sumber/Source: Dinas Kesehatan Kabupaten Lamandau/Health Office of Lamandau Regency

Tabel **4.2.10** Jumlah Balita yang Pernah Mendapat Imunisasi Menurut Jenis Imunisasi dan Kecamatan di Kabupaten Lamandau, 2020
Number of Children Under Five Years Who Had Immunization by The Type of Immunization and Subdistrict in Lamandau Regency, 2020

	Kecamatan <i>Subdistrict</i>	BCG	DPT			Campak <i>Measies</i>
			1	2	3	
	(1)	(2)	(3)	(4)	(5)	(6)
1	Bulik	620	527	538	530	521
2	Sematu Jaya	266	252	236	245	245
3	Menthobi Raya	186	189	173	172	179
4	Bulik Timur	126	139	140	130	116
5	Lamandau	187	194	176	159	139
6	Belantikan Raya	92	87	87	85	87
7	Delang	90	87	85	71	81
8	Batangkawa	57	52	52	51	53
Kabupaten Lamandau		1 624	1 527	1 487	1 443	1 421

SOCIAL AND WELFARE

Lanjutan Tabel/*Continued Table* 4.2.10

	Kecamatan <i>Subdistrict</i>	Polio				Hepatitis B 0
		1	2	3	4	
	(1)	(7)	(8)	(9)	(10)	(11)
1	Bulik	620	526	537	529	573
2	Sematu Jaya	266	246	237	242	267
3	Menthobi Raya	192	192	173	173	102
4	Bulik Timur	128	141	140	129	95
5	Lamandau	187	194	174	159	160
6	Belantikan Raya	92	84	87	85	93
7	Delang	90	89	85	71	90
8	Batangkawa	51	52	52	51	58
Kabupaten Lamandau		1 632	1 524	1 485	1 439	1 438

Catatan/*Note*: Imunisasi Hepatitis B 0 (HB 0) diberikan pada saat bayi baru lahir sampai berumur 7 hari

Sumber/*Source*: Dinas Kesehatan Kabupaten Lamandau/*Health Office of Lamandau Regency*

Tabel 4.2.11 Jumlah Persalinan Melalui Tenaga Kesehatan dan Fasilitas Pelayanan Kesehatan Menurut Kecamatan di Kabupaten Lamandau, 2020
Number of Birth By Health Workers and Health Services Facilities and Subdistrict in Lamandau Regency, 2020

Kecamatan Subdistrict	Melalui Tenaga Kesehatan <i>By Health Workers</i>		Melalui Fasilitas Pelayanan Kesehatan/ <i>By Health Services Facilities</i>	
	Jumlah Total	%	Jumlah Total	%
(1)	(2)	(3)	(4)	(5)
1 Bulik	591	90,78	582	89,40
2 Sematu Jaya	225	95,74	222	98,67
3 Mentohi Raya	189	93,10	173	91,53
4 Bulik Timur	129	85,33	99	66,00
5 Lamandau	137	88,38	126	81,29
6 Belantikan Raya	84	88,42	75	89,29
7 Delang	86	81,91	78	90,70
8 Batangkawa	55	84,62	42	76,36
Kabupaten Lamandau	1 496	90,11	1 397	94,44

Catatan/Note: Presentase merupakan perbandingan persalinan yang melalui tenaga kesehatan dan fasilitas kesehatan dengan total kelahiran di kecamatan/kabupaten
 Sumber/Source: Dinas Kesehatan Kabupaten Lamandau/Health Office of Lamandau Regency

Tabel **4.2.12** Jumlah Kasus Kematian Ibu, Bayi, dan Balita Menurut Kecamatan di Kabupaten Lamandau, 2020
Number of Maternal, Infant, and Under-5 Mortality by Subdistrict in Lamandau Regency, 2020

	Kecamatan <i>Subdistrict</i>	Kematian Ibu <i>Maternal Mortality</i>	Kematian Bayi <i>Infant Mortality</i>	Kematian Balita <i>Under-5 Mortality</i>
	(1)	(2)	(3)	(4)
1	Bulik	2	11	-
2	Sematu Jaya	1	2	-
3	Menthobi Raya	-	7	-
4	Bulik Timur	1	3	-
5	Lamandau	-	2	-
6	Belantikan Raya	2	-	-
7	Delang	-	2	-
8	Batangkawa	1	2	1
	Kabupaten Lamandau	7	29	1

Catatan/Note: -

Sumber/Source: Dinas Kesehatan Kabupaten Lamandau/Health Office of Lamandau Regency

Tabel 4.2.13 Jumlah Bayi Lahir, Bayi Berat Badan Lahir Rendah (BBLR), BBLR Dirujuk, dan Bergizi Buruk di Kabupaten Lamandau, 2020
Number of Births, Babies with Low Birth Weights (LBW), Treated LBW, and Malnutrition Cases in Lamandau Regency, 2020

	Kecamatan <i>Subdistrict</i>	Bayi Lahir Hidup <i>Births</i>	BBLR <i>LBW</i>		Gizi Buruk <i>Malnutrition</i>
			Jumlah Total	Dirujuk <i>Treated</i>	
	(1)	(2)	(3)	(4)	(5)
1	Bulik	587	4	-	-
2	Sematu Jaya	220	-	-	-
3	Menthobi Raya	184	3	-	-
4	Bulik Timur	125	1	-	-
5	Lamandau	141	-	-	-
6	Belantikan Raya	89	-	-	-
7	Delang	86	-	-	-
8	Batangkawa	56	1	-	-
Kabupaten Lamandau		1 488	9	-	-

Catatan/Note: -

Sumber/Source: Dinas Kesehatan Kabupaten Lamandau/Health Office of Lamandau Regency

Tabel 4.2.14 Jumlah Ibu Hamil, Melakukan Kunjungan K1, Melakukan Kunjungan K4, Kurang Energi Kronis (KEK), dan Mendapat Tablet Zat Besi (Fe) Menurut Kecamatan di Kabupaten Lamandau, 2020
Number of Pregnant Women, Those with One Visit and Four Visits of Antenatal Care, Chronic Energy Deficiency (CED), and Receiving Iron Supplement by Subdistrict in Lamandau Regency, 2020

Kecamatan Subdistrict	Jumlah Ibu Hamil Pregnant Women	Melakukan Kunjungan K1 One Visit	Melakukan Kunjungan K4 Four Visits	Kurang Energi Kronis (KEK) Chronic Energy Deficiency	Mendapat Zat Besi (Fe) Receiving Iron Supplement
(1)	(2)	(3)	(4)	(5)	(6)
1 Bulik	659	654	593	63	650
2 Sematu Jaya	240	235	225	36	235
3 Mentohi Raya	212	209	169	32	209
4 Bulik Timur	165	161	138	2	148
5 Lamandau	167	164	151	68	164
6 Belantikan Raya	113	109	96	14	109
7 Delang	105	103	86	6	98
8 Batangkawa	77	75	68	14	75
Kabupaten Lamandau	1 738	1 710	1 526	235	1 688

Catatan/Note: -

Sumber/Source: Dinas Kesehatan Kabupaten Lamandau/Health Office of Lamandau Regency

Tabel **4.2.15** Jumlah Sasaran KIA Menurut Kecamatan di Kabupaten Lamandau, 2020
Table **Number of KIA Target by Subdistrict in Lamandau Regency, 2020**

	Kecamatan <i>Subdistrict</i>	Sasaran <i>Target</i>			
		Ibu Hamil <i>Pregnancy Woman</i>	Ibu Menyusui <i>Breastfeeding Mother</i>	Bayi <i>Baby</i>	Anak <i>Children</i>
	(1)	(2)	(3)	(4)	(5)
1	Bulik	659	651	530	1 887
2	Sematu Jaya	240	235	203	950
3	Menthobi Raya	212	203	187	690
4	Bulik Timur	165	150	147	1 244
5	Lamandau	167	155	143	1 296
6	Belantikan Raya	113	95	97	470
7	Delang	105	105	82	567
8	Batangkawa	77	65	60	471
	Kabupaten Lamandau	1 738	1 659	1 449	7 575

Catatan/Note: -

Sumber/Source: Dinas Kesehatan Kabupaten Lamandau/Health Office of Lamandau Regency

Tabel **4.2.16** Jumlah Realisasi Sasaran KIA Menurut Kecamatan di Kabupaten Lamandau, 2020
Table **4.2.16** Number Realization of KIA Target by Subdistrict in Lamandau Regency, 2020

	Kecamatan <i>Subdistrict</i>	Realisasi <i>Realization</i>			
		Ibu Hamil <i>Pregnancy Woman</i>	Ibu Menyusui <i>Breastfeeding Mother</i>	Bayi <i>Baby</i>	Anak <i>Children</i>
	(1)	(2)	(3)	(4)	(5)
1	Bulik	659	329	530	1 817
2	Sematu Jaya	240	161	203	950
3	Menthobi Raya	212	184	187	690
4	Bulik Timur	165	125	147	1 244
5	Lamandau	167	102	143	1 296
6	Belantikan Raya	113	84	97	470
7	Delang	105	68	82	567
8	Batangkawa	77	-	60	471
	Kabupaten Lamandau	1 738	1 053	1 449	7 505

Catatan/Note: -

Sumber/Source: Dinas Kesehatan Kabupaten Lamandau/Health Office of Lamandau Regency

Tabel 4.2.17 Jumlah Penyuluhan Tentang Kesehatan Reproduksi (Kespro), HIV/AIDS, dan Keluarga Berencana (KB) Menurut Kecamatan di Kabupaten Lamandau, 2020
Number of Counselling of Reproductive Health, HIV/AIDS, and Family Planning by Subdistrict in Lamandau Regency, 2020

	Kecamatan Subdistrict	Penyuluhan Kespro Reproductive Health Counselling	Penyuluhan HIV/AIDS HIV/AIDS Counselling	Penyuluhan KB Family Planning Counselling
	(1)	(2)	(3)	(4)
1	Bulik	24	24	114
2	Sematu Jaya	24	24	40
3	Menthobi Raya	15	15	45
4	Bulik Timur	15	15	36
5	Lamandau	21	21	50
6	Belantikan Raya	15	15	40
7	Delang	24	24	55
8	Batangkawa	9	9	36
	Kabupaten Lamandau	147	147	416

Catatan/Note: -

Sumber/Source: Dinas Pemberdayaan Perempuan dan Perlindungan Anak, Pengendalian Penduduk dan Keluarga Berencana/ Women Empowerment and Child Protection, Population Control and Family Planing Office of Lamandau Regency

Tabel **4.2.18** Jumlah Pasangan Usia Subur dan Peserta KB Aktif Menurut Kecamatan di Kabupaten Lamandau, 2020
Number of Eligible Couples and Family Planning Participants by Subdistrict in Lamandau Regency, 2020

	Kecamatan <i>Subdistrict</i>	Jumlah PUS <i>Eligible Couples</i>	Peserta KB Aktif <i>Family Planning Participants</i>			
			IUD	MOW	MOP	Kondom <i>Condom</i>
	(1)	(2)	(3)	(4)	(5)	(6)
1	Bulik	4 713	147	49	40	33
2	Sematu Jaya	2 700	107	27	10	10
3	Menthobi Raya	2 407	44	5	9	30
4	Bulik Timur	1 558	8	4	2	10
5	Lamandau	1 359	10	1	12	12
6	Belantikan Raya	1 454	9	11	4	10
7	Delang	1 348	16	14	10	8
8	Batangkawa	594	1	3	2	5
Kabupaten Lamandau		16 133	342	114	89	118

Catatan/Note: -

Sumber/Source: Dinas Pemberdayaan Perempuan dan Perlindungan Anak, Pengendalian Penduduk dan Keluarga Berencana/Women Empowerment and Child Protection, Population Control and Family Planning Office of Lamandau Regency

Lanjutan Tabel/*Continued Table* 4.2.18

	Kecamatan <i>Subdistrict</i>	Peserta KB Aktif <i>Family Planning Participants</i>			Jumlah <i>Total</i>
		Implan <i>Implants</i>	Suntikan <i>Injection</i>	Pil <i>Pill</i>	
	(1)	(7)	(8)	(9)	(10)
1	Bulik	331	2 290	735	3 625
2	Sematu Jaya	310	1 067	468	1 999
3	Menthobi Raya	272	1 114	404	1 878
4	Bulik Timur	109	772	333	1 238
5	Lamandau	81	750	196	1 062
6	Belantikan Raya	202	723	215	1 174
7	Delang	164	540	218	970
8	Batangkawa	71	210	115	407
Kabupaten Lamandau		1 540	7 466	2 684	12 353

Catatan/*Note*: -Sumber/*Source*: Dinas Pemberdayaan Perempuan dan Perlindungan Anak, Pengendalian Penduduk dan Keluarga Berencana/*Women Empowerment and Child Protection, Population Control and Family Planning Office of Lamandau Regency*

Tabel **4.2.19** Target dan Realisasi Mix Kontrasepsi Peserta KB Baru Menurut Metode di Kabupaten Lamandau, 2020
Scheme and Realization of Mix Contraceptive of New Acceptors Family by Method in Lamandau Regency, 2020

Metode <i>Method</i>	Baru <i>New</i>		
	Target (Orang) <i>Scheme (Person)</i>	Realisasi (Orang) <i>Realization (Person)</i>	%
(1)	(2)	(3)	(4)
IUD	118	39	33.05
Pil	1 859	243	13.07
Suntikan	2 264	608	26.86
Kondom	79	53	67.09
MOP	1	4	400.00
Implan	203	161	79.31
MOW	12	7	58.33
Kabupaten Lamandau	4 536	1 115	24.48

Catatan/Note: -

Sumber/Source: Dinas Pemberdayaan Perempuan dan Perlindungan Anak, Pengendalian Penduduk dan Keluarga Berencana/ *Women Empowerment and Child Protection, Population Control and Family Planning Office of Lamandau Regency*

Tabel 4.2.20 Target dan Realisasi Mix Kontrasepsi Peserta KB Aktif (CU) Menurut Metode di Kabupaten Lamandau, 2020
Scheme and Realization of Mix Contraceptive of Active Acceptors Family Planning by Method in Lamandau Regency, 2020

Metode <i>Method</i>	Aktif <i>Active</i>		
	Target (Orang) <i>Scheme (Person)</i>	Realisasi (Orang) <i>Realization (Person)</i>	%
(1)	(2)	(3)	(4)
IUD	492	342	69.51
Pil	5 133	2 684	52.29
Suntikan	9 978	7 466	74.82
Kondom	287	118	41.11
MOP	22	89	404.55
Implan	2 113	1 540	72.88
MOW	480	114	23.75
Kabupaten Lamandau	18 505	12 353	66.75

Catatan/Note: -

Sumber/Source: Dinas Pemberdayaan Perempuan dan Perlindungan Anak, Pengendalian Penduduk dan Keluarga Berencana/ *Women Empowerment and Child Protection, Population Control and Family Planning Office of Lamandau Regency*

Tabel 4.2.21 Jumlah Korban Kekerasan Terhadap Perempuan dan Anak Menurut Jenis Kekerasan dan Jenis Kelamin di Kabupaten Lamandau, 2018-2020
Number of Violence Victim Against Women and Children By Violence Type and Sex in Lamandau Regency, 2018-2020

Jenis Kekerasan <i>Violence Type</i>	2018		2019		2020	
	Laki-laki <i>Male</i>	Perempuan <i>Female</i>	Laki-laki <i>Male</i>	Perempuan <i>Female</i>	Laki-laki <i>Male</i>	Perempuan <i>Female</i>
(1)	(2)	(3)	(4)	(5)	(6)	(7)
Fisik	-	2	-	1	-	1
Psikis	-	-	-	-	-	-
Seksual	-	7	-	9	-	6
TPPO	-	-	-	-	-	-
Penelantaran	-	-	-	-	-	-
Lainnya	-	-	-	-	4	-
Kabupaten Lamandau	-	9	-	10	4	7

Catatan/Note: -

Sumber/Source: Dinas Pemberdayaan Perempuan dan Perlindungan Anak, Pengendalian Penduduk dan Keluarga Berencana/ *Women Empowerment and Child Protection, Population Control and Family Planning Office of Lamandau Regency*

Tabel 4.2.22 Jumlah Korban Kekerasan Terhadap Perempuan dan Anak Menurut Kelompok Umur dan Jenis Kelamin di Kabupaten Lamandau, 2018-2020
Number of Violence Victim Against Women and Children By Age Group and Sex in Lamandau Regency, 2018-2020

Kelompok Umur <i>Age Group</i>	2018		2019		2020	
	Laki-laki <i>Male</i>	Perempuan <i>Female</i>	Laki-laki <i>Male</i>	Perempuan <i>Female</i>	Laki-laki <i>Male</i>	Perempuan <i>Female</i>
(1)	(2)	(3)	(4)	(5)	(6)	(7)
0-5	-	-	-	-	-	1
6-12	-	4	-	-	-	2
13-17	-	3	-	10	4	4
18-24	-	2	-	-	-	-
25-44	-	-	-	-	-	-
45-59	-	-	-	-	-	-
60+	-	-	-	-	-	-
Kabupaten Lamandau	-	9	-	10	4	7

Catatan/Note: -

Sumber/Source: Dinas Pemberdayaan Perempuan dan Perlindungan Anak, Pengendalian Penduduk dan Keluarga Berencana/ Women Empowerment and Child Protection, Population Control and Family Planning Office of Lamandau Regency

4.3 AGAMA DAN SOSIAL LAINNYA RELIGION AND OTHER SOCIAL AFFAIRS

Tabel 4.3.1 Jumlah Penduduk Menurut Kecamatan dan Agama yang Dianut di Kabupaten Lamandau, 2020
Population by Subdistrict and Religion in Lamandau Regency, 2020

Kecamatan <i>Subdistrict</i>	Islam <i>Islam</i>	Protestan <i>Protestant</i>	Katolik <i>Catholic</i>	Hindu <i>Hindu</i>	Budha <i>Buddha</i>	Lainnya <i>Others</i>
(1)	(2)	(3)	(4)	(5)	(6)	(7)
1 Bulik	26 772	7 084	5 570	268	37	0
2 Sematu Jaya	12 517	576	683	113	1	0
3 Mentohi Raya	9 461	2 263	786	155	3	0
4 Bulik Timur	3 622	2 208	1 880	684	0	0
5 Lamandau	3 134	3 181	3 180	540	6	0
6 Belantikan Raya	2 540	2 649	2 586	378	0	0
7 Delang	655	3 233	988	1 221	5	0
8 Batangkawa	228	2 255	400	131	0	0
Kabupaten Lamandau	58 929	23 449	16 073	3 490	52	0

Catatan/Note: -

Sumber/Source: Dinas Kependudukan dan Catatan Sipil Kabupaten Lamandau/Population and Civil Registration Office of Lamandau Regency

SOSIAL DAN KESEJAHTERAAN RAKYAT

Tabel **4.3.2** Jumlah Tempat Peribadatan Menurut Kecamatan di Kabupaten Lamandau, 2020
Table **Number of Places of Worship by Subdistrict in Lamandau Regency, 2020**

Kecamatan Subdistrict	Masjid Mosque	Mushola Mushola	Gereja Protestan Christian Church	Gereja Katolik Catholic Church	Pura/Balai Temple	Vihara Vihara
(1)	(2)	(3)	(4)	(5)	(6)	(7)
1 Bulik	23	29	21	4	3	-
2 Sematu Jaya	10	52	15	2	1	-
3 Mentohi Raya	10	43	10	2	1	-
4 Bulik Timur	2	11	14	7	1	-
5 Lamandau	6	1	12	7	4	-
6 Belantikan Raya	6	2	16	11	1	-
7 Delang	2	-	11	7	1	-
8 Batangkawa	1	-	17	4	1	-
Kabupaten Lamandau	60	138	116	44	13	-

Catatan/Note: -

Sumber/Source: Kantor Kementerian Agama Kabupaten Lamandau/Religion Ministry of Lamandau Regency

Tabel **4.3.3** Jumlah Desa¹/Kelurahan yang Mengalami Bencana Alam² Menurut Kecamatan di Kabupaten Lamandau, 2014-2019
Number of Village¹/Ward that Had Natural Disaster² by Subdistrict in Lamandau Regency, 2014 - 2019

Kecamatan <i>Subdistrict</i>	Banjir <i>Flood</i>		
	2014	2018	2019
(1)	(2)	(3)	(4)
1 Bulik	5	5	5
2 Sematu Jaya	3	3	-
3 Mentohi Raya	-	1	1
4 Bulik Timur	5	6	2
5 Lamandau	-	5	11
6 Belantikan Raya	5	3	-
7 Delang	4	8	-
8 Batangkawa	-	3	-
Kabupaten Lamandau	22	34	19

Lanjutan Tabel/*Continued Table* 4.3.3

Kecamatan <i>Subdistrict</i>	Gempa Bumi <i>Earthquake</i>		
	2014	2018	2019
(1)	(5)	(6)	(7)
1 Bulik	-	-	-
2 Sematu Jaya	-	-	-
3 Mentohi Raya	-	-	-
4 Bulik Timur	-	-	-
5 Lamandau	-	-	-
6 Belantikan Raya	-	-	-
7 Delang	-	-	-
8 Batangkawa	-	-	-
Kabupaten Lamandau	-	-	-

Lanjutan Tabel/*Continued Table* 4.3.3

Kecamatan <i>Subdistrict</i>	Tanah Longsor <i>Landslide</i>		
	2014	2018	2019
(1)	(8)	(9)	(10)
1 Bulik	-	-	-
2 Sematu Jaya	-	-	-
3 Mentohi Raya	-	-	-
4 Bulik Timur	-	-	-
5 Lamandau	-	-	1
6 Belantikan Raya	-	-	-
7 Delang	-	3	-
8 Batangkawa	-	-	-
Kabupaten Lamandau	-	3	1

Catatan/*Note:* ¹Desa pada tabel ini termasuk Unit Permukiman Transmigrasi (UPT) yang masih dibina oleh kementerian terkait dan nagari di Kabupaten/Kota Sumatera Barat/*Villages in this table include Transmigration Settlement Unit which is still fostered by the relevant ministries and the nagari in the Province of Sumatera Barat*

²Terjadi dalam tiga tahun terakhir sampai dengan saat pencacahan/*Occurred during the last three years by the time of enumeration*

Sumber/*Source:* BPS, Pendataan Potensi Desa (Podes)/*BPS-Statistics Indonesia, Village Potential Data Collection*

Tabel **4.3.4** Jumlah Nikah dan Rujuk Menurut Kecamatan di Kabupaten Lamandau, 2020
Number of Marriage and Reconciliation by Subdistrict in Lamandau Regency, 2020

	Kecamatan Subdistrict	Nikah Marriage	Rujuk Reconciliation
	(1)	(2)	(3)
1	Bulik	203	-
2	Sematu Jaya	114	-
3	Menthobi Raya	74	-
4	Bulik Timur	32	-
5	Lamandau	18	-
6	Belantikan Raya	13	-
7	Delang	3	-
8	Batangkawa	0	-
	Kabupaten Lamandau	457	-

Catatan/Note: -

Sumber/Source: Kantor Kementerian Agama Kabupaten Lamandau/Religion Ministry of Lamandau Regency

Tabel **4.3.5** Jumlah Pendaftar Jemaah Haji Menurut Jenis Kelamin dan Kecamatan di Kabupaten Lamandau, 2020
Number of Pilgrims by Sex and Subdistrict in Lamandau Regency, 2020

	Kecamatan <i>Subdistrict</i>	Laki-laki <i>Male</i>	Perempuan <i>Female</i>	Jumlah <i>Total</i>
	(1)	(2)	(3)	(4)
1	Bulik	34	29	63
2	Sematu Jaya	5	8	13
3	Menthobi Raya	7	8	15
4	Bulik Timur	-	-	-
5	Lamandau	1	-	1
6	Belantikan Raya	-	-	-
7	Delang	-	-	-
8	Batangkawa	-	-	-
	Kabupaten Lamandau	47	45	92

Catatan/Note: Tidak ada keberangkatan Jemaah haji di tahun 2020 dikarenakan pandemic COVID-19
 Sumber/Source: Kantor Kementerian Agama Kabupaten Lamandau/Religion Ministry of Lamandau Regency

Tabel **4.3.6** Umur Harapan Hidup, Harapan Lama Sekolah, dan Rata-rata Lama Sekolah di Kabupaten Lamandau, 2013-2020
Life Expectancy Rate, Expected Years of Schooling, and Mean Years of Schooling in Lamandau Regency, 2013-2020

Tahun <i>Year</i>	Umur Harapan Hidup <i>Life Expectancy Rate</i>	Harapan Lama Sekolah <i>Expected Years of Schooling</i>	Rata-rata Lama Sekolah <i>Mean Years of Schooling</i>
(1)	(2)	(3)	(4)
2013	68,98	11,75	7,55
2014	69,07	11,80	7,67
2015	69,12	12,43	7,68
2016	69,20	12,44	7,79
2017	69,28	12,45	7,94
2018	69,31	12,46	7,95
2019	69,34	12,47	8,38
2020	69,36	12,48	8,42

Catatan/Note: -

Sumber/Source: BPS/BPS-Statistics Indonesia

SOCIAL AND WELFARE

Tabel **4.3.7** Indeks Pembangunan Manusia di Kabupaten Lamandau, 2013-2020
Table *Human Development Index in Lamandau Regency, 2013-2020*

Tahun Year	Indeks Pembangunan Manusia Human Development Index
(1)	(2)
2013	67,23
2014	67,53
2015	68,30
2016	68,54
2017	69,17
2018	69,70
2019	70,51
2020	70,51

Catatan/Note: -

Sumber/Source: BPS/BPS-Statistics Indonesia

<https://lamandaukab.bps.go.id>

Tabel 4.3.8 Luas Tanah yang Telah Dilakukan Pemberian Hak Atas Tanah Menurut Jenis Hak Atas Tanah dan Kecamatan di Kabupaten Lamandau, 2020
Land Area Given Land-Law by Kind and Sub District in Lamandau Regency, 2020

Kecamatan <i>Subdistrict</i>	Hak Milik <i>Rights of Ownership</i>	Hak Guna Usaha <i>Cultivation Rights</i>	Hak Guna Usaha <i>Cultivation Rights</i>	Hak Guna Bangunan <i>Poverty Rights</i>
(1)	(2)	(3)	(4)	(5)
1 Bulik	507 795	0	0	386
2 Sematu Jaya	70 998	0	0	0
3 Mentohi Raya	17 635	0	0	0
4 Bulik Timur	2 010	0	0	0
5 Lamandau	9 904	0	0	206 900
6 Belantikan Raya	0	0	0	0
7 Delang	0	0	0	0
8 Batangkawa	3 032	0	0	0
Kabupaten Lamandau	611 374	0	0	207 286

SOCIAL AND WELFARE

Lanjutan Tabel/*Continued Table* 4.3.8

	Kecamatan <i>Subdistrict</i>	Hak Pakai <i>Usage Rights</i>	Hak Pengelolaan <i>Management Rights</i>	Hak Wakaf <i>Benefaction Rights</i>	Hak Milik Transmigrasi <i>Transmigration Property Rights</i>
	(1)	(6)	(7)	(8)	(9)
1	Bulik	123 003	-	9 717	-
2	Sematu Jaya	4 662	-	9 997	-
3	Menthobi Raya	-	-	-	-
4	Bulik Timur	-	-	-	-
5	Lamandau	-	-	-	-
6	Belantikan Raya	-	-	-	-
7	Delang	-	-	-	-
8	Batangkawa	-	-	-	-
	Kabupaten Lamandau	127 665	-	19 714	-

Catatan/*Note*: -

Sumber/*Source*: Kantor Pertanahan Kabupaten Lamandau/*Regional Land Board of Lamandau Regency*

Tabel 4.3.9 Banyaknya Surat Keputusan Pemerintah Mengenai Hak- Hak Atas Tanah Menurut Kecamatan di Kabupaten Lamandau, 2020
Number of Land-Law Certificate of Government by Sub District in Lamandau Regency, 2020

Kecamatan Subdistrict	Hak Milik <i>Rights of Ownership</i>	Hak Guna Usaha <i>Cultivation Rights</i>	Hak Guna Usaha <i>Cultivation Rights</i>	Hak Guna Bangunan <i>Poverty Rights</i>
(1)	(2)	(3)	(4)	(5)
1 Bulik	95	-	-	10
2 Sematu Jaya	5	-	-	-
3 Mentohi Raya	6	-	-	-
4 Bulik Timur	1	-	-	-
5 Lamandau	5	-	-	-
6 Belantikan Raya	0	-	-	-
7 Delang	0	-	-	-
8 Batangkawa	0	-	-	-
Kabupaten Lamandau	112	-	-	10

SOCIAL AND WELFARE

Lanjutan Tabel/*Continued Table* 4.3.9

	Kecamatan <i>Subdistrict</i>	Hak Pakai <i>Usage Rights</i>	Hak Pengelolaan <i>Management Rights</i>	Hak Wakaf <i>Benefaction Rights</i>	Hak Milik Transmigrasi <i>Transmigration Property Rights</i>
	(1)	(6)	(7)	(8)	(9)
1	Bulik	4	-	1	-
2	Sematu Jaya	-	-	-	-
3	Menthobi Raya	-	-	-	-
4	Bulik Timur	-	-	-	-
5	Lamandau	-	-	-	-
6	Belantikan Raya	-	-	-	-
7	Delang	-	-	-	-
8	Batangkawa	-	-	-	-
	Kabupaten Lamandau	4	-	1	-

Catatan/*Note:* -

Sumber/*Source:* Kantor Pertanahan Kabupaten Lamandau/*Regional Land Board of Lamandau Regency*

Tabel **4.3.10** Jumlah Pemohon Sertifikat Atas Tanah dan Jumlah Sertifikat yang Diselesaikan Menurut Kecamatan di Kabupaten Lamandau, 2020
Number of Land-Law Certificate's Applicant and Number of Issued Land-Certificate by Sub District in Lamandau Regency, 2020

	Kecamatan <i>Subdistrict</i>	Jumlah Pemohon <i>Number of Applicant</i>	Sertifikat yang Dilekuarkan <i>Number of Issued Certificate</i>
	(1)	(2)	(3)
1	Bulik	109	109
2	Sematu Jaya	5	5
3	Menthobi Raya	6	6
4	Bulik Timur	1	1
5	Lamandau	5	5
6	Belantikan Raya	-	-
7	Delang	-	-
8	Batangkawa	-	-
	Kabupaten Lamandau	126	126

Catatan/Note: -

Sumber/Source: Kantor Pertanahan Kabupaten Lamandau/Regional Land Board of Lamandau Regency

Tabel **4.3.11** Pelaksanaan Prona yang Dilaksanakan oleh Kantor Wilayah
 Pertanian Badan Pertanahan di Kabupaten Lamandau, 2020
*Number of Prona Programme by Regional Office of National Land Board in
 Lamandau Regency, 2020*

Kecamatan <i>Subdistrict</i>	Banyak Sertifikat Tanah yang Dikeluarkan <i>Number of Land Certificate Issued</i>			Jumlah Surat Keputusan <i>Number of Certificate</i>
	Lokasi Rutin <i>Routine Locations</i>	Lokasi Prona <i>Prona Locations</i>	Lokasi Redistribusi <i>Redistribution Locations</i>	
(1)	(2)	(3)	(4)	(5)
1 Bulik	109	394	-	489
2 Sematu Jaya	5	135	-	140
3 Mentohi Raya	6	79	-	85
4 Bulik Timur	1	0	-	1
5 Lamandau	5	531	-	536
6 Belantikan Raya	-	-	-	-
7 Delang	-	-	-	-
8 Batangkawa	-	-	-	-
Kabupaten Lamandau	126	1 139	0	1 251

Catatan/Note: -

Sumber/Source: Kantor Pertanahan Kabupaten Lamandau/Regional Land Board of Lamandau Regency

4.4 KEMISKINAN POVERTY

Tabel 4.4.1 Garis Kemiskinan, Jumlah, dan Persentase Penduduk Miskin di Kabupaten Lamandau, 2012-2020
Poverty Line, Number, and Percentage of Poor People in Lamandau Regency, 2012-2020

Tahun Year	Garis Kemiskinan <i>Poverty Line</i> (rupiah)	Jumlah Penduduk Miskin (ribu) <i>Number of Poor People</i> (thousand)	Persentase Penduduk Miskin <i>Percentage of Poor</i> <i>People</i>
(1)	(2)	(3)	(4)
2012	286 001	3,17	4,66
2013	312 204	3,42	4,87
2014	328 293	3,37	4,66
2015	350 294	2,90	3,95
2016	380 888	2,88	3,80
2017	409 912	2,74	3,52
2018	411 088	2,51	3,15
2019	430 656	2,47	3,01
2020	479 514	2,61	3,09

Catatan/Note: -

Sumber/Source: BPS, Survei Sosial Ekonomi Nasional (Susenas)/BPS-Statistics Indonesia, National Socioeconomic Survey

SOCIAL AND WELFARE

Tabel **4.4.2** Indeks Kedalaman Kemiskinan dan Indeks Keparahan Kemiskinan di Kabupaten Lamandau, 2012-2019
Poverty Gap Index and Poverty Severity Index in Lamandau Regency, 2012-2019

Tahun Year	Indeks Kedalaman Kemiskinan <i>Poverty Gap Index</i>	Indeks Keparahan Kemiskinan <i>Poverty Severity Index</i>
(1)	(2)	(3)
2012	0,45	0,05
2013	0,61	0,17
2014	0,67	0,21
2015	0,74	0,23
2016	0,70	0,21
2017	0,46	0,09
2018	0,34	0,06
2019	0,22	0,03
2020	0,36	0,09

Catatan/Note: -

Sumber/Source: BPS, Survei Sosial Ekonomi Nasional (SUSENAS)/BPS-Statistics Indonesia, National Socioeconomic Survey

4.5 KRIMINALITAS

CRIMINALITY

Tabel 4.5.1 Jumlah Kejahatan/Pelanggaran Keamanan dan Ketertiban menurut Jenis Kejahatan di Kabupaten Lamandau, 2017-2020
Number of Criminal/Violation Security and order By Type of Criminal in Lamandau Regency, 2017-2020

Jenis Kejahatan <i>Type of Criminal</i>	2017	2018	2019	2020
(1)	(2)	(3)	(4)	(5)
Pembunuhan/ <i>Murder</i>	-	1	-	1
Penganiayaan Berat/ <i>Serious Persecution</i>	-	-	-	-
Penganiayaan Ringan/ <i>Mild Persecution</i>	1	3	2	6
Kekerasan dalam Rumah Tangga (KDRT)/ <i>Domestic Violence</i>	3	2	2	4
Pemerksaan/ <i>Rape</i>	-	-	-	1
Pencabulan/ <i>Fornication</i>	6	10	13	7
Penculikan/ <i>Kidnapping</i>	-	-	-	-
Pencurian dengan Kekerasan/ <i>Thievery with Violence</i>	3	-	2	-
Pencurian Biasa/ <i>Theft</i>	14	12	5	20
Pencurian Kendaraan Bermotor/ <i>Vehicle Theft</i>	12	18	10	5
Pencurian dengan Pemberatan/ <i>Gequalificeerde Diefstal</i>	29	23	9	10
Pengrusakan/penghancuran Barang/ <i>Vandalism</i>	3	-	-	-
Pembakaran dengan Sengajal/ <i>Burning</i>	1	1	4	1
Narkotika dan Psikotropika/ <i>Narcotics</i>	-	-	-	16
Penipuan/Perbuatan Curang/ <i>Fraud</i>	5	5	1	1
Penggelapan/ <i>Embezzlement</i>	19	13	11	5
Korupsi/ <i>Corruption</i>	1	1	-	1
Illegal Logging/ <i>Illegal Logging</i>	7	5	3	3

Sumber/Source: POLRES Kabupaten Lamandau/ Subregional Police of Lamandau Regency

Tabel **4.5.2** Jumlah Kejadian Demonstrasi, Demonstrasi Rusuh, dan Kerusuhan yang Tercatat di Kabupaten Lamandau, Tahun 2017-2020
Number of Demonstration, Violent Demonstration and Riot in Lamandau Regency, 2017-2020

Jenis Kejadian <i>Type of Event</i>	2017	2018	2019	2020
(1)	(2)	(3)	(4)	(5)
Demonstrasi/ <i>Demonstration</i>	4	1	3	-
Demonstrasi yang Rusuh/ <i>Violent Demonstration</i>	-	-	-	-
Kerusuhan/ <i>Riot</i>	-	-	-	-

Catatan/Note: -

Sumber/Source: POLRES Kabupaten Lamandau/ Subregional Police of Lamandau Regency

Tabel **4.5.3** Jumlah Kejahatan yang Dilaporkan dan Kejahatan yang diselesaikan di Kabupaten Lamandau, Tahun 2017-2019
Total Crime and Crime Cleared in Lamandau Regency, 2017-2019

Jenis Kejahatan <i>Type of Crime</i>	2017	2018	2019
(1)	(2)	(3)	(4)
Kejahatan yang Dilaporkan <i>Total Crime</i>	134	117	76
Kejahatan yang Diselesaikan <i>Crime Cleared</i>	77	53	59

Catatan/Note: -

Sumber/Source: POLRES Kabupaten Lamandau/ Subregional Police of Lamandau Regency

SOCIAL AND WELFARE

Tabel **4.5.4** Jumlah Kantor Polisi menurut Wilayah Kerja di Kabupaten Lamandau, Tahun 2017-2020
Table **4.5.4** Jumlah Kantor Polisi menurut Wilayah Kerja di Kabupaten Lamandau, Tahun 2017-2020
Number of Police Station in Lamandau Regency, 2017-2020

Kantor Polisi <i>Police Station</i>	2017	2018	2019	2020
(1)	(2)	(3)	(4)	(5)
Polres <i>Subregional Police</i>	1	1	1	1
Polsek <i>Sector Police</i>	3	3	3	3
Pos Polisi <i>Police Station</i>	6	6	5	5

Catatan/Note: -

Sumber/Source: POLRES Kabupaten Lamandau/ Subregional Police of Lamandau Regency

SOSIAL DAN KESEJAHTERAAN RAKYAT

Tabel 4.5.5 Jumlah Tindak Pidana Menurut Kepolisian Sektor di Kabupaten Lamandau, 2017-2020
Number of Cases by Subdistrict Police Office in Lamandau Regency, 2017-2020

Kepolisian Sektor Subdistrict Police Office		2017	2018	2019	2020
(1)	(2)	(3)	(4)	(5)	
1	Bulik	6	13	11	11
2	Sematu Jaya	6	3	-	-
3	Menthobi Raya	7	4	1	-
4	Bulik Timur	2	2	-	-
5	Lamandau	1	2	7	2
6	Belantikan Raya	-	-	-	-
7	Delang	-	-	1	2
8	Batangkawa	-	-	-	-
Jumlah/ Total		22	24	20	15

Catatan/Note: -

Sumber/Source: POLRES Kabupaten Lamandau/ Subregional Police of Lamandau Regency

SOCIAL AND WELFARE

Tabel **4.5.6** Data Pelanggaran Lalu Lintas di Kabupaten Lamandau,
 2017-2020
 Table
Violence of Traffic Data in Lamandau Regency, 2017-2020

Pelanggaran <i>Violence</i>	2017	2018	2019	2020
(1)	(2)	(3)	(4)	(5)
Jumlah	23	19	30	19
Selesai	21	19	29	19
MD (Mati Ditempat)	8	12	17	12
LB (Luka Berat)	-	1	2	5
LR (Luka Ringan)	39	36	73	22
Keramat (Kerugian Material) Rp.	128 500 000	229 900 000	273 950 000	30 600 0000

Catatan/Note: -

Sumber/Source: POLRES Kabupaten Lamandau/ Subregional Police of Lamandau Regency

Tabel 4.5.7 Data Kondisi KAMTIBMAS (Keamanan dan Ketertiban Masyarakat) di POLRES Kabupaten Lamandau, 2017-2020
Data of KAMTIBMAS (Security and Orderliness Citizen) by Police Resort in Lamandau Regency, 2017-2020

Uraian <i>Description</i>	2017	2018	2019	2020
(1)	(2)	(3)	(4)	(5)
Jumlah Tindak Pidana (JTP) <i>Crime Total Number</i>	134	117	76	79
Penyelesaian Tindak Pidana (STP) <i>Crime Cleared Rate</i>	77	53	59	44
Persentase Penyelesaian Tindak Pidana <i>Percentage of Cleared Crime</i>	57,46	45,29	77,63	55,70

Catatan/Note: -

Sumber/Source: POLRES Kabupaten Lamandau/ Subregional Police of Lamandau Regency

SOCIAL AND WELFARE

Tabel **4.5.8** Jumlah Pelanggaran Lalu Lintas Menurut Bulan di Wilayah Hukum Kepolisian Resor Lamandau, 2020
The Number of Traffic Violations By Month in Lamandau District Police Jurisdiction, 2020

Bulan Month	Jumlah Pelanggaran Number of Traffic Violations	Jumlah Denda Fines (rupiah)
(1)	(2)	(3)
Januari/January	193	21 175 000
Februari/February	253	30 100 000
Maret/March	109	25 175 000
April/April	19	11 525 000
Mei/May	0	0
Juni/June	0	1 050 000
Juli/July	144	2 475 000
Agustus/August	77	27 300 000
September/September	49	1 600 000
Oktober/October	129	25 525 000
November/November	4	2 225 000
Desember/December	0	0

Catatan/Note: -

Sumber/Source: POLRES Kabupaten Lamandau/Subregional Police of Lamandau Regency



Tabel 4.5.9 Jumlah Kasus yang Ditangani Oleh Kejaksaan Negeri Kabupaten Lamandau di Kabupaten Lamandau, Tahun 2017-2020
Number of Cases that Handled by Regional Attorney in Lamandau Regency, 2017-2020

Kasus Case	2017	2018	2019	2020
(1)	(2)	(3)	(4)	(5)
Sisa Tahun Lalu <i>Rest of Last Year</i>	7	29	14	14
Masuk Tahun Ini <i>Enter in This Year</i>	127	96	93	82
Diselesaikan Tahun Ini <i>Completed This Year</i>	98	94	79	41

Catatan/Note: -

Sumber/Source: Kejaksaan Negeri Kabupaten Lamandau/Regional Attorney of Lamandau Regency

SOCIAL AND WELFARE

Tabel **4.5.10** Jumlah Tahanan Kejaksaan Negeri Lamandau Menurut Bulan,
 Table 2020
 Number of Accused Prison in Lamandau Regency by Month, 2020

Bulan Month	Sisa Akhir Bulan/ Tahun Lalu Rest of Last Month/Year	Masuk Bulan Ini Received of This Month	Jumlah Tahanan Total of Accused Prison	Diselesaikan Finished
(1)	(2)	(3)	(4)	(5)
Januari/January	14	4	28	22
Februari/February	10	6	16	12
Maret/March	4	11	15	13
April/April	2	9	11	9
Mei/May	2	9	11	9
Juni/June	2	8	10	7
Juli/July	3	9	12	10
Agustus/August	2	3	5	2
September/September	3	15	18	15
Oktober/October	3	1	4	2
November/November	2	5	7	3
Desember/December	4	7	11	5

Catatan/Note: -

Sumber/Source: Kejaksaan Negeri Kabupaten Lamandau/Regional Attorney of Lamandau Regency

SOSIAL DAN KESEJAHTERAAN RAKYAT

Tabel **4.5.11** Jumlah Tahanan Kejaksaan Negeri Lamandau Menurut Perkara Pidana, 2020
Number of Accused Prison in Lamandau Regency by Criminal Law, 2020

Bulan <i>Month</i>	Sisa Tahun Lalu <i>Rest of Last Year</i>	Masuk Tahun Ini <i>Received of This Year</i>	Jumlah Tahun Ini <i>Total of This Year</i>	Dimerdekaka n Dari Tahanan <i>Set Free</i>	Dilimpahkan ke PN <i>Overflowed to Court</i>
(1)	(2)	(3)	(4)	(5)	(6)
Biasa	4	63	67	-	62
Ekonomi	-	-	-	-	-
Korupsi	-	-	-	-	-
Subversi	-	-	-	-	-
Narkotik/Psikotropika	5	16	21	-	17
Imigrasi	-	-	-	-	-
Lain-lain					
<i>Jumlah/ Total</i>	9	79	88	-	79

SOCIAL AND WELFARE

Lanjutan Tabel/*Continued Table* 4.5.11

Bulan <i>Month</i>	Dikirim ke Kejaksaan Lain <i>Send to Other Judiciary</i>	Diputus Bebas <i>Set Free</i>	Jumlah <i>Total</i>	Sisa Akhir Tahun Ini <i>Rest of This Final Year</i>
(1)	(7)	(8)	(9)	(10)
Biasa	-	-	-	-
Ekonomi	-	-	-	-
Korupsi	-	-	-	-
Subversi	-	-	-	-
Narkotik/Psikotropika	-	-	-	-
Imigrasi	-	-	-	-
Lain-lain	-	-	-	-
<i>Jumlah/Total</i>	-	-	-	-

Catatan/*Note*: -

Sumber/*Source*: Kejaksaan Negeri Kabupaten Lamandau/*Regional Attorney of Lamandau Regency*

SOSIAL DAN KESEJAHTERAAN RAKYAT

Tabel 4.5.12 Jumlah Tahanan Menurut Bulan dan Jenis Tindak Pidana di Kejaksaan Negeri Kabupaten Lamandau, 2020
Number of Prisoners by Month and Criminal Offences in District Attorney of Lamandau Regency, 2020

Bulan <i>Month</i>	Jenis Kriminalitas <i>Kind of Crimes</i>				
	Pencurian <i>Theft</i>	Pembakaran Lahan <i>Land Combustion</i>	Perusakan Hutan <i>Forestry Vandalism</i>	Senjata Tajam <i>Cold Steel</i>	Pengeroyokan dan Penganiayaan <i>Persecution</i>
(1)	(2)	(3)	(4)	(5)	(6)
Januari/ <i>January</i>	2	2	-	-	-
Februari/ <i>February</i>	4	-	-	-	1
Maret/ <i>March</i>	-	-	1	-	-
April/ <i>April</i>	4	-	-	-	-
Mei/ <i>May</i>	1	-	2	-	-
Juni/ <i>June</i>	-	-	-	-	-
Juli/ <i>July</i>	2	-	-	-	-
Agustus/ <i>August</i>	1	-	-	-	-
September/ <i>September</i>	-	-	-	-	-
Oktober/ <i>October</i>	1	-	-	-	-
November/ <i>November</i>	2	-	-	-	-
Desember/ <i>December</i>	4	-	-	-	-
Jumlah/ <i>Total</i>	21	2	3	-	1

SOCIAL AND WELFARE

Lanjutan Tabel/*Continued Table* 4.5.12

Bulan <i>Month</i>	Jenis Kriminalitas <i>Kind of Crimes</i>				Jumlah <i>Total</i>
	Kecelakaan Lalu Lintas <i>Traffic Accident</i>	Perjudian Gambling	Migas dan Pertambangan <i>Oil And Mining</i>	Perlindungan Anak <i>Child Protection</i>	
(1)	(7)	(8)	(9)	(10)	(11)
Januari/ <i>January</i>	-	-	-	2	2
Februari/ <i>February</i>	1	-	-	3	4
Maret/ <i>March</i>	-	-	-	-	-
April/ <i>April</i>	-	-	-	1	1
Mei/ <i>May</i>	-	-	-	2	2
Juni/ <i>June</i>	-	-	1	1	2
Juli/ <i>July</i>	-	-	-	1	1
Agustus/ <i>August</i>	-	-	-	-	-
September/ <i>September</i>	1	-	-	-	1
Oktober/ <i>October</i>	1	-	-	1	2
November/ <i>November</i>	-	-	-	-	-
Desember/ <i>December</i>	-	-	-	1	1
Jumlah/ <i>Total</i>	3	-	1	12	16

Catatan/*Note:* -

Sumber/*Source:* Kejaksaan Negeri Kabupaten Lamandau/*Regional Attorney of Lamandau Regency*

Tabel 4.5.13 Jumlah Tahanan Menurut Bulan dan Jenis Kelamin di Kejaksaan Negeri Kabupaten Lamandau, 2020
Number of Prisoners by Month and Criminal Offences in District Attorney of Lamandau Regency, 2020

Bulan Month	Laki-Laki Male	Perempuan Female	jumlah Total
(1)	(2)	(3)	(4)
Januari/January	4	-	4
Februari/February	6	-	6
Maret/March	11	-	11
April/April	9	-	9
Mei/May	9	-	9
Juni/June	8	-	8
Juli/July	9	-	9
Agustus/August	3	-	3
September/September	15	-	15
Oktober/October	1	-	1
November/November	5	-	5
Desember/December	6	1	7
Jumlah/Total	86	1	87

Catatan/Note: -

Sumber/Source: Kejaksaan Negeri Kabupaten Lamandau/Regional Attorney of Lamandau Regency

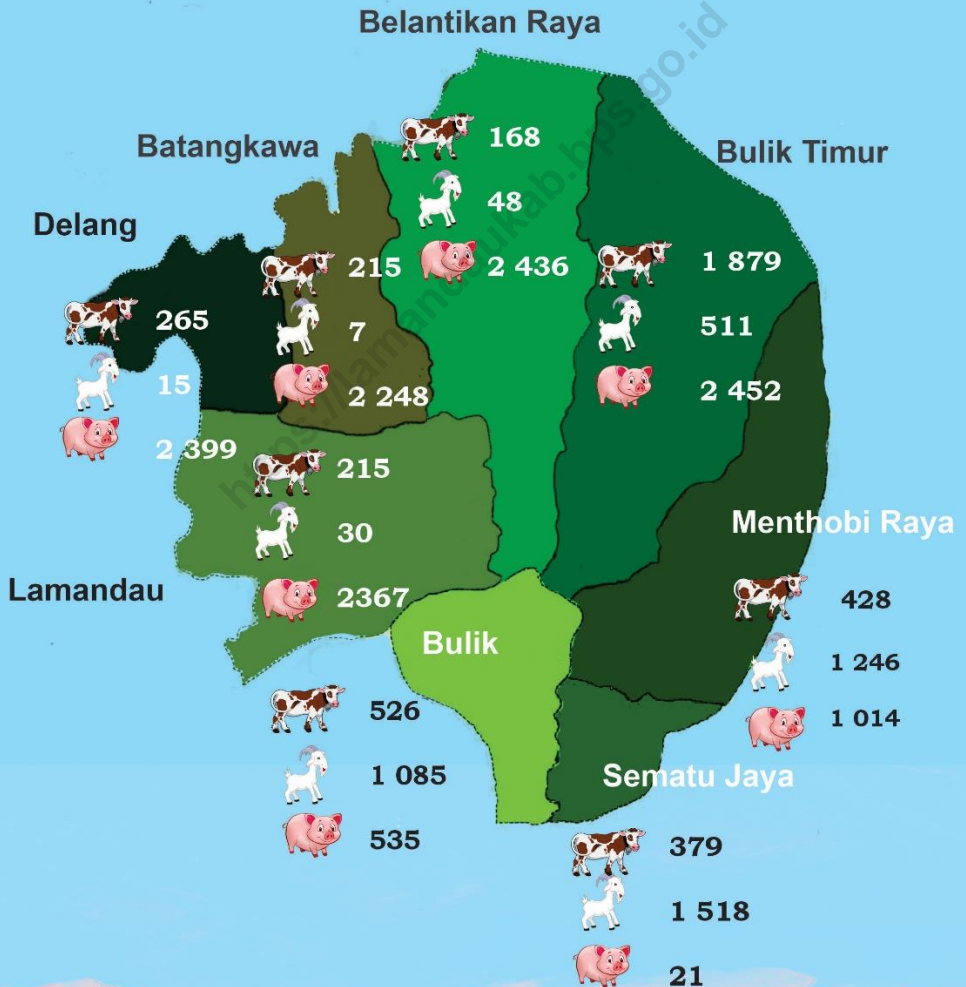
BAB 5

Chapter

**PERTANIAN, KEHUTANAN,
PETERNAKAN DAN PERIKANAN**
Agriculture, Forestry, Livestock, and Fishery

JUMLAH POPULASI TERNAK

Livestock Population



PENJELASAN TEKNIS

TECHNICAL NOTES

1. Pengumpulan data Statistik Pertanian (SP) diselenggarakan oleh Badan Pusat Statistik bekerja sama dengan Dinas Pertanian dan Peternakan.
 2. Data pokok tanaman pangan yang dikumpulkan adalah luas panen dan produktivitas (hasil per hektar). Produksi tanaman pangan merupakan hasil perkalian antara luas panen dengan produktivitas. Jenis data tanaman pangan yang dikumpulkan mencakup padi dan palawija (jagung, kedelai, kacang tanah, ubi kayu, Dan ubi jalar). Pengumpulan data luas panen dilakukan setiap bulan oleh Mantri Pertanian/Kepala Cabang Dinas Kecamatan (KCD) dan dilaporkan dengan menggunakan formulir Statistik Pertanian (SP). Pengumpulan data dilakukan dengan pendekatan area kecamatan di seluruh wilayah ndonesia. Pengumpulan data luas panen ditingkat kecamatan tersebut didasarkan pada hasil pengumpulan data dari seluruh desa/ di Kecamatan bersangkutan. Pengumpulan Data produktivitas tanaman pangan dilakukan melalui Survei Ubinan dengan pendekatan rumah tangga menggunakan formulir UB-S. Periode pengumpulan data dilakukan setiap
1. *The Agricultural Statistics Data Collection (SP) was organized by the BPS Statistics Indonesia incollaboration with Agriculture and An Agency*
 2. *The basic data of food crops collected are harvested area and productivity (yield per hectare). Food Crops Productionis the resultof multiplicationbetween theharvested areaswith productivity. Types of food crops data collected includ eof rice and secondary crops(maize, soybeans, peanuts, cassava, andsweet potato). Harvested are adata collection conducted every month by the Agriculture Field Officer/Head of Branch Office Sub district (KCD) and reported using the form Agricultural Statistics(SP). Data collection is done with the approach of subdistrict area throughout the Indonesia. Harvested area data collection at subdistrict level is based on the results of data collection from all the villages/urban villages in the subdistricts. Food crops productivity data collection conducted through Crop Cutting Survey with the approach of household using the form UB-S. Period of data collection is done in every sub-round (four monthly) by Sub-district Statistical Coordinator (KSK) and KCD. Productivity data collection conducted through direct measurements on crop cutting plots*

AGRICULTURE, FORESTRY, LIVESTOCK, AND FISHERY

subround (empat bulanan) dengan petugas lapangan adalah Mantri Statistik (Koordinator Statistik Kecamatan/KSK) dan KCD. Pengumpulan data Produktivitas dilakukan melalui pengukuran langsung pada plot ubinan, berukuran $2\frac{1}{2}$ m x $2\frac{1}{2}$ m. Pengumpulan data produktivitas dilakukan pada waktu panen petani.

measuring 2,5 m X 2,5 m. The productivity data collection is conducted at the time of harvesting.

3. Pengumpulan data luas lahan sawah dilakukan setiap tahun oleh KCD dengan menggunakan formulir SP Lahan. Data luas lahan sawah yang dilaporkan adalah kondisi akhir tahun yang berada di wilayah administrasi kecamatan mencakup lahan yang diusahakan oleh rumah tangga, perusahaan, pemerintah, dan lain-lain.

3. *Wetland area data collection is conducted annually by KCD using the form SP-Lahan. Reported wetland area data is the conditions at the end of the year under the area of the subdistrict administration which includes land cultivated by households, firms, governments, and others.*

4. Produksi padi mencakup padi sawah dan padi ladang. Data produksi padi dan palawija yang disajikan adalah dalam kualitas: gabah kering giling (padi), pipilan kering (jagung), biji kering (kedelai dan kacang tanah), dan umbi basah (ubikayu dan ubi jalar).

4. *Production of paddy covers wetland paddy and dry land paddy. Paddy and secondary crops production data is presented in quality: milled dry unhulled (Paddy), dryshelled (maize), dry beans (soybeans and peanuts), And wet tubers (cassava and sweet potato).*

5. Survei Pertanian Hortikultura (SPH) diselenggarakan oleh Badan Pusat Statistik bekerja sama dengan Direktorat Jendral Hortikultura, Kementerian Pertanian.

5. *The Agricultural Survey for Horticulture (SPH) is carried out by the BPS-Statistics Indonesia in cooperation with the Directorate General of Horticulture, Ministry of Agriculture.*

6. Tanaman sayuran semusim adalah tanaman sumber vitamin, garam mineral dan lain-lain yang dikonsumsi dari bagian tanaman yang berupa daun, bunga, buah, dan umbinya, yang berumur kurang dari satu tahun. Tanaman buah-buahan semusim adalah tanaman sumber vitamin, garam mineral, dan lain-lain yang dikonsumsi dari bagian tanaman yang berupa buah, berumur kurang dari satu tahun, tidak berbentuk pohon/rumpun tetapi menjalar dan berbatang lunak.
6. *Seasonal vegetable plants are plants which are the sources of vitamin, mineral salt, etc, consumed from the part of the plant in the form of leaf, flower, fruit, and root with the age of less than one year. Seasonal fruit plants are plants which are the sources of vitamin, mineral salt, etc, consumed from the part of the plant in the form of fruits. These plants are creeps with the age of less than one year.*
7. Kuesioner yang digunakan dalam pengumpulan data SPH mencakup:
- SPH-SBS digunakan untuk data tanaman sayuran dan buah - buahan semusim.
 - SPH-BST digunakan untuk data Tanaman buah-buahan dan sayuran tahunan.
 - SPH-TBF digunakan untuk data Tanaman biofarmaka.
 - SPH-TH digunakan untuk data tanaman hias.
7. *The questionnaire used in the SPH data collection includes:*
- *SPH-SBS used for data of vegetables and seasonal fruits plant.*
 - *SPH-BST used for data of annual fruit and vegetables plant.*
 - *SPH-TBF used for data of bioplant.*
 - *SPH-TH used for data of ornamental plant.*
8. Metode yang digunakan dalam survei ini adalah metode pencacahan lengkap terhadap seluruh kecamatan di Indonesia. Hasil pencacahan tersebut dilaporkan oleh mantri tani/KCD secara rutin bulanan untuk SPH-SBS
8. *The method used in this survey is a complete enumeration on every sub district in Indonesia. The result of enumeration reported by the agriculture field officer/KCD monthly for the SPH-SBS and quarterly for the SPH-BST, SPH-TBF, and SPH-TH.*

dan triwulanan untuk SPH-BST, SPH-TBF, SPH-TH.

9. Tanaman sayuran dan buah-buahan semusim:

- Tanaman sayuran semusim adalah tanaman sumber vitamin, garam mineral dan lain-lain yang dikonsumsi dari bagian tanaman yang berupa daun, bunga, buah dan umbinya, yang berumur kurang dari satu tahun.
- Tanaman buah - buahan semusim adalah tanaman sumber vitamin, garam mineral dan lain-lain yang dikonsumsi dari bagian tanaman yang berupa buah, berumur kurang dari satu tahun, dapat berbentuk pohon/rumpun tetapi menjalar dan berbatang lunak.

10. Tanaman buah-buahan dan sayuran tahunan:

- Tanaman buah-buahan tahunan adalah tanaman sumber vitamin, garam mineral dan lain-lain yang dikonsumsi dari bagian tanaman yang berupa buah dan merupakan tanaman tahunan.
- Tanaman sayuran tahunan adalah tanaman

9. *Seasonal vegetables and fruit plants:*

- *Seasonal vegetable plants are plants as the source of vitamins, mineral salts, and others, which are consumed in the form of the plant leaves, flowers, fruits and tubers, which are less than one year old.*
- *Seasonal fruit plants are plants as a source of vitamins, mineral salts, and others, which are consumed from the parts of the plants such as fruit, aged less than one year, can be a tree/clump but it is creeping, and soft trunked.*

10. *Annual fruit and vegetable plants:*

- *Annual fruit plants are plants as a source of vitamins, mineral salts, and others, which are consumed from the plant parts such as fruit and are annual plants.*
- *Annual vegetable plants are plants as the source of vitamins, mineral salts, and others, which are consumed from the parts of the plants*

PERTANIAN, KEHUTANAN, PETERNAKAN, DAN PERIKANAN

sumber vitamin, garam mineral dan lain-lain yang dikonsumsi dari bagian tanaman yang berupa daun dan atau buah yang berumur lebih dari satu tahun.

as the plant leaves or fruits which the age are more than one year.

11. Tanaman biofarmaka adalah tanaman yang bermanfaat untuk obat-obatan, kosmetik dan kesehatan yang dikonsumsi atau digunakan dari bagian bagian tanaman seperti daun, batang, buah, umbi (rimpang) ataupun akar.
11. *Medicinal plants are plants that are useful for pharmaceuticals, cosmetics and health that are consumed or used from plant parts such as leaves, stems, fruit, tuber (rhizome) or root.*
12. Tanaman hias adalah tanaman yang mempunyai nilai keindahan baik bentuk, warna daun, tajuk maupun bunganya, sering digunakan untuk penghias. Tanaman ini pekarangan dan sebagainya.
12. *Ornamental plants are plants that have a value of beauty either in shape, leaf color, canopy as well as its flowers, often used for decorating the yard and so forth*
13. Data yang dikumpulkan dalam SPH mencakup: data tentang luas tanam, luas panen (untuk buah – buahan tahunan adalah banyaknya tanaman yang menghasilkan), produksi, luas rusak, luas tanaman akhir dan harga jual petani.
13. *Data collected in the Agricultural Survey for Horticulture (SPH) include: planting area, harvested area (for the annual fruit is the number of plants that produce), production, damage area, the final plant area, and the selling price of farmers.*
14. Luas panen adalah luas tanaman sayuran, buah buahan, biofarmaka dan tanaman hias yang yang diambil hasilnya/dipanen pada periode pelaporan.
14. *Harvested area is the area of vegetable plants, fruits, medicinal and ornamental plants that ready for harvesting/harvested in the period of reporting*

15. Luas panen tanaman sayuran adalah luas tanaman yang dipanen sekaligus/habis/dibongkar dan luas tanaman yang dipanen berkali-kali (lebih dari satu kali)/belum habis.
- Tanaman yang dipanen sekaligus/habis/dibongkar adalah tanaman yang habis panen langsung dibongkar/dicabut, terdiri dari bawang merah, bawang putih, bawang daun, kentang, kol/kubis, kembang kol, petersai/sawi wortel, lobak dan kacang merah.
 - Tanaman yang dipanen berkali-kali (lebih dari satu kali)/belum habis adalah tanaman yang dipanen lebih dari satu kali dan biasanya dibongkar apabila panen terakhir sudah tidak memadai lagi, terdiri dari: kacang panjang, cabe besar, cabe rawit, jamur, tomat, terung, buncis, ketimun, labu siam, kangkung, bayam, melon, semangka dan blewah.
15. *Harvested area of the vegetable plants: crops area which harvested at once/depleted/unloaded and crops area which harvested several times (more than once) /not depleted.*
- *The crops that harvested at once/depleted/unloaded is the crop that after harvested is directly unloaded/removed, consisting of scallions, garlic, onion leaf, potatoes, cabbage, cauliflower, mustard greens, carrots, radishes and red beans.*
 - *Plants that harvested many times (more than once)/not depleted are plants that harvested more than once and usually unloaded when the last harvests are no longer adequate, consisting of: long beans, big chilli, cayenne pepper, mushrooms, tomatoes, eggplant, green beans, cucumbers, squash, kale, spinach, melon, watermelon and cantaloupe.*
16. Produksi adalah hasil dari setiap tanaman sayuran, buah-buahan, biofarmaka dan tanaman hias yang diambil berdasarkan luas yang dipanen pada bulan/triwulan laporan.
16. *Production is the yield according to the form of crops of vegetables, fruits, medicinal, and ornamental plants taken based on the harvested area during the reporting month/quarter.*

17. Data Statistik Kehutanan sebagian besar merupakan data sekunder yang bersumber dari Dinas Kehutanan
17. *Forestry Statistical data is mostly the secondary data sourced from the Office of Forestry*
18. Kawasan hutan adalah wilayah berupa hutan, yang ditunjuk dan atau ditetapkan oleh pemerintah untuk dipertahankan keberadaannya sebagai hutan tetap. Hal ini bertujuan untuk menjamin kepastian hukum mengenai status, letak batas dan luas suatu wilayah yang sudah ditunjuk menjadi kawasan hutan tetap. Kawasan hutan Indonesia ditetapkan oleh Menteri Kehutanan dalam bentuk Surat Keputusan Menteri Kehutanan tentang Penunjukan Kawasan Hutan dan Perairan Provinsi. Penunjukan Kawasan Hutan ini disusun berdasarkan hasil pemaduserasian antara Rencana Tata Ruang Wilayah Provinsi (RTRWP) dengan Tata Guna Hutan Kesepakatan (TGHK). Penunjukan kawasan hutan mencakup pula kawasan perairan yang menjadi bagian dari Kawasan Suaka Alam (KSA) dan Kawasan Pelestarian Alam (KPA).
18. *Forest area is a specific area of forests, or a designated and assigned by the government to retain its existence as the permanent forests. This is to ensure the legal certainty regarding the status of the forest area, where the boundaries and the area of a particular region that has been designated as the permanent forest area. The Indonesian forest region is determined by the Minister of Forestry in the form of the Minister of Forestry Decree regarding the Designation of Provincial Forest and Waters Zone. Forest Zone designation is prepared based on the results of the matching guidance between the Provincial Regional Spatial Layout Plan (RTRWP) and Forest Land Use Agreement (TGHK). The designation of the forest area also includes water areas that are part of the Nature Reserve Area (KSA) and the Nature Conservation Area (KPA).*
19. Kawasan Suaka Alam (KSA) adalah kawasan dengan ciri khas tertentu, baik di darat maupundi perairan yang mempunyai fungsi pokok sebagai kawasan pengawetan keanekaragaman tumbuhan dan
19. *Sanctuary Reserve Area (KSA) is a region with certain characteristics, both on land and in waters that have a main function as an area of preserving diversity of plants and animals as well*

AGRICULTURE, FORESTRY, LIVESTOCK, AND FISHERY

- satwa serta ekosistemnya. Kawasan ini juga berfungsi sebagai wilayah sistem penyangga kehidupan.
20. Kawasan Pelestarian Alam (KPA) adalah kawasan dengan ciri khas tertentu, baik di darat maupun di perairan yang mempunyai fungsi pokok perlindungan sistem penyangga kehidupan, pengawetan keanekaragaman jenis tumbuhan dan satwa, serta pemanfaatan secara lestari sumber daya alam hayati dan ekosistemnya.
21. Berdasarkan Undang-Undang No. 41 Tahun 1999 tentang Kehutanan, kawasan hutan dibagi menjadi kelompok Hutan Konservasi, Hutan Lindung, dan Hutan Produksi.
22. Hutan Konservasi adalah kawasan hutan dengan ciri khas tertentu, yang mempunyai fungsi pokok pengawetan keanekaragaman tumbuhan dan satwa serta ekosistemnya.
23. Hutan Lindung adalah kawasan hutan yang mempunyai fungsi pokok sebagai perlindungan sistem penyangga kehidupan untuk mengatur tata air, mencegah banjir, mengendalikan erosi, mencegah intrusi air laut, dan memelihara kesuburan tanah.
- as ecosystems. The region also serves as the life supporting system.*
20. *Nature Conservation (KPA) is a region with certain characteristics, both on land and in waters that have a main function of protection of life supporting systems, preservation's diversity of plants and animals, and sustainable use of biological resources and ecosystem.*
21. *In accordance to the Act on Forestry No. 41/1999, forest area is divided into a group of Conservation Forest, Protection Forest and Production Forest.*
22. *Conservation Forest is a forest area with certain characteristics, that has the main function of preservation of plant and animal diversity as well as ecosystem.*
23. *Protection Forest is the forest area that have a main function as protection of life supporting systems to regulate the water system, flood prevention, erosion control, preventing of sea water intrusion, and maintaining the soil fertility.*

PERTANIAN, KEHUTANAN, PETERNAKAN, DAN PERIKANAN

24. Hutan Konservasi terdiri dari:
- Kawasan suaka alam berupa Cagar Alam (CA) dan Suaka Margasatwa (SM);
 - Kawasan pelestarian alam berupa Taman Nasional (TN), Taman Hutan Raya (THR), dan Taman Wisata Alam (TWA).
24. *Conservation forest is consisted of:*
- *Sanctuary Reserve area consists of Strict Nature Reserve and Wildlife Sanctuary.*
 - *The nature conservation area of National Park (TN), Grand Forest Park (THR), and the Natural Park(TWA);*
25. Data populasi ternak bersumber dari Direktorat Jenderal Peternakan dan Kesehatan Hewan Kementerian Pertanian, sedangkan jumlah pemotongan ternak merupakan hasil Survei Laporan Pemotongan Ternak. Pengumpulan data pemotongan ternak dilakukan secara lengkap setiap triwulan di seluruh Rumah Potong Hewan (RPH) dan Tempat Pemotongan Hewan (TPH) yang ada di Indonesia.
25. *Data of domestic livestock population are obtain from the Directorate General of Livestock and Animal Health Service, while data on the number of animals slaughtered are based on the quarterly survey conducted by BPS-Statistics Indonesia.*
26. Rumah Tangga Perikanan Tangkap adalah rumah tangga yang melakukan kegiatan penangkapan ikan/binatang air lainnya/tanaman air dengan tujuan sebagian/seluruh hasilnya untuk dijual.
26. *A capture fishery household is a household conducting activities in catching fishes/other aquatic animals/aquatic plants, for which the products are wholly or partly to be sold.*
27. Rumah Tangga Perikanan Budidaya adalah rumah tangga yang melakukan kegiatan budidaya ikan/binatang air lainnya/tanaman air dengan tujuan sebagian/seluruh hasilnya untuk dijual.
27. *An aquaculture fishery household is a household conducting activities in culturing fishes/other aquatic animals/aquatic plants, for which the products are wholly or partly to be sold. different types of parameters.*

ULASAN

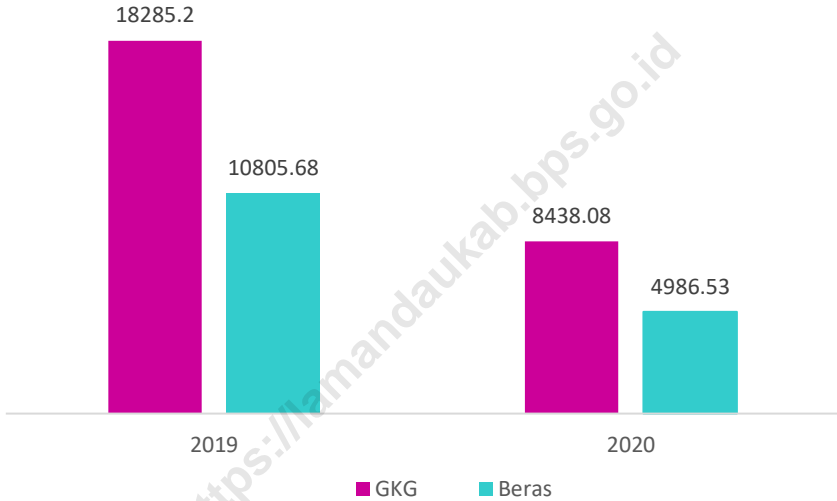
DESCRIPTION

Luas panen padi di Kabupaten Lamandau mengalami penurunan cukup signifikan sebesar 2,56% yaitu dari 5.141,42 ha pada tahun 2019 menjadi 4.884,50 ha pada tahun 2020. Sejalan dengan hal tersebut, produksi GKG dan beras juga menurun hampir dua kali lipat yaitu sebesar 36,84%.

Rice harvested area in Lamandau Regency experienced a significant decreased of 2,56%, from 5,141.42 ha in 2019 to 4,884.50 ha in 2020. In line with this, the production of GKG and rice also decreased almost doubled, namely by 36,84%.

<https://lamandaukab.bps.go.id>

Gambar 5.1 Produksi GKG, dan Produksi Beras di Kabupaten Lamandau, 2019–2020
Figure
GKG Production, and Rice Production by in Lamandau Regency, 2019-2020



Sumber/Source: BPS, Survei Kerangka Sampling Area/BPS-Statistics Indonesia, Area Sampling Frame Survey

5.1 HORTIKULTURA

HORTICULTURE

Tabel 5.1.1 Luas Panen Tanaman Sayuran Menurut Kecamatan dan Jenis Tanaman (ha) di Kabupaten Lamandau, 2019 dan 2020
Harvested Area of Vegetables by Subdistrict and Kind of Plant (ha) in Lamandau Regency, 2019 and 2020

Kecamatan Subdistrict	Bawang Daun <i>Scallion</i>		Bawang Merah <i>Shallots</i>		Bawang Putih <i>Garlic</i>	
	2019	2020	2019	2020	2019	2020
(1)	(2)	(3)	(4)	(5)	(6)	(7)
1 Bulik	9	5	-	-	-	-
2 Sematu Jaya	27	28	-	1	-	-
3 Mentohi Raya	16	17	-	1	-	-
4 Bulik Timur	-	-	1	1	-	-
5 Lamandau	-	-	-	-	-	-
6 Belantikan Raya	-	-	-	-	-	-
7 Delang	-	-	-	-	-	-
8 Batangkawa	-	-	-	-	-	-
Kabupaten Lamandau	52	50	1	3	-	-

AGRICULTURE, FORESTRY, LIVESTOCK, AND FISHERY

Lanjutan Tabel/Continued Table 5.1.1

Kecamatan Subdistrict	Bayam Spinach		Buncis String Bean		Cabai Besar/ Chili/Big Chili	
	2019	2020	2019	2020	2019	2020
(1)	(8)	(9)	(10)	(11)	(12)	(13)
1 Bulik	9	10	10	9	-	-
2 Sematu Jaya	24	26	27	11	2	3
3 Mentohi Raya	18	19	13	15	-	-
4 Bulik Timur	-	1	3	4	-	-
5 Lamandau	8	11	1	1	-	-
6 Belantikan Raya	11	6	-	-	-	-
7 Delang	9	12	1	-	-	-
8 Batangkawa	3	5	-	-	-	-
Kabupaten Lamandau	82	90	55	40	2	3

<https://lamandaukab.bps.go.id>

PERTANIAN, KEHUTANAN, PETERNAKAN, DAN PERIKANAN

Lanjutan Tabel/*Continued Table* 5.1.1

Kecamatan <i>Subdistrict</i>	Cabai Rawit <i>Chili/Cayenne Pepper</i>		Jamur (m ²) <i>Mushrooms (m²)</i>		Kacang Panjang <i>Long Beans</i>	
	2019	2020	2019	2020	2019	2020
(1)	(14)	(15)	(16)	(17)	(18)	(19)
1 Bulik	13	19	-	180	15	12
2 Sematu Jaya	7	13	-	-	32	16
3 Mentohi Raya	14	15	-	-	18	17
4 Bulik Timur	4	5	-	-	3	6
5 Lamandau	6	3	-	-	7	10
6 Belantikan Raya	2	4	-	-	5	6
7 Delang	2	1	-	-	6	8
8 Batangkawa	4	5	-	-	2	1
Kabupaten Lamandau	52	65	-	180	88	76

AGRICULTURE, FORESTRY, LIVESTOCK, AND FISHERY

Lanjutan Tabel/Continued Table 5.1.1

Kecamatan Subdistrict	Kangkung Water Spinach		Kentang Potato		Ketimun Cucumber	
	2019	2020	2019	2020	2019	2020
(1)	(20)	(21)	(22)	(23)	(24)	(25)
1 Bulik	13	10	-	-	10	8
2 Sematu Jaya	25	26	-	-	28	13
3 Mentobi Raya	18	19	-	-	15	14
4 Bulik Timur	3	5	-	-	3	5
5 Lamandau	3	6	-	-	6	8
6 Belantikan Raya	11	6	-	-	5	5
7 Delang	9	8	-	-	5	3
8 Batangkawa	5	5	-	-	6	7
Kabupaten Lamandau	87	85	-	-	78	63

<https://lamandaukab.bps.go.id>

PERTANIAN, KEHUTANAN, PETERNAKAN, DAN PERIKANAN

Lanjutan Tabel/*Continued Table* 5.1.1

Kecamatan <i>Subdistrict</i>	Kubis <i>Cabbage</i>		Labu Siam <i>Chayote</i>		Melon <i>Melon</i>	
	2019	2020	2019	2020	2019	2020
(1)	(26)	(27)	(28)	(29)	(30)	(31)
1 Bulik	-	-	1	-	3	8
2 Sematu Jaya	-	-	-	-	-	-
3 Mentobi Raya	-	-	-	-	-	-
4 Bulik Timur	-	-	-	-	1	-
5 Lamandau	-	-	1	-	-	-
6 Belantikan Raya	-	-	-	-	-	-
7 Delang	-	-	1	-	-	-
8 Batangkawa	-	-	4	7	-	-
Kabupaten Lamandau	-	-	7	7	4	8

AGRICULTURE, FORESTRY, LIVESTOCK, AND FISHERY

Lanjutan Tabel/Continued Table 5.1.1

Kecamatan Subdistrict	Petsai/Sawi Chinese Cabbage/ Mustard Green		Semangka Water Melon	
	2019	2020	2019	2020
(1)	(32)	(33)	(34)	(35)
1 Bulik	10	10	15	18
2 Sematu Jaya	26	16	18	7
3 Mentohi Raya	19	17	19	16
4 Bulik Timur	-	-	3	2
5 Lamandau	4	7	3	5
6 Belantikan Raya	-	-	-	1
7 Delang	-	-	-	-
8 Batangkawa	7	4	1	2
Kabupaten Lamandau	66	54	59	51

PERTANIAN, KEHUTANAN, PETERNAKAN, DAN PERIKANAN

Lanjutan Tabel/*Continued Table* 5.1.1

Kecamatan <i>Subdistrict</i>	Terung <i>Eggplant</i>		Tomat <i>Tomato</i>	
	2019	2020	2019	2020
(1)	(36)	(37)	(38)	(39)
1 Bulik	10	9	9	6
2 Sematu Jaya	25	11	25	12
3 Mentohi Raya	17	16	9	13
4 Bulik Timur	2	3	2	-
5 Lamandau	6	6	5	6
6 Belantikan Raya	4	4	3	3
7 Delang	3	2	1	-
8 Batangkawa	5	4	2	2
Kabupaten Lamandau	72	55	56	42

Catatan/*Note*: -

Sumber/*Source*: BPS, Statistik Pertanian Hortikultura SPH-SBS/BPS-Statistics Indonesia, Agriculture Statistic for Horticulture SPH-SBS

AGRICULTURE, FORESTRY, LIVESTOCK, AND FISHERY

Tabel **5.1.2** Produksi Tanaman Sayuran Menurut Kecamatan dan Jenis Tanaman (kuintal) di Kabupaten Lamandau, 2018 dan 2019
Table Production of Vegetables by Subdistrict and Kind of Plant (quintal) in Lamandau Regency, 2018 and 2019

Kecamatan Subdistrict	Bawang Daun Scallion		Bawang Merah Shallots		Bawang Putih Garlic	
	2019	2020	2019	2020	2019	2020
(1)	(2)	(3)	(4)	(5)	(6)	(7)
1 Bulik	166	475	-	-	-	-
2 Sematu Jaya	359	1 015	-	35	-	-
3 Mentohi Raya	750	1 105	-	50	-	-
4 Bulik Timur	-	-	120	150	-	-
5 Lamandau	-	-	-	-	-	-
6 Belantikan Raya	-	-	-	-	-	-
7 Delang	-	-	-	-	-	-
8 Batangkawa	-	-	-	-	-	-
Kabupaten Lamandau	1 275	2 595	120	235	-	-

PERTANIAN, KEHUTANAN, PETERNAKAN, DAN PERIKANAN

Lanjutan Tabel/*Continued Table* 5.1.2

	Kecamatan <i>Subdistrict</i>	Bayam <i>Spinach</i>		Buncis <i>String Bean</i>		Cabai Besar/ <i>Chili/Big Chili</i>	
		2019	2020	2019	2020	2019	2020
	(1)	(8)	(9)	(10)	(11)	(12)	(13)
1	Bulik	224	380	1 129	2 910	-	-
2	Sematu Jaya	568	690	1 706	505	374	155
3	Menthobi Raya	468	950	2 288	5 880	-	-
4	Bulik Timur	-	42	302	588	-	-
5	Lamandau	157	396	18	86	-	-
6	Belantikan Raya	313	135	-	-	-	-
7	Delang	316	387	35	-	-	-
8	Batangkawa	105	166	-	-	-	-
	Kabupaten Lamandau	2 151	3 146	5 478	9 969	374	155

AGRICULTURE, FORESTRY, LIVESTOCK, AND FISHERY

Lanjutan Tabel/Continued Table 5.1.2

Kecamatan Subdistrict	Cabai Rawit <i>Chili/Cayenne Pepper</i>		Jamur (m ²) <i>Mushrooms (m²)</i>		Kacang Panjang <i>Long Beans</i>	
	2019	2020	2019	2020	2019	2020
(1)	(14)	(15)	(16)	(17)	(18)	(19)
1 Bulik	982	3 985	-	855	932	2 340
2 Sematu Jaya	1 020	610	-	-	2 405	745
3 Mentohi Raya	2 530	3 100	-	-	3 145	6 020
4 Bulik Timur	746	1 744	-	-	327	901
5 Lamandau	301	367	-	-	199	799
6 Belantikan Raya	81	461	-	-	151	311
7 Delang	202	105	-	-	729	603
8 Batangkawa	298	402	-	-	48	52
Kabupaten Lamandau	6 160	10 774	-	855	7 936	11 771

PERTANIAN, KEHUTANAN, PETERNAKAN, DAN PERIKANAN

Lanjutan Tabel/*Continued Table* 5.1.2

Kecamatan <i>Subdistrict</i>	Kangkung <i>Water Spinach</i>		Kentang <i>Potato</i>		Ketimun <i>Cucumber</i>	
	2019	2020	2019	2020	2019	2020
(1)	(20)	(21)	(22)	(23)	(24)	(25)
1 Bulik	973	1 800	-	-	1 284	2 790
2 Sematu Jaya	1 213	896	-	-	3 337	745
3 Mentohi Raya	1 296	2 880	-	-	4 962	6 880
4 Bulik Timur	274	897	-	-	735	2 072
5 Lamandau	74	296	-	-	197	820
6 Belantikan Raya	396	187	-	-	140	1 093
7 Delang	517	383	-	-	977	202
8 Batangkawa	309	170	-	-	310	297
Kabupaten Lamandau	5 052	7 509	-	-	11 942	14 899

AGRICULTURE, FORESTRY, LIVESTOCK, AND FISHERY

Lanjutan Tabel/Continued Table 5.1.2

Kecamatan Subdistrict	Kubis Cabbage		Labu Siam Chayote		Melon Melon	
	2019	2020	2019	2020	2019	2020
(1)	(26)	(27)	(28)	(29)	(30)	(31)
1 Bulik	-	-	10	-	600	2 290
2 Sematu Jaya	-	-	-	-	-	-
3 Mentobi Raya	-	-	-	-	-	-
4 Bulik Timur	-	-	-	-	60	-
5 Lamandau	-	-	31	-	-	-
6 Belantikan Raya	-	-	-	-	-	-
7 Delang	-	-	50	-	-	-
8 Batangkawa	-	-	527	309	-	-
Kabupaten Lamandau	-	-	618	309	660	2 290

<https://lamandaukab.bps.go.id>

PERTANIAN, KEHUTANAN, PETERNAKAN, DAN PERIKANAN

Lanjutan Tabel/*Continued Table* 5.1.2

Kecamatan <i>Subdistrict</i>	Petsai/Sawi <i>Chinese Cabbage/ Mustard Green</i>		Semangka <i>Water Melon</i>	
	2019	2020	2019	2020
(1)	(32)	(33)	(34)	(35)
1 Bulik	823	1 680	1 850	5 160
2 Sematu Jaya	946	500	4 570	810
3 Mentohi Raya	2 018	3 400	3 522	5 220
4 Bulik Timur	-	-	325	361
5 Lamandau	93	239	280	1 163
6 Belantikan Raya	-	-	-	45
7 Delang	-	-	-	-
8 Batangkawa	445	244	30	102
Kabupaten Lamandau	4 325	6 063	10 577	12 861

AGRICULTURE, FORESTRY, LIVESTOCK, AND FISHERY

Lanjutan Tabel/Continued Table 5.1.1

Kecamatan Subdistrict	Terung Eggplant		Tomat Tomato	
	2019	2020	2019	2020
(1)	(36)	(37)	(38)	(39)
1 Bulik	10	9	9	6
2 Sematu Jaya	25	11	25	12
3 Mentholi Raya	17	16	9	13
4 Bulik Timur	2	3	2	-
5 Lamandau	6	6	5	6
6 Belantikan Raya	4	4	3	3
7 Delang	3	2	1	-
8 Batangkawa	5	4	2	2
Kabupaten Lamandau	72	55	56	42

Catatan/Note: -

Sumber/Source: BPS, Statistik Pertanian Hortikultura SPH-SBS/BPS-Statistics Indonesia, Agriculture Statistic for Horticulture SPH-SBS

<https://lamandaukab.bps.go.id>

PERTANIAN, KEHUTANAN, PETERNAKAN, DAN PERIKANAN

Tabel 5.1.3 Luas Panen Tanaman Sayuran dan Buah-Buahan Semusim Menurut Jenis Tanaman (ha) di Kabupaten Lamandau, 2018-2020
Harvested Area of Seasonal Vegetables and Fruits by Kind of Plant (ha) in Lamandau Regency, 2018-2020

Jenis Tanaman <i>Kind of Plants</i>	2018	2019	2020 ¹
(1)	(2)	(3)	(4)
Sayuran/ <i>Vegetables</i>			
Bawang Daun/ <i>Scallion</i>	41	52	50
Bawang Merah/ <i>Shallots</i>	2	1	3
Bawang Putih/ <i>Garlic</i>	-	-	-
Bayam/ <i>Spinach</i>	76	82	90
Buncis/ <i>Green Bean</i>	45	55	40
Cabai Besar/ <i>Chilli (Capsicum Annum)</i>	4	2	3
Cabai Rawit/ <i>Chilli (Capsicum Frutescens)</i>	38	52	65
Jamur/ <i>Mushroom</i>	-	-	180
Kacang Merah/ <i>Red Bean</i>	-	-	-
Kacang Panjang/ <i>Yarldlong Bean</i>	84	88	76
Kangkung/ <i>Kangkong</i>	82	87	85
Kembang Kol/ <i>Cauliflower</i>	-	-	-
Kentang/ <i>Potato</i>	-	-	-
Ketimun/ <i>Cucumber</i>	73	78	63
Kubis/ <i>Cabbage</i>	-	-	-
Labu Siam/ <i>Chayote</i>	4	7	7
Lobak/ <i>Radish</i>	-	-	-
Paprika/ <i>Bell Pepper</i>	-	-	-
Petsai/ <i>Chinese Cabbage</i>	54	66	54
Terung/ <i>Eggplant</i>	75	72	55
Tomat/ <i>Tomato</i>	50	56	42
Wortel/ <i>Carrot</i>	-	-	-

AGRICULTURE, FORESTRY, LIVESTOCK, AND FISHERY

Lanjutan Tabel/*Continued Table* 5.1.3

Jenis Tanaman <i>Kind of Plants</i>	2018	2019	2020 ¹
(1)	(2)	(3)	(4)
Buah–buahan/ <i>Fruits</i>			
Blewah/ <i>Blewah</i>	-	-	-
Melon/ <i>Melon</i>	6	4	8
Semangka/ <i>Watermelon</i>	35	59	51
Stroberi/ <i>Strawberry</i>	-	-	-

Catatan/*Note:* ¹Angka Sementara (ASEM)/¹*Preliminary Figures*

Sumber/*Source:* BPS, Statistik Pertanian Hortikultura SPH-SBS/BPS-*Statistics Indonesia, Agriculture Statistic for Horticulture SPH-SBS*

<https://lamandaukab.bps.go.id>

PERTANIAN, KEHUTANAN, PETERNAKAN, DAN PERIKANAN

Tabel 5.1.4 Produksi Tanaman Sayuran dan Buah-Buahan Semusim Menurut Jenis Tanaman (kuintal) di Kabupaten Lamandau, 2018-2020
Production of Seasonal Vegetables and Fruits by Kind of Plant (quintal) in Lamandau Regency, 2018-2020

Jenis Tanaman <i>Kind of Plants</i>	2018	2019	2020 ¹
(1)	(2)	(3)	(4)
Sayuran/ <i>Vegetables</i>			
Bawang Daun/ <i>Scallion</i>	530	1 275	2 595
Bawang Merah/ <i>Shallots</i>	135	120	235
Bawang Putih/ <i>Garlic</i>	-	-	-
Bayam/ <i>Spinach</i>	1 618	2 151	3 146
Buncis/ <i>Green Bean</i>	3 110	5 478	9 969
Cabai Besar/ <i>Chilli (Capsicum Annum)</i>	137	374	155
Cabai Rawit/ <i>Chilli (Capsicum Frutescens)</i>	3 266	6 160	10 774
Jamur/ <i>Mushroom</i>	-	-	855
Kacang Merah/ <i>Red Bean</i>	-	-	-
Kacang Panjang/ <i>Yarldlong Bean</i>	5 800	7 936	11 771
Kangkung/ <i>Kangkong</i>	2 724	5 052	7 509
Kembang Kol/ <i>Cauliflower</i>	-	-	-
Kentang/ <i>Potato</i>	-	-	-
Ketimun/ <i>Cucumber</i>	8 080	11 942	14 899
Kubis/ <i>Cabbage</i>	-	-	-
Labu Siam/ <i>Chayote</i>	349	618	309
Lobak/ <i>Radish</i>	-	-	-
Paprika/ <i>Bell Pepper</i>	-	-	-
Petsai/ <i>Chinese Cabbage</i>	1 640	4 325	6 063
Terung/ <i>Eggplant</i>	5 110	8 028	14 379
Tomat/ <i>Tomato</i>	3 683	5 811	9 296
Wortel/ <i>Carrot</i>	-	-	-

Lanjutan Tabel/Continued Table 5.1.4

Jenis Tanaman <i>Kind of Plants</i>	2018	2019	2020 ¹
(1)	(2)	(3)	(4)
Buah-buahan/ <i>Fruits</i>			
Blewah/ <i>Blewah</i>	-	-	-
Melon/ <i>Melon</i>	876	660	2 290
Semangka/ <i>Watermelon</i>	4 072	10 577	12 861
Stroberi/ <i>Strawberry</i>	-	-	-

Catatan/Note: ¹Angka Sementara (ASEM)/¹Preliminary Figures

Sumber/Source: BPS, Statistik Pertanian Hortikultura SPH-SBS/BPS-Statistics Indonesia, Agriculture Statistic for Horticulture SPH-SBS

<https://lamandaukab.bps.go.id>

Tabel **5.1.5** Luas Panen Tanaman Biofarmaka Menurut Kecamatan dan Jenis Tanaman di Kabupaten Lamandau, 2018 dan 2019
Table *Harvested Area of Medicinal Plants by Subdistrict and Kind of Plant in Lamandau Regency, 2018 and 2019*

Kecamatan Subdistrict	Jahe Ginger (m ²)		Kencur East Indian Galangal (m ²)		Kunyit Turmeric (m ²)	
	2019	2020 ¹	2019	2020 ¹	2019	2020 ¹
(1)	(2)	(3)	(4)	(5)	(6)	(7)
1 Bulik	700	4 000	200	754	2 000	2 000
2 Sematu Jaya	4 240	4 425	4 531	5 671	740	1 010
3 Mentohi Raya	10 900	10 800	1 800	1 300	1 900	1 700
4 Bulik Timur	103	500	108	406	114	475
5 Lamandau	12 000	12 000	12 000	12 000	13 000	13 000
6 Belantikan Raya	1 350	31 050	400	1 375	380	7 030
7 Delang	100 000	10 000	240	200	500	200
8 Batangkawa	1 450	7 995	230	567	245	806
Kabupaten Lamandau	130 743	80 770	19 509	22 273	18 879	26 221

AGRICULTURE, FORESTRY, LIVESTOCK, AND FISHERY

Lanjutan Tabel/Continued Table 5.1.5

Kecamatan Subdistrict	Laos/Lengkuas <i>Galanga</i> (m ²)		Lempuyang <i>Zingiber Aromaticum</i> (m ²)		Dlango/Dringo <i>Calamus</i> (m ²)	
	2019	2020 ¹	2019	2020 ¹	2019	2020 ¹
(1)	(8)	(9)	(10)	(11)	(12)	(13)
1 Bulik	500	1 190	-	-	-	102
2 Sematu Jaya	3 116	4 571	-	-	-	-
3 Mentohi Raya	1 200	700	400	400	-	-
4 Bulik Timur	94	470	25	47	38	20
5 Lamandau	10 000	10 000	8 000	8 000	-	-
6 Belantikan Raya	700	2 480	210	1 000	-	-
7 Delang	390	200	-	-	-	-
8 Batangkawa	500	733	-	-	120	113
Kabupaten Lamandau	16 500	20 344	8 635	9 447	158	235

PERTANIAN, KEHUTANAN, PETERNAKAN, DAN PERIKANAN

Lanjutan Tabel/*Continued Table* 5.1.5

Kecamatan <i>Subdistrict</i>	Kapulaga <i>Java Cardamom</i> (m ²)		Keji Beling <i>Verbenaceae</i> (m ²)		Temuireng <i>Black Turmeric</i> (m ²)	
	2019	2020 ¹	2019	2020 ¹	2019	2020 ¹
(1)	(14)	(15)	(16)	(17)	(18)	(19)
1 Bulik	-	1 095	-	-	-	730
2 Sematu Jaya	-	-	-	-	2 316	2 226
3 Mentohi Raya	-	-	-	-	-	-
4 Bulik Timur	12	12	8	8	28	54
5 Lamandau	-	-	-	-	4 000	5 000
6 Belantikan Raya	-	-	-	-	170	700
7 Delang	-	-	-	-	-	-
8 Batangkawa	-	-	-	-	-	-
Kabupaten Lamandau	12	1 107	8	8	6 514	8 710

AGRICULTURE, FORESTRY, LIVESTOCK, AND FISHERY

Lanjutan Tabel/Continued Table 5.1.5

Kecamatan Subdistrict	Temulawak Java Turmeric (m ²)		Sambiloto King of Bitter (m ²)		Lidah Buaya Aloevera (m ²)	
	2019	2020 ¹	2019	2020 ¹	2019	2020 ¹
(1)	(20)	(21)	(22)	(23)	(24)	(25)
1 Bulik	600	280	-	-	-	-
2 Sematu Jaya	2 140	1 750	-	-	-	-
3 Mentohi Raya	450	550	-	-	-	-
4 Bulik Timur	52	220	6	6	-	-
5 Lamandau	9 000	10 000	-	-	-	-
6 Belantikan Raya	170	650	-	-	-	-
7 Delang	-	-	-	-	-	-
8 Batangkawa	-	-	-	-	25	20
Kabupaten Lamandau	12 412	13 450	6	6	25	20

Lanjutan Tabel/*Continued Table* 5.1.5

Kecamatan <i>Subdistrict</i>	Mahkota Dewa <i>Phaleria Macrocarpa</i> (pohon/ <i>tree</i>)		Mengkudu/Pace <i>Indian Mullberry</i> (pohon/ <i>tree</i>)		Temukunci <i>Chinese Keys</i> (m ²)	
	2019	2020 ¹	2019	2020 ¹	2019	2020 ¹
(1)	(26)	(27)	(28)	(29)	(30)	(31)
1 Bulik	-	-	50	-	120	-
2 Sematu Jaya	3 260	3 240	2 223	2 498	-	-
3 Mentohi Raya	-	-	-	-	-	-
4 Bulik Timur	62	40	38	64	29	26
5 Lamandau	-	-	-	-	-	-
6 Belantikan Raya	-	-	-	-	-	350
7 Delang	-	-	-	-	-	-
8 Batangkawa	-	8	-	3	-	-
Kabupaten Lamandau	3 322	3 288	2 311	2 565	149	376

Catatan/*Note*: ¹Angka Sementara (ASEM)/¹Preliminary Figures

Sumber/*Source*: BPS, Statistik Pertanian Hortikultura SPH-TBF/BPS-Statistics Indonesia, Agriculture Statistic for Horticulture SPH-TBF

AGRICULTURE, FORESTRY, LIVESTOCK, AND FISHERY

Tabel **5.1.6** Produksi Tanaman Biofarmaka Menurut Kecamatan dan Jenis Tanaman (kg) di Kabupaten Lamandau, 2018 dan 2019
Table Production of Medicinal Plants by Subdistrict and Kind of Plant (kg) in Lamandau Regency, 2018 and 2019

Kecamatan Subdistrict	Jahe <i>Ginger</i>		Kencur <i>East Indian Galangal</i>		Kunyit <i>Turmeric</i>	
	2019	2020 ¹	2019	2020 ¹	2019	2020 ¹
(1)	(2)	(3)	(4)	(5)	(6)	(7)
1 Bulik	1 750	20 450	405	480	4 550	6 000
2 Sematu Jaya	2 839	7 869	3 934	7 938	402	1 583
3 Mentohi Raya	78 400	63 000	6 154	5 600	10 360	8 400
4 Bulik Timur	206	1 060	162	634	186	967
5 Lamandau	2 880	4 100	4 080	4 830	5 590	5 990
6 Belantikan Raya	3 350	62 525	2 228	2 800	840	12 280
7 Delang	180 000	16 000	360	180	750	120
8 Batangkawa	2 980	12 114	465	748	638	1 345
Kabupaten Lamandau	272 405	187 118	17 788	23 210	23 316	36 685

PERTANIAN, KEHUTANAN, PETERNAKAN, DAN PERIKANAN

Lanjutan Tabel/*Continued Table* 5.1.6

Kecamatan <i>Subdistrict</i>	Laos/Lengkuas <i>Galanga</i>		Lempuyang <i>Zingiber Aromaticum</i>		Dlingo/Dringo <i>Calamus</i>	
	2019	2020 ¹	2019	2020 ¹	2019	2020 ¹
	(1)	(8)	(9)	(10)	(11)	(12)
1 Bulik	2 325	6 300	-	-	-	25
2 Sematu Jaya	2 459	10 907	-	-	-	-
3 Mentohi Raya	8 636	4 200	1 625	2 000	-	-
4 Bulik Timur	166	1 015	43	70	44	31
5 Lamandau	3 600	4 380	4 880	5 280	-	-
6 Belantikan Raya	1 110	8 680	187	1 625	-	-
7 Delang	1 030	120	-	-	-	-
8 Batangkawa	1 260	1 748	-	-	45	209
Kabupaten Lamandau	20 586	37 350	6 735	8 975	89	265

AGRICULTURE, FORESTRY, LIVESTOCK, AND FISHERY

Lanjutan Tabel/Continued Table 5.1.6

Kecamatan Subdistrict	Kapulaga <i>Java Cardamom</i>		Keji Beling <i>Verbenaceae</i>		Temuireng <i>Black Turmeric</i>	
	2019	2020 ¹	2019	2020 ¹	2019	2020 ¹
	(1)	(14)	(15)	(16)	(17)	(18)
1 Bulik	-	252	-	-	-	424
2 Sematu Jaya	-	-	-	-	3 330	5 426
3 Mentobi Raya	-	-	-	-	-	-
4 Bulik Timur	12	12	4	7	28	58
5 Lamandau	-	-	-	-	2 320	3 060
6 Belantikan Raya	-	-	-	-	380	1 150
7 Delang	-	-	-	-	-	-
8 Batangkawa	-	-	-	-	-	-
Kabupaten Lamandau	12	264	4	7	6 058	10 118

<https://lamandaukab.bps.go.id>

PERTANIAN, KEHUTANAN, PETERNAKAN, DAN PERIKANAN

Lanjutan Tabel/*Continued Table* 5.1.6

Kecamatan <i>Subdistrict</i>	Temulawak <i>Java Turmeric</i>		Sambiloto <i>King of Bitter</i>		Lidah Buaya <i>Aloevera</i>	
	2019	2020 ¹	2019	2020 ¹	2019	2020 ¹
(1)	(20)	(21)	(22)	(23)	(24)	(25)
1 Bulik	1 350	200	-	-	-	-
2 Sematu Jaya	3 674	4 750	-	-	-	-
3 Mentohi Raya	1 875	3 100	-	-	-	-
4 Bulik Timur	52	220	3	3	-	-
5 Lamandau	5 580	6 680	-	-	-	-
6 Belantikan Raya	345	1 118	-	-	-	-
7 Delang	-	-	-	-	-	-
8 Batangkawa	-	-	-	-	170	42
Kabupaten Lamandau	12 876	16 068	3	3	170	42

AGRICULTURE, FORESTRY, LIVESTOCK, AND FISHERY

Lanjutan Tabel/Continued Table 5.1.6

Kecamatan Subdistrict	Mahkota Dewa <i>Phaleria Macrocarpa</i>		Mengkudu/Pace <i>Indian Mulberry</i>		Temukunci <i>Chinese Keys</i>	
	2019	2020 ¹	2019	2020 ¹	2019	2020 ¹
(1)	(26)	(27)	(28)	(29)	(30)	(31)
1 Bulik	-	-	120	-	170	-
2 Sematu Jaya	114 855	116 780	25 584	28 986	-	-
3 Mentohi Raya	-	-	-	-	-	-
4 Bulik Timur	1 440	1 800	690	1 219	29	26
5 Lamandau	-	-	-	-	-	-
6 Belantikan Raya	-	-	-	-	-	525
7 Delang	-	-	-	-	-	-
8 Batangkawa	-	300	-	47	-	-
Kabupaten Lamandau	116 295	118 880	26 394	30 252	199	551

Catatan/Note: ¹Angka Sementara (ASEM)¹ Preliminary Figures

Sumber/Source: BPS, Statistik Pertanian Hortikultura SPH-TBF/BPS-Statistics Indonesia, Agriculture Statistic for Horticulture SPH-TBF

PERTANIAN, KEHUTANAN, PETERNAKAN, DAN PERIKANAN

Tabel **5.1.7** Luas Panen Tanaman Biofarmaka Menurut Jenis Tanaman di Kabupaten Lamandau, 2018-2019
Harvested Area of Medicinal Plants by Kind of Plant in Lamandau Regency, 2018-2019

Jenis Tanaman <i>Kind of Plants</i>	Satuan <i>Unit</i>	2018	2019	2020 ¹
(1)	(2)	(3)	(4)	(5)
Dlango/Dringo/ <i>Calamus</i>	m ²	252	158	235
Jahe/ <i>Ginger</i>	m ²	31 997	130 743	80 770
Kapulaga/ <i>Java Cardamom</i>	m ²	20	12	1 107
Keji Beling/ <i>Verbenaceae</i>	m ²	-	8	8
Kencur/ <i>East Indian Galangal</i>	m ²	17 992	19 509	22 273
Kunyit/ <i>Turmeric</i>	m ²	18 838	18 879	26 221
Laos/Lengkuas/ <i>Galanga</i>	m ²	15 761	16 500	20 344
Lempuyang/ <i>Zingiber Aromaticum</i>	m ²	9 905	8 635	9 447
Lidah Buaya/ <i>Aloevera</i>	m ²	90	25	20
Mahkota Dewa/ <i>Phaleria Macrocarpa</i>	pohon/ <i>tree</i>	2 337	3 322	3 288
Mengkudu/Pace/ <i>Indian Mulberry</i>	pohon/ <i>tree</i>	1 407	2 311	2 565
Sambiloto/ <i>King of Bitter</i>	m ²	-	6	6
Temuireng/ <i>Black Turmeric</i>	m ²	7 452	6 514	8 710
Temukunci/ <i>Chinese Keys</i>	m ²	491	149	376
Temulawak/ <i>Java Turmeric</i>	m ²	13 151	12 412	13 450

Catatan/Note: ¹Angka Sementara (ASEM)/*Preliminary Figures*

Sumber/Source: BPS, Statistik Pertanian Hortikultura SPH-TBF/BPS-Statistics Indonesia, Agriculture Statistic for Horticulture SPH-TBF

AGRICULTURE, FORESTRY, LIVESTOCK, AND FISHERY

Tabel **5.1.8** Produksi Tanaman Biofarmaka Menurut Jenis Tanaman di Kabupaten Lamandau, 2018-2019
Production of Medicinal Plants by Kind of Plant in Lamandau Regency, 2018-2019

Jenis Tanaman <i>Kind of Plants</i>	Satuan <i>Unit</i>	2018	2019	2020 ¹
(1)	(2)	(3)	(4)	(5)
Dlango/Dringo/ <i>Calamus</i>	kg	371	89	265
Jahe/ <i>Ginger</i>	kg	78 765	272 405	187 118
Kapulaga/ <i>Java Cardamom</i>	kg	13	12	264
Keji Beling/ <i>Verbenaceae</i>	kg	-	4	7
Kencur/ <i>East Indian Galangal</i>	kg	15 819	17 788	23 210
Kunyit/ <i>Turmeric</i>	kg	17 723	23 316	36 685
Laos/Lengkuas/ <i>Galanga</i>	kg	16 646	20 586	37 350
Lempuyang/ <i>Zingiber Aromaticum</i>	kg	8 863	6 735	8 975
Lidah Buaya/ <i>Aloevera</i>	kg	410	170	42
Mahkota Dewa/ <i>Phaleria Macrocarpa</i>	kg	55 344	116 295	118 880
Mengkudu/Pace/ <i>Indian Mulberry</i>	kg	13 370	26 394	30 252
Sambiloto/ <i>King of Bitter</i>	kg	-	3	3
Temuireng/ <i>Black Turmeric</i>	kg	7 551	6 058	10 118
Temukunci/ <i>Chinese Keys</i>	kg	1 597	199	551
Temulawak/ <i>Java Turmeric</i>	kg	12 821	12 876	16 068

Catatan/Note: ¹Angka Sementara (ASEM)/¹Preliminary Figures

Sumber/Source: BPS, Statistik Pertanian Hortikultura SPH-TBF/BPS-Statistics Indonesia, Agriculture Statistic for Horticulture SPH-TBF

PERTANIAN, KEHUTANAN, PETERNAKAN, DAN PERIKANAN

Tabel 5.1.9 Luas Panen Tanaman Hias Menurut Kecamatan dan Jenis Tanaman (m²) di Kabupaten Lamandau, 2019 dan 2020
Harvested Area of Ornamental Plants by Subdistrict and Kind of Plant (m²) in Lamandau Regency, 2019 and 2020

Kecamatan Subdistrict	Anggrek <i>Orchid</i>		Krisan <i>Chrysantemum</i>	
	2019	2020	2019	2020
(1)	(2)	(3)	(4)	(5)
1 Bulik	-	-	-	-
2 Sematu Jaya	-	-	-	-
3 Mentohi Raya	-	-	-	-
4 Bulik Timur	-	-	-	-
5 Lamandau	-	-	-	-
6 Belantikan Raya	-	-	-	-
7 Delang	-	-	-	-
8 Batangkawa	-	-	-	-
Kabupaten Lamandau	-	-	-	-

AGRICULTURE, FORESTRY, LIVESTOCK, AND FISHERY

Lanjutan Tabel/Continued Table 5.1.9

Kecamatan Subdistrict	Mawar Rose		Sedap Malam Tuberose	
	2019	2020	2019	2020
(1)	(6)	(7)	(8)	(9)
1 Bulik	-	-	-	-
2 Sematu Jaya	-	-	-	-
3 Mentobi Raya	-	-	-	-
4 Bulik Timur	-	-	-	-
5 Lamandau	-	-	-	-
6 Belantikan Raya	-	-	-	-
7 Delang	-	-	-	-
8 Batangkawa	-	-	-	-
Kabupaten Lamandau	-	-	-	-

Catatan/Note: -

Sumber/Source: BPS, Statistik Pertanian Hortikultura SPH-TH/BPS-Statistics Indonesia, Agriculture Statistic for Horticulture SPH-TH

PERTANIAN, KEHUTANAN, PETERNAKAN, DAN PERIKANAN

Tabel **5.1.10** Produksi Tanaman Hias Menurut Kecamatan dan Jenis Tanaman (tangkai) di Kabupaten Lamandau, 2019 dan 2020
Production of Ornamental Plants by Subdistrict and Kind of Plant (stalks) in Lamandau Regency, 2019 and 2020

Kecamatan Subdistrict	Anggrek <i>Orchid</i>		Krisan <i>Chrysantemum</i>	
	2019	2020	2019	2020
(1)	(2)	(3)	(4)	(5)
1 Bulik	-	-	-	-
2 Sematu Jaya	-	-	-	-
3 Mentohi Raya	-	-	-	-
4 Bulik Timur	-	-	-	-
5 Lamandau	-	-	-	-
6 Belantikan Raya	-	-	-	-
7 Delang	-	-	-	-
8 Batangkawa	-	-	-	-
Kabupaten Lamandau	-	-	-	-

AGRICULTURE, FORESTRY, LIVESTOCK, AND FISHERY

Lanjutan Tabel/Continued Table 5.1.10

Kecamatan Subdistrict	Mawar Rose		Sedap Malam Tuberose	
	2019	2020	2019	2020
(1)	(6)	(7)	(8)	(9)
1 Bulik	-	-	-	-
2 Sematu Jaya	-	-	-	-
3 Mentobi Raya	-	-	-	-
4 Bulik Timur	-	-	-	-
5 Lamandau	-	-	-	-
6 Belantikan Raya	-	-	-	-
7 Delang	-	-	-	-
8 Batangkawa	-	-	-	-
Kabupaten Lamandau	-	-	-	-

Catatan/Note: -

Sumber/Source: BPS, Statistik Pertanian Hortikultura SPH-TH/BPS Statistics Indonesia, Agriculture Statistic for Horticulture SPH-TH

<https://lamandaukab.bps.go.id>

PERTANIAN, KEHUTANAN, PETERNAKAN, DAN PERIKANAN

Tabel **5.1.11** Luas Panen Tanaman Hias Menurut Jenis Tanaman di Kabupaten Lamandau, 2019-2020
Table **5.1.11** *Harvested Area of Ornamental Plants by Kind of Plant in Lamandau Regency, 2019-2020*

Jenis Tanaman <i>Kind of Plants</i>	Satuan <i>Unit</i>	2019	2020
(1)	(2)	(3)	(4)
Anggrek/ <i>Orchid</i>	m ²	-	-
Anthurium Bunga/ <i>Flamingo Lily Flower</i>	m ²	-	-
Anthurium Daun/ <i>Anthurium</i>	m ²	-	-
Anyelir/ <i>Carnation</i>	m ²	-	-
Balaceng/ <i>Dieffenbacia</i>	m ²	-	-
Dracaena/ <i>Dracaena</i>	m ²	-	-
Euphorbia/ <i>Euphorbia</i>	m ²	-	-
Gladiol/ <i>Gladiol</i>	m ²	-	-
Hanjung/ <i>Cordyline</i>	m ²	-	-
Herbras/ <i>Gerbera</i>	m ²	-	-
Kamboja Jepang/ <i>Adenium</i>	m ²	-	-
Keladi Hias/ <i>Caladium</i>	m ²	-	-
Krisan/ <i>Chrysantemum</i>	m ²	-	-
Mawar/ <i>Rose</i>	m ²	-	-
Melati/ <i>Jasmine</i>	m ²	-	-
Monstera/ <i>Monstera</i>	m ²	-	-
Pakis/ <i>Leather Leaf Fern</i>	m ²	-	-
Palem/ <i>Palm</i>	pohon/ <i>tree</i>	-	-
Pedang-Pedangan/ <i>Sansevieria</i>	m ²	-	-
Philodendron/ <i>Philodendron</i>	m ²	-	-
Pisang-Pisangan/ <i>Heliconia</i>	m ²	-	-
Sedap Malam/ <i>Tuberose</i>	m ²	-	-
Soka/ <i>Ixora</i>	m ²	-	-
Sri Rejeki/ <i>Aglaonema</i>	m ²	-	-

Catatan/Note: -

Sumber/Source: BPS, Statistik Pertanian Hortikultura SPH-TH/BPS-Statistics Indonesia, Agriculture Statistic for Horticulture SPH-TH

AGRICULTURE, FORESTRY, LIVESTOCK, AND FISHERY

Tabel **5.1.12** Produksi Tanaman Hias Menurut Jenis Tanaman di Kabupaten Lamandau, 2019-2020
 Table **5.1.12** Production of Ornamental Plants by Kind of Plant in Lamandau Regency, 2019-2020

Jenis Tanaman Kind of Plants	Satuan Unit	2019	2020
(1)	(2)	(3)	(4)
Anggrek/ <i>Orchid</i>	tangkai/ <i>stalks</i>	-	-
Anthurium Bunga/ <i>Flamingo Lily Flower</i>	tangkai/ <i>stalks</i>	-	-
Anthurium Daun/ <i>Anthurium</i>	pohon/ <i>tree</i>	-	-
Anyelir/ <i>Carnation</i>	tangkai/ <i>stalks</i>	-	-
Balaceng/ <i>Dieffenbacia</i>	pohon/ <i>tree</i>	-	-
Dracaena/ <i>Dracaena</i>	pohon/ <i>tree</i>	-	-
Euphorbia/ <i>Euphorbia</i>	pohon/ <i>tree</i>	-	-
Gladiol/ <i>Gladiol</i>	tangkai/ <i>stalks</i>	-	-
Hanjuang/ <i>Cordyline</i>	pohon/ <i>tree</i>	-	-
Herbras/ <i>Gerbera</i>	tangkai/ <i>stalks</i>	-	-
Kamboja Jepang/ <i>Adenium</i>	pohon/ <i>tree</i>	-	-
Keladi Hias/ <i>Caladium</i>	pohon/ <i>tree</i>	-	-
Krisan/ <i>Chrysantemum</i>	tangkai/ <i>stalks</i>	-	-
Mawar/ <i>Rose</i>	tangkai/ <i>stalks</i>	-	-
Melati/ <i>Jasmine</i>	kg	-	-
Monstera/ <i>Monstera</i>	pohon/ <i>tree</i>	-	-
Pakis/ <i>Leather Leaf Fern</i>	pohon/ <i>tree</i>	-	-
Palem/ <i>Palm</i>	pohon/ <i>tree</i>	-	-
Pedang-Pedangan/ <i>Sansevieria</i>	rumpun/ <i>clumps</i>	-	-
Philodendron/ <i>Philodendron</i>	pohon/ <i>tree</i>	-	-
Pisang-Pisangan/ <i>Heliconia</i>	tangkai/ <i>stalks</i>	-	-
Sedap Malam/ <i>Tuberose</i>	tangkai/ <i>stalks</i>	-	-
Soka/ <i>Ixora</i>	pohon/ <i>tree</i>	-	-
Sri Rejeki/ <i>Aglaonema</i>	pohon/ <i>tree</i>	-	-

Catatan/Note: -

Sumber/Source: BPS, Statistik Pertanian Hortikultura SPH-TH/BPS-Statistics Indonesia, Agriculture Statistic for Horticulture SPH-TH



PERTANIAN, KEHUTANAN, PETERNAKAN, DAN PERIKANAN

Tabel **5.1.13** Produksi Buah-buahan Menurut Kecamatan dan Jenis Tanaman (kuintal) di Kabupaten Lamandau, 2019 dan 2020
Table **5.1.13** Production of Fruits by Subdistrict and Kind of Plant (quintal) in Lamandau Regency, 2019 and 2020

Kecamatan Subdistrict	Alpukat Avocado		Belimbing Star Fruit		Duku/Langsar Kokosan/Duku	
	2019	2020 ¹	2019	2020 ¹	2019	2020 ¹
(1)	(2)	(3)	(4)	(5)	(6)	(7)
1 Bulik	38	20	135	200	270	1 050
2 Sematu Jaya	98	216	147	167	140	276
3 Mentohi Raya	36	26	32	302	28	200
4 Bulik Timur	7	9	14	14	82	46
5 Lamandau	-	-	94	180	238	350
6 Belantikan Raya	-	-	3	75	400	1 127
7 Delang	-	-	-	-	495	180
8 Batangkawa	-	-	12	12	2 000	344
Kabupaten Lamandau	179	271	437	949	3 653	3 573

AGRICULTURE, FORESTRY, LIVESTOCK, AND FISHERY

Lanjutan Tabel/Continued Table 5.1.13

Kecamatan Subdistrict	Durian <i>Durian</i>		Jambu Air <i>Water Apple</i>		Jambu Biji <i>Guava</i>	
	2019	2020 ¹	2019	2020 ¹	2019	2020 ¹
(1)	(8)	(9)	(10)	(11)	(12)	(13)
1 Bulik	958	420	236	989	623	1 115
2 Sematu Jaya	365	576	181	252	864	1 476
3 Mentohi Raya	361	245	108	431	87	212
4 Bulik Timur	921	247	14	40	51	124
5 Lamandau	952	1 000	17	58	23	88
6 Belantikan Raya	690	3 192	10	1 159	30	5 196
7 Delang	2 700	800	36	90	90	91
8 Batangkawa	2 268	1 326	10	31	21	56
Kabupaten Lamandau	9 215	7 806	612	3 050	1 789	8 358

PERTANIAN, KEHUTANAN, PETERNAKAN, DAN PERIKANAN

Lanjutan Tabel/*Continued Table* 5.1.13

Kecamatan <i>Subdistrict</i>	Jengkol <i>Jengkol</i>		Jeruk Besar <i>Pomelo</i>		Jeruk Siam/Kepronk <i>Orange/Tangerine</i>	
	2019	2020 ¹	2019	2020 ¹	2019	2020 ¹
(1)	(14)	(15)	(16)	(17)	(18)	(19)
1 Bulik	1 093	515	118	126	2 075	2 535
2 Sematu Jaya	277	388	223	288	2 458	3 595
3 Mentohi Raya	82	1 108	317	755	52	181
4 Bulik Timur	2 082	846	6	20	33	112
5 Lamandau	103	166	39	52	55	91
6 Belantikan Raya	1 000	168	-	1 592	40	852
7 Delang	5 955	4 100	8	-	15	22
8 Batangkawa	5 531	1 985	-	-	2	8
Kabupaten Lamandau	16 123	9 276	712	2 833	4 730	7 396

AGRICULTURE, FORESTRY, LIVESTOCK, AND FISHERY

Lanjutan Tabel/Continued Table 5.1.13

Kecamatan Subdistrict	Mangga Mango		Manggis Mangosteen		Markisa/Konyal Passion Fruit	
	2019	2020 ¹	2019	2020 ¹	2019	2020 ¹
(1)	(20)	(21)	(22)	(23)	(24)	(25)
1 Bulik	2 640	375	27	-	-	-
2 Sematu Jaya	696	766	119	36	-	-
3 Mentohi Raya	615	1 152	106	120	-	-
4 Bulik Timur	50	130	9	14	-	-
5 Lamandau	583	280	27	18	-	-
6 Belantikan Raya	16	8	70	90	-	-
7 Delang	60	-	15	-	-	-
8 Batangkawa	101	-	50	29	-	-
Kabupaten Lamandau	4 761	2 711	422	307	-	-

PERTANIAN, KEHUTANAN, PETERNAKAN, DAN PERIKANAN

Lanjutan Tabel/*Continued Table* 5.1.13

Kecamatan <i>Subdistrict</i>	Melinjo <i>Gnetum/Melinjo</i>		Nangka/Cempedak <i>Jackfruit</i>		Nenas <i>Pineapple</i>	
	2019	2020 ¹	2019	2020 ¹	2019	2020 ¹
(1)	(26)	(27)	(28)	(29)	(30)	(31)
1 Bulik	1 233	1 400	3 379	8 233	168	170
2 Sematu Jaya	310	671	1 387	2 222	340	846
3 Mentohi Raya	221	5 036	226	5 940	8	17
4 Bulik Timur	14	18	266	516	16	23
5 Lamandau	16	17	465	1 381	31	14
6 Belantikan Raya	-	96	500	9 520	1	1
7 Delang	2	-	150	500	12	9
8 Batangkawa	-	-	2 288	387	53	18
Kabupaten Lamandau	1 796	7 238	8 661	28 698	629	1 098

AGRICULTURE, FORESTRY, LIVESTOCK, AND FISHERY

Lanjutan Tabel/Continued Table 5.1.13

Kecamatan Subdistrict	Pepaya Papaya		Petai Twisted Cluster Bean		Pisang Banana	
	2019	2020 ¹	2019	2020 ¹	2019	2020 ¹
(1)	(32)	(33)	(34)	(35)	(36)	(37)
1 Bulik	986	1 021	276	64	16 101	21 231
2 Sematu Jaya	731	5 619	219	377	3 894	10 596
3 Mentohi Raya	110	1 266	52	147	234	390
4 Bulik Timur	126	230	50	63	3 712	5 912
5 Lamandau	31	31	104	51	1 570	2 720
6 Belantikan Raya	34	807	30	197	800	1 600
7 Delang	329	150	110	30	905	2 310
8 Batangkawa	154	67	60	78	231	590
Kabupaten Lamandau	2 501	9 190	901	1 007	27 447	45 349

PERTANIAN, KEHUTANAN, PETERNAKAN, DAN PERIKANAN

Lanjutan Tabel/*Continued Table* 5.1.13

Kecamatan <i>Subdistrict</i>	Rambutan <i>Rambutan</i>		Salak <i>Snakefruti</i>		Sawo <i>Sapodilla/Sawo</i>	
	2019	2020 ¹	2019	2020 ¹	2019	2020 ¹
(1)	(38)	(39)	(40)	(41)	(42)	(43)
1 Bulik	3 384	2 700	238	338	351	348
2 Sematu Jaya	1 612	1 593	396	967	677	1 454
3 Mentohi Raya	326	321	645	228	45	321
4 Bulik Timur	793	359	57	32	40	66
5 Lamandau	528	160	-	-	8	17
6 Belantikan Raya	500	1 615	-	-	-	-
7 Delang	190	50	-	-	-	-
8 Batangkawa	224	-	-	-	-	-
Kabupaten Lamandau	7 557	6 798	1 336	1 565	1 121	2 206

AGRICULTURE, FORESTRY, LIVESTOCK, AND FISHERY

Lanjutan Tabel/Continued Table 5.1.13

Kecamatan Subdistrict	Sirsak Soursop		Sukun Breadfruit		Anggur Grape	
	2019	2020 ¹	2019	2020 ¹	2019	2020 ¹
(1)	(44)	(45)	(46)	(47)	(48)	(49)
1 Bulik	149	593	118	125	-	-
2 Sematu Jaya	191	325	257	393	-	-
3 Mentohi Raya	23	34	73	224	-	-
4 Bulik Timur	20	37	88	105	-	-
5 Lamandau	13	9	34	35	-	-
6 Belantikan Raya	-	13	-	81	-	-
7 Delang	1	10	2	-	-	-
8 Batangkawa	-	4	1	6	-	-
Kabupaten Lamandau	398	1 025	573	969	-	-

Catatan/Note: -

Sumber/Source: BPS, Statistik Pertanian Hortikultura SPH-BST/BPS-Statistics Indonesia, Agriculture Statistic for Horticulture SPH-BST

PERTANIAN, KEHUTANAN, PETERNAKAN, DAN PERIKANAN

Tabel **5.1.14** Produksi Buah-Buahan dan Sayuran Tahunan Menurut Jenis Tanaman (kuintal) di Kabupaten Lamandau, 2019-2020
Production of Annual Fruits and Vegetables by Kind of Plant (quintal) in Lamandau Regency, 2019-2020

Jenis Tanaman <i>Kind of Plants</i>	2018	2019	2020
(1)	(2)	(3)	(4)
Buah–Buahan/ Fruits:			
Alpukat/ <i>Avocado</i>	127	179	271
Anggur/ <i>Grape</i>	-	-	-
Apel/ <i>Apple</i>	-	-	-
Belimbing/ <i>Star Fruit</i>	326	437	949
Duku/Langsat/Kokosan/ <i>Duku</i>	3288	3653	3573
Durian/ <i>Durian</i>	11 002	9215	7806
Jambu Air/ <i>Rose Apple</i>	286	612	3050
Jambu Biji/ <i>Guava</i>	1 171	1 789	8 358
Jeruk Besar/ <i>Pomelo</i>	316	712	2 833
Jeruk Siam/Kepron/ <i>Tangerine/Orange</i>	3 587	4 730	7 396
Mangga/ <i>Mango</i>	4 547	4 761	2 711
Manggis/ <i>Mangosteen</i>	257	422	307
Markisa/ <i>Marquisa</i>	3	-	-
Nangka/Cempedak/ <i>Jack Fruit</i>	6 690	8 661	28 698
Nenas/ <i>Pineapple</i>	832	629	1 098
Pepaya/ <i>Papaya</i>	1 938	2 501	9 190
Pisang/ <i>Banana</i>	15 364	27 447	45 349
Rambutan/ <i>Rambutan</i>	4 410	7 557	6 798
Salak/ <i>Salacca</i>	1 095	1 336	1 565
Sawo/Sapodilla/ <i>Star Apple</i>	1 048	1 121	2 206
Sirsak/ <i>Soursop</i>	268	398	1 025
Sukun/ <i>Bread Fruit</i>	508	573	969

Lanjutan Tabel/*Continued Table* 5.1.14

Jenis Tanaman <i>Kind of Plants</i>	2018	2019	2020
(1)	(2)	(3)	(4)
Sayuran/ <i>Vegetables</i> :			
Jengkol/ <i>Jengkol</i>	6 309	16 123	9 276
Melinjo/ <i>Melinjo</i>	1 437	1 796	7 238
Petai/ <i>Twisted Cluster Bean</i>	732	901	1 007

Catatan/*Note*: -

Sumber/*Source*: BPS, Statistik Pertanian Hortikultura SPH-BST/*BPS-Statistics Indonesia, Agriculture Statistic for Horticulture SPH-BST*

<https://lamandaukab.bps.go.id>

5.2 PERKEBUNAN

ESTATE CROPS

Tabel 5.2.1 Luas Area Tanaman Perkebunan Menurut Kecamatan dan Jenis Tanaman (ha) di Kabupaten Lamandau, 2019-2020
Planted Area of Estate Crops by Subdistrict and Kind of Crops (ha) in Lamandau Regency, 2019-2020

Kecamatan Subdistrict	Kelapa Sawit ¹ Oil Palm ¹		Kelapa Coconut	
	2019	2020	2019	2020
(1)	(2)	(3)	(4)	(5)
1 Bulik	13 861.00	13 926.00	36.00	36.00
2 Sematu Jaya	8 671.00	8 671.00	15.00	13.00
3 Mentohi Raya	7 767.00	7 767.00	3.40	2.95
4 Bulik Timur	1 365.00	1 371.00	4.00	4.00
5 Lamandau	1 038.00	1 048.00	51.00	51.00
6 Belantikan Raya	1 159.00	1 160.00	1.30	1.30
7 Delang	152.00	180.00	81.00	81.00
8 Batangkawa	153.00	161.00	3.75	3.75
Kabupaten Lamandau	34 166.00	34 284.00	195.45	193.00

Catatan/Note: ¹Hanya mencakup luas area perkebunan kelapa sawit milik masyarakat, tidak termasuk luas area perkebunan kelapa sawit milik perusahaan/
¹Including only planted area of estate crops owned by public, not including planted area of estate crops owned by companies

AGRICULTURE, FORESTRY, LIVESTOCK, AND FISHERY

Lanjutan Tabel/Continued Table 5.2.1

Kecamatan Subdistrict	Karet Rubber		Kopi Coffee	
	2019	2020	2019	2020
(1)	(6)	(7)	(8)	(9)
1 Bulik	811.00	741.00	45.00	45.00
2 Sematu Jaya	13.00	13.00	1.50	1.00
3 Mentohi Raya	172.00	171.00	10.40	9.19
4 Bulik Timur	564.00	548.00	0.20	0.20
5 Lamandau	822.00	822.00	12.00	12.00
6 Belantikan Raya	624.00	580.00	0.45	0.25
7 Delang	3 219.00	3 213.00	57.00	57.00
8 Batangkawa	1 013.00	1 015.00	26.05	26.05
Kabupaten Lamandau	7 238.00	7 103.00	152.60	150.69

PERTANIAN, KEHUTANAN, PETERNAKAN, DAN PERIKANAN

Lanjutan Tabel/*Continued Table* 5.2.1

Kecamatan <i>Subdistrict</i>	Kakao <i>Cocoa</i>		Tebu <i>Sugar cane</i>	
	2019	2020	2019	2020
(1)	(6)	(7)	(8)	(9)
1 Bulik
2 Sematu Jaya
3 Mentobi Raya
4 Bulik Timur
5 Lamandau
6 Belantikan Raya
7 Delang
8 Batangkawa
Kabupaten Lamandau

AGRICULTURE, FORESTRY, LIVESTOCK, AND FISHERY

Lanjutan Tabel/Continued Table 5.2.1

Kecamatan Subdistrict	Teh Tea		Tembakau Tobacco	
	2019	2020	2019	2020
(1)	(6)	(7)	(8)	(9)
1 Bulik
2 Sematu Jaya
3 Mentohi Raya
4 Bulik Timur
5 Lamandau
6 Belantikan Raya
7 Delang
8 Batangkawa
Kabupaten Lamandau

Catatan/Note: -

Sumber/Source: Dinas Pertanian dan Perikanan Kabupaten Lamandau/Agriculture and Fishery Office of Lamandau Regency

PERTANIAN, KEHUTANAN, PETERNAKAN, DAN PERIKANAN

Tabel **5.2.2** Produksi Tanaman Perkebunan Menurut Kecamatan dan Jenis Tanaman (ton) di Kabupaten Lamandau, 2019-2020
Production of Estate Crops by Subdistrict and Kind of Crops (ton) in Lamandau Regency, 2019-2020

Kecamatan Subdistrict	Kelapa Sawit ¹ Oil Palm ¹		Kelapa Coconut	
	2019	2020	2019	2020
(1)	(2)	(3)	(4)	(5)
1 Bulik	37 630.00	44 400.00	17.00	17.00
2 Sematu Jaya	27 370.45	30 901.78	9.10	9.10
3 Mentohi Raya	19 585.50	21 873.00	1.05	1.05
4 Bulik Timur	2 827.50	3 265.00	1.07	0.99
5 Lamandau	1 070.00	1 630.60	13.00	13.02
6 Belantikan Raya	2 070.00	2 850.00	0.24	0.25
7 Delang	380.00	425.00	32.00	32.00
8 Batangkawa	148.40	214.85	1.90	1.75
Kabupaten Lamandau	91 081.85	105 560.23	75.36	75.16

Catatan/Note: ¹Hanya mencakup produksi perkebunan kelapa sawit milik masyarakat, tidak termasuk produksi perkebunan kelapa sawit milik perusahaan/
¹Including only production of estate crops owned by public, not including production of estate crops owned by companies

AGRICULTURE, FORESTRY, LIVESTOCK, AND FISHERY

Lanjutan Tabel/Continued Table 5.2.2

Kecamatan Subdistrict	Karet Rubber		Kopi Coffee	
	2019	2020	2019	2020
(1)	(6)	(7)	(8)	(9)
1 Bulik	5.90	4.50	16.80	16.80
2 Sematu Jaya	4.20	4.40	-	-
3 Mentohi Raya	17.22	17.54	3.37	5.61
4 Bulik Timur	26.34	26.25	-	-
5 Lamandau	72.00	72.00	3.02	3.02
6 Belantikan Raya	111.72	210.72	0.01	0.03
7 Delang	1 325.00	1 468.00	11.40	10.60
8 Batangkawa	226.40	239.22	0.21	0.22
Kabupaten Lamandau	1 788.78	2 042.63	34.81	36.28

PERTANIAN, KEHUTANAN, PETERNAKAN, DAN PERIKANAN

Lanjutan Tabel/*Continued Table* 5.2.2

Kecamatan <i>Subdistrict</i>	Kakao <i>Cocoa</i>		Tebu <i>Sugar cane</i>	
	2019	2020	2019	2020
(1)	(6)	(7)	(8)	(9)
1 Bulik
2 Sematu Jaya
3 Mentobi Raya
4 Bulik Timur
5 Lamandau
6 Belantikan Raya
7 Delang
8 Batangkawa
Kabupaten Lamandau

AGRICULTURE, FORESTRY, LIVESTOCK, AND FISHERY

Lanjutan Tabel/Continued Table 5.2.2

Kecamatan Subdistrict	Teh Tea		Tembakau Tobacco	
	2019	2020	2019	2020
(1)	(6)	(7)	(8)	(9)
1 Bulik
2 Sematu Jaya
3 Mentohi Raya
4 Bulik Timur
5 Lamandau
6 Belantikan Raya
7 Delang
8 Batangkawa
Kabupaten Lamandau

Catatan/Note: -

Sumber/Source: Dinas Pertanian dan Perikanan Kabupaten Lamandau/Agriculture and Fishery Office of Lamandau Regency

5.3 PERTANIAN, KEHUTANAN, PETERNAKAN, DAN PERIKANAN
 AGRICULTURE, FORESTRY, LIVESTOCK, AND FISHERY

Tabel **5.3.1** Luas Panen, Produksi GKG, dan Produksi Beras di Kabupaten Lamandau, 2019-2020
 Harvested Area, GKG Production, and Rice Production by in Lamandau Regency, 2019 - 2020

Tahun Years	Luas Panen Harvested Area (Ha)	Produksi GKG GKG Production (ton)	Produksi Beras Rice Production (ton)
(1)	(2)	(3)	(4)
2019	5 141,42	18 285,20	10 805,68
2020	4 885,50	8 438,08	4 986,53

Catatan/Note: -

Sumber/Source: BPS, Survei Kerangka Sampling Area/BPS-Statistics Indonesia, Area Sampling Frame Survey

AGRICULTURE, FORESTRY, LIVESTOCK, AND FISHERY

Tabel **5.3.2** Populasi Ternak Menurut Kecamatan dan Jenis Ternak di Kabupaten Lamandau, 2020
Livestock Population by Subdistrict and Kind of Livestock in Lamandau Regency, 2020

Kecamatan <i>Subdistrict</i>	Sapi Perah <i>Dairy Cattle</i>	Sapi Potong <i>Beef Cattle</i>	Kerbau <i>Buffalo</i>	Kambing <i>Goat</i>	Domba <i>Sheep</i>	Babi <i>Pig</i>
(1)	(2)	(3)	(4)	(5)	(6)	(7)
1 Bulik	-	526	-	1085	7	535
2 Sematu Jaya	-	379	-	1518	3	21
3 Mentohi Raya	-	428	1	1246	5	1014
4 Bulik Timur	-	1879	-	511	63	2452
5 Lamandau	-	215	-	30	-	2367
6 Belantikan Raya	-	168	-	48	-	2436
7 Delang	-	265	-	15	-	2399
8 Batangkawa	-	215	-	7	-	2248
Kabupaten Lamandau	-	4075	1	4460	78	13472

Catatan/Note: -

Sumber/Source: Dinas Pertanian dan Perikanan Kabupaten Lamandau/Agriculture and Fishery Office of Lamandau Regency

PERTANIAN, KEHUTANAN, PETERNAKAN, DAN PERIKANAN

Tabel **5.3.3** Populasi Unggas Menurut Kecamatan dan Jenis Unggas di Kabupaten Lamandau, 2020
Poultry Population by Subdistrict and Kind of Poultry in Lamandau Regency, 2020

Kecamatan <i>Subdistrict</i>	Ayam Kampung <i>Native Chicken</i>	Ayam Petelur <i>Layer</i>	Ayam Pedaging <i>Broiler</i>	Itik <i>Duck</i>	Itik Manila <i>Muscovy Duck</i>
(1)	(2)	(3)	(4)	(5)	(6)
1 Bulik	13 522	1 500	6 000	1 249	441
2 Sematu Jaya	15 256	1 000	2 000	3 385	464
3 Mentohi Raya	15 927	1 000	1 500	3 397	315
4 Bulik Timur	16 156	1 200	2 000	3 110	252
5 Lamandau	9 821	-	600	775	221
6 Belantikan Raya	8 358	-	500	812	185
7 Delang	8 867	-	300	867	173
8 Batangkawa	4 482	-	200	415	132
Kabupaten Lamandau	92 389	4 700	13 100	14 010	2 183

Catatan/Note: -

Sumber/Source: Dinas Pertanian dan Perikanan Kabupaten Lamandau/Agriculture and Fishery Office of Lamandau Regency

AGRICULTURE, FORESTRY, LIVESTOCK, AND FISHERY

Tabel **5.3.4** Jumlah Ternak yang Dipotong Menurut Kecamatan dan Jenis Ternak di Kabupaten Lamandau, 2020
Livestock Slaughtered by Subdistrict and Kind of Livestock in Lamandau Regency, 2020

	Kecamatan <i>Subdistrict</i>	Sapi Perah <i>Dairy Cattle</i>	Sapi Potong <i>Beef Cattle</i>	Kerbau <i>Buffalo</i>	Kambing <i>Goat</i>	Domba <i>Sheep</i>	Babi <i>Pig</i>
	(1)	(2)	(3)	(4)	(5)	(6)	(7)
1	Bulik	-	399	-	64	-	97
2	Sematu Jaya	-	51	-	54	-	1
3	Menthobi Raya	-	25	-	32	-	15
4	Bulik Timur	-	42	-	25	-	58
5	Lamandau	-	5	-	0	-	72
6	Belantikan Raya	-	4	-	1	-	76
7	Delang	-	1	-	0	-	66
8	Batangkawa	-	1	-	0	-	69
	Kabupaten Lamandau	-	528	-	176	-	454

Catatan/Note: -

Sumber/Source: Dinas Pertanian dan Perikanan Kabupaten Lamandau/Agriculture and Fishery Office of Lamandau Regency

PERTANIAN, KEHUTANAN, PETERNAKAN, DAN PERIKANAN

Tabel 5.3.5 Jumlah Rumah Tangga Perikanan Tangkap Menurut Kecamatan dan Subsektor di Kabupaten Lamandau, 2019 dan 2020
Number of Fish Capture Households by Subdistrict and Subsector in Lamandau Regency, 2019 and 2020

Kecamatan Subdistrict	Perikanan Laut Marine Fisheries		Perairan Umum Inland Water		Jumlah Total	
	2019	2020	2019	2020	2019	2020
(1)	(2)	(3)	(4)	(5)	(6)	(7)
1 Bulik	-	-	176	180	176	180
2 Sematu Jaya	-	-	59	59	59	59
3 Mentohi Raya	-	-	35	35	35	35
4 Bulik Timur	-	-	46	47	46	47
5 Lamandau	-	-	57	58	57	58
6 Belantikan Raya	-	-	43	44	43	44
7 Delang	-	-	41	41	41	41
8 Batangkawa	-	-	58	62	58	62
Kabupaten Lamandau	-	-	515	526	515	526

Catatan/Note: -

Sumber/Source: Dinas Pertanian dan Perikanan Kabupaten Lamandau/Agriculture and Fishery Office of Lamandau Regency

AGRICULTURE, FORESTRY, LIVESTOCK, AND FISHERY

Tabel **5.3.6** Produksi Perikanan Tangkap Menurut Kecamatan dan Subsektor di Kabupaten Lamandau (ton), 2019 dan 2020
Production of Fish Capture by Subdistrict and Subsector in Lamandau Regency (ton), 2018 and 2019

Kecamatan Subdistrict	Perikanan Laut Marine Fisheries		Perairan Umum Inland Water		Jumlah Total	
	2019	2020	2019	2020	2019	2020
(1)	(2)	(3)	(4)	(5)	(6)	(7)
1 Bulik	-	-	141.02	146.37	141.02	146.37
2 Sematu Jaya	-	-	50.15	48.62	50.15	48.62
3 Mentohi Raya	-	-	51.83	48.34	51.83	48.34
4 Bulik Timur	-	-	62.61	64.18	62.61	64.18
5 Lamandau	-	-	73.30	73.82	73.30	73.82
6 Belantikan Raya	--	-	89.90	86.13	89.90	86.13
7 Delang	-	-	87.85	84.26	87.85	84.26
8 Batangkawa	-	-	86.45	85.02	86.45	85.02
Kabupaten Lamandau	-	-	643.11	636.74	643.11	636.74

Catatan/Note: -

Sumber/Source: Dinas Pertanian dan Perikanan Kabupaten Lamandau/Agriculture and Fishery Office of Lamandau Regency

PERTANIAN, KEHUTANAN, PETERNAKAN, DAN PERIKANAN

Tabel 5.3.7 Jumlah Rumah Tangga Perikanan Budidaya Menurut Kecamatan dan Jenis Budidaya di Kabupaten Lamandau, 2020
Number of Aquaculture Households by Subdistrict and Type of Aquaculture in Lamandau Regency, 2020

Kecamatan Subdistrict	Budidaya Laut Marine Culture	Tambak Brackish Water Pond	Kolam Fresh Water Pond	Keramba Cage	Jaring Apung Floating Cage Net	Sawah Paddy Field	Jumlah Total
(1)	(2)	(3)	(4)	(5)	(6)	(7)	(8)
1 Bulik	-	-	104	48	92	-	244
2 Sematu Jaya	-	-	77	7	10	-	94
3 Mentohi Raya	-	-	42	7	11	-	60
4 Bulik Timur	-	-	39	12	14	-	65
5 Lamandau	-	-	56	17	18	-	91
6 Belantikan Raya	-	-	37	17	20	-	74
7 Delang	-	-	63	10	11	-	84
8 Batangkawa	-	-	45	20	20	-	85
Kabupaten Lamandau	-	-	463	138	196	-	797

Catatan/Note: -

Sumber/Source: Dinas Pertanian dan Perikanan Kabupaten Lamandau/Agriculture and Fishery Office of Lamandau Regency

AGRICULTURE, FORESTRY, LIVESTOCK, AND FISHERY

Tabel **5.3.8** Produksi Perikanan Budidaya Menurut Kecamatan dan Subsektor di Kabupaten Lamandau (ton), 2020
Production of Aquaculture by Subdistrict and Subsector in Lamandau Regency (ton), 2020

Kecamatan Subdistrict	Budidaya Laut Marine Culture	Tambak Brackish Water Pond	Kolam Fresh Water Pond	Keramba Cage	Jaring Apung Floating Cage Net	Sawah Paddy Field	Jumlah Total
(1)	(2)	(3)	(4)	(5)	(6)	(7)	(8)
1 Bulik	-	-	296.09	129.83	258.85	-	684.77
2 Sematu Jaya	-	-	180.35	13.94	28.78	-	223.07
3 Mentohi Raya	-	-	110.56	22.39	44.25	-	177.20
4 Bulik Timur	-	-	93.82	40.92	64.87	-	199.61
5 Lamandau	-	-	94.84	52.82	89.16	-	236.82
6 Belantikan Raya	-	-	79.37	41.88	74.91	-	196.16
7 Delang	-	-	122.81	44.86	79.13	-	246.80
8 Batangkawa	-	-	58.68	49.95	83.72	-	192.35
Kabupaten Lamandau	-	-	1 036.52	396.59	723.67	-	2 156.78

Catatan/Note: -

Sumber/Source: Dinas Pertanian dan Perikanan Kabupaten Lamandau/Agriculture and Fishery Office of Lamandau Regency

BAB 6

Chapter

Industri, Pertambangan dan Energi

Industry, Mining and Energy

PEMAKAIAN RATA-RATA KWH/BULAN

Average of Electricity Consumtin

27 552 385

Rumah Tangga



4 046 214

Bisnis



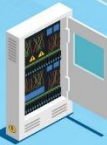
1 093 942

Industri



2 143 978

pemerintahan



1 169 056

sosial



3 003

Lainnya



PENJELASAN TEKNIS

TECHNICAL NOTES

- | | |
|---|--|
| <p>1. Perusahaan Listrik Negara (PLN) adalah Perusahaan Umum Milik Negara yang mempunyai aktivitas kegiatan pembangkitan, transmisi, dan distribusi tenaga listrik.</p> | <p>1. <i>State Electricity Company (PLN) is a State-owned Public Company that has the activity of generation, transmission and distribution of electricity.</i></p> |
| <p>2. Daya Terpasang adalah kapasitas mesin pembangkit sesuai dengan spesifikasi dari pabrik.</p> | <p>2. <i>Installed Power is the capacity of the generating engine in accordance with the specifications of the manufacturer.</i></p> |
| <p>3. Produksi Listrik adalah energi yang dibangkitkan/dihasilkan oleh mesin pembangkit.</p> | <p>3. <i>Electricity Production is the energy generated/generated by generating machines.</i></p> |
| <p>4. Listrik Terjual adalah keseluruhan pendapatan PLN Lamandau dari penjualan tenaga listrik yang meliputi pelanggan di Kecamatan Bulik, Sematu Jaya, Menthobi Raya, Lamandau, dan Delang, serta Desa Rungun di Kabupaten Kotawaringin Barat.</p> | <p>4. <i>Electricity Sold is the entire income of PLN Lamandau from the sale of electricity, which includes customers in Bulik Subdistrict, Sematu Jaya Subdistrict, Menthobi Raya Subdistrict, Lamandau Subdistrict, and Delang Subdistrict, also Rungun Village of Kotawaringin Barat Regency.</i></p> |
| <p>5. Dipakai Sendiri adalah total pemakaian energi listrik untuk komponen-komponen pendukung mesin pembangkit</p> | <p>5. <i>Self-Used is the total electrical energy usage for the components supporting the generating engine.</i></p> |
| <p>6. Susut adalah total energi listrik yang hilang dari keseluruhan produksi listrik.</p> | <p>6. <i>Shrinkage is the total electrical energy lost from overall electricity production.</i></p> |
| <p>7. Perusahaan Air Bersih adalah perusahaan yang mempunyai aktivitas dalam penampungan, penjernihan, dan penyaluran air</p> | <p>7. <i>The Clean Water Company is a company that has activities in the reservoir, purification, and distribution of the raw water or clean water from</i></p> |

INDUSTRY, MINING, AND ENERGY

baku atau air bersih dari terminal air melalui saluran air, pipa atau mobil tangki (dalam satu pengelolaan administrasi dengan kegiatan ekonomi) kepada rumah tangga, perusahaan industri, atau pengguna komersial lainnya.

water terminal through the conduit, pipe or tank car (within one administrative management of economic activity) to households, industries, or other commercial users.

8. Pelanggan adalah individu atau kelompok, baik rumah tangga, perusahaan atau institusi non profit yang membeli dari perusahaan.
 9. Jumlah listrik/gas/air bersih yang terjual adalah banyaknya listrik/gas/air bersih yang disalurkan kepada para pelanggan.
8. *Customers are individuals or groups, whether household, company or non-profit institutions that buy establishment.*
 9. *The amount of Electricity/gas/clean water sold is the number of Electricity/gas /clean water distributed to customers.*

ULASAN

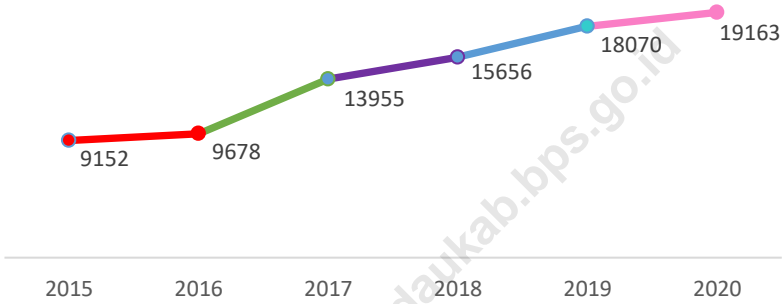
Jumlah pelanggan listrik PLN di Kabupaten Lamandau selalu meningkat dari tahun 2015 hingga tahun 2020. Pada tahun 2020, jumlah pelanggan listrik PLN mencapai 19.163, naik 6 % dibanding tahun 2019. Pelanggan tersebut didominasi oleh rumah tangga, yaitu sebanyak 17.917 pelanggan atau sebesar 93,42%. Pada tahun 2020, PLN Kabupaten Lamandau memproduksi listrik sebesar 37.988.287 KWh dan terjual sebanyak 36.008.578 KWh atau sebesar 92,75%. Masih terdapat tiga kecamatan di Kabupaten Lamandau yang belum mempunyai akses terhadap listrik PLN, yaitu Kecamatan Bulik Timur, Belantikan Raya, dan Batangkawa.

DESCRIPTION

The number of PLN electricity customers in Lamandau Regency has always increased from 2015 to 2020. In 2020, the number of PLN electricity customers reached 19,163, up 6 % compared to 2019. These customers were dominated by households, namely as many as 17,917 customers or 93.42%. In 2020, PLN of Lamandau Regency produced 37,988,287 KWh of electricity and sold 36,008,578 KWh or 92.75%. There are still three subdistricts in Lamandau Regency that do not yet have access to PLN electricity, namely the Bulik Timur, Belantikan Raya, and Batangkawa Subdistrict.

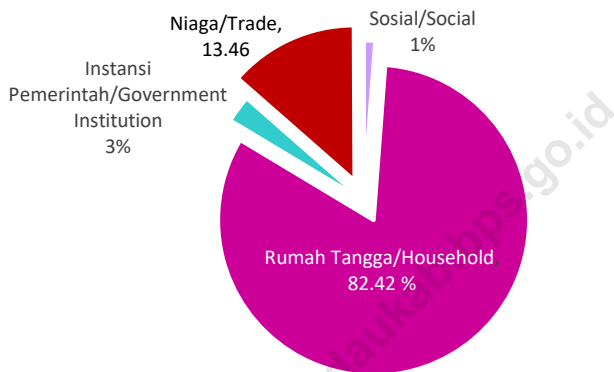
Gambar
Figure

6.1 Jumlah Pelanggan Listrik PLN di Kabupaten Lamandau, 2015–2020
Number of PLN's Registered Electricity Costumers in Lamandau Regency, 2015–2020



Sumber/Source: Perusahaan Listrik Negara Kabupaten Lamandau/Electricity Company of Lamandau Regency

Gambar 6.2 Jumlah Pelanggan PDAM Menurut Jenis Pelanggan di Kabupaten Lamandau, 2020
Figure Number of PDAM Customer by Type of Customers in Lamandau Regency, 2020



Sumber/Source: Perusahaan Daerah Air Minum Kabupaten Lamandau/Clean Water Regional Establishment of Lamandau Regency

Tabel 6.1 Daya Terpasang, Produksi, dan Distribusi Listrik PT. PLN (Persero) pada Cabang/Ranting PLN di Kabupaten Lamandau, 2015–2020
Installed Electricity Power, Production, and Distribution of PT. PLN (Persero) at PLN Branch in Lamandau Regency, 2015–2020

Tahun Year	Daya Terpasang <i>Installed Electricity Power (KW)</i>	Produksi Listrik <i>Electricity Production (KWh)</i>	Listrik Terjual <i>Electricity Sold (KWh)</i>	Dipakai Sendiri <i>Own Used (KWh)</i>	Susut/Hilang <i>Shrinkage/Lost (KWh)</i>
(1)	(2)	(3)	(4)	(5)	(6)
2015	6800	24 784 895	23 049 150	102 144,00	1 735 745
2016	7000	27 201 347	25 077 832	112 217,09	2 123 515
2017	7300	28 899 763	26 638 797	107 863,07	2 260 966
2018	7500	32 051 975	29 462 332	339 431,57	2 558 505
2019	7700	34 919 275	32 385 875	700 102,00	2 507 468
2020	11100	37 988 287	36 008 578	-	1 979 563

Catatan/Note: -

Sumber/Source: Perusahaan Listrik Negara Kabupaten Lamandau/Electricity Company of Lamandau Regency

Tabel 6.2 Jumlah Pelanggan Listrik Menurut Kecamatan di Kabupaten Lamandau, 2015–2020
Table Number of Registered Electricity Costumers by Subdistrict in Lamandau Regency, 2015–2020

Kecamatan <i>Subdistrict</i>	2015	2016	2017	2018	2019	2020
(1)	(2)	(3)	(4)	(5)	(6)	
1 Bulik	4 551	4 880	7 904	8 526	10 089	10 775
2 Sematu Jaya	2 123	2 184	2 750	3 234	3 407	3 521
3 Mentholi Raya	1 767	1 798	2 220	2 576	2 742	2 893
4 Bulik Timur	-	-	-	-	-	-
5 Lamandau	370	465	518	626	1 014	1 081
6 Belantikan Raya	-	-	-	-	-	-
7 Delang	341	351	563	694	818	893
8 Batangkawa	-	-	-	-	-	-
Kabupaten Lamandau	9 152	9 678	13 955	15 656	18 070	19 163

Catatan/Note: -

Sumber/Source: Perusahaan Listrik Negara Kabupaten Lamandau/Electricity Company of Lamandau Regency

Tabel 6.3 Jumlah Pelanggan dan Air yang Disalurkan Menurut Jenis Pelanggan di Kabupaten Lamandau, 2020
Number of Customer and Distributed Clean Water by Type of Customers in Lamandau Regency, 2020

Jenis Pelanggan <i>Customer Type</i>	Pelanggan <i>Customers</i>	Air Disalurkan <i>Distributed Water (m³)</i>	Nilai <i>Value</i> (rupiah)
(1)	(2)	(3)	(4)
Sosial <i>Social</i>	48	18 734	43 978 500
Rumah Tangga <i>Household</i>	3 324	870 814	3 141 004 700
Instansi Pemerintah <i>Government Institution</i>	115	59 841	312 602 300
Niaga <i>Trade</i>	543	173 392	845 191 800
Industri <i>Industry</i>	0	0	0
Khusus <i>Exclusive</i>	3	52	104 000
Jumlah/ <i>Total</i>	4 033	1 122 833	4 342 881 300

Catatan/*Note*: -

Sumber/*Source*: Perusahaan Daerah Air Minum Kabupaten Lamandau/*Clean Water Regional Establishment of Lamandau Regency*

Tabel 6.4 Rata-Rata Pemakaian Listrik PLN Menurut Jenis Pelanggan di Kabupaten Lamandau, 2020
Average of Electricity Consumption by Customer Type in Lamandau Regency, 2020

Jenis Pelanggan <i>Customer Type</i>	Jumlah Pelanggan ¹ <i>Customers¹</i>	Total Pemakaian <i>Consumption Total</i> KWH	Pemakaian Rata-rata KWH/Bulan <i>Average of Electricity</i> <i>Consumption</i>
(1)	(2)	(3)	(4)
Rumah Tangga	17 917	27 552 385	2 296 032
Bisnis	773	4 046 214	337 185
Industri	4	1 093 942	91 162
Pemerintahan	299	2 143 978	178 665
Sosial	556	1 169 056	97 421
Layanan Khusus	3	3 003	250

Catatan/Note: ¹Termasuk Desa Rungun di Kabupaten Kotawaringin Barat/ *Including Rungun Village in Kotawaringin Barat Regency*
 Sumber/Source: Perusahaan Listrik Negara Kabupaten Lamandau/ *Electricity Company of Lamandau Regency*

Tabel 6.5 Jumlah Pelanggan dan Air PDAM yang Didistribusikan di Kabupaten Lamandau, 2020
Number of Customers and Distributed Water in Lamandau Regency, 2020

Bulan Month	Pelanggan Customer	Air Disalurkan Distributed Water	Nilai Value (rupiah)
(1)	(2)	(3)	(4)
Januari/January	3 869	97 688	383 338 900
Februari/February	3 880	94 493	368 361 600
Maret/March	3 896	94 558	367 471 900
April/April	3 919	92 496	359 129 100
Mei/May	3 923	90 521	350 983 100
Juni/June	3 938	86 475	333 620 000
Juli/July	3 952	89 705	346 011 400
Agustus/August	3 972	95 635	369 234 500
September/September	3 981	90 976	349 995 400
Oktober/October	3 987	95 642	370 289 300
November/November	4 017	98 787	381 028 900
Desember/December	4 033	96 142	371 967 200

Catatan/Note: -

Sumber/Source: Perusahaan Daerah Air Minum Kabupaten Lamandau/Clean Water Regional Establishment of Lamandau Regency

BAB 7

Chapter

Pariwisata

Tourism

JUMAH WISATAWAN

Number of Visitors

Terjadi Penurunan
Jumlah Pengunjung

2019 ▼ 2020

28 571 Orang
People

4 381 Orang
People

24 190
Orang
People

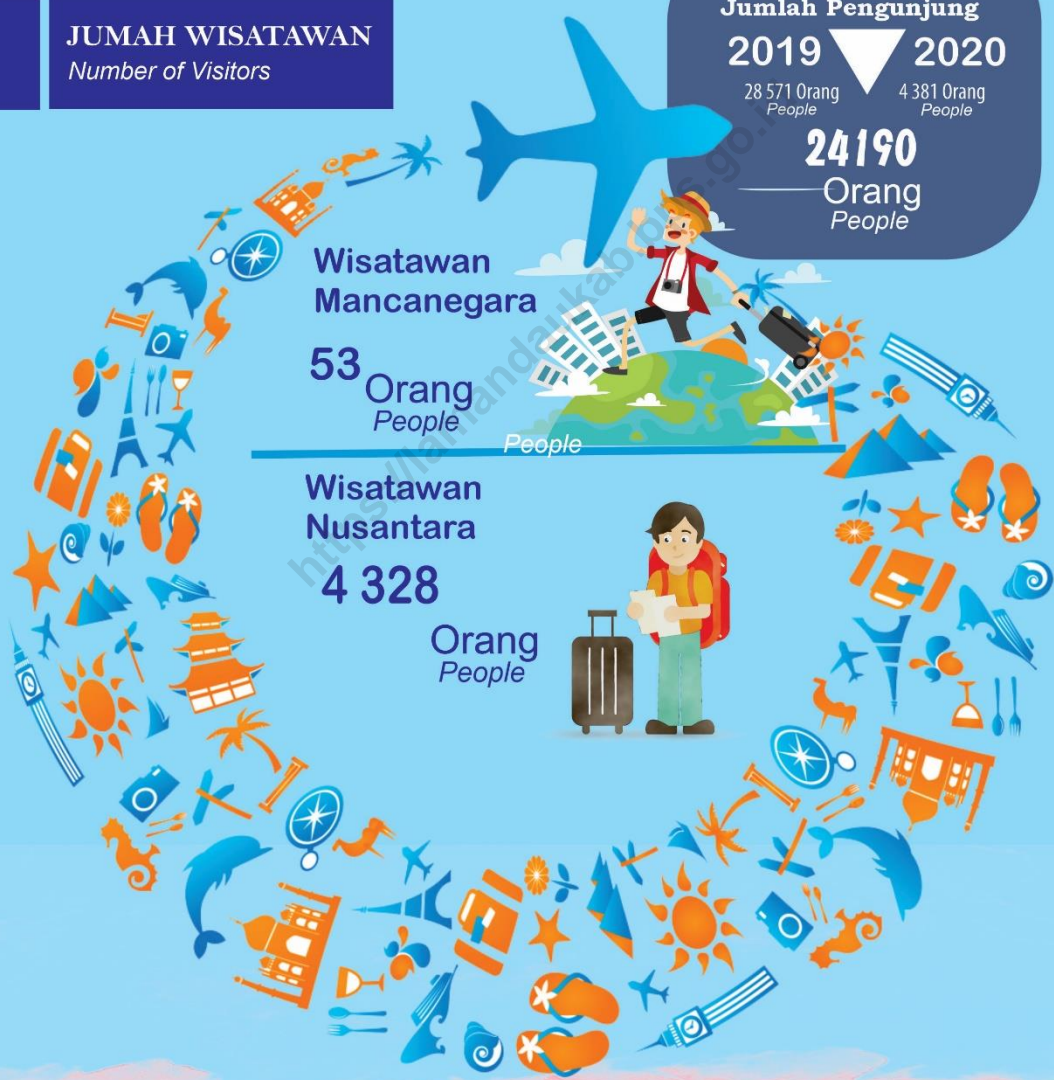
Wisatawan
Mancanegara

53
Orang
People

Wisatawan
Nusantara

4 328

Orang
People



PENJELASAN TEKNIS

1. Konsep dan definisi pariwisata mengikuti rekomendasi *World Tourism Organization* (WTO) dan *International Union of Office Travel Organization* (IUOTO).
2. Wisatawan mancanegara (wisman) ialah setiap pengunjung yang mengunjungi suatu negara di luar tempat tinggalnya, didorong oleh satu atau beberapa keperluan tanpa bermaksud memperoleh penghasilan di tempat yang dikunjungi dan lamanya kunjungan tersebut tidak lebih dari satu tahun (12 bulan). Definisi ini mencakup 2 (dua) kategori wisatawan mancanegara, yaitu:
 - Wisatawan (turis) ialah setiap pengunjung seperti definisi di atas yang tinggal paling sedikit 24 jam, akan tetapi tidak lebih dari 1 (satu) tahun di tempat yang dikunjungi, dengan maksud antara lain: berlibur, rekreasi, olah raga, bisnis, menghadiri pertemuan, studi, dan kunjungan dengan alasan kesehatan.
 - *Excursionist* ialah setiap pengunjung seperti definisi di atas yang tinggal kurang dari 24 jam di tempat yang dikunjungi (termasuk "Cruise passengers"). Cruise Passengers ialah setiap

TECHNICAL NOTES

1. *The concept and definition of tourism refers to the recommendations of the World Tourism Organization (WTO) and International Union of Office Travel Organization (IUOTO).*
2. *An International Visitor is any person visiting a country other than his usual place of residence for any reason other than for earning income in the country visited, and the length of stay is no more than one year (12 months). This definition covers two categories of foreign visitors, namely:*
 - **"Tourist"** *is any visitor staying for at least 24 hours, but no more than one year, in the country visited, with the intention of visiting, and for any of these purposes: Pleasure, recreation and sports, Business, visiting friends and relatives, missions, attending meetings, conferences, visit for health reasons and study.*
 - **"Excursionist"** *is any visitor staying less than 24 hours in the country visited including, "Cruise Passengers", i.e. visitors arriving in a country without staying in any accommodation available in the visited country.*

pengunjung yang tiba di suatu negara di mana mereka tidak menginap di akomodasi yang tersedia di negara tersebut.

3. Akomodasi ialah suatu usaha yang menggunakan suatu bangunan atau sebagian bangunan yang disediakan secara khusus, dan setiap orang dapat menginap, makan serta memperoleh pelayanan dan fasilitas lainnya dengan pembayaran. Akomodasi dibedakan antara hotel dan akomodasi lainnya. Ciri khusus dari hotel adalah mempunyai restoran yang berada di bawah manajemen hotel tersebut.
3. *An accommodation is an establishment using a building or a part of a building, prepared commercially for any person to stay, eat and obtain service as well as other facilities. Accommodation is segregated into hotel and other accommodations. The special characteristic of hotel is having a restaurant under hotel management.*
4. Hotel adalah penyediaan akomodasi secara harian berupa kamar-kamar di dalam satu bangunan yang dapat dilengkapi dengan jasa pelayanan makan dan minum, kegiatan hiburan dan atau fasilitas lainnya. Hotel terdiri dari hotel berbintang dan hotel non-bintang.
4. *Hotel is a daily supply of accommodation rooms within a building which can be equipped with eating and drinking services, entertainment activities and/or other facilities. Hotel consists of a classified hotel and a non-classified hotel.*

ULASAN

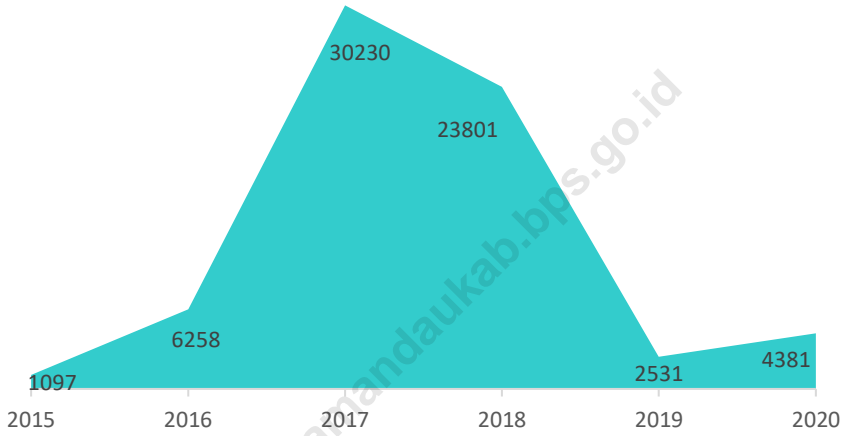
Jumlah wisatawan di Kabupaten Lamandau sangat fluktuatif dari tahun 2015 hingga tahun 2019. Jumlah wisatawan meningkat signifikan dari tahun 2015 hingga tahun 2017, akan tetapi mulai kembali merosot pada tahun 2018. Pada tahun 2019, jumlah wisatawan di Kabupaten Lamandau adalah sebesar 2.531 orang, turun sembilan kali lipat dan merupakan terendah dari tiga tahun terakhir. Jumlah wisatawan tersebut didominasi oleh wisatawan domestik sebanyak 2.480 orang atau sebesar 97,95%. Jumlah wisatawan terbanyak terjadi pada tahun 2017 yang mencapai 30.230 orang.

DESCRIPTION

The number of tourists in Lamandau Regency was very volatile from 2015 to 2019. The number of tourists increased significantly from 2015 to 2017, but began to decline again in 2018. In 2019, the number of tourists in Lamandau Regency was 2,531 people, down over nine times and is the lowest of the last three years. The number of tourists is dominated by domestic tourists as many as 2,480 people or 97.95%. The highest number of tourist occurred in 2017 reaching 30,230 people.

Gambar
Figures

7.1 Jumlah Wisatawan di Kabupaten Lamandau, 2015–2020
Number of Visitors in Lamandau Regency, 2015–2020



Sumber/Source: Dinas Pariwisata Kabupaten Lamandau/Regional Tourism Office of Lamandau Regency

Tabel 7.1 Jumlah Rumah Makan/Restoran Menurut Kecamatan di Kabupaten Lamandau, 2016-2020
Table *Number of Restaurants by Subdistrict in Lamandau Regency, 2016-2020*

	Kecamatan <i>Subdistrict</i>	2016	2017	2018	2019	2020
	(1)	(2)	(3)	(4)	(5)	(6)
1	Bulik	95	97	121	121	141
2	Sematu Jaya	64	65	66	66	66
3	Menthobi Raya	26	26	26	26	26
4	Bulik Timur	14	14	15	16	16
5	Lamandau	8	8	9	9	9
6	Belantikan Raya	12	13	14	14	14
7	Delang	8	10	15	15	15
8	Batangkawa	3	3	-	-	-
	Kabupaten Lamandau	230	236	268	269	289

Catatan/Note: -

Sumber/Source: Dinas Pariwisata Kabupaten Lamandau/Regional Tourism Office of Lamandau Regency

TOURISM

Tabel 7.2 Jumlah Wisatawan Mancanegara dan Domestik di Kabupaten Lamandau, 2015–2020
Number of International and Domestic Visitors in Lamandau Regency, 2015–2020

Tahun Years	Wisatawan Visitors		Jumlah Total
	Mancanegara International	Domestik Domestic	
(1)	(2)	(3)	(4)
2015	93	4 073	4 166
2016	158	17 627	17 785
2017	130	30 100	30 230
2018	226	29 575	29 801
2019	220	28 531	28 751
2020	53	4 328	4 381

Catatan/Note: -

Sumber/Source: Dinas Pariwisata Kabupaten Lamandau/Regional Tourism Office of Lamandau Regency

Tabel 7.3 Direktori Objek Wisata di Kabupaten Lamandau, 2020
 Table Directory of Tourist Attraction in Lamandau Regency, 2020

Objek Wisata <i>Tourist Attraction</i>	Lokasi <i>Location</i>	
	Kecamatan <i>Subdistrict</i>	Desa/Kelurahan <i>Village/Ward</i>
(1)	(2)	(3)
1. Perbukitan/ <i>Hill</i>		
Bukit Sebayon	Delang	Hulu Jojabo
Bukit Bagodung	Delang	Nyalang
Bukit Lubang Kilat	Delang	Riam Tinggi
Bukit Solongkuan	Delang	Nyalang
Bukit Bolau	Lamandau	Tapin Bini
Bukit Sampuraga	Belantikan Raya	Karang Besi
Bukit Saluai	Menthobi Raya	Melata
Bukit Kubau	Menthobi Raya	Lubuk Hiju
2. Sungai & Riam/ <i>River</i>		
Sungai Setengah	Delang	Hulu Jojabo
Riam Tinggi	Delang	Riam Tinggi
Riam Sedomboan	Delang	Sepoyu
Riam Pandan	Lamandau	Kawa
Riam Panyak	Lamandau	Kawa
Riam Keladu	Batangkawa	Benakitan
Riam Leminding	Batangkawa	Jemuat
Riam Bahu Burung	Bulik Timur	Nanga Kemujan
Riam Hantu	Menthobi Raya	Lubuk Hiju
3. Danau/ <i>Lake</i>		
Danau Sematu	Sematu Jaya	Purwareja

Lanjutan Tabel/Continued Table 7.3

Objek Wisata <i>Tourist Attraction</i>	Lokasi <i>Location</i>	
	Kecamatan <i>Subdistrict</i>	Desa/Kelurahan <i>Village/Ward</i>
(1)	(2)	(3)
4. Air Terjun/ <i>Waterfall</i>		
Silikan Muhur	Delang	Hulu Jojabo
Silikan Kakap/Kelawar	Delang	Hulu Jojabo
Silikan Porik	Delang	Hulu Jojabo
Silikan Sanggipian	Delang	Hulu Jojabo
Silikan Tambai	Delang	Penyombaan
Silikan Borantai	Delang	Penyombaan
Silikan Tingkat 33	Delang	Penyombaan
Silikan Sukam	Delang	Sekombulan
Silikan Toduk	Delang	Lopus
Silikan Garuk	Delang	Lopus
Silikan Bidadari 7	Menthobi Raya	Melata
Silikan Panjang	Lamandau	Cuhai
Silikan Palikodan	Bulik Timur	Nanga Palikodan
Silikan Liku	Bulik	Persiapan Liku Mulya Sakti
5. Event/ <i>Event</i>		
Festival Babukung	Bulik	Nanga Bulik
Festival Seni Budaya Kabupaten	Bulik	Nanga Bulik
Balayah Lanting	Delang	Desa Lopus
Babantan Laman	Delang	Kudangan, Kubung, Sekombulan, dan Penyombaan
Pemilihan Bujang dan Dara Lamandau	Bulik	Nanga Bulik

Lanjutan Tabel/Continued Table 7.3

Objek Wisata <i>Tourist Attraction</i>	Lokasi <i>Location</i>	
	Kecamatan <i>Subdistrict</i>	Desa/Kelurahan <i>Village/Ward</i>
(1)	(2)	(3)
6. Budaya/Culture		
Babantan Laman	Delang	Hulu Jojabo, Kudangan, Kubung, Sekombulan, Penyombaan, Lopus, Nyalang, Riam Panahan, Riam Tinggi, Sepoyu, dan Landau Kantu
Banaik Banaki	Delang	Hulu Jojabo, Kudangan, Kubung, Sekombulan, Penyombaan, Lopus, Nyalang, Riam Panahan, Riam Tinggi, Sepoyu, dan Landau Kantu
	Lamandau	Bakonsu, Cuhai, Kawa, Karang Tabu, Panopa, Sekoban, Suja, Sungai Tuat, Tanjung Beringin, dan Tapin Bini
	Belantikan Raya	Belibi, Bayat, Benuatan, Bintang Mangalih, Kahingai, Karang Besi, Nanga Belantikan, Nanga Matu, Petarikan, Sungai Buluh, dan Tangga Batu
	Bulik	Beruta, Batu Hambawang, Nanga Pamalontian, dan Tamiang
	Menthobi Raya	Batu Ampar, Lubuk Hiju, Melata, Modang Mas, Nanuah, dan Topalan
	Bulik Timur	Nanga Kemujan, Batu Tunggal, dan Merambang
	Batangkawa	Batu Tambun, Benakitan, Ginih, Jemuat, Kina, Kinipan, Liku, dan Mengkalang
	Sematu Jaya	Guci

Lanjutan Tabel/Continued Table 7.3

Objek Wisata <i>Tourist Attraction</i>	Lokasi <i>Location</i>	
	Kecamatan <i>Subdistrict</i>	Desa/Kelurahan <i>Village/Ward</i>
(1)	(2)	(3)
Tota Garung Pantan	Delang	Hulu Jojabo, Kudangan, Kubung, Sekombulan, Penyombaan, Lopus, Nyalang, Riam Panahan, Riam Tinggi, Sepoyu, dan Landau Kantu
	Lamandau	Bakonsu, Cuhai, Kawa, Karang Taba, Panopa, Sekoban, Suja, Sungai Tuat, Tanjung Beringin, dan Tapin Bini
	Belantikan Raya	Belibi, Bayat, Benuatan, Bintang Mangalih, Kahingai, Karang Besi, Nanga Belantikan, Nanga Matu, Petarikan, Sungai Buluh, dan Tangga Batu
	Bulik	Beruta, Batu Hambawang, Nanga Pamalontian, dan Tamiang
	Menthobi Raya	Batu Ampar, Lubuk Hiju, Melata, Modang Mas, Nanuah, dan Topalan
	Bulik Timur	Nanga Kemujan, Batu Tunggal, dan Merambang
	Batangkawa	Batu Tambun, Benakitan, Ginih, Jemuat, Kina, Kinipan, Liku, dan Mengkalang
Babukung	Sematu Jaya	Guci
	Delang	Hulu Jojabo, Kudangan, Kubung, Sekombulan, Penyombaan, Lopus, Nyalang, Riam Panahan, Riam Tinggi, Sepoyu, dan Landau Kantu
	Lamandau	Bakonsu, Cuhai, Kawa, Karang Taba, Panopa, Sekoban, Suja, Sungai Tuat, Tanjung Beringin, dan Tapin Bini

Lanjutan Tabel/*Continued Table 7.3*

Objek Wisata <i>Tourist Attraction</i>	Lokasi <i>Location</i>	
	Kecamatan <i>Subdistrict</i>	Desa/Kelurahan <i>Village/Ward</i>
(1)	(2)	(3)
	Belantikan Raya	Belibi, Bayat, Benuatan, Bintang Mangalih, Kahingai, Karang Besi, Nanga Belantikan, Nanga Matu, Petarikan, Sungai Buluh, dan Tangga Batu
	Bulik	Beruta, Batu Hambawang, Nanga Pamalontian, dan Tamiang
	Menthobi Raya	Batu Ampar, Lubuk Hiju, Melata, Modang Mas, Nanuah, dan Topalan
	Bulik Timur	Nanga Kemujan, Batu Tunggal, dan Merambang
	Batangkawa	Batu Tambun, Benakitan, Ginih, Jemuat, Kina, Kinipan, Liku, dan Mengkalang
	Sematu Jaya	Guci
Meluai	Lamandau	Tapin Bini

Catatan/*Note:* -Sumber/*Source:* Dinas Pariwisata Kabupaten Lamandau/*Regional Tourism Office of Lamandau Regency*

Tabel 7.4 Direktori Hotel/Pondok Wisata di Kabupaten Lamandau, 2019
 Table Directory of Hotel/Home Stay in Lamandau Regency, 2019

	Nama <i>Name</i>	Alamat <i>Address</i>	Jenis <i>Type</i>	Tarif Maksimum <i>Maximum Rate</i>	Tarif Minimum <i>Minimum Rate</i>
	(1)	(2)	(3)	(4)	(5)
1	Home Stay Betang Ojung Batu	Jl. A. Kamas RT. 04 Kudangan	Pondok Wisata <i>Home Stay</i>	100 000	50 000
2	Home Stay Bintang Timur	Jl. Tjilik Riwut RT. 03 Kudangan	Pondok Wisata <i>Home Stay</i>	50 000	50 000
3	Home Stay Betang Rumbang Rongas	Jl. Tjilik Riwut RT. 03 Kudangan	Pondok Wisata <i>Home Stay</i>
4	Home Stay Riam Tinggi Stevanus	RT 02 Riam Tinggi	Pondok Wisata <i>Home Stay</i>	50 000	50 000
5	Samudra Losmen	Jl. Cempaka No. 53 RT. 03 Nanga Bulik	Melati	50 000	75 000
6	Lamandau Losmen	Jl. Cempaka No. 46 RT. 05 Nanga Bulik	Melati	60 000	150 000
7	Purnamaria Losmen	Jl. Cempaka RT. 03 Nanga Bulik	Melati	100 000	150 000
8	Pondok Tita Hotel	Jl. Bukit Hibul Timur No. 128 Nanga Bulik	Melati	385 000	430 000
9	Losmen Samaliba	Jl. Ahmad Yani No. 77 Nanga Bulik	Melati	100 000	140 000
10	Losmen Putri Tunggal Kudangan	Jl. Trans Kalimantan RT. 01 Kudangan	Melati	30 000	80 000
11	Kelincing Losmen	Jl. Cilik Riwut No. 36 RT. 04 Nanga Bulik	Melati	40 000	40 000
12	Aan Losmen	Jl. Trans Kalimantan RT. 01 Kel. Kudangan	Melati	150 000	250 000
13	Home Stay Lopus 02 Rudiari	Jl. Trans Kalimantan RT. 03 Desa Lopus	Melati	50 000	100 000

Lanjutan Tabel/*Continued Table 7.4*

	Nama <i>Name</i>	Alamat <i>Address</i>	Jenis <i>Type</i>	Tarif Maksimum <i>Maximum Rate</i>	Tarif Minimum <i>Minimum Rate</i>
	(1)	(2)	(3)	(4)	(5)
14	Home Stay Lopus 01 Laila	Jl. Trans Kalimantan RT. 01, Desa Lopus	Melati	50 000	50 000
15	Home Stay Lopus 03 Kakap Beka	Jl. Trans Kalimantan RT. 03 Desa Lopus	Melati	50 000	50 000
16	Home Stay Riam Tinggi 02 Yusak Santo	Jl. Trans Kalimantan RT 02 Riam Tinggi	Melati	50 000	100 000
17	Mama Mia Losmen	Jl. Batu Batanggui RT 04 Nanga Bulik	Melati	100 000	350 000
18	Putri Tunggal Hotel	Jl. Djagai Mahmud No. 168 Nanga Bulik	Melati	200 000	250 000
19	Putri Tunggal Losmen	Jl. Batu Batanggui No. 3 RT 04 Nanga Bulik	Melati	50 000	150 000
20	Paviliun Putri Tunggal	Jl. Djagai Mahmud RT. 04c Nanga Bulik	Melati	250 000	350 000
21	Pak John Losmen	Jl. Batu Batanggui RT 04 Nanga Bulik	Melati	100 000	150 000
22	Jayanti Indah Losmen	Jl. Jc Rangkap RT. 04 Nanga Bulik	Melati	50 000	50 000
23	Losmen Purnama Sari	Jl. Ahmad Yani RT 05B Nanga Bulik	Penginapan remaja	80 000	160 000
24	Home Stay Riam Tinggi Reswel Jonggo	RT 02 Riam Tinggi	Pondok Wisata <i>Home Stay</i>
25	Home Stay Famrie Belikahan 2 Arodi Jala	Jl. Swakarya RT 01 Desa Riam Tinggi	Pondok Wisata <i>Home Stay</i>	50 000	50 000

Catatan/*Note*: -Sumber/*Source*: BPS, Pengumpulan Data Statistik Hotel dan Akomodasi Lainnya/BPS-Statistics Indonesia, Accommodation Services Establishment Survey

BAB 8

Chapter

Transportasi dan Komunikasi

Transportation and Communication

JUMAH KANTOR POS

Number of Post Office



Terdapat 2 Kantor Pos di Kabupaten Lamandau,
Masing-masing di Kecamatan Bulik dan
di Kecamatan Sematu Jaya

TRANSPORTATION AND COMMUNICATION

4. Mobil truk adalah setiap kendaraan bermotor yang digunakan untuk angkutan barang, selain mobil penumpang, mobil bis dan kendaraan bermotor roda dua.
 5. Kantor Pos adalah tempat pemberi pelayanan komunikasi tertulis dan atau surat elektronik, layanan paket, layanan logistik, layanan transaksi keuangan, dan layanan keagenan pos untuk kepentingan umum. Rumah pos berfungsi sama seperti kantor pos dan kantor pos pembantu, bedanya rumah pos biasanya terletak di daerah terpencil.
 6. Internet adalah sebuah jaringan komputer publik di seluruh dunia. Internet menyediakan akses ke sejumlah layanan komunikasi termasuk *World Wide Web* dan membawa email, berita, hiburan dan *file* data.
4. *Trucks are any motor vehicles used to transport goods excluding passenger cars, buses, and motorcycles.*
 5. *Post Office is a service provider facility of written communication and or electronic mail, parcel service, logistics services, financial transaction services, and postal services to the public. Postal house has the same function as the post office and subsidiary of post office, the difference is that postal house is usually located in remote areas.*
 6. *The internet is worldwide public computer network. It provides access to a number of communication services including the World Wide Web and carries e-mail, news, entertainment and data files*

ULASAN

Total panjang jalan di Kabupaten Lamandau pada tahun 2019 adalah sebesar 730,62 km. Kondisi permukaan jalan didominasi oleh jalan dengan kondisi rusak dengan proporsi sebesar 35,67% atau sepanjang 260,59 km. Akan tetapi, jalan dengan kondisi baik masih mengalami peningkatan dibanding tahun 2018, yaitu sepanjang 7,51 km atau sebesar 3,46%.

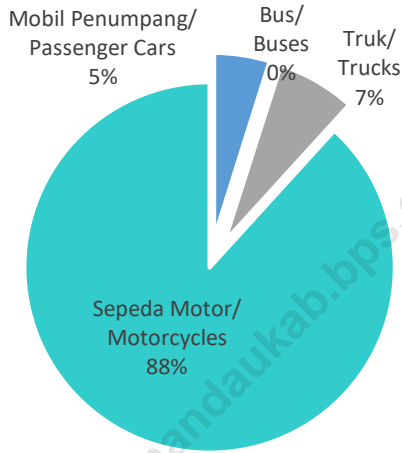
Masih terdapat sebanyak 30 desa (33,33%) di Kabupaten Lamandau yang tidak terdapat sinyal telepon seluler. Lebih lanjut, seluruh desa di Kecamatan Batangkawa masih tidak terdapat sinyal telepon seluler.

DESCRIPTION

The total length of roads in Lamandau Regency in 2019 is 730.62 km. Road surface conditions are dominated by roads with damaged conditions with a proportion of 35.67% or along 260.59 km. However, roads with good conditions are still experiencing an increase compared to 2018, which is 7.51 km or 3.46%.

There are still as many as 30 villages (33.33%) in Lamandau Regency without cell phone signals. Furthermore, all villages in Batangkawa Subdistrict still do not have cell phone signals.

Gambar 8.1 Jumlah Kendaraan Bermotor Menurut Jenis Kendaraan di Kabupaten Lamandau, 2020
Figures Number of Motor Vehicles by Type of Vehicle in Lamandau Regency, 2020



Sumber/Source: Kantor SAMSAT Lamandau/SAMSAT of Lamandau Regency

8.1 TRANSPORTASI

TRANSPORTATION

Tabel **8.1.1** Panjang Jalan Menurut Tingkat Kewenangan Pemerintahan di Kabupaten Lamandau (km), 2015-2020
Length of Roads by Level of Government Authority in Lamandau Regency (km), 2015-2020

Tahun <i>Years</i>	Tingkat Kewenangan Pemerintahan <i>Level of Government Authority</i>			Jumlah <i>Total</i>
	Negara <i>State</i>	Provinsi <i>Province</i>	Kabupaten/Kota <i>Regency/Municipality</i>	
(1)	(2)	(3)	(4)	(5)
2015	156,298	0,90	514,173	671,371
2016	156,298	54,20	551,746	762,244
2017	156,298	74,70	551,746	782,744
2018	156,298	74,70	551,746	782,744
2019	156,298	74,70	551,746	782,744
2020	156,298	74,70	551,746	782,744

Catatan/Note: -

Sumber/Source: Dinas Pekerjaan Umum dan Penataan Ruang Kabupaten Lamandau/*Public Work and Spatial Planning Office of Lamandau Regency*

Tabel **8.1.2** Panjang Jalan Menurut Jenis Permukaan Jalan di Kabupaten Lamandau (km), 2015-2020
Table *Length of Roads by Type of Road Surface in Lamandau Regency (km), 2015-2020*

Tahun Years	Jenis Permukaan Jalan <i>Type of Road Surface</i>			Jumlah Total
	Aspal <i>Paved</i>	Tidak Diaspal <i>Not Paved</i>	Lainnya <i>Other</i>	
(1)	(2)	(3)	(4)	(5)
2015	237,03	434,341	-	671,371
2016	313,188	449,056	-	762,244
2017	327,582	455,162	-	782,744
2018	330,873	451,871	-	782,744
2019	340,009	442,735	-	782,744
2020	339,761	442,983	-	782,744

Catatan/Note: -

Sumber/Source: Dinas Pekerjaan Umum dan Penataan Ruang Kabupaten Lamandau/ *Public Work and Spatial Planning Office of Lamandau Regency*

Tabel **8.1.3** Panjang Jalan Menurut Kondisi Jalan di Kabupaten Lamandau (km), 2015-2020
 Table *Length of Roads by Condition of Roads in Lamandau Regency (km), 2015-2020*

Tahun Years	Kelas Jalan Road Class			
	Baik Good	Sedang Moderate	Rusak Damage	Rusak Berat Severely Damage
(1)	(2)	(3)	(4)	(5)
2015	177,324	372,812	80,5	40,735
2016	200,873	201,585	316,17	43,616
2017	214,312	218,699	298,501	51,232
2018	206,296	191,929	341,187	43,332
2019	203,314	383,076	150,475	45,879
2020	294,868	123,4	299,233	65,275

Catatan/Note: -

Sumber/Source: Dinas Pekerjaan Umum dan Penataan Ruang Kabupaten Lamandau/Public Work and Spatial Planning Office of Lamandau Regency

TRANSPORTATION AND COMMUNICATION

Tabel **8.1.4** Panjang Jalan Menurut Kelas Jalan di Kabupaten Lamandau (km), 2015-2020
 Table
Length of Roads by Road Class in Lamandau Regency (km), 2015-2020

Tahun Years	Kelas Jalan Road Class					Tidak Dirinci (7)
	I (2)	II (3)	IIIa (4)	IIIb (5)	IIIc (6)	
2015	-	156,298	0,9		514,173	-
2016	-	156,298	54,2		551,746	-
2017	-	156,298	74,7		551,746	-
2018	-	156,298	74,7		551,746	-
2019	-	156,298	74,7		551,746	-
2020	-	156,298	74,7		551,746	-

Catatan/Note: -

Sumber/Source: Dinas Pekerjaan Umum dan Penataan Ruang Kabupaten Lamandau/ Public Work and Spatial Planning Office of Lamandau Regency

Tabel 8.1.5 Jumlah Kendaraan Bermotor Menurut Jenis Kendaraan di Kabupaten Lamandau, 2015-2020
Number of Motor Vehicles by Type of Vehicle in Lamandau Regency, 2015-2020

Tahun Years	Jenis Kendaraan <i>Type of Vehicle</i>			
	Mobil Penumpang <i>Passenger Cars</i>	Bus <i>Buses</i>	Truk <i>Trucks</i>	Sepeda Motor <i>Motorcycles</i>
(1)	(2)	(3)	(4)	(5)
2015	1 188	38	2 275	33 161
2016	1 459	41	2 457	36 184
2017	1 750	44	2 791	40 922
2018	2 073	44	3 267	41 418
2019	2 264	44	3 488	44 378
2020	2 581	44	3 634	46 960

Catatan/Note: -

Sumber/Source: Kantor SAMSAT Lamandau/SAMSAT of Lamandau Regency

TRANSPORTATION AND COMMUNICATION

Tabel 8.1.6 Pengeluaran Surat Izin Mengemudi (SIM) Menurut Jenisnya di Wilayah Hukum Kepolisian Resor Lamandau, 2020
Number of Driver License Issued by Type in Police Resort of Lamandau Regency, 2020

Bulan Month	Baru New		Peningkatan Advancement			
	A	C	A Umum	A Umum	B I	B II
(1)	(2)	(3)	(4)	(5)	(6)	(7)
Januari/January	105	161			23	
Februari/February	93	172		1	11	
Maret/March	125	237			222	
April/April	47	55			8	1
Mei/May	49	35			4	
Juni/June	71	147			14	
Juli/July	101	207			12	
Agustus/August	108	208			22	
September/September	92	184			12	
Oktober/October	95	150			14	1
November/November	123	252			14	4
Desember/December	149	160		1	16	
2020	1 158	1 968		2	172	6

Catatan/Note: -

Sumber/Source: POLRES Kabupaten Lamandau/ Subregional Police of Lamandau Regency



Tabel 8.1.7 Jumlah Perahu/Kapal Menurut Kecamatan dan Jenis Kapal di Kabupaten Lamandau, 2020
Number of Boats/Ship by Subdistrict and Type of Boat in Lamandau Regency, 2020

	Kecamatan <i>Subdistrict</i>	Perahu Tanpa Motor <i>Nonpowered Boat</i>	Perahu Motor Tempel <i>Outboard Motorboat</i>	Kapal Motor <i>Inboard Motorboat</i>
	(1)	(2)	(3)	(4)
1	Bulik	154	128	-
2	Sematu Jaya	20	12	-
3	Menthobi Raya	43	36	-
4	Bulik Timur	65	59	-
5	Lamandau	91	57	-
6	Belantikan Raya	88	53	-
7	Delang	62	48	-
8	Batangkawa	129	108	-
	Kabupaten Lamandau	652	501	-

Catatan/Note: -

Sumber/Source: Dinas Pertanian dan Perikanan Kabupaten Lamandau/ Agriculture and Fishery Office of Lamandau Regency

TRANSPORTATION AND COMMUNICATION

8.2 KOMUNIKASI COMMUNICATION

Tabel 8.2.1 Jumlah Kantor Pos Pembantu Menurut Kecamatan di Kabupaten Lamandau, 2015–2020
Number of Post Office Subsidiaries by Subdistrict in Lamandau Regency, 2015–2020

	Kecamatan <i>Subdistrict</i>	2015	2016	2017	2018	2019	2020
	(1)	(2)	(3)	(4)	(5)	(6)	(7)
1	Bulik	1	1	1	1	1	1
2	Sematu Jaya	-	-	-	1	1	1
3	Menthobi Raya	-	-	-	-	-	-
4	Bulik Timur	-	-	-	-	-	-
5	Lamandau	-	-	-	-	-	-
6	Belantikan Raya	-	-	-	-	-	-
7	Delang	-	-	-	-	-	-
8	Batangkawa	-	-	-	-	-	-
	Kabupaten Lamandau	1	1	1	2	2	2

Catatan/Note: -

Sumber/Source: Kantor POS Kabupaten Lamandau/Post Office of Lamandau Regency

Tabel 8.2.2 Jumlah Desa/Kelurahan Menurut Keberadaan *Base Transceiver Station* (BTS), Sinyal Telepon, dan Sinyal Internet Menurut Kecamatan di Kabupaten Lamandau, 2020
Number of Villages/Ward According to the Existence of Transceiver Station Bases, Telephone Signals, and Internet Signals by Subdistrict in Lamandau Regency, 2020

	Kecamatan <i>Subdistrict</i>	Keberadaan BTS <i>BTS Existence</i>	
		Ada <i>Available</i>	Tidak Ada <i>Unavailable</i>
	(1)	(2)	(3)
1	Bulik	8	7
2	Sematu Jaya	3	5
3	Menthobi Raya	2	9
4	Bulik Timur	1	11
5	Lamandau	2	9
6	Belantikan Raya	1	12
7	Delang	1	10
8	Batangkawa	0	9
	Kabupaten Lamandau	18	72

TRANSPORTATION AND COMMUNICATION

Lanjutan Tabel/Continued Table 8.2.2

	Kecamatan <i>Subdistrict</i>	Kondisi Sinyal Telepon Seluler <i>Signal Condition of Cell Phones</i>			
		Sangat Kuat <i>Very Strong</i>	Kuat <i>Strong</i>	Lemah <i>Weak</i>	Tidak Ada <i>Unavailable</i>
	(1)	(4)	(5)	(6)	(7)
1	Bulik	1	12	2	0
2	Sematu Jaya	3	4	1	0
3	Menthobi Raya	1	2	7	1
4	Bulik Timur	2	0	10	0
5	Lamandau	1	1	9	0
6	Belantikan Raya	2	0	5	6
7	Delang	0	1	10	0
8	Batangkawa	0	0	0	9
	Kabupaten Lamandau	10	20	44	16

Lanjutan Tabel/*Continued Table* 8.2.2

Kecamatan <i>Subdistrict</i>	Jenis Sinyal Internet Telepon Seluler <i>Signal Types Ethernet of Cell Phones</i>			
	4G/LTE	3G/H/H+/EVDO	2.5G/E/GPRS	Tidak Ada <i>Unavailable</i>
(1)	(8)	(9)	(10)	(11)
1 Bulik	10	4	1	0
2 Sematu Jaya	4	2	2	0
3 Mentohi Raya	2	0	7	1
4 Bulik Timur	2	0	10	0
5 Lamandau	2	1	8	0
6 Belantikan Raya	2	0	5	0
7 Delang	0	0	0	11
8 Batangkawa	0	0	0	0
Kabupaten Lamandau	22	7	33	12

Catatan/*Note:* -Sumber/*Source:* BPS, Pendataan Potensi Desa (Podes)/BPS-Statistics Indonesia, Village Potential Data Collection

BAB 9

Chapter

PERBANKAN, KOPERASI, DAN HARGA-HARGA
Banking, Cooperative, and Prices



KOPERASI INDONESIA

JUMAH KOPERASI MENURUT KEAKTIFAN

Number of Cooperatives by Activity



Terdapat **179** Koperasi aktif dan
32 Koperasi non aktif di Kabupaten Lamandau

PENJELASAN TEKNIS

TECHNICAL NOTES

1. Informasi jumlah perusahaan menurut bentuk badan hukum diperoleh berdasarkan database perusahaan yang mendaftarkan diri di badan pelayanan perijinan dan penanaman modal kabupaten lamandau hingga tahun 2018.
 2. Koperasi adalah organisasi bisnis yang dimiliki dan dioperasikan oleh orang-seorang demi kepentingan bersama. Koperasi melandaskan kegiatan berdasarkan prinsip gerakan ekonomi rakyat yang berdasarkan asas kekeluargaan
 3. Berdasarkan fungsinya koperasi dapat dikategorikan menjadi:
 - Koperasi pembelian/ pengadaan/ konsumsi adalah koperasi yang menyelenggarakan fungsi pembelian atau pengadaan barang dan jasa untuk memenuhi kebutuhan anggota sebagai konsumen akhir. Di sini anggota berperan sebagai pemilik dan pembeli atau konsumen bagi koperasinya.
 - Koperasi penjualan/ pemasaran adalah koperasi yang menyelenggarakan fungsi distribusi barang atau jasa yang dihasilkan oleh anggotanya agar sampai di
1. *Information about the number of enterprises based on database of companies that enroll to Regional Office of Licensing Service and Capital Investment of Lamandau Regency in 2018.*
 2. *Cooperatives are business organizations owned and operated by the individual mutual interest. Cooperatives bases its activities on the principle of people's economic movement based on the principle of the family.*
 3. *Based on the function Cooperative can be categorized into:*
 - *Cooperative purchasing / procurement / consumption is a cooperative that organizes functions of purchasing or supply goods and services to meet the needs of members as the end consumer. Here, members act as the owner and the purchaser or consumer for his cooperative.*
 - *Cooperative sales / marketing is a cooperative that organizes functions of distribution of goods or services produced by its members in order to reach the hands of consumers. Here, members act as owners and suppliers of goods or services to cooperatives.*

- tangan konsumen. Di sini anggota berperan sebagai pemilik dan pemasok barang atau jasa kepada koperasinya.
- Koperasi produksi adalah koperasi yang menghasilkan barang dan jasa, dimana anggotanya bekerja sebagai pegawai atau karyawan koperasi. Di sini anggota berperan sebagai pemilik dan pekerja koperasi.
 - Koperasi jasa adalah koperasi yang menyelenggarakan pelayanan jasa yang dibutuhkan oleh anggota, misalnya: simpan pinjam, asuransi, angkutan, dan sebagainya. Di sini anggota berperan sebagai pemilik dan pengguna layanan jasa koperasi.
- *Cooperative production is a cooperative that produces goods and services, where members work as an employee or employees of the cooperative. Here, members act as owner and worker cooperatives.*
 - *Cooperative Services is a cooperative that organizes services needed by members, for example: savings and loans, insurance, transportation, and so forth. Here, members act as owners and users of services cooperative.*

ULASAN

DESCRIPTION

Pada tahun 2019, terdapat sebanyak 182 koperasi di Kabupaten Lamandau dengan proporsi koperasi aktif sebesar 85,16% (155). Koperasi terbanyak berada di Kecamatan Bulik, dengan total koperasi aktif sebanyak 58. Sebaliknya, Kecamatan delang sama sekali tidak memiliki koperasi aktif dan terdapat tiga koperasi tidak aktif.

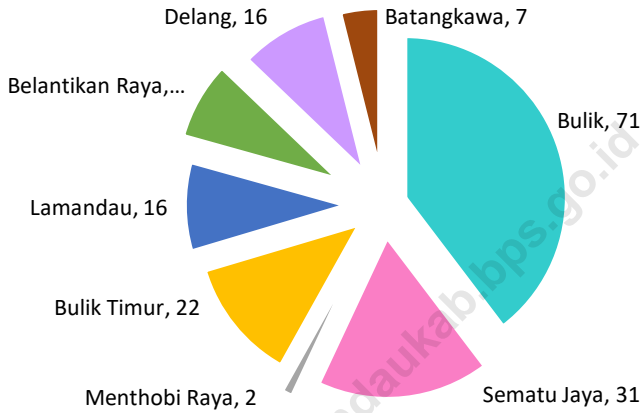
In 2019, there were 182 cooperatives in Lamandau Regency with the proportion of active cooperatives at 85.16% (155). Most cooperatives are in Bulik Subdistrict, with a total of 58 active cooperatives. In contrast, Delang Subdistrict has no active cooperatives at all and there are three inactive cooperatives.

Terdapat dua kabupaten/kota inflasi di Provinsi Kalimantan Tengah, yaitu Kota Palangkaraya dan Kota Sampit. Pada tahun 2019, tercatat inflasi Kota Sampit berada pada angka 2,02. Angka ini menunjukkan terdapat kenaikan harga sebesar 2,02 persen secara umum untuk berbagai komoditas barang dan jasa selama satu tahun. Inflasi bulanan atau *month to month inflation* tertinggi selama 2019 terjadi pada bulan Mei, sedangkan deflasi terbesar terjadi pada bulan Februari.

There are two inflation districts/cities in Kalimantan Tengah Province, namely Palangkaraya and Sampit. In 2019, Sampit inflation was recorded at 2.02. This figure shows that there was an increase in prices of 2.02 percent in general for various commodity goods and services for one year. Monthly inflation or the highest month to month inflation in 2019 occurred in May, while the largest deflation occurred in February.

Gambar
Figures

9.1 Jumlah Koperasi Aktif dan Tidak Aktif Menurut Kecamatan di Kabupaten Lamandau, 2020
Number of Active and Non Active Cooperation by Subdistrict in Lamandau Regency, 2020



Sumber/Source: Dinas Koperasi, Usaha Kecil dan Menengah, Perdagangan dan Perindustrian Kabupaten Lamandau/Cooperatives, Small and Medium Enterprises, Trade and Industry Office of Lamandau Regency

Tabel 9.1 Jumlah Koperasi Menurut Keaktifannya dan Kecamatan di Kabupaten Lamandau, 2020
Number of Cooperatives by Activity and Subdistrict in Lamandau Regency, 2020

	Kecamatan <i>Subdistrict</i>	Aktif <i>Active</i>	Tidak Aktif <i>Not Active</i>	Jumlah <i>Total</i>
	(1)	(2)	(3)	(4)
1	Bulik	71	10	81
2	Sematu Jaya	31	5	36
3	Menthobi Raya	2	1	3
4	Bulik Timur	22	4	26
5	Lamandau	16	1	17
6	Belantikan Raya	14	2	16
7	Delang	16	4	20
8	Batangkawa	7	5	12
Kabupaten Lamandau		179	32	211

Catatan/Note: -

Sumber/Source: Dinas Koperasi, Usaha Kecil dan Menengah, Perdagangan dan Perindustrian Kabupaten Lamandau/*Cooperatives, Small and Medium Enterprises, Trade and Industry Office of Lamandau Regency*

BANKING, COOPERATIVE, AND PRICES

Tabel 9.2 Jumlah Koperasi Menurut Jenis Koperasi dan Kecamatan di Kabupaten Lamandau, 2020
Number of Cooperatives by Kind of Cooperative and Subdistrict in Lamandau Regency, 2020

	Kecamatan <i>Subdistrict</i>	KUD	KOPKAR	KPRI	KOP. Pertanian	Kop. Wanita	Lainnya <i>Other</i>	Jumlah <i>Total</i>
	(1)	(2)	(3)	(4)	(5)	(6)	(7)	(8)
1	Bulik	4	-	4	-	1	10	19
2	Sematu Jaya	-	1	-	-	1	10	12
3	Menthobi Raya	1	-	-	1	-	1	3
4	Bulik Timur	1	-	-	-	-	10	11
5	Lamandau	1	-	-	-	1	10	12
6	Belantikan Raya	2	-	-	-	-	10	12
7	Delang	-	1	-	-	-	10	11
8	Batangkawa	-	-	-	1	-	8	9
Kabupaten Lamandau		9	2	4	2	3	69	89

Catatan/Note: -

Sumber/Source: Dinas Koperasi, Usaha Kecil dan Menengah, Perdagangan dan Perindustrian Kabupaten Lamandau/Cooperatives, Small and Medium Enterprises, Trade and Industry Office of Lamandau Regency

Tabel 9.3 Jumlah Koperasi Menurut Kelompok Koperasi dan Kecamatan di Kabupaten Lamandau, 2020
Number of Cooperatives by Group of Cooperative and Subdistrict in Lamandau Regency, 2020

	Kecamatan <i>Subdistrict</i>	Simpan Pinjam <i>Saving and Loan</i>	Produksi <i>Production</i>	Konsumen <i>Consumer</i>	Jasa <i>Services</i>	Jumlah <i>Total</i>
	(1)	(2)	(3)	(4)	(5)	(6)
1	Bulik	11	19	28	23	81
2	Sematu Jaya	4	10	10	6	30
3	Menthobi Raya	-	2	1	-	3
4	Bulik Timur	-	10	4	9	23
5	Lamandau	2	7	4	3	16
6	Belantikan Raya	2	7	6	1	16
7	Delang	7	7	7	5	20
8	Batangkawa	2	4	4	2	12
	Kabupaten Lamandau	22	66	64	49	201

Catatan/Note: -

Sumber/Source: Dinas Koperasi, Usaha Kecil dan Menengah, Perdagangan dan Perindustrian Kabupaten Lamandau/Cooperatives, Small and Medium Enterprises, Trade and Industry Office of Lamandau Regency

BANKING, COOPERATIVE, AND PRICES

Tabel 9.4 Indeks Harga Konsumen (IHK) Kota Sampit menurut Kelompok Pengeluaran, 2020
Table Consumer Price Indeks of Sampit Municipality by Expenditure Group, 2020

Bulan <i>Month</i>	Kelompok Pengeluaran <i>Expenditure Group</i>		
	Makanan Jadi, Minuman, Rokok & Tembakau <i>Drink, Cigarette & Tobacco</i>	Perumahan, Air, Listrik, Gas dan Bahan Bakar <i>Housing, Water, Electricity, Gas and Fuel</i>	Sandang <i>Clothing</i>
(1)	(2)	(3)	(4)
Januari/ <i>January</i>	104,10	99,84	104,73
Februari/ <i>February</i>	107,55	99,98	104,55
Maret/ <i>March</i>	107,18	99,97	104,55
April/ <i>April</i>	106,78	99,97	104,54
Mei/ <i>May</i>	107,36	99,93	104,55
Juni/ <i>June</i>	109,23	99,94	104,55
Juli/ <i>July</i>	108,56	99,41	105,05
Agustus/ <i>August</i>	107,03	99,08	104,96
September/ <i>September</i>	106,43	99,01	105,07
Oktober/ <i>October</i>	106,76	98,99	105,02
November/ <i>November</i>	107,71	99,34	105,02
Desember/ <i>December</i>	109,46	99,95	103,99

Lanjutan Tabel/Continued Table 9.4

Bulan Month	Kelompok Pengeluaran Expenditure Group			
	Kesehatan Health	Pendidikan Education	Informasi, Komunikasi & Jasa Keuangan Information, Communication & Financial	Umum General
(1)	(5)	(6)	(7)	(8)
Januari/January	111,99	107,04	98,64	104,10
Februari/February	111,99	107,08	98,54	104,67
Maret/March	111,99	107,08	98,54	104,40
April/April	112,07	107,08	97,05	104,06
Mei/May	112,17	107,08	100,92	104,44
Juni/June	112,17	107,08	100,46	105,11
Juli/July	112,18	104,96	97,68	105,40
Agustus/August	112,22	105,40	97,68	104,95
September/September	112,28	105,40	97,35	104,74
Oktober/October	112,28	105,37	97,49	104,78
November/November	112,42	105,37	97,50	105,32
Desember/December	112,45	105,37	97,56	105,50

Catatan/Note: Tahun Dasar 2012 = 100 / Base year 2012 = 100

Sumber/Source: BPS, Survei Harga Konsumen/BPS-Statistics Indonesia, Consumer Price Survey

BAB 10

Chapter

Pengeluaran Penduduk

Population Expenditure

RATA-RATA PENGELUARAN PER KAPITA SEBULAN (RUPIAH)
Monthly Average Expenditure per Capita by Comodity (Rupias)

Aneka Barang dan Jasa
Goods and Services

245 063

Makanan dan Minuman Jadi
Prepared Food and Beverages

203 919

Barang Tahan Lama
Durable Goods

112 017

Perumahan, Bahan Bakar,
Penerangan, Air
Housing and Household Facility

454 576

Rokok
Cigarettes

114 097



PENJELASAN TEKNIS

TECHNICAL NOTES

1. Data Pengeluaran dan Konsumsi penduduk menurut kelompok barang diperoleh dari Survei Sosial Ekonomi (Susenas) Maret 2019. Kegiatan Susenas dilaksanakan di seluruh provinsi di Indonesia dengan jumlah sampel sebesar 300.000 rumah tangga yang tersebar di 514 kabupaten/kota. Mulai tahun 2011 Susenas dilaksanakan secara Triwulan, yaitu Triwulan I di bulan Maret, Triwulan II di bulan Juni, Triwulan III di bulan September dan Triwulan IV dilaksanakan bulan Desember. Namun, semenjak tahun 2015 Susenas dilaksanakan secara Semesteran, yaitu Semester I di bulan Maret dan Semester II di bulan September. Pelaksanaan Susenas 2019 mencakup 6.920 rumah tangga sampel yang tersebar di seluruh Kabupaten/Kota di Kalimantan Tengah. Sementara itu, total sampel secara nasional sebanyak 300.000 rumah tangga. Sampel Susenas Maret 2019 untuk Kabupaten Lamandau sebesar 510 rumah tangga yang tersebar di 8 kecamatan. Data yang dihasilkan cukup representatif untuk disajikan sampai dengan tingkat kabupaten/kota tapi tidak dapat dibedakan menurut daerah tempat tinggal.

1. *Expenditure and Consumption Data of population by commodity groups are obtained from the Social Economy Survey (Susenas) March 2019, which conducted in every province in Indonesia with total sample of 300.000 households from 514 regency/municipality.*

Starting 2011 Susenas implemented in quarterly i.e. the first quarter of Susenas held in March, the second quarter held in June, the third quarter held in September and the fourth quarter held in December. But since 2015, Susenas conducted semesterly, i.e. the first semester of Susenas held in March, and the second semester held in September.

The 2019 Susenas covers 6.920 households sample spread all over Kalimantan Tengah Province. Meanwhile, the total of sample across Indonesia is 300.000 households.

March 2019 Susenas sample for Lamandau Regency is 510 households spread over 8 subdistricts. The data produced is representative enough to be presented up to the district/municipality level but cannot be distinguished according to the area of residence.

POPULATION EXPENDITURE

Pengumpulan data pada sebagian besar kelompok bukan makanan hanya mencakup nilai pengeluaran barang yang dikonsumsi, kecuali beberapa jenis barang tertentu juga dikumpulkan kuantitasnya, seperti listrik, air, gas, dan bahan bakar minyak (BBM).

Referensi waktu survei yang digunakan adalah selama seminggu terakhir untuk konsumsi makanan dan sebulan atau setahun terakhir untuk konsumsi bukan makanan.

2. Pengeluaran rata-rata perkapita adalah biaya yang dikeluarkan untuk konsumsi semua anggota rumah tangga selama sebulan baik yang berasal dari pembelian, pemberian maupun produksi sendiri dibagi dengan banyaknya anggota rumah tangga dalam rumah tangga tersebut.
3. Konsumsi rumah tangga dibedakan atas konsumsi makanan maupun bukan makanan tanpa memperhatikan asal barang dan terbatas pada pengeluaran untuk kebutuhan rumah tangga saja, tidak termasuk konsumsi/pengeluaran untuk keperluan usaha atau yang diberikan kepada pihak lain.
4. Pengeluaran untuk konsumsi makanan dihitung selama seminggu yang lalu, sedangkan untuk bukan makanan dihitung

Data collection on most of non-food groups covers only the value of expenditures consumed except for certain commodities which are also collected for its quantity, such as the use of electricity, water, gas, and fuel oil (BBM).

The survey time reference period is previous week before enumeration date for food consumption and last month or last year for non-food consumption

2. *Percapita Average Expenditure is the cost spent for all household members consumption during the month, whether from purchasing, giving or own production, divided by the number of household members in the household.*
3. *Household consumption, distinguished between food and non-food, is limited to goods and services used for household purposes, omitting those purchased for business or to be given away, despite their source or origin.*
4. *The reference period for food consumption is one week, and for non-food consumption is one year before enumeration. Both food and non-food*

PENGELUARAN PENDUDUK

selama sebulan dan 12 bulan yang lalu. Baik konsumsi makanan maupun bukan makanan selanjutnya dikonversikan ke dalam pengeluaran rata-rata sebulan. Angka-angka konsumsi/pengeluaran rata-rata per kapita yang disajikan dalam publikasi ini diperoleh dari hasil bagi jumlah konsumsi seluruh rumah tangga (baik mengkonsumsi makanan /tidak) terhadap jumlah penduduk.

consumption are tabulated monthly for which purpose conversion may be required. Quantity consumed, or expenditure from there per capita per month is obtained by dividing total consumption (or expenditure) of all households over total number of persons corresponding to the area of aggregation.

<https://lamandaukab.bps.go.id>

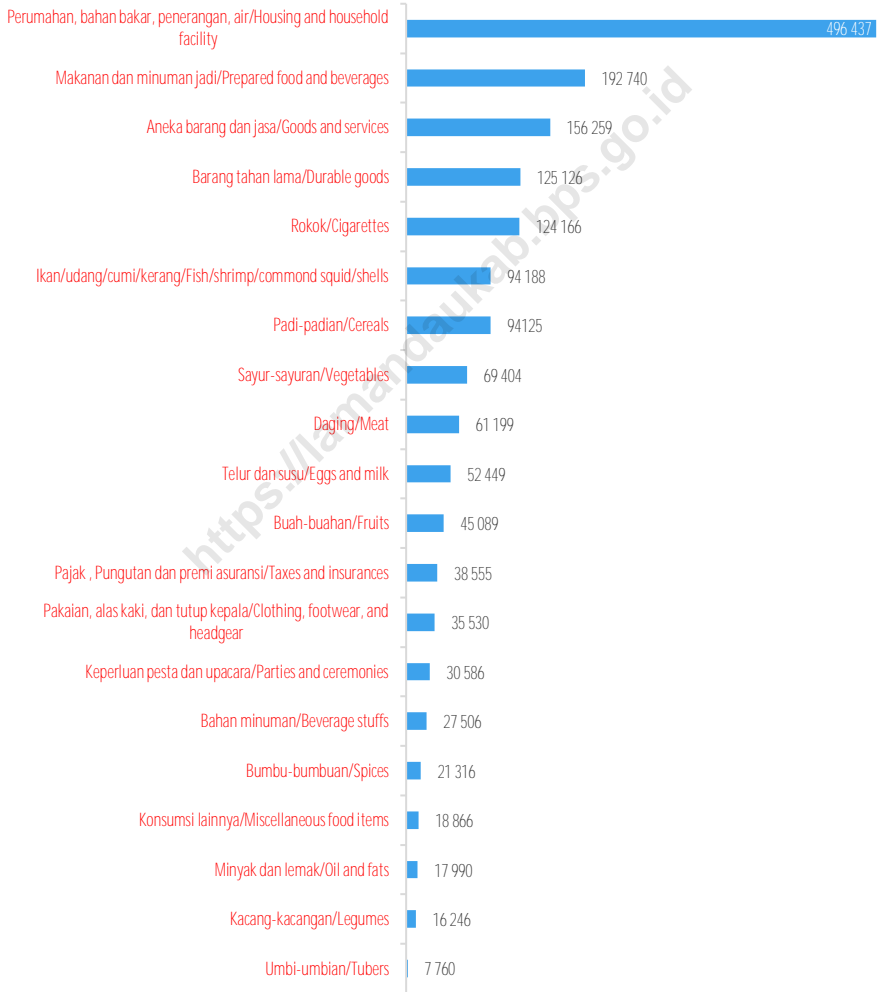
ULASAN

Pengeluaran rata-rata per kapita sebulan penduduk di Kabupaten Lamandau sebesar 51,14% dihabiskan untuk kelompok barang bukan makanan dan 48,86% untuk kelompok barang makanan. Untuk kelompok barang makanan, pengeluaran terbesar adalah untuk makanan dan minuman jadi sebesar Rp192.740. Sedangkan untuk kelompok barang bukan makanan, pengeluaran terbesar adalah untuk perumahan, bahan bakar, penerangan, dan air sebesar Rp496.437. Sebagian besar penduduk Kabupaten Lamandau masuk dalam golongan pengeluaran diatas Rp1.500.000 dalam sebulan dengan proporsi sebesar 46,27%.

DESCRIPTION

The average monthly expenditure per capita of the population in Lamandau Regency is 51.14% spent on the non-food items group and 48.86% for the food items group. For the food items group, the largest expenditure was on prepared food and beverages amounting to Rp192,740. As for the group of non-food items, the largest expenditure was on housing and household facility amounting to Rp.496,437. Most of the population of Lamandau Regency is included in the expenditure category above Rp1,500,000 in a month with a proportion of 46.27%.

Gambar 10.1 Rata-rata Pengeluaran per Kapita Sebulan Menurut Kelompok Komoditas (rupiah) di Kabupaten Lamandau, dan 2020
 Figure Monthly Average Expenditure per Capita by Commodity Group (rupiahs) in Lamandau Regency, 2020



Sumber/Source: BPS, Survei Sosial Ekonomi Nasional (Susenas)/BPS-Statistics Indonesia, National Socioeconomic Survey



Tabel 10.1 Rata-rata Pengeluaran per Kapita Sebulan Menurut Kelompok Komoditas (rupiah) di Kabupaten Lamandau, 2019 dan 2020
Monthly Average Expenditure per Capita by Commodity Group (rupiahs) in Lamandau Regency, 2019 and 2020

Kelompok Komoditas <i>Commodity Group</i>	2019	2020
(1)	(2)	(3)
Makanan/ <i>Food</i>		
Padi-padian/ <i>Cereals</i>	94 125	92 782
Umbi-umbian/ <i>Tubers</i>	7 760	10 037
Ikan/udang/cumi/kerang/ <i>Fish/shrimp/commond squid/shells</i>	94 188	101 229
Daging/ <i>Meat</i>	61 199	61 300
Telur dan susu/ <i>Eggs and milk</i>	52 449	61 475
Sayur-sayuran/ <i>Vegetables</i>	69 404	85 046
Kacang-kacangan/ <i>Legumes</i>	16 246	16 419
Buah-buahan/ <i>Fruits</i>	45 089	45 773
Minyak dan lemak/ <i>Oil and fats</i>	17 990	19 925
Bahan minuman/ <i>Beverage stuffs</i>	27 506	27 628
Bumbu-bumbuan/ <i>Spices</i>	21 316	27 624
Konsumsi lainnya/ <i>Miscellaneous food items</i>	18 866	17 866
Makanan dan minuman jadi/ <i>Prepared food and beverages</i>	192 740	203 919
Rokok/ <i>Cigarettes</i>	124 166	114 097
Jumlah makanan/ <i>Total food</i>	843 045	885 119
Bukan Makanan/ <i>Non-food</i>		
Perumahan, bahan bakar, penerangan, air/ <i>Housing and household facility</i>	496 437	454 576
Aneka barang dan jasa/ <i>Goods and services</i>	156 259	245 063
Pakaian, alas kaki, dan tutup kepala/ <i>Clothing, footwear, and headgear</i>	35 530	44 477
Barang tahan lama/ <i>Durable goods</i>	125 126	112 017
Pajak , Pungutan dan premi asuransi/ <i>Taxes and insurances</i>	38 555	55 632
Keperluan pesta dan upacara/ <i>Parties and ceremonies</i>	30 586	41 220
Jumlah bukan makanan/ <i>Total Non-food</i>	882 493	952 984
Jumlah/ <i>Total</i>	1 725 538	1 838 104

Catatan/*Note:* -

Sumber/*Source:* BPS, Survei Sosial Ekonomi Nasional (Susenas)/BPS-Statistics Indonesia, National Socioeconomic Survey

POPULATION EXPENDITURE

Tabel 10.2 Persentase Pengeluaran per Kapita Sebulan Menurut Kelompok Komoditas di Kabupaten Lamandau, 2018 dan 2019
Percentage of Monthly Expenditure per Capita by Commodity Group in Lamandau Regency, 2018 and 2019

Kelompok Komoditas <i>Commodity Group</i>	2019	2020
(1)	(2)	(3)
Makanan/ <i>Food</i>		
Padi-padian/ <i>Cereals</i>	5,45	5,05
Umbi-umbian/ <i>Tubers</i>	0,45	0,55
Ikan/udang/cumi/kerang/ <i>Fish/shrimp/commond squid/shells</i>	5,46	5,51
Daging/ <i>Meat</i>	3,55	3,33
Telur dan susu/ <i>Eggs and milk</i>	3,04	3,34
Sayur-sayuran/ <i>Vegetables</i>	4,02	4,63
Kacang-kacangan/ <i>Legumes</i>	0,94	0,89
Buah-buahan/ <i>Fruits</i>	2,61	2,49
Minyak dan lemak/ <i>Oil and fats</i>	1,04	1,08
Bahan minuman/ <i>Beverage stuffs</i>	1,59	1,50
Bumbu-bumbuan/ <i>Spices</i>	1,24	1,50
Konsumsi lainnya/ <i>Miscellaneous food items</i>	1,09	0,97
Makanan dan minuman jadi/ <i>Prepared food and beverages</i>	11,17	11,09
Rokok/ <i>Cigarettes</i>	7,20	6,21
Jumlah makanan/<i>Total food</i>	48,86	48,15
Bukan Makanan/ <i>Non-food</i>		
Perumahan, bahan bakar, penerangan, air/ <i>Housing and household facility</i>	28,77	24,73
Aneka barang dan jasa/ <i>Goods and services</i>	9,06	13,33
Pakaian, alas kaki, dan tutup kepala/ <i>Clothing, footwear, and headgear</i>	2,06	2,42
Barang tahan lama/ <i>Durable goods</i>	7,25	6,09
Pajak, Pungutan dan premi asuransi/ <i>Taxes and insurances</i>	2,23	3,03
Keperluan pesta dan upacara/ <i>Parties and ceremonies</i>	1,77	2,24
Jumlah bukan makanan/<i>Total Non-food</i>	51,14	51,85
Jumlah/<i>Total</i>	100,00	100,00

Catatan/Note: -

Sumber/Source: BPS, Survei Sosial Ekonomi Nasional (Susenas)/BPS-Statistics Indonesia, National Socioeconomic Survey



Tabel 10.3 Persentase Penduduk Menurut Golongan Pengeluaran Per Kapita Sebulan di Kabupaten Lamandau, 2019 dan 2020
Percentage of Population by Per Capita Spending Group a Month in Lamandau Regency, 2019 and 2020

Golongan Pengeluaran Spending Group (Rp)	2019	2020
(1)	(2)	(3)
< 150 000	-	-
150 000 – 199 999	-	-
200 000 – 299 999	-	-
300 000 – 499 999	0,13	0,58
500 000 – 749 999	5,92	5,09
750 000 – 999 999	13,59	9,44
1 000 000 – 1 499 999	34,09	32,52
> 1 500 000	46,27	52,36
Jumlah/ Total	100,00	100,00

Catatan/Note: -

Sumber/Source: BPS, Survei Sosial Ekonomi Nasional (Susenas)/BPS-Statistics Indonesia, National Socioeconomic Survey

POPULATION EXPENDITURE

Tabel 10.4 Rata-rata Pengeluaran per Kapita Sebulan Menurut Golongan Pengeluaran dan Kelompok Barang di Kabupaten Lamandau (rupiah), 2020
Average Expenditure Per Capita Per Month, by Expenditure Class and Commodity Group in Lamandau Regency (rupiahs), 2020

Golongan Pengeluaran <i>Spending Group</i> (Rp)	Kelompok Barang <i>Commodity Group</i>		Jumlah <i>Total</i>
	Makanan <i>Food</i>	Bukan Makanan <i>Non Food</i>	
(1)	(2)	(3)	(4)
< 150 000	-	-	-
150 000 – 199 999	-	-	-
200 000 – 299 999	-	-	-
300 000 – 499 999	283 286	157 991	441 277
500 000 – 749 999	413 672	254 760	668 432
750 000 – 999 999	506 706	370 028	876 734
1 000 000 – 1 499 999	732 880	509 022	1 241 903
> 1 500 000	1 100 470	1 410 606	2 511 077
Rata-Rata/ <i>Average</i>	885 119	952 984	1 838 104

Catatan/*Note*: -

Sumber/*Source*: BPS, Survei Sosial Ekonomi Nasional (Susenas)/BPS-Statistics Indonesia, National Socioeconomic Survey

Tabel 10.5 Rata-rata Pengeluaran per Kapita Sebulan Menurut Golongan Pengeluaran dan Kelompok Makanan di Kabupaten Lamandau, 2020
Average Expenditure Per Capita Per Month by Expenditure Group and Food Group in Lamandau Regency, 2020

Kelompok Makanan <i>Food Group</i>	Golongan Pengeluaran <i>Expenditure Group</i>				
	< 150 000	150 000	200 000	300 000	500 000
	-	-	-	-	-
(1)	(2)	(3)	(4)	(5)	(6)
Padi-padian/ <i>Cereals</i>	-	-	-	93 997	96 713
Umbi-umbian/ <i>Tubers</i>	-	-	-	6 422	4 417
Ikan/udang/cumi/kerang/ <i>Fish /shrimp/commond squid/shells</i>	-	-	-	11 631	33 408
Daging/ <i>Meat</i>	-	-	-	11 349	23 426
Telur dan susu/ <i>Eggs and milk</i>	-	-	-	35 165	30 013
Sayur-sayuran/ <i>Vegetables</i>	-	-	-	23 240	40 901
Kacang-kacangan/ <i>Legumes</i>	-	-	-	2 133	11 759
Buah-buahan/ <i>Fruits</i>	-	-	-	15 081	18 203
Minyak dan lemak/ <i>Oil and fats</i>	-	-	-	4 823	13 411
Bahan minuman/ <i>Beverage stuffs</i>	-	-	-	10 496	18 501
Bumbu-bumbuan/ <i>Spices</i>	-	-	-	9 217	13 243
Konsumsi lainnya/ <i>Miscellaneous food items</i>	-	-	-	10 166	10 853
Makanan dan minuman jadi/ <i>Prepared food and beverages</i>	-	-	-	44 059	67 752
Rokok/ <i>Cigarettes</i>	-	-	-	5 507	31 071
Jumlah/ <i>Total</i>	-	-	-	283 286	413 672

POPULATION EXPENDITURE

Lanjutan Tabel/Continued Table 10.5

Kelompok Makanan <i>Food Group</i>	Golongan Pengeluaran <i>Expenditure Group</i>			Rata-Rata <i>Average</i>
	750 000	1 000 000	> 1 500 000	
	- 999 999	- 1 499 999		
(1)	(7)	(8)	(9)	(10)
Padi-padian/ <i>Cereals</i>	79 024	94 480	93 812	92 782
Umbi-umbian/ <i>Tubers</i>	4 803	8 236	12 686	10 037
Ikan/udang/cumi/kerang/ <i>Fish /shrimp/commond squid/shells</i>	48 857	88 510	126 167	101 229
Daging/ <i>Meat</i>	31 823	43 755	81 752	61 300
Telur dan susu/ <i>Eggs and milk</i>	26 828	47 506	79 751	61 475
Sayur-sayuran/ <i>Vegetables</i>	62 008	77 636	98 784	85 046
Kacang-kacangan/ <i>Legumes</i>	14 593	14 682	18 440	16 419
Buah-buahan/ <i>Fruits</i>	23 023	35 124	59 513	45 773
Minyak dan lemak/ <i>Oil and fats</i>	13 969	19 310	22 183	19 925
Bahan minuman/ <i>Beverage stuffs</i>	24 054	26 639	29 965	27 628
Bumbu-bumbuan/ <i>Spices</i>	20 190	25 823	31 686	27 624
Konsumsi lainnya/ <i>Miscellaneous food items</i>	14 707	16 316	20 167	17 866
Makanan dan minuman jadi/ <i>Prepared food and beverages</i>	97 653	137 606	279 292	203 919
Rokok/ <i>Cigarettes</i>	45 175	97 257	146 271	114 097
Jumlah/ <i>Total</i>	506 706	732 880	1 100 470	885 119

Catatan/Note: -

Sumber/Source: BPS, Survei Sosial Ekonomi Nasional (Susenas)/BPS-Statistics Indonesia, National Socioeconomic Survey



Tabel 10.6 Rata-rata Pengeluaran per Kapita Sebulan Menurut Golongan Pengeluaran dan Kelompok Bukan Makanan di Kabupaten Lamandau, 2020
Average Expenditure Per Capita Per Month by Expenditure Group and Non Food Group in Lamandau Regency, 2020

Kelompok Bukan Makanan <i>Non Food Group</i>	Golongan Pengeluaran <i>Expenditure Group</i>				
	< 150 000	150 000	200 000	300 000	500 000
		-	-	-	-
	199 999	299 999	499 999	749 999	
(1)	(2)	(3)	(4)	(5)	(6)
Perumahan, bahan bakar, penerangan, air/ <i>Housing and household facility</i>	-	-	-	75 194	149 113
Aneka barang dan jasa/ <i>Goods and services</i>	-	-	-	55 417	53 248
Pakaian, alas kaki, dan tutup kepala/ <i>Clothing, footwear, and headgear</i>	-	-	-	20 473	13 606
Barang tahan lama/ <i>Durable goods</i>	-	-	-	299	2 314
Pajak, Pungutan dan premi asuransi/ <i>Taxes and insurances</i>	-	-	-	6 608	31 476
Keperluan pesta dan upacara/ <i>Parties and ceremonies</i>	-	-	-	-	5 004
Jumlah/Total	-	-	-	157 991	254 760

Catatan/Note: -

Sumber/Source: BPS, Survei Sosial Ekonomi Nasional (Susenas)/BPS-Statistics Indonesia, National Socioeconomic Survey

POPULATION EXPENDITURE

Lanjutan Tabel/Continued Table 10.6

Kelompok Non Makanan <i>Non Food Group</i>	Golongan Pengeluaran <i>Expenditure Group</i>			Rata-Rata <i>Average</i>
	750 000	1 000 000	> 1 500 000	
	-	-	-	
	999 999	1 499 999		
(1)	(7)	(8)	(9)	(10)
Perumahan, bahan bakar, penerangan, air/ <i>Housing and household facility</i>	212 536	310 734	621 495	454 576
Aneka barang dan jasa/ <i>Goods and services</i>	91 561	108 472	378 345	245 063
Pakaian, alas kaki, dan tutup kepala/ <i>Clothing, footwear, and headgear</i>	21 834	27 985	62 073	44 477
Barang tahan lama/ <i>Durable goods</i>	16 066	22 828	196 627	112 017
Pajak, Pungutan dan premi asuransi/ <i>Taxes and insurances</i>	21 658	32 639	78 934	55 632
Keperluan pesta dan upacara/ <i>Parties and ceremonies</i>	6 373	6 365	73 132	41 220
Jumlah/ <i>Total</i>	370 028	509 022	1 410 606	952 984

Catatan/Note: -

Sumber/Source: BPS, Survei Sosial Ekonomi Nasional (Susenas)/BPS-Statistics Indonesia, National Socioeconomic Survey

BAB 11

Chapter

Perdagangan

Trade

JUMAH SARANA PERDAGANGAN MENURUT JENISNYA

Number of Trading Facilities by Type

Pasar
Market 18

Toko
Store 800

Kios
Kiosk 740

Warung
Shop 1177



PENJELASAN TEKNIS

TECHNICAL NOTES

1. SIUP atau Surat Izin Usaha Perdagangan adalah sebuah surat izin untuk dapat melakukan kegiatan usaha perdagangan yang diberikan kepada sebuah badan usaha.
 2. Menurut Peraturan Menteri Perdagangan Republik Indonesia Nomor 36/M-DAG/PER/9/2007 Tentang Penerbitan Surat Izin Usaha Perdagangan (Permendag 36/2007), SIUP adalah Surat Ijin untuk dapat melaksanakan kegiatan usaha perdagangan.
 3. Data SIUP diperoleh dari Dinas Penanaman Modal dan Pelayanan Terpadu Satu Pintu Kabupaten Lamandau.
 4. SIUP terbagi menjadi beberapa jenis berdasarkan modal atau kekayaan yang dimiliki oleh pemilik usaha.
 5. SIUP mikro adalah SIUP yang diberikan kepada pemilik badan usaha yang memiliki modal atau kekayaan dengan neto lebih dari Rp50 juta dan maksimal Rp500 juta.
 6. SIUP kecil adalah SIUP yang diberikan pada pemilik badan usaha dengan kekayaan modalnya
1. *SIUP or Trading Business Permit is a permit for trading business activities granted to a business entity.*
 2. *According to the Regulation of the Minister of Trade of the Republic of Indonesia Number 36/M-DAG/PER/9/2007 Regarding the Issuance of Trade Business Permits (Permendag 36/2007), SIUP is a Permit to be used for trading business activities.*
 3. *SIUP data were obtained from the One-Stop Integrated Investment and Services Office of Lamandau Regency.*
 4. *SIUP is divided into several types based on capital or wealth owned by the business owner.*
 5. *Micro SIUP is SIUP given to the owner of a corporation that has capital or wealth with more than Rp50 million and a maximum of Rp500 million.*
 6. *Small SIUP is SIUP given to business entity owners with capital assets ranging from Rp50 million to a maximum of Rp500 million.*

TRADE

mulai dari Rp50 juta hingga maksimal Rp500 juta.

7. SIUP menengah adalah jenis SIUP yang diberikan kepada pemilik usaha dengan kekayaan modal antara Rp500 juta hingga maksimal Rp10 miliar.
7. *Medium SIUP is a type of SIUP given to business owners with a capital of between Rp500 million and a maximum of Rp10 billion.*
8. SIUP besar adalah jenis SIUP yang diberikan kepada pemilik usaha dengan kekayaan modalnya mencapai lebih dari Rp10 miliar.
8. *Large SIUP is a type of SIUP given to business owners with capital assets of more than Rp10 billion.*

<https://lamandaukab.bps.go.id>

ULASAN

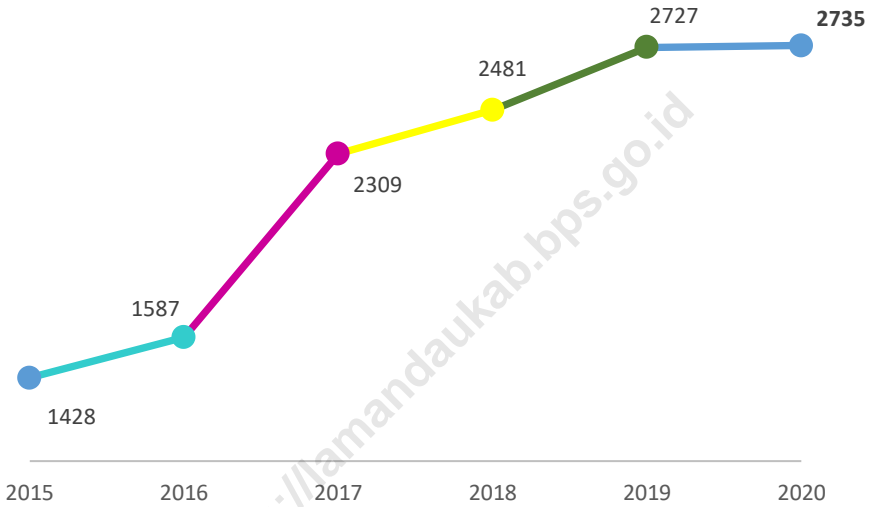
Jumlah sarana perdagangan selalu mengalami peningkatan dari tahun 2015 hingga tahun 2019. Pada tahun 2019 terdapat sebanyak 2.727 sarana perdagangan, meningkat sebesar 9,91% dibanding tahun 2018. Sarana perdangan di Kabupaten Lamandau didominasi oleh warung dengan proporsi sebesar 43,16% (1.177). Pasar tradisional sudah tersedia pada seluruh kecamatan di Kabupaten Lamandau. Jumlah pasar tradisional terbanyak terdapat di Kecamatan Bulik yaitu sebanyak 8 pasar tradisional.

DESCRIPTION

The number of trading facilities always increased from 2015 to 2019. In 2019 there were 2,727 trading facilities, an increase of 9.91% compared to 2018. Trade facilities in Lamandau Regency were dominated by stalls with a proportion of 43.16% (1,177). Traditional markets are available in all subdistricts in Lamandau Regency. The highest number of traditional markets is in Bulik Subdistrict, which is 8 traditional markets.

<https://lamandaukab.bps.go.id>

Gambar 11.1 Jumlah Sarana Perdagangan di Kabupaten Lamandau, 2015-2020
 Figures
 Number of Trading Facilities in Lamandau Regency, 2015–2020,



Sumber/Source: Dinas Koperasi, Usaha Kecil dan Menengah, Perdagangan dan Perindustrian Kabupaten Lamandau/Cooperatives, Small and Medium Enterprises, Trade and Industry Office of Lamandau Regency

Tabel 11.1 Jumlah Sarana Perdagangan Menurut Jenisnya di Kabupaten Lamandau, 2015–2020
Table Number of Trading Facilities by Type of Facility in Lamandau Regency, 2015–2020

Sarana Perdagangan <i>Trading Facilities</i>	2015	2016	2017	2018	2019	2020
(1)	(2)	(3)	(4)	(5)	(6)	
Pasar <i>Market</i>	13	13	17	17	17	18
Toko <i>Store</i>	576	640	711	726	798	800
Kios <i>Kiosk</i>	59	59	608	668	735	740
Warung	780	875	973	1 070	1 177	1 177
Jumlah/ <i>Total</i>	1 428	1 587	2 309	2 481	2 727	2 735

Catatan/ *Note:* -

Sumber/ *Source:* Dinas Koperasi, Usaha Kecil dan Menengah, Perdagangan dan Perindustrian Kabupaten Lamandau/ *Cooperatives, Small and Medium Enterprises, Trade and Industry Office of Lamandau Regency*

TRADE

Tabel 11.2 Jumlah Pasar Tradisional Menurut Kecamatan di Kabupaten Lamandau, 2020
Table Number of Traditional Market by Subdistrict in Lamandau Regency, 2020

	Kecamatan <i>Subdistrict</i>	Pasar Tradisional <i>Traditional Market</i>
	(1)	(2)
1	Bulik	9
2	Sematu Jaya	1
3	Menthobi Raya	1
4	Bulik Timur	2
5	Lamandau	1
6	Belantikan Raya	2
7	Delang	1
8	Batangkawa	1
	Kabupaten Lamandau	18

Catatan/Note: -

Sumber/Source: Dinas Koperasi, Usaha Kecil dan Menengah, Perdagangan dan Perindustrian Kabupaten Lamandau/Cooperatives, Small and Medium Enterprises, Trade and Industry Office of Lamandau Regency

Tabel 11.3 Jumlah Pedagang Menurut Kecamatan di Kabupaten Lamandau, 2020
 Table Number of Merchants by Subdistrict in Lamandau Regency, 2020

	Kecamatan <i>Subdistrict</i>	Pedagang Besar <i>Wholesaler</i>	Pedagang Menengah <i>Medium Trader</i>	Pedagang Kecil <i>Small Trader</i>
	(1)	(2)	(3)	(4)
1	Bulik	244	235	205
2	Sematu Jaya	100	122	170
3	Menthobi Raya	94	60	150
4	Bulik Timur	55	58	75
5	Lamandau	45	40	80
6	Belantikan Raya	34	20	65
7	Delang	45	55	108
8	Batangkawa	40	40	70
	Kabupaten Lamandau	657	630	923

Catatan/Note: -

Sumber/Source: Dinas Koperasi, Usaha Kecil dan Menengah, Perdagangan dan Perindustrian Kabupaten Lamandau/Cooperatives, Small and Medium Enterprises, Trade and Industry Office of Lamandau Regency

Pertumbuhan Ekonomi (%)



Tiga Besar Pertumbuhan Ekonomi



Tiga Besar Distribusi PDRB Menurut Lapangan Usaha



PENJELASAN TEKNIS

TECHNICAL NOTES

1. Penghitungan statistik neraca nasional mengikuti buku petunjuk yang diterbitkan oleh Perserikatan Bangsa Bangsa (PBB) dikenal sebagai Sistem Neraca Nasional (SNN). SNN adalah rekomendasi internasional tentang bagaimana menyusun ukuran aktivitas ekonomi yang sesuai dengan standar neraca baku yang didasarkan pada prinsip-prinsip ekonomi. Rekomendasi yang dimaksud dinyatakan dalam sekumpulan konsep, definisi, klasifikasi, dan aturan neraca yang disepakati secara internasional dalam mengukur indikator tertentu seperti Produk Domestik Bruto (PDB). Salah satu bentuk adaptasi pencatatan statistik nasional adalah melakukan perubahan tahun dasar PDB Indonesia dari tahun 2000 ke 2010. Perubahan tahun dasar PDB dilakukan seiring dengan mengadopsi rekomendasi PBB yang tertuang dalam Sistem Neraca Nasional 2008 (SNA 2008).
 2. Produk Domestik Bruto pada tingkat nasional serta Produk Domestik Regional Bruto (PDRB) pada tingkat regional (provinsi) menggambarkan kemampuan suatu wilayah untuk menciptakan nilai tambah pada suatu waktu tertentu. Untuk menyusun PDB
1. *The method used to estimate national accounts statistics is based on the standard guidelines formed by United Nation known as System of National Accounts (SNA). SNA is the internationally agreed standard set of recommendations on how to compile measures of economic activity in accordance with strict accounting conventions based on economic principles. The recommendations are expressed in term of a set of concepts, definitions, classifications and accounting rules that comprise the internationally agreed standard for measuring indicators such as Gross Domestic Product (GDP). One of the improvement in the national statistical system is to rebase GDP form base year 2000 to 2010 in order to capture current economic condition. It is in line with the United Nations (UN) recommendation on 2008 SNA.*
 2. *The basic measure of the value added arising from economic activity is known as Gross Domestic Product at the national level and Gross Regional Domestic Product (GRDP) at the regional level (provinces/regencies/municipalities). To compile these statistics, two*

maupun PDRB digunakan 2 pendekatan, yaitu lapangan usaha dan pengeluaran. Keduanya menyajikan komposisi data nilai tambah dirinci menurut sumber kegiatan ekonomi (lapangan usaha) dan menurut komponen penggunaannya. PDB maupun PDRB dari sisi lapangan usaha merupakan penjumlahan seluruh komponen nilai tambah bruto yang mampu diciptakan oleh sektor-sektor ekonomi atas berbagai aktivitas produksinya. Sedangkan dari sisi pengeluaran menjelaskan tentang penggunaan dari nilai tambah tersebut.

3. PDB menurut lapangan usaha mengalami perubahan klasifikasi dari 9 lapangan usaha menjadi 17 lapangan usaha. PDB menurut lapangan usaha dirinci menurut total nilai tambah dari seluruh sektor ekonomi yang mencakup lapangan usaha Pertanian, Kehutanan, dan Perikanan; Pertambangan dan Penggalian; Industri Pengolahan; Pengadaan Listrik dan Gas; Pengadaan Air, Pengelolaan Sampah, Limbah dan Daur Ulang; Konstruksi; Perdagangan Besar dan Eceran, Reparasi Mobil dan Sepeda Motor; Transportasi dan Pergudangan; Penyediaan Akomodasi dan Makan Minum; Informasi dan Komunikasi; Jasa Keuangan dan Asuransi; Real

approaches have been used, i.e. "production approach" and "expenditure approach". The first approach is to measure value added produced by various kinds of economic activities, while the second approach is to measure final uses of the country's output. In other words, GDP/GRDP is the sum of total value added produced by all economic industries (activities) and the way of using it.

3. *GDP by industry classification changes from 9 sectors to 17 industries. GDP by industry is classified by types of economic activities such as Agriculture, Forestry and Fishing; Mining and Quarrying; Manufacturing; Electricity and Gas; Water supply, Sewerage, Waste Management and Remediation Activities; Construction; Wholesale and Retail Trade; Repair of Motor Vehicles and Motorcycles; Transportation and Storage; Accommodation and Food Service Activities; Information and Communication; Financial and Insurance Activities; Real Estate Activities; Business Activities; Public Administration; Defence and Compulsory Social Security; Education; Human Health and Social Work Activities; and Other Services Activities.*

Estat; Jasa Perusahaan; Administrasi Pemerintahan, Pertahanan dan Jaminan Sosial Wajib; Jasa Pendidikan; Jasa Kesehatan dan Kegiatan Sosial; dan Jasa lainnya.

4. PDB menurut pengeluaran mengalami perubahan klasifikasi dimana pengeluaran konsumsi Lembaga Non Profit yang Melayani Rumah Tangga (LNPRT) yang sebelumnya termasuk bagian dari pengeluaran konsumsi rumah tangga menjadi komponen terpisah. Sehingga klasifikasi PDB menurut pengeluaran dirinci menjadi 7 komponen yaitu komponen pengeluaran konsumsi rumah tangga, pengeluaran konsumsi LNPRT, pengeluaran konsumsi pemerintah, pembentukan modal tetap bruto, perubahan inventori, ekspor barang dan jasa, dan impor barang dan jasa.
4. *GDP by expenditure classification changes where consumption expenditure Non-profit Institutions Serving Households (NPISH) previously included as part of household consumption expenditure is taken out into separate component. So that, GDP by type of expenditures is classified into: household consumption expenditure, NPISH consumption expenditure, government consumption expenditure, gross fixed capital formation, changes in inventories, exports of goods and services, and imports of goods and services.*
5. Pengeluaran konsumsi rumah tangga mencakup berbagai pengeluaran konsumsi akhir rumah tangga atas barang dan jasa untuk memenuhi kebutuhan individu ataupun kelompok secara langsung. Pengeluaran rumah tangga di sini mencakup makanan dan minuman selain restoran; pakaian, alas kaki dan jasa perawatannya; perumahan dan perlengkapan rumah tangga; kesehatan dan pendidikan;
5. *Household consumption expenditures consist of expenditures incurred by households, which are used for both individual or collective needs. Household consumptions are classified into food and beverages other than restaurants; clothing, footwear, and related maintenance services; housing and household equipment; health and education; transport and communication; restaurants and hotels; and others.*

transportasi dan komunikasi;
restoran dan hotel serta lainnya.

6. Pengeluaran Konsumsi Pemerintah terdiri dari Pengeluaran Konsumsi Individu dan Pengeluaran Konsumsi Kolektif. Barang dan jasa individu merupakan barang dan jasa privat, dimana ciri-ciri barang privat adalah a) *Scarcity*, yaitu ada kelangkaan/keterbatasan dalam jumlah; b) *Excludable consumption*, yaitu konsumsi suatu barang dapat dibatasi hanya pada mereka yang memenuhi persyaratan tertentu (biasanya harga); c) *Rivalrous competition*, yaitu konsumsi oleh satu konsumen akan mengurangi atau menghilangkan kesempatan pihak lain untuk melakukan hal serupa. Contoh barang dan jasa yang dihasilkan pemerintah dan tergolong sebagai barang dan jasa individu adalah jasa pelayanan kesehatan pemerintah di rumah sakit/puskesmas dan jasa pendidikan di sekolah/universitas negeri. Sedangkan barang dan jasa kolektif ekuivalen dengan barang publik yang memiliki ciri a) Non rivalry, yaitu penggunaan satu konsumen terhadap suatu barang tidak mengurangi kesempatan konsumen lain untuk juga mengkonsumsi barang tersebut; b) Non excludable, yaitu apabila suatu barang publik tersedia, maka tidak

6. *Government consumption expenditure consists of Individual Consumption Expenditure and Collective Consumption Expenditure. Individual goods and services are private goods and services, which the characteristics of private goods is a) Scarcity, that there is a scarcity/limited in number; b) Excludable consumption, the consumption of goods can be limited only to those who meet certain requirements (usually the price); c) Rivalrous competition, ie consumption by the consumer will reduce or eliminate the chance of another party to do so. Examples of goods and services produced by government and classified as goods and services of individuals is the government health services in hospitals/health centers and education services in schools/universities. Collective goods and services equivalent to public goods characterized by a) Non-rivalry, namely the use of a consumer for an item does not reduce the chance of another consumer to also consume goods; b) Non-excludable, i.e. when a public good available, then nothing can hinder anyone to benefit from the goods or in other words everyone has access to the goods. Examples of goods and services produced by government and classified as collective goods and*

ada yang dapat menghalangi siapapun untuk memperoleh manfaat dari barang tersebut atau dengan kata lain setiap orang memiliki akses ke barang tersebut. Contoh barang dan jasa yang dihasilkan pemerintah dan tergolong sebagai barang dan jasa kolektif adalah jasa pertahanan yang dilakukan TNI dan keamanan yang dilakukan kepolisian.

services is carried military defense services and the police's security.

7. Pembentukan Modal Tetap Bruto (PMTB) mencakup pengadaan, pembuatan, dan pembelian barang modal. Barang modal dimaksud adalah barang-barang yang digunakan untuk proses produksi, tahan lama atau yang mempunyai umur pemakaian lebih dari satu tahun seperti bangunan, mesin-mesin dan alat angkutan. Termasuk pula di sini perbaikan besar (berat) yang sifatnya memperpanjang umur atau mengubah bentuk atau kapasitas barang modal tersebut. Pengeluaran barang modal untuk keperluan militer juga dicakup sebagai PMTB. Klasifikasi komponen PMTB dibagi menjadi 6 sub komponen yaitu Konstruksi; Mesin dan Peralatan; Kendaraan; Peralatan Lainnya; *Cultivated Biological Resources* (CBR) dan Produk Kekayaan Intelektual.

7. *Gross Fixed Capital Formation (GFCF) includes procurement, manufacture, and the purchase of capital goods. Capital goods are goods which are used for the production process, durable or have a service life of more than one year such as buildings, machinery, and transportation equipment. Including here: huge improvement that are to extend the life or changing the shape or the capacity of the capital goods. Capital expenditures for military purposes are also covered as GFCF. GFCF component are classified into six sub-components: Construction; Machinery and Equipment; vehicle; Other equipment; Cultivated Biological Resources (CBR) and Intellectual Property Product.*

8. Ekspor barang dan jasa merupakan transaksi perdagangan

8. *Exports of goods and services consist of transactions of goods and services*

barang dan jasa dari penduduk (residen) ke bukan penduduk (nonresiden). Impor barang dan jasa adalah transaksi perdagangan dari bukan penduduk ke penduduk. Ekspor atau impor barang terjadi pada saat terjadi perubahan hak kepemilikan barang antara penduduk dengan bukan penduduk (dengan atau tanpa perpindahan fisik barang tersebut). Pada PDB dengan tahun dasar 2010, ekspor dan impor barang dirinci menjadi nonmigas dan migas.

from residents to non-residents. Imports of goods and services consist of transaction of goods and services from non-residents to residents. Exports and imports of goods occur when there are changes in ownership of goods between residents and non-residents (with or without physical movements of goods across frontiers). On the GDP at 2010 basic year, exports and imports of goods specified into non oil and gas and oil and gas.

9. Produk Domestik Bruto maupun agregat turunannya disajikan dalam 2 (dua) versi penilaian, yaitu atas dasar **"harga berlaku"** dan atas dasar **"harga konstan"**. Disebut sebagai harga berlaku karena seluruh agregat dinilai dengan menggunakan harga pada tahun berjalan, sedangkan harga konstan penilaiannya didasarkan kepada harga satu tahun dasar tertentu, dalam publikasi ini digunakan harga tahun 2010.

9. *GDP and its aggregations are presented in two forms: at current market prices and at constant base year market prices. In presenting current market prices, all aggregates are valued at current market prices, while base year constant market prices are shown by valuing all aggregates at fixed base year prices. Year of 2010 is used as the base year in this publication.*

10. Laju pertumbuhan Produk Domestik Bruto diperoleh dari perhitungan PDB atas dasar harga konstan. Diperoleh dengan cara mengurangi nilai PDB pada tahun ke-n terhadap nilai pada tahun ke-n-1 (tahun sebelumnya), dibagi dengan nilai pada tahun ke-n-1, dikalikan dengan 100 persen. Laju

10. *Growth rate of Gross Domestic Product is derived from GDP at constant market prices. It is obtained by subtracting the value of GDP year n with the value of GDP year n-1, divided by the value of GDP year n-1 then multiplied by 100 percent. The growth rate of GDP explains the income growth during the given period.*

pertumbuhan menunjukkan
perkembangan agregat
pendapatan dari satu waktu
tertentu terhadap waktu
sebelumnya.

<https://lamandaukab.bps.go.id>

ULASAN

Berdasarkan harga konstan 2010, nilai PDRB Kabupaten Lamandau pada tahun 2019 meningkat. Peningkatan tersebut dipengaruhi oleh meningkatnya produksi di seluruh lapangan usaha yang sudah bebas dari pengaruh inflasi. Nilai PDRB Kabupaten Lamandau atas dasar harga konstan 2010, mencapai 3,75 triliun rupiah. Angka tersebut naik dari 3,51 triliun rupiah pada tahun 2018. Hal tersebut menunjukkan bahwa selama tahun 2019 terjadi pertumbuhan ekonomi sebesar 6,88%, sedikit lebih cepat jika dibandingkan dengan pertumbuhan ekonomi tahun sebelumnya yang mencapai 6,86%.

Salah satu penyebab percepatan pertumbuhan ekonomi selama 2019 adalah cepatnya pertumbuhan kategori Konstruksi sebagai penopang terbesar keempat perekonomian Kabupaten Lamandau.

Pertumbuhan ekonomi tertinggi dicapai oleh lapangan usaha Transportasi dan Pergudangan, yaitu sebesar 9,48%. Kemudian, diikuti oleh pertumbuhan ekonomi Pengadaan Listrik dan Gas, yaitu sebesar 9,42%. Salah satu penyebabnya adalah pengaliran listrik ke 13 desa di wilayah Kabupaten Lamandau pada tahun 2019. Dari 17 lapangan usaha ekonomi yang ada, seluruhnya mengalami pertumbuhan positif sebesar lima hingga delapan%

DESCRIPTION

Based on 2010 constant market prices, the value of GRDP Lamandau Regency in 2019 increased. The increase was influenced by the increased production in the entire field of business that is free from the effects of inflation. Lamandau Regency value of GRDP at constant prices 2010, reached 3.75 trillion rupiahs. The number increased from 3.51 trillion rupiahs in 2018. It shows that during 2019 occurred economic growth of 6.88%, slightly faster than the last economic growth which reached 6.86%.

One of the causes of accelerating economic growth during 2018 is the rapid growth of the Construction category as the fourth largest pillar of the economy of the Lamandau Regency.

The highest economic growth was achieved by the Transportation and Storage category of 9.48%. Then, it followed by Electricity and Gas, which growth is 9.42%. One reason is the flow of electricity to 13 villages in the region of Lamandau Regency in 2019. Based on the 17 existing economic business fields, all of them have experienced positive growth about five to eight% except Financial and Insurance which experienced positive growth but were lower, less than five%.

SYSTEM OF REGIONAL ACCOUNTS

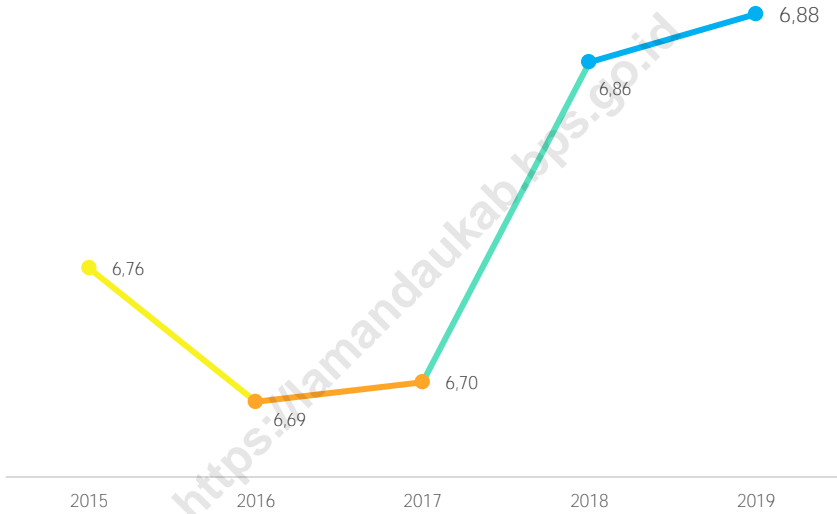
kecuali Jasa Keuangan dan Asuransi yang mengalami pertumbuhan positif namun lebih rendah, yaitu kurang dari lima%.

Lapangan usaha yang mengalami pertumbuhan positif sebesar lima hingga delapan% tersebut antara lain: lapangan usaha Perdagangan Besar dan Eceran; Reparasi Mobil dan Sepeda Motor sebesar 8,99%; lapangan usaha Pertambangan dan Penggalian 8,61%; lapangan usaha Jasa Lainnya 8,2%; lapangan usaha Penyedia Akomodasi dan Makan Minum sebesar 8%; lapangan usaha Pengadaan Air, Pengelolaan Sampah, Limbah dan Daur Ulang sebesar 7,63%; lapangan usaha Jasa Perusahaan sebesar 7,59%; lapangan usaha Jasa Kesehatan dan Kegiatan Sosial sebesar 7,42%; lapangan usaha Real Estate sebesar 7,23%; lapangan usaha Industri Pengolahan sebesar 6,85%; lapangan usaha Jasa Pendidikan sebesar 6,61%; lapangan usaha Administrasi Pemerintahan, Pertahanan dan Jaminan Sosial Wajib sebesar 6,57%; lapangan usaha Informasi dan Komunikasi sebesar 6,47%; lapangan usaha Konstruksi sebesar 5,97%; dan lapangan usaha Pertanian, Kehutanan dan Perikanan sebesar 5,67%. Sedangkan lapangan usaha Jasa Keuangan dan Asuransi hanya tumbuh sebesar 3,34%.

The categories that positively grow of five to eight% include: Wholesale and Retail Trade; Repair of Motor Vehicles and Motorcycles of 8.99%; Mining and Quarrying of 8.61%; Other Services Activities of 8.2%; Accommodation and Food Service Activities of 8%; Water Supply, Sewerage, Waste Management and Remediation Activities of 7.63%; Business Activities of 7.59%; Human Health and Social Work Activities of 7.42%; Real Estate Activities of 7.23%; Manufacturing of 6.85%; Education of 6.61%; Public Administration and Defence Compulsory Social Security of 6.57%; Information and Communication of 6.47%; Construction of 5.97% and the Agriculture, Forestry and Fishing of 5.67%. Beside that, Financial and Insurance only grew by 3.34%.



Gambar 12.1 Laju Pertumbuhan Produk Domestik Regional Bruto Atas Dasar Harga Konstan 2010 Menurut Lapangan Usaha (persen), 2015-2019
Figures
Growth Rate of Gross Regional Domestic Product at 2010 Constant Market Prices by Industry (percent), 2015-2019



Sumber/Source: BPS/BPS-Statistics Indonesia

Tabel 12.1 Produk Domestik Regional Bruto Atas Dasar Harga Berlaku Menurut Lapangan Usaha (miliar rupiah), 2016-2020
Gross Regional Domestic Product at Current Market Prices by Industry (billion rupiahs), 2016-2020

Lapangan Usaha		2016
Industry		
	(1)	(2)
A	Pertanian Kehutanan dan Perikanan/ <i>Agriculture Forestry and Fishing</i>	1 263,04
B	Pertambangan dan Penggalian/ <i>Mining and Quarrying</i>	573,56
C	Industri Pengolahan/ <i>Manufacturing</i>	530,67
D	Pengadaan Listrik dan Gas/ <i>Electric Municipality and Gas</i>	0,61
E	Pengadaan Air Pengelolaan Sampah Limbah dan Daur Ulang/ <i>Water supply Sewerage Waste Management and Remediation Activities</i>	1,15
F	Konstruksi/ <i>Construction</i>	505,86
G	Perdagangan Besar dan Eceran: Reparasi Mobil dan Sepeda Motor / <i>Wholesale and Retail Trade: Repair of Motor Vehicles and Motorcycles</i>	343,21
H	Transportasi dan Pergudangan/ <i>Transportation and Storage</i>	102,19
I	Penyediaan Akomodasi dan Makan Minum/ <i>Accommodation and Food Service Activities</i>	31,27
J	Informasi dan Komunikasi/ <i>Information and Communication</i>	48,14
K	Jasa Keuangan dan Asuransi/ <i>Financial and Insurance Activities</i>	49,17
L	Real Estat/ <i>Real Estate Activities</i>	45,91
M, N	Jasa Perusahaan/ <i>Business Activities</i>	2,25
O	Administrasi Pemerintahan Pertahanan dan Jaminan Sosial Wajib/ <i>Public Administration and Defence: Compulsory Social Security</i>	221,06
P	Jasa Pendidikan/ <i>Education</i>	244,93
Q	Jasa Kesehatan dan Kegiatan Sosial/ <i>Human Health and Social Work Activities</i>	84,10
R, S, T, U	Jasa lainnya/ <i>Other Services Activities</i>	25,59
Produk Domestik Regional Bruto		4 072,72
<i>Gross Regional Domestic Bruto</i>		

SYSTEM OF REGIONAL ACCOUNTS

Lanjutan Tabel/*Continued Table* 12.1

Lapangan Usaha <i>Industry</i>		2017
(1)		(3)
A	Pertanian, Kehutanan, dan Perikanan/ <i>Agriculture, Forestry, and Fishing</i>	1 379,54
B	Pertambangan dan Penggalian/ <i>Mining and Quarrying</i>	631,61
C	Industri Pengolahan/ <i>Manufacturing</i>	626,92
D	Pengadaan Listrik dan Gas/ <i>Electric Municipality and Gas</i>	0,75
E	Pengadaan Air, Pengelolaan Sampah, Limbah, dan Daur Ulang/ <i>Water supply, Sewerage, Waste Management and Remediation Activities</i>	1,26
F	Konstruksi/ <i>Construction</i>	575,09
G	Perdagangan Besar dan Eceran: Reparasi Mobil dan Sepeda Motor / <i>Wholesale and Retail Trade; Repair of Motor Vehicles and Motorcycles</i>	382,00
H	Transportasi dan Pergudangan/ <i>Transportation and Storage</i>	114,43
I	Penyediaan Akomodasi dan Makan Minum/ <i>Accommodation and Food Service Activities</i>	34,41
J	Informasi dan Komunikasi/ <i>Information and Communication</i>	53,21
K	Jasa Keuangan dan Asuransi/ <i>Financial and Insurance Activities</i>	53,47
L	Real Estat/ <i>Real Estate Activities</i>	50,00
M, N	Jasa Perusahaan/ <i>Business Activities</i>	2,56
O	Administrasi Pemerintahan, Pertahanan dan Jaminan Sosial Wajib/ <i>Public Administration and Defence: Compulsory Social Security</i>	241,83
P	Jasa Pendidikan/ <i>Education</i>	254,84
Q	Jasa Kesehatan dan Kegiatan Sosial/ <i>Human Health and Social Work Activities</i>	94,31
R, S, T, U	Jasa lainnya/ <i>Other Services Activities</i>	28,10
Produk Domestik Regional Bruto <i>Gross Regional Domestic Bruto</i>		4 524,35



Lanjutan Tabel/*Continued Table* 12.1

Lapangan Usaha <i>Industry</i>		2018
	(1)	(4)
A	Pertanian, Kehutanan, dan Perikanan/ <i>Agriculture, Forestry, and Fishing</i>	1 480,75
B	Pertambangan dan Penggalian/ <i>Mining and Quarrying</i>	720,55
C	Industri Pengolahan/ <i>Manufacturing</i>	665,24
D	Pengadaan Listrik dan Gas/ <i>Electric Municipality and Gas</i>	0,90
E	Pengadaan Air, Pengelolaan Sampah, Limbah, dan Daur Ulang/ <i>Water supply, Sewerage, Waste Management and Remediation Activities</i>	1,41
F	Konstruksi/ <i>Construction</i>	627,90
G	Perdagangan Besar dan Eceran: Reparasi Mobil dan Sepeda Motor / <i>Wholesale and Retail Trade: Repair of Motor Vehicles and Motorcycles</i>	447,50
H	Transportasi dan Pergudangan/ <i>Transportation and Storage</i>	134,27
I	Penyediaan Akomodasi dan Makan Minum/ <i>Accommodation and Food Service Activities</i>	38,05
J	Informasi dan Komunikasi/ <i>Information and Communication</i>	59,05
K	Jasa Keuangan dan Asuransi/ <i>Financial and Insurance Activities</i>	57,17
L	Real Estat/ <i>Real Estate Activities</i>	57,65
M, N	Jasa Perusahaan/ <i>Business Activities</i>	2,90
O	Administrasi Pemerintahan, Pertahanan dan Jaminan Sosial Wajib/ <i>Public Administration and Defence: Compulsory Social Security</i>	274,93
P	Jasa Pendidikan/ <i>Education</i>	296,69
Q	Jasa Kesehatan dan Kegiatan Sosial/ <i>Human Health and Social Work Activities</i>	108,51
R, S, T, U	Jasa lainnya/ <i>Other Services Activities</i>	31,61
Produk Domestik Regional Bruto <i>Gross Regional Domestic Bruto</i>		5 005,08

SYSTEM OF REGIONAL ACCOUNTS

Lanjutan Tabel/*Continued Table* 12.1

Lapangan Usaha <i>Industry</i>		2019*
	(1)	(5)
A	Pertanian, Kehutanan, dan Perikanan/ <i>Agriculture, Forestry, and Fishing</i>	1 573,03
B	Pertambangan dan Penggalian/ <i>Mining and Quarrying</i>	809,49
C	Industri Pengolahan/ <i>Manufacturing</i>	699,54
D	Pengadaan Listrik dan Gas/ <i>Electric Municipality and Gas</i>	1,04
E	Pengadaan Air, Pengelolaan Sampah, Limbah, dan Daur Ulang/ <i>Water supply, Sewerage, Waste Management and Remediation Activities</i>	1,58
F	Konstruksi/ <i>Construction</i>	689,92
G	Perdagangan Besar dan Eceran: Reparasi Mobil dan Sepeda Motor / <i>Wholesale and Retail Trade: Repair of Motor Vehicles and Motorcycles</i>	513,90
H	Transportasi dan Pergudangan/ <i>Transportation and Storage</i>	154,32
I	Penyediaan Akomodasi dan Makan Minum/ <i>Accommodation and Food Service Activities</i>	42,65
J	Informasi dan Komunikasi/ <i>Information and Communication</i>	65,43
K	Jasa Keuangan dan Asuransi/ <i>Financial and Insurance Activities</i>	61,48
L	Real Estat/ <i>Real Estate Activities</i>	65,20
M, N	Jasa Perusahaan/ <i>Business Activities</i>	3,30
O	Administrasi Pemerintahan, Pertahanan dan Jaminan Sosial Wajib/ <i>Public Administration and Defence: Compulsory Social Security</i>	308,08
P	Jasa Pendidikan/ <i>Education</i>	341,52
Q	Jasa Kesehatan dan Kegiatan Sosial/ <i>Human Health and Social Work Activities</i>	124,02
R, S, T, U	Jasa lainnya/ <i>Other Services Activities</i>	35,44
Produk Domestik Regional Bruto <i>Gross Regional Domestic Bruto</i>		5 489,94

Catatan/*Note*: *Angka Sementara/*Preliminary Figures*

Lanjutan Tabel/*Continued Table* 12.1

Lapangan Usaha <i>Industry</i>		2020 ^{xx}
	(1)	(6)
A	Pertanian Kehutanan dan Perikanan/ <i>Agriculture Forestry and Fishing</i>	1 704,02
B	Pertambangan dan Penggalian/ <i>Mining and Quarrying</i>	760,99
C	Industri Pengolahan/ <i>Manufacturing</i>	773,30
D	Pengadaan Listrik dan Gas/ <i>Electric Municipality and Gas</i>	1,21
E	Pengadaan Air Pengelolaan Sampah Limbah dan Daur Ulang/ <i>Water supply Sewerage Waste Management and Remediation Activities</i>	1,79
F	Konstruksi/ <i>Construction</i>	635,30
G	Perdagangan Besar dan Eceran; Reparasi Mobil dan Sepeda Motor / <i>Wholesale and Retail Trade; Repair of Motor Vehicles and Motorcycles</i>	566,55
H	Transportasi dan Pergudangan/ <i>Transportation and Storage</i>	166,49
I	Penyediaan Akomodasi dan Makan Minum/ <i>Accommodation and Food Service Activities</i>	40,71
J	Informasi dan Komunikasi/ <i>Information and Communication</i>	73,55
K	Jasa Keuangan dan Asuransi/ <i>Financial and Insurance Activities</i>	68,14
L	Real Estat/ <i>Real Estate Activities</i>	69,70
M, N	Jasa Perusahaan/ <i>Business Activities</i>	3,36
O	Administrasi Pemerintahan Pertahanan dan Jaminan Sosial Wajib/ <i>Public Administration and Defence; Compulsory Social Security</i>	354,19
P	Jasa Pendidikan/ <i>Education</i>	375,35
Q	Jasa Kesehatan dan Kegiatan Sosial/ <i>Human Health and Social Work Activities</i>	141,04
R, S, T, U	Jasa lainnya/ <i>Other Services Activities</i>	38,14
Produk Domestik Regional Bruto <i>Gross Regional Domestic Bruto</i>		5 773,83

Catatan/*Note*: ^{xx}Angka Sangat Sementara/*Very Preliminary Figures*Sumber/*Source*: BPS/BPS-Statistics Indonesia

SYSTEM OF REGIONAL ACCOUNTS

Tabel 12.2 Produk Domestik Regional Bruto Atas Dasar Harga Konstan 2010 Menurut Lapangan Usaha (miliar rupiah), 2016-2020
Gross Regional Domestic Product at 2010 Constant Market Prices by Industry (billion rupiahs), 2016-2020

Lapangan Usaha		2016
Industry		
	(1)	(2)
A	Pertanian, Kehutanan, dan Perikanan/ <i>Agriculture, Forestry, and Fishing</i>	928,36
B	Pertambangan dan Penggalian/ <i>Mining and Quarrying</i>	465,62
C	Industri Pengolahan/ <i>Manufacturing</i>	405,03
D	Pengadaan Listrik dan Gas/ <i>Electric Municipality and Gas</i>	0,51
E	Pengadaan Air, Pengelolaan Sampah, Limbah, dan Daur Ulang/ <i>Water supply, Sewerage, Waste Management and Remediation Activities</i>	0,79
F	Konstruksi/ <i>Construction</i>	384,38
G	Perdagangan Besar dan Eceran: Reparasi Mobil dan Sepeda Motor/ <i>Wholesale and Retail Trade: Repair of Motor Vehicles and Motorcycles</i>	262,67
H	Transportasi dan Pergudangan/ <i>Transportation and Storage</i>	80,30
I	Penyediaan Akomodasi dan Makan Minum/ <i>Accommodation and Food Service Activities</i>	22,01
J	Informasi dan Komunikasi/ <i>Information and Communication</i>	41,22
K	Jasa Keuangan dan Asuransi/ <i>Financial and Insurance Activities</i>	36,73
L	Real Estat/ <i>Real Estate Activities</i>	35,58
M, N	Jasa Perusahaan/ <i>Business Activities</i>	1,53
O	Administrasi Pemerintahan, Pertahanan dan Jaminan Sosial Wajib/ <i>Public Administration and Defence: Compulsory Social Security</i>	159,48
P	Jasa Pendidikan/ <i>Education</i>	173,51
Q	Jasa Kesehatan dan Kegiatan Sosial/ <i>Human Health and Social Work Activities</i>	58,71
R, S, T, U	Jasa lainnya/ <i>Other Services Activities</i>	18,48
Produk Domestik Regional Bruto		3 074,91
<i>Gross Regional Domestic Bruto</i>		

Lanjutan Tabel/*Continued Table* 12.2

Lapangan Usaha <i>Industry</i>		2017
	(1)	(3)
A	Pertanian, Kehutanan, dan Perikanan/ <i>Agriculture, Forestry, and Fishing</i>	987,21
B	Pertambangan dan Penggalian/ <i>Mining and Quarrying</i>	501,71
C	Industri Pengolahan/ <i>Manufacturing</i>	445,96
D	Pengadaan Listrik dan Gas/ <i>Electric Municipality and Gas</i>	0,56
E	Pengadaan Air, Pengelolaan Sampah, Limbah, dan Daur Ulang/ <i>Water supply, Sewerage, Waste Management and Remediation Activities</i>	0,85
F	Konstruksi/ <i>Construction</i>	403,18
G	Perdagangan Besar dan Eceran: Reparasi Mobil dan Sepeda Motor / <i>Wholesale and Retail Trade: Repair of Motor Vehicles and Motorcycles</i>	281,89
H	Transportasi dan Pergudangan/ <i>Transportation and Storage</i>	85,06
I	Penyediaan Akomodasi dan Makan Minum/ <i>Accommodation and Food Service Activities</i>	23,52
J	Informasi dan Komunikasi/ <i>Information and Communication</i>	44,11
K	Jasa Keuangan dan Asuransi/ <i>Financial and Insurance Activities</i>	38,89
L	Real Estat/ <i>Real Estate Activities</i>	37,06
M, N	Jasa Perusahaan/ <i>Business Activities</i>	1,68
O	Administrasi Pemerintahan, Pertahanan dan Jaminan Sosial Wajib/ <i>Public Administration and Defence: Compulsory Social Security</i>	167,02
P	Jasa Pendidikan/ <i>Education</i>	179,08
Q	Jasa Kesehatan dan Kegiatan Sosial/ <i>Human Health and Social Work Activities</i>	63,45
R, S, T, U	Jasa lainnya/ <i>Other Services Activities</i>	19,62
Produk Domestik Regional Bruto <i>Gross Regional Domestic Bruto</i>		3 280,86

SYSTEM OF REGIONAL ACCOUNTS

Lanjutan Tabel/Continued Table 12.2

Lapangan Usaha <i>Industry</i>		2018
	(1)	(4)
A	Pertanian, Kehutanan, dan Perikanan/ <i>Agriculture, Forestry, and Fishing</i>	1 043,89
B	Pertambangan dan Penggalian/ <i>Mining and Quarrying</i>	546,62
C	Industri Pengolahan/ <i>Manufacturing</i>	476,87
D	Pengadaan Listrik dan Gas/ <i>Electric Municipality and Gas</i>	0,63
E	Pengadaan Air, Pengelolaan Sampah, Limbah, dan Daur Ulang/ <i>Water supply, Sewerage, Waste Management and Remediation Activities</i>	0,92
F	Konstruksi/ <i>Construction</i>	421,70
G	Perdagangan Besar dan Eceran: Reparasi Mobil dan Sepeda Motor / <i>Wholesale and Retail Trade: Repair of Motor Vehicles and Motorcycles</i>	306,41
H	Transportasi dan Pergudangan/ <i>Transportation and Storage</i>	92,74
I	Penyediaan Akomodasi dan Makan Minum/ <i>Accommodation and Food Service Activities</i>	25,11
J	Informasi dan Komunikasi/ <i>Information and Communication</i>	47,20
K	Jasa Keuangan dan Asuransi/ <i>Financial and Insurance Activities</i>	40,07
L	Real Estat/ <i>Real Estate Activities</i>	39,73
M, N	Jasa Perusahaan/ <i>Business Activities</i>	1,80
O	Administrasi Pemerintahan, Pertahanan dan Jaminan Sosial Wajib/ <i>Public Administration and Defence: Compulsory Social Security</i>	177,91
P	Jasa Pendidikan/ <i>Education</i>	194,05
Q	Jasa Kesehatan dan Kegiatan Sosial/ <i>Human Health and Social Work Activities</i>	68,63
R, S, T, U	Jasa lainnya/ <i>Other Services Activities</i>	21,35
Produk Domestik Regional Bruto <i>Gross Regional Domestic Bruto</i>		3 505,61

Lanjutan Tabel/*Continued Table 12.2*

Lapangan Usaha <i>Industry</i>		2019*
	(1)	(5)
A	Pertanian, Kehutanan, dan Perikanan/ <i>Agriculture, Forestry, and Fishing</i>	1 104,14
B	Pertambangan dan Penggalian/ <i>Mining and Quarrying</i>	592,11
C	Industri Pengolahan/ <i>Manufacturing</i>	509,54
D	Pengadaan Listrik dan Gas/ <i>Electric Municipality and Gas</i>	0,69
E	Pengadaan Air, Pengelolaan Sampah, Limbah, dan Daur Ulang/ <i>Water supply, Sewerage, Waste Management and Remediation Activities</i>	0,99
F	Konstruksi/ <i>Construction</i>	446,88
G	Perdagangan Besar dan Eceran: Reparasi Mobil dan Sepeda Motor / <i>Wholesale and Retail Trade: Repair of Motor Vehicles and Motorcycles</i>	333,90
H	Transportasi dan Pergudangan/ <i>Transportation and Storage</i>	101,64
I	Penyediaan Akomodasi dan Makan Minum/ <i>Accommodation and Food Service Activities</i>	27,12
J	Informasi dan Komunikasi/ <i>Information and Communication</i>	50,25
K	Jasa Keuangan dan Asuransi/ <i>Financial and Insurance Activities</i>	41,41
L	Real Estat/ <i>Real Estate Activities</i>	42,60
M, N	Jasa Perusahaan/ <i>Business Activities</i>	1,93
O	Administrasi Pemerintahan, Pertahanan dan Jaminan Sosial Wajib/ <i>Public Administration and Defence: Compulsory Social Security</i>	189,60
P	Jasa Pendidikan/ <i>Education</i>	206,87
Q	Jasa Kesehatan dan Kegiatan Sosial/ <i>Human Health and Social Work Activities</i>	73,73
R, S, T, U	Jasa lainnya/ <i>Other Services Activities</i>	23,10
Produk Domestik Regional Bruto <i>Gross Regional Domestic Bruto</i>		3 746,51

Catatan/*Note:* *Angka Sementara/*Preliminary Figures*

SYSTEM OF REGIONAL ACCOUNTS

Lanjutan Tabel/*Continued Table* 12.2

Lapangan Usaha <i>Industry</i>		2020 ^{xx}
	(1)	(6)
A	Pertanian, Kehutanan, dan Perikanan/ <i>Agriculture, Forestry, and Fishing</i>	1 142,72
B	Pertambangan dan Penggalian/ <i>Mining and Quarrying</i>	554,13
C	Industri Pengolahan/ <i>Manufacturing</i>	541,73
D	Pengadaan Listrik dan Gas/ <i>Electric Municipality and Gas</i>	0,76
E	Pengadaan Air, Pengelolaan Sampah, Limbah, dan Daur Ulang/ <i>Water supply, Sewerage, Waste Management and Remediation Activities</i>	1,07
F	Konstruksi/ <i>Construction</i>	401,84
G	Perdagangan Besar dan Eceran: Reparasi Mobil dan Sepeda Motor / <i>Wholesale and Retail Trade: Repair of Motor Vehicles and Motorcycles</i>	360,19
H	Transportasi dan Pergudangan/ <i>Transportation and Storage</i>	106,74
I	Penyediaan Akomodasi dan Makan Minum/ <i>Accommodation and Food Service Activities</i>	25,54
J	Informasi dan Komunikasi/ <i>Information and Communication</i>	54,07
K	Jasa Keuangan dan Asuransi/ <i>Financial and Insurance Activities</i>	44,28
L	Real Estat/ <i>Real Estate Activities</i>	44,61
M, N	Jasa Perusahaan/ <i>Business Activities</i>	1,91
O	Administrasi Pemerintahan, Pertahanan dan Jaminan Sosial Wajib/ <i>Public Administration and Defence: Compulsory Social Security</i>	209,21
P	Jasa Pendidikan/ <i>Education</i>	222,44
Q	Jasa Kesehatan dan Kegiatan Sosial/ <i>Human Health and Social Work Activities</i>	79,99
R, S, T, U	Jasa lainnya/ <i>Other Services Activities</i>	24,42
Produk Domestik Regional Bruto <i>Gross Regional Domestic Bruto</i>		3 815,65

Catatan/*Note*: ^xAngka Sangat Sementara/ *Very Preliminary Figures*

Sumber/*Source*: BPS/BPS-Statistics Indonesia

Tabel 12.3 Distribusi Persentase Produk Domestik Regional Bruto Atas Dasar Harga Berlaku Menurut Lapangan Usaha, 2016-2020
Percentage Distribution of Gross Regional Domestic Product at Current Market Prices by Industry, 2016-2020

Lapangan Usaha		2016
<i>Industry</i>		
	(1)	(2)
A	Pertanian, Kehutanan, dan Perikanan/ <i>Agriculture, Forestry, and Fishing</i>	31,01
B	Pertambangan dan Penggalian/ <i>Mining and Quarrying</i>	14,08
C	Industri Pengolahan/ <i>Manufacturing</i>	13,03
D	Pengadaan Listrik dan Gas/ <i>Electric Municipality and Gas</i>	0,02
E	Pengadaan Air, Pengelolaan Sampah, Limbah, dan Daur Ulang/ <i>Water supply, Sewerage, Waste Management and Remediation Activities</i>	0,03
F	Konstruksi/ <i>Construction</i>	12,42
G	Perdagangan Besar dan Eceran: Reparasi Mobil dan Sepeda Motor / <i>Wholesale and Retail Trade: Repair of Motor Vehicles and Motorcycles</i>	8,43
H	Transportasi dan Pergudangan/ <i>Transportation and Storage</i>	2,51
I	Penyediaan Akomodasi dan Makan Minum/ <i>Accommodation and Food Service Activities</i>	0,77
J	Informasi dan Komunikasi/ <i>Information and Communication</i>	1,18
K	Jasa Keuangan dan Asuransi/ <i>Financial and Insurance Activities</i>	1,21
L	Real Estat/ <i>Real Estate Activities</i>	1,13
M, N	Jasa Perusahaan/ <i>Business Activities</i>	0,06
O	Administrasi Pemerintahan, Pertahanan dan Jaminan Sosial Wajib/ <i>Public Administration and Defence: Compulsory Social Security</i>	5,43
P	Jasa Pendidikan/ <i>Education</i>	6,01
Q	Jasa Kesehatan dan Kegiatan Sosial/ <i>Human Health and Social Work Activities</i>	2,06
R, S, T, U	Jasa lainnya/ <i>Other Services Activities</i>	0,63
Produk Domestik Regional Bruto		100,00
<i>Gross Regional Domestic Bruto</i>		

SYSTEM OF REGIONAL ACCOUNTS

Lanjutan Tabel/*Continued Table* 12.3

Lapangan Usaha <i>Industry</i>		2017
(1)		(3)
A	Pertanian, Kehutanan, dan Perikanan/ <i>Agriculture, Forestry, and Fishing</i>	30,49
B	Pertambangan dan Penggalian/ <i>Mining and Quarrying</i>	13,96
C	Industri Pengolahan/ <i>Manufacturing</i>	13,86
D	Pengadaan Listrik dan Gas/ <i>Electric Municipality and Gas</i>	0,02
E	Pengadaan Air, Pengelolaan Sampah, Limbah, dan Daur Ulang/ <i>Water supply, Sewerage, Waste Management and Remediation Activities</i>	0,03
F	Konstruksi/ <i>Construction</i>	12,71
G	Perdagangan Besar dan Eceran: Reparasi Mobil dan Sepeda Motor / <i>Wholesale and Retail Trade: Repair of Motor Vehicles and Motorcycles</i>	8,44
H	Transportasi dan Pergudangan/ <i>Transportation and Storage</i>	2,53
I	Penyediaan Akomodasi dan Makan Minum/ <i>Accommodation and Food Service Activities</i>	0,76
J	Informasi dan Komunikasi/ <i>Information and Communication</i>	1,18
K	Jasa Keuangan dan Asuransi/ <i>Financial and Insurance Activities</i>	1,18
L	Real Estat/ <i>Real Estate Activities</i>	1,11
M, N	Jasa Perusahaan/ <i>Business Activities</i>	0,06
O	Administrasi Pemerintahan, Pertahanan dan Jaminan Sosial Wajib/ <i>Public Administration and Defence: Compulsory Social Security</i>	5,35
P	Jasa Pendidikan/ <i>Education</i>	5,63
Q	Jasa Kesehatan dan Kegiatan Sosial/ <i>Human Health and Social Work Activities</i>	2,08
R, S, T, U	Jasa lainnya/ <i>Other Services Activities</i>	0,62
Produk Domestik Regional Bruto <i>Gross Regional Domestic Bruto</i>		100,00



Lanjutan Tabel/*Continued Table* 12.3

Lapangan Usaha <i>Industry</i>		2018
(1)		(4)
A	Pertanian, Kehutanan, dan Perikanan/ <i>Agriculture, Forestry, and Fishing</i>	29,59
B	Pertambangan dan Penggalian/ <i>Mining and Quarrying</i>	14,40
C	Industri Pengolahan/ <i>Manufacturing</i>	13,29
D	Pengadaan Listrik dan Gas/ <i>Electric Municipality and Gas</i>	–
E	Pengadaan Air, Pengelolaan Sampah, Limbah, dan Daur Ulang/ <i>Water supply, Sewerage, Waste Management and Remediation Activities</i>	–
F	Konstruksi/ <i>Construction</i>	12,55
G	Perdagangan Besar dan Eceran: Reparasi Mobil dan Sepeda Motor / <i>Wholesale and Retail Trade: Repair of Motor Vehicles and Motorcycles</i>	8,94
H	Transportasi dan Pergudangan/ <i>Transportation and Storage</i>	2,68
I	Penyediaan Akomodasi dan Makan Minum/ <i>Accommodation and Food Service Activities</i>	–
J	Informasi dan Komunikasi/ <i>Information and Communication</i>	1,18
K	Jasa Keuangan dan Asuransi/ <i>Financial and Insurance Activities</i>	1,14
L	Real Estat/ <i>Real Estate Activities</i>	1,15
M, N	Jasa Perusahaan/ <i>Business Activities</i>	–
O	Administrasi Pemerintahan, Pertahanan dan Jaminan Sosial Wajib/ <i>Public Administration and Defence: Compulsory Social Security</i>	5,49
P	Jasa Pendidikan/ <i>Education</i>	5,93
Q	Jasa Kesehatan dan Kegiatan Sosial/ <i>Human Health and Social Work Activities</i>	2,17
R, S, T, U	Jasa lainnya/ <i>Other Services Activities</i>	–
Produk Domestik Regional Bruto <i>Gross Regional Domestic Bruto</i>		100,00

SYSTEM OF REGIONAL ACCOUNTS

Lanjutan Tabel/*Continued Table* 12.3

Lapangan Usaha <i>Industry</i>		2019*
	(1)	(5)
A	Pertanian, Kehutanan, dan Perikanan/ <i>Agriculture, Forestry, and Fishing</i>	28,65
B	Pertambangan dan Penggalian/ <i>Mining and Quarrying</i>	14,74
C	Industri Pengolahan/ <i>Manufacturing</i>	12,74
D	Pengadaan Listrik dan Gas/ <i>Electric Municipality and Gas</i>	–
E	Pengadaan Air, Pengelolaan Sampah, Limbah, dan Daur Ulang/ <i>Water supply, Sewerage, Waste Management and Remediation Activities</i>	–
F	Konstruksi/ <i>Construction</i>	12,57
G	Perdagangan Besar dan Eceran: Reparasi Mobil dan Sepeda Motor / <i>Wholesale and Retail Trade: Repair of Motor Vehicles and Motorcycles</i>	9,36
H	Transportasi dan Pergudangan/ <i>Transportation and Storage</i>	2,81
I	Penyediaan Akomodasi dan Makan Minum/ <i>Accommodation and Food Service Activities</i>	–
J	Informasi dan Komunikasi/ <i>Information and Communication</i>	1,19
K	Jasa Keuangan dan Asuransi/ <i>Financial and Insurance Activities</i>	1,12
L	Real Estat/ <i>Real Estate Activities</i>	1,19
M, N	Jasa Perusahaan/ <i>Business Activities</i>	–
O	Administrasi Pemerintahan, Pertahanan dan Jaminan Sosial Wajib/ <i>Public Administration and Defence: Compulsory Social Security</i>	5,61
P	Jasa Pendidikan/ <i>Education</i>	6,22
Q	Jasa Kesehatan dan Kegiatan Sosial/ <i>Human Health and Social Work Activities</i>	2,26
R, S, T, U	Jasa lainnya/ <i>Other Services Activities</i>	–
Produk Domestik Regional Bruto <i>Gross Regional Domestic Bruto</i>		100,00

Catatan/*Note*: *Angka Sementara/*Preliminary Figures*



Lanjutan Tabel/*Continued Table* 12.3

Lapangan Usaha <i>Industry</i>		2020 ^{xx}
	(1)	(6)
A	Pertanian, Kehutanan, dan Perikanan/ <i>Agriculture, Forestry, and Fishing</i>	29,51
B	Pertambangan dan Penggalian/ <i>Mining and Quarrying</i>	13,18
C	Industri Pengolahan/ <i>Manufacturing</i>	13,39
D	Pengadaan Listrik dan Gas/ <i>Electric Municipality and Gas</i>	–
E	Pengadaan Air, Pengelolaan Sampah, Limbah, dan Daur Ulang/ <i>Water supply, Sewerage, Waste Management and Remediation Activities</i>	–
F	Konstruksi/ <i>Construction</i>	11,00
G	Perdagangan Besar dan Eceran: Reparasi Mobil dan Sepeda Motor / <i>Wholesale and Retail Trade: Repair of Motor Vehicles and Motorcycles</i>	9,81
H	Transportasi dan Pergudangan/ <i>Transportation and Storage</i>	2,88
I	Penyediaan Akomodasi dan Makan Minum/ <i>Accommodation and Food Service Activities</i>	–
J	Informasi dan Komunikasi/ <i>Information and Communication</i>	1,27
K	Jasa Keuangan dan Asuransi/ <i>Financial and Insurance Activities</i>	1,18
L	Real Estat/ <i>Real Estate Activities</i>	1,21
M, N	Jasa Perusahaan/ <i>Business Activities</i>	–
O	Administrasi Pemerintahan, Pertahanan dan Jaminan Sosial Wajib/ <i>Public Administration and Defence: Compulsory Social Security</i>	6,13
P	Jasa Pendidikan/ <i>Education</i>	6,50
Q	Jasa Kesehatan dan Kegiatan Sosial/ <i>Human Health and Social Work Activities</i>	2,44
R, S, T, U	Jasa lainnya/ <i>Other Services Activities</i>	–
Produk Domestik Regional Bruto <i>Gross Regional Domestic Bruto</i>		100,00

Catatan/*Note*: ^xAngka Sangat Sementara/*Very Preliminary Figures*

Sumber/*Source*: BPS/BPS-Statistics Indonesia

SYSTEM OF REGIONAL ACCOUNTS

Tabel 12.4 Laju Pertumbuhan Produk Domestik Regional Bruto Atas Dasar Harga Konstan 2010 Menurut Lapangan Usaha (persen), 2016-2020
Growth Rate of Gross Regional Domestic Product at 2010 Constant Market Prices by Industry (percent), 2017-2020

Lapangan Usaha		2016
Industry		
	(1)	(2)
A	Pertanian, Kehutanan, dan Perikanan/ <i>Agriculture, Forestry, and Fishing</i>	6,34
B	Pertambangan dan Penggalian/ <i>Mining and Quarrying</i>	7,75
C	Industri Pengolahan/ <i>Manufacturing</i>	10,10
D	Pengadaan Listrik dan Gas/ <i>Electric Municipality and Gas</i>	9,81
E	Pengadaan Air, Pengelolaan Sampah, Limbah, dan Daur Ulang/ <i>Water supply, Sewerage, Waste Management and Remediation Activities</i>	8,21
F	Konstruksi/ <i>Construction</i>	4,89
G	Perdagangan Besar dan Eceran: Reparasi Mobil dan Sepeda Motor / <i>Wholesale and Retail Trade: Repair of Motor Vehicles and Motorcycles</i>	7,32
H	Transportasi dan Pergudangan/ <i>Transportation and Storage</i>	5,93
I	Penyediaan Akomodasi dan Makan Minum/ <i>Accommodation and Food Service Activities</i>	6,87
J	Informasi dan Komunikasi/ <i>Information and Communication</i>	7,01
K	Jasa Keuangan dan Asuransi/ <i>Financial and Insurance Activities</i>	5,90
L	Real Estat/ <i>Real Estate Activities</i>	4,16
M, N	Jasa Perusahaan/ <i>Business Activities</i>	9,78
O	Administrasi Pemerintahan, Pertahanan dan Jaminan Sosial Wajib/ <i>Public Administration and Defence: Compulsory Social Security</i>	4,73
P	Jasa Pendidikan/ <i>Education</i>	3,21
Q	Jasa Kesehatan dan Kegiatan Sosial/ <i>Human Health and Social Work Activities</i>	8,07
R, S, T, U	Jasa lainnya/ <i>Other Services Activities</i>	6,19
Produk Domestik Regional Bruto		6,70
<i>Gross Regional Domestic Bruto</i>		

Lanjutan Tabel/*Continued Table* 12.4

Lapangan Usaha <i>Industry</i>		2018
	(1)	(3)
A	Pertanian, Kehutanan, dan Perikanan/ <i>Agriculture, Forestry, and Fishing</i>	5,74
B	Pertambangan dan Penggalian/ <i>Mining and Quarrying</i>	8,95
C	Industri Pengolahan/ <i>Manufacturing</i>	6,93
D	Pengadaan Listrik dan Gas/ <i>Electric Municipality and Gas</i>	12,35
E	Pengadaan Air, Pengelolaan Sampah, Limbah, dan Daur Ulang/ <i>Water supply, Sewerage, Waste Management and Remediation Activities</i>	7,77
F	Konstruksi/ <i>Construction</i>	4,59
G	Perdagangan Besar dan Eceran: Reparasi Mobil dan Sepeda Motor / <i>Wholesale and Retail Trade: Repair of Motor Vehicles and Motorcycles</i>	8,70
H	Transportasi dan Pergudangan/ <i>Transportation and Storage</i>	9,02
I	Penyediaan Akomodasi dan Makan Minum/ <i>Accommodation and Food Service Activities</i>	6,77
J	Informasi dan Komunikasi/ <i>Information and Communication</i>	7,00
K	Jasa Keuangan dan Asuransi/ <i>Financial and Insurance Activities</i>	3,02
L	Real Estat/ <i>Real Estate Activities</i>	7,19
M, N	Jasa Perusahaan/ <i>Business Activities</i>	7,18
O	Administrasi Pemerintahan, Pertahanan dan Jaminan Sosial Wajib/ <i>Public Administration and Defence: Compulsory Social Security</i>	6,52
P	Jasa Pendidikan/ <i>Education</i>	8,36
Q	Jasa Kesehatan dan Kegiatan Sosial/ <i>Human Health and Social Work Activities</i>	8,16
R, S, T, U	Jasa lainnya/ <i>Other Services Activities</i>	8,79
Produk Domestik Regional Bruto <i>Gross Regional Domestic Bruto</i>		6,85

SYSTEM OF REGIONAL ACCOUNTS

Lanjutan Tabel/*Continued Table* 12.4

Lapangan Usaha <i>Industry</i>		2019*
(1)		(4)
A	Pertanian, Kehutanan, dan Perikanan/ <i>Agriculture, Forestry, and Fishing</i>	5,77
B	Pertambangan dan Penggalian/ <i>Mining and Quarrying</i>	8,32
C	Industri Pengolahan/ <i>Manufacturing</i>	6,85
D	Pengadaan Listrik dan Gas/ <i>Electric Municipality and Gas</i>	9,42
E	Pengadaan Air, Pengelolaan Sampah, Limbah, dan Daur Ulang/ <i>Water supply, Sewerage, Waste Management and Remediation Activities</i>	7,63
F	Konstruksi/ <i>Construction</i>	5,97
G	Perdagangan Besar dan Eceran: Reparasi Mobil dan Sepeda Motor / <i>Wholesale and Retail Trade: Repair of Motor Vehicles and Motorcycles</i>	8,97
H	Transportasi dan Pergudangan/ <i>Transportation and Storage</i>	9,60
I	Penyediaan Akomodasi dan Makan Minum/ <i>Accommodation and Food Service Activities</i>	8,00
J	Informasi dan Komunikasi/ <i>Information and Communication</i>	6,47
K	Jasa Keuangan dan Asuransi/ <i>Financial and Insurance Activities</i>	3,34
L	Real Estat/ <i>Real Estate Activities</i>	7,23
M, N	Jasa Perusahaan/ <i>Business Activities</i>	7,59
O	Administrasi Pemerintahan, Pertahanan dan Jaminan Sosial Wajib/ <i>Public Administration and Defence: Compulsory Social Security</i>	6,57
P	Jasa Pendidikan/ <i>Education</i>	6,61
Q	Jasa Kesehatan dan Kegiatan Sosial/ <i>Human Health and Social Work Activities</i>	7,42
R, S, T, U	Jasa lainnya/ <i>Other Services Activities</i>	8,20
Produk Domestik Regional Bruto <i>Gross Regional Domestic Bruto</i>		6,87

Catatan/*Note*: *Angka Sementara/*Preliminary Figures*



Lanjutan Tabel/*Continued Table* 12.4

Lapangan Usaha <i>Industry</i>		2020 ^{xx}
	(1)	(5)
A	Pertanian, Kehutanan, dan Perikanan/ <i>Agriculture, Forestry, and Fishing</i>	3,49
B	Pertambangan dan Penggalian/ <i>Mining and Quarrying</i>	-6,41
C	Industri Pengolahan/ <i>Manufacturing</i>	6,32
D	Pengadaan Listrik dan Gas/ <i>Electric Municipality and Gas</i>	9,65
E	Pengadaan Air, Pengelolaan Sampah, Limbah, dan Daur Ulang/ <i>Water supply, Sewerage, Waste Management and Remediation Activities</i>	8,03
F	Konstruksi/ <i>Construction</i>	-10,08
G	Perdagangan Besar dan Eceran: Reparasi Mobil dan Sepeda Motor / <i>Wholesale and Retail Trade: Repair of Motor Vehicles and Motorcycles</i>	7,87
H	Transportasi dan Pergudangan/ <i>Transportation and Storage</i>	5,02
I	Penyediaan Akomodasi dan Makan Minum/ <i>Accommodation and Food Service Activities</i>	-5,85
J	Informasi dan Komunikasi/ <i>Information and Communication</i>	7,60
K	Jasa Keuangan dan Asuransi/ <i>Financial and Insurance Activities</i>	6,95
L	Real Estat/ <i>Real Estate Activities</i>	4,71
M, N	Jasa Perusahaan/ <i>Business Activities</i>	-
O	Administrasi Pemerintahan, Pertahanan dan Jaminan Sosial Wajib/ <i>Public Administration and Defence: Compulsory Social Security</i>	10,34
P	Jasa Pendidikan/ <i>Education</i>	7,53
Q	Jasa Kesehatan dan Kegiatan Sosial/ <i>Human Health and Social Work Activities</i>	8,50
R, S, T, U	Jasa lainnya/ <i>Other Services Activities</i>	5,70
Produk Domestik Regional Bruto <i>Gross Regional Domestic Bruto</i>		1,85

Catatan/*Note*: ^xAngka Sangat Sementara/*Very Preliminary Figures*

Sumber/*Source*: BPS/BPS-Statistics Indonesia

SYSTEM OF REGIONAL ACCOUNTS

Tabel 12.5 Produk Domestik Regional Bruto Atas Dasar Harga Berlaku Menurut Pengeluaran (miliar rupiah), 2015-2019
Gross Regional Domestic Product at Current Market Prices by Type of Expenditure (billion rupiahs), 2016-2019

Jenis Pengeluaran <i>Type of Expenditure</i>	2015	2016	2017
(1)	(2)	(3)	(4)
Pengeluaran Konsumsi Rumah Tangga/ <i>Household Consumption Expenditure</i>	1 215,82	1 347,92	1 479,66
Pengeluaran Konsumsi LNPRT/ <i>NPISH Consumption Expenditure</i>	25,46	28,89	31,02
Pengeluaran Konsumsi Pemerintah/ <i>Government Consumption Expenditure</i>	503,36	537,14	561,17
Pembentukan Modal Tetap Bruto/ <i>Gross Fixed Capital Formation</i>	1 739,93	1 908,20	2 037,80
Perubahan Inventori/ <i>Changes in Inventories</i>	35,89	37,70	47,38
Net Ekspor Barang dan Jasa/ <i>Net Exports of Goods and Services</i>	140,87	212,86	367,32
Produk Domestik Regional Bruto <i>Gross Regional Domestic Bruto</i>	3 661,34	4 072,72	4 524,35

Lanjutan Tabel/*Continued Table* 12.5

Jenis Pengeluaran <i>Type of Expenditure</i>	2018 ^x	2019 ^{xx}
(1)	(5)	(6)
Pengeluaran Konsumsi Rumah Tangga/ <i>Household Consumption Expenditure</i>	1 586,91	1 740,19
Pengeluaran Konsumsi LNPRT/ <i>NPISH Consumption Expenditure</i>	36,07	40,89
Pengeluaran Konsumsi Pemerintah/ <i>Government Consumption Expenditure</i>	585,62	615,92
Pembentukan Modal Tetap Bruto/ <i>Gross Fixed Capital Formation</i>	2 246,84	2 415,39
Perubahan Inventori/ <i>Changes in Inventories</i>	45,53	50,19
Net Ekspor Barang dan Jasa/ <i>Net Exports of Goods and Services</i>	504,95	626,16
Produk Domestik Regional Bruto <i>Gross Regional Domestic Bruto</i>	5 005,92	5 488,74

Catatan/*Note*: ^xAngka Sementara/*Preliminary Figures*^{xx}Angka Sangat Sementara/*Very Preliminary Figures*Sumber/*Source*: BPS/BPS-Statistics Indonesia

SYSTEM OF REGIONAL ACCOUNTS

Tabel 12.6 Produk Domestik Regional Bruto Atas Dasar Harga Konstan 2010 Menurut Pengeluaran (juta rupiah), 2015-2019
Gross Regional Domestic Product at 2010 Constant Market Prices by Type of Expenditure (million rupiahs), 2015-2019

Jenis Pengeluaran <i>Type of Expenditure</i>	2015	2016	2017
(1)	(2)	(3)	(4)
Pengeluaran Konsumsi Rumah Tangga/ <i>Household Consumption Expenditure</i>	908,91	948,49	984,28
Pengeluaran Konsumsi LNPRT/ <i>NPISH Consumption Expenditure</i>	21,06	22,79	23,93
Pengeluaran Konsumsi Pemerintah/ <i>Government Consumption Expenditure</i>	358,76	362,80	366,75
Pembentukan Modal Tetap Bruto/ <i>Gross Fixed Capital Formation</i>	1 223,10	1 279,01	1 324,70
Perubahan Inventori/ <i>Changes in Inventories</i>	18,39	19,40	21,15
Net Ekspor Barang dan Jasa/ <i>Net Exports of Goods and Services</i>	351,94	442,42	560,05
Produk Domestik Regional Bruto <i>Gross Regional Domestic Bruto</i>	2 882,15	3 074,91	3 280,86

Lanjutan Tabel/*Continued Table* 12.6

Jenis Pengeluaran <i>Type of Expenditure</i>	2018 ^x	2019 ^{xx}
(1)	(5)	(6)
Pengeluaran Konsumsi Rumah Tangga/ <i>Household Consumption Expenditure</i>	1 034,55	1 091,95
Pengeluaran Konsumsi LNPRT/ <i>NPISH Consumption Expenditure</i>	26,30	28,59
Pengeluaran Konsumsi Pemerintah/ <i>Government Consumption Expenditure</i>	382,31	393,81
Pembentukan Modal Tetap Bruto/ <i>Gross Fixed Capital Formation</i>	1 406,08	1 473,83
Perubahan Inventori/ <i>Changes in Inventories</i>	19,59	19,80
Net Ekspor Barang dan Jasa/ <i>Net Exports of Goods and Services</i>	637,08	739,27
Produk Domestik Regional Bruto <i>Gross Regional Domestic Bruto</i>	3 505,91	3 747,25

Catatan/*Note*: ^xAngka Sementara/*Preliminary Figures*^{xx}Angka Sangat Sementara/*Very Preliminary Figures*Sumber/*Source*: BPS/BPS-Statistics Indonesia

SYSTEM OF REGIONAL ACCOUNTS

Tabel 12.7 Distribusi Persentase Produk Domestik Regional Bruto Atas Dasar Harga Berlaku Menurut Pengeluaran, 2015-2019
Table Percentage Distribution of Gross Regional Domestic Product at Current Prices by Type of Expenditure, 2015-2019

Jenis Pengeluaran <i>Type of Expenditure</i>	2015	2016	2017
(1)	(2)	(3)	(4)
Pengeluaran Konsumsi Rumah Tangga/ <i>Household Consumption Expenditure</i>	33,21	33,10	32,70
Pengeluaran Konsumsi LNPR/ <i>NPISH Consumption Expenditure</i>	0,70	0,71	0,69
Pengeluaran Konsumsi Pemerintah/ <i>Government Consumption Expenditure</i>	13,75	13,19	12,40
Pembentukan Modal Tetap Bruto/ <i>Gross Fixed Capital Formation</i>	47,52	46,85	45,04
Perubahan Inventori/ <i>Changes in Inventories</i>	0,98	0,93	1,05
Net Ekspor Barang dan Jasa/ <i>Net Exports of Goods and Services</i>	3,85	5,23	8,12
Produk Domestik Regional Bruto <i>Gross Regional Domestic Bruto</i>	100,00	100,00	100,00

Lanjutan Tabel/*Continued Table 12.7*

Jenis Pengeluaran <i>Type of Expenditure</i>	2018 ^x	2019 ^{xx}
(1)	(5)	(6)
Pengeluaran Konsumsi Rumah Tangga/ <i>Household Consumption Expenditure</i>	31,70	31,70
Pengeluaran Konsumsi LNPRT/ <i>NPISH Consumption Expenditure</i>	0,72	0,74
Pengeluaran Konsumsi Pemerintah/ <i>Government Consumption Expenditure</i>	11,70	11,22
Pembentukan Modal Tetap Bruto/ <i>Gross Fixed Capital Formation</i>	44,88	44,01
Perubahan Inventori/ <i>Changes in Inventories</i>	0,91	0,91
Net Ekspor Barang dan Jasa/ <i>Net Exports of Goods and Services</i>	10,09	11,41
Produk Domestik Regional Bruto <i>Gross Regional Domestic Bruto</i>	100,00	100,00

Catatan/*Note*: ^xAngka Sementara/*Preliminary Figures*^{xx}Angka Sangat Sementara/*Very Preliminary Figures*Sumber/*Source*: BPS/BPS-Statistics Indonesia

SYSTEM OF REGIONAL ACCOUNTS

Tabel 12.8 Laju Pertumbuhan Produk Domestik Regional Bruto Atas Dasar Harga Konstan 2010 Menurut Pengeluaran, 2016-2020
Growth rate of Gross Regional Domestic Product at 2010 Constant Prices by Type of Expenditure, 2016-2020

Jenis Pengeluaran <i>Type of Expenditure</i>	2015	2016	2017
(1)	(2)	(3)	(4)
Pengeluaran Konsumsi Rumah Tangga/ <i>Household Consumption Expenditure</i>	3,04	4,36	3,77
Pengeluaran Konsumsi LNPR/ <i>NPISH Consumption Expenditure</i>	3,95	8,21	5,01
Pengeluaran Konsumsi Pemerintah/ <i>Government Consumption Expenditure</i>	6,47	1,13	1,09
Pembentukan Modal Tetap Bruto/ <i>Gross Fixed Capital Formation</i>	8,23	4,57	3,57
Perubahan Inventori/ <i>Changes in Inventories</i>	-	-	-
Net Ekspor Barang dan Jasa/ <i>Net Exports of Goods and Services</i>	-	-	-
Produk Domestik Regional Bruto <i>Gross Regional Domestic Bruto</i>	6,76	6,69	6,70

Lanjutan Tabel/*Continued Table* 12.8

Jenis Pengeluaran <i>Type of Expenditure</i>	2018 ^x	2019 ^{xx}
(1)	(4)	(5)
Pengeluaran Konsumsi Rumah Tangga/ <i>Household Consumption Expenditure</i>	5,11	5,55
Pengeluaran Konsumsi LNPRT/ <i>NPISH Consumption Expenditure</i>	9,92	8,69
Pengeluaran Konsumsi Pemerintah/ <i>Government Consumption Expenditure</i>	4,24	3,01
Pembentukan Modal Tetap Bruto/ <i>Gross Fixed Capital Formation</i>	6,14	4,82
Perubahan Inventori/ <i>Changes in Inventories</i>	-	-
Net Ekspor Barang dan Jasa/ <i>Net Exports of Goods and Services</i>	-	-
Produk Domestik Regional Bruto <i>Gross Regional Domestic Bruto</i>	6,85	6,87

Catatan/*Note*: ^xAngka Sementara/*Preliminary Figures*^{xx}Angka Sangat Sementara/*Very Preliminary Figures*Sumber/*Source*: BPS/BPS-Statistics Indonesia

BAB 13

Chapter

Perbandingan Antar Kabupaten/Kota *Regency/Municipal Comparison*

INDEKS PEMBANGUNAN MANUSIA *Human Development Index*

IPM Kabupaten Lamandau terhadap Kabupaten sekitarnya

Seruyan

67,58

Lamandau

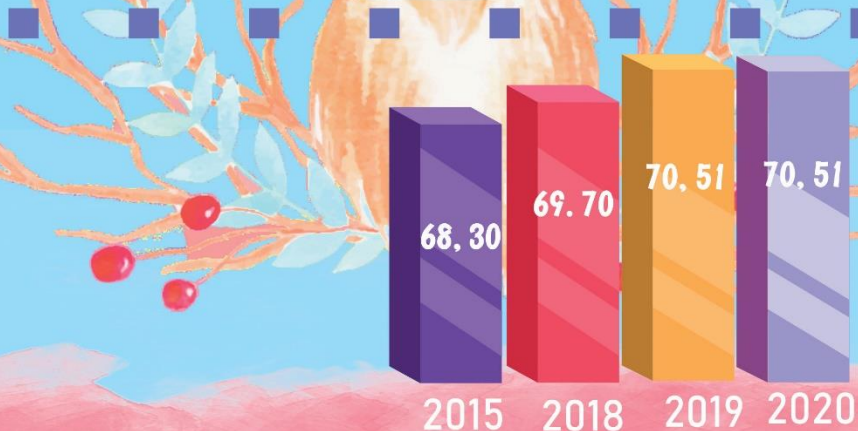
70,51

Sukamara

68,03

Kotawaringin barat

72,87



PERBANDINGAN ANTAR KABUPATEN/KOTA

PENJELASAN TEKNIS

1. Kabupaten/kota di Provinsi Kalimantan Tengah sampai tahun 1998, sebelum ada pemekaran daerah, yaitu:

- Kota Palangka Raya
- Kabupaten Barito Selatan
- Kabupaten Barito Utara
- Kabupaten Kapuas
- Kabupaten Kotawaringin Barat
- Kabupaten Kotawaringin Timur

Kabupaten di Provinsi Kalimantan Tengah yang merupakan hasil pemekaran daerah sejak tahun 1999 yaitu:

- Kabupaten Barito Timur
- Kabupaten Murung Raya
- Kabupaten Gunung Mas
- Kabupaten Pulang Pisau
- Kabupaten Lamandau
- Kabupaten Sukamara
- Kabupaten Katingan
- Kabupaten Seruyan

TECHNICAL NOTES

1. *Regencies/municipality in Kalimantan Tengah Province until 1998, before the expansion happened, are:*

- *Palangka Raya Municipality*
- *Barito Selatan Regency*
- *Barito Utara Regency*
- *Kapuas Regency*
- *Kotawaringin Barat Regency*
- *Kotawaringin Timur Regency*

The name of regency in Kalimantan Tengah that formed at the expansion since 1999 are :

- *Barito Timur Regency*
- *Murung Raya Regency*
- *Gunung Mas Regency*
- *Pulang Pisau Regency*
- *Lamandau Regency*
- *Sukamara Regency*
- *Katingan Regency*
- *Seruyan Regency*

ULASAN

Dilihat dari jumlah penduduk, Kabupaten Lamandau merupakan Kabupaten dengan jumlah penduduk terkecil kedua setelah Kabupaten Sukamara, dengan proporsi sebesar 3,04% dari total penduduk Provinsi Kalimantan Tengah. Kemudian dari sisi ekonomi, Kabupaten Lamandau menyumbang sebesar 3,65% dari total ekonomi Provinsi Kalimantan Tengah, yaitu urutan tiga terkecil setelah Kabupaten Sukamara dan Pulang Pisau. Akan tetapi, Indeks Pembangunan Manusia Kabupaten Lamandau sudah **memasuki kelompok "tinggi" pada** tahun 2019 yang berada pada peringkat 7 tertinggi, naik satu peringkat dibanding tahun 2018. Selain itu, Kabupaten Lamandau juga memiliki persentase penduduk miskin terendah se Provinsi Kalimantan Tengah, yaitu sebesar 3,01% atau sebanyak 2,47ribu penduduk.

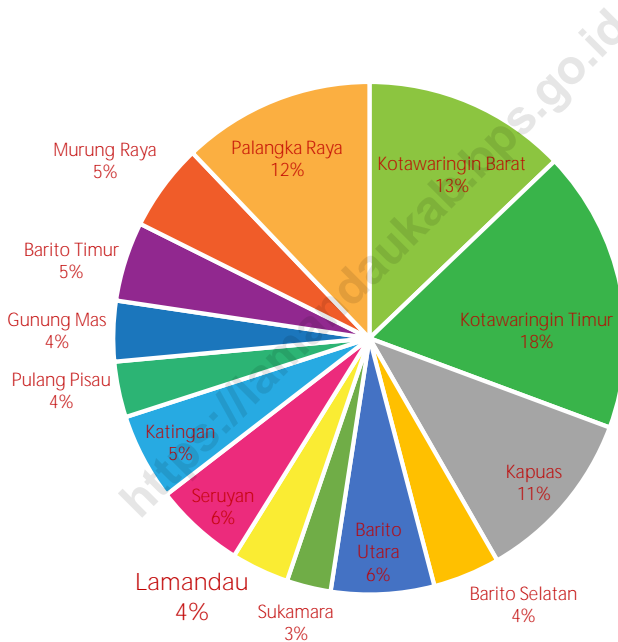
DESCRIPTION

In terms of population, Lamandau Regency has the second smallest population after Sukamara Regency, with a proportion of 3.04% of the total population of Kalimantan Tengah Province. Then from an economic standpoint, Lamandau Regency accounted for 3.65% of the total economy of Kalimantan Tengah Province, which is the third lowest after Sukamara and Pulang Pisau regencies. However, the Lamandau Regency Human Development Index has entered the "high" group in 2019 which is ranked 7th highest, up one rank compared to 2018. In addition, Lamandau Regency also has the lowest percentage of poor population in Kalimantan Tengah Province, which is 3.01% or as many as 2.47 thousand residents.

PERBANDINGAN ANTAR KABUPATEN/KOTA

Gambar 13.1 Persentase Kontribusi Produk Domestik Regional Bruto Atas Dasar Harga Berlaku Kabupaten/Kota Terhadap Total Produk Domestik Regional Bruto di Provinsi Kalimantan Tengah (persen), 2020

Contribution Percentage of Gross Regional Domestic Bruto at Current Market Price of Regency/Municipality toward Total of Gross Regional Domestic Bruto in Kalimantan Tengah Province (percent), 2020



Sumber/Source: BPS-Badan Pusat Statistik Provinsi Kalimantan Tengah/BPS- Statistics of Kalimantan Tengah Province

PERBANDINGAN ANTAR KABUPATEN/KOTA

Tabel 13.1 Jumlah Penduduk Menurut Kabupaten/Kota di Provinsi Kalimantan Tengah, 2016-2020
Population by Regency/Municipality in Kalimantan Tengah Province, 2016-2020

Kabupaten/Kota <i>Regency/Municipality</i>	2016	2017	2018	2019	2020
(1)	(2)	(3)	(4)	(5)	(6)
<i>Kabupaten/Regency</i>					
1 Kotawaringin Barat	286 714	295 349	304 082	312 911	270 388
2 Kotawaringin Timur	436 276	446 094	456 409	466 366	428 895
3 Kapuas	351 043	353 844	356 382	358 820	410 446
4 Barito Selatan	133 304	134 543	135 736	136 796	131 140
5 Barito Utara	128 400	129 287	130 019	130 713	154 812
6 Sukamara	57 504	59 775	62 044	64 342	63 464
7 Lamandau	76 160	78 341	80 512	82 680	97 611
8 Seruyan	182 307	189 975	197 839	205 880	162 906
9 Katingan	162 837	165 306	167 706	169 997	162 222
10 Pulang Pisau	125 484	126 181	126 657	127 118	134 499
11 Gunung Mas	112 484	115 054	117 457	119 910	135 373
12 Barito Timur	116 946	120 254	123 557	126 874	113 229
13 Murung Raya	112 976	115 604	118 197	120 785	111 527
<i>Kota/Municipality</i>					
14 Palangka Raya	267 757	275 667	283 612	291 667	293 457
Kalimantan Tengah	2 550 192	2 605 274	2 660 209	2 714 859	2 669 969

Catatan/Note: -

Sumber/Source: BPS, Sensus Penduduk (SP) 2020 / BPS-Statistics Indonesia, 2020 Population Census

REGENCY/MUNICIPAL COMPARISON

Tabel **13.2** Laju Pertumbuhan Produk Domestik Regional Bruto Atas Dasar Harga Konstan 2010 Menurut Kabupaten/Kota di Provinsi Kalimantan Tengah (persen), 2016-2020
Rate of Growth of Gross Regional Domestic Products at Constant 2010 Prices by Regency/Municipality in Kalimantan Tengah Province (percent), 2016-2020

Kabupaten/Kota Regency/Municipality	2016	2017	2018	2019 ^x	2020 ^{xx}
(1)	(2)	(3)	(4)	(5)	(6)
<i>Kabupaten/Regency</i>					
1 Kotawaringin Barat	5,85	6,80	6,46	6,80	0,98
2 Kotawaringin Timur	7,93	7,94	6,93	7,94	-3,09
3 Kapuas	7,29	7,62	7,01	7,62	-1,04
4 Barito Selatan	5,63	5,44	5,12	5,44	-2,91
5 Barito Utara	5,48	6,01	5,95	6,01	-2,76
6 Sukamara	6,12	6,27	6,17	6,27	1,98
7 Lamandau	6,69	6,70	6,85	6,87	1,85
8 Seruyan	5,12	5,18	5,21	5,18	-2,23
9 Katingan	6,54	6,56	6,59	6,56	-3,25
10 Pulang Pisau	6,06	5,83	5,94	5,83	2,69
11 Gunung Mas	7,00	6,63	6,87	6,63	3,36
12 Barito Timur	5,50	5,98	5,71	5,98	-2,79
13 Murung Raya	5,76	5,87	5,61	5,87	-2,48
<i>Kota/Municipality</i>					
14 Palangka Raya	6,92	6,99	7,12	7,17	-2,67
Kalimantan Tengah	6,35	6,73	5,65	6,16	-1,41

Catatan/Note: ^xAngka Sementara/Preliminary Figures

^{xx}Angka Sangat Sementara/Very Preliminary Figures

Sumber/Source: BPS-Badan Pusat Statistik Provinsi Kalimantan Tengah/BPS-Statistics of Kalimantan Tengah Province



PERBANDINGAN ANTAR KABUPATEN/KOTA

Tabel 13.3 Jumlah Penduduk Miskin Menurut Kabupaten/Kota di Provinsi Kalimantan Tengah (ribu), 2016-2020
Number of Poor Population by Regency/Municipality in Kalimantan Tengah Province (thousand), 2016-2020

Kabupaten/Kota <i>Regency/Municipality</i>	2016	2017	2018	2019	2020
(1)	(2)	(3)	(4)	(5)	(6)
<i>Kabupaten/Regency</i>					
1 Kotawaringin Barat	14,11	13,27	12,9	12,76	11,46
2 Kotawaringin Timur	27,39	27,7	28,2	27,38	26,64
3 Kapuas	19,96	18,8	18,52	18,23	18,17
4 Barito Selatan	6,09	5,95	6,16	5,99	6,12
5 Barito Utara	6,9	6,72	6,5	6,46	6,78
6 Sukamara	2,12	1,99	1,96	2,01	2,13
7 Lamandau	2,88	2,74	2,52	2,47	2,61
8 Seruyan	14,57	14,04	14,56	14,66	14,53
9 Katingan	10,1	9,51	8,73	8,51	8,23
10 Pulang Pisau	6,88	6,54	5,71	5,39	5,21
11 Gunung Mas	6,55	6,67	5,96	5,86	5,78
12 Barito Timur	8,88	8,56	8,05	7,97	7,88
13 Murung Raya	7,1	6,75	7,39	7,21	7,18
<i>Kota/Municipality</i>					
14 Palangka Raya	9,96	9,91	9,78	9,69	10,23
Kalimantan Tengah	143,49	139,16	136,93	134,59	132,94

Catatan/Note: -

Sumber/Source: BPS-Badan Pusat Statistik Provinsi Kalimantan Tengah/BPS-Statistics of Kalimantan Tengah Province

REGENCY/MUNICIPAL COMPARISON

Tabel **13.4** Indeks Pembangunan Manusia Menurut Kabupaten/Kota di Provinsi Kalimantan Tengah, 2016-2020
Human Development Index by Regency/Municipality in Kalimantan Tengah Province, 2016-2020

Kabupaten/Kota <i>Regency/Municipality</i>	2016	2017	2018	2019	2020
(1)	(2)	(3)	(4)	(5)	(6)
<i>Kabupaten/Regency</i>					
1 Kotawaringin Barat	71,13	72,11	72,46	72,85	72,87
2 Kotawaringin Timur	69,42	70,17	70,56	71,16	71,31
3 Kapuas	66,98	68,04	68,68	69,38	69,48
4 Barito Selatan	69,00	69,25	69,73	70,10	70,22
5 Barito Utara	68,28	69,07	69,72	70,52	70,59
6 Sukamara	66,40	66,98	67,52	67,95	68,03
7 Lamandau	68,54	69,17	69,70	70,51	70,51
8 Seruyan	65,40	66,14	67,04	67,57	67,58
9 Katingan	67,47	67,56	67,91	68,55	68,68
10 Pulang Pisau	66,49	67,00	67,54	68,34	68,68
11 Gunung Mas	69,73	69,95	70,23	70,65	70,81
12 Barito Timur	70,33	70,57	70,82	71,34	71,39
13 Murung Raya	66,96	67,16	67,56	67,89	67,98
<i>Kota/Municipality</i>					
14 Palangka Raya	79,21	79,69	80,34	80,77	80,77
Kalimantan Tengah	69,13	69,79	70,42	70,91	71,05

Catatan/Note: -

Sumber/Source: BPS-Badan Pusat Statistik Provinsi Kalimantan Tengah/BPS-Statistics of Kalimantan Tengah Province



PERBANDINGAN ANTAR KABUPATEN/KOTA

Tabel **13.5** Inflasi Bulanan Kota IHK di Kalimantan Tengah, 2020
 Table *Monthly Inflation Rate IHK City in Kalimantan Tengah, 2020*

Bulan Month	Kota IHK IHK City	
	Sampit	Palangka Raya
(1)	(2)	(3)
Januari/January	0,27	-0,06
Februari/February	0,55	0,63
Maret/March	-0,26	-0,20
April/April	-0,33	-0,10
Mei/May	0,37	0,23
Juni/June	0,64	0,33
Juli/July	0,28	0,22
Agustus/August	-0,43	-0,55
September/September	-0,20	-0,36
Oktober/October	0,04	0,02
November/November	0,52	0,53
Desember/December	0,17	0,47

Catatan/Note: Tahun Dasar 2012 = 100 / Base year 2012 = 100

Sumber/Source: BPS, Survei Harga Konsumen/BPS-Statistics Indonesia, Consumer Price Survey

REGENCY/MUNICIPAL COMPARISON

Tabel 13.6 Luas Daerah Menurut Kabupaten/Kota di Provinsi Kalimantan Tengah, 2020
Total Area and Number of Administrative Units by Regency/Municipality in Kalimantan Tengah Province, 2020

Kabupaten/Kota <i>Regency/Municipality</i>	Ibukota <i>Capital</i>	Luas Area <i>Total Area</i> (km ²)	Persentase Luas Wilayah <i>Percentage to Area</i>
(1)	(2)	(3)	(4)
<i>Kabupaten/Regency</i>			
1 Kotawaringin Barat	Pangkalan Bun	10 759,0	7,01
2 Kotawaringin Timur	Sampit	16 796,0	10,94
3 Kapuas	Kuala Kapuas	14 999,0	9,77
4 Barito Selatan	Buntok	8 830,0	5,75
5 Barito Utara	Muara Teweh	8 300,0	5,40
6 Sukamara	Sukamara	3 827,0	2,49
7 Lamandau	Nanga Bulik	6 414,0	4,18
8 Seruyan	Kuala Pembuang	16 404,0	10,68
9 Katingan	Kasongan	17 500,0	11,40
10 Pulang Pisau	Pulang Pisau	8 997,0	5,86
11 Gunung Mas	Kuala Kurun	10 804,0	7,03
12 Barito Timur	Tamiang Layang	3 834,0	2,50
13 Murung Raya	Puruk Cahu	23 700,0	15,43
<i>Kota/Municipality</i>			
14 Palangka Raya	Palangka Raya	2 399,5	1,56
Kalimantan Tengah	Palangka Raya	153 564,5	100,00

Catatan/Note: -

Sumber/Source: Berdasarkan Peraturan Menteri Dalam Negeri Nomor 72 Tahun 2019 tanggal 25 Oktober 2019/ Based on Minister of Home Affairs Regulation Number 72/2019, October 25, 2019



PERBANDINGAN ANTAR KABUPATEN/KOTA

Tabel 13.7 Persentase Kontribusi Produk Domestik Regional Bruto Atas Dasar Harga Berlaku Kabupaten/Kota Terhadap Total Produk Domestik Regional Bruto di Provinsi Kalimantan Tengah (persen), 2017–2020

Contribution Percentage of Gross Regional Domestic Bruto at Current Market Price of Regency/Municipality toward Total of Gross Regional Domestic Bruto in Kalimantan Tengah Province (percent), 2017–2020

Kabupaten/Kota <i>Regency/Municipality</i>	2017	2018	2019 ^x	2020 ^{xx}
(1)	(2)	(3)	(4)	(5)
<i>Kabupaten/Regency</i>				
1 Kotawaringin Barat	13,13	12,95	12,93	13,58
2 Kotawaringin Timur	17,99	17,85	17,93	17,84
3 Kapuas	10,90	11,03	11,11	10,95
4 Barito Selatan	4,35	4,32	4,26	4,15
5 Barito Utara	6,04	6,14	5,99	5,71
6 Sukamara	2,88	2,82	2,80	2,93
7 Lamandau	3,64	3,64	3,67	3,82
8 Seruyan	6,09	5,86	5,72	5,80
9 Katingan	5,47	5,47	5,51	5,50
10 Pulang Pisau	3,56	3,55	3,54	3,70
11 Gunung Mas	3,77	3,75	3,84	4,15
12 Barito Timur	5,02	5,06	4,99	4,65
13 Murung Raya	5,49	5,53	5,44	5,14
<i>Kota/Municipality</i>				
14 Palangka Raya	11,68	12,06	12,25	12,10
Kalimantan Tengah	100,00	100,00	100,00	100,00

Catatan/Note: ^xAngka Sementara/Preliminary Figures

^{xx}Angka Sangat Sementara/Very Preliminary Figures

Sumber/Source: BPS-Badan Pusat Statistik Provinsi Kalimantan Tengah/BPS- Statistics of Kalimantan Tengah Province

REGENCY/MUNICIPAL COMPARISON

Tabel **13.8** Indeks Kemahalan Konstruksi Menurut Kabupaten/Kota di Provinsi Kalimantan Tengah, 2016-2020
Table Construction Cost Index by Regency/Municipality in Kalimantan Tengah Province, 2016-2020

Kabupaten/Kota <i>Regency/Municipality</i>	2016	2017	2018	2019	2020
(1)	(2)	(3)	(4)	(5)	(6)
<i>Kabupaten/Regency</i>					
1 Kotawaringin Barat	95,64	89,37	100,04	100,41	96,82
2 Kotawaringin Timur	103,86	94,33	98,81	99,79	101,05
3 Kapuas	94,64	87,27	90,46	93,81	94,10
4 Barito Selatan	100,20	98,09	105,62	101,80	99,72
5 Barito Utara	97,75	98,26	102,28	102,01	100,19
6 Sukamara	105,93	102,88	114,21	112,85	105,68
7 Lamandau	99,15	96,66	105,95	103,95	101,34
8 Seruyan	96,30	95,67	98,63	100,71	101,67
9 Katingan	99,73	94,19	95,89	96,00	93,16
10 Pulang Pisau	101,69	96,66	101,64	101,17	97,62
11 Gunung Mas	104,50	99,60	104,09	103,11	101,81
12 Barito Timur	99,80	93,87	97,17	97,29	96,09
13 Murung Raya	111,63	114,62	122,34	117,13	108,02
<i>Kota/Municipality</i>					
14 Palangka Raya	99,83	95,21	99,05	98,92	97,60
Kalimantan Tengah	100,70	97,47	102,31	101,90	99,63

Catatan/Note: -

Sumber/Source: Survei Indeks Kemahalan Konstruksi BPS Kabupaten/Kota se-Kalimantan Tengah/
Construction Cost Index of BPS of Regency/Municipality in Kalimantan Tengah Province



PERBANDINGAN ANTAR KABUPATEN/KOTA

Tabel 13.9 Upah Minimum Regional Per Bulan menurut Kabupaten/Kota di Provinsi Kalimantan Tengah (rupiah/bulan), 2016-2020
Monthly Minimum Regional Wages by Regency/Municipality in Kalimantan Tengah Province (rupiahs/month), 2016-2020

Kabupaten/Kota <i>Regency/Municipality</i>	2016	2017	2018	2019	2020
(1)	(2)	(3)	(4)	(5)	(6)
<i>Kabupaten/Regency</i>					
1 Kotawaringin Barat	2 204 120	2 391 470	2 599 767	2 808 528	3 047 533
2 Kotawaringin Timur	2 168 914	2 347 849	2 552 347	2 757 300	2 991 946
3 Kapuas	2 100 000	2 273 250	2 471 250	2 669 690	2 909 962
4 Barito Selatan	2 352 238	2 546 298	2 768 081	2 990 358	3 244 837
5 Barito Utara	2 165 895	2 506 351	2 724 654	3 048 352	3 307 767
6 Sukamara	2 208 854	2 418 695	2 629 363	2 845 234	3 088 502
7 Lamandau	2 232 804	2 418 695	2 622 434	2 884 667	3 130 152
8 Seruyan	2 200 950	2 382 528	2 590 046	2 839 997	3 193 750
9 Katingan	2 108 996	2 282 988	2 481 836	2 730 019	2 947 368
10 Pulang Pisau	2 136 600	2 312 869	2 514 319	2 716 218	2 947 368
11 Gunung Mas	2 057 558	2 263 314	2 460 448	2 706 493	2 936 816
12 Barito Timur	2 060 500	2 230 500	2 424 776	2 739 997	2 973 171
13 Murung Raya	2 497 716	2 497 716	2 715 267	2 940 634	3 205 291
<i>Kota/Municipality</i>					
14 Palangka Raya	2 129 431	2 300 552	2 500 930	2 701 755	2 931 674
Kalimantan Tengah	2 057 558	2 227 307	2 421 305	2 663 436	3 061 153

Sumber/Sources: Dinas Tenaga Kerja dan Transmigrasi Provinsi Kalimantan Tengah/Regional Office of The Manpower and Transmigration of Kalimantan Tengah Province

DATA

MENCERDASKAN BANGSA

— *Enlighten The Nation* —

<https://lamandaukab.bps.go.id>



**Badan Pusat Statistik
Kabupaten Lamandau**
BPS-Statistics of Lamandau Regency

Jl. Sempalau No. 03 Komplek Perkantoran Bukit Hibul,
Nanga Bulik – Kec. Bulik 74612
Telp.: (0532) 2071071, Fak.: (0532) 2071071
Homepage: <http://lamandaukab.bps.go.id> E-mail: bps6207@bps.go.id

ISSN 2354-9149



9 772354 914005