

Katalog /Catalog: 1102001.6206

KABUPATEN
SUKAMARA
DALAM ANGKA
Sukamara Regency in Figures

2021



**BADAN PUSAT STATISTIK
KABUPATEN SUKAMARA**
BPS-Statistics of Sukamara Regency

KABUPATEN
SUKAMARA
DALAM ANGKA
Sukamara Regency in Figures

2021

KABUPATEN SUKAMARA DALAM ANGKA
Sukamara Regency in Figures
2021

ISSN: 2302-5565

No. Publikasi/*Publication Number*: 62060.2003

Katalog /*Catalog*: 1102001.6206

Ukuran Buku/*Book Size*: 14,8 cm x 21 cm

Jumlah Halaman/*Number of Pages* : liii + 471 hal/*pages*

Naskah/*Manuscript*:

BPS Kabupaten Sukamara

BPS-Statistics of Sukamara Regency

Penyunting/*Editor*:

BPS Kabupaten Sukamara

BPS-Statistics of Sukamara Regency

Gambar Kover/*Cover Design*:

Seksi Integrasi Pengolahan dan Diseminasi Statistik

Section of Integration Processing and Statistics Dissemination

Ilustrasi Kover/*Cover Illustration*:

Jembatan Jelai, Kecamatan Sukamara/*Jelai Bridge, Sukamara Regency*

Sumber Ilustrasi Kover/*Source of Cover Illustration*:

BPS Kabupaten Sukamara

BPS-Statistics of Sukamara Regency

Diterbitkan oleh/*Published by*:

©BPS Kabupaten Sukamara/*BPS-Statistics of Sukamara Regency*

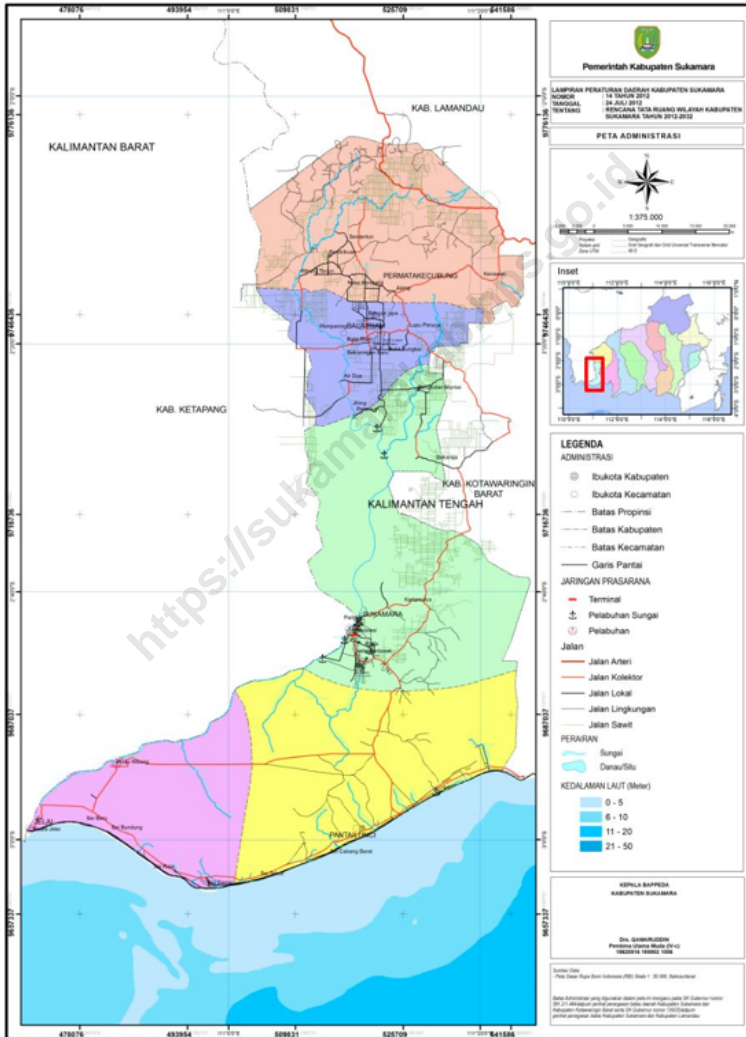
Dicetak oleh/*Printed by*:

Badan Pusat Statistik

Dilarang mengumumkan, mendistribusikan, mengomunikasikan, dan/atau menggandakan sebagian atau seluruh isi buku ini untuk tujuan komersil tanpa izin tertulis dari Badan Pusat Statistik.

Prohibited to announce, distribute, communicate, and/or copy part or all of this book for commercial purpose without permission from BPS-Statistics Indonesia.

PETA WILAYAH KABUPATEN SUKAMARA MAP OF SUKAMARA REGENCY



KEPALA BPS KABUPATEN SUKAMARA
CHIEF STATISTICIAN OF SUKAMARA REGENCY



KHALID ZUHRI, SST, M.Si



KATA PENGANTAR

Puji syukur kami panjatkan kehadiran Tuhan Yang Maha Esa atas segala rahmat dan karunia-Nya sehingga publikasi “KABUPATEN SUKAMARA DALAM ANGKA 2021”, yang merupakan lanjutan dari edisi tahun sebelumnya, dapat diterbitkan.

Dalam penyusunan publikasi ini, data yang dihimpun selain bersumber dari data primer juga dari data sekunder, baik instansi pemerintah maupun swasta. Seperti halnya pada publikasi terdahulu, dilakukan penyempurnaan, penambahan dan penyederhanaan tabel-tabel sesuai dengan kebutuhan pengguna data.

Meskipun telah diupayakan kelengkapan dan penyempurnaan data yang disajikan, namun masih terasa belum dapat memenuhi kebutuhan pemakai data. Karena itu saran dan kritik yang konstruktif dari berbagai pihak sangat diharapkan, guna perbaikan dan penyempurnaan publikasi ini dimasa mendatang.

Kepada semua pihak, baik Dinas/Instansi/Lembaga Pemerintah maupun swasta yang telah membantu dalam menyediakan data, kami sampaikan ucapan terima kasih. Kiranya kerja sama yang baik ini dapat lebih ditingkatkan.

Semoga penyajian data statistik ini dapat bermanfaat bagi kita semua, terutama dalam rangka menyusun dan melaksanakan pembangunan.

Sukamara , Februari 2020
Kepala BPS
KABUPATEN SUKAMARA



KHALID ZUHRI, SST, M.Si



PREFACE

Praise and gratitude, we pray to the Almighty God for all graces and gifts so that publication of "SUKAMARA REGENCY IN FIGURES 2021" which is a continuation from the previous year edition, can be published.

In preparing this publication, data collected were derived from primary and secondary data, both public and private institutions. As in previous publications, improvements, additions, and simplifications of the tables are under the needs of data users.

Although the completeness of the data presented has been done, however, it feels unfulfilled the needs of data users. Therefore, suggestions and constructive criticism are expected to improve the quality of publications in the future.

To all Government and private institutions who have contributed to providing data, we would like to say thank you. May the valuable cooperation can be further enhanced.

Hopefully, this book can be useful for all of us, especially in the context of preparing and implementing the development.

Sukamara, Februari 2020

Chief Statistician of
SUKAMARA REGENCY

KHALID ZUHRI, SST, M.Si

DAFTAR ISI / CONTENTS

	Halaman Page
Kata Pengantar/ <i>Preface</i>	vii
Daftar Isi/ <i>Contents</i>	ix
Daftar Tabel/ <i>List of Tables</i>	xi
Daftar Gambar/ <i>List of Figures</i>	xliii
Daftar Singkatan/ <i>List of Abbreviations</i>	xlix
Statistik Kunci/ <i>Key Statistics</i>	li
1. Geografi dan Iklim/ <i>Geography and Climate</i>	1
2. Pemerintahan/ <i>Government</i>	19
3. Penduduk dan Ketenagakerjaan/ <i>Population and Employment</i>	61
4. Sosial dan Kesejahteraan Rakyat/ <i>Social and Welfare</i>	101
5. Pertanian, Peternakan, dan Perikanan/ <i>Agriculture, Livestock, and Fishery</i>	225
6. Industri dan Energi/ <i>Industry and Energy</i>	297
7. Pariwisata/ <i>Tourism</i>	321
8. Transportasi dan Komunikasi/ <i>Transportation and Communication</i>	341
9. Perbankan and Cooperative/ <i>Banking and Cooperative</i>	371
10. Pengeluaran Penduduk/ <i>Population Expenditure</i>	393
11. Perdagangan/ <i>Trade</i>	409
12. Sistem Neraca Regional/ <i>System of Regional Accounts</i>	423
13. Perbandingan Antar Kabupaten/Kota/ <i>Regency/Municipal Comparison</i>	447

DAFTAR TABEL/LIST OF TABLES

	Halaman Page
1. GEOGRAFI DAN IKLIM/GEOGRAPHY AND CLIMATE	1
1.1. KEADAAN GEOGRAFI GEOGRAPHY CONDITION.....	11
1.1.1. Luas Daerah dan Jumlah Pulau Menurut Kecamatan di Kabupaten Sukamara, 2020 <i>Total Area and Number of Islands by Subdistrict in Sukamara Regency, 2020</i>	 11
1.1.2. Tinggi Wilayah dan Jarak ke Ibukota Kabupaten Menurut Kecamatan di Kabupaten Sukamara, 2020 <i>Altitude and Distance to the Capital of Regency by Subdistrict in Sukamara Regency, 2020.....</i>	 13
1.1.3. Nama-Nama Sungai yang Melintasi Wilayah Kabupaten Sukamara, 2020 <i>Names of River Crossed Sukamara Regency Area, 2020.....</i>	 14
1.1.4. Jumlah Desa/Kelurahan Menurut Topografi Wilayah Kabupaten Sukamara, 2020 <i>Names of Villages/Sub District by Topography of Area in Sukamara Regency Area, 2020.....</i>	 15
1.1.5. Status Kualitas Air di Kabupaten Sukamara, 2020 <i>Status of River Water in Sukamara Regency, 2020.....</i>	 16
1.2. KEADAAN IKLIM CLIMATE CONDITION	17
1.2.1. Pengamatan Unsur Iklim Menurut Bulan di Pos Pengamatan Badan Meteorologi Klimatologi dan Geofisika (BMKG) di Kabupaten Sukamara, 2020 <i>Observation of Climate Elements by Months at the Meteorology, Climatology and Geophysics Observation Post in Sukamara Regency, 2020.....</i>	 17
2. PEMERINTAHAN/GOVERNMENT	19
2.1. WILAYAH ADMINISTRATIF ADMINISTRATIVE AREA.....	27

2.1.1.	Jumlah Desa ¹ /Kelurahan Menurut Kecamatan di Kabupaten Sukamara, 2016–2020 <i>Number of Villages¹/Kelurahan by Subdistrict in Sukamara Regency, 2016–2020</i>	27
2.2.	DEWAN PERWAKILAN RAKYAT DAERAH REGIONAL HOUSE OF REPRESENTATIVE	28
2.2.1.	Jumlah Anggota Dewan Perwakilan Rakyat Daerah Menurut Partai Politik dan Jenis Kelamin di Kabupaten Sukamara, 2019 <i>Number of Regional House of Representatives' Members by Political Parties and Gender in Sukamara Regency, 2019</i>	28
2.2.2.	Jumlah Anggota Dewan Perwakilan Rakyat Daerah Menurut Fraksi dan Komisi di Kabupaten Sukamara, 2019 <i>Number of Regional House of Representatives' Members by Fraction and Commission in Sukamara Regency, 2019</i>	29
2.2.3.	Jumlah Anggota Dewan Perwakilan Rakyat Daerah Menurut Tingkat Pendidikan dan Jenis Kelamin di Kabupaten Sukamara, 2020 <i>Number of Regional House of Representatives' Members by Educational Attainment and Gender in Sukamara Regency, 2020</i>	30
2.2.4.	Jumlah Keputusan Dewan Perwakilan Rakyat Daerah Menurut Jenis Keputusan di Kabupaten Sukamara, 2020 <i>Number of Decision of Regional House of Representatives by Type of Decision in Sukamara Regency, 2020</i>	31
2.2.5.	Jumlah Keputusan Anggota Dewan Perwakilan Rakyat Daerah Menurut Jenis Keputusan dan Bulan di Kabupaten Sukamara, 2020 <i>Number of Decision of Regional House of Representatives' Members by Type of Decision and Month in Sukamara Regency, 2020</i>	32
2.2.6.	Jumlah Rapat Dewan Perwakilan Rakyat Daerah Jenis Rapat di Kabupaten Sukamara, 2020 <i>Number of Regional House of Representatives Meeting by Type of Meetings in Sukamara Regency, 2020</i>	33
2.2.7.	Jumlah Kunjungan Tamu Dewan Perwakilan Rakyat dan Dewan Perwakilan Rakyat Daerah di Dewan Perwakilan Rakyat Kabupaten Sukamara, 2020 <i>Number of Visit of House of Representatives and Regional House of Representatives in Regional House of Representatives of Sukamara Regency, 2020</i>	34

2.2.8.	Jumlah Peninjauan Keluar Daerah Tiap Komisi Dewan Perwakilan Rakyat Daerah Kabupaten Sukamara, 2020 <i>Number of Observation to Other Regency by Commission of Regional House of Representatives' Member of Sukamara Regency, 2020.....</i>	35
2.2.9.	Jumlah Surat Pengaduan dari Masyarakat yang Diterima Dewan Perwakilan Rakyat Daerah Kabupaten Sukamara, 2020 <i>Number of Complaints Letters from Society Received by Regional House of Representatives of Sukamara Regency, 2020</i>	36
2.3.	SUMBER DAYA MANUSIA HUMAN RESOURCES.....	37
2.3.1.	Jumlah Pegawai Negeri Sipil Menurut Jabatan dan Jenis Kelamin di Kabupaten Sukamara, Desember 2019 dan Desember 2020 <i>Number of Civil Servants by Occupation and Gender in Sukamara Regency, Desember 2019 dan Desember 2020</i>	37
2.3.2.	Jumlah Pegawai Negeri Sipil Menurut Tingkat Pendidikan dan Jenis Kelamin di Kabupaten Sukamara, Desember 2019 dan Desember 2020 <i>Number of Civil Servants by Educational Level and Gender in Sukamara Regency, Desember 2019 and Desember 2020.....</i>	39
2.3.3.	Jumlah Pegawai Negeri Sipil Menurut Tingkat Kepangkatan dan Jenis Kelamin di Kabupaten Sukamara, Desember 2019 dan Desember 2020 <i>Number of Civil Servants by Hierarchy and Gender in Sukamara Regency, Desember 2019 and Desember 2020</i>	41
2.3.4.	Jumlah Pegawai Negeri Sipil yang Menduduki Jabatan Menurut Eselon dan Jenis Kelamin di Kabupaten Sukamara, Desember 2019 dan Desember 2020 <i>Number of Civil Servants that Occupied Chair by Echelon and Gender in Sukamara Regency, Desember 2019 and Desember 2020.....</i>	43
2.3.5.	Jumlah Pegawai Negeri Sipil Daerah Menurut Dinas/Instansi dan Golongan di Kabupaten Sukamara, Desember 2020 <i>Number of Regional Civil Servants by Agency/Institution and Rank in Sukamara Regency, Desember 2020.....</i>	44
2.3.6.	Jumlah Pegawai Negeri Sipil Daerah menurut Dinas/Instansi Pemerintah dan Jenis Kelamin di Kabupaten Sukamara, Desember 2020	

	<i>Number of Regional Government Civil Servant by Agency/Institution and Gender in Sukamara Regency, December 2020</i>	46
2.3.7.	Jumlah Pegawai Negeri Sipil Daerah menurut Dinas/Instansi dan Tingkat Pendidikan di Kabupaten Sukamara, 2019 <i>Number of Provincial Government Civil Servant by Agency/ Institutions and Education Attainment in Sukamara Regency, 2019</i>	48
2.3.8.	Jumlah Pegawai Negeri Sipil Pusat Menurut Kementerian/ Lembaga Negara dan Golongan di Kabupaten Sukamara, 2020 <i>Number of Central Civil Servants by Ministry/Institution and Rank in Sukamara Regency, 2020</i>	50
2.4.	KEUANGAN DAERAH GOVERNMENT FINANCE	51
2.4.1.	Realisasi Pendapatan Daerah Kabupaten Sukamara Menurut Jenis Pendapatan (ribu rupiah), 2017-2020 <i>Actual Sukamara Regency Government Revenues by Source of Revenues (thousand rupiahs), 2017-2020.....</i>	51
2.4.2.	Realisasi Belanja Pemerintah Kabupaten Sukamara Menurut Jenis Belanja (ribu rupiah) (Unaudited), 2016-2019 <i>Actual Sukamara Regency Government Expenditures by Kind of Expenditures (thousands rupiahs) (Unaudited), 2016-2019</i>	53
2.5.	PEMILIHAN UMUM GENERAL ELECTION	55
2.5.1.	Jumlah Penduduk Terdaftar pada Daftar Pemilih Tetap di Kabupaten Sukamara, 2020 <i>Number of Registered Population on the Permanent Voters List in Sukamara Regency, 2020</i>	55
2.5.2.	Jumlah Penduduk yang Terdaftar dan Menggunakan Hak Pilih dalam Pemilihan Gubernur dan Wakil Gubernur Provinsi Kalimantan Tengah di Kabupaten Sukamara, 2020 <i>Number of Registered Population and Used The Suffrage in the Election of the Governor and Deputy Governor of Kalimantan Tengah Province in Sukamara Regency, 2020.....</i>	56

3.	PENDUDUK DAN KETENAGAKERJAAN/POPULATION AND EMPLOYMENT	61
3.1.	PENDUDUK POPULATION.....	71
3.1.1.	Penduduk, Laju Pertumbuhan Penduduk per Tahun, Distribusi Persentase Penduduk, Kepadatan Penduduk, Rasio Jenis Kelamin Penduduk Menurut Kecamatan di Kabupaten Sukamara, 2020 <i>Population, Annual Population Growth Rate, Percentage Distribution of Population, Population Density, and Population Sex Ratio by Subdistrict, 2020</i>	71
3.1.2.	Jumlah Penduduk Menurut Kelompok Umur dan Jenis Kelamin di Kabupaten Sukamara, 2020 <i>Population by Age Group and Gender in Sukamara Regency, 2020.....</i>	74
3.1.3.	Jumlah Akta Catatan Sipil Menurut Bulan dan Jenis Akta di Kabupaten Sukamara, 2020 <i>The Number of Civil Certificate by Month and Type of Certificate in Sukamara Regency, 2020</i>	75
3.1.4.	Jumlah Akta Kelahiran yang Dikeluarkan Menurut Kecamatan di Kabuapten Sukamara, 2016-2020 <i>The Number of Birth Certificate by Subdistrict in Sukamara Regency 2016-2020</i>	77
3.1.5.	Jumlah Akta Kematian yang Dikeluarkan Menurut Jenis Kelamin dan Kecamatan di Kabupaten Sukamara, 2020 <i>The Number of Death Certificate by Subditrict and Sex in Sukamara Regency, 2020</i>	78
3.1.6.	Jumlah Pelayanan Kependudukan Menurut Bulan dan Jenis Pelayanan di Kabupaten Sukamara, 2020 <i>The Number of Population Services by Month and Type of Services in Sukamara Regency, 2020</i>	79
3.2.	KETENAGAKERJAAN EMPLOYMENT	80
3.2.1.	Jumlah Penduduk Berumur 15 Tahun Keatas Menurut Jenis Kegiatan Selama Seminggu yang Lalu dan Jenis Kelamin di Kabupaten Sukamara, 2020 <i>Population Aged 15 Years and Over by Type of Activity During The Previous Week and Sex in Sukamara Regency, 2020.....</i>	80

3.2.2.	Penduduk Berumur 15 Tahun Ke Atas Menurut Pendidikan Tertinggi yang Ditamatkan dan Jenis Kegiatan Selama Seminggu yang Lalu di Kabupaten Sukamara, 2020 <i>Population Aged 15 Years and Over by Educational Attainment and Type of Activity During The Previous Week in Sukamara Regency, 2020</i>	81
3.2.3.	Penduduk Berumur 15 Tahun Ke Atas yang Bekerja Selama Seminggu yang Lalu Menurut Status Pekerjaan Utama dan Jenis Kelamin di Kabupaten Sukamara, 2020 <i>Population Aged 15 Years and Over who Worked During The Previous Week by Main Employment Status and Sex in Sukamara Regency, 2020</i>	83
3.2.4.	Penduduk Berumur 15 Tahun Ke Atas yang Bekerja Selama Seminggu yang Lalu Menurut Status Pekerjaan Utama dan Lapangan Pekerjaan Utama di Kabupaten Sukamara, 2020 <i>Population of 15 Years at Age and Over Who Worked During the Previous Week by Main Employment Status and Main Industry and Sex in Sukamara Regency, 2020</i>	84
3.2.5.	Penduduk Berumur 15 Tahun Ke Atas yang Bekerja Selama Seminggu yang Lalu Menurut Jumlah Jam Kerja Pada Pekerjaan Utama dan Lapangan Pekerjaan Utama di Kabupaten Sukamara, 2020 <i>Population Aged 15 Years and Over Who Worked During the Previous Week by Age Group and Sex in Sukamara Regency, 2020</i>	85
3.2.6.	Penduduk Berumur 15 Tahun Ke Atas yang Bekerja Selama Seminggu yang Lalu Menurut Jumlah Jam Kerja Pada Pekerjaan Utama dan Jenis Kelamin di Kabupaten Sukamara, 2020 <i>Population Aged 15 Years and Over Who Worked During The Previous Week by Total Working Hours on Main Job and Sex in Sukamara Regency, 2020</i>	86
3.2.7.	Penduduk Berumur 15 Tahun Ke Atas yang Bekerja Selama Seminggu yang Lalu Menurut Jumlah Jam Kerja Seluruhnya dan Jenis Kelamin di Kabupaten Sukamara, 2020 <i>Population Aged 15 Years and Over Who Worked During The Previous Week by Total Working Hours and Sex in Sukamara Regency, 2020</i>	87
3.2.8.	Penduduk Berumur 15 Tahun Ke Atas yang Bekerja Selama Seminggu yang Lalu Menurut Kelompok Umur dan Jenis Kelamin di Kabupaten Sukamara, 2020	

	Halaman Page
<i>Population Aged 15 Years and Over Who Worked During The Previous Week by Age Group and Sex in Sukamara Regency, 2020</i>	88
3.2.9. Penduduk Berumur 15 Tahun Ke Atas yang Bekerja Selama Seminggu yang Lalu Menurut Lapangan Pekerjaan Utama dan Jenis Kelamin di Kabupaten Sukamara, 2020 <i>Population Aged 15 Years and Over Who Worked During The Previous Week by Main Industry and Sex in Sukamara Regency, 2020</i>	89
3.2.10. Rata-rata Upah/Gaji Bersih Sebulan Pekerja menurut Kabupaten/ Kota dan Lapangan Pekerjaan Utama (rupiah) di Kabupaten Sukamara (rupiah/bulan), 2020 <i>Average of Net Wage/Salary per Month of Employee by Main Industry in Sukamara Regency (rupiahs/month), 2020</i>	90
3.2.11. Penduduk Berumur 15 Tahun Keatas Menurut Jenis Kegiatan Selama Seminggu yang Lalu di Kabupaten Sukamara, 2017-2020 <i>Population Aged 15 Years and Over by Type of Activity During The Previous Week in Sukamara Regency, 2017-2020.....</i>	91
3.2.12. Pencari Kerja yang Terdaftar dan yang Dapat Ditempatkan Menurut Tingkat Pendidikan dan Jenis Kelamin di Kabupaten Sukamara, 2020 <i>Number of Registered and Placed Job Seekers by Educa-tional Level and Sex in Sukamara Regency, 2020.....</i>	92
3.2.13. Pencari Kerja yang Terdaftar pada Kantor Dinas Tenaga Kerja dan Transmigrasi Kabupaten Sukamara, 2020 <i>Number of Vacancies Registered at Manpower and Transmigration Regional Office of Sukamara Regency, 2020.....</i>	95
3.2.14. Jumlah Lowongan Kerja berdasarkan Lapangan Usaha di Kabupaten Sukamara, 2020 <i>Job Vacancy by Industrial Origin in Sukamara Regency, 2020</i>	97
3.2.15. Upah Minimum Kabupaten (UMK) dan Upah Minimum Sektoral (UMSK) Kabupaten Sukamara (Rupiah), 2020 <i>Regency Minimum Payment and Regency Sectoral Minimum Payment of Sukamara Regency (Rupiahs), 2020.....</i>	100

4.	SOSIAL DAN KESEJAHTERAAN RAKYAT/SOCIAL AND WELFARE	101
4.1.	PENDIDIKAN EDUCATION	113
4.1.1.	Jumlah Sekolah, Guru, dan Murid Taman Kanak-Kanak (TK) di Bawah Kementerian Pendidikan dan Kebudayaan Menurut Kecamatan di Kabupaten Sukamara, 2020/2020 and 2020/2021 <i>Number of Schools, Teachers, and Pupils in Kindergarten Under The Ministry of Education and Culture by Subdistrict in Sukamara Regency, 2020/2020 and 2020/2021</i>	113
4.1.2.	Jumlah Sekolah, Guru, dan Murid Raudatul Athfal (RA) di Bawah Kementerian Agama Menurut Kecamatan di Kabupaten Sukamara, 2020/2020 and 2020/2021 <i>Number of Schools, Teachers, and Pupils in Raudatul Athfal (RA) Under The Ministry of Religious Affairs by Subdistrict in Sukamara Regency, 2020/2020 and 2020/2021</i>	116
4.1.3.	Jumlah Sekolah, Guru, dan Murid Sekolah Dasar (SD) di Bawah Kementerian Pendidikan dan Kebudayaan Menurut Kecamatan di Kabupaten Sukamara, 2020/2020 and 2020/2021 <i>Number of Schools, Teachers, and Pupils in Primary Schools Under The Ministry of Education and Culture by Subdistrict in Sukamara Regency, 2020/2020 and 2020/2021</i>	117
4.1.4.	Jumlah Sekolah, Guru, dan Murid Madrasah Ibtidaiyah (MI) di Bawah Kementerian Agama Menurut Kecamatan Menurut Kecamatan di Kabupaten Sukamara, 2020/2020 dan 2020/2021 <i>Number of Schools, Teachers, and Pupils in Madrasah Ibtidaiyah (MI) Under The Ministry of Religious Affairs by Subdistrict in Sukamara Regency, 2020/2020 and 2020/2021</i>	120
4.1.5.	Jumlah Sekolah, Guru, dan Murid Sekolah Menengah Pertama (SMP) di Bawah Kementerian Pendidikan dan Kebudayaan Menurut Kecamatan di Kabupaten Sukamara, 2020/2020 and 2020/2021 <i>Number of Schools, Teachers, and Pupils in Junior High Schools Under The Ministry of Education and Culture by Subdistrict in Sukamara Regency, 2020/2020 and 2020/2021</i>	123

4.1.6.	Jumlah Sekolah, Guru, dan Murid Madrasah Tsanawiyah (MTs) di Bawah Kementerian Agama Menurut Kecamatan di Kabupaten Sukamara, 2020/2020 dan 2020/2021 <i>Number of Schools, Teachers, and Pupils in Madrasah Tsanawiyah (MTs) Under The Ministry of Religious Affairs by Subdistrict in Sukamara Regency, 2020/2020 and 2020/2021</i>	126
4.1.7.	Jumlah Sekolah, Guru, dan Murid Sekolah Menengah Atas (SMA) di Bawah Kementerian Pendidikan dan Kebudayaan Menurut Kecamatan di Kabupaten Sukamara, 2020/2020 and 2020/2021 <i>Number of Schools, Teachers, and Pupils in Senior High Schools Under The Ministry of Education and Culture by Subdistrict in Sukamara Regency, 2020/2020 and 2020/2021</i>	129
4.1.8.	Jumlah Sekolah, Guru, dan Murid Sekolah Menengah Kejuruan (SMK) di Bawah Kementerian Pendidikan dan Kebudayaan Menurut Kecamatan di Kabupaten Sukamara, 2020/2020 and 2020/2021 <i>Number of Schools, Teachers, and Pupils in Vocational High Schools Under The Ministry of Education and Culture by Subdistrict in Sukamara Regency, 2020/2020 and 2020/2021</i>	132
4.1.9.	Jumlah Sekolah, Guru, dan Murid Madrasah Aliyah (MA) di Bawah Kementerian Agama Menurut Kecamatan di Kabupaten Sukamara, 2020/2020 dan 2020/2021 <i>Number of Schools, Teachers, and Pupils in Madrasah Aliyah (MA) Under The Ministry of Religious Affairs by Subdistrict in Sukamara Regency, 2020/2020 and 2020/2021</i>	135
4.1.10.	Jumlah Desa ¹ /Kelurahan yang Memiliki Fasilitas Sekolah Menurut Kecamatan dan Tingkat Pendidikan, 2014– 2020 <i>Number of Villages¹ Having Educational Facilities by Subdistrict and Educational Level, 2014– 2020</i>	138
4.1.11.	Angka Partisipasi Murni (APM) dan Angka Partisipasi Kasar (APK) Menurut Jenjang Pendidikan di Kabupaten Sukamara, 2019 dan 2020 <i>Net Participation Rates and Gross Participation Rates by Educational Level in Sukamara Regency, 2019 and 2020</i>	143
4.1.12.	Persentase Penduduk Berumur 15 Tahun ke Atas yang Melek Huruf Menurut Kelompok Umur di Kabupaten Sukamara, 2019 dan 2020	

	<i>Percentage of Literate People Aged 15 Years and Over by Age Group in Sukamara Regency, 2019 and 2020.....</i>	144
4.2.	KESEHATAN	
	HEALTH.....	145
4.2.1.	Jumlah Desa ¹ /Kelurahan Yang Memiliki Sarana Kesehatan Menurut Kecamatan di Kabupaten Sukamara, 2014–2020 <i>Number of Villages¹ Having Health Facilities by Subdistrict in Sukamara Regency, 2014–2020</i>	145
4.2.2.	Jumlah Tenaga Kesehatan Menurut Kecamatan di Kabupaten Sukamara, 2020 <i>Number of Medical Personnel by Subdistrict in Sukamara Regency, 2020</i>	151
4.2.3.	Jumlah Rumah Sakit Umum, Rumah Sakit Khusus, Rumah Sakit/ Rumah Bersalin, Puskesmas, Klinik/Balai Kesehatan, Posyandu, dan Polindes Menurut Kecamatan di Kabupaten Sukamara, 2019 dan 2020 <i>Number of General Hospital, Special Hospital, Maternity Hospital and Public Health Center, Medical Clinic, Integrated Service Post, Village maternity Cottage by Subdistrict in Sukamara Regency, 2019 and 2020</i>	153
4.2.4.	Persentase Penduduk yang Mempunyai Keluhan Kesehatan Selama Sebulan Terakhir Menurut Jenis Kelamin di Kabupaten Sukamara, 2015–2020 <i>Percentage of People Who Had Health Complaint During a Month Prior to The Survey by Gender in Sukamara Regency, 2015–2020.....</i>	156
4.2.5.	Jumlah Dokter Spesialis, Dokter Umum, dan Dokter Gigi menurut Unit Kerja dan Kecamatan di Kabupaten Sukamara, 2020 <i>Number of Specialist Doctors, Generalist Doctor, and Dentist by Unit and Subdistrict in Sukamara Regency, 2020</i>	157
4.2.6.	Jumlah Kasus Penyakit menurut Jenis Penyakit dan Kecamatan di Kabupaten Sukamara, 2020 <i>Number of Diseases Cases by Type of Disease and Subdistrict in Sukamara Regency, 2020</i>	158
4.2.7.	Jumlah Kasus 10 Penyakit Terbanyak di Kabupaten Sukamara, 2019 <i>Number of the 10 Most Cases of Diseases in Sukamara Regency, 20219.....</i>	161

4.2.8.	Jumlah Ibu Hamil, Melakukan Kunjungan K1, Melakukan Kunjungan K4, Kurang Energi Kronis (KEK), dan Mendapat Tablet Zat Besi (Fe) Kabupaten Sukamara, 2020 <i>Number of Pregnant Women, Doing First Prenatal Visit, Doing Forth Prenatal Visit, With Chronic Energy Deficiency, and Getting Iron Supplement by Subdistrict in Sukamara Regency, 2020</i>	162
4.2.9.	Jumlah Kelahiran Menurut Kecamatan dan Penolong Kelahiran Terakhir di Kabupaten Sukamara, 2020 <i>Total Birth by Subdistrict and Birth Attendant in Sukamara Regency, 2020</i>	163
4.2.10.	Jumlah Bayi Lahir, Bayi Berat Badan Lahir Rendah (BBLR), BBLR Dirujuk, dan Bergizi Buruk Menurut Kecamatan di Kabupaten Sukamara, 2020 <i>Number of Births, Babies with Low Birth Weights (LBW), Treated LBW, and Malnutrition Cases by Subdistrict in Sukamara Regency, 2020</i>	164
4.2.11.	Jumlah Balita Yang Pernah Mendapat Imunisasi Menurut Kecamatan dan Jenis Imunisasi di Kabupaten Sukamara, 2020 <i>Number of Children Under Five Years Who Had Immun-ization by Subdistrict and Type of Immunization in Sukamara Regency, 2020</i>	165
4.2.12.	Jumlah Pasangan Usia Subur (PUS) dan Peserta KB Aktif menurut Kecamatan di Kabupaten Sukamara, 2020 <i>Number of Eligible Couples and Family Planning Participants by Subdistrict in Sukamara Regency, 2020</i>	167
4.2.13.	Jumlah Target dan Pencapaian Akseptor KB Baru Menurut Kecamatan di Kabupaten Sukamara, 2020 <i>Number of Targets and Achievement of New Family Planning Acceptors by Subdistrict in Sukamara Regency, 2020</i>	169
4.2.14.	Prasarana dan Metode yang Digunakan Peserta KB Baru menurut Kecamatan di Kabupaten Sukamara, 2020 <i>Infrastructure and Methods Used by New KB Participants by Subdistrict in Sukamara Regency, 2020</i>	170
4.2.15.	Jumlah Klinik Keluarga Berencana (KKB) dan Pos Pelayanan Keluarga Berencana Desa (PPKBD) Menurut Kecamatan di Kabupaten Sukamara, 2020 <i>Number of Family Planning Clinics and Village Family Planning Service Units by Subdistrict in Sukamara Regency, 2020</i>	171

4.3. AGAMA DAN SOSIAL LAINNYA	
RELIGION AND OTHER SOCIAL AFFAIRS	172
4.3.1. Jumlah Penduduk Menurut Kecamatan dan Agama yang Dianut, 2020	
<i>Population by Subdistrict and Religion, 2020</i>	<i>172</i>
4.3.2. Jumlah Tempat Peribadatan Menurut Kecamatan di Kabupaten Sukamara, 2020	
<i>Number of Places of Worship by Subdistrict and Religion, 2020</i>	<i>173</i>
4.3.3. Jumlah Desa ¹ /Kelurahan yang Mengalami Bencana Alam ² Menurut Kecamatan di Kabupaten Sukamara, 2018– 2020	
<i>Number of Villages¹ that Had Natural Disaster² by Subdistrict in Sukamara Regency, 2018– 2020</i>	<i>174</i>
4.3.4. Jumlah Rohaniawan Menurut Kecamatan di Kabupaten Sukamara, 2020	
<i>Number of Religionist by Subdistrict and Religion in Sukamara Regency, 2020</i>	<i>177</i>
4.3.5. Jumlah Surat Nikah yang Dikeluarkan menurut Kecamatan di Kabupaten Sukamara, 2020	
<i>Number of Marriage Certificate Incurred by Subdistrict in Sukamara Regency, 2020</i>	<i>178</i>
4.3.6. Nikah, Talak dan Cerai Menurut Kecamatan di Kabupaten Sukamara, 2020	
<i>Number of Marriage and Divorces by Subdistrict in Sukamara Regency, 2020</i>	<i>179</i>
4.3.7. Jumlah Jamaah Haji yang Diberangkatkan melalui Kementerian Agama ke Tanah Suci Makkah Menurut Kecamatan di Kabupaten Sukamara, 2020	
<i>Number of Hajj Pilgrims Departured¹ to the Holyland of Mecca by Subdistrict in Sukamara Regency, 2020.....</i>	<i>181</i>
4.3.8. Jumlah Perceraian Menurut Kecamatan dan Faktor di Kabupaten Sukamara, 2019	
<i>Number of Divorces by Subdistrict and Factors in Sukamara Regency, 2019.....</i>	<i>182</i>
4.3.9. Jumlah Prasarana/Fasilitas Olah Raga Menurut Kecamatan di Kabupaten Sukamara, 2020	
<i>Number of Infrastructure/Sport Facilities order By Subdistrict in Sukamara Regency, 2020</i>	<i>185</i>

4.3.10. Jumlah Pimpinan Pramuka menurut Kecamatan di Kabupaten Sukamara, 2020 <i>Number of Boy Scout Heads by Subdistrict in Sukamara Regency, 2020</i>	186
4.3.11. Jumlah Anggota Pramuka menurut Kecamatan dan Tingkat Keanggotaan di Kabupaten Sukamara, 2020 <i>Number of Boy Scout Heads by Subdistrict and Level of Membership in Sukamara Regency, 2020</i>	187
4.3.12. Jumlah Panti Asuhan dan Jumlah Anak Asuh menurut Kecamatan di Kabupaten Sukamara, 2020 <i>Number of Orphanages and Child in Care by Subdistrict in Sukamara Regency, 2020</i>	188
4.3.13. Penyandang Masalah Kesejahteraan Sosial Menurut Kecamatan dan Jenis Masalah di Kabupaten Sukamara, 2020 <i>People with Social Welfare Problem by Subdistrict and Type of Problem in Sukamara Regency, 2020</i>	189
4.3.14. Jumlah Penerima Bantuan (kepala keluarga) dan Anggaran Bantuan Sosial Pangan Menurut Kecamatan di Kabupaten Sukamara, 2020 <i>Number of Aid Recipients (head of household) and Food Social Assistance Budget by Subdistrict in Sukamara Regency, 2020</i>	190
4.3.15. Jumlah Kejahatan/Pelanggaran Keamanan dan Ketertiban menurut Sektor Kecamatan di Kabupaten Sukamara, 2017-2019 <i>Number of Criminal/Violation Security by Subdistrict Sector in Sukamara Regency, 2017-2019</i>	191
4.3.15. Jumlah Kejahatan/Pelanggaran Keamanan dan Ketertiban menurut Jenis Tindak Pidana dan Penanganan per Sektor Kecamatan di Kabupaten Sukamara, 2019 <i>Number of Criminal/Violation Security and order By Criminal Offense and Care per Each Subdistrict Sector in Sukamara Regency, 2019</i>	192
4.3.16. Jumlah Kecelakaan Lalu Lintas Menurut Kecamatan di Wilayah Hukum Polres Sukamara, 2019 <i>Number of Traffic Accident by Sub Distric in Legal Region of Polres Sukamara, 2019</i>	193
4.3.17. Jumlah Perkara yang Diterima dan Diselesaikan Menurut Bulan di Kabupaten Sukamara, 2019	

	<i>Number of Received and Closed Cases by Month in Sukamara Regency, 2019</i>	194
4.3.18.	Jumlah Pelanggaran Lalu Lintas menurut Bulan di Wilayah Hukum Kepolisian Resor Sukamara, 2019 <i>The Number of Traffic Violations by Month in Sukamara District Police Jurisdiction, 2019</i>	195
4.3.19.	Pengeluaran Surat Izin Mengemudi (SIM) menurut Jenisnya di Wilayah Hukum Kepolisian Resor Sukamara, 2019 <i>Number of Driving License by Type of Driving License in Sukamara Regency, 2019</i>	196
4.3.20.	Jumlah Personil Polri menurut Kepangkatan dan Jenis Kelamin di Kabupaten Sukamara, 2020 <i>Number of Police Member Based on The Grades and Sex in Sukamara Regency, 2020</i>	199
4.3.21.	Jumlah Personil Kejaksaan Negeri di Kabupaten Sukamara, 2020 <i>Number of Distric Attorney Member by Gender in Sukamara Regency, 2020</i>	200
4.3.22.	Jumlah Tahanan Menurut Bulan dan Status Penyelesaian di Kejaksaan Negeri Kabupaten Sukamara, 2020 <i>Number of Prisoners by Month and Settlement Status in Distric Attorney of Sukamara Regency, 2020</i>	201
4.3.23.	Jumlah Tahanan Menurut Bulan Masuk di Kejaksaan Negeri Kabupaten Sukamara, 2020 <i>Number of Prisoners by Entered Month in Distric Attorney of Sukamara Regency, 2020</i>	202
4.3.24.	Jumlah Tahanan Menurut Bulan dan Jenis Kelamin di Kejaksaan Negeri Kabupaten Sukamara, 2020 <i>Number of Prisoners by Month and Sex in Distric Attorney of Sukamara Regency, 2020</i>	203
4.3.25.	Banyaknya Surat Keputusan Pemerintah Mengenai Hak-Hak Atas Tanah menurut Kecamatan di Kabupaten Sukamara, 2020 <i>Number of Land-Law Certificate of Government by Subdistrict in Sukamara Regency, 2020</i>	204
4.3.26.	Luas Tanah yang Telah Dilaksanakan Pemberian Hak Atas Tanah menurut Jenisnya dan Kecamatan (m ²) di Kabu-paten Sukamara, 2020	

<i>Land Area Given Land-law by Kind and Subdistrict (m²) in Sukamara Regency, 2020</i>	205
4.3.27. Jumlah Pemohon Sertifikat Atas Tanah dan Jumlah Sertifikat yang Diselesaikan Menurut Kecamatan di Kabupaten Sukamara, 2020 <i>Number of Land-Certificate's Applicant and Number of Issued Land-Certificate by Subdistrict in Sukamara Regency, 2020.....</i>	206
4.3.28. Jumlah Dugaan Kasus Pencemaran Lingkungan Menurut Kecamatan di Kabupaten Sukamara, 2017-2020 <i>Number of Suspected Case of Environmental Pollution by Subdistrict in Sukamara Regency, 2017-2020.....</i>	207
4.3.29. Jumlah Kasus Dugaan Pencemaran Lingkungan menurut Tingkat Keparahannya di Kabupaten Sukamara, 2020 <i>Number of Suspected Case of Environmental Pollution by Subdistrict and Severity Level in Sukamara Regency, 2020</i>	208
4.3.30. Jumlah Kasus Dugaan Pencemaran Lingkungan menurut Desa/ Kelurahan dan Jenis Pencemaran di Kabupaten Sukamara, 2020 <i>Number of Suspected Cases of Environmental Pollution by Subdistrict and Type of Pollution in Sukamara Regency, 2020.....</i>	209
4.3.31. Sarana Pembersih Sampah di Kabupaten Sukamara, 2020 <i>The Number of in Rubbish Cleaner Facility in Sukamara Regency, 2020</i>	210
4.3.32. Volume Sampah Menurut Bulan di Kabupaten Sukamara, 2020 <i>Rubbish Volume by Month in Sukamara Regency, 2020.....</i>	211
4.3.33. Jumlah Organisasi Masyarakat (Ormas), Lembaga Swadaya Masyarakat (LSM), dan Yayasan di Kabupaten Sukamara, 2020 <i>Number of Foundation, NGO, Civil Organization in Sukamara Regency, 2020</i>	212
4.3.34. Jumlah Organisasi Masyarakat (Ormas)/LSM yang Terdaftar di Kabupaten Sukamara, 2018-2020 <i>Number of Registered NGO/Civil Organization in Sukamara Regency, 2018-2020</i>	213
4.3.35. Jumlah Petugas Pertahanan Sipil (Hansip) dan Perlindungan Masyarakat (Linmas) Menurut Kecamatan di Kabupaten Sukamara, 2020 <i>Number of Civil Defense Officers (Hansip) and Community Protection (Linmas) by Subdistrict in Sukamara Regency, 2020.....</i>	214
4.3.36. Jumlah Rumah Terbakar Menurut Bulan dan Jenis Kerugian di Kabupaten Sukamara, 2020	

	Halaman Page
<i>Number of Fire Accident by Month and Type of Loss in Sukamara Regency, 2020</i>	215
4.3.37. Jumlah Peristiwa Kebakaran Menurut Kecamatan dan Jenis yang Terbakar di Kabupaten Sukamara, 2020 <i>Number of Fire Accident by Subdistrict and Kind of Things Fired in Sukamara Regency, 2020</i>	216
4.3.38. Jumlah Rumah Terbakar Menurut Bulan dan Jenis yang Terbakar di Kabupaten Sukamara, 2020 <i>Number of Fired House by Month in Sukamara Regency, 2020</i>	217
4.3.39. Jumlah Rumah Terbakar Menurut Bulan dan Penyebab Terbakar di Kabupaten Sukamara, 2020 <i>Number of Fired House by Month and Cause of Fire in Sukamara Regency, 2020</i>	218
4.3.40. Jumlah Rumah Terbakar Menurut Kecamatan dan Penyebab Terbakar di Kabupaten Sukamara, 2020 <i>Number of Fired House by Subdistrict and Cause of Fire in Sukamara Regency, 2020</i>	219
4.3.41. Jumlah Pengunjung Perpustakaan Menurut Jenis kelamin dan Kecamatan di Kabupaten Sukamara, 2020 <i>Number of Library Visitor by Sex and Subdistrict in Sukamara Regency, 2020</i>	220
4.3.42. Jumlah Jenis Buku Koleksi Perpustakaan Kabupaten Sukamara Menurut Kecamatan, 2020 <i>Number of Library Book Collection by Subdistrict in Sukamara Regency, 2020</i>	221
4.4. KEMISKINAN POVERTY	222
4.4.1. Garis Kemiskinan, Jumlah, dan Persentase Penduduk Miskin di Kabupaten Sukamara, 2013-2020 <i>Poverty Line, Number, and Percentage of Poop People in Sukamara Regency, 2013-2020</i>	222
4.4.2. Indeks Kedalaman Kemiskinan dan Indeks Keparahan Kemiskinan di Kabupaten Sukamara, 2013-2020 <i>Poverty Gap Index and Poverty Severity Index in Sukamara Regency, 2013-2020</i>	223
4.4.3. Persentase Penduduk Miskin Usia 15 Tahun ke Atas Menurut Pendidikan yang Ditamatkan di Kabupaten Sukamara, 2013-2020	

Percentage of 15-Year old of Age Population below the Poverty Line Based on Educational Background in Sukamara Regency, 2013-2020.. 224

5.	PERTANIAN, KEHUTANAN, PETERNAKAN, DAN PERIKANAN/ AGRICULTURE, FORESTRY, LIVESTOCK, AND FISHERY	225
5.1.	TANAMAN PANGAN DAN HORTIKULTURA	237
	FOOD CROPS AND HORTICULTURE.....	237
5.1.1.	Luas Panen, Produktivitas, dan Produksi Padi Menurut Kecamatan (ha) di Kabupaten Sukamara, 2020 <i>Harvested Area, Productivity, dan Production of Paddy by Subdistrict (ha) in Sukamara Subdistrict, 2020.....</i>	237
5.1.2.	Luas Panen Tanaman Sayuran Menurut Kecamatan dan Jenis Tanaman (ha) di Kabupaten Sukamara, 2020 dan 2020 <i>Harvested Area of Vegetables by Subdistrict and Kind of Plant (ha) in Sukamara Regency, 2020 and 2020.....</i>	238
5.1.3.	Produksi Tanaman Sayuran Menurut Kecamatan dan Jenis Tanaman (kuintal) di Kabupaten Sukamara, 2020 dan 2020 <i>Production of Vegetables by Subdistrict and Kind of Plant (quintal) in Sukamara Regency, 2020 dan 2020.....</i>	242
5.1.4.	Luas Panen Tanaman Sayuran dan Buah–Buahan Semusim Menurut Jenis Tanaman (ha) di Kabupaten Sukamara, 2017–2020 <i>Harvested Area of Seasonal Vegetables and Fruits by Kind of Plant (ha) di Kabupaten Sukamara, 2017–2020</i>	246
5.1.5.	Produksi Tanaman Sayuran dan Buah–Buahan Semusim Menurut Jenis Tanaman (kuintal) di Kabupaten Sukamara, 2017–2020 <i>Production of Seasonal Vegetables and Fruits by Kind of Plant (quintal) di Kabupaten Sukamara, 2017–2020.....</i>	247
5.1.6.	Luas Panen Tanaman Biofarmaka Menurut Kecamatan dan Jenis Tanaman (m ²) di Kabupaten Sukamara, 2020 dan 2020 <i>Harvested Area of Medicinal Plants by Subdistrict and Kind of Plant (m²) in Sukamara Regency, 2020 and 2020</i>	248
5.1.7.	Produksi Tanaman Biofarmaka Menurut Kecamatan dan Jenis Tanaman (kg) di Kabupaten Sukamara, 2020 and 2020 <i>Production of Medicinal Plants by Subdistrict and Kind of Plant (kg) 2020 and 2020</i>	250
5.1.8.	Luas Panen Tanaman Biofarmaka Menurut Jenis Tanaman (m ²) di Kabupaten Sukamara, 2017–2020	

	Halaman Page
<i>Harvested Area of Medicinal Plants by Kind of Plant (m²) di Kabupaten Sukamara, 2017–2020</i>	252
5.1.9. Produksi Tanaman Biofarmaka Menurut Jenis Tanaman (kg) di Kabupaten Sukamara, 2017–2020 <i>Production of Medicinal Plants by Kind of Plant (kg) di Kabupaten Sukamara, 2017–2020</i>	253
5.1.10. Luas Panen Tanaman Hias Menurut Kecamatan dan Jenis Tanaman (m ²) di Kabupaten Sukamara, 2020 and 2020 <i>Harvested Area of Ornamental Plants by Subdistrict and Kind of Plant (m²) in Sukamara Regency, 2020 and 2020</i>	254
5.1.11. Produksi Tanaman Hias Menurut Kecamatan dan Jenis Tanaman (tangkai) di Kabupaten Sukamara, 2020 and 2020 <i>Production of Ornamental Plants by Subdistrict and Kind of Plant (stalks) in Sukamara Regency, 2020 and 2020</i>	256
5.1.12. Luas Panen Tanaman Hias Menurut Jenis Tanaman (m ²) di Kabupaten Sukamara, 2017–2020 <i>Harvested Area of Ornamental Plants by Kind of Plant (m²) di Kabupaten Sukamara, 2017–2020</i>	258
5.1.13. Produksi Tanaman Hias Menurut Jenis Tanaman (m ²) di Kabupaten Sukamara, 2017–2020 <i>Production of Ornamental Plants by Kind of Plant (m²) di Kabupaten Sukamara, 2017–2020</i>	259
5.1.14. Produksi Buah-buahan Menurut Kecamatan dan Jenis Tanaman (kuintal) di Kabupaten Sukamara, 2020 and 2020 <i>Production of Fruits by Subdistrict and Kind of Plant (quintal) in Sukamara Regency, 2020 and 2020</i>	260
5.1.15. Produksi Buah–Buahan dan Sayuran Tahunan Menurut Jenis Tanaman (ton) di Kabupaten Sukamara, 2017–2020 <i>Production of Annual Fruits and Vegetables by Kind of Plant (ton) di Kabupaten Sukamara, 2017–2020</i>	264
5.2. PERKEBUNAN ESTATE CROPS	265
5.2.1. Luas Areal Tanaman Perkebunan Rakyat Menurut Kecamatan dan Jenis Tanaman (ha) di Kabupaten Sukamara, 2020 dan 2020 <i>Planted Area of Smallholder Estate Crops by Subdistrict and Type of Crops (ha) in Sukamara Regency, 2020 dan 2020</i>	265

5.2.2.	Produksi Perkebunan Rakyat Menurut Kecamatan dan Jenis Tanaman (ton) di Kabupaten Sukamara, 2020 dan 2020 <i>Production of Smallholder Estate by Subdistrict and Type of Crops (ton) in Sukamara Regency, 2020 and 2020</i>	269
5.3.	PETERNAKAN	
	LIVESTOCK	273
5.3.1.	Populasi Ternak Menurut Kecamatan dan Jenis Ternak (ekor) di Kabupaten Sukamara, 2020 dan 2020 <i>Livestock Population by Subdistrict and Kind of Livestock (heads) in Sukamara Regency, 2020 and 2020</i>	273
5.3.2.	Populasi Unggas Menurut Kecamatan dan Jenis Unggas (ekor) di Kabupaten Sukamara, 2020 dan 2020 <i>Poultry Population by Subdistrict and Kind of Poultry (heads) in Sukamara Regency, 2020 and 2020</i>	276
5.3.3.	Produksi Daging Ternak Menurut Kecamatan dan Jenis Ternak (kg) di Kabupaten Sukamara, 2020 dan 2020 <i>Meat Production of Livestock by Subdistrict and Kind of Livestock (kg) in Sukamara Regency, 2020 and 2020</i>	278
5.3.4.	Produksi Daging Unggas Menurut Kecamatan dan Jenis Unggas (kg) di Kabupaten Sukamara, 2020 dan 2020 <i>Production of Poultry Meat by Subdistrict and Kind of Poultry (kg) in Sukamara Regency, 2020 and 2020</i>	281
5.3.5.	Produksi Telur Unggas Menurut Kecamatan dan Jenis Unggas (kg) di Kabupaten Sukamara, 2020 dan 2020 <i>Production of Eggs by Subdistrict and Kind of Poultry (kg) in Sukamara Regency, 2020 and 2020</i>	283
5.3.6.	Jumlah Ternak yang Dipotong Menurut Kecamatan dan Jenis Ternak (ekor) di Kabupaten Sukamara, 2020 dan 2020 <i>The Number of Livestock at Slaughtered by Subdistrict and Kind of Livestock (kg) in Sukamara Regency, 2020 and 2020</i>	285
5.3.7.	Jumlah Unggas yang Dipotong Menurut Kecamatan dan Jenis Unggas (ekor) di Kabupaten Sukamara, 2020 dan 2020 <i>The Number of Slaughtered Poultry by Subdistrict and Kind of Livestock (heads) in Sukamara Regency, 2020 and 2020</i>	288

5.4. PERIKANAN FISHERY.....	290
5.4.1. Jumlah Produksi dan Nilai Perikanan Tangkap Menurut Kecamatan di Kabupaten Sukamara, 2020 <i>Number of Production and Value of Fish Capture by Subdistrict and Types of Captures in Sukamara Regency, 2020.....</i>	290
5.4.2. Jumlah Nelayan/Petani Ikan Menurut Kecamatan di Kabupaten Sukamara, 2020 <i>Number of Fisherman by Subdistrict and Types of Captures in Sukamara Regency, 2020.....</i>	292
5.4.3. Jumlah Perahu/Kapal Penangkapan Ikan menurut Jenis Perahu dan Kecamatan di Kabupaten Sukamara, 2020 <i>Number of Fishing Boat by Type of Ship and Subdistrict in Sukamara Regency, 2020.....</i>	293
5.4.4. Jumlah Nelayan/Petani Ikan Menurut Kecamatan di Kabupaten Sukamara, 2020 <i>Number of Fisherman by Subdistrict and Types of Captures in Sukamara Regency, 2020.....</i>	294
5.4.5. Jumlah Perahu/Kapal Penangkapan Ikan menurut Jenis Perahu dan Kecamatan di Kabupaten Sukamara, 2020 <i>Number of Fishing Boat by Type of Ship and Subdistrict in Sukamara Regency, 2020.....</i>	295
6. INDUSTRI, PERTAMBANGAN, DAN ENERGI/INDUSTRY, MINING, AND ENERGY	297
6.1. Daya Terpasang, Produksi, dan Distribusi Listrik PT. PLN (Persero) pada Cabang/Ranting PLN Menurut Kecamatan di Kabupaten Sukamara, 2020 <i>Installed Electricity Power, Production, and Distribution of PT. PLN (Persero) at PLN Branch by Subdistrict in Sukamara Subdistrict, 2020...</i>	307
6.2. Jumlah Pelanggan Listrik Menurut Kecamatan di Kabupaten Sukamara, 2016–2020 <i>Number of Electricity Customers by Subdistrict in Sukamara Regency, 2016–2020.....</i>	308
6.3. Jumlah Pelanggan dan Air yang Disalurkan Menurut Kecamatan di Kabupaten Sukamara, 2020	

	Halaman Page
	<i>Number of Customers and Distributed Water by Subdistrict in Sukamara Regency, 2020</i> 309
6.4.	Daya Terpasang, Produksi, dan Distribusi Listrik PT. PLN (Persero) pada Cabang/Ranting PLN Menurut Bulan, 2020 <i>Installed Electricity Power, Production, and Distribution of PT. PLN (Persero) at PLN Branch by Month, 2020</i> 310
6.5.	Produksi dan Distribusi Air Minum yang Disalurkan, Dipakai Sendiri, dan Susut/Hilang berdasarkan Bulan oleh PDAM Kabupaten Sukamara, 2020 <i>Production and Distribution of Drinking Water which is Distributed, Self-Consumed, and Shrunked/Lost by PDAM by Month in Sukamara Regency</i> 311
6.6.	Jumlah Pelanggan PDAM dan Jumlah Air Minum yang Disalurkan menurut Jenis Konsumen di Kabupaten Sukamara, 2020 <i>The Number of Drinking Water Regional Company Clients and Quantity of Water Supply by Kind of Consumers in Sukamara Regency, 2020</i> 312
6.7.	Izin Usaha Pertambangan (IUP) Eksplorasi menurut Jenis Barang Tambang di Kabupaten Sukamara, 2018 <i>Exploration Mining Labour License by Kind in Sukamara Regency, 2018</i> 314
6.8.	Izin Usaha Pertambangan (IUP) Produksi menurut Jenis Barang Tambang di Kabupaten Sukamara, 2018 <i>Production Mining Labour License by Kind in Sukamara Regency, 2018</i> 315
6.9.	Jumlah Perusahaan Menurut Kode Industri dan Golongan Industri di Kabupaten Sukamara, 2020 <i>Number of Company by Industrial Code and Industry Categories in Sukamara Regency, 2020</i> 316
6.10.	Jumlah Tenaga Kerja Menurut Kode Industri dan Golongan Industri di Kabupaten Sukamara, 2020 <i>Number of Labor Force by Industrial Code and Industry Categories in Sukamara Regency, 2020</i> 317
6.11.	Jumlah Badan Usaha berdasarkan Kecamatan dan Jenis Badan Usaha di Kabupaten Sukamara, 2020 <i>Number of Company by Subdistrict and Kind of Company in Sukamara Regency, 2020</i> 318

6.12.	Jumlah Surat Izin Mendirikan Bangunan (IMB) yang Dikeluarkan menurut Kecamatan di Kabupaten Sukamara, 2020 <i>Number of Issued Building Certificate by Sub District in Sukamara Regency, 2020</i>	319
6.13.	Indeks Kemahalan Konstruksi (IKK) di Kabupaten Sukamara, 2014-2020 <i>Construction Cost Index in Sukamara Regency, 2014-2020</i>	320
7.	PARIWISATA/TOURISM	321
7.1.	Jumlah Rumah Makan/Restoran Menurut Kecamatan di Kabupaten Sukamara, 2016-2019 <i>Number of Restaurants by Subdistrict in Sukamara Regency, 2016-2019</i>	329
7.2.	Jumlah Hotel menurut Kecamatan di Kabupaten Sukamara, 2020 <i>Number of Hotels by Subdistrict in Sukamara Regency, 2020</i>	330
7.3.	Jumlah Akomodasi, Kamar, dan Tempat Tidur yang Tersedia pada Hotel Nonbintang Menurut Kecamatan di Kabupaten Sukamara, 2020 <i>Number of Accomodations, Available Rooms, and Beds in Non-Classified Hotel by Subdistrict in Sukamara Regency, 2020</i>	331
7.4.	Objek Wisata berdasarkan Jenis Objek Wisata dan Kecamatan di Kabupaten Sukamara, 2020 <i>Tourist Attraction by Kind of Attraction and Subdistrict in Sukamara Regency, 2020</i>	332
7.5.	Objek Wisata berdasarkan Status Kepemilikan dan Kecamatan di Kabupaten Sukamara, 2020 <i>Tourist Attraction by Ownership Status and Subdistrict in Sukamara Regency, 2020</i>	333
7.6.	Lokasi Objek Wisata Bahari yang dimiliki oleh Pemerintah Kabupaten Sukamara, 2020 <i>Location of Marine Tourism Owned by Sukamara Regency Government, 2020</i>	334
7.7.	Lokasi Objek Wisata Alam berdasarkan Kecamatan dan Status Kepemilikan di Kabupaten Sukamara, 2020 <i>Location of Nature Tourism by Subdistrict and Ownership Status in Sukamara Regency Government, 2020</i>	335

7.8.	Lokasi Objek Wisata Buatan berdasarkan Kecamatan dan Status Kepemilikan di Kabupaten Sukamara, 2020 <i>Location of Artificial Tourism by Subdistrict and Ownership Status in Sukamara Regency Government, 2020</i>	336
7.9.	Jumlah Kunjungan Wisatawan Nusantara (Domestik) dan Mancanegara (Wisman) Menurut Jenis Wisatawan di Kabupaten Sukamara, 2020 <i>The Number of Domestic Tourists and Foreign Tourists by Type of Tourist in Sukamara Regency, 2020</i>	337
7.10.	Jumlah Kunjungan Wisatawan Nusantara (Domestik) dan Mancanegara (Wisman) Menurut Bulan di Kabupaten Sukamara, 2020 <i>The Number of Domestic Tourists and Foreign Tourists by Months in Sukamara Regency, 2020</i>	338
8.	TRANSPORTASI DAN KOMUNIKASI/TRANSPORTATION AND COMMUNICATION	341
8.1.	TRANSPORTASI TRANSPORTATION	349
8.1.1.	Panjang Jalan Menurut Tingkat Kewenangan Pemerintahan di Kabupaten Sukamara (km), 2018-2020 <i>Length of Roads by Level of Governement Authority in Sukamara Regency (km), 2018-2020</i>	349
8.1.2.	Panjang Jalan Menurut Jenis Permukaan Jalan di Kabupaten Sukamara (km), 2018-2020 <i>Length of Roads by Type of Road Surface in Sukamara Regency, 2018-2020</i>	350
8.1.3.	Panjang Jalan Menurut Kondisi Jalan di Kabupaten Sukamara (km), 2018-2020 <i>Length of Roads by Condition of Road Surface in Sukamara Regency, 2018-2020</i>	351
8.1.4.	Panjang Jalan menurut Kelas Jalan dan Status Jalan (km) di Kabupaten Sukamara, 2019-2020 <i>Length of Roads by Road Classification and Road Status in Sukamara Regency, 2019-2020</i>	352
8.1.5.	Panjang Jalan menurut Jenis Permukaan Jalan dan Status Jalan (km) di Kabupaten Sukamara, 2019-2020	

	Halaman Page
<i>Length of Roads by Type of Surface (km) and Road Status in Sukamara Regency, 2019-2020</i>	353
8.1.6. Panjang Jalan menurut Kondisi Jalan (km) di Kabupaten Sukamara, 2019-2020	
<i>Length of Roads by Condition of Surface (km) in Sukamara Regency, 2019-2020</i>	354
8.1.7. Jumlah Kendaraan Bermotor Menurut Jenis Kendaraan dan Nomor Polisi (unit) di Kabupaten Sukamara, 2020	
<i>Number of Vehicle by Type of Vehicles and Police Number in Sukamara Regency (units), 2020</i>	355
8.1.8. Jumlah Kendaraan Bermotor yang Membayar Pajak (PKB), Pendapatan Pajak (Rupiah), dan Denda PKB (Rupiah) Menurut Jenis Kendaraan dan Nomor Polisi di Kabupaten Sukamara, 2020	
<i>Number of Vehicle (units) which Pay Tax Revenues, Revenues (Rp), and Penalty (Rp) by Type of Police Number in Sukamara Regency, 2020</i>	356
8.1.9. Jumlah Kedatangan dan Pemberangkatan Angkutan Penumpang dengan Kapal Pedalaman menurut Bulan di Kabupaten Sukamara, 2019	
<i>Number of Arrival and Departure of Passenger Transport with Inland Ships by Month in Sukamara Regency, 2019</i>	358
8.1.10. Jumlah Armada Kapal Sungai menurut Jenis Kendaraan dan Kecamatan di Kabupate Sukamara, 2019	
<i>Number of River Transportation by Types of Vehicles and Months in Sukamara Regency, 2019</i>	359
8.1.11. Lalu Lintas Penumpang Kapal Laut Dirinci per Bulan di Kabupaten Sukamara, 2019	
<i>Passenger of Ship Transport Traffics by Months in Sukamara Regency, 2019</i>	360
8.1.12. Lalu Lintas Barang yang Dibongkar dan Dimuat Antar Pulau Dirinci per Bulan di Kabupaten Sukamara, 2019	
<i>Load and Unload Cargo Inter Island Traffics by Month in Sukamara Regency, 2019</i>	361
8.2. KOMUNIKASI	
COMMUNICATION	362
8.2.1. Jumlah Kantor Pos Pembantu Menurut Kecamatan di Kabupaten Sukamara, 2016-2020	

	<i>Number of Post Offices Subsidiaries by Subdistrict in Sukamara Regency, 2016-2020.....</i>	362
8.2.2.	Jumlah Kantor Pos, Kantor Pos Desa, dan Pos Desa Menurut Kecamatan di Kabupaten Sukamara, 2020 <i>Number of Post Office, Village Post Office, and Village Post by Subdistrict in Sukamara Regency, 2020.....</i>	363
8.2.3.	Jumlah Tenaga Kerja di Kantor Pos menurut Jenis Kantor dan Kecamatan di Kabupaten Sukamara, 2020 <i>Number of Postman by Office and Subdistrict in Sukamara Regency, 2020.....</i>	364
8.2.4.	Lalu Lintas Pos Indonesia dan Giro di Kabupaten Sukamara, 2016-2019 <i>Traffics of Indonesian Post and Giro in Sukamara Regency, 2016-2019.</i>	365
8.2.5.	Persentase Penduduk Berumur 5 Tahun ke Atas yang Menggunakan Telepon Seluler (HP)/Nirkabel, Menguasai/Memiliki Telepon Seluler (HP)/Nirkabel, Menggunakan Komputer (PC/ Desktop, Laptop/Notebook, Tablet), dan Mengakses Internet (Termasuk Facebook, Twitter, BBM, Whatsapp) dalam 3 Bulan Terakhir di Kabupaten Sukamara, 2020 <i>Percentage of Population 5 Years of Age and Over Using Cell Phones (HP) /Wireless, Matering/Owning Cell Phone (HP)/Wireless, Using Computers (PC/Desktops, Laptops/Notebooks, Tablets), and Accessing the Internet (Using Facebook, Twitter, BBM, Whatsapp) in the Last 3 Months in Sukamara Regency, 2020.....</i>	366
8.2.6.	Persentase Penduduk Laki-laki Berumur 5 Tahun ke Atas yang Mengakses Internet dalam 3 Bulan Terakhir Menurut Tujuan Mengakses Internet di Kabupaten Sukamara, 2020 <i>Percentage of Population Aged 5 Years and Over Who Accessed the Internet in the Last 3 Months by Purpose of Accessing the Internet in Sukamara Regency, 2020.....</i>	367
8.2.7.	Persentase Penduduk Berumur 5 Tahun ke Atas yang Mengakses Internet dalam 3 Bulan Terakhir Menurut Tempat Mengakses Internet di Kabupaten Sukamara, 2020 <i>Percentage of Population 5 Years of Age and Over who Accessed Internet in the Last 3 Months by Place of Accessing in Sukamara Regency, 2020.....</i>	368

8.2.8.	Persentase Penduduk Berumur 5 Tahun ke Atas yang Mengakses Internet dalam 3 Bulan Terakhir Menurut Alat yang Digunakan untuk Mengakses Internet di Kabupaten Sukamara, 2020 <i>Percentage of Population Aged 5 Years and Over Who Accessed the Internet in the Last 3 Months According to Tools Used to Access the Internet in Sukamara Regency, 2020</i>	369
9.	PERBANKAN, KOPERASI, DAN HARGA-HARGA/BANKING, COOPERATIVES, AND PRICES	371
9.1.	Jumlah Koperasi Aktif Menurut Kecamatan di Kabupaten Sukamara, 2017–2020 <i>Number of Active Cooperative by Subdistrict in Sukamara Regency, 2017–2020</i>	379
9.2.	Jumlah Koperasi Menurut Jenis Koperasi dan Kecamatan di Kabupaten Sukamara, 2020 <i>Number of Cooperation by Kind of Cooperative and Subdistrict in Sukamara Regency, 2020</i>	380
9.3.	Jumlah Koperasi Aktif dan Tidak Aktif Menurut Kecamatan di Kabupaten Sukamara, 2020 <i>Number of Active and Non Active Cooperation by Subdistrict in Sukamara Regency, 2020</i>	381
9.4.	Jumlah Anggota Koperasi Menurut Jenisnya dan Kecamatan di Kabupaten Sukamara, 2020 <i>Number of Cooperation Member by Type and Subdistrict in Sukamara Regency, 2020</i>	382
9.5.	Jumlah Kantor Bank di Kabupaten Sukamara, 2020 <i>Number of Bank Office in Sukamara Regency, 2020</i>	383
9.6.	Jumlah Aktiva Rupiah dan Valuta Asing Bank Umum dan BPR Menurut Bulan di Kabupaten Sukamara (Juta Rp), 2020 <i>Total Commercial and Rural Banks Assets in Rupiah and Foreign Exchange by Month and Region in Sukamara Regency (million Rp), 2020</i>	384
9.7.	Posisi Simpanan Masyarakat Rupiah dan Valuta Asing Bank Umum dan BPR Menurut Bulan dan Jenis Simpanan di Kabupaten Sukamara (Juta Rp), 2020	

	<i>Outstanding of Private Deposit in Rupiah and Foreign Currency of Commercial and Rural Banks by Month and Type of Deposit in Sukamara Regency (million Rp), 2020</i>	385
9.8.	Posisi Pinjaman yang Diberikan Rupiah dan Valuta Asing Bank Umum dan BPR Menurut Sektor Ekonomi Berdasarkan Lokasi Proyek Menurut Bulan dan Sektor Ekonomi di Kabupaten Sukamara (Juta Rp), 2020 <i>Outstanding of Loans in Rupiah and Foreign Currency of Commercial and Rural Banks by Economic Sectors and Month in Sukamara Regency (million Rp), 2020.....</i>	386
9.9.	Posisi Pinjaman Kepada Non Lapangan Usaha yang Diberikan Rupiah dan Valuta Asing Bank Umum dan BPR Menurut Sektor Ekonomi Berdasarkan Lokasi Proyek Menurut Bulan di Kabupaten Sukamara (Juta Rp), 2020 <i>Outstanding of Loans to Non Industrial Origin in Rupiah and Foreign Currency of Commercial and Rural Banks by Economic Sectors based on Project Location in Sukamara Regency (million Rp), 2020.....</i>	387
9.10.	Posisi Pinjaman Rupiah dan Valuta Asing yang Diberikan Menurut Jenis Penggunaan berdasarkan Lokasi Proyek di Kabupaten Sukamara (juta Rp), 2020 <i>Outstanding of Loans in Rupiah and Foreign Currency of Commercial and Rural Banks by Regions and Type of Loans based on Project Location in Sukamara Regency (million of Rp), 2020.....</i>	388
9.11.	Jumlah Penanam Modal Dalam Negeri dan Penanam Modal Asing Menurut Kecamatan di Kabupaten Sukamara, 2020 <i>Number of Domestic Investor and Foreign Investor by Subdistrict in Sukamara Regency, 2020.....</i>	391
9.12.	Jumlah Investasi Menurut Jenis Investasi dan Kecamatan di Kabupaten Sukamara (juta Rp), 2020 <i>Number of Invetation by Type of Investation and Subdistrict in Sukamara Regency (million Rupiahs), 2020.....</i>	392

10. PENGELUARAN PENDUDUK/POPULATION EXPENDITURES	393
10.1. PENGELUARAN RUMAH TANGGA POPULATION EXPENDITURE	403
10.1.1. Rata-Rata Pengeluaran per Kapita Sebulan Menurut Kelompok Komoditas (rupiah) di Kabupaten Sukamara, 2019 dan 2020 <i>Monthly Average Expenditures per Capita by Commodity Group (rupiahs) in Sukamara Regency, 2019 and 2020</i>	403
10.1.2. Persentase Pengeluaran per Kapita Sebulan Menurut Kelompok Komoditas di Kabupaten Sukamara, 2019 dan 2020 <i>Percentage of Monthly Expenditures per Capita by Commodity Group in Sukamara Regency, 2019 and 2020</i>	404
10.1.3. Persentase Penduduk Menurut Golongan Pengeluaran Per Kapita Sebulan di Kabupaten Sukamara, 2020 <i>Percentage of Population by Per Capita Spending Group a Month in Sukamara Regency, 2020</i>	405
10.1.4. Rata-rata Pengeluaran Per Kapita Sebulan Menurut Kelompok Barang dan Golongan di Kabupaten Sukamara, 2020 <i>Average Expenditures per Capita per Month by Group of Goods and per Capita Spending Group in Sukamara Regency, 2020.....</i>	406
10.2. KONSUMSI MAKANAN FOOD CONSUMPTION.....	407
10.2.1. Rata-rata Konsumsi Kalori Per Kapita Sehari (kKal) Menurut Jenis Pengeluaran di Kabupaten Sukamara, 2019 dan 2020 <i>Average Calorie Consumption per Capita per Day (kCal) by Kinds of Expenditures in Sukamara Regency, 2019 and 2020.....</i>	407
10.2.2. Rata-rata Konsumsi Protein Per Kapita Sehari (gram) Menurut Jenis Pengeluaran di Kabupaten Sukamara, 2019 dan 2020 <i>Average Protein Consumption per Capita per Day (gram) by Kinds of Expenditures in Sukamara Regency, 2019 dan 2020.....</i>	408
11. PERDAGANGAN/TRADE	409
11.1. Jumlah Sarana Perdagangan Menurut Jenisnya di Kabupaten Sukamara, 2016-2020 <i>Number of Trading Facilities by Type of Facility in Sukamara Regency, 2016-2020</i>	417

11.2.	Jumlah Sarana Perdagangan Menurut Kecamatan di Kabupaten Sukamara, 2020 <i>The Number of Trading Infrastructure by Subdistrict in Sukamara Regency, 2020</i>	418
11.3.	Jumlah Pedagang Menurut Jenis Pedagang di Kabupaten Sukamara, 2016-2020 <i>Number of Trader by Type of Trader in Sukamara Regency, 2016-2020</i> .	420
11.4.	Jumlah Pedagang Menurut Jenis Pedagang dan Kecamatan di Kabupaten Sukamara, 2020 <i>Number of Trader by Type and Subdistrict in Sukamara Regency, 2020</i>	421
11.5.	Jumlah Pedagang yang Mendapatkan Izin menurut Jenisnya di Kabupaten Sukamara, 2020 <i>Number of Traders Obtaining Permits by Type of License in Sukamara Regency, 2020</i>	422
12.	SISTEM NERACA REGIONAL/SYSTEM OF REGIONAL ACCOUNTS	423
12.1.	Produk Domestik Regional Bruto Atas Dasar Harga Berlaku Menurut Lapangan Usaha (miliar rupiah) di Kabupaten Sukamara, 2016-2020 <i>Gross Regional Domestic Product at Current Market Prices by Industry (billion rupiahs) in Sukamara Regency, 2016-2020</i>	437
12.2.	Produk Domestik Regional Bruto Atas Dasar Harga Konstan 2010 Menurut Lapangan Usaha di Kabupaten Sukamara (miliar rupiah), 2016-2020 <i>Gross Regional Domestic Product at 2010 Constant Market Prices by Industry in Sukamara Regency (billion rupiahs), 2016-2020</i>	439
12.3.	Distribusi Persentase Produk Domestik Regional Bruto Atas Dasar Harga Berlaku Menurut Lapangan Usaha di Kabupaten Sukamara (persen), 2016-2020 <i>Percentage Distribution of Gross Regional Domestic Product at Current Market Prices by Industry in Sukamara Regency (percent), 2016-2020</i>	441
12.4.	Laju Pertumbuhan Produk Domestik Regional Bruto Atas Dasar Harga Konstan 2010 Menurut Lapangan Usaha di Kabupaten Sukamara (persen), 2017-2020	

	<i>Growth Rate of Gross Regional Domestic Product at 2010 Constant Market Prices by Industry in Sukamara Regency (percent), 2017-2020..</i>	443
12.5.	Produk Domestik Regional Bruto Atas Dasar Harga Berlaku Menurut Jenis Pengeluaran (miliar rupiah) di Kabupaten Sukamara, 2015–2019 <i>Gross Regional Domestic Product at Current Market Prices by Type of Expenditure in Sukamara Regency (billion rupiahs), 2015–2019.....</i>	445
12.6.	Produk Domestik Regional Bruto Atas Dasar Harga Konstan 2010 Menurut Jenis Pengeluaran di Kabupaten Sukamara (miliar rupiah), 2015–2019 <i>Gross Regional Domestic Product at 2010 Constant Market Prices by Type of Expenditure in Sukamara Regency (billion rupiahs), 2015–2019.....</i>	446
13.	PERBANDINGAN ANTAR KABUPATEN/REGENCY/MUNICIPAL COMPARISON	447
13.1.	Jumlah Penduduk menurut Kabupaten/Kota di Provinsi Kalimantan Tengah (ribu), 2016-2020 <i>Population by Regency/Municipality in Kalimantan Tengah Province (thousand), 2016-2020</i>	455
13.2.	Laju Pertumbuhan Produk Domestik Regional Bruto Atas Dasar Harga Konstan 2010 Menurut Kabupaten/Kota di Provinsi Kalimantan Tengah (persen), 2016-2020 <i>Rate of Growth of Gross Domestic Products at Constant 2010 Prices by Regency/Municipality in Kalimantan Tengah Province (percent), 2016-2020</i>	456
13.3.	Jumlah Penduduk Miskin menurut Kabupaten/Kota di Provinsi Kalimantan Tengah (ribu), 2016-2020 <i>Number of Population Below Poverty Line by Regency/Municipality in Kalimantan Tengah Province (thousands), 2016-2020</i>	457
13.4.	Indeks Pembangunan Manusia menurut Kabupaten/Kota di Provinsi Kalimantan Tengah, 2016-2020 <i>Human Development Index by Regency/Municipality in Kalimantan Tengah Province, 2016-2020</i>	458
13.5.	Produk Domestik Regional Bruto Atas Dasar Harga Berlaku Menurut Kabupaten/Kota di Provinsi Kalimantan Tengah (miliar rupiah), 2015–2019	

	<i>Gross Regional Domestic Product at Current Prices by Regency/ Municipality in Kalimantan Tengah Province (billion rupiahs), 2015–2019</i>	459
13.6.	Produk Domestik Regional Bruto Atas Dasar Harga Konstan Menurut Kabupaten/Kota di Provinsi Kalimantan Tengah (miliar rupiah), 2015–2019 <i>Gross Regional Domestic Product at Constant Prices by Regency/ Municipality in Kalimantan Tengah Province (billion rupiahs), 2015–2019</i>	460
13.7.	Persentase Kontribusi Produk Domestik Regional Bruto Atas Dasar Harga Berlaku Kabupaten/Kota Terhadap Total Produk Domestik Regional Bruto di Provinsi Kalimantan Tengah (persen), 2015–2019 <i>Contribution Percentage of Gross Regional Domestic Bru-to at Current Market Price of Regency/Municipality toward Total of Gross Regional Domestic in Kalimantan Tengah Province (percent), 2015–2019</i>	461
13.8.	Indeks Harga Konsumen Bulanan Kota Sampit dan Kota Palangka Raya, 2020 <i>Consument Price Index of Sampit and Palangka Raya Municipality, 2020</i>	462
13.9.	Garis Kemiskinan, Persentase Penduduk Miskin dan Jumlah Penduduk Miskin menurut Kabupaten/Kota di Provinsi Kalimantan Tengah, 2020 <i>Poverty Line, Percentage and Number of Population Below Poverty Line by Regency/Municipality in Kalimantan Tengah Province (rupiahs/capita/month), 2020</i>	463
13.10.	Umur Harapan Hidup menurut Kabupaten/Kota di Provinsi Kalimantan Tengah (Tahun), 2016-2020 <i>Life Expectancy Age by Regency/Municipality in Kalimantan Tengah Province (Years), 2016-2020</i>	464
13.11.	Harapan Lama Sekolah menurut Kabupaten/Kota di Provinsi Kalimantan Tengah (Tahun), 2016-2020 <i>Expected Years of Schooling by Regency/Municipality in Kalimantan Tengah Province (Years), 2016-2020</i>	465
13.12.	Rata-rata Lama Sekolah menurut Kabupaten/Kota di Provinsi Kalimantan Tengah (Tahun), 2016-2020	

	Halaman Page
<i>Mean Years of School by Regency/Municipality in Kalimantan Tengah Province (Years), 2016-2020</i>	466
13.13. Pengeluaran Perkapita Disesuaikan menurut Kabupaten/Kota di Provinsi Kalimantan Tengah (Ribu Rupiah/Orang/Tahun), 2016-2020 <i>Adjusted Expenditure Per Capita by Regency/Municipality in Kalimantan Tengah Province (Thousand Rupiahs/Person/Years), 2016-2020</i>	467
13.14. Indikator Gini menurut Kabupaten/Kota di Provinsi Kalimantan Tengah (Rp/Kapita/bulan), 2014-2018 <i>Gini Ratio by Regency/Municipality in Kalimantan Tengah Province (rupiahs/capita/month), 2014-2018</i>	468
13.15. Distribusi Pendapatan menurut Kriteria Bank Dunia dan Kabupaten/Kota di Provinsi Kalimantan Tengah, 2018 <i>Distribution of Income by World Bank Criteria and Regency/Municipality in Kalimantan Tengah Province, 2018</i>	469
13.16. Indeks Kemahalan Konstruksi (IKK) Menurut Kabupaten/Kota di Provinsi Kalimantan Tengah, 2020 <i>Construction Cost Index by Regency/Municipality in Kalimantan Tengah Province, 2020</i>	470
13.17. Upah Minimum Regional Menurut Kabupaten/Kota (Rp/Bulan) di Provinsi Kalimantan Tengah, 2020 <i>Minimum Regional Wages by Regency/Municipality (Rp/Mounts) in Kalimantan Tengah Province, 2020</i>	471

DAFTAR GAMBAR/LIST OF FIGURES

	Halaman Page	
1.1	Persentase Luas Kecamatan terhadap Luas Daerah Kabupaten Sukamara (%), 2020 <i>Percentage Area of Subdistrict in Sukamara Regency (%), 2020.....</i>	9
1.2	Curah Hujan di Pos Pengamatan Badan Meteorologi Klimatologi dan Geofisika (BMKG) di Kabupaten Sukamara, 2020 <i>Precipitaion at the Meteorology, Climatogy and Geophysics Observation Post in Sukamara Regency, 2020</i>	10
2.1	Jumlah Anggota Dewan Perwakilan Rakyat Daerah Menurut Tingkat Pendidikan dan Jenis Kelamin di Kabupaten Sukamara, 2020 <i>Number of Regional House of Representatives' Members by Educational Attainment and Gender in Sukamara Regency, 2020</i>	25
2.2	Jumlah Penduduk yang Terdaftar dan Menggunakan Hak Pilih dalam Pemilihan Gubernur dan Wakil Gubernur Provinsi Kalimantan Tengah di Kabupaten Sukamara, 2020 <i>Number of Registered Population and Used The Suffrage in the Election of the Governor and Deputy Governor of Central Kalimantan Province in Sukamara Regency, 2020.....</i>	26
3.1	Jumlah Penduduk Menurut Kelompok Umur dan Jenis Kelamin di Kabupaten Sukamara, 2020 <i>Population by Age Group and Gender in Sukamara Regency, 2020.....</i>	69
3.2	Jumlah Penduduk Berumur 15 Tahun Keatas Menurut Jenis Kegiatan Selama Seminggu yang Lalu dan Jenis Kelamin di Kabupaten Sukamara, 2020 <i>Population Aged 15 Years and Over by Type of Activity During The Previous Week and Sex in Sukamara Regency, 2020.....</i>	70
4.1	Jumlah Tenaga Kesehatan Menurut Kecamatan di Kabupaten Sukamara, 2020 <i>Number of Medical Personnel by Subdistrict in Sukamara Regency, 2020.....</i>	111
4.2	Jumlah Perkara yang Diterima dan Diselesaikan Menurut Bulan di Kabupaten Sukamara, 2020	

	Halaman Page
	<i>Number of Received and Closed Cases by Month in Sukamara Regency, 2020</i> 112
5.1	Populasi Ternak Menurut Kecamatan dan Jenis Ternak (ekor), 2020 <i>Livestock Population by Subdistrict and Kind of Livestock (heads), 2020</i> 235
5.2	Luas Areal Tanaman Perkebunan Menurut Kecamatan dan Jenis Tanaman (ha), 2020 <i>Planted Area of Estate Crops by Subdistrict and Type of Crops (ha), 2020</i> 236
6.1	Jumlah Pelanggan Listrik Menurut Kecamatan di Kabupaten Sukamara, 2015–2020 <i>Number of Electricity Customers by Subdistrict in Sukamara Regency, 2015–2020</i> 305
6.2	Produksi dan Distribusi Air Minum yang Disalurkan, Dipakai Sendiri, dan Susut/Hilang berdasarkan Bulan oleh PDAM Kabupaten Sukamara, 2020 <i>Production and Distribution of Drinking Water which is Distributed, Self-Consumed, and Shrunk/Lost by PDAM by Month in Sukamara Regency</i> 306
7.1	Objek Wisata berdasarkan Jenis Objek Wisata dan Kecamatan di Kabupaten Sukamara, 2020 <i>Tourist Attraction by Kind of Attraction and Subdistrict in Sukamara Regency, 2020</i> 327
7.2	Jumlah Kunjungan Wisatawan Nusantara (Domestik) dan Mancanegara (Wisman) Menurut Bulan di Kabupaten Sukamara, 2020 <i>The Number of Domestic Tourists and Foreign Tourists by Months in Sukamara Regency, 2020</i> 328
8.1	Persentase Penduduk Laki-laki Berumur 5 Tahun ke Atas yang Mengakses Internet dalam 3 Bulan Terakhir Menurut Tujuan Mengakses Internet di Kabupaten Sukamara, 2019 <i>Percentage of Population Aged 5 Years and Over Who Accessed the Internet in the Last 3 Months by Purpose of Accessing the Internet in Sukamara Regency, 2019</i> 347

8.2.	<p>Persentase Penduduk Berumur 5 Tahun ke Atas yang Menggunakan Telepon Seluler (HP)/Nirkabel, Menguasai/Memiliki Telepon Seluler (HP)/Nirkabel, Menggunakan Komputer (PC/Desktop, Laptop/ Notebook, Tablet), dan Mengakses Internet (Termasuk Facebook, Twitter, BBM, Whatsapp) dalam 3 Bulan Terakhir di Kabupaten Sukamara, 2019</p> <p><i>Percentage of Population 5 Years of Age and Over Using Cell Phones (HP) /Wireless, Matering/Owning Cell Phone (HP)/Wireless, Using Computers (PC/Desktops, Laptops/Notebooks, Tablets), and Accessing the Internet (Using Facebook, Twitter, BBM, Whatsapp) in the Last 3 Months in Sukamara Regency, 2019</i>.....</p>	348
9.1	<p>Jumlah Aktiva Rupiah dan Valuta Asing Bank Umum dan BPR Menurut Bulan di Kabupaten Sukamara (Juta Rp), 2020</p> <p><i>Total Commercial and Rural Banks Assets in Rupiah and Foreign Exchange by Month and Region in Sukamara Regency (million Rp), 2020</i>.....</p>	377
9.2	<p>Jumlah Koperasi Aktif dan Tidak Aktif Menurut Kecamatan di Kabupaten Sukamara, 2020</p> <p><i>Number of Active and Non Active Cooperation by Subdistrict in Sukamara Regency, 2020</i>.....</p>	378
10.1	<p>Persentase Pengeluaran per Kapita Sebulan Menurut Kelompok Komoditas di Kabupaten Sukamara, 2020</p> <p><i>Percentage of Monthly Expenditures per Capita by Commodity Group in Sukamara Regency, 2020</i>.....</p>	401
10.2	<p>Rata-rata Pengeluaran Per Kapita Sebulan Menurut Kelompok Barang dan Golongan Pengeluaran di Kabupaten Sukamara, 2020</p> <p><i>Average Expenditures per Capita per Month by Group of Goods and per Capita Spending Group in Sukamara Regency, 2020</i>.....</p>	402
11.1.	<p>Jumlah Pedagang yang Mendapatkan Izin menurut Jenisnya di Kabupaten Sukamara, 2016-2020</p> <p><i>Number of Traders Obtaining Permits by Type of License in Sukamara Regency, 2016-2020</i>.....</p>	415
11.2.	<p>Jumlah Sarana Perdagangan Menurut Kecamatan di Kabupaten Sukamara, 2020</p>	

	Halaman Page
	<i>The Number of Trading Infrastructure by Subdistrict in Sukamara Regency, 2020</i> 416
12.1	Distribusi Persentase Produk Domestik Regional Bruto Atas Dasar Harga Berlaku Menurut Lapangan Usaha di Kabupaten Sukamara, 2020 <i>Percentage Distribution of Gross Regional Domestic Product in Sukamara Regency at Current Market Prices by Industry in Sukamara Regency, 2020</i> 435
12.2	Laju Pertumbuhan Produk Domestik Regional Bruto Atas Dasar Harga Konstan 2010 (persen) di Kabupaten Sukamara, 2017-2020 <i>Growth Rate of Gross Regional Domestic Product at 2010 Constant Market Prices (percent) in Sukamara Regency, 2017-2020</i> 436
13.1	Persentase Penduduk Miskin menurut Kabupaten/Kota di Provinsi Kalimantan Tengah (%), 2020 <i>Percentage of Population Living Below the Poverty Line by Regency/ Municipality in Kalimantan Tengah Province (%), 2020</i> 453
13.2	Indeks Pembangunan Manusia menurut Kabupaten/Kota di Provinsi Kalimantan Tengah, 2020 <i>Human Development Index by Regency/Municipality in Kalimantan Tengah Province, 2020</i> 454

PENJELASAN UMUM/EXPLANATORY NOTES

Tanda-tanda, satuan-satuan, dan lain-lainnya yang digunakan dalam publikasi ini adalah sebagai berikut:

Symbols, measurement units, and acronyms which are used in this publication, are as follows:

1. TANDA-TANDA/SYMBOLS

Data tidak tersedia/Data not available	: ...
Tidak ada atau nol /Null or zero	: -
Data dapat diabaikan/Data negligible	: 0
Tanda decimal/Decimal point	: ,
Data tidak dapat ditampilkan/Not applicable	: NA
Angka estimasi/Estimated figures	: e
Angka diperbaiki/Revised figures	: r
Angka sementara/Preliminary figures	: x
Angka sangat sementara/Very preliminary figures	: xx
Angka sangat sangat sementara/Very very preliminary figures	: xxx

2. SATUAN/UNITS

barel/barrel	: 158,99 liter/litres = 1/6,2898 m ³
hektar (ha)/hectare (ha)	: 10 000 m ²
kilometer (km)/kilometres (km)	: 1 000 meter/meters (m)
knot/knot	: 1,8523 km/jam (km/hour)
kuintal/quintal	: 100 kg
KWh	: 1 000 Watt hour
MWh	: 1 000 KWh
liter (untuk beras)/litre (for rice)	: 0,80 kg
MMSCF	: 1/35,3 m ³
metrik ton (m.ton)/metric ton (m. ton)	: 0,98421 long ton = 1 000 kg
ons/ounce	: 28,31 gram/grams
ton	: 1 000 kg

Satuan lain: buah, dus, butir, helai/lembar, kaleng, batang, pulsa, ton kilometer (ton-km), jam, menit, persen (%).

Other units: unit, pack, pieces, sheet, tin, pulse, ton-kilometres(ton-km), hour, minute, percent (%).

Perbedaan angka di belakang koma disebabkan oleh pembulatan angka.
The difference in decimal numbers is caused by rounding.

DAFTAR SINGKATAN/ LIST OF ABBREVIATIONS

SI	: Stasiun Iklim
SIMPK	: Stasiun Meteorologi Pertanian Khusus
t.t	: Tempat tidur
BCG	: Bacillus Calmette Guerin
DPT	: Difteri, Pertusis, Tetanus
TT	: Tetanus Toxoid
IOT	: Industri Obat Tradisional/ <i>Traditional Medicine Industry</i>
IKOT	: Industri Kecil Obat Tradisional/ <i>Traditional Medicine Small</i>
Alkes	: Alat kesehatan/ <i>Health Kits</i>
PKRT	: Perbekalan Kesehatan Rumah tangga/ <i>Household Health Logistics</i>
Kompl	: Komplemen/ <i>Complement</i>
IRTP	: Industri Pangan Produksi Rumah Tangga/ <i>Foods Home Industry</i>
PBF	: Pedagang Besar Farmasi/ <i>Pharmacy Whole-seller</i>
GFK	: Gudang Farmasi Kab/Kota/Regency/ <i>Municipality Pharmacy Warehouse</i>
RB	: Rumah Bersalin/ <i>Delivery House</i>
Pustu	: Puskesmas pembantu/ <i>Auxiliary Public Health Center</i>
BP	: Balai Pengobatan/ <i>Polyclinic</i>
TPS	: Tempat Pembuangan Sementara / <i>landfill</i>
Jamkesmas	: Jaminan kesehatan masyarakat miskin/ <i>Poor public health insurance</i>
PJKMU	: Program Jaminan Kesehatan Masyarakat Umum
SIUP	: Surat Ijin Usaha Perdagangan/ <i>Trading Permission Letter</i>
TDP	: Tanda Daftar Perusahaan/ <i>Company Registration Identity</i>
API	: Angka Pengenal Importir/ <i>Importer's Identity Number</i>

Statistik Kunci, 2017–2019

Key Statistics, 2017–2019

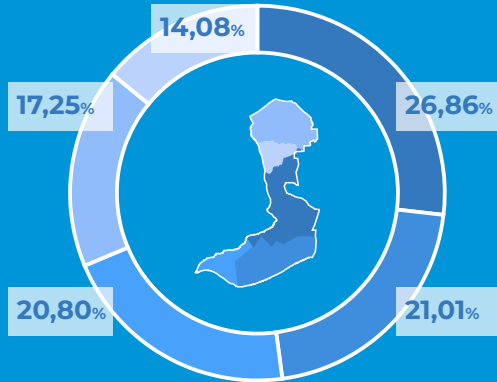
Rincian/Description (1)	Satuan/Unit (2)	2018 (3)	2019 (4)	2020 (5)
SOSIAL/SOCIAL				
Penduduk ¹ /Population ¹	juta/million	62 044	64 342	64 343
Laju Pertumbuhan Penduduk ¹ /Population Growth ¹	%	3,80	3,70	3,71
Angka Harapan Hidup ^{1-e₀} /Life Expectancy Rate ¹	tahun/years	71,45	71,49	71,53
Angka Melek Huruf Usia 15+/ <i>Literacy Rate Aged 15+</i>	%	98,02	98,74	98,56
Tingkat Partisipasi Angkatan Kerja -TPAK ² <i>Labour Force Participation Rate-LFPR²</i>	%	73,95	72,77	65,60
Tingkat Pengangguran Terbuka-TPT ² <i>Unemployment Rate-UR²</i>	%	4,39	4,90	4,70
Penduduk Miskin ³ /Poor People ⁴	ribu/thousand	1,96	2,01	2,13
Persentase Penduduk Miskin ⁴ <i>Percentage of Poor People⁴</i>	%	3,19	3,16	3,23
Indeks Pembangunan Manusia-IPM ⁵ <i>Human Development Index⁵</i>	–	67,52	67,95	68,03
EKONOMI/ECONOMIC				
Produk Domestik Bruto (PDB) Harga Berlaku ⁶ <i>Gross Domestic Bruto (GDP) at Current Price⁶</i>	triliun rupiah <i>trillion rupiahs</i>	3 876	4 194	
Laju Pertumbuhan Ekonomi ⁸ /Economic Growth ⁷	%	6,17	6,05	
PDB Per Kapita Harga Berlaku ^{6,8} <i>Per Capita of GDP at Current Price^{6,8}</i>	juta rupiah <i>million rupiahs</i>	62 474	65 175	

- Catatan/Notes: ¹ 2018-2019: Hasil proyeksi penduduk Indonesia 2010–2035 (pertengahan tahun/Juni)/*The result of Indonesia population projection 2010–2035 (mid year/June)*
2020: Hasil SP2020 (September)/*The result of the 2020 Population Census (September)*
- ² Kondisi Agustus/Condition at August
- ³ Menggunakan penimbang hasil proyeksi penduduk tahun 2010–2035/Weighted by the 2010–2035 population projection
- ⁴ Kondisi Maret/Condition at March
- ⁵ Sejak tahun 2010, IPM dihitung dengan metode baru. Komponen IPM metode baru adalah angka harapan hidup saat lahir, harapan lama sekolah, rata-rata lama sekolah, dan pengeluaran per kapita/*Since 2010, HDI was calculated using new method. New HDI component are life expectancy at birth, expected years of schooling, means years of schooling, and expenditure per capita*
- ⁶ Mulai tahun 2010 mengadopsi System of National Account 2008 (SNA 2008)/*Since 2010 is in line with System of National Account 2008 (SNA 2008)*
- ⁷ Sebelum 2011 menggunakan tahun dasar 2000 (2000=100), mulai 2011 menggunakan tahun dasar 2010 (2010=100)/*Before 2011 using 2000 base year (2000=100), since 2011 using 2010 base year (2010=100)*
- ⁸ Mulai 2010 proyeksi penduduk berdasarkan hasil SP2010/*Since 2010 population projection based on SP2010*



LUAS WILAYAH KABUPATEN SUKAMARA

Area of Sukamara Regency



3 827

km²/square.km

Perlu sekitar **40 kali luas Kabupaten Sukamara** untuk **menyamai luas Provinsi Kalimantan Tengah**

It takes about 40 times the area of Sukamara Regency to match the area of Kalimantan Tengah Province



CURAH HUJAN

MINIMUM DAN MAKSIMUM

pada pos pengamatan hujan di Kabupaten Sukamara

Highest and lowest precipitation in rain observation post in Sukamara Regency



JELAI



Maret
March
513,0mm



Desember
December
242,9mm



SUKAMARA



Maret
March
514,0mm



November
November
180,5mm



BALAI RIAM



Januari
January
477,5mm



Juli
July
111,5mm

Kecamatan Jelai yang merupakan **daerah pesisir memiliki curah hujan dan hari hujan yang lebih tinggi.**
The Jelai Subdistrict, one of the coastal areas in the Sukamara Regency, had higher precipitation and rainy days.

PENJELASAN TEKNIS

1. Secara astronomis, Kabupaten Sukamara terletak antara 2°19' - 3°07' Lintang Selatan dan antara 110°25'-111°09' Bujur Timur.
2. Kabupaten Sukamara memiliki luas 3.827,00 km² atau 2,49 persen Luas Kalimantan Tengah. Kabupaten Sukamara merupakan daerah terkecil kedua di Provinsi Kalimantan Tengah setelah Kota Palangka Raya.
3. Luas wilayah kabupaten/kota mengacu kepada Undang-Undang Nomor 5 Tahun 2002 Tentang Pembentukan Kabupaten Katingan, Kabupaten Seruyan, Kabupaten Sukamara, Kabupaten Lamandau, Kabupaten Gunung Mas, Kabupaten Pulang Pisau, Kabupaten Murung Raya, Dan Kabupaten Barito Timur Di Propinsi Kalimantan Tengah dan Permendagri RI No. 137 Tahun 2017 Tentang Kode dan Data Wilayah Administrasi Pemerintahan.
4. Kabupaten Sukamara berasal dari sebagian wilayah Kabupaten Kotawaringin Barat yang terdiri atas Kecamatan Balairiam, Kecamatan Sukamara, dan Kecamatan Jelai. Kemudian, berdasarkan Peraturan Daerah Kabupaten Sukamara Nomor 03 Tahun 2006, dibentuk Kecamatan Permata Kecubung dan Kecamatan Pantai Lunci.
5. Berdasarkan posisi geografisnya,

TECHNICAL NOTES

1. *Astronomically, Sukamara Regency lies between latitudes 2o19' S and 3o07' S and longitudes 110o25' E and 111o09' E.*
2. *Sukamara Regency which has area 3.827,00 km² or 2,49 percent of Kalimantan Tengah area is the second smallest Regency in Kalimantan Tengah after Palangka Raya.*
3. *The area of the regency/ municipality based on Law No. 5 of 2002 on the Establishment of the Regencies of Katingan, Seruyan, Sukamara, Lamandau, Gunung Mas, Pulang Pisau, Murung Raya and East Barito and Regulation of the Minister of Home Affairs RI Number 137 in 2017 on the Code and Regional Government Administration Data.*
4. *Sukamara Regency originates from parts of West Kotawaringin Regency which consists of the Balai Riam Sub District, Sukamara Sub District, and Jelai Sub District. Then, based on the Regional Regulation of Sukamara Regency Number 03 of 2006, Permata Kecubung Sub District and Pantai Lunci Sub District were formed.*
5. *Based on its geographic location,*

Kabupaten Sukamara memiliki batas-batas : utara – Kecamatan Lamandau dan Kecamatan Bulik, Kabupaten Lamandau; selatan - Laut Jawa; barat - Kabupaten Ketapang (Provinsi Kalimantan Barat); timur – Kecamatan Kotawaringin Lama dan Kecamatan Arut Selatan, Kabupaten Kotawaringin Barat.

6. Wilayah Kabupaten Sukamara dapat dikatakan termasuk daerah rendah dengan ketinggian berkisar antara 0–100 m serta kemiringan 0-15 derajat.
 7. Ibu kota kabupaten adalah ibu kota atau tempat kedudukan pusat pemerintahan dari sebuah kabupaten. Pada sebuah ibu kota kabupaten terdapat Kantor Bupati beserta Perangkat Daerah, Gedung DPRD Kabupaten, Instansi Vertikal dan infrastruktur perkotaan pada umumnya.
 8. Badan Pusat Statistik (BPS) telah melakukan pendataan Potensi Desa (Podes) sejak tahun 1980. Sejak saat itu, Podes dilaksanakan secara rutin sebanyak 3 kali dalam kurun waktu sepuluh tahun untuk mendukung kegiatan Sensus Penduduk, Sensus Pertanian, ataupun Sensus Ekonomi.
 9. Sejak tahun 2008, pendataan Podes mengalami perubahan dengan adanya penambahan kuesioner suplemen kecamatan dan kabupaten/kota. Penambahan kuesioner tersebut bertujuan untuk meningkatkan
- Sukamara Regency has boundaries: North – Lamandau Sub District and Bulik Sub District, Lamandau Regency; South – Java Sea; West – Ketapang Regency (Kalimantan Barat Province); East - Kotawaringin Lama Sub District and Arut Selatan Sub District, Kotawaringin Barat Regency.*
6. *Sukamara Regency area categorized as a lowland with elevation from 0-100 m and the slope 0-15 degrees.*
 7. *The capital city is the capital of the Sub District or the seat of government of a Sub District centre. In a Sub District capital are Regent and the Office of the Region, the local parliament building, vertical institutions and urban infrastructure in general.*
 8. *BPS-Statistics Indonesia has been collecting village potential data since 1980. Podes has been regularly implemented 3 (three) times within ten years to support the activities of the Population Census, Agriculture Census, or Economic Census.*
 9. *Since 2008, Podes data collecting has been changed especially in providing additional information from Sub District and regency/ municipality, using separate questionnaires. The goal of these changes is to provide more benefits*

manfaat data Podes bagi para konsumen data dan pemerintah daerah dalam perencanaan pembangunan wilayah.

10. Pengumpulan data Podes 2018 dilakukan melalui wawancara langsung oleh petugas terlatih dengan narasumber yang relevan. Petugas adalah aparaturnya atau mitra kerja BPS Kabupaten/Kota, sementara narasumber adalah kepala desa/lurah atau narasumber lain yang memiliki pengetahuan terhadap wilayah target pencacahan.
 11. Meter di atas permukaan laut (disingkat mdpl) adalah istilah untuk menjelaskan ketinggian suatu tempat dari permukaan laut, dinyatakan dalam meter.
 12. Berdasarkan Peraturan Pemerintah Nomor 82 Tahun 2001 tentang Pengolahan Kualitas Air dan Pengendalian Pencemaran Air, klasifikasi mutu air ditetapkan menjadi empat kelas, yaitu: Kelas I, Kelas II, Kelas III, dan Kelas IV
 13. Kelas II, air yang dapat digunakan untuk prasarana atau sarana rekreasi air, pembudidayaan ikan air tawar, peternakan, air untuk mengairi pertanian, dan/atau peruntukan lain yang mensyaratkan mutu air yang sama dengan kegunaan tersebut.
 14. Pemantauan Kualitas Air yang dilaksanakan oleh Dinas Lingkungan Hidup Kabupaten Sukamara dilakukan 2 (dua) kali dalam satu tahun atau tiap
- for data users and local government in regional development planning.*
10. *Data collection of Podes 2018 carried out through direct interviews by trained personnel with relevant respondents. The interviewers are BPS Regency/City personnel or partners, meanwhile, the selected respondents are the village head/ward head or other respondents who have the knowledge towards the target area of enumeration.*
 11. *Meters above sea level (masl) is the term used to describe the height of a point above sea level, expressed in meters.*
 12. *Government Regulation Number 82 year 2001 on Water Quality Management and Water Pollution Control states that water quality is classified into four categories: Class I, Class II, Class III, and Class IV.*
 13. *Class II, water that can be used for water recreation infrastructure, fresh water fish cultivation, animal husbandry, cropping watering, and other uses requiring the same water quality category.*
 14. *Water Quality Assessment held by Dinas Lingkungan Hidup is done twice a year or semiannually.*

- semester.
15. Data Iklim diperoleh dari Stasiun Meteorologi Klas I Tjilik Riwut Palangka Raya. Data tersebut diolah dari data di pos pengamatan di Balai Riam, Sukamara, dan Jelai.
 16. Curah hujan merupakan ketinggian air hujan yang terkumpul dalam tempat yang datar, tidak menguap, tidak meresap, dan tidak mengalir. Curah hujan dalam 1 (satu) millimeter memiliki arti dalam luasan satu meter persegi pada tempat yang datar tertampung air setinggi satu millimeter atau air sebanyak satu liter.
 17. Berdasarkan Peraturan Pemerintah Nomor 82 Tahun 2001 tentang Pengolahan Kualitas Air dan Pengendalian Pencemaran Air, klasifikasi mutu air ditetapkan menjadi empat kelas, yaitu: Kelas I, Kelas II, Kelas III, dan Kelas IV
 18. Kelas II, air yang dapat digunakan untuk prasarana atau sarana rekreasi air, pembudidayaan ikan air tawar, peternakan, air untuk mengairi pertanian, dan/atau peruntukan lain yang mensyaratkan mutu air yang sama dengan kegunaan tersebut.
 19. Pemantauan Kualitas Air yang dilaksanakan oleh Dinas Lingkungan Hidup Kabupaten Sukamara dilakukan 2 (dua) kali dalam satu tahun atau tiap semester.
 15. *Climate Data obtained from BMKG-Tjilik Riwut Meteorology Station of Palangka Raya. The data is processed from data at observation posts in Balai Riam, Sukamara and Jelai.*
 16. *Rainfall is a level of rainwater collected in a flat, non-evaporating, non-absorbing, and non-flowing place. Rainfall in 1 (one) millimeter has the meaning in an area of one square meter in a flat place that holds water as high as one millimeter or as much as one liter of water.*
 17. *Government Regulation Number 82 year 2001 on Water Quality Management and Water Pollution Control states that water quality is classified into four categories: Class I, Class II, Class III, and Class IV.*
 18. *Class II, water that can be used for water recreation infrastructure, fresh water fish cultivation, animal husbandry, cropping watering, and other uses requiring the same water quality category.*
 19. *Water Quality Assessment held by Dinas Lingkungan Hidup is done twice a year or semiannually.*

ULASAN

DESCRIPTION

Keadaan Geografi

Kabupaten Sukamara terletak antara 2°19' - 3°07' Lintang Selatan dan 110°25' - 111°09' Bujur Timur. Kabupaten Sukamara merupakan kabupaten dengan luas wilayah terkecil kedua di Provinsi Kalimantan Tengah, sebesar 3.827 km² atau 2,49 persen dari luas Kalimantan Tengah.

Kabupaten Sukamara terdiri dari 5 (lima) kecamatan, yaitu Kecamatan Jelai, Kecamatan Pantai Lunci, Kecamatan Sukamara, Kecamatan Balai Riam, dan Kecamatan Permata Kecubung. Ibu kota kabupaten terletak pada Kecamatan Sukamara yang merupakan kecamatan terluas di Kabupaten Sukamara, sekitar 1.028 km². Sementara itu, Kecamatan Balai Riam merupakan kecamatan terkecil dengan luas 539 km².

Karakteristik wilayah di Kabupaten Sukamara bagian Barat dan Utara memiliki ketinggian 7-100 m di atas permukaan laut, sedangkan wilayah selatan merupakan wilayah dataran rendah yang berbatasan langsung dengan Laut Jawa.

Keadaan Iklim

Kondisi iklim satu daerah dengan daerah lain memang berbeda-beda. Curah hujan misalnya, semakin rendah suatu tempat maka curah hujannya semakin banyak. Selain itu, garis lintang pun salah satu faktor yang memengaruhi curah hujan. Daerah

Geography Condition

Sukamara Regency lies between latitudes 2°19' - 3°07' S and 110°25' - 111°09' E. Sukamara Regency is the second smallest regency in Kalimantan Tengah Province, about 3,827 km², or around 2.49 percent of Kalimantan Tengah Province Area.

Sukamara Regency has 5 (five) subdistricts. There are Jelai Subdistrict, Pantai Lunci Subdistrict, Balai Riam Subdistrict, and Permata Kecubung Subdistrict. The regency capital is Sukamara Subdistrict, which is the widest subdistrict in Sukamara Regency for around 1,028 km². In contrast, Balai Riam Subdistrict is the smallest subdistrict, about 539 km².

Characteristics of the region in West and North Sukamara Regency is 7-100 m elevation above the sea level, while the South area is the lowland adjoin The Java Sea.

Climate Condition

The climatic conditions from one region to another are indeed different. Rainfall, for example, the lower a place, the more rainfall. Besides, latitude is one of the factors that affect rainfall. The areas that have the most rainfall are those at low altitudes or near the

yang memiliki curah hujan terbanyak adalah yang berada di lintang rendah atau mendekati garis khatulistiwa. Seperti halnya Kabupaten Sukamara yang letaknya dekat garis khatulistiwa dengan wilayah berupa dataran menjadikan daerah ini cukup sering hujan.

Curah hujan di Kabupaten Sukamara diamati pada 3 (tiga) pos hujan yang berada di Kecamatan Jelai, Kecamatan Sukamara, dan Kecamatan Balai Riam. Secara umum, curah hujan di Kabupaten Sukamara berkisar antara 111,5 mm – 586,0 mm atau curah hujan menengah hingga tinggi. Menurut Stasiun Meteorologi Tjilik Riwut Palangka Raya, pada bulan Maret 2020 wilayah Kabupaten Sukamara di pos hujan Jelai dan pos hujan Sukamara mengalami curah hujan sangat tinggi atau lebih dari 500 mm/bulan. Sementara itu, pada pos hujan Balai Riam curah hujan tertinggi terjadi pada bulan Januari 2020, yakni 477,5 mm atau mengalami curah hujan tinggi.

Berdasarkan amatan jumlah hari hujan, Kecamatan Jelai yang merupakan daerah pesisir memiliki jumlah hari hujan yang lebih banyak dibandingkan dengan Kecamatan Sukamara kemudian Kecamatan Balai Riam.

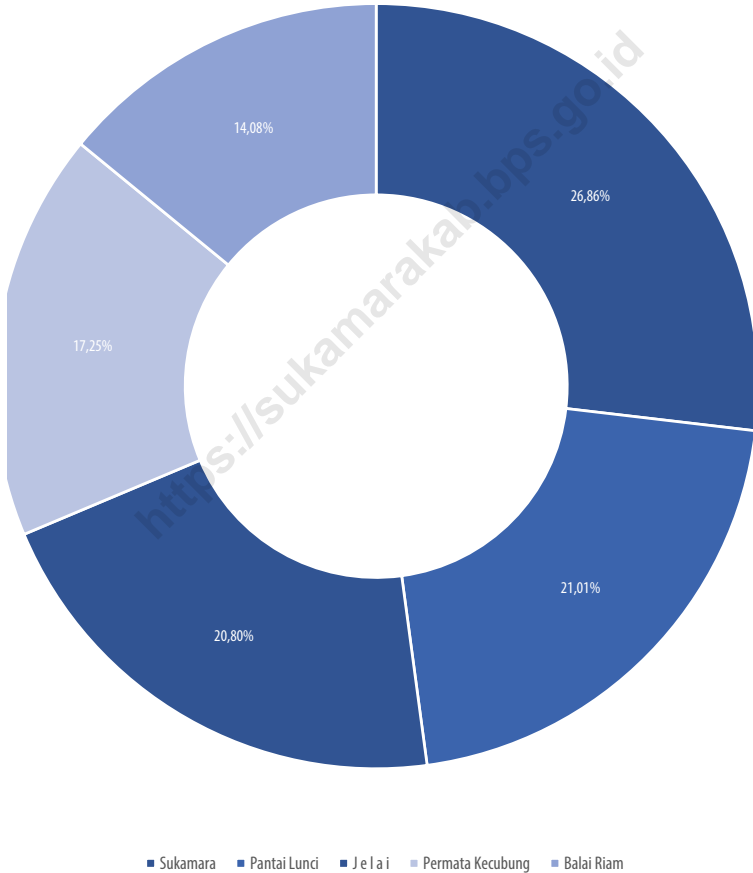
equator. Like Sukamara Regency, which is located near the equator with a plain area, this area rains quite often.

Rainfall in Sukamara Regency is observed at 3 (three) rain posts located in Jelai District, Sukamara District, and Balai Riam District. In general, the rainfall in Sukamara Regency ranges from 111.5 mm - 586.0 mm or moderate to high rainfall. According to the Tjilik Riwut Palangka Raya Meteorological Station, in March 2020 the Sukamara Regency area in the Jelai rain post and the Sukamara rain post experienced very high rainfall or more than 500 mm/month. Meanwhile, at the Balai Riam rain station, the highest rainfall occurred in January 2020, namely 477.5 mm or experiencing high rainfall.

Based on observations of the number of rainy days, the Jelai Subdistrict, one of the coastal areas in the Sukamara Regency, has more rainy days than Sukamara Subdistrict than Balai Riam Subdistrict.

Gambar 1.1
Figures

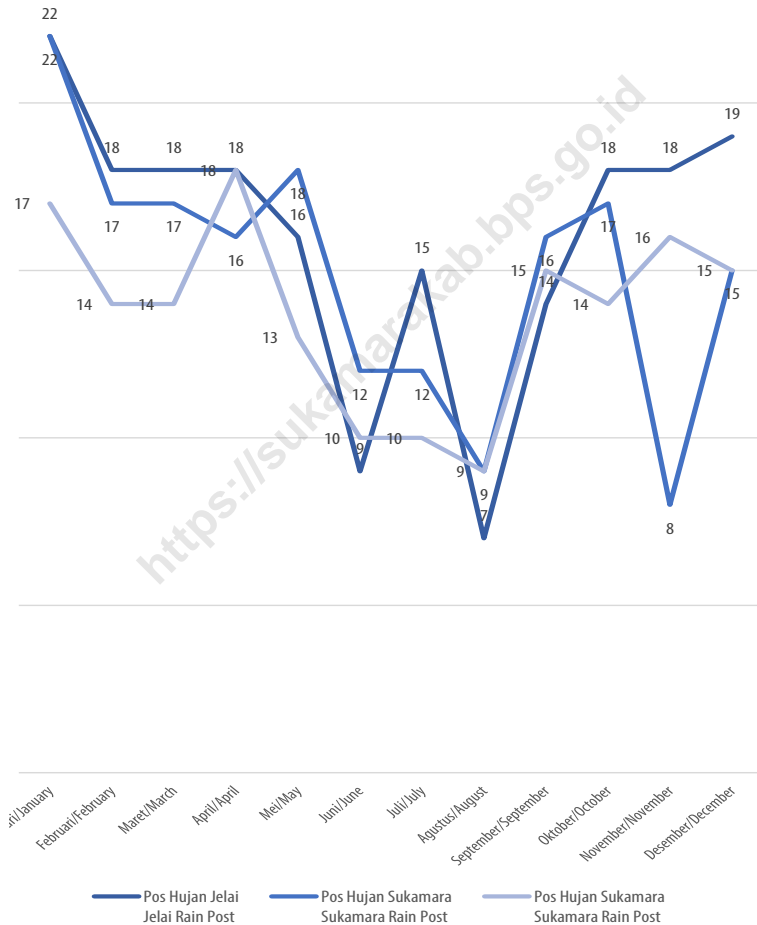
**Persentase Luas Kecamatan terhadap Luas Daerah
Kabupaten Sukamara (%), 2020**
*Percentage Area of Subdistrict in Sukamara Regency (%),
2020*



Sumber/Source : Berdasarkan Peraturan Menteri Dalam Negeri No. 66 Tahun 2011 tanggal 28 Desember 2011
Based on Minister Of Home Affairs Regulation No 66/2011, December 28,2011

Gambar
Figures 1.2

**Curah Hujan di Pos Pengamatan Badan Meteorologi
Klimatologi dan Geofisika (BMKG) di Kabupaten
Sukamara, 2020**
*Precipitation at the Meteorology, Climatology and Geophysics
Observation Post in Sukamara Regency, 2020*



Sumber/Source: Badan Meteorologi, Klimatologi, dan Geofisika - Stasiun Meteorologi Klas I Tjilik Riwut Palangka Raya/Meteorology, Climatology, and Geophysics Agency-Tjilik Riwut Meteorology Station of Palangka Raya

1.1. KEADAAN GEOGRAFI
GEOGRAPHY CONDITION

Tabel 1.1.1. **Luas Daerah dan Jumlah Pulau Menurut Kecamatan di Kabupaten Sukamara, 2020**
Table 1.1.1. **Total Area and Number of Islands by Subdistrict in Sukamara Regency, 2020**

Kecamatan Subdistrict	Ibukota Kecamatan Capital of Subdistrict	Luas ¹ Total Area (km ² /sq.km)
(1)	(2)	(3)
Jelai	Kuala Jelai	796
Pantai Lunci	Sungai Cabang Barat	804
Sukamara	Padang	1 028
Balai Riam	Balai Riam	539
Permata Kecubung	Ajang	660
Sukamara	Sukamara	3 827

Lanjutan Tabel/*Continued Table 1.1.1*

Kecamatan Subdistrict	Persentase terhadap Luas Kabupaten Percentage to Regency's Area	Jumlah Pulau² Number of Islands²
(1)	(4)	(5)
Jelai	20,80	...
Pantai Lunci	21,01	...
Sukamara	26,86	...
Balai Riam	14,08	...
Permata Kecubung	17,25	...
Sukamara	100,00	...

Catatan/Note: ¹ Berdasarkan Peraturan Menteri Dalam Negeri Nomor 137 Tahun 2017 tanggal 29 Desember 2017/*Based on Minister of Home Affairs Regulation Number 137/2017, December 29, 2017*

² Berdasarkan informasi Kementerian Dalam Negeri Tahun 2018/*Based on information from Ministry of Home Affairs, 2018*

Sumber/Source: Kementerian Dalam Negeri/*Ministry of Home Affairs*

Tabel 1.1.2. Tinggi Wilayah dan Jarak ke Ibukota Kabupaten Menurut Kecamatan di Kabupaten Sukamara, 2020
Altitude and Distance to the Capital of Regency by Subdistrict in Sukamara Regency, 2020

Kecamatan Subdistrict	Tinggi Wilayah (mdpl) Altitude (m a.s.l)	Jarak ke Ibukota Kabupaten Distance to the Capital of Regency
(1)	(2)	(3)
Jelai	0 - 15	96,90
Pantai Lunci	0 - 25	41,57
Sukamara	5 - 30	7,00
Balai Riam	7 - 100	75,26
Permata Kecubung	7 - 100	72,69
Sukamara	0 - 15	58,68

Catatan/Note: ¹ Berdasarkan Peraturan Menteri Dalam Negeri Nomor 137 Tahun 2017 tanggal 29 Desember 2017/*Based on Minister of Home Affairs Regulation Number 137/2017, December 29, 2017*

² Berdasarkan informasi Kementerian Dalam Negeri Tahun 2018/*Based on information from Ministry of Home Affairs, 2018*

Sumber/Source: Kementerian Dalam Negeri/*Ministry of Home Affairs*

Tabel 1.1.3. Nama-Nama Sungai yang Melintasi Wilayah Kabupaten Sukamara, 2020
Names of River Crossed Sukamara Regency Area, 2020

Nama Sungai <i>Name of River</i>	Panjang <i>Length</i> (km)	Kedalaman <i>Depth</i> (m)	Desa/Kelurahan yang Dilalui <i>Village/Ward Crossed</i>
(1)	(2)	(3)	(4)
Sungai Jelai	209	8	Kuala Jelai, Pulau Nibung, Mendawai
Sungai Riam	50	4	Balai Riam
Sungai Bila	50	4	Ajang, Laman Baru, Lupu Peruca
Sungai Mapam	121	5	Air Dua, Balai Riam, Jihing, Petarikan

Catatan/Notes: ...
 Sumber/Source: Sekretariat Daerah Kabupaten Sukamara/Administration Regional Secretariat of Sukamara Regency

Tabel 1.1.4.
Table

Jumlah Desa/Kelurahan Menurut Topografi Wilayah Kabupaten Sukamara, 2020
Names of Villages/Sub District by Topography of Area in Sukamara Regency Area, 2020

Kecamatan Subdistrict	Lereng/Puncak Slope/Peak	Lembah Valley	Dataran Flat	Jumlah Total
(1)	(2)	(3)	(4)	(5)
Jelai	-	-	5	5
Pantai Lunci	-	-	4	4
Sukamara	-	-	8	8
Balai Riam	-	-	7	7
Permata Kecubung	-	-	8	8
Sukamara	-	-	32	32

Catatan/Notes: ...

Sumber/Source: BPS, Pendataan Potensi Desa (Podes)/BPS—Statistics Indonesia, Village Potential Data Collection

Tabel 1.1.5. **Status Kualitas Air di Kabupaten Sukamara, 2020**
Table 1.1.5. **Status of River Water in Sukamara Regency, 2020**

Nama Sungai <i>Name of The River</i>	Jumlah Titik Sampling <i>Total Sampling Drop</i>	Kisaran Status Mutu Air Sungai berdasarkan Kriteria Mutu Air Peraturan Pemerintah 82/2001 Kelas II Range of River Water Quality Status Pursuant to Water Quality Criteria Regulation Governemnt 82/2001 Class II
(1)	(2)	(3)
1. Sungai Jelai	3	cemar ringan-cemar sedang <i>lightly polluted-polluted</i>
2. Sungai Riam	-	...
3. Sungai Bila	-	...
4. Sungai Mapam	3	cemar ringan-cemar sedang <i>lightly polluted-polluted</i>

Catatan/Notes: ...

Sumber/Source: Dinas Lingkungan Hidup Kabupaten Sukamara/Environmental Office of Sukamara Regency

1.2. KEADAAN IKLIM CLIMATE CONDITION

Tabel 1.2.1. **Pengamatan Unsur Iklim Menurut Bulan di Pos Pengamatan Badan Meteorologi Klimatologi dan Geofisika (BMKG) di Kabupaten Sukamara, 2020**
Observation of Climate Elements by Months at the Meteorology, Climatology and Geophysics Observation Post in Sukamara Regency, 2020

Bulan Month	Jumlah Curah Hujan Number of Precipitation (mm)		
	Pos Hujan Jelai Jelai Rain Post	Pos Hujan Sukamara Sukamara Rain Post	Pos Hujan Balai Riam Balai Riam Rain Post
(1)	(2)	(3)	(4)
Januari/January	341,0	394,0	477,5
Februari/February	350,0	514,0	391,2
Maret/March	513,0	586,0	302,4
April/April	271,0	269,0	379,0
Mei/May	387,0	239,5	261,5
Juni/June	253,0	326,0	218,0
Juli/July	446,0	364,5	111,5
Agustus/August	376,0	295,0	175,5
September/September	415,0	262,0	268,0
Oktober/October	279,0	283,0	251,5
November/November	385,0	180,5	243,0
Desember/December	242,9	232,5	115,5

Lanjutan Tabel/Continued Table 1.2.1

Bulan Month	Jumlah Hari Hujan (hari) Number of Rainy Days (day)		
	Pos Hujan Jelai Jelai Rain Post	Pos Hujan Sukamara Sukamara Rain Post	Pos Hujan Balai Riam Balai Riam Rain Post
(1)	(5)	(6)	(7)
Januari/January	22	22	17
Februari/February	18	17	14
Maret/March	18	17	14
April/April	18	16	18
Mei/May	16	18	13
Juni/June	9	12	10
Juli/July	15	12	10
Agustus/August	7	9	9
September/September	14	16	15
Oktober/October	18	17	14
November/November	18	8	16
Desember/December	19	15	15

Catatan/Notes: ...
 Sumber/Source: Badan Meteorologi, Klimatologi, dan Geofisika - Stasiun Meteorologi Klas I Tjilik Riwut Palangka Raya/Meteorology, Climatology, and Geophysics Agency-Tjilik Riwut Meteorology Station of Palangka Raya



9th December, 2020


JUMLAH PEMILIH PADA

PEMILIHAN UMUM GUBERNUR KALIMANTAN TENGAH

Number of Registered Voters in the Governor of Kalimantan Tengah Election

Dari 36 637 DPT awal,
sebesar 62,76 persen DPT
menggunakan hak suara.

*There are 36 637 Final Voters List,
about 62.76 percent used their
suffrage.*



319 DPT_h

419 DPT_b

22 995 DPT


PARTISIPASI/PARTICIPATION

75,81%

DPT di Pantai Lunci
menggunakan hak pilih.

Pantai Lunci menjadi kecamatan dengan
partisipasi DPT terbesar di Kabupaten
Sukamara.

*75.81 percent of Final Voter List in Pantai
Lunci Subdistrict used their voting rights.
It was the largest participation of Final
Voter List in Sukamara Regency.*



**Partisipasi pemilih perempuan
yang menggunakan hak
pilihnya lebih tinggi dibanding
pemilih laki-laki.**

*The participation of female voters who used
their suffrage is higher than male voters.*

DPT

Daftar pemilih yang disusun KPU
berdasarkan data pemilih pada
pemilu terakhir yang disandingkan
dengan data kependudukan
Kemendagri/*Final Voter List*

DPT_h

Pemilih yang telah terdaftar di TPS,
akan menggunakan hak pilihnya di TPS
yang lain (pindah memilih)/*Moving Voters*

DPT_b

Pemilih yang tidak terdaftar dalam DPT,
tapi telah memenuhi syarat sebagai
Pemilih/*Additional Voters*

PENJELASAN TEKNIS

1. Pada tanggal 10 April 2002, Kabupaten Kotawaringin Barat resmi memekarkan 2 kabupaten, yaitu Kabupaten Lamandau dan Kabupaten Sukamara.
2. Bupati pertama Kabupaten Sukamara dipimpin oleh Drs. H. Nawawi Mahmuda. Kabupaten Sukamara baru mengalami tiga kali pergantian jabatan bupati. Bupati yang menjabat saat ini adalah Windu Subagio yang terpilih langsung melalui pemilihan umum kepala daerah tahun 2018 dan telah resmi menjabat sejak 24 September 2018.
3. Untuk mendukung penyelenggaraan kegiatan statistik, BPS menetapkan kode dan nama wilayah kerja statistik. Penetapan dituangkan dalam Peraturan Kepala Badan Pusat Statistik Nomor 29 Tahun 2018 tanggal 15 Januari 2018 tentang Perubahan Atas Peraturan Kepala Badan Pusat Statistik Nomor 55 Tahun 2017 tentang Kode dan Nama Wilayah Kerja Statistik Tahun 2017. Sampai dengan Desember 2019, wilayah kerja statistik di Kabupaten Sukamara meliputi 5 kecamatan, 3 kelurahan, dan 29 desa.
4. Dewan Perwakilan Rakyat Daerah (DPRD) merupakan lembaga perwakilan rakyat yang dipilih langsung oleh rakyat daerah

TECHNICAL NOTES

1. *On April 10th, 2002, Kotawaringin Barat officially split into two regencies, those are Lamandau Regency and Sukamara Regency.*
2. *The First regent of the Sukamara Regency led by Drs. H. Nawawi Mahmuda. Sukamara Regency had only three changes of regents. Windu Subagio is currently responsible regent directly elected through public election of regional heads in 2018 and has been officially reins since September 24th, 2018.*
3. *In collecting statistical data, BPS- Statistics of Indonesia has set codes and names of all regional levels where the data collection was collected. It stipulated in Chief Statistician Regulation Number 29 of 2018, January 15th, 2018, as a revision of Chief Statistician Regulation Number 55 of 2017 on Code and Name of Regional Level of Data Collection. Until December 2019, the regions of statistical data collection in the Sukamara Regency has comprised five sub-district, three urban villages, and 29 villages.*
4. *Regional Representatives Council is a local people's representative institution which is chosen directly in public election and carry out*

dan melaksanakan fungsi-fungsi tertentu.

5. Data keuangan daerah yang disajikan meliputi data anggaran pendapatan dan belanja daerah (APBD) yang bersumber dari Badan Pengelola Keuangan dan Aset Daerah.

local government functions

5. *Data of regional finance published included revenue and expenditure government budget Sourced from Regional Revenue Service, Sukamara Regency.*

<https://sukamarakab.bps.go.id>

ULASAN**DESCRIPTION****Wilayah Administratif**

Sampai saat ini, Kabupaten Sukamara terdiri dari 5 kecamatan dengan 3 (tiga) kelurahan dan 29 desa. Terdapat 32 desa/kelurahan dengan klasifikasi Swakarsa.

Administrative Area

Until now, Sukamara Regency divided into 5 subdistricts that covered 3 (tiga) urban villages and 29 villages. There are 32 villages/urban villages classified as Self-Developing.

Dewan Perwakilan Rakyat Daerah

Jumlah wakil rakyat yang duduk di Lembaga legislatif, yaitu Dewan Perwakilan Rakyat Daerah (DPRD) sebanyak 20 orang, dengan 15 orang laki-laki dan 5 (lima) orang perempuan. Secara organisasi, lembaga wakil rakyat tahun ini terdiri dari 10 fraksi. Fraksi Hati Nurani Rakyat merupakan fraksi terbesar dengan anggota sebanyak 4 (empat) orang.

Regional House of Representative

Sukamara Regency's Regional House of Representatives (DPRD) has 20 members with 15 men and 5 (five) women. In an organizational structure, the Sukamara Regency's House of Representatives (DPRD) consists of 10 fractions. Partai Hati Nurani Rakyat was the largest faction with 4 (four) members each.

Sumber Daya Manusia

Pada tahun 2020 terdapat sebanyak 2.012 Pegawai Negeri Sipil di lingkungan Pemerintahan Daerah Kabupaten Sukamara. Sebagian besar didominasi oleh pegawai negeri yang memiliki tingkat Pendidikan Sarjana/ Doctor/Ph.D sebesar 63,56 persen dan DIII sebesar 21,22 persen.

Human Resources

In 2020, the number of government employees in the Local Government of Sukamara Regency was 2,012 people. Most of them are dominated by government employees who held a Bachelor's degree amount of 63.56 percent and Associate degree amount 21.22 percent.

Golongan terbanyak PNS di Kabupaten Sukamara berada di Golongan III pada tahun 2020, yaitu sebanyak 1.287 orang, yang pada golongan ini jumlah laki-laki adalah 650 orang, lebih banyak dibandingkan perempuan yang berjumlah 637 orang.

Most of the civil servants in the Sukamara Regency in 2020 were range III with 1,287 people; 650 men, more than women with 637 women.

Keuangan Pemerintah

Jumlah pendapatan asli daerah Kabupaten Sukamara pada tahun 2019 menurun menjadi 34,19 miliar rupiah dari sebelumnya 44,57 miliar rupiah di tahun 2018. Realisasi belanja daerah pada tahun 2019 masih didominasi oleh belanja modal sebesar 180,60 miliar rupiah. Namun, angka tersebut merupakan angka *unaudited*.

Pemilihan Umum

Pada 2020, di Provinsi Kalimantan Tengah dilakukan pemilihan gubernur dan wakil gubernur periode 2021-2024. Pemilihan umum lokal tersebut dilaksanakan pada 9 Desember 2020. KPU Sukamara mencatat rekapitulasi Daftar Pemilih Tetap (DPT) Pemilihan Umum berjumlah 36.637 orang dan 62,76 persen diantaranya menggunakan hak pilihnya atau sebesar 22.995 orang. Pada kesempatan yang sama, turut berpartisipasi pula 419 pemilih tambahan (DPTb) dan 319 pemilih pindah (DPPH).

Government Finance

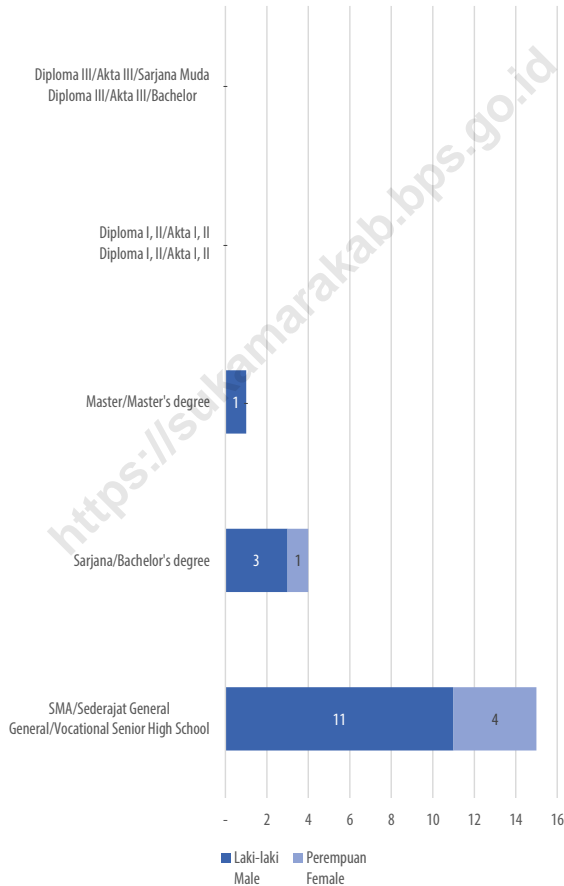
The numbers of Regional income of the Sukamara Regency in 2017 decreased drastically to 34.19 billion rupiahs from 44.57 billion rupiahs in 2018. Actual expenditures of the Sukamara Regency government in 2019 dominated with capital expenditures for 180.60 billion rupiahs. However, this number is unaudited.

General Election

On December 9, 2020, Central Kalimantan Province held elections for the 2021-2024 governor and deputy governor. KPU Sukamara recorded the Final Voters List (DPT) for about 36,637 people. 62.76 percent of them exercised their voting rights or about 22,995 people. On the same occasion, 419 additional voters (DPTb) and 319 moving voters (DPPH) also participated.

Gambar 2.1
Figures

Jumlah Anggota Dewan Perwakilan Rakyat Daerah Menurut Tingkat Pendidikan dan Jenis Kelamin di Kabupaten Sukamara, 2020
Number of Regional House of Representatives' Members by Educational Attainment and Gender in Sukamara Regency, 2020

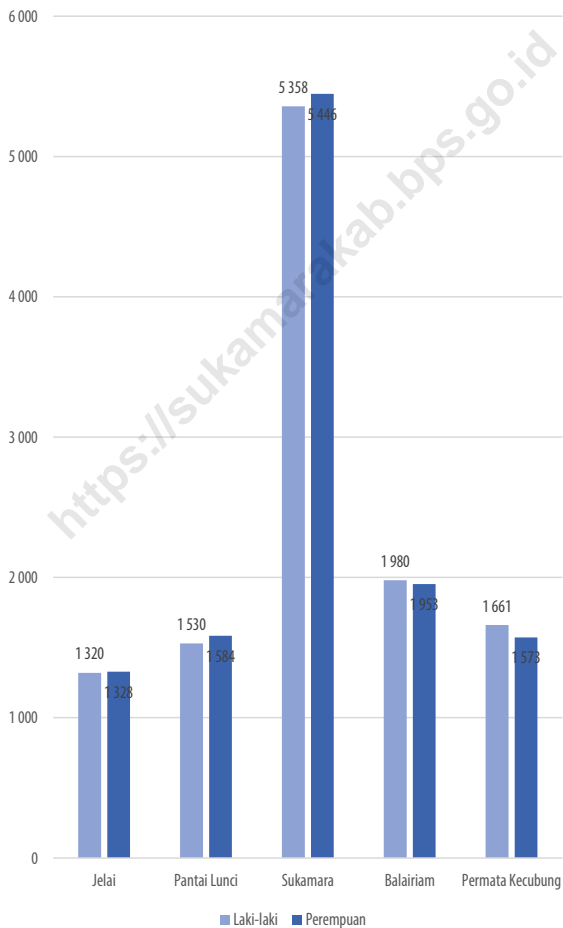


Sumber/Source: Badan Kepegawaian dan Pengembangan Sumber Daya Manusia Kabupaten Sukamara/*Regional Employment and Human Resources Development Board of Sukamara Regency*

Gambar 2.2
Figures

Jumlah Penduduk yang Terdaftar dan Menggunakan Hak Pilih dalam Pemilihan Gubernur dan Wakil Gubernur Provinsi Kalimantan Tengah di Kabupaten Sukamara, 2020

Number of Registered Population and Used The Suffrage in the Election of the Governor and Deputy Governor of Central Kalimantan Province in Sukamara Regency, 2020



Sumber/Source: Komisi Pemilihan Umum Kabupaten Sukamara/General Elections Commission of Sukamara Regency

2.1. WILAYAH ADMINISTRATIF ADMINISTRATIVE AREA

Tabel 2.1.1. Jumlah Desa¹/Kelurahan Menurut Kecamatan di Kabupaten Sukamara, 2016–2020
Number of Villages¹/Kelurahan by Subdistrict in Sukamara Regency, 2016–2020

Kecamatan Sub District	2016	2017	2018	2019	2020
(1)	(2)	(3)	(4)	(5)	(6)
Jelai	5	5	5	5	5
Pantai Lunci	4	4	4	4	4
Sukamara	8	8	8	8	8
Balai Riam	8	8	8	8	8
Permata Kecubung	7	7	7	7	7
Sukamara	32	32	32	32	32

Catatan/Note: ¹ Termasuk kelurahan dan Unit Permukiman Transmigrasi (UPT)/Include Transmigration Settlement Unit
Sumber/Source: Peraturan Kepala Badan Pusat Statistik Nomor 1 Tahun 2020 Tanggal 5 Februari 2020 tentang Perubahan Atas Peraturan Kepala Badan Pusat Statistik Nomor 3 Tahun 2019 tentang Kode dan Nama Wilayah Kerja Statistik Tahun 2019
Chief Statistician Regulation Number 1/2020, February 5 2020, as a revision of Chief Statistician Regulation Number 3 of 2019 on Code and Name of Regional Level of Data Collection.

2.2. DEWAN PERWAKILAN RAKYAT DAERAH REGIONAL HOUSE OF REPRESENTATIVE

Tabel 2.2.1. **Jumlah Anggota Dewan Perwakilan Rakyat Daerah Menurut Partai Politik dan Jenis Kelamin di Kabupaten Sukamara, 2019**
Number of Regional House of Representatives' Members by Political Parties and Gender in Sukamara Regency, 2019

Partai Politik <i>Political Parties</i>	Laki-laki <i>Male</i>	Perempuan <i>Female</i>	Jumlah <i>Total</i>
(1)	(2)	(3)	(4)
Partai Golongan Karya	2	1	3
Partai Nasional Demokrat	1	-	1
Partai Kebangkitan Bangsa	2	-	2
Partai Amanat Nasional	1	1	2
Partai Gerakan Indonesia Raya	2	-	2
Partai Hati Nurani Rakyat	3	1	4
Partai Demokrasi Indonesia Perjuangan	1	-	1
Partai Bulan Bintang	2	-	2
Partai Persatuan Pembangunan	1	1	2
Partai Keadilan Persatuan Indonesia	1	-	1
Jumlah Total	16	4	20

Catatan/Note: Data 2020 belum dapat ditampilkan/*The 2020 data cannot be displayed yet*

Sumber/Source: Sekretariat Dewan Perwakilan Rakyat Daerah Kabupaten Sukamara/*Regional House of Representatives Secretariat of Sukamara Regency*

Tabel
Table 2.2.2.

**Jumlah Anggota Dewan Perwakilan Rakyat Daerah
Menurut Fraksi dan Komisi di Kabupaten Sukamara, 2019**
*Number of Regional House of Representatives' Members by
Fraction and Commission in Sukamara Regency, 2019*

Fraksi <i>Fraction</i>	Komisi/ <i>Commission</i>			Jumlah/ <i>Total</i>	Pimpinan Dewan <i>Chairman of the Board</i>
	I	II	III		
(1)	(2)	(3)	(4)	(5)	(6)
Partai Golongan Karya	1	1	1	3	1
Partai Nasional Demokrat	-	1	-	1	-
Partai Kebangkitan Bangsa	1	-	1	2	-
Partai Amanat Nasional	1	-	1	2	-
Partai Gerakan Indonesia Raya	1	-	1	2	1
Partai Hati Nurani Rakyat	2	1	1	4	1
Partai Demokrasi Indonesia Perjuangan	1	-	-	1	-
Partai Persatuan Indonesia	1	1	-	2	-
Partai Persatuan Pembangunan	1	1	-	2	-
Partai Demokrat	1	-	-	1	-
Jumlah <i>Total</i>	10	5	5	20	3

Catatan/*Note*: Data 2020 belum dapat ditampilkan/*The 2020 data cannot be displayed yet*

Sumber/*Source*: Sekretariat Dewan Perwakilan Rakyat Daerah Kabupaten Sukamara/*Regional House of Representatives Secretariat of Sukamara Regency*

Tabel
Table 2.2.3.

**Jumlah Anggota Dewan Perwakilan Rakyat Daerah
Menurut Tingkat Pendidikan dan Jenis Kelamin di
Kabupaten Sukamara, 2020**
*Number of Regional House of Representatives' Members by
Educational Attainment and Gender in Sukamara Regency,
2020*

Tingkat Pendidikan <i>Educational Attainment</i>	Jenis Kelamin/Sex		
	Laki-laki <i>Male</i>	Perempuan <i>Female</i>	Jumlah <i>Total</i>
(1)	(2)	(3)	(4)
SLTA	11	4	15
Diploma I/II	-	-	-
Akademi/DIII	-	-	-
S1	3	1	4
S2	1	-	1
Jumlah Total	15	5	20

Catatan/Note: ...

Sumber/Source: Sekretariat Dewan Perwakilan Rakyat Daerah Kabupaten Sukamara/*Regional House of Representatives Secretariat of Sukamara Regency*

Tabel
Table 2.2.4.

**Jumlah Keputusan Dewan Perwakilan Rakyat Daerah
Menurut Jenis Keputusan di Kabupaten Sukamara, 2020**
**Number of Decision of Regional House of Representatives
by Type of Decision in Sukamara Regency, 2020**

Jenis Keputusan Type of Decisions	2016	2017	2018	2019	2020
(1)	(2)	(3)	(4)	(5)	(6)
Peraturan Daerah Regional Regulation	-	13	11	10	2
Keputusan DPRD Regional House of Representative Decisions	7	14	12	13	4
Keputusan Pimpinan DPRD Decisions of Head of Regional House of Representatives	1	3	1	5	2
Keputusan Badan Musyawarah Deliberative Committee Decisions	...	3	3	3	3
Keputusan Badan Anggaran Budget Committee Decisions	...	-	-	-	-
Panitia Urusan Rumah Tangga Household Committee	...	-	-	-	-
Jumlah Total	8	33	27	31	11

Catatan/Note: ...

Sumber/Source: Sekretariat Dewan Perwakilan Rakyat Daerah Kabupaten Sukamara/Regional House of Representatives Secretariat of Sukamara Regency

Tabel
Table 2.2.5.

Jumlah Keputusan Anggota Dewan Perwakilan Rakyat Daerah Menurut Jenis Keputusan dan Bulan di Kabupaten Sukamara, 2020
Number of Decision of Regional House of Representatives' Members by Type of Decision and Month in Sukamara Regency, 2020

Bulan Month	Peraturan Daerah (Perda) Regional Regulation	Keputusan DPRD II Decision of Parliament	Keputusan Pimpinan DPRD Decision of Head of Parliament
(1)	(2)	(3)	(4)
Januari/January	-	-	-
Februari/February	-	-	-
Maret/March	-	-	-
April/April	-	1	-
Mei/May	-	-	-
Juni/June	-	1	-
Juli/July	1	1	-
Agustus/August	-	-	1
September/September	1	1	-
Oktober/October	-	-	1
November/November	-	-	-
Desember/December	-	-	-
Jumlah/Total	2	4	2

Catatan/Note: ...

Sumber/Source: Sekretariat Dewan Perwakilan Rakyat Daerah Kabupaten Sukamara/Regional House of Representatives Secretariat of Sukamara Regency

Tabel
Table 2.2.6.

**Jumlah Rapat Dewan Perwakilan Rakyat Daerah Jenis
Rapat di Kabupaten Sukamara, 2020**
**Number of Regional House of Representatives Meeting by
Type of Meetings in Sukamara Regency, 2020**

Jenis Rapat Type of Meetings	2018	2019	2020
(1)	(2)	(3)	(4)
Rapat Paripurna/ <i>Plenary Meetings</i>	-	-	22
Rapat Komisi I/ <i>First Committee Meetings</i>	17	17	6
Rapat Komisi II/ <i>Second Committee Meetings</i>	17	17	6
Rapat Komisi III/ <i>Third Committee Meetings</i>	15	15	6
Rapat Fraksi/ <i>Fraction Meetings</i>	8	8	1
Rapat Panitia/ <i>Committee Meetings</i>	-	-	6
Rapat Kerja/ <i>Work Meetings</i>	9	9	8
Rapat Gabungan/ <i>Composite Meetings</i>	9	9	14
Rapat Koordinasi Pimpinan/ <i>Leaders Coordination Meetings</i>	-	-	7
Rapat Pimpinan Dewan/ <i>Council Leaders Meetings</i>	-	-	-
Rapat Badan Kehormatan/ <i>Honor Committee Meetings</i>	-	-	-
Jumlah/Total	75	75	76

Catatan/Note: ...

Sumber/Source: Sekretariat Dewan Perwakilan Rakyat Daerah Kabupaten Sukamara/*Regional House of Representatives Secretariat of Sukamara Regency*

Tabel 2.2.7. **Jumlah Kunjungan Tamu Dewan Perwakilan Rakyat dan Dewan Perwakilan Rakyat Daerah di Dewan Perwakilan Rakyat Kabupaten Sukamara, 2020**
Number of Visit of House of Representatives and Regional House of Representatives in Regional House of Representatives of Sukamara Regency, 2020

Tahun <i>Year</i>	Jumlah Kunjungan Tamu <i>Number of Visitor</i>
(1)	(2)
2014	-
2015	-
2016	10
2017	5
2018	-
2019	3
2020	5

Catatan/Note: ...

Sumber/Source: Sekretariat Dewan Perwakilan Rakyat Daerah Kabupaten Sukamara/*Regional House of Representatives Secretariat of Sukamara Regency*

Tabel
Table 2.2.8.

**Jumlah Peninjauan Keluar Daerah Tiap Komisi Dewan
Perwakilan Rakyat Daerah Kabupaten Sukamara, 2020**
**Number of Observation to Other Regency by Commission of
Regional House of Representatives' Member of Sukamara
Regency, 2020**

Bulan Month	Komisi I Commission I	Komisi II Commission II	Komisi III Commission III	Komisi IV Commission IV
(1)	(2)	(3)	(4)	(5)
Januari/January	-	-	-	-
Februari/February	-	-	-	-
Maret/March	1	1	1	-
April/April	-	-	-	-
Mei/May	-	-	-	-
Juni/June	-	-	-	-
Juli/July	-	-	-	-
Agustus/August	-	-	-	-
September/September	-	-	-	-
Oktober/October	1	1	1	-
November/November	-	-	-	-
Desember/December	-	-	-	-
Jumlah/Total	2	2	2	-

Catatan/Note: ...

Sumber/Source: Sekretariat Dewan Perwakilan Rakyat Daerah Kabupaten Sukamara/Regional House of Representatives Secretariat of Sukamara Regency

Tabel 2.2.9. **Jumlah Surat Pengaduan dari Masyarakat yang Diterima Dewan Perwakilan Rakyat Daerah Kabupaten Sukamara, 2020**
Number of Complaints Letters from Society Received by Regional House of Representatives of Sukamara Regency, 2020

Tahun Year	Permasalahan/Subject			Jumlah Total
	Sosial/Ekonomi Social/Economy	Perburuan Labour	Lingkungan Hidup Environment	
(1)	(2)	(3)	(4)	(5)
2014	-	-	-	-
2015	-	-	-	-
2016	-	-	-	-
2017	2	-	-	2
2018	3	-	-	3
2019	2	-	-	2
2020	4	-	-	4

Catatan/Note: ...

Sumber/Source: Sekretariat Dewan Perwakilan Rakyat Daerah Kabupaten Sukamara/Regional House of Representatives Secretariat of Sukamara Regency

2.3. SUMBER DAYA MANUSIA HUMAN RESOURCES

Tabel 2.3.1. **Jumlah Pegawai Negeri Sipil Menurut Jabatan dan Jenis Kelamin di Kabupaten Sukamara, Desember 2019 dan Desember 2020**
Number of Civil Servants by Occupation and Gender in Sukamara Regency, Desember 2019 dan Desember 2020

<i>Jabatan Occupation</i>	2019		<i>Jumlah Total</i>
	<i>Laki-laki Male</i>	<i>Perempuan Female</i>	
(1)	(2)	(3)	(4)
<i>Fungsional Khusus/Specific Functional</i>	501	583	1 084
<i>Fungsional Umum/General Functional</i>	297	167	464
<i>Struktural/Structural</i>	266	116	382
<i>Eselon V/5th Echelon</i>	-	-	-
<i>Eselon IV/4th Echelon</i>	173	95	268
<i>Eselon III/3rd Echelon</i>	72	20	92
<i>Eselon III/2nd Echelon</i>	21	1	22
<i>Eselon I/1st Echelon</i>	-	-	-
<i>Jumlah Total</i>	1 064	866	1 930

Lanjutan Tabel/*Continued Table 2.3.1*

Jabatan Occupation	2020		
	Laki-laki Male	Perempuan Female	Jumlah Total
(1)	(5)	(6)	(7)
Fungsional Khusus/ <i>Specific Functional</i>	533	626	1 159
Fungsional Umum/ <i>General Functional</i>	290	157	447
Struktural/ <i>Structural</i>	279	127	406
Eselon V/ <i>5th Echelon</i>	-	-	-
Eselon IV/ <i>4th Echelon</i>	185	102	287
Eselon III/ <i>3rd Echelon</i>	76	24	100
Eselon III/ <i>2nd Echelon</i>	18	1	19
Eselon I/ <i>1st Echelon</i>	-	-	-
Jumlah Total	1 102	910	2 012

Catatan/*Note*: ...Sumber/*Source*: Badan Kepegawaian dan Pengembangan Sumber Daya Manusia Kabupaten Sukamara/*Regional Employment and Human Resources Development Board of Sukamara Regency*

Tabel
Table 2.3.2.

Jumlah Pegawai Negeri Sipil Menurut Tingkat Pendidikan dan Jenis Kelamin di Kabupaten Sukamara, Desember 2019 dan Desember 2020
Number of Civil Servants by Educational Level and Gender in Sukamara Regency, December 2019 and December 2020

Tingkat Pendidikan Educational Level	2019		
	Laki-laki Male	Perempuan Female	Jumlah Total
(1)	(2)	(3)	(4)
Sampai dengan SD/ <i>Up to Primary School</i>	5	-	5
SLTP/Sederajat/ <i>General/Vocational Junior High School</i>	17	1	18
SMA/Sederajat/ <i>General/Vocational Senior High School</i>	169	57	226
Diploma I, II/Akta I, II/ <i>Diploma I, II/Akta I/II</i>	58	20	78
Diploma III/Akta III/Sarjana Muda/ <i>Diploma III/Akta III/Bachelor</i>	160	246	406
Tingkat Sarjana/Doktor/Ph.D/ <i>University Graduates</i>	655	542	1 197
Jumlah/Total	1 064	866	1 930

Lanjutan Tabel/Continued Table 2.3.2

<i>Tingkat Pendidikan Educational Level</i>	2020		
	<i>Laki-laki Male</i>	<i>Perempuan Female</i>	<i>Jumlah Total</i>
(1)	(5)	(6)	(7)
Sampai dengan SD/Up to Primary School	4	-	4
SLTP/Sederajat/General/Vocational Junior High School	11	-	11
SMA/Sederajat/General/Vocational Senior High School	163	52	215
Diploma I, II/Akta I, II/Diploma I,II/Akta I/II	57	19	76
Diploma III/Akta III/Sarjana Muda/Diploma III/Akta III/ Bachelor	160	267	427
Tingkat Sarjana/Doktor/Ph.D/University Graduates	704	575	1 279
Jumlah/Total	1 099	913	2 012

Catatan/Note: ...

Sumber/Source: Badan Kepegawaian dan Pengembangan Sumber Daya Manusia Kabupaten Sukamara/Regional Employment and Human Resources Development Board of Sukamara Regency

Tabel
Table 2.3.3.

**Jumlah Pegawai Negeri Sipil Menurut Tingkat
Kepangkatan dan Jenis Kelamin di Kabupaten Sukamara,
Desember 2019 dan Desember 2020**
*Number of Civil Servants by Hierarchy and Gender in
Sukamara Regency, December 2019 and December 2020*

Pangkat/Golongan/Ruang <i>Hierarchy</i>	2019		
	Laki-laki <i>Male</i>	Perempuan <i>Female</i>	Jumlah <i>Total</i>
(1)	(2)	(3)	(4)
1. I/A (Juru Muda)	-	-	-
2. I/B (Juru Muda Tingkat I)	2	-	2
3. I/C (Juru)	3	1	4
4. I/D (Juru Tingkat I)	5	1	6
Golongan I/Range I	10	2	12
5. II/A (Pengatur Muda)	15	1	16
6. II/B (Pengatur Muda Tingkat I)	38	9	47
7. II/C (Pengatur)	68	78	146
8. II/D (Pengatur Tingkat I)	86	57	143
Golongan II/	207	145	352
9. III/A (Penata Muda)	178	205	383
10. III/B (Penata Muda Tingkat I)	193	195	388
11. III/C (Penata)	164	162	326
12. III/D (Penata Tingkat I)	115	75	190
Golongan III/Range III	650	637	1 287
13. IV/A (Pembina)	139	62	201
14. IV/B (Pembina Tingkat I)	42	19	61
15. IV/C (Pembina Utama Muda)	15	1	16
16. IV/D (Pembina Utama Madya)	1	-	1
17. IV/E (Pembina Utama)	-	-	-
Golongan IV/Range IV	197	82	279
Jumlah/Total	981	767	1 748

Lanjutan Tabel/*Continued Table 2.3.3*

Pangkat/Golongan/Ruang <i>Hierarchy</i>	2020		
	Laki-laki <i>Male</i>	Perempuan <i>Female</i>	Jumlah <i>Total</i>
(1)	(5)	(6)	(7)
1. I/A (Juru Muda)	-	-	-
2. I/B (Juru Muda Tingkat I)	2	-	2
3. I/C (Juru)	3	-	3
4. I/D (Juru Tingkat I)	5	1	6
Golongan I/Range I	10	2	12
5. II/A (Pengatur Muda)	10	2	12
6. II/B (Pengatur Muda Tingkat I)	30	8	38
7. II/C (Pengatur)	76	101	177
8. II/D (Pengatur Tingkat I)	83	57	140
Golongan II/	199	168	367
9. III/A (Penata Muda)	240	214	454
10. III/B (Penata Muda Tingkat I)	171	206	377
11. III/C (Penata)	152	148	300
12. III/D (Penata Tingkat I)	137	89	226
Golongan III/Range III	700	657	1 357
13. IV/A (Pembina)	132	61	193
14. IV/B (Pembina Tingkat I)	44	24	68
15. IV/C (Pembina Utama Muda)	14	1	15
16. IV/D (Pembina Utama Madya)	1	-	1
17. IV/E (Pembina Utama)	-	-	-
Golongan IV/Range IV	191	86	277
Jumlah/Total	1 100	913	2 013

Catatan/Note: ...

Sumber/Source: Badan Kepegawaian dan Pengembangan Sumber Daya Manusia Kabupaten Sukamara/*Regional Employment and Human Resources Development Board of Sukamara Regency*

Tabel
Table 2.3.4.

Jumlah Pegawai Negeri Sipil yang Menduduki Jabatan Menurut Eselon dan Jenis Kelamin di Kabupaten Sukamara, Desember 2019 dan Desember 2020
Number of Civil Servants that Occupied Chair by Echelon and Gender in Sukamara Regency, December 2019 and December 2020

Eselon <i>Echelon</i>	2019			2020		
	Laki-laki <i>Male</i>	Perempuan <i>Female</i>	Jumlah <i>Total</i>	Laki-laki <i>Male</i>	Perempuan <i>Female</i>	Jumlah <i>Total</i>
(1)	(2)	(3)	(4)	(5)	(6)	(7)
I/A	-	-	-	-	-	-
I/B	-	-	-	-	-	-
II/A	1	-	1	1	-	1
II/B	20	1	21	17	1	18
III/A	31	4	35	35	7	42
III/B	41	16	57	41	17	58
IV/A	164	90	254	170	91	261
IV/B	9	5	14	15	11	26
V	-	-	-	-	-	-
Jumlah <i>Total</i>	266	116	382	279	127	406

Catatan/Note: ...

Sumber/Source: Badan Kepegawaian dan Pengembangan Sumber Daya Manusia Kabupaten Sukamara/*Regional Employment and Human Resources Development Board of Sukamara Regency*

Tabel
Table 2.3.5.

**Jumlah Pegawai Negeri Sipil Daerah Menurut Dinas/
Instansi dan Golongan di Kabupaten Sukamara,
Desember 2020**
*Number of Regional Civil Servants by Agency/Institution
and Rank in Sukamara Regency, December 2020*

Dinas/Instansi Pemerintah Agency/Government Institution	Gol. I 1st Group	Gol. II 2nd Group	Gol. III 3rd Group	Gol. IV 4th Group	Jumlah Total
(1)	(2)	(3)	(4)	(5)	(6)
1 Sekretariat Daerah/ <i>Administration Regional Secretariat</i>	-	14	55	13	82
2 Sekretariat DPRD/ <i>Regional House of Representatives Secretariat</i>	-	9	13	3	25
3 Inspektorat/ <i>Inspectorate</i>	1	2	23	2	28
4 Badan Kepegawaian dan Pengembangan Sumber Daya Manusia/ <i>Employment and Human Resources Development Board of Sukamara Regency</i>	-	6	17	3	26
5 Badan Pengelola Keuangan dan Aset Daerah/ <i>Financial Management and Regional Assets Agency</i>	-	5	11	4	20
6 Badan Perencanaan Pembangunan Daerah/ <i>Regional Planning and Development Agency</i>	-	1	18	9	28
7 Badan Kesatuan Bangsa dan Politik/ <i>National and Political Unity Office</i>	1	9	38	5	53
8 Dinas Pekerjaan Umum dan Penata Ruang/ <i>Public Work and Spasial Planning Office</i>	-	18	65	3	86
9 Dinas Lingkungan Hidup/ <i>Regional Enviromental Management Office</i>	-	2	15	5	22
10 Dinas Perhubungan/ <i>Transportation Office</i>	-	7	13	4	24
11 Dinas Komunikasi, Informatika, dan Persandian/ <i>Communication, Information, and Coding Office</i>	-	2	11	4	17
12 Dinas Koperasi, UKM, dan Perdagangan/ <i>Cooperatives, Micro, Small, and Medium Enterprises and Trade Office</i>	-	2	15	3	20
13 Dinas Kepemudaan, Olahraga, dan Pariwisata/ <i>Youth, Sport, and Tourism Office</i>	-	-	7	4	11
14 Dinas Perpustakaan dan Kearsipan/ <i>Library and Archival Matters Office</i>	-	3	14	4	21
15 Dinas Pendidikan dan Kebudayaan/ <i>Education and Culture Office</i>	1	19	596	163	779
16 Dinas Tenaga Kerja dan Transmigrasi/ <i>Manpower and Transmigration Office</i>	-	3	13	4	20
17 Dinas Sosial, Pemberdayaan Masyarakat Desa/ <i>Social Affairs, Village Community Empowerment Office</i>	-	2	19	5	26

Lanjutan Tabel/*Continued Table 2.3.5*

Dinas/Instansi Pemerintah Agency/Government Institution	Gol I 1st Group	Gol II 2nd Group	Gol III 3rd Group	Gol IV 4th Group	Jumlah Total
(1)	(2)	(3)	(4)	(5)	(6)
18 Dinas Pemberdayaan Perempuan dan Perlindungan Anak dan Pengendalian Penduduk dan KB/ <i>Women's Empowerment and Child Protection and Population Control and Family Planning Office</i>	-	3	8	3	14
19 Dinas Kependudukan dan Pencatatan Sipil/ <i>Population and Civil Administration Office</i>	1	2	11	1	15
20 Dinas Ketahanan Pangan dan Pertanian/ <i>Food Security and Agriculture Office</i>	-	9	46	3	58
21 Dinas Koperasi, UKM, dan Perdagangan/ <i>Cooperatives, Micro, Small, and Medium Enterprises and Trade Office</i>	-	3	15	3	21
22 Dinas Perikanan/ <i>Fishery Office</i>	-	3	17	4	24
23 Dinas Kesehatan/ <i>Health Office</i>	-	120	153	4	277
24 Dinas Satuan Polisi Pamong Praja dan Pemadam Kebakaran/ <i>Municipal Police and Firefighter Office</i>	1	15	9	3	28
25 Rumah Sakit Umum Daerah/ <i>Public Regional Hospital</i>	-	61	102	9	172
26 Badan Penanganan Bencana Daerah/ <i>Regional Disaster Management Agency</i>	-	6	6	1	13
27 Kecamatan Jelai/ <i>Jelai Subdistrict Office</i>	3	6	6	1	16
28 Kecamatan Pantai Lunci/ <i>Pantai Lunci Subdistrict Office</i>	-	8	5	1	14
29 Kecamatan Sukamara/ <i>Sukamara Subdistrict Office</i>	-	7	10	1	18
30 Kecamatan Balai Riam/ <i>Balai Riam Subdistrict Office</i>	2	7	2	3	14
31 Kecamatan Permata Kecubung / <i>Permata Kecubung Subdistrict Office</i>	1	9	7	2	19
32 Kelurahan Kuala Jelai/ <i>Kuala Jelai Ward</i>	-	1	5	-	6
33 Kelurahan Mendawai/ <i>Mendawai Ward</i>	-	7	-	-	7
34 Kelurahan Padang/ <i>Padang Ward</i>	-	3	5	-	8
Jumlah/Total	11	374	1350	277	2012

Catatan/Note: ...

Sumber/Source: Badan Kepegawaian dan Pengembangan Sumber Daya Manusia Kabupaten Sukamara/*Regional Employment and Human Resources Development Board of Sukamara Regency*

Tabel
Table 2.3.6.

**Jumlah Pegawai Negeri Sipil Daerah menurut Dinas/
Instansi Pemerintah dan Jenis Kelamin di Kabupaten
Sukamara, Desember 2020**
*Number of Regional Government Civil Servant by Agency/
Institution and Gender in Sukamara Regency, December
2020*

Dinas/Instansi Pemerintah Agency/Government Institution	Jenis Kelamin/Gender		
	Laki-laki Male	Perempuan Female	Jumlah Total
(1)	(2)	(3)	(4)
1 Sekretariat Daerah/ <i>Administration Regional Secretariat</i>	57	25	82
2 Sekretariat DPRD/ <i>Regional House of Representatives Secretariat</i>	16	9	25
3 Inspektorat/ <i>Inspectorate</i>	18	10	28
4 Badan Kepegawaian dan Pengembangan Sumber Daya Manusia/ <i>Employment and Human Resources Development Board of Sukamara Regency</i>	15	11	26
5 Badan Pengelola Keuangan dan Aset Daerah/ <i>Financial Management and Regional Assets Agency</i>	14	6	20
6 Badan Perencanaan Pembangunan Daerah/ <i>Regional Planning and Development Agency</i>	11	17	28
7 Badan Kesatuan Bangsa dan Politik/ <i>National and Political Unity Office</i>	35	18	53
8 Dinas Pekerjaan Umum dan Penata Ruang/ <i>Public Work and Spasial Planning Office</i>	69	17	86
9 Dinas Lingkungan Hidup/ <i>Regional Enviromental Management Office</i>	12	10	22
10 Dinas Perhubungan/ <i>Transportation Office</i>	19	5	24
11 Dinas Komunikasi, Informatika, dan Persandian/ <i>Communication, Information, and Coding Office</i>	13	4	17
12 Dinas Koperasi, UKM, dan Perdagangan/ <i>Cooperatives, Micro, Small, and Medium Enterprises and Trade Office</i>	14	6	20
13 Dinas Kepemudaan, Olahraga, dan Pariwisata/ <i>Youth, Sport, and Tourism Office</i>	6	5	11
14 Dinas Perpustakaan dan Kearsipan/ <i>Library and Archival Matters Office</i>	9	12	21
15 Dinas Pendidikan dan Kebudayaan/ <i>Education and Culture Office</i>	410	369	779
16 Dinas Tenaga Kerja dan Transmigrasi/ <i>Manpower and Transmigration Office</i>	13	7	20
17 Dinas Sosial, Pemberdayaan Masyarakat Desa/ <i>Social Affairs, Village Community Empowerment Office</i>	17	9	26

Lanjutan Tabel/Continued Table 2.3.6

Dinas/Instansi Pemerintah Agency/Government Institution	Jenis Kelamin/Gender		
	Laki-laki Male	Perempuan Female	Jumlah Total
(1)	(2)	(3)	(4)
18 Dinas Pemberdayaan Perempuan dan Perlindungan Anak dan Pengendalian Penduduk dan KB/ <i>Women's Empowerment and Child Protection and Population Control and Family Planning Office</i>	6	8	14
19 Dinas Kependudukan dan Pencatatan Sipil/ <i>Population and Civil Administration Office</i>	11	4	15
20 Dinas Ketahanan Pangan dan Pertanian/ <i>Food Security and Agriculture Office</i>	39	19	58
21 Dinas Koperasi, UKM, dan Perdagangan/ <i>Cooperatives, Micro, Small, and Medium Enterprises and Trade Office</i>	12	9	21
22 Dinas Perikanan/ <i>Fishery Office</i>	13	11	24
23 Dinas Kesehatan/ <i>Health Office</i>	93	184	277
24 Dinas Satuan Polisi Pamong Praja dan Pemadam Kebakaran/ <i>Municipal Police and Firefighter Office</i>	24	4	28
25 Rumah Sakit Umum Daerah/ <i>Public Regional Hospital</i>	65	107	172
26 Badan Penanganan Bencana Daerah/ <i>Regional Disaster Management Agency</i>	11	2	13
27 Kecamatan Jelai/ <i>Jelai Subdistrict Office</i>	13	3	16
28 Kecamatan Pantai Lunci/ <i>Pantai Lunci Subdistrict Office</i>	12	2	14
29 Kecamatan Sukamara/ <i>Sukamara Subdistrict Office</i>	10	8	18
30 Kecamatan Balai Riam/ <i>Balai Riam Subdistrict Office</i>	10	4	14
31 Kecamatan Permata Kecubung / <i>Permata Kecubung Subdistrict Office</i>	17	2	19
32 Kelurahan Kuala Jelai/ <i>Kuala Jelai Ward</i>	5	1	6
33 Kelurahan Padang/ <i>Padang Ward</i>	3	4	7
34 Kelurahan Mendawai / <i>Mendawai Ward</i>	6	2	8
Jumlah/Total	1 098	914	2 012

Catatan/Note: ...

Sumber/Source: Badan Kepegawaian dan Pengembangan Sumber Daya Manusia Kabupaten Sukamara/*Regional Employment and Human Resources Development Board of Sukamara Regency*

Tabel
Table 2.3.7.**Jumlah Pegawai Negeri Sipil Daerah menurut Dinas/Instansi dan Tingkat Pendidikan di Kabupaten Sukamara, 2019**
Number of Provincial Government Civil Servant by Agency/ Institutions and Education Attainment in Sukamara Regency, 2019

Dinas/Instansi Pemerintah Agency/Government Institution	Tingkat Pendidikan/Education Attainment							Jumlah Total
	SD	SLTP	SLTA	D I/ II/III	DIV/ S1	S2		
(1)	(2)	(3)	(4)	(5)	(6)	(7)	(8)	
1 Sekretariat Daerah/ <i>Administration Regional Secretariat</i>	-	-	15	13	51	3	82	
2 Sekretariat DPRD/ <i>Regional House of Representatives Secretariat</i>	-	-	9	2	13	1	25	
3 Inspektorat/ <i>Inspectorate</i>	1	-	2	3	19	3	28	
4 Badan Kepegawaian dan Pengembangan Sumber Daya Manusia/ <i>Employment and Human Resources Development Board of Sukamara Regency</i>	-	-	5	6	13	2	26	
5 Badan Pengelola Keuangan dan Aset Daerah/ <i>Financial Management and Regional Assets Agency</i>	-	-	7	2	10	1	20	
6 Badan Perencanaan Pembangunan Daerah/ <i>Regional Planning and Development Agency</i>	-	-	1	1	23	3	28	
7 Badan Kesatuan Bangsa dan Politik/ <i>National and Political Unity Office</i>	-	1	8	13	30	1	53	
8 Dinas Pekerjaan Umum dan Penata Ruang/ <i>Public Work and Spasial Planning Office</i>	-	-	13	15	54	4	86	
9 Dinas Lingkungan Hidup/ <i>Regional Enviromental Management Office</i>	-	-	1	3	14	4	22	
10 Dinas Perhubungan/ <i>Transportation Office</i>	-	-	4	12	6	2	24	
11 Dinas Komunikasi, Informatika, dan Persandian/ <i>Communication, Information, and Coding Office</i>	-	-	1	3	11	2	17	
12 Dinas Koperasi, UKM, dan Perdagangan/ <i>Cooperatives, Micro, Small, and Medium Enterprises and Trade Office</i>	-	-	2	4	13	1	20	
13 Dinas Kepemudaan, Olahraga, dan Pariwisata/ <i>Youth, Sport, and Tourism Office</i>	-	-	-	2	8	1	11	
14 Dinas Perpustakaan dan Kearsipan/ <i>Library and Archival Matters Office</i>	-	-	2	3	13	3	21	
15 Dinas Pendidikan dan Kebudayaan/ <i>Education and Culture Office</i>	-	-	33	77	663	6	779	
16 Dinas Tenaga Kerja dan Transmigrasi/ <i>Manpower and Transmigration Office</i>	-	-	3	4	10	3	20	
17 Dinas Sosial, Pemberdayaan Masyarakat Desa/ <i>Social Affairs, Village Community Empowerment Office</i>	-	-	5	5	15	1	26	

Lanjutan Tabel/*Continued Table 2.3.7*

Dinas/Instansi Pemerintah <i>Agency/Government Institution</i>	Tingkat Pendidikan/ <i>Education Attainment</i>							Jumlah <i>Total</i>
	SD	SLTP	SLTA	D I/II/ III	DIV/ S1	S2		
(1)	(2)	(3)	(4)	(5)	(6)	(7)	(8)	
18 Dinas Pemberdayaan Perempuan dan Perlindungan Anak dan Pengendalian Penduduk dan KB/ <i>Women's Empowerment and Child Protection and Population Control and Family Planning Office</i>	-	3	3	2	4	2	14	
19 Dinas Kependudukan dan Pencatatan Sipil/ <i>Population and Civil Administration Office</i>	1	-	2	2	9	1	15	
20 Dinas Ketahanan Pangan dan Pertanian/ <i>Food Security and Agriculture Office</i>	-	-	9	8	41	-	58	
21 Dinas Koperasi, UKM, dan Perdagangan/ <i>Cooperatives, Micro, Small, and Medium Enterprises and Trade Office</i>	-	-	2	3	15	1	21	
22 Dinas Perikanan/ <i>Fishery Office</i>	-	-	2	4	15	3	24	
23 Dinas Kesehatan/ <i>Health Office</i>	1	-	19	183	67	7	277	
24 Dinas Satuan Polisi Pamong Praja dan Pemadam Kebakaran/ <i>Municipal Police and Firefighter Office</i>	1	-	17	-	10	-	28	
25 Rumah Sakit Umum Daerah/ <i>Public Regional Hospital</i>	-	-	5	112	53	2	172	
26 Badan Penanganan Bencana Daerah/ <i>Regional Disaster Management Agency</i>	-	-	6	2	5	-	13	
27 Kecamatan Jelai/ <i>Jelai Subdistrict Office</i>	-	3	8	2	3	-	16	
28 Kecamatan Pantai Lunci/ <i>Pantai Lunci Subdistrict Office</i>	-	-	7	3	3	1	14	
29 Kecamatan Sukamara/ <i>Sukamara Subdistrict Office</i>	-	-	9	2	5	2	18	
30 Kecamatan Balai Riam/ <i>Balai Riam Subdistrict Office</i>	-	2	6	1	4	1	14	
31 Kecamatan Permata Kecubung / <i>Permata Kecubung Subdistrict Office</i>	-	5	4	5	5	-	19	
32 Kelurahan Kuala Jelai/ <i>Kuala Jelai Ward</i>	-	-	1	1	4	-	6	
33 Kelurahan Padang/ <i>Padang Ward</i>	-	-	1	3	3	-	7	
34 Kelurahan Mendawai / <i>Mendawai Ward</i>	-	-	3	2	3	-	8	
Jumlah Total	4	14	215	503	1215	61	2012	

Catatan/Note: ...

Sumber/Source: Badan Kepegawaian dan Pengembangan Sumber Daya Manusia Kabupaten Sukamara/*Regional Employment and Human Resources Development Board of Sukamara Regency*

Tabel
Table 2.3.8.**Jumlah Pegawai Negeri Sipil Pusat Menurut Kementerian/
Lembaga Negara dan Golongan di Kabupaten Sukamara,
2020**
**Number of Central Civil Servants by Ministry/Institution and
Rank in Sukamara Regency, 2020**

Dinas/Instansi Pemerintah Agency/Government Institution	Golongan/Rank				Jumlah Total
	I	II	III	IV	
(1)	(2)	(3)	(4)	(5)	(6)
1 Kementerian Agama <i>Ministry of Religious Affairs</i>	-	3	59	8	70
2 Mahkamah Agung <i>Supreme Court</i>	-	-	11	1	12
3 Kejaksaan Agung <i>Attorney General of Indonesia</i>	-	2	9	1	12
4 PNS Kepolisian <i>Civil Servant of Indonesian National Police</i>	-	2	-	-	2
5 Kementerian Agraria dan Tata Ruang/BPN <i>Ministry of Agrarian Affairs and Spatial Planning</i>	-	7	10	1	18
6 Kementerian Perhubungan <i>Ministry of Transportation</i>	-	2	10	1	13
7 Badan Pusat Statistik <i>Statistics of Indonesia</i>	-	1	15	-	16
8 Kementerian Hukum dan Hak Asasi Manusia <i>Ministry of Justice and Human Rights</i>	-	38	3	-	41
9 Komisi Pemilihan Umum <i>General Election Commission</i>	-	1	8	-	9
Jumlah/Total	-	56	125	12	193

Catatan/Note: ...

Sumber/Source: Kanwil Ditjen Perbendaharaan Negara Provinsi Kalimantan Tengah/Regional Office of State Treasury of Kalimantan Tengah Province

2.4. KEUANGAN DAERAH GOVERNMENT FINANCE

Tabel 2.4.1. Realisasi Pendapatan Daerah Kabupaten Sukamara Menurut Jenis Pendapatan (ribu rupiah), 2017-2020
Table Actual Sukamara Regency Government Revenues by Source of Revenues (thousand rupiahs), 2017-2020

Jenis Pendapatan/Kinds of Revenues	2017	2018
(1)	(2)	(3)
1. Pendapatan Asli Daerah (PAD)/Original Local Government Revenue	498 487,2	445 725,52
1.1 Pendapatan Pajak Daerah / Regional Tax	166 900,3	63 231,91
1.2 Pendapatan Retribusi Daerah / Regional Requisitions	110 016,2	22 697,83
1.3 Hasil Pengelolaan Kekayaan Daerah Yang Dipisahkan/Regional-Owned Company Revenue and Separated Management of Regional Wealth	82 617,0	91 099,12
1.4 Lain-lain Pendapatan Asli Daerah yang Sah/Other Regional Revenue	138 953,7	268 696,66
2. Dana Perimbangan/Balance Funds	5 691 906,7	5 847 793,25
2.1 Bagi Hasil Pajak/Tax Sharing Revenue	135 107,4	126 094,73
2.2 Bagi Hasil Bukan Pajak/Sumber Daya Alam/Non-Tax Sharing Revenue/Natural Resources	207 237,6	293 563,26
2.3 Dana Alokasi Umum/General Allocation Funds	4 205 355,4	4 205 355,43
2.4 Dana Alokasi Khusus/Special Allocation Funds	1 144 206,3	1 222 779,82
3. Lain-lain Pendapatan yang Sah/Other Revenue	544 770,6	619 130,99
3.1 Pendapatan Hibah/Grant	3 660,0	96 607,95
3.2 Dana Bagi Hasil Pajak dari Provinsi dan Pemerintah Daerah Lainnya/Tax Sharing Revenue from Provincial and Other Regional Governments	199 431,7	222 682,49
3.3 Dana Bagi Hasil Lainnya/Other Tax Sharing Revenue	-	-
3.4 Dana Penyesuaian dan Otonomi Khusus/Regional Adjustment and Autonomy Fund	338 688,4	282 772,01
3.5 Bantuan Keuangan dari Provinsi atau Pemerintah Daerah Lainnya/Financial Assistance from Provincial or Other Regional Governments	1 500,0	15 000,00
3.6 Lainnya/Others	1 490,4	2 068,54
Jumlah/Total	6 735 164,4	6 912 649,76

Lanjutan Tabel/*Continued Table 2.4.1*

Jenis Pendapatan/ <i>Kinds of Revenues</i>	2019	2020
(1)	(4)	(5)
1. Pendapatan Asli Daerah (PAD)/<i>Original Local Government Revenue</i>	37 385 558,1	38 949 512,7
1.1 Pendapatan Pajak Daerah / <i>Regional Tax</i>	6 368 739,7	6 003 105,9
1.2 Pendapatan Retribusi Daerah / <i>Regional Retributions</i>	1 619 872,1	1 571 677,4
1.3 Hasil Pengelolaan Kekayaan Daerah Yang Dipisahkan/ <i>Regional-Owned Company Revenue and Separated Management of Regional Wealth</i>	9 903 578,5	9 665 385,7
1.4 Lain-lain Pendapatan Asli Daerah yang Sah/ <i>Other Regional Revenue</i>	19 493 367,9	21 709 343,9
2. Dana Perimbangan/<i>Balance Funds</i>	539 470 058,2	502 878 710,3
2.1 Bagi Hasil Pajak/ <i>Tax Sharing Revenue</i>	11 892 489,7	11 776 048,1
2.2 Bagi Hasil Bukan Pajak/Sumber Daya Alam/ <i>Non-Tax Sharing Revenue/Natural Resources</i>	23 385 884,6	49 003 643,6
2.3 Dana Alokasi Umum/ <i>General Allocation Funds</i>	432 962 550,0	388 663 735,0
2.4 Dana Alokasi Khusus/ <i>Special Allocation Funds</i>	71 229 133,9	53 435 283,6
3. Lain-lain Pendapatan yang Sah/<i>Other Revenue</i>	88 999 194,5	94 160 279,8
3.1 Pendapatan Hibah/ <i>Grant</i>	8 849 000,0	-
3.2 Dana Bagi Hasil Pajak dari Provinsi dan Pemerintah Daerah Lainnya/ <i>Tax Sharing Revenue from Provincial and Other Regional Governments</i>	22 496 603,7	18 313 290,6
3.3 Dana Bagi Hasil Lainnya/ <i>Other Tax Sharing Revenue</i>	-	-
3.4 Dana Penyesuaian dan Otonomi Khusus/ <i>Regional Adjustment and Autonomy Fund</i>	57 039 377,0	74 885 931,2
3.5 Bantuan Keuangan dari Provinsi atau Pemerintah Daerah Lainnya/ <i>Financial Assistance from Provincial or Other Regional Governments</i>	-	150 000,0
3.6 Lainnya/ <i>Others</i>	614 213,8	811 057,9
Jumlah/<i>Total</i>	665 854 810,9	635 988 502,9

Catatan/Note: Data 2020 belum diaudit/*The 2020 is unaudited*

Sumber/Source: Badan Pengelolaan Keuangan dan Aset Daerah Kabupaten Sukamara/*Regional Financial and Asset Management Board of Sukamara Regency*

Tabel 2.4.2. Realisasi Belanja Pemerintah Kabupaten Sukamara Menurut Jenis Belanja (ribu rupiah) (Unaudited), 2016-2019 Actual Sukamara Regency Government Expenditures by Kind of Expenditures (thousands rupiahs) (Unaudited), 2016-2019

Jenis Pengeluaran <i>Kinds of Expenditures</i>	2017	2018
(1)	(2)	(3)
1. Belanja Tidak Langsung/Indirect Expenditure	259 940 532,8	268 806 972,8
1.1 Belanja Pegawai/ <i>Personnel Expenditure</i>	167 478 315,9	163 203 686,9
1.2 Belanja Bunga/ <i>Interest Expenditure</i>	-	-
1.3 Belanja Subsidi/ <i>Subsidies Expenditure</i>	-	-
1.4 Belanja Hibah/ <i>Grant Expenditure</i>	16 198 025,4	29 299 744,2
1.5 Belanja Bantuan Sosial / <i>Social Aid Expenditure</i>	300 000,0	150 000,0
1.6 Belanja Bagi Hasil/ <i>Sharing Fund Expenditure</i>	1 650 000,0	699 550,7
1.7 Belanja Bantuan Keuangan/ <i>Financial Aids Expenditures</i>	73 814 191,4	74 795 739,8
1.8 Belanja Tidak Terduga/ <i>Unpredicted Expenditures</i>	500 000,0	658 251,3
2. Belanja Langsung/Direct Expenditure	444 977 633,2	382 713 277,2
2.1 Belanja Pegawai/ <i>Employee Expenditures</i>	49 390 915,7	50 470 374,1
2.2 Belanja Barang dan Jasa/ <i>Goods and Services Expenditures</i>	138 870 811,9	112 292 812,6
2.3 Belanja Modal/ <i>Capital Expenditures</i>	256 715 905,6	219 950 090,5
Jumlah/Total	704 918 166,0	651 520 250,0

Lanjutan Tabel/*Continued Table 2.4.2*

Jenis Pengeluaran <i>Kinds of Expenditures</i>	2019	2020
(1)	(4)	(5)
1. Belanja Tidak Langsung/<i>Indirect Expenditure</i>	295 363 539,3	261 672 334,3
1.1 Belanja Pegawai/ <i>Personnel Expenditure</i>	177 514 270,2	151 757 077,8
1.2 Belanja Bunga/ <i>Interest Expenditure</i>		
1.3 Belanja Subsidi/ <i>Subsidies Expenditure</i>	700 000,0	800 000,0
1.4 Belanja Hibah/ <i>Grant Expenditure</i>	31 167 090,5	13 879 675,0
1.5 Belanja Bantuan Sosial / <i>Social Aid Expenditure</i>	564 500,0	278 600,0
1.6 Belanja Bagi Hasil/ <i>Sharing Fund Expenditure</i>	1 001 433,1	911 376,8
1.7 Belanja Bantuan Keuangan/ <i>Financial Aids Expenditures</i>	84 289 330,5	81 230 229,9
1.8 Belanja Tidak Terduga/ <i>Unpredicted Expenditures</i>	126 915,0	12 815 374,8
2. Belanja Langsung/<i>Direct Expenditure</i>	386 602 568,0	334 039 470,5
2.1 Belanja Pegawai/ <i>Employee Expenditures</i>	56 848 887,1	95 220 806,9
2.2 Belanja Barang dan Jasa/ <i>Goods and Services Expenditures</i>	146 114 917,6	112 685 728,2
2.3 Belanja Modal/ <i>Capital Expenditures</i>	183 638 763,3	126 132 935,4
Jumlah/<i>Total</i>	681 966 107,3	595 711 804,8

Catatan/*Note*: Metode pembulatan yang digunakan adalah *Truncation* atau *Chopping*/*The rounding method used is Truncation or Chopping.*

Sumber/*Source*: Badan Pengelolaan Keuangan dan Aset Daerah Kabupaten Sukamara/*Regional Financial and Asset Management Board of Sukamara Regency*

2.5. PEMILIHAN UMUM GENERAL ELECTION

Tabel 2.5.1. Jumlah Penduduk Terdaftar pada Daftar Pemilih Tetap di Kabupaten Sukamara, 2020
Number of Registered Population on the Permanent Voters List in Sukamara Regency, 2020

Kecamatan Subdistrict	Terdaftar (DPT)		
	Registered		
	Laki-laki Male	Perempuan Female	Jumlah Total
(1)	(2)	(3)	(4)
Jelai	1 911	1 764	3 675
Pantai Lunci	2 084	1 984	4 068
Sukamara	8 582	8 135	16 717
Balai Riam	3 435	3 077	6 512
Permata Kecubung	2 968	2 697	5 665
Sukamara	18 980	17 657	36 637

Tabel 2.5.2. Jumlah Penduduk yang Terdaftar dan Menggunakan Hak Pilih dalam Pemilihan Gubernur dan Wakil Gubernur Provinsi Kalimantan Tengah di Kabupaten Sukamara, 2020
Number of Registered Population and Used The Suffrage in the Election of the Governor and Deputy Governor of Kalimantan Tengah Province in Sukamara Regency, 2020

Kecamatan Subdistrict	Terdaftar (DPT)		
	Registered		
	Laki-laki Male	Perempuan Female	Jumlah Total
(1)	(2)	(3)	(4)
Jelai	1 305	1 311	2 616
Pantai Lunci	1 511	1 573	3 084
Sukamara	5 024	5 205	10 229
Balai Riam	1 960	1 939	3 899
Permata Kecubung	1 618	1 549	3 167
Sukamara	11 418	11 577	22 995

Lanjutan Tabel/*Continued Table 2.5.2*

Kecamatan <i>Subdistrict</i>	Tambahan (DPTTb-1)		
	<i>Additional</i>		
	Laki-laki <i>Male</i>	Perempuan <i>Female</i>	Jumlah <i>Total</i>
(1)	(5)	(6)	(7)
Jelai	10	11	21
Pantai Lunci	5	8	13
Sukamara	171	163	334
Balai Riam	10	6	16
Permata Kecubung	22	13	35
Sukamara	218	201	419

Lanjutan Tabel/*Continued Table 2.5.2*

Kecamatan <i>Subdistrict</i>	Daftar Pemilih Pindahan (DPPH) <i>Moving Voter List (DPPH)</i>		
	Laki-laki <i>Male</i>	Perempuan <i>Female</i>	Jumlah <i>Total</i>
(1)	(8)	(9)	(10)
Jelai	5	6	11
Pantai Lunci	14	3	17
Sukamara	163	78	241
Balai Riam	10	8	18
Permata Kecubung	21	11	32
Sukamara	213	106	319

Lanjutan Tabel/*Continued Table 2.5.2*

Kecamatan <i>Subdistrict</i>	Pengguna Hak Pilih <i>User</i>		
	Laki-laki <i>Male</i>	Perempuan <i>Female</i>	Jumlah <i>Total</i>
(1)	(11)	(12)	(13)
Jelai	1 320	1 328	2 648
Pantai Lunci	1 530	1 584	3 114
Sukamara	5 358	5 446	10 804
Balai Riam	1 980	1 953	3 933
Permata Kecubung	1 661	1 573	3 234
Sukamara	11 849	11 884	23 733

Catatan/*Note*: ...Sumber/*Source*: Komisi Pemilihan Umum Kabupaten Sukamara/*General Elections Commission of Sukamara Regency*



**Tingkat Partisipasi
Angkatan Kerja (TPAK)²**

*Economically Active
Participation Rate*

65,50



**Tingkat Pengangguran
Terbuka (TPT)³**

Unemployment Rate

4,70

PENJELASAN TEKNIS

1. Sumber utama data kependudukan adalah sensus penduduk yang dilaksanakan setiap sepuluh tahun sekali. Sensus Penduduk telah dilaksanakan sebanyak enam kali sejak Indonesia merdeka yaitu tahun 1961, 1971, 1980, 1990, 2000 dan 2010. Untuk tahun yang tidak dilaksanakan sensus penduduk, data kependudukan diperoleh dari hasil proyeksi penduduk.
2. Dalam publikasi ini, data yang dihasilkan merupakan hasil SP2010 (Mei), dan hasil proyeksi penduduk 2010 dan 2015.
3. Tabel hasil SP2010 merujuk pada Mei sedangkan hasil proyeksi penduduk merujuk pada pertengahan tahun (Juni).
4. Penduduk Kabupaten Sukamara adalah semua orang yang berdomisili di wilayah Kabupaten Sukamara selama 6 bulan atau lebih dan atau mereka yang berdomisili kurang dari 6 bulan tetapi bertujuan menetap.
5. Laju Pertumbuhan Penduduk menunjukkan tingkat penambahan penduduk pertahun dalam jangka waktu tertentu. Metode penghitungan yang digunakan BPS adalah metode geometrik. Laju pertumbuhan geometrik menggunakan asumsi bahwa laju

TECHNICAL Note

1. *The main source of demographic data is the population census, which is conducted every ten years. Population Census has been conducted six times since Indonesia's independence: 1961, 1971, 1980, 1990, 2000 and 2010. Population data of other year except of those year are obtained from population projection.*
2. *The population data in this publication uses both 2010 Population Census (May) data and population projection data for 2010 and 2015.*
3. *The table of 2010 Population Census result refer to May and population projection refer to mid-year population (June).*
4. *The population of Sukamara are all residents of the entire territory of Sukamara who have stayed for six months or longer, and those who intended to stay more than six months though their length of stay is less than six months.*
5. *Population Growth Rate shows how much population growing each year within a certain period. The calculation method used by BPS is a geometric method. The geometric growth rate uses the assumption that the population growth rate is the same every year.*

- pertumbuhan penduduk sama tiap tahunnya.
6. Rasio jenis kelamin adalah perbandingan antara banyaknya penduduk laki-laki dengan Jumlah penduduk perempuan pada suatu daerah dan waktu tertentu. Biasanya dinyatakan dengan Jumlah penduduk laki-laki untuk 100 penduduk perempuan.
 7. Kepadatan penduduk adalah Jumlah penduduk per kilometer persegi.
 8. Rumah tangga adalah seseorang atau sekelompok orang yang mendiami sebagian atau seluruh bangunan fisik/sensus, dan biasanya tinggal bersama serta pengelolaan makanan dari satu dapur. Yang dimaksud makan dari satu dapur adalah jika pengurusan kebutuhan sehari-harinya dikelola bersama-sama menjadi satu.
 9. Rata-rata anggota rumah tangga adalah angka yang menunjukkan rata-rata jumlah anggota rumah tangga per rumah tangga.
 10. Sumber utama data ketenagakerjaan adalah Survei Angkatan Kerja Nasional (Sakernas). Survei ini khusus dirancang untuk mengumpulkan informasi/data ketenagakerjaan. Pada publikasi ini tidak terdapat data ketenagakerjaan tahun 2016. Hal ini dikarenakan level estimasi kegiatan Sakernas pada tahun 2016 hanya sampai pada
6. *Sex ratio is the ratio of male population in a given area and time usually expressed as the number of males for every 100 females.*
 7. *Population density is the number of inhabitants per square kilometer.*
 8. *Household is an individual or group of people living in a physical/census building unit or part of it and usually commit on a common provision for food and other essential of living. Common provision for food means one organizing daily needs for all of household members.*
 9. *Average household size is the average number of household members per household.*
 10. *The main source of employment data is National Labour Force Survey (Sakernas). This survey is specifically designed to collect information on labour force statistics. In this publication use there are no labour force data 2016. It is because the estimation level of Sakernas 2016 only covered until province unit.*

tingkat provinsi.

11. Penduduk usia kerja adalah penduduk yang berumur 15 tahun ke atas.
 12. Angkatan kerja adalah penduduk usia kerja (15 tahun ke atas) yang bekerja, atau punya pekerjaan namun sementara tidak bekerja dan pengangguran.
 13. Bekerja adalah melakukan pekerjaan dengan maksud memperoleh atau membantu memperoleh pendapatan atau keuntungan dan lamanya bekerja paling sedikit 1 jam secara terus menerus dalam seminggu yang lalu (termasuk pekerja keluarga tanpa upah yang membantu dalam suatu usaha/kegiatan ekonomi).
 14. Lapangan usaha adalah bidang kegiatan dari pekerjaan/tempat bekerja dimana seseorang bekerja. Klasifikasi lapangan usaha mengikuti Klasifikasi Baku Lapangan Usaha Indonesia (KBLI) dalam 1 digit.
11. *Working age population is persons of 15 years and over.*
 12. *Labor force or economically active are persons of 15 years and over, who in the previous week were working, temporarily absent from work but having jobs and unemployment.*
 13. *The concept of working means activity intended to earn income by doing work or helping to do work at least one hour continuously during the reference week (including unpaid family worker/s for any economic activity).*
 14. *Industry field of a person's activity or establishment. The classification of industries follows the Indonesia Standard Industrial Classification (KBLI) in one digit.*

ULASAN**DESCRIPTION****Kependudukan**

Sensus Penduduk 2020 (SP2020) mencatat penduduk Kabupaten Sukamara pada bulan September 2020 sebesar 63,464 jiwa. Penduduk Kabupaten Sukamara terus mengalami peningkatan jika dibandingkan hasil sensus sebelumnya. Dalam jangka waktu 10 (sepuluh) tahun dari tahun 2010, jumlah penduduk Kabupaten Sukamara bertambah sekitar 18.512 jiwa atau laju pertumbuhan penduduk sebesar 3,39 persen per tahun.

Jumlah penduduk laki-laki hasil SP2020 sebanyak 33.387 jiwa atau 52,60 persen. Sementara itu, jumlah penduduk perempuan sebanyak 30.077 jiwa atau 47,39 persen. Dari kedua informasi tersebut dapat diperoleh rasio jenis kelamin penduduk Kabupaten Sukamara sebesar 111. Hal ini berarti pada wilayah dengan 100 perempuan, terdapat 111 laki-laki pada wilayah tersebut.

Dengan luas wilayah sebesar 3.827 km², kepadatan penduduk tahun 2020 mencapai 16 orang per km².

Ketenagakerjaan

Sektor pertanian masih merupakan tulang punggung sebagian besar masyarakat Kabupaten Sukamara. Sub sektor perkebunan dengan komoditas kelapa sawit merupakan primadona kabupaten ini. Pada tahun 2020 jumlah penduduk 15 tahun ke atas yang bekerja di sektor pertanian, kehutanan, dan perikanan sebanyak 12.604 jiwa.

Population

The 2020 Population Census (SP2020) recorded that the population of the Sukamara Regency in September 2020 was 63,464 people. The population of Sukamara Regency continues to increase when compared to the results of the previous census. In a period of 10 (ten) years from 2010, the population of Sukamara Regency increased by about 18,512 people or a population growth rate of 3.39 percent per year.

The total male population of the SP2020 results was 33,387 or 52.60 percent. Meanwhile, the total female population was 30,077 people, or 47.39 percent. From the two pieces of information, it can be obtained that the sex ratio of the population of Sukamara Regency is 111. This means that in an area with 100 women, there are 111 men in the area.

With an area of 3,827 km², the population density in 2020 will reach 16 people per km².

Employment

Agricultural is the most vital sector for most of the citizens in the Sukamara Regency. The plantation sub-sector with oil palm commodity is the most popular commodity in this regency. In 2020 the number of citizens around 15 years old and above worked in the agriculture, forestry, and fishery sector was 12,604 people.

Survei Angkatan Kerja Nasional Agustus 2020 menunjukkan bahwa persentase penduduk yang aktif secara ekonomi (usia 15-59 tahun) menurun dari 72,77 persen menjadi 65,49 persen dari tahun 2019 ke 2020.

Data menunjukkan terdapat 4,70 persen pengangguran dengan tingkat pengangguran laki-laki sebesar 6,06 persen dan pengangguran perempuan sebesar 1,86 persen.

Angkatan kerja di Kabupaten Sukamara masih pada tahap yang kurang baik secara pendidikan. Pada tahun 2020, angkatan kerja yang bekerja secara aktif didominasi oleh tingkat pendidikan kurang dari SD.

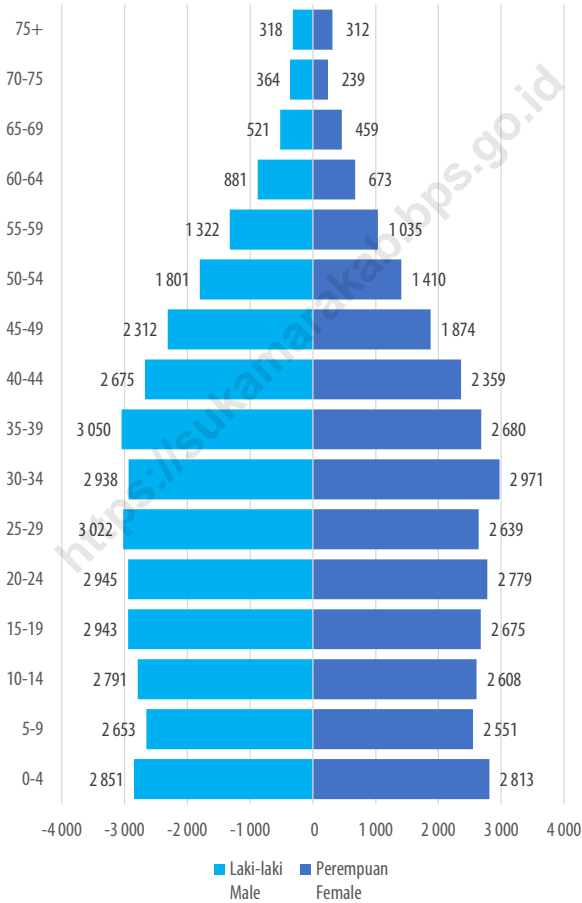
August 2020 National Labor Force Survey stated that the proportion of the economically active population (15-59 years) has decreased from 72.77 percent to 65.50 percent from 2019 to 2020.

The data showed the unemployment rate was 4.70 percent with the male unemployment rate was 6.06 percent and 1.86 percent for female.

Labour force in Sukamara Regency was still in low educational attainment. In 2020, employment was dominated by who is under a primary school.

Gambar 3.1
Figures

Jumlah Penduduk Menurut Kelompok Umur dan Jenis Kelamin di Kabupaten Sukamara, 2020
Population by Age Group and Gender in Sukamara Regency, 2020

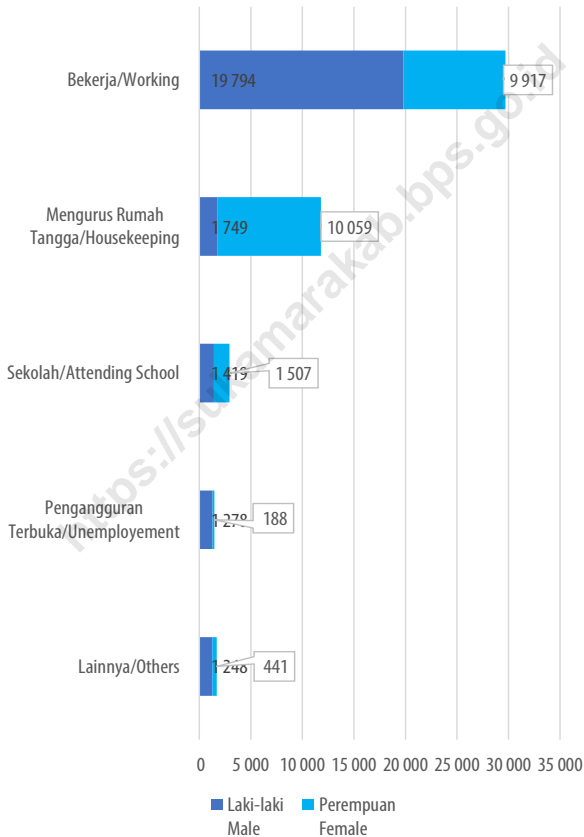


Catatan/Note: ...

Sumber/Source: Hasil SP2020 (September)/The result of the 2020 Population Census (September)

Gambar 3.2
Figures

Jumlah Penduduk Berumur 15 Tahun Keatas Menurut Jenis Kegiatan Selama Seminggu yang Lalu dan Jenis Kelamin di Kabupaten Sukamara, 2020
Population Aged 15 Years and Over by Type of Activity During The Previous Week and Sex in Sukamara Regency, 2020



- Catatan/Note:
1. Mencari Pekerjaan/Looking for work
 2. Mempersiapkan usaha/Establishing a new business/firm
 3. Merasa tidak mungkin mendapatkan pekerjaan/Hopeless of job
 4. Sudah punya pekerjaan tetapi belum mulai bekerja/have a job in future start

Sumber/Source: BPS, Survei Angkatan kerja Nasional (Sakernas) Agustus/BPS-Statistics Indonesia, August National Labor Force Survey

**3.1. PENDUDUK
POPULATION**

Tabel 3.1.1. Penduduk, Laju Pertumbuhan Penduduk per Tahun, Distribusi Persentase Penduduk, Kepadatan Penduduk, Rasio Jenis Kelamin Penduduk Menurut Kecamatan di Kabupaten Sukamara, 2020
Population, Annual Population Growth Rate, Percentage Distribution of Population, Population Density, and Population Sex Ratio by Subdistrict, 2020

Kecamatan Subdistrict	Penduduk (ribu) Population (thousand)	Laju Pertumbuhan Penduduk per Tahun 2010-2020 Annual Population Growth Rate (%) 2010-2020
(1)	(2)	(3)
Jelai	5,52	2,21
Pantai Lunci	5,86	1,86
Sukamara	30,89	4,49
Balai Riam	10,62	4,64
Permata Kecubung	10,56	1,11
Sukamara	63,46	3,39

Lanjutan Tabel/*Continued Table 3.1.1.*

Kecamatan Subdistrict	Persentase Penduduk Percentage of Total Population	Kepadatan Penduduk per km² Population Density per sq.km
(1)	(4)	(5)
Jelai	8,71	6,9
Pantai Lunci	9,24	7,3
Sukamara	48,67	30,0
Balai Riam	16,74	19,7
Permata Kecubung	16,64	16,0
Sukamara	100,00	16,6

Lanjutan Tabel/*Continued Table* 3.1.1.

Kecamatan Subdistrict	Rasio Jenis Kelamin Population Sex Ratio
(1)	(2)
Jelai	106,2
Pantai Lunci	104,9
Sukamara	111,1
Balai Riam	110,9
Permata Kecubung	117,0
Sukamara	111,0

Catatan/*Note*: ...Sumber/*Source*: Hasil SP2020 (September)/*The result of the 2020 Population Census (September)*

Tabel 3.1.2. **Jumlah Penduduk Menurut Kelompok Umur dan Jenis Kelamin di Kabupaten Sukamara, 2020**
Table *Population by Age Group and Gender in Sukamara Regency, 2020*

Kelompok Umur Age Groups	Jenis Kelamin/Gender		
	Laki-laki Male	Perempuan Female	Jumlah Total
(1)	(2)	(3)	(4)
0-4	2 851	2 813	5 664
5-9	2 653	2 551	5 204
10-14	2 791	2 608	5 399
15-19	2 943	2 675	5 618
20-24	2 945	2 779	5 724
25-29	3 022	2 639	5 661
30-34	2 938	2 971	5 909
35-39	3 050	2 680	5 730
40-44	2 675	2 359	5 034
45-49	2 312	1 874	4 186
50-54	1 801	1 410	3 211
55-59	1 322	1 035	2 357
60-64	881	673	1 554
65-69	521	459	980
70-75	364	239	603
75+	318	312	630
Sukamara	33 387	30 077	63 464

Catatan/Note: ...
 Sumber/Source: Hasil Perapihan Umur dari Data Administratif dan SP2020 (September)/The Result of Smoothing Single Year of Age from Administrative Data and the 2020 Population Census (September)

Tabel
Table 3.1.3.

**Jumlah Akta Catatan Sipil Menurut Bulan dan Jenis Akta
di Kabupaten Sukamara, 2020**
*The Number of Civil Certificate by Month and Type of
Certificate in Sukamara Regency, 2020*

Bulan <i>Month</i>	Jenis Akta <i>Kind of Certificate</i>		
	Perkawinan <i>Marriage</i>	Perceraian <i>Divorce</i>	Kematian <i>Death</i>
(1)	(2)	(3)	(4)
Januari/ <i>January</i>	55	112	11
Februari/ <i>February</i>	28	79	11
Maret/ <i>March</i>	23	89	5
April/ <i>April</i>	40	43	13
Mei/ <i>May</i>	33	24	13
Juni/ <i>June</i>	54	64	8
Juli/ <i>July</i>	49	90	15
Agustus/ <i>August</i>	31	74	12
September/ <i>September</i>	49	98	12
Oktober/ <i>October</i>	30	57	9
November/ <i>November</i>	45	81	14
Desember/ <i>December</i>	20	63	12
Jumlah/Total	457	874	135

Lanjutan Tabel/Continued Table 3.1.3.

Bulan Month	Jenis Akta Kind of Certificate		
	Perkawinan Marriage	Perceraian Divorce	Kematian Death
(1)	(2)	(3)	(4)
Januari/January	55	112	11
Februari/February	28	79	11
Maret/March	23	89	5
April/April	40	43	13
Mei/May	33	24	13
Juni/June	54	64	8
Juli/July	49	90	15
Agustus/August	31	74	12
September/September	49	98	12
Oktober/October	30	57	9
November/November	45	81	14
Desember/December	20	63	12
Jumlah/Total	457	874	135

Catatan/Note: ...

Sumber/Source: Dinas Kependudukan dan Pencatatan Sipil Kabupaten Sukamara/Population and Civil Registration Agency of Sukamara Regency

Tabel 3.1.4.
Table

Jumlah Akta Kelahiran yang Dikeluarkan Menurut Kecamatan di Kabupaten Sukamara, 2016-2020
The Number of Birth Certificate by Subdistrict in Sukamara Regency 2016-2020

Kecamatan Subdistrict	2016	2017	2018	2019	2020
(1)	(2)	(3)	(4)	(5)	(6)
Jelai	97	159	175	158	91
Pantai Lunci	129	210	209	232	136
Sukamara	786	838	770	777	675
Balai Riam	275	238	325	316	247
Permata Kecubung	270	315	216	188	174
Sukamara	1 557	1 760	1 695	1 671	1 323

Catatan/Note: ...

Sumber/Source: Dinas Kependudukan dan Pencatatan Sipil Kabupaten Sukamara/Population and Civil Registration Agency of Sukamara Regency

Tabel 3.1.5. Jumlah Akta Kematian yang Dikeluarkan Menurut Jenis Kelamin dan Kecamatan di Kabupaten Sukamara, 2020
The Number of Death Certificate by Subdistrict and Sex in Sukamara Regency, 2020

Kecamatan Subdistrict	Akta Kematian Death Certificate		
	Laki-laki Men	Perempuan Women	Jumlah Total
(1)	(2)	(3)	(4)
Jelai	4	-	4
Pantai Lunci	1	1	2
Sukamara	22	10	32
Balai Riam	4	1	5
Permata Kecubung	-	-	0
Sukamara	31	12	43

Catatan/Note: ...

Sumber/Source: Dinas Kependudukan dan Pencatatan Sipil Kabupaten Sukamara/Population and Civil Registration Agency of Sukamara Regency

Tabel
Table 3.1.6.

Jumlah Pelayanan Kependudukan Menurut Bulan dan Jenis Pelayanan di Kabupaten Sukamara, 2020
The Number of Population Services by Month and Type of Services in Sukamara Regency, 2020

Bulan Month	Jenis Pelayanan Type of Services		
	Kartu Keluarga Family Certificate	Kartu Tanda Penduduk Social Security Number	Kartu Identitas Anak Child Identity Card
(1)	(2)	(3)	(4)
Januari/January	265	282	16
Februari/February	217	135	12
Maret/March	266	119	16
April/April	288	123	17
Mei/May	310	166	-
Juni/June	429	52	12
Juli/July	337	229	18
Agustus/August	279	159	20
September/September	252	94	10
Oktober/October	219	94	1276
November/November	355	234	453
Desember/December	214	125	1073
Jumlah/Total	3 431	1 812	2 923

Catatan/Note: ...

Sumber/Source: Dinas Kependudukan dan Pencatatan Sipil Kabupaten Sukamara/Population and Civil Registration Agency of Sukamara Regency

3.2. KETENAGAKERJAAN EMPLOYMENT

Tabel 3.2.1. Jumlah Penduduk Berumur 15 Tahun Keatas Menurut Jenis Kegiatan Selama Seminggu yang Lalu dan Jenis Kelamin di Kabupaten Sukamara, 2020
Population Aged 15 Years and Over by Type of Activity During The Previous Week and Sex in Sukamara Regency, 2020

Jenis Kegiatan Utama <i>Main Activity</i>	Jenis Kelamin/Sex		
	Laki-laki <i>Male</i>	Perempuan <i>Female</i>	Jumlah <i>Total</i>
(1)	(2)	(3)	(4)
Angkatan Kerja <i>Economically Active</i>	21 072	10 105	31 177
Bekerja/ <i>Working</i>	19 794	9 917	29 711
Pengangguran Terbuka/ <i>Unemployment</i>	1 278	188	1 466
Bukan Angkatan Kerja <i>Economically Inactive</i>	4 416	12 007	16 423
Sekolah/ <i>Attending School</i>	1 419	1 507	2 926
Mengurus Rumah Tangga/ <i>Housekeeping</i>	1 749	10 059	11 808
Lainnya/ <i>Others</i>	1 248	441	1 689
Jumlah Total	25 488	22 112	47 600
Tingkat Partisipasi Angkatan Kerja <i>Economically Active Participation Rate</i>	82,67	45,70	65,50
Tingkat Pengangguran Terbuka <i>Unemployment Rate</i>	6,06	1,86	4,70

Catatan/Note: ¹ 1. Mencari Pekerjaan/*Looking for work*
2. Mempersiapkan usaha/*Establishing a new business/firm*
3. Merasa tidak mungkin mendapatkan pekerjaan/*Hopeless of job*
4. Sudah punya pekerjaan tetapi belum mulai bekerja/*have a job in future start*

Sumber/Source: BPS, Survei Angkatan kerja Nasional (Sakernas) Agustus/BPS-Statistics Indonesia, August National Labor Force Survey

Tabel
Table 3.2.2.

Penduduk Berumur 15 Tahun Ke Atas Menurut Pendidikan Tertinggi yang Ditamatkan dan Jenis Kegiatan Selama Seminggu yang Lalu di Kabupaten Sukamara, 2020
Population Aged 15 Years and Over by Educational Attainment and Type of Activity During The Previous Week in Sukamara Regency, 2020

Pendidikan Tertinggi yang Ditamatkan ¹ <i>Educational Attainment¹</i>	Angkatan Kerja <i>Economically Active</i>			Persentase Bekerja Terhadap Angkatan Kerja <i>Percentage of Working to Economically Active</i>
	Bekerja <i>Working</i>	Pengangguran ² <i>Unemployment²</i>	Jumlah Angkatan Kerja <i>Total of Economically Active</i>	
(1)	(2)	(3)	(4)	(5)
0	13 384	250	13 634	98,17
1	4 282	245	4 527	94,59
2	9 268	594	9 862	93,98
3	2 777	377	3 154	88,05
Jumlah/Total	29 711	1 466	31 177	95,30

Lanjutan Tabel/*Continued Table* 3.2.2.

Pendidikan Tertinggi yang Ditamatkan¹ <i>Educational Attainment¹</i>	Bukan Angkatan Kerja <i>Not Economically Active</i>	Jumlah Total	Persentase Angkatan Kerja Terhadap Penduduk Usia Kerja <i>Percentage of Economically Active to Working Age Population</i>
(1)	(6)	(7)	(8)
0	8 021	21 655	62,96
1	4 524	9 051	50,02
2	3 538	13 400	73,60
3	340	3 494	90,27
Jumlah/Total	16 423	47 600	65,50

- Catatan/Note:
- ¹
 0. ≤ Sekolah Dasar (SD)/ ≤ *Primary School*
 1. Sekolah Menengah Pertama/*Junior High School*
 2. Sekolah Menengah Atas/*Senior High School*
 3. Perguruan Tinggi/*Collage*
 - ²
 1. Mencari Pekerjaan/*Looking for work*
 2. Mempersiapkan usaha/*Establishing a new business/firm*
 3. Merasa tidak mungkin mendapatkan pekerjaan/*Hopeless of job*
 4. Sudah punya pekerjaan tetapi belum mulai bekerja/*have a job in future start*

Sumber/Source: BPS, Survei Angkatan kerja Nasional (Sakernas) Agustus/BPS-Statistics Indonesia, August National Labor Force Survey

Tabel
Table 3.2.3.

Penduduk Berumur 15 Tahun Ke Atas yang Bekerja Selama Seminggu yang Lalu Menurut Status Pekerjaan Utama dan Jenis Kelamin di Kabupaten Sukamara, 2020
Population Aged 15 Years and Over who Worked During The Previous Week by Main Employment Status and Sex in Sukamara Regency, 2020

Status Pekerjaan Utama <i>Main Employment Status</i>	Jenis Kelamin/Sex		
	Laki-laki <i>Male</i>	Perempuan <i>Female</i>	Jumlah <i>Total</i>
(1)	(2)	(3)	(4)
Berusaha sendiri <i>Own account worker</i>	5 087	1 984	7 071
Berusaha dibantu buruh tidak tetap/buruh tak dibayar <i>Employer assisted by temporary worker/unpaid worker</i>	1 130	868	1 998
Berusaha dibantu buruh tetap/buruh dibayar <i>Employer assisted by permanent worker/paid worker</i>	1 153	137	1 290
Buruh/Karyawan/Pegawai <i>Regular employee</i>	9 906	4 712	14 618
Pekerja bebas <i>Casual employee</i>	1 977	571	2 548
Pekerja keluarga/tak dibayar <i>Family worker/unpaid worker</i>	541	1 645	2 186
Jumlah/Total	19 794	9 917	29 711

Catatan/Note: ...

Sumber/Source: BPS, Survei Angkatan kerja Nasional (Sakernas) Agustus/BPS-Statistics Indonesia, August National Labor Force Survey

Tabel
Table 3.2.4.

Penduduk Berumur 15 Tahun Ke Atas yang Bekerja Selama Seminggu yang Lalu Menurut Status Pekerjaan Utama dan Lapangan Pekerjaan Utama di Kabupaten Sukamara, 2020

Population of 15 Years at Age and Over Who Worked During the Previous Week by Main Employment Status and Main Industry and Sex in Sukamara Regency, 2020

Status Pekerjaan Utama Main Employment Status	Lapangan Pekerjaan Utama/Main Industry ¹			
	1	2	3	Jumlah Total
(1)	(2)	(3)	(4)	(5)
Berusaha sendiri <i>Own account worker</i>	3 375	542	3 154	7 071
Berusaha dibantu buruh tidak tetap/buruh tak dibayar <i>Employer assisted by temporary worker/unpaid worker</i>	796	435	767	1 998
Berusaha dibantu buruh tetap/buruh dibayar <i>Employer assisted by permanent worker/paid worker</i>	539	368	383	1 290
Buruh/Karyawan/Pegawai <i>Regular employee</i>	5 916	1 676	7 026	14 618
Pekerja bebas <i>Casual employee</i>	1 103	816	629	2 548
Pekerja keluarga/tak dibayar <i>Family worker/unpaid worker</i>	875	436	875	2 186
Jumlah/Total	12 604	4 273	12 834	29 711

Catatan/Note:

1. Pertanian, Kehutanan, Perikanan/Agriculture, Forestry, and Fishing
2. Pertambangan dan Penggalian; Industri Pengolahan; Pengadaan Listrik dan Gas; Pengadaan Air; Pengelolaan Sampah, Limbah, dan Daur Ulang; Konstruksi/Mining and Quarrying; Manufacturing; Electricity and gas; Water Supply; Sewage, Waste Management, and Remediation Activities; Construction
3. Perdagangan Besar dan Eceran; Reparasi Mobil dan Sepeda Motor; Transportasi dan Pergudangan; Penyediaan Akomodasi dan Makan Minum; Informasi dan Komunikasi; Jasa Keuangan dan Asuransi; Real Estat; Jasa Perusahaan; Administrasi Pemerintahan, Pertahanan, dan Jaminan Sosial Wajib; Jasa Pendidikan; Jasa Kesehatan dan Kegiatan Sosial; Jasa Lainnya/Wholesale and Retail Trade; Repair of Motor Vehicles and Motorcycles; Transportation and Storage; Accommodation and Food Service Activities; Information and Communication; Financial and Insurance Activities; Real Estate Activities; Business Activities; Public Administration and Defence; Compulsory Social Security; Education; Human Health and Social Work Activities; Other Services Activities

Sumber/Source: BPS, Survei Angkatan kerja Nasional (Sakernas) Agustus/IBPS-Statistics Indonesia, August National Labor Force Survey

Tabel
Table 3.2.5.

Penduduk Berumur 15 Tahun Ke Atas yang Bekerja Selama Seminggu yang Lalu Menurut Jumlah Jam Kerja Pada Pekerjaan Utama dan Lapangan Pekerjaan Utama di Kabupaten Sukamara, 2020
Population Aged 15 Years and Over Who Worked During the Previous Week by Age Group and Sex in Sukamara Regency, 2020

Jam Kerja Utama <i>Work Hours</i>	Lapangan Pekerjaan Utama/Main Industry ¹			Jumlah <i>Total</i>
	1	2	3	
(1)	(2)	(3)	(4)	(5)
0	544	41	300	885
1-7	202	133	494	829
8-14	1 205	94	965	2 264
15-24	2 546	926	1 770	5 242
25-34	1 936	303	1 762	4 001
35+	6 171	2 776	7 543	16 490
Jumlah/Total	12 604	4 273	12 834	29 711

Catatan/Note:

1. Pertanian, Kehutanan, Perikanan/Agriculture, Forestry, and Fishing
2. Pertambangan dan Penggalian; Industri Pengolahan; Pengadaan Listrik dan Gas; Pengadaan Air; Pengolahan Sampah, Limbah, dan Daur Ulang; Konstruksi/Mining and Quarrying; Manufacturing; Electricity and gas; Water Supply; Sewage, Waste Management, and Remediation Activities; Construction
3. Perdagangan Besar dan Eceran; Reparasi Mobil dan Sepeda Motor; Transportasi dan Pergudangan; Penyediaan Akomodasi dan Makanan dan Minuman; Informasi dan Komunikasi; Jasa Keuangan dan Asuransi; Real Estate; Jasa Perusahaan; Administrasi Pemerintahan, Pertahanan, dan Jaminan Sosial Wajib; Jasa Pendidikan; Jasa Kesehatan dan Kegiatan Sosial; Jasa Lainnya/Wholesale and Retail Trade; Repair of Motor Vehicles and Motorcycles; Transportation and Storage; Accommodation and Food Service Activities; Information and Communication; Financial and Insurance Activities; Real Estate Activities; Business Activities; Public Administration and Defence; Compulsory Social Security; Education; Human Health and Social Work Activities; Other Services Activities

Sumber/Source: BPS, Survei Angkatan kerja Nasional (Sakernas) Agustus/BPS-Statistics Indonesia, August National Labor Force Survey

Tabel
Table 3.2.6.

Penduduk Berumur 15 Tahun Ke Atas yang Bekerja Selama Seminggu yang Lalu Menurut Jumlah Jam Kerja Pada Pekerjaan Utama dan Jenis Kelamin di Kabupaten Sukamara, 2020

Population Aged 15 Years and Over Who Worked During The Previous Week by Total Working Hours on Main Job and Sex in Sukamara Regency, 2020

Jumlah Jam Kerja Pekerjaan pada Pekerjaan Utama <i>Total Working Hours on Main Job (hours)</i> (jam/hours)	Jenis Kelamin <i>Sex</i>		Jumlah <i>Total</i>
	Laki-laki <i>Man</i>	Perempuan <i>Woman</i>	
(1)	(2)	(3)	(5)
0	560	325	885
1-7	424	405	829
8-14	1 408	856	2 264
15-24	3 391	1 851	5 242
25-34	2 769	1 232	4 001
35+	11 242	5 248	16 490
Jumlah/Total	19 794	9 917	29 711

Catatan/Note: ¹ 1. Mencari Pekerjaan/*Looking for work*
 2. Mempersiapkan usaha/*Establishing a new business/firm*
 3. Merasa tidak mungkin mendapatkan pekerjaan/*Hopeless of job*
 4. Sudah punya pekerjaan tetapi belum mulai bekerja/*have a job in future start*

Sumber/Source: BPS, Survei Angkatan kerja Nasional (Sakernas) Agustus/BPS-Statistics Indonesia, August National Labor Force Survey

Tabel
Table 3.2.7.

Penduduk Berumur 15 Tahun Ke Atas yang Bekerja Selama Seminggu yang Lalu Menurut Jumlah Jam Kerja Seluruhnya dan Jenis Kelamin di Kabupaten Sukamara, 2020
Population Aged 15 Years and Over Who Worked During The Previous Week by Total Working Hours and Sex in Sukamara Regency, 2020

Jumlah Jam Kerja Seluruh Pekerjaan (jam) <i>Total Working Hours (hours)</i>	Jenis Kelamin <i>Sex</i>		Jumlah <i>Total</i>
	Laki-laki <i>Man</i>	Perempuan <i>Woman</i>	
(1)	(2)	(3)	(5)
0	560	325	885
1-7	424	362	786
8-14	1 057	856	1 913
15-24	3 189	1 698	4 887
25-34	2 521	1 305	3 826
35+	12 043	5 371	17 414
Jumlah/Total	19 794	9 917	29 711

- Catatan/Note:
- ¹ 1. Mencari Pekerjaan/*Looking for work*
 2. Mempersiapkan usaha/*Establishing a new business/firm*
 3. Merasa tidak mungkin mendapatkan pekerjaan/*Hopeless of job*
 4. Sudah punya pekerjaan tetapi belum mulai bekerja/*have a job in future start*

Sumber/Source: BPS, Survei Angkatan kerja Nasional (Sakernas) Agustus/BPS-Statistics Indonesia, August National Labor Force Survey

Tabel 3.2.8. **Penduduk Berumur 15 Tahun Ke Atas yang Bekerja Selama Seminggu yang Lalu Menurut Kelompok Umur dan Jenis Kelamin di Kabupaten Sukamara, 2020**
Population Aged 15 Years and Over Who Worked During The Previous Week by Age Group and Sex in Sukamara Regency, 2020

Kelompok Umur <i>Age Group</i>	Jenis Kelamin/Sex		
	Laki-laki <i>Male</i>	Perempuan <i>Female</i>	Jumlah <i>Total</i>
(1)	(2)	(3)	(4)
15–19	644	436	1 080
20–24	1 701	1 589	3 290
25–29	3 006	1 357	4 363
30–34	2 426	1 460	3 886
35–39	2 575	1 285	3 860
40–44	2 224	1 070	3 294
45–49	2 269	804	3 073
50–54	1 956	620	2 576
55–59	1 203	536	1 739
60+	1 790	760	2 550
Jumlah/Total	19 794	9 917	29 711

Catatan/Note: ...

Sumber/Source: BPS, Survei Angkatan kerja Nasional (Sakernas) Agustus/BPS-Statistics Indonesia, August National Labor Force Survey

Tabel
Table 3.2.9.

Penduduk Berumur 15 Tahun Ke Atas yang Bekerja Selama Seminggu yang Lalu Menurut Lapangan Pekerjaan Utama dan Jenis Kelamin di Kabupaten Sukamara, 2020
Population Aged 15 Years and Over Who Worked During The Previous Week by Main Industry and Sex in Sukamara Regency, 2020

Lapangan Pekerjaan Utama ¹ <i>Main Industry</i>	Jenis Kelamin <i>Sex</i>		Jumlah <i>Total</i>
	Laki-laki <i>Man</i>	Perempuan <i>Woman</i>	
(1)	(2)	(3)	(5)
1	10 535	2 069	12 604
2	3 106	1 167	4 273
3	6 153	6 681	12 834
Jumlah/Total	19 794	9 917	29 711

Catatan/Note: ¹ 1. Pertanian, Kehutanan, Perikanan/*Agriculture, Forestry, and Fishing*
 2. Pertambangan dan Penggalian; Industri Pengolahan; Pengadaan Listrik dan Gas; Pengadaan Air; Pengolahan Sampah, Limbah, dan Daur Ulang; Konstruksi/*Mining and Quarrying; Manufacturing; Electricity and gas; Water Supply; Sewage, Waste Management, and Remediation Activities; Construction*
 3. Perdagangan Besar dan Eceran; Reparasi Mobil dan Sepeda Motor; Transportasi dan Pergudangan; Penyediaan Akomodasi dan Makan Minum; Informasi dan Komunikasi; Jasa Keuangan dan Asuransi; Real Estat; Jasa Perusahaan; Administrasi Pemerintahan, Pertahanan, dan Jaminan Sosial Wajib; Jasa Pendidikan; Jasa Kesehatan dan Kegiatan Sosial; Jasa Lainnya/*Wholesale and Retail Trade; Repair of Motor Vehicles and Motorcycles; Transportation and Storage; Accommodation and Food Service Activities; Information and Communication; Financial and Insurance Activities; Real Estate Activities; Business Activities; Public Administration and Defence; Compulsory Social Security; Educaiton; Human Health and Social Work Activites; Other Services Activities*

Sumber/Source: BPS, Survei Angkatan kerja Nasional (Sakernas) Agustus/BPS-Statistics Indonesia, August National Labor Force Survey

Tabel 3.2.10. **Rata-rata Upah/Gaji Bersih Sebulan Pekerja menurut Kabupaten/Kota dan Lapangan Pekerjaan Utama (rupiah) di Kabupaten Sukamara (rupiah/bulan), 2020**
Average of Net Wage/Salary per Month of Employee by Main Industry in Sukamara Regency (rupiahs/month), 2020

Lapangan Pekerjaan Utama ¹ <i>Main Industry</i>	Formal <i>Formal</i>	Informal <i>Informal</i>
(1)	(2)	(3)
1	3 077 751	2 053 758
2	2 219 350	1 719 753
3	2 648 641	1 977 573
Jumlah/Total	2 773 085	1 976 642

Catatan/Note: Pekerja Informal/*Informal Employee*: Pekerja yang berstatus berusaha sendiri dan pekerja bebas di sektor pertanian dan nonpertanian/*Employment status are self employed, casual agricultural worker, and casual non-agricultural worker*

¹ 1. Pertanian, Kehutanan, Perikanan/*Agriculture, Forestry, and Fishing*

2. Pertambangan dan Penggalian; Industri Pengolahan; Pengadaan Listrik dan Gas; Pengadaan Air; Pengolahan Sampah, Limbah, dan Daur Ulang; Konstruksi/*Mining and Quarrying; Manufacturing; Electricity and gas; Water Supply; Sewage, Waste Management, and Remediation Activities; Construction*

3. Perdagangan Besar dan Eceran; Reparasi Mobil dan Sepeda Motor; Transportasi dan Pergudangan; Penyediaan Akomodasi dan Makan Minum; Informasi dan Komunikasi; Jasa Keuangan dan Asuransi; Real Estat; Jasa Perusahaan; Administrasi Pemerintahan, Pertahanan, dan Jaminan Sosial Wajib; Jasa Pendidikan; Jasa Kesehatan dan Kegiatan Sosial; Jasa Lainnya/*Wholesale and Retail Trade; Repair of Motor Vehicles and Motorcycles; Transportation and Storage; Accommodation and Food Service Activities; Information and Communication; Financial and Insurance Activities; Real Estate Activities; Business Activities; Public Administration and Defence; Compulsory Social Security; Educaiton; Human Health and Social Work Activites; Other Services Activities*

Sumber/Source: BPS, Survei Angkatan kerja Nasional (Sakernas) Agustus/BPS-Statistics Indonesia, August National Labor Force Survey

Tabel
Table 3.2.11.

Penduduk Berumur 15 Tahun Keatas Menurut Jenis Kegiatan Selama Seminggu yang Lalu di Kabupaten Sukamara, 2017-2020
Population Aged 15 Years and Over by Type of Activity During The Previous Week in Sukamara Regency, 2017-2020

Jenis Kegiatan Utama <i>Main Activity</i>	2016²	2017³	2018	2019	2020
(1)	(2)	(3)	(4)	(5)	(6)
Angkatan Kerja <i>Economically Active</i>	NA	31 728	32 977	33 615	31 177
Bekerja/ <i>Working</i>	NA	30 195	31 542	32 003	29 711
Pengangguran Terbuka/ <i>Unemployment¹</i>	NA	1 533	1 435	1 612	1 466
Bukan Angkatan Kerja <i>Economically Inactive</i>	NA	11 376	11 615	12 580	16 423
Sekolah/ <i>Attending School</i>	NA	2 621
Mengurus Rumah Tangga/ <i>Housekeeping</i>	NA	7 708
Lainnya/ <i>Others</i>	NA	1 047
Jumlah/Total	NA	43 104	44 592	46 195	47 600
Tingkat Partisipasi Angkatan Kerja <i>Economically Active Participation Rate</i>	NA	73,61	73,95	72,77	65,50
Tingkat Pengangguran Terbuka <i>Unemployment Rate</i>	NA	4,83	4,35	4,80	4,70

Catatan/Note: ¹ 1. Mencari Pekerjaan/*Looking for work*
 2. Mempersiapkan usaha/*Establishing a new business/firm*
 3. Merasa tidak mungkin mendapatkan pekerjaan/*Hopeless of job*
 4. Sudah punya pekerjaan tetapi belum mulai bekerja/*have a job in future start*
² Data ketenagakerjaan tahun 2016 tidak dapat disajikan hingga tingkat kabupaten/*Labor data for 2016 cannot be presented at the regency level*
³ Penyajian series data 2017 menggunakan penimbang dari proyeksi penduduk hasil SP2010. Sementara itu penyajian series data 2018-2020 akan menggunakan penimbang dari proyeksi penduduk hasil SUPAS 2015./ *The presentation of the 2017 data series uses a weighting from the population projection of the SP2010 results. While the 2018-2020 data series is presented using the weights of the projected population in 2015 SUPAS results.*

Sumber/Source: BPS, Survei Angkatan kerja Nasional (Sakernas) Agustus/BPS-Statistics Indonesia, August National Labor Force Survey

Tabel 3.2.12. **Pencari Kerja yang Terdaftar dan yang Dapat Ditempatkan Menurut Tingkat Pendidikan dan Jenis Kelamin di Kabupaten Sukamara, 2020**
Number of Registered and Placed Job Seekers by Educational Level and Sex in Sukamara Regency, 2020

Tingkat Pendidikan <i>Educational Attainment</i>	Terdaftar/Registered		
	Laki-laki <i>Male</i>	Perempuan <i>Female</i>	Jumlah <i>Total</i>
(1)	(2)	(3)	(4)
1. SD/Primary School	15	10	25
2. SLTP/Junior High School	15	2	17
3. SLTA/Senior High School	132	76	208
4. DI/DII/DIII	28	39	67
5. Universitas/University	74	62	136
Jumlah/Total	264	189	453
2019	365	246	611
2018	171	171	342
2017	10	10	20

Lanjutan Tabel/*Continued Table* 3.2.12.

Tingkat Pendidikan <i>Educational Attainment</i>	Ditempatkan/ <i>Placed</i>		
	Laki-laki <i>Male</i>	Perempuan <i>Female</i>	Jumlah <i>Total</i>
(1)	(5)	(6)	(7)
1. SD/Primary School	6	2	8
2. SLTP/Junior High School	3	-	3
3. SLTA/Senior High School	51	33	84
4. DI/DII/DIII	14	34	48
5. Universitas/University	70	61	131
Jumlah/<i>Total</i>	144	-	274
2019	1	-	1
2018	-	-	-
2017	-	-	-

Lanjutan Tabel/*Continued Table* 3.2.12.

Tingkat Pendidikan <i>Educational Attainment</i>	Dihapus/ <i>Removed</i>		
	Laki-laki <i>Male</i>	Perempuan <i>Female</i>	Jumlah <i>Total</i>
(1)	(8)	(9)	(10)
1. SD/Primary School	9	4	13
2. SLTP/Junior High School	10	3	13
3. SLTA/Senior High School	39	35	74
4. DI/DII/DIII	4	15	19
5. Universitas/University	9	7	16
Jumlah/<i>Total</i>	71	64	135
2019	368	246	614
2018	3	4	7
2017	96	44	140

Catatan/*Note*: ...Sumber/*Source*: Dinas Tenaga Kerja dan Transmigrasi Kabupaten Sukamara/*Manpower and Transmigration Regional Office of Sukamara Regency*

Tabel
Table 3.2.13.

Pencari Kerja yang Terdaftar pada Kantor Dinas Tenaga Kerja dan Transmigrasi Kabupaten Sukamara, 2020
Number of Vacancies Registered at Manpower and Transmigration Regional Office of Sukamara Regency, 2020

Bulan Month	Pendaftaran Registered	Pemintaan Demand	Pengiriman Tasking
(1)	(2)	(3)	(4)
Januari/January	123	1	-
Februari/February	7	-	-
Maret/March	8	6	6
April/April	4	8	8
Mei/May	13	35	34
Juni/June	19	21	21
Juli/July	4	4	4
Agustus/August	2	30	30
September/September	20	20	20
Oktober/October	14	-	-
November/November	31	-	-
Desember/December	208	151	151
Jumlah/Total	453	276	274

Lanjutan Tabel/*Continued Table* 3.2.13.

Bulan Month	Penempatan Placed	Penghapusan Wiped Out
(1)	(5)	(6)
Januari/ <i>January</i>	-	17
Februari/ <i>February</i>	-	17
Maret/ <i>March</i>	6	4
April/ <i>April</i>	8	6
Mei/ <i>May</i>	34	6
Juni/ <i>June</i>	21	13
Juli/ <i>July</i>	4	6
Agustus/ <i>August</i>	30	17
September/ <i>September</i>	20	12
Oktober/ <i>October</i>	-	8
November/ <i>November</i>	-	5
Desember/ <i>December</i>	151	24
Jumlah/<i>Total</i>	274	135

Catatan/*Note*: ...Sumber/*Source*: Dinas Tenaga Kerja dan Transmigrasi Kabupaten Sukamara/*Manpower and Transmigration Regional Office of Sukamara Regency*

Tabel 3.2.14. Jumlah Lowongan Kerja berdasarkan Lapangan Usaha di Kabupaten Sukamara, 2020
Job Vacancy by Industrial Origin in Sukamara Regency, 2020

Lapangan Usaha <i>Main Occupational Groups</i>	Lowongan Kerja yang Belum Dipenuhi <i>Unfulfilled Vacancy</i>		
	Laki-laki <i>Male</i>	Perempuan <i>Female</i>	Jumlah <i>Total</i>
(1)	(2)	(3)	(4)
Pertanian, Kehutanan, dan Perikanan/ <i>Agriculture, Forestry, and Fishery</i>	-	-	-
Pertambangan dan Penggalian/ <i>Mining and Excavation</i>	-	-	-
Industri Pengolahan/ <i>Manufacturing</i>	-	-	-
Pengadaan Listrik, Gas, Uap/Air Panas, dan Udara/ <i>Electricity, Gas, Steam / Hot Water and Air Supply</i>	1	-	1
Pengadaan Air, Pengolahan Sampah, dan Daur Ulang/ <i>Water Supply, Waste Management and Recycling</i>	-	-	-
Konstruksi/ <i>Construction</i>	-	-	-
Perdagangan Besar, Eceran, dan Reparasi/ <i>Wholesale, Retail and Repair</i>	-	-	-
Transportasi dan Pergudangan/ <i>Transportation and Storage</i>	-	-	-
Penyediaan Akomodasi dan Penyediaan Makan Minum/ <i>Provision of Accommodation and Provision of Drinking Food</i>	-	-	-
Pemerintahan/ <i>Government</i>			
Jumlah/Total	1	-	1
2019	87	76	163
2018
2017	14	36	50
2016	18	12	30
2015	17	23	40

Lanjutan Tabel/Continued Table 3.2.14.

Lapangan Usaha <i>Main Occupational Groups</i>	Lowongan yang Telah Terpenuhi <i>Fulfilled Vacancies</i>		
	Laki-laki <i>Male</i>	Perempuan <i>Female</i>	Jumlah <i>Total</i>
(1)	(5)	(6)	(7)
Pertanian, Kehutanan, dan Perikanan/ <i>Agriculture, Forestry, and Fishery</i>	39	20	59
Pertambangan dan Penggalian/ <i>Mining and Excavation</i>	-	-	-
Industri Pengolahan/ <i>Manufacturing</i>	-	-	-
Pengadaan Listrik, Gas, Uap/Air Panas, dan Udara/ <i>Electricity, Gas, Steam / Hot Water and Air Supply</i>	-	-	-
Pengadaan Air, Pengolahan Sampah, dan Daur Ulang/ <i>Water Supply, Waste Management and Recycling</i>	14	28	42
Konstruksi/ <i>Construction</i>	-	-	-
Perdagangan Besar, Eceran, dan Reparasi/ <i>Wholesale, Retail and Repair</i>	-	-	-
Transportasi dan Pergudangan/ <i>Transportation and Storage</i>	-	-	-
Penyediaan Akomodasi dan Penyediaan Makan Minum/ <i>Provision of Accommodation and Provision of Drinking Food</i>	91	82	173
Pemerintahan/ <i>Government</i>			
Jumlah/Total	144	130	274
2019	169	42	211
2018
2017	198	36	234
2016	205	25	230
2015	102	22	124

Lanjutan Tabel/Continued Table 3.2.14.

Lapangan Usaha <i>Main Occupational Groups</i>	Lowongan Terdaftar <i>Enlisted Vacancy</i>		
	Laki-laki <i>Male</i>	Perempuan <i>Female</i>	Jumlah <i>Total</i>
(1)	(8)	(9)	(10)
Pertanian, Kehutanan, dan Perikanan/ <i>Agriculture, Forestry, and Fishery</i>	39	20	60
Pertambangan dan Penggalian/ <i>Mining and Excavation</i>	-	-	-
Industri Pengolahan/ <i>Manufacturing</i>	-	-	-
Pengadaan Listrik, Gas, Uap/Air Panas, dan Udara/ <i>Electricity, Gas, Steam / Hot Water and Air Supply</i>	1	-	1
Pengadaan Air, Pengolahan Sampah, dan Daur Ulang/ <i>Water Supply, Waste Management and Recycling</i>	14	28	42
Konstruksi/ <i>Construction</i>	-	-	-
Perdagangan Besar, Eceran, dan Reparasi/ <i>Wholesale, Retail and Repair</i>	-	-	-
Transportasi dan Pergudangan/ <i>Transportation and Storage</i>	-	-	-
Penyediaan Akomodasi dan Penyediaan Makan Minum/ <i>Provision of Accommodation and Provision of Drinking Food</i>	91	82	173
Pemerintahan/ <i>Government</i>			
Jumlah/Total	145	130	276
2019	87	76	163
2018
2017	14	36	50
2016	18	12	30
2015	17	23	40

Catatan/Note: ...

Sumber/Source: Dinas Tenaga Kerja dan Transmigrasi Kabupaten Sukamara/*Manpower and Transmigration Regional Office of Sukamara Regency*

Tabel 3.2.15. **Upah Minimum Kabupaten (UMK) dan Upah Minimum Sektoral (UMSK) Kabupaten Sukamara (Rupiah), 2020**
Table *Regency Minimum Payment and Regency Sectoral Minimum Payment of Sukamara Regency (Rupiahs), 2020*

Jenis Kegiatan Utama Main Activity	2020
(1)	(2)
1. Upah Minimum Kabupaten/	3 088 502
2. Upah Minimum Sektoral Kabupaten/ <i>Regency Sectoral Minimum Payment</i>	
a. Pertanian, Perkebunan, Kehutanan, Perburuan dan Perikanan; Pertanian Tanaman Lainnya; Penebangan Hutan/	...
b. Sektor Industri Pengolahan/ <i>Manufacturing</i>	...
c. Sektor Bangunan/	...
d. Sektor Pertambangan dan Penggalian/ <i>Mining</i>	...
e. Sektor Jasa/	...
f. Sektor Listrik, Gas, dan Air/ <i>Electricity, Gasses and Water</i>	...

Catatan/Note: ...

Sumber/Source: Dinas Tenaga Kerja dan Transmigrasi Kabupaten Sukamara/*Manpower and Transmigration Regional Office of Sukamara Regency*



P1

**Indeks
Kedalaman
Kemiskinan**

Poverty Gap Index

0,30

**Persentase
Penduduk
Miskin**

*Percentage of Population
Below Poverty Line*

3,23%

P2

**Indeks
keparahan
kemiskinan**

Poverty Severity Index

0,05



PENJELASAN TEKNIS

1. Tidak/belum pernah sekolah adalah mereka yang tidak pernah atau belum pernah terdaftar dan tidak pernah atau belum pernah aktif mengikuti pendidikan di suatu jenjang pendidikan formal.
2. Masih bersekolah adalah mereka yang terdaftar dan aktif mengikuti pendidikan di suatu jenjang pendidikan formal (Paket A, B, atau C) baik pendidikan dasar, menengah maupun pendidikan tinggi, bagi mahasiswa yang sedang cuti di anggap masih sekolah.
3. Tidak bersekolah lagi adalah mereka yang pernah terdaftar dan aktif mengikuti pendidikan di suatu jenjang pendidikan formal, tetapi pada saat pencacahan tidak lagi terdaftar dan tidak aktif mengikuti pendidikan.
4. Tamat sekolah adalah menyelesaikan pelajaran yang ditandai dengan lulus ujian akhir pada kelas atau tingkat terakhir pada suatu jenjang pendidikan di sekolah negeri maupun swasta dengan mendapatkan tanda tamat belajar/ijazah. Seseorang yang belum mengikuti pelajaran pada kelas tertinggi tetapi telah mengikuti ujian akhir dan lulus dianggap tamat sekolah.
5. Dapat membaca dan menulis artinya dapat membaca dan menulis kata-kata/kalimat sederhana dengan suatu aksara

TECHNICAL NOTES

1. *Not/never attending school is someone who has never attended or never registered in a formal education, such as primary, secondary and tertiary education.*
2. *Attending school is someone who is currently attending primary, secondary or tertiary education, including package A, package B or package C. College student who postpones his/her study is considered as attending school.*
3. *No longer attending school is someone who had enrolled and participated in a formal education in the past including package A, package B or package C, but currently does not attend school.*
4. *Graduate is someone who has completed particular level of education in private or public school and accepting graduation certificate. Someone who has never attended the highest grade but passed the final exam is considered as completed particular level of education.*
5. *Literacy is the ability to read and write a simple sentence in any letter of alphabets.*

- tertentu.
6. Sekolah adalah lembaga pendidikan formal yang dimulai dari pendidikan dasar, menengah, dan tinggi. Pendidikan yang dicatat adalah pendidikan formal berdasar kurikulum Kementerian Pendidikan dan Kebudayaan, termasuk pendidikan yang diselenggarakan oleh pondok pesantren dengan memakai kurikulum Kementerian Pendidikan dan Kebudayaan, seperti madrasah ibtdaiyah (MI), madrasah tsanawiyah (MTs), dan madrasah aliyah (MA).
 7. Madrasah adalah lembaga pendidikan berciri khas Islam pada jenjang sekolah dasar (SD). Madrasah tsanawiyah adalah lembaga pendidikan berciri khas Islam pada jenjang sekolah menengah pertama (SMP). Madrasah aliyah adalah lembaga pendidikan berciri khas Islam pada jenjang sekolah menengah atas (SMA).
 8. Rumah sakit adalah tempat pemeriksaan dan perawatan kesehatan, biasanya berada di bawah pengawasan dokter/tenaga medis.
 9. Rumah sakit bersalin/rumah bersalin adalah rumah sakit yang dilengkapi dengan fasilitas untuk melahirkan, pemeriksaan kehamilan, pemeriksaan ibu dan
6. *School is a formal education institution starting from primary, secondary and tertiary education. The education data recorded in the survey covering data on formal education based on the curriculum set up by Ministry of Education and Culture including education carried out by Muslim boarding school (pondok pesantren) implementing the Ministry of Education and Culture curriculum, such as madrasah ibtdaiyah (Islamic primary school), madrasah tsanawiyah (Islamic Junior Secondary School) and madrasah aliyah (Islamic Senior Secondary School).*
 7. *Madrasah is Islamic school at primary education. Madrasah tsanawiyah is Islamic school at lower secondary education and madrasah aliyah is Islamic school at higher secondary education*
 8. *Hospital is a place for health check, usually controlled/supervised by doctors/medical personnel.*
 9. *Maternity hospital/maternal health care center is a hospital completed with health facilities for birth delivery, pregnancy check and consultation and post-natal check,*

anak serta berada di bawah pengawasan dokter dan atau bidan senior.

10. Pusat kesehatan masyarakat (Puskesmas) adalah unit pelayanan kesehatan milik pemerintah yang bertanggung jawab terhadap pelayanan kesehatan masyarakat untuk wilayah kecamatan. Tim puskesmas sesuai jadwal dapat melakukan kegiatan puskesmas keliling ke tempat-tempat tertentu dalam wilayah kerjanya, untuk mendekatkan pelayanan dengan masyarakat.
11. Puskesmas pembantu (Pustu) yaitu unit pelayanan kesehatan masyarakat yang membantu kegiatan puskesmas di sebagian dari wilayah kerja. Pada beberapa daerah balai pengobatan telah berubah fungsi menjadi pustu walaupun papan nama masih tertulis balai pengobatan.
12. Apotik adalah tempat penjualan obat yang mempunyai izin operasi dari Kementerian Kesehatan, u.p Badan POM, di bawah pengawasan apoteker.
13. Jumlah tindak pidana menggambarkan jumlah kasus tindak pidana yang terjadi pada kurun waktu tertentu.
14. Peristiwa kejahatan yang dilaporkan ialah setiap peristiwa yang diterima kepolisian dari laporan

under the supervision of doctor and or senior midwives.

10. *Public health centre (PHC) is a health center provided by the government that is responsible for the delivery of health services to the community at the Subdistrict level. Officials in the PHC as scheduled can provide health services in their working areas in the effort of closing their services to the community through mobile PHC program.*
11. *Subsidiary public health centre is a health facility that assist the public health center in its part of working area. In several regions, health check points (balai pengobatan) has changes their status into subsidiary public health center, although their sign written in the board remains unchanged.*
12. *Pharmacy is a place of selling medicines having permit operation from the Ministry of Health, through The National Agency of Drug and Food Control, under the control of pharmacist.*
13. *Crime Total refers to the number of criminal cases occurring during a given period.*
14. *Reported crime incidence includes all criminal cases reported and received by police office, and all crimes caught by police.*

masyarakat, atau peristiwa yang pelakunya tertangkap tangan oleh kepolisian.

15. Jumlah kejahatan menggambarkan jumlah kasus kejahatan yang terjadi pada kurun waktu tertentu.
16. Risiko penduduk terkena kejahatan per 100.000 penduduk adalah jumlah peristiwa kejadian tahun t dibagi dengan jumlah penduduk tahun t dikalikan dengan 100.000
17. Risiko penduduk terkena kejahatan per 100.000 penduduk mengindikasikan peluang penduduk berisiko terkena kejahatan. Biasanya dinyatakan dalam 100.000 penduduk.
18. Selang waktu terjadi kejahatan tahun t mengindikasikan selang waktu terjadinya satu tindak kejahatan dengan kejahatan yang lain.
19. Persentase penyelesaian kejahatan menyatakan persentase penyelesaian kejahatan oleh polisi. Suatu tindak kejahatan dinyatakan sebagai kasus yang selesai di tingkat kepolisian, apabila: berkas perkaranya sudah siap untuk diserahkan atau telah diserahkan kepada kejaksaan; dalam hal delik aduan, pengaduannya dicabut dalam tenggang waktu yang telah ditentukan menurut undang-undang; telah diselesaikan oleh kepolisian berdasarkan azas *plichtmatigheid* (kewajiban
15. *Crime total refers to the number of criminal cases occurring during a given period.*
16. *Crime rate is the number of criminal cases year t divided by total population year t times 100,000*
17. *Crime rate indicates the probability of population exposed to risk of crime, expressed in every 100,000 people.*
18. *Crime clock indicates the time interval of occurrence between one crime to another crime.*
19. *Clearance rate refers to percentage of crime clearance by police. A criminal case is categorized as a cleared case by police, if: all documents are ready to submit or already submitted to justice court; in the case of offense that warrants complaint, the complaint was withdrawn within given period state in the law; the case was cleared by police based on the principle of *plichtmatigheid* (obligation on the basis of law authority); the case was not the responsibility of police office; the suspect died; the case was out of date;*

berdasarkan kewenangan hukum); kasus yang dimaksud tidak termasuk kompetensi kepolisian; tersangka meninggal dunia; kasus kadaluwarsa.

<https://sukamarakab.bps.go.id>

ULASAN**DESCRIPTION****Pendidikan**

Pendidikan memiliki peranan yang luar biasa dalam pembangunan manusia. Kemampuan intelektual yang tinggi dapat terwujud jika sistem pendidikan dapat diterapkan dengan baik. Beberapa unsur penunjang sistem pendidikan antara lain gedung sekolah, tenaga pengajar dan murid. Pada tahun 2020 di Kabupaten Sukamara terdapat 50 SD, 2 (dua) MI, 14 SMP, 5 (lima) MTs, 5 (lima) SMA, 3 (tiga) SMK, dan 3 (tiga) MA. Meningkatnya kemajuan teknologi dan pembangunan diharapkan mampu meningkatkan kualitas kesehatan penduduk.

Kesehatan

Ketersediaan fasilitas dan tenaga kesehatan dapat menjadi jaminan semakin membaiknya taraf kesehatan masyarakat. Pada tahun 2020, di Kabupaten Sukamara terdapat 1 rumah sakit dan 5 (lima) unit puskesmas yang 4 (empat) diantaranya merupakan puskesmas rawat inap. Sementara itu, jumlah tenaga medis di Kabupaten Sukamara sebanyak 5 (lima) dokter spesialis, 26 dokter umum, dan 2 (dua) dokter gigi.

Agama dan Sosial Lainnya

Kehidupan yang aman dan tenteram merupakan cita-cita hidup manusia. Penjagaan keamanan dari segala macam tindak kejahatan

Education

Education plays a vital role in human development is undeniable. High intellectual ability can be reached if educational systems applied properly. Some of the contributor elements in educational systems are school building, teacher, and students. In 2020 there were fifty Elementary Schools, two Islamic Elementary Schools, fourteen Junior Secondary Schools, five Islamic Junior Secondary Schools, five Senior Secondary Schools, three Vocational Schools, and three Islamic Senior Secondary Schools.

Health

The development of technology and structure expected to develop the quality of citizens' health. The availability of facilities and the medical officer can be a guarantee of the improved level of public health. In 2020, there was a hospital and five public health centers unit in Sukamara Regency, 4 (four) of it was public health center with inpatient care. Meanwhile, there are 5 (five) specialists, 26 customary practitioners, and 2 (two) dentists as health workers in the Sukamara Regency.

Religion and Other Social Affairs

A safe and peaceful life is the hope of human beings. The authorized apparatus carried protection from every criminal issue. The apparatus' part is not only to

sudah dilakukan oleh aparat yang berwenang. Peran aparat tentunya tidak saja menjaga keamanan, tetapi juga ikut menjamin ketentraman dan kedamaian dalam kehidupan bermasyarakat. Pada tahun 2020 jumlah tahanan yang divonis di Kabupaten Sukamara berjumlah 47 orang.

Dari segi kepercayaan masyarakatnya, Kabupaten Sukamara tergolong memiliki masyarakat yang beragam. Pada tahun 2020, sebagian besar penduduknya memeluk agama Islam sebesar 81,62 persen. Sementara itu, agama lain yang dianut oleh masyarakat antara lain Protestan, Katolik, Hindu, Budha, dan Konghuchu.

Kemiskinan

Jumlah penduduk miskin di Kabupaten Sukamara tahun 2020 sebesar 2,13 ribu jiwa sedangkan jumlah penduduk miskin pada tahun 2019 sebesar 2,01 ribu jiwa. Jumlah penduduk miskin pada periode 2019-2020 mengalami kenaikan sebanyak 0,07 ribu jiwa. Hal ini sejalan dengan penambahan jumlah penduduk miskin jika dibandingkan dengan kondisi tahun sebelumnya. Persentase penduduk miskin tahun 2020 adalah 3,23 atau 0,07 persen poin lebih tinggi dibandingkan tahun 2019.

protect but also to build peacefulness and harmony in social life. The district attorney of Sukamara Regency stated there are 47 prisoners verdicted along 2020.

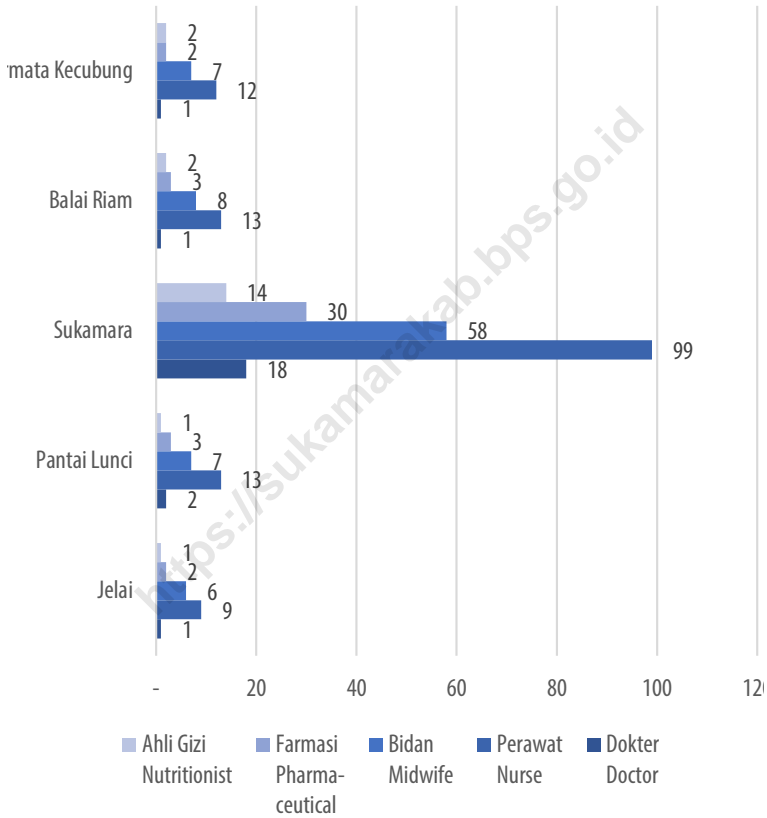
In society beliefs, Sukamara Regency classified as having a diverse society. In 2020, most of the population is Islam amount of 81.62 percent. Others are Protestant, Catholic, Hindu, Buddhist, and Konghuchu.

Poverty

The number of populations living below the poverty line in 2020 was 2.13 thousand people. Meanwhile, the number of poor in 2019 was 2.01 thousand people. In the period 2019-2020, the number of populations living below the poverty line was increased by 0.05 thousand people. It was along with the increased of the percentage of poor people in Sukamara Regency. The percentage of the population living below the poverty line in 2020 was 3.23 percent or 0.07 percent higher than in 2019.

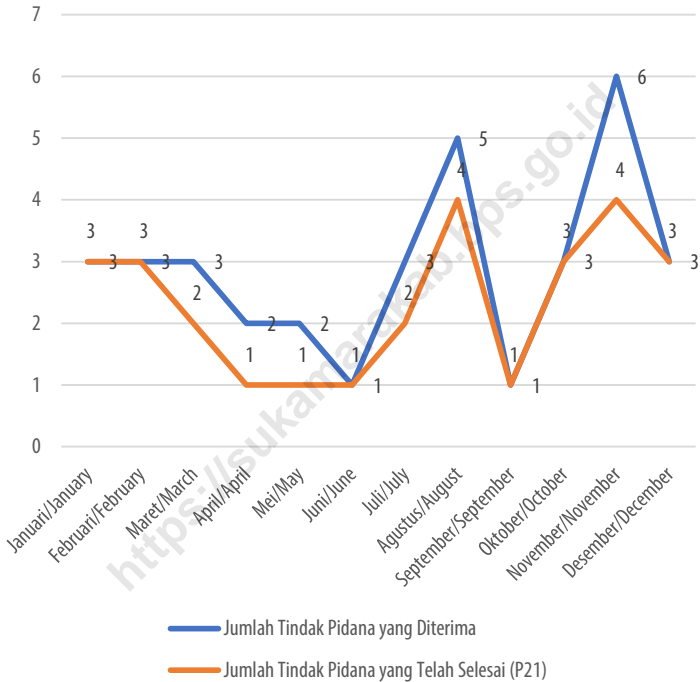
Gambar 4.1
Figures

Jumlah Tenaga Kesehatan Menurut Kecamatan di Kabupaten Sukamara, 2020
Number of Medical Personnel by Subdistrict in Sukamara Regency, 2020



Sumber/Source: Kementerian Kesehatan, <http://sisdmk.bppsdmk.kemkes.go.id> Ministry of Health, <http://sisdmk.bppsdmk.kemkes.go.id>

Gambar 4.2 Jumlah Perkara yang Diterima dan Diselesaikan Menurut Bulan di Kabupaten Sukamara, 2020
Figures 4.2 Number of Received and Closed Cases by Month in Sukamara Regency, 2020



Sumber/Source: Kepolisian Negara Republik Indonesia Resor Sukamara/Regional Police of Sukamara Regency

4.1. PENDIDIKAN EDUCATION

Tabel 4.1.1. **Jumlah Sekolah, Guru, dan Murid Taman Kanak-Kanak (TK) di Bawah Kementerian Pendidikan dan Kebudayaan Menurut Kecamatan di Kabupaten Sukamara, 2020/2020 and 2020/2021**
Number of Schools, Teachers, and Pupils in Kindergarten Under The Ministry of Education and Culture by Subdistrict in Sukamara Regency, 2020/2020 and 2020/2021

Kecamatan Subdistrict	Sekolah/Schools					
	Negeri/Public		Swasta/Private		Jumlah/Total	
	2019/2020	2020/2021	2019/2020	2020/2021	2019/2020	2020/2021
(1)	(2)	(3)	(4)	(5)	(6)	(7)
Jelai	1	1	4	4	5	5
Pantai Lunci	1	1	7	7	8	8
Sukamara	2	2	10	10	12	12
Balai Riam	1	1	7	7	8	8
Permata Kecubung	1	1	7	7	8	8
Sukamara	6	6	35	35	41	41

Lanjutan Tabel/Continued Table 4.1.1

Kecamatan Subdistrict	Guru'/Teachers'					
	Negeri/Public		Swasta/Private		Jumlah/Total	
	2019/2020	2020/2021	2019/2020	2020/2021	2019/2020	2020/2021
(1)	(8)	(9)	(10)	(11)	(12)	(13)
Jelai	3	4	11	11	14	15
Pantai Lunci	5	4	23	23	28	27
Sukamara	12	12	37	34	49	46
Balai Riam	4	4	28	35	32	39
Permata Kecubung	8	7	17	18	25	25
Sukamara	32	31	116	121	148	152

Lanjutan Tabel/*Continued Table 4.1.1*

Kecamatan Subdistrict	Murid/Students					
	Negeri/Public		Swasta/Private		Jumlah/Total	
	2019/2020	2020/2021	2019/2020	2020/2021	2019/2020	2020/2021
(1)	(14)	(15)	(16)	(17)	(18)	(19)
Jelai	59	65	103	94	162	159
Pantai Lunci	13	13	204	213	217	226
Sukamara	205	186	550	539	755	725
Balai Riam	20	21	319	328	339	349
Permata Kecubung	50	46	227	216	277	262
Sukamara	347	331	1 403	1 390	1 750	1 721

Catatan/Note: ¹ Jumlah guru termasuk kepala sekolah dan guru/*The total of teachers including headmaster and teacher*

Sumber/Source: Kementerian Pendidikan dan Kebudayaan, Data Semester Ganjil/*Ministry of Educations and Culture, Odd Semester Data*

Tabel
Table 4.1.2.

Jumlah Sekolah, Guru, dan Murid Raudatul Athfal (RA) di Bawah Kementerian Agama Menurut Kecamatan di Kabupaten Sukamara, 2020/2020 and 2020/2021
Number of Schools, Teachers, and Pupils in Raudatul Athfal (RA) Under The Ministry of Religious Affairs by Subdistrict in Sukamara Regency, 2020/2020 and 2020/2021

Kecamatan Subdistrict	Sekolah/Schools		Guru/Teachers		Siswa/Pupils	
	2019/2020	2020/2021	2019/2020	2020/2021	2019/2020	2020/2021
(1)	(2)	(3)	(4)	(5)	(6)	(7)
Jelai	-	-	-	-	-	-
Pantai Lunci	-	-	-	-	-	-
Sukamara	1	1	11	7	89	100
Balai Riam	-	-	-	-	-	-
Permata Kecubung	-	-	-	-	-	-
Sukamara	1	1	11	7	89	100

Catatan/Note: ...

Sumber/Source: **2019/2020**Kementerian Agama, EMIS, data semester ganjil laporan sampai dengan Maret 2020/Ministry of Religious Affairs, EMIS, even semester report data up to March 15th, 2020**2020/2021**

Kementerian Agama Kabupaten Sukamara, data semester ganjil/Ministry of Religious Affairs of Sukamara Regency, odd semester report data

Tabel
Table 4.1.3.

**Jumlah Sekolah, Guru, dan Murid Sekolah Dasar (SD)
di Bawah Kementerian Pendidikan dan Kebudayaan
Menurut Kecamatan di Kabupaten Sukamara, 2020/2020
and 2020/2021**

*Number of Schools, Teachers, and Pupils in Primary Schools
Under The Ministry of Education and Culture by Subdistrict
in Sukamara Regency, 2020/2020 and 2020/2021*

Kecamatan Subdistrict	Sekolah/Schools					
	Negeri/Public		Swasta/Private		Jumlah/Total	
	2019/2020	2020/2021	2019/2020	2020/2021	2019/2020	2020/2021
(1)	(2)	(3)	(4)	(5)	(6)	(7)
Jelai	7	7	-	-	7	7
Pantai Lunci	8	8	-	-	8	8
Sukamara	16	16	2	2	18	18
Balai Riam	9	9	-	-	9	9
Permata Kecubung	8	8	-	-	8	8
Sukamara	48	48	2	2	50	50

Lanjutan Tabel/Continued Table 4.1.3

Kecamatan Subdistrict	Guru ¹ /Teachers ¹					
	Negeri/Public		Swasta/Private		Jumlah/Total	
	2019/2020	2020/2021	2019/2020	2020/2021	2019/2020	2020/2021
(1)	(8)	(9)	(10)	(11)	(12)	(13)
Jelai	65	69	-	-	65	69
Pantai Lunci	68	69	-	-	68	69
Sukamara	209	218	32	32	241	250
Balai Riam	109	109	-	-	109	109
Permata Kecubung	98	100	-	-	98	100
Sukamara	549	565	32	32	581	597

Lanjutan Tabel/*Continued Table* 4.1.3

Kecamatan Subdistrict	Murid/Students					
	Negeri/Public		Swasta/Private		Jumlah/Total	
	2019/2020	2020/2021	2019/2020	2020/2021	2019/2020	2020/2021
(1)	(14)	(15)	(16)	(17)	(18)	(19)
Jelai	597	571	-	-	597	571
Pantai Lunci	549	541	-	-	549	541
Sukamara	2 484	2 454	584	580	3 068	3 034
Balai Riam	1 106	1 154	-	-	1 106	1 154
Permata Kecubung	1 145	1 133	-	-	1 145	1 133
Sukamara	5 881	5 853	584	580	6 465	6 433

Catatan/Note: ...

Sumber/Source: Kementerian Pendidikan dan Kebudayaan, Sistem Data Pokok Pendidikan, data semester ganjil/*Ministry of Educations and Culture, Basic Education Data System, odd semester*

Tabel 4.1.4. Jumlah Sekolah, Guru, dan Murid Madrasah Ibtidaiyah (MI) di Bawah Kementerian Agama Menurut Kecamatan Menurut Kecamatan di Kabupaten Sukamara, 2020/2020 dan 2020/2021
Number of Schools, Teachers, and Pupils in Madrasah Ibtidaiyah (MI) Under The Ministry of Religious Affairs by Subdistrict in Sukamara Regency, 2020/2020 and 2020/2021

Kecamatan Subdistrict	Sekolah/Schools					
	Negeri/Public		Swasta/Private		Jumlah/Total	
	2019/2020	2020/2021	2019/2020	2020/2021	2019/2020	2020/2021
(1)	(2)	(3)	(4)	(5)	(6)	(7)
Jelai	-	-	-	-	-	-
Pantai Lunci	1	1	-	-	1	1
Sukamara	-	-	1	1	1	1
Balai Riam	-	-	-	-	-	-
Permata Kecubung	-	-	-	-	-	-
Sukamara	1	1	1	1	2	2

Lanjutan Tabel/*Continued Table* 4.1.4

Kecamatan Subdistrict	Guru ¹ /Teachers ¹					
	Negeri/Public		Swasta/Private		Jumlah/Total	
	2019/2020	2020/2021	2019/2020	2020/2021	2019/2020	2020/2021
(1)	(8)	(9)	(10)	(11)	(12)	(13)
Jelai	-	-	-	-	-	-
Pantai Lunci	8	9	-	-	8	10
Sukamara	-	-	15	14	15	15
Balai Riam	-	-	-	-	-	-
Permata Kecubung	-	-	-	-	-	-
Sukamara	8	9	15	14	23	25

Lanjutan Tabel/*Continued Table* 4.1.4

Kecamatan Subdistrict	Murid/Students					
	Negeri/Public		Swasta/Private		Jumlah/Total	
	2019/2020	2020/2021	2019/2020	2020/2021	2019/2020	2020/2021
(1)	(14)	(15)	(16)	(17)	(18)	(19)
Jelai	-	-	-	-	-	-
Pantai Lunci	156	145	-	-	156	142
Sukamara	-	-	233	255	233	255
Balai Riam	-	-	-	-	-	-
Permata Kecubung	-	-	-	-	-	-
Sukamara	156	145	233	255	389	397

Catatan/Note: ...

Sumber/Source: **2019/2020**

Kementerian Agama, EMIS, data semester ganjil laporan sampai dengan Maret 2020/*Ministry of Religious Affairs, EMIS, even semester report data up to March 15th, 2020*

2020/2021

Kementerian Agama Kabupaten Sukamara, data semester ganjil/*Ministry of Religious Affairs of Sukamara Regency, odd semester report data*

Tabel
Table 4.1.5.

Jumlah Sekolah, Guru, dan Murid Sekolah Menengah Pertama (SMP) di Bawah Kementerian Pendidikan dan Kebudayaan Menurut Kecamatan di Kabupaten Sukamara, 2020/2020 and 2020/2021
Number of Schools, Teachers, and Pupils in Junior High Schools Under The Ministry of Education and Culture by Subdistrict in Sukamara Regency, 2020/2020 and 2020/2021

Kecamatan Subdistrict	Sekolah/Schools					
	Negeri/Public		Swasta/Private		Jumlah/Total	
	2019/2020	2020/2021	2019/2020	2020/2021	2019/2020	2020/2021
(1)	(2)	(3)	(4)	(5)	(6)	(7)
Jelai	2	2	-	-	2	2
Pantai Lunci	2	2	-	-	2	2
Sukamara	4	4	1	1	5	5
Balai Riam	2	2	-	-	2	2
Permata Kecubung	3	3	-	-	3	3
Sukamara	13	13	1	1	14	14

Lanjutan Tabel/*Continued Table 4.1.5*

Kecamatan Subdistrict	Guru ¹ /Teachers ¹					
	Negeri/Public		Swasta/Private		Jumlah/Total	
	2019/2020	2020/2021	2019/2020	2020/2021	2019/2020	2020/2021
(1)	(8)	(9)	(10)	(11)	(12)	(13)
Jelai	28	28	-	-	28	28
Pantai Lunci	26	25	-	-	26	25
Sukamara	98	103	10	9	108	112
Balai Riam	47	49	-	-	47	49
Permata Kecubung	45	45	-	-	45	45
Sukamara	244	250	10	9	254	259

Lanjutan Tabel/*Continued Table 4.1.5*

Kecamatan Subdistrict	Murid/Students					
	Negeri/Public		Swasta/Private		Jumlah/Total	
	2019/2020	2020/2021	2019/2020	2020/2021	2019/2020	2020/2021
(1)	(14)	(15)	(16)	(17)	(18)	(19)
Jelai	273	261	-	-	273	261
Pantai Lunci	142	145	-	-	142	145
Sukamara	1 031	990	43	63	1 074	1 053
Balai Riam	411	390	-	-	411	390
Permata Kecubung	362	349	-	-	362	349
Sukamara	2 219	2 135	43	63	2 262	2 198

Catatan/Note: ...

Sumber/Source: Kementerian Pendidikan dan Kebudayaan, Sistem Data Pokok Pendidikan, data semester ganjil/*Ministry of Educations and Culture, Basic Education Data System, odd semester*

Tabel 4.1.6. **Jumlah Sekolah, Guru, dan Murid Madrasah Tsanawiyah (MTs) di Bawah Kementerian Agama Menurut Kecamatan di Kabupaten Sukamara, 2020/2020 dan 2020/2021**
Number of Schools, Teachers, and Pupils in Madrasah Tsanawiyah (MTs) Under The Ministry of Religious Affairs by Subdistrict in Sukamara Regency, 2020/2020 and 2020/2021

Kecamatan Subdistrict	Sekolah/Schools					
	Negeri/Public		Swasta/Private		Jumlah/Total	
	2019/2020	2020/2021	2019/2020	2020/2021	2019/2020	2020/2021
(1)	(2)	(3)	(4)	(5)	(6)	(7)
Jelai	-	-	-	-	-	-
Pantai Lunci	1	1	2	2	3	3
Sukamara	1	1	-	-	1	1
Balai Riam	-	-	1	1	1	1
Permata Kecubung	-	-	-	-	-	-
Sukamara	2	3	3	4	5	6

Lanjutan Tabel/*Continued Table* 4.1.6

Kecamatan Subdistrict	Guru ¹ /Teachers ¹					
	Negeri/Public		Swasta/Private		Jumlah/Total	
	2019/2020	2020/2021	2019/2020	2020/2021	2019/2020	2020/2021
(1)	(8)	(9)	(10)	(11)	(12)	(13)
Jelai	-	-	-	-	-	-
Pantai Lunci	11	9	10	14	21	23
Sukamara	19	18	-	-	19	18
Balai Riam	-	-	8	6	8	6
Permata Kecubung	-	-	-	-	-	-
Sukamara	30	27	18	20	48	47

Lanjutan Tabel/*Continued Table 4.1.6*

Kecamatan Subdistrict	Murid/Students					
	Negeri/Public		Swasta/Private		Jumlah/Total	
	2019/2020	2020/2021	2019/2020	2020/2021	2019/2020	2020/2021
(1)	(14)	(15)	(16)	(17)	(18)	(19)
Jelai	-	-	-	-	-	-
Pantai Lunci	72	72	105	89	177	161
Sukamara	288	307	-	-	288	307
Balai Riam	-	-	79	88	79	88
Permata Kecubung	-	-	-	-	-	-
Sukamara	360	379	184	177	544	556

Catatan/Note: ...

Sumber/Source: **2019/2020**

Kementerian Agama, EMIS, data semester ganjil laporan sampai dengan Maret 2020/Ministry of Religious Affairs, EMIS, even semester report data up to March 15th, 2020

2020/2021

Kementerian Agama Kabupaten Sukamara, data semester ganjil/Ministry of Religious Affairs of Sukamara Regency, odd semester report data

Tabel
Table 4.1.7.

Jumlah Sekolah, Guru, dan Murid Sekolah Menengah Atas (SMA) di Bawah Kementerian Pendidikan dan Kebudayaan Menurut Kecamatan di Kabupaten Sukamara, 2020/2020 and 2020/2021

Number of Schools, Teachers, and Pupils in Senior High Schools Under The Ministry of Education and Culture by Subdistrict in Sukamara Regency, 2020/2020 and 2020/2021

Kecamatan Subdistrict	Sekolah/Schools					
	Negeri/Public		Swasta/Private		Jumlah/Total	
	2019/2020	2020/2021	2019/2020	2020/2021	2019/2020	2020/2021
(1)	(2)	(3)	(4)	(5)	(6)	(7)
Jelai	1	1	1	1
Pantai Lunci	1	1	1	1
Sukamara	1	1	1	1
Balai Riam	1	1	1	1
Permata Kecubung	1	1	1	1
Sukamara	5	5	5	5

Lanjutan Tabel/*Continued Table 4.1.7*

Kecamatan Subdistrict	Guru ¹ /Teachers ¹					
	Negeri/Public		Swasta/Private		Jumlah/Total	
	2019/2020	2020/2021	2019/2020	2020/2021	2019/2020	2020/2021
(1)	(8)	(9)	(10)	(11)	(12)	(13)
Jelai	18	19	18	19
Pantai Lunci	17	17	17	17
Sukamara	44	48	44	48
Balai Riam	34	35	34	35
Permata Kecubung	18	19	18	19
Sukamara	131	138	131	138

Lanjutan Tabel/*Continued Table 4.1.7*

Kecamatan Subdistrict	Murid/Students					
	Negeri/Public		Swasta/Private		Jumlah/Total	
	2019/2020	2020/2021	2019/2020	2020/2021	2019/2020	2020/2021
(1)	(14)	(15)	(16)	(17)	(18)	(19)
Jelai	203	146	203	146
Pantai Lunci	177	192	177	192
Sukamara	729	661	729	661
Balai Riam	290	307	290	307
Permata Kecubung	90	82	90	82
Sukamara	1 489	1 388	1 489	1 388

Catatan/Note: ...

Sumber/Source: Kementerian Pendidikan dan Kebudayaan, Sistem Data Pokok Pendidikan, data semester ganjil/*Ministry of Educations and Culture, Basic Education Data System, odd semester*

Tabel
Table 4.1.8.

Jumlah Sekolah, Guru, dan Murid Sekolah Menengah Kejuruan (SMK) di Bawah Kementerian Pendidikan dan Kebudayaan Menurut Kecamatan di Kabupaten Sukamara, 2020/2020 and 2020/2021
Number of Schools, Teachers, and Pupils in Vocational High Schools Under The Ministry of Education and Culture by Subdistrict in Sukamara Regency, 2020/2020 and 2020/2021

Kecamatan Subdistrict	Sekolah/Schools					
	Negeri/Public		Swasta/Private		Jumlah/Total	
	2019/2020	2020/2021	2019/2020	2020/2021	2019/2020	2020/2021
(1)	(2)	(3)	(4)	(5)	(6)	(7)
Jelai	1	1	-	-	1	1
Pantai Lunci	-	-	-	-	-	-
Sukamara	1	1	-	-	1	1
Balai Riam	-	-	-	-	-	-
Permata Kecubung	1	1	-	-	1	1
Sukamara	3	3	-	-	3	3

Lanjutan Tabel/*Continued Table* 4.1.8

Kecamatan Subdistrict	Guru ¹ /Teachers ¹					
	Negeri/Public		Swasta/Private		Jumlah/Total	
	2019/2020	2020/2021	2019/2020	2020/2021	2019/2020	2020/2021
(1)	(8)	(9)	(10)	(11)	(12)	(13)
Jelai	12	12	-	-	12	12
Pantai Lunci	-	-	-	-	-	-
Sukamara	49	51	-	-	49	51
Balai Riam	-	-	-	-	-	-
Permata Kecubung	14	15	-	-	14	15
Sukamara	75	78	-	-	75	78

Lanjutan Tabel/*Continued Table 4.1.8*

Kecamatan Subdistrict	Murid/Students					
	Negeri/Public		Swasta/Private		Jumlah/Total	
	2019/2020	2020/2021	2019/2020	2020/2021	2019/2020	2020/2021
(1)	(14)	(15)	(16)	(17)	(18)	(19)
Jelai	87	103	-	-	87	103
Pantai Lunci	-	-	-	-	-	-
Sukamara	620	640	-	-	620	640
Balai Riam	-	-	-	-	-	-
Permata Kecubung	81	78	-	-	81	78
Sukamara	788	821	-	-	788	821

Catatan/Note: ...

Sumber/Source: Kementerian Pendidikan dan Kebudayaan, Sistem Data Pokok Pendidikan, data semester ganjil/*Ministry of Educations and Culture, Basic Education Data System, odd semester*

Tabel
Table 4.1.9.

Jumlah Sekolah, Guru, dan Murid Madrasah Aliyah (MA) di Bawah Kementerian Agama Menurut Kecamatan di Kabupaten Sukamara, 2020/2020 dan 2020/2021
Number of Schools, Teachers, and Pupils in Madrasah Aliyah (MA) Under The Ministry of Religious Affairs by Subdistrict in Sukamara Regency, 2020/2020 and 2020/2021

Kecamatan Subdistrict	Sekolah/Schools					
	Negeri/Public		Swasta/Private		Jumlah/Total	
	2019/2020	2020/2021	2019/2020	2020/2021	2019/2020	2020/2021
(1)	(2)	(3)	(4)	(5)	(6)	(7)
Jelai	-	-	-	-	-	-
Pantai Lunci	-	-	1	1	1	1
Sukamara	1	1	-	-	1	1
Balai Riam	-	-	1	1	1	1
Permata Kecubung	-	-	-	-	-	-
Sukamara	1	1	2	2	3	3

Lanjutan Tabel/*Continued Table 4.1.9*

Kecamatan Subdistrict	Guru ¹ /Teachers ¹					
	Negeri/Public		Swasta/Private		Jumlah/Total	
	2019/2020	2020/2021	2019/2020	2020/2021	2019/2020	2020/2021
(1)	(8)	(9)	(10)	(11)	(12)	(13)
Jelai	-	-	-	-	-	-
Pantai Lunci	-	-	10	3	10	3
Sukamara	12	17	-	-	12	17
Balai Riam	-	-	6	6	6	6
Permata Kecubung	-	-	-	-	-	-
Sukamara	12	17	16	9	28	26

Lanjutan Tabel/*Continued Table* 4.1.9

Kecamatan Subdistrict	Murid/Students					
	Negeri/Public		Swasta/Private		Jumlah/Total	
	2019/2020	2020/2021	2019/2020	2020/2021	2019/2020	2020/2021
(1)	(14)	(15)	(16)	(17)	(18)	(19)
Jelai	-	-	-	-	-	-
Pantai Lunci	-	-	41	45	41	45
Sukamara	101	137	-	-	101	137
Balai Riam	-	-	23	30	23	30
Permata Kecubung	-	-	-	-	-	-
Sukamara	101	137	64	75	165	212

Catatan/Note: ...

Sumber/Source: **2019/2020**Kementerian Agama, EMIS, data semester ganjil laporan sampai dengan Maret 2020/*Ministry of Religious Affairs, EMIS, even semester report data up to March 15th, 2020***2020/2021**Kementerian Agama Kabupaten Sukamara, data semester ganjil/*Ministry of Religious Affairs of Sukamara Regency, odd semester report data*

Tabel 4.1.10. **Jumlah Desa¹/Kelurahan yang Memiliki Fasilitas Sekolah Menurut Kecamatan dan Tingkat Pendidikan, 2014– 2020**
Table 4.1.10. **Number of Villages¹ Having Educational Facilities by Subdistrict and Educational Level, 2014– 2020**

Kecamatan Subdistrict	SD Primary School		
	2018	2019	2020
(1)	(2)	(3)	(4)
Jelai	5	5	5
Pantai Lunci	4	4	4
Sukamara	8	8	8
Balai Riam	8	8	8
Permata Kecubung	7	7	7
Sukamara	32	32	32

Lanjutan Tabel/*Continued Table* 4.1.10

Kecamatan Subdistrict	SMP Junior High School		
	2018	2019	2020
(1)	(5)	(6)	(7)
Jelai	3	2	2
Pantai Lunci	4	4	4
Sukamara	4	4	5
Balai Riam	3	3	3
Permata Kecubung	3	4	3
Sukamara	17	17	17

Lanjutan Tabel/*Continued Table* 4.1.10

Kecamatan Subdistrict	SMA Senior High School		
	2018	2019	2020
(1)	(8)	(9)	(10)
Jelai	1	1	1
Pantai Lunci	2	2	2
Sukamara	1	1	1
Balai Riam	1	2	2
Permata Kecubung	1	1	1
Sukamara	6	7	7

Lanjutan Tabel/*Continued Table* 4.1.10

Kecamatan Subdistrict	SMK Vocational School		
	2018	2019	2020
(1)	(11)	(12)	(13)
Jelai	1	1	1
Pantai Lunci	-	-	-
Sukamara	1	1	1
Balai Riam	-	-	-
Permata Kecubung	1	1	1
Sukamara	3	3	3

Lanjutan Tabel/*Continued Table* 4.1.10

Kecamatan Subdistrict	Perguruan Tinggi University		
	2018	2019	2020
(1)	(14)	(15)	(16)
Jelai	-	-	-
Pantai Lunci	-	-	-
Sukamara	-	-	-
Balai Riam	-	-	-
Permata Kecubung	-	-	-
Sukamara	-	-	-

Catatan/Note: ¹ Desa pada tabel ini termasuk Unit Permukiman Transmigrasi (UPT) yang masih dibina oleh kementerian terkait dan nagari di Kabupaten/Kota Sumatera Barat/Villages in this table include Transmigration Settlement Unit which is still fostered by the relevant ministries and the nagari in the Province of Sumatera Barat

Sumber/Source: BPS, Pendataan Potensi Desa (Podes) 2018-2020/ BPS—Statistics Indonesia, Village Potential Data Collection 2018-2020

Tabel
Table 4.1.11.

Angka Partisipasi Murni (APM) dan Angka Partisipasi Kasar (APK) Menurut Jenjang Pendidikan di Kabupaten Sukamara, 2019 dan 2020
Net Participation Rates and Gross Participation Rates by Educational Level in Sukamara Regency, 2019 and 2020

Jenjang Pendidikan Educational Level	Angka Partisipasi Murni (APM) Net Participation Rates		Angka Partisipasi Kasar (APK) Gross Participation Rates	
	2019	2020	2019	2020
(1)	(2)	(3)	(4)	(5)
SD/MI <i>Elementary School</i>	98,19	98,38	104,57	102,65
SMP/MTs <i>Junior High School</i>	69,48	69,34	91,13	92,76
SMA/SMK/MA <i>Senior High School</i>	50,54	51,04	76,95	79,05

Catatan/Note: ...

Sumber/Source: BPS, Survei Sosial Ekonomi Nasional (Susenas)/BPS-Statistics Indonesia, National Socioeconomic Survey

Tabel 4.1.12. **Persentase Penduduk Berumur 15 Tahun ke Atas yang Melek Huruf Menurut Kelompok Umur di Kabupaten Sukamara, 2019 dan 2020**
Percentage of Literate People Aged 15 Years and Over by Age Group in Sukamara Regency, 2019 and 2020

Kelompok Umur <i>Age Group</i>	2019	2020
(1)	(2)	(3)
15-19	100,00	100,00
20-24	98,43	100,00
25-29	100,00	100,00
30-34	100,00	100,00
40-44	100,00	100,00
45-49	100,00	100,00
50+	100,00	95,31
Jumlah/Total	94,23	...
15-24	99,28	100,00
15-44	99,80	100,00
15+	98,74	99,11
45+	96,05	96,76

4.2. KESEHATAN HEALTH

Tabel 4.2.1. **Jumlah Desa¹/Kelurahan Yang Memiliki Sarana Kesehatan Menurut Kecamatan di Kabupaten Sukamara, 2014–2020**
Table *Number of Villages¹ Having Health Facilities by Subdistrict in Sukamara Regency, 2014–2020*

Kecamatan Subdistrict	Rumah Sakit Hospital		
	2018	2019	2020
(1)	(2)	(3)	(4)
Jelai	-	-	-
Pantai Lunci	-	-	-
Sukamara	1	1	1
Balai Riam	-	-	-
Permata Kecubung	-	-	-
Sukamara	1	1	1

Lanjutan Tabel/*Continued Table 4.2.1*

Kecamatan Subdistrict	Rumah Sakit Bersalin Maternity Hospital		
	2018	2019	2020
(1)	(5)	(6)	(7)
Jelai	-	-	-
Pantai Lunci	-	-	-
Sukamara	-	-	-
Balai Riam	-	-	-
Permata Kecubung	-	-	-
Sukamara	-	-	-

Lanjutan Tabel/*Continued Table* 4.2.1

Kecamatan <i>Subdistrict</i>	Poliklinik <i>Polyclinic</i>		
	2018	2019	2020
(1)	(8)	(9)	(10)
Jelai	-	-	-
Pantai Lunci	-	-	-
Sukamara	2	2	2
Balai Riam	1	1	2
Permata Kecubung	3	-	3
Sukamara	6	3	7

Lanjutan Tabel/*Continued Table* 4.2.1

Kecamatan Subdistrict	Puskesmas Public Health Center		
	2018	2019	2020
(1)	(8)	(9)	(10)
Jelai	1	1	1
Pantai Lunci	1	1	1
Sukamara	1	1	1
Balai Riam	1	1	1
Permata Kecubung	1	1	1
Sukamara	5	5	5

Lanjutan Tabel/*Continued Table* 4.2.1

Kecamatan <i>Subdistrict</i>	Puskesmas Pembantu <i>Subsidiary of Public Health Center</i>		
	2018	2019	2020
(1)	(8)	(9)	(10)
Jelai	5	4	4
Pantai Lunci	4	4	4
Sukamara	7	5	7
Balai Riam	7	7	7
Permata Kecubung	6	6	7
Sukamara	29	26	29

Lanjutan Tabel/*Continued Table 4.2.1*

Kecamatan Subdistrict	Apotek Pharmacy		
	2018	2019	2020
(1)	(8)	(9)	(10)
Jelai	-	-	-
Pantai Lunci	-	-	-
Sukamara	2	2	2
Balai Riam	-	1	1
Permata Kecubung	-	-	-
Sukamara	2	3	3

Catatan/Note: ¹ Desa pada tabel ini termasuk Unit Permukiman Transmigrasi (UPT) yang masih dibina oleh kementerian terkait dan nagari di Kabupaten/Kota Sumatera Barat/Villages in this table include Transmigration Settlement Unit which is still fostered by the relevant ministries and the nagari in the Province of Sumatera Barat

Sumber/Source: BPS, Pendataan Potensi Desa (Podes)/BPS-Statistics Indonesia, Village Potential Data Collecting

Tabel 4.2.2.
Table

**Jumlah Tenaga Kesehatan Menurut Kecamatan di
Kabupaten Sukamara, 2020**
*Number of Medical Personnel by Subdistrict in Sukamara
Regency, 2020*

Kecamatan Subdistrict	Dokter ¹ Doctor	Dokter Gigi ² Dentist	Perawat Nurse	Bidan Midwife	Tenaga Kefarmasian Pharmacist
(1)	(2)	(3)	(4)	(5)	(6)
Jelai	1	-	16	13	2
Pantai Lunci	2	-	15	13	3
Sukamara	24	2	121	78	31
Balai Riam	2	-	25	20	3
Permata Kecubung	4	-	25	15	2
Sukamara	33	2	202	139	41

Lanjutan Tabel/*Continued Table 4.2.2*

Kecamatan <i>Subdistrict</i>	Tenaga Kesehatan Masyarakat <i>Public Health Worker</i>	Tenaga Kesehatan Lingkungan <i>Environmental Health Worker</i>	Tenaga Gizi <i>Nutritionist</i>	Ahli Teknologi Laboratorium Medik <i>Medical Laboratory Technician</i>
(1)	(7)	(8)	(9)	(10)
Jelai	-	1	1	-
Pantai Lunci	-	2	-	-
Sukamara	23	7	14	3
Balai Riam	1	1	2	-
Permata Kecubung	-	1	1	-
Sukamara	24	12	18	3

Catatan/Note: ¹ Dokter dalam tabel ini termasuk dokter spesialis (selain spesialis gigi) dan dokter umum/*Doctor in this table include medical specialist (exclude dentist specialist) and general practitioner*

² Dokter gigi dalam tabel ini termasuk dokter spesialis gigi dan dokter gigi/*Doctor in this table include dentist dan dentist specialist*

Sumber/Source: Dinas Kesehatan Kabupaten Sukamara/*Health Service of Sukamara Regency*

Tabel
Table 4.2.3.

Jumlah Rumah Sakit Umum, Rumah Sakit Khusus, Rumah Sakit/Rumah Bersalin, Puskesmas, Klinik/Balai Kesehatan, Posyandu, dan Polindes Menurut Kecamatan di Kabupaten Sukamara, 2019 dan 2020
Number of General Hospital, Special Hospital, Maternity Hospital and Public Health Center, Medical Clinic, Integrated Service Post, Village maternity Cottage by Subdistrict in Sukamara Regency, 2019 and 2020

Kecamatan Subdistrict	Rumah Sakit Umum General Hospital		Rumah Sakit Khusus Specialized Hospital	
	2019	2020	2019	2020
(1)	(2)	(3)	(4)	(5)
Jelai	-	-	-	-
Pantai Lunci	-	-	-	-
Sukamara	1	1	-	-
Balai Riam	-	-	-	-
Permata Kecubung	-	-	-	-
Sukamara	1	1	-	-

Lanjutan Tabel/*Continued Table 4.2.3*

Kecamatan Subdistrict	Puskesmas ¹ Rawat Inap Public Health Center ¹ with Inpatient Care		Puskesmas ¹ Rawat Inap Public Health Center ¹ without Inpatient Care	
	2019	2020	2019	2020
(1)	(6)	(7)	(8)	(9)
Jelai	1	1	-	-
Pantai Lunci	1	1	-	-
Sukamara	-	-	1	1
Balai Riam	1	1	-	-
Permata Kecubung	1	1	-	-
Sukamara	4	4	1	1

Lanjutan Tabel/*Continued Table* 4.2.3

Kecamatan Subdistrict	Klinik Pratama Primary Clinic		Posyandu Integrated Service Post	
	2019	2020	2019	2020
(1)	(10)	(11)	(12)	(13)
Jelai	-	-	6	6
Pantai Lunci	-	-	7	11
Sukamara	-	-	15	15
Balai Riam	-	-	9	9
Permata Kecubung	-	-	7	7
Sukamara	-	-	44	48

Catatan/Note: ¹ Puskesmas yang teregistrasi/Registered Public Health Center

Sumber/Source: Dinas Kesehatan Kabupaten Sukamara/Health Service of Sukamara Regency

Tabel 4.2.4. **Persentase Penduduk yang Mempunyai Keluhan Kesehatan Selama Sebulan Terakhir Menurut Jenis Kelamin di Kabupaten Sukamara, 2015–2020**
Percentage of People Who Had Health Complaint During a Month Prior to The Survey by Gender in Sukamara Regency, 2015–2020

Tahun <i>Year</i>	Laki-Laki <i>Man</i>	Perempuan <i>Woman</i>	Jumlah <i>Total</i>
(1)	(2)	(3)	(4)
2015	28,43
2016	29,44	31,92	30,60
2017	20,64	28,64	24,39
2018	28,81	30,93	29,80
2019	29,54	38,88	30,17
2020	21,61	23,70	22,60

Catatan/Note: ...

Sumber/Source: BPS, Survei Sosial Ekonomi Nasional (Susenas)/BPS-Statistics Indonesia, National Socioeconomic Survey

Tabel
Table 4.2.5.

Jumlah Dokter Spesialis, Dokter Umum, dan Dokter Gigi menurut Unit Kerja dan Kecamatan di Kabupaten Sukamara, 2020
Number of Specialist Doctors, Generalist Doctor, and Dentist by Unit and Subdistrict in Sukamara Regency, 2020

Kecamatan Subdistrict	Unit Kerja Unit	Dokter Spesialis Medical Specialist	Dokter Umum General Practitioners	Dokter Gigi Dentist	Jumlah Total
(1)	(2)	(3)	(4)	(5)	(6)
1. Jelai	Puskesmas	-	1	-	1
	Rumah Sakit	-	-	-	-
	Dinas Kesehatan Kabupaten	-	-	-	-
	Sarana Kesehatan Lain	-	-	-	-
2. Pantai Lunci	Puskesmas	-	2	-	2
	Rumah Sakit	-	-	-	-
	Dinas Kesehatan Kabupaten	-	-	-	-
	Sarana Kesehatan Lain	-	-	-	-
3. Sukamara	Puskesmas	-	2	1	3
	Rumah Sakit	5	12	1	18
	Dinas Kesehatan Kabupaten	-	2	-	2
	Sarana Kesehatan Lain	-	1	-	1
4. Balai Riam	Puskesmas	-	1	-	1
	Rumah Sakit	-	-	-	-
	Dinas Kesehatan Kabupaten	-	-	-	-
	Sarana Kesehatan Lain	-	1	-	1
5. Permata Kecubung	Puskesmas	-	1	-	1
	Rumah Sakit	-	-	-	-
	Dinas Kesehatan Kabupaten	-	-	-	-
	Sarana Kesehatan Lain	-	3	-	3
Sukamara		5	26	2	33

Catatan/Note: ...

Sumber/Source: Dinas Kesehatan Kabupaten Sukamara/Health Service of Sukamara Regency

Tabel 4.2.6. **Jumlah Kasus Penyakit menurut Jenis Penyakit dan Kecamatan di Kabupaten Sukamara, 2020**
Table *Number of Diseases Cases by Type of Disease and Subdistrict in Sukamara Regency, 2020*

Jenis Penyakit <i>Types of Disease</i>		Malaria (Suspek) <i>Malaria (Suspect)</i>	TB Paru <i>Tuberculosis</i>	Pneumonia ¹ <i>Pneumonia¹</i>	Kusta <i>Leprosy</i>	Tetanus <i>Neonatorum</i>
(1)	(2)	(3)	(4)	(5)	(6)	
1. Jelai	Penderita	-	3	-	1	-
	Meninggal	-	-	-	-	-
2. Pantai Lunci	Penderita	-	1	-	1	-
	Meninggal	-	-	-	-	-
3. Sukamara	Penderita	-	11	-	-	-
	Meninggal	-	-	-	-	-
4. Balai Riam	Penderita	-	5	-	-	-
	Meninggal	-	-	-	-	-
5. Permata Kecubung	Penderita	-	7	-	-	-
	Meninggal	-	-	-	-	-
Sukamara		-	27	-	2	-

Lanjutan Tabel/*Continued Table* 4.2.6

Jenis Penyakit <i>Types of Disease</i>		Campak <i>Measles</i>	Diare ² <i>Diarrhea</i> ²	DBF/DBD <i>Dengue Hemorrhagic Fever</i>	HIV/AIDS <i>HIV/AIDS</i>	
					Kasus Baru <i>New Cases</i>	Kasus Kumulatif <i>Cumulative Cases</i>
(1)		(7)	(8)	(9)	(10)	(11)
1. Jelai	Penderita	-	12	-	-	-
	Meninggal	-	-	-	-	-
2. Pantai Lunci	Penderita	-	128	2	-	-
	Meninggal	-	-	1	-	-
3. Sukamara	Penderita	-	342	27	-	1
	Meninggal	-	-	-	-	1
4. Balai Riam	Penderita	-	212	4	-	-
	Meninggal	-	-	-	-	-
5. Permata Kecubung	Penderita	-	67	3	-	1
	Meninggal	-	-	-	-	-
Sukamara		-	761	37	-	-

Lanjutan Tabel/*Continued Table 4.2.6*

Jenis Penyakit <i>Types of Disease</i>		IMS STD	ISPA	Hipertensi	Hepatitis
(1)		(12)	(13)	(14)	(15)
1. J e l a i	Penderita	-	475	...	-
	Meninggal	-	-	...	-
2. Pantai Lunci	Penderita	-	576	605	-
	Meninggal	-	-	-	-
3. Sukamara	Penderita	-	3076	1279	3
	Meninggal	-	-	-	-
4. Balai Riam	Penderita	-	715	607	3
	Meninggal	-	-	-	-
5. Permata Kecubung	Penderita	-	546	296	13
	Meninggal	-	-	-	-
Sukamara		-	5 388	2 787	19

Catatan/*Note*: ...Sumber/*Source*: Dinas Kesehatan Kabupaten Sukamara/*Health Service of Sukamara Regency*

Tabel
Table 4.2.7.

Jumlah Kasus 10 Penyakit Terbanyak di Kabupaten Sukamara, 2019
Number of the 10 Most Cases of Diseases in Sukamara Regency, 2019

Jenis Penyakit <i>The Type of Disease</i>	Laki-Laki <i>Men</i>	Perempuan <i>Women</i>	Jumlah <i>Total</i>
(1)	(2)	(3)	(4)
1 Infeksi Akut Lain Pada Saluran Pernafasan Bagian Atas	2 895	3 117	6 012
2 Penyakit Tekanan Darah Tinggi	1 650	2 425	4 075
3 Penyakit pada Sistem Otot dan Jaringan Pengikat (Penyakit Tulang Belulang, Radang Sendi termasuk Rheumatik)	1 594	2 053	3 647
4 Penyakit Kulit Alergi	1 176	1 230	2 406
5 Cepalgia	800	1 178	1 978
6 Dyspepsia	786	1 065	1 851
7 Obs'febris	872	899	1 771
8 Gasteritis	787	978	1 765
9 Diare (termasuk tersangka Kholera)	766	650	1 416
10 Penyakit lain pada Saluran Pernafasan Bagian Atas	697	586	1 283

Catatan/Note: Data 2020 belum tersedia/*The 2020 data is not available yet*

Sumber/Source: Dinas Kesehatan Kabupaten Sukamara/*Health Service of Sukamara Regency*

Tabel 4.2.8. Jumlah Ibu Hamil, Melakukan Kunjungan K1, Melakukan Kunjungan K4, Kurang Energi Kronis (KEK), dan Mendapat Tablet Zat Besi (Fe) Kabupaten Sukamara, 2020
Number of Pregnant Women, Doing First Prenatal Visit, Doing Forth Prenatal Visit, With Chronic Energy Deficiency, and Getting Iron Supplement by Subdistrict in Sukamara Regency, 2020

Kecamatan Subdistrict	Jumlah Ibu Hamil Pregnant Women	Melakukan Kunjungan K1 Conducting K1 Visits	Melakukan Kunjungan K4 Conducting K4 Visits	Kurang Energi Kronis (KEK) Chronic Energy Deficiency (CED)	Mendapat Zat Besi (Fe) Getting Iron Tablets (Fe)
(1)	(2)	(3)	(4)	(5)	(6)
1. Jelai	128	128	105	12	128
2. Pantai Lunci	148	148	134	2	148
3. Sukamara	592	592	563	0	592
4. Balai Riam	206	206	201	19	206
5. Permata Kecubung	283	283	243	15	283
Sukamara	1 357	1 357	1 246	48	1 357

Catatan/Note: ...

Sumber/Source: Dinas Kesehatan Kabupaten Sukamara/Health Service of Sukamara Regency

Tabel
Table 4.2.9.

**Jumlah Kelahiran Menurut Kecamatan dan Penolong
Kelahiran Terakhir di Kabupaten Sukamara, 2020**
**Total Birth by Subdistrict and Birth Attendant in Sukamara
Regency, 2020**

Kecamatan Subdistrict	Tenaga Kesehatan Health Personnel	Non Tenaga Kesehatan Non-Health Personnel	Jumlah Total	Persentase Tenaga Kesehatan Percentage of Health Personnel
(1)	(2)	(3)	(4)	(5)
1. Jelai	95	-	95	100,00
2. Pantai Lunci	133	-	133	100,00
3. Sukamara	549	12	561	97,86
4. Balai Riam	195	1	196	99,49
5. Permata Kecubung	270	6	276	97,83
Sukamara	1 242	19	1 261	98,49

Catatan/Note: ...

Sumber/Source: Dinas Kesehatan Kabupaten Sukamara/Health Service of Sukamara Regency

Tabel 4.2.10. Jumlah Bayi Lahir, Bayi Berat Badan Lahir Rendah (BBLR), BBLR Dirujuk, dan Bergizi Buruk Menurut Kecamatan di Kabupaten Sukamara, 2020
Number of Births, Babies with Low Birth Weights (LBW), Treated LBW, and Malnutrition Cases by Subdistrict in Sukamara Regency, 2020

Kecamatan Subdistrict	Bayi Lahir Births	BBLR LBW		Gizi Buruk Malnutrition
		Jumlah Total	Dirujuk Treated	
(1)	(2)	(3)	(4)	(5)
1. Jelai	94	1	-	-
2. Pantai Lunci	102	-	-	-
3. Sukamara	561	10	-	-
4. Balai Riam	194	-	-	-
5. Permata Kecubung	270	-	-	-
Sukamara	1 221	11	-	-

Catatan/Note: ...

Sumber/Source: Dinas Kesehatan Kabupaten Sukamara/Health Service of Sukamara Regency

Tabel
Table 4.2.11.

Jumlah Balita Yang Pernah Mendapat Imunisasi Menurut Kecamatan dan Jenis Imunisasi di Kabupaten Sukamara, 2020

Number of Children Under Five Years Who Had Immunization by Subdistrict and Type of Immunization in Sukamara Regency, 2020

Kecamatan Subdistrict	BCG BCG	DPT DPT			Campak Measles	Polio Polio
		1	2	3		
(1)	(2)	(3)	(4)	(5)	(6)	(7)
1. Jelai	104	111	93	90	129	103
2. Pantai Lunci	113	127	122	128	118	113
3. Sukamara	453	483	455	404	514	448
4. Balai Riam	145	153	155	152	130	142
5. Permata Kecubung	251	256	256	266	272	251
Sukamara	1 066	1 130	1 081	1 040	1 163	1 057

Lanjutan Tabel/*Continued Table* 4.2.11

Kecamatan Subdistrict	Polio Polio			Hepatitis B Hepatitis B		
	2	3	4	1	2	3
(1)	(8)	(9)	(10)	(11)	(12)	(13)
1. Jelai	111	93	90	111	93	90
2. Pantai Lunci	112	123	129	127	112	128
3. Sukamara	483	455	404	483	455	404
4. Balai Riam	177	153	151	153	155	152
5. Permata Kecubung	253	255	267	256	256	266
Sukamara	1 136	1 079	1 041	1 130	1 071	1 040

Catatan/Note: ...

Sumber/Source: Dinas Kesehatan Kabupaten Sukamara/Health Service of Sukamara Regency

Tabel
Table 4.2.12.

Jumlah Pasangan Usia Subur (PUS) dan Peserta KB Aktif menurut Kecamatan di Kabupaten Sukamara, 2020
Number of Eligible Couples and Family Planning Participants by Subdistrict in Sukamara Regency, 2020

Kecamatan Subdistrict	Jumlah PUS Eligible Couples	Peserta KB Aktif Family Planning Participant			
		IUD IUD	MOW	MOP	Kondom Condom
(1)	(2)	(3)	(4)	(5)	(6)
1. Jelai	1 017	3	2	-	2
2. Pantai Lunci	1 536	15	11	-	7
3. Sukamara	6 843	62	17	5	125
4. Balai Riam	2 556	47	23	2	70
5. Permata Kecubung	2 237	15	12	-	24
Sukamara	14 189	142	65	7	228

Lanjutan Tabel/*Continued Table* 4.2.11

Kecamatan Subdistrict	Peserta KB Aktif Family Planning Participant			Jumlah Total
	Implan Implants	Suntikan Injections	Pil Pills	
(1)	(7)	(8)	(9)	(10)
1. Jelai	5	267	287	566
2. Pantai Lunci	45	516	261	855
3. Sukamara	208	3 010	1 275	4 702
4. Balai Riam	514	1 542	116	2 314
5. Permata Kecubung	249	1 233	444	1 977
Sukamara	1 021	6 568	2 383	10 414

Catatan/*Note*: ...

Sumber/*Source*: Dinas Pemberdayaan Perempuan dan Perlindungan Anak dan Pengendalian Penduduk dan Keluarga Berencana Kabupaten Sukamara/*Women's Empowerment and Child Protection and Population Control and Family Planning Services of Sukamara Regency*

Tabel 4.2.13. Jumlah Target dan Pencapaian Akseptor KB Baru Menurut Kecamatan di Kabupaten Sukamara, 2020
Number of Targets and Achievement of New Family Planning Acceptors by Subdistrict in Sukamara Regency, 2020

Kecamatan Subdistrict	Target Targets	Akseptor Baru New Acceptors	Pencapaian Terhadap Target Target Achievement (%)
(1)	(2)	(3)	(4)
1. Jelai	161	195	121,12
2. Pantai Lunci	245	15	6,12
3. Sukamara	1 091	767	70,3
4. Balai Riam	408	54	13,24
5. Permata Kecubung	357	171	47,9
Sukamara	2 262	1 202	53,14

Catatan/Note: ...

Sumber/Source: Dinas Pemberdayaan Perempuan dan Perlindungan Anak dan Pengendalian Penduduk dan Keluarga Berencana Kabupaten Sukamara/*Women's Empowerment and Child Protection and Population Control and Family Planning Services of Sukamara Regency*

Tabel
Table 4.2.14.**Prasarana dan Metode yang Digunakan Peserta KB Baru menurut Kecamatan di Kabupaten Sukamara, 2020**
Infrastructure and Methods Used by New KB Participants by Subdistrict in Sukamara Regency, 2020

Kecamatan Subdistrict	Metode Kontrasepsi Contraceptive Methods			
	Klinik Clinics	Dokter/Bidan Praktek Swasta Doctor/Private Practical Midwives	Metode Kontrasepsi Efektif Terpilih (MKET) Selected Effective Contraceptive Methods	Non MKET Non MKET
(1)	(2)	(3)	(4)	(5)
1. Jelai	192	5	7	190
2. Pantai Lunci	13	2	7	8
3. Sukamara	432	335	24	743
4. Balai Riam	56	-	5	51
5. Permata Kecubung	176	-	27	149
Sukamara	869	342	70	1 141

Catatan/Note: ...

Sumber/Source: Dinas Pemberdayaan Perempuan dan Perlindungan Anak dan Pengendalian Penduduk dan Keluarga Berencana Kabupaten Sukamara/Women's Empowerment and Child Protection and Population Control and Family Planning Services of Sukamara Regency

Tabel
Table 4.2.15.

**Jumlah Klinik Keluarga Berencana (KKB) dan Pos
Pelayanan Keluarga Berencana Desa (PPKBD) Menurut
Kecamatan di Kabupaten Sukamara, 2020**
*Number of Family Planning Clinics and Village Family
Planning Service Units by Subdistrict in Sukamara Regency,
2020*

Kecamatan Subdistrict	KKB Family Planning Clinics	PPKBD Village Family Planning Service Posts
(1)	(2)	(3)
1. Jelai	6	20
2. Pantai Lunci	8	16
3. Sukamara	13	32
4. Balai Riam	8	32
5. Permata Kecubung	7	28
Sukamara	42	128

Catatan/Note: ...

Sumber/Source: Dinas Pemberdayaan Perempuan dan Perlindungan Anak dan Pengendalian Penduduk dan Keluarga Berencana Kabupaten Sukamara/Women's Empowerment and Child Protection and Population Control and Family Planning Services of Sukamara Regency

4.3. AGAMA DAN SOSIAL LAINNYA RELIGION AND OTHER SOCIAL AFFAIRS

Tabel 4.3.1. **Jumlah Penduduk Menurut Kecamatan dan Agama yang**
Table **Dianut, 2020**
Population by Subdistrict and Religion, 2020

Kecamatan Subdistrict	Islam	Protestan Protestant	Katolik Catholic	Hindu	Budha Buddha	Lainnya Others
(1)	(2)	(3)	(4)	(5)	(6)	(7)
Jelai	5 686	35	37	-	2	-
Pantai Lunci	6 249	28	2	1	-	-
Sukamara	27 350	1 570	1 081	1 144	105	27
Balai Riam	7 503	1 312	892	1 063	1	-
Permata Kecubung	4 907	2 065	698	1 563	9	-
Sukamara	51 695	5 010	2 710	3 771	117	27

Catatan/Note: ...

Sumber/Source: Kementerian Agama Kabupaten Sukamara/Ministry of Religious of Sukamara Regency

Tabel 4.3.2.
Table

Jumlah Tempat Peribadatan Menurut Kecamatan di Kabupaten Sukamara, 2020
Number of Places of Worship by Subdistrict and Religion, 2020

Kecamatan Subdistrict	Masjid Mosque	Mushola Pray Room	Gereja Protestan Protestant Church	Gereja Katholic Catholic Church	Pura Temple	Vihara
(1)	(2)	(3)	(4)	(5)	(6)	(7)
Jelai	6	6	-	-	-	-
Pantai Lunci	15	13	-	-	-	-
Sukamara	23	42	13	3	4	1
Balai Riam	13	24	15	2	3	-
Permata Kecubung	5	13	15	2	5	-
Sukamara	62	98	43	7	12	1

Catatan/Note: ...

Sumber/Source: Kementerian Agama Kabupaten Sukamara/Ministry of Religion of Sukamara Regency

Tabel 4.3.3. **Jumlah Desa¹/Kelurahan yang Mengalami Bencana Alam² Menurut Kecamatan di Kabupaten Sukamara, 2018– 2020**
Table **Number of Villages¹ that Had Natural Disaster² by Subdistrict in Sukamara Regency, 2018– 2020**

Kecamatan Subdistrict	Banjir/Flood		
	2018	2019	2020
(1)	(2)	(3)	(4)
Jelai	-	-	-
Pantai Lunci	-	-	1
Sukamara	-	-	3
Balai Riam	5	2	2
Permata Kecubung	-	1	1
Sukamara	5	3	7

Lanjutan Tabel/*Continued Table* 4.3.3

Kecamatan <i>Subdistrict</i>	Gempa Bumi/ <i>Earthquake</i>		
	2018	2019	2020
(1)	(5)	(6)	(7)
Jelai	-	-	-
Pantai Lunci	-	-	-
Sukamara	-	-	-
Balai Riam	-	-	-
Permata Kecubung	-	-	-
Sukamara	-	-	-

Lanjutan Tabel/*Continued Table 4.3.3*

Kecamatan <i>Subdistrict</i>	Tanah Longsor/ <i>Landslide</i>		
	2018	2019	2020
(1)	(8)	(9)	(10)
Jelai	-	-	-
Pantai Lunci	-	-	-
Sukamara	-	-	-
Balai Riam	-	-	-
Permata Kecubung	-	-	-
Sukamara	-	-	-

Catatan/*Note*: ¹ Desa pada tabel ini termasuk Unit Permukiman Transmigrasi (UPT) yang masih dibina oleh kementerian terkait dan nagari di Kabupaten/Kota Sumatera Barat/*Villages in this table are included in Transmigration Settlement Unit which is still fostered by the relevant ministries and the nagari in the Province of Sumatera Barat*

² Terjadi dalam tiga tahun terakhir sampai dengan saat pencacahan/*Occured during the last three years by the time of enumeration*

Sumber/*Source*: BPS, Pendataan Potensi Desa (Podes)/*BPS-Statistics Indonesia, Village Potential Data Collecting*

Tabel 4.3.4.
Table

Jumlah Rohaniawan Menurut Kecamatan di Kabupaten Sukamara, 2020
Number of Religionist by Subdistrict and Religion in Sukamara Regency, 2020

Kecamatan Subdistrict	Islam	Protestan Protestant	Katolik Catholic	Hindu	Budha Buddha	Lainnya Others
(1)	(2)	(3)	(4)	(5)	(6)	(7)
Jelai	16	-	-	-	-	-
Pantai Lunci	13	-	-	-	-	-
Sukamara	44	13	4	5	1	1
Balai Riam	29	15	4	5	-	-
Permata Kecubung	16	15	-	8	-	-
Sukamara	118	43	8	18	1	1

Catatan/Note: ...

Sumber/Source: Kementerian Agama Kabupaten Sukamara/Ministry of Religious of Sukamara Regency

Tabel 4.3.5. Jumlah Surat Nikah yang Dikeluarkan menurut Kecamatan di Kabupaten Sukamara, 2020
Number of Marriage Certificate Incurred by Subdistrict in Sukamara Regency, 2020

Kecamatan Subdistrict	2015	2016	2017	2018	2019	2020
(1)	(2)	(3)	(4)	(5)	(6)	(7)
Jelai	32	37	65	29	31	76
Pantai Lunci	43	41	76	34	46	94
Sukamara	137	196	114	156	168	314
Balai Riam	47	38	46	51	44	76
Permata Kecubung	34	19	28	39	43	60
Sukamara	293	331	329	309	332	620

Catatan/Note: ...

Sumber/Source: Kementerian Agama Kabupaten Sukamara/Ministry of Religious of Sukamara Regency

Tabel
Table 4.3.6.

Nikah, Talak dan Cerai Menurut Kecamatan di Kabupaten Sukamara, 2020
Number of Marriage and Divorces by Subdistrict in Sukamara Regency, 2020

Kecamatan Subdistrict	Nikah/Marriages		
	2018	2019	2020
(1)	(2)	(3)	(4)
Jelai	29	31	76
Pantai Lunci	36	49	94
Sukamara	156	168	314
Balai Riam	51	44	76
Permata Kecubung	39	43	60
Sukamara	311	335	620

Lanjutan Tabel/Continued Table 4.3.6

Kecamatan Subdistrict	Cerai/Divorces				
	2018	2019	2020		Jumlah Total
			Cerai Talak Divorce by Talak	Cerai Gugat Divorce by Petition	
(1)	(5)	(6)	(7)	(8)	(9)
Jelai	-	-
Pantai Lunci	-	-
Sukamara	-	-
Balai Riam	4	4
Permata Kecubung	3	2
Sukamara	7	6

Catatan/Note: Data 2020 belum tersedia/The 2020 data is not available yet

Sumber/Source: Kementerian Agama Kabupaten Sukamara/Ministry of Religious of Sukamara Regency

Tabel
Table 4.3.7.

Jumlah Jamaah Haji yang Diberangkatkan melalui Kementerian Agama ke Tanah Suci Makkah Menurut Kecamatan di Kabupaten Sukamara, 2020
Number of Hajj Pilgrims Departured¹ to the Holyland of Mecca by Subdistrict in Sukamara Regency, 2020

Kecamatan Subdistrict	Jemaah Haji yang Diberangkatkan Pilgrims who Departed			Kuota Quota	Daftar Tunggu Waiting List
	2018	2019	2020	2020	2020
(1)	(2)	(3)	(4)	(5)	(6)
Jelai	2	2	-	...	106
Pantai Lunci	3	-	-	...	116
Sukamara	18	18	-	...	434
Balai Riam	4	4	-	...	164
Permata Kecubung	-	-	-	...	71
Sukamara	27	24	-	...	891

Catatan/Note: ...

Sumber/Source: Kementerian Agama Kabupaten Sukamara/Ministry of Religious of Sukamara Regency

Tabel 4.3.8. Jumlah Perceraian Menurut Kecamatan dan Faktor di Kabupaten Sukamara, 2019
Number of Divorces by Subdistrict and Factors in Sukamara Regency, 2019

Kecamatan Subdistrict	Zina Adultery	Mabuk Drunk	Madat Drug Addict	Judi Gambling	Meninggalkan Salah Satu Pihak Split Up	Dihukum Penjara Jail
(1)	(2)	(3)	(4)	(5)	(6)	(7)
Jelai
Pantai Lunci
Sukamara
Balai Riam
Permata Kecubung
Sukamara

Lanjutan Tabel/*Continued Table* 4.3.8

Kecamatan <i>Subdistrict</i>	Poligami <i>Polygamy</i>	Kekerasan Dalam Rumah Tangga <i>Domestic Violence</i>	Cacat Badan <i>Disability</i>	Perselisihan dan Pertengkaran Terus Menerus <i>Constant Disputes and Quarrel</i>
(1)	(8)	(9)	(10)	(11)
Jelai
Pantai Lunci
Sukamara
Balai Riam	4
Permata Kecubung	2
Sukamara	6

Lanjutan Tabel/Continued Table 4.3.6

Kecamatan Subdistrict	Kawin Paksa Forced Marriage	Murtad Apostate	Ekonomi Economy	Lain-lain Others	Jumlah Total
(1)	(12)	(13)	(14)	(15)	(16)
Jelai
Pantai Lunci
Sukamara
Balai Riam	4
Permata Kecubung	2
Sukamara	6

Catatan/Note: Data 2020 belum tersedia/The 2020 data is not available yet

Sumber/Source: Kementerian Agama Kabupaten Sukamara/Ministry of Religious of Sukamara Regency

Tabel
Table 4.3.9.

Jumlah Prasarana/Fasilitas Olah Raga Menurut Kecamatan di Kabupaten Sukamara, 2020
Number of Infrastructure/Sport Facilities order By Subdistrict in Sukamara Regency, 2020

Kecamatan Subdistrict	Gedung Olahraga Sports Centre	Lapangan/Fields					
		Sepak Bola Football	Tenis Tennis	Bulutangkis Badminton	Basket Basketball	Renang Swimming	Voli Volley
(1)	(2)	(3)	(4)	(5)	(6)	(7)	(8)
Jelai	-	4	-	4	1	-	5
Pantai Lunci	-	5	-	2	1	-	5
Sukamara	-	10	2	5	3	2	15
Balai Riam	-	8	-	5	1	-	14
Permata Kecubung	-	8	-	1	1	-	9
Sukamara	-	35	2	17	7	2	48

Catatan/Note: ...

Sumber/Source: Dinas Kepemudaan, Olahraga, dan Pariwisata Kabupaten Sukamara/Youth, Sport, and Tourism Services of Sukamara

Tabel 4.3.10. Jumlah Pimpinan Pramuka menurut Kecamatan di Kabupaten Sukamara, 2020
Number of Boy Scout Heads by Subdistrict in Sukamara Regency, 2020

Kecamatan Subdistrict	Gugus Depan Groups	Sumber Didik/Source of Learners			Jumlah Total
		Majelis Council	Andalan Commisioner	Pembina Leader	
(1)	(2)	(3)	(4)	(5)	(6)
Jelai	11	11	-	11	33
Pantai Lunci	12	12	-	12	24
Sukamara	25	25	-	25	50
Balai Riam	11	11	-	11	22
Permata Kecubung	12	12	-	12	24
Sukamara	71	71	-	71	142

Catatan/Note: ...

Sumber/Source: Dinas Kepemudaan, Olahraga, dan Pariwisata Kabupaten Sukamara/Youth, Sport, and Tourism Services of Sukamara Regency

Tabel 4.3.11.
Table

Jumlah Anggota Pramuka menurut Kecamatan dan Tingkat Keanggotaan di Kabupaten Sukamara, 2020
Number of Boy Scout Heads by Subdistrict and Level of Membership in Sukamara Regency, 2020

Kecamatan Subdistrict	Pendega Senior Rover/ Ranger Scout	Penegak Rover Scout	Penggalang Boy Scout/Girl Guide	Siaga Cub Scout	Jumlah Total
(1)	(2)	(3)	(4)	(5)	(6)
Jelai	-	289	494	288	1 071
Pantai Lunci	-	231	356	273	860
Sukamara	-	1 764	2 174	1 563	5 501
Balai Riam	-	415	773	570	1 758
Permata Kecubung	-	216	719	622	1 557
Sukamara	-	2 915	4 516	3 316	10 747

Catatan/Note: ...

Sumber/Source: Dinas Kepemudaan, Olahraga, dan Pariwisata Kabupaten Sukamara/Youth, Sport, and Tourism Services of Sukamara Regency

Tabel 4.3.12. Jumlah Panti Asuhan dan Jumlah Anak Asuh menurut Kecamatan di Kabupaten Sukamara, 2020
Table *Number of Orphanages and Child in Care by Subdistrict in Sukamara Regency, 2020*

Kecamatan Subdistrict	Pemerintah Government		Swasta Private	
	Panti Asuhan Orphanage	Anak Asuh Orphan	Panti Asuhan Orphanage	Anak Asuh Orphan
(1)	(2)	(3)	(4)	(5)
Jelai	-	-	-	-
Pantai Lunci	-	-	-	-
Sukamara	-	-	1	10
Balai Riam	-	-	-	-
Permata Kecubung	-	-	-	-
Sukamara	-	-	1	10

Catatan/Note: ...

Sumber/Source: Dinas Sosial dan Pemberdayaan Masyarakat dan Desa Kabupaten Sukamara/ *Social, and Society and Village Empowerment Services of Sukamara Regency*

Tabel 4.3.13.
Table

Penyanggah Masalah Kesejahteraan Sosial Menurut Kecamatan dan Jenis Masalah di Kabupaten Sukamara, 2020
People with Social Welfare Problem by Subdistrict and Type of Problem in Sukamara Regency, 2020

Kecamatan Subdistrict	Anak Terlantar Neglected Child	Lanjut Usia/ Jompo Elderly	Lanjut Usia Terlantar Neglected Elderly	Orang dengan Kecacatan Diffable	Tunawisma Homeless
(1)	(2)	(3)	(4)	(5)	(6)
Jelai	-	208	...	36	-
Pantai Lunci	-	324	...	42	-
Sukamara	-	558	...	75	-
Balai Riam	-	210	...	60	-
Permata Kecubung	-	253	...	61	-
Sukamara	-	1 553	0	274	-

Catatan/Note: ...

Sumber/Source: Dinas Sosial dan Pemberdayaan Masyarakat dan Desa Kabupaten Sukamara/ Social, and Society and Village Empowerment Services of Sukamara Regency

Tabel 4.3.14. **Jumlah Penerima Bantuan (kepala keluarga) dan Anggaran Bantuan Sosial Pangan Menurut Kecamatan di Kabupaten Sukamara, 2020**
Number of Aid Recipients (head of household) and Food Social Assistance Budget by Subdistrict in Sukamara Regency, 2020

Kecamatan Subdistrict	Jumlah Penerima Bantuan Sosial Pangan (kepala keluarga) Number of Beneficiaries (head of household)		Jumlah Anggaran (rupiah) Budget Amount (rupiahs)	
	Rencana Planning	Realisasi Realization	Rencana Planning	Realisasi Realization
(1)	(2)	(3)	(4)	(5)
Jelai	208	208	41 600 000	41 600 000
Pantai Lunci	322	322	64 400 000	64 400 000
Sukamara	343	343	68 600 000	68 600 000
Balai Riam	250	250	50 000 000	50 000 000
Permata Kecubung	241	241	48 200 000	48 200 000
Sukamara	1 364	1 364	272 800 000	272 800 000

Catatan/Note: ...

Sumber/Source: Dinas Sosial dan Pemberdayaan Masyarakat dan Desa Kabupaten Sukamara/ Social, and Society and Village Empowerment Services of Sukamara Regency

Tabel 4.3.15. Jumlah Kejahatan/Pelanggaran Keamanan dan Ketertiban menurut Sektor Kecamatan di Kabupaten Sukamara, 2017-2019
Number of Criminal/Violation Security by Subdistrict Sector in Sukamara Regency, 2017-2019

Kecamatan Subdistrict	Jumlah Kejahatan/Pelanggaran Keamanan dan Ketertiban Crime/Violation Security		
	2017	2018	2019
(1)	(2)	(3)	(4)
Jelai	6	1	2
Pantai Lunci	1	1	-
Sukamara	30	29	24
Balai Riam	9	3	5
Permata Kecubung	11	10	4
Sukamara	57	44	35

Catatan/Note: Data tahun 2020 tidak tersedia/The 2020 data not available

Sumber/Source: Kepolisian Negara Republik Indonesia Resor Sukamara/Regional Police of Sukamara Regency

Tabel 4.3.15. Jumlah Kejahatan/Pelanggaran Keamanan dan Ketertiban menurut Jenis Tindak Pidana dan Penanganan per Sektor Kecamatan di Kabupaten Sukamara, 2019
Number of Criminal/Violation Security and order By Criminal Offense and Care per Each Subdistrict Sector in Sukamara Regency, 2019

Kecamatan Subdistrict	Jenis Tindak Pidana Kind of Crimes					
	Penganiayaan Persecution	Kecelakaan Lalu Lintas Traffic Accident	Perjudian Gambling	Korupsi Corruption	Minuman Keras Alcohol	Lainnya Others
(1)	(2)	(3)	(4)	(5)	(6)	(7)
Jelai	1	-	-	-	-	-
Pantai Lunci	-	-	-	-	-	-
Sukamara	6	-	-	-	-	-
Balai Riam	2	-	-	-	-	-
Permata Kecubung	-	-	-	-	-	-
Sukamara	9	-	-	-	-	-

Catatan/Note: Data tahun 2020 tidak tersedia/The 2020 data not available

Sumber/Source: Kepolisian Negara Republik Indonesia Resor Sukamara/Regional Police of Sukamara Regency

Tabel
Table 4.3.16.

**Jumlah Kecelakaan Lalu Lintas Menurut Kecamatan di
Wialayah Hukum Polres Sukamara, 2019**
*Number of Traffic Accident by Sub District in Legal Region of
Polres Sukamara, 2019*

Kecamatan Subdistrict	Jumlah Kecelakaan Number of Accident	Korban Jiwa Victims		
		Meninggal Dunia Passed Away	Luka Berat Major Trauma	Luka Ringan Minor Injury
(1)	(2)	(3)	(4)	(5)
Jelai	-	-	-	-
Pantai Lunci	-	-	-	-
Sukamara	5	4	-	5
Balai Riam	-	-	-	-
Permata Kecubung	-	-	-	-
Sukamara	5	4	-	5

Catatan/Note: Data tahun 2020 tidak tersedia/*The 2020 data not available*

Sumber/Source: Kepolisian Negara Republik Indonesia Resor Sukamara/*Regional Police of Sukamara Regency*

Tabel 4.3.17. **Jumlah Perkara yang Diterima dan Diselesaikan Menurut Bulan di Kabupaten Sukamara, 2019**
Table 4.3.17. **Number of Received and Closed Cases by Month in Sukamara Regency, 2019**

Bulan Month	Perkara Pidana Criminal Case		Perkara Perdata Civil Case		Jumlah Total	
	Jumlah Tindak Pidana yang Diterima Number of Crimes Received	Jumlah Tindak Pidana yang Telah Selesai (P21) Number of Completed Criminal Actions	Jumlah Tindak Pidana yang Diterima Number of Crimes Received	Jumlah Tindak Pidana yang Telah Selesai (P21) Number of Completed Criminal Actions	Jumlah Tindak Pidana yang Diterima Number of Crimes Received	Jumlah Tindak Pidana yang Telah Selesai (P21) Number of Completed Criminal Actions
(1)	(2)	(3)	(4)	(5)	(6)	(7)
Januari/January	3	3	-	-	3	3
Februari/ February	3	3	-	-	3	3
Maret/March	3	2	-	-	3	2
April/April	2	1	-	-	2	1
Mei/May	2	1	-	-	2	1
Juni/June	1	1	-	-	1	1
Juli/July	3	2	-	-	3	2
Agustus/August	5	4	-	-	5	4
September/ September	1	1	-	-	1	1
Oktober/October	3	3	-	-	3	3
November/ November	6	4	-	-	6	4
Desember/ December	3	3	-	-	3	3
Jumlah/Total	35	28	-	-	35	28

Catatan/Note: Data tahun 2020 tidak tersedia/The 2020 data not available

Sumber/Source: Kepolisian Negara Republik Indonesia Resor Sukamara/Regional Police of Sukamara Regency

Tabel 4.3.18. Jumlah Pelanggaran Lalu Lintas menurut Bulan di Wilayah Hukum Kepolisian Resor Sukamara, 2019
The Number of Traffic Violations by Month in Sukamara District Police Jurisdiction, 2019

Bulan Months	Putusan Pengadilan Selama Tahun 2019 Court Decision During 2019		
	Jumlah Pelanggaran Number of Violations	Jumlah Denda Amount of Penalty	Biaya Perkara Court Fee
(1)	(2)	(3)	(4)
Januari/January	58	6 142 000	58 000
Februari/February	53	6 022 000	53 000
Maret/March	50	6 025 000	50 000
April/April	101	10 791 000	101 000
Mei/May	28	3 997 000	28 000
Juni/June	13	1 862 000	13 000
Juli/July	70	8 480 000	70 000
Agustus/August	64	6 361 000	64 000
September/September	220	25 980 000	220 000
Oktober/October	41	4 709 000	41 000
November/November	339	38 561 000	339 000
Desember/December	30	3 520 000	30 000
Jumlah/Total	373	43 319 000	373 000

Catatan/Note: Data tahun 2020 tidak tersedia/The 2020 data not available

Sumber/Source: Kepolisian Negara Republik Indonesia Resor Sukamara/Regional Police of Sukamara Regency

Tabel 4.3.19. **Pengeluaran Surat Izin Mengemudi (SIM) menurut Jenisnya di Wilayah Hukum Kepolisian Resor Sukamara, 2019**
Number of Driving License by Type of Driving License in Sukamara Regency, 2019

Bulan Month	Baru/New		
	A	C	D
(1)	(2)	(3)	(4)
Januari/January	30	59	-
Februari/February	34	210	-
Maret/March	29	37	-
April/April	30	86	-
Mei/May	35	60	-
Juni/June	21	58	-
Juli/July	63	144	-
Agustus/August	29	80	-
September/September	32	81	-
Oktober/October	37	136	-
November/November	20	57	-
Desember/December	27	49	-
Jumlah/Total	387	1 057	-

Lanjutan Tabel/Continued Table 4.3.19

Bulan Month	Perpanjangan/Extended							
	A	AU	C	D	BI	BIU	BII	BIIU
(1)	(5)	(6)	(7)	(8)	(9)	(10)	(11)	(12)
Januari/January	32	-	98	-	-	-	-	-
Februari/February	18	-	100	-	1	1	-	1
Maret/March	28	-	99	-	-	1	-	1
April/April	35	1	110	-	-	1	-	1
Mei/May	44	-	101	-	1	2	-	1
Juni/June	39	-	127	-	4	-	-	-
Juli/July	59	-	172	-	2	3	-	1
Agustus/August	43	-	122	-	2	3	-	-
September/September	46	-	129	-	1	1	-	-
Oktober/October	48	-	161	-	2	2	-	-
November/November	38	-	97	-	-	2	-	1
Desember/December	54	-	121	-	3	3	-	1
Jumlah/Total	484	1	1 437	-	16	19	-	7

Lanjutan Tabel/Continued Table 4.3.19

Bulan Month	Peningkatan/Upgraded				
	AU	BI	BIU	BII	BIIU
(1)	(13)	(14)	(15)	(16)	(17)
Januari/January	-	-	-	-	-
Februari/February	-	-	-	-	-
Maret/March	-	-	-	-	-
April/April	-	-	1	-	-
Mei/May	-	1	1	-	-
Juni/June	-	3	-	-	-
Juli/July	-	4	-	-	-
Agustus/August	-	2	1	-	-
September/September	-	3	-	-	-
Oktober/October	-	8	-	-	-
November/November	-	-	-	-	-
Desember/December	-	1	-	-	-
Jumlah/Total	-	22	3	-	-

Catatan/Note: Data tahun 2020 tidak tersedia/The 2020 data not available

Sumber/Source: Kepolisian Negara Republik Indonesia Resor Sukamara/Regional Police of Sukamara Regency

Tabel 4.3.20. Jumlah Personil Polri menurut Kepangkatan dan Jenis Kelamin di Kabupaten Sukamara, 2020
Number of Police Member Based on The Grades and Sex in Sukamara Regency, 2020

Kepangkatan Grade	Jenis Kelamin Sex		Jumlah Total
	Laki-Laki Male	Perempuan Female	
(1)	(2)	(3)	(4)
Perwira Tinggi/ <i>Great Officer</i>	-	-	-
Perwira Menengah/ <i>Intermediate Officer</i>	3	-	3
Perwira Pertama/ <i>First Officer</i>	16	-	16
Bintara Tinggi/ <i>NCOs</i>	41	-	41
Bintara	188	4	192
Tamtama/ <i>Corporal</i>	-	-	-
PNS/ <i>Civil Servant</i>	1	1	2
Jumlah Total	249	5	254

Catatan/Note: ...

Sumber/Source: Kepolisian Negara Republik Indonesia Resor Sukamara/*Regional Police of Sukamara Regency*

Tabel 4.3.21. **Jumlah Personil Kejaksaan Negeri di Kabupaten Sukamara, 2020**
Table **Number of Distric Attorney Member by Gender in Sukamara Regency, 2020**

Kepangkatan <i>Grade</i>	Jenis Kelamin <i>Gender</i>		Jumlah <i>Total</i>
	Laki-Laki <i>Male</i>	Perempuan <i>Female</i>	
(1)	(2)	(3)	(4)
Jaksa/ <i>Prosecutor</i>	6	-	6
Non Jaksa/ <i>Non Prosecutor</i>	1	3	10
Jumlah <i>Total</i>	13	3	10

Catatan/*Note*: ...

Sumber/*Source*: Kejaksaan Negeri Kabupaten Sukamara/*District Attorney of Sukamara Regency*

Tabel
Table 4.3.22.

**Jumlah Tahanan Menurut Bulan dan Status Penyelesaian
di Kejaksaan Negeri Kabupaten Sukamara, 2020**
**Number of Prisoners by Month and Settlement Status in
District Attorney of Sukamara Regency, 2020**

Bulan Month	Jumlah Tahanan Jumlah of Prisoners	Dibebaskan Released
(1)	(2)	(3)
Januari/January	6	-
Februari/February	17	-
Maret/March	0	-
April/April	2	-
Mei/May	2	-
Juni/June	9	-
Juli/July	2	-
Agustus/August	2	-
September/September	4	-
Oktober/October	0	-
November/November	3	-
Desember/December	3	-
Jumlah/Total	50	0

Catatan/Note: ...

Sumber/Source: Kejaksaan Negeri Kabupaten Sukamara/District Attorney of Sukamara Regency

Tabel 4.3.23. **Jumlah Tahanan Menurut Bulan Masuk di Kejaksaan Negeri Kabupaten Sukamara, 2020**
Number of Prisoners by Entered Month in Distric Attorney of Sukamara Regency, 2020

Bulan Month	Dilimpahkan ke Pengadilan Negeri Transferred to District Court	Dikirim ke Kejaksaan Lain Transferred to Other Distric Attorney	Divonis Verdicted
(1)	(2)	(3)	(4)
Januari/January	6	-	6
Februari/February	17	-	17
Maret/March	-	-	-
April/April	2	-	2
Mei/May	2	-	2
Juni/June	9	-	9
Juli/July	2	-	2
Agustus/August	2	-	2
September/September	4	-	4
Oktober/October	-	-	-
November/November	3	-	3
Desember/December	3	-	-
Jumlah/Total	50	-	47

Catatan/Note: ...

Sumber/Source: Kejaksaan Negeri Kabupaten Sukamara/District Attorney of Sukamara Regency

Tabel
Table 4.3.24.

**Jumlah Tahanan Menurut Bulan dan Jenis Kelamin di
Kejaksaan Negeri Kabupaten Sukamara, 2020**
*Number of Prisoners by Month and Sex in Distric Attorney of
Sukamara Regency, 2020*

Bulan Month	Laki-laki Male	Perempuan Female	Jumlah Total
(1)	(2)	(3)	(4)
Januari/January	6	-	6
Februari/February	16	1	17
Maret/March	-	-	0
April/April	2	-	2
Mei/May	2	-	2
Juni/June	9	-	9
Juli/July	2	-	2
Agustus/August	1	1	2
September/September	4	-	4
Oktober/October	-	-	0
November/November	2	1	3
Desember/December	3	-	3
Jumlah/Total	47	3	50

Catatan/Note: ...

Sumber/Source: Kejaksaan Negeri Kabupaten Sukamara/District Attorney of Sukamara Regency

Tabel 4.3.25. **Banyaknya Surat Keputusan Pemerintah Mengenai Hak-Hak Atas Tanah menurut Kecamatan di Kabupaten Sukamara, 2020**
Number of Land-Law Certificate of Government by Subdistrict in Sukamara Regency, 2020

Kecamatan Subdistrict	Pemohon Number of Applicant	Jumlah Sertifikat yang Diselesaikan Number of Certificate
(1)	(2)	(3)
Jelai	450	450
Pantai Lunci	-	-
Sukamara	684	684
Balai Riam	-	-
Permata Kecubung	-	-
Sukamara	1 134	1 134

Catatan/Note: ...

Sumber/Source: Kantor Pertanahan Kabupaten Sukamara/Land Office of Sukamara Regency

Tabel
Table 4.3.26.

Luas Tanah yang Telah Dilaksanakan Pemberian Hak Atas Tanah menurut Jenisnya dan Kecamatan (m²) di Kabupaten Sukamara, 2020
Land Area Given Land-law by Kind and Subdistrict (m²) in Sukamara Regency, 2020

Kecamatan Subdistrict	Luas Tanah yang Diberikan Sertifikat Area of Certified Land			
	Hak Milik Ownership Right	Hak Guna Bangunan Rights to the Building	Hak Pakai Usage Rights	Wakaf Waqf
(1)	(2)	(3)	(4)	(5)
Jelai	2 526 923	-	19 780	954
Pantai Lunci	-	-	-	-
Sukamara	647 983	-	-	-
Balai Riam	-	-	-	-
Permata Kecubung	-	-	-	-
Sukamara	3 174 906	-	19 780	954

Catatan/Note: ...

Sumber/Source: Kantor Pertanahan Kabupaten Sukamara/Land Office of Sukamara Regency

Tabel 4.3.27. **Jumlah Pemohon Sertifikat Atas Tanah dan Jumlah Sertifikat yang Diselesaikan Menurut Kecamatan di Kabupaten Sukamara, 2020**
Number of Land-Certificate's Applicant and Number of Issued Land-Certificate by Subdistrict in Sukamara Regency, 2020

Kecamatan Subdistrict	Jumlah Sertifikat Tanah yang Dikeluarkan Land Certificate Issued			
	Hak Milik Ownership Right	Hak Guna Bangunan Rights to the Building	Hak Pakai Usage Rights	Hak Milik Transmigrasi Transmigration Land Rights
(1)	(2)	(3)	(4)	(5)
Jelai	389	-	6	-
Pantai Lunci	-	-	-	-
Sukamara	684	-	-	-
Balai Riam	-	-	-	-
Permata Kecubung	-	-	-	-
Sukamara	1 073	-	6	-

Catatan/Note: ...

Sumber/Source: Kantor Pertanahan Kabupaten Sukamara/Land Office of Sukamara Regency

Tabel 4.3.28. Jumlah Dugaan Kasus Pencemaran Lingkungan Menurut Kecamatan di Kabupaten Sukamara, 2017-2020
Number of Suspected Case of Environmental Pollution by Subdistrict in Sukamara Regency, 2017-2020

Bulan Month	Kasus/Cases			
	2017	2018	2019	2020
(1)	(2)	(3)	(4)	(5)
Jelai	-	-	-	-
Pantai Lunci	-	-	-	-
Sukamara	-	-	-	2
Balai Riam	-	-	-	-
Permata Kecubung	-	-	-	-
Sukamara	-	-	-	2

Catatan/Note: ...

Sumber/Source: Dinas Lingkungan Hidup Kabupaten Sukamara/Environmental Service of Sukamara Regency

Tabel 4.3.29. **Jumlah Kasus Dugaan Pencemaran Lingkungan menurut Tingkat Keparahan di Kabupaten Sukamara, 2020**
Table *Number of Suspected Case of Environmental Pollution by Subdistrict and Severity Level in Sukamara Regency, 2020*

Bulan Month	Tingkat Keparahan/Severity Level		
	Ringan Light	Sedang Moderate	Parah Severe
(1)	(2)	(3)	(4)
Jelai	-	-	-
Pantai Lunci	-	-	-
Sukamara	2	-	-
Balai Riam	-	-	-
Permata Kecubung	-	-	-
Sukamara	2	-	-

Catatan/Note: ...

Sumber/Source: Dinas Lingkungan Hidup Kabupaten Sukamara/Environmental Service of Sukamara Regency

Tabel
Table 4.3.30.

Jumlah Kasus Dugaan Pencemaran Lingkungan menurut Desa/Kelurahan dan Jenis Pencemaran di Kabupaten Sukamara, 2020
Number of Suspected Cases of Environmental Pollution by Subdistrict and Type of Pollution in Sukamara Regency, 2020

Bulan Month	Jenis Pencemaran/Kind of Pollution		
	Air Water	Udara Air	Tanah Soil
(1)	(2)	(3)	(4)
Jelai	-	-	-
Pantai Lunci	-	-	-
Sukamara	1	-	1
Balai Riam	-	-	-
Permata Kecubung	-	-	-
Sukamara	1	-	1

Catatan/Note: ...

Sumber/Source: Dinas Lingkungan Hidup Kabupaten Sukamara/Environmental Service of Sukamara Regency

Tabel 4.3.31. **Sarana Pembersih Sampah di Kabupaten Sukamara, 2020**
Table 4.3.31. **The Number of in Rubbish Cleaner Facility in Sukamara Regency, 2020**

Sarana Pembersih Cleaning Facility	Satuan Units	Jumlah Total
(1)	(2)	(3)
Pekerja Pembersih (DKP)	Orang	154
Truk Sampah	Unit	4
Truk Bak Kayu	Unit	-
Pick Up	Unit	1
Truk Container	Unit	-
Toilet Container	Unit	-
Gerobak Sampah	Unit	-
Tempat Pembuangan Sampah	Unit	50
Transfer Depo	Unit	-
Tempat Pembuangan Akhir	Unit	1
Bulldoser/Bulldozer	Unit	-
Wheel Loader	Unit	1
Gerobak Motor Sampah/	Unit	1
Penyapu Jalan/Road Sweeper	Unit	-

Catatan/Note: ...

Sumber/Source: Dinas Lingkungan Hidup Kabupaten Sukamara/Environmental Service of Sukamara Regency

Tabel 4.3.32. **Volume Sampah Menurut Bulan di Kabupaten Sukamara, 2020**
Table 4.3.32. **Rubbish Volume by Month in Sukamara Regency, 2020**

Sarana Pembersih Cleaning Facility	Jumlah/Total	Rata-rata/hari/Daily Average
(1)	(2)	(3)
Januari/January	...	16,1
Februari/February	...	17,1
Maret/March	...	17,1
April/April	...	16,3
Mei/May	...	15,4
Juni/June	...	13,1
Juli/July	...	17,4
Agustus/August	...	24,6
September/September	...	17,6
Oktober/October	...	17,6
November/November	...	17,6
Desember/December	...	17,6
Jumlah/Total	...	207,3

Catatan/Note: ...

Sumber/Source: Dinas Lingkungan Hidup Kabupaten Sukamara/Environmental Service of Sukamara Regency

Tabel 4.3.33. Jumlah Organisasi Masyarakat (Ormas), Lembaga Swadaya Masyarakat (LSM), dan Yayasan di Kabupaten Sukamara, 2020
Number of Foundation, NGO, Civil Organization in Sukamara Regency, 2020

Kecamatan Subdistrict	Jenis Organisasi Type of Organization				
	Organisasi Masyarakat Civil Organization	LSM NGOs	Yayasan Foundation	Yayasan Asing Foreign Foundation	Lainnya Others
(1)	(2)	(3)	(4)	(5)	(6)
Jelai	-	-	-	-	-
Pantai Lunci	-	-	-	-	-
Sukamara	13	4	-	-	17
Balai Riam	-	-	-	-	-
Permata Kecubung	1	-	-	-	1
Sukamara	14	4	-	-	18

Catatan/Note: ...

Sumber/Source: Badan Kesatuan Bangsa dan Politik Kabupaten Sukamara/National and Political Unity Office of Sukamara Regency

Tabel 4.3.34. Jumlah Organisasi Masyarakat (Ormas)/LSM yang Terdaftar di Kabupaten Sukamara, 2018-2020
Number of Registered NGO/Civil Organization in Sukamara Regency, 2018-2020

Uraian/Description	2018	2019	2020
(1)	(2)	(3)	(4)
<i>Terdaftar</i> <i>Already Registered</i>	16	15	18
<i>Mendaftar Tahun Ini</i> <i>Registered This Year</i>	3	6	3
Jumlah Total	19	21	21

Catatan/Note: ...

Sumber/Source: Badan Kesatuan Bangsa dan Politik Kabupaten Sukamara/National and Political Unity Office of Sukamara Regency

Tabel 4.3.35. **Jumlah Petugas Pertahanan Sipil (Hansip) dan Perlindungan Masyarakat (Linmas) Menurut Kecamatan di Kabupaten Sukamara, 2020**
Number of Civil Defense Officers (Hansip) and Community Protection (Linmas) by Subdistrict in Sukamara Regency, 2020

Kecamatan Subdistrict	Jenis Kelamin/Gender		Jumlah/Total
	Laki-laki/Male	Perempuan/Female	
(1)	(2)	(3)	(4)
Jelai	38	-	38
Pantai Lunci	38	-	38
Sukamara	113	-	113
Balai Riam	83	-	83
Permata Kecubung	76	-	76
Sukamara	348	-	348

Catatan/Note: ...

Sumber/Source: Satuan Polisi Pamong Praja dan Pemadam Kebakaran Kabupaten Sukamara/*Public Order Agency and Firefighter of Sukamara Regency*

Tabel
Table 4.3.36.**Jumlah Rumah Terbakar Menurut Bulan dan Jenis Kerugian di Kabupaten Sukamara, 2020**
Number of Fire Accident by Month and Type of Loss in Sukamara Regency, 2020

Bulan Month	Rumah Terbakar Fired House	Kehilangan Tempat Tinggal Losing House	
		Keluarga (KK) Family	Jiwa (Orang) Victims (people)
(1)	(2)	(3)	(4)
Januari/January	-	-	-
Februari/February	-	-	-
Maret/March	1	1	4
April/April	-	-	-
Mei/May	-	-	-
Juni/June	1	1	4
Juli/July	-	-	-
Agustus/August	-	-	-
September/September	-	-	-
Oktober/October	1	1	8
November/November	1	1	3
Desember/December	-	-	-
Jumlah Total	4	4	19

Catatan/Note: ...

Sumber/Source: Satuan Polisi Pamong Praja dan Pemadam Kebakaran Kabupaten Sukamara/Public Order Agency and Firefighter of Sukamara Regency

Tabel 4.3.37. **Jumlah Peristiwa Kebakaran Menurut Kecamatan dan Jenis yang Terbakar di Kabupaten Sukamara, 2020**
Table **Number of Fire Accident by Subdistrict and Kind of Things Fired in Sukamara Regency, 2020**

Kecamatan Subdistrict	Jumlah Peristiwa Number of Accident	Jenis yang Terbakar Fired Things		
		Rumah House	Kantor Office	Lainnya Others
(1)	(2)	(3)	(4)	(5)
Jelai	-	-	-	-
Pantai Lunci	1	1	-	-
Sukamara	49	2	1	46
Balai Riam	-	-	-	-
Permata Kecubung	1	1	-	-
Sukamara	51	4	1	46

Catatan/Note: ...

Sumber/Source: Satuan Polisi Pamong Praja dan Pemadam Kebakaran Kabupaten Sukamara/*Public Order Agency and Firefighter of Sukamara Regency*

Tabel 4.3.38. Jumlah Rumah Terbakar Menurut Bulan dan Jenis yang Terbakar di Kabupaten Sukamara, 2020
Number of Fired House by Month in Sukamara Regency, 2020

Bulan Month	Rumah Terbakar Fired House	Korban Victims	
		Meninggal Passed Away	Luka-luka Injured
(1)	(2)	(3)	(4)
Januari/January	-	-	-
Februari/February	-	-	-
Maret/March	1	-	-
April/April	-	-	-
Mei/May	1	-	-
Juni/June	1	-	-
Juli/July	1	-	-
Agustus/August	5	-	-
September/September	40	-	-
Oktober/October	1	-	-
November/November	1	-	-
Desember/December	-	-	-
Jumlah Total	51	-	-

Catatan/Note: ...

Sumber/Source: Satuan Polisi Pamong Praja dan Pemadam Kebakaran Kabupaten Sukamara/Public Order Agency and Firefighter of Sukamara Regency

Tabel 4.3.39. **Jumlah Rumah Terbakar Menurut Bulan dan Penyebab Terbakar di Kabupaten Sukamara, 2020**
Table 4.3.39. **Number of Fired House by Month and Cause of Fire in Sukamara Regency, 2020**

Bulan Month	Jenis yang Terbakar Fired Things			
	Listrik Electricity	Kompore Gas Gas Stove	Kompore Minyak Oil Stove	Lainnya Others
(1)	(2)	(3)	(4)	(5)
Januari/January	-	-	-	-
Februari/February	-	-	-	-
Maret/March	1	-	-	-
April/April	-	-	-	-
Mei/May	-	-	-	-
Juni/June	1	-	-	-
Juli/July	-	-	-	-
Agustus/August	-	-	-	-
September/September	-	-	-	-
Oktober/October	1	-	-	-
November/November	1	-	-	-
Desember/December	-	-	-	-
Jumlah Total	4	-	-	-

Catatan/Note: ...

Sumber/Source: Satuan Polisi Pamong Praja dan Pemadam Kebakaran Kabupaten Sukamara/Public Order Agency and Firefighter of Sukamara Regency

Tabel 4.3.40. Jumlah Rumah Terbakar Menurut Kecamatan dan Penyebab Terbakar di Kabupaten Sukamara, 2020
Number of Fired House by Subdistrict and Cause of Fire in Sukamara Regency, 2020

Kecamatan Subdistrict	Jenis yang Terbakar Fired Things			
	Listrik Electricity	Kompore Gas Gas Stove	Kompore Minyak Oil Stove	Lainnya Others
(1)	(2)	(3)	(4)	(5)
Jelai	-	-	-	-
Pantai Lunci	-	-	-	1
Sukamara	3	-	-	46
Balai Riam	-	-	-	-
Permata Kecubung	1	-	-	-
Sukamara	4	-	-	47

Catatan/Note: ...

Sumber/Source: Satuan Polisi Pamong Praja dan Pemadam Kebakaran Kabupaten Sukamara/*Public Order Agency and Firefighter of Sukamara Regency*

Tabel 4.3.41. **Jumlah Pengunjung Perpustakaan Menurut Jenis kelamin dan Kecamatan di Kabupaten Sukamara, 2020**
Table **Number of Library Visitor by Sex and Subdistrict in Sukamara Regency, 2020**

Kecamatan Subdistrict	Jenis Kelamin/Gender		
	Laki-laki/Male	Perempuan/Female	Jumlah/Total
(1)	(2)	(3)	(4)
Jelai	1 066	1 229	2 295
Pantai Lunci	317	348	665
Sukamara	5 229	5 504	10 733
Balai Riam	591	1 218	1 809
Permata Kecubung	422	943	1 365
Sukamara	7 625	9 242	16 867

Catatan/Note: ...

Sumber/Source: Dinas Perpustakaan dan Kearsipan Kabupaten Sukamara/Library and Archive Affair Service of Sukamara Regency

Tabel 4.3.42. Jumlah Jenis Buku Koleksi Perpustakaan Kabupaten Sukamara Menurut Kecamatan, 2020
Number of Library Book Collection by Subdistrict in Sukamara Regency, 2020

Kecamatan Subdistrict	Koleksi Buku/Book Collection	
	Jumlah Judul/Number of Title	Eksemplar/Number of Copy
(1)	(2)	(3)
Jelai	3 955	7 741
Pantai Lunci	2 555	5 110
Sukamara	18 850	25 450
Balai Riam	4 750	9 500
Permata Kecubung	4 007	8 007
Sukamara	34 117	55 808

Catatan/Note: ...

Sumber/Source: Dinas Perpustakaan dan Kearsipan Kabupaten Sukamara/Library and Archive Affair Service of Sukamara Regency

4.4. KEMISKINAN POVERTY

Tabel 4.4.1. Garis Kemiskinan, Jumlah, dan Persentase Penduduk Miskin di Kabupaten Sukamara, 2013-2020
Table 4.4.1. Poverty Line, Number, and Percentage of Poor People in Sukamara Regency, 2013-2020

Tahun Year	Garis Kemiskinan (rupiah/kapita/bulan) Poverty Line (rupiah/capita/month)	Jumlah Penduduk Miskin (ribu) Number of Poor People (thousand)	Persentase Penduduk Miskin (Percentage of Poor People)
(1)	(2)	(3)	(4)
2013	344 545	2,35	4,56
2014	362 337	2,3	4,29
2015	384 739	2,37	4,32
2016	418 026	2,12	3,73
2017	427 101	1,99	3,36
2018	442 086	1,96	3,19
2019	469 353	2,01	3,16
2020	522 601	2,13	3,23

Catatan/Notes: ...

Sumber/Source: BPS, Survei Sosial Ekonomi Nasional (SUSENAS) Maret 2020/BPS-Statistics Indonesia, National Socio Economic Survey March 2020

Tabel
Table 4.4.2.

Indeks Kedalaman Kemiskinan dan Indeks Keparahan Kemiskinan di Kabupaten Sukamara, 2013-2020
Poverty Gap Index and Poverty Severity Index in Sukamara Regency, 2013-2020

Tahun Year	Indeks Kedalaman Kemiskinan Poverty Gap Index	Indeks Keparahan Kemiskinan Poverty Severity Index
(1)	(2)	(3)
2013	0,79	0,17
2014	0,53	0,12
2015	0,59	0,11
2016	0,62	0,19
2017	0,38	0,08
2018	0,43	0,11
2019	0,52	0,11
2020	0,30	0,05

Catatan/Notes: ...

Sumber/Source: BPS, Survei Sosial Ekonomi Nasional (SUSENAS) Maret 2020/BPS-Statistics Indonesia, National Socio Economic Survey March 2020

Tabel 4.4.3. **Persentase Penduduk Miskin Usia 15 Tahun ke Atas Menurut Pendidikan yang Ditamatkan di Kabupaten Sukamara, 2013-2020**
Percentage of 15-Year old of Age Population below the Poverty Line Based on Educational Background in Sukamara Regency, 2013-2020

Tahun Year	<SD Not graduated Primary School	Tamat SD/SLTP Graduated from Primary/ Junior High School	SLTA+ Senior High School and upper
(1)	(2)	(3)	(4)
2013	45,62	51,09	3,29
2014	48,59	45,70	5,71
2015	30,67	50,45	18,88
2016	39,01	49,02	11,28
2017	52,18	31,79	16,03
2018	31,61	56,46	11,93
2019	17,55	51,39	31,06
2020	19,76	45,90	34,34

Catatan/Notes: ...

Sumber/Source: BPS, Survei Sosial Ekonomi Nasional (SUSENAS) Maret 2020/BPS-Statistics Indonesia, National Socio Economic Survey March 2020



Perkebunan Sawit Rakyat

Kabupaten Sukamara

Smallholder Estate in Sukamara Regency



Pada Tahun 2020 Kelapa Sawit masih menjadi komoditas yang banyak diusahakan oleh penduduk Kabupaten Sukamara.

In 2020 Palm Oil still into a lot of commodity-escultivated by the residents of the Regency Sukamara.



Hal ini terlihat dari luas lahan Tanaman Menghasilkan (TM) dari perkebunan sawit rakyat yang terus mengalami peningkatan. Tercatat pada tahun 2020 luas TM sawit rakyat di Kabupaten Sukamara seluas.

This can be seen from the planted area Produce from plantations palm oil communities who continue to experience enhancement. Recorded in the year 2020 the area of the people's palm oil palm Sukamara Regency area.

↑ 17 660,35_{Ha}

Meningkat dibanding tahun 2019.



Selain luas lahan yang mengalami penambahan, secara total produksi turut mengalami peningkatan. Pada tahun 2020 produksi Tahdan Buah Segar (TBS) dari perkebunan sawit rakyat di Kabupaten Sukamara sebanyak

Apart from the area of land that is experiencing addition, in total production also experienced an increase. In 2020 Bunch production Fresh Fruit from the plantation palm oil in the district Sukamara as much

↑ 33 394,03_{Ton}

**Produktivitas
2020**

↓ 1,89_{Ton/Ha}

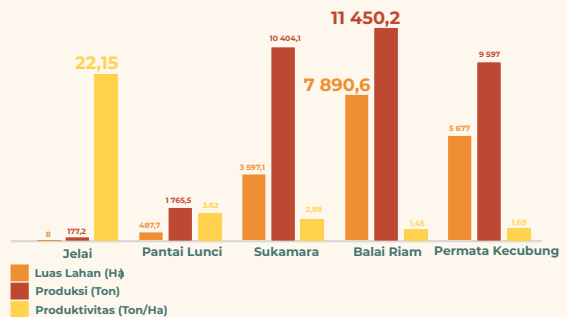
Namun, dibanding tahun 2019 pada tahun 2020 produktivitas perkebunan sawit rakyat di Kabupaten Sukamara mengalami Penurunan.

However, compared to 2019 in 2020 productivity smallholder oil palm plantations in Sukamara Regency experienced Decline.



Pada Tahun 2020, Kecamatan Balai Riam memiliki Luas Lahan Terluas dan Produksi Terbanyak. Namun, Produktivitas di Kecamatan Balai Riam merupakan yang terkecil.

In 2020, Balai Riam District has the widest land area and the most production. However, the productivity in Balai Riam District is the smallest.



PENJELASAN TEKNIS

1. Data pokok tanaman pangan yang dikumpulkan oleh Badan Pusat Statistik adalah luas panen dan produktivitas (hasil per hektar). Produksi merupakan hasil perkalian antara luas panen dan produktivitas.
2. Sejak 2018, data luas panen padi diperoleh dari hasil survei kerangka sampel area (KSA). Sebelum penerapan KSA, data luas panen padi dikumpulkan melalui pelaporan data statistik pertanian (SP) oleh Kepala Cabang Dinas (KCD) dengan menggunakan sejumlah pendekatan, seperti sistem blok pengairan, penggunaan benih, dan eye-estimate.
3. Angka produktivitas padi, jagung, dan kedelai diperoleh dari hasil Survei Ubinan dengan melakukan pengukuran hasil panen pada plot berukuran 2,5m x 2,5m. Khusus untuk padi, hasil panen diukur dalam bentuk Gabah Kering Panen (GKP) yang dikonversi ke dalam Gabah Kering Giling (GKG) dengan menggunakan angka konversi GKP ke GKG hasil Survei Konversi Gabah ke Beras 2018.
4. Angka produksi setara beras diperoleh melalui hasil perkalian antara produksi padi dengan

TECHNICAL NOTES

1. *The main data of food crops collected by BPS-Statistics Indonesia are harvested area and productivity (yield per hectare). Production is the result of multiplication between harvested area and productivity.*
2. *Since 2018, paddy harvested area data have been obtained from the results of the Area Sampling Frame (ASF) Survey. Before the implementation of ASF, they were collected through the Agriculture Statistics report (called SP for Statistik Pertanian) collected by the Agricultural Extension Officer (called KCD for Kepala Cabang Dinas) making use of conventional approaches, namely irrigation block system, seed use and eye-estimate.*
3. *Yield figures of paddy, maize and soybean were obtained through the Crop-cutting Survey by conducting cropputting experiments on plot sized 2,5m x 2,5m. For paddy, the yield was measured in the form of the harvested unhusked paddy (called GKP for Gabah Kering Panen), which was converted into the dry unhusked paddy (called GKG for Gabah Kering Giling) using a conversion rate obtained from the results of the 2018 Paddy to Rice Conversion Rates Survey.*
4. *The rice production figures were obtained through the multiplication of paddy production*

angka konversi GKG ke beras hasil Survei Konversi Gabah ke Beras tahun 2018.

5. Survei Pertanian Hortikultura (SPH) diselenggarakan oleh Badan Pusat Statistik bekerja sama dengan Direktorat Jendral Hortikultura, Kementerian Pertanian.
 6. Kuesioner yang digunakan dalam pengumpulan data SPH mencakup: SPH-SBS digunakan untuk data tanaman sayuran dan buah - buahan semusim; SPH-BST digunakan untuk data Tanaman buah-buahan dan sayuran tahunan; SPH-TBF digunakan untuk data Tanaman biofarmaka; SPH-TH digunakan untuk data tanaman hias.
 7. Metode yang digunakan dalam survei ini adalah metode pencacahan lengkap terhadap seluruh kecamatan di Indonesia dan dilaporkan secara rutin bulanan untuk SPH-SBS dan triwulanan untuk SPH-BST, SPH-TBF,SPH-TH oleh mantri tani/KCD.
 8. Tanaman sayuran semusim adalah tanaman sumber vitamin, garam mineral dan lain-lainyang dikonsumsi dari bagian tanaman yang berupa daun, bunga, buah dan umbinya, yang berumur kurang dari satu tahun.
 9. Tanaman buah-buahan semusim adalah tanaman sumber vitamin, garam mineral dan lain-lain yang dikonsumsi dari bagian tanaman
5. *The Agricultural Survey for Horticulture (SPH) is carried out by the BPS-Statistics Indonesia in cooperation with the Directorate General of Horticulture, Ministry of Agriculture.*
 6. *The questionnaire used in the SPH data collection includes: SPH-SBS used for data of vegetables and seasonal fruits plant; SPH-BST used for data of annual fruit and vegetables plant; SPH-TBF used for data of bioplant; SPH-TH used for data of ornamental plant.*
 7. *The method used in this survey is a complete enumeration on every sub Subdistrict in Indonesia and reported monthly for the SPH-SBS and quarterly for the SPH-BST, SPH-TBF, and SPH-TH by the agriculture field officer/KCD.*
 8. *Seasonal vegetable plants areplants as the source of vitamins,mineral salts, and others, whichare consumed in the form of theplant leaves, flowers, fruits andtubers, which the age are less than one year old.*
 9. *b. Seasonal fruit plants are plants as a source of vitamins, mineral salts,and others, which consumed from the parts of the plants such as*

yang berupa buah, berumur kurang dari satu tahun, dapat berbentuk pohon/rumpun tetapi menjalar dan berbatang lunak.

10. Tanaman buah-buahan tahunan adalah tanaman sumber vitamin, garam mineral dan lain-lain yang dikonsumsi dari bagian tanaman yang berupa buah dan merupakan tanaman tahunan.
11. Tanaman sayuran tahunan adalah tanaman sumber vitamin, garam mineral dan lain-lain yang dikonsumsi dari bagian tanaman yang berupa daun dan atau buah yang berumur lebih dari satu tahun.
12. Tanaman biofarmaka adalah tanaman yang bermanfaat untuk obat-obatan, kosmetik dan kesehatan yang dikonsumsi atau digunakan dari bagian bagian tanaman seperti daun, batang, buah, umbi (rimpang) ataupun akar.
13. Tanaman hias adalah tanaman yang mempunyai nilai keindahan baik bentuk, warna daun, tajuk maupun bunganya, sering digunakan untuk penghias pekarangan dan lain sebagainya
14. Data yang dikumpulkan dalam SPH mencakup : data tentang luas penanaman, luas panen (untuk buah – buahan tahunan adalah Jumlah tanaman yang menghasilkan), produksi, luas rusak, luas tanaman akhir dan harga jual petani.

fruit, aged less than one year, can be a tree/clump but it creeping, and soft trunked.

10. *Annual fruit plants are plants as a source of vitamins, mineral salts, and others, which are consumed from the plant parts such as fruit and are annual plants*
11. *Annual vegetable plants are plants as the source of vitamins, mineral salts, and others, which are consumed from the parts of the plants as the plant leaves or fruits which the age are more than one year.*
12. *Medicinal plants are plants that are useful for pharmaceuticals, cosmetics and health that are consumed or used from plant parts such as leaves, stems, fruit, tuber (rhizome) or root.*
13. *Ornamental plants are plants that have a value of beauty either in shape, leaf color, canopy as well as its flowers, often used for decorating the yard and so forth*
14. *Data collected in the Agricultural Survey for Horticulture (SPH) include: data on planting area, harvested area (for the annual fruit is the number of plants that produce), production, damage area, the final plant area, and the selling price of farmers.*

15. Luas panen adalah luas tanaman sayuran, buah buahan, biofarmaka dan tanaman hias yang yang diambil hasilnya/ dipanen pada periode pelaporan.
16. Luas panen untuk tanaman sayuran: luas tanaman yang dipanen sekaligus/habis/ dibongkar dan luas tanaman yang dipanen berkali-kali (lebih dari satu kali)/belum habis.
17. Tanaman yang dipanen sekaligus/ habis/dibongkar adalah tanaman yang habis panen langsung dibongkar/dicabut, terdiri dari bawang merah, bawang putih, bawang daun, kentang, kol/kubis, kembang kol, petsai/sawi wortel, lobak dan kacang merah.
18. Tanaman yang dipanen berkali-kali (lebih dari satu kali)/belum habis adalah tanaman yang pemanenannya lebih dari satu kali dan biasanya dibongkar apabila panen terakhir sudah tidak memadai lagi, terdiri dari: kacang panjang, cabe besar, cabe rawit, jamur, tomat, terung, buncis, ketimun, labu siam, kangkung, bayam, melon, semangka dan blewah
19. Produksi adalah hasil menurut bentuk produk dari setiap tanaman sayuran, buah-buahan, biofarmaka dan tanaman hias yang diambil berdasarkan luas yang dipanen pada bulan/ triwulan laporan.
15. *Harvested area is the area of vegetable plants, fruits, medicinal and ornamental plants that ready for harvesting/harvested in the period of reporting.*
16. *Harvested area for the vegetable plants: crops area which harvested at once/depleted/unloaded and crops area which harvested several times (more than once)/not depleted.*
17. *The crops that harvested at once/ depleted/unloaded is the crop that after harvested is directly unloaded/removed, consisting of scallions, garlic, onion leaf, potatoes, cabbage, cauliflower, mustard greens, carrots, radishes and red beans.*
18. *Plants that harvested many times (more than once)/not depleted are plants that harvested more than once and usually unloaded when the last harvests are no longer adequate, consisting of: long beans, big chili, cayenne pepper, mushrooms, tomatoes, eggplant, green beans, cucumbers, squash, kale, spinach, melon, watermelon and cantaloupe.*
19. *Production is the yield according to the form of crops of vegetables, fruits, medicinal, and ornamental plants taken based on the harvested area during the reporting month/ quarter.*

20. Data peternakan bersumber dari Dinas Ketahanan Pangan dan Pertanian Kabupaten Sukamara.
20. *Livestock population data is obtained from Agricultural and Food Stability Services of Sukamara Regency.*

<https://sukamarakab.bps.go.id>

ULASAN**DESCRIPTION****Tanaman Pangan dan Hortikultura**

Kategori Pertanian merupakan tulang punggung sebagian masyarakat Kabupaten Sukamara. Tanaman pangan seperti padi dan jagung merupakan komoditas yang potensial untuk dikembangkan di Kabupaten ini. Pada tahun 2020 tercatat produksi gabah kering giling di Kabupaten Sukamara mencapai 2.920,95 ton menurun dari tahun 2020. Jumlah tersebut dicapai dari luas panen sebesar 1.316,99 hektar.

Perkebunan

Produksi perkebunan di Kabupaten Sukamara tahun 2020 didominasi oleh kelapa sawit, yaitu sebanyak 11.450 ton. Daerah dengan produksi kelapa sawit terbesar adalah Kecamatan Balai Riam.

Peternakan

Pada tahun 2020 ini perkembangan populasi ternak besar dan unggas tidak merata, beberapa jenis ternak dan unggas mengalami peningkatan dan ada pula yang mengalami penurunan. Populasi ayam pedaging dan itik/itik manila penurunan dari yang sebelumnya 66.538 ekor ayam pedaging menjadi 46.279 ekor ayam pedaging. Populasi itik yang semula berjumlah 5.113 ekor pada tahun 2018 menjadi 4.387 di tahun 2020. Namun, populasi ayam kampung meningkat menjadi 52.468 ekor.

Food Crops and Horticulture

Agricultural is the most important subject for most citizens of the Sukamara Regency. Food crops such as rice and corn are potential commodities to be developed in Sukamara Regency. In 2020, the production of unhusked rice in the Sukamara Regency reached 2.920,95 tons, decreased from 2020. Meanwhile, the harvest area is 1,316.99 hectares.

Estate Crops

Plantation production in Sukamara Regency in 2020 is dominated by palm oil, which is 11,450 tons. The region with the highest production is Balai Riam Subdistrict, provided about 34.28 percent of Sukamara Regency production.

Livestock

In 2020, the development of large livestock and poultry was uneven; some livestock and poultry increased while some decreased. For example, the population of broilers and ducks/manila ducks decreased from 66,538 to 46,279. Meanwhile, ducks/manila ducks population are fell from 5,113 ducks to 4,387 ducks in 2020. However, the native chicken population increased to 62,468 chickens. Fisheries are another sector that contributes to food availability in Sukamara Regency.

Perikanan

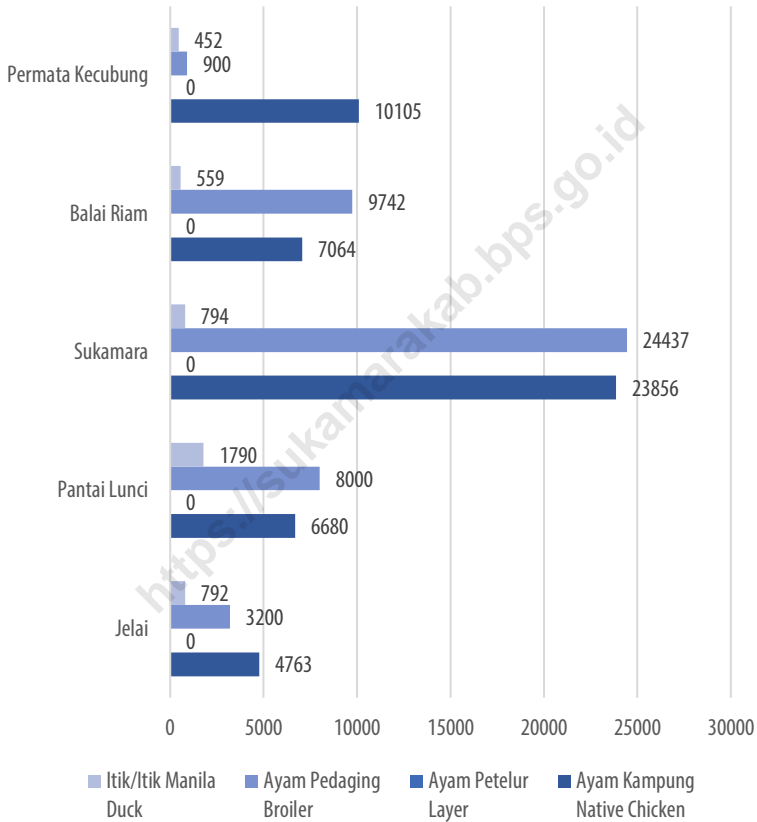
Perikanan merupakan sektor lain yang menyumbang ketersediaan pangan di Kabupaten Sukamara. Dengan kondisi geografis yang dilintasi sungai dan berbatasan dengan Laut Jawa menjadikan komoditas perikanan tidak begitu sulit ditemui di Kabupaten Sukamara. Kecamatan Jelai dan Pantai Lunci merupakan pusat produksi perikanan laut tangkap utama di Kabupaten Sukamara. Produksi ikan laut pada tahun 2020 di Pantai Lunci mencapai 1.988,13 ton dan di Kecamatan Jelai mencapai 95,7.

Fishery

With the geographical conditions that are crossed by rivers and bordering the Java Sea, fishery commodities are not so difficult to find in Sukamara Regency. Jelai Subdistrict and Pantai Lunci Subdistrict are the main fishing marine production centers in Sukamara Regency. In 2020, sea fish production at Pantai Lunci Subdistrict reached 1,988.13 tons and 95.7 tons in Jelai Subdistrict.

Gambar 5.1
Figures

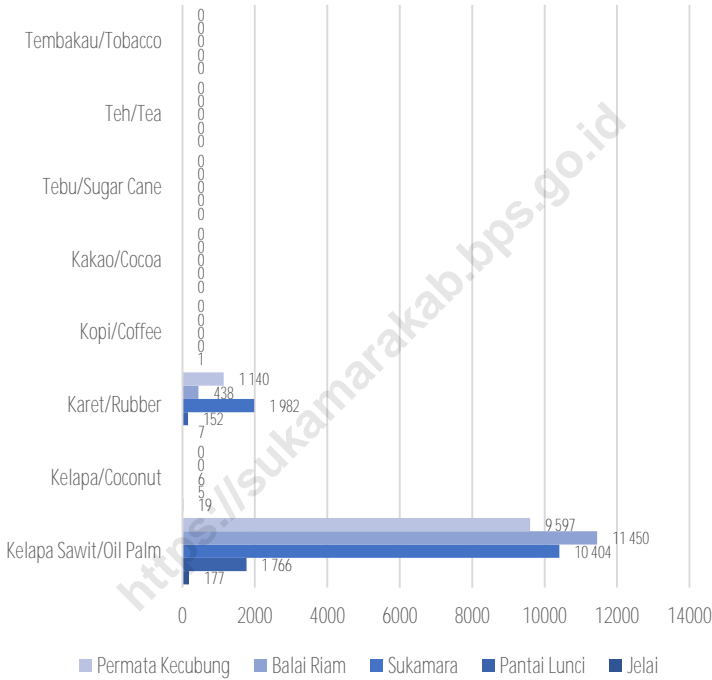
Populasi Ternak Menurut Kecamatan dan Jenis Ternak (ekor), 2020
Livestock Population by Subdistrict and Kind of Livestock (heads), 2020



Sumber/Source : Dinas Ketahanan Pangan dan Pertanian/Agricultural and Food Stability Services of Sukamara Regency

Gambar 5.2
Figures

Luas Areal Tanaman Perkebunan Menurut Kecamatan dan Jenis Tanaman (ha), 2020
Planted Area of Estate Crops by Subdistrict and Type of Crops (ha), 2020



Sumber/Source : Dinas Ketahanan Pangan dan Pertanian Kabupaten Sukamara/Agricultural and Food Stability Services of Sukamara Regency

5.1. TANAMAN PANGAN DAN HORTIKULTURA FOOD CROPS AND HORTICULTURE

Tabel 5.1.1. Luas Panen, Produktivitas, dan Produksi Padi Menurut Kecamatan (ha) di Kabupaten Sukamara, 2020
Table 5.1.1. Harvested Area, Productivity, dan Production of Paddy by Subdistrict (ha) in Sukamara Subdistrict, 2020

Kecamatan Subdistrict	Luas Panen (ha) Harvested Area (ha)	Produktivitas (ton/ha) Productivity (ton/ha)	Produksi GKG (ton) Production (ton)
(1)	(2)	(3)	(4)
Jelai
Pantai Lunci
Sukamara
Balai Riam
Permata Kecubung
Sukamara	2020	1 316,99	25,86
	2020	1 126,45	2,89

Catatan/Note: ...

Sumber/Source: BPS, Laporan Statistik Pertanian (SP) Tanaman Pangan/BPS-Statistics Indonesia, Agriculture Statistic Report of Food Crops

Tabel 5.1.2. **Luas Panen Tanaman Sayuran Menurut Kecamatan dan Jenis Tanaman (ha) di Kabupaten Sukamara, 2020 dan 2020**
Harvested Area of Vegetables by Subdistrict and Kind of Plant (ha) in Sukamara Regency, 2020 and 2020

Kecamatan Subdistrict	Bawang Merah/Shallot		Cabai/Chilli	
	2020	2020	2020	2020
(1)	(2)	(3)	(4)	(5)
Jelai	-	-	5	7
Pantai Lunci	-	-	10	7
Sukamara	-	2	27	5
Balai Riam	-	-	11	3
Permata Kecubung	-	-	3	2
Sukamara	-	2	56	23

Lanjutan Tabel/*Continued Table* 5.1.2

Kecamatan <i>Subdistrict</i>	Kentang/ <i>Potato</i>		Kubis/ <i>Cabbage</i>	
	2020	2020	2020	2020
(1)	(6)	(7)	(8)	(9)
Jelai	-	-	-	-
Pantai Lunci	-	-	-	-
Sukamara	-	-	1	-
Balai Riam	-	-	-	-
Permata Kecubung	-	-	-	-
Sukamara	-	-	1	-

Lanjutan Tabel/*Continued Table 5.1.2*

Kecamatan Subdistrict	Petsai Chinese Cabbae		Tomat/Tomato		Bawang Putih/Garlic	
	2020	2020	2020	2020	2020	2020
(1)	(10)	(11)	(12)	(13)	(14)	(15)
Jelai	-	-	-	-	-	-
Pantai Lunci	-	-	-	1	-	-
Sukamara	7	3	13	4	-	-
Balai Riam	-	-	-	-	-	-
Permata Kecubung	-	-	-	-	-	-
Sukamara	7	3	13	6	-	-

Lanjutan Tabel/Continued Table 5.1.2

Kecamatan Subdistrict	Kangkung/Water Spinach		Bawang Daun/Scallion	
	2020	2020	2020	2020
(1)	(10)	(11)	(12)	(13)
Jelai	3	1	3	2
Pantai Lunci	9	6	6	4
Sukamara	21	13	4	1
Balai Riam	1	3	5	5
Permata Kecubung	-	1	2	-
Sukamara	33	23	20	12

Catatan/Note: Angka Sementara (ASEM)/ Preliminary Figures

Sumber/Source: BPS, Statistik Pertanian Hortikultura SPH-SBS/BPS-Statistics Indonesia, Agricultural Statistic for Horticulture SPH-SBS

Tabel 5.1.3. **Produksi Tanaman Sayuran Menurut Kecamatan dan Jenis Tanaman (kuintal) di Kabupaten Sukamara, 2020 dan 2020**
Table 5.1.3. **Production of Vegetables by Subdistrict and Kind of Plant (quintal) in Sukamara Regency, 2020 dan 2020**

Kecamatan Subdistrict	Bawang Merah/Shallot		Cabai/Chilli	
	2020	2020	2020	2020
(1)	(2)	(3)	(4)	(5)
Jelai	-	1	87	16
Pantai Lunci	-	-	111	33
Sukamara	2	5	206	58
Balai Riam	2	-	276	20
Permata Kecubung	-	-	48	8
Sukamara	4	5	727	135

Lanjutan Tabel/Continued Table 5.1.3

Kecamatan Subdistrict	Kentang/Potato		Kubis/Cabbage	
	2020	2020	2020	2020
(1)	(6)	(7)	(8)	(9)
Jelai	-	-	-	-
Pantai Lunci	-	-	-	-
Sukamara	-	-	4	-
Balai Riam	-	-	-	-
Permata Kecubung	-	-	-	-
Sukamara	-	-	4	-

Lanjutan Tabel/Continued Table 5.1.3

Kecamatan Subdistrict	Petsai Chinese Cabbae		Tomat/Tomato		Bawang Putih/Garlic	
	2020	2020	2020	2020	2020	2020
(1)	(10)	(11)	(12)	(13)	(14)	(15)
Jelai	-	-	-	1	-	-
Pantai Lunci	-	-	-	2	-	-
Sukamara	15	7	77	22	-	-
Balai Riam	-	-	-	1	-	-
Permata Kecubung	-	-	-	-	-	-
Sukamara	15	7	78	26	-	-

Lanjutan Tabel/Continued Table 5.1.3

Kecamatan Subdistrict	Kangkung/Water Spinach		Bawang Daun/Scallion	
	2020	2020	2020	2020
(1)	(16)	(17)	(18)	(19)
Jelai	6	2	9	6
Pantai Lunci	17	11	18	13
Sukamara	44	49	26	3
Balai Riam	1	16	29	15
Permata Kecubung	-	1	14	3
Sukamara	68	80	96	40

Catatan/Note: Angka Sementara (ASEM)/ Preliminary Figures

Sumber/Source: BPS, Statistik Pertanian Hortikultura SPH-SBS/BPS-Statistics Indonesia, Agricultural Statistic for Horticulture SPH-SBS

Tabel 5.1.4. Luas Panen Tanaman Sayuran dan Buah–Buahan Semusim Menurut Jenis Tanaman (ha) di Kabupaten Sukamara, 2017–2020
Harvested Area of Seasonal Vegetables and Fruits by Kind of Plant (ha) di Kabupaten Sukamara, 2017–2020

Jenis Tanaman Kind of Plants	2017	2018	2020	2020
(1)	(2)	(3)	(4)	(5)
Sayuran/Vegetables				
Bawang Daun/Scallion	...	41	20	12
Bawang Merah/Shallot	...	5	0	2
Bayam/Spinach	...	42	16	6
Buncis/Green Bean	...	1	9	4
Cabai Besar/Chili (<i>Capsicum Annum</i>)	...	11	12	2
Cabai Rawit/Chili (<i>Capsicum Frutescens</i>)	...	63	44	21
Kacang Panjang/Yardlong Bean	...	46	20	13
Kangkung/Kangkong	...	82	33	23
Ketimun/Cucumber	...	-	-	0
Kubis/Cabbage	...	31	26	15
Labu Siam/Chayote	...	1	3	3
Petsai/Chinese Cabbage	...	13	7	3
Terung/Eggplant	...	33	23	9
Tomat/Tomato	...	17	13	6
Buah–buah/Fruits				
Blewah/Cantaloupe	...	-	0	-
Melon/Melon	...	-	0	-
Semangka/Watermelon	...	4	1	1
Stroberi/Strawberry	...	-	-	-

Catatan/Note: Angka Sementara (ASEM)/ Preliminary Figures

Sumber/Source: BPS, Statistik Pertanian Hortikultura SPH-SBS/BPS-Statistics Indonesia, Agricultural Statistic for Horticulture SPH-SBS

Tabel
Table 5.1.5.

Produksi Tanaman Sayuran dan Buah–Buahan Semusim Menurut Jenis Tanaman (kuintal) di Kabupaten Sukamara, 2017–2020

Production of Seasonal Vegetables and Fruits by Kind of Plant (quintal) di Kabupaten Sukamara, 2017–2020

Jenis Tanaman Kind of Plants	2017	2018	2020	2020
(1)	(2)	(3)	(4)	(5)
Sayuran/Vegetables				
Bawang Daun/Scallion	...	131	96	40
Bawang Merah/Shallot	...	16	4	5
Bayam/Spinach	...	79	28	18
Buncis/Green Bean	...	17	82	38
Cabai Besar/Chili (<i>Capsicum Annum</i>)	...	125	93	12
Cabai Rawit/Chili (<i>Capsicum Frutescens</i>)	...	734	634	123
Kacang Panjang/Yardlong Bean	...	374	284	54
Kangkung/Kangkong	...	168	68	80
Ketimun/Cucumber	...	428	296	87
Kubis/Cabbage	...	-	4	-
Labu Siam/Chayote	...	9	55	10
Petsai/Sawi/Chinese Cabbage/Mustard Green	...	35	15	7
Terung/Eggplant	...	452	235	41
Tomat/Tomato	...	135	78	26
Buah–buahan/Fruits				
Blewah/Cantaloupe	...	-	0	-
Melon/Melon	...	-	2	-
Semangka/Watermelon	...	49	3	30
Stroberi/Strawberry	...	-	-	-

Catatan/Note: Angka Sementara (ASEM)/ Preliminary Figures

Sumber/Source: BPS, Statistik Pertanian Hortikultura SPH-SBS/BPS-Statistics Indonesia, Agricultural Statistic for Horticulture SPH-SBS

Tabel
Table 5.1.6.

Luas Panen Tanaman Biofarmaka Menurut Kecamatan dan Jenis Tanaman (m²) di Kabupaten Sukamara, 2020 dan 2020
Harvested Area of Medicinal Plants by Subdistrict and Kind of Plant (m²) in Sukamara Regency, 2020 and 2020

Kecamatan Subdistrict	Jahe/Ginger		Laos/Lengkuas/Galanga	
	2020	2020	2020	2020
(1)	(2)	(3)	(4)	(5)
Jelai
Pantai Lunci
Sukamara	100	...	80	...
Balai Riam
Permata Kecubung
Sukamara	100	-	80	-

Lanjutan Tabel/*Continued Table 5.1.6*

Kecamatan Subdistrict	Kencur/ <i>East Indian Galangal</i>		Kunyit/ <i>Turmeric</i>	
	2020	2020	2020	2020
(1)	(6)	(7)	(8)	(9)
Jelai
Pantai Lunci
Sukamara	20	...	40	...
Balai Riam
Permata Kecubung
Sukamara	20	-	40	-

Catatan/Note: Angka Sementara (ASEM)/ Preliminary Figures

Sumber/Source: BPS, Statistik Pertanian Hortikultura SPH-SBS/BPS-Statistics Indonesia, Agricultural Statistic for Horticulture SPH-SBS

Tabel 5.1.7. **Produksi Tanaman Biofarmaka Menurut Kecamatan dan Jenis Tanaman (kg) di Kabupaten Sukamara, 2020 and 2020**
Production of Medicinal Plants by Subdistrict and Kind of Plant (kg) 2020 and 2020

Kecamatan Subdistrict	Jahe/Ginger		Laos/Lengkuas/Galanga	
	2020	2020	2020	2020
(1)	(2)	(3)	(4)	(5)
Jelai
Pantai Lunci
Sukamara	25	...	31	...
Balai Riam
Permata Kecubung
Sukamara	25	-	31	-

Lanjutan Tabel/*Continued Table* 5.1.7

Kecamatan Subdistrict	Kencur/ <i>East Indian Galangal</i>		Kunyit/ <i>Turmeric</i>	
	2020	2020	2020	2020
(1)	(6)	(7)	(8)	(9)
Jelai
Pantai Lunci
Sukamara	8	...	19	...
Balai Riam
Permata Kecubung
Sukamara	8	-	19	-

Catatan/*Note*: Angka Sementara (ASEM)/ *Preliminary Figures*

Sumber/*Source*: BPS, Statistik Pertanian Hortikultura SPH-SBS/*BPS-Statistics Indonesia, Agricultural Statistic for Horticulture SPH-SBS*

Tabel 5.1.8. **Luas Panen Tanaman Biofarmaka Menurut Jenis Tanaman (m²) di Kabupaten Sukamara, 2017–2020**
Table 5.1.8. **Harvested Area of Medicinal Plants by Kind of Plant (m²) di Kabupaten Sukamara, 2017–2020**

Jenis Tanaman Kind of Plants	2017	2018	2020	2020
(1)	(2)	(3)	(4)	(5)
Dlingo/Dringo/Sweet Root/ Calamus	...	-	-	-
Jahe/Ginger	...	-	100	-
Kapulaga/Java Cardamon	...	-	-	-
Keji Beling/Kecibeling/ Strobilanthes crispa	...	-	-	-
Kencur/East Indian Galangal	...	-	20	-
Kunyit/Turmeric	...	-	40	-
Laos/Lengkuas/Galanga	...	-	80	-
Lempuyang/Zingiber Aromaticum	...	-	-	-
Lidah Buaya/Oliviera	...	-	-	-
Mahkota Dewa/God's Crown	...	-	-	-
Mengkudu/Pace/Indian Mulberry	...	-	-	-
Sambiloto/King of Bitter	...	-	-	-
Temuireng/Black Turmeric	...	-	-	-
Temukunci/Chinese Keys	...	-	-	-
Temulawak/Java Turmeric	...	-	-	-

Catatan/Note: Angka Sementara (ASEM)/ Preliminary Figures

Sumber/Source: BPS, Statistik Pertanian Hortikultura SPH-SBS/BPS-Statistics Indonesia, Agricultural Statistic for Horticulture SPH-SBS

Tabel 5.1.9. Produksi Tanaman Biofarmaka Menurut Jenis Tanaman (kg) di Kabupaten Sukamara, 2017–2020
Production of Medicinal Plants by Kind of Plant (kg) di Kabupaten Sukamara, 2017–2020

Jenis Tanaman Kind of Plants	2017	2018	2020	2020
(1)	(2)	(3)	(4)	(5)
Dlingo/Dringo/Sweet Root/ Calamus	-	-
Jahe/Ginger	25	-
Kapulaga/Java Cardamon	-	-
Keji Beling/Kecibeling/ Strobilanthes crispa	-	-
Kencur/East Indian Galangal	8	-
Kunyit/Turmeric	19	-
Laos/Lengkuas/Galanga	31	-
Lempuyang/Zingiber Aromaticum	-	-
Lidah Buaya/Oliviera	-	-
Mahkota Dewa/God's Crown	-	-
Mengkudu/Pace/Indian Mulberry	-	-
Sambiloto/King of Bitter	-	-
Temuireng/Black Turmeric	-	-
Temukunci/Chinese Keys	-	-
Temulawak/Java Turmeric	-	-

Catatan/Note: Angka Sementara (ASEM)/ Preliminary Figures

Sumber/Source: BPS, Statistik Pertanian Hortikultura SPH-SBS/BPS-Statistics Indonesia, Agricultural Statistic for Horticulture SPH-SBS

Tabel 5.1.10. **Luas Panen Tanaman Hias Menurut Kecamatan dan Jenis Tanaman (m²) di Kabupaten Sukamara, 2020 and 2020**
Table 5.1.10. **Harvested Area of Ornamental Plants by Subdistrict and Kind of Plant (m²) in Sukamara Regency, 2020 and 2020**

Kecamatan Subdistrict	Anggrek/ <i>Orchid</i>		Krisan/ <i>Chrysantemum</i>	
	2020	2020	2020	2020
(1)	(2)	(3)	(4)	(5)
Jelai
Pantai Lunci
Sukamara
Balai Riam
Permata Kecubung
Sukamara				

Lanjutan Tabel/Continued Table 5.1.10

Kecamatan Subdistrict	Mawar/Rose		Sedap Malam/Tuberose	
	2020	2020	2020	2020
(1)	(6)	(7)	(8)	(9)
Jelai
Pantai Lunci
Sukamara
Balai Riam
Permata Kecubung
Sukamara				

Catatan/Note: Angka Sementara (ASEM)/ Preliminary Figures

Sumber/Source: BPS, Statistik Pertanian Hortikultura SPH-SBS/BPS-Statistics Indonesia, Agricultural Statistic for Horticulture SPH-SBS

Tabel
Table 5.1.11.

Produksi Tanaman Hias Menurut Kecamatan dan Jenis Tanaman (tangkai) di Kabupaten Sukamara, 2020 and 2020
Production of Ornamental Plants by Subdistrict and Kind of Plant (stalks) in Sukamara Regency, 2020 and 2020

Kecamatan Subdistrict	Anggrek/ <i>Orchid</i>		Krisan/ <i>Chrysantemum</i>	
	2020	2020	2020	2020
(1)	(2)	(3)	(4)	(5)
Jelai
Pantai Lunci
Sukamara
Balai Riam
Permata Kecubung
Sukamara				

Lanjutan Tabel/*Continued Table* 5.1.11

Kecamatan Subdistrict	Mawar/Rose		Sedap Malam/Tuberose	
	2020	2020	2020	2020
(1)	(6)	(7)	(8)	(9)
Jelai
Pantai Lunci
Sukamara
Balai Riam
Permata Kecubung
Sukamara				

Catatan/Note: Angka Sementara (ASEM)/ Preliminary Figures

Sumber/Source: BPS, Statistik Pertanian Hortikultura SPH-SBS/BPS-Statistics Indonesia, Agricultural Statistic for Horticulture SPH-SBS

Tabel 5.1.12. **Luas Panen Tanaman Hias Menurut Jenis Tanaman (m²) di Kabupaten Sukamara, 2017–2020**
Table 5.1.12. **Harvested Area of Ornamental Plants by Kind of Plant (m²) di Kabupaten Sukamara, 2017–2020**

Jenis Tanaman Kind of Plants	2017	2018	2020	2020
(1)	(2)	(3)	(4)	(5)
Adenium (Kamboja Jepang)/ <i>Adenium obesum</i>
Aglaonema/ <i>Chinese evergreens</i>
Anggrek/ <i>Orchid</i>
Anthurium Bunga/ <i>Flamingo Lily Flower</i>
Anthurium Daun/ <i>Laceleaf</i>
Anyelir/ <i>Carnation</i>
Caladium/ <i>Heart of Jesus</i>
Cordyline/ <i>Cordyline</i>
Diffenbachia/ <i>Dumb canes</i>
Dracaena/ <i>Dracaena</i>
Euphorbia/ <i>Spurges</i>
Gladiol/ <i>Gladiol</i>
Herbras/ <i>Gerbera</i>
Krisan/ <i>Chrysantemum</i>
Mawar/ <i>Rose</i>
Melati/ <i>Jasmine</i>
Monstera/ <i>Swiss cheese plant</i>
Pakis/ <i>Fern</i>
Palem/ <i>Palm</i>
Pedang-pedangan/ <i>Sansevieria</i>
Pisang–pisangan/ <i>Heliconia</i>
Philodendron/ <i>Philodendron</i>
Sedap Malam/ <i>Tuberose</i>
Soka/ <i>Ixora</i>

Catatan/Note: Angka Sementara (ASEM)/ Preliminary Figures

Sumber/Source: BPS, Statistik Pertanian Hortikultura SPH-SBS/BPS-Statistics Indonesia, Agricultural Statistic for Horticulture SPH-SBS

Tabel 5.1.13. Produksi Tanaman Hias Menurut Jenis Tanaman (m²) di Kabupaten Sukamara, 2017–2020
Table 5.1.13. Production of Ornamental Plants by Kind of Plant (m²) di Kabupaten Sukamara, 2017–2020

Jenis Tanaman <i>Kind of Plants</i>	2017	2018	2020	2020
(1)	(2)	(3)	(4)	(5)
Adenium (Kamboja Jepang)/ <i>Adenium obesum</i>
Aglaonema/ <i>Chinese evergreens</i>
Anggrek/ <i>Orchid</i>
Anthurium Bunga/ <i>Flamingo Lily Flower</i>
Anthurium Daun/ <i>Laceleaf</i>
Anyelir/ <i>Carnation</i>
Caladium/ <i>Heart of Jesus</i>
Cordyline/ <i>Cordyline</i>
Diffenbachia/ <i>Dumb canes</i>
Dracaena/ <i>Dracaena</i>
Euphorbia/ <i>Spurges</i>
Gladiol/ <i>Gladiol</i>
Herbras/ <i>Gerbera</i>
Krisan/ <i>Chrysantemum</i>
Mawar/ <i>Rose</i>
Melati/ <i>Jasmine</i>
Monstera/ <i>Swiss cheese plant</i>
Pakis/ <i>Fern</i>
Palem/ <i>Palm</i>
Pedang-pedangan/ <i>Sansevieria</i>
Pisang–pisangan/ <i>Heliconia</i>
Philodendron/ <i>Philodendron</i>
Sedap Malam/ <i>Tuberose</i>
Soka/ <i>Ixora</i>

Catatan/Note: Angka Sementara (ASEM)/ Preliminary Figures

Sumber/Source: BPS, Statistik Pertanian Hortikultura SPH-SBS/BPS-Statistics Indonesia, Agricultural Statistic for Horticulture SPH-SBS

Tabel 5.1.14. **Produksi Buah-buahan Menurut Kecamatan dan Jenis Tanaman (kuintal) di Kabupaten Sukamara, 2020 and 2020**
Table 5.1.14. **Production of Fruits by Subdistrict and Kind of Plant (quintal) in Sukamara Regency, 2020 and 2020**

Kecamatan Subdistrict	Mangga/Mango		Durian/Durian	
	2020	2020	2020	2020
(1)	(2)	(3)	(4)	(5)
Jelai	16	16	22	14
Pantai Lunci	24	14	6	-
Sukamara	219	28	24	6
Balai Riam	140	69	312	156
Permata Kecubung	286	-	131	-
Sukamara	685	127	495	176

Lanjutan Tabel/*Continued Table* 5.1.14

Kecamatan Subdistrict	Jeruk Siam/Kepron Orange/Tangerine		Pisang/Banana	
	2020	2020	2020	2020
(1)	(2)	(3)	(4)	(5)
Jelai	2 212	2 320	1 343	1 331
Pantai Lunci	3 103	4 600	124	102
Sukamara	4 072	3 002	180	91
Balai Riam	24	12	102	82
Permata Kecubung	90	-	149	84
Sukamara	9 501	9 934	1 898	1 689

Lanjutan Tabel/*Continued Table* 5.1.14

Kecamatan <i>Subdistrict</i>	Pepaya/ <i>Papaya</i>		Salak/ <i>Salacca</i>	
	2020	2020	2020	2020
(1)	(2)	(3)	(4)	(5)
Jelai	45	42	-	-
Pantai Lunci	26	27	2	-
Sukamara	45	13	2	-
Balai Riam	28	21	-	-
Permata Kecubung	38	24	-	-
Sukamara	182	127	4	-

Lanjutan Tabel/*Continued Table* 5.1.14

Kecamatan Subdistrict	Nangka/Cempedak/Jackfruit		Rambutan/Rambutans	
	2020	2020	2020	2020
(1)	(2)	(3)	(4)	(5)
Jelai	9	4	208	152
Pantai Lunci	40	77	20	-
Sukamara	254	124	91	35
Balai Riam	290	132	61	31
Permata Kecubung	125	14	96	6
Sukamara	718	351	476	224

Catatan/Note: Angka Sementara (ASEM)/ Preliminary Figures

Sumber/Source: BPS, Statistik Pertanian Hortikultura SPH-SBS/BPS-Statistics Indonesia, Agricultural Statistic for Horticulture SPH-SBS

Tabel 5.1.15. **Produksi Buah–Buahan dan Sayuran Tahunan Menurut Jenis Tanaman (ton) di Kabupaten Sukamara, 2017–2020**
Table 5.1.15. **Production of Annual Fruits and Vegetables by Kind of Plant (ton) di Kabupaten Sukamara, 2017–2020**

Jenis Tanaman Kind of Plants	2017	2018	2020	2020
(1)	(2)	(3)	(4)	(5)
Alpukat/Avocado	...	4	3	14
Belimbing/Star Fruit	...	16	21	18
Duku/Langsat/Kokosan/Duku	...	40	134	62
Durian/Durian	...	333	495	176
Jambu Air/Rose Apple	...	31	47	38
Jambu Biji/Guava	...	74	174	84
Jengkol/Jengkol	...	-	123	192
Jeruk Besar/Pamelo	...	151	159	158
Jeruk Siam/Keprok/Tangerine/Orange	...	30 706	9 501	9 934
Mangga/Mango	...	50	685	127
Manggis/Mangosteen	...	64	210	93
Melinjo/Melinjo	...	5	20	6
Nangka/Cempedak/Jack Fruit	...	382	718	351
Nenas/Pineapple	...	93	121	26
Pepaya/Papaya	...	107	182	127
Petai/Twisted Cluster Bean	...	20	92	37
Pisang/Banana	...	2 617	1 898	1 689
Rambutan/Rambutans	...	404	476	224
Salak/Salacca	...	-	4	-
Sawo/Sapodilla/Star Apple	...	68	112	115
Sirsak/Soursop	...	32	55	37
Sukun/Bread Fruit	...	10	20	44

Catatan/Note: Angka Sementara (ASEM)/ Preliminary Figures

Sumber/Source: BPS, Statistik Pertanian Hortikultura SPH-SBS/BPS-Statistics Indonesia, Agricultural Statistic for Horticulture SPH-SBS

5.2. PERKEBUNAN ESTATE CROPS

Tabel 5.2.1. Luas Areal Tanaman Perkebunan Rakyat Menurut Kecamatan dan Jenis Tanaman (ha) di Kabupaten Sukamara, 2020 dan 2020
Planted Area of Smallholder Estate Crops by Subdistrict and Type of Crops (ha) in Sukamara Regency, 2020 dan 2020

Kecamatan Subdistrict	Kelapa Sawit/Oil Palm		Kelapa/Coconut	
	2020	2020	2020	2020
(1)	(2)	(3)	(4)	(5)
Jelai	8,00	8,00	33,20	30,50
Pantai Lunci	270,00	487,65	100,80	99,80
Sukamara	2 708,00	3 597,10	12,00	10,00
Balai Riam	5 270,81	7 890,60	9,97	7,50
Permata Kecubung	5 038,60	5 677,00	9,14	29,50
Sukamara	13 295,41	17 660,35	165,11	177,30

Lanjutan Tabel/Continued Table 5.2.1

Kecamatan Subdistrict	Karet/Rubber		Kopi/Coffee	
	2020	2020	2020	2020
(1)	(6)	(7)	(8)	(9)
Jelai	24,13	114,10	0,31	0,31
Pantai Lunci	670,32	568,32	0,10	0,10
Sukamara	1 862,10	2 736,50	2,64	0,94
Balai Riam	1 006,29	695,00	2,00	5,00
Permata Kecubung	2 594,20	4 620,00	3,00	9,00
Sukamara	6 157,04	8 733,92	8,05	15,35

Lanjutan Tabel/*Continued Table 5.2.1*

Kecamatan Subdistrict	Kakao/Cocoa		Tebu/Sugar Cane	
	2020	2020	2020	2020
(1)	(10)	(11)	(12)	(13)
Jelai	–	–	–	–
Pantai Lunci	–	–	–	–
Sukamara	–	50,00	–	–
Balai Riam	–	–	–	–
Permata Kecubung	–	–	–	–
Sukamara	...	50,00

Lanjutan Tabel/*Continued Table 5.2.1*

Kecamatan <i>Subdistrict</i>	Teh/ <i>Tea</i>		Tembakau/ <i>Tobacco</i>	
	2020	2020	2020	2020
(1)	(14)	(15)	(16)	(17)
Jelai	–	–	–	–
Pantai Lunci	–	–	–	–
Sukamara	–	–	–	–
Balai Riam	–	–	–	–
Permata Kecubung	–	–	–	–
Sukamara	–	–	–	–

Catatan/*Note*: ...

Sumber/*Source*: Dinas Ketahanan Pangan dan Pertanian Kabupaten Sukamara/*Agricultural and Food Stability Services of Sukamara Regency*

Tabel
Table 5.2.2.

Produksi Perkebunan Rakyat Menurut Kecamatan dan Jenis Tanaman (ton) di Kabupaten Sukamara, 2020 dan 2020
Production of Smallholder Estate by Subdistrict and Type of Crops (ton) in Sukamara Regency, 2020 and 2020

Kecamatan Subdistrict	Kelapa Sawit/Oil Palm		Kelapa/Coconut	
	2020	2020	2020	2020
(1)	(2)	(3)	(4)	(5)
Jelai	...	177,20	24,86	18,56
Pantai Lunci	1 716,36	1 765,50	1 063,50	5,00
Sukamara	4 468,20	10 404,13	7,11	5,92
Balai Riam	16 996,26	11 450,20	5,75	-
Permata Kecubung	10 623,60	9 597,00	5,69	-
Sukamara	33 804,42	33 394,03	1 106,91	29,48

Lanjutan Tabel/*Continued Table* 5.2.2

Kecamatan Subdistrict	Karet/Rubber		Kopi/Coffee	
	2020	2020	2020	2020
(1)	(6)	(7)	(8)	(9)
Jelai	13,23	7,00	0,08	0,61
Pantai Lunci	148,36	152,37	0,06	-
Sukamara	1 590,30	1 982,16	1,20	0,37
Balai Riam	806,20	437,76	1,57	-
Permata Kecubung	1 377,34	1 140,00	2,20	-
Sukamara	3 935,43	3 719,29	5,11	0,98

Lanjutan Tabel/*Continued Table 5.2.2*

Kecamatan Subdistrict	Kakao/Cocoa		Tebu/Sugar Cane	
	2020	2020	2020	2020
(1)	(10)	(11)	(12)	(13)
Jelai
Pantai Lunci
Sukamara
Balai Riam
Permata Kecubung
Sukamara

Lanjutan Tabel/*Continued Table* 5.2.2

Kecamatan <i>Subdistrict</i>	Teh/Tea		Tembakau/Tobacco	
	2020	2020	2020	2020
(1)	(14)	(15)	(16)	(17)
Jelai
Pantai Lunci
Sukamara
Balai Riam
Permata Kecubung
Sukamara

Catatan/*Note*: ...

Sumber/*Source*: Dinas Ketahanan Pangan dan Pertanian Kabupaten Sukamara/*Agricultural and Food Stability Services of Sukamara Regency*

5.3. PETERNAKAN LIVESTOCK

Tabel 5.3.1. **Populasi Ternak Menurut Kecamatan dan Jenis Ternak (ekor) di Kabupaten Sukamara, 2019 dan 2020**
Table 5.3.1. *Livestock Population by Subdistrict and Kind of Livestock (heads) in Sukamara Regency, 2019 and 2020*

Kecamatan Subdistrict	Sapi Perah/Dairy Cattle		Sapi Potong/Beef Cattle	
	2019	2020	2019	2020
(1)	(2)	(3)	(4)	(5)
Jelai	-	-	446	773
Pantai Lunci	-	-	434	1 755
Sukamara	-	-	923	1 050
Balai Riam	-	-	176	243
Permata Kecubung	-	-	109	54
Sukamara	-	-	2 088	3 875

Lanjutan Tabel/*Continued Table* 5.3.1

Kecamatan Subdistrict	Kerbau/Buffalo		Kuda/Horse	
	2019	2020	2019	2020
(1)	(2)	(3)	(4)	(5)
Jelai	-	-	-	-
Pantai Lunci	-	-	-	-
Sukamara	-	-	-	-
Balai Riam	-	-	-	-
Permata Kecubung	-	-	-	-
Sukamara	-	-	-	-

Lanjutan Tabel/*Continued Table* 5.3.1

Kecamatan Subdistrict	Kambing/Goat		Domba/Sheep	
	2019	2020	2019	2020
(1)	(2)	(3)	(4)	(5)
Jelai	50	35	-	-
Pantai Lunci	97	45	-	-
Sukamara	100	128	87	152
Balai Riam	411	423	-	-
Permata Kecubung	133	120	-	-
Sukamara	791	751	87	152

Catatan/Note: ...

Sumber/Source: Dinas Ketahanan Pangan dan Pertanian Kabupaten Sukamara/*Agricultural and Food Stability Services of Sukamara Regency*

Tabel 5.3.2. Populasi Unggas Menurut Kecamatan dan Jenis Unggas (ekor) di Kabupaten Sukamara, 2019 dan 2020
Table 5.3.2. Poultry Population by Subdistrict and Kind of Poultry (heads) in Sukamara Regency, 2019 and 2020

Kecamatan Subdistrict	Ayam Kampung Native Chicken		Ayam Petelur Layer	
	2019	2020	2019	2020
(1)	(2)	(3)	(4)	(5)
Jelai	4 763	6 639	-	-
Pantai Lunci	6 680	4 594	-	-
Sukamara	23 856	12 393	-	-
Balai Riam	7 064	18 014	-	-
Permata Kecubung	10 105	7 973	-	-
Sukamara	52 468	49 613	-	-

Lanjutan Tabel/*Continued Table* 5.3.2

Kecamatan Subdistrict	Ayam Pedaging Broiler		Itik/Itik Manila Duck	
	2019	2020	2019	2020
(1)	(2)	(3)	(4)	(5)
Jelai	3 200	3 400	792	743
Pantai Lunci	8 000	31 985	1 790	568
Sukamara	24 437	27 610	794	1 160
Balai Riam	9 742	756	559	289
Permata Kecubung	900	692	452	352
Sukamara	46 279	64 443	4 387	3 112

Catatan/Note: ...

Sumber/Source: Dinas Ketahanan Pangan dan Pertanian Kabupaten Sukamara/*Agricultural and Food Stability Services of Sukamara Regency*

Tabel 5.3.3. Produksi Daging Ternak Menurut Kecamatan dan Jenis Ternak (kg) di Kabupaten Sukamara, 2020 dan 2020
Table Meat Production of Livestock by Subdistrict and Kind of Livestock (kg) in Sukamara Regency, 2020 and 2020

Kecamatan Subdistrict	Sapi Perah/Dairy Cattle		Sapi Potong/Beef Cattle	
	2019	2020	2019	2020
(1)	(2)	(3)	(4)	(5)
Jelai	-	-	3 062	2 107
Pantai Lunci	-	-	2 256	2 918
Sukamara	-	-	39 807	48 957
Balai Riam	-	-	7 575	973
Permata Kecubung	-	-	3 062	1 297
Sukamara	-	-	55 762	56 252

Lanjutan Tabel/*Continued Table* 5.3.3

Kecamatan <i>Subdistrict</i>	Kerbau/ <i>Buffalo</i>		Kuda/ <i>Horse</i>	
	2019	2020	2019	2020
(1)	(2)	(3)	(4)	(5)
Jelai	-	-	-	-
Pantai Lunci	-	-	-	-
Sukamara	-	-	-	-
Balai Riam	-	-	-	-
Permata Kecubung	-	-	-	-
Sukamara	-	-	-	-

Lanjutan Tabel/*Continued Table 5.3.3*

Kecamatan <i>Subdistrict</i>	Kambing/ <i>Goat</i>		Domba/ <i>Sheep</i>	
	2019	2020	2019	2020
(1)	(2)	(3)	(4)	(5)
Jelai	63	63	-	-
Pantai Lunci	101	114	-	-
Sukamara	2 290	1 898	-	-
Balai Riam	531	430	-	-
Permata Kecubung	253	127	-	-
Sukamara	3 238	2 632	-	-

Catatan/*Note*: ...

Sumber/*Source*: Dinas Ketahanan Pangan dan Pertanian Kabupaten Sukamara/*Agricultural and Food Stability Services of Sukamara Regency*

Tabel
Table 5.3.4.

Produksi Daging Unggas Menurut Kecamatan dan Jenis Unggas (kg) di Kabupaten Sukamara, 2019 dan 2020
Production of Poultry Meat by Subdistrict and Kind of Poultry (kg) in Sukamara Regency, 2019 and 2020

Kecamatan Subdistrict	Ayam Kampung Native Chicken		Ayam Petelur Layer	
	2019	2020	2019	2020
(1)	(2)	(3)	(4)	(5)
Jelai	802	501	-	-
Pantai Lunci	1 124	387	-	-
Sukamara	9 949	9 141	-	-
Balai Riam	1 189	1 519	-	-
Permata Kecubung	1 701	671	-	-
Sukamara	14 764	12 219	-	-

Lanjutan Tabel/*Continued Table* 5.3.4

Kecamatan <i>Subdistrict</i>	Ayam Pedaging <i>Broiler</i>		Itik/Itik Manila <i>Duck</i>	
	2019	2020	2019	2020
(1)	(2)	(3)	(4)	(5)
Jelai	2 700	425	76	128
Pantai Lunci	3 600	3 983	143	102
Sukamara	156 000	139 500	1 723	1 681
Balai Riam	5 450	245	135	52
Permata Kecubung	3 750	236	244	63
Sukamara	171 500	144 389	2 321	2 026

Catatan/*Note*: ...

Sumber/*Source*: Dinas Ketahanan Pangan dan Pertanian Kabupaten Sukamara/*Agricultural and Food Stability Services of Sukamara Regency*

Tabel
Table 5.3.5.

Produksi Telur Unggas Menurut Kecamatan dan Jenis Unggas (kg) di Kabupaten Sukamara, 2020 dan 2020
Production of Eggs by Subdistrict and Kind of Poultry (kg) in Sukamara Regency, 2020 and 2020

Kecamatan Subdistrict	Ayam Kampung Native Chicken (kg)		Ayam Petelur Layer	
	2019	2020	2019	2020
(1)	(2)	(3)	(4)	(5)
Jelai	4 331	5 899	-	-
Pantai Lunci	4 907	3 827	-	-
Sukamara	34 458	10 891	-	-
Balai Riam	9 953	11 806	-	-
Permata Kecubung	7 306	7 458	-	-
Sukamara	60 955	39 881	-	-

Lanjutan Tabel/*Continued Table* 5.3.5

Kecamatan <i>Subdistrict</i>	Ayam Pedaging <i>Broiler</i>		Itik/Itik Manila <i>Duck</i>	
	2019	2020	2019	2020
(1)	(2)	(3)	(4)	(5)
Jelai	-	-	1 842	1 698
Pantai Lunci	-	-	6 930	1 374
Sukamara	-	-	2 142	1 998
Balai Riam	-	-	750	840
Permata Kecubung	-	-	1 317	498
Sukamara	-	-	12 981	6 408

Catatan/*Note*: ...

Sumber/*Source*: Dinas Ketahanan Pangan dan Pertanian Kabupaten Sukamara/*Agricultural and Food Stability Services of Sukamara Regency*

Tabel
Table 5.3.6.

Jumlah Ternak yang Dipotong Menurut Kecamatan dan Jenis Ternak (ekor) di Kabupaten Sukamara, 2019 dan 2020

The Number of Livestock at Slaughtered by Subdistrict and Kind of Livestock (kg) in Sukamara Regency, 2019 and 2020

Kecamatan Subdistrict	Sapi Perah/Dairy Cattle		Sapi Potong/Beef Cattle	
	2019	2020	2019	2020
(1)	(2)	(3)	(4)	(5)
Jelai	-	-	19	13
Pantai Lunci	-	-	14	18
Sukamara	-	-	247	302
Balai Riam	-	-	47	6
Permata Kecubung	-	-	19	8
Sukamara	-	-	346	347

Lanjutan Tabel/*Continued Table* 5.3.6

Kecamatan <i>Subdistrict</i>	Kerbau/ <i>Buffalo</i>		Kuda/ <i>Horse</i>	
	2019	2020	2019	2020
(1)	(2)	(3)	(4)	(5)
Jelai	-	-	-	-
Pantai Lunci	-	-	-	-
Sukamara	-	-	-	-
Balai Riam	-	-	-	-
Permata Kecubung	-	-	-	-
Sukamara	-	-	-	-

Lanjutan Tabel/*Continued Table* 5.3.6

Kecamatan <i>Subdistrict</i>	Kambing/ <i>Goat</i>		Domba/ <i>Sheep</i>	
	2019	2020	2019	2020
(1)	(2)	(3)	(4)	(5)
Jelai	5	5	-	-
Pantai Lunci	8	9	-	-
Sukamara	181	150	-	-
Balai Riam	42	34	-	-
Permata Kecubung	20	10	-	-
Sukamara	256	208	-	-

Catatan/*Note*: ...

Sumber/*Source*: Dinas Ketahanan Pangan dan Pertanian Kabupaten Sukamara/*Agricultural and Food Stability Services of Sukamara Regency*

Tabel
Table 5.3.7.

Jumlah Unggas yang Dipotong Menurut Kecamatan dan Jenis Unggas (ekor) di Kabupaten Sukamara, 2020 dan 2020
The Number of Slaughtered Poultry by Subdistrict and Kind of Livestock (heads) in Sukamara Regency, 2020 and 2020

Kecamatan Subdistrict	Ayam Kampung Native Chicken		Ayam Petelur Layer	
	2019	2020	2019	2020
(1)	(2)	(3)	(4)	(5)
Jelai	794	496	-	-
Pantai Lunci	1 113	383	-	-
Sukamara	9 850	9 050	-	-
Balai Riam	1 177	1 504	-	-
Permata Kecubung	1 684	664	-	-
Sukamara	14 618	12 097	-	-

Lanjutan Tabel/*Continued Table* 5.3.7

Kecamatan Subdistrict	Ayam Pedaging Broiler		Itik/Itik Manila Duck	
	2019	2020	2019	2020
(1)	(2)	(3)	(4)	(5)
Jelai	533	283	131	121
Pantai Lunci	1 325	2 655	297	94
Sukamara	103 900	93 000	1580	1 565
Balai Riam	1 698	163	92	48
Permata Kecubung	150	157	75	58
Sukamara	107 606	96 258	2 175	1 886

Catatan/Note: ...

Sumber/Source: Dinas Ketahanan Pangan dan Pertanian Kabupaten Sukamara/*Agricultural and Food Stability Services of Sukamara Regency*

**5.4. PERIKANAN
FISHERY**

Tabel 5.4.1. Jumlah Produksi dan Nilai Perikanan Tangkap Menurut Kecamatan di Kabupaten Sukamara, 2020
Number of Production and Value of Fish Capture by Subdistrict and Types of Captures in Sukamara Regency, 2020

Kecamatan Subdistrict	Perikanan Tangkap di Laut <i>Marine Capture Fisheries</i>		Perikanan Perairan Umum Daratan <i>Inland Open Water Capture Fisheries</i>	
	Volume <i>Volume</i> (Ton)	Nilai <i>Value</i> (000 Rp)	Volume <i>Volume</i> (Ton)	Nilai <i>Value</i> (000 Rp)
(1)	(2)	(3)	(4)	(5)
Jelai	95,7	...	203,48	...
Pantai Lunci	1 988,13	...	-	...
Sukamara	-	...	655,33	...
Balai Riam	-	...	134,66	...
Permata Kecubung	-	...	65,83	...
Sukamara	2 083,83	...	1 059,3	...

Lanjutan Tabel/*Continued Table* 5.4.1

Kecamatan <i>Subdistrict</i>	Perikanan Tangkap <i>Fish Capture</i>	
	Volume <i>Volume</i> (Ton)	Nilai <i>Value</i> (000 Rp)
(1)	(6)	(7)
Jelai	1 109,18	...
Pantai Lunci	1 988,13	...
Sukamara	655,33	...
Balai Riam	134,66	...
Permata Kecubung	65,83	...
Sukamara	3 953,13	...

Catatan/*Note*: ...Sumber/*Source*: Dinas Perikanan Kabupaten Sukamara/*Fisheries Services of Sukamara Regency*

Tabel 5.4.2. Jumlah Nelayan/Petani Ikan Menurut Kecamatan di Kabupaten Sukamara, 2020
Number of Fisherman by Subdistrict and Types of Captures in Sukamara Regency, 2020

Kecamatan Subdistrict	Nelayan Laut Sea Fisherman		Nelayan Perairan Umum Inland Open Capture Fish
	Domisili Local	Pendatang Outsider	
(1)	(2)	(3)	(5)
Jelai	328	-	59
Pantai Lunci	720	-	-
Sukamara	-	-	231
Balai Riam	-	-	45
Permata Kecubung	-	-	22
Sukamara	1 048	-	357

Catatan/Note: ...

Sumber/Source: Dinas Perikanan Kabupaten Sukamara/Fisheries Services of Sukamara Regency

Tabel
Table 5.4.3.

Jumlah Perahu/Kapal Penangkapan Ikan menurut Jenis Perahu dan Kecamatan di Kabupaten Sukamara, 2020
Number of Fishing Boat by Type of Ship and Subdistrict in Sukamara Regency, 2020

Kecamatan Subdistrict	Perahu Tanpa Motor Nonpowered Boat	Perahu Motor Tempel Outboard Motorboat	Kapal Motor Inboard Motorboat	Jukung Boat
(1)	(2)	(3)	(4)	(5)
Jelai	-	56	252	-
Pantai Lunci	-	-	522	-
Sukamara	11	147	-	6
Balai Riam	25	9	-	13
Permata Kecubung	13	7	-	-
Sukamara	49	219	774	19

Catatan/Note: ...

Sumber/Source: Dinas Perikanan Kabupaten Sukamara/Fisheries Services of Sukamara Regency

Tabel 5.4.4. **Jumlah Nelayan/Petani Ikan Menurut Kecamatan di Kabupaten Sukamara, 2020**
Number of Fisherman by Subdistrict and Types of Captures in Sukamara Regency, 2020

Kecamatan Subdistrict	Jaring Insang Hanyut Driftnets	Jaring Insang Tetap Set Gillnets	Pancing Hooks and Lines	Bubu Pots	Jala Tebar Gear	Lainnya Others
(1)	(2)	(3)	(4)	(5)	(6)	(7)
Jelai	-	45	42	45	-	-
Pantai Lunci	-	-	-	-	-	-
Sukamara	32	159	123	159	32	11
Balai Riam	-	29	20	29	-	12
Permata Kecubung	-	24	24	24	-	-
Sukamara	32	257	209	257	32	23

Catatan/Note: ...

Sumber/Source : Dinas Perikanan Kabupaten Sukamara/Fisheries Services of Sukamara Regency

Tabel
Table 5.4.5.**Jumlah Perahu/Kapal Penangkapan Ikan menurut Jenis Perahu dan Kecamatan di Kabupaten Sukamara, 2020**
Number of Fishing Boat by Type of Ship and Subdistrict in Sukamara Regency, 2020


Kecamatan Subdistrict	Payang	Dogol Danish Seines	Pukat Cincin Purse Seines	Jaring Insang Hanyut Driftnets	Jaring Insang Tetap Set Gillnets	Jaring Tiga Lapis Trammel Nets
(1)	(2)	(3)	(4)	(5)	(6)	(7)
Jelai	230	50	3	27	111	5
Pantai Lunci	231	41	19	49	229	332
Sukamara	-	-	-	-	-	-
Balai Riam	-	-	-	-	-	-
Permata Kecubung	-	-	-	-	-	-
Sukamara	461	91	22	76	340	337

Lanjutan Tabel/*Continued Table* 5.4.6

Kecamatan <i>Subdistrict</i>	Serok dan Songko	Rawai Tetap <i>Set Longlines</i>	Pancing Ulur <i>Handline Tuna</i>	Pancing Lainya <i>Other Handlines</i>	Alat Penangkap Kerang <i>Clam Catcher</i>	Alat Penangkap Kepiting <i>Crab Catcher</i>
(1)	(8)	(9)	(10)	(11)	(12)	(13)
Jelai	-	-	-	-	-	-
Pantai Lunci	-	10	-	-	-	-
Sukamara	-	-	-	-	-	-
Balai Riam	-	-	-	-	-	-
Permata Kecubung	-	-	-	-	-	-
Sukamara	-	10	-	-	-	-

Catatan/*Note*: ...

Sumber/*Source*: Dinas Perikanan Kabupaten Sukamara/*Fisheries Services of Sukamara Regency*



SUSUT/HILANG
Shrinkage/Lost

137 938 m³

Jumlah Pelanggan PDAM Menurut Jenis Konsumen di Kabupaten Sukamara, 2020

Number of Drinking Water Regional Company Clients by Type of Consumers in Sukamara Regency, 2020



Rumah Tangga
Household

1 719



Niaga
Commerce

117



Tempat Ibadah
Worship Place

20



Instansi Pemerintah
Government Institution

20

PENJELASAN TEKNIS

1. Pertambangan adalah suatu kegiatan pengambilan endapan bahan galian berharga dan bernilai ekonomis dari dalam kulit bumi, di bawah permukaan bumi dan di bawah permukaan air.
2. Perusahaan Listrik Negara (PLN) adalah Perusahaan Umum Milik Negara yang mempunyai aktivitas kegiatan pembangkitan, transmisi, dan distribusi tenaga listrik.
3. Daya Terpasang adalah kapasitas mesin pembangkit sesuai dengan spesifikasi dari pabrikan.
4. Produksi Listrik adalah energi yang dibangkitkan/dihasilkan oleh mesin pembangkit, mencakup Pembangkit Listrik Kuala Jelai (Melayani Desa Kuala Jelai), Pembangkit Listrik Sukamara Baru (melayani Kota Sukamara, Kecamatan Pantai Lunci serta Desa Sukaramai), dan Pembangkit Listrik Pangkalan Bun (melayani Desa Sukaraja, Pangkalan Muntai, Balai Riam sampai dengan Nibung Terjun dan Kenawan).
5. Listrik Terjual adalah keseluruhan pendapatan PLN Rayon Sukamara dari penjualan tenaga listrik yang meliputi pelanggan di Kecamatan Sukamara, Pantai Lunci, Kuala Jelai, Balai Riam, Permata Kecubung, serta Kecamatan Kotawaringin Lama dan Desa Sukaramai.

TECHNICAL NOTES

1. *Mining is the extraction of mineral deposits that valuable and having economic value of the earth crust, beneath the earth surface and below the water surface.*
2. *State Electricity Company (PLN) is a government-owned Public Company that has the activity of generation, transmission, and distribution of electricity.*
3. *Installed Power is the capacity of the generating engine in accordance with the specifications of the manufacturer.*
4. *Electricity Production is the energy generated/generated by generating machines, including the Kuala Jelai Power Plant (Serving Kuala Jelai Village), Sukamara Baru Power Plant (serving Sukamara City, Pantai Lunci District and Sukaramai Village), and Pangkalan Bun Electric Power Generation (serving the village of Sukaraja, Pangkalan Mun-tai, Balai Riam to Nibung Waterfall and Kenawan).*
5. *Electricity Sold is the entire income of PLN Rayon Sukamara from the sale of electricity, which includes customers in Sukamara Subdistrict, Pantai Lunci Subdistrict, Jelai Subdistrict, Balai Riam Subdistrict, Permata Kecubung Subdistrict, and Kotawaringin Lama District and Sukaramai Village.*

6. Dipakai Sendiri adalah total pemakaian energi listrik untuk komponen-komponen pendukung mesin pembangkit pada PLTD Sukamara Baru dan Kuala Jelai.
 7. Susut adalah total energi listrik yang hilang dari keseluruhan produksi listrik.
 8. Jumlah Pelanggan adalah jumlah pelanggan dengan tarif Rumah Tangga (R) non Rumah Dinas/ Jabatan.
 9. Perusahaan Air Bersih adalah perusahaan yang mempunyai aktivitas dalam penampungan, penjernihan, dan penyaluran air baku atau air bersih dari terminal air melalui saluran air, pipa atau mobil tangki (dalam satu pengelolaan administrasi dengan kegiatan ekonomi) kepada rumah tangga, perusahaan industri, atau pengguna komersial lainnya.
 10. Jumlah listrik/gas/air bersih yang terjual adalah Jumlah listrik/gas/air bersih yang disalurkan kepada para pelanggan.
 11. Konstruksi adalah suatu kegiatan yang hasil akhirnya berupa bangunan/konstruksi yang menyatu dengan lahan tempat kedudukannya. Hasil kegiatan konstruksi antara lain: gedung, jalan, jembatan, rel dan jembatan kereta api, terowongan, bangunan air dan drainase, bangunan sanitasi, bandara, jaringan listrik dan komunikasi, dan lain-lain.
6. *Self-Used is the total electrical energy usage for the components supporting the generating engine in the PLTD Sukamara Baru and Kuala Jelai.*
 7. *Shrinkage is the total electrical energy lost from overall electricity production.*
 8. *Number of Customers is the number of customers at the rate of Households (R) non-national houses/positions.*
 9. *The Clean Water Companies is a companies that have activities in the reservoir, purification, and distribution of the raw water or clean water from water terminal through the conduit, pipe or tank car (within one administrative management of economic activity) to households, industries, or other commercial users.*
 10. *Sold electricity/gas/cleaned water is total electricity/gas/cleaned water sold to customers.*
 11. *Construction is an activity to build buildings/construction integrated with their location. The results of construction activities include buildings, roads, bridges, railways and rail bridges, tunnels, viaducts and drainages, sanitary constructions, airports, electricity and communication networks, etc.*

12. Perusahaan adalah suatu badan yang melakukan kegiatan ekonomi, bertujuan menghasilkan barang/jasa, terletak di suatu bangunan fisik pada lokasi tertentu, dan mempunyai catatan administrasi tersendiri. Badan perusahaan konstruksi dapat berbentuk PT, PT (Persero), CV, dan Perusahaan Umum.
13. Kualifikasi/skala usaha merupakan penggolongan usaha jasa konstruksi menurut kemampuan mengerjakan pekerjaan konstruksi. Ada 4 (empat) kualifikasi/skala usaha, yaitu: a. Perorangan: batas nilai satu pekerjaan 0–300 juta rupiah; b. K (Kecil): batas nilai satu pekerjaan 0–2,5 miliar rupiah; c. M (Menengah): batas nilai satu pekerjaan 0–50 miliar rupiah; d. B (Besar): batas nilai satu pekerjaan 0–tak terbatas
12. *Establishment is an economic activity unit to provide goods or services located in a physical building and have complete sets of accounts, including balance sheets. The type of legal entity of construction establishment could be: Limited Company, State owned Company (local and national), and General Company.*
13. *Qualification/business scale is classification of construction establishments based on their ability to carry out a construction project. There are 4 qualifications/business scales: a. Micro: value range of one project is 0–Rp. 300 Million; b. K (Small): value range of one project is 0–Rp. 2,5 Billion; c. M (Medium): value range of one project is 0–Rp. 50 Billion; d. L (Large): value range of one project is unlimited*

ULASAN

Kebutuhan energi merupakan kebutuhan yang penting. Listrik sebagai sumber penerangan utama adalah energi yang dibutuhkan banyak orang. Di Kabupaten Sukamara penggunaan penerangan dengan listrik yang disediakan oleh PLN sudah tercakup di seluruh daerah perkotaan. Namun, penduduk di beberapa wilayah perdesaan masih menggunakan listrik non-PLN maupun bukan listrik sebagai penerangan utama. Selama tahun 2020, total produksi tenaga listrik Kabupaten Sukamara sebanyak 30.185.890 kWh, dimana ada sebanyak 236.294.350 kW daya terpasang.

Penggunaan sumber daya air di Kecamatan Jelai, Kecamatan Pantai Lunci, dan Kecamatan Permata Kecubung masih disediakan secara mandiri oleh rumah tangga masing-masing. Tahun 2020, konsumsi air di Kabupaten Sukamara ada 338.110 m³ air yang disalurkan untuk 1.577 pelanggan PDAM di Kecamatan Sukamara dan 325 pelanggan PDAM di Kecamatan Balai Riam.

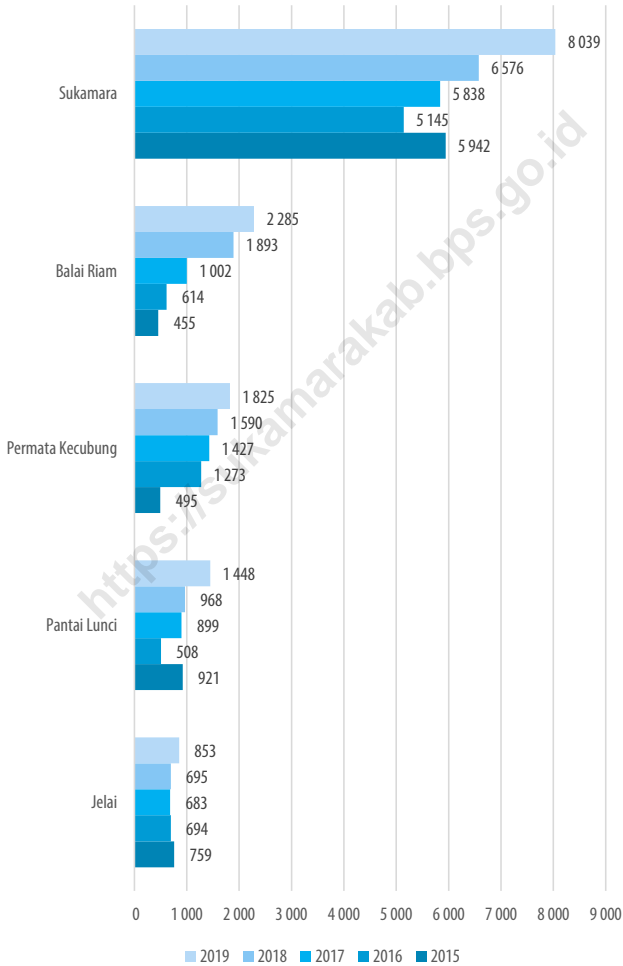
DESCRIPTION

Energy is an essential need. As for light, electricity is one of the central sources used by many people. In Sukamara Regency, PLN produced electricity and distributed it to all urban areas. However, residents in some rural areas still use non-PLN power or nonelectricity as the essential lighting source. During 2020, the total electricity production in Sukamara Regency was 27,754,787 kWh, of which there were 18,375,450 kW installed power.

The use of water resources in the Jelai Subdistrict, Pantai Lunci Subdistrict, and Permata Kecubung Subdistrict was still provided independently by each household. In 2020, the Sukamara Regency consumption of drinking water was 32,219 m³ of water delivered to 1,384 customers in Sukamara Subdistrict and 290 customers in Balai Riam Subdistrict.

Gambar 6.1
Figures

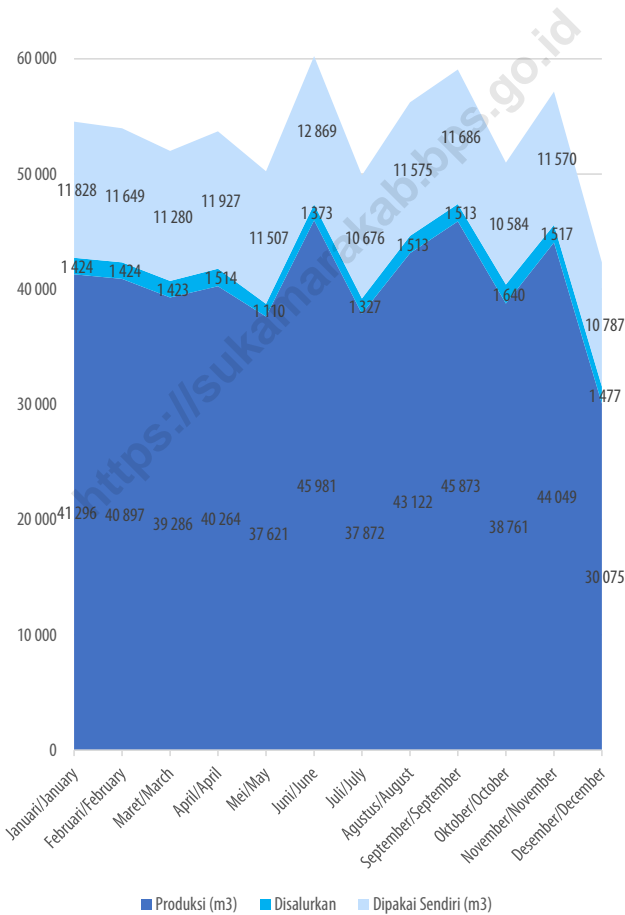
Jumlah Pelanggan Listrik Menurut Kecamatan di Kabupaten Sukamara, 2015–2020
Number of Electricity Customers by Subdistrict in Sukamara Regency, 2015–2020



Sumber/Source : Berdasarkan Peraturan Menteri Dalam Negeri No. 66 Tahun 2011 tanggal 28 Desember 2011
Based on Minister Of Home Affairs Regulation No 66/2011, December 28,2011

Gambar 6.2
Figures

Produksi dan Distribusi Air Minum yang Disalurkan, Dipakai Sendiri, dan Susut/Hilang berdasarkan Bulan oleh PDAM Kabupaten Sukamara, 2020
Production and Distribution of Drinking Water which is Distributed, Self-Consumed, and Shrunk/Lost by PDAM by Month in Sukamara Regency



Sumber/Source: Perusahaan Daerah Air Minum Kabupaten Sukamara/Local Water Company of Sukamara Regency

Tabel 6.1.
Table

Daya Terpasang, Produksi, dan Distribusi Listrik PT. PLN (Persero) pada Cabang/Ranting PLN Menurut Kecamatan di Kabupaten Sukamara, 2020
Installed Electricity Power, Production, and Distribution of PT. PLN (Persero) at PLN Branch by Subdistrict in Sukamara Subdistrict, 2020

Kecamatan Subdistrict	Daya Terpasang Installed Electricity Power (W)	Produksi Listrik Electricity Production (KWh)	Listrik Terjual Electricity Sold (KWh)	Listrik Terjual Electricity Sold (Rp)	Dipakai Sendiri Own Used (KWh)	Susut/ Hilang Shrinkage/ Lost (KWh)
(1)	(2)	(3)	(4)	(5)	(6)	(7)
Jelai	984 800	2 171 449	2 044 035	2 763 535 320	43 429	127 414
Pantai Lunci	1 911 750	20 668 834	1 937 169	2 619 052 541	219 660	1 584 779
Sukamara	12 633 550		17 146 886	23 182 589 680		
Balai Riam	3 431 250	4 456 105	3 961 844	5 356 413 710	89 122	494 261
Permata Kecubung	2 556 800	2 889 502	2 572 685	3 478 270 721	57 790	316 817
Sukamara	21 518 150	30 185 890	27 662 620	37 399 861 972	410 002	2 523 270

Catatan/Note: Produksi Tenaga Listrik belum termasuk Kecamatan Balai Riam dan Kecamatan Permata Kecubung karena untuk kecamatan tersebut titik transaksi penyaluran tenaga listrik berasal dari Gardu Induk Pangkalanbun dan tergabung jadi satu penyulang dengan kecamatan

Sumber/Source: PLN Kabupaten Sukamara/State Electricity Company Sukamara

Tabel 6.2. Jumlah Pelanggan Listrik Menurut Kecamatan di Kabupaten Sukamara, 2016–2020
Number of Electricity Customers by Subdistrict in Sukamara Regency, 2016–2020

Kecamatan Subdistrict	2016	2017	2018	2019	2020
(1)	(2)	(3)	(4)	(5)	(6)
Jelai	759	694	683	695	853
Pantai Lunci	921	508	899	968	1 448
Sukamara	5 942	5 145	5 838	6 576	8 039
Balai Riam	455	614	1 002	1 893	2 285
Permata Kecubung	495	1 273	1 427	1 590	1 825
Sukamara	8 572	8 234	9 849	11 722	14 450

Catatan/Note: Produksi Tenaga Listrik belum termasuk Kecamatan Balai Riam dan Kecamatan Permata Kecubung karena untuk kecamatan tersebut titik transaksi penyaluran tenaga listrik berasal dari Gardu Induk Pangkalanbun dan tergabung jadi satu penyulang dengan kecamatan

Sumber/Source: PLN Kabupaten Sukamara/State Electricity Company Sukamara

Tabel
Table 6.3.

**Jumlah Pelanggan dan Air yang Disalurkan Menurut
Kecamatan di Kabupaten Sukamara, 2020**
*Number of Customers and Distributed Water by Subdistrict
in Sukamara Regency, 2020*

Kecamatan Subdistrict	Pelanggan Number of Customers	Air Disalurkan Distributed Water (m³)	Nilai Value (Rp)
(1)	(2)	(3)	(4)
Jelai	-	-	-
Pantai Lunci	-	-	-
Sukamara	1 577	304 630	1 141 929 500
Balai Riam	325	33 480	207 089 500
Permata Kecubung	-	-	-
Sukamara	1 902	338 110	1 349 019 000

Catatan/Note: ...

Sumber/Source: Perusahaan Daerah Air MInum Kabupaten Sukamara/Local Water Company of Sukamara Regency

Tabel
Table 6.4.**Daya Terpasang, Produksi, dan Distribusi Listrik PT. PLN (Persero) pada Cabang/Ranting PLN Menurut Bulan, 2020**
Installed Electricity Power, Production, and Distribution of PT. PLN (Persero) at PLN Branch by Month, 2020

Bulan Month	Daya Terpasang Installed Electricity Power (W)	Produksi Listrik Electricity Production (kWh)	Listrik Terjual Electricity Sold (kWh)	Listrik Terjual Electricity Sold (Rp)	Dipakai Sendiri Own Used (kWh)	Susut/Hilang Shrinkage/ Lost (kWh)
(1)	(2)	(3)	(4)	(5)	(6)	(7)
Januari/January	18 501 650	2 409 630	2 147 857	2 903 902 406	32 957	261 773
Februari/February	18 681 750	2 298 305	2 079 991	2 812 148 385	32 356	218 314
Maret/March	18 854 800	2 477 770	2 183 713	2 952 380 227	33 068	294 056
April/April	18 970 700	2 457 107	2 294 847	3 102 632 764	33 158	162 261
Mei/May	19 120 150	2 581 919	2 441 706	3 301 186 918	34 397	140 213
Juni/June	19 372 650	2 539 865	2 345 429	3 171 019 777	32 069	194 436
Juli/July	19 698 700	2 525 403	2 348 427	3 175 073 837	32 290	176 976
Agustus/August	19 846 450	2 603 738	2 397 971	3 242 056 123	35 489	205 767
September/September	20 180 900	2 519 446	2 311 419	3 125 038 108	35 572	208 027
Oktober/October	20 555 450	2 597 587	2 356 571	3 186 084 127	36 190	241 016
November/November	20 993 000	2 529 899	2 313 678	3 128 092 042	36 397	216 221
Desember/December	21 518 150	2 645 221	2 441 011	3 300 247 257	36 059	204 210
Jumlah Total	236 294 350	30 185 890	27 662 620	37 399 861 972	410 002	2 523 270

Catatan/Note: Produksi Tenaga Listrik belum termasuk Kecamatan Balai Riam dan Kecamatan Permata Kecubung karena untuk kecamatan tersebut titik transaksi penyaluran tenaga listrik berasal dari Gardu Induk Pangkalanbun dan tergabung jadi satu penyulang dengan kecamatan

Sumber/Source: PLN Kabupaten Sukamara/State Electricity Company Sukamara

Tabel
Table 6.5.

**Produksi dan Distribusi Air Minum yang Disalurkan,
Dipakai Sendiri, dan Susut/Hilang berdasarkan Bulan oleh
PDAM Kabupaten Sukamara, 2020**
*Production and Distribution of Drinking Water which is
Distributed, Self-Consumed, and Shrunk/Lost by PDAM by
Month in Sukamara Regency*

Bulan Month	Produksi (m ³) Production (m ³)	Disalurkan Distributed		Dipakai Sendiri (m ³) Self Consumed	Susut/Hilang Shrinkage/Lost (m ³)
		Kuantitas (m ³)	Nilai (Rp 000)		
(1)	(2)	(3)	(4)	(5)	(6)
Januari/January	41 296	29 145	102 803	1 424	11 828
Februari/February	40 897	29 137	117 959	1 424	11 649
Maret/March	39 286	27 705	111 807	1 423	11 280
April/April	40 264	28 113	113 678	1 514	11 927
Mei/May	37 621	26 231	105 216	1 110	11 507
Juni/June	45 981	33 444	135 689	1 373	12 869
Juli/July	37 872	25 869	104 052	1 327	10 676
Agustus/August	43 122	30 349	122 221	1 513	11 575
September/September	45 873	32 809	131 981	1 513	11 686
Oktober/October	38 761	26 758	108 293	1 640	10 584
November/November	44 049	30 692	122 725	1 517	11 570
Desember/December	30 075	17 858	72 597	1 477	10 787
Jumlah Total	485 097	338 110	1 349 019	17 255	137 938

Catatan/Note: ...

Sumber/Source: Perusahaan Daerah Air Minum Kabupaten Sukamara/Local Water Company of Sukamara Regency

Tabel
Table 6.6.

Jumlah Pelanggan PDAM dan Jumlah Air Minum yang Disalurkan menurut Jenis Konsumen di Kabupaten Sukamara, 2020
The Number of Drinking Water Regional Company Clients and Quantity of Water Supply by Kind of Consumers in Sukamara Regency, 2020

Kecamatan Subdistrict	Sosial Socio-Control	Rumah Tangga Household	Instansi Pemerintah Institution Government
(1)	(2)	(3)	(4)
Jelai	-	-	-
Pantai Lunci	-	-	-
Sukamara	34	1 418	9
Balai Riam	11	301	12
Permata Kecubung	-	-	-
Sukamara	45	1 719	21

Lanjutan Tabel/*Continued Table 6.6*

Kecamatan Subdistrict	Niaga Commercial	Industri Manufactory	Khusus Special
(1)	(5)	(6)	(7)
Jelai	-	-	-
Pantai Lunci	-	-	-
Sukamara	116	-	-
Balai Riam	1	-	-
Permata Kecubung	-	-	-
Sukamara	117	-	-

Catatan/Note: ...

Sumber/Source: Perusahaan Daerah Air MInum Kabupaten Sukamara/*Local Water Company of Sukamara Regency*

Tabel
Table 6.7.**Izin Usaha Pertambangan (IUP) Eksplorasi menurut Jenis
Barang Tambang di Kabupaten Sukamara, 2018**
**Exploration Mining Labour License by Kind in Sukamara
Regency, 2018**

Jenis Barang Tambang Kind of Mining Goods	Jumlah IUP Number of IUP	Luas Size (Ha)
(1)	(2)	(3)
Batu Bara/ <i>Coal</i>	-	-
Zircon/ <i>Zircon</i>	-	-
Biji Besi/ <i>Iron Ore</i>	2	14 488
Emas/ <i>Gold</i>	-	-
Bauksit/ <i>Bauksit</i>	-	-
Galena/ <i>Galena</i>	-	-
Pasir/ <i>Sand</i>	-	-
Batuan/ <i>Rock</i>	-	-
Kerikil/ <i>Gravel</i>	-	-
Andesit/ <i>Andesite</i>	-	-
Granit/ <i>Granite</i>	-	-
Laterit/ <i>Laterite</i>	-	-
Pasir Kuarsa/ <i>Quartz Sand</i>	-	-
Mineral Logam/ <i>Metal Minerals</i>	-	-
Batu Gamping/ <i>Limestone</i>	-	-

Catatan/*Note*: ...Sumber/*Source*: Dinas Pertambangan dan Energi Provinsi Kalimantan Tengah/Mining and Energy Service, Kalimantan Tengah Province

Tabel
Table 6.8.**Izin Usaha Pertambangan (IUP) Produksi menurut Jenis
Barang Tambang di Kabupaten Sukamara, 2018**
*Production Mining Labour License by Kind in Sukamara
Regency, 2018*

Jenis Barang Tambang <i>Kind of Mining Goods</i>	Jumlah IUP <i>Number of IUP</i>	Luas <i>Size (Ha)</i>
(1)	(2)	(3)
Batu Bara/ <i>Coal</i>	-	-
Zircon/ <i>Zircon</i>	-	-
Biji Besi/ <i>Iron Ore</i>	1	8 363
Emas/ <i>Gold</i>	-	-
Bauksit/ <i>Bauksit</i>	-	-
Galena/ <i>Galena</i>	-	-
Pasir/ <i>Sand</i>	-	-
Batuan/ <i>Rock</i>	-	-
Kerikil/ <i>Gravel</i>	-	-
Andesit/ <i>Andesite</i>	-	-
Granit/ <i>Granite</i>	-	-
Laterit/ <i>Laterite</i>	-	-
Pasir Kuarsa/ <i>Quartz Sand</i>	-	-
Mineral Logam/ <i>Metal Minerals</i>	1	8 363
Batu Gamping/ <i>Limestone</i>	-	-

Catatan/*Note*: ...Sumber/*Source*: Dinas Pertambangan dan Energi Provinsi Kalimantan Tengah/Mining and Energy Service, Kalimantan Tengah Province

Tabel 6.9. Jumlah Perusahaan Menurut Kode Industri dan Golongan Industri di Kabupaten Sukamara, 2020
Number of Company by Industrial Code and Industry Categories in Sukamara Regency, 2020

Kode Industri	Jumlah Perusahaan				
	Industri Rumah Tangga	Industri Kecil	Industri Sedang	Industri Besar	Jumlah
(1)	(2)	(3)	(4)	(5)	(6)
Makan dan Minuman	276	-	-	-	276
Pakaian Jadi	44	-	-	-	44
Pengolahan Tanah Liat	5	-	-	-	5
Barang dari Logam	32	-	-	-	32
Furnitur dan Pengolahan Lainnya	123	-	-	-	123
Lainnya	38	-	-	-	38
Jumlah Total	518	-	-	-	518

Catatan/Note: Yang termasuk Jenis Makanan dan Minuman (A1. Tempe, A2. Tahu, A3. Kerupuk/keripik, A4. Kue, A5. Manisan, A6. Penggilingan Padi, A7. Udang, A8. Ikan Asin, A9. Rajungan, A10. Tepung Ikan, A11. Minyak Kelapa, A12. Terasi)
 Yang termasuk Pakaian Jadi/Penjahit (B1. Pakaian/Penjahit)
 Yang termasuk Pengolahan Tanah Liat (C1. Batu Bata)
 Yang termasuk Barang dari Logam (D1. Parang, Pisau, D2. Las)
 Yang termasuk Furnitur dan Pengolahan Lainnya (E1. Moulding, E2. Meubel, E3. Pemb. Kapal/klotok, E4. Tangguk, E5. Tikar)
 Yang termasuk Lainnya (F1. Batako, F2. Genteng Semen, F3. Aksesoris Sepeda Motor, F4. Rangkaian Bunga, F5. Batu Kecubung)

Sumber/Source: Dinas Koperasi, Usaha Kecil dan Menengah, dan Perdagangan Kabupaten Sukamara/ *Regional Office of Cooperation, Middle and Small Business and Trade Sukamara Regency*

Tabel
Table 6.10.**Jumlah Tenaga Kerja Menurut Kode Industri dan Golongan Industri di Kabupaten Sukamara, 2020**
Number of Labor Force by Industrial Code and Industry Categories in Sukamara Regency, 2020

Kode Industri	Jumlah Tenaga Kerja				Jumlah
	Industri Rumah Tangga	Industri Kecil	Industri Sedang	Industri Besar	
(1)	(2)	(3)	(4)	(5)	(6)
Makan dan Minuman	650	-	-	-	650
Pakaian Jadi	70	-	-	-	70
Pengolahan Tanah Liat	16	-	-	-	16
Barang dari Logam	62	-	-	-	62
Furnitur dan Pengolahan Lainnya	258	-	-	-	258
Lainnya	87	-	-	-	87
Jumlah Total	1 143	-	-	-	1 143

Catatan/Note: Yang termasuk Jenis Makanan dan Minuman (A1. Tempe, A2. Tahu, A3. Kerupuk/keripik, A4. Kue, A5. Manisan, A6. Penggilingan Padi, A7. Udang, A8. Ikan Asin, A9. Rajungan, A10. Tepung Ikan, A11. Minyak Kelapa, A12. Terasi.
Yang termasuk Pakaian Jadi/Penjahit (B1. Pakaian/Penjahit)
Yang termasuk Pengolahan Tanah Liat (C1. Batu Bata)
Yang termasuk Barang dari Logam (D1. Parang, Pisau, D2. Las)
Yang termasuk Furnitur dan Pengolahan Lainnya (E1. Moulding, E2. Meubel, E3. Pemb. Kapal/klotok, E4. Tangguk, E5. Tikar)
Yang termasuk Lainnya (F1. Batako, F2. Genteng Semen, F3. Aksesoris Sepeda Motor, F4. Rangkaian Bunga, F5. Batu Kecubung)

Sumber/Source: Dinas Koperasi, Usaha Kecil dan Menengah, dan Perdagangan Kabupaten Sukamara/ *Regional Office of Cooperation, Middle and Small Business and Trade Sukamara Regency*

Tabel 6.11. Jumlah Badan Usaha berdasarkan Kecamatan dan Jenis Badan Usaha di Kabupaten Sukamara, 2020
Number of Company by Subdistrict and Kind of Company in Sukamara Regency, 2020

Kecamatan Subdistrict	Perseroan Terbatas (PT) Limited Company	Commanditaier Vennootschap (CV)	Koperasi Cooperative	Perorangan Private Company	Lainnya Others
(1)	(2)	(3)	(4)	(5)	(6)
Jelai	-	-	7	-	66
Pantai Lunci	-	-	10	-	102
Sukamara	-	-	30	-	166
Balai Riam	-	-	12	-	96
Permata Kecubung	-	-	11	-	88
Sukamara	-	-	70	-	518

Catatan/Note: ...

Sumber/Source: Dinas Koperasi, Usaha Kecil dan Menengah, dan Perdagangan Kabupaten Sukamara/ Regional Office of Cooperation, Middle and Small Business and Trade Sukamara Regency

Tabel
Table 6.12.

**Jumlah Surat Izin Mendirikan Bangunan (IMB) yang
Dikeluarkan menurut Kecamatan di Kabupaten
Sukamara, 2020**
*Number of Issued Building Certificate by Sub District in
Sukamara Regency, 2020*

Kecamatan Subdistrict	Surat yang Dikeluarkan Number of Certificate
(1)	(2)
Jelai	3
Pantai Lunci	1
Sukamara	89
Balai Riam	9
Permata Kecubung	75
Sukamara	2020
	2019
	2018
	2017
	2016
	177
	126
	148
	306
	246

Catatan/Note: ...

Sumber/Source: Dinas Penanaman Modal dan Pelayanan Terpadu Satu Pintu Kabupaten Sukamara/Office of Investment and Integrated Service of Sukamara Regency

Tabel 6.13. **Indeks Kemahalan Konstruksi (IKK) di Kabupaten Sukamara, 2014-2020**
Table 6.13. **Construction Cost Index in Sukamara Regency, 2014-2020**

Tahun Year	Indeks Kemahalan Konstruksi Construction Cost Index
(1)	(2)
2015	113,34
2016	105,93
2017	102,88
2018	114,21
2019	112,85
2020	105,68

Catatan/Note: ...

Sumber/Source: BPS, Indeks Kemahalan Konstruksi Provinsi dan Kabupaten/Kota/BPS-Statistics Indonesia, Construction Cost Index Province and Regency/Municipality



PANTAI TANJUNG NIPAH

salah satu wisata bahari dengan kunjungan wisatawan terbesar di Kabupaten Sukamara 2020

One of marine tourism in Sukamara Regency, which in 2020 had the highest tourist visits



LOKASI

Desa Sungai Raja

Tanjung Nipah Beach located in Sungai Raja Village

WISATAWAN

Jumlah Kunjungan Wisatawan Nusantara

Number of domestic tourist visit in Tanjung Nipah beach.

30 164 Wisatawan Tourist



PENJELASAN TEKNIS

1. Usaha penyediaan akomodasi adalah usaha yang menyediakan pelayanan penginapan yang dapat dilengkapi dengan pelayanan pariwisata lainnya. Usaha penyediaan akomodasi dapat berupa hotel, vila, pondok wisata, bumi perkemahan, persinggahan caravan, dan akomodasi lainnya yang digunakan untuk tujuan pariwisata.
2. Hotel adalah penyediaan akomodasi secara harian berupa kamar-kamar di dalam satu bangunan yang dapat dilengkapi dengan jasa pelayanan makan dan minum, kegiatan hiburan dan atau fasilitas lainnya. Hotel terdiri dari hotel berbintang dan hotel non-bintang.
3. Hotel berbintang yaitu hotel yang telah memenuhi persyaratan yang telah ditentukan seperti persyaratan fisik, bentuk pelayanan yang diberikan, kualifikasi tenaga kerja, jumlah kamar dan lainnya. Hotel tidak berbintang yaitu hotel yang tidak memenuhi persyaratan yang telah ditentukan.

TECHNICAL NOTES

1. *The business of providing accommodation is a business that provides specialty services that can be equipped with other tourism services. It includes hotel, villa, cottage, camping, caravan stop, and other accommodation that are used for tourism purposes.*
2. *Hotel is a daily supply of accommodation rooms within a building which can be equipped with eating and drinking services, entertainment activities and/or other facilities. Hotel consists of a classified hotel and non-classified hotel.*
3. *A classified hotel is an accommodation which meets specified standards regarding physical requirements, services provided, manpower qualifications, number of room available, etc. A non-classified hotel is an accommodation which has not met the requirements previously mentioned.*

ULASAN

Kabupaten Sukamara memiliki kekayaan alam yang potensial untuk dikembangkan menjadi tempat pariwisata. Di Kabupaten Sukamara terdapat 26 tempat tujuan wisata. Dinas Pemuda, Olahraga, dan Pariwisata Kabupaten Sukamara mengklasifikasikan tujuan wisata di Kabupaten Sukamara kedalam 3 (tiga) tipe. Tipe tujuan wisata tersebut yaitu wisata bahari, wisata alam, dan wisata buatan.

Wisata bahari berada di sepanjang Kecamatan Jelai dan kecamatan Pantai Lunci. Sementara itu, terdapat pula 8 (delapan) wisata alam, 4 (empat) wisata bahari, dan 14 wisata buatan. Pemerintah Kabupaten Sukamara pun telah mengelola 18 tempat wisata tersebut. Perkembangan pariwisata dapat mendorong berkembangnya sektor hotel dan restoran. Jumlah hotel dan akomodasi lainnya di Kabupaten Sukamara tahun 2020, yaitu 10 unit.

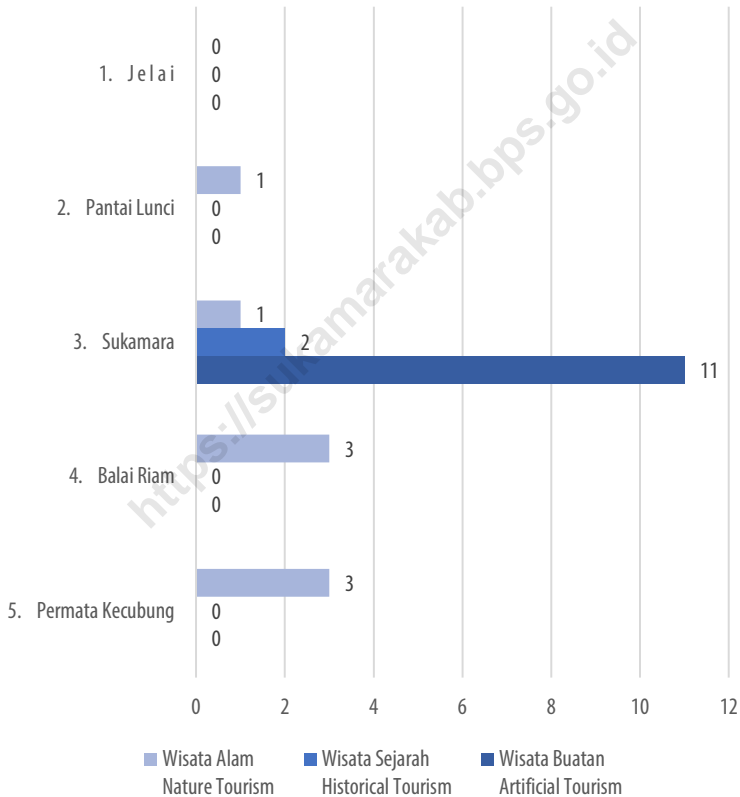
DESCRIPTION

Sukamara Regency has natural resources that have the potential to be developed into a tourism place. In total, there are 26 tourist destinations spread across Sukamara Regency. Youth, Sport, and Tourism Service of Sukamara Regency classified tourism in Sukamara to 4 (three) types. There are marine tourism, nature tourism, and artificial tourism.

The marine tourism spread across the Jelai Subdistrict and Pantai Lunci Subdistrict, amounted to 4 destinations. Meanwhile, there are 8 (eight) natural attractions, 4 (four) marine attraction, and 14 artificial tours. Sukamara Regency Government has also managed 18 of these tourist attractions. The development of the tourism sector can improve hotels and restaurants sector as well. In 2020, there were 10 hotels and other accommodation units in Sukamara Regency.

Gambar 7.1
Figures

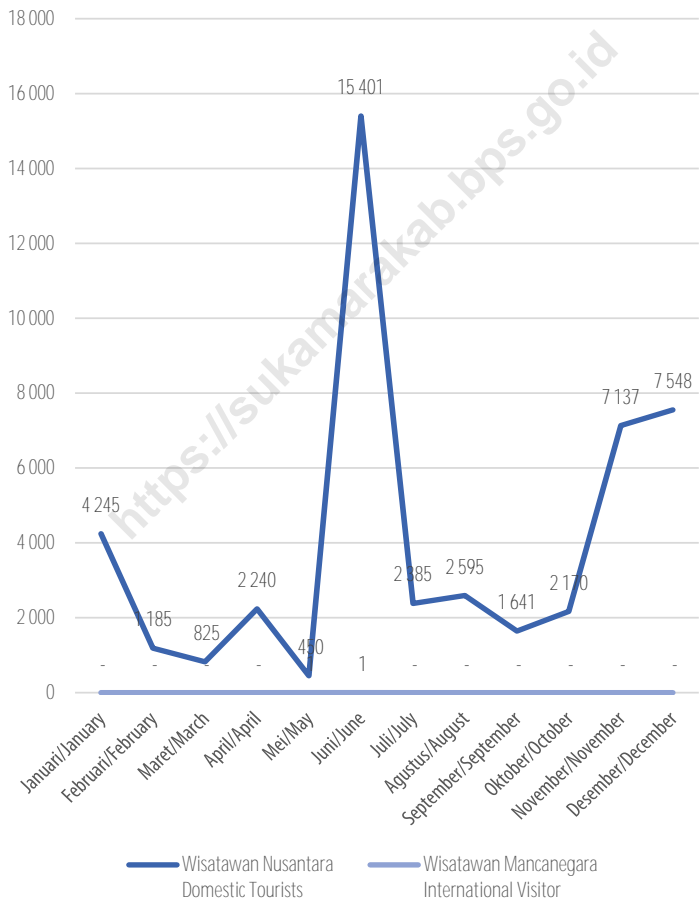
Objek Wisata berdasarkan Jenis Objek Wisata dan Kecamatan di Kabupaten Sukamara, 2020
Tourist Attraction by Kind of Attraction and Subdistrict in Sukamara Regency, 2020



Sumber/Source: Dinas Kepemudaan, Olahraga, dan Pariwisata Kabupaten Sukamara/Youth, Sport, and Tourism Services of Sukamara Regency

Gambar 7.2
Figures

Jumlah Kunjungan Wisatawan Nusantara (Domestik) dan Mancanegara (Wisman) Menurut Bulan di Kabupaten Sukamara, 2020
The Number of Domestic Tourists and Foreign Tourists by Months in Sukamara Regency, 2020



Sumber/Source: Dinas Kepemudaan, Olahraga, dan Pariwisata Kabupaten Sukamara/Youth, Sport, and Tourism Services of Sukamara Regency

Tabel 7.1. Jumlah Rumah Makan/Restoran Menurut Kecamatan di Kabupaten Sukamara, 2016-2019
Number of Restaurants by Subdistrict in Sukamara Regency, 2016-2019

Kecamatan Subdistrict	2016	2017	2018	2019
(1)	(2)	(3)	(4)	(5)
Jelai	5
Pantai Lunci	3
Sukamara	33	65	64	80
Balai Riam	17
Permata Kecubung	13
Sukamara	33	65	64	118

Catatan/Note: 2016, 2017, 2018 survei rumah makan/restoran hanya dilakukan di Kecamatan Sukamara/
restaurant survey held only in Sukamara Subdistrict.

2020 Data belum tersedia/*Data is not available yet*

Sumber/Source: Dinas Kepemudaan, Olahraga, dan Pariwisata Kabupaten Sukamara/*Youth, Sport, and Tourism Services of Sukamara Regency*

Tabel
Table 7.2.

Jumlah Hotel menurut Kecamatan di Kabupaten Sukamara, 2020
Number of Hotels by Subdistrict in Sukamara Regency, 2020

Kecamatan Subdistrict	Jenis Hotel Kinds of Hotels	
	Berbintang Classified	Non Bintang Non-Classified
(1)	(2)	(3)
1. Jelai	-	2
2. Pantai Lunci	-	1
3. Sukamara	-	7
4. Balai Riam	-	-
5. Permata Kecubung	-	-
Sukamara	-	10

Catatan/Note: ...

Sumber/Source: Dinas Kepemudaan, Olahraga, dan Pariwisata Kabupaten Sukamara/Youth, Sport, and Tourism Services of Sukamara Regency

Tabel
Table 7.3.

Jumlah Akomodasi, Kamar, dan Tempat Tidur yang Tersedia pada Hotel Nonbintang Menurut Kecamatan di Kabupaten Sukamara, 2020
Number of Accomodations, Available Rooms, and Beds in Non-Classified Hotel by Subdistrict in Sukamara Regency, 2020

Kecamatan Subdistrict	Akomodasi Accomodations	Kamar Rooms	Tempat Tidur Beds
(1)	(2)	(3)	(4)
1. Jelai	2	13	18
2. Pantai Lunci	1	4	4
3. Sukamara	7	137	203
4. Balai Riam	-	-	-
5. Permata Kecubung	-	-	-
Sukamara	10	154	225

Catatan/Note: ...

Sumber/Source: Dinas Kepemudaan, Olahraga, dan Pariwisata Kabupaten Sukamara/Youth, Sport, and Tourism Services of Sukamara Regency

Tabel
Table 7.4.**Objek Wisata berdasarkan Jenis Objek Wisata dan Kecamatan di Kabupaten Sukamara, 2020**
Tourist Attraction by Kind of Attraction and Subdistrict in Sukamara Regency, 2020

Kecamatan Subdistrict	Wisata Bahari Marine Tourism	Wisata Alam Nature Tourism	Wisata Buatan Artificial Tourism	Jumlah Total
(1)	(2)	(3)	(5)	(6)
1. Jelai	1	-	-	1
2. Pantai Lunci	3	-	-	3
3. Sukamara	-	2	14	16
4. Balai Riam	-	3	-	3
5. Permata Kecubung	-	3	-	3
Sukamara	4	8	14	26

Catatan/Note: ...

Sumber/Source: Dinas Kepemudaan, Olahraga, dan Pariwisata Kabupaten Sukamara/Youth, Sport, and Tourism Services of Sukamara Regency

Tabel
Table 7.5.

Objek Wisata berdasarkan Status Kepemilikan dan Kecamatan di Kabupaten Sukamara, 2020
Tourist Attraction by Ownership Status and Subdistrict in Sukamara Regency, 2020

Kecamatan <i>Subdistrict</i>	Desa <i>Village</i>	Pemerintah Kabupaten <i>Regency</i> Government	Lainnya <i>Others</i>	Jumlah <i>Total</i>
(1)	(2)	(3)	(4)	(5)
1. Jelai	-	1	-	1
2. Pantai Lunci	-	3	-	3
3. Sukamara	1	14	1	16
4. Balai Riam	3	-	-	3
5. Permata Kecubung	3	-	-	3
Sukamara	7	18	1	26

Catatan/Note: ...

Sumber/Source: Dinas Kepemudaan, Olahraga, dan Pariwisata Kabupaten Sukamara/Youth, Sport, and Tourism Services of Sukamara Regency

Tabel
Table 7.6.**Lokasi Objek Wisata Bahari yang dimiliki oleh Pemerintah Kabupaten Sukamara, 2020**
Location of Marine Tourism Owned by Sukamara Regency Government, 2020

Kecamatan Subdistrict	Objek Wisata Public Recreation	Status Kepemilikan Ownership Status	Lokasi Location	Luas Kawasan (Ha) Areal (Ha)
(1)	(2)	(3)	(4)	(5)
1. Jelai	Pantai Tanjung Nipah	Pemerintah Daerah <i>Regional Government</i>	Desa Sungai Raja	175
2. Pantai Lunci	Pantai Citra	Pemerintah Daerah <i>Regional Government</i>	Desa Sungai Cabang Barat	3
	Pantai Anugerah	Pemerintah Daerah <i>Regional Government</i>	Desa Sungai Tabuk	10
	Pantai Tanjung Selaka	Pemerintah Daerah <i>Regional Government</i>	Desa Sungai Damar	47
3. Sukamara	-	-	-	-
4. Balai Riam	-	-	-	-
5. Permata Kecubung	-	-	-	-

Catatan/Note: ...

Sumber/Source: Dinas Kepemudaan, Olahraga, dan Pariwisata Kabupaten Sukamara/*Youth, Sport, and Tourism Services of Sukamara Regency*

Tabel
Table 7.7.

Lokasi Objek Wisata Alam berdasarkan Kecamatan dan Status Kepemilikan di Kabupaten Sukamara, 2020
Location of Nature Tourism by Subdistrict and Ownership Status in Sukamara Regency Government, 2020

Kecamatan Sub District	Objek Wisata Public Recreation	Status Kepemilikan Ownership Status	Lokasi Location
(1)	(2)	(3)	(4)
1. Jelai	-	-	-
2. Pantai Lunci	-	-	-
3. Sukamara	Danau Burung	<i>Desa/Village</i>	Desa Natai Sedawak
	Situs Batu Babi	Pemerintah Daerah Regional Government	Desa Pangkalan Muntai
4. Balai Riam	Bukit Jelungga	Desa/	Desa Jihing
	Bukit Patung	<i>Desa/Village</i>	Desa Balai Riam
	Situs Riam Gemuruh	Desa/	Desa Bangun Jaya
5. Permata Kecubung	Bukit Arahau	<i>Desa/Village</i>	Desa Semantun

Catatan/Note: ...

Sumber/Source: Dinas Kepemudaan, Olahraga, dan Pariwisata Kabupaten Sukamara/Youth, Sport, and Tourism Services of Sukamara Regency

Tabel
Table 7.8.

Lokasi Objek Wisata Buatan berdasarkan Kecamatan dan Status Kepemilikan di Kabupaten Sukamara, 2020
Location of Artificial Tourism by Subdistrict and Ownership Status in Sukamara Regency Government, 2020

Objek Wisata <i>Public Recreation</i>	Status Kepemilikan <i>Ownership Status</i>	Lokasi <i>Location</i>
(2)	(3)	(4)
Taman Koramil	Pemerintah Daerah/ <i>Regional Government</i>	Kecamatan Sukamara/ <i>Sukamara Subdistrict</i>
Taman Baca	Pemerintah Daerah/ <i>Regional Government</i>	Kecamatan Sukamara/ <i>Sukamara Subdistrict</i>
Taman Tirta	Pemerintah Daerah/ <i>Regional Government</i>	Kecamatan Sukamara/ <i>Sukamara Subdistrict</i>
Taman Sukma Indah	Pemerintah Daerah/ <i>Regional Government</i>	Kecamatan Sukamara/ <i>Sukamara Subdistrict</i>
Kolam Renang Abus	<i>Perorangan/One's belongings</i>	Kecamatan Sukamara/ <i>Sukamara Subdistrict</i>
Taman Tangsi	Pemerintah Daerah/ <i>Regional Government</i>	Kecamatan Sukamara/ <i>Sukamara Subdistrict</i>
Taman Permata Sukma	Pemerintah Daerah/ <i>Regional Government</i>	Kecamatan Sukamara/ <i>Sukamara Subdistrict</i>
Taman Terantang	Pemerintah Daerah/ <i>Regional Government</i>	Kecamatan Sukamara/ <i>Sukamara Subdistrict</i>
Taman Warung Wisata	Pemerintah Daerah/ <i>Regional Government</i>	Kecamatan Sukamara/ <i>Sukamara Subdistrict</i>
Taman Cante	Pemerintah Daerah/ <i>Regional Government</i>	Kecamatan Sukamara/ <i>Sukamara Subdistrict</i>
Hutan Kota	Pemerintah Daerah/ <i>Regional Government</i>	Kecamatan Sukamara/ <i>Sukamara Subdistrict</i>
Taman Kayu Putih	Pemerintah Daerah/ <i>Regional Government</i>	Kecamatan Sukamara/ <i>Sukamara Subdistrict</i>
Taman Pahlawan	Pemerintah Daerah/ <i>Regional Government</i>	Kecamatan Sukamara/ <i>Sukamara Subdistrict</i>
Taman Kota Permata	Pemerintah Daerah/ <i>Regional Government</i>	Kecamatan Sukamara/ <i>Sukamara Subdistrict</i>

Catatan/Note: ...

Sumber/Source: Dinas Kepemudaan, Olahraga, dan Pariwisata Kabupaten Sukamara/*Youth, Sport, and Tourism Services of Sukamara Regency*

Tabel
Table 7.9.

**Jumlah Kunjungan Wisatawan Nusantara (Domestik)
dan Mancanegara (Wisman) Menurut Jenis Wisatawan di
Kabupaten Sukamara, 2020**
*The Number of Domestic Tourists and Foreign Tourists by
Type of Tourist in Sukamara Regency, 2020*

Jenis Wisatawan <i>Type of Tourist</i>	2018		2019		2020	
	Jumlah pengunjung (orang)	Rata-rata lama tinggal (hari)	Jumlah pengunjung (orang)	Rata-rata lama tinggal (hari)	Jumlah pengunjung (orang)	Rata-rata lama tinggal (hari)
	<i>Number of visitors (each)</i>	<i>The average span of visits (day)</i>	<i>Number of visitors (each)</i>	<i>The average span of visits (day)</i>	<i>Number of visitors (each)</i>	<i>The average span of visits (day)</i>
	(1)	(2)	(3)	(4)	(5)	(6)
Wisatawan Domestik <i>Domestic Tourists</i>	37 365	1	47 882	1	48 316	1
Wisatawan Mancanegara <i>International Visitor</i>	5	1	2	1	-	-
Jumlah/Total	37 370	1	47 884	1	48 316	1

Catatan/Note: ...

Sumber/Source: Dinas Kepemudaan, Olahraga, dan Pariwisata Kabupaten Sukamara/*Youth, Sport, and Tourism Services of Sukamara Regency*

Tabel
Table 7.10.

Jumlah Kunjungan Wisatawan Nusantara (Domestik) dan Mancanegara (Wisman) Menurut Bulan di Kabupaten Sukamara, 2020
The Number of Domestic Tourists and Foreign Tourists by Months in Sukamara Regency, 2020

Bulan Months	Objek Wisata Tourist Attraction			
	Pantai Tanjung Nipah Tanjung Nipah Beach		Pantai Anugerah Anugerah Beach	
	Wisatawan Nusantara Domestic Tourists	Wisatawan Mancanegara International Visitor	Wisatawan Nusantara Domestic Tourists	Wisatawan Mancanegara International Visitor
(1)	(2)	(3)	(4)	(5)
1 Januari/January	15 087	-	3 812	-
2 Februari/February	2 753	-	2 023	-
3 Maret/March	1 134	-	-	-
4 April/April	-	-	-	-
5 Mei/May	-	-	-	-
6 Juni/June	891	-	-	-
7 Juli/July	1 934	-	-	-
8 Agustus/August	4 967	-	-	-
9 September/September	869	-	-	-
10 Oktober/October	929	-	-	-
11 November/November	800	-	300	-
12 Desember/December	800	-	214	-
Jumlah Total	30 164	-	6 349	-

Lanjutan Tabel/*Continued Table 7.11*

Bulan Months	Objek Wisata Tourist Attraction			
	Pantai Citra Citra Beach		Jumlah Total	
	Wisatawan Nusantara Domestic Tourists	Wisatawan Mancanegara International Visitor	Wisatawan Nusantara Domestic Tourists	Wisatawan Mancanegara International Visitor
(1)	(6)	(7)	(8)	(9)
1 Januari/January	5 004	-	23 903	-
2 Februari/February	1 237	-	6 013	-
3 Maret/March	579	-	1 713	-
4 April/April	-	-	-	-
5 Mei/May	-	-	-	-
6 Juni/June	678	-	1 569	-
7 Juli/July	1 349	-	3 283	-
8 Agustus/August	1 163	-	6 130	-
9 September/September	983	-	1 852	-
10 Oktober/October	135	-	1 064	-
11 November/November	500	-	1 600	-
12 Desember/December	175	-	1 189	-
Jumlah Total	11 803	-	48 316	-

Catatan/Note: ...

Sumber/Source: Dinas Kepemudaan, Olahraga, dan Pariwisata Kabupaten Sukamara/Youth, Sport, and Tourism Services of Sukamara Regency

KENDARAAN BERMOTOR

YANG MEMBAYAR PAJAK DI KABUPATEN SUKAMARA, 2020

Number of Vehicle which Pay Tax Revenues in Sukamara Regency 2020

Minibus, sepeda motor, dan *light truck* menyumbang 77,08 persen penerimaan pajak kendaraan motor dari jumlah penerimaan sebesar Rp6,5 miliar.

Minibuses, motorbikes and light trucks contributed 77.08 percent of motor vehicle tax revenue from the total revenue of IDR 6.5 billion.

“
3
JENIS
KENDARAAN
DENGAN
PENERIMAAN
PAJAK
TERBESAR
”



MINIBUS

Rp2,0 miliar/two billion rupiah



SEPEDA MOTOR
MOTORCYCLE

Rp1,9 miliar/one point nine billion rupiah



LIGHT TRUCK

Rp1,1 miliar/
one point one billion rupiah



Pelat nomor dengan dasar merah dengan tulisan putih digunakan untuk kendaraan bermotor dinas milik pemerintah.



Pelat nomor dengan dasar kuning dan tulisan hitam digunakan untuk kendaraan bermotor umum.



Pelat nomor dengan dasar hitam dan tulisan putih digunakan untuk kendaraan bermotor perseorangan dan sewa.

PENJELASAN TEKNIS

1. Data transportasi dan komunikasi meliputi: panjang jalan, angkutan darat, angkutan laut, pos, dan telekomunikasi
2. Kendaraan bermotor adalah setiap kendaraan yang digerakkan oleh peralatan teknik yang ada pada kendaraan tersebut, biasanya digunakan untuk angkutan orang atau barang di atas jalan raya selain kendaraan yang berjalan di atas rel.
3. Kendaraan bermotor yang dicatat adalah semua jenis kendaraan kecuali kendaraan bermotor TNI/Polri dan Korps Diplomatik.
4. Mobil penumpang adalah setiap kendaraan bermotor yang dilengkapi dengan tempat duduk untuk sebanyak Jumlah delapan orang, tidak termasuk tempat duduk untuk pengemudi, baik dilengkapi atau tidak dilengkapi bagasi.
5. Mobil bis adalah setiap kendaraan bermotor yang dilengkapi dengan tempat duduk untuk lebih dari delapan orang, tidak termasuk tempat duduk untuk pengemudi, baik dilengkapi atau tidak dilengkapi bagasi.
6. Mobil truk adalah setiap kendaraan bermotor yang digunakan untuk angkutan barang, selain mobil penumpang, mobil bis dan kendaraan bermotor roda dua.

TECHNICAL NOTES

1. *Data on transportations and communications include: Length of Road, Land Transport, Sea Transport, Pos and Telecommunications*
2. *Motor vehicles are any vehicle that is driven by the existing technical equipment on the vehicle, normally used to transport people or goods on the road other than vehicle that runs on the rails.*
3. *Motor vehicles recorded are all types of vehicle except motor vehicles owned by TNI/police and the Diplomatic Corps.*
4. *Passenger automobile is any motorized vehicle equipped with seating for as many as eight people, not including seat for the driver, either equipped or not equipped with luggage.*
5. *Bus is any motor vehicles equipped with seating for more than eight people, not including seat for the driver, either equipped or not equipped with luggage.*
6. *Truck is any motor vehicles used to transport goods, other than passenger cars, buses and two-wheel motor vehicles.*

7. Data panjang jalan bersumber dari Dinas Pekerjaan Umum Kecamatan, diolah dari daftar PJ-II/5.
 8. Kunjungan kapal adalah kapal yang datang di pelabuhan baik untuk berlabuh di perairan maupun bersandar di dermaga.
 9. Kantor Pos adalah pemberi pelayanan pengiriman barang, uang, dsb, dari suatu tempat ke tempat yang lain. Pengguna pelayanan biasanya diharuskan menempel perangko yang cukup pada sampul surat, kartu pos, pos wesel, warkat pos, paket dsb. Rumah pos berfungsi sama seperti kantor pos dan kantor pos pembantu, bedanya rumah pos biasanya terletak di daerah terpencil.
 10. Telekomunikasi adalah setiap pemancaran, pengiriman dan atau penerimaan dari setiap informasi dalam bentuk tanda-tanda, isyarat, tulisan, gambar, suara dan bunyi melalui sistem kawat, optik, radio atau sistem elektromagnetik lainnya.
 11. Internet adalah sebuah jaringan komputer publik di seluruh dunia. Internet menyediakan akses ke sejumlah layanan komunikasi termasuk *World Wide Web* dan membawa email, berita, hiburan dan file data.
7. *Road length data derived from the Office of Subdistrict Public Works, compiled from the questionnaires PJ-II/5.*
 8. *Ship call is a ship arriving at a port either for docking or berthing.*
 9. *Post office is an establishment dealing with the delivery of goods, letters, money, etc. from one place to another place. Service users usually put postage stamps on the envelope and postcard or are charged with amount of money in obtaining services such as money order, aerogramme, package post, etc. A mailing house has the same function as post office and auxiliary post office. It is usually located in remote areas.*
 10. *Telecommunication includes every transmitting, delivering and or receiving from every information of marking, signal, article, picture, sound and voice through strand or wire system, optic, radio or other electromagnetic system.*
 11. *The internet is worldwide public computer network. It provides access to a number of communication services including the World Wide Web and carries e-mail, news, entertainment and data files*

ULASAN

Pada tahun 2019 jumlah angkutan kendaraan bermotor di Kabupaten Sukamara sebanyak 30.160 unit. Untuk menunjang lancarnya arus perdagangan, sarana dan prasarana seperti kondisi jalan sangat penting. Sebagian besar kondisi jalan kabupaten di Kabupaten Sukamara sudah baik dengan mayoritas jalan yang sudah diaspal sepanjang 301,1 km. Pada bidang komunikasi, Kabupaten Sukamara memiliki dua kantor pos yang terletak di Kecamatan Balai Riam dan Kecamatan Sukamara. PT Pos Sukamara mencatat jumlah surat yang dikirim selama tahun 2019 sebanyak 4.705 pucuk. Jenis surat yang paling banyak dimanfaatkan adalah surat kilat khusus berjumlah 4.068 pucuk.

DESCRIPTION

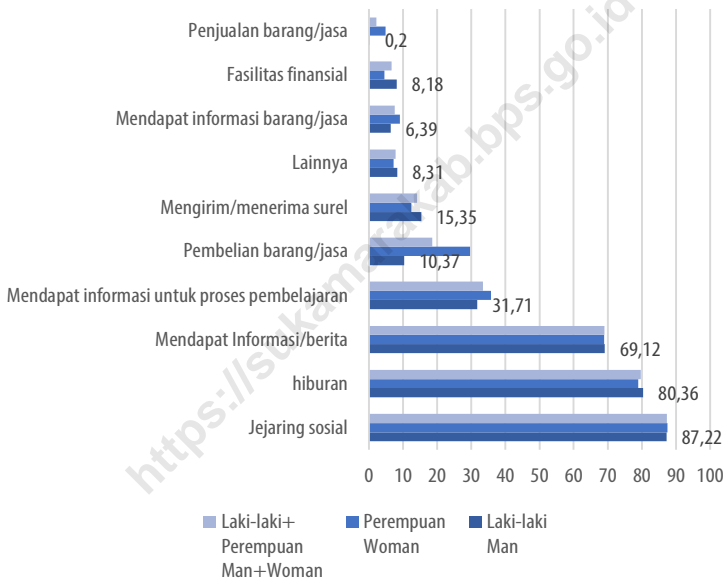
In 2019 the number of vehicles in the Sukamara Regency was 30,160 units. Facilities and infrastructure to support the continuous flow of trade, such as road conditions, are very important. Most of the regency streets in the Sukamara Regency are in good condition, with the majority of roads in paved conditions along 301.1 km. In communications fields, the Indonesian Post has two post offices subsidiaries located in Balai Riam Subdistrict and Sukamara Subdistricts. PT Pos Sukamara stated there are many 4,705 letters sent during 2019. Type the letter most widely used is an express post letter shoot as many as 4,068.

<https://sukamarakab.bps.go.id>

Gambar 8.1
Figures

Persentase Penduduk Laki-laki Berumur 5 Tahun ke Atas yang Mengakses Internet dalam 3 Bulan Terakhir Menurut Tujuan Mengakses Internet di Kabupaten Sukamara, 2019

Percentage of Population Aged 5 Years and Over Who Accessed the Internet in the Last 3 Months by Purpose of Accessing the Internet in Sukamara Regency, 2019

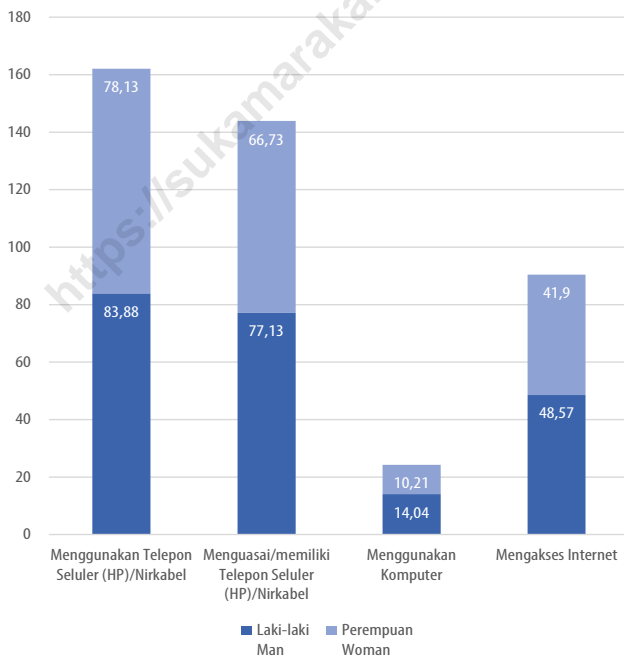


Sumber/Source: BPS, Survei Sosial Ekonomi Nasional Maret 2019/BPS-Statistics of Indonesia, Socio-Economics Survey March 2019

Gambar 8.2.
Figures

Persentase Penduduk Berumur 5 Tahun ke Atas yang Menggunakan Telepon Seluler (HP)/Nirkabel, Menguasai/ Memiliki Telepon Seluler (HP)/Nirkabel, Menggunakan Komputer (PC/Desktop, Laptop/Notebook, Tablet), dan Mengakses Internet (Termasuk Facebook, Twitter, BBM, Whatsapp) dalam 3 Bulan Terakhir di Kabupaten Sukamara, 2019

Percentage of Population 5 Years of Age and Over Using Cell Phones (HP) /Wireless, Matering/Owning Cell Phone (HP)/Wireless, Using Computers (PC/Desktops, Laptops/ Notebooks, Tablets), and Accessing the Internet (Using Facebook, Twitter, BBM, Whatsapp) in the Last 3 Months in Sukamara Regency, 2019



Sumber/Source: BPS, Survei Sosial Ekonomi Nasional Maret 2019/BPS-Statistics of Indonesia, Socio-Economics Survey March 2019

8.1. TRANSPORTASI TRANSPORTATION

Tabel 8.1.1. Panjang Jalan Menurut Tingkat Kewenangan Pemerintahan di Kabupaten Sukamara (km), 2018-2020
Length of Roads by Level of Government Authority in Sukamara Regency (km), 2018-2020

Tingkat Kewenangan Pemerintahan <i>Level of Government Authority</i>	2018	2019	2020
(1)	(2)	(3)	(4)
Negara/ <i>State</i>	23,8	23,8	23,8
Provinsi/ <i>Province</i>	86,8	86,8	86,8
Kabupaten/Kota <i>Regency/Municipality</i>	581,5	581,5	581,5
Jumlah/Total	692,1	692,1	692,1

Catatan/*Note*: ...

Sumber/*Source*: Dinas Pekerjaan Umum dan Penataan Ruang Kabupaten Sukamara/*Public Work Office and Spasial Planning Sukamara Regency*

Tabel 8.1.2. **Panjang Jalan Menurut Jenis Permukaan Jalan di Kabupaten Sukamara (km), 2018-2020**
Table *Length of Roads by Type of Road Surface in Sukamara Regency, 2018-2020*

Tipe Permukaan Jalan Type of Road Surface	2018	2019	2020
(1)	(2)	(3)	(4)
Diaspal/Asphalted	294,1	301,2	301,2
Kerikil/Gravel	63,3	68,8	68,8
Tanah/Soil	322,1	311,1	311,1
Tidak Dirinci/Unspecified	12,6	11,0	11,0
Jumlah/Total	692,1	692,1	692,1

Catatan/Note: ...

Sumber/Source: Dinas Pekerjaan Umum dan Penataan Ruang Kabupaten Sukamara/Public Work Office and Spasial Planning Sukamara Regency

Tabel
Table 8.1.3.

Panjang Jalan Menurut Kondisi Jalan di Kabupaten Sukamara (km), 2018-2020
Length of Roads by Condition of Road Surface in Sukamara Regency, 2018-2020

Kondisi Jalan <i>Condition of Roads</i>	2018	2019	2020
(1)	(2)	(3)	(4)
Baik/ <i>Good</i>	230,5	219,0	219,0
Sedang/ <i>Moderate</i>	64,3	73,4	73,4
Rusak/ <i>Damage</i>	51,4	25,9	25,9
Rusak Berat/ <i>Heavy Damage</i>	346,0	373,9	373,9
Jumlah/<i>Total</i>	692,1	692,1	692,1

Catatan/*Note*: ...

Sumber/*Source*: Dinas Pekerjaan Umum dan Penataan Ruang Kabupaten Sukamara/*Public Work Office and Spasial Planning Sukamara Regency*

Tabel 8.1.4. Panjang Jalan menurut Kelas Jalan dan Status Jalan (km) di Kabupaten Sukamara, 2019-2020
Length of Roads by Road Classification and Road Status in Sukamara Regency, 2019-2020

Kelas Jalan <i>Road Classification</i>	Jalan Negara <i>State Road</i>		Jalan Provinsi <i>Province Road</i>		Jalan Kabupaten <i>Regency Road</i>	
	2019	2020	2019	2020	2019	2020
(1)	(2)	(3)	(4)	(5)	(6)	(7)
Kelas I/ <i>Class I</i>	-	-	-	-	-	-
Kelas II/ <i>Class II</i>	23,8	23,8	-	-	-	-
Kelas III/ <i>Class III</i>	-	-	86,79	86,79	581,53	581,53
Kelas IIIA/ <i>Class IIIA</i>	-	-	-	-	-	-
Kelas IIIB/ <i>Class IIIB</i>	-	-	-	-	-	-
Kelas IIIC/ <i>Class IIIC</i>	-	-	-	-	-	-
Tidak Dirinci/ <i>Unspecified</i>	-	-	-	-	-	-
Jumlah/Total	23,8	23,8	86,8	86,8	581,5	581,5

Catatan/Note: ...

Sumber/Source: Dinas Pekerjaan Umum dan Penataan Ruang Kabupaten Sukamara/*Public Work Office and Spasial Planning Sukamara Regency*

Tabel 8.1.5. Panjang Jalan menurut Jenis Permukaan Jalan dan Status Jalan (km) di Kabupaten Sukamara, 2019-2020
Length of Roads by Type of Surface (km) and Road Status in Sukamara Regency, 2019-2020

Jenis Permukaan Type of Surface	Jalan Negara State Road		Jalan Provinsi Province Road		Jalan Kabupaten Regency Road	
	2019	2020	2019	2020	2019	2020
(1)	(2)	(3)	(4)	(5)	(6)	(7)
Diaspal/Asphalted	23,8	23,8	86,8	86,8	190,6	191,5
Kerikil/Gravel	-	-	0,	-	68,8	88,6
Tanah/Soil	-	-	0,	-	311,1	295,3
Tidak Dirinci/ Unspecified	-	-	0,	-	11,	6,1
Jumlah/Total	23,8	23,8	86,8	86,8	581,5	581,5

Catatan/Note: ...

Sumber/Source: Dinas Pekerjaan Umum dan Penataan Ruang Kabupaten Sukamara/Public Work Office and Spasial Planning Sukamara Regency

Tabel 8.1.6. Panjang Jalan menurut Kondisi Jalan (km) di Kabupaten Sukamara, 2019-2020
Table Length of Roads by Condition of Surface (km) in Sukamara Regency, 2019-2020

Kondisi Jalan Road Condition	Jalan Negara State Road		Jalan Provinsi Province Road		Jalan Kabupaten Regency Road	
	2019	2020	2019	2020	2019	2020
(1)	(2)	(3)	(4)	(5)	(6)	(7)
Baik/Good	23,8	23,8	23,8	86,8	108,4	108,4
Sedang/Moderate	-	-	-	-	73,4	73,4
Rusak/Damage	-	-	-	-	25,9	25,9
Rusak Berat/Heavy Damage	-	-	-	-	373,9	373,9
Jumlah/Total	23,8	23,8	23,8	86,8	581,5	581,5

Catatan/Note: ...

Sumber/Source: Dinas Pekerjaan Umum dan Penataan Ruang Kabupaten Sukamara/Public Work Office and Spasial Planning Sukamara Regency

Tabel
Table 8.1.7.

Jumlah Kendaraan Bermotor Menurut Jenis Kendaraan dan Nomor Polisi (unit) di Kabupaten Sukamara, 2020
Number of Vehicle by Type of Vehicles and Police Number in Sukamara Regency (units), 2020

Jenis Kendaraan <i>Type of Vehicles</i>	Jenis Nomor Polisi <i>Kinds of Police Number</i>			Jumlah <i>Total</i>
	Hitam <i>Black</i>	Kuning <i>Yellow</i>	Merah <i>Red</i>	
(1)	(2)	(3)	(4)	(5)
Sedan	-	-	-	-
Jeep	125	-	13	138
Mini Bus	1 040	3	130	1 173
Micro Bus	18	-	12	30
Bus	1	-	1	2
Pick Up	742	11	97	850
Light Truck	452	71	16	539
Truck	54	6	2	62
Sepeda Motor Roda 2	26 735	-	745	27 480
Sepeda Motor Roda 3	43	-	19	62
Jumlah/Total	29 210	91	1 035	30 336

Catatan/Notes: ...

Sumber/Source: Unit Pelaksana Teknis Pelayanan Pendapatan Daerah (UPTPPD) Kabupaten Sukamara/ *Technical Services Unit of Regional Revenues of Sukamara Regency*

Tabel
Table 8.1.8.

Jumlah Kendaraan Bermotor yang Membayar Pajak (PKB), Pendapatan Pajak (Rupiah), dan Denda PKB (Rupiah) Menurut Jenis Kendaraan dan Nomor Polisi di Kabupaten Sukamara, 2020
Number of Vehicle (units) which Pay Tax Revenues, Revenues (Rp), and Penalty (Rp) by Type of Police Number in Sukamara Regency, 2020

Jenis Kendaraan Type of Vehicles	Jenis Nomor Polisi Kinds of Police Number					
	Hitam/Black			Merah/Red		
	Jumlah Kendaraan Bermotor	Pendapatan Pajak	Denda	Jumlah Kendaraan Bermotor	Pendapatan Pajak	Denda
(1)	(2)	(3)	(4)	(5)	(6)	(7)
Ambulans/Ambulance	-	-	...	55	47 618 700	...
Sedan	-	-	...	-	-	...
Jeep	93	291 697 900	...	8	15 422 300	...
Mini Bus	865	1 931 257 200	...	85	80 097 800	...
Micro Bus	15	48 631 300	...	10	17 104 200	...
Bus	1	3 465 000	...	-	-	...
Pick Up	449	805 248 600	...	-	-	...
Light Truck	273	1 076 843 000	...	11	13 030 800	...
Truck Dump	36	259 933 200	...	2	-	...
Truck Trailer	-	-	...	2	2 294 500	...
Sepeda Motor Roda 2	9 629	1 878 076 900	...	412	25 938 200	...
Sepeda Motor Roda 3	9	2 096 600	...	2	93 700	...
Jumlah/Total	11 370	6 297 249 700	...	587	201 600 200	...

Lanjutan Tabel/*Continued Table 8.1.5*

Jenis Kendaraan <i>Type of Vehicles</i>	Jenis Nomor Polisi <i>Kinds of Police Number</i>					
	Kuning/Yellow			Jumlah/Total		
	Jumlah Kendaraan Bermotor	Pendapatan Pajak	Denda	Jumlah Kendaraan Bermotor	Pendapatan Pajak	Denda
(1)	(8)	(9)	(10)	(11)	(12)	(13)
Ambulans/ <i>Ambulance</i>		-	...	55	47 618 700	...
Sedan	-	-	...	-	-	...
Jeep	8	-	...	109	307 120 200	...
Mini Bus	85	5 323 600	...	1 035	2 016 678 600	...
Micro Bus	10	-	...	35	65 735 500	...
Bus	-	-	...	1	3 465 000	...
Pick Up	-	10 198 500	...	449	815 447 100	...
Light Truck	11	106 595 700	...	295	1 196 469 500	...
Truck Dump	2	17 875 100	...	40	277 808 300	...
Truck Trailer	-	-	...	2	2 294 500	...
Sepeda Motor Roda 2	412	-	...	10 453	1 904 015 100	...
Sepeda Motor Roda 3	2	-	...	13	2 190 300	...
Jumlah/Total	530	139 992 900	...	12 432	6 591 224 100	...

Catatan/*Notes*: ...Sumber/*Source*: Unit Pelaksana Teknis Pelayanan Pendapatan Daerah (UPTPPD) Kabupaten Sukamara/ *Technical Services Unit of Regional Revenues of Sukamara Regency*

Tabel 8.1.9. **Jumlah Kedatangan dan Pemberangkatan Angkutan Penumpang dengan Kapal Pedalaman menurut Bulan di Kabupaten Sukamara, 2019**
Number of Arrival and Departure of Passenger Transport with Inland Ships by Month in Sukamara Regency, 2019

Kecamatan Subdistrict	Jenis Kendaraan/Types of Vehicles					
	Perahu Motor Speed Boat	Perahu Long Boat	Feri Penyeberangan Cross Channel Ferry	Bus Air Water Bus	Motor Getek Motor Raft	Truk Air Water Truck
(1)	(2)	(3)	(4)	(5)	(6)	(7)
Jelai	54	-	-	1	209	-
Pantai Lunci	-	-	-	-	-	-
Sukamara	35	1	-	-	25	-
Balai Riam	-	-	-	-	-	-
Permata Kecubung	-	-	-	-	-	-
Sukamara	89	1	-	1	234	0

Catatan/Notes: Kapal di atas merupakan kapal di bawah 7 GT yang menjadi kewenangan dari Dinas Perhubungan Kabupaten Sukamara. Data ini dikumpulkan setiap bulan di pos pelabuhan Dinas Perhubungan Kabupaten Sukamara di Sukamara dan Jelai.

Inland Ships mentioned above are inland ships below 7 GT, which is under the authority of the Transportation Office of Sukamara Regency. This data collected monthly at the port belongs to the Transportation Office of Sukamara Regency in Sukamara and Jelai.

Sumber/Source: Dinas Perhubungan Kabupaten Sukamara/Transportation Office of Sukamara Regency

Tabel
Table 8.1.10.

Jumlah Armada Kapal Sungai menurut Jenis Kendaraan dan Kecamatan di Kabupate Sukamara, 2019
Number of River Transportation by Types of Vehicles and Months in Sukamara Regency, 2019

Bulan Month	Kapal/Ships		Penumpang/Passengers	
	Datang Arrived	Berangkat Departured	Datang Arrived	Berangkat Departured
(1)	(2)	(3)	(4)	(5)
Januari/January	29	38	-	-
Februari/February	28	39	-	-
Maret/March	24	33	-	-
April/April	30	44	-	-
Mei/May	28	34	-	-
Juni/June	19	31	-	-
Juli/July	25	39	-	-
Agustus/August	26	45	-	-
September/September	36	38	-	-
Oktober/October	28	47	-	-
November/November	33	41	-	-
Desember/December	33	41	-	-
Jumlah Total	339	470	0	0

Sumber/Source: Dinas Perhubungan Kabupaten Sukamara/Liaison Office of Sukamara Regency

Tabel 8.1.11. **Lalu Lintas Penumpang Kapal Laut Dirinci per Bulan di Kabupaten Sukamara, 2019**
Table *Passenger of Ship Transport Traffics by Months in Sukamara Regency, 2019*

Bulan Months	2019		2020	
	Tiba (orang) Arrive (person)	Berangkat (orang) Departure (person)	Tiba (orang) Arrive (person)	Berangkat (orang) Departure (person)
(1)	(2)	(3)	(4)	(5)
Januari/January	-	-	-	-
Februari/February	-	-	-	-
Maret/March	-	-	-	-
April/April	-	-	-	-
Mei/May	-	-	-	-
Juni/June	-	-	-	-
Juli/July	-	-	-	-
Agustus/August	-	-	-	-
September/September	-	-	-	-
Oktober/October	-	-	-	-
November/November	-	-	-	-
Desember/December	-	-	-	-

Catatan/Note: ...

Sumber/Source: Kesyahbandaran dan Otoritas Pelabuhan Kabupaten Sukamara/Harbormaster's Office and Port Authority Sukamara Regency

Tabel
Table 8.1.12.

Lalu Lintas Barang yang Dibongkar dan Dimuat Antar Pulau Dirinci per Bulan di Kabupaten Sukamara, 2019
Load and Unload Cargo Inter Island Traffics by Month in Sukamara Regency, 2019

Bulan Months	Barang/Cargo (ton)	
	Bongkar Unload	Muat Load
(1)	(2)	(3)
Januari/January	2 674,20	26 355,51
Februari/February	615,81	24 684,52
Maret/March	1 139,84	22 803,34
April/April	2 985,50	26 696,78
Mei/May	3 565,90	21 079,06
Juni/June	1 980,85	22 051,41
Juli/July	2 129,28	26 837,33
Agustus/August	762,58	26 718,77
September/September	1 129,42	23 026,82
Oktober/October	488,54	32 102,32
November/November	1 911,55	26 694,56
Desember/December	1 857,73	26 354,30
Jumlah/Total	21 241,18	305 404,71

Catatan/Note: ...

Sumber/Source: Kesyahbandaran dan Otoritas Pelabuhan Kabupaten Sukamara/Harbormaster's Office and Port Authority Sukamara Regency

8.2. KOMUNIKASI COMMUNICATION

Tabel 8.2.1. Jumlah Kantor Pos Pembantu Menurut Kecamatan di Kabupaten Sukamara, 2016-2020
Number of Post Offices Subsidiaries by Subdistrict in Sukamara Regency, 2016-2020

Kecamatan Subdistrict	2017	2018	2019	2020
(1)	(2)	(3)	(4)	(5)
Jelai	-	-	-	-
Pantai Lunci	-	-	-	-
Sukamara	1	1	1	1
Balai Riam	1	1	1	1
Permata Kecubung	-	-	-	-
Sukamara	2	2	2	2

Catatan/Note: ...

Sumber/Source: PT Pos Indonesia (Persero) di Sukamara/Indonesian Post of Sukamara Regency

Tabel
Table 8.2.2.

**Jumlah Kantor Pos, Kantor Pos Desa, dan Pos Desa
Menurut Kecamatan di Kabupaten Sukamara, 2020**
*Number of Post Office, Village Post Office, and Village Post
by Subdistrict in Sukamara Regency, 2020*

Kecamatan Subdistrict	Kantor Pos & Giro Cabang Branch Post Office & Giro	Kantor Pos Desa Village Post Office	Pos Desa Village Post	Rumah Pos Post House
(1)	(2)	(3)	(4)	(5)
Jelai	-	1	-	-
Pantai Lunci	-	-	-	1
Sukamara	1	-	-	-
Balai Riam	1	-	-	-
Permata Kecubung	-	-	-	-
Sukamara	2	1	-	1

Catatan/Note: ...

Sumber/Source: PT Pos Indonesia (Persero) di Sukamara/Indonesian Post of Sukamara Regency

Tabel 8.2.3. Jumlah Tenaga Kerja di Kantor Pos menurut Jenis Kantor dan Kecamatan di Kabupaten Sukamara, 2020
Table *Number of Postman by Office and Subdistrict in Sukamara Regency, 2020*

Kecamatan Subdistrict	Kantor Pos & Giro Cabang Branch Post Office & Giro	Kantor Pos Desa Village Post Office	Pos Desa Village Post	Rumah Pos Post House
(1)	(2)	(3)	(4)	(5)
Jelai	-	1	-	-
Pantai Lunci	-	-	-	1
Sukamara	3	-	-	-
Balai Riam	2	-	-	-
Permata Kecubung	-	-	-	-
Sukamara	5	1	-	1

Catatan/Note: ...

Sumber/Source: PT Pos Indonesia (Persero) di Sukamara/Indonesian Post of Sukamara Regency

Tabel 8.2.4. Lalu Lintas Pos Indonesia dan Giro di Kabupaten Sukamara, 2016-2019
Table 8.2.4. Traffics of Indonesian Post and Giro in Sukamara Regency, 2016-2019

Bulan Month	Satuan Unit	2016	2017	2018	2019
(1)	(2)	(3)	(4)	(5)	(6)
1. Surat Pos					
a. Dalam Negeri					
- Biasa	Lembar	816	866	866	637
- Tercatat	Lembar	-	-	-	-
- Kilat Biasa	Lembar	223	-	-	-
- Kilat Khusus	Lembar	3 185	5 448	1 421	4 068
- Kilat Tercatat	Lembar	-	-	-	-
- Faksimile	Lembar	-	-	-	-
b. Luar Negeri					
-					
2. Paket Pos					
a. Dalam Negeri	Kg	2 116	2 114	3 896	2 695
b. Luar Negeri	Kg	-	-	-	-
3. Wesel					
a. Dikirim	Juta Rupiah	38 121,42	52 715,48	30 341,91	12 663
b. Dibayar	Juta Rupiah	844,45	6 411,29	372,89	1 541
4. Lainnya					
a. Peranko	Juta Rupiah	5,19	11,5
b. Materai	Juta Rupiah	648	135

Catatan/Note: Data tahun 2020 tidak tersedia/The 2020 data not available

Sumber/Source: PT Pos Indonesia (Persero) di Sukamara/Indonesian Post of Sukamara Regency

Tabel 8.2.5. **Persentase Penduduk Berumur 5 Tahun ke Atas yang Menggunakan Telepon Seluler (HP)/Nirkabel, Menguasai/ Memiliki Telepon Seluler (HP)/Nirkabel, Menggunakan Komputer (PC/Desktop, Laptop/Notebook, Tablet), dan Mengakses Internet (Termasuk Facebook, Twitter, BBM, Whatsapp) dalam 3 Bulan Terakhir di Kabupaten Sukamara, 2020**
Percentage of Population 5 Years of Age and Over Using Cell Phones (HP)/Wireless, Matering/Owning Cell Phone (HP)/Wireless, Using Computers (PC/Desktops, Laptops/ Notebooks, Tablets), and Accessing the Internet (Using Facebook, Twitter, BBM, Whatsapp) in the Last 3 Months in Sukamara Regency, 2020

Karakteristik Characteristics	Laki-laki Man	Perempuan Woman	Laki- laki+Perempuan Man+Woman
(1)	(2)	(3)	(4)
Menggunakan Telepon Seluler (HP)/Nirkabel <i>Using Mobile Phone/Smartphone/Wireless</i>	87,22	79,23	83,47
Menguasai/memiliki Telepon Seluler (HP)/ Nirkabel <i>Having Mobile Phone/Smartphone/Wireless</i>	78,26	67,72	73,32
Menggunakan Komputer <i>Using Computers</i>	14,74	10,65	12,82
Mengakses Internet <i>Accessing Internet</i>	60,38	52,58	56,72

Catatan/Note: ...

Sumber/Source: BPS, Survei Sosial Ekonomi Nasional Maret 2020/BPS-Statistics of Indonesia, Socio-Economics Survey March 2020

Tabel 8.2.6. **Persentase Penduduk Laki-laki Berumur 5 Tahun ke Atas yang Mengakses Internet dalam 3 Bulan Terakhir Menurut Tujuan Mengakses Internet di Kabupaten Sukamara, 2020**
Percentage of Population Aged 5 Years and Over Who Accessed the Internet in the Last 3 Months by Purpose of Accessing the Internet in Sukamara Regency, 2020

Tujuan Mengakses Internet <i>Goals of Accessing Internet</i>	Laki-laki <i>Man</i>	Perempuan <i>Woman</i>	Laki-laki+ Perempuan <i>Man+Woman</i>
(1)	(2)	(3)	(4)
Mendapat Informasi/berita/ <i>Obtaining information or news</i>	69,22	72,32	70,57
Mendapat informasi untuk proses pembelajaran/ <i>Obtaining information for learning process</i>	22,28	24,25	23,22
Mengirim/menerima surel/ <i>Sending or Getting e-mail</i>	13,84	5,50	10,21
Jejaring sosial/ <i>Social networking</i>	89,23	91,31	90,14
Pembelian barang/jasa/ <i>Buying goods or services</i>	6,98	19,21	12,30
Penjualan barang/jasa/ <i>Selling goods or services</i>	1,33	7,57	4,04
Hiburan/ <i>Pleasure</i>	77,43	70,08	74,23
Fasilitas finansial/ <i>Financial facility</i>	8,95	7,81	8,45
Mendapat informasi barang/jasa/ <i>Obtaining information of goods/services</i>	12,15	17,80	14,61
Lainnya/ <i>Others</i>	2,26	0,93	1,68

Catatan/Note: ...

Sumber/Source: BPS, Survei Sosial Ekonomi Nasional Maret 2020/BPS-Statistics of Indonesia, Socio-Economics Survey March 2020

Tabel 8.2.7. **Persentase Penduduk Berumur 5 Tahun ke Atas yang Mengakses Internet dalam 3 Bulan Terakhir Menurut Tempat Mengakses Internet di Kabupaten Sukamara, 2020**
Percentage of Population 5 Years of Age and Over who Accessed Internet in the Last 3 Months by Place of Accessing in Sukamara Regency, 2020

Tempat Mengakses Internet <i>Places for Accessing Internet</i>	Laki-laki <i>Man</i>	Perempuan <i>Woman</i>	Laki-laki+ Perempuan <i>Man+Woman</i>
(1)	(2)	(3)	(4)
Rumah Sendiri/ <i>House</i>	95,5	96,13	95,72
Bukan Rumah Sendiri/ <i>Someone else house</i>	35,82	34,57	35,28
Tempat Bekerja/Kantor/ <i>Workplace/Office</i>	41,34	26,44	34,86
Gedung Sekolah/Kampus/ <i>School/University</i>	9,06	7,04	8,18
Tempat Umum Gratis/ <i>Free Internet in Public Area</i>	23,01	24,11	23,49
Tempat Umum Berbayar/ <i>Paid Internet in Publikc Area</i>	11,39	12,01	11,66
Dalam kondisi Bergerak/ <i>Mobile</i>	29,2	30,36	29,70
Tempat Lainnya/ <i>Others</i>

Catatan/*Note*: ...

Sumber/*Source*: BPS, Survei Sosial Ekonomi Nasional Maret 2020/*BPS-Statistics of Indonesia, Socio-Economics Survey March 2020*

Tabel 8.2.8.
Table

Persentase Penduduk Berumur 5 Tahun ke Atas yang Mengakses Internet dalam 3 Bulan Terakhir Menurut Alat yang Digunakan untuk Mengakses Internet di Kabupaten Sukamara, 2020

Percentage of Population Aged 5 Years and Over Who Accessed the Internet in the Last 3 Months According to Tools Used to Access the Internet in Sukamara Regency, 2020

Alat yang Digunakan untuk Mengakses Internet <i>Type of Devices for Accessing Internet</i>	Laki-laki <i>Man</i>	Perempuan <i>Woman</i>	Laki-laki+ Perempuan <i>Man+Woman</i>
(1)	(2)	(3)	(4)
Komputer/Desktop	0,55	0,74	0,63
Laptop/Notebook/Tablet	8,38	6,54	7,58
HP/Ponsel/Mobile Phone/Smart Phone	100,00	99,38	99,73
Lainnya/Others	0,00	0,00	0,00

Catatan/Note: ...

Sumber/Source: BPS, Survei Sosial Ekonomi Nasional Maret 2020/BPS-Statistics of Indonesia, Socio-Economics Survey March 2020

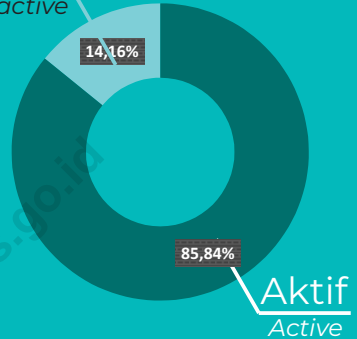


Jumlah Koperasi Aktif

Number of Active Cooperative

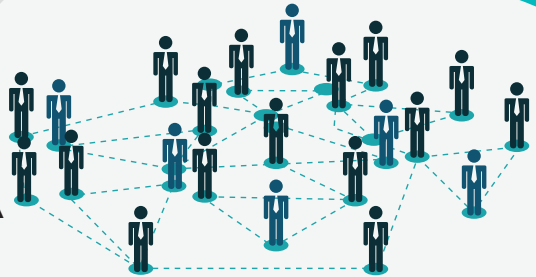
66 Unit
Units

Tidak Aktif
Inactive



SEBAGIAN BESAR KOPERASI BERLOKASI DI KECAMATAN SUKAMARA

Most of Cooperatives located in Sukamara Subdistrict



Jumlah Anggota Koperasi

Number of Cooperative Member

15 038 Anggota
Members



PENJELASAN TEKNIS

1. Perbankan adalah segala sesuatu yang menyangkut tentang bank, mencakup kelembagaan, kegiatan usaha, serta cara dan proses dalam melaksanakan kegiatan usahanya (UU RI No 7 Tahun 1992).
2. Statistik Ekonomi Keuangan Daerah (SEKDA) bersumber dari Bank Indonesia yang diterbitkan secara teratur sejak tahun 1992 oleh Kantor Bank Indonesia di Dati I dan Dati II, dan Urusan Riset Ekonomi dan Statistik (URES) untuk kantor pusat.
3. Jumlah aktiva yang dicantumkan adalah aktiva netto, dengan perhitungan sebagai berikut: Apabila antar kantor aktiva lebih kecil dari antar kantor pasiva maka aktiva neto diperoleh dari jumlah aktiva dikurangi dengan antar kantor pasiva. Namun, apabila antar kantor pasiva lebih kecil dari antar kantor aktiva maka aktiva neto diperoleh dari jumlah aktiva dikurangi dengan antar kantor pasiva. Pinjaman yang diberikan bank umum dalam publikasi ini diklasifikasikan berdasarkan lokasi proyek dan tidak termasuk pinjaman yang diberikan kepada Pemerintah Pusat dan bukan penduduk.
4. Data perkoperasian bersumber dari Dinas Koperasi, UKM, dan Perdagangan. Data koperasi yang disajikan meliputi: jumlah usaha

TECHNICAL NOTES

1. *Banking is everything related to banks, including institutions, business activities, as well as ways and processes in carrying out their business activities (RI Law No. 7 of 1992).*
2. *The Regional Economic Financial Statistics has been issued regularly since 1992 by Bank Indonesia offices located in provinces and regencies, while in the head office by the Economic and Monetary Statistics Department.*
3. *Total asset means net asset. The net asset means total asset minus the smallest number of discrepancies between assets and liabilities. Loan given by banks is classified based on project region, but it excludes loan to central government and non-residents (net concept).*
4. *Cooperative data based on data from Cooperative, Small Dynamic Enterprise, and Trading Service of Sukamara Regency. There are: The*

- koperasi dan jumlah anggota koperasi
5. Koperasi adalah badan usaha yang beranggotakan orang seorang atau badan hukum koperasi dengan melandaskan kegiatannya berdasarkan prinsip koperasi sekaligus sebagai gerakan ekonomi rakyat yang berdasar atas asas kekeluargaan.
5. *number of cooperative and The number of cooperative member Cooperative is an establishment that its members are people or establishments with legal status of cooperative and its activities based on people economic movement.*

<https://sukamarakab.bps.go.id>

ULASAN

Dalam rangka mewujudkan masyarakat Indonesia yang adil dan makmur berdasarkan Pancasila dan Undang-Undang Dasar 1945, kesinambungan dan peningkatan pelaksanaan pembangunan nasional yang berasaskan kekeluargaan, perlu senantiasa dipelihara dengan baik. Guna mencapai tujuan tersebut, maka pelaksanaan pembangunan ekonomi harus lebih memperhatikan keserasian, keselarasan, dan keseimbangan unsur-unsur pemerataan pembangunan, pertumbuhan ekonomi, dan stabilitas nasional.

Salah satu sarana yang mempunyai peran strategis dalam menyeraskan dan menyeimbangkan masing-masing unsur dari Trilogi Pembangunan adalah perbankan. Peran yang strategis tersebut terutama disebabkan oleh fungsi utama bank sebagai suatu wahana yang dapat menghimpun dan menyalurkan dana masyarakat secara efektif dan efisien, yang dengan berasaskan demokrasi ekonomi mendukung pelaksanaan pembangunan nasional dalam rangka meningkatkan pemerataan pembangunan dan hasil-hasilnya, pertumbuhan ekonomi dan stabilitas nasional, ke arah peningkatan taraf hidup rakyat banyak.

Pada tahun 2018, sektor Perbankan Kabupaten Sukamara saat ini pun telah berkembang. Kini telah hadir 11 bank yang tersebar di Kabupaten Sukamara. Berdasarkan Statistik Ekonomi

DESCRIPTION

To accomplish a righteous and prosperous society based on the Pancasila and the 1945 Constitution, we need to constantly maintain the sustainability and improvement of the implementation of national development based on kinship in good practice. To fulfill these objectives, the implementation of economic improvement must pay more extra consideration to suitability, harmony, and balance of the elements of equitable development, economic growth, and national stability.

One of the strategic roles in harmonizing and balancing each element of the Development Trilogy is banking. It is due to the principal function of the bank as an institution that can collect and distribute public funds effectively and efficiently. By the base of economic democracy, the bank supports the implementation of national development in the context of increasing the distribution of development and its results, economic growth, and national stability, towards improving the lives of many people.

In 2018, there were 11 banks spread across Sukamara Regency. It shows that the Banking Sector of the Sukamara Regency has grown. Based on Regional Financial Economic Statistics issued

Keuangan Daerah yang diterbitkan oleh Bank Indonesia, Jumlah Aktiva Rupiah dan Valuta Asing Bank Umum dan BPR Menurut Bulan di Kabupaten Sukamara pada tahun 2020 adalah sebesar 269.797 juta rupiah.

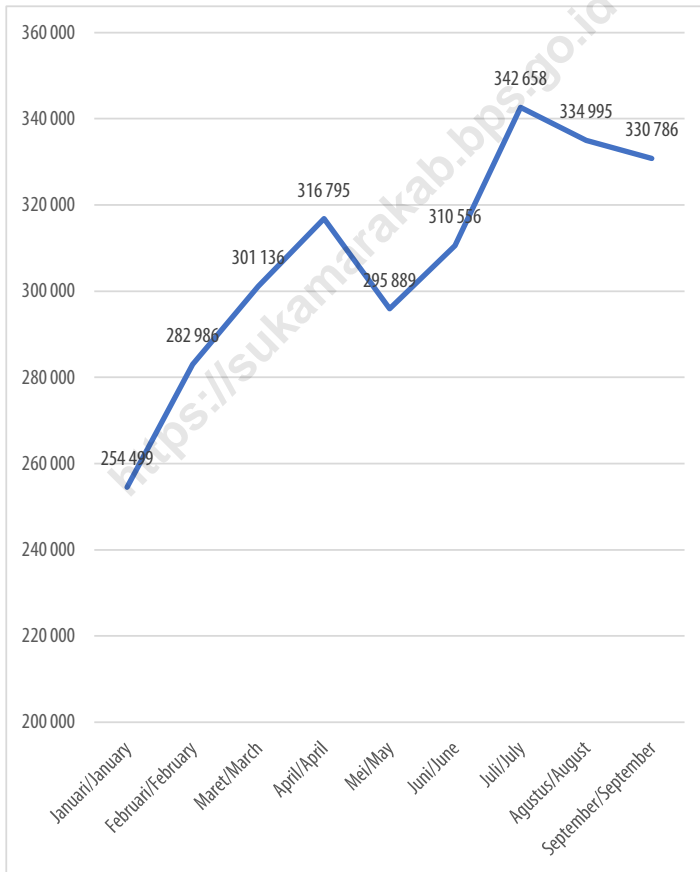
by Bank Indonesia, the Total Assets of Rupiah and Foreign Currencies of Commercial Banks and Rural Banks by Month in Sukamara Regency in 2020 amounted to 269,797 million rupiahs.

<https://sukamarakab.bps.go.id>

Gambar 9.1
Figures

Jumlah Aktiva Rupiah dan Valuta Asing Bank Umum dan BPR Menurut Bulan di Kabupaten Sukamara (Juta Rp), 2020

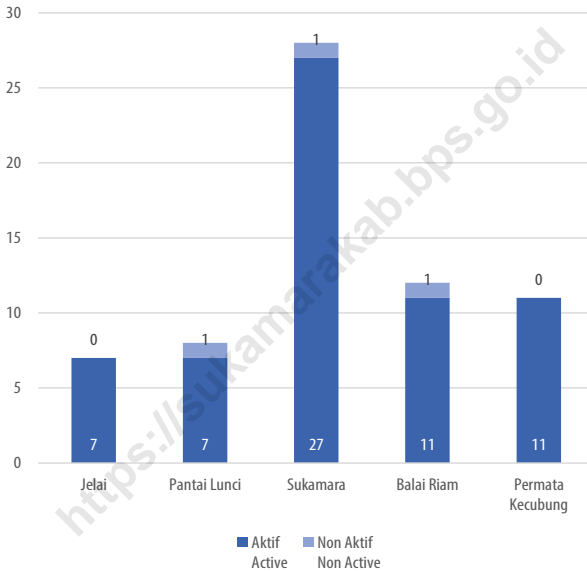
Total Commercial and Rural Banks Assets in Rupiah and Foreign Exchange by Month and Region in Sukamara Regency (million Rp), 2020



Sumber/Source: Bank Indonesia, Statistik Ekonomi Keuangan Daerah November 2020/Bank Indonesia, Regional Economic Financial Statistics of Kalimantan Tengah Province November 2020

Gambar 9.2
Figures

Jumlah Koperasi Aktif dan Tidak Aktif Menurut Kecamatan di Kabupaten Sukamara, 2020
Number of Active and Non Active Cooperation by Subdistrict in Sukamara Regency, 2020



Sumber/Source: Dinas Koperasi, Usaha Kecil dan Menengah, dan Perdagangan Kabupaten Sukamara/ Regional Office of Cooperation, Middle and Small Business and Trade Sukamara Regency

Tabel 9.1.
Table

Jumlah Koperasi Aktif Menurut Kecamatan di Kabupaten Sukamara, 2017–2020
Number of Active Cooperative by Subdistrict in Sukamara Regency, 2017–2020

Kecamatan Subdistrict	2017	2018	2019	2020
(1)	(2)	(3)	(4)	(5)
Jelai	7	7	7	7
Pantai Lunci	7	6	7	8
Sukamara	30	29	27	29
Balai Riam	12	11	11	11
Permata Kecubung	9	10	11	11
Sukamara	65	63	63	66

Catatan/Note: ...

Sumber/Source: Dinas Koperasi, Usaha Kecil dan Menengah, dan Perdagangan Kabupaten Sukamara/ *Regional Office of Cooperation, Middle and Small Business and Trade Sukamara Regency*

Tabel 9.2. Jumlah Koperasi Menurut Jenis Koperasi dan Kecamatan di Kabupaten Sukamara, 2020
Table 9.2. Number of Cooperation by Kind of Cooperative and Subdistrict in Sukamara Regency, 2020

Kecamatan Subdistrict	Jenis Koperasi/Kind of Cooperative					Jumlah Total
	KUD	KPRI ¹	KOPKAR	KOPPAS	Lainnya ² Other ²	
(1)	(2)	(3)	(4)	(5)	(6)	(7)
Jelai	-	-	-	...	7	7
Pantai Lunci	1	-	-	...	9	10
Sukamara	3	2	1	...	24	30
Balai Riam	6	-	1	...	5	12
Permata Kecubung	6	-	1	...	4	11
Sukamara	16	2	3	...	49	70

Catatan/Note: ¹ KPRI (Koperasi Pegawai Republik Indonesia) termasuk KPN (Koperasi Pegawai Negeri)

² Lainnya termasuk Umum, KSP (Koperasi Simpan Pinjam), dan Lainnya

Sumber/Source: Dinas Koperasi, Usaha Kecil dan Menengah, dan Perdagangan Kabupaten Sukamara/ Regional Office of Cooperation, Middle and Small Business and Trade Sukamara Regency

Tabel 9.3.
Table

Jumlah Koperasi Aktif dan Tidak Aktif Menurut Kecamatan di Kabupaten Sukamara, 2020
Number of Active and Non Active Cooperation by Subdistrict in Sukamara Regency, 2020

Kecamatan Subdistrict	Aktif Active	Non Aktif Non Active	Jumlah Total
(1)	(2)	(3)	(4)
Jelai	7	-	7
Pantai Lunci	8	2	10
Sukamara	29	1	30
Balai Riam	11	1	12
Permata Kecubung	11	-	11
Sukamara	66	4	70

Catatan/Note: ...

Sumber/Source: Dinas Koperasi, Usaha Kecil dan Menengah, dan Perdagangan Kabupaten Sukamara/ Regional Office of Cooperation, Middle and Small Business and Trade Sukamara Regency

Tabel 9.4. Jumlah Anggota Koperasi Menurut Jenisnya dan Kecamatan di Kabupaten Sukamara, 2020
Table 9.4. Number of Cooperation Member by Type and Subdistrict in Sukamara Regency, 2020

Kecamatan Subdistrict	Jumlah Anggota Koperasi/Number of Cooperatives Member							Jumlah Total
	KUD	KPRI/KPN	KOPKAR	KOPPAS	Umum	KSP	Lainnya Others	
(1)	(2)	(3)	(4)	(5)	(6)	(7)	(8)	
Jelai	-	-	-	...	455	-	-	455
Pantai Lunci	168	-	-	...	584	-	-	752
Sukamara	2 512	83	493	...	2 236	54	-	5 378
Balai Riam	5 147	-	529	...	478	-	-	6 154
Permata Kecubung	1 523	-	776	-	-	2 299
Sukamara	9 350	83	1 022	...	4 529	54	-	15 038

Catatan/Note: ¹ KPRI (Koperasi Pegawai Republik Indonesia) termasuk KPN (Koperasi Pegawai Negeri)

² Lainnya termasuk Umum, KSP (Koperasi Simpan Pinjam), dan Lainnya

Sumber/Source: Dinas Koperasi, Usaha Kecil dan Menengah, dan Perdagangan Kabupaten Sukamara/ Regional Office of Cooperation, Middle and Small Business and Trade Sukamara Regency

Tabel 9.5. Jumlah Kantor Bank di Kabupaten Sukamara, 2020
Number of Bank Office in Sukamara Regency, 2020

Nama Bank Bank Name	Jumlah Bank Number of Bank
(1)	(2)
Bank Nasional Indonesia (BNI)	1
Bank Rakyat Indonesia (BRI)	3
Bank Pembangunan Daerah (BPD) – Bank Kalteng	1
Bank Danamon Indonesia (BDI)	-
Bank Mandiri	1
Bank Tabungan Negara	2
Bank Muamalat	-
Bank Mega	-
Bank Central Asia (BCA)	-
Maybank	-
CIMB Niaga	-
Sinar Mas	-
BNI Syariah	-
BRI Syariah	-
Bank Perkreditan Rakyat	3
Bank Syariah Mandiri	-
BTPN	-
Bank Mayapada	-
BTPN Syariah	-
Jumlah/Total	11

Catatan/Note: Termasuk Kantor Pusat, Kantor Kas, Kantor Cabang/Including Head Office, Cash Office, Branch Office
 Sumber/Source: Otoritas Jasa Keuangan Provinsi Kalimantan Tengah/Financial Service Authority of Kalimantan Tengah Province

Tabel
Table 9.6.

Jumlah Aktiva Rupiah dan Valuta Asing Bank Umum dan BPR Menurut Bulan di Kabupaten Sukamara (Juta Rp), 2020
Total Commercial and Rural Banks Assets in Rupiah and Foreign Exchange by Month and Region in Sukamara Regency (million Rp), 2020

Bulan	Aktiva Rupiah dan Valuta Asing Commercial and Rural Banks Assets
(1)	(2)
Januari/January	254 025
Februari/February	272 536
Maret/March	286 659
April/April	291 607
Mei/May	311 257
Juni/June	316 761
Juli/July	303 227
Agustus/August	332 712
September/September	347 316
Oktober/October	357 220
November/November	347 486
Desember/December	264 635
2020	264 635
2019	269 797
2018	221 375
2017	183 429
2016	165 339

Catatan/Note: ...

Sumber/Source: Bank Indonesia, Statistik Ekonomi Keuangan Daerah melalui <https://www.bi.go.id/id/statistik/sekda/StatistikRegionalDetail.aspx?idprov=62> diakses pada 11 Februari 2021 18:40/Bank Indonesia, Regional Economic Financial Statistics on <https://www.bi.go.id/id/statistik/sekda/StatistikRegionalDetail.aspx?idprov=62> accessed on February 11st 2020 18:40

Tabel
Table 9.7.

Posisi Simpanan Masyarakat Rupiah dan Valuta Asing Bank Umum dan BPR Menurut Bulan dan Jenis Simpanan di Kabupaten Sukamara (Juta Rp), 2020
Outstanding of Private Deposit in Rupiah and Foreign Currency of Commercial and Rural Banks by Month and Type of Deposit in Sukamara Regency (million Rp), 2020

Bulan Month	Giro Demand Deposit		Simpanan Berjangka Time Deposit		Tabungan Saving Deposit	
	Nominal Nominal	Rekening (satuan) Account (number)	Nominal Nominal	Rekening (satuan) Account (number)	Nominal Nominal	Jumlah Bilyet (satuan) Bilyet (number)
(1)	(2)	(3)	(4)	(5)	(6)	(7)
Januari/January	119 294	308	46 306	139	169 129	32 658
Februari/February	136 184	335	45 009	138	167 618	33 157
Maret/March	146 862	341	48 891	141	163 033	33 344
April/April	139 240	340	48 633	141	188 806	33 399
Mei/May	147 282	343	52 325	141	197 218	33 474
Juni/June	153 603	351	52 067	138	191 804	33 887
Juli/July	143 031	354	52 164	139	197 566	34 545
Agustus/August	178 907	353	52 220	136	186 552	35 782
September/September	196 855	345	52 145	137	191 244	36 765
Oktober/October	206 349	344	54 147	137	187 996	37 933
November/November	190 663	347	53 375	125	194 122	38 364
Desember/December	77 132	303	44 832	124	224 419	38 436
2020	77 132	303	44 832	124	224 419	38 436
2019	53 161	307	40 451	131	187 908	31 172
2018	79 588	231	38 545	126	170 963	26 723
2017	32 838	248	36 011	106	153 238	22 346
2016	-	-	-	-	-	-

Catatan/Note: ...

Sumber/Source: Bank Indonesia, Statistik Ekonomi Keuangan Daerah melalui <https://www.bi.go.id/id/statistik/sekda/StatistikRegionalDetail.aspx?idprov=62> diakses pada 11 Februari 2021 18:40/Bank Indonesia, Regional Economic Financial Statistics on <https://www.bi.go.id/id/statistik/sekda/StatistikRegionalDetail.aspx?idprov=62> accessed on February 11st 2020 18:40

Tabel
Table 9.8.

Posisi Pinjaman yang Diberikan Rupiah dan Valuta Asing Bank Umum dan BPR Menurut Sektor Ekonomi Berdasarkan Lokasi Proyek Menurut Bulan dan Sektor Ekonomi di Kabupaten Sukamara (Juta Rp), 2020
Outstanding of Loans in Rupiah and Foreign Currency of Commercial and Rural Banks by Economic Sectors and Month in Sukamara Regency (million Rp), 2020

Sektor Ekonomi/Economic Sector	2017	2018	2019	2020
(1)	(2)	(3)	(4)	(5)
Pertanian, Kehutanan, dan Perikanan/ <i>Agriculture, Forestry, and Fishery</i>	13 500	14 353	13 504	12 940
Pertambangan dan Penggalian/ <i>Mining and Quarrying</i>	-	645	-	-
Industri Pengolahan/ <i>Manufacturing Industry</i>	3 465	3 970	3 553	3 104
Pengadaan Listrik dan Gas/ <i>Electricity and Gas Supply</i>	-	-	-	-
Pengadaan Air, Pengelolaan Sampah, Limbah dan Daur Ulang/ <i>Water Supply, Sewage Management, Waste, and Recycling</i>	407	179	92	43
Konstruksi/ <i>Construction</i>	6 244	12 609	11 036	11 556
Perdagangan Besar dan Eceran, Reparasi Mobil dan Motor/ <i>Wholesale and Retail Trade; Repair of Motor Vehicles and Motorcycles</i>	97 603	90 063	83 160	72 565
Transportasi dan Pergudangan/ <i>Transportation and storage</i>	3 821	2 568	1 712	3 970
Informasi dan Komunikasi/ <i>Information and communication</i>	4 039	4 687	3 968	3 471
Penyediaan Akomodasi dan Makan Minum/ <i>Accommodation and food service activities</i>	260	256	220	541
Jasa Keuangan dan Asuransi/ <i>Financial and insurance activities</i>	-	3 854	13 187	1 199
Real Estate/ <i>Real estate</i>	319	234	427	188
Jasa Perusahaan/ <i>Business Service</i>	6 889	6 082	5 684	4 406
Administrasi Pemerintahan, Pertahanan, dan Jaminan Sosial Wajib/ <i>Public Administration and defence; compulsory social security</i>	-	-	-	-
Jasa Pendidikan/ <i>Education</i>	23	11	-	-
Jasa Kesehatan Lainnya/ <i>Health and social work activities</i>	945	1 270	1 137	548
Jasa Lainnya/ <i>Other service activities</i>	460 198	409 468	570 251	386 071
Pinjaman Berdasarkan Sektor Ekonomi	597	550	707	500
Loans by Economic Sector	713	251	929	602

Catatan/Note: ...

Sumber/Source: Bank Indonesia, Statistik Ekonomi Keuangan Daerah melalui <https://www.bi.go.id/id/statistik/sekda/StatistikRegionalDetail.aspx?idprov=62> diakses pada 11 Februari 2021 18:40/Bank Indonesia, *Regional Economic Financial Statistics* on <https://www.bi.go.id/id/statistik/sekda/StatistikRegionalDetail.aspx?idprov=62> accessed on February 11st 2020 18:40

Tabel
Table 9.9.

Posisi Pinjaman Kepada Non Lapangan Usaha yang Diberikan Rupiah dan Valuta Asing Bank Umum dan BPR Menurut Sektor Ekonomi Berdasarkan Lokasi Proyek Menurut Bulan di Kabupaten Sukamara (Juta Rp), 2020
Outstanding of Loans to Non Industrial Origin in Rupiah and Foreign Currency of Commercial and Rural Banks by Economic Sectors based on Project Location in Sukamara Regency (million Rp), 2020

Bulan Month	Rumah Tinggal Housing	Flat dan Apartemen Flat and Apartment	Rumah Toko dan Rumah Kantor Shophouse	Kendaraan Bermotor Motor Vehicles and Motorcycle	Lainnya Others
(1)	(2)	(3)	(4)	(5)	(6)
Januari/January	22 369	-	-	19 521	147 730
Februari/February	22 196	-	-	19 577	152 094
Maret/March	23 363	-	-	19 177	153 950
April/April	23 279	-	-	19 938	155 315
Mei/May	23 148	-	-	19 223	156 371
Juni/June	24 382	-	-	18 846	158 494
Juli/July	25 876	-	-	18 410	159 039
Agustus/August	26 128	-	-	17 897	159 633
September/September	26 727	-	-	17 192	161 816
Oktober/October	27 155	-	-	16 585	161 889
November/November	27 628	-	-	16 141	161 934
Desember/December	27 965	-	-	15 886	166 834

Catatan/Note: ...

Sumber/Source: Bank Indonesia, Statistik Ekonomi Keuangan Daerah melalui <https://www.bi.go.id/id/statistik/sekda/StatistikRegionalDetail.aspx?idprov=62> diakses pada 11 Februari 2021 18:40/Bank Indonesia, *Regional Economic Financial Statistics on* <https://www.bi.go.id/id/statistik/sekda/StatistikRegionalDetail.aspx?idprov=62> accessed on February 11st 2020 18:40

Tabel
Table 9.10.

Posisi Pinjaman Rupiah dan Valuta Asing yang Diberikan Menurut Jenis Penggunaan berdasarkan Lokasi Proyek di Kabupaten Sukamara (juta Rp), 2020
Outstanding of Loans in Rupiah and Foreign Currency of Commercial and Rural Banks by Regions and Type of Loans based on Project Location in Sukamara Regency (million of Rp), 2020

Bulan Month	Rupiah Rupiah			Jumlah Total
	Modal Kerja Working Capital	Investasi Investment	Konsumsi Consumption	
(1)	(2)	(3)	(4)	(5)
Januari/January	139 935	440 482	189 620	770 036
Februari/February	138 615	275 545	193 866	608 027
Maret/March	135 965	331 338	196 490	663 794
April/April	132 628	317 508	198 532	648 668
Mei/May	131 036	439 059	198 742	768 837
Juni/June	128 535	441 381	201 722	771 638
Juli/July	127 837	414 120	203 324	745 281
Agustus/August	128 515	406 178	203 658	738 351
September/September	126 699	408 864	205 734	741 297
Oktober/October	128 212	383 088	205 628	716 928
November/November	126 662	284 934	205 704	617 300
Desember/December	126 871	284 177	210 684	621 733

Lanjutan Tabel/*Continued Table* 9.10

Bulan Month	Valuta Asing Foregin Currency			Jumlah Total
	Modal Kerja Working Capital	Investasi Investment	Konsumsi Consumption	
(1)	(6)	(7)	(8)	(9)
Januari/January	-	121 851	-	121 851
Februari/February	-	128 030	-	128 030
Maret/March	-	145 543	-	145 543
April/April	-	132 738	-	132 738
Mei/May	-	130 373	-	130 373
Juni/June	-	127 205	-	127 205
Juli/July	-	130 284	-	130 284
Agustus/August	-	129 949	-	129 949
September/September	-	94 844	-	94 844
Oktober/October	-	93 219	-	93 219
November/November	-	90 000	-	90 000
Desember/December	-	89 554	-	89 554

Lanjutan Tabel/Continued Table 9.10

Bulan Month	Jumlah Total			
	Modal Kerja Working Capital	Investasi Investment	Konsumsi Consumption	Jumlah Total
(1)	(10)	(11)	(12)	(13)
Januari/January	139 935	562 332	189 620	891 887
Februari/February	138 615	403 576	193 866	736 057
Maret/March	135 965	476 881	196 490	809 336
April/April	132 628	450 245	198 532	781 406
Mei/May	131 036	569 432	198 742	899 210
Juni/June	128 535	568 586	201 722	898 843
Juli/July	127 837	544 403	203 324	875 564
Agustus/August	128 515	536 127	203 658	868 300
September/September	126 699	503 709	205 734	836 142
Oktober/October	128 212	476 307	205 628	810 147
November/November	126 662	374 934	205 704	707 300
Desember/December	126 871	373 731	210 684	711 287

Catatan/Note: ...

Sumber/Source: Bank Indonesia, Statistik Ekonomi Keuangan Daerah melalui <https://www.bi.go.id/id/statistik/sekda/StatistikRegionalDetail.aspx?idprov=62> diakses pada 11 Februari 2021 18:40/Bank Indonesia, Regional Economic Financial Statistics on <https://www.bi.go.id/id/statistik/sekda/StatistikRegionalDetail.aspx?idprov=62> accessed on February 11st 2020 18:40

Tabel 9.11.
Table

Jumlah Penanam Modal Dalam Negeri dan Penanam Modal Asing Menurut Kecamatan di Kabupaten Sukamara, 2020
Number of Domestic Investor and Foreign Investor by Subdistrict in Sukamara Regency, 2020

Kecamatan Subdistrict	Penanam Modal Dalam Negeri Domestic Investor	Penanam Modal Asing Foreign Investor	Jumlah Total
(1)	(2)	(5)	(8)
Jelai	1	...	1
Pantai Lunci	-
Sukamara	2	1	3
Balai Riam	2	...	2
Permata Kecubung	3	...	3
Sukamara	8	1	9

Catatan/Note: ...

Sumber/Source: Dinas Penanaman Modal dan Pelayanan Terpadu Satu Pintu Kabupaten Sukamara/Office of Investment and Integrated Service of Sukamara Regency

Tabel
Table 9.12.**Jumlah Investasi Menurut Jenis Investasi dan Kecamatan di Kabupaten Sukamara (juta Rp), 2020**
Number of Investation by Type of Investation and Subdistrict in Sukamara Regency (million Rupiahs), 2020

Kecamatan Subdistrict	Penanam Modal Dalam Negeri Domestic Investor			Penanam Modal Asing Foreign Investor			Jumlah Total
	Industri Makanan Food Industry	Pertanian Agriculture	Perkebunan Kelapa Sawit Palm Oil Plantation	Industri Makanan Food Industry	Pertanian Agriculture	Perkebunan Kelapa Sawit Palm Oil Plantation	
(1)	(2)	(3)	(4)	(5)	(6)	(7)	(8)
Jelai	...	0	-
Pantai Lunci	-
Sukamara	0	...	951	30 614	31 565
Balai Riam	8 266	8 266
Permata Kecubung	808 700	808 700
Sukamara	0	0	817 917	-	-	30 614	848 531

Catatan/Note: ...

Sumber/Source: Dinas Penanaman Modal dan Pelayanan Terpadu Satu Pintu Kabupaten Sukamara/Office of Investment and Integrated Service of Sukamara Regency

Rata-rata Pengeluaran Per Kapita Sebulan

*Per capita Average Expenditure
a Month Sukamara Regency*

Rp1 613 168,-



49,95%

Makanan

Food expenditure



50,05%

Non Makanan

Non-food expenditure

PENJELASAN TEKNIS

1. Kegiatan pengumpulan data sosial dan ekonomi yang dilaksanakan secara rutin oleh BPS melalui Survei Sosial Ekonomi Nasional (Susenas).
2. Sejak tahun 2011 sampai dengan 2014, pengumpulan data Susenas konsumsi pengeluaran rumah tangga dilaksanakan secara triwulanan. Mulai tahun 2015 pengumpulan data Susenas dilaksanakan dua kali dalam setahun, yaitu pada Maret dan September.
3. Target sampel Susenas Maret adalah 320.000 rumah tangga yang tersebar di seluruh kabupaten/kota di Indonesia. Target sampel Susenas pada bulan September adalah sebanyak 75.000 rumah tangga.
4. Data hasil pencacahan Susenas Maret dapat disajikan untuk tingkat nasional, provinsi, dan kabupaten/kota, sedangkan untuk data hasil Susenas September hanya dapat disajikan untuk tingkat nasional dan provinsi.
5. Data konsumsi/pengeluaran yang dikumpulkan pada Susenas Maret dibagi menjadi dua kelompok, yaitu makanan dan bukan makanan. Jumlah komoditas makanan sebanyak 174 komoditas. Pengumpulan data kelompok makanan meliputi banyaknya komoditas

TECHNICAL NOTES

1. *Socioeconomic data collection activities are carried out regularly by the BPS-Statistics Indonesia through the National Socioeconomic Survey (Susenas).*
2. *Since 2011 to 2014, Susenas data collection of household consumption/expenditures was conducted quarterly. Starting in 2015, collecting of data Susenas carry out twice a year, in March and September.*
3. *The March Susenas target sample covers 320.000 households spread out at all regency/municipality in Indonesia. The September Susenas target sample covers 75.000 households.*
4. *The result from Susenas data collection in March can be presented on national, provincial, and regency/municipal level estimates, while data collection in September can be disseminated only for the national and provincial levels.*
5. *The consumption/expenditure data collected in March Susenas are divided into two groups, namely food and non-food. The number of food commodity are 174 commodities. The food group data collection includes quantity and value of commodities consumed.*

- yang dikonsumsi beserta nilai pengeluarannya.
6. Pengumpulan data pada sebagian besar kelompok bukan makanan hanya mencakup nilai pengeluaran barang yang dikonsumsi, kecuali beberapa jenis barang tertentu juga dikumpulkan kuantitasnya, seperti listrik, air, gas, dan bahan bakar minyak (BBM).
 7. Referensi waktu survei yang digunakan adalah selama seminggu terakhir untuk konsumsi makanan dan sebulan atau setahun terakhir untuk konsumsi bukan makanan.
 8. Data ketersediaan konsumsi pangan per kapita bersumber dari perhitungan Neraca Bahan Makanan (NBM) Indonesia, hasil kerja sama antara Badan Pusat Statistik dan Kementerian Pertanian.
 9. Metode yang dipakai untuk penyusunan NBM berpedoman pada buku rujukan yang diterbitkan oleh organisasi pangan sedunia, yaitu *Food Agriculture Organization* (FAO).
 10. Penyediaan pangan dalam negeri adalah produk dalam negeri ditambah dengan perubahan stok dan impor dikurangi dengan ekspor.
 11. Ketersediaan pangan untuk dikonsumsi penduduk terlebih dahulu dikurangi dengan bagian
6. *Data collection on most of non food groups covers only the value of expenditures consumed except for certain commodities which are also collected for its quantity, such as the use of electricity, water, gas, and fuel oil (BBM).*
 7. *The survey time reference period is previous week before enumeration date for food consumption and last month or last year for non-food consumption.*
 8. *Data on the availability of per capita food consumption are from the Indonesian Food Balance Sheet computed by the BPS-Statistics Indonesia in collaboration with the Ministry of Agriculture.*
 9. *The FAO method is adopted to compute the Food Balance Sheet.*
 10. *Domestic food availability is defined as domestic production plus changes in stock and imports minus exports.*
 11. *In compiling data on domestic food availability, the share of production for seeds, waste, residuals, animal feeds, and industrial use are first taken into account.*

produksi yang digunakan untuk bibit, makanan ternak, industri, dan yang tercecer.

12. Ketersediaan pangan per kapita adalah ketersediaan pangan dibagi dengan jumlah penduduk pertengahan tahun. Ketersediaan pangan per kapita bisa dalam bentuk kuantum maupun unsur gizi, yaitu kalori, protein, dan lemak.

12. *Per capita food availability is total food availability divided by number of population midyear. It is presented in terms of quantity as well as nutrient content, such as calories, proteins, and fats.*

<https://sukamarakab.bps.go.id>

ULASAN

Berbeda dari tahun sebelumnya, pengeluaran penduduk Kabupaten Sukamara pada tahun 2020 didominasi pengeluaran non makanan sebesar 50,05 persen dari rata-rata pengeluaran per kapita sebulan sebesar Rp1.613.168,00.

Dari kelompok pengeluaran non makanan, Pengeluaran untuk perumahan, bahan bakar, penerangan, air merupakan pengeluaran terbesar dengan nilai rata-rata per kapita sebesar Rp419.997,00.

Sementara itu, pada pengeluaran kelompok makanan, pengeluaran makanan dan minuman jadi menjadi pengeluaran terbesar dengan proporsi sebesar 12,20 persen. Berdasarkan golongan pengeluaran, penduduk dengan kelompok pengeluaran di atas Rp 1.500.000 memiliki proporsi yang paling besar.

DESCRIPTION

Different from the previous year, the population expenditures in the Sukamara Regency in 2020 predominantly food expenditure amount 50.05 percent of average expenditure per capita per month about Rp1,613,168.00.

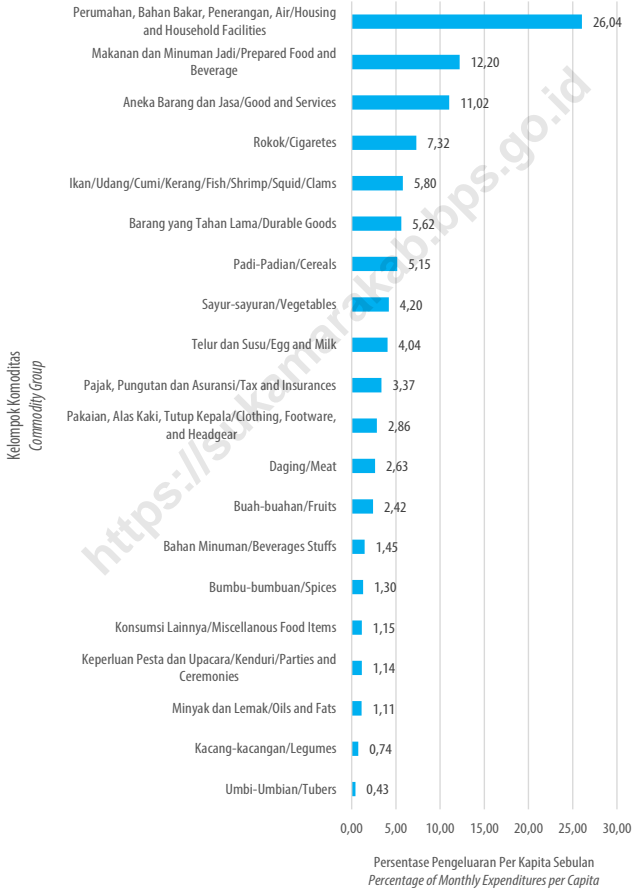
From non-food expenditures, housing and household facilities became the highest expenditures about Rp419,997.00.

Meanwhile, in food expenditures, prepared food and beverage had become the highest expenditures with proportion about 12.20 percent. By expenditure group, the population which is expenditure over Rp 1,500,000 had the highest proportion.

<https://sukamarakab.bps.go.id>

Gambar 10.1
Figures

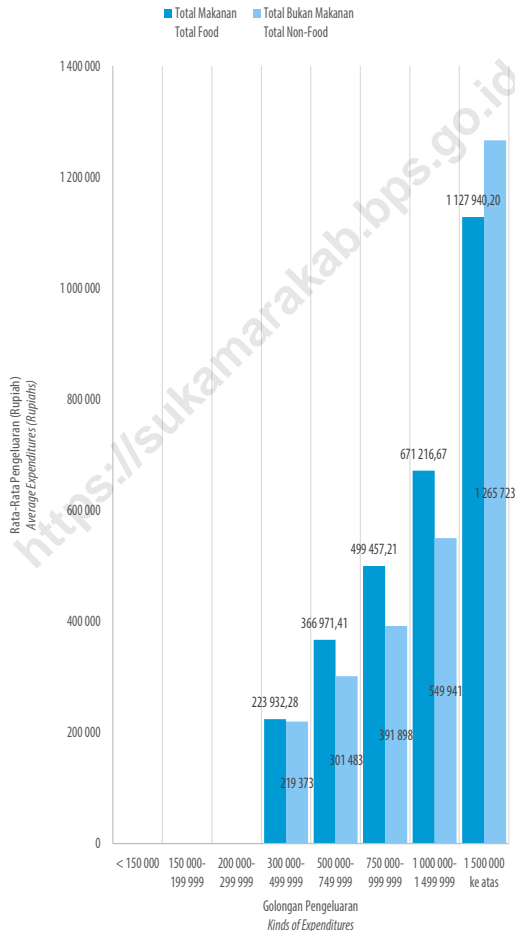
Persentase Pengeluaran per Kapita Sebulan Menurut Kelompok Komoditas di Kabupaten Sukamara, 2020
Percentage of Monthly Expenditures per Capita by Commodity Group in Sukamara Regency, 2020



Sumber/Source: BPS, Survei Sosial Ekonomi Nasional (SUSENAS) Maret 2020/BPS-Statistics Indonesia, National Socio Economic Survey March 2020

Gambar 10.2
Figures

Rata-rata Pengeluaran Per Kapita Sebulan Menurut Kelompok Barang dan Golongan Pengeluaran di Kabupaten Sukamara, 2020
Average Expenditures per Capita per Month by Group of Goods and per Capita Spending Group in Sukamara Regency, 2020



Sumber/Source: BPS, Survei Sosial Ekonomi Nasional (SUSENAS) Maret 2020/BPS-Statistics Indonesia, National Socio Economic Survey March 2020

**10.1. PENGELUARAN RUMAH TANGGA
POPULATION EXPENDITURE**

Tabel 10.1.1. Rata-Rata Pengeluaran per Kapita Sebulan Menurut Kelompok Komoditas (rupiah) di Kabupaten Sukamara, 2019 dan 2020
Monthly Average Expenditures per Capita by Commodity Group (rupiahs) in Sukamara Regency, 2019 and 2020

Kelompok Komoditas/Commodity Group	2019	2020
(1)	(2)	(3)
Makanan/Food		
Padi-Padian/Cereals	82 696	83 096
Umbi-Umbian/Tubers	4 532	7 002
Ikan/Udang/Cumi/Kerang/Fish/Shrimp/Squid/Clams	84 562	93 516
Daging/Meat	36 492	42 481
Telur dan Susu/Egg and Milk	46 134	65 242
Sayur-sayuran/Vegetables	55 206	67 810
Kacang-kacangan/Legumes	10 916	11 978
Buah-buahan/Fruits	38 884	39 053
Minyak dan Lemak/Oils and Fats	16 253	17 972
Bahan Minuman/Beverages Stuffs	22 517	23 470
Bumbu-bumbuan/Spices	21 264	20 892
Konsumsi Lainnya/Miscellaneous Food Items	19 719	18 487
Makanan dan Minuman Jadi/Prepared Food and Beverage	165 287	196 763
Rokok/Cigarettes	115 917	118 023
Jumlah Makanan/Total Food	720 381	805 786
Bukan Makanan/Non-food		
Perumahan, Bahan Bakar, Penerangan, Air/Housing and Household Facilities	359 907	419 997
Aneka Barang dan Jasa/Good and Services	164 746	177 702
Pakaian, Alas Kaki, Tutup Kepala/Clothing, Footware, and Headgear	41 527	46 132
Barang yang Tahan Lama/Durable Goods	112 214	90 645
Pajak, Pungutan dan Asuransi/Tax and Insurances	44 901	54 437
Keperluan Pesta dan Upacara/Kenduri/Parties and Ceremonies	32 150	18 470
Jumlah Bukan Makanan/Total Non-Food	755 446	807 382
Jumlah/Total	1 475 827	1 613 168

Catatan/Notes: ...

Sumber/Source: BPS, Survei Sosial Ekonomi Nasional (SUSENAS) Maret 2020/BPS-Statistics Indonesia, National Socio Economic Survey March 2020

Tabel 10.1.2. **Persentase Pengeluaran per Kapita Sebulan Menurut Kelompok Komoditas di Kabupaten Sukamara, 2019 dan 2020**
Table 10.1.2. **Percentage of Monthly Expenditures per Capita by Commodity Group in Sukamara Regency, 2019 and 2020**

Kelompok Komoditas/Commodity Group	2019	2020
(1)	(2)	(3)
Makanan/Food		
Padi-Padian/Cereals	5,60	5,15
Umbi-Umbian/Tubers	0,31	0,43
Ikan/Udang/Cumi/Kerang/Fish/Shrimp/Squid/Clams	5,73	5,80
Daging/Meat	2,47	2,63
Telur dan Susu/Egg and Milk	3,13	4,04
Sayur-sayuran/Vegetables	3,74	4,20
Kacang-kacangan/Legumes	0,74	0,74
Buah-buahan/Fruits	2,63	2,42
Minyak dan Lemak/Oils and Fats	1,10	1,11
Bahan Minuman/Beverages Stuffs	1,53	1,45
Bumbu-bumbuan/Spices	1,44	1,30
Konsumsi Lainnya/Miscellaneous Food Items	1,34	1,15
Makanan dan Minuman Jadi/Prepared Food and Beverage	11,20	12,20
Rokok/Cigarettes	7,85	7,32
Jumlah Makanan/Total Food	48,81	49,95
Bukan Makanan/Non-food		
Perumahan, Bahan Bakar, Penerangan, Air/Housing and Household Facilities	24,39	26,04
Aneka Barang dan Jasa/Good and Services	11,16	11,02
Pakaian, Alas Kaki, Tutup Kepala/Clothing, Footware, and Headgear	2,81	2,86
Barang yang Tahan Lama/Durable Goods	7,60	5,62
Pajak, Pungutan dan Asuransi/Tax and Insurances	3,04	3,37
Keperluan Pesta dan Upacara/Kenduri/Parties and Ceremonies	2,18	1,14
Jumlah Bukan Makanan/Total Non-Food	51,19	50,05
Jumlah/Total	100,00	100,00

Catatan/Notes: ...

Sumber/Source: BPS, Survei Sosial Ekonomi Nasional (SUSENAS) Maret 2020/BPS-Statistics Indonesia, National Socio Economic Survey March 2020

Tabel 10.1.3. Persentase Penduduk Menurut Golongan Pengeluaran Per Kapita Sebulan di Kabupaten Sukamara, 2020
Percentage of Population by Per Capita Spending Group a Month in Sukamara Regency, 2020

Golongan Pengeluaran Spending Group (Rp)	Persentase Penduduk Percentage of Population
(1)	(2)
< 150 000	0,00
150 000-199 999	0,00
200 000-299 999	0,00
300 000-499 999	3,66
500 000-749 999	7,84
750 000-999 999	13,55
1 000 000-1 499 999	31,57
1 500 000+	43,37
Jumlah/Total	100,00

Catatan/Notes: ...

Sumber/Source: BPS, Survei Sosial Ekonomi Nasional (SUSENAS) Maret 2020/BPS-Statistics Indonesia, National Socio Economic Survey March 2020

Tabel 10.1.4. Rata-rata Pengeluaran Per Kapita Sebulan Menurut Kelompok Barang dan Golongan di Kabupaten Sukamara, 2020
Average Expenditures per Capita per Month by Group of Goods and per Capita Spending Group in Sukamara Regency, 2020

Golongan Pengeluaran <i>Kinds of Expenditures</i>	Rata-Rata Pengeluaran (Rupiah) <i>Average Expenditures (Rupiahs)</i>		
	Total Makanan <i>Total Food</i>	Total Bukan Makanan <i>Total Non-Food</i>	Total Pengeluaran <i>Total Expenditures</i>
(1)	(2)	(3)	(4)
< 150 000			
150 000-199 999			
200 000-299 999			
300 000-499 999	223 932	219 373	443 305
500 000-749 999	366 971	301 483	668 454
750 000-999 999	499 457	391 898	891 355
1 000 000-1 499 999	671 217	549 941	1 221 158
1 500 000 ke atas	1 127 940	1 265 723	2 393 664
Rata-rata/Average	805 786	807 382	1 613 168

Catatan/Notes: ...

Sumber/Source: BPS, Survei Sosial Ekonomi Nasional (SUSENAS) Maret 2020/BPS-Statistics Indonesia, National Socio Economic Survey March 2020

**10.2. KONSUMSI MAKANAN
FOOD CONSUMPTION**

Tabel 10.2.1. Rata-rata Konsumsi Kalori Per Kapita Sehari (kKal) Menurut Jenis Pengeluaran di Kabupaten Sukamara, 2019 dan 2020
Average Calorie Consumption per Capita per Day (kCal) by Kinds of Expenditures in Sukamara Regency, 2019 and 2020

Kelompok Komoditas Commodity Group	Konsumsi Kalori per Kapita Sehari (kKal) Daily Calorie Consumption per Capita (kCal)	
	2019	2020
(1)	(2)	(3)
Padi-Padian/Cereals	852,19	818,64
Umbi-Umbian/Tubers	24,78	37,27
Ikan/Udang/Cumi/Kerang/Fish/Shrimp/Squid/Clams	78,88	81,20
Daging/Meat	85,58	86,97
Telur dan Susu/Egg and Milk	66,69	87,57
Sayur-sayuran/Vegetables	38,08	40,08
Kacang-kacangan/Legumes	43,88	39,26
Buah-buahan/Fruits	53,99	55,77
Minyak dan Lemak/Oils and Fats	286,93	317,50
Bahan Minuman/Beverages Stuffs	95,21	100,32
Bumbu-bumbuan/Spices	14,14	15,47
Konsumsi Lainnya/Miscellaneous Food Items	87,68	75,44
Makanan dan Minuman Jadi/Prepared Food and Beverage	439,42	469,59
Rokok/Cigarettes	0,00	0,00
Jumlah Makanan/Total Food	2 167	2 225,05

Catatan/Notes: ...

Sumber/Source: BPS, Survei Sosial Ekonomi Nasional (SUSENAS) Maret 2017-2018/BPS-Statistics Indonesia, National Socio Economic Survey March 2017-2018

Tabel 10.2.2. Rata-rata Konsumsi Protein Per Kapita Sehari (gram) Menurut Jenis Pengeluaran di Kabupaten Sukamara, 2019 dan 2020
Average Protein Consumption per Capita per Day (gram) by Kinds of Expenditures in Sukamara Regency, 2019 dan 2020

Kelompok Komoditas Commodity Group	Konsumsi Protein per Kapita Sehari (kKal) Daily Proteins Consumption per Capita (kCal)	
	2019	2020
(1)	(2)	(3)
Padi-Padian/Cereals	20,00	19,25
Umbi-Umbian/Tubers	0,22	0,33
Ikan/Udang/Cumi/Kerang/Fish/Shrimp/Squid/Clams	13,21	13,33
Daging/Meat	5,26	5,27
Telur dan Susu/Egg and Milk	3,57	4,59
Sayur-sayuran/Vegetables	2,34	2,49
Kacang-kacangan/Legumes	4,59	4,04
Buah-buahan/Fruits	0,70	0,67
Minyak dan Lemak/Oils and Fats	0,07	0,08
Bahan Minuman/Beverages Stuffs	0,71	0,84
Bumbu-bumbuan/Spices	0,60	0,63
Konsumsi Lainnya/Miscellaneous Food Items	1,77	1,43
Makanan dan Minuman Jadi/Prepared Food and Beverage	13,27	14,86
Rokok/Cigarettes	0,00	0,00
Jumlah Makanan/Total Food	66,30	67,79

Catatan/Notes: ...


Sumber/Source: BPS, Survei Sosial Ekonomi Nasional (SUSENAS) Maret 2017-2018/BPS-Statistics Indonesia, National Socio Economic Survey March 2017-2018

Pedagang Mikro dan Kecil **2020**
Micro and Small Trader

**Jumlah
Pedagang Mikro**

Number of Micro Trader

3 933 Unit
Units



**Jumlah
Pedagang Kecil**

Number of Small Trader

173 Unit
Units

PENJELASAN TEKNIS

1. SIUP atau Surat Izin Usaha Perdagangan adalah sebuah surat izin untuk dapat melakukan kegiatan usaha perdagangan yang diberikan kepada sebuah badan usaha.
2. Menurut Peraturan Menteri Perdagangan Republik Indonesia Nomor 36/M-DAG/PER/9/2007 Tentang Penerbitan Surat Izin Usaha Perdagangan (Permendag 36/2007), SIUP adalah Surat Ijin untuk dapat melaksanakan kegiatan usaha perdagangan.
3. Data SIUP diperoleh dari Dinas Penanaman Modal dan Pelayanan Terpadu Satu Pintu Kabupaten Sukamara.
4. SIUP terbagi menjadi beberapa jenis berdasarkan modal atau kekayaan yang dimiliki oleh pemilik usaha.
5. SIUP mikro adalah SIUP yang diberikan kepada pemilik badan usaha yang memiliki modal atau kekayaan dengan neto lebih dari Rp50 juta dan maksimal Rp500 juta.
6. SIUP kecil adalah SIUP yang diberikan pada pemilik badan usaha dengan kekayaan modalnya mulai dari Rp50 juta hingga maksimal Rp500 juta.
7. SIUP menengah adalah jenis SIUP yang diberikan kepada pemilik usaha dengan kekayaan modal antara Rp500 juta hingga maksimal Rp10 miliar.

TECHNICAL NOTES

1. *SIUP or Trading Business Permit is a permit for trading business activities granted to a business entity.*
2. *According to the Regulation of the Minister of Trade of the Republic of Indonesia Number 36 / M-DAG / PER / 9/2007 Regarding the Issuance of Trade Business Permits (Permendag 36/2007), SIUP is a Permit to be used for trading business activities.*
3. *SIUP data were obtained from the One-Stop Integrated Investment and Services Office of Sukamara Regency.*
4. *SIUP is divided into several types based on capital or wealth owned by the business owner.*
5. *Micro SIUP is SIUP given to the owner of a corporation that has capital or wealth with more than IDR 50 million and a maximum of IDR 500 million.*
6. *Small SIUP is SIUP given to business entity owners with capital assets ranging from Rp50 million to a maximum of Rp500 million.*
7. *Medium SIUP is a type of SIUP given to business owners with a capital of between IDR 500 million and a maximum of IDR 10 billion.*

8. SIUP besar adalah jenis SIUP yang diberikan kepada pemilik usaha dengan kekayaan modalnya mencapai lebih dari Rp10 miliar.
8. *Large SIUP is a type of SIUP given to business owners with capital assets of more than Rp10 billion.*

<https://sukamarakab.bps.go.id>

ULASAN

Berdasarkan data Dinas Koperasi, UKM, dan Perdagangan Kabupaten Sukamara jumlah pedagang pada tahun 2020 sebanyak 2.290 pedagang dengan klasifikasi 173 pedagang kecil dan 2.117 pedagang mikro.

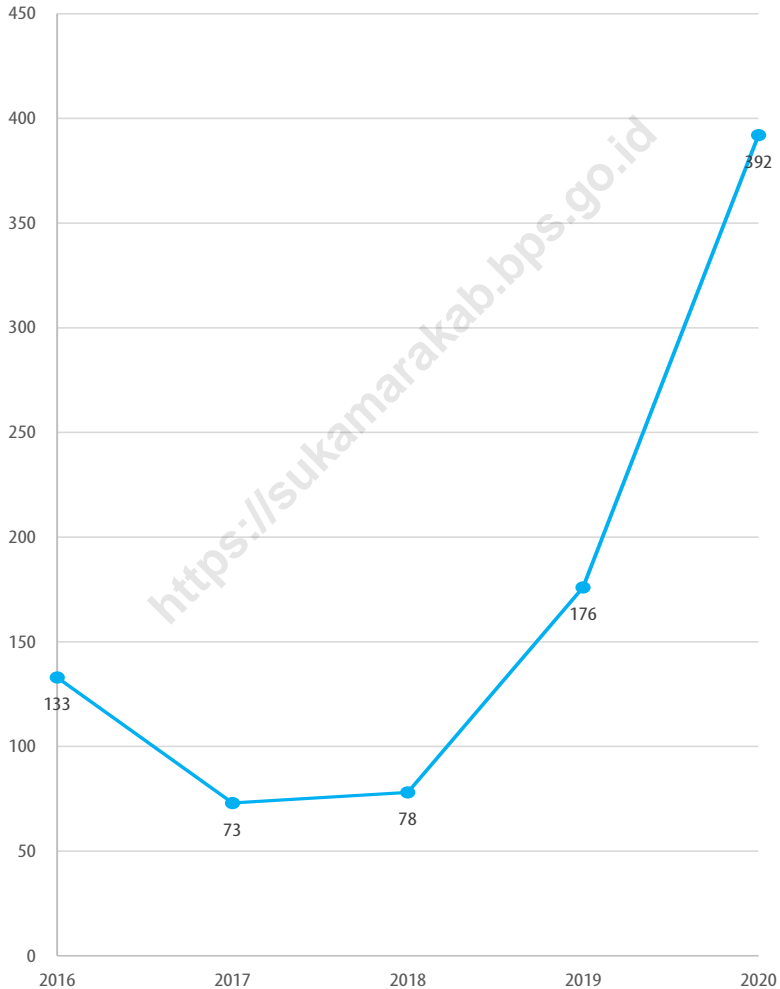
Perkembangan jumlah sarana pedagang di Kabupaten terus meningkat. Berdasarkan data dari Dinas Perdagangan, Perindustrian, Koperasi, dan Pertambangan Kabupaten Sukamara jumlah pasar yang pada tahun 2013 hanya 8 pasar, terdiri dari 2 pasar umum dan 6 pasar desa. Kini di tahun 2020 jumlah pasar sudah mencapai 11 tempat, yang terdiri dari 2 pasar umum dan 9 pasar desa.

DESCRIPTION

Based on data provided by Cooperatives, Middle and Small Business and Trade Service of Sukamara Regency trading activities within the year 2020 are 2,290 traders with the classification of 173 small traders and 2,117 micro traders.

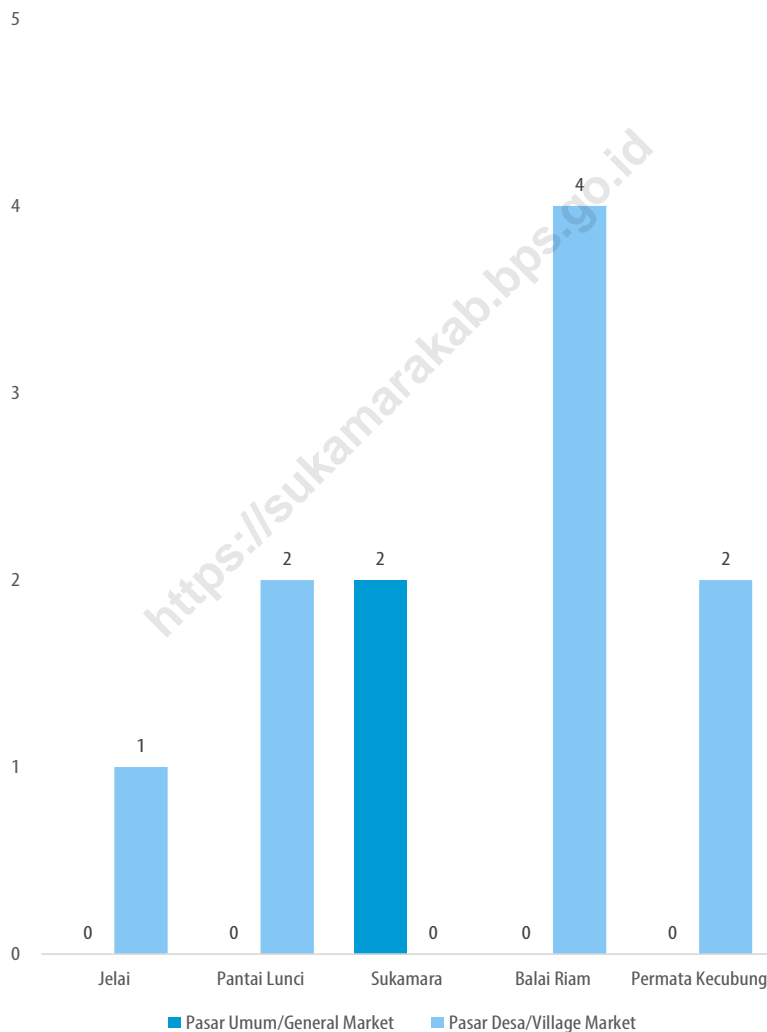
The development of trading facilities in the Sukamara Regency was still improving. According to Mining, Industries, and Trade Service of Sukamara Regency data, there were eight markets in the Sukamara Regency with two general markets and six village markets in 2013. Meanwhile, in 2020, there were eleven markets with the addition of three village markets.

Gambar 11.1. Jumlah Pedagang yang Mendapatkan Izin menurut Jenisnya di Kabupaten Sukamara, 2016-2020
Number of Traders Obtaining Permits by Type of License in Sukamara Regency, 2016-2020



Sumber/Source: Dinas Penanaman Modal dan Pelayanan Terpadu Satu Pintu Kabupaten Sukamara/Office of Investment and Integrated Service of Sukamara Regency

Gambar 11.2. Jumlah Sarana Perdagangan Menurut Kecamatan di Kabupaten Sukamara, 2020
Figures **The Number of Trading Infrastructure by Subdistrict in Sukamara Regency, 2020**



Sumber/Source: Dinas Koperasi, Usaha Kecil dan Menengah, dan Perdagangan Kabupaten Sukamara/ Regional Office of Cooperation, Middle and Small Business and Trade Sukamara Regency

Tabel
Table 11.1.

**Jumlah Sarana Perdagangan Menurut Jenisnya di
Kabupaten Sukamara, 2016-2020**
*Number of Trading Facilities by Type of Facility in Sukamara
Regency, 2016-2020*

Jenis Sarana Perdagangan <i>Type of Trading Facilities</i>	2017	2018	2019	2020
(1)	(2)	(3)	(4)	(5)
Pasar/Market	11	11	11	12
Toko/Store
Kios
Warung/Shop
Jumlah/Total	11	11	11	12

Catatan/Notes: ...

Sumber/Source: Dinas Koperasi, Usaha Kecil dan Menengah, dan Perdagangan Kabupaten Sukamara/ *Regional Office of Cooperation, Middle and Small Business and Trade Sukamara Regency*

Tabel
Table 11.2.**Jumlah Sarana Perdagangan Menurut Kecamatan di
Kabupaten Sukamara, 2020**
*The Number of Trading Infrastructure by Subdistrict in
Sukamara Regency, 2020*

Kecamatan Subdistrict	Pasar Umum General Market	Pasar Desa Village Market	Supermarket
(1)	(2)	(3)	(4)
Jelai	-	2	-
Pantai Lunci	-	1	-
Sukamara	2	-	-
Balai Riam	-	5	-
Permata Kecubung	-	2	1
Sukamara	2	10	1

Lanjutan Tabel/*Continued Table* 11.2

Kecamatan Subdistrict	Minimarket	Toko Shop	Jumlah Total
(1)	(5)	(6)	(7)
Jelai	-	-	2
Pantai Lunci	-	-	1
Sukamara	12	-	14
Balai Riam	3	-	8
Permata Kecubung	-	-	3
Sukamara	15	-	28

Catatan/Notes: ...

Sumber/Source: Dinas Koperasi, Usaha Kecil dan Menengah, dan Perdagangan Kabupaten Sukamara/ *Regional Office of Cooperation, Middle and Small Business and Trade Sukamara Regency*

Tabel 11.3. **Jumlah Pedagang Menurut Jenis Pedagang di Kabupaten Sukamara, 2016-2020**
Table 11.3. **Number of Trader by Type of Trader in Sukamara Regency, 2016-2020**

Tahun Year	Pedagang Besar Wholesaler	Pedagang Menengah Middle Traders	Pedagang Kecil Small Traders	Pedagang Mikro Micro Traders	Jumlah Total
(1)	(2)	(3)	(4)	(5)	(6)
2016	-	-
2017	-	-
2018	-	-
2019	-	-	173	2 117	2 290
2020	-	-	173	3 933	4 106

Catatan/Notes: ...

Sumber/Source: Dinas Koperasi, Usaha Kecil dan Menengah, dan Perdagangan Kabupaten Sukamara/ Regional Office of Cooperation, Middle and Small Business and Trade Sukamara Regency

Tabel
Table 11.4.

**Jumlah Pedagang Menurut Jenis Pedagang dan
Kecamatan di Kabupaten Sukamara, 2020**
**Number of Trader by Type and Subdistrict in Sukamara
Regency, 2020**

Kecamatan Subdistrict	Pedagang Besar Wholesaler	Pedagang Menengah Middle Traders	Pedagang Kecil Small Traders	Pedagang Mikro Micro Traders	Jumlah Total
(1)	(2)	(3)	(4)	(5)	(6)
Jelai	-	-	27	684	711
Pantai Lunci	-	-	8	446	454
Sukamara	-	-	33	2 089	2 122
Balai Riam	-	-	87	435	522
Permata Kecubung	-	-	18	279	297
Sukamara	-	-	173	3 933	4 106

Catatan/Notes: ...

Sumber/Source: Dinas Koperasi, Usaha Kecil dan Menengah, dan Perdagangan Kabupaten Sukamara/ Regional Office of Cooperation, Middle and Small Business and Trade Sukamara Regency

Tabel 11.5. Jumlah Pedagang yang Mendapatkan Izin menurut Jenisnya di Kabupaten Sukamara, 2020
Number of Traders Obtaining Permits by Type of License in Sukamara Regency, 2020

Jenis Pedagang <i>Type of Traders</i>	Baru <i>New</i>	Perpanjangan <i>Extended</i>	Perubahan <i>Alteration</i>	Jumlah <i>Total</i>
(1)	(2)	(3)	(4)	(5)
Perusahaan Besar (PB)/ <i>Large Traders SIUP</i>	252
Pedagang Menengah (PM)/ <i>Medium Traders</i>
Pedagang Kecil/ <i>Small Traders</i>
Mikro/ <i>Micro</i>	140
Jumlah/Total	392
	2019	63	54	176
	2018	36	22	78
	2017	28	25	73
	2016	72	9	133

Catatan/Notes: ...

Sumber/Source: Dinas Penanaman Modal dan Pelayanan Terpadu Satu Pintu Kabupaten Sukamara/*Office of Investment and Integrated Service of Sukamara Regency*

Perekonomian Kabupaten Sukamara 2020

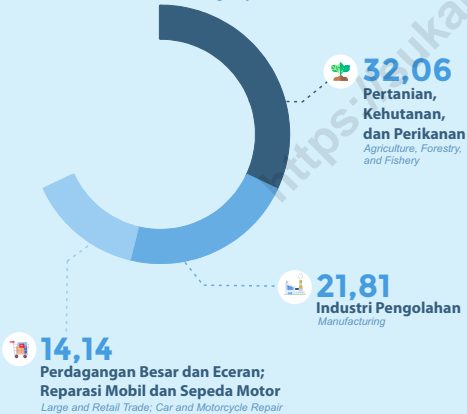
Economics of Sukamara Regency 2020

Salah satu indikator penting untuk mengetahui kondisi ekonomi di suatu daerah dalam suatu periode tertentu adalah data Produk Domestik Regional Bruto (PDRB), baik Atas Dasar Harga Berlaku (ADHB) maupun Atas Dasar Harga Konstan (ADHK).

One important indicator to know economic conditions in an area in a certain period is Gross Regional Domestic Product (GRDP), both on GRDP at Current Price and GRDP at Constant Price.

Distribusi PDRB Kabupaten Sukamara

Distribution of Sukamara Regency's GRDP



Pada Tahun 2020, perekonomian Kabupaten Sukamara disumbang oleh **Pertanian, Kehutanan, dan Perikanan**
Agriculture, Forestry, and Fishery has biggest share in Sukamara Regency Economic

Pada tahun 2020, perekonomian Kabupaten Sukamara mengalami percepatan dibanding tahun 2019. Tahun 2020 Pertumbuhan ekonomi Kabupaten Sukamara berada pada angka

In 2020, the economy of the Regency Sukamara is experiencing acceleration compared to the year 2019. In 2020 economic growth of Sukamara Regency

 **1,98**
Persen/Percent

pertumbuhan ekonomi tersebut berasal dari beberapa sumber
economic growth comes from multiple sources

Sumber Pertumbuhan Ekonomi Kabupaten Sukamara

Sources of Economic Growth in Sukamara Regency's



Pertanian, Kehutanan, dan Perikanan
Agriculture, Forestry, and Fishery



Industri Pengolahan
Manufacturing



Perdagangan Besar dan Eceran; Reparasi Mobil dan Sepeda Motor
Large and Retail Trade, Car and Motorcycle Repair



Jasa Pendidikan
Education Services

PENJELASAN TEKNIS

1. Penghitungan statistik neraca regional yang digunakan di sini mengikuti buku petunjuk yang diterbitkan oleh Perserikatan Bangsa Bangsa yang dikenal sebagai "Sistem Neraca Nasional". Namun, penerapan statistik neraca regional tersebut telah disesuaikan dengan kondisi sosial ekonomi Sukamara.
2. Produk Domestik Regional Bruto (PDRB) pada tingkat regional (Kabupaten) menggambarkan kemampuan suatu wilayah untuk menciptakan output (nilai tambah) pada suatu waktu tertentu. Untuk menyusun PDRB digunakan 2 pendekatan yaitu Lapangan Usaha dan Pengeluaran. PDRB dari sisi lapangan usaha merupakan penjumlahan seluruh komponen nilai tambah bruto yang mampu diciptakan oleh sektor-sektor ekonomi atas berbagai aktivitas produksinya. Sedangkan dari sisi penggunaan menjelaskan tentang penggunaan dari nilai tambah tersebut.
3. PDRB menurut lapangan usaha mengalami perubahan klasifikasi dari 9 lapangan usaha menjadi 17 lapangan usaha. PDRB menurut lapangan usaha dirinci menurut total nilai tambah dari seluruh sektor ekonomi yang mencakup lapangan usaha Pertanian, Kehutanan, dan Perikanan;

TECHNICAL NOTES

1. *Calculation of regional accounts statistics which is used here follows the user guide published by the United Nations known as the "System of National Accounts", However, the application of regional account statistics has been adjusted to the socio-economic conditions of Sukamara.*
2. *The basic measure of the value added arising from economic is known as Gross Regional Domestic Product (GRDP) at the regional level (Regency), To compile these statistics, two approaches have been used, i.e., "production approach" and " expenditure approach", The first approach is to measure value added produced by various kinds of economic activities, while the second approach is to measure final uses o the country's output, In other words, GRDP is the sum fo total value added produced by all economic industries (activities) and the way of using it.*
3. *GRDP by industry classification changes from 9 sectors to 17 industries, GRDP by industry classified by types of economic activities such as Agriculture, Forestry and Fishing; Mining and Quarrying; Manufacturing; Electricity and Gas; Water Supply, Sewerage, Waste Management,*

- Pertambangan dan Penggalian; Industri Pengolahan; Pengadaan Listrik dan Gas; Pengadaan Air, Pengelolaan Sampah, Limbah, dan Daur Ulang; Kostruksi; Perdagangan Besar dan Eceran, Reparasi Mobil dan Sepeda Motor; Transportasi dan Pergudangan; Penyediaan Akomodasi dan Makan Minum; Informasi dan Komunikasi; Jasa Keuangan dan Asuransi; Real Estat; Jasa Perusahaan; Administrasi Pemerintahan, Pertahanan dan Jaminan Sosial Wajib; Jasa Pendidikan; Jasa Kesehatan dan Kegiatan Sosial; dan Jasa Lainnya.
4. PDRB menurut pengeluaran mengalami perubahan klasifikasi dimana pengeluaran konsumsi Lembaga Non Profit yang Melayani Rumah Tangga (LNPR) yang sebelumnya termasuk bagian dari pengeluaran konsumsi rumah tangga menjadi komponen terpisah. Sehingga klasifikasi PDRB menurut pengeluaran dirinci menjadi 7 komponen yaitu komponen Pengeluaran Konsumsi Rumah Tangga, Pengeluaran Konsumsi LPNRT, Pengeluaran Konsumsi Pemerintah, Pembentukan Modal Tetap Bruto, Perubahan Inventori, Ekspor dan Impor.
5. Pengeluaran konsumsi rumah tangga mencakup berbagai pengeluaran konsumsi akhir rumah tangga atas barang dan jasa untuk memenuhi kebutuhan
- and Remediation Activities; Construction; Wholesale and Retail Trade, Repair of Motor Vehicles and Motorcycles; Transportation and Storage; Accommodation and Food Service Activities; Information and Communication; Financial and Insurance Activities; Real Estate Activities; Business Activities; Public Administration; Defense and Compulsory Social Security; Education; Human Health and Social Work Activities; and Other Service Activities,*
4. *GRDP by expenditure classification changes where consumption expenditure Non-profit Institutions Serving Households (NPISH) previously included as part of household consumption expenditure is taken out into separate component, So that, GRDP by type of expenditure is classified into: household consumption expenditure, NPISH consumption expenditure, government consumption expenditure, gross fixed capital formation, changes in inventories, export and imports,*
5. *Household consumption expenditure consist of expenditure incurred by households, which are used for both individual or collective needs, Household consumption are*

- individu ataupun kelompok secara langsung. Pengeluaran rumah tangga disini mencakup makanan dan minuman selain restoran; pakaian, alas kaki, dan jasa perawatannya; perumahan dan perlengkapan rumah tangga; kesehatan dan pendidikan; transportasi dan komunikasi; restoran dan hotel serta lainnya.
6. Sektor Lembaga Non-Profit yang Melayani Rumah Tangga (LNPRT) muncul sebagai sektor tersendiri dalam suatu perekonomian wilayah. Sektor ini berperan dalam menyediakan barang dan jasa bagi anggotanya maupun bagi rumah tangga secara gratis atau pada tingkat harga yang tidak berarti secara ekonomi. Harga yang tak berarti secara ekonomi artinya harga tersebut biasanya dibawah harga pasar (tidak mengikuti harga pasar yang berlaku).
 7. Pengeluaran Pemerintah mencakup pembelian barang dan jasa yang bersifat rutin, pembayaran upah dan gaji pegawai, transfer sosial dalam bentuk barang, perkiraan penyusutan barang modal, dan nilai output dari Bank Indonesia, dikurangi dengan nilai penjualan barang dan jasa yang dihasilkan unit produksi yang tak dapat dipisahkan dari aktivitas pemerintahan.
 8. Pembentukan Modal Tetap Bruto mencakup penambahan dan
- classified into food and beverages other than restaurants; clothing, footwear, and related maintenance services; housing and households equipment; health and education; transport and communication; restaurants and hotels; and others,*
6. *Sector Non-profit Institutions Serving Households (NPISH) appears as a separate sector in the economy region, This sector role in providing goods and services to its members as well as to households free or at prices that are not economically significant, Price economically insignificant meaning prices are usually below the market price (does not follow the prevailing market price),*
 7. *Government Consumption Expenditure include the purchase of goods and services that are routine, payment of wages and salaries, social transfers in kind, the estimated depreciation of capital goods, and the output value of Bank Indonesia, reduced by the value of sales of goods and services produced production unit that is not can be separated from the activities of government,*
 8. *Gross Fixed Capital Formation includes the addition and*

pengurangan aset tetap pada suatu unit produksi, dalam kurun waktu tertentu. Penambahan barang modal mencakup pengadaan, pembuatan, pembelian, sewa beli barang modal baru dari dalam negeri serta barang modal baru dan bekas dari luar negeri (termasuk perbaikan besar, transfer atau barter barang modal), dan pertumbuhan aset sumberdaya hayati yang dibudidaya. Sedangkan pengurangan barang modal mencakup penjualan, transfer atau barter, dan sewa beli barang modal bekas pada pihak lain. Kehilangan yang disebabkan oleh bencana alam tidak dicatat sebagai pengurangan.

9. Ekspor barang dan jasa merupakan transaksi perdagangan barang dan jasa dari penduduk (residen) ke bukan penduduk (non-residen). Impor barang dan jasa adalah transaksi perdagangan dari bukan penduduk ke penduduk. Ekspor atau impor barang terjadi pada saat terjadi perubahan hak kepemilikan barang antara penduduk dengan bukan penduduk (dengan atau tanpa perpindahan fisik barang tersebut).
10. Produk Domestik Regional Bruto maupun agregat turunannya disajikan dalam 2 (dua) versi penilaian, yaitu atas dasar "harga berlaku" dan atas dasar "harga konstan". Disebut sebagai harga

subtraction of fixed assets on a unit of production, within a certain time, Addition of capital goods include the procurement, manufacture, purchase, financial leasing of new capital goods from domestic as well as new and used capital goods from abroad (including major repairs, transfer or barter capital goods), and growth asset cultivated biological resources, While the reduction in capital goods include the sale, transfer or barter, financial leasing of used capital goods to other parties, Exceptions loss caused by natural disasters is not recorded as a reduction,

9. *Exports of goods and services are the trade transaction of goods and services from the population (resident) to non residents, Imports of goods and services are trade transactions from non-residents to residents, Export or import of goods occurs when there is a change of property rights among the population with non-resident (with or without physical movement of goods),*
10. *Gross Regional Domestic Product as well as its derivatives are presented in aggregate 2 (two) versions of the assessment, namely on the basis of "current price" and on the basis of "constant prices", Known*

berlaku karena seluruh agregat dinilai dengan menggunakan harga pada tahun berjalan, sedangkan harga konstan penilaiannya didasarkan kepada harga satu tahun dasar tertentu. Dalam publikasi di sini digunakan harga tahun 2010 sebagai dasar penilaian.

11. Laju pertumbuhan Produk Domestik Regional Bruto diperoleh dari perhitungan PDRB atas dasar harga konstan. Diperoleh dengan cara mengurangi nilai PDRB pada tahun ke n terhadap nilai pada tahun ke n-1 (tahun sebelumnya), dibagi dengan nilai pada tahun ke n-1, kemudian dikalikan dengan 100 persen. Laju pertumbuhan menunjukkan perkembangan agregat pendapatan dari satu waktu tertentu terhadap waktu sebelumnya.
 12. Pembentukan Modal Tetap Bruto mencakup pengadaan, pembuatan dan pembelian barang modal. Barang modal dimaksud adalah barang-barang yang digunakan untuk proses produksi, tahan lama atau yang mempunyai umur pemakaian lebih dari satu tahun seperti bangunan, mesin-mesin dan alat angkutan. Termasuk pula di sini perbaikan besar (berat) yang sifatnya memperpanjang umur atau mengubah bentuk atau kapasitas barang modal tersebut. Pengeluaran barang modal untuk
- as the current prices because the entire aggregate valued by using the price in the current year, while the constant price valuation is based on the price of a particular base year, In this publication, used 2010 as the base year,*
11. *The growth rate of Gross Regional Domestic Product obtained from the calculation of GRDP at constant prices, Obtained by subtracting the value of GRDP in year n to the value in year n-1 (previous year), divided by the value in year n-1, and then multiplied by 100 percent, The growth rate shows the development of income aggregate of a particular time to the previous time,*
 12. *Gross Fixed Capital Formation includes the procurement, manufacture and purchase of capital goods, Capital goods are goods which is used for the production process, or that have durable life of more than one year such as buildings, machinery and transportation equipment, Included here is also a huge improvement (heavy) that the nature is to extend or alter the form or capacity of the capital goods, Capital expenditures for military purposes are not covered here but are classified as government*

- keperluan militer tidak dicakup di sini tetapi digolongkan sebagai konsumsi pemerintah.
13. Ekspor barang dan jasa merupakan transaksi perdagangan barang dan jasa dari penduduk (residen) ke bukan penduduk (non-residen). Impor barang dan jasa adalah transaksi perdagangan dari bukan penduduk ke penduduk. Ekspor atau impor barang terjadi pada saat terjadi perubahan hak kepemilikan barang antara penduduk dengan bukan penduduk (dengan atau tanpa perpindahan fisik barang tersebut).
 14. Produk Domestik Regional Bruto maupun agregat turunannya disajikan dalam 2 (dua) versi penilaian, yaitu atas dasar "harga berlaku" dan atas dasar "harga konstan". Disebut sebagai harga berlaku karena seluruh agregat dinilai dengan menggunakan harga pada tahun berjalan, sedangkan harga konstan penilaiannya didasarkan kepada harga satu tahun dasar tertentu. Dalam publikasi di sini digunakan harga tahun 2000 sebagai dasar penilaian.
 15. Laju pertumbuhan Produk Domestik Regional Bruto diperoleh dari perhitungan PDRB atas dasar harga konstan. Diperoleh dengan cara mengurangi nilai PDRB pada tahun ke n terhadap nilai pada tahun ke n-1 (tahun sebelumnya),
- consumption,*
13. *Exports of goods and services are the trade transaction of goods and services from the population (resident) to non residents, Imports of goods and services are trade transactions from non-residents to residents, Export or import of goods occurs when there is a change of property rights among the population with non-resident (with or without physical movement of goods),*
 14. *Gross Regional Domestic Product as well as its derivatives are presented in aggregate 2 (two) versions of the assessment, namely on the basis of "current price" and on the basis of "constant prices", Known as the current prices because the entire aggregate valued by using the price in the current year, while the constant price valuation is based on the price of a particular base year, In this publication, used 2000 as the base year,*
 15. *The growth rate of Gross Regional Domestic Product obtained from the calculation of GRDP at constant prices, Obtained by subtracting the value of GRDP in year n to the value in year n-1 (previous year), divided by the value in year n-1, and then multiplied by 100 percent, The*

dibagi dengan nilai pada tahun ke $n-1$, kemudian dikalikan dengan 100 persen. Laju pertumbuhan menunjukkan perkembangan agregat pendapatan dari satu waktu tertentu terhadap waktu sebelumnya.

16. PDRB per kapita adalah pendapatan regional atau Produk Domestik Regional Bruto (PDRB) dibagi dengan jumlah penduduk pertengahan tahun.

growth rate shows the development of income aggregate of a particular time to the previous time,

16. *GRDP per capita is the regional income or Gross Regional Domestic Product (GRDP) divided by the number of mid-year population*

<https://sukamarakab.bps.go.id>

ULASAN

Perhitungan Produk Domestik Regional Bruto (PDRB) Kabupaten Sukamara 2020 masih menggunakan angka tahun 2010 sebagai tahun dasar. Pada tahun 2020, PDRB Atas Dasar Harga Berlaku Kabupaten Sukamara yaitu 4.422,2 miliar rupiah. Penyumbang terbesar PDRB Kabupaten Sukamara yaitu sektor Pertanian, Kehutanan, dan Perikanan sebesar 32,06 persen, diikuti oleh sektor Industri Pengolahan dan sektor Perdagangan Besar dan Eceran; Reparasi Mobil dan Sepeda Motor.

Sementara angka PDRB Kabupaten Sukamara atas dasar harga konstan (ADHK) 2010, selama kurun waktu 4 (empat) tahun terakhir adalah masing-masing 2.530,3 miliar rupiah (2017), 2.686,3 miliar rupiah (2018), 2.848,9 miliar rupiah (2019), dan 2.905,4 miliar rupiah (2020).

Bila PDRB suatu daerah dibagi dengan jumlah penduduk yang tinggal di daerah itu, maka akan dihasilkan suatu PDRB per kapita. PDRB per kapita atas dasar harga berlaku menunjukkan nilai PDRB per kepala atau per satu orang penduduk. Pada tahun 2020, PDRB per kapita secara riil Kabupaten Sukamara mencapai 66,2 juta rupiah. Angka ini diperoleh menggunakan data Proyeksi Penduduk Kabupaten/Kota berdasarkan Sensus Penduduk 2010.

Agregat makro lain yang dapat diturunkan dari data PDRB adalah pertumbuhan riil PDRB atau lebih

DESCRIPTION

In 2020, The calculation of Sukamara Regency's Gross Regional Domestic Products still used the figures in the 2010 value as a base year. In 2020, GRDP of Sukamara Regency at Current Market Price was about 4,422.2 billion rupiahs. Agricultural, horticultural, and fishery sectors contributed to approximately 32.06 percent of Sukamara Regency's GRDP. The second-biggest contributor to Sukamara Regency's GRDP in 2020 was the Manufacturing sector and Wholesale and Retail Trade, then Repair of Motor Vehicle and Motorcycle sector.

While, GDRP of Sukamara Regency by 2010 constant price over the past 4 (empat) years was 2,530.3 billion rupiahs (2017), 2,686.3 billion rupiahs (2018), 2,848.9 billion rupiahs (2019), and 2,905.4 billion rupiahs (2020).

If the GRDP of a region divided by the number of people living in that area, it will produce a regional GDP per capita. The GRDP per capita at current prices shows the value of GDP per head or each resident. In 2020, the GDP per capita in Sukamara Regency reached 65.18 million rupiahs. This figure is obtained using Regency/Municipality Population Projection data based on the 2010 Population Census.

Another macro aggregates derived from GRDP data are the real growth of GRDP or better known as economic

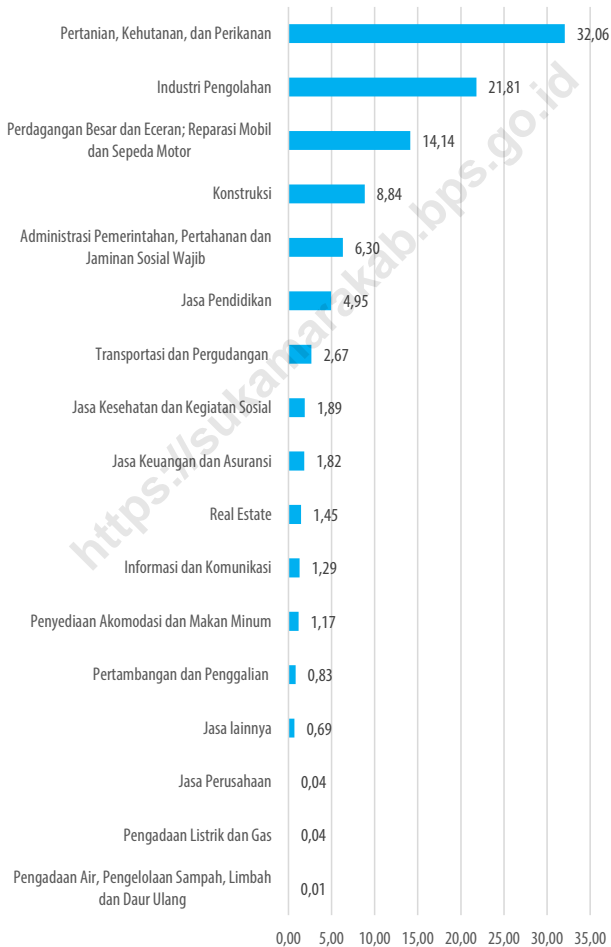
dikenal dengan pertumbuhan ekonomi, yang menggambarkan kinerja pembangunan di bidang ekonomi. Pertumbuhan ekonomi Kabupaten Sukamara tahun 2017-2020 sebesar 6,27 persen (2017), 6,17 persen (2018), 6,05 persen (2019), dan 1,98 persen (2020). Pertumbuhan ekonomi tersebut terutama didukung oleh pertumbuhan pada kategori listrik dan gas sebesar 8,46 persen.

growth, which describes the performance of economic development. The economic growth of the Sukamara Regency in 2017-2020 was 6.27 percent (2017), 6.17 percent (2018), 6.05 percent (2019), and 1.98 percent (2020). The economic growth was mainly supported by growth in the Electricity and Gas Sector by 8.46 percent.

<https://sukamarakab.bps.go.id>

Gambar 12.1
Figures

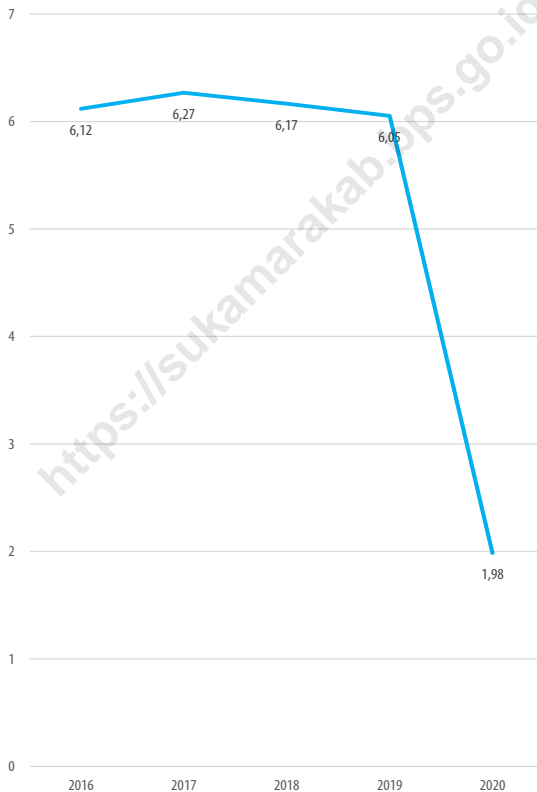
Distribusi Persentase Produk Domestik Regional Bruto Atas Dasar Harga Berlaku Menurut Lapangan Usaha di Kabupaten Sukamara, 2020
Percentage Distribution of Gross Regional Domestic Product in Sukamara Regency at Current Market Prices by Industry in Sukamara Regency, 2020



Sumber/Source: BPS, berbagai sumber, survei, dan sumber lain/BPS-Statistics Indonesia, various census, survey, and other sources

Gambar 12.2
Figures

Laju Pertumbuhan Produk Domestik Regional Bruto Atas Dasar Harga Konstan 2010 (persen) di Kabupaten Sukamara, 2017-2020
Growth Rate of Gross Regional Domestic Product at 2010 Constant Market Prices (percent) in Sukamara Regency, 2017-2020



Sumber/Source: BPS, berbagai sumber, survei, dan sumber lain/BPS-Statistics Indonesia, various census, survey, and other sources

Tabel 12.1. **Produk Domestik Regional Bruto Atas Dasar Harga Berlaku Menurut Lapangan Usaha (miliar rupiah) di Kabupaten Sukamara, 2016-2020**
Gross Regional Domestic Product at Current Market Prices by Industry (billion rupiahs) in Sukamara Regency, 2016-2020

Lapangan Usaha/ <i>Industry</i>	2016	2017	2018	2019 ^{a)}	2020 ^{bx)}
(1)	(2)	(3)	(4)	(5)	(6)
A Pertanian, Kehutanan, dan Perikanan/ <i>Agriculture, Forestry, and Fishing</i>	1 034,6	1 135,9	1 189,1	1 274,4	1 417,9
B Pertambangan dan Penggalian/ <i>Mining and Quarrying</i>	31,1	33,2	35,2	38,0	36,7
C Industri Pengolahan/ <i>Manufacturing</i>	733,9	832,6	867,1	913,7	964,6
D Pengadaan Listrik dan Gas/ <i>Electricity and Gas</i>	1,0	1,1	1,3	1,4	1,6
E Pengadaan Air, Pengelolaan Sampah, Limbah, dan Daur Ulang/ <i>Water supply, Sewerage, Waste Management and Remediation Activities</i>	0,4	0,5	0,6	0,6	0,6
F Konstruksi/ <i>Construction</i>	292,5	328,1	367,8	405,2	390,8
G Perdagangan Besar dan Eceran; Reparasi Mobil dan Sepeda Motor/ <i>Wholesale and Retail Trade; Repair of Motor Vehicles and Motorcycles</i>	427,0	485,3	556,4	611,7	625,5
H Transportasi dan Pergudangan/ <i>Transportation and Storage</i>	78,6	89,6	101,5	112,5	118,0
I Penyediaan Akomodasi dan Makan Minum/ <i>Accommodation and Food Service Activities</i>	36,8	41,7	46,9	52,2	51,5
J Informasi dan Komunikasi/ <i>Information and Communication</i>	39,6	43,2	48,1	52,7	56,9

Lanjutan Tabel/Continued Table 12.1

Lapangan Usaha/Industry		2016	2017	2018	2019 ^(*)	2020 ^(**)
(1)		(2)	(3)	(4)	(5)	(6)
K	Jasa Keuangan dan Asuransi/ <i>Financial and Insurance Activities</i>	60,9	66,3	71,9	76,2	80,5
L	Real Estat/ <i>Real Estate Activities</i>	43,9	50,6	58,7	63,1	64,3
M,N	Jasa Perusahaan/ <i>Business Activities</i>	1,3	1,4	1,6	1,7	1,7
O	Administrasi Pemerintahan, Pertahanan dan Jaminan Sosial Wajib/ <i>Public Administration and Defence; Compulsory Social Security</i>	194,7	216,1	245,3	272,6	278,5
P	Jasa Pendidikan/ <i>Education</i>	149,6	165,8	186,0	207,7	219,1
Q	Jasa Kesehatan dan Kegiatan Sosial/ <i>Human Health and Social Work Activities</i>	57,2	64,6	72,0	80,0	83,4
R,S,T,U	Jasa lainnya/ <i>Other Services Activities</i>	21,9	23,9	26,7	29,6	30,7
Produk Domestik Regional Bruto Gross Regional Domestic Product		3 205,1	3 580,0	3 876,2	4 193,5	4 422,3

Catatan/Note: ...

Sumber/Source: BPS, berbagai sumber, survei, dan sumber lain/BPS-Statistics Indonesia, various census, survey, and other sources

Tabel
Table 12.2.

Produk Domestik Regional Bruto Atas Dasar Harga Konstan 2010 Menurut Lapangan Usaha di Kabupaten Sukamara (miliar rupiah), 2016-2020
Gross Regional Domestic Product at 2010 Constant Market Prices by Industry in Sukamara Regency (billion rupiahs), 2016-2020

Lapangan Usaha/Industry	2016	2017	2018	2019^{a)}	2020^{bx)}
(1)	(2)	(3)	(4)	(5)	(6)
A Pertanian, Kehutanan, dan Perikanan/ <i>Agriculture, Forestry, and Fishing</i>	784,4	826,4	876,7	933,4	958,8
B Pertambangan dan Penggalian/ <i>Mining and Quarrying</i>	23,0	23,9	24,8	26,0	25,0
C Industri Pengolahan/ <i>Manufacturing</i>	563,4	606,8	643,5	681,8	704,1
D Pengadaan Listrik dan Gas/ <i>Electricity and Gas</i>	0,8	0,9	1,0	1,0	1,1
E Pengadaan Air, Pengelolaan Sampah, Limbah, dan Daur Ulang/ <i>Water supply, Sewerage, Waste Management and Remediation Activities</i>	0,3	0,3	0,4	0,4	0,4
F Konstruksi/ <i>Construction</i>	222,6	235,3	245,3	261,9	248,9
G Perdagangan Besar dan Eceran; Reparasi Mobil dan Sepeda Motor/ <i>Wholesale and Retail Trade; Repair of Motor Vehicles and Motorcycles</i>	287,4	307,8	332,5	350,7	358,2
H Transportasi dan Pergudangan/ <i>Transportation and Storage</i>	54,6	58,7	62,6	66,3	68,5
I Penyediaan Akomodasi dan Makan Minum/ <i>Accommodation and Food Service Activities</i>	25,5	27,1	29,0	30,7	29,9
J Informasi dan Komunikasi/ <i>Information and Communication</i>	33,1	34,7	36,7	38,9	41,2

Lanjutan Tabel/*Continued Table 12.2*

Lapangan Usaha/Industry	2016	2017	2018	2019^(*)	2020^(**)
(1)	(2)	(3)	(4)	(5)	(6)
K Jasa Keuangan dan Asuransi/ <i>Financial and Insurance Activities</i>	45,3	47,3	49,3	51,3	53,5
L Real Estat/ <i>Real Estate Activities</i>	31,9	34,2	36,5	38,1	38,3
M,N Jasa Perusahaan/ <i>Business Activities</i>	1,0	1,0	1,1	1,1	1,1
O Administrasi Pemerintahan, Pertahanan dan Jaminan Sosial Wajib/ <i>Public Administration and Defence; Compulsory Social Security</i>	148,2	157,5	168,6	178,8	180,8
P Jasa Pendidikan/ <i>Education</i>	102,0	107,2	113,9	120,9	126,4
Q Jasa Kesehatan dan Kegiatan Sosial/ <i>Human Health and Social Work Activities</i>	41,7	44,6	46,9	49,2	50,4
R,S,T,U Jasa lainnya/ <i>Other Services Activities</i>	16,0	16,6	17,6	18,6	19,0
Produk Domestik Regional Bruto Gross Regional Domestic Product	2 381,1	2 530,3	2 686,3	2 849,0	2 905,5

Catatan/Note: ...

Sumber/Source: BPS, berbagai sumber, survei, dan sumber lain/BPS-Statistics Indonesia, various census, survey, and other sources

Tabel
Table 12.3.

Distribusi Persentase Produk Domestik Regional Bruto Atas Dasar Harga Berlaku Menurut Lapangan Usaha di Kabupaten Sukamara (persen), 2016-2020
Percentage Distribution of Gross Regional Domestic Product at Current Market Prices by Industry in Sukamara Regency (percent), 2016-2020

Lapangan Usaha/Industry	2016	2017	2018	2019^{a)}	2020^{bc)}
(1)	(2)	(3)	(4)	(5)	(6)
A Pertanian, Kehutanan, dan Perikanan/ <i>Agriculture, Forestry, and Fishing</i>	32,28	31,73	30,68	30,39	32,06
B Pertambangan dan Penggalian/ <i>Mining and Quarrying</i>	0,97	0,93	0,91	0,91	0,83
C Industri Pengolahan/ <i>Manufacturing</i>	22,90	23,26	22,37	21,79	21,81
D Pengadaan Listrik dan Gas/ <i>Electricity and Gas</i>	0,03	0,03	0,03	0,03	0,04
E Pengadaan Air, Pengelolaan Sampah, Limbah, dan Daur Ulang/ <i>Water supply, Sewerage, Waste Management and Remediation Activities</i>	0,01	0,01	0,01	0,02	0,01
F Konstruksi/ <i>Construction</i>	9,13	9,17	9,49	9,66	8,84
G Perdagangan Besar dan Eceran; Reparasi Mobil dan Sepeda Motor/ <i>Wholesale and Retail Trade; Repair of Motor Vehicles and Motorcycles</i>	13,32	13,55	14,36	14,59	14,14
H Transportasi dan Pergudangan/ <i>Transportation and Storage</i>	2,45	2,50	2,62	2,68	2,67
I Penyediaan Akomodasi dan Makan Minum/ <i>Accommodation and Food Service Activities</i>	1,15	1,16	1,21	1,25	1,17
J Informasi dan Komunikasi/ <i>Information and Communication</i>	1,24	1,21	1,24	1,26	1,29

Lanjutan Tabel/*Continued Table* 12.3

Lapangan Usaha/Industry		2016	2017	2018	2019^(*)	2020^(**)
(1)		(2)	(3)	(4)	(5)	(6)
K	Jasa Keuangan dan Asuransi/ <i>Financial and Insurance Activities</i>	1,90	1,85	1,86	1,82	1,82
L	Real Estat/ <i>Real Estate Activities</i>	1,37	1,41	1,51	1,51	1,45
M,N	Jasa Perusahaan/ <i>Business Activities</i>	0,04	0,04	0,04	0,04	0,04
O	Administrasi Pemerintahan, Pertahanan dan Jaminan Sosial Wajib/ <i>Public Administration and Defence; Compulsory Social Security</i>	6,07	6,04	6,33	6,50	6,30
P	Jasa Pendidikan/ <i>Education</i>	4,67	4,63	4,80	4,95	4,95
Q	Jasa Kesehatan dan Kegiatan Sosial/ <i>Human Health and Social Work Activities</i>	1,79	1,80	1,86	1,91	1,89
R,S,T,U	Jasa lainnya/ <i>Other Services Activities</i>	0,68	0,67	0,69	0,70	0,69
Produk Domestik Regional Bruto Gross Regional Domestic Product		100,00	100,00	100,00	100,00	100,00

Catatan/Note: ...

Sumber/Source: BPS, berbagai sumber, survei, dan sumber lain/BPS-Statistics Indonesia, various census, survey, and other sources

Tabel
Table 12.4.

Laju Pertumbuhan Produk Domestik Regional Bruto Atas Dasar Harga Konstan 2010 Menurut Lapangan Usaha di Kabupaten Sukamara (persen), 2017-2020
Growth Rate of Gross Regional Domestic Product at 2010 Constant Market Prices by Industry in Sukamara Regency (percent), 2017-2020

Lapangan Usaha/Industry	2017	2018	2019^(*)	2020^(**)
(1)	(2)	(3)	(4)	(5)
A Pertanian, Kehutanan, dan Perikanan/ <i>Agriculture, Forestry, and Fishing</i>	5,35	6,09	6,47	2,72
B Pertambangan dan Penggalan/ <i>Mining and Quarrying</i>	4,16	3,59	4,68	-3,81
C Industri Pengolahan/ <i>Manufacturing</i>	7,70	6,06	5,94	3,28
D Pengadaan Listrik dan Gas/ <i>Electricity and Gas</i>	4,85	11,25	5,19	8,46
E Pengadaan Air, Pengelolaan Sampah, Limbah, dan Daur Ulang/ <i>Water supply, Sewerage, Waste Management and Remediation Activities</i>	5,83	12,15	7,01	-2,45
F Konstruksi/ <i>Construction</i>	5,72	4,23	6,79	-4,98
G Perdagangan Besar dan Eceran; Reparasi Mobil dan Sepeda Motor/ <i>Wholesale and Retail Trade; Repair of Motor Vehicles and Motorcycles</i>	7,09	8,05	5,45	2,15
H Transportasi dan Pergudangan/ <i>Transportation and Storage</i>	7,57	6,67	5,85	3,32
I Penyediaan Akomodasi dan Makan Minum/ <i>Accommodation and Food Service Activities</i>	6,23	7,23	5,91	-2,82
J Informasi dan Komunikasi/ <i>Information and Communication</i>	4,92	5,76	5,84	6,04

Lanjutan Tabel/*Continued Table 12.4*

Lapangan Usaha/Industry		2017	2018	2019^(*)	2020^(**)
(1)		(2)	(3)	(4)	(5)
K	Jasa Keuangan dan Asuransi/ <i>Financial and Insurance Activities</i>	4,56	4,20	3,99	4,24
L	Real Estat/ <i>Real Estate Activities</i>	7,07	6,85	4,28	0,56
M,N	Jasa Perusahaan/ <i>Business Activities</i>	4,32	5,12	5,12	-2,65
O	Administrasi Pemerintahan, Pertahanan dan Jaminan Sosial Wajib/ <i>Public Administration and Defence; Compulsory Social Security</i>	6,25	7,02	6,07	1,12
P	Jasa Pendidikan/ <i>Education</i>	5,10	6,26	6,15	4,60
Q	Jasa Kesehatan dan Kegiatan Sosial/ <i>Human Health and Social Work Activities</i>	7,01	5,03	5,01	2,41
R,S,T,U	Jasa lainnya/ <i>Other Services Activities</i>	4,26	5,68	5,72	1,98
Produk Domestik Regional Bruto Gross Regional Domestic Product		6,27	6,17	6,05	1,98

Catatan/Note: ...

Sumber/Source: BPS, berbagai sumber, survei, dan sumber lain/BPS-Statistics Indonesia, various census, survey, and other sources

Tabel
Table 12.5.

Produk Domestik Regional Bruto Atas Dasar Harga Berlaku Menurut Jenis Pengeluaran (miliar rupiah) di Kabupaten Sukamara, 2015–2019
Gross Regional Domestic Product at Current Market Prices by Type of Expenditure in Sukamara Regency (billion rupiahs), 2015–2019

Jenis Pengeluaran <i>Type of Expenditure</i>	2015	2016	2017	2018^{a)}	2019^{aa)}
(1)	(2)	(3)	(4)	(5)	(6)
Pengeluaran Konsumsi Rumah Tangga <i>Household Consumption Expenditure</i>	894,6	1 003,7	1 112,0	1 205,0	1 330,1
Pengeluaran Konsumsi LNPR <i>NPISH Consumption Expenditure</i>	43,2	49,2	52,5	60,1	66,8
Pengeluaran Konsumsi Pemerintah <i>Government Consumption Expenditure</i>	411,0	449,8	485,0	526,5	561,2
Pembentukan Modal Tetap Bruto <i>Gross Fixed Capital Formation</i>	1 224,3	1 349,7	1 464,4	1 613,7	1 750,6
Perubahan Inventori <i>Changes in Inventories</i>	49,3	-15,8	-2,6	-1,2	-1,1
Ekspor Barang dan Jasa <i>Exports of Goods and Services</i>	2 213,8	2 504,1	2 858,0	3 130,3	3 228,3
Dikurangi: Impor Barang dan Jasa <i>Less: Import of Goods and Services</i>	1 951,3	2 135,6	2 389,3	2 658,2	2 742,4
Diskrepansi Statistik ¹ <i>Statistical Discrepancies¹</i>
Produk Domestik Bruto Gross Domestic Product	2 884,8	3 205,1	3 580,0	3 876,2	4 193,5

Catatan/Note: ...

Sumber/Source: BPS, berbagai sumber, survei, dan sumber lain/BPS-Statistics Indonesia, various census, survey, and other sources

Tabel 12.6. **Produk Domestik Regional Bruto Atas Dasar Harga Konstan 2010 Menurut Jenis Pengeluaran di Kabupaten Sukamara (miliar rupiah), 2015–2019**
Gross Regional Domestic Product at 2010 Constant Market Prices by Type of Expenditure in Sukamara Regency (billion rupiahs), 2015–2019

Jenis Pengeluaran <i>Type of Expenditure</i>	2015	2016	2017	2018^{a)}	2019^{xx)}
(1)	(2)	(3)	(4)	(5)	(6)
Pengeluaran Konsumsi Rumah Tangga <i>Household Consumption Expenditure</i>	689,5	724,8	757,7	796,4	834,5
Pengeluaran Konsumsi LNPRT <i>NPISH Consumption Expenditure</i>	33,3	35,8	38,0	41,0	43,7
Pengeluaran Konsumsi Pemerintah <i>Government Consumption Expenditure</i>	315,7	319,6	331,1	346,4	355,6
Pembentukan Modal Tetap Bruto <i>Gross Fixed Capital Formation</i>	952,6	997,7	1 048,6	1 108,7	1 158,7
Perubahan Inventori <i>Changes in Inventories</i>	36,9	-10,8	-1,5	-1,0	-0,9
Ekspor Barang dan Jasa <i>Exports of Goods and Services</i>	1 768,2	1 922,4	2 083,7	2 233,6	2 337,5
Dikurangi: Impor Barang dan Jasa <i>Less: Import of Goods and Services</i>	1 552,4	1 608,5	1 727,3	1 838,8	1 880,3
Diskrepani Statistik ¹ <i>Statistical Discrepancies¹</i>
Produk Domestik Bruto Gross Domestic Product	2 243,8	2 381,1	2 530,3	2 686,3	2 848,9

Catatan/Note: ...

Sumber/Source: BPS, berbagai sumber, survei, dan sumber lain/BPS-Statistics Indonesia, various census, survey, and other sources

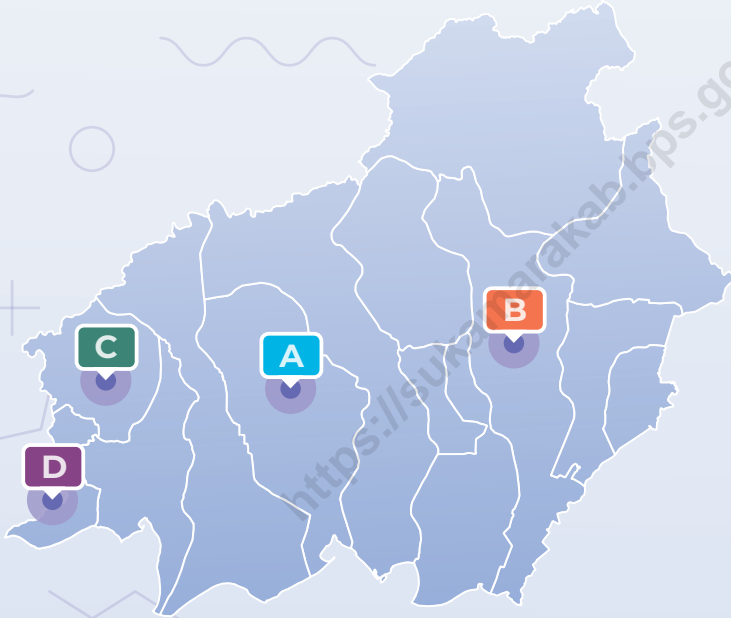


KALIMANTAN TENGAH

Sebaran penduduk di kabupaten/kota

Hasil Sensus Penduduk 2020

Distribution of population in regency or municipality resulting from the 2020



TERBESAR

Biggest

- A** Kotawaringin Timur
16,06%
- B** Kapuas
15,37%

TERKECIL

Smallest

- C** Lamandau
3,66%
- D** Sukamara
2,38%



KABUPATEN SUKAMARA

Luas Wilayah
Area (km²/square.km) **3 827**

Jumlah Penduduk
Population (jiwa) **63 464**

Kepadatan
Density **16**

Luas Kabupaten Sukamara 0,34 kali lebih besar dari luas Kota Palangka Raya.

Namun, jumlah penduduk Kota Palangka Raya 4,6 kali penduduk Kabupaten Sukamara

The area of Sukamara Regency is 0.34 times larger than the area of Palangka Raya City. However, the population of Palangka Raya City is 4.6 times the population of Sukamara Regency

PENJELASAN TEKNIS

1. Sumber data yang digunakan dalam bab ini berasal dari Badan Pusat Statistik Provinsi Kalimantan Tengah.
2. Produk Domestik Regional Bruto (PDRB) pada tingkat regional (Kabupaten) menggambarkan kemampuan suatu wilayah untuk menciptakan *output* (nilai tambah) pada suatu waktu tertentu. Untuk menyusun PDRB digunakan 2 pendekatan yaitu Lapangan Usaha dan Pengeluaran. PDRB dari sisi lapangan usaha merupakan penjumlahan seluruh komponen nilai tambah bruto yang mampu diciptakan oleh sektor-sektor ekonomi atas berbagai aktivitas produksinya. Sedangkan dari sisi penggunaan menjelaskan tentang penggunaan dari nilai tambah tersebut.
3. Penduduk miskin adalah penduduk yang memiliki rata-rata pengeluaran per kapita per bulan di bawah Garis Kemiskinan.
4. Indeks Pembangunan Manusia (IPM) adalah ukuran ringkas rata-rata capaian/keberhasilan dimensi utama pembangunan manusia yaitu: umur panjang dan hidup sehat, mempunyai pengetahuan, dan memiliki standar hidup yang layak.
5. Indek Kemahalan Konstruksi (IKK) adalah merupakan indeks harga

TECHNICAL NOTES

1. *Source of data used in this chapter comes from the BPS Statistics Kalimantan Tengah Province,*
2. *The basic measure of the value added arising from economic is known as Gross Regional Domestic Product (GRDP) at the regional level (Regencys), To compile these statistics, two approaches have been used, i.e, "production approach" and "expenditure approach", The first approach is to measure value added produced by various kinds of economic activities, while the second approach is to measure final uses o the country's output, In other words, GRDP is the sum fo total value added produced by all economic industries (activities) and the way of using it.*
3. *People below Poverty Line is a person whose expenditure per capita per month is below the poverty line is considered to be poor,*
4. *The Human Development Index (HDI) is a summary measure of average in key dimension of human development: a long and healthy life, being knowledgeable, and have decent standard of living,*
5. *Construction Cost Indices is cost index describes the costliness of*

yang menggambarkan tingkat kemahalan konstruksi suatu kabupaten/kota dibandingkan kota acuan, yaitu Kota Surabaya.

6. Inflasi adalah kecenderungan naiknya harga barang dan jasa pada umumnya yang berlangsung secara terus menerus.
7. Indeks Harga Konsumen (IHK) merupakan indeks yang menghitung rata-rata perubahan harga dari suatu paket barang dan jasa yang dikonsumsi oleh rumah tangga dalam kurun waktu tertentu.

construction in each regencies/ municipality compared to the reference city, Surabaya,

6. *Inflation is a tendency to rise in the price of goods and services in general that takes place continuously,*
7. *Consumer Price Index (CPI) is an index which calculates average price changes of a commodity package consisting of goods and services that people consume in a certain period of time,*

<https://sukamarakab.go.id>

ULASAN

Jumlah penduduk di kabupaten/kota di Provinsi Kalimantan Tengah pada tahun 2020 yang diperoleh dari hasil Sensus Penduduk 2020 (SP2020). SP2020 mencatat penduduk Kalimantan Tengah pada bulan September 2020 sebesar 2,67 juta jiwa. Dibandingkan dengan sensus sebelumnya, jumlah penduduk Kalimantan Tengah terus mengalami peningkatan. Dalam jangka waktu sepuluh tahun dari tahun 2010 hingga 2020, jumlah penduduk bertambah sekitar 0,46 juta jiwa atau laju pertumbuhan penduduk sebesar 1,84 persen per tahun. Terdapat tren penurunan laju pertumbuhan penduduk jika dibandingkan dengan periode 1971-1980 yang sebesar 3,43 persen.

Sebaran penduduk Kalimantan Tengah masih terkonsentrasi di kabupaten/kota besar seperti Kotawaringin Timur, Kapuas, Kota Palangka Raya, dan Kotawaringin Barat. Penduduk yang tinggal di keempat kabupaten/kota tersebut sebanyak 52,55 persen dari keseluruhan penduduk. Sementara itu, sebaran penduduk terkecil terdapat di Kabupaten Sukamara yang hanya sebesar 63,46 ribu orang atau sebanyak 2,38 persen.

Meskipun demikian, Kabupaten Sukamara yang notabene adalah kabupaten dengan luas terkecil di Provinsi Kalimantan tengah ini memiliki densitas sebesar 16 jiwa/

DESCRIPTION

Total population in districts / cities in Central Kalimantan Province in 2020 as obtained from the 2020 Population Census (SP2020). SP2020 recorded that the population of Central Kalimantan in September 2020 was 2.67 million people. Compared to the previous census, the population of Central Kalimantan has continued to increase. In a period of ten years from 2010 to 2020, the population increased by around 0.46 million people or a population growth rate of 1.84 percent per year. There is a downward trend in the population growth rate when compared to the 1971-1980 period which was 3.43 percent.

The distribution of the population of Central Kalimantan is still concentrated in big districts / cities such as East Kotawaringin, Kapuas, Palangka Raya City, and West Kotawaringin. The population living in the four districts / cities is 52.55 percent of the total population. Meanwhile, the smallest population distribution is in Sukamara Regency which is only 63.46 thousand people or as much as 2.38 percent.

Even though Sukamara Regency is the smallest Regency in Kalimantan Tengah Province, the population density of the Sukamara Regency is 16 inhabitants per square km. It means

km², yang artinya di setiap km² wilayah Kabupaten Sukamara dihuni oleh sekitar 16 jiwa. Kondisi ini jauh lebih padat dibandingkan dengan Kabupaten Murung Raya dengan densitas sebesar 5 jiwa/km².

Persentase penduduk miskin di Provinsi Kalimantan Tengah tahun 2020 mengalami kenaikan dibandingkan tahun sebelumnya, menjadi 3,23 persen. Kabupaten Lamandau menjadi Kabupaten dengan persentase penduduk miskin terkecil (3,09 persen). Sementara itu, persentase penduduk miskin terbesar adalah Kabupaten Seruyan (6,85 persen).

Dari sisi pembangunan manusia, Indeks Pembangunan Manusia (IPM) yang dihitung dengan metode baru menempatkan Sukamara terendah ketiga di Provinsi Kalimantan Tengah, yaitu sebesar 68,03, naik 1 (satu) peringkat dari sebelumnya pada 2018 menduduki posisi kedua terendah. IPM secara tertinggi di Provinsi Kalimantan Tengah adalah Kota Palangka Raya dengan nilai IPM sebesar 80,77. Sementara itu, IPM tertendah adalah Kabupaten Seruyan dengan nilai IPM sebesar 67,58.

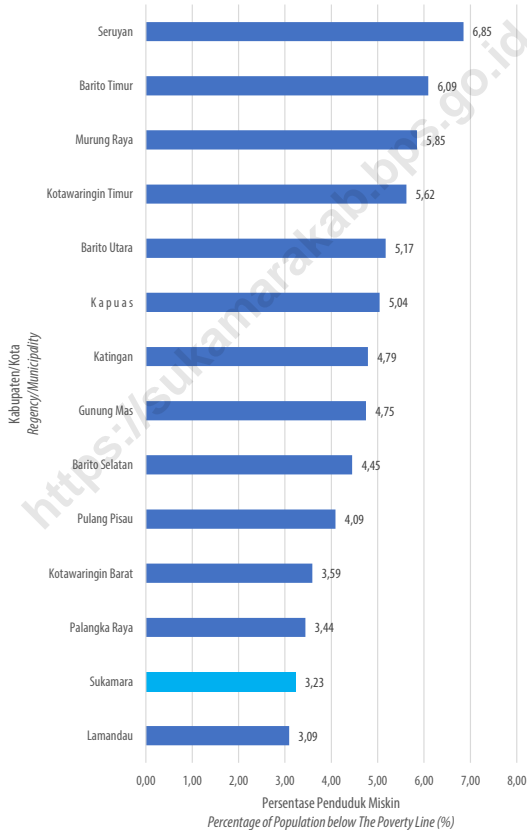
that in every 1 km² of the Sukamara Regency, there are around 16 people, this condition is much more crowded than Murung Raya Regency with a density of 5 inhabitants per square km.

In 2020, the percentage of the population living below the poverty line in Kalimantan Tengah Province was inclining to 3,23 percent. Among all regency/municipality in Kalimantan Tengah Province, Lamandau Regency has the smallest portion of the population living below the poverty line (3.23 percent). On the contrary, Seruyan Regency is the regency with the highest percentage of the population living below the poverty line in Kalimantan Tengah Regency (6.85 percent).

In terms of human development, the Human Development Index (HDI) calculated by the new method places Sukamara Regency ranked 3rd from the bottom places, with a HDI value of 68.03. The highest province HDI is Palangka Raya Municipality with an HDI value of 80.77, up 1 (one) rank from the previous in 2018 occupying the second-lowest position. While the lowest HDI provincially is the Seruyan Subdistrict with an HDI value of 67.58.

Gambar 13.1
Figures

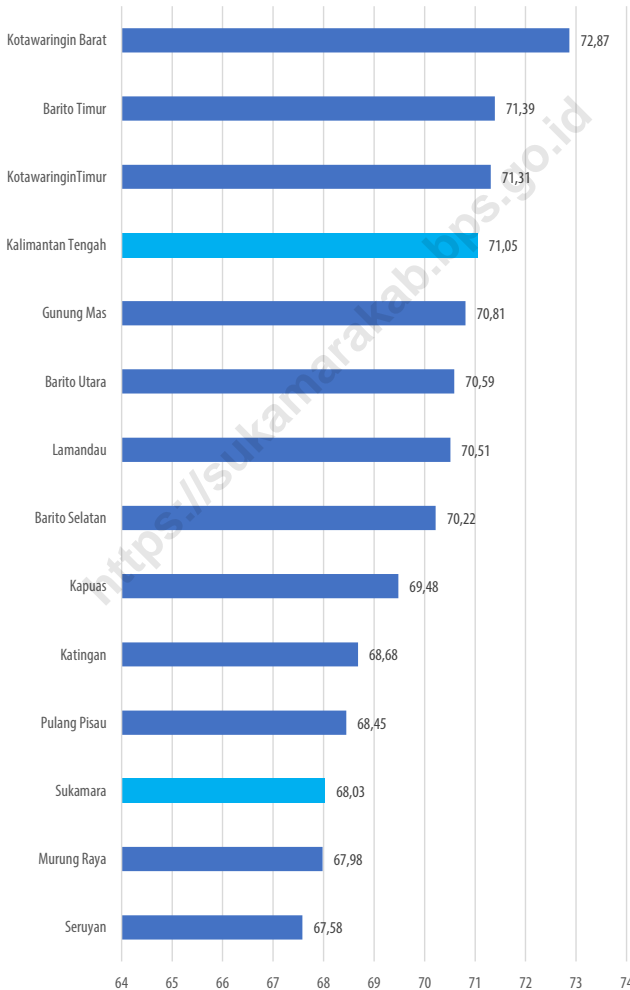
Persentase Penduduk Miskin menurut Kabupaten/Kota di Provinsi Kalimantan Tengah (%), 2020
Percentage of Population Living Below the Poverty Line by Regency/Municipality in Kalimantan Tengah Province (%), 2020



Sumber/Source: BPS, Survei Sosial Ekonomi Nasional (SUSENAS) Maret 2020, Badan Pusat Statistik/BPS-Statistics Indonesia, National Socio Economic Survey March 2020, BPS-Statistics Indonesia

Gambar 13.2
Figures

Indeks Pembangunan Manusia menurut Kabupaten/Kota di Provinsi Kalimantan Tengah, 2020
Human Development Index by Regency/Municipality in Kalimantan Tengah Province, 2020



Sumber/Source: BPS, Survei Sosial Ekonomi Nasional (SUSENAS) Maret 2020, Badan Pusat Statistik/BPS-Statistics Indonesia, National Socio Economic Survey March 2020, BPS-Statistics Indonesia

Tabel 13.1. **Jumlah Penduduk menurut Kabupaten/Kota di Provinsi Kalimantan Tengah (ribu), 2016-2020**
Table 13.1. **Population by Regency/Municipality in Kalimantan Tengah Province (thousand), 2016-2020**

Kabupaten/Kota Regency/Municipality	2016	2017	2018	2019	2020
(1)	(2)	(3)	(4)	(5)	(6)
<i>Kabupaten/Regency</i>					
1. Kotawaringin Barat	286,7	295,3	304,1	312,9	270,3
2. Kotawaringin Timur	436,3	446,1	456,4	466,4	428,8
3. K a p u a s	351,0	353,8	356,4	358,8	410,4
4. Barito Selatan	133,3	134,5	135,7	136,8	131,1
5. Barito Utara	128,4	129,3	130,0	130,7	154,8
6. Sukamara	57,5	59,8	62,0	64,3	63,4
7. Lamandau	76,2	78,3	80,5	82,7	97,6
8. Seruyan	182,3	190,0	197,8	205,9	162,9
9. Katingan	162,8	165,3	167,7	170,0	162,2
10. Pulang Pisau	125,5	126,2	126,7	127,1	134,4
11. Gunung Mas	112,5	115,1	117,5	119,9	135,3
12. Barito Timur	116,9	120,3	123,6	126,9	113,2
13. Murung Raya	113,0	115,6	118,2	120,8	111,5
<i>KotaMunicipality</i>					
14. Palangka Raya	267,8	275,7	283,6	291,7	293,4
Kalimantan Tengah	2 550,2	2 605,3	2 660,2	2 714,9	2 669,9

Catatan/Notes: ...

Sumber/Source: Hasil SP2020 (September)/The result of the 2020 Population Census (September)

Tabel
Table 13.2.

Laju Pertumbuhan Produk Domestik Regional Bruto Atas Dasar Harga Konstan 2010 Menurut Kabupaten/Kota di Provinsi Kalimantan Tengah (persen), 2016-2020
Rate of Growth of Gross Domestic Products at Constant 2010 Prices by Regency/Municipality in Kalimantan Tengah Province (percent), 2016-2020

Kabupaten/Kota Regency/Municipality	2016	2017	2018	2019^{a)}	2020^{a)}
(1)	(2)	(3)	(4)	(5)	(6)
<i>Kabupaten/Regency</i>					
1. Kotawaringin Barat	5,85	6,80	6,48	5,79	0,98
2. Kotawaringin Timur	7,93	7,94	6,92	7,13	-3,09
3. Kapuas	7,29	7,62	7,01	7,16	-1,04
4. Barito Selatan	5,63	5,44	5,12	4,96	-2,91
5. Barito Utara	5,48	6,01	5,95	5,42	-2,24
6. Sukamara	6,12	6,27	6,17	6,05	1,98
7. Lamandau	6,69	6,70	6,85	6,87	1,85
8. Seruyan	5,12	5,18	5,21	5,09	-2,23
9. Katingan	6,54	6,56	6,59	5,81	-3,25
10. Pulang Pisau	6,06	5,83	5,94	6,37	2,69
11. Gunung Mas	7,00	6,63	6,87	7,21	3,36
12. Barito Timur	5,50	5,98	5,71	5,45	-2,73
13. Murung Raya	5,76	5,87	5,61	5,94	-2,48
<i>Kota Municipality</i>					
14. Palangka Raya	6,92	6,99	7,14	7,17	-2,67
Kalimantan Tengah	6,35	6,73	5,61	6,12	-1,40

Catatan/Notes: ...

Sumber/Source: BPS, sensus, survei, dan berbagai sumber lainnya/BPS-Statistics Indonesia, census, surveys, and other sources

Tabel 13.3. Jumlah Penduduk Miskin menurut Kabupaten/Kota di Provinsi Kalimantan Tengah (ribu), 2016-2020
Number of Population Below Poverty Line by Regency/Municipality in Kalimantan Tengah Province (thousands), 2016-2020

Kabupaten/Kota Regency/Municipality	2016	2017	2018	2019	2020
(1)	(2)	(3)	(4)	(5)	(6)
<i>Kabupaten/Regency</i>					
1. Kotawaringin Barat	14,11	13,27	12,90	12,76	11,46
2. Kotawaringin Timur	27,39	27,70	28,20	27,38	26,64
3. Kapuas	19,96	18,80	18,52	18,23	18,17
4. Barito Selatan	6,09	5,95	6,16	5,99	6,12
5. Barito Utara	6,90	6,72	6,50	6,46	6,78
6. Sukamara	2,12	1,99	1,96	2,01	2,13
7. Lamandau	2,88	2,74	2,52	2,47	2,61
8. Seruyan	14,57	14,04	14,56	14,66	14,53
9. Katingan	10,10	9,51	8,73	8,51	8,23
10. Pulang Pisau	6,88	6,54	5,71	5,39	5,21
11. Gunung Mas	6,55	6,67	5,96	5,86	5,78
12. Barito Timur	8,88	8,56	8,05	7,97	7,88
13. Murung Raya	7,10	6,75	7,39	7,21	7,18
<i>KotaMunicipality</i>					
14. Palangka Raya	9,96	9,91	9,78	9,69	10,23
Kalimantan Tengah	143,49	139,16	136,93	134,59	132,94

Catatan/Notes: ...

Sumber/Source: BPS, Survei Sosial Ekonomi Nasional (SUSENAS) Maret 2020, Badan Pusat Statistik/BPS-Statistics Indonesia, National Socio Economic Survey March 2020, BPS-Statistics Indonesia

Tabel
Table 13.4.

**Indeks Pembangunan Manusia menurut Kabupaten/Kota
di Provinsi Kalimantan Tengah, 2016-2020**
*Human Development Index by Regency/Municipality in
Kalimantan Tengah Province, 2016-2020*

Kabupaten/Kota Regency/Municipality	2016	2017	2018	2019	2020
(1)	(2)	(3)	(4)	(5)	(6)
<i>Kabupaten/Regency</i>					
1. Kotawaringin Barat	71,13	72,11	72,46	72,85	72,87
2. Kotawaringin Timur	69,42	70,17	70,56	71,16	71,31
3. K a p u a s	66,98	68,04	68,68	69,38	69,48
4. Barito Selatan	69,00	69,25	69,73	70,10	70,22
5. Barito Utara	68,28	69,07	69,72	70,52	70,59
6. Sukamara	66,40	66,98	67,52	67,95	68,03
7. Lamandau	68,54	69,17	69,70	70,51	70,51
8. Seruyan	65,40	66,14	67,04	67,57	67,58
9. Katingan	67,41	67,56	67,91	68,55	68,68
10. Pulang Pisau	66,49	67,00	67,54	68,34	68,45
11. Gunung Mas	69,73	69,95	70,23	70,65	70,81
12. Barito Timur	70,33	70,57	70,82	71,34	71,39
13. Murung Raya	66,96	67,16	67,56	67,89	67,98
<i>KotaMunicipality</i>					
14. Palangka Raya	79,21	79,69	80,34	80,77	80,77
Kalimantan Tengah	69,13	69,79	70,42	70,91	71,05

Catatan/Notes: ...

Sumber/Source: BPS, Survei Sosial Ekonomi Nasional (SUSENAS) Maret 2020, Badan Pusat Statistik/BPS-Statistics Indonesia, *National Socio Economic Survey March 2020, BPS-Statistics Indonesia*

Tabel
Table 13.5.

Produk Domestik Regional Bruto Atas Dasar Harga Berlaku Menurut Kabupaten/Kota di Provinsi Kalimantan Tengah (miliar rupiah), 2015–2019
Gross Regional Domestic Product at Current Prices by Regency/Municipality in Kalimantan Tengah Province (billion rupiahs), 2015–2019

Kabupaten/Kota Regency/Municipality	2016	2017	2018	2019 ^{a)}	2020 ^{b)}
(1)	(2)	(3)	(4)	(5)	(6)
<i>Kabupaten/Regency</i>					
1. Kotawaringin Barat	14 578,5	16 344,8	17 827,4	19 334,4	20 523,8
2. Kotawaringin Timur	19 622,9	22 390,7	24 565,4	26 812,5	26 957,3
3. Kapuas	12 002,9	13 561,5	15 177,6	16 618,4	16 542,9
4. Barito Selatan	4 889,2	5 410,1	5 946,4	6 371,5	6 276,7
5. Barito Utara	7 358,8	8 254,8	9 220,7	9 801,1	9 391,7
6. Sukamara	3 205,1	3 580,0	3 876,2	4 193,5	4 422,3
7. Lamandau	4 072,7	4 524,3	5 005,1	5 489,9	5 773,8
8. Seruyan	6 909,3	7 585,6	8 061,8	8 552,2	8 768,5
9. Katingan	6 127,5	6 805,6	7 526,2	8 236,8	8 307,2
10. Pulang Pisau	4 029,8	4 435,3	4 882,5	5 299,5	5 588,8
11. Gunung Mas	4 234,3	4 694,4	5 159,2	5 738,1	6 270,2
12. Barito Timur	5 627,6	6 323,8	7 043,1	7 548,5	7 103,4
13. Murung Raya	6 148,6	6 831,1	7 612,0	8 137,6	7 762,1
<i>Kota Municipality</i>					
14. Palangka Raya	12 792,9	14 532,1	16 603,2	18 319,0	18 285,5
Kalimantan Tengah	111 967,0	125 817,1	138 616,1	150 000,8	152 190,9

Catatan/Notes: ...

Sumber/Source: BPS, sensus, survei, dan berbagai sumber lainnya/BPS-Statistics Indonesia, census, surveys, and other sources

Tabel 13.6. **Produk Domestik Regional Bruto Atas Dasar Harga Konstan Menurut Kabupaten/Kota di Provinsi Kalimantan Tengah (miliar rupiah), 2015–2019**
Gross Regional Domestic Product at Constant Prices by Regency/Municipality in Kalimantan Tengah Province (billion rupiahs), 2015–2019

Kabupaten/Kota Regency/Municipality	2016	2017	2018	2019 ^{a)}	2020 ²⁰²⁰
(1)	(2)	(3)	(4)	(5)	(6)
<i>Kabupaten/Regency</i>					
1. Kotawaringin Barat	10 704,7	11 432,7	12 173,3	12 877,9	13 004,1
2. Kotawaringin Timur	14 932,8	16 118,2	17 234,3	18 463,5	17 892,3
3. Kapuas	8 842,1	9 515,6	10 182,4	10 911,9	10 798,3
4. Barito Selatan	3 754,1	3 958,2	4 160,9	4 367,1	4 240,2
5. Barito Utara	6 008,6	6 369,6	6 748,6	7 114,7	6 955,4
6. Sukamara	2 381,1	2 530,3	2 686,3	2 849,0	2 905,5
7. Lamandau	3 074,9	3 280,9	3 505,6	3 746,5	3 815,6
8. Seruyan	5 196,3	5 465,5	5 750,3	6 042,9	5 908,3
9. Katingan	4 252,0	4 531,1	4 829,6	5 110,0	4 943,7
10. Pulang Pisau	2 845,3	3 011,3	3 190,2	3 393,3	3 484,6
11. Gunung Mas	2 866,2	3 056,2	3 266,1	3 501,7	3 619,3
12. Barito Timur	4 510,0	4 779,7	5 052,8	5 327,9	5 182,5
13. Murung Raya	4 953,9	5 244,7	5 538,9	5 868,2	5 722,4
<i>Kota Municipality</i>					
14. Palangka Raya	8 859,5	9 479,2	10 156,3	10 884,6	10 594,5
Kalimantan Tengah	83 900,2	89 544,9	94 566,2	100 357,6	98 956,7

Catatan/Notes: ...

Sumber/Source: BPS, sensus, survei, dan berbagai sumber lainnya/BPS-Statistics Indonesia, census, surveys, and other sources

Tabel
Table 13.7.

Persentase Kontribusi Produk Domestik Regional Bruto Atas Dasar Harga Berlaku Kabupaten/Kota Terhadap Total Produk Domestik Regional Bruto di Provinsi Kalimantan Tengah (persen), 2015–2019
Contribution Percentage of Gross Regional Domestic Bruto at Current Market Price of Regency/Municipality toward Total of Gross Regional Domestic in Kalimantan Tengah Province (percent), 2015–2019

Kabupaten/Kota Regency/Municipality	2016	2017	2018	2019^{a)}	2020^{a)}
(1)	(2)	(3)	(4)	(5)	(6)
Kabupaten/Regency					
1. Kotawaringin Barat	13,06	13,05	12,87	12,85	13,50
2. Kotawaringin Timur	17,58	17,87	17,74	17,82	17,74
3. Kapuas	10,76	10,83	10,96	11,05	10,89
4. Barito Selatan	4,38	4,32	4,29	4,23	4,13
5. Barito Utara	6,59	6,59	6,66	6,51	6,18
6. Sukamara	2,87	2,86	2,80	2,79	2,91
7. Lamandau	3,65	3,61	3,61	3,65	3,80
8. Seruyan	6,19	6,06	5,82	5,68	5,77
9. Katingan	5,49	5,43	5,43	5,47	5,47
10. Pulang Pisau	3,61	3,54	3,53	3,52	3,68
11. Gunung Mas	3,79	3,75	3,72	3,81	4,13
12. Barito Timur	5,04	5,05	5,09	5,02	4,67
13. Murung Raya	5,51	5,45	5,50	5,41	5,11
Kota Municipality					
14. Palangka Raya	11,46	11,60	11,99	12,18	12,03
Kalimantan Tengah	100,00	100,00	100,00	100,00	100,00

Catatan/Notes: ...

Sumber/Source: BPS, sensus, survei, dan berbagai sumber lainnya/BPS-Statistics Indonesia, census, surveys, and other sources

Tabel 13.8. **Indeks Harga Konsumen Bulanan Kota Sampit dan Kota Palangka Raya, 2020**
Table **Consumer Price Index of Sampit and Palangka Raya Municipality, 2020**

Bulan Month	Palangka Raya	Sampit
(1)	(2)	(3)
Januari/January	104,33	104,10
Februari/February	104,99	104,67
Maret/March	104,78	104,40
April/April	104,67	104,06
Mei/May	104,91	104,44
Juni/June	105,26	105,11
Juli/July	105,03	105,40
Agustus/August	104,45	104,95
September/September	104,07	104,74
Oktober/October	104,09	104,78
November/November	104,64	105,32
Desember/December	105,13	105,50

Catatan/Notes: ...

Sumber/Source: BPS, Berita Resmi Statistik BPS Provinsi Kalimantan Tengah Februari 2020-Januari 2021, Badan Pusat Statistik/BPS-Statistics Indonesia, Official Statistics News of Statistics of Kalimantan Tengah Province February 2020-January 2021

Tabel
Table 13.9.

Garis Kemiskinan, Persentase Penduduk Miskin dan Jumlah Penduduk Miskin menurut Kabupaten/Kota di Provinsi Kalimantan Tengah, 2020
Poverty Line, Percentage and Number of Population Below Poverty Line by Regency/Municipality in Kalimantan Tengah Province (rupiahs/capita/month), 2020

Kabupaten/Kota Regency/Municipality	Garis Kemiskinan Poverty Line	Persentase Penduduk Miskin Head Count Index P0	Indeks Kedalaman Kemiskinan Poverty Gap Ratio P1	Indeks Keparahan Kemiskinan Poverty Severity Index P2
(1)	(2)	(3)	(4)	(5)
<i>Kabupaten/Regency</i>				
1. Kotawaringin Barat	397 883	3,59	0,40	0,08
2. Kotawaringin Timur	446 039	5,62	0,87	0,16
3. K a p u a s	332 999	5,04	0,78	0,19
4. Barito Selatan	433 787	4,45	0,89	0,26
5. Barito Utara	504 430	5,17	0,67	0,13
6. Sukamara	522 601	3,23	0,30	0,05
7. Lamandau	479 514	3,09	0,36	0,09
8. Seruyan	504 264	6,85	0,87	0,16
9. Katingan	474 056	4,79	0,51	0,09
10. Pulang Pisau	395 989	4,09	0,73	0,20
11. Gunung Mas	438 881	4,75	0,75	0,21
12. Barito Timur	517 183	6,09	0,55	0,08
13. Murung Raya	492 693	5,85	0,87	0,24
<i>KotaMunicipality</i>				
14. Palangka Raya	435 008	3,44	0,44	0,08
Kalimantan Tengah	485 635	4,82	0,80	0,20

Catatan/Notes: ...

Sumber/Source: BPS, Survei Sosial Ekonomi Nasional (SUSENAS) Maret 2020, Badan Pusat Statistik/BPS-Statistics Indonesia, National Socio Economic Survey March 2020, BPS-Statistics Indonesia

Tabel 13.10. Umur Harapan Hidup menurut Kabupaten/Kota di Provinsi Kalimantan Tengah (Tahun), 2016-2020
Table Life Expectancy Age by Regency/Municipality in Kalimantan Tengah Province (Years), 2016-2020

Kabupaten/Kota Regency/Municipality	2016	2017	2018	2019	2020
(1)	(2)	(3)	(4)	(5)	(6)
<i>Kabupaten/Regency</i>					
1. Kotawaringin Barat	70,21	70,34	70,43	70,51	70,59
2. Kotawaringin Timur	69,60	69,70	69,75	69,80	69,85
3. Kapuas	68,49	68,59	68,64	68,69	68,74
4. Barito Selatan	66,63	66,78	66,89	66,99	67,09
5. Barito Utara	71,26	71,27	71,28	71,29	71,3
6. Sukamara	71,32	71,41	71,45	71,49	71,53
7. Lamandau	69,20	69,28	69,31	69,34	69,36
8. Seruyan	69,22	69,23	69,24	69,25	69,26
9. Katingan	65,40	65,53	65,62	65,70	65,78
10. Pulang Pisau	67,75	67,86	67,92	67,98	68,04
11. Gunung Mas	70,02	70,15	70,24	70,32	70,4
12. Barito Timur	67,84	67,97	68,06	68,14	68,22
13. Murung Raya	69,30	69,39	69,43	69,47	69,51
<i>KotaMunicipality</i>					
14. Palangka Raya	73,05	73,13	73,16	73,19	73,21
Kalimantan Tengah	69,57	69,59	69,64	69,69	69,74

Catatan/Notes: ...
 Sumber/Source: BPS, Survei Sosial Ekonomi Nasional (SUSENAS) Maret 2020, Badan Pusat Statistik/BPS-Statistics Indonesia, National Socio Economic Survey March 2020, BPS-Statistics Indonesia

Tabel 13.11. **Harapan Lama Sekolah menurut Kabupaten/Kota di Provinsi Kalimantan Tengah (Tahun), 2016-2020**
Table 13.11. **Expected Years of Schooling by Regency/Municipality in Kalimantan Tengah Province (Years), 2016-2020**

Kabupaten/Kota Regency/Municipality	2016	2017	2018	2019	2020
(1)	(2)	(3)	(4)	(5)	(6)
<i>Kabupaten/Regency</i>					
1. Kotawaringin Barat	12,42	12,69	12,70	12,71	12,72
2. Kotawaringin Timur	12,21	12,59	12,68	12,69	12,84
3. Kapuas	11,92	12,25	12,54	12,90	12,92
4. Barito Selatan	12,30	12,31	12,53	12,54	12,55
5. Barito Utara	11,96	12,38	12,40	12,48	12,49
6. Sukamara	11,97	11,98	12,10	12,11	12,12
7. Lamandau	12,44	12,45	12,46	12,47	12,48
8. Seruyan	11,61	11,62	11,97	11,98	11,99
9. Katingan	12,19	12,20	12,21	12,51	12,67
10. Pulang Pisau	12,32	12,38	12,39	12,40	12,41
11. Gunung Mas	11,74	11,75	11,76	11,77	11,78
12. Barito Timur	12,79	12,80	12,81	12,82	12,83
13. Murung Raya	11,71	11,72	11,73	11,74	11,75
<i>KotaMunicipality</i>					
14. Palangka Raya	14,91	14,92	14,93	14,94	14,95
Kalimantan Tengah	12,33	12,45	12,55	12,57	12,66

Catatan/Notes: ...

Sumber/Source: BPS, Survei Sosial Ekonomi Nasional (SUSENAS) Maret 2020, Badan Pusat Statistik/BPS-Statistics Indonesia, *National Socio Economic Survey March 2020, BPS-Statistics Indonesia*

Tabel 13.12. **Rata-rata Lama Sekolah menurut Kabupaten/Kota di Provinsi Kalimantan Tengah (Tahun), 2016-2020**
Table 13.12. **Mean Years of School by Regency/Municipality in Kalimantan Tengah Province (Years), 2016-2020**

Kabupaten/Kota Regency/Municipality	2016	2017	2018	2019	2020
(1)	(2)	(3)	(4)	(5)	(6)
<i>Kabupaten/Regency</i>					
1. Kotawaringin Barat	8,05	8,35	8,36	8,41	8,42
2. Kotawaringin Timur	7,88	7,89	7,90	8,12	8,13
3. Kapuas	7,09	7,50	7,51	7,52	7,59
4. Barito Selatan	8,60	8,67	8,69	8,71	8,82
5. Barito Utara	8,34	8,35	8,59	8,60	8,71
6. Sukamara	7,82	7,83	7,84	7,91	8,01
7. Lamandau	7,79	7,94	7,95	8,38	8,42
8. Seruyan	7,49	7,75	7,76	7,93	7,94
9. Katingan	8,63	8,64	8,65	8,66	8,67
10. Pulang Pisau	7,66	7,67	7,70	8,08	8,18
11. Gunung Mas	8,94	8,96	8,97	9,03	9,14
12. Barito Timur	9,03	9,04	9,05	9,20	9,21
13. Murung Raya	7,37	7,38	7,45	7,46	7,54
<i>KotaMunicipality</i>					
14. Palangka Raya	11,02	11,03	11,42	11,51	11,52
Kalimantan Tengah	8,13	8,29	8,37	8,51	8,59

Catatan/Notes: ...

Sumber/Source: BPS, Survei Sosial Ekonomi Nasional (SUSENAS) Maret 2020, Badan Pusat Statistik/BPS-Statistics Indonesia, National Socio Economic Survey March 2020, BPS-Statistics Indonesia

Tabel
Table 13.13.

**Pengeluaran Perkapita Disesuaikan menurut Kabupaten/
Kota di Provinsi Kalimantan Tengah (Ribu Rupiah/Orang/
Tahun), 2016-2020**
*Adjusted Expenditure Per Capita by Regency/Municipality
in Kalimantan Tengah Province (Thousand Rupiahs/Person/
Years), 2016-2020*

Kabupaten/Kota Regency/Municipality	2016	2017	2018	2019	2020
(1)	(2)	(3)	(4)	(5)	(6)
<i>Kabupaten/Regency</i>					
1. Kotawaringin Barat	12 101	12 420	12 788	13 175	13 109
2. Kotawaringin Timur	10 922	11 249	11 556	11 905	11 854
3. Kapuas	10 287	10 421	10 738	11 063	11 015
4. Barito Selatan	10 938	11 031	11 242	11 582	11 486
5. Barito Utara	8 774	9 067	9 357	10 010	9 936
6. Sukamara	7 792	8 177	8 482	8 738	8 674
7. Lamandau	10 049	10 455	10 996	11 278	11 190
8. Seruyan	8 331	8 658	9 110	9 385	9 370
9. Katingan	9 969	10 029	10 327	10 639	10 548
10. Pulang Pisau	9 017	9 365	9 807	10 104	10 047
11. Gunung Mas	10 155	10 276	10 504	10 822	10 793
12. Barito Timur	10 631	10 808	11 000	11 333	11 319
13. Murung Raya	9 742	9 872	10 164	10 471	10 419
<i>KotaMunicipality</i>					
14. Palangka Raya	12 899	13 435	13 677	14 091	14 055
Kalimantan Tengah	10 155	10 492	10 931	11 236	11 154

Catatan/Notes: ...

Sumber/Source: BPS, Survei Sosial Ekonomi Nasional (SUSENAS) Maret 2020, Badan Pusat Statistik/BPS-Statistics Indonesia, National Socio Economic Survey March 2020, BPS-Statistics Indonesia

Tabel 13.14. **Indikator Gini menurut Kabupaten/Kota di Provinsi Kalimantan Tengah (Rp/Kapita/bulan), 2014-2018**
Table 13.14. **Gini Ratio by Regency/Municipality in Kalimantan Tengah Province (rupiahs/capita/month), 2014-2018**

Kabupaten/Kota Regency/Municipality	2014	2015	2016	2017	2018
(1)	(2)	(3)	(4)	(5)	(6)
<i>Kabupaten/Regency</i>					
1. Kotawaringin Barat	0,365	0,309	0,309	0,309	0,306
2. Kotawaringin Timur	0,339	0,280	0,323	0,349	0,335
3. K a p u a s	0,307	0,302	0,327	0,310	0,328
4. Barito Selatan	0,314	0,292	0,305	0,326	0,322
5. Barito Utara	0,333	0,340	0,314	0,317	0,314
6. Sukamara	0,336	0,318	0,276	0,337	0,357
7. Lamandau	0,325	0,327	0,347	0,314	0,303
8. Seruyan	0,300	0,292	0,314	0,288	0,280
9. Katingan	0,311	0,257	0,253	0,266	0,301
10. Pulang Pisau	0,252	0,365	0,340	0,295	0,266
11. Gunung Mas	0,260	0,242	0,270	0,296	0,309
12. Barito Timur	0,323	0,382	0,327	0,307	0,317
13. Murung Raya	0,333	0,297	0,328	0,303	0,320
<i>KotaMunicipality</i>					
14. Palangka Raya	0,365	0,338	0,330	0,379	0,366
Kalimantan Tengah	0,350	0,326	0,330	0,343	0,342

Catatan/Notes: ...

Sumber/Source: BPS, berbagai sumber, survei, dan sumber lain/BPS-Statistics Indonesia, various census, survey, and other sources

Tabel
Table 13.15.

Distribusi Pendapatan menurut Kriteria Bank Dunia dan Kabupaten/Kota di Provinsi Kalimantan Tengah, 2018
Distribution of Income by World Bank Criteria and Regency/ Municipality in Kalimantan Tengah Province, 2018

Kabupaten/Kota Regency/Municipality	Distribusi Pendapatan/Income Distribution		
	40% Penduduk Berpenghasilan Rendah 40% of Lower Income Population	40% Penduduk Berpenghasilan Sedang 40% of Medium Income Population	20% Penduduk Berpenghasilan Tinggi 20% of High-Income Population
(1)	(2)	(3)	(4)
Kabupaten/Regency			
1. Kotawaringin Barat	20,85	40,57	38,58
2. Kotawaringin Timur	20,63	36,91	42,46
3. Kapuas	20,51	38,22	41,27
4. Barito Selatan	20,40	38,93	40,67
5. Barito Utara	20,43	39,98	39,59
6. Sukamara	20,14	35,90	43,96
7. Lamandau	21,00	40,49	38,51
8. Seruyan	22,92	39,61	37,47
9. Katingan	21,76	39,13	39,11
10. Pulang Pisau	23,47	40,15	36,68
11. Gunung Mas	21,67	38,43	39,90
12. Barito Timur	20,71	39,02	40,27
13. Murung Raya	20,55	39,08	40,37
KotaMunicipality			
14. Palangka Raya	17,02	40,48	42,50
Kalimantan Tengah	19,48	38,40	42,12

Catatan/Notes: ...

Sumber/Source: BPS, berbagai sumber, survei, dan sumber lain/BPS-Statistics Indonesia, various census, survey, and other sources

Tabel 13.16. **Indeks Kemahalan Konstruksi (IKK) Menurut Kabupaten/ Kota di Provinsi Kalimantan Tengah, 2020**
Table 13.16. **Construction Cost Index by Regency/Municipality in Kalimantan Tengah Province, 2020**

Kabupaten/Kota Regency/Municipality	2016	2017	2018	2019	2020
(1)	(2)	(3)	(4)	(5)	(6)
<i>Kabupaten/Regency</i>					
1. Kotawaringin Barat	95,64	94,33	100,04	100,41	96,82
2. Kotawaringin Timur	103,86	89,37	98,81	99,79	101,05
3. K a p u a s	94,64	87,27	90,46	93,81	94,10
4. Barito Selatan	100,20	98,09	105,62	101,80	99,72
5. Barito Utara	97,75	98,26	102,28	102,01	100,19
6. Sukamara	105,93	102,88	114,21	112,85	105,68
7. Lamandau	99,15	96,66	105,95	103,95	101,34
8. Seruyan	96,30	95,67	98,63	100,71	101,67
9. Katingan	99,73	94,19	95,89	96,00	93,16
10. Pulang Pisau	101,69	99,66	101,64	101,17	97,62
11. Gunung Mas	104,50	99,60	104,09	103,11	101,81
12. Barito Timur	99,80	93,87	97,17	97,29	96,09
13. Murung Raya	111,63	114,62	122,34	117,13	108,02
<i>KotaMunicipality</i>					
14. Palangka Raya	99,83	95,21	99,05	98,92	97,60
Kalimantan Tengah	106,95	97,47	102,31	101,90	99,55

Catatan/Notes: ...

Sumber/Source: BPS, Indeks Kemahalan Konstruksi Provinsi dan Kabupaten/Kota 2019/BPS-Statistics Indonesia, Construction Cost Index Province and Regency/Municipality 2019

Tabel 13.17. Upah Minimum Regional Menurut Kabupaten/Kota (Rp/ Bulan) di Provinsi Kalimantan Tengah, 2020
Minimum Regional Wages by Regency/Municipality (Rp/ Months) in Kalimantan Tengah Province, 2020

Kabupaten/Kota Regency/Municipality	Upah Minimum Regional (UMR) (Rp/bulan) Minimum Regional Wages (Rp/months)				
	2016	2017	2018	2019	2020
(1)	(2)	(3)	(4)	(5)	(6)
<i>Kabupaten/Regency</i>					
1. Kotawaringin Barat	2 204 120	2 391 470	2 599 767	2 808 528	3 047 533
2. Kotawaringin Timur	2 168 914	2 347 849	2 552 347	2 757 300	2 991 946
3. Kapuas	2 100 000	2 273 250	2 471 250	2 669 690	2 909 962
4. Barito Selatan	2 352 238	2 546 298	2 768 081	2 990 358	3 244 837
5. Barito Utara	2 165 895	2 506 351	2 724 654	3 048 352	3 307 767
6. Sukamara	2 208 854	2 418 695	2 629 363	2 845 234	3 088 502
7. Lamandau	2 232 804	2 418 695	2 622 434	2 884 667	3 130 152
8. Seruyan	2 200 950	2 382 528	2 590 046	2 839 997	3 193 750
9. Katingan	2 108 996	2 282 988	2 481 836	2 730 019	2 962 344
10. Pulang Pisau	2 136 600	2 312 869	2 514 319	2 716 218	2 947 368
11. Gunung Mas	2 057 558	2 263 314	2 460 448	2 706 494	2 936 816
12. Barito Timur	2 060 500	2 230 500	2 424 776	2 739 998	2 973 171
13. Murung Raya	2 497 716	2 497 716	2 715 267	2 940 634	3 205 291
<i>KotaMunicipality</i>					
14. Palangka Raya	2 129 431	2 300 552	2 500 930	2 701 755	2 931 674
Kalimantan Tengah	2 057 558	2 227 307	2 421 305	2 663 436	2 903 144

Catatan/Notes: ...

Sumber/Source: Peraturan Gubernur Kalimantan Tengah Nomor 51 Tahun 2018 tentang Upah Minimum Kabupaten/Kota dan upah Minimum Sektorial Kabupaten/Kota di Provinsi Kalimantan Tengah Tahun 2019/*Kalimantan Tengah Governor Regulation Number 51 Year 2018 concerning Regency/Municipality Minimum Wages and Regency/Municipality Sectorial Minimum Wages in Kalimantan Tengah Province 2019*

DATA

MENCERDASKAN BANGSA

— *Enlighten The Nation* —



**BADAN PUSAT STATISTIK
KABUPATEN SUKAMARA
BPS-STATISTICS OF SUKAMARA REGENCY**

Jl. Tjlik Riwut Km. 8,5, Desa Natai Sedawak, Sukamara
Homepage: <http://sukamarakab.bps.go.id>,
E-mail: bps6206@bps.go.id

