

# KABUPATEN BARITO SELATAN DALAM ANGKA

*Barito Selatan Regency  
in Figures*

# 2021



**BADAN PUSAT STATISTIK  
KABUPATEN BARITO SELATAN**  
*BPS-Statistics of Barito Selatan Regency*



# KABUPATEN BARITO SELATAN DALAM ANGKA

*Barito Selatan Regency  
in Figures*

# 2021

# KABUPATEN BARITO SELATAN DALAM ANGKA 2021

## *Barito Selatan Regency in Figures 2021*

ISSN: 0215-6393

No. Publikasi/*Publication Number*: 62040.2004

Katalog/*Catalog*: 1102001.6204

Ukuran Buku/*Book Size*: 14,8 cm x 21 cm

Jumlah Halaman/*Number of Pages*: xxxviii + 353 hal/*pages*

Naskah/*Manuscript*:

BPS Kabupaten Barito Selatan

*BPS-Statistics of Barito Selatan Regency*

Penyunting/*Editor*:

BPS Kabupaten Barito Selatan

*BPS-Statistics of Barito Selatan Regency*

Gambar Kover/*Cover Design*:

Seksi Integrasi Pengolahan dan Diseminasi Statistik

*Section of Integration Processing and Statistics Dissemination*

Ilustrasi Kover/*Cover Illustration*:

BPS Kabupaten Barito Selatan

*BPS-Statistics of Barito Selatan Regency*

Diterbitkan oleh/*Published by*:

©BPS Kabupaten Barito Selatan/BPS-Statistics of *Barito Selatan Regency*

Dicetak oleh/*Printed by*:

BPS Kabupaten Barito Selatan

*BPS-Statistics of Barito Selatan Regency*

Dilarang mengumumkan, mendistribusikan, mengomunikasikan, dan/atau menggandakan sebagian atau seluruh isi buku ini untuk tujuan komersil tanpa izin tertulis dari Badan Pusat Statistik.

*Prohibited to announce, distribute, communicate, and/or copy part or all of this book for commercial purpose without permission from BPS-Statistics Indonesia.*

## **TIM PENULIS**

Penanggung jawab:  
Militan, SE.

Penyunting:  
Try Novian Hidayat, SST.

Penulis:  
Chintia Arisandi Hidayat, S. Tr. Stat.

Pembuat Infografis:  
Chintia Arisandi Hidayat, S. Tr. Stat.  
Try Novian Hidayat, SST.

Tata Letak  
Try Novian Hidayat, SST.

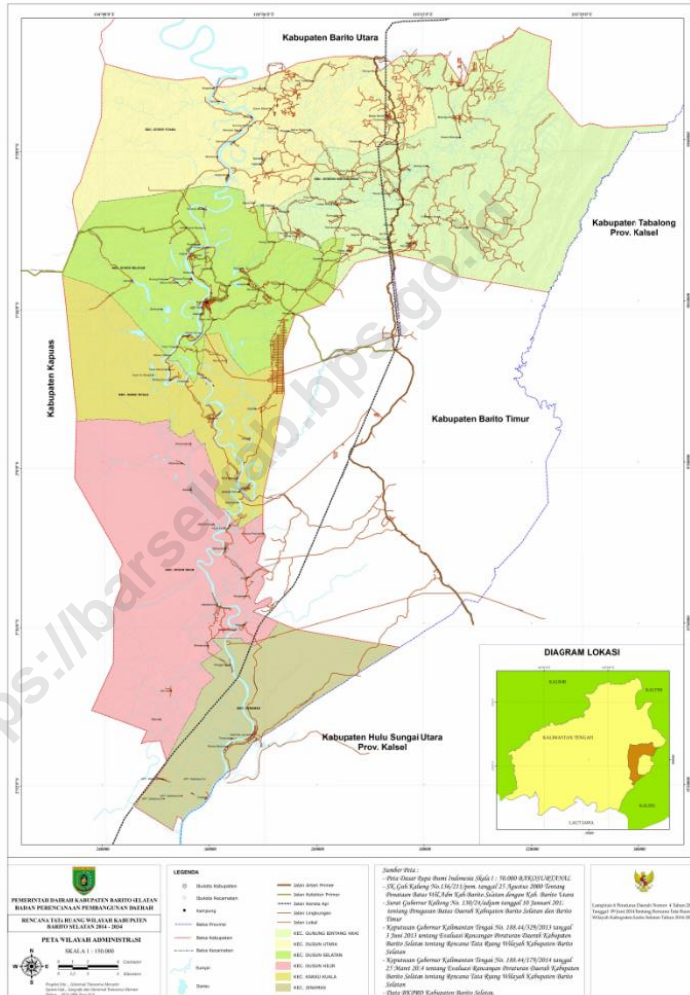
Gambar Kulit:  
Chintia Arisandi Hidayat, S. Tr. Stat.

<https://banserkab.bps.go.id>



# PETA WILAYAH KABUPATEN BARITO SELATAN

## MAP OF BARITO SELATAN REGENCY





KEPALA BPS KABUPATEN BARITO SELATAN  
*CHIEF STATISTICIAN OF BARITO SELATAN REGENCY*



**Militan, SE.**







## Kata Pengantar

Kabupaten Barito Selatan Dalam Angka 2021 merupakan publikasi tahunan yang diterbitkan oleh Badan Pusat Statistik (BPS) Kabupaten Barito Selatan. Publikasi ini memuat gambaran umum tentang Barito Selatan dalam angka-angka. Data yang dihimpun adalah statistik dasar yang bersumber dari BPS, statistik sektoral yang bersumber dari instansi pemerintah, dan statistik khusus yang bersumber dari instansi lainnya. Publikasi ini merupakan upaya dalam mengembangkan perstatistikan daerah agar tersedia data yang terpadu bagi berbagai keperluan di daerah ini.

Seiring dengan perkembangan kebutuhan konsumen data, publikasi Kabupaten Barito Selatan Dalam Angka mengalami penyempurnaan dengan melakukan penambahan dan penyederhanaan tabel-tabel. Dari sisi kemudahan akses data, publikasi dan data-data dalam publikasi ini dapat diperoleh dengan mengunjungi website BPS Kabupaten Barito Selatan (<https://barselkab.bps.go.id>) tanpa membayar.

Publikasi ini dapat terwujud berkat kerja sama dan partisipasi dari berbagai pihak. Kepada semua pihak yang telah memberikan kontribusi, kami sampaikan penghargaan dan terima kasih. Semoga penyajian data statistik ini dapat bermanfaat bagi semua pihak, terutama dalam rangka menyusun dan melaksanakan pembangunan. Kami mengharapkan tanggapan dan saran untuk perbaikan edisi yang akan datang.

Buntok, Februari 2021  
Kepala Badan Pusat Statistik  
Kabupaten Barito Selatan,

Militan, SE.



## Preface

*Barito Selatan Regency in Figures 2021 is an annual publication published by BPS-Statistics of Barito Selatan Regency. The publication provides general pictures of Barito Selatan in figures. The collection data consist of basic statistic sourced from BPS-Statistics Indonesia, sectoral statistic sourced from government institutions, and particular statistics sourced from private organizations. This is an effort to improve regional statistics to provide integrated data for various purposes in this area.*

*In line with the increasing of data consumer needs, the Barito Selatan Regency in Figures have been continuously improved by adding and simplifying the tables. The publication and series of the tables published by BPS-Statistics of Barito Selatan Regency can be viewed or downloaded from the website (<https://barselkab.bps.go.id>) for free as our commitment to provide an immediate and easier access to the data.*

*We are grateful to all government institutions and private organizations for providing the data and information contained in this edition. As always, comments relating to the content are most welcome.*

*Buntok, February 2021  
Chief Statistician of  
Barito Selatan Regency,*

Militan, SE.

## Daftar Isi/Contents

	Halaman/Page
TIM PENULIS.....	iii
Kata Pengantar .....	ix
<i>Preface</i> .....	x
Daftar Isi/Contents .....	xi
Daftar Tabel/ <i>List of Tables</i> .....	xiii
Daftar Gambar/ <i>List of Figures</i> .....	xxxiii
Penjelasan Umum/ <i>Explanatory Notes</i> .....	xxxv
Statistik Kunci/ <i>Key Statistics</i> .....	xxxvii
1. Geografi dan Iklim/ <i>Geography and Climate</i> .....	1
2. Pemerintahan/ <i>Government</i> .....	15
3. Penduduk dan Ketenagakerjaan/ <i>Population and Employment</i> .....	43
4. Sosial dan Kesejahteraan Rakyat/ <i>Social and Welfare</i> .....	63
5. Pertanian, Kehutanan, Peternakan, dan Perikanan/ <i>Agriculture, Forestry, Livestock, and Fishery</i> .....	151
6. Industri, perdagangan, dan energi/ <i>Industry, Trade, and Energy</i> .....	235
7. Pariwisata/ <i>Tourism</i> .....	253
8. Transportasi dan Komunikasi/ <i>Transportation And Communication</i> .....	267
9. Perbankan dan Koperasi/ <i>Banking And Cooperative</i> .....	287
10. Pengeluaran Penduduk/ <i>Population Expenditure</i> .....	305
11. Sistem Neraca Regional/ <i>System of Regional Accounts</i> .....	315
12. Perbandingan Antar Kabupaten/Kota/Regency/Municipality Comparison .....	339



## Daftar Tabel/*List of Tables*

	Halaman/ <i>Page</i>
1. Geografi dan Iklim/ <i>Geography and Climate</i> .....	1
1.1. Keadaan Geografi/ <i>Geography Condition</i> .....	9
1.1.1. Luas Daerah Menurut Kecamatan di Kabupaten Barito Selatan, 2020 <i>Total Area by Subdistrict in Barito Selatan Regency, 2020</i> .....	9
1.1.2. Tinggi Wilayah dan Jarak ke Ibukota Menurut Kecamatan di Kabupaten Barito Selatan, 2020 <i>Attitude and Distance to The Capital by Subdistrict in Barito Selatan Regency, 2020</i> .....	11
1.2. Keadaan Iklim/ <i>Climate Condition</i> .....	12
1.2.1. Pengamatan Unsur Iklim Menurut Bulan di Stasiun Meteorologi Sanggu Barito Selatan, 2020 <i>Observation of Climate Elements by Month at Meteorology Agency of Sanggu Barito Selatan, 2020</i> .....	12
2. Pemerintahan/ <i>Government</i> .....	15
2.1. Wilayah Administratif/ <i>Administrative Area</i> .....	22
2.1.1. Jumlah Desa <sup>1</sup> Menurut Kecamatan di Kabupaten Barito Selatan, 2016 - 2020 <i>Number of Villages<sup>1</sup> by Subdistrict in Barito Selatan Regency, 2016 - 2020</i> .....	22
2.1.2. Jumlah Kelurahan Menurut Kecamatan di Kabupaten Barito Selatan, 2016 - 2020 <i>Number of Villages by Subdistrict in Barito Selatan Regency, 2016 - 2020</i> .....	23
2.1.3. Jumlah Rukun Warga/RW dan Rukun Tetangga/RT Menurut Kecamatan di Kabupaten Barito Selatan, 2020 <i>Number of Commune and Neighbourhood by Subdistrict in Barito Selatan Regency, 2020</i> .....	24
2.2. Dewan Perwakilan Rakyat Daerah/ <i>Regional House of Representative</i> .....	25
2.2.1. Jumlah Anggota Dewan Perwakilan Rakyat Daerah Menurut Partai Politik dan Jenis Kelamin di Kabupaten Barito Selatan, 2020	

	<i>Number of Members of The Regional House of Representatives by Political Parties and Sex in Barito Selatan Regency, 2020</i> .....	25
2.2.2.	Jumlah Anggota Dewan Perwakilan Rakyat Daerah Menurut Partai Politik dan Pendidikan Yang Ditamatkan di Kabupaten Barito Selatan, 2020 <i>Number of Members of The Regional House of Representatives by Political Parties and Education Attainment in Barito Selatan Regency, 2020</i> .....	26
2.3.	Sumber Daya Manusia/ <i>Human Resources</i> .....	27
2.3.1.	Jumlah Pegawai Negeri Sipil Menurut Jabatan dan Jenis Kelamin di Kabupaten Barito Selatan, 2019 dan 2020 <i>Number of Civil Servants by Occupation and Sex in Barito Selatan Regency, 2019 and 2020</i> .....	27
2.3.2.	Jumlah Pegawai Negeri Sipil Menurut Tingkat Pendidikan dan Jenis Kelamin di Kabupaten Barito Selatan, 2019 dan 2020 <i>Number of Civil Servants by Educational Level and Sex in Barito Selatan Regency, 2019 and 2020</i> .....	29
2.3.3.	Jumlah Pegawai Negeri Sipil Menurut Tingkat Kepangkatan dan Jenis Kelamin di Kabupaten Barito Selatan, 2019 dan 2020 <i>Number of Civil Servants by Educational Level and Sex in Barito Selatan Regency, 2019 and 2020</i> .....	31
2.3.4.	Jumlah Pegawai Negeri Sipil Daerah Menurut Instansi dan Jenis Kelamin di Kabupaten Barito Selatan, 2020 <i>Number of Regional Civil Servants by Institution and Sex in Barito Selatan Regency, 2020</i> .....	33
2.3.5.	Jumlah Pegawai Negeri Sipil Daerah Menurut Instansi dan Golongan Kepangkatan di Kabupaten Barito Selatan, 2020 <i>Number of Civil Servants by Institution and Hierarchy in Barito Selatan Regency, 2020</i> .....	35
2.4.	Keuangan Pemerintah/ <i>Government Finance</i> .....	37
2.4.1.	Realisasi Pendapatan Pemerintah Kabupaten Barito Selatan Menurut Jenis Pendapatan (juta rupiah), 2017-2020 <i>Actual Government Revenues of Barito Selatan Regency by Source of Revenues (million rupiahs), 2017-2020</i> .....	37
2.4.2.	Realisasi Pengeluaran Pemerintah Kabupaten Barito Selatan Menurut Jenis Belanja (juta rupiah), 2017-2020	

	<i>Actual Government Expenditures of Barito Selatan Regency by Source of Expenditures (million rupiahs), 2017-2020</i> .....	39
2.5.	Pertanahan/ <i>Land Ownership</i> .....	41
2.5.1.	Jumlah Sertifikat Tanah yang Dikeluarkan Menurut Jenis Hak Atas Tanah di Kabupaten Barito Selatan, 2016-2020 <i>Numbers of Land Ownership Certificate by Rights of Land in Barito Selatan Regency, 2016-2020</i> .....	41
3.	Penduduk dan Ketenagakerjaan/ <i>Population and Employment</i> .....	43
3.1.	Penduduk/ <i>Population</i> .....	49
3.1.1.	Penduduk, Laju Pertumbuhan Penduduk, Distribusi Persentase Penduduk, Kepadatan Penduduk, Rasio Jenis Kelamin Penduduk Menurut Kecamatan di Kabupaten Barito Selatan, 2020 <i>Population, Population Growth Rate, Percentage Distribution of Population, Population Density, and Population Sex Ratio by Subdistrict in Barito Selatan Regency, 2020</i> .....	49
3.1.2.	Jumlah Penduduk (ribu) Menurut Kelompok Umur dan Jenis Kelamin di Kabupaten Barito Selatan, 2020 <i>Population (thousand) by Age Group and Sex in Barito Selatan Regency, 2020</i> .....	52
3.2.	Ketenagakerjaan/ <i>Employment</i> .....	53
3.2.1.	Jumlah Penduduk Berumur 15 Tahun Ke Atas Menurut Jenis Kegiatan Selama Seminggu yang Lalu dan Jenis Kelamin di Kabupaten Barito Selatan, 2020 <i>Population Aged 15 Years and Over by Type of Activity During The Previous Week and Sex in Barito Selatan Regency, 2020</i> .....	53
3.2.2.	Jumlah Penduduk Berumur 15 Tahun Ke Atas Menurut Pendidikan Tertinggi yang Ditamatkan dan Jenis Kegiatan Selama Seminggu yang Lalu di Kabupaten Barito Selatan, 2020 <i>Population Aged 15 Years and Over by Educational Attainment and Type of Activity During The Previous Week in Barito Selatan Regency, 2020</i> .....	54
3.2.3.	Jumlah Penduduk Berumur 15 Tahun Ke Atas yang Bekerja Selama Seminggu yang Lalu Menurut Kelompok Umur dan Jenis Kelamin di Kabupaten Barito Selatan, 2020 <i>Population Aged 15 Years and Over Who Worked During the Previous Week by Aged Group and Sex in Barito Selatan Regency, 2020</i> .....	56



3.2.4.	Jumlah Penduduk Berumur 15 Tahun Ke Atas yang Bekerja Selama Seminggu yang Lalu Menurut Lapangan Pekerjaan Utama dan Jenis Kelamin di Kabupaten Barito Selatan, 2020 <i>Population Aged 15 Years and Over Who Worked During the Previous Week by Main Industry and Sex in Barito Selatan Regency, 2020</i> .....	57
3.2.5.	Jumlah Penduduk Berumur 15 Tahun Ke Atas yang Bekerja Selama Seminggu yang Lalu Menurut Jumlah Jam Kerja Seluruhnya dan Jenis Kelamin di Kabupaten Barito Selatan, 2020 <i>Population Aged 15 Years and Over Who Worked During the Previous Week by Total Working Hour and Sex in Barito Selatan Regency, 2020</i> .....	58
3.2.6.	Jumlah Penduduk Berumur 15 Tahun Ke Atas yang Bekerja Selama Seminggu yang Lalu Menurut Jumlah Jam Kerja Pada Pekerjaan Utama dan Jenis Kelamin di Kabupaten Barito Selatan, 2020 <i>Population Aged 15 Years and Over Who Worked During the Previous Week by Number of Working Hour on Main Industry and Sex in Barito Selatan Regency, 2020</i> .....	59
3.2.7.	Jumlah Penduduk Berumur 15 Tahun Ke Atas yang Bekerja Selama Seminggu yang Lalu Menurut Status Pekerjaan Utama dan Jenis Kelamin di Kabupaten Barito Selatan, 2020 <i>Population Aged 15 Years and Over who Worked During the Previous Week by Main Employment Status and Sex in Barito Selatan Regency, 2020</i> .....	60
3.2.8.	Jumlah Pencari Kerja Terdaftar Menurut Tingkat Pendidikan Tertinggi yang Ditamatkan dan Jenis Kelamin di Kabupaten Barito Selatan, 2020 <i>Number of Registered Job Applicants by Educational Attainment and Sex in Barito Selatan Regency, 2020</i> .....	61
4.	Sosial dan Kesejahteraan Rakyat/ <i>Social and Welfare</i> .....	63
4.1.	Pendidikan/ <i>Education</i> .....	77
4.1.1.	Jumlah Sekolah, Guru, dan Murid Taman Kanak-Kanak (TK) di Bawah Kementerian Pendidikan dan Kebudayaan Menurut Kecamatan di Kabupaten Barito Selatan, 2019/2020 dan 2020/2021 <i>Number of Schools, Teachers, and Pupils in Kindergarten Under The Ministry of Education and Culture by Subdistrict in Barito Selatan Regency, 2019/2020 and 2020/2021</i> .....	77
4.1.2.	Jumlah Sekolah, Guru, dan Murid Raudatul Athfal (RA) di Bawah Kementerian Agama Menurut Kecamatan di Kabupaten Barito Selatan, 2019/2020 dan 2020/2021	

	<i>Number of Schools, Teachers, and Pupils in Raudatul Athfal (RA) Under The Ministry of Religious Affairs by Subdistrict in Barito Selatan Regency, 2019/2020 and 2020/2021</i> .....	80
4.1.3.	Jumlah Sekolah, Guru <sup>1</sup> , dan Murid Sekolah Dasar (SD) di Bawah Kementerian Pendidikan dan Kebudayaan Menurut Kecamatan di Kabupaten Barito Selatan, 2019/2020 dan 2020/2021 <i>Number of Schools, Teachers<sup>1</sup>, and Pupils in Primary Schools Under The Ministry of Education and Culture by Subdistrict in Barito Selatan Regency, 2019/2020 and 2020/2021</i> .....	81
4.1.4.	Jumlah Sekolah, Guru, dan Murid Madrasah Ibtidaiyah (MI) di Bawah Kementerian Agama Menurut Kecamatan di Kabupaten Barito Selatan, 2019/2020 dan 2020/2021 <i>Number of Schools, Teachers, and Pupils in Madrasah Ibtidaiyah (MI) Under The Ministry of Religious Affairs by Subdistrict in Barito Selatan Regency, 2019/2020 and 2020/2021</i> .....	84
4.1.5.	Jumlah Sekolah, Guru <sup>1</sup> , dan Murid Sekolah Menengah Pertama (SMP) di Bawah Kementerian Pendidikan dan Kebudayaan Menurut Kecamatan di Kabupaten Barito Selatan, 2019/2020 dan 2020/2021 <i>Number of Schools, Teachers<sup>1</sup>, and Pupils in Junior High Schools Under The Ministry of Education and Culture by Subdistrict in Barito Selatan Regency, 2019/2020 and 2020/2021</i> .....	87
4.1.6.	Jumlah Sekolah, Guru, dan Murid Madrasah Tsanawiyah (MTs) di Bawah Kementerian Agama Menurut Kecamatan di Kabupaten Barito Selatan, 2019/2020 dan 2020/2021 <i>Number of Schools, Teachers, and Pupils in Madrasah Tsanawiyah (MTs) Under The Ministry of Religious Affairs by Subdistrict in Barito Selatan Regency, 2019/2020 and 2020/2021</i> .....	90
4.1.7.	Jumlah Sekolah, Guru <sup>1</sup> , dan Murid Sekolah Menengah Atas (SMA) di Bawah Kementerian Pendidikan dan Kebudayaan Menurut Kecamatan di Kabupaten Barito Selatan, 2019/2020 dan 2020/2021 <i>Number of Schools, Teachers<sup>1</sup>, and Pupils in Senior High Schools Under The Ministry of Education and Culture by Subdistrict in Barito Selatan Regency, 2019/2020 and 2020/2021</i> .....	93
4.1.8.	Jumlah Sekolah, Guru <sup>1</sup> , dan Murid Sekolah Menengah Kejuruan (SMK) di Bawah Kementerian Pendidikan dan Kebudayaan Menurut Kecamatan di Kabupaten Barito Selatan, 2019/2020 dan 2020/2021 <i>Number of Schools, Teachers<sup>1</sup>, and Pupils in Vocational High Schools Under</i>	

	<i>The Ministry of Education and Culture by Subdistrict in Barito Selatan Regency, 2019/2020 and 2020/2021</i> .....	96
4.1.9.	Jumlah Sekolah, Guru, dan Murid Madrasah Aliyah (MA) di Bawah Kementerian Agama Menurut Kecamatan di Kabupaten Barito Selatan, 2019/2020 dan 2020/2021 <i>Number of Schools, Teachers, and Pupils in Madrasah Aliyah (MA) Under The Ministry of Religious Affairs by Subdistrict in Barito Selatan Regency, 2019/2020 and 2020/2021</i> .....	99
4.1.10.	Jumlah Desa/Kelurahan yang Memiliki Fasilitas Sekolah Menurut Kecamatan dan Tingkat Pendidikan di Kabupaten Barito Selatan, 2018 - 2020 <i>Number of Villages Having Educational Facilities by Subdistrict and Educational Level in Barito Selatan Regency, 2018 - 20120</i> .....	102
4.1.11.	Angka Partisipasi Murni (APM) dan Angka Partisipasi Kasar (APK) Menurut Jenjang Pendidikan di Kabupaten Barito Selatan, 2019 dan 2020 <i>Net Participation Rates and Gross Participation Rates by Educational Level in Barito Selatan Regency, 2019 and 2020</i> .....	105
4.1.12.	Persentase Penduduk Berumur 15 Tahun ke Atas yang Melek Huruf Menurut Kelompok Umur di Kabupaten Barito Selatan, 2019 dan 2020 <i>Percentage of Literate People Aged 15 Year and Over by Age Group in Barito Selatan Regency, 2019 and 2020</i> .....	106
4.2.	Kesehatan/ <i>Health</i> .....	107
4.2.1.	Jumlah Desa/Kelurahan Yang Memiliki Sarana Kesehatan Menurut Kecamatan di Kabupaten Barito Selatan, 2018 – 2020 <i>Number of Villages Having Health Facilities by Subdistrict in Barito Selatan Regency, 2018 - 2020</i> .....	107
4.2.2.	Jumlah Tenaga Kesehatan Menurut Kecamatan di Kabupaten Barito Selatan, 2020 <i>Number of Medical Personnel by Subdistrict in Barito Selatan Regency, 2020</i> .....	113
4.2.3.	Jumlah Rumah Sakit Umum, Rumah Sakit Khusus, Rumah Sakit/Rumah Bersalin, Puskesmas, Klinik/Balai Kesehatan, Posyandu, dan Polindes Menurut Kecamatan di Kabupaten Barito Selatan, 2019 dan 2020 <i>Number of General Hospital, Special Hospital, Maternity Hospital and Public Health Center, Medical Clinic, Integrated Service Post, Village</i>	

	<i>maternity Cottage by Subdistrict in Barito Selatan Regency, 2019 and 2020.</i>	115
4.2.4.	Persentase Penduduk yang Mempunyai Keluhan Kesehatan Selama Sebulan Terakhir di Kabupaten Barito Selatan, 2015-2020 <i>Percentage of People Who Had Health Complaint During a Month Prior to The Survey in Barito Selatan Regency, 2015-2020</i> .....	117
4.2.5.	Jumlah Poskesdes Menurut Kecamatan di Kabupaten Barito Selatan, 2020 <i>Number of Village Health Center by Subdistrict in Barito Selatan Regency, 2020</i> .....	118
4.2.6.	Persentase Perempuan Pernah Kawin Berumur 15-49 Tahun Yang Melahirkan Anak Lahir Hidup (ALH) Menurut Penolong Proses Kelahiran di Kabupaten Barito Selatan, 2015-2020 <i>Percentage of Ever Married Women Aged 15–49 Years Who gave birth to Children Ever Born by Birth Attendant in Barito Selatan Province, 2015-2020</i>	119
4.2.7.	Jumlah Balita Yang Pernah Mendapat Imunisasi Menurut Kecamatan dan Jenis Imunisasi di Kabupaten Barito Selatan, 2020 <i>Percentage of Children Under Five Years Who Had Immunization by Subdistrict and Type of Immunization in Barito Selatan Regency, 2020</i> ...	120
4.2.8.	Jumlah Kasus 10 Penyakit Terbanyak di Kabupaten Barito Selatan, 2020 <i>Top Ten Diseases in Barito Selatan Regency, 2020</i> .....	121
4.2.9.	Jumlah Bayi Lahir, Bayi Berat Badan Lahir Rendah (BBLR), BBLR Dirujuk, dan Bergizi Buruk di Kabupaten Barito Selatan, 2015-2020 <i>Number of Births, Babies with Low Birth Weights (LBW), Treated LBW, and Malnutrition Cases in Barito Selatan Regency, 2015-2020</i> .....	122
4.2.10.	Jumlah Ibu Hamil, Melakukan Kunjungan K1, Melakukan Kunjungan K4, Kurang Energi Kronis (KEK), dan Mendapat Tablet Zat Besi (Fe) di Kabupaten Barito Selatan, 2015–2020 <i>Number of Pregnant Women, Those with One Visit and four Visits of Antenatal Care, Chronic Energy Deficiency (CED), and Receiving Iron Supplement in Barito Selatan Regency, 2015–2020</i> .....	123
4.2.11.	Jumlah Remaja Usia 15-24 Tahun yang Mendapat Penyuluhan Tentang Kesehatan Reproduksi (Kespro), HIV/AIDS, dan Keluarga Berencana (KB) Menurut Kecamatan di Kabupaten Barito Selatan, 2020 <i>Number of Young People Aged 15 - 24 Who Had Counselling on</i>	

	<i>Reproductive Health, HIV/AIDS, and Family Planning by Subdistrict in Barito Selatan Regency, 2020</i> .....	125
4.2.12.	Jumlah Kasus HIV/AIDS, IMS, DBD, Diare, TB, dan Malaria Menurut Kecamatan di Kabupaten Barito Selatan, 2020 <i>Number of Cases of HIV/AIDS, Sexually Transmitted Infection, Dengue Fever, Diarrhea, Tuberculosis (TB) and Malaria by Subdistrict in Barito Selatan Regency, 2020</i> .....	126
4.2.13.	Jumlah Klinik Keluarga Berencana (KKB) dan Pos Pelayanan Keluarga Berencana Desa (PPKBD) Menurut Kecamatan di Kabupaten Barito Selatan, 2020 <i>Number of Family Planning Clinics and Village Family Planning Service Units by Subdistrict in Barito Selatan Regency, 2020</i> .....	128
4.2.14.	Jumlah Pasangan Usia Subur dan Peserta KB Aktif Menurut Kecamatan di Kabupaten Barito Selatan, 2020 <i>Number of Eligible Couples and Family Planning Participants by Subdistrict in Barito Selatan Regency, 2020</i> .....	129
4.2.15.	Jumlah Penyuluhan Kesehatan Reproduksi, HIV/AIDS dan Keluarga Berencana di Kabupaten Barito Selatan, 2020 <i>Number of Reproductive Health, HIV/AIDS and Family-Program Counseling in Barito Selatan Regency, 2020</i> .....	131
4.3.	Agama dan Sosial Lainnya/ <i>Religion and Other Social Affairs</i> .....	132
4.3.1.	Jumlah Penduduk Menurut Kecamatan dan Agama yang Dianut di Kabupaten Barito Selatan, 2020 <i>Population by Subdistrict and Religion in Barito Selatan Regency, 2020</i> ..	132
4.3.2.	Jumlah Tempat Peribadatan Menurut Kecamatan di Kabupaten Barito Selatan, 2020 <i>Number of Places of Worship by Subdistrict in Barito Selatan Regency, 2020</i> .....	133
4.3.3.	Jumlah Desa/Kelurahan yang Mengalami Bencana Alam <sup>1</sup> Menurut Kecamatan di Kabupaten Barito Selatan, 2018 - 2020 <i>Number of Villages that Had Natural Disaster<sup>1</sup> by Subdistrict in Barito Selatan Regency, 2018 - 2020</i> .....	134
4.3.4.	Volume Sampah yang Terangkut Menurut Bulan di Kabupaten Barito Selatan, 2020 <i>Volume of Garbage by Month in Barito Selatan Regency, 2020</i> .....	136

4.3.5.	Jumlah Kendaraan, Ritasi, dan Luas Dibuang Melalui TPA per Bulan di Kabupaten Barito Selatan, 2020 <i>Total of Vehicles, Ritasi, and Volume of Garbage Thrown Through Transfer TPA by Month in Barito Selatan Regency, 2020</i> .....	137
4.3.6.	Jumlah Tempat Pembuangan Sampah Menurut Kondisi dan Kecamatan di Kabupaten Barito Selatan, 2020 <i>Bumber of Garbage Dump by Condition and Subdistrict in Barito Selatan Regency, 2020</i> .....	138
4.4.	Kemiskinan/ <i>Poverty</i> .....	139
4.4.1.	Garis Kemiskinan, Jumlah, dan Persentase Penduduk Miskin di Kabupaten Barito Selatan, 2013 - 2020 <i>Poverty Line, Number, and Percentage of Poor People in Barito Selatan Regency, 2013 - 2020</i> .....	139
4.4.2.	Indeks Kedalaman Kemiskinan dan Indeks Keparahan Kemiskinan di Kabupaten Barito Selatan, 2013-2020 <i>Poverty Gap Index and Poverty Severity Index in Barito Selatan Regency, 2013-2020</i> .....	140
4.5.	Kriminalitas/ <i>Crime</i> .....	141
4.5.1.	Jumlah Tindak Pidana Menurut Kepolisian Resort di Kabupaten Barito Selatan, 2017–2020 <i>Number of Reported Criminal Cases by District Police Office in Barito Selatan Regency, 2017–2020</i> .....	141
4.5.2.	Persentase Penyelesaian Tindak Pidana Menurut Kepolisian Resort di Kabupaten Barito Selatan, 2017–2020 <i>Percentage of Crime Clearance Rate by District Police Office in Barito Selatan Regency, 2017–2020</i> .....	142
4.5.3.	Jumlah Tindakan Kriminal Yang Dilaporkan Menurut Bulan di Kabupaten Barito Selatan, 2020 <i>Number of Reported Criminal Cases by Months in Barito Selatan Regency, 2020</i> .....	143
4.5.4.	Banyaknya Kecelakaan dan Korban Lalu Lintas di Kabupaten Barito Selatan, 2015–2020 <i>Number of Traffic Accident and Victim in Barito Selatan Regency, 2015–2020</i> .....	144
4.5.5.	Persentase Resiko Penduduk Terkena Tindak Pidana Per Seribu Penduduk di Kabupaten Barito Selatan, 2017–2020	

	<i>Percentage of Population Risk of Crime Rate per Thousand Population in Barito Selatan Regency, 2017–2020</i> .....	145
4.5.6.	Jenis Tindak Pidana Penyalahgunaan Narkoba di Kabupaten Barito Selatan, 2020 <i>Crime on Drugs Abuse in Barito Selatan Regency, 2020</i> .....	146
4.5.7.	Jumlah Kasus 11 Tindak Pidana Menurut Jenis Tindak Pidana dan Jam Kejadian di Kabupaten Barito Selatan, 2020 <i>Number of 11 Crime Cases by Kind of Crime and Happening Time in Barito Selatan Regency, 2020</i> .....	147
4.5.8.	Sepuluh Tindak Pidana Terbanyak di Kabupaten Barito Selatan, 2020 <i>Top Ten Crime Cases in Barito Selatan Regency, 2020</i> .....	148
4.5.9.	Banyaknya Narapidana Menurut Kelompok Umur dan Jenis Kelamin, 2020 <i>Number of Prisoner by Age Group and Sex, 2020</i> .....	149
4.5.10.	Banyaknya Tahanan dan Narapidana Menurut Jenis Tindak Pidana dan Jenis Kelamin, 2020 <i>Number of Prisoner by Age Group and Sex, 2020</i> .....	150
5.	Pertanian, Kehutanan, Peternakan, dan Perikanan/ <i>Agriculture, Forestry, Livestock, and Fishery</i> .....	151
5.1.	Tanaman Pangan dan Hortikultura/ <i>Food Crops and Horticulture</i> .....	167
5.1.1.	Luas Panen, Produksi, dan Produktivitas Padi Menurut Kecamatan di Kabupaten Barito Selatan, 2018-2020 <i>Harvested Area, Production, and Productivity by Subdistrict in Barito Selatan Regency, 2018-2020</i> .....	167
5.1.2.	Luas Panen Tanaman Sayuran Menurut Kecamatan dan Jenis Tanaman di Kabupaten Barito Selatan (ha), 2019 dan 2020 <i>Harvested Area of Vegetables by Subdistrict and Kind of Plant in Barito Selatan Regency (ha), 2019 and 2020</i> .....	168
5.1.3.	Produksi Tanaman Sayuran Menurut Kecamatan dan Jenis Tanaman di Kabupaten Barito Selatan (kw), 2019 dan 2020 <i>Production of Vegetables by Subdistrict and Kind of Plant in Barito Selatan Regency (qui), 2019 and 2020</i> .....	176
5.1.4.	Luas Panen Tanaman Sayuran dan Buah–Buahan Semusim Menurut Jenis Tanaman di Kabupaten Barito Selatan (ha), 2017 - 2020 <sup>1</sup> <i>Harvested Area of Seasonal Vegetables and Fruits by Kind of Plant in Barito Selatan Regency (ha), 2017 - 2020<sup>1</sup></i> .....	184

5.1.5.	Produksi Panen Tanaman Sayuran dan Buah–Buahan Semusim Menurut Jenis Tanaman di Barito Selatan (kwintal), 2016 - 2020 <sup>1</sup> <i>Production of Seasonal Vegetables and Fruits by Kind of Plant in Barito Selatan (quintal), 2016 – 2020<sup>1</sup></i> .....	185
5.1.6.	Luas Panen Tanaman Biofarmaka Menurut Kecamatan dan Jenis Tanaman di Kabupaten Barito Selatan (m <sup>2</sup> ), 2019 dan 2020 <sup>1</sup> <i>Harvested Area of Medicinal Plants by Subdistrict and Kind of Plant in Barito Selatan Regency (m<sup>2</sup>), 2019 and 2020<sup>1</sup></i> .....	186
5.1.7.	Produksi Tanaman Biofarmaka Menurut Kecamatan dan Jenis Tanaman di Kabupaten Barito Selatan (kg), 2019 dan 2020 <sup>1</sup> <i>Production of Medicinal Plants by Subdistrict and Kind of Plant in Barito Selatan Regency (kg), 2019 and 2020<sup>1</sup></i> .....	189
5.1.8.	Luas Panen Tanaman Biofarmaka Menurut Jenis Tanaman di Kabupaten Barito Selatan(m <sup>2</sup> ), 2017 - 2020 <sup>1</sup> <i>Harvested Area of Medicinal Plants by Kind of Plant in Barito Selatan Regency (m<sup>2</sup>), 2017 - 2020<sup>1</sup></i> .....	192
5.1.9.	Produksi Tanaman Biofarmaka Menurut Jenis Tanaman di Kabupaten Barito Selatan (kg), 2017 - 2020 <sup>1</sup> <i>Production of Medicinal Plants by Kind of Plant in Barito Selatan Regency (kg), 2017 – 2020<sup>1</sup></i> .....	193
5.1.10.	Luas Panen Tanaman Hias Menurut Kecamatan dan Jenis Tanaman di Kabupaten Barito Selatan (m <sup>2</sup> ), 2019 dan 2020 <sup>1</sup> <i>Harvested Area of Ornamental Plants by Subdistrict and Kind of Plant in Barito Selatan Regency (m<sup>2</sup>), 2019 and 2020<sup>1</sup></i> .....	194
5.1.11.	Produksi Tanaman Hias Menurut Kecamatan dan Jenis Tanaman di Kabupaten Barito Selatan (tangkai), 2019 dan 2020 <sup>1</sup> <i>Production of Ornamental Plants by Subdistrict and Kind of Plant in Barito Selatan Regency (stalks), 2019 and 2020<sup>1</sup></i> .....	196
5.1.12.	Luas Panen Tanaman Hias Menurut Jenis Tanaman di Barito Selatan (m <sup>2</sup> ), 2019 dan 2020 <sup>1</sup> <i>Harvested Area of Ornamental Plants by Kind of Plant di Barito Selatan (m<sup>2</sup>), 2019 and 2020<sup>1</sup></i> .....	198
5.1.13.	Produksi Tanaman Hias Menurut Jenis Tanaman di Barito Selatan (m <sup>2</sup> ), 2019 dan 2020 <sup>1</sup> <i>Production of Ornamental Plants by Kind of Plant in Barito Selatan Regency (m<sup>2</sup>), 2019 and 2020<sup>1</sup></i> .....	199



5.1.14.	Produksi Buah-buahan Menurut Kecamatan dan Jenis Tanaman di Barito Selatan (kuintal), 2019 dan 2020 <sup>1</sup> <i>Production of Fruits by Subdistrict and Kind of Plant in Barito Selatan (quintal), 2019 and 2020<sup>1</sup></i> .....	200
5.1.15.	Produksi Buah–Buahan dan Sayuran Tahunan Menurut Jenis Tanaman (kuintal), 2017 – 2020 <sup>1</sup> <i>Production of Annual Fruits and Vegetables by Kind of Plant (quintal), 2017 - 2020<sup>1</sup></i> .....	211
5.2.	Perkebunan/ <i>Estate Crops</i> .....	212
5.2.1.	Luas Areal Tanaman Perkebunan Menurut Kecamatan dan Jenis Tanaman di Kabupaten Barito Selatan (ha), 2019 dan 2020 <i>Planted Area of Estate Crops by Subdistrict and Type of Crops in Barito Selatan Regency (ha), 2019 and 2020</i> .....	212
5.2.2.	Produksi Perkebunan Menurut Kecamatan dan Jenis Tanaman di Kabupaten Barito Selatan (ton), 2019 dan 2020 <i>Production of Estates by Subdistrict and Type of Crops in Barito Selatan Regency (tons), 2019 and 2020</i> .....	216
5.3.	Peternakan .....	220
5.3.1.	Populasi Ternak Menurut Kecamatan dan Jenis Ternak di Kabupaten Barito Selatan, 2020 <i>Livestock Population by Subdistrict and Kind of Livestock in Barito Selatan Regency, 2020</i> .....	220
5.3.2.	Jumlah Ternak yang Dipotong Menurut Kecamatan dan Jenis Ternak di Kabupaten Barito Selatan, 2020 <i>Livestock Slaughtered by Sub District and Kind of Livestock in Barito Selatan Regency, 2020</i> .....	221
5.3.3.	Populasi Unggas Menurut Kecamatan dan Jenis Unggas di Kabupaten Barito Selatan, 2020 <i>Poultry Population by Subdistrict and Kind of Poultry in Barito Selatan Regency, 2020</i> .....	222
5.3.4.	Produksi Unggas Menurut Kecamatan dan Jenis Unggas di Kabupaten Barito Selatan, 2020 <i>Poultry Production by Subdistrict and Kind of Poultry in Barito Selatan Regency, 2020</i> .....	223
5.3.5.	Jumlah Vaksinasi Rabies Menurut Jenis Hewan dan Kecamatan di Kabupaten Barito Selatan, 2017-2020	

	<i>Number of Rabies Vaccinations by Type of Animal and Subdistrict in Barito Selatan Regency, 2020</i> .....	224
5.4.	Perikanan.....	228
5.4.1.	Jumlah Rumah Tangga Perikanan Tangkap Menurut Kecamatan dan Subsektor di Kabupaten Barito Selatan, 2019 dan 2020 <i>Number of Fish Capture Households by Subdistrict and Subsector in Barito Selatan Regency, 2019 and 2020</i> .....	228
5.4.2.	Produksi Perikanan Tangkap Menurut Kecamatan dan Subsektor di Kabupaten Barito Selatan (ton), 2019 dan 2020 <i>Production of Fish Capture Households by Subdistrict and Subsector in Barito Selatan Regency (tons), 2019 and 2020</i> .....	229
5.4.3.	Jumlah Rumah Tangga Perikanan Budidaya Menurut Kecamatan dan Jenis Budidaya di Kabupaten Barito Selatan, 2020 <i>Number of Aquaculture Households by Subdistrict and Type of Aquaculture in Barito Selatan Regency, 2020</i> .....	230
5.4.4.	Produksi Perikanan Budidaya Menurut Kecamatan dan Subsektor di Kabupaten Barito Selatan (ton), 2020 <i>Production of Aquaculture Households by Subdistrict and Subsector in Barito Selatan Regency (tons), 2020</i> .....	231
5.4.5.	Jumlah Perahu/Kapal Menurut Kecamatan dan Jenis Kapal di Kabupaten Barito Selatan, 2020 <i>Number of Fishing Boats by Subdistrict and Type of Boat in Barito Selatan Regency, 2020</i> .....	232
5.5.	Kehutanan .....	233
5.5.1.	Luas Kawasan Hutan dan Perairan di Kabupaten Barito Selatan (hektar), 2020 <i>Forest and Inland Water Area in Barito Selatan Regency (hectare), 2020</i> .....	233
5.5.2.	Produksi Kayu Hutan Menurut Jenis Produksi di Kabupaten Barito Selatan (m <sup>3</sup> ), 2011-2015 <i>Timber Production by Type of Product in Barito Selatan Regency (m<sup>3</sup>), 2011–2015</i> .....	234
6.	Industri, perdagangan, dan energi/ <i>Industry, Trade, and Energy</i> ..	235
6.1.	Energi/ <i>Energy</i> .....	245
6.1.1.	Daya Terpasang, Produksi dan Distribusi Listrik Menurut Bulan di Kabupaten Barito Selatan, 2020	

	<i>Installed Capacity, Production, and Electricity Distribution by Month in Barito Selatan Regency, 2020</i> .....	245
6.1.2.	Jumlah Pelanggan Listrik Menurut Kecamatan di Kabupaten Barito Selatan, 2016-2020 <i>Number of Electricity Customers by Subdistrict in Barito Selatan Regency, 2016-2020</i> .....	246
6.1.3.	Jumlah Pelanggan dan Air yang Disalurkan Menurut Kecamatan di Kabupaten Barito Selatan, 2020 <i>Number of Customers and Distributed Water by Subdistrict in Barito Selatan Regency, 2020</i> .....	247
6.1.4.	Jumlah Pelanggan PDAM Menurut Jenis Konsumen di Kabupaten Barito Selatan, 2017-2020 <i>Number of Customer by Type of Customers in Barito Selatan Regency, 2017-2020</i> .....	248
6.1.5.	Banyaknya Air Yang Disalurkan Menurut Jenis Konsumen di Kabupaten Barito Selatan (m <sup>3</sup> ), 2018-2020 <i>Water Distributed of Clean Water Company by Type of Customers in Barito Selatan Regency (m<sup>3</sup>), 2018-2020</i> .....	249
6.2.	Industri/ <i>Industry and Trade</i> .....	250
6.2.1.	Jumlah Perusahaan dan Tenaga Kerja Industri Kecil dan Menengah Menurut Klasifikasi Industri di Kabupaten Barito Selatan, 2020 <i>Number of Establishments and Employees of Small-Middle Industries by Industrial Classification in Barito Selatan, 2020</i> .....	250
6.2.2.	Jumlah Sarana Perdagangan Menurut Jenisnya di Kabupaten Barito Selatan, 2017-2020 <i>Number of Trading Facilities by Type of Facilities in Barito Selatan, 2017-2020</i> .....	251
7.	Pariwisata/ <i>Tourism</i> .....	253
7.1.	Jumlah Rumah Makan/Restoran Menurut Kecamatan di Kabupaten Barito Selatan, 2017-2020 <i>Number of Restaurants by Subdistrict in Barito Selatan, 2017- 2020</i> .....	261
7.2.	Alamat Hotel dan Akomodasi Lainnya di Kabupaten Barito Selatan, 2020 <i>Hotel and Other Accomodation Address in Barito Selatan, 2020</i> .....	262
7.3.	Jumlah Kamar dan Kapasitas Pengunjung Hotel di Kabupaten Barito Selatan, 2020 <i>Number of Room and Hotel Passanger Capacity in Barito Selatan, 2020</i>	263

7.4.	Jumlah Wisatawan Mancanegara dan Domestik di Kabupaten Barito Selatan, 2020 <i>Number of International and Domestic Visitors in Barito Selatan Regency, 2020</i> .....	264
7.5.	Potensi Obyek Wisata di Kabupaten Barito Selatan, 2020 <i>Public Recreation Areas in Barito Selatan Regency, 2020</i> .....	265
8.	Transportasi dan Komunikasi/ <i>Transportation And Communication</i> .....	267
8.1.	Transportasi/ <i>Transportation</i> .....	275
8.1.1.	Panjang Jalan Menurut Tingkat Kewenangan Pemerintahan di Kabupaten Barito Selatan (km), 2018-2020 <i>Length of Roads by Level of Government Authority in Barito Selatan (km), 2018-2020</i> .....	275
8.1.2.	Panjang Jalan Menurut Jenis Permukaan Jalan di Kabupaten Barito Selatan (km), 2018-2020 <i>Length of Roads by Type of Road Surface in Barito Selatan Regency (km), 2018-2020</i> .....	276
8.1.3.	Panjang Jalan Menurut Kondisi Jalan di Kabupaten Barito Selatan (km), 2018-2020 <i>Length of Roads by Condition of Roads in Barito Selatan Regency (km), 2018-2020</i> .....	277
8.1.4.	Jumlah Kendaraan Bermotor Terdaftar Menurut Jenis Kendaraan di Kabupaten Barito Selatan, 2017-2020 <i>Number of Registered Motor Vehicles by Type of Vehicle in Barito Selatan Regency, 2017-2020</i> .....	278
8.1.5.	Banyaknya Surat Ijin Mengemudi Baru yang Diterbitkan di Kabupaten Barito Selatan, 2020 <i>Number of Driving License Issued in Barito Selatan Regency, 2020</i> .....	279
8.1.6.	Banyaknya Surat Ijin Mengemudi Perpanjangan yang Diterbitkan di Kabupaten Barito Selatan, 2020 <i>Number of Driving License Issued in Barito Selatan Regency, 2020</i> .....	280
8.1.7.	Jumlah Kendaraan Umum yang Berangkat dan Datang Menurut Trayek dan Jenis Pelayanan Angkutan di Kabupaten Barito Selatan, 2020 <i>Number of Public Transportation that Depart and Arrive According the Route and the Kind of Services in Barito Selatan Regency, 2020</i> .....	281

8.1.8.	Jumlah Penumpang yang Berangkat dan Datang Menurut Trayek dan Jenis Pelayanan Angkutan di Kabupaten Barito Selatan, 2020 <i>Number of Passenger that Depart and Arrive According the Route and the Kind of Services in Barito Selatan Regency, 2020</i> .....	282
8.2.	Komunikasi/ <i>Communication</i> .....	283
8.2.1.	Jumlah Kantor Pos Pembantu Menurut Kecamatan di Kabupaten Barito Selatan, 2017-2020 <i>Number of Auxiliary Post Office by Subdistrict in Barito Selatan Regency, 2017-2020</i> .....	283
8.2.2.	Lalu Lintas Pos dan Giro di Kabupaten Barito Selatan, 2020 <i>Post and Giro Traffic in Barito Selatan Regency, 2020</i> .....	284
9.	Perbankan dan Koperasi/ <i>Banking And Cooperative</i> .....	287
9.1.	Jumlah Koperasi Aktif Menurut Kecamatan di Kabupaten Barito Selatan, 2017 - 2020 <i>Number of Active Cooperative by Subdistrict in Barito Selatan Regency, 2017 - 2020</i> .....	295
9.2.	Jumlah Koperasi Menurut Jenis Koperasi dan Kecamatan di Kabupaten Barito Selatan, 2020 <i>Number of Cooperative by Kind of Cooperative and Subdistrict in Barito Selatan Regency, 2020</i> .....	296
9.3.	Jumlah Anggota Koperasi di Kabupaten Barito Selatan, 2015-2020 <i>Number of Cooperative Members in Barito Selatan Regency, 2015 - 2020</i> .....	297
9.4.	Jumlah Koperasi Aktif dan Tidak Aktif di Kabupaten Barito Selatan, 2016 - 2020 <i>Number of Active and Non Active Cooperation in Barito Selatan Regency, 2016 - 2020</i> .....	298
9.5.	Posisi Kredit Mikro, Kecil, dan Menengah yang Diberikan Bank Umum dan BPR Menurut Sektor Ekonomi di Kabupaten Barito Selatan (Juta Rupiah), 2020 <i>Outstanding of Micro, Small, and Medium Credits of Commercial and Rural Banks by Economic Sector in Barito Selatan Regency, 2020</i> .....	299
9.6.	Posisi Kredit Mikro, Kecil, dan Menengah yang Diberikan Bank Umum dan BPR Menurut Jenis Penggunaan di Kabupaten Barito Selatan (Juta Rupiah), 2020	

	<i>Outstanding of Micro, Small, and Medium Credits of Commercial and Rural Banks by Type of Credit in Barito Selatan Regency, 2020</i> .....	303
9.7.	Posisi Kredit Mikro, Kecil, dan Menengah yang Diberikan Bank Umum dan BPR Menurut Skala Usaha di Kabupaten Barito Selatan (juta rupiah), 2020 <i>Outstanding of Micro, Small, and Medium Credits of Commercial and Rural Banks by Scale Enterprise in Barito Selatan Regency (million rupiahs), 2020</i> .....	304
10.	<i>Pengeluaran Penduduk/Population Expenditure</i> .....	305
10.1.	Rata-rata Pengeluaran per Kapita Sebulan Menurut Kelompok Komoditas (rupiah) di Kabupaten Barito Selatan, 2019 dan 2020 <i>Monthly Average Expenditure per Capita by Commodity Group (rupiahs) in Barito Selatan Regency, 2019 and 2020</i> .....	310
10.2.	Persentase Pengeluaran per Kapita Sebulan Menurut Kelompok Komoditas (rupiah) di Kabupaten Barito Selatan, 2019 dan 2020 <i>Percentage of Monthly Expenditure per Capita by Commodity Group (rupiahs) in Barito Selatan Regency, 2019 and 2020</i> .....	311
10.3.	Persentase Penduduk Menurut Golongan Pengeluaran Per Kapita Sebulan di Kabupaten Barito Selatan, 2020 <i>Percentage of Population by Per Capita Spending Group an Month in Barito Selatan Regency, 2020</i> .....	312
10.4.	Pengeluaran Rata-rata Perkapita Sebulan Menurut Golongan Pengeluaran dan Kelompok Barang (rupiah) di Kabupaten Barito Selatan, 2020 <i>Average Expenditure Per Capita Per Month by Expenditure Class and Commodity Group in Barito Selatan Regency (rupiahs), 2020</i> .....	313
10.5.	Persentase Pengeluaran Rata-rata Perkapita Sebulan Menurut Golongan Pengeluaran dan Kelompok Barang (rupiah) di Kabupaten Barito Selatan, 2020 <i>Percentage Average Expenditure Per Capita Per Month by Expenditure Class and Commodity Group in Barito Selatan Regency (rupiahs), 2020</i> ..	314
11.	<i>Sistem Neraca Regional/System of Regional Accounts</i> .....	315
11.1.	Produk Domestik Bruto Atas Dasar Harga Berlaku Menurut Lapangan Usaha (miliar rupiah), 2016 - 2020	

	<i>Gross Domestic Product at Current Market Prices by Industry (billion rupiahs), 2016 - 2020</i> .....	327
11.2.	Produk Domestik Bruto Atas Dasar Harga Konstan Menurut Lapangan Usaha (miliar rupiah), 2016 - 2020 <i>Gross Domestic Product at Constant Market Prices by Industry (billion rupiahs), 2016 - 2020</i> .....	329
11.3.	Distribusi Persentase Produk Domestik Bruto Atas Dasar Harga Berlaku Menurut Lapangan Usaha, 2016 - 2020 <i>Percentage Distribution of Gross Domestic Product at Current Market Prices by Industry, 2016 - 2020</i> .....	331
11.4.	Laju Pertumbuhan Produk Domestik Regional Bruto Atas Dasar Harga Konstan 2010 Menurut Lapangan Usaha (persen), 2016 - 2020 <i>Growth Rate of Regional Gross Domestic Product at 2010 Constant Market Prices by Industry (percent) (percent), 2016 - 2020</i> .....	333
11.5.	Produk Domestik Bruto Atas Dasar Harga Berlaku Menurut Pengeluaran di Kabupaten Barito Selatan (miliar rupiah), 2015-2019 <i>Gross Domestic Product at Constant Market Prices by Type of Expenditure in Barito Selatan Regency (billion rupiahs), 2015-2019</i> .....	335
11.6.	Produk Domestik Regional Bruto Atas Dasar Harga Konstan Menurut Pengeluaran di Kabupaten Barito Selatan (miliar rupiah), 2015 - 2019 <i>Gross Domestic Regional at Current Market Prices by Type of Expenditure in Barito Selatan Regency (billion rupiahs), 2015 - 2019</i> .....	336
11.7.	Distribusi Persentase Produk Domestik Bruto Atas Dasar Harga Berlaku Menurut Pengeluaran, 2015 - 2019 <i>Percentage Distribution of Gross Domestic Product at Current Market Prices by Expenditure, 2015 - 2019</i> .....	337
11.8.	Laju Pertumbuhan Produk Domestik Regional Bruto Atas Dasar Harga Konstan 2010 Menurut Pengeluaran, 2015 - 2019 <i>Growth Rate of Gross Regional Domestic Product at 2010 Constant Prices by Expenditure, 2015 - 2019</i> .....	338
12.	Perbandingan Antar Kabupaten/Kota/Regency/Municipality Comparison .....	339
12.1.	Jumlah Penduduk Menurut Kabupaten/Kota di Provinsi Kalimantan Tengah (ribu), 2016-2020 <i>Population by Regency/Municipality in Kalimantan Tengah Province (thousand), 2016-2020</i> .....	345

12.2.	Laju Pertumbuhan Produk Domestik Regional Bruto Atas Dasar Harga Konstan 2010 Menurut Kabupaten/Kota di Provinsi Kalimantan Tengah (persen), 2016 - 2020 <i>Rate of Growth of Gross Regional Domestic Products at Constant 2010 Prices by Regency/Municipality in Kalimantan Tengah Province (percent), 2016 - 2020</i> .....	346
12.3.	Jumlah Penduduk Miskin Menurut Kabupaten/Kota di Provinsi Kalimantan Tengah (ribu), 2016 - 2020 <i>Number of Poor Population by Regency/Municipality in Kalimantan Tengah (thousand), 2016 - 2020</i> .....	347
12.4.	Indeks Pembangunan Manusia (IPM) Menurut Kabupaten/ Kota di Provinsi Kalimantan Tengah, 2016 - 2020 <i>Human Development Index (HDI) by Regency/ Municipality in Kalimantan Tengah Province, 2016 - 2020</i> .....	348
12.5.	Luas Wilayah dan Ibukota Menurut Kabupaten/Kota Se-Kalimantan Tengah, 2020 <i>Area and Capital by Regency/Municipality in Kalimantan Tengah Province, 2020</i> .....	349
12.6.	Jumlah Penduduk menurut Jenis Kelamin dan Rasio Jenis Kelamin Kabupaten/Kota di Provinsi Kalimantan Tengah, 2020 <i>Population by Sex and Sex Ratio Regency/Municipality in Kalimantan Tengah Province, 2020</i> .....	350
12.7.	12,8, Gini Ratio Menurut Kabupaten/Kota di Provinsi Kalimantan Tengah, 2017-2020 <i>Gini Ratio by Regency/Municipality in Kalimantan Tengah Province, 2017-2020</i> .....	351
12.8.	Indeks Kemahalan Konstruksi (IKK) Menurut Kabupaten/ Kota di Provinsi Kalimantan Tengah, 2016 - 2020 <i>Construction Cost Index (IKK) by Regency/Municipality in Kalimantan Tengah Province, 2016-2020</i> .....	352
12.9.	Upah Minimum Regional Per Bulan menurut Kabupaten/Kota (rupiah) di Provinsi Kalimantan Tengah, 2016 - 2020 <i>Minimum Wage by Regency/Municipality (Rupiah) in Kalimantan Tengah Province, 2016 - 2020</i> .....	353





## Daftar Gambar/List of Figures

	Halaman/Page
1. Luas Daerah menurut Kecamatan (%) di Kabupaten Barito Selatan, 2020 <i>Area of Subdistrict in Barito Selatan Regency (%), 2020</i> .....	7
2. Jumlah Anggota Dewan Perwakilan Rakyat Daerah Menurut Partai Politik dan Jenis Kelamin di Kabupaten Barito Selatan, 2020 <i>Number of Members of The Regional House of Representatives by Political Parties and Sex in Barito Selatan Regency, 2020</i> .....	21
3. Jumlah Penduduk Berumur 15 Tahun Ke Atas yang Bekerja Selama Seminggu yang Lalu Menurut Kelompok Umur dan Jenis Kelamin di Kabupaten Barito Selatan, 2020 <i>Population Aged 15 Years and Over Who Worked During the Previous Week by Aged Group and Sex in Barito Selatan Regency, 2020</i> .....	48
4. Persentase Penduduk yang Mempunyai Keluhan Kesehatan Selama Sebulan Terakhir di Kabupaten Barito Selatan, 2015-2020 <i>Percentage of People Who Had Health Complaint During a Month Prior to The Survey in Barito Selatan Regency, 2015-2020</i> .....	75
5. Populasi Ternak Menurut Jenis Ternak di Kabupaten Barito Selatan, 2020 <i>Livestock Population by Kind of Livestock in Barito Selatan Regency, 2020</i> .....	165
6. Jumlah Listrik Terjual Menurut Bulan di Kabupaten Barito Selatan, 2020 <i>Number of Electricity Sold by Month in Barito Selatan Regency, 2020</i> .....	243
7. Jumlah Wisatawan Mancanegara dan Domestik di Kabupaten Barito Selatan, 2020 <i>Number of International and Domestic Visitors in Barito Selatan Regency, 2020</i> .....	259
8. Persentase Panjang Jalan Menurut Kondisi Jalan di Kabupaten Barito Selatan, 2020 <i>Percentage of Length of Roads by Condition of Roads in Barito Selatan Regency, 2020</i> .....	273
9. Jumlah Anggota Koperasi di Kabupaten Barito Selatan, 2015–2020 <i>Number of Cooperative Members in Barito Selatan Regency, 2015–2020</i> .....	293

10.	Persentase Penduduk Menurut Golongan Pengeluaran Per Kapita Sebulan di Kabupaten Barito Selatan, 2020 <i>Percentage of Population by Per Capita Spending Group an Month in Barito Selatan Regency, 2020</i> .....	309
11.	Laju Pertumbuhan Produk Domestik Regional Bruto Atas Dasar Harga Konstan 2010 Menurut Lapangan Usaha di Kabupaten Barito Selatan (persen), 2016–2020 <i>Growth Rate of Gross Domestic Regional Bruto at 2010 Constant Market Prices by Industry in Barito Selatan Regency (percent), 2016–2020</i> .....	325
12.	Jumlah Penduduk Miskin Menurut Kabupaten/Kota di Provinsi Kalimantan Tengah (ribu), 2020 <i>Number of Poor Population by Regency/Municipality in Kalimantan Tengah (thousand), 2020</i> .....	343

## Penjelasan Umum/*Explanatory Notes*

Tanda-tanda, satuan-satuan, dan lain-lainnya yang digunakan dalam publikasi ini adalah sebagai berikut:

*Symbols, measurement units, and acronyms which are used in this publication, are as follows:*

### 1. TANDA-TANDA/*SYMBOLS*

Data tidak tersedia/ <i>Data not available</i> .....	:	...
Tidak ada atau nol / <i>Null or zero</i> .....	:	-
Data dapat diabaikan/ <i>Data negligible</i> .....	:	0
Tanda decimal/ <i>Decimal point</i> .....	:	,
Data tidak dapat ditampilkan/ <i>Not applicable</i> .....	:	NA
Angka estimasi/ <i>Estimated figures</i> .....	:	e
Angka diperbaiki/ <i>Revised figures</i> .....	:	r
Angka sementara/ <i>Preliminary figures</i> .....	:	x
Angka sangat sementara/ <i>Very preliminary figures</i> .....	:	xx
Angka sangat sangat sementara/ <i>Very very preliminary figures</i> .....	:	xxx

### 2. SATUAN/*UNITS*

barel/ <i>barrel</i> .....	:	158,99 liter/ <i>liters</i> = 1/6,2898 m <sup>3</sup>
hektar (ha)/ <i>hectare (ha)</i> .....	:	10 000 m <sup>2</sup>
kilometer (km)/ <i>kilometres (km)</i> .....	:	1 000 meter/ <i>meters (m)</i>
knot/ <i>knot</i> .....	:	1,8523 km/jam ( <i>km/hour</i> )
kuintal/ <i>quintal</i> .....	:	100 kg
KWh .....	:	1 000-Watt <i>hour</i>
MWh .....	:	1 000 KWh
liter (untuk beras)/ <i>litre (for rice)</i> .....	:	0,80 kg
MMSCF .....	:	1/35,3 m <sup>3</sup>
metrik ton (m.ton)/ <i>metric ton (m. ton)</i> .....	:	0,98421 long ton = 1 000 kg
ons/ <i>ounce</i> .....	:	28,31 gram/ <i>grams</i>
ton .....	:	1 000 kg

Satuan lain: buah, dus, butir, helai/lembar, kaleng, batang, pulsa, ton kilometer (ton-km), jam, menit, persen (%).

*Other units: unit, pack, pieces, sheet, tin, pulse, ton-kilometres(ton-km), hour, minute, percent (%).*

Perbedaan angka di belakang koma disebabkan oleh pembulatan angka.

*The difference in decimal numbers is caused by rounding.*



## Statistik Kunci/Key Statistics

Rincian/Description	Satuan/Unit	2018	2019	2020
(1)	(2)	(3)	(4)	(5)
<b>SOSIAL/SOCIAL</b>				
Penduduk <sup>1</sup> /Population <sup>1</sup>	juta/million	0,135	0,136	0,131
Laju Pertumbuhan Penduduk <sup>1</sup> /Population Growth <sup>1</sup>	%	1,12	4,56	0,53
Angka Harapan Hidup <sup>1-e0</sup> /Life Expectancy Rate <sup>1</sup>	tahun/years	66,89	66,99	67,09
Angka Melek Huruf Usia 15+ /Literacy Rate Aged 15+	%	99,51	99,74	99,75
Tingkat Partisipasi Angkatan Kerja -TPAK <sup>2</sup> Labour Force Participation Rate-LFPR <sup>2</sup>	%	62,28	69,68	64,68
Tingkat Pengangguran Terbuka-TPT <sup>2</sup> Unemployment Rate-UR <sup>2</sup>	%	4,33	4,18	4,21
Penduduk Miskin <sup>3</sup> /Poor People <sup>3</sup>	ribu/thousand	6,16	5,99	6,12
Persentase Penduduk Miskin <sup>3</sup> Percentage of Poor People <sup>3</sup>	%	4,55	4,39	4,45
Indeks Pembangunan Manusia-IPM <sup>4</sup> Human Development Index <sup>4</sup>	—	69,73	70,10	70,22
<b>EKONOMI/ECONOMIC</b>				
Produk Domestik Regional Bruto (PDRB) Harga Berlaku <sup>5</sup> Gross Regional Domestic Bruto (GRDP) at Current Price <sup>5</sup>	triliun rupiah trillion rupiahs	5,95	6,37 <sup>x</sup>	6,28 <sup>xx</sup>
Laju Pertumbuhan Ekonomi <sup>6</sup> /Economic Growth <sup>6</sup>	%	5,12	4,96 <sup>x</sup>	-2,91 <sup>xx</sup>

Catatan/Notes: <sup>1</sup> 2018-2019: berdasarkan hasil Hasil proyeksi penduduk Indonesia 2010–2035 (pertengahan tahun/Juni)/ *The result of Indonesia population prjection 2010–2035 (mid year/June)*

<sup>2</sup> 2020: Hasil Sp2020 (September)/ *The result of the 2020 Population Census (September)*

<sup>2</sup> Kondisi Agustus/ *Condition at August*

<sup>3</sup> Kondisi Maret/ *Condition at March*

<sup>4</sup> Sejak tahun 2010, IPM dihitung dengan metode baru. Komponen IPM metode baru adalah angka harapan hidup saat lahir, harapan lama sekolah, rata-rata lama sekolah, dan pengeluaran per kapita/ *Since 2010, HDI was calculated using new method. New HDI component are life expectancy at birth, expected years of schooling, means years of schooling, and expenditure per capita*

<sup>5</sup> Mulai tahun 2010 mengadopsi System of National Account 2008 (SNA 2008)/ *Since 2010 is in line with System of National Account 2008 (SNA 2008)*

<sup>6</sup> Menggunakan tahun dasar 2010 (2010=100)/ *Using 2010 base year (2010=100)*

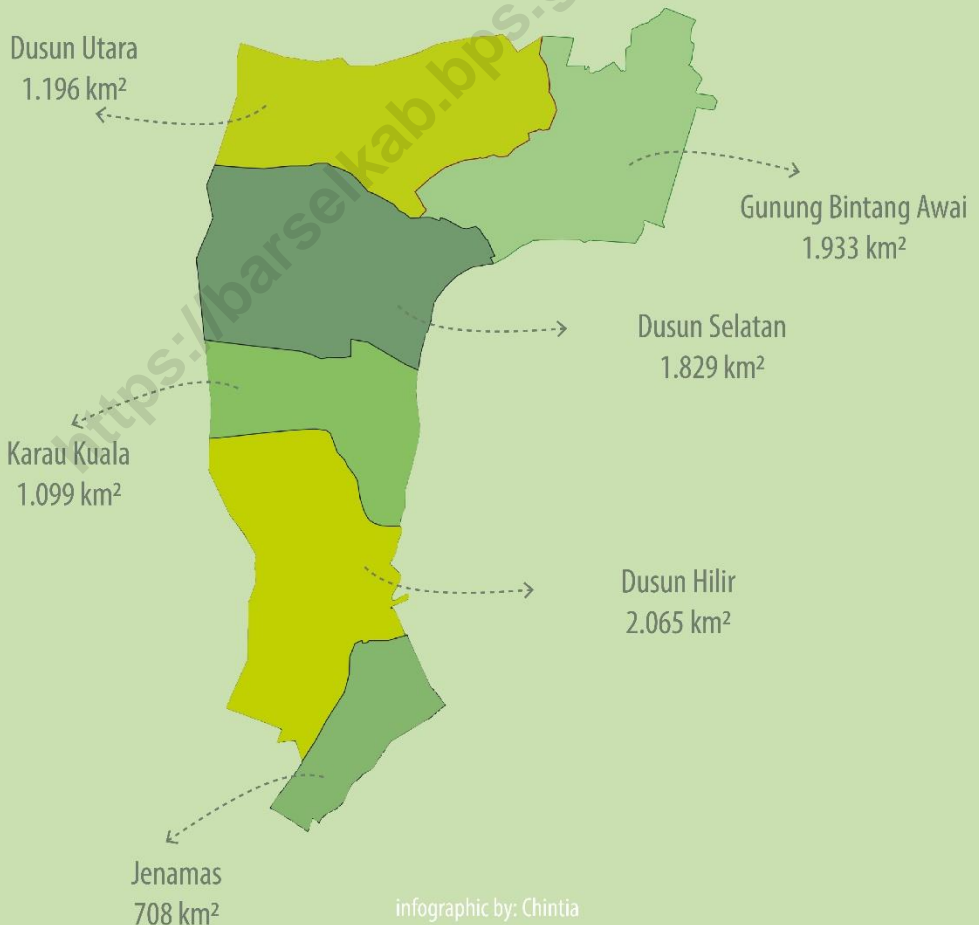


# GEOGRAFI & IKLIM



# GEOGRAPHY & CLIMATE

LUAS DAERAH MENURUT KECAMATAN DI KABUPATEN BARITO SELATAN, 2020  
*Area of Subdistrict in Barito Selatan Regency, 2020*







## PENJELASAN TEKNIS

1. Letak astronomis adalah letak suatu pada muka bumi yang didefinisikan dengan dari posisi garis lintang dan garis bujur. Garis lintang adalah koordinat geografis yang menunjukkan posisi utara-selatan sebuah titik di permukaan bumi sedangkan garis bujur adalah menunjukkan posisi timur-barat.
2. Letak geografis adalah posisi keberadaan sebuah wilayah berdasarkan letak dan bentuknya dimuka bumi. Letak geografis menunjukkan batas-batas wilayah dan berkaitan dengan fitur geografis fisik (seperti benua, pegunungan, samudera, laut, sungai, dan danau).
3. Luas wilayah Kabuapten Barito Selatan 8.830 km<sup>2</sup> dan terdiri 6 kecamatan, 86 desa, dan 7 kelurahan.
4. Kecamatan - kecamatan di Kabupaten Barito Selatan, yaitu:
  - Kecamatan Jenamas dengan ibukota kecamatan Rantau Kujang.
  - Kecamatan Dusun Hilir dengan ibukota kecamatan Mengkatip.

## TECHNICAL NOTES

1. *Astronomical position is a point on the earth, defined in terms of astronomical latitude and longitude. Latitude is a coordinate that specifies the north-south position of a point on the Earth's surface, whereas longitude specifies the east-west position.*
2. *Geographic position is the situation of any point or area on **the earth's surface in relation to the territories or objects outside it.** Geographic position denotes territorial boundaries and relates to physical-geographic features (such as continents, mountains, oceans, seas, rivers, and lakes).*
3. *The total area of Barito Selatan Regency is 8.830 km<sup>2</sup> km<sup>2</sup> and consist of 6 subdistricts, 86 villages, and 7 Sub-Districts.*
4. *Subdistricts in Barito Selatan Regency are:*
  - *Jenamas Subdistrict which has Rantau Kujang as its capital.*
  - *Dusun Hilir Subdistrict which has Mengkatip as its capital.*

## GEOGRAPHY AND CLIMATE

- Kecamatan Karau Kuala dengan ibukota kecamatan Bangkuang.
  - Kecamatan Dusun Selatan dengan ibukota kecamatan sekaligus ibukota kabupaten Buntok.
  - Kecamatan Dusun Utara dengan ibukota kecamatan Pendang.
  - Kecamatan Gunung Bintang Awai dengan ibukota kecamatan Tabak Kanilan.
  - *Karau Kuala Subdistrict which has Bangkuang as its capital.*
  - *Dusun Selatan Subdistrict which has Buntok as its capital, also as capital of Barito Selatan Regency.*
  - *Dusun Utara Subdistrict which has Pendang as its capital.*
  - *Gunung Bintang Awai Subdistrict which has Tabak Kanilan as its capital.*
5. Iklim adalah statistik cuaca dalam jangka waktu yang lama. Iklim diukur dengan menilai pola variasi suhu, kelembaban, tekanan atmosfer, angin, curah hujan, jumlah partikel atmosfer, dan variabel meteorologi lainnya di wilayah tertentu dalam jangka waktu yang lama. Cuaca berbeda dengan iklim, yaitu menggambarkan kondisi jangka pendek dari variabel-variabel tersebut.
4. *Climate is the statistics of weather over long periods of time. It is measured by assessing the patterns of variation in temperature, humidity, atmospheric pressure, wind, precipitation, atmospheric particle count, and other meteorological variables in a given region over long periods of time. Weather differs from climate, in that weather only describes the short-term conditions of these variables.*

## ULASAN

Berdasarkan Undang-Undang Nomor 5 Tahun 2002 dan Lembaran Negara Republik Indonesia Tahun 2002 Nomor 18, Tambahan Lembaran Negara Republik Indonesia Nomor 4180, Kabupaten Barito Selatan dimekarkan menjadi dua wilayah yaitu Barito Selatan dan Barito Timur dengan luas wilayah Kabupaten Barito Selatan menjadi 8830 Km<sup>2</sup> dan terdiri dari enam kecamatan.

Berdasarkan Keputusan Gubernur Kalimantan Tengah Nomor 188.44/329/2013 tentang Evaluasi Rancangan Peraturan Daerah Kabupaten Barito Selatan Tentang Rencana Tata Ruang Wilayah Kabupaten Barito Selatan, diperoleh luas wilayah Kabupaten Barito Selatan seluas 702.009,90 hektar.

Kabupaten Barito Selatan secara geografis terletak pada 1° 15' 35,625" LS – 2° 36' 31,300 LS dan 114° 35' 48,600" BT – 115° 36' 35,700 BT, dengan batas wilayah sebagai berikut:

1. Sebelah utara berbatasan dengan Kabupaten Barito Utara
2. Sebelah timur berbatasan dengan Kabupaten Barito Timur dan Provinsi Kalimantan Selatan

## DESCRIPTION

*By Law Number 5 in Year 2002 and Nation's Sheet Number 18 of Republic of Indonesia 2002 and Addition of Nation's Sheet Number 4180 of Republic of Indonesia, Barito Selatan Regency was being apart into two region, that were Barito Selatan and Barito Timur which Barito Selatan had area of 8830 Km<sup>2</sup> and six subdistricts.*

*By Governor's Decision of Kalimantan Tengah Number 188.44/329/2013 about Evaluation of Regional Rules Design of Barito Selatan Regency as Regional Spaces Design of Barito Selatan Regency, it is noted that the entire area of Barito Selatan Regency is 702.009,90 hectare.*

*Barito Selatan lies geographically on 1° 15' 35,625" Southern Latitude – 2° 36' 31,300 Southern Latitude dan 114° 35' 48,600" Eastern Longitude – 115° 36' 35,700 Eastern Longitude and lies on southern equator line located at 00 latitude line. Teritorial boundaries of Barito Selatan Regency are:*

1. Northern area lies Barito Utara Regency
2. Eastern area lies Barito Timur Regency and Kalimantan Selatan Province

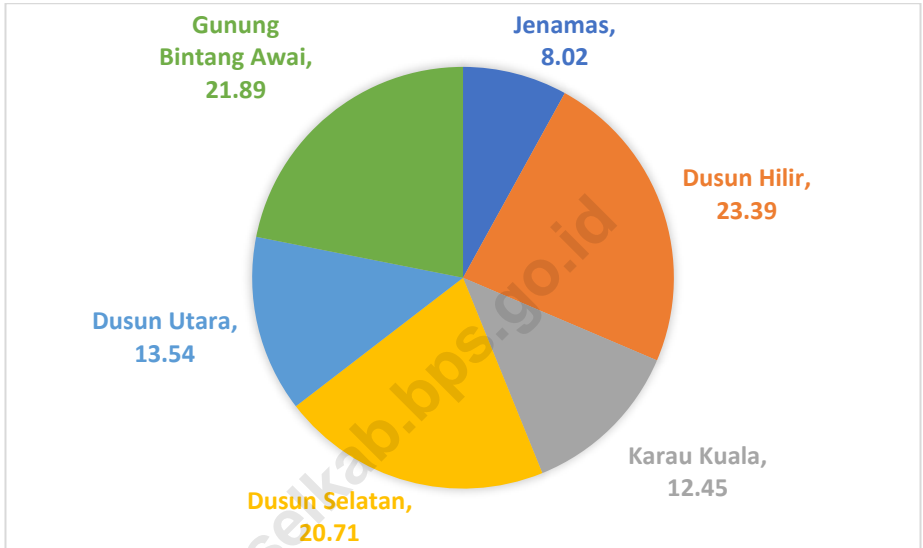
## GEOGRAPHY AND CLIMATE

3. Sebelah selatan berbatasan dengan Provinsi Kalimantan Selatan
3. *Southern area lies Kalimantan Selatan Province*
4. Sebelah barat berbatasan dengan Kabupaten Kapuas.
4. *Western area lies Kapuas Regency.*

<https://barselkab.bps.go.id>

Gambar  
Picture

1. Luas Daerah menurut Kecamatan (%) di Kabupaten Barito Selatan, 2020  
*Area of Subdistrict in Barito Selatan Regency (%), 2020*



Sumber/Source: Berdasarkan Peraturan Menteri Dalam Negeri Nomor 137 Tahun 2017 tanggal 29 Desember 2017 /Based on Minister of Home Affairs Regulation Number 137/2017, December 29, 2017



1.1. Keadaan Geografi/*Geography Condition*

**Tabel**  
*Table* 1.1.1. Luas Daerah Menurut Kecamatan di Kabupaten Barito Selatan, 2020  
*Total Area by Subdistrict in Barito Selatan Regency, 2020*

Kecamatan <i>Subdistrict</i>		Ibukota Kecamatan <i>Capital of Subdistrict</i>
(1)		(2)
1.	Jenamas	Rantau Kujang
2.	Dusun Hilir	Mengkatip
3.	Karau Kuala	Karau Kuala
4.	Dusun Selatan	Buntok Kota
5.	Dusun Utara	Pendang
6.	Gunung Bintang Awai	Tabak Kanilan
Barito Selatan		



Lanjutan Tabel/*Continued Table* 1.1.1

Kecamatan <i>Subdistrict</i>		Luas <i>Total Area</i> (km <sup>2</sup> sq.km)	Persentase terhadap Luas Kabupaten <i>Percentage to Regency</i>
(1)		(3)	(4)
1.	Jenamas	708,00	8,02
2.	Dusun Hilir	2 065,00	23,39
3.	Karau Kuala	1 099,00	12,45
4.	Dusun Selatan	1 829,00	20,71
5.	Dusun Utara	1 196,00	13,54
6.	Gunung Bintang Awai	1 933,00	21,89
Barito Selatan		8 830,00	100

Sumber/*Source*: Berdasarkan Peraturan Menteri Dalam Negeri Nomor 137 Tahun 2017 tanggal 29 Desember 2017/*Based on Minister of Home Affairs Regulation Number 137/2017, December 29, 2017*

1.1.2. Tinggi Wilayah dan Jarak ke Ibukota Menurut  
Kecamatan di Kabupaten Barito Selatan, 2020  
*Attitude and Distance to The Capital by Subdistrict in Barito  
Selatan Regency, 2020*

**Tabel**  
*Table*

Kecamatan <i>Subdistrict</i>		Tinggi Wilayah (mdpl) <i>Altitude (m a.s.l)</i>	Jarak ke Ibukota (km) <i>Distance to the Capital (km)</i>
(1)		(2)	(3)
1.	Jenamas	27,00	132
2.	Dusun Hilir	31,00	99
3.	Karau Kuala	33,00	57
4.	Dusun Selatan	35,00	1
5.	Dusun Utara	38,00	44
6.	Gunung Bintang Awai	55,00	42
Barito Selatan			

Sumber/*Source*: Badan Perencanaan Pembangunan Daerah Kabupaten Barito Selatan/*Regional Planning and Development Agency of Barito Selatan Regency*

## GEOGRAPHY AND CLIMATE

### 1.2. Keadaan IKlim/*Climate Condition*

#### 1.2.1. Pengamatan Unsur IKlim Menurut Bulan di Stasiun Meteorologi Sanggu Barito Selatan, 2020

Tabel  
Table

*Observation of Climate Elements by Month at Meteorology Agency of Sanggu Barito Selatan, 2020*

Bulan Month	Suhu Udara <i>Temperature (°C)</i>			Kelembaban Udara <i>Humidity (%)</i>		
	Minimum	Rata-rata <i>Average</i>	Maksimum <i>Maximum</i>	Minimum	Rata-rata <i>Average</i>	Maksimum <i>Maximum</i>
(1)	(2)	(3)	(4)	(5)	(6)	(7)
January/ <i>Januari</i>	19,10	28,80	35,40	48,00	79,89	100,00
Februari/ <i>February</i>	21,40	29,13	35,60	51,00	78,18	100,00
Maret/ <i>March</i>	22,20	28,84	35,60	52,00	81,03	100,00
April/ <i>April</i>	21,40	28,95	35,40	58,00	81,20	100,00
Mei/ <i>May</i>	22,00	28,90	36,00	55,00	82,76	100,00
Juni/ <i>June</i>	22,00	28,19	35,00	53,00	83,36	100,00
Juli/ <i>July</i>	21,80	28,22	34,60	52,00	81,31	98,00
Agustus/ <i>August</i>	20,30	28,63	35,60	49,00	79,01	99,00
September/ <i>September</i>	20,20	28,25	34,20	50,00	80,62	100,00
Oktober/ <i>October</i>	20,60	28,66	35,20	54,00	79,23	100,00
November/ <i>November</i>	21,40	28,63	35,20	49,00	80,35	100,00
Desember/ <i>December</i>	22,00	28,20	34,00	57,00	81,48	100,00
Rata-rata	21,20	28,62	35,15	52,33	80,70	99,75

Lanjutan Tabel/*Continued Table* 1.2.1

Bulan Month	Kecepatan Angin (m/det) <i>Wind Velocity (m/sec)</i>			Tekanan Udara <i>Atmospheric Pressure (mb)</i>		
	Minimum	Rata-rata <i>Average</i>	Maksimum <i>Maximum</i>	Minimum	Rata-rata <i>Average</i>	Maksimum <i>Maximum</i>
(1)	(8)	(9)	(10)	(11)	(12)	(13)
January/ <i>Januari</i>	calm	1,37	6,69	1 001,70	1 006,96	1 011,80
Februari/ <i>February</i>	calm	1,62	7,20	1 002,50	1 007,55	1 012,00
Maret/ <i>March</i>	calm	1,50	6,17	1 002,30	1 007,17	1 012,30
April/ <i>April</i>	calm	1,18	5,14	1 002,30	1 007,12	1 011,70
Mei/ <i>May</i>	calm	1,14	5,14	1 000,20	1 006,46	1 011,60
Juni/ <i>June</i>	calm	1,08	5,14	1 002,00	1 006,67	1 010,30
Juli/ <i>July</i>	calm	1,16	5,14	1 002,50	1 005,93	1 010,30
Agustus/ <i>August</i>	calm	1,02	6,69	1 001,70	1 006,47	1 022,70
September/ <i>September</i>	calm	1,17	5,14	1 001,90	1 006,49	1 010,30
Oktober/ <i>October</i>	calm	1,25	5,66	1 000,80	1 005,72	1 010,20
November/ <i>November</i>	calm	1,33	4,63	1 000,80	1 006,30	1 010,90
Desember/ <i>December</i>	calm	1,22	5,14	1 002,00	1 005,63	1 008,90
Rata-rata	calm	1,25	5,66	1001,73	1006,54	1011,92

Lanjutan Tabel/Continued Table 1.2.1

Bulan Month	Jumlah Curah Hujan Number of Precipitation (mm)	Jumlah Hari Hujan (hari) Number of Rainy Days (day)	Penyinaran Matahari Duration of Sunshine (%)
(1)	(14)	(15)	(16)
January/ <i>Januari</i>	340,60	15	54,15
Februari/ <i>February</i>	246,90	16	62,90
Maret/ <i>March</i>	431,80	22	57,74
April/ <i>April</i>	375,30	25	66,96
Mai/ <i>May</i>	364,80	24	56,61
Juni/ <i>June</i>	162,40	20	49,38
Juli/ <i>July</i>	179,40	19	60,83
Agustus/ <i>August</i>	146,20	16	57,78
September/ <i>September</i>	76,60	19	40,54
Oktober/ <i>October</i>	308,00	18	57,30
November/ <i>November</i>	272,70	19	64,08
Desember/ <i>December</i>	198,70	24	58,33
Rata-rata	258,62	19,75	57,22

Sumber/Source:

Badan Meteorologi, Klimatologi, dan Geofisika/ *Meteorology, Climatology, and Geophysics Agency*

PEMERIN-  
TAHAN



GOVERN-  
MENT

JUMLAH PEGAWAI NEGERI SIPIL MENURUT JENIS KELAMIN DI KABUPATEN BARITO SELATAN, 2020  
*Number of Civil Servants by Sex in Barito Selatan Regency, 2020*

Laki-Laki  
Male



1.722

Perempuan  
Female



1.908

Laki-Laki  
47%



Perempuan  
53%

infographic by: Chintia

designed by  freepik



## PENJELASAN TEKNIS

## TECHNICAL NOTES

1. Desa/kelurahan adalah satuan organisasi pemerintahan terendah di Indonesia. Desa dipimpin oleh seorang kepala desa yang berada di bawah camat. Kepala desa dipilih secara demokratis oleh masyarakat sedangkan kepala kelurahan ditunjuk dari pegawai negeri.
  2. Anggota Dewan Perwakilan Rakyat Daerah (DPRD) dipilih melalui pemilihan umum (pemilu) dan dilantik dalam masa jabatan lima tahun.
  3. Pegawai negeri sipil (PNS) adalah setiap warga negara Republik Indonesia yang telah memenuhi syarat yang ditentukan, diangkat oleh pejabat yang berwenang, dan disertai tugas dalam jabatan negeri, atau disertai tugas negara lainnya, dan digaji berdasarkan peraturan perundang-undangan yang berlaku. PNS terdiri dari PNS pusat dan PNS daerah.
1. *Village/kelurahan refers to the territory which is the lowest administration unit of the Government of Indonesia. This includes the community which is headed by a village head who ranks directly below the subdistrict head. The heads of desa are democratically elected by the community whereas heads of kelurahan (lurah) are appointed as public servants.*
  2. *Members of the Regional House of Representatives (DPRD) are elected through a general election and appointed for a five-years membership.*
  3. *The civil servant (PNS) is every citizen of the Republic of Indonesia who has been determined eligible, be appointed by the authorized official, and assigned the duty in the state office, or charge of any other state duty, is paid based on legislation and regulations. PNS consists of central and regional civil servants.*





## ULASAN

Kabupaten Barito Selatan terdiri dari enam kecamatan dan terdapat 86 desa, 7 kelurahan, 161 Rukun Warga, serta 695 Rukun Tetangga. Sebagai bentuk partisipasi masyarakat dalam pembangunan desa, sebanyak 93 desa/kelurahan di Kabupaten Barito Selatan sudah memiliki Badan Perwakilan Desa (BPD).

Jumlah wakil rakyat yang duduk pada lembaga legislatif, yaitu Dewan Perwakilan Rakyat Daerah (DPRD) sebanyak 25 orang, dengan 15 orang laki-laki dan 10 orang perempuan.

## DESCRIPTION

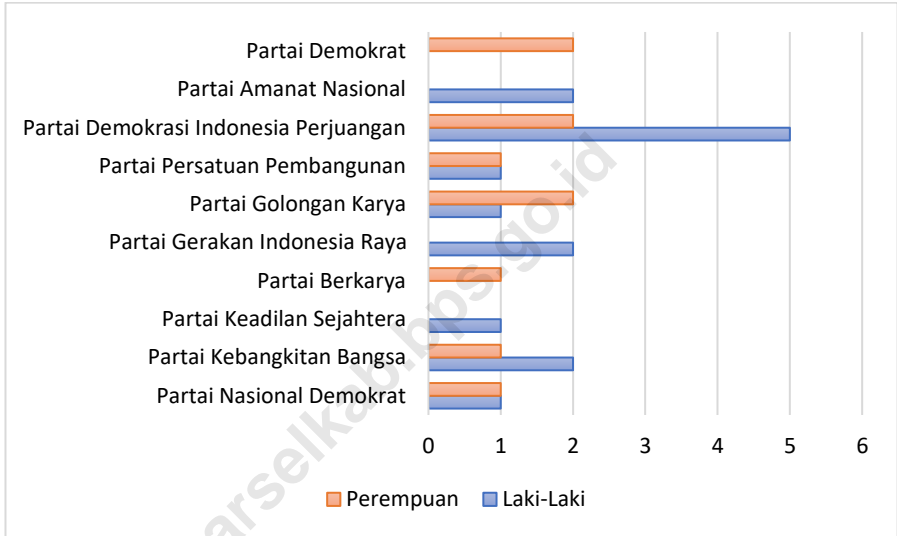
*Barito Selatan Regency consist of six subdistricts and consist of 86 villages, 7 urban villages), 161 Commune and 695 Neighbourhood. There are 93 villages at Barito Selatan Regency which has BPD (Village Representative Board), as a form of society participation on village empowerment.*

*Barito Selatan House of Representatives (DPRD) has 25 members, comprising 15 men and 10 women.*



2. Jumlah Anggota Dewan Perwakilan Rakyat Daerah Menurut Partai Politik dan Jenis Kelamin di Kabupaten Barito Selatan, 2020  
*Number of Members of The Regional House of Representatives by Political Parties and Sex in Barito Selatan Regency, 2020*

Gambar  
 Picture



Sumber/Source: Dewan Perwakilan Rakyat Daerah Kabupaten Barito Selatan/ *Regional House of Representative of Barito Selatan Regency*

## GOVERNMENT

### 2.1. Wilayah Administratif/Administrative Area

#### 2.1.1. Jumlah Desa<sup>1</sup> Menurut Kecamatan di Kabupaten Barito Selatan, 2016 - 2020 *Number of Villages<sup>1</sup> by Subdistrict in Barito Selatan Regency, 2016 - 2020*

Tabel  
Table

Kecamatan Subdistrict	2016	2017	2018	2019	2020
(1)	(2)	(3)	(4)	(5)	(6)
1 Jenamas	7	7	5	5	5
2 Dusun Hilir	10	10	10	10	10
3 Karau Kuala	11	11	11	11	11
4 Dusun Selatan	27	27	27	27	27
5 Dusun Utara	19	19	19	19	19
6 Gunung Bintang Awai	21	21	21	21	21
Barito Selatan	95	95	93	93	93

Catatan/Note:

<sup>1</sup> Termasuk kelurahan dan Unit Permukiman Transmigrasi (UPT)/Include Transmigration Settlement Unit

Sumber/Source:

Peraturan Kepala Badan Pusat Statistik Nomor 3 Tahun 2019 Tanggal 6 Mei 2019 tentang Perubahan Atas Peraturan Kepala Badan Pusat Statistik Nomor 90 Tahun 2018 tentang Kode dan Nama Wilayah Kerja Statistik Tahun 2018/Chief Statistician Regulation Number 3/2019, May 6 2019, as a revision of Chief Statistician Regulation Number 90 of 2018 on Code and Name of Regional Level of Data Collection.

2.1.2. Jumlah Kelurahan Menurut Kecamatan di Kabupaten Barito Selatan, 2016 - 2020  
*Number of Villages by Subdistrict in Barito Selatan Regency, 2016 - 2020*

Tabel  
 Table

	Kecamatan Subdistrict	2016	2017	2018	2019	2020
	(1)	(2)	(3)	(4)	(5)	(6)
1	Jenamas	1	1	1	1	1
2	Dusun Hilir	1	1	1	1	1
3	Karau Kuala	1	1	1	1	1
4	Dusun Selatan	3	3	3	3	3
5	Dusun Utara	1	1	1	1	1
6	Gunung Bintang Awai	-	-	-	-	-
	Barito Selatan	7	7	7	7	7

Sumber/Source:

Master File Desa (MFD) Online BPS Kabupaten Barito Selatan Kondisi Desember 2020/MFD Online of BPS-Statistics of Barito Selatan Regency, Data Reported until December 2020

## GOVERNMENT

### 2.1.3. Jumlah Rukun Warga/RW dan Rukun Tetangga/RT Menurut Kecamatan di Kabupaten Barito Selatan, 2020

Tabel  
Table

*Number of Commune and Neighbourhood by Subdistrict in Barito Selatan Regency, 2020*

Kecamatan <i>Subdistrict</i>	Rukun Warga <i>Commune</i>	Rukun Tetangga <i>Neighbourhood</i>
(1)	(2)	(3)
1. Jenamas	18	59
2. Dusun Hilir	31	81
3. Karau Kuala	26	81
4. Dusun Selatan	25	188
5. Dusun Utara	32	118
6. Gunung Bintang Awai	29	168
Barito Selatan	161	695

Sumber/Source: Dinas Sosial Pemberdayaan Masyarakat Dan Desa/Social, People Empowerment and Village Agency Barito Selatan Regency

2.2. Dewan Perwakilan Rakyat Daerah/*Regional House of Representative*

## 2.2.1. Jumlah Anggota Dewan Perwakilan Rakyat Daerah Menurut Partai Politik dan Jenis Kelamin di Kabupaten Barito Selatan, 2020

Tabel  
Table*Number of Members of The Regional House of Representatives by Political Parties and Sex in Barito Selatan Regency, 2020*

Partai Politik <i>Political Parties</i>	Laki-laki <i>Male</i>	Perempuan <i>Female</i>	Jumlah <i>Total</i>
(1)	(2)	(3)	(4)
1. Partai Nasional Demokrat	1	1	2
2. Partai Kebangkitan Bangsa	2	1	3
3. Partai Keadilan Sejahtera	1	-	1
4. Partai Berkarya	-	1	1
5. Partai Gerakan Indonesia Raya	2	-	2
6. Partai Golongan Karya	1	2	3
7. Partai Persatuan Pembangunan	1	1	2
8. Partai Demokrasi Indonesia Perjuangan	5	2	7
9. Partai Amanat Nasional	2	-	2
10. Partai Demokrat	-	2	2
<b>Jumlah/Total</b>	<b>15</b>	<b>10</b>	<b>25</b>

Sumber/*Source:*Dewan Perwakilan Rakyat Daerah Kabupaten Barito Selatan/*Regional House of Representative of Barito Selatan Regency*



## GOVERNMENT

### 2.2.2. Jumlah Anggota Dewan Perwakilan Rakyat Daerah Menurut Partai Politik dan Pendidikan Yang Ditamatkan di Kabupaten Barito Selatan, 2020 *Number of Members of The Regional House of Representatives by Political Parties and Education Attainment in Barito Selatan Regency, 2020*

Tabel  
Table

Partai Politik <i>Political Parties</i>	Pendidikan <i>Education Attainment</i>					Jumlah <i>Total</i>
	SMA	Diploma	S-1	S-2	S-3	
(1)	(2)	(3)	(4)	(5)	(6)	(7)
1. Partai Nasional Demokrat	1	-	1	-	-	2
2. Partai Kebangkitan Bangsa	1	-	2	-	-	3
3. Partai Keadilan Sejahtera	-	-	1	-	-	1
4. Partai Berkarya	1	-	-	-	-	1
5. Partai Gerakan Indonesia Raya	2	-	-	-	-	2
6. Partai Golongan Karya	2	-	-	1	-	3
7. Partai Persatuan Pembangunan	1	-	1	-	-	2
8. Partai Demokrasi Indonesia Perjuangan	4	-	2	1	-	7
9. Partai Amanat Nasional	1	-	1	-	-	2
10. Partai Demokrat	1	-	1	-	-	2
<b>Jumlah/Total</b>	<b>14</b>	<b>-</b>	<b>9</b>	<b>2</b>	<b>-</b>	<b>25</b>

Sumber/Source:

Dewan Perwakilan Rakyat Daerah Kabupaten Barito Selatan/ *Regional House of Representative of Barito Selatan Regency*

2.3. Sumber Daya Manusia/*Human Resources*

## 2.3.1. Jumlah Pegawai Negeri Sipil Menurut Jabatan dan Jenis Kelamin di Kabupaten Barito Selatan, 2019 dan 2020

Tabel  
Table*Number of Civil Servants by Occupation and Sex in Barito Selatan Regency, 2019 and 2020*

Kabupaten/Kota <i>Regency/ Municipality</i>	2019		Jumlah <i>Total</i>
	Laki-laki <i>Male</i>	Perempuan <i>Female</i>	
(1)	(2)	(3)	(4)
Fungsional Tertentu/ <i>Specific Functional</i>	767	1 426	2 193
Fungsional Umum/ Staf <i>General Functional</i>	596	252	848
Struktural/ <i>Structural</i>			
Eselon V/5th Echelon	-	-	-
Eselon IV/4th Echelon	301	147	448
Eselon III/3rd Echelon	100	29	129
Eselon II/2nd Echelon	24	1	25
Eselon I/1st Echelon	-	-	-
Jumlah/ <i>Total</i>	1 788	1 855	3 643

## GOVERNMENT

Lanjutan Tabel/*Continued Table* 2.3.1

Kabupaten/Kota <i>Regency/ Municipality</i>	2020		Jumlah <i>Total</i>
	Laki-laki <i>Male</i>	Perempuan <i>Female</i>	
(1)	(5)	(6)	(7)
Fungsional Tertentu/ <i>Specific Functional</i>	648	1 288	1 936
Fungsional Umum/ Staf <i>General Functional</i>	652	431	1 083
Struktural/ <i>Structural</i>			
Eselon V/5th Echelon	-	-	-
Eselon IV/4th Echelon	294	154	448
Eselon III/3rd Echelon	101	32	133
Eselon II/2nd Echelon	27	3	30
Eselon I/1st Echelon	-	-	-
Jumlah/ <i>Total</i>	1 722	1 908	3 630

Sumber/*Source*: Badan Kepegawaian dan Pengembangan Sumber Daya Manusia Kabupaten Barito Selatan/ *Civil Servant, Education, and Training Agency of Barito Selatan Regency*

2.3.2. Jumlah Pegawai Negeri Sipil Menurut Tingkat Pendidikan dan Jenis Kelamin di Kabupaten Barito Selatan, 2019 dan 2020

Tabel  
Table

*Number of Civil Servants by Educational Level and Sex in Barito Selatan Regency, 2019 and 2020*

Tingkat Pendidikan <i>Educational Level</i>	Laki-laki <i>Male</i>	2019 Perempuan <i>Female</i>	Jumlah <i>Total</i>
(1)	(2)	(3)	(4)
Sampai dengan SD/ <i>Up to Primary School</i>	12	3	15
SLTP/Sederajat / <i>General/Vocational Junior High School</i>	59	6	65
SMA/Sederajat <i>/General/Vocational Senior High School</i>	466	244	710
Diploma I, II/ Akta I, II / <i>Diploma I, II/Akta I, II</i>	111	140	251
Diploma III/Akta III/Sarjana Muda/ <i>Diploma III/Akta III/Bachelor</i>	156	349	505
Tingkat Sarjana <i>/Doktor/Ph.D / University Graduates</i>	984	1 113	2 097
<b>Jumlah/Total</b>	<b>1 788</b>	<b>1 855</b>	<b>3 643</b>

Sumber/Source:

Badan Kepegawaian dan Pengembangan Sumber Daya Manusia Kabupaten Barito Selatan/ *Civil Servant, Education, and Training Agency of Barito Selatan Regency*

## GOVERNMENT

Lanjutan Tabel/*Continued Table* 2.3.2

Tingkat Pendidikan <i>Educational Level</i>	Laki-laki <i>Male</i>	2020 Perempuan <i>Female</i>	Jumlah <i>Total</i>
(1)	(2)	(3)	(4)
Sampai dengan SD/ <i>Up to Primary School</i>	14	3	17
SLTP/Sederajat / <i>General/Vocational Junior High School</i>	26	2	28
SMA/Sederajat <i>/General/Vocational Senior High School</i>	411	190	601
Diploma I, II/ Akta I, II / <i>Diploma I, II/Akta I, II</i>	91	108	199
Diploma III/Akta III/Sarjana Muda/ <i>Diploma III/Akta III/Bachelor</i>	154	342	496
Tingkat Sarjana <i>/Doktor/Ph.D / University Graduates</i>	990	1 245	3 630
<b>Jumlah/Total</b>	<b>1 722</b>	<b>1 908</b>	<b>3 630</b>

Sumber/*Source*: Badan Kepegawaian dan Pengembangan Sumber Daya Manusia Kabupaten Barito Selatan/ *Civil Servant, Education, and Training Agency of Barito Selatan Regency*

2.3.3. Jumlah Pegawai Negeri Sipil Menurut Tingkat  
Kepangkatan dan Jenis Kelamin di Kabupaten Barito  
Selatan, 2019 dan 2020

Tabel  
Table

*Number of Civil Servants by Educational Level and Sex in  
Barito Selatan Regency, 2019 and 2020*

Pangkat/ Golongan/ Ruang Hierarchy (1)	Laki-laki Male (2)	2019 Perempuan Female (3)	Jumlah Total (4)
1. I/A (Juru Muda)	-	-	-
2. I/B (Juru Muda Tingkat I)	2	-	2
3. I/C (Juru)	11	-	11
4. I/D (Juru Tingkat I)	13	3	16
Golongan I/ Range I	26	3	29
5. II/A (Pengatur Muda)	32	8	40
6. II/B (Pengatur Muda Tingkat I)	76	35	111
7. II/C (Pengatur)	158	89	247
8. II/D (Pengatur Tingkat I)	141	79	220
Golongan II/ Range II	449	235	684
9. III/A (Penata Muda)	132	242	374
10. III/B (Penata Muda Tingkat I)	266	358	624
11. III/C (Penata)	255	277	532
12. III/D (Penata Tingkat I)	283	244	527
Golongan III/ Range III	936	1121	2057
13. IV/A (Pembina)	273	349	622
14. IV/B (Pembina Tingkat I)	266	170	294
15. IV/C (Pembina Utama Muda)	21	1	22
16. IV/D (Pembina Utama Madya)	1	-	1
17. IV/E (Pembina Utama)	-	-	-
Golongan IV/ Range IV	561	520	939
Jumlah/Total	1 788	1 855	3 643

## GOVERNMENT

Lanjutan Tabel/*Continued Table* 2.3.3

Pangkat/ Golongan/ Ruang <i>Hierarchy</i> (1)	Laki-laki <i>Male</i> (5)	2020 Perempuan <i>Female</i> (6)	Jumlah <i>Total</i> (7)
18. I/A (Juru Muda)	-	-	-
19. I/B (Juru Muda Tingkat I)	2	-	2
20. I/C (Juru)	9	-	9
21. I/D (Juru Tingkat I)	10	3	13
Golongan I/ Range I	21	3	24
22. II/A (Pengatur Muda)	22	6	28
23. II/B (Pengatur Muda Tingkat I)	47	42	71
24. II/C (Pengatur)	142	60	202
25. II/D (Pengatur Tingkat I)	148	80	228
Golongan II/ Range II	359	170	529
26. III/A (Penata Muda)	148	252	400
27. III/B (Penata Muda Tingkat I)	255	396	651
28. III/C (Penata)	258	328	586
29. III/D (Penata Tingkat I)	288	272	560
Golongan III/ Range III	949	1 248	2 197
30. IV/A (Pembina)	222	255	477
31. IV/B (Pembina Tingkat I)	148	231	379
32. IV/C (Pembina Utama Muda)	22	1	23
33. IV/D (Pembina Utama Madya)	1	-	1
34. IV/E (Pembina Utama)	-	-	0
Golongan IV/ Range IV	393	487	880
<b>Jumlah/Total</b>	<b>1 722</b>	<b>1 908</b>	<b>3 630</b>

Sumber/*Source:*

Badan Kepegawaian dan Pengembangan Sumber Daya Manusia Kabupaten Barito Selatan/ *Civil Servant, Education, and Training Agency of Barito Selatan Regency*

2.3.4. Jumlah Pegawai Negeri Sipil Daerah Menurut Instansi dan Jenis Kelamin di Kabupaten Barito Selatan, 2020

Tabel  
Table

*Number of Regional Civil Servants by Institution and Sex in Barito Selatan Regency, 2020*

Dinas/Instansi Pemerintahan <i>Institution/Office</i>	Jenis Kemamin <i>Sex</i>		Jumlah <i>Total</i>
	Laki-laki <i>Male</i>	Perempuan <i>Female</i>	
(1)	(2)	(3)	(4)
Sekretariat Daerah	93	30	123
Sekretariat DPRD	16	9	25
Inspektorat	30	13	43
Satuan Polisi Pamong Praja dan Pemadam Kebakaran	75	6	81
Dinas Pendidikan	62	42	104
Dinas Kesehatan	23	34	57
Dinas Pekerjaan Umum dan Penataan Ruang	65	22	87
Dinas Perumahan, Kawasan Pemukiman, dan Pertahanan	37	8	45
Dinas Sosial, Pemberdayaan Masyarakat dan Desa	24	21	45
Dinas Tenaga Kerja dan Transmigrasi	16	9	25
Dinas Pengendalian Penduduk, Keluarga Berencana, PP, dan PA	10	20	30
Dinas Lingkungan Hidup	30	13	43
Dinas Kependudukan dan Pencatatan Sipil	16	13	29
Dinas Perhubungan	33	14	47
Dinas Komunikasi dan Informatika	28	7	35
Dinas Penanaman Modal dan Pelayanan Terpadu Satu Pintu	20	10	30
Dinas Perpustakaan dan Kearsipan	14	10	24
Dinas Ketahanan Pangan, Pertanian dan Perikanan	97	64	161
Dinas Perdagangan, Koperasi, Usaha Kecil dan Menengah	19	21	40



Lanjutan Tabel/Continued Table 2.3.4

Dinas/Instansi Pemerintahan <i>Institution/Office</i>	Jenis Kemamin Sex		Jumlah <i>Total</i>
	Laki-laki <i>Male</i>	Perempuan <i>Female</i>	
(1)	(2)	(3)	(4)
Dinas Pemuda, Olah Raga, Pariwisata dan Kebudayaan	23	10	33
Badan Kepegawaian dan Pengembangan Sumber Daya Manusia	21	9	30
Badan Pengelola Keuangan dan Aset Daerah	42	27	69
Badan Perencanaan Pembangunan Daerah Kab. Barito Selatan	25	19	44
Badan Kesatuan Bangsa dan Politik	13	10	23
Badan Penanggulangan Bencana Daerah	18	3	21
Kecamatan Dusun Selatan dan Kelurahan	41	14	55
Kecamatan Jenamas dan Kelurahan	17	1	18
Kecamatan Dusun Hilir dan Kelurahan	16	4	26
Kecamatan Dusun Utara dan Kelurahan	22	3	25
Kecamatan Karau Kuala dan Kelurahan	21	1	22
Kecamatan Gunung Bintang Awai dan Kelurahan	24	2	26
Guru dan Staf TK, SD, SMP, se-Dusun Hilir	84	75	159
Guru dan Staf TK, SD, SMP, se-Dusun Selatan	196	518	714
Guru dan Staf TK, SD, SMP, se-Dusun Utara	93	108	201
Guru dan Staf TK, SD, SMP, se-Gunung Bintang Awai	95	156	251
Guru dan Staf TK, SD, SMP, se-Karau Kuala	70	106	176
Guru dan Staf TK, SD, SMP, se-Jenamas	33	48	81
<b>Jumlah/Total</b>	<b>1 722</b>	<b>1 908</b>	<b>3 630</b>

Sumber / Source:

Badan Kepegawaian dan Pengembangan Sumber Daya Manusia Kabupaten Barito Selatan/  
*Civil Servant, Education, and Training Agency of Barito Selatan Regency*

2.3.5. Jumlah Pegawai Negeri Sipil Daerah Menurut Instansi dan Golongan Kepangkatan di Kabupaten Barito Selatan, 2020

Tabel  
Table

*Number of Civil Servants by Institution and Hierarchy in Barito Selatan Ragency, 2020*

Dinas/Instansi Pemerintahan <i>Institution/Office</i>	Golongan Kepangkatan <i>Hierarchy</i>				Jumlah <i>Total</i>
	I	II	III	IV	
(1)	(2)	(3)	(4)	(5)	(6)
Sekretariat Daerah	1	34	65	23	123
Sekretariat DPRD	-	9	12	4	25
Inspektorat	-	5	21	17	43
Satuan Polisi Pamong Praja dan Pemadam Kebakaran	2	50	23	6	81
Dinas Pendidikan	-	8	43	53	104
Dinas Kesehatan	-	4	44	9	57
Dinas Pekerjaan Umum dan Penataan Ruang	-	18	62	7	87
Dinas Perumahan, Kawasan Pemukiman, dan Pertahanan	3	18	19	5	45
Dinas Sosial, Pemberdayaan Masyarakat dan Desa	-	9	31	5	45
Dinas Tenaga Kerja dan Transmigrasi	-	2	18	5	25
Dinas Pengendalian Penduduk, Keluarga Berencana, PP, dan PA	-	1	24	5	30
Dinas Lingkungan Hidup	1	12	24	4	43
Dinas Kependudukan dan Pencatatan Sipil	1	3	21	4	29
Dinas Perhubungan	2	14	26	5	47
Dinas Komunikasi dan Informatika	-	7	24	4	35
Dinas Penanaman Modal dan Pelayanan Terpadu Satu Pintu	-	2	24	4	30
Dinas Perpustakaan dan Kearsipan	-	3	15	6	24
Dinas Ketahanan Pangan, Pertanian dan Perikanan	2	31	114	14	161
Dinas Perdagangan, Koperasi, Usaha Kecil dan Menengah	1	5	29	5	40

Lanjutan Tabel/ Continued Table 2.3.5

Dinas/Instansi Pemerintahan <i>Institution/Office</i>	Golongan Kepangkatan <i>Hierarchy</i>				Jumlah <i>Total</i>
	I	II	III	IV	
(1)	(2)	(3)	(4)	(5)	(6)
Dinas Pemuda, Olah Raga, Pariwisata dan Kebudayaan	-	7	22	4	33
Badan Kepegawaian dan Pengembangan Sumber Daya Manusia	-	5	22	3	30
Badan Pengelola Keuangan dan Aset Daerah	1	16	48	4	69
Badan Perencanaan Pembangunan Daerah Kab. Barito Selatan	-	10	29	5	44
Badan Kesatuan Bangsa dan Politik	1	2	15	5	23
Badan Penanggulangan Bencana Daerah	-	8	13	1	22
Kecamatan Dusun Selatan dan Kelurahan	-	21	33	1	55
Kecamatan Jenamas dan Kelurahan	-	5	12	1	18
Kecamatan Dusun Hilir dan Kelurahan	2	5	12	1	20
Kecamatan Dusun Utara dan Kelurahan	-	10	14	1	25
Kecamatan Karau Kuala dan Kelurahan	-	8	13	1	22
Kecamatan Gunung Bintang Awai dan Kelurahan	2	12	10	2	26
Guru dan Staf TK, SD, SMP se-Dusun Hilir	-	12	95	52	159
Guru dan Staf TK, SD, SMP, se-Dusun Selatan	3	29	351	331	714
Guru dan Staf TK, SD, SMP, se-Dusun Utara	2	17	126	56	201
Guru dan Staf TK, SD, SMP, se-Gunung Bintang Awai	-	17	134	100	251
Guru dan Staf TK, SD, SMP, se-Karau Kuala	-	5	90	81	176
Guru dan Staf TK, SD, SMP, se-Jenamas	-	-	61	20	81
<b>Jumlah/ Total</b>	<b>24</b>	<b>529</b>	<b>2.197</b>	<b>880</b>	<b>3.630</b>

Sumber/Source: Badan Kepegawaian dan Pengembangan Sumber Daya Manusia Kabupaten Barito Selatan/ *Civil Servant, Education, and Training Agency of Barito Selatan Regency*

2.4. Keuangan Pemerintah/*Government Finance*

## 2.4.1. Realisasi Pendapatan Pemerintah Kabupaten Barito Selatan Menurut Jenis Pendapatan (juta rupiah), 2017-2020

Tabel  
Table*Actual Government Revenues of Barito Selatan Regency by Source of Revenues (million rupiahs), 2017-2020*

Jenis Pendapatan <i>Source of Revenues</i>		2017	2018
(1)		(2)	(3)
1.	Pendapatan Asli Daerah (PAD)/ <i>Regional Revenue</i>	49 204,76	74 225
1.1	Pajak Daerah/ <i>Regional Tax</i>	7 183,53	10 139
1.2	Retribusi Daerah/ <i>Regional Retribution</i>	4 547,75	4 314
1.3	Hasil Perusahaan Milik Daerah dan Pengelolaan Kekayaan Daerah yang Dipisahkan <i>Income of Regional Gov. Corporate and Management of Separated Reg. Gov. Wealth</i>		7 949
1.4	Lain-lain PAD yang Sah <i>Other Original Local Gov. Revenue</i>	30 381,71	51 822
2.	Dana Perimbangan/ <i>Balance Funds</i>	769 484,74	974 609
2.1	Bagi Hasil Pajak/ <i>Tax Sharing Revenue</i>	...	...
2.2	Bagi Hasil Bukan Pajak/Sumber Daya Alam/ <i>Non-Tax Sharing Revenue/Natural Resources</i>	...	...
2.3	Dana Alokasi Umum/ <i>General Allocation Fund</i>	576 041,34	720 051
2.4	Dana Alokasi Khusus/ <i>Special Allocation Fund</i>	57 341,08	120 177
3.	Lain-lain Pendapatan yang Sah/ <i>Other Revenue</i>	94 814,60	66 074
3.1	Pendapatan Hibah/ <i>Grant</i>	-	-
3.2	Dana Darurat/ <i>Emergency Fund</i>	-	-
3.3	Dana Bagi Hasil Pajak dari Provinsi dan Pemerintah Daerah Lainnya/ <i>Tax Sharing Revenue from Provincial and Other Regional Governments</i>	23 831,10	23 922
3.4	Dana Penyesuaian dan Otonomi Daerah/ <i>Regional Adjustment and Autonomy Fund</i>	69 302,85	42 002
3.5	Bantuan Keuangan dari Provinsi atau Pemerintah Daerah Lainnya/ <i>Financial Assistance from Provincial or Other Regional Governments</i>	-	150
3.6	Lainnya/ <i>Others</i>	1 680,65	-
Jumlah/ <i>Total</i>		913 504,11	1 114 909

Lanjutan Tabel/ Continued Table 2.4.1

Jenis Pendapatan Source of Revenues		2019	2020
(1)		(4)	(5)
1.	Pendapatan Asli Daerah (PAD)/Regional Revenue	77 340,06	50 375,51
1.1	Pajak Daerah/Regional Tax	18 796,21	13 041,13
1.2	Retribusi Daerah/Regional Retribution	3 989,51	3 458,23
1.3	Hasil Perusahaan Milik Daerah dan Pengelolaan Kekayaan Daerah yang Dipisahkan Income of Regional Gov. Corporate and Management of Separated Reg. Gov. Wealth	8 285,48	8 531,88
1.4	Lain-lain PAD yang Sah Other Original Local Gov. Revenue	46 268,87	25 344,27
2.	Dana Perimbangan/Balance Funds	791 125,69	734 170,50
2.1	Bagi Hasil Pajak/Tax Sharing Revenue	12 604,44	12 249,53
2.2	Bagi Hasil Bukan Pajak/Sumber Daya Alam/Non-Tax Sharing Revenue/Natural Resources	55 859,60	74 577,28
2.3	Dana Alokasi Umum/General Allocation Fund	590 286,244	524 669,81
2.4	Dana Alokasi Khusus/Special Allocation Fund	132 375,41	122 673,88
3.	Lain-lain Pendapatan yang Sah/Other Revenue	116 553,55	90 152,74
3.1	Pendapatan Hibah/Grant	5 074,02	-
3.2	Dana Darurat/Emergency Fund	-	-
3.3	Dana Bagi Hasil Pajak dari Provinsi dan Pemerintah Daerah Lainnya/Tax Sharing Revenue from Provincial and Other Regional Governments	29 336,05	30 248,15
3.4	Dana Penyesuaian dan Otonomi Daerah/Regional Adjustment and Autonomy Fund	81 993,48	53 849,01
3.5	Bantuan Keuangan dari Provinsi atau Pemerintah Daerah Lainnya/Financial Assistance from Provincial or Other Regional Governments	150	-
3.6	Lainnya/Others	-	6 055,59
Jumlah/Total		985 019,31	874 698,75

Catatan/Note : Data tahun 2020 adalah kondisi belum diaudit/ Data in 2020 is unaudited condition

Sumber/Source: Badan Pengelola Keuangan dan Aset Daerah Kabupaten Barito Selatan/ Local Government Finance and Asset Office of Barito Selatan Regency

2.4.2. Realisasi Pengeluaran Pemerintah Kabupaten Barito Selatan Menurut Jenis Belanja (juta rupiah), 2017-2020

Tabel  
Table

*Actual Government Expenditures of Barito Selatan Regency by Source of Expenditures (million rupiahs), 2017-2020*

Jenis Belanja <i>Kind of Expenditure</i>		2017	2018
(1)		(2)	(3)
1.	Belanja Tidak Langsung/ <i>Indirect Expenditure</i>	515 320,18	538 545
1.1	Belanja Pegawai/ <i>Personnel Expenditures</i>	343 074,78	389 573
1.2	Belanja Bunga/ <i>Interest Expenditures</i>	-	-
1.3	Belanja Subsidi/ <i>Subsidies Expenditures</i>	1 000,00	-
1.4	Belanja Hibah/ <i>Grant Expenditures</i>	29 441,80	11 149
1.5	Belanja Bantuan Sosial/ <i>Socail Aid Expenditures</i>	7 033,23	2 500
1.6	Belanja Bagi Hasil/ <i>Sharing Fund Expenditure</i>	529,24	1 796
1.7	Belanja Bantuan Keuangan/ <i>Financial Aids Expenditures</i>	133 976,21	133 435
1.8	Belanja Tidak Terduga/ <i>Unpredicted Expenditures</i>	264,90	91,2
2.	Belanja Langsung/ <i>Direct Expenditures</i>	365 812,01	418 020
2.1	Belanja Pegawai/Personnel Expenditures	46 633,65	51 831
2.2	Belanja Barang dan Jasa/ <i>Goods and Services Expenditures</i>	187 282,40	166 890
2.3	Belanja Modal/ <i>Capital Expenditure</i>	131 895,94	199 298
Jumlah/ <i>Total</i>		881 132,20	956 566

Lanjutan Tabel/ Continued Table 2.4.2

Jenis Belanja Kind of Expenditure		2019	2020
(1)		(4)	(5)
1.	Belanja Tidak Langsung/ <i>Indirect Expenditure</i>	559 540,96	467 858,23
1.1	Belanja Pegawai/ <i>Personnel Expenditures</i>	386 503,14	369 213,51
1.2	Belanja Bunga/ <i>Interest Expenditures</i>	171,35	648,94
1.3	Belanja Subsidi/ <i>Subsidies Expenditures</i>	-	1 285
1.4	Belanja Hibah/ <i>Grant Expenditures</i>	21 879,88	18 632,70
1.5	Belanja Bantuan Sosial/ <i>Social Aid Expenditures</i>	1 983,52	5 063,63
1.6	Belanja Bagi Hasil/ <i>Sharing Fund Expenditure</i>	1 240,95	1 130,73
1.7	Belanja Bantuan Keuangan/ <i>Financial Aids Expenditures</i>	147 762,11	59 464,33
1.8	Belanja Tidak Terduga/ <i>Unpredicted Expenditures</i>	-	12 419,40
2.	Belanja Langsung/ <i>Direct Expenditures</i>	514 851,69	386 163,41
2.1	Belanja Pegawai/ <i>Personnel Expenditures</i>	55 484,76	45 089,61
2.2	Belanja Barang dan Jasa/ <i>Goods and Services Expenditures</i>	234 266,12	138 450,37
2.3	Belanja Modal/ <i>Capital Expenditure</i>	225 100,82	202 623,43
Jumlah/ <i>Total</i>		1 074 392,65	854 021,64

Catatan/ *Note* : Data tahun 2020 adalah kondisi belum diaudit/ *Data in 2020 Is unaudited condition*

Sumber/ *Source*: Badan Pengelola Keuangan dan Aset Daerah Kabupaten Barito Selatan/ *Local Government Finance and Asset Office of Barito Selatan Regency*

2.5. Pertanahan/*Land Ownership*

## 2.5.1. Jumlah Sertifikat Tanah yang Dikeluarkan Menurut Jenis Hak Atas Tanah di Kabupaten Barito Selatan, 2016-2020

Tabel  
Table*Numbers of Land Ownership Certificate by Rights of Land in Barito Selatan Regency, 2016-2020*

Hak Atas Tanah <i>Land Ownership Rights</i>	2016	2017	2018	2019	2020
(1)	(2)	(3)	(4)	(5)	(6)
1 Hak Milik	808	1 699	2 586	2 229	8 266
2 Hak Guna Bangunan	63	3	29	117	3
3 Hak Pakai	8	4	25	3	80
4 Hak Guna Usaha	-	-	8	18	-
5 Hak Pengelolaan	-	-	-	-	-
6 Tanah Wakaf	1	1	8	9	10
<b>Barito Selatan</b>	<b>880</b>	<b>1 707</b>	<b>2 656</b>	<b>2 376</b>	<b>8 359</b>

Sumber/*Source:*Badan Pertanahan Nasional Kabupaten Barito Selatan/*National Land Agency of Barito Selatan Regency*





# PENDUDUK & KETENAGAKERJAAN



# POPULATION & EMPLOYMENT



## TINGKAT PARTISIPASI ANGKATAN KERJA MENURUT JENIS KELAMIN DI KABUPATEN BARITO SELATAN , 2020

*ECONOMICALLY ACTIVE PARTICIPATION RATE BY SEX OF BARITO SELATAN REGENCY, 2020*



81,61



47,09



4,78



3,20



## TINGKAT PENGANGGURAN MENURUT JENIS KELAMIN DI KABUPATEN BARITO SELATAN , 2020

*UNEMPLOYMENT RATE BY SEX OF BARITO SELATAN REGENCY, 2020*

infographic by: Chintia

designed by  freepik



PENJELASAN TEKNIS

TECHNICAL NOTES

1. Sumber utama data kependudukan adalah sensus penduduk yang dilaksanakan setiap sepuluh tahun sekali. Sensus Penduduk telah dilaksanakan sebanyak enam kali sejak Indonesia merdeka yaitu tahun 1961, 1971, 1980, 1990, 2000, dan 2010. Dalam publikasi ini, data hasil SP2010 yang disajikan merupakan angka tetap atau dari hasil pengolahan.
  2. Kepadatan penduduk adalah jumlah penduduk per kilometer persegi.
  3. Rasio jenis kelamin adalah perbandingan antara jumlah penduduk laki-laki dengan jumlah penduduk perempuan pada suatu daerah dan waktu tertentu. Biasanya dinyatakan dengan jumlah penduduk laki-laki untuk 100 penduduk perempuan.
  4. Rumah tangga adalah seseorang atau sekelompok orang yang mendiami sebagian atau seluruh bangunan fisik/sensus, dan biasanya tinggal bersama serta pengelolaan makanan dari satu dapur. Konsep makan dari satu dapur adalah jika pengurusan kebutuhan sehari-harinya dikelola bersama-sama menjadi satu.
1. *The main source of demographic data is the population census, which is conducted every ten years. Population Census has been conducted six times since Indonesia's independence: 1961, 1971, 1980, 1990, 2000 and 2010. In this publication, the data SP2010 presented is a final figure or from the results of processing.*
  2. *Population density is the number of inhabitants per square kilometer.*
  3. *Sex ratio is the ratio of males population in a given area and time usually expressed as the number of males for every 100 females.*
  4. *Household is an individual or group of people living in a physical/census building unit or part of it and usually commit on a common provision for food and other essential of living. Common provision for food means one organizing daily needs for all of household members.*

## POPULATION AND EMPLOYMENT

5. Rata-rata anggota rumah tangga adalah angka yang menunjukkan rata-rata jumlah anggota rumah tangga per rumah tangga.
  6. Sumber utama data ketenagakerjaan adalah Survei Angkatan Kerja Nasional (Sakernas). Survei ini khusus dirancang untuk mengumpulkan informasi/data ketenagakerjaan.
  7. Penduduk usia kerja adalah penduduk yang berumur 15 tahun ke atas.
  8. Angkatan kerja adalah penduduk usia kerja (15 tahun ke atas) yang bekerja atau punya pekerjaan namun sementara tidak bekerja dan pengangguran.
  9. Bekerja adalah melakukan pekerjaan dengan maksud memperoleh atau membantu memperoleh pendapatan atau keuntungan dan lamanya bekerja paling sedikit 1 jam secara terus menerus dalam seminggu yang lalu (termasuk pekerja keluarga tanpa upah yang membantu dalam suatu usaha/kegiatan ekonomi).
5. *Average household size is the average number of household members per household.*
  6. *The main source of labour force is National Labour Force Survey (Sakernas). This survey is specifically designed to collect information on labour force statistics.*
  7. *Working age population is persons of 15 years and over.*
  8. *Labor force or economically active are persons of 15 years and over, who in the previous week were working, temporarily absent from work but having jobs and unemployment.*
  9. *The concept of working means activity intended to earn income by doing work or helping to do work at least one hour continuously during the reference week (including unpaid family worker/s for any economic activity).*

## ULASAN

## DESCRIPTION

Berdasarkan hasil Sensus Penduduk 2020 jumlah penduduk Kabupaten Barito Selatan ialah 131,1 ribu yang terdiri dari 67,1 ribu penduduk laki-laki dan 64,0 ribu penduduk perempuan. Sementara itu angka rasio jenis kelamin tahun 2020 penduduk laki-laki terhadap penduduk perempuan sebesar 105, yang berarti ada 105 penduduk laki-laki untuk setiap 100 penduduk perempuan.

Kepadatan penduduk di Kabupaten Barito Selatan tahun 2020 adalah 15 jiwa/km<sup>2</sup>. Kepadatan Penduduk di 6 kecamatan cukup beragam dengan kepadatan penduduk tertinggi terletak di kecamatan Dusun Selatan dengan kepadatan sebesar 31 jiwa/km<sup>2</sup> dan terendah di Kecamatan Dusun Hilir sebesar 8 jiwa/Km<sup>2</sup>.

Jumlah Pencari Kerja Terdaftar di Kabupaten Barito Selatan Pada Disnakertrans Kabupaten Barito Selatan pada Tahun 2020 sebesar 932 pekerja. Perbandingan pencari kerja laki-laki lebih banyak dibandingkan perempuan, terdapat 718 laki-laki dan 214 perempuan pencari kerja terdaftar pada Dinas Tenaga Kerja dan Transmigrasi.

*Based on the result of the 2020 Population Census (September), Barito Selatan population were 131.1 thousand consist of 67,1 thousand males and 64,0 thousand females. Meanwhile, the sex ratio in 2020 for male to female population is 105, which means that there are 105 male population for every 100 female population.*

*Population density of Barito Selatan Regency in 2020 were 15 people/km<sup>2</sup>. Population density in 6 subdistricts are quite diverse with the highest population density of subdistrict is located in the Dusun Selatan subdistrict with the number of density are 31 people/km<sup>2</sup> and the lowest in Dusun Hilir subdistrict with 8 people/km<sup>2</sup>.*

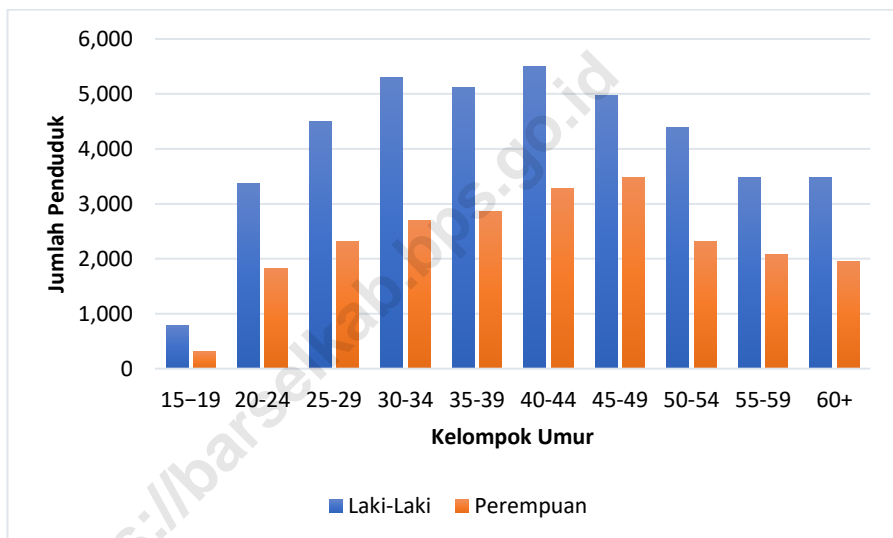
*Number of Job Seekers Registered in Barito Selatan In Employment and Transmigration Office of Barito Selatan Regency in 2020 were 932 employee. Comparison of the number of job seeker female fewer than male, there are 718 male and 214 female job seekers registered with Employment and Transmigration Office of Barito Selatan Regency.*

## POPULATION AND EMPLOYMENT

- Jumlah Penduduk Berumur 15 Tahun Ke Atas yang Bekerja Selama Seminggu yang Lalu Menurut Kelompok Umur dan Jenis Kelamin di Kabupaten Barito Selatan, 2020

Gambar  
Picture

*Population Aged 15 Years and Over Who Worked During the Previous Week by Aged Group and Sex in Barito Selatan Regency, 2020*



Sumber/ Source: Survei Angkatan Kerja Nasional, Agustus/ National Labor Force Survey, August

3.1. Penduduk/*Population*

3.1.1. Penduduk, Laju Pertumbuhan Penduduk, Distribusi Persentase Penduduk, Kepadatan Penduduk, Rasio Jenis Kelamin Penduduk Menurut Kecamatan di Kabupaten Barito Selatan, 2020  
*Population, Population Growth Rate, Percentage Distribution of Population, Population Density, and Population Sex Ratio by Subdistrict in Barito Selatan Regency, 2020*

Tabel  
 Table

Kecamatan <i>Subdistrict</i>	Penduduk (ribu) <i>Population (thousand)</i>	Laju Pertumbuhan Penduduk per Tahun 2010-2020 <i>Annual Population Growth Rate (%)</i> 2010-2020
(1)	(2)	(3)
Jenamas	8,7	-0,39
Dusun Hilir	15,7	0,07
Karau Kuala	15,0	-0,21
Dusun Selatan	56,2	1,19
Dusun Utara	16,5	0,16
Gunung Bintang Awai	18,8	0,44
Barito Selatan	131,1	0,53



POPULATION AND EMPLOYMENT

Lanjutan Tabel/Continued Table 3.1.1

Kecamatan <i>Subdistrict</i>	Persentase Penduduk <i>Percentage of Total Population</i>	Kepadatan Penduduk per km <sup>2</sup> <i>Population Density per sq.km</i>
(1)	(4)	(5)
Jenamas	6,64	12
Dusun Hilir	12,00	8
Karau Kuala	11,47	14
Dusun Selatan	42,88	31
Dusun Utara	12,65	14
Gunung Bintang Awai	14,36	10
Barito Selatan	100	15

Lanjutan Tabel/*Continued Table* 3.1.1

Kecamatan <i>Subdistrict</i>	Rasio Jenis Kelamin Penduduk <i>Population Sex Ratio</i>
(1)	(6)
Jenamas	101
Dusun Hilir	107
Karau Kuala	105
Dusun Selatan	104
Dusun Utara	107
Gunung Bintang Awai	107
Barito Selatan	105

Sumber/*Source*: Hasil SP2020 (September)/*The result of the 2020 Population Census (September)*

## POPULATION AND EMPLOYMENT

### 3.1.2. Jumlah Penduduk (ribu) Menurut Kelompok Umur dan Jenis Kelamin di Kabupaten Barito Selatan, 2020 *Population (thousand) by Age Group and Sex in Barito Selatan Regency, 2020*

Tabel  
Table

Kelompok Umur <i>Age Group</i>	Jenis Kelamin/Sex		
	Laki-Laki <i>Male</i>	Perempuan <i>Female</i>	Jumlah <i>Total</i>
(1)	(2)	(3)	(4)
0–4	5,58	5,2	10,7
5–9	5,1	4,8	9,9
10–14	5,7	5,3	11,1
15–19	6,3	5,8	12,1
20–24	6,0	5,5	11,5
25–29	5,4	5,0	10,4
30–34	5,3	5,2	10,5
35–39	5,2	5,1	10,3
40–44	5,1	5,0	10,1
45–49	4,7	4,4	9,2
50–54	3,9	3,7	7,6
55–59	3,2	3,0	6,2
60–64	2,4	2,3	4,7
65–69	1,5	1,6	3,1
70–74	0,9	1,0	1,9
75+	0,8	1,1	1,9
Barito Selatan	67,1	64,0	131,1

Sumber/ Source: Hasil Perapihan Umur dari Data Administratif dan SP2020 (September) / *The Result of Smoothing Single Year of Age from Administrative Data and the 2020 Population Census (September)*

3.2. Ketenagakerjaan/*Employment*

3.2.1. Jumlah Penduduk Berumur 15 Tahun Ke Atas Menurut Jenis Kegiatan Selama Seminggu yang Lalu dan Jenis Kelamin di Kabupaten Barito Selatan, 2020  
*Population Aged 15 Years and Over by Type of Activity During The Previous Week and Sex in Barito Selatan Regency, 2020*

Tabel  
Table

Kegiatan Utama <i>Main Activity</i>	Jenis Kelamin/ Sex		Jumlah <i>Total</i>
	Laki-laki <i>Male</i>	Perempuan <i>Female</i>	
(1)	(2)	(3)	(4)
Angkatan Kerja <i>Economically Active</i>	42 952	23 860	66 812
Bekerja/ <i>Working</i>	40 900	23 097	63 997
Pengangguran Terbuka/ <i>Unemployment</i>	2 052	763	2 815
Bukan Angkatan Kerja <i>Economically Inactive</i>	9 680	26 805	36 485
Sekolah/ <i>Attending School</i>	3 378	3 589	6 967
Mengurus Rumah Tangga/ <i>Housekeeping</i>	3 457	22 682	26 139
Lainnya/ <i>Others</i>	2 845	534	3 379
Jumlah/ <i>Total</i>	52 632	50 665	103 297
Tingkat Partisipasi Angkatan Kerja/ <i>Economically Active Participation Rate</i>	81,61	47,09	64,68
Tingkat Pengangguran <i>Unemployment Rate</i>	4,78	3,20	4,21

Sumber / *Source*: Survei Angkatan Kerja Nasional, Agustus / *National Labor Force Survey, August*

POPULATION AND EMPLOYMENT

3.2.2. Jumlah Penduduk Berumur 15 Tahun Ke Atas Menurut Pendidikan Tertinggi yang Ditamatkan dan Jenis Kegiatan Selama Seminggu yang Lalu di Kabupaten Barito Selatan, 2020  
*Population Aged 15 Years and Over by Educational Attainment and Type of Activity During The Previous Week in Barito Selatan Regency, 2020*

Tabel  
 Table

Pendidikan Tertinggi yang Ditamatkan <sup>1</sup> <i>Educational Attainment<sup>1</sup></i>	Angkatan Kerja/ <i>Economically Active</i>			Persentase Bekerja terhadap Angkatan Kerja <i>Percentage of Working to Economically Active</i>
	Bekerja <i>Working</i>	Pengangguran <sup>2</sup> <i>Unemployment<sup>2</sup></i>	Jumlah Angkatan Kerja <i>Total of Economically Active</i>	
(1)	(2)	(3)	(4)	(5)
0	21 863	101	21 964	99,54
1	14 863	732	15 595	95,31
2	16 731	1 618	18 349	91,18
3	10 540	364	10 904	96,66
Jumlah/ <i>Total</i>	63 997	2 815	66 812	95,79

Lanjutan Tabel/*Continued Table* 3.2.2

Pendidikan Tertinggi yang Ditamatkan <sup>1</sup> <i>Educational Attainment<sup>1</sup></i>	Bukan Angkatan Kerja <i>Economically Inactive</i>	Jumlah <i>Total</i>	Persentase Angkatan Kerja terhadap Penduduk Usia Kerja <i>Percentage of Economically Active to Working Age Population</i>
(1)	(2)	(3)	(4)
0	14 514	36 478	60,21
1	11 587	27 182	57,37
2	8 229	26 578	69,04
3	2 155	13 059	83,50
<b>Jumlah/Total</b>	<b>36 439</b>	<b>66 812</b>	<b>64,71</b>

Catatan/Note:

<sup>1</sup> 0. ≤ Sekolah Dasar (SD)/≤ Primary School

1. Sekolah Menengah Pertama/Junior High School

2. Sekolah Menengah Atas/Senior High School

3. Perguruan Tinggi/Collage

<sup>2</sup>

1. Mencari pekerjaan/Looking for work

2. Mempersiapkan usaha/Establishing a new business/firm

3. Merasa tidak mungkin mendapat pekerjaan/Hopeless of job

4. Sudah punya pekerjaan tetapi belum mulai bekerja/Have a job in future start

Sumber/ *Source*: Survei Angkatan Kerja Nasional, Agustus/ *National Labor Force Survey, August*

## POPULATION AND EMPLOYMENT

### 3.2.3. Jumlah Penduduk Berumur 15 Tahun Ke Atas yang Bekerja Selama Seminggu yang Lalu Menurut Kelompok Umur dan Jenis Kelamin di Kabupaten Barito Selatan, 2020

Tabel  
Table

*Population Aged 15 Years and Over Who Worked During the Previous Week by Aged Group and Sex in Barito Selatan Regency, 2020*

Kelompok Umur <i>Age Group</i>	Jenis Kelamin/Sex		Jumlah <i>Total</i>
	Laki-laki <i>Male</i>	Perempuan <i>Female</i>	
(1)	(2)	(3)	(4)
15–19	789	313	1 102
20-24	3 362	1 830	5 192
25-29	4 507	2 320	6 827
30-34	5 307	2 694	8 001
35-39	5 113	2 854	7 967
40-44	5 502	3 277	8 779
45-49	4 969	3 475	8 444
50-54	4 385	2 315	6 700
55-59	3 484	2 069	5 553
60+	3 482	1 950	5 432
Jumlah/ <i>Total</i>	40 900	23 097	63 997

Sumber/ *Source*: Survei Angkatan Kerja Nasional, Agustus/ *National Labor Force Survey, August*

3.2.4. Jumlah Penduduk Berumur 15 Tahun Ke Atas yang Bekerja Selama Seminggu yang Lalu Menurut Lapangan Pekerjaan Utama dan Jenis Kelamin di Kabupaten Barito Selatan, 2020

Tabel  
Table

*Population Aged 15 Years and Over Who Worked During the Previous Week by Main Industry and Sex in Barito Selatan Regency, 2020*

Lapangan Pekerjaan Utama <sup>1</sup> <i>Main Industry<sup>1</sup></i>	Jenis Kelamin/Sex		
	Laki-laki <i>Male</i>	Perempuan <i>Female</i>	Jumlah <i>Total</i>
(1)	(2)	(3)	(4)
1	18 902	7 792	26 694
2	9 174	2 243	11 417
3	12 824	13 062	25 886
<b>Jumlah/Total</b>	<b>40 900</b>	<b>23 097</b>	<b>63 997</b>

- Keterangan/Note:
- 1 Pertanian: Pertanian, Kehutanan, Perburuan, dan Perikanan/*Agriculture, Forestry, Hunting, and Fisheries*
  - 2 Industri: Pertambangan dan Penggalian, Industri Pengolahan, Listrik, Gas, dan Air Minum, Konstruksi/*Mining and Quarrying, Manufacturing Industry, Electricity, Gas, and Water, Construction*
  - 3 Jasa: Perdagangan, Rumah Makan dan Jasa Akomodasi, Transportasi, Pergudangan dan Komunikasi, Lembaga Keuangan, Real Estate, Usaha Persewaan dan Jasa Perusahaan, Jasa Kemasyarakatan, Sosial dan Perorangan/*Trade, Restaurants, and Accomodation Service, Transportation, Warehousing, and Communication, Financial, Insurance, Real Estate, and Business Services and Business Service, Community, Social, and Personal Services*

Sumber/Source: Survei Angkatan Kerja Nasional, Agustus/*National Labor Force Survey, August*



## POPULATION AND EMPLOYMENT

3.2.5. Jumlah Penduduk Berumur 15 Tahun Ke Atas yang Bekerja Selama Seminggu yang Lalu Menurut Jumlah Jam Kerja Seluruhnya dan Jenis Kelamin di Kabupaten Barito Selatan, 2020  
*Population Aged 15 Years and Over Who Worked During the Previous Week by Total Working Hour and Sex in Barito Selatan Regency, 2020*

Tabel  
 Table

Jam Kerja Seluruhnya (jam) Total Working Hours (hours)	Jenis Kelamin/Sex		Jumlah Total
	Laki-laki Male	Perempuan Female	
(1)	(2)	(3)	(4)
0	666	55	721
1–7	1 064	1 255	2 319
8–14	2 715	3 757	6 472
15–24	6 100	5 129	11 229
25–34	4 999	3 148	8 147
35–40	25 356	9 753	35 109
41+	-	-	-
Jumlah/Total	40 900	23 097	63 997

Sumber / Source: Survei Angkatan Kerja Nasional, Agustus / National Labor Force Survey, August

3.2.6. Jumlah Penduduk Berumur 15 Tahun Ke Atas yang Bekerja Selama Seminggu yang Lalu Menurut Jumlah Jam Kerja Pada Pekerjaan Utama dan Jenis Kelamin di Kabupaten Barito Selatan, 2020  
*Population Aged 15 Years and Over Who Worked During the Previous Week by Number of Working Hour on Main Industry and Sex in Barito Selatan Regency, 2020*

Tabel  
 Table

Jam Kerja Seluruhnya (jam) <i>Total Working Hours (hours)</i>	Jenis Kelamin/Sex		Jumlah <i>Total</i>
	Laki-laki <i>Male</i>	Perempuan <i>Female</i>	
(1)	(2)	(3)	(4)
0	666	55	721
1-7	1 064	1 373	2 437
8-14	2 813	3 994	6 807
15-24	6 589	4 873	11 462
25-34	5 931	3 540	9 471
35-40	23 837	9 262	33 099
41+	-	-	-
Jumlah/ <i>Total</i>	40 900	23 097	63 997

Sumber / Source: Survei Angkatan Kerja Nasional, Agustus / *National Labor Force Survey, August*

POPULATION AND EMPLOYMENT

3.2.7. Jumlah Penduduk Berumur 15 Tahun Ke Atas yang Bekerja Selama Seminggu yang Lalu Menurut Status Pekerjaan Utama dan Jenis Kelamin di Kabupaten Barito Selatan, 2020

Tabel  
Table

*Population Aged 15 Years and Over who Worked During the Previous Week by Main Employment Status and Sex in Barito Selatan Regency, 2020*

Status Pekerjaan Utama <i>Main Employment Status</i>	Jenis Kelamin/Sex		Jumlah <i>Total</i>
	Laki-laki <i>Male</i>	Perempuan <i>Female</i>	
(1)	(2)	(3)	(4)
Berusaha sendiri <i>Own account worker</i>	12 116	8 111	20 227
Berusaha dibantu buruh tidak tetap/buruh tak dibayar <i>Employer assisted by temporary worker/unpaid worker</i>	3 937	2 086	6 023
Berusaha dibantu buruh tetap/buruh dibayar <i>Employer assisted by permanent worker/paid worker</i>	435	124	559
Buruh/Karyawan/Pegawai <i>Regular employee</i>	17 017	7 855	24 872
Pekerja bebas <i>Casual employee</i>	6 403	774	7 177
Pekerja keluarga/tak dibayar <i>Family worker/unpaid worker</i>	992	4 147	5 139
<b>Jumlah/Total</b>	<b>40 900</b>	<b>23 097</b>	<b>63 997</b>

Sumber/ Source: Survei Angkatan Kerja Nasional, Agustus/National Labor Force Survey, August

3.2.8. Jumlah Pencari Kerja Terdaftar Menurut Tingkat Pendidikan Tertinggi yang Ditamatkan dan Jenis Kelamin di Kabupaten Barito Selatan, 2020  
*Number of Registered Job Applicants by Educational Attainment and Sex in Barito Selatan Regency, 2020*

Tabel  
 Table

Pendidikan Tertinggi yang Ditamatkan <i>Educational Attainment</i>	Jenis Kelamin/Sex		
	Laki-laki <i>Male</i>	Perempuan <i>Female</i>	Jumlah <i>Total</i>
(1)	(2)	(3)	(4)
Tidak/Belum Tamat SD <i>Not Yet Completed Primary School</i>	27	6	33
Sekolah Dasar/ <i>Primary School</i>	13	4	17
Sekolah Menengah Pertama <i>Junior High School</i>	39	9	48
Sekolah Menengah Atas/ sederajat <i>Senior High School</i>	574	152	726
Diploma I/II/III/Akademi Diploma I/II/III/Academy	9	11	20
Universitas/ <i>University</i>	56	32	88
<b>Jumlah/Total</b>	<b>718</b>	<b>214</b>	<b>932</b>

Sumber/ *Source*: Dinas Tenaga Kerja dan Transmigrasi Kabupaten Barito Selatan/ *Labour and Transmigration Office of Barito Selatan Regency*



# SOSIAL & KESEJAHTERAAN RAKYAT



# SOCIAL & WELFARE

## ANGKA PARTISIPASI MURNI (APM) KABUPATEN BARITO SELATAN , 2020 NET PARTICIPATION RATE OF BARITO SELATAN REGENCY, 2020



SD/MI  
Elementary School



98,82



SMP/MTs  
Junior High School



92,03



SMA/SMK/MA  
Senior High School



56,53



## ANGKA MELEK HURUF (AMH) KABUPATEN BARITO SELATAN , 2020 LITERACY RATE OF BARITO SELATAN REGENCY, 2020

# 99,75

Pada tahun 2020, 99,75 persen penduduk berumur 15 tahun ke atas di Kabupaten Barito Selatan dapat membaca dan atau menulis huruf Latin atau huruf lainnya



infographic by: Chintia

designed by  freepik



## PENJELASAN TEKNIS

## TECHNICAL NOTES

- |   |   |
|---|---|
| <p>1. Tidak/belum pernah sekolah adalah mereka yang tidak pernah atau belum pernah terdaftar dan tidak pernah atau belum pernah aktif mengikuti pendidikan di suatu jenjang pendidikan formal.</p>  | <p>1. <i>Not/never attending school is someone who has never attended or never registered in a formal education, such as primary, secondary and tertiary education.</i></p>   |
| <p>2. Masih bersekolah adalah mereka yang terdaftar dan aktif mengikuti pendidikan di suatu jenjang pendidikan formal (Paket A, B, atau C) baik pendidikan dasar, menengah maupun pendidikan tinggi, bagi mahasiswa yang sedang cuti di anggap masih sekolah.</p> | <p>2. <i>Attending school is someone who is currently attending primary, secondary or tertiary education, including package A, package B or package C. College student who postpones his/her study is considered as attending school.</i></p> |
| <p>3. Tidak bersekolah lagi adalah mereka yang pernah terdaftar dan aktif mengikuti pendidikan di suatu jenjang pendidikan formal, tetapi pada saat pencacahan tidak lagi terdaftar dan tidak aktif mengikuti pendidikan.</p>                                     | <p>3. <i>Not attending school anymore is someone who had enrolled and participated in a formal education in the past including package A, package B or package C, but currently does not attend school.</i></p>                               |



4. Tamat sekolah adalah menyelesaikan pelajaran yang ditandai dengan lulus ujian akhir pada kelas atau tingkat terakhir suatu jenjang pendidikan di sekolah negeri maupun swasta dengan mendapatkan tanda tamat belajar/ijazah. Seseorang yang belum mengikuti pelajaran pada kelas tertinggi tetapi telah mengikuti ujian akhir dan lulus dianggap tamat sekolah.
5. Dapat membaca dan menulis artinya dapat membaca dan menulis kata-kata/kalimat sederhana dengan suatu aksara tertentu.
6. Sekolah adalah lembaga pendidikan formal yang dimulai dari pendidikan dasar, menengah, dan tinggi. Pendidikan yang dicatat adalah pendidikan formal berdasar kurikulum Kementerian Pendidikan dan Kebudayaan, termasuk pendidikan yang diselenggarakan oleh pondok pesantren dengan memakai kurikulum Kementerian Pendidikan dan Kebudayaan, seperti madrasah ibtidaiyah (MI), madrasah tsanawiyah (MTs), dan madrasah aliyah (MA).
4. *Completed particular level of education is someone who has completed particular level of education in private or public school and accepting graduation certificate. Someone who has never attended the highest grade but passed the final exam is considered as completed particular level of education.*
5. *Able to read and write is the ability to read and write a simple sentence in any letter of alphabets.*
6. *School is a formal education institution starting from primary, secondary and tertiary education. The education data recorded in the survey covering data on formal education based on the curriculum set up by Ministry of Education and Culture including education carried out by muslim boarding school (pondok pesantren) implementing the Ministry of Education and Culture curriculum, such as madrasah ibtidaiyah (Islamic primary school), madrasah tsanawiyah (Islamic junior high school) and madrasah aliyah (Islamic senior high school).*

- |  |   |
|--|---|
| <p>7. Madrasah ibtidaiyah adalah lembaga pendidikan berciri khas Islam pada jenjang sekolah dasar (SD). Madrasah tsanawiyah adalah lembaga pendidikan berciri khas Islam pada jenjang sekolah menengah pertama (SMP). Madrasah aliyah adalah lembaga pendidikan berciri khas Islam pada jenjang sekolah menengah atas (SMA).</p> | <p>7. <i>Madrasah ibtidaiyah is Islamic school at primary education. Madrasah tsanawiyah is Islamic school at lower secondary education and madrasah aliyah is Islamic school at higher secondary education</i></p> |
| <p>8. Angka Partisipasi Kasar (APK) adalah angka perbandingan antara banyaknya murid dari jenjang pendidikan tertentu dengan banyaknya penduduk usia sekolah pada jenjang yang sama dinyatakan dalam persen.</p>   | <p>8. <i>Gross Enrollment Rate (GER) is comparison number on student/pupil of certain with population of school-age of the same level, stated by percent.</i></p>   |
| <p>9. Angka Partisipasi Murni (APM) menunjukkan seberapa banyak penduduk usia sekolah yang sudah dapat memanfaatkan fasilitas pendidikan sesuai pada jenjang pendidikannya</p>   | <p>9. <i>Net Enrollment Rate (NER) shows how many children at school-age which can afford education facility at the certain level</i></p>   |
| <p>10. Rumah sakit adalah tempat pemeriksaan dan perawatan kesehatan, biasanya berada di bawah pengawasan dokter/tenaga medis.</p>   | <p>10. <i>The hospital is a place for health check, usually controlled/supervised by doctors/medical personnel.</i></p>   |

11. Rumah sakit bersalin/rumah bersalin adalah rumah sakit yang dilengkapi dengan fasilitas untuk melahirkan, pemeriksaan kehamilan, pemeriksaan ibu dan anak serta berada di bawah pengawasan dokter dan atau bidan senior.
12. Pusat kesehatan masyarakat (Puskesmas) adalah unit pelayanan kesehatan milik pemerintah yang bertanggung jawab terhadap pelayanan kesehatan masyarakat untuk wilayah kecamatan. Tim puskesmas sesuai jadwal dapat melakukan kegiatan puskesmas keliling ke tempat-tempat tertentu dalam wilayah kerjanya, untuk mendekatkan pelayanan dengan masyarakat.
13. Puskesmas pembantu (Pustu) yaitu unit pelayanan kesehatan masyarakat yang membantu kegiatan puskesmas di sebagian dari wilayah kerja. Pada beberapa daerah balai pengobatan telah berubah fungsi menjadi pustu walaupun papan nama masih tertulis balai pengobatan.
14. Apotik adalah tempat penjualan obat yang mempunyai izin operasi dari Kementerian Kesehatan, u.p Badan POM, di bawah pengawasan apoteker.
11. *Maternity hospital/maternal health care center is a hospital completed with health facilities for birth delivery, pregnancy check and consultation and post-natal check, under the supervision of doctor and or senior midwives.*
12. *Public health centre (PHC) is a health centre provided by the government that is responsible for the delivery of health services to the community at the subdistrict level. Officials in the PHC as scheduled can provide health services in their working areas in the effort of closing their services to the community through mobile PHC program.*
13. *Subsidiary public health centre is a health facility that assist the public health centre in its part of working area. In several regions, health check points (balai pengobatan) has changes their status into subsidiary public health centre, although their sign written in the board remains unchanged.*
14. *Pharmacy is a place of selling medicines having permit operation from the Ministry of Health, through The National Agency of Drug and Food Control, under the control of pharmacist.*

15. Imunisasi adalah memasukkan kuman atau racun penyakit tertentu yang sudah dilemahkan (vaksin) ke dalam tubuh dengan cara disuntik atau diminum (diteteskan dalam mulut) dengan maksud agar terjadi kekebalan tubuh terhadap penyakit tersebut.
16. BCG (Bacillus Calmette Guerin) merupakan vaksinasi untuk mencegah penyakit TBC, diberikan pada bayi baru lahir atau anak, dengan suntikan pada kulit pangkal lengan atas. Bekas suntikan kemudian akan membentuk tonjolan kecil jaringan parut pada kulit lengan atas. Suntikan BCG diberikan sebanyak 1 kali.
17. DPT (Difteri, Pertusis, Tetanus) merupakan vaksin untuk mencegah penyakit Difteri, Pertusis, dan Tetanus yang diberikan pada bayi berumur 3 bulan ke atas, dengan suntikan pada paha, diulang 1 bulan dan 2 bulan kemudian, sehingga suntikan imunisasi DPT lengkap pada balita berjumlah 3 kali (kadang-kadang selang waktu antar suntikan bisa lebih dari 1 bulan).
18. Jumlah pemeluk agama/kepercayaan merupakan data yang bersumber dari Kantor Wilayah
15. *Immunization is putting enervated microbe of a certain disease into human body by injection or drinking (dropping into mouth) to make the body immune to that disease.*
16. *BCG (Bacillus Calmette Guerin) is a vaccine to prevent TBC disease, given to newborns or children, by injection at the base of the skin of the upper arm. Injection site will form little bumps of scar tissue in the skin of the upper arm. BCG injections given to children 1 times.*
17. *DPT (Diphtheria, Pertussis, Tetanus) is a vaccine to prevent the diphtheria, pertussis, and tetanus disease, given to infants aged 3 months and above, with a shot in the thigh, repeated one month and two months later, so that the complete DPT immunization shots at toddler totaling 3 times (sometimes the time interval between injections can be more than 1 month).*
18. *The population by religion was sourced from the Ministry of Religious Office of Kalimantan Tengah Province. Ministry of*

Kementerian Agama Provinsi Kalimantan Tengah. Kantor Wilayah Kementerian Agama Provinsi Kalimantan Tengah memperoleh data dari Kantor Kementerian Agama kabupaten/kota di Kalimantan Tengah. Kantor Kementerian Kabupaten/Kota memperoleh data melalui Kantor Urusan Agama setiap kecamatan. Kantor Urusan Agama Kecamatan memperoleh data dari kelurahan-kelurahan. Data yang berasal dari kelurahan diperoleh dengan registrasi penduduk.

19. Untuk mengukur kemiskinan, BPS menggunakan konsep kemampuan memenuhi kebutuhan dasar (*basic needs approach*) Dengan pendekatan ini, kemiskinan dipandang sebagai ketidakmampuan dari sisi ekonomi untuk memenuhi kebutuhan dasar makanan dan bukan makanan yang diukur dari sisi pengeluaran Metode yang digunakan adalah menghitung Garis Kemiskinan (GK), yang terdiri dari dua komponen yaitu Garis Kemiskinan Makanan (GKM) dan Garis Kemiskinan Non-Makanan (GKNM) Penghitungan Garis Kemiskinan dilakukan secara terpisah untuk daerah perkotaan dan perdesaan.

*Religious Office of Kalimantan Tengah obtained data from the Ministry of Religious Office of Regency/Municipality in Kalimantan Tengah Province. Ministry of Religious Office of Regency/Municipality obtained data from every Religious Affairs Office of each sub-district. Subdistrict Religious Affairs Office obtained data from the villages/kelurahan. The data was derived by registration of residents.*

19. *To measure poverty, BPS-Statistics Indonesia has used the concept of basic needs approach Therefore, poverty is viewed as economic inability to fulfill food and non-food basic needs which are measured by consumption/expenditure The method used is calculating poverty line, which consists of two components that are Food Poverty Line (FPL) and Non-Food Poverty Line (NFPL) The poverty line was calculated separately for urban and rural areas*

20. Penduduk miskin adalah penduduk yang memiliki rata-rata pengeluaran per kapita per bulan di bawah Garis Kemiskinan.
21. Garis Kemiskinan Makanan (GKM) merupakan nilai pengeluaran kebutuhan minimum makanan yang disetarakan dengan 2 100 kkalori per kapita per hari Garis Kemiskinan Non-Makanan (GKNM) adalah kebutuhan minimum untuk perumahan, sandang, pendidikan, kesehatan, dan kebutuhan dasar lainnya.
22. Indeks Kedalaman Kemiskinan (*Poverty Gap Index- $P_1$* ) merupakan ukuran rata-rata kesenjangan pengeluaran masing-masing penduduk miskin terhadap garis kemiskinan Semakin tinggi nilai indeks, semakin jauh rata-rata pengeluaran penduduk dari garis kemiskinan.
23. Indeks Keparahan Kemiskinan (*Poverty Severity Index- $P_2$* ) memberikan gambaran mengenai penyebaran pengeluaran di antara penduduk miskin Semakin tinggi nilai indeks, semakin tinggi ketimpangan pengeluaran di antara penduduk miskin.
20. *A person whose expenditure per capita per month is below the poverty line is considered to be poor*
21. *The Food Poverty Line refers to the daily minimum requirement of 2,100 kcal per capita per day The Non-Food Poverty Line refers to the minimum requirement for household necessities for clothing, education, health, and other basic individual needs.*
22. *Poverty Gap Index- $P_1$  measures the extent to which individuals fall below the poverty line (the poverty gaps) as a proportion of the poverty line Higher value of the index shows that the gap between average expenditure of the poor and the poverty line is wider*
23. *Poverty Severity Index- $P_2$  describes inequality among the poor This is simply a weighted sum of poverty gaps (as a proportion of the poverty line), where the weights are the proportionate poverty gaps themselves Hence, by squaring the poverty gap index, the measure implicitly puts more weight on observations that fall well below the poverty line*

*Higher value of the index shows that inequality among the poor is higher.*

24. Jumlah tindak pidana menggambarkan jumlah kasus tindak pidana yang terjadi pada kurun waktu tertentu.
25. Peristiwa tindak pidana yang dilaporkan ialah setiap peristiwa yang diterima kepolisian dari laporan masyarakat, atau peristiwa dimana pelakunya tertangkap tangan oleh kepolisian.
26. Resiko penduduk terjadi tindak pidana per 100.000 penduduk mengindikasikan peluang penduduk berisiko terkena tindak pidana. Biasanya dinyatakan dalam setiap 100 000 penduduk.
27. Bencana alam adalah bencana yang diakibatkan oleh peristiwa atau serangkaian peristiwa yang disebabkan oleh alam, antara lain berupa gempa bumi, tsunami, gunung meletus, banjir, kekeringan, angin topan dan tanah longsor (UU No. 24 tahun 2007).
24. *Crime total refers to the number of criminal cases occurring during a given period.*
25. *Reported crime incidence includes all criminal cases reported and received by police office, and all crimes caught by police.*
26. *Crime rate indicates the probability of population exposed to risk of crime, expressed in every 100,000 people*
27. *Natural disaster is disaster that is caused by a natural occurrence or a series of natural occurrences that includes earthquake, tsunami, volcanic eruption, flood, drought, cyclone and landslide (Law No. 24 of 2007).*

## ULASAN

## DESCRIPTION

Pendidikan merupakan salah satu sarana untuk meningkatkan kualitas SDM. Gambaran umum keadaan pendidikan di Barito Selatan antara lain tercermin dari jumlah prasarana pendidikan (sekolah), murid dan guru. Angka Partisipasi Murni pada tahun 2020 Sekolah Dasar mencapai 110,42 persen, Sekolah Menengah Pertama 104,10 persen dan Sekolah Menengah Atas 83,53 persen. Hal ini berarti 110,42 persen penduduk usia 7-12 tahun bersekolah di SD, 104,10 persen penduduk usia 13-15 tahun bersekolah di SMP, dan 83,53 persen penduduk usia 16-18 tahun bersekolah di SMA.

*Education is one of the basic human needs, and one way of improving the quality of human resources. The general pictures of the education condition in Barito Selatan Regency is reflected in the quality and quantity of the Education facilities, like: schools, students and teachers. By the year 2020 Net Enrollment Rate (NER) of Elementary School is 110,42 percent, Junior High School has NER 104,10 percent and Senior High School 83,53 percent. It means that there are 110,42 percent of population at the age 7-12 years old is now in Elementary School, 104,10 percent of population at the age 13-15 years old is now at Junior High School and 83,53 percent of population at the age 16-18 years old is now at Senior High School.*

Di bidang kesehatan pada tahun 2020 jumlah tenaga kesehatan di Barito Selatan yang terdiri atas dokter, perawat, bidan, farmasi, dan ahli gizi sebanyak 410 orang yang tersebar fasilitas kesehatan di seluruh wilayah Kabupaten Barito Selatan. Kabupaten Barito Selatan memiliki 31 dokter (umum dan spesialis) dan 6 dokter gigi.

*By the year of 2020, total number of health pesonnel in Barito Selatan Regency is 410 people which spread across in health facility in Barito Selatan. Barito Selatan Regency has 31 (generalist and specialist doctor) and 6 dentist.*



## SOCIAL AND WELFARE

Komposisi penduduk menurut agama dengan keberadaan sarana peribadatan di Barito Selatan mengalami pertumbuhan relatif proporsional dengan penambahan penduduk.

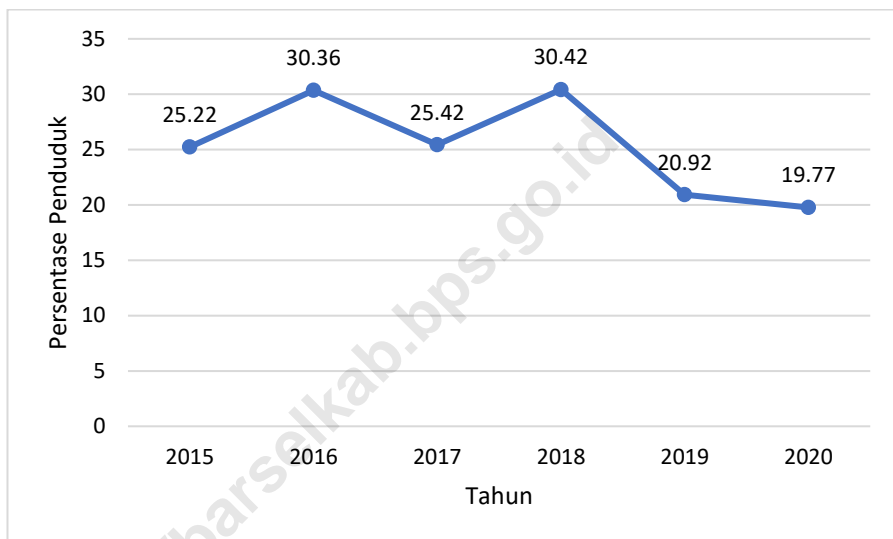
*Religion facility of Barito Selatan Regency increase fairly with number of population of Barito Selatan Regency.*

Di bidang kriminalitas, tindak pidana yang paling banyak terjadi pada tahun 2020 adalah penggunaan narkoba yakni sebanyak 41 kasus.

*On crime sector, the most crime cases in 2020 is user drugs. That is 41 cases*

4. Persentase Penduduk yang Mempunyai Keluhan Kesehatan Selama Sebulan Terakhir di Kabupaten Barito Selatan, 2015-2020  
*Percentage of People Who Had Health Complaint During a Month Prior to The Survey in Barito Selatan Regency, 2015-2020*

Gambar  
 Picture



Sumber/Source: Survei Sosial Ekonomi Nasional/National Social Economy Survey



4.1. Pendidikan/*Education*

## 4.1.1. Jumlah Sekolah, Guru, dan Murid Taman Kanak-Kanak (TK) di Bawah Kementerian Pendidikan dan Kebudayaan Menurut Kecamatan di Kabupaten Barito Selatan, 2019/2020 dan 2020/2021

Tabel  
Table*Number of Schools, Teachers, and Pupils in Kindergarten Under The Ministry of Education and Culture by Subdistrict in Barito Selatan Regency, 2019/2020 and 2020/2021*

Kecamatan Subdistrict	Sekolah / Schools					
	Negri / Public		Swasta / Private		Jumlah / Total	
	2019/ 2020	2020/ 2021	2019/ 2020	2020/ 2021	2019/ 2020	2020/ 2021
(1)	(2)	(3)	(4)	(5)	(6)	(7)
Jenamas	1	1	7	7	8	8
Dusun Hilir	-	-	9	7	9	7
Karau Kuala	2	2	12	11	14	13
Dusun Selatan	5	5	28	29	33	34
Dusun Utara	1	1	15	9	16	10
Gunung Bintang Awai	3	2	15	14	19	16
Barito Selatan	12	11	86	77	98	88

Lanjutan Tabel/Continued Table 4.1.1

Kecamatan Subdistrict	Guru <sup>1</sup> / Teachers <sup>1</sup>					
	Negri / Public		Swasta / Private		Jumlah / Total	
	2019/ 2020	2020/ 2021	2019/ 2020	2020/ 2021	2019/ 2020	2020/ 2021
(1)	(8)	(9)	(10)	(11)	(12)	(13)
Jenamas	5	5	30	31	35	36
Dusun Hilir	-	-	31	29	31	29
Karau Kuala	7	8	21	23	28	31
Dusun Selatan	36	41	152	161	188	202
Dusun Utara	4	4	45	43	49	47
Gunung Bintang Awai	8	8	49	50	57	58
Barito Selatan	60	66	328	337	388	403

Lanjutan Tabel/*Continued Table* 4.1.1

Kecamatan <i>Subdistrict</i>	Murid / <i>Students</i>					
	Negri / <i>Public</i>		Swasta / <i>Private</i>		Jumlah / <i>Total</i>	
	2019/ 2020	2020/ 2021	2019/ 2020	2020/ 2021	2019/ 2020	2020/ 2021
(1)	(14)	(15)	(16)	(17)	(18)	(19)
Jenamas	46	47	330	343	376	390
Dusun Hilir	-	-	302	279	302	279
Karau Kuala	63	52	306	240	369	292
Dusun Selatan	250	241	964	1 022	1 214	1 263
Dusun Utara	45	48	271	272	316	320
Gunung Bintang Awai	81	73	332	349	413	422
Barito Selatan	485	461	2 505	2 505	2 990	2 966

Catatan/*Note*: <sup>1</sup> Jumlah guru termasuk kepala sekolah dan guru/*The total of teachers including headmaster and teacher*

Sumber/*Source*: Dinas Pendidikan Kabupaten Barito Selatan/ *Regional Education Office*

## SOCIAL AND WELFARE

### 4.1.2. Jumlah Sekolah, Guru, dan Murid Raudatul Athfal (RA) di Bawah Kementerian Agama Menurut Kecamatan di Kabupaten Barito Selatan, 2019/2020 dan 2020/2021

Tabel  
Table

*Number of Schools, Teachers, and Pupils in Raudatul Athfal (RA) Under The Ministry of Religious Affairs by Subdistrict in Barito Selatan Regency, 2019/2020 and 2020/2021*

Kecamatan Subdistrict	Raudatul Athfal (RA)/ Raudatul Athfal (RA)					
	Sekolah / Schools		Guru / Teachers		Murid / Pupils	
	2019/ 2020	2020/ 2021	2019/ 2020	2020/ 2021	2019/ 2020	2020/ 2021
(1)	(2)	(3)	(4)	(5)	(6)	(7)
Jenamas	-	-	-	-	-	-
Dusun Hilir	2	2	15	10	77	85
Karau Kuala	4	4	16	12	115	108
Dusun Selatan	10	10	76	61	490	429
Dusun Utara	1	1	4	4	60	57
Gunung Bintang Awai	3	3	12	6	126	85
Barito Selatan	20	20	123	93	868	764

Catatan/Note: *Seluruh Raudatul Athfal (RA) berstatus swasta/All Raudatul Athfal (RA) are private*

Sumber/Source: *Kantor Kementerian Agama Kabupaten Barito Selatan/Office of Ministry of Religion of Barito Selatan Regency*

- 4.1.3. Jumlah Sekolah, Guru<sup>1</sup>, dan Murid Sekolah Dasar (SD) di Bawah Kementerian Pendidikan dan Kebudayaan Menurut Kecamatan di Kabupaten Barito Selatan, 2019/2020 dan 2020/2021  
*Number of Schools, Teachers<sup>1</sup>, and Pupils in Primary Schools Under The Ministry of Education and Culture by Subdistrict in Barito Selatan Regency, 2019/2020 and 2020/2021*

Tabel  
Table

Kecamatan Subdistrict	Sekolah / Schools					
	Negri / Public		Swasta / Private		Jumlah / Total	
	2019/ 2020	2020/ 2021	2019/ 2020	2020/ 2021	2019/ 2020	2020/ 2021
(1)	(2)	(3)	(4)	(5)	(6)	(7)
Jenamas	8	8	-	-	8	8
Dusun Hilir	21	19	-	-	21	19
Karau Kuala	20	18	1	1	21	19
Dusun Selatan	53	53	4	4	57	57
Dusun Utara	31	28	-	-	31	28
Gunung Bintang Awai	33	32	-	-	33	32
Barito Selatan	166	158	5	5	171	163



Lanjutan Tabel/Continued Table 4.1.3

Kecamatan Subdistrict	Guru <sup>1</sup> / Teachers <sup>1</sup>					
	Negri / Public		Swasta / Private		Jumlah / Total	
	2019/ 2020	2020/ 2021	2019/ 2020	2020/ 2021	2019/ 2020	2020/ 2021
(1)	(8)	(9)	(10)	(11)	(12)	(13)
Jenamas	73	73	-	-	73	73
Dusun Hilir	164	144	-	-	164	144
Karau Kuala	176	147	5	9	181	156
Dusun Selatan	665	598	52	50	717	648
Dusun Utara	267	226	-	-	267	226
Gunung Bintang Awai	282	266	-	-	282	266
Barito Selatan	1 627	1 454	57	59	1 684	1 513

Lanjutan Tabel/*Continued Table* 4.1.3

Kecamatan <i>Subdistrict</i>	Murid / <i>Students</i>					
	Negri / <i>Public</i>		Swasta / <i>Private</i>		Jumlah / <i>Total</i>	
	2019/ 2020	2020/ 2021	2019/ 2020	2020/ 2021	2019/ 2020	2020/ 2021
(1)	(14)	(15)	(16)	(17)	(18)	(19)
Jenamas	878	814	-	-	878	814
Dusun Hilir	1 487	1 371	-	-	1 487	1 371
Karau Kuala	1 231	1 196	65	80	1 296	1 276
Dusun Selatan	4 893	4 648	866	850	5 759	5 498
Dusun Utara	1 728	1 619	-	-	1 728	1 619
Gunung Bintang Awai	1 917	1 872	-	-	1 917	1 872
Barito Selatan	12 134	11 520	931	930	13 065	12 450

Catatan/*Note*: <sup>1</sup> Jumlah guru termasuk kepala sekolah dan guru/*The total of teachers including headmaster and teacher*

Sumber/*Source*: Kementerian Pendidikan dan Kebudayaan, Sistem Data Pokok Pendidikan, data semester ganjil/*Ministry of Educations and Culture, Basic Education Data System, odd semester*

## SOCIAL AND WELFARE

### 4.1.4. Jumlah Sekolah, Guru, dan Murid Madrasah Ibtidaiyah (MI) di Bawah Kementerian Agama Menurut Kecamatan di Kabupaten Barito Selatan, 2019/2020 dan 2020/2021

**Tabel**  
*Table*

*Number of Schools, Teachers, and Pupils in Madrasah Ibtidaiyah (MI) Under The Ministry of Religious Affairs by Subdistrict in Barito Selatan Regency, 2019/2020 and 2020/2021*

Kecamatan Subdistrict	Sekolah / Schools					
	Negri / Public		Swasta / Private		Jumlah / Total	
	2019/ 2020	2020/ 2021	2019/ 2020	2020/ 2021	2019/ 2020	2020/ 2021
(1)	(2)	(3)	(4)	(5)	(6)	(7)
Jenamas	-	-	3	3	3	3
Dusun Hilir	1	1	4	3	5	4
Karau Kuala	-	-	4	4	4	4
Dusun Selatan	1	1	5	5	6	6
Dusun Utara	-	-	2	2	2	2
Gunung Bintang Awai	-	-	1	2	1	2
Barito Selatan	2	2	20	19	22	21

Lanjutan Tabel/*Continued Table* 4.1.4

Kecamatan <i>Subdistrict</i>	Guru / <i>Teachers</i>					
	Negri / <i>Public</i>		Swasta / <i>Private</i>		Jumlah / <i>Total</i>	
	2019/ 2020	2020/ 2021	2019/ 2020	2020/ 2021	2019/ 2020	2020/ 2021
(1)	(8)	(9)	(10)	(11)	(12)	(13)
Jenamas	-	-	23	18	23	18
Dusun Hilir	5	6	25	30	30	36
Karau Kuala	-	4	39	33	39	37
Dusun Selatan	19	24	49	38	68	62
Dusun Utara	-	2	16	12	16	14
Gunung Bintang Awai	-	1	9	17	9	18
Barito Selatan	24	37	173	148	197	185

## SOCIAL AND WELFARE

Lanjutan Tabel/*Continued Table* 4.1.4

Kecamatan <i>Subdistrict</i>	Murid / <i>Students</i>					
	Negri / <i>Public</i>		Swasta / <i>Private</i>		Jumlah / <i>Total</i>	
	2019/ 2020	2020/ 2021	2019/ 2020	2020/ 2021	2019/ 2020	2020/ 2021
(1)	(14)	(15)	(16)	(17)	(18)	(19)
Jenamas	-	-	235	158	235	158
Dusun Hilir	97	101	293	224	390	325
Karau Kuala	-	-	431	412	431	412
Dusun Selatan	329	364	342	280	671	644
Dusun Utara	-	-	140	141	140	141
Gunung Bintang Awai	-	-	134	264	134	264
Barito Selatan	426	465	1 575	1 479	2 001	1 944

Sumber/*Source*: Kantor Kementerian Agama Kabupaten Barito Selatan/*Office of Ministry of Religion of Barito Selatan Regency*

- 4.1.5. Jumlah Sekolah, Guru<sup>1</sup>, dan Murid Sekolah Menengah Pertama (SMP) di Bawah Kementerian Pendidikan dan Kebudayaan Menurut Kecamatan di Kabupaten Barito Selatan, 2019/2020 dan 2020/2021  
*Number of Schools, Teachers<sup>1</sup>, and Pupils in Junior High Schools Under The Ministry of Education and Culture by Subdistrict in Barito Selatan Regency, 2019/2020 and 2020/2021*

Tabel  
Table

Kecamatan Subdistrict	Sekolah / Schools					
	Negri / Public		Swasta / Private		Jumlah / Total	
	2019/ 2020	2020/ 2021	2019/ 2020	2020/ 2021	2019/ 2020	2020/ 2021
(1)	(2)	(3)	(4)	(5)	(6)	(7)
Jenamas	5	5	-	-	5	5
Dusun Hilir	7	7	-	-	7	7
Karau Kuala	7	7	-	-	7	7
Dusun Selatan	13	13	5	5	18	18
Dusun Utara	11	11	3	3	14	14
Gunung Bintang Awai	10	10	1	1	11	11
Barito Selatan	53	53	9	9	62	62

Lanjutan Tabel/Continued Table 4.1.5

Kecamatan Subdistrict	Guru <sup>1</sup> / Teachers <sup>1</sup>					
	Negri / Public		Swasta / Private		Jumlah / Total	
	2019/ 2020	2020/ 2021	2019/ 2020	2020/ 2021	2019/ 2020	2020/ 2021
(1)	(8)	(9)	(10)	(11)	(12)	(13)
Jenamas	32	33	-	-	32	33
Dusun Hilir	43	46	-	-	43	46
Karau Kuala	55	57	-	-	55	57
Dusun Selatan	187	193	48	50	235	243
Dusun Utara	96	92	12	11	108	103
Gunung Bintang Awai	89	97	3	5	92	102
Barito Selatan	502	518	63	66	565	584

Lanjutan Tabel/Continued Table 4.1.5

Kecamatan Subdistrict	Murid / Students					
	Negri / Public		Swasta / Private		Jumlah / Total	
	2019/ 2020	2020/ 2021	2019/ 2020	2020/ 2021	2019/ 2020	2020/ 2021
(1)	(14)	(15)	(16)	(17)	(18)	(19)
Jenamas	362	354	-	-	362	354
Dusun Hilir	431	388	-	-	431	388
Karau Kuala	629	614	-	-	629	614
Dusun Selatan	1 839	1 755	499	503	2 338	2 258
Dusun Utara	812	788	109	70	921	858
Gunung Bintang Awai	795	780	40	40	835	820
<b>Barito Selatan</b>	<b>4 868</b>	<b>4 679</b>	<b>648</b>	<b>613</b>	<b>5 516</b>	<b>5 292</b>

Catatan/Note: <sup>1</sup> Jumlah guru termasuk kepala sekolah dan guru/The total of teachers including headmaster and teacher

Sumber/Source: Kementerian Pendidikan dan Kebudayaan, Sistem Data Pokok Pendidikan, data semester ganjil/Ministry of Educations and Culture, Basic Education Data System, odd semester



## SOCIAL AND WELFARE

### 4.1.6. Jumlah Sekolah, Guru, dan Murid Madrasah Tsanawiyah (MTs) di Bawah Kementerian Agama Menurut Kecamatan di Kabupaten Barito Selatan, 2019/2020 dan 2020/2021

**Tabel**  
*Table*

*Number of Schools, Teachers, and Pupils in Madrasah Tsanawiyah (MTs) Under The Ministry of Religious Affairs by Subdistrict in Barito Selatan Regency, 2019/2020 and 2020/2021*

Kecamatan Subdistrict	Sekolah / Schools					
	Negri / Public		Swasta / Private		Jumlah / Total	
	2019/ 2020	2020/ 2021	2019/ 2020	2020/ 2021	2019/ 2020	2020/ 2021
(1)	(2)	(3)	(4)	(5)	(6)	(7)
Jenamas	-	-	2	2	2	2
Dusun Hilir	-	-	5	5	5	5
Karau Kuala	-	-	3	2	3	2
Dusun Selatan	1	1	4	4	5	5
Dusun Utara	-	-	1	1	1	1
Gunung Bintang Awai	-	-	1	2	1	2
Barito Selatan	1	1	17	16	18	17

Lanjutan Tabel/*Continued Table* 4.1.6

Kecamatan <i>Subdistrict</i>	Guru / <i>Teachers</i>					
	Negri / <i>Public</i>		Swasta / <i>Private</i>		Jumlah / <i>Total</i>	
	2019/ 2020	2020/ 2021	2019/ 2020	2020/ 2021	2019/ 2020	2020/ 2021
(1)	(8)	(9)	(10)	(11)	(12)	(13)
Jenamas	-	1	13	8	13	9
Dusun Hilir	-	3	46	34	46	37
Karau Kuala	-	3	24	20	24	23
Dusun Selatan	40	31	34	43	74	74
Dusun Utara	-	-	8	4	8	4
Gunung Bintang Awai	-	-	7	19	7	19
Barito Selatan	40	38	139	128	179	166

Lanjutan Tabel/Continued Table 4.1.6

Kecamatan Subdistrict	Murid / Students					
	Negri / Public		Swasta / Private		Jumlah / Total	
	2019/ 2020	2020/ 2021	2019/ 2020	2020/ 2021	2019/ 2020	2020/ 2021
(1)	(14)	(15)	(16)	(17)	(18)	(19)
Jenamas	-	-	137	132	137	132
Dusun Hilir	-	-	451	392	451	392
Karau Kuala	-	-	206	222	206	222
Dusun Selatan	547	616	228	167	775	783
Dusun Utara	-	-	73	14	73	14
Gunung Bintang Awai	-	-	69	183	69	183
<b>Barito Selatan</b>	<b>547</b>	<b>616</b>	<b>1 264</b>	<b>1 110</b>	<b>1 811</b>	<b>1 726</b>

Sumber/Source: Kantor Kementerian Agama Kabupaten Barito Selatan/Office of Ministry of Religion of Barito Selatan Regency

4.1.7. Jumlah Sekolah, Guru<sup>1</sup>, dan Murid Sekolah Menengah Atas (SMA) di Bawah Kementerian Pendidikan dan Kebudayaan Menurut Kecamatan di Kabupaten Barito Selatan, 2019/2020 dan 2020/2021  
*Number of Schools, Teachers<sup>1</sup>, and Pupils in Senior High Schools Under The Ministry of Education and Culture by Subdistrict in Barito Selatan Regency, 2019/2020 and 2020/2021*

Tabel  
 Table

Kecamatan Subdistrict	Sekolah / Schools					
	Negri / Public		Swasta / Private		Jumlah / Total	
	2019/ 2020	2020/ 2021	2019/ 2020	2020/ 2021	2019/ 2020	2020/ 2021
(1)	(2)	(3)	(4)	(5)	(6)	(7)
Jenamas	1	1	1	1	2	2
Dusun Hilir	2	2	1	1	3	3
Karau Kuala	2	2	-	-	2	2
Dusun Selatan	5	5	3	3	8	8
Dusun Utara	3	3	2	2	5	5
Gunung Bintang Awai	3	3	-	-	3	3
Barito Selatan	16	16	7	7	23	23

Lanjutan Tabel/Continued Table 4.1.7

Kecamatan Subdistrict	Guru <sup>1</sup> / Teachers <sup>1</sup>					
	Negri / Public		Swasta / Private		Jumlah / Total	
	2019/ 2020	2020/ 2021	2019/ 2020	2020/ 2021	2019/ 2020	2020/ 2021
(1)	(8)	(9)	(10)	(11)	(12)	(13)
Jenamas	12	13	6	7	18	20
Dusun Hilir	31	32	6	6	37	38
Karau Kuala	45	45	-	-	45	45
Dusun Selatan	142	144	33	33	175	177
Dusun Utara	38	40	10	17	48	57
Gunung Bintang Awai	45	58	-	-	45	58
Barito Selatan	313	332	55	63	368	395

Lanjutan Tabel/*Continued Table* 4.1.7

Kecamatan <i>Subdistrict</i>	Murid / <i>Students</i>					
	Negri / <i>Public</i>		Swasta / <i>Private</i>		Jumlah / <i>Total</i>	
	2019/ 2020	2020/ 2021	2019/ 2020	2020/ 2021	2019/ 2020	2020/ 2021
(1)	(14)	(15)	(16)	(17)	(18)	(19)
Jenamas	109	91	120	101	229	192
Dusun Hilir	221	219	151	153	372	372
Karau Kuala	483	457	-	-	483	457
Dusun Selatan	1 515	1 449	145	129	1 660	1 578
Dusun Utara	396	377	205	212	601	589
Gunung Bintang Awai	531	545	-	-	531	545
Barito Selatan	3 255	3 138	621	595	3 876	3 733

Catatan/*Note*: <sup>1</sup> Jumlah guru termasuk kepala sekolah dan guru / *The total of teachers including headmaster and teacher*

Sumber/*Source*: Kementerian Pendidikan dan Kebudayaan, Sistem Data Pokok Pendidikan, data semester ganjil / *Ministry of Educations and Culture, Basic Education Data System, odd semester*

## SOCIAL AND WELFARE

- 4.1.8. Jumlah Sekolah, Guru<sup>1</sup>, dan Murid Sekolah Menengah Kejuruan (SMK) di Bawah Kementerian Pendidikan dan Kebudayaan Menurut Kecamatan di Kabupaten Barito Selatan, 2019/2020 dan 2020/2021  
*Number of Schools, Teachers<sup>1</sup>, and Pupils in Vocational High Schools Under The Ministry of Education and Culture by Subdistrict in Barito Selatan Regency, 2019/2020 and 2020/2021*

**Tabel**  
**Table**

Kecamatan Subdistrict	Sekolah / Schools					
	Negri / Public		Swasta / Private		Jumlah / Total	
	2019/ 2020	2020/ 2021	2019/ 2020	2020/ 2021	2019/ 2020	2020/ 2021
(1)	(2)	(3)	(4)	(5)	(6)	(7)
Jenamas	-	-	1	1	1	1
Dusun Hilir	-	-	-	-	-	-
Karau Kuala	-	-	1	1	1	1
Dusun Selatan	2	2	-	-	2	2
Dusun Utara	-	-	1	1	1	1
Gunung Bintang Awai	-	-	-	-	-	-
Barito Selatan	2	2	3	3	5	5

Lanjutan Tabel/*Continued Table* 4.1.8

Kecamatan <i>Subdistrict</i>	Guru <sup>1</sup> / <i>Teachers<sup>1</sup></i>					
	Negri / <i>Public</i>		Swasta / <i>Private</i>		Jumlah / <i>Total</i>	
	2019/ 2020	2020/ 2021	2019/ 2020	2020/ 2021	2019/ 2020	2020/ 2021
(1)	(8)	(9)	(10)	(11)	(12)	(13)
Jenamas	-	-	12	13	12	13
Dusun Hilir	-	-	-	-	-	-
Karau Kuala	-	-	17	15	17	15
Dusun Selatan	100	106	-	-	100	106
Dusun Utara	-	-	10	10	10	10
Gunung Bintang Awai	-	-	-	-	-	-
Barito Selatan	100	106	39	38	139	144



Lanjutan Tabel/Continued Table 4.1.8

Kecamatan Subdistrict	Murid / Students					
	Negri / Public		Swasta / Private		Jumlah / Total	
	2019/ 2020	2020/ 2021	2019/ 2020	2020/ 2021	2019/ 2020	2020/ 2021
(1)	(14)	(15)	(16)	(17)	(18)	(19)
Jenamas	-	-	108	101	108	101
Dusun Hilir	-	-	-	-	-	-
Karau Kuala	-	-	88	83	88	83
Dusun Selatan	1 181	1 172	-	-	1 181	1 172
Dusun Utara	-	-	106	101	106	101
Gunung Bintang Awai	-	-	-	-	-	-
<b>Barito Selatan</b>	<b>1 181</b>	<b>1 172</b>	<b>302</b>	<b>285</b>	<b>1 483</b>	<b>1 457</b>

Catatan/Note: <sup>1</sup> Jumlah guru termasuk kepala sekolah dan guru/ *The total of teachers including headmaster and teacher*

Sumber/Source: Kementerian Pendidikan dan Kebudayaan, Sistem Data Pokok Pendidikan, data semester ganjil/ *Ministry of Educations and Culture, Basic Education Data System, odd semester*

4.1.9. Jumlah Sekolah, Guru, dan Murid Madrasah Aliyah (MA) di Bawah Kementerian Agama Menurut Kecamatan di Kabupaten Barito Selatan, 2019/2020 dan 2020/2021

Tabel  
Table

*Number of Schools, Teachers, and Pupils in Madrasah Aliyah (MA) Under The Ministry of Religious Affairs by Subdistrict in Barito Selatan Regency, 2019/2020 and 2020/2021*

Kecamatan Subdistrict	Sekolah / Schools					
	Negri / Public		Swasta / Private		Jumlah / Total	
	2019/ 2020	2020/ 2021	2019/ 2020	2020/ 2021	2019/ 2020	2020/ 2021
(1)	(2)	(3)	(4)	(5)	(6)	(7)
Jenamas	-	-	2	1	2	1
Dusun Hilir	-	-	4	4	4	4
Karau Kuala	-	-	2	2	2	2
Dusun Selatan	1	1	1	2	2	3
Dusun Utara	-	-	-	-	-	-
Gunung Bintang Awai	-	-	2	1	2	1
Barito Selatan	1	1	11	10	12	11

Lanjutan Tabel/Continued Table 4.1.9

Kecamatan Subdistrict	Guru / Teachers					
	Negri / Public		Swasta / Private		Jumlah / Total	
	2019/ 2020	2020/ 2021	2019/ 2020	2020/ 2021	2019/ 2020	2020/ 2021
(1)	(8)	(9)	(10)	(11)	(12)	(13)
Jenamas	-	-	12	6	12	6
Dusun Hilir	-	-	38	26	38	26
Karau Kuala	-	-	14	17	14	17
Dusun Selatan	39	27	9	26	48	53
Dusun Utara	-	-	-	-	-	0
Gunung Bintang Awai	-	1	22	8	22	9
Barito Selatan	39	28	95	83	134	111

Lanjutan Tabel/*Continued Table* 4.1.9

Kecamatan <i>Subdistrict</i>	Murid / <i>Students</i>					
	Negri / <i>Public</i>		Swasta / <i>Private</i>		Jumlah / <i>Total</i>	
	2019/ 2020	2020/ 2021	2019/ 2020	2020/ 2021	2019/ 2020	2020/ 2021
(1)	(14)	(15)	(16)	(17)	(18)	(19)
Jenamas	-	-	84	64	84	64
Dusun Hilir	-	-	228	188	228	188
Karau Kuala	-	-	145	128	145	128
Dusun Selatan	699	537	31	39	730	576
Dusun Utara	-	-	-	-	-	-
Gunung Bintang Awai	-	-	43	30	43	30
Barito Selatan	699	537	5731	449	1 230	986

Sumber/*Source*: Kantor Kementerian Agama Kabupaten Barito Selatan/*Office of Ministry of Religion of Barito Selatan Regency*

## SOCIAL AND WELFARE

### 4.1.10. Jumlah Desa/Kelurahan yang Memiliki Fasilitas Sekolah Menurut Kecamatan dan Tingkat Pendidikan di Kabupaten Barito Selatan, 2018 - 2020 *Number of Villages Having Educational Facilities by Subdistrict and Educational Level in Barito Selatan Regency, 2018 - 20120*

**Tabel**  
*Table*

	Kecamatan <i>Subdistrict</i>	SD/MI <i>Primary Schools</i>			SMP/MTs <i>Junior High School</i>		
		2018	2019	2020	2018	2019	2020
		(1)	(2)	(3)	(4)	(5)	(6)
1.	Jenamas	5	5	5	5	5	5
2.	Dusun Hillir	10	10	10	9	9	9
3.	Karau Kuala	11	11	11	7	7	7
4.	Dusun Selatan	27	27	27	14	14	14
5.	Dusun Utara	19	19	19	13	14	14
6.	Gunung Bintang Awai	21	21	21	11	11	11
	Barito Selatan	93	93	93	59	60	60

Lanjutan Tabel/*Continued Table* 4.1.10

	Kecamatan <i>Subdistrict</i>	SMA/MA <i>Senior High Schools</i>			SMK <i>Vocational School</i>		
		2018	2019	2020	2018	2019	2020
	(1)	(8)	(9)	(10)	(11)	(12)	(13)
1.	Jenamas	3	3	3	1	1	1
2.	Dusun Hilir	6	6	6	-	-	-
3.	Karau Kuala	2	2	2	1	1	1
4.	Dusun Selatan	7	6	6	2	2	2
5.	Dusun Utara	5	5	5	1	1	1
6.	Gunung Bintang Awai	4	4	4	-	-	-
	Barito Selatan	27	26	26	5	5	5

Lanjutan Tabel/*Continued Table* 4.1.10

	Kecamatan <i>Subdistrict</i>	Perguruan Tinggi <i>University</i>		
		2018	2019	2020
	(1)	(14)	(15)	(16)
1.	Jenamas	-	-	-
2.	Dusun Hilir	-	-	-
3.	Karau Kuala	-	-	-
4.	Dusun Selatan	2	2	2
5.	Dusun Utara	-	-	-
6.	Gunung Bintang Awai	-	-	-
	<b>Barito Selatan</b>	<b>2</b>	<b>2</b>	<b>2</b>

Sumber/*Source*: BPS, Pendataan Potensi Desa (Podes)/*BPS-Statistics Indonesia, Village Potential Data Collecting*

4.1.11. Angka Partisipasi Murni (APM) dan Angka Partisipasi Kasar (APK) Menurut Jenjang Pendidikan di Kabupaten Barito Selatan, 2019 dan 2020  
*Net Participation Rates and Gross Participation Rates by Educational Level in Barito Selatan Regency, 2019 and 2020*

Tabel  
 Table

Jenjang Pendidikan <i>Educational Level</i>	Angka Partisipasi Murni (APM) <i>Net Participation Rates</i>		Angka Partisipasi Kasar (APK) <i>Gross Participation Rates</i>	
	2019	2020	2019	2020
(1)	(2)	(3)	(4)	(5)
SD/MI <i>Elementary School</i>	99,10	98,82	112,31	110,42
SMP/MTs <i>Junior High School</i>	92,08	92,03	105,92	104,10
SMA/SMK/MA <i>Senior High School</i>	56,63	56,53	82,86	83,53

Sumber/Source: BPS, Survei Sosial Ekonomi Nasional (Susenas)/BPS-Statistics Indonesia, National Socio economic Survey



## SOCIAL AND WELFARE

### 4.1.12. Persentase Penduduk Berumur 15 Tahun ke Atas yang Melek Huruf Menurut Kelompok Umur di Kabupaten Barito Selatan, 2019 dan 2020 *Percentage of Literate People Aged 15 Year and Over by Age Group in Barito Selatan Regency, 2019 and 2020*

Tabel  
Table

Kelompok Umur <i>Age Group</i>	2019	2020
(1)	(2)	(3)
15-19	99,41	100,00
20-24	99,40	100,00
25-29	100,00	100,00
30-34	100,00	100,00
35-39	100,00	100,00
40-44	100,00	100,00
45-49	100,00	100,00
50+	99,44	98,97
<i>Jumlah/Total</i>		
15-24	99,40	100,00
15-44	99,81	100,00
15+	99,74	99,75
45+	99,61	99,27

Sumber / Source: BPS, Survei Sosial Ekonomi Nasional (Susenas) / BPS-Statistics Indonesia, National Socioeconomic Survey

4.2. Kesehatan/*Health*

4.2.1. Jumlah Desa/Kelurahan Yang Memiliki Sarana Kesehatan Menurut Kecamatan di Kabupaten Barito Selatan, 2018 – 2020  
*Number of Villages Having Health Facilities by Subdistrict in Barito Selatan Regency, 2018 - 2020*

Tabel  
 Table

	Kecamatan <i>Subdistrict</i>	Rumah Sakit <i>Hospital</i>		
		2018	2019	2020
	(1)	(2)	(3)	(4)
1.	Jenamas	-	-	-
2.	Dusun Hilir	-	-	-
3.	Karau Kuala	-	-	-
4.	Dusun Selatan	1	1	1
5.	Dusun Utara	-	-	-
6.	Gunung Bintang Awai	-	-	-
	Barito Selatan	1	1	1

Lanjutan Tabel/*Continued Table* 4.2.1

	Kecamatan <i>Subdistrict</i>	Rumah Sakit Bersalin <i>Maternity Hospital</i>		
		2018	2019	2020
	(1)	(5)	(6)	(7)
1.	Jenamas	-	-	-
2.	Dusun Hilir	-	-	-
3.	Karau Kuala	-	-	-
4.	Dusun Selatan	-	-	-
5.	Dusun Utara	-	-	-
6.	Gunung Bintang Awai	-	-	-
	Barito Selatan	-	-	-

Lanjutan Tabel/*Continued Table* 4.2.1

	Kecamatan <i>Subdistrict</i>	Poliklinik <i>Polyclinic</i>		
		2018	2019	2020
	(1)	(8)	(9)	(10)
1.	Jenamas	-	-	-
2.	Dusun Hilir	-	-	-
3.	Karau Kuala	-	-	-
4.	Dusun Selatan	1	2	2
5.	Dusun Utara	-	-	-
6.	Gunung Bintang Awai	-	-	-
	Barito Selatan	1	2	2

Lanjutan Tabel/*Continued Table* 4.2.1

	Kecamatan <i>Subdistrict</i>	Puskesmas <i>Public Health Center</i>		
		2018	2019	2020
	(1)	(11)	(12)	(13)
1.	Jenamas	1	1	1
2.	Dusun Hilir	1	1	1
3.	Karau Kuala	2	2	2
4.	Dusun Selatan	4	4	4
5.	Dusun Utara	2	2	2
6.	Gunung Bintang Awai	2	2	2
	Barito Selatan	12	12	12

Lanjutan Tabel/*Continued Table* 4.2.1

	Kecamatan <i>Subdistrict</i>	Puskesmas Pembantu <i>Subsidiary of Public Health Center</i>		
		2018	2019	2020
	(1)	(14)	(15)	(16)
1.	Jenamas	3	3	4
2.	Dusun Hilir	8	5	8
3.	Karau Kuala	5	6	6
4.	Dusun Selatan	16	14	16
5.	Dusun Utara	6	3	3
6.	Gunung Bintang Awai	17	15	15
	Barito Selatan	55	46	52

Lanjutan Tabel/*Continued Table* 4.2.1

	Kecamatan <i>Subdistrict</i>	Apotek <i>Pharmacy</i>		
		2018	2019	2020
	(1)	(17)	(18)	(19)
1.	Jenamas	-	-	-
2.	Dusun Hilir	-	-	-
3.	Karau Kuala	1	-	-
4.	Dusun Selatan	2	2	2
5.	Dusun Utara	-	-	1
6.	Gunung Bintang Awai	1	-	3
	<b>Barito Selatan</b>	<b>4</b>	<b>2</b>	<b>6</b>

Sumber/*Source*: BPS, Pendataan Potensi Desa (Podes)/*BPS-Statistics Indonesia, Village Potential Data Collecting*

4.2.2. Jumlah Tenaga Kesehatan Menurut Kecamatan di Kabupaten Barito Selatan, 2020  
*Number of Medical Personnel by Subdistrict in Barito Selatan Regency, 2020*

Tabel  
 Table

	Kecamatan Subdistrict	Dokter <sup>1</sup> Doctor <sup>1</sup>	Dokter Gigi <sup>2</sup> Dentist <sup>2</sup>	Perawat Nurse	Bidan Midwife	Tenaga Kefarmasian Pharmacist
	(1)	(2)	(3)	(4)	(5)	(6)
1.	Jenamas	1	-	7	6	2
2.	Dusun Hilir	-	-	11	11	1
3.	Karau Kuala	1	-	16	13	6
4.	Dusun Selatan	24	5	147	65	13
5.	Dusun Utara	2	-	12	18	3
6.	Gunung Bintang Awai	3	1	25	15	2
	Barito Selatan	31	6	218	128	27

Sumber / Source: Dinas Kesehatan Kabupaten Barito Selatan / Health Office of Barito Selatan Regency



Lanjutan Tabel/Continued Table 4.2.2

Kecamatan Subdistrict		Tenaga Kesehatan Masyarakat Public Health Worker	Tenaga Kesehatan Lingkungan Environmental Health Worker	Tenaga Gizi Nutritionist	Ahli Teknologi Laboratorium Medik Medical Laboratory Technician
(1)		(7)	(8)	(9)	(10)
1.	Jenamas	-	-	-	-
2.	Dusun Hilir	-	-	1	-
3.	Karau Kuala	-	-	2	-
4.	Dusun Selatan	-	-	11	-
5.	Dusun Utara	-	-	4	-
6.	Gunung Bintang Awai	-	-	2	-
Barito Selatan		-	-	20	-

Catatan/Note: <sup>1</sup>Dokter dalam tabel ini termasuk dokter spesialis (selain spesialis gigi) dan dokter umum/ *Doctor in this table include medical specialist (exclude dentist specialist) and general practitioner*

<sup>2</sup>Dokter gigi dalam tabel ini termasuk dokter spesialis gigi dan dokter gigi/ *Doctor in this table include dentist and dentist specialist*

Sumber/Source: Dinas Kesehatan Kabupaten Barito Selatan/Health Office of Barito Selatan Regency

4.2.3. Jumlah Rumah Sakit Umum, Rumah Sakit Khusus, Rumah Sakit/Rumah Bersalin, Puskesmas, Klinik/Balai Kesehatan, Posyandu, dan Polindes Menurut Kecamatan di Kabupaten Barito Selatan, 2019 dan 2020

Tabel  
Table

*Number of General Hospital, Special Hospital, Maternity Hospital and Public Health Center, Medical Clinic, Integrated Service Post, Village maternity Cottage by Subdistrict in Barito Selatan Regency, 2019 and 2020*

Kecamatan Subdistrict	Rumah Sakit Umum General Hospital		Rumah Sakit Khusus Special Hospital		Rumah Sakit Bersalin/ Rumah Bersalin Maternity Hospital		Puskesmas Public Health Center	
	2019	2020	2019	2020	2019	2020	2019	2020
(1)	(2)	(3)	(4)	(5)	(6)	(7)	(8)	(9)
Jenamas	-	-	-	-	-	-	1	1
Dusun Hilir	-	-	-	-	-	-	1	1
Karau Kuala	-	-	-	-	-	-	2	2
Dusun Selatan	1	1	-	-	-	-	4	4
Dusun Utara	-	-	-	-	-	-	2	2
Gunung Bintang Awai	-	-	-	-	-	-	2	2
Barito Selatan	1	1	-	-	-	-	12	12

SOCIAL AND WELFARE

Lanjutan Tabel/*Continued Table* 4.2.3

Kecamatan <i>Subdistrict</i>	Klinik/Balai Kesehatan <i>Medical Clinic</i>		Posyandu <i>Integrated Service Post</i>		Polindes <i>Village Maternity Hospital</i>	
	2019 (2)	2020 (3)	2019 (4)	2020 (5)	2019 (6)	2020 (7)
Jenamas	-	-	9	9	-	1
Dusun Hillir	-	-	20	20	1	-
Karau Kuala	-	-	28	28	2	-
Dusun Selatan	3	3	50	50	-	-
Dusun Utara	-	-	25	25	-	-
Gunung Bintang Awai	-	-	29	29	-	1
Barito Selatan	3	3	161	161	3	2

Sumber/*Source*: Dinas Kesehatan Kabupaten Barito Selatan/*Health Office of Barito Selatan Regency*

4.2.4. Persentase Penduduk yang Mempunyai Keluhan Kesehatan Selama Sebulan Terakhir di Kabupaten Barito Selatan, 2015-2020  
*Percentage of People Who Had Health Complaint During a Month Prior to The Survey in Barito Selatan Regency, 2015-2020*

Tabel  
 Table

Tahun Year (1)	Persentase Penduduk Percentage of People (2)
2015	25,22
2016	30,36
2017	25,42
2018	30,42
2019	20,92
2020	19,77

Sumber/Source: Survei Sosial Ekonomi Nasional/National Social Economy Survey

## SOCIAL AND WELFARE

### 4.2.5. Jumlah Poskesdes Menurut Kecamatan di Kabupaten Barito Selatan, 2020 *Number of Village Health Center by Subdistrict in Barito Selatan Regency, 2020*

Tabel  
Table

	Kecamatan Subdistrict	Pos Kesehatan Desa Village Health Center
	(1)	(2)
010	Jenamas	5
020	Dusun Hilir	11
030	Karau Kuala	4
040	Dusun Selatan	26
050	Dusun Utara	16
060	Gunung Bintang Awai	9
	Barito Selatan	71

Sumber / Source: Dinas Kesehatan Kabupaten Barito Selatan / Health Office of Barito Selatan Regency

4.2.6. Persentase Perempuan Pernah Kawin Berumur 15-49 Tahun Yang Melahirkan Anak Lahir Hidup (ALH) Menurut Penolong Proses Kelahiran di Kabupaten Barito Selatan, 2015-2020  
*Percentage of Ever Married Women Aged 15–49 Years Who gave birth to Children Ever Born by Birth Attendant in Barito Selatan Province, 2015-2020*

Tabel  
Table

Tahun Year	Tenaga Kesehatan Health Personnel	Non Tenaga Kesehatan Non-Health Personnel	Jumlah Total	Persentase Tenaga Kesehatan Percentage of Health Personnel
(1)	(2)	(3)	(4)	(5)
2015	2 130	2 354	4 484	47,50
2016	2 031	853	2 884	70,42
2017	2 019	833	2 852	70,79
2018	1 901	1 086	2 987	63,64
2019	1 963	37	2 000	98,15
2020	2 063	40	2 103	98,09

Sumber/ Source: Dinas Kesehatan Kabupaten Barito Selatan/ Health Office of Barito Selatan Regency

## SOCIAL AND WELFARE

### 4.2.7. Jumlah Balita Yang Pernah Mendapat Imunisasi Menurut Kecamatan dan Jenis Imunisasi di Kabupaten Barito Selatan, 2020

Tabel  
Table

*Percentage of Children Under Five Years Who Had Immunization by Subdistrict and Type of Immunization in Barito Selatan Regency, 2020*

	Kecamatan Subdistrict	BCG <i>BCG</i>	DPT- HB3 <i>DPT- HB3</i>	Campak <i>Measles</i>	Polio 4 <i>Polio 4</i>	Hepatitis B <i>Hepatitis B</i>
	(1)	(2)	(3)	(4)	(5)	(6)
010	Jenamas	141	161	178	145	138
020	Dusun Hilir	325	312	312	250	212
030	Karau Kuala	282	288	280	264	236
040	Dusun Selatan	490	846	848	770	979
050	Dusun Utara	109	245	223	217	174
060	Gunung Bintang Awai	163	185	316	256	279
	Barito Selatan	1 510	2 037	2 157	1 902	2 018

Sumber / Source: Dinas Kesehatan Kabupaten Barito Selatan / Health Office of Barito Selatan Regency

Tabel  
Table

4.2.8. Jumlah Kasus 10 Penyakit Terbanyak di Kabupaten Barito Selatan, 2020  
*Top Ten Diseases in Barito Selatan Regency, 2020*

	Jenis Penyakit <i>The Type of Disease</i>	Jumlah Kasus <i>Number Of Cases</i>
	(1)	(2)
1	ISPA/ <i>Breath Infectious</i>	9 970
2	Hipertensi/ <i>Hypertency</i>	9 132
3	Diare/ <i>Diarhea</i>	3 288
4	Gastritis/ <i>Gastritis</i>	2 900
5	Rematoid Artritis/ <i>Rhematoid Artritis</i>	2 800
6	Flu/ <i>Commond Cold</i>	2 442
7	Dispepsia/ <i>Dispepsia</i>	2 000
8	Gout Artritis	1 189
9	Penyakit Kulit Alergi/ <i>Urticaria</i>	779
10	Demam Typoid/ <i>Typhoid fever</i>	610

Sumber / *Source*: Dinas Kesehatan Kabupaten Barito Selatan / *Health Office of Barito Selatan Regency*



## SOCIAL AND WELFARE

### 4.2.9. Jumlah Bayi Lahir, Bayi Berat Badan Lahir Rendah (BBLR), BBLR Dirujuk, dan Bergizi Buruk di Kabupaten Barito Selatan, 2015-2020 *Number of Births, Babies with Low Birth Weights (LBW), Treated LBW, and Malnutrition Cases in Barito Selatan Regency, 2015-2020*

Tabel  
Table

Tahun Year	Bayi Lahir Births	BBLR LBW	Gizi Buruk Malnutrition
(1)	(2)	(3)	(4)
2015	2 076	47	2
2016	2 244	48	1
2017	2 073	60	5
2018	1 923	75	8
2019	1 998	59	3
2020	2 147	111	3

Sumber/ Source: Dinas Kesehatan Kabupaten Barito Selatan/ Health Office of Barito Selatan Regency

4.2.10. Jumlah Ibu Hamil, Melakukan Kunjungan K1, Melakukan Kunjungan K4, Kurang Energi Kronis (KEK), dan Mendapat Tablet Zat Besi (Fe) di Kabupaten Barito Selatan, 2015–2020

Tabel  
Table

*Number of Pregnant Women, Those with One Visit and four Visits of Antenatal Care, Chronic Energy Deficiency (CED), and Receiving Iron Supplement in Barito Selatan Regency, 2015–2020*

Tahun Years	Jumlah Ibu Hamil Pregnant Women	Melakukan Kunjungan K1 One Visit	Melakukan Kunjungan K4 Four Visits
(1)	(2)	(3)	(4)
2015	3 468	3 413	3 204
2016	3 022	2 475	1 869
2017	2 988	2 252	1 835
2018	2 987	2 644	2 497
2019	2 911	2 258	1 815
2020	2 870	2 142	2 004

**Lanjutan Tabel/Continued Table 4.2.11**

Tahun Years	Kurang Energi Kronis (KEK) Chronic Energy Deficiency (CED)	Mendapat Zat Besi (Fe) Receiving Iron Supplement
(1)	(5)	(6)
2015	93	2 631
2016	74	2 441
2017	64	1 795
2018	55	1 655
2019	220	1 863
2020	233	2 094

Sumber/ Source: Dinas Kesehatan Kabupaten Barito Selatan/ Health Office of Barito Selatan Regency

4.2.11. Jumlah Remaja Usia 15-24 Tahun yang Mendapat Penyuluhan Tentang Kesehatan Reproduksi (Kespro), HIV/AIDS, dan Keluarga Berencana (KB) Menurut Kecamatan di Kabupaten Barito Selatan, 2020

Tabel  
Table

*Number of Young People Aged 15 - 24 Who Had Counselling on Reproductive Health, HIV/AIDS, and Family Planning by Subdistrict in Barito Selatan Regency, 2020*

Kecamatan Subdistrict	Penyuluhan Kespro Reproductive Health Counselling	Penyuluhan HIV/AIDS HIV/AIDS Counselling	Penyuluhan KB Family Planning Counselling
(1)	(2)	(3)	(4)
010 Jenamas	-	-	-
020 Dusun Hilir	-	-	-
030 Karau Kuala	-	-	-
040 Dusun Selatan	65	-	-
050 Dusun Utara	-	-	-
060 Gunung Bintang Awai	22	12	12
Barito Selatan	87	12	12

Sumber/ Source: Dinas Kesehatan Kabupaten Barito Selatan/ Health Office of Barito Selatan Regency

## SOCIAL AND WELFARE

### 4.2.12. Jumlah Kasus HIV/AIDS, IMS, DBD, Diare, TB, dan Malaria Menurut Kecamatan di Kabupaten Barito Selatan, 2020

**Tabel**  
*Table*

*Number of Cases of HIV/AIDS, Sexually Transmitted Infection, Dengue Fever, Diarhea, Tuberculosis (TB) and Malaria by Subdistrict in Barito Selatan Regency, 2020*

	Kecamatan Subdistrict	HIV/AIDS HIV/AIDS	IMS /Sexually Transmitted Infection	DBD Dengue Fever
	(1)	(2)	(3)	(4)
010	Jenamas	131	131	-
020	Dusun Hilir	38	38	2
030	Karau Kuala	74	74	-
040	Dusun Selatan	483	483	3
050	Dusun Utara	111	111	-
060	Gunung Bintang Awai	89	89	2
	<b>Barito Selatan</b>	<b>926</b>	<b>926</b>	<b>7</b>

Lanjutan Tabel / *Continued Table* 4.2.13

	Kecamatan <i>Subdistrict</i>	Diare <i>Diarhea</i>	TB <i>Tuberculosis</i>	Malaria <i>Malaria</i>
	(1)	(5)	(6)	(7)
010	Jenamas	83	10	-
020	Dusun Hillir	420	11	-
030	Karau Kuala	268	10	-
040	Dusun Selatan	559	27	-
050	Dusun Utara	235	12	-
060	Gunung Bintang Awai	194	24	-
	Barito Selatan	1 759	94	-

Sumber / *Source*: Dinas Kesehatan Kabupaten Barito Selatan / *Health Office of Barito Selatan Regency*

## SOCIAL AND WELFARE

### 4.2.13. Jumlah Klinik Keluarga Berencana (KKB) dan Pos Pelayanan Keluarga Berencana Desa (PPKBD) Menurut Kecamatan di Kabupaten Barito Selatan, 2020

Tabel  
Table

*Number of Family Planning Clinics and Village Family Planning Service Units by Subdistrict in Barito Selatan Regency, 2020*

	Kecamatan Subdistrict	KKB Family Planning Clinics	PPKBD Village Family Planning Service Units
	(1)	(2)	(3)
010	Jenamas	5	5
020	Dusun Hilir	10	10
030	Karau Kuala	6	11
040	Dusun Selatan	19	27
050	Dusun Utara	4	19
060	Gunung Bintang Awai	6	21
	Barito Selatan	50	93

Sumber/ Source: Dinas Pengendalian Penduduk, Keluarga Berencana, PP, dan PA Kabupaten Barito Selatan/Population Control, Family Planning, Women Protection, and Children Protection Control Agency of Barito Selatan Regency

4.2.14. Jumlah Pasangan Usia Subur dan Peserta KB Aktif Menurut Kecamatan di Kabupaten Barito Selatan, 2020  
*Number of Eligible Couples and Family Planning Participants by Subdistrict in Barito Selatan Regency, 2020*

Tabel  
Table

	Kecamatan Subdistrict	Jumlah PUS <i>Eligible Couples</i>	Peserta KB Aktif <i>Family Planning Participants</i>			
			IUD	MOW	MOP	Kondom <i>Condom</i>
	(1)	(2)	(3)	(4)	(5)	(6)
010	Jenamas	3 864	2	0	1	3
020	Dusun Hilir	4 953	9	4	1	0
030	Karau Kuala	3 564	6	6	3	0
040	Dusun Selatan	10 615	178	225	2	120
050	Dusun Utara	4 362	4	4	0	3
060	Gunung Bintang Awai	4 206	5	21	1	45
	Barito Selatan	31 564	204	260	8	171



Lanjutan Tabel /Continued Table 4.2.14

	Kecamatan <i>Subdistrict</i>	Peserta KB Aktif <i>Family Planning Participants</i>			Jumlah <i>Total</i>
		Implan <i>Implants</i>	Suntikan <i>Injection</i>	Pil <i>Pill</i>	
	(1)	(7)	(8)	(9)	(10)
010	Jenamas	41	1 451	334	1 832
020	Dusun Hilir	23	2 088	1 262	3 387
030	Karau Kuala	90	1 130	1 395	2 630
040	Dusun Selatan	856	2 922	3 247	7 550
050	Dusun Utara	689	806	1 607	3 113
060	Gunung Bintang Awai	799	910	1 218	2 999
	Barito Selatan	2 498	9 307	9 063	21 511

Sumber/ Source: Dinas Pengendalian Penduduk, Keluarga Berencana, PP, dan PA Kabupaten Barito Selatan/ *Population Control, Family Planning, Women Protection, and Children Protection Control Agency of Barito Selatan Regency*

4.2.15. Jumlah Penyuluhan Kesehatan Reproduksi, HIV/AIDS dan Keluarga Berencana di Kabupaten Barito Selatan, 2020

Tabel  
Table

*Number of Reproductive Health, HIV/AIDS and Family-Program Counseling in Barito Selatan Regency, 2020*

	Kecamatan <i>Subdistrict</i>	Penyuluhan Kespro <i>Reproduction Counseling</i>	Penyuluhan HIV/AIDS <i>HIV/AIDS Counseling</i>	Penyuluhan KB <i>Family-Planning Counseling</i>
	(1)	(2)	(3)	(4)
010	Jenamas	12	6	32
020	Dusun Hilir	12	6	22
030	Karau Kuala	6	2	12
040	Dusun Selatan	48	36	105
050	Dusun Utara	34	8	21
060	Gunung Bintang Awai	24	8	56
	<b>Barito Selatan</b>	<b>136</b>	<b>66</b>	<b>248</b>

Sumber/ *Source*: Dinas Pengendalian Penduduk, Keluarga Berencana, PP, dan PA Kabupaten Barito Selatan/ *Population Control, Family Planning, Women Protection, and Children Protection Control Agency of Barito Selatan Regency*

## SOCIAL AND WELFARE

### 4.3. Agama dan Sosial Lainnya/*Religion and Other Social Affairs*

#### 4.3.1. Jumlah Penduduk Menurut Kecamatan dan Agama yang Dianut di Kabupaten Barito Selatan, 2020 *Population by Subdistrict and Religion in Barito Selatan Regency, 2020*

Tabel  
Table

Kecamatan <i>Subdistrict</i>	Islam	Protestan <i>Protestant</i>	Katolik <i>Catholic</i>	Hindu	Budha <i>Buddha</i>	Lainnya <i>Others</i>
(1)	(2)	(3)	(4)	(5)	(6)	(7)
Jenamas	9 285	6	-	4	-	-
Dusun Hilir	15 024	1 556	7	83	-	-
Karau Kuala	14 035	1 592	236	227	-	-
Dusun Selatan	42 164	11 493	3 247	2 638	2	2
Dusun Utara	8 689	5 721	2 784	991	-	-
Gunung Bintang Awai	9 604	5 881	3 451	1 043	-	-
Barito Selatan	98 801	26 249	9 725	4 986	2	2

Sumber/ *Source*: Dinas Kependudukan dan Pencatatan Sipil Kabupaten Barito Selatan/ *Population and Civil Registration Agency of Barito Selatan Regency*

4.3.2. Jumlah Tempat Peribadatan Menurut Kecamatan di Kabupaten Barito Selatan, 2020  
*Number of Places of Worship by Subdistrict in Barito Selatan Regency, 2020*

**Tabel**  
**Table**

Kecamatan Subdistrict	Masjid Mosque	Mushola Pray Room	Gereja Protestan Protestant Church	Gereja Katholik Catholic Church	Pura Pura	Vihara
(1)	(2)	(3)	(4)	(5)	(6)	(7)
Jenamas	7	28	-	-	-	-
Dusun Hilir	19	34	5	1	-	-
Karau Kuala	26	30	6	3	-	-
Dusun Selatan	38	78	54	14	1	-
Dusun Utara	12	14	38	10	-	-
Gunung Bintang Awai	22	40	34	2	-	-
<b>Barito Selatan</b>	<b>124</b>	<b>224</b>	<b>137</b>	<b>30</b>	<b>1</b>	<b>-</b>

Sumber/ Source: Kementerian Agama Kabupaten Barito Selatan/ Religion Department of Barito Selatan Regency

## SOCIAL AND WELFARE

### 4.3.3. Jumlah Desa/Kelurahan yang Mengalami Bencana Alam<sup>1</sup> Menurut Kecamatan di Kabupaten Barito Selatan, 2018 - 2020

Tabel  
Table

*Number of Villages that Had Natural Disaster<sup>1</sup> by Subdistrict in Barito Selatan Regency, 2018 - 2020*

	Kecamatan Subdistrict	Banjir Flood			Gempa Bumi Earthquake		
		2018	2019	2020	2018	2019	2020
	(1)	(2)	(3)	(4)	(5)	(6)	(7)
1.	Jenamas	5	-	1	-	-	-
2.	Dusun Hilir	9	2	10	-	-	-
3.	Karau Kuala	11	9	11	-	-	-
4.	Dusun Selatan	19	4	16	-	-	-
5.	Dusun Utara	14	10	7	-	-	-
6.	Gunung Bintang Awai	11	3	4	-	-	-
	Barito Selatan	69	28	49	-	-	-

Lanjutan Tabel/*Continued Table* 4.3.3

	Kecamatan <i>Subdistrict</i>	Tanah Longsor <i>Landslide</i>		
		2018 (2)	2019 (3)	2020 (4)
	(1)			
1.	Jenamas	-	-	-
2.	Dusun Hilir	1	-	-
3.	Karau Kuala	-	-	-
4.	Dusun Selatan	-	-	-
5.	Dusun Utara	3	-	-
6.	Gunung Bintang Awai	2	-	-
	<b>Barito Selatan</b>	<b>6</b>	<b>-</b>	<b>-</b>

Catatan/*Note*: <sup>1</sup>Kejadian dalam setahun sebelum tahun pencacahan/*Occured during the last one year before the enumeration years*

Sumber/*Source*: BPS, Pendataan Potensi Desa (Podes)/ *BPS-Statistics Indonesia, Village Potential Data Collecting*

## SOCIAL AND WELFARE

### 4.3.4. Volume Sampah yang Terangkut Menurut Bulan di Kabupaten Barito Selatan, 2020 *Volume of Garbage by Month in Barito Selatan Regency, 2020*

**Tabel**  
**Table**

	Bulan <i>Months</i>	Volume Sampah Terangkut (m <sup>3</sup> ) <i>Volume of Garbage Collected</i>		Jumlah <i>Total</i>
		Sampah di TPS <i>Garbage in Garbage Dump</i>	Sampah Lingkungan <i>Environmental Garbager</i>	
	(1)	(2)		
1	Januari/ <i>January</i>	1 464	360	1 824
2	Februari/ <i>February</i>	1 368	360	1 728
3	Maret/ <i>March</i>	1 344	360	1 704
4	April/ <i>April</i>	1 230	360	1 590
5	Mei/ <i>May</i>	1 266	360	1 626
6	Juni/ <i>June</i>	1 266	360	1 626
7	Juli/ <i>July</i>	1 225	360	1 585
8	Agustus/ <i>August</i>	1 159	360	1 519
9	September/ <i>September</i>	1 185	360	1 545
10	Oktober/ <i>October</i>	1 204	360	1 564
11	November/ <i>November</i>	1 155	360	1 515
12	Desember/ <i>December</i>	1 121	360	1 481
	<b>Jumlah/<i>Total</i></b>	<b>14 987</b>	<b>4 320</b>	<b>19 307</b>

Sumber/ *Source*: Dinas Lingkungan Hidup Kabupaten Barito Selatan/ *Environmental Office of Barito Selatan Regency*

4.3.5. Jumlah Kendaraan, Ritasi, dan Luas Dibuang Melalui TPA per Bulan di Kabupaten Barito Selatan, 2020  
*Total of Vehicles, Ritasi, and Volume of Garbage Thrown Through Transfer TPA by Month in Barito Selatan Regency, 2020*

Tabel  
Table

	Bulan Month	Jumlah Kendaraan Total of Vehicle	Ritasi	Volume (kg) Volume (kg)	Rata-rata/Hari (ton)
	(1)	(2)	(3)	(4)	(5)
1	Januari/January	5	304	601 920	20
2	Februari/February	5	285	570 240	19
3	Maret/March	5	289	562 320	19
4	April/April	4	265	524 700	17
5	Mei/May	4	271	536 580	18
6	Juni/June	4	271	536 580	18
7	Juli/July	4	266	523 050	17
8	Agustus/August	4	260	501 270	17
9	September/September	4	267	509 850	17
10	Oktober/October	4	278	516 120	17
11	November/November	4	259	499 950	17
12	Desember/December	4	261	488 730	17
	Jumlah/Total	X	3 276	6 371 310	XX

Sumber / Source: Dinas Lingkungan Hidup Kabupaten Barito Selatan/ Environmental Office of Barito Selatan Regency



## SOCIAL AND WELFARE

### 4.3.6. Jumlah Tempat Pembuangan Sampah Menurut Kondisi dan Kecamatan di Kabupaten Barito Selatan, 2020

*Bumber of Garbage Dump by Condition and Subdistrict in Barito Selatan Regency, 2020*

Tabel  
Table

	Kecamatan <i>Subdistrict</i>	Kondisi <i>Condition</i>			
		Baik <i>Good</i>	Sedang <i>Average</i>	Rusak Ringan <i>Minor Damage</i>	Rusak Berat <i>Severe Damage</i>
	(1)	(2)	(3)	(4)	(5)
1.	Jenamas	-	1	-	-
2.	Dusun Hilir	-	1	-	-
3.	Karau Kuala	-	1	-	-
4.	Dusun Selatan	9	-	-	-
5.	Dusun Utara	-	1	-	-
6.	Gunung Bintang Awai	-	1	-	-
	Barito Selatan	9	5	-	-

Sumber/ *Source*: Dinas Lingkungan Hidup Kabupaten Barito Selatan/ *Environmental Office of Barito Selatan Regency*

4.4. Kemiskinan/*Poverty*4.4.1. Garis Kemiskinan, Jumlah, dan Persentase Penduduk Miskin di Kabupaten Barito Selatan, 2013 - 2020  
*Poverty Line, Number, and Percentage of Poor People in Barito Selatan Regency, 2013 - 2020*Tabel  
Table

Tahun Year	Garis Kemiskinan (rupiah/kapita/bulan) <i>Poverty Line</i> (rupiah/capita/month)	Jumlah Penduduk Miskin (ribu) <i>Number of Poor People</i> (thousand)	Persentase Penduduk Miskin <i>Percentage of Poor</i> <i>People</i>
(1)	(2)	(3)	(4)
2013	311 166	8,10	6,26
2014	322 062	8,03	6,13
2015	333 917	6,66	5,07
2016	355 341	6,09	4,58
2017	377 932	5,95	4,44
2018	389 405	6,16	4,55
2019	408 072	5,99	4,39
2020	433 787	6,12	4,45

Sumber/*Source*: BPS, Survei Sosial Ekonomi Nasional (Susenas)/*BPS-Statistics Indonesia, National Socio Economic Survey*

## SOCIAL AND WELFARE

### 4.4.2. Indeks Kedalaman Kemiskinan dan Indeks Keparahan Kemiskinan di Kabupaten Barito Selatan, 2013-2020 *Poverty Gap Index and Poverty Severity Index in Barito Selatan Regency, 2013-2020*

Tabel  
Table

Tahun Year	Indeks Kedalaman Kemiskinan <i>Poverty Gap Index</i>	Indeks Keparahan Kemiskinan <i>Poverty Severity Index</i>
(1)	(2)	(3)
2013	0,92	0,21
2014	0,85	0,24
2015	0,69	0,15
2016	0,50	0,09
2017	0,48	0,09
2018	0,63	0,39
2019	0,21	0,05
2020	0,89	0,26

Sumber/Source: BPS, Survei Sosial Ekonomi Nasional (Susenas)/BPS-Statistics Indonesia, National Socio Economic Survey

## 4.5. Kriminalitas/Crime

4.5.1. Jumlah Tindak Pidana Menurut Kepolisian Resort di Kabupaten Barito Selatan, 2017–2020  
*Number of Reported Criminal Cases by District Police Office in Barito Selatan Regency, 2017–2020*

Tabel  
 Table

Kepolisian Resort District Police Office	2017	2018	2019	2020
(1)	(2)	(3)	(4)	(5)
Polres Barito Selatan/ <i>Barito Selatan Police Office</i>	107	46	50	30
010 Jenamas	6	2	5	3
020 Dusun Hilir	4	8	7	6
030 Karau Kuala	2	7	5	1
040 Dusun Selatan	87	21	22	21
050 Dusun Utara	4	5	5	3
060 Gunung Bintang Awai	4	3	6	13

Sumber/ *Source*: Polres Barsel/*Police Office of Barito Selatan Regency*

## SOCIAL AND WELFARE

### 4.5.2. Persentase Penyelesaian Tindak Pidana Menurut Kepolisian Resort di Kabupaten Barito Selatan, 2017–2020 *Percentage of Crime Clearance Rate by District Police Office in Barito Selatan Regency, 2017–2020*

Tabel  
Table

Kepolisian Resort <i>District Police Office</i>	2017	2018	2019	2020
(1)	(2)	(3)	(4)	(5)
Polres Barito Selatan/ <i>Barito Selatan Police Office</i>	94,0	100,9	60,00	93,33
010 Jenamas	85,0	116,6	71,43	66,60
020 Dusun Hilir	112,0	125,0	60,00	83,33
030 Karau Kuala	66,0	100,0	95,45	300
040 Dusun Selatan	119,0	100,0	100	147,61
050 Dusun Utara	100,0	75,0	83,33	100
060 Gunung Bintang Awai	87,0	100,0	84,00	100

Sumber/ *Source: Polres Barsel/Police Office of Barito Selatan Regency*

4.5.3. Jumlah Tindakan Kriminal Yang Dilaporkan Menurut Bulan di Kabupaten Barito Selatan, 2020  
*Number of Reported Criminal Cases by Months in Barito Selatan Regency, 2020*

Tabel  
 Table

Bulan Months		Perkara Pidana/ <i>Criminal Case</i> Yang Diterima <i>Accepted</i>
(1)	(2)	
1	Januari/ <i>January</i>	8
2	Februari/ <i>February</i>	8
3	Maret/ <i>March</i>	4
4	April/ <i>April</i>	5
5	Mei/ <i>May</i>	6
6	Juni/ <i>June</i>	9
7	Juli/ <i>July</i>	8
8	Agustus/ <i>August</i>	5
9	September/ <i>September</i>	10
10	Oktober/ <i>October</i>	4
11	November/ <i>November</i>	7
12	Desember/ <i>December</i>	3

Sumber / *Source*: Polres Barsel / *Police Office of Barito Selatan Regency*

4.5.4. Banyaknya Kecelakaan dan Korban Lalu Lintas di Kabupaten Barito Selatan, 2015–2020

Tabel  
Table

*Number of Traffic Accident and Victim in Barito Selatan Regency, 2015–2020*

Tahun <i>Year</i>	Jumlah Kecelakaan <i>Number of Accident</i>	Meninggal <i>Died</i>	Korban <i>Victim</i>	
			Luka Berat <i>Bad Injured</i>	Luka Ringan <i>Small Injured</i>
(1)	(2)	(3)	(4)	(5)
2015	49	8	4	56
2016	40	6	1	5
2017	23	10	7	23
2018	22	4	9	11
2019	44	5	7	43
2020	36	5	4	45

Sumber/ *Source*: Polres Barsei/ *Police Office of Barito Selatan Regency*

4.5.5. Persentase Resiko Penduduk Terkena Tindak Pidana Per Seribu Penduduk di Kabupaten Barito Selatan, 2017–2020  
*Percentage of Population Risk of Crime Rate per Thousand Population in Barito Selatan Regency, 2017–2020*

Tabel  
Table

Kepolisian Sektor District Police Office		2017	2018	2019	2020
(1)	(2)	(3)	(4)	(5)	
010	Jenamas	4,00	5,00	3,72	33,16
020	Dusun Hilir	6,00	3,00	5,20	36,87
030	Karau Kuala	1,00	2,00	3,72	6,31
040	Dusun Selatan	18,00	66,00	16,35	36,31
050	Dusun Utara	5,00	3,00	3,72	16,87
060	Gunung Bintang Awai	5,00	3,00	4,46	66,61

Sumber / Source: Polres Barsel / Police Office of Barito Selatan Regency



## SOCIAL AND WELFARE

Tabel 4.5.6. Jenis Tindak Pidana Penyalahgunaan Narkoba di Kabupaten Barito Selatan, 2020  
 Table Crime on Drugs Abuse in Barito Selatan Regency, 2020

Kepolisian Sektor <i>District Police Office</i>	Narkotika <i>Drugs</i>	Obat Keras <i>Deadly Drugs</i>	Jumlah <i>Total</i>
(1)	(2)	(3)	(4)
Polres Barito Selatan/ <i>Barito Selatan Police Office</i>	29	-	29
010 Jenamas	2	-	2
020 Dusun Hilir	1	-	1
030 Karau Kuala		1	1
040 Dusun Selatan	6	-	6
050 Dusun Utara	1	-	1
060 Gunung Bintang Awai	2	-	2
Jumlah	41	1	42

Sumber / Source: Polres Barsel / Police Office of Barito Selatan Regency

4.5.7. Jumlah Kasus 11 Tindak Pidana Menurut Jenis Tindak Pidana dan Jam Kejadian di Kabupaten Barito Selatan, 2020  
*Number of 11 Crime Cases by Kind of Crime and Happening Time in Barito Selatan Regency, 2020*

Tabel  
 Table

Jenis Tindak Pidana <i>Kind of Crime</i>	Waktu/Time									Jumlah <i>Total</i>
	06 00- 08 59	09 00- 11 59	12 00- 14 59	15 00- 17 59	18 00- 20 59	21 00- 23 59	00 00- 01 59	02 00- 03 59	04 00- 05 59	
(1)	(2)	(3)	(4)	(5)	(6)	(7)	(8)	(9)	(10)	(11)
1 Pembunuhan/ <i>Murder</i>	-	-	-	-	-	-	-	-	-	-
2 Penganiayaan Berat/ <i>Bad oppression</i>	-	1	-	-	-	-	-	-	-	1
3 Curat/ <i>curat</i>	2	3	2	-	-	-	4	3	1	20
4 Curas/ <i>curas</i>	-	-	-	-	-	-	1	1	-	2
5 Curanmor/ <i>vehicle steal</i>	1	1	-	-	-	-	2	-	2	6
6 Kebakaran/ <i>fire</i>	-	-	-	-	-	-	1	1	-	2
7 Perjudian/ <i>gamble</i>	-	-	4	-	1	-	-	1	-	6
8 Pemerasan/ <i>Extortion</i>	-	2	-	-	-	-	-	-	-	2
9 Perkosaan/ <i>Outrage</i>	-	1	-	-	-	-	-	-	-	1
10 Narkotika/ <i>Drugs</i>	-	-	15	-	-	-	10	16	-	41
11 Kenakalan Remaja/ <i>Youth Crime</i>	-	-	-	-	-	-	-	-	-	-
Barito Selatan	3	8	21	-	-	-	18	22	3	79

Sumber/ Source: Polres Barseil/Police Office of Barito Selatan Regency

## SOCIAL AND WELFARE

Tabel  
Table

4.5.8. Sepuluh Tindak Pidana Terbanyak di Kabupaten Barito Selatan, 2020  
*Top Ten Crime Cases in Barito Selatan Regency, 2020*

	Jenis Tindak Pidana <i>Kind of Crime</i>	Jumlah <i>Total</i>
	(1)	(2)
1	<i>Narkoba/Drugs</i>	41
2	<i>Sajam/Weaponry</i>	3
3	<i>Pencurian dengan Pemberatan (Curat)/Curat</i>	20
4	<i>Tindak Pidana Perlindungan Anak/Crimes Against Children</i>	6
5	<i>Tindak Pidana Kehutanan/Forestry crime</i>	-
6	<i>Penganiayaan Berat/Bad oppression</i>	1
7	<i>Curanmor/Vehicle Stealing</i>	6
8	<i>Curas/curas</i>	2
9	<i>Perjudian/Gambling</i>	6
10	<i>Pemerksaan</i>	1

Sumber / Source: Polres Barsel / Police Office of Barito Selatan Regency

Tabel  
Table

4.5.9. Banyaknya Narapidana Menurut Kelompok Umur dan Jenis Kelamin, 2020  
*Number of Prisoner by Age Group and Sex, 2020*

Kelompok Umur <i>Age Group</i>	Narapidana/Prisoner		Jumlah <i>Total</i>
	Laki-laki <i>Male</i>	Perempuan <i>Female</i>	
(1)	(2)	(3)	(4)
15-19	16	-	16
20-24	23	3	26
25-29	36	5	41
30-34	40	3	43
35-39	24	5	29
40-44	24	2	26
45-49	13	2	15
50-54	5	-	5
55-59	-	-	-
60-64	2	-	2
65-69	-	-	-
70-74	-	-	-
75+	-	-	-
Jumlah/ <i>Total</i>	183	20	203

Sumber/Source: Rumah Tahanan Negara Kelas IIB Buntok/ *State Detention Center Class IIB of Buntok*

**Tabel** 4.5.10. Banyaknya Tahanan dan Narapidana Menurut Jenis  
**Table** Tindak Pidana dan Jenis Kelamin, 2020  
*Number of Prisoner by Age Group and Sex, 2020*

Jenis Tindak Pidana <i>Kind of Crime</i>	Tahanan <i>Inmate</i>		Narapidana <i>Prisoner</i>		Jumlah <i>Total</i>
	Laki-laki <i>Male</i>	Perempuan <i>Female</i>	Laki-laki <i>Male</i>	Perempuan <i>Female</i>	
(1)	(2)	(3)	(4)	(5)	(6)
Anak/ <i>Child</i>	-	-	8	-	8
Umum/ <i>General</i>	16	1	68	1	86
Narkotika/ <i>Drugs</i>	15	-	75	18	108
Tidak Pidana Korupsi/ <i>Corruption</i>	-	-	1	-	1
Jumlah/ <i>Total</i>	31	1	152	19	203

Sumber/Source: Rumah Tahanan Negara Kelas IIB Buntok/ *State Detention Center Class IIB of Buntok*

**PERTANIAN,  
KEHUTANAN,  
PETERNAKAN,  
& PERIKANAN**



**AGRICULTURE,  
FORESTRY,  
LIVESTOCK,  
& FISHERY**

**LUAS PANEN, PRODUKSI, DAN PRODUKTIVITAS PADI DI KABUPATEN BARITO SELATAN, 2020**  
*Harvested Area, Production, and Productivity in Barito Selatan Regency, 2020*



Luas Panen / Harvested Area  
**4.276 ha**



Produksi / Production  
**13.044,07 ton**



Produktivitas / Productivity  
**3,555 ton/ha**

**PRODUKSI UNGGAS MENURUT JENIS UNGGAS DI KABUPATEN BARITO SELATAN, 2020**  
*Poultry Production by Kind of Poultry in Barito Selatan Regency, 2020*



Ayam Kampung /  
*Native Chicken*  
**17.011 ekor**



Ayam Pedaging / Broiler  
**590.663 ekor**



Itik Manila /  
*Muscovy Duck*  
**641 ekor**



Itik / Duck  
**13.887 ekor**





PENJELASAN TEKNIS

TECHNICAL NOTES

1. Pengumpulan data Statistik Pertanian (SP) diselenggarakan oleh Badan Pusat Statistik bekerja sama dengan Dinas Pertanian dan Peternakan.
  2. Data pokok tanaman pangan yang dikumpulkan adalah luas panen dan produktivitas (hasil per hektar). Produksi tanaman pangan merupakan hasil perkalian antara luas panen dengan produktivitas. Jenis data tanaman pangan yang dikumpulkan mencakup padi dan palawija (jagung, kedelai, kacang tanah, ubi kayu, Dan ubi jalar). Pengumpulan data luas panen dilakukan setiap bulan oleh Mantri Pertanian/Kepala Cabang Dinas Kecamatan (KCD) dan dilaporkan dengan menggunakan formulir Statistik Pertanian (SP). Pengumpulan data dilakukan dengan pendekatan area kecamatan di seluruh wilayah Indonesia. Pengumpulan data luas panen ditingkat kecamatan tersebut didasarkan pada hasil pengumpulan data dari seluruh desa/ di Kecamatan bersangkutan. Pengumpulan Data produktivitas tanaman pangan dilakukan melalui Survei Ubinan dengan pendekatan rumah tangga menggunakan
1. *The Agricultural Statistics Data Collection (SP) was organized by the BPS Statistics Indonesia incollaboration with Agriculture and An Agency*
  2. *The basic data of food crops collected are harvested area and productivity (yield per hectare). Food Crops Productionis the resultof multiplicationbetween theharvested areaswith productivity. Types of food crops data collected includ eof rice and secondary crops(maize, soybeans, peanuts, cassava, andsweet potato). Harvested are adata collection conducted every month by the Agriculture Field Officer/Head of Branch Office Sub district (KCD) and reported using the form Agricultural Statistics(SP). Data collection is done with the approach of subdistrict area throughout the Indonesia. Harvested area data collection at subdistrict level is based on the results of data collection from all the villages/urban villages in the subdistricts. Food crops productivity data collection conducted through Crop Cutting Survey with the approach of household using the form UB-S. Period of data collection is done in every sub-round (four*



formulir UB-S. Periode pengumpulan data dilakukan setiap *subround* (empat bulanan) dengan petugas lapangan adalah Mantri Statistik (Koordinator Statistik Kecamatan/KSK) dan KCD. Pengumpulan data Produktivitas dilakukan melalui pengukuran langsung pada plot ubinan, berukuran 2½ m x 2½ m. Pengumpulan data produktivitas dilakukan pada waktu panen petani.

*monthly) by Sub-district Statistical Coordinator (KSK) and KCD. Productivity data collection conducted through direct measurements on crop cutting plots measuring 2,5 m X 2,5 m. The productivity data collection is conducted at the time of harvesting.*

3. Pengumpulan data luas lahan sawah dilakukan setiap tahun oleh KCD dengan menggunakan formulir SP Lahan. Data luas lahan sawah yang dilaporkan adalah kondisi akhir tahun yang berada di wilayah administrasi kecamatan mencakup lahan yang diusahakan oleh rumah tangga, perusahaan, pemerintah, dan lain-lain.
3. *Wetland area data collection is conducted annually by KCD using the form SP-Lahan. Reported wetland area data is the conditions at the end of the year under the area of the subdistrict administration which includes land cultivated by households, firms, governments, and others.*
4. Produksi padi mencakup padi sawah dan padi ladang. Data produksi padi dan palawija yang disajikan adalah dalam kualitas: gabah kering giling (padi), pipilan kering (jagung), biji kering (kedelai dan kacang tanah), dan umbi basah (ubikayu dan ubi jalar).
4. *Production of paddy covers wetland paddy and dry land paddy. Paddy and secondary crops production data is presented in quality: milled dry unhulled (Paddy), dryshelled (maize), dry beans (soybeans and peanuts), And wet tubers (cassava and sweet potato).*

5. Survei Pertanian Hortikultura (SPH) diselenggarakan oleh Badan Pusat Statistik bekerja sama dengan Direktorat Jendral Hortikultura, Kementerian Pertanian.
  6. Kuesioner yang digunakan dalam pengumpulan data SPH mencakup:
    - a. SPH-SBS digunakan untuk data tanaman sayuran dan buah - buahan semusim.
    - b. SPH-BST digunakan untuk data Tanaman buah-buahan dan sayuran tahunan.
    - c. SPH-TBF digunakan untuk data Tanaman biofarmaka.
    - d. SPH-TH digunakan untuk data tanaman hias.
  7. Metode yang digunakan dalam survei ini adalah metode pencacahan lengkap terhadap seluruh kecamatan di Indonesia. Hasil pencacahan tersebut dilaporkan oleh mantri tani/KCD secara rutin bulanan untuk SPH-SBS dan triwulanan untuk SPH-BST, SPH-TBF,SPH-TH.
5. *The Agricultural Survey for Horticulture (SPH) is carried out by the BPS-Statistics Indonesia in cooperation with the Directorate General of Horticulture, Ministry of Agriculture.*
  6. *The questionnaire used in the SPH data collection includes:*
    - a. *SPH-SBS used for data of vegetables and seasonal fruits plant.*
    - b. *SPH-BST used for data of annual fruit and vegetables plant.*
    - c. *SPH-TBF used for data of bioplant.*
    - d. *SPH-TH used for data of ornamental plant.*
  7. *The method used in this survey is a complete enumeration on every Subdistrict in Indonesia. The result of enumeration reported by the agriculture field officer/KCD monthly for the SPH-SBS and quarterly for the SPH-BST, SPH-TBF, and SPH-TH.*

8. Tanaman sayuran dan buah-buahan semusim :
    - a. Tanaman sayuran semusim adalah tanaman sumber vitamin, garam mineral dan lain-lain yang dikonsumsi dari bagian tanaman yang berupa daun, bunga, buah dan umbinya, yang berumur kurang dari satu tahun.
    - b. Tanaman buah - buahan semusim adalah tanaman sumber vitamin, garam mineral dan lain-lain yang dikonsumsi dari bagian tanaman yang berupa buah, berumur kurang dari satu tahun, dapat berbentuk pohon/rumpun tetapi menjalar dan berbatang lunak.
  9. Tanaman buah-buahan dan sayuran tahunan :
    - a. Tanaman buah-buahan tahunan adalah tanaman sumber vitamin, garam mineral dan lain-lain yang dikonsumsi dari bagian tanaman yang berupa buah dan merupakan tanaman tahunan.
    - b. Tanaman sayuran tahunan adalah tanaman sumber vitamin, garam mineral dan lain-lain yang dikonsumsi dari bagian tanaman yang berupa daun dan atau buah yang berumur lebih dari satu tahun.
8. *Seasonal vegetables and fruit plants:*
    - a. *Seasonal vegetable plants are plants as the source of vitamins, mineral salts, and others, which are consumed in the form of the plant leaves, flowers, fruits and tubers, which the age are less than one year old.*
    - b. *Seasonal fruit plants are plants as a source of vitamins, mineral salts, and others, which consumed from the parts of the plants such as fruit, aged less than one year, can be a tree/clump but it creeping, and soft trunked.*
  9. *Annual fruit and vegetable plants:*
    - a. *Annual fruit plants are plants as a source of vitamins, mineral salts, and others, which are consumed from the plant parts such as fruit and are annual plants*
    - b. *Annual vegetable plants are plants as the source of vitamins, mineral salts, and others, which are consumed from the parts of the plants as the plant leaves or fruits which the age are more than one year.*

10. Tanaman biofarmaka adalah tanaman yang bermanfaat untuk obat-obatan, kosmetik dan kesehatan yang dikonsumsi atau digunakan dari bagian bagian tanaman seperti daun, batang, buah, umbi (rimpang) ataupun akar.
11. Tanaman hias adalah tanaman yang mempunyai nilai keindahan baik bentuk, warna daun, tajuk maupun bunganya, sering digunakan untuk penghias. Tanaman ini pekarangan dan sebagainya.
12. Data yang dikumpulkan dalam SPH mencakup: data tentang luas tanam, luas panen (untuk buah – buahan tahunan adalah banyaknya tanaman yang menghasilkan), produksi, luas rusak, luas tanaman akhir dan harga jual petani.
13. Luas panen adalah luas tanaman sayuran, buah buahan, biofarmaka dan tanaman hias yang yang diambil hasilnya/dipanen pada periode pelaporan.
14. Luas panen tanaman sayuran adalah luas tanaman yang dipanen sekaligus/habis/dibongkar dan luas tanaman yang dipanen berkali-kali (lebih dari satu kali)/belum habis.
10. *Medicinal plants are plants that are useful for pharmaceuticals, cosmetics and health that are consumed or used from plant parts such as leaves, stems, fruit, tuber (rhizome) or root.*
11. *Ornamental plants are plants that have a value of beauty either in shape, leaf color, canopy as well as its flowers, often used for decorating the yard and so forth*
12. *Data collected in the Agricultural Survey for Horticulture (SPH) include: planting area, harvested area (for the annual fruit is the number of plants that produce), production, damage area, the final plant area, and the selling price of farmers.*
13. *Harvested area is the area of vegetable plants, fruits, medicinal and ornamental plants that ready for harvesting/harvested in the period of reporting*
14. *Harvested area of the vegetable plants: crops area which harvested at once/depleted/unloaded and crops area which harvested several times (more than once) /not depleted.*

- a. Tanaman yang dipanen sekaligus/habis/dibongkar adalah tanaman yang habis panen langsung dibongkar/dicabut, terdiri dari bawang merah, bawang putih, bawang daun, kentang, kol/kubis, kembang kol, petsai/sawi wortel, lobak dan kacang merah.
- b. Tanaman yang dipanen berkali-kali (lebih dari satu kali)/belum habis adalah tanaman yang dipanen lebih dari satu kali dan biasanya dibongkar apabila panen terakhir sudah tidak memadai lagi, terdiri dari: kacang panjang, cabe besar, cabe rawit, jamur, tomat, terung, buncis, ketimun, labu siam, kangkung, bayam, melon, semangka dan blewah
15. Produksi adalah hasil dari setiap tanaman sayuran, buah-buahan, biofarmaka dan tanaman hias yang diambil berdasarkan luas yang dipanen pada bulan/triwulan laporan.
16. Data Statistik Kehutanan sebagian besar merupakan data sekunder yang bersumber dari Dinas Kehutanan
- a. *The crops that harvested at once/depleted/unloaded is the crop that after harvested is directly unloaded/removed, consisting of scallions, garlic, onion leaf, potatoes, cabbage, cauliflower, mustard greens, carrots, radishes and red beans.*
- b. *Plants that harvested many times (more than once)/not depleted are plants that harvested more than once and usually unloaded when the last harvests are no longer adequate, consisting of: long beans, big chili, cayenne pepper, mushrooms, tomatoes, eggplant, green beans, cucumbers, squash, kale, spinach, melon, watermelon and cantaloupe.*
15. *Production is the yield according to the form of crops of vegetables, fruits, medicinal, and ornamental plants taken based on the harvested area during the reporting month/quarter.*
16. *Forestry Statistical data is mostly the secondary data sourced from the Office of Forestry*

17. Kawasan hutan adalah wilayah berupa hutan, yang ditunjuk dan atau ditetapkan oleh pemerintah untuk dipertahankan keberadaannya sebagai hutan tetap. Hal ini bertujuan untuk menjamin kepastian hukum mengenai status, letak batas dan luas suatu wilayah yang sudah ditunjuk menjadi kawasan hutan tetap. Kawasan hutan Indonesia ditetapkan oleh Menteri Kehutanan dalam bentuk Surat Keputusan Menteri Kehutanan tentang Penunjukan Kawasan Hutan dan Perairan Provinsi. Penunjukan Kawasan Hutan ini disusun berdasarkan hasil pemaduserasian antara Rencana Tata Ruang Wilayah Provinsi (RTRWP) dengan Tata Guna Hutan Kesepakatan (TGHK). Penunjukan kawasan hutan mencakup pula kawasan perairan yang menjadi bagian dari Kawasan Suaka Alam (KSA) dan Kawasan Pelestarian Alam (KPA).
17. *Forest area is a specific area of forests, or a designated and assigned by the government to retain its existence as the permanent forests. This is to ensure the legal certainty regarding the status of the forest area, where the boundaries and the area of a particular region that has been designated as the permanent forest area. The Indonesian forest region is determined by the Minister of Forestry in the form of the Minister of Forestry Decree regarding the Designation of Provincial Forest and Waters Zone. Forest Zone designation is prepared based on the results of the matching guidance between the Provincial Regional Spatial Layout Plan (RTRWP) and Forest Land Use Agreement (TGHK). The designation of the forest area also includes water areas that are part of the Nature Reserve Area (KSA) and the Nature Conservation Area (KPA).*
18. Kawasan Suaka Alam (KSA) adalah kawasan dengan ciri khas tertentu, baik di darat maupundi perairan yang mempunyai fungsi pokok sebagai kawasan pengawetan keanekaragaman tumbuhan dan satwa serta ekosistemnya. Kawasan ini juga berfungsi sebagai wilayah sistem penyangga kehidupan.
18. *Sanctuary Reserve Area (KSA) is a region with certain characteristics, both on land and in waters that have a main function as an area of preserving diversity of plants and animals as well as ecosystems. The region also serves as the life supporting system.*

19. Kawasan Pelestarian Alam (KPA) adalah kawasan dengan ciri khas tertentu, baik di darat maupun di perairan yang mempunyai fungsi pokok perlindungan sistem penyangga kehidupan, pengawetan keanekaragaman jenis tumbuhan dan satwa, serta pemanfaatan secara lestari sumber daya alam hayati dan ekosistemnya.
  20. Berdasarkan Undang-Undang No. 41 Tahun 1999 tentang Kehutanan, kawasan hutan dibagi menjadi kelompok Hutan Konservasi, Hutan Lindung, dan Hutan Produksi.
  21. Hutan Konservasi adalah kawasan hutan dengan ciri khas tertentu, yang mempunyai fungsi pokok pengawetan keanekaragaman tumbuhan dan satwa serta ekosistemnya.
  22. Hutan Lindung adalah kawasan hutan yang mempunyai fungsi pokok sebagai perlindungan sistem penyangga kehidupan untuk mengatur tata air, mencegah banjir, mengendalikan erosi, mencegah intrusi air laut, dan memelihara kesuburan tanah.
  23. Hutan Konservasi terdiri dari:
    1. Kawasan suaka alam berupa Cagar Alam (CA) dan Suaka Margasatwa (SM);
19. *Nature Conservation (KPA) is a region with certain characteristics, both on land and in waters that have a main function of protection of life supporting systems, preservation's diversity of plants and animals, and sustainable use of biological resources and ecosystem.*
  20. *In accordance to the Act on Forestry No. 41/1999, forest area is divided into a group of Conservation Forest, Protection Forest and Production Forest.*
  21. *Conservation Forest is a forest area with certain characteristics, that has the main function of preservation of plant and animal diversiyas well as ecosystem.*
  22. *Protection Forest is the forest area that have a main function as protection of life supporting systems to regulate the water system, flood prevention, erosion control, preventing of sea water intrusion, and maintaining the soil fertility.*
  23. *Conservation forest is consisted of:*
    1. *Sanctuary Reserve area consists of Strict Nature*

2. Kawasan pelestarian alam berupa Taman Nasional (TN), Taman Hutan Raya (THR), dan Taman Wisata Alam (TWA). *Reserve and Wildlife Sanctuary.*
2. *The nature conservation area of National Park (TN), Grand Forest Park (THR), and the Natural Park(TWA);*
24. Data populasi ternak bersumber dari Direktorat Jenderal Peternakan dan Kesehatan Hewan Kementerian Pertanian, sedangkan jumlah pemotongan ternak merupakan hasil Survei Laporan Pemotongan Ternak. *24. Data of domestic livestock population are obtain from the Directorate General of Livestock and Animal Health Service, while data on the number of animals slaughtered are based on the quarterly survey conducted by BPS-Statistics Indonesia.*
- Pengumpulan data pemotongan ternak dilakukan secara lengkap setiap triwulan di seluruh Rumah Potong Hewan (RPH) dan Tempat Pemotongan Hewan (TPH) yang ada di Indonesia.





ULASAN

DESCRIPTION

Besarnya kontribusi sektor pertanian terhadap devisa maupun lapangan pekerjaan menunjukkan bahwa sektor ini memegang peranan penting dalam kehidupan sosial budaya masyarakat Barito Selatan.

*Agriculture sector contributes significantly to Barito Selatan regional income as well as to provide jobs, show that it takes important role to socio-culture life of Barito Selatan society.*

Tanaman Pangan

Pada tahun 2020 luas panen padi sawah adalah 4.276,05 Ha, dengan produktivitasnya adalah 3,555 ton/Ha. Produktivitas di 2020 meningkat dibandingkan tahun 2019 yakni 2,864 ton/Ha.

*Food Crops*

*In 2020 area harvested of paddy is about 4,276,05 Ha, with it's productivity is 3,555 ton/Ha. Productivity in 2020 is increasing from 2019 that is 2,864 ton/ha.*

Perkebunan dan Kehutanan

Perkebunan karet masih menjadi komoditas utama Kabupaten Barito Selatan dengan luas kebun pada tahun 2020 adalah 32.959 Ha dan produksi 8.200,18 ton.

*Estate Crops and Forestry*

*Rubber estate crops are Barito Selatan of main product which has area planted in 2020 are 32.959 Ha which has production number on 8.200,18 tons.*

Peternakan dan Perikanan

Di sektor peternakan, ternak babi hingga tahun 2020 merupakan jenis ternak dengan tingkat populasi tertinggi yaitu mencapai 14.259 ekor, sedangkan untuk jenis unggas, ayam pedaging merupakan jenis ternak terbanyak populasinya yaitu 523.557 ekor.

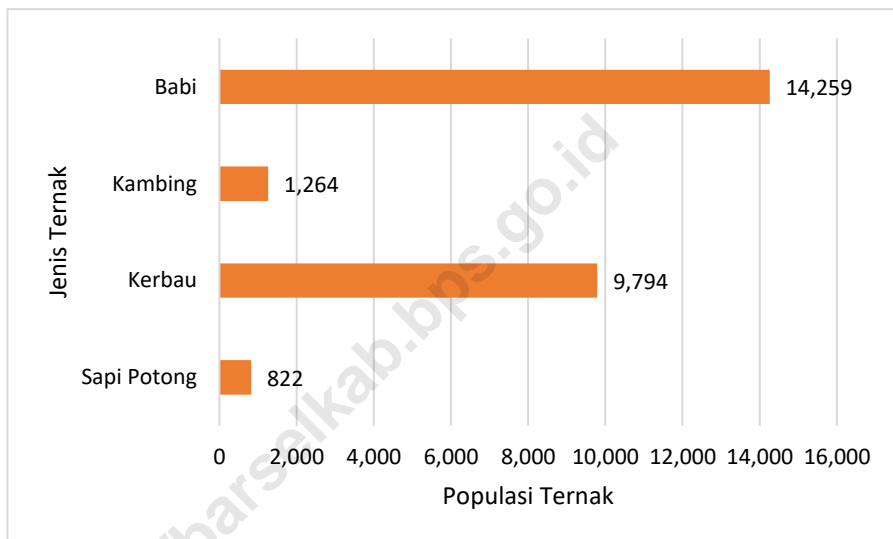
*Livestock and Fishery*

*As the year 2020 pigs were the most populous that made of pigs, about 14.259 pigs, meanwhile for poultry population, the most populous that made of boiler, about 523.557 chickens.*



5. Populasi Ternak Menurut Jenis Ternak di Kabupaten Barito Selatan, 2020  
*Livestock Population by Kind of Livestock in Barito Selatan Regency, 2020*

Gambar  
 Picture



Sumber/ Source: Dinas Ketahanan Pangan, Pertanian, dan Perikanan Kabupaten Barito Selatan/ *Food Security, Agriculture, and Fishery Office of Barito Selatan Regency*



5.1. Tanaman Pangan dan Hortikultura/*Food Crops and Horticulture*

5.1.1. Luas Panen, Produksi, dan Produktivitas Padi Menurut Kecamatan di Kabupaten Barito Selatan, 2018-2020

Tabel  
Table

*Harvested Area, Production, and Productivity by Subdistrict in Barito Selatan Regency, 2018-2020*

Tahun Years (1)	Luas Panen (ha) Harvested Area (ha) (2)	Produksi (ton) Production (ton) (3)	Produktivitas (ton/ha) Productivity (ton/ha) (4)
2018	1 944,62	6 179,34	3,178
2019	2 795,12	8 004,07	2,864
2020	4 276,05	13 044,07	3,555

Catatan/Note:

<sup>1</sup>Kualitas produksi gabah kering giling/The production is in term of dry unhusked paddy

<sup>2</sup> Luas panen Oktober-Desember 2020 adalah angka potensi hasil KSA September 2020; produksi September-Desember 2020 dihitung berdasarkan produktivitas September-Desember 2019/  
Harvested area in October-Desember 2020 is a potential figure based on the ASF results in September 2020; production in September-December 2020 is calculated based on the yield of paddy in September-December 2019

Sumber/Source:

BPS, Survei Kerangka Sampel Area (KSA)/BPS-Statistics Indonesia, Area Sampling Frame (ASF) Survey

5.1.2. Luas Panen Tanaman Sayuran Menurut Kecamatan dan Jenis Tanaman di Kabupaten Barito Selatan (ha), 2019 dan 2020

Tabel  
Table

*Harvested Area of Vegetables by Subdistrict and Kind of Plant in Barito Selatan Regency (ha), 2019 and 2020*

Kecamatan Subdistrict	Bawang Merah Shallot		Cabai Besar Chili/Big Chili	
	2019	2020	2019	2020
(1)	(2)	(3)	(4)	(5)
Jenamas	-	-	-	-
Dusun Hilir	-	-	-	-
Karau Kuala	-	-	-	-
Dusun Selatan	-	-	-	-
Dusun Utara	-	-	2	4
Gunung Bintang Awai	-	-	2	7
Barito Selatan	-	-	4	11

Lanjutan Tabel/*Continued Table* 5.1.2

Kecamatan <i>Subdistrict</i>	Cabai Rawit Chili/Cayenne Pepper		Kentang <i>Potato</i>	
	2019	2020	2019	2020
(1)	(6)	(7)	(8)	(9)
Jenamas	-	1	-	-
Dusun Hilir	2	-	-	-
Karau Kuala	-	-	-	-
Dusun Selatan	2	8	-	-
Dusun Utara	4	4	-	-
Gunung Bintang Awai	3	21	-	-
Barito Selatan	11	34	-	-



Lanjutan Tabel/Continued Table 5.1.2

Kecamatan <i>Subdistrict</i>	Kubis <i>Chinese Cabbage</i>		Tomat <i>Tomato</i>	
	2019 (10)	2020 (11)	2019 (12)	2020 (13)
Jenamas	-	-	-	1
Dusun Hilir	-	-	-	-
Karau Kuala	-	-	1	2
Dusun Selatan	-	-	4	6
Dusun Utara	-	-	-	2
Gunung Bintang Awai	-	-	-	10
Barito Selatan	-	-	5	21

Lanjutan Tabel/*Continued Table* 5.1.2

Kecamatan <i>Subdistrict</i>	Bawang Putih <i>Garlic</i>		Kacang Panjang <i>Long Beans</i>	
	2019 (14)	2020 (15)	2019 (16)	2020 (17)
Jenamas	-	-	-	2
Dusun Hilir	-	-	1	2
Karau Kuala	-	-	2	6
Dusun Selatan	-	-	7	10
Dusun Utara	-	-	4	9
Gunung Bintang Awai	-	-	2	17
Barito Selatan	-	-	16	46

Lanjutan Tabel/Continued Table 5.1.2

Kecamatan Subdistrict	Kangkung Water Spinach		Bayam Spinach	
	2019 (18)	2020 (19)	2019 (20)	2020 (21)
Jenamas	-	1	-	1
Dusun Hilir	-	-	-	-
Karau Kuala	1	1	1	-
Dusun Selatan	2	2	2	4
Dusun Utara	1	-	1	1
Gunung Bintang Awai	2	8	2	5
Barito Selatan	6	12	6	11

Lanjutan Tabel/*Continued Table* 5.1.2

Kecamatan <i>Subdistrict</i>	Ketimun <i>Cucumber</i>		Melon <i>Melon</i>	
	2019 (22)	2020 (23)	2019 (24)	2020 (25)
Jenamas	-	-	-	-
Dusun Hilir	-	2	-	-
Karau Kuala	1	2	-	-
Dusun Selatan	3	3	1	6
Dusun Utara	3	10	-	-
Gunung Bintang Awai	-	13	-	-
Barito Selatan	7	30	1	6

Lanjutan Tabel/Continued Table 5.1.2

Kecamatan Subdistrict	Petsai/Sawi Chinese Cabbage/Mustard Green		Semangka Watermelon	
	2019 (26)	2020 (27)	2019 (28)	2020 (29)
Jenamas	-	-	-	-
Dusun Hilir	-	-	-	-
Karau Kuala	-	-	-	-
Dusun Selatan	2	5	12	14
Dusun Utara	-	-	-	-
Gunung Bintang Awai	-	6	-	3
Barito Selatan	2	11	12	17

Lanjutan Tabel/*Continued Table* 5.1.2

Kecamatan <i>Subdistrict</i>	Terung <i>Eggplant</i>	
	2019 (30)	2020 (31)
(1)		
Jenamas	-	2
Dusun Hilir	-	1
Karau Kuala	-	-
Dusun Selatan	5	6
Dusun Utara	2	3
Gunung Bintang Awai	1	22
Barito Selatan	8	34

Sumber/*Source*: BPS, Statistik Pertanian Hortikultura SPH/*BPS-Statistics Indonesia, Agricultural Statistic for Horticulture SPH*

5.1.3. Produksi Tanaman Sayuran Menurut Kecamatan dan Jenis Tanaman di Kabupaten Barito Selatan (kw), 2019 dan 2020

Tabel  
Table

*Production of Vegetables by Subdistrict and Kind of Plant in Barito Selatan Regency (qui), 2019 and 2020*

Kecamatan Subdistrict	Bawang Merah Shallot		Cabai Besar Chilli/Big Chilli	
	2019	2020	2019	2020
(1)	(2)	(3)	(4)	(5)
Jenamas	-	-	-	-
Dusun Hilir	-	-	-	-
Karau Kuala	-	-	-	-
Dusun Selatan	-	-	-	-
Dusun Utara	-	-	65	66
Gunung Bintang Awai	-	-	80	78
Barito Selatan	-	-	145	144

Lanjutan Tabel/Continued Table 5.1.3

Kecamatan Subdistrict	Cabai Rawit Chili/Cayenne Pepper		Kentang Potato	
	2019	2020	2019	2020
(1)	(6)	(7)	(8)	(9)
Jenamas	-	10	-	-
Dusun Hilir	80	-	-	-
Karau Kuala	-	-	-	-
Dusun Selatan	160	462	-	-
Dusun Utara	150	117	-	-
Gunung Bintang Awai	110	282	-	-
Barito Selatan	500	871	-	-



Lanjutan Tabel/Continued Table 5.1.3

Kecamatan Subdistrict	Kubis Chinese Cabbage		Tomat Tomato	
	2019 (2)	2020 (3)	2019 (4)	2020 (5)
Jenamas	-	-	-	6
Dusun Hilir	-	-	-	-
Karau Kuala	-	-	40	2
Dusun Selatan	-	-	135	160
Dusun Utara	-	-	-	37
Gunung Bintang Awai	-	-	-	172
Barito Selatan	-	-	175	377

Lanjutan Tabel/*Continued Table* 5.1.3

Kecamatan <i>Subdistrict</i>	Bawang Putih <i>Garlic</i>		Kacang Panjang <i>Long Beans</i>	
	2019 (2)	2020 (3)	2019 (4)	2020 (5)
Jenamas	-	-	-	20
Dusun Hilir	-	-	40	7
Karau Kuala	-	-	80	50
Dusun Selatan	-	-	234	268
Dusun Utara	-	-	94	144
Gunung Bintang Awai	-	-	80	164
Barito Selatan	-	-	528	653

Lanjutan Tabel/Continued Table 5.1.3

Kecamatan Subdistrict	Kangkung Water Spinach		Bayam Spinach	
	2019 (2)	2020 (3)	2019 (4)	2020 (5)
Jenamas	-	30	-	35
Dusun Hilir	-	-	-	-
Karau Kuala	40	10	-	-
Dusun Selatan	55	160	25	205
Dusun Utara	75	-	40	11
Gunung Bintang Awai	50	77	50	40
Barito Selatan	220	277	115	291

Lanjutan Tabel/*Continued Table* 5.1.3

Kecamatan <i>Subdistrict</i>	Ketimun <i>Cucumber</i>		Melon <i>Melon</i>	
	2019 (2)	2020 (3)	2019 (4)	2020 (5)
Jenamas	-	-	-	-
Dusun Hilir	-	8	-	-
Karau Kuala	40	2	-	-
Dusun Selatan	155	170	50	325
Dusun Utara	160	223	-	-
Gunung Bintang Awai	-	275	-	-
Barito Selatan	355	678	50	325

Lanjutan Tabel/Continued Table 5.1.3

Kecamatan Subdistrict	Petsai/Sawi Chinese Cabbage/Mustard Green		Semangka Watermelon	
	2019 (2)	2020 (3)	2019 (4)	2020 (5)
Jenamas	-	-	-	-
Dusun Hilir	-	-	-	-
Karau Kuala	-	-	-	-
Dusun Selatan	85	115	900	2 070
Dusun Utara	-	-	-	-
Gunung Bintang Awai	-	23	-	71
Barito Selatan	85	138	900	2 141

Lanjutan Tabel/*Continued Table* 5.1.3

Kecamatan <i>Subdistrict</i>	Terung <i>Eggplant</i>	
	2019 (2)	2020 (3)
(1)		
Jenamas	-	32
Dusun Hilir	-	6
Karau Kuala	-	-
Dusun Selatan	160	286
Dusun Utara	93	48
Gunung Bintang Awai	30	359
Barito Selatan	283	731

Catatan/*Note*: Data Tahun 2020 merupakan Angka Sementara (ASEM)/ *The Data of the Year 2020 is Preliminary Figures*

Sumber/*Source*: BPS, Statistik Pertanian Hortikultura SPH/BPS-Statistics Indonesia, *Agricultural Statistic for Horticulture SPH*

5.1.4. Luas Panen Tanaman Sayuran dan Buah–Buahan Semusim Menurut Jenis Tanaman di Kabupaten Barito Selatan (ha), 2017 - 2020<sup>1</sup>

Tabel  
Table

*Harvested Area of Seasonal Vegetables and Fruits by Kind of Plant in Barito Selatan Regency (ha), 2017 - 2020<sup>1</sup>*

Jenis Tanaman Kind of Plants	2017	2018	2019	2020 <sup>1</sup>
(1)	(2)	(3)	(4)	(5)
Sayuran/ Vegetables				
Bawang Daun/ <i>Welech Onion</i>	-	-	-	-
Bawang Merah/ <i>Shallot</i>	-	1,00	-	-
Bawang Putih/ <i>Garlic</i>	-	-	-	-
Bayam/ <i>Spinach</i>	44,00	12,00	4,00	11,00
Buncis/ <i>Green Bean</i>	-	-	-	3,00
Cabai Besar/ <i>Chilli (Capsicum Annum)</i>	31,00	16,00	4,00	11,00
Cabai Rawit/ <i>Chili (Capsicum Frutescens)</i>	48,00	34,00	11,00	34,00
Jamur/ <i>Mushroom</i>	-	-	-	-
Kacang Merah/ <i>Red Bean</i>	-	-	-	-
Kacang Panjang/ <i>Yarldlong Bean</i>	71,00	32,00	16,00	46,00
Kangkung/ <i>Kangkong</i>	53,00	19,00	6,00	12,00
Kembang Kol/ <i>Cauliflower</i>	-	-	-	-
Kentang/ <i>Potato</i>	-	-	-	-
Ketimun/ <i>Cucumber</i>	69,00	14,00	7,00	30,00
Kubis/ <i>Cabbage</i>	-	-	-	-
Labu Siam/ <i>Chayote</i>	-	2,00	-	2,00
Lobak/ <i>Radish</i>	-	-	-	-
Paprika/ <i>Bell Pepper</i>	-	-	-	-
Petsai/ <i>Chinese Cabbage</i>	4,00	3,00	2,00	11,00
Terung/ <i>Eggplant</i>	74,00	19,00	8,00	34,00
Tomat/ <i>Tomato</i>	42,00	10,00	5,00	21,00
Wortel/ <i>Carrot</i>	-	-	-	-
Buah–buahan/ Fruits				
Blewah/ <i>Cantaloupe</i>	-	-	-	-
Melon/ <i>Melon</i>	3,00	3,00	1,00	6,00
Semangka/ <i>Watermelon</i>	7,00	2,00	12,00	17,00
Stroberi/ <i>Strawberry</i>	-	-	-	-

Catatan/ Note: <sup>1</sup>Angka Sementara (ASEM)/ Preliminary Figures

Sumber/ Source: BPS, Statistik Pertanian Hortikultura SPH/ BPS-Statistics Indonesia, Agricultural Statistic for Horticulture SPH

5.1.5. Produksi Panen Tanaman Sayuran dan Buah–Buahan Semusim Menurut Jenis Tanaman di Barito Selatan (kwintal), 2016 - 2020<sup>1</sup>Tabel  
Table*Production of Seasonal Vegetables and Fruits by Kind of Plant in Barito Selatan (quintal), 2016 – 2020<sup>1</sup>*

Jenis Tanaman Kind of Plants	2017	2018	2019	2020
(1)	(2)	(3)	(4)	(5)
Sayuran/ Vegetables				
Bawang Daun/ <i>Wlech</i> <i>Onion</i>	-	-	-	-
Bawang Merah/ <i>Shallot</i>	-	12,00	-	-
Bawang Putih/ <i>Garlic</i>	-	-	-	-
Bayam/ <i>Spinach</i>	496,00	311,00	115,00	291,00
Buncis/ <i>Green Bean</i>	-	-	-	20,00
Cabai Besar/ <i>Chilli</i> ( <i>Capsicum Annum</i> )	317,00	432,00	145,00	144,00
Cabai Rawit/ <i>Chilli</i> ( <i>Capsicum Frutescens</i> )	562,00	1 203,00	500,00	871,00
Jamur/ <i>Mushroom</i>	-	-	-	-
Kacang Merah/ <i>Red Bean</i>	-	-	-	-
Kacang Panjang/ <i>Yarldlong</i> <i>Bean</i>	1 081,00	859,00	528,00	653,00
Kangkung/ <i>Kangkong</i>	622,00	499,00	220,00	277,00
Kembang Koli/ <i>Cauliflower</i>	-	-	-	-
Kentang/ <i>Potato</i>	-	-	-	-
Ketimun/ <i>Cucumber</i>	1 114,00	460,00	355,00	678,00
Kubis/ <i>Cabbage</i>	-	-	-	-
Labu Siam/ <i>Chayote</i>	-	40,00	-	10,00
Lobak/ <i>Radish</i>	-	-	-	-
Paprika/ <i>Bell Pepper</i>	-	-	-	-
Petsai/ <i>Chinese Cabbage</i>	43,00	61,00	85,00	138,00
Terung/ <i>Eggplant</i>	1 142,00	643,00	283,00	731,00
Tomat/ <i>Tomato</i>	529,00	303,00	175,00	377,00
Wortel/ <i>Carrot</i>	-	-	-	-
Buah–buahan/ <i>Fruits</i>				
Blewah/ <i>Cantaloupe</i>	-	-	-	-
Melon/ <i>Melon</i>	235,00	210,00	50,00	325,00
Semangka/ <i>Watermelon</i>	210,00	220,00	90,00	2 141,00
Stroberi/ <i>Strawberry</i>	-	-	-	-

Catatan/ Note: <sup>1</sup>Angka Sementara (ASEM)/ Preliminary FiguresSumber/ Source: BPS, Statistik Pertanian Hortikultura SPH/ *BPS-Statistics Indonesia, Agricultural Statistic for Horticulture SPH*



5.1.6. Luas Panen Tanaman Biofarmaka Menurut Kecamatan dan Jenis Tanaman di Kabupaten Barito Selatan (m<sup>2</sup>), 2019 dan 2020<sup>1</sup>  
*Harvested Area of Medicinal Plants by Subdistrict and Kind of Plant in Barito Selatan Regency (m<sup>2</sup>), 2019 and 2020<sup>1</sup>*

Tabel  
 Table

Kecamatan Subdistrict	Jahe Ginger		Laos/Lengkuas Galanga	
	2019	2020 <sup>1</sup>	2019	2020 <sup>1</sup>
(1)	(2)	(3)	(4)	(5)
Jenamas	-	-	-	-
Dusun Hilir	-	15	-	30
Karau Kuala	-	-	-	-
Dusun Selatan	-	110	-	110
Dusun Utara	3 500,00	2 700,00	2 900,00	2 000,00
Gunung Bintang Awai	3 178,00	950	4 581,00	1 450,00
<b>Barito Selatan</b>	<b>6 678,00</b>	<b>3 775,00</b>	<b>7 481,00</b>	<b>3 590,00</b>

Lanjutan Tabel/Continued Table 5.1.6

Kecamatan Subdistrict	Kencur <i>East Indian Galangal</i>		Kunyit <i>Turmeric</i>	
	2019	2020 <sup>1</sup>	2019	2020 <sup>1</sup>
(1)	(2)	(3)	(4)	(5)
Jenamas	-	-	-	-
Dusun Hilir	-	8	-	20
Karau Kuala	-	-	-	-
Dusun Selatan	-	20	-	185
Dusun Utara	1 700,00	2 000,00	2 000,00	1 800,00
Gunung Bintang Awai	947,00	975	761,00	900,00
Barito Selatan	2 647,00	3 003,00	2 761,00	2 905,00

Lanjutan Tabel/Continued Table 5.1.6

Kecamatan Subdistrict	Mengkudu/Pace Indian Mulbery		Temulawak Java Turmeric	
	2019 (2)	2020 <sup>1</sup> (3)	2019 (4)	2020 <sup>1</sup> (5)
Jenamas	-	-	-	-
Dusun Hilir	-	20	-	10
Karau Kuala	-	-	-	-
Dusun Selatan	-	-	-	-
Dusun Utara	-	-	-	-
Gunung Bintang Awai	-	-	-	-
Barito Selatan	-	20	-	10

Catatan/Note: <sup>1</sup>Angka Sementara (ASEM)/ Preliminary Figures

Sumber/Source: BPS, Statistik Pertanian Hortikultura SPH/BPS-Statistics Indonesia, Agriculture Statistic for Horticulture SPH

5.1.7. Produksi Tanaman Biofarmaka Menurut Kecamatan dan Jenis Tanaman di Kabupaten Barito Selatan (kg), 2019 dan 2020<sup>1</sup>Tabel  
Table*Production of Medicinal Plants by Subdistrict and Kind of Plant in Barito Selatan Regency (kg), 2019 and 2020<sup>1</sup>*

Kecamatan Subdistrict (1)	Jahe Ginger		Laos/Lengkuas Galanga	
	2019 (2)	2020 <sup>1</sup> (3)	2019 (4)	2020 <sup>1</sup> (5)
Jenamas	-	-	-	-
Dusun Hilir	-	60	-	120
Karau Kuala	-	-	-	-
Dusun Selatan	-	500	-	450
Dusun Utara	6 765	1 080	-	1 000
Gunung Bintang Awai	5 644	1 375	-	3 350
Barito Selatan	12 409	3 015	-	4 920

Lanjutan Tabel/Continued Table 5.1.7

Kecamatan Subdistrict	Kencur <i>East Indian Galangal</i>		Kunyit <i>Turmeric</i>	
	2019 (2)	2020 <sup>1</sup> (3)	2019 (4)	2020 <sup>1</sup> (5)
Jenamas	-	-	-	-
Dusun Hilir	-	16	-	75
Karau Kuala	-	-	-	-
Dusun Selatan	-	80	-	595
Dusun Utara	3 300	1 000	4 070	1 080
Gunung Bintang Awai	1 726	498	761	1 800
Barito Selatan	5 026	1 594	4 831	3 550

Lanjutan Tabel/*Continued Table* 5.1.7

Kecamatan <i>Subdistrict</i>	Mengkudu/Pace <i>Indian Mulberry</i>		Temulawak <i>Java Turmeric</i>	
	2019	2020 <sup>1</sup>	2019	2020 <sup>1</sup>
(1)	(2)	(3)	(4)	(5)
Jenamas	-	-	-	-
Dusun Hilir	-	120	-	30
Karau Kuala	-	-	-	-
Dusun Selatan	-	-	-	-
Dusun Utara	-	-	-	-
Gunung Bintang Awai	-	-	-	-
Barito Selatan	-	120	-	30

Catatan/*Note:*<sup>1</sup>Angka Sementara (ASEM)/ Preliminary FiguresSumber/*Source:*BPS, Statistik Pertanian Hortikultura SPH/*BPS-Statistics Indonesia, Agriculture Statistic for Horticulture SPH*

5.1.8. Luas Panen Tanaman Biofarmaka Menurut Jenis Tanaman di Kabupaten Barito Selatan(m<sup>2</sup>), 2017 - 2020<sup>1</sup>

Tabel  
Table

*Harvested Area of Medicinal Plants by Kind of Plant in Barito Selatan Regency (m<sup>2</sup>), 2017 - 2020<sup>1</sup>*

Jenis Tanaman <i>Kind of Plants</i>	2017	2018	2019	2020 <sup>1</sup>
(1)	(2)	(3)	(4)	(5)
Dlingo/Dringo/ <i>Sweet Root/Calamus</i>	...	-	-	-
Jahe/ <i>Ginger</i>	...	7 173	6 678	3 775
Kapulaga/ <i>Java Cardamon</i>	...	-	-	-
Keji Beling/Kecibeling/ <i>Strobilanthes crisper</i>	...	-	-	-
Kencur/ <i>East Indian Galangal</i>	...	3 480	2 647	3 003
Kunyit/ <i>Turmeric</i>	...	4 853	2 761	2 905
Laos/Lengkuas/ <i>Galanga</i>	...	9 774	7 481	3 590
Lempuyang/ <i>Zingiber Aromaticum</i>	...	-	-	-
Lidah Buaya/ <i>Oliviera</i>	...	-	-	-
Mahkota Dewa <sup>1</sup> / <i>God's Crown<sup>1</sup></i>	...	-	-	-
Mengkudu <sup>1</sup> /Pace/ <i>Indian Mulberry<sup>1</sup></i>	...	-	-	20
Sambiloto/ <i>King of Bitter</i>	...	-	-	-
Temuireng/ <i>Black Turmeric</i>	...	-	-	-
Temukunci/ <i>Chinese Keys</i>	...	-	-	-
Temulawak/ <i>Java Turmeric</i>	...	-	-	10

Catatan/ *Note:* <sup>1</sup>Angka Sementara (ASEM)/ Preliminary Figures

Sumber/ *Source:* BPS, Statistik Pertanian Hortikultura SPH/ *BPS-Statistics Indonesia, Agricultural Statistic for Horticulture SPH*

5.1.9. Produksi Tanaman Biofarmaka Menurut Jenis Tanaman di Kabupaten Barito Selatan (kg), 2017 - 2020<sup>1</sup>

Tabel  
Table

*Production of Medicinal Plants by Kind of Plant in Barito Selatan Regency (kg), 2017 – 2020<sup>1</sup>*

Jenis Tanaman <i>Kind of Plants</i>	2017	2018	2019	2020 <sup>1</sup>
(1)	(2)	(3)	(4)	(5)
Dlingo/Dringo/ <i>Sweet Root/Calamus</i>	...	-	-	-
Jahe/ <i>Ginger</i>	...	7 565	12 409	3 015
Kapulaga/ <i>Java Cardamon</i>	...	-	-	-
Keji Beling/Kecibeling/ <i>Strobilanthes crispera</i>	...	-	-	-
Kencur/ <i>East Indian Galangal</i>	...	3 841	5 026	1 594
Kunyit/ <i>Turmeric</i>	...	4 343	4 831	3 550
Laos/Lengkuas/ <i>Galanga</i>	...	19 596	24 414	4 920
Lempuyang/ <i>Zingiber Aromaticum</i>	...	-	-	-
Lidah Buaya/ <i>Oliviera</i>	...	-	-	-
Mahkota Dewa/ <i>God's Crown</i>	...	-	-	-
Mengkudu/Pace/ <i>Indian Mulberry</i>	...	-	-	120
Sambiloto/ <i>King of Bitter</i>	...	-	-	-
Temuireng/ <i>Black Turmeric</i>	...	-	-	-
Temukunci/ <i>Chinese Keys</i>	...	-	-	-
Temulawak/ <i>Java Turmeric</i>	...	-	-	30

Catatan/ Note: <sup>1</sup>Angka Sementara (ASEM)/ Preliminary Figures

Sumber/ Source: BPS, Statistik Pertanian Hortikultura SPH/ *BPS-Statistics Indonesia, Agricultural Statistic for Horticulture SPH*



5.1.10. Luas Panen Tanaman Hias Menurut Kecamatan dan Jenis Tanaman di Kabupaten Barito Selatan (m<sup>2</sup>), 2019 dan 2020<sup>1</sup>

Tabel  
Table

*Harvested Area of Ornamental Plants by Subdistrict and Kind of Plant in Barito Selatan Regency (m<sup>2</sup>), 2019 and 2020<sup>1</sup>*

Kecamatan Subdistrict	Anggrek Orchid		Krisan Chrysantemum	
	2019 (2)	2020 <sup>1</sup> (3)	2019 (4)	2020 <sup>1</sup> (5)
Jenamas	-	-	-	-
Dusun Hilir	-	-	-	-
Karau Kuala	-	-	-	-
Dusun Selatan	3	-	-	-
Dusun Utara	-	-	-	-
Gunung Bintang Awai	-	-	-	-
Barito Selatan	3	-	-	-

Lanjutan Tabel/*Continued Table* 5.1.10

Kecamatan <i>Subdistrict</i>	Mawar <i>Rose</i>		Sedap Malam <i>Tuberose</i>	
	2019 (2)	2020 <sup>1</sup> (3)	2019 (4)	2020 <sup>1</sup> (5)
Jenamas	-	-	-	-
Dusun Hilir	-	-	-	-
Karau Kuala	-	-	-	-
Dusun Selatan	2	-	-	-
Dusun Utara	-	-	-	-
Gunung Bintang Awai	-	-	-	-
Barito Selatan	2	-	-	-

Catatan/*Note*: <sup>1</sup>Angka Sementara (ASEM)/ Preliminary Figures

Sumber/*Source*: BPS, Statistik Pertanian Hortikultura SPH/ *BPS-Statistics Indonesia, Agricultural Statistic for Horticulture SPH*

5.1.11. Produksi Tanaman Hias Menurut Kecamatan dan Jenis Tanaman di Kabupaten Barito Selatan (tangkai), 2019 dan 2020<sup>1</sup>

Tabel  
Table

*Production of Ornamental Plants by Subdistrict and Kind of Plant in Barito Selatan Regency (stalks), 2019 and 2020<sup>1</sup>*

Kecamatan Subdistrict	Anggrek Orchid		Krisan Chrysantemum	
	2019 (2)	2020 <sup>1</sup> (3)	2019 (4)	2020 <sup>1</sup> (5)
1. Jenamas	-	-	-	-
2. Dusun Hilir	-	-	-	-
3. Karau Kuala	-	-	-	-
4. Dusun Selatan	12	-	-	-
5. Dusun Utara	-	-	-	-
6. Gunung Bintang Awai	-	-	-	-
Barito Selatan	12	-	-	-

Lanjutan Tabel/*Continued Table* 5.1.11

Kecamatan <i>Subdistrict</i>	Mawar <i>Rose</i>		Sedap Malam <i>Tuberose</i>	
	2019	2020 <sup>1</sup>	2019	2020 <sup>1</sup>
(1)	(2)	(3)	(4)	(5)
1. Jenamas	-	-	-	-
2. Dusun Hilir	-	-	-	-
3. Karau Kuala	-	-	-	-
4. Dusun Selatan	10	-	-	-
5. Dusun Utara	-	-	-	-
6. Gunung Bintang Awai	-	-	-	-
Barito Selatan	10	-	-	-

Catatan/*Note*: <sup>1</sup>Angka Sementara (ASEM)/ Preliminary Figures

Sumber/*Source*: BPS, Statistik Pertanian Hortikultura SPH/*BPS-Statistics Indonesia, Agriculture Statistic for Horticulture SPH*

5.1.12. Luas Panen Tanaman Hias Menurut Jenis Tanaman di Barito Selatan (m<sup>2</sup>), 2019 dan 2020<sup>1</sup>

Tabel

Table

Harvested Area of Ornamental Plants by Kind of Plant di Barito Selatan (m<sup>2</sup>), 2019 and 2020<sup>1</sup>

Jenis Tanaman Kind of Plants	2019	2020 <sup>1</sup>
(1)	(2)	(3)
Anggrek/ <i>Orchid</i>	3	-
Anthurium Bunga/ <i>Flamingo Lily Flower</i>	-	-
Anthurium Daun/ <i>Laceleaf</i>	-	-
Anyelir/ <i>Carnation</i>	-	-
Balanceng/ <i>Dieffenbacia</i>	-	-
Dracaena/ <i>Dracaena</i>	-	-
Euphorbia/ <i>Spurges</i>	-	-
Gladiol/ <i>Gladiol</i>	-	-
Hanjuang/ <i>Cordyline</i>	-	-
Herbras/ <i>Gerbera</i>	-	-
Kambija Jepang/ <i>Adenium</i>	-	-
Keladi Hias/ <i>Caladium</i>	-	-
Krisan/ <i>Chrysantemum</i>	-	-
Mawar/ <i>Rose</i>	2	-
Melati/ <i>Jasmine</i>	-	-
Monstera/ <i>Swiss cheese plant</i>	-	-
Pakis/ <i>Fern</i>	-	-
Palem <sup>1</sup> / <i>Palm</i> <sup>1</sup>	-	-
Pedang-pedangan/ <i>Sansevieria</i>	-	-
Philodendron/ <i>Philodendron</i>	-	-
Pisang-pisangan/ <i>Heliconia</i>	-	-
Sedap Malam/ <i>Tuberose</i>	-	-
Soka/ <i>Ixora</i>	-	-
Sri Rejeki/ <i>Aglonema</i>	-	-

Catatan/ Note: <sup>1</sup>Angka Sementara (ASEM)/ Preliminary Figures

Sumber/ Source: BPS, Statistik Pertanian Hortikultura SPH/ BPS-Statistics Indonesia, Agricultural Statistic for Horticulture SPH

5.1.13. Produksi Tanaman Hias Menurut Jenis Tanaman di Barito Selatan (m<sup>2</sup>), 2019 dan 2020<sup>1</sup>

Tabel  
Table

*Production of Ornamental Plants by Kind of Plant in Barito Selatan Regency (m<sup>2</sup>), 2019 and 2020<sup>1</sup>*

Jenis Tanaman <i>Kind of Plants</i>	2019	2020 <sup>1</sup>
(1)	(2)	(3)
Anggrek/ <i>Orchid</i>	12	-
Anthurium Bunga/ <i>Flamingo Lily Flower</i>	-	-
Anthurium Daun/ <i>Laceleaf</i>	-	-
Anyelir/ <i>Carnation</i>	-	-
Balanceng/ <i>Dieffenbacia</i>	-	-
Dracaena/ <i>Dracaena</i>	-	-
Euphorbia/ <i>Spurges</i>	-	-
Gladiol/ <i>Gladiol</i>	-	-
Hanjuang/ <i>Cordyliline</i>	-	-
Herbras/ <i>Gerbera</i>	-	-
Kambija	-	-
Jepang/ <i>Adenium</i>	-	-
Keladi Hias/ <i>Caladium</i>	-	-
Krisan/ <i>Chrysantemum</i>	-	-
Mawar/ <i>Rose</i>	10	-
Melati/ <i>Jasmine</i>	-	-
Monstera/ <i>Swiss cheese plant</i>	-	-
Pakis/ <i>Fern</i>	-	-
Palem <sup>1</sup> / <i>Palm</i> <sup>1</sup>	-	-
Pedang-pedangan/ <i>Sansevieria</i>	-	-
Philodendron/ <i>Philodendron</i>	-	-
Pisang-pisangan/ <i>Heliconia</i>	-	-
Sedap Malam/ <i>Tuberose</i>	-	-
Soka/ <i>Ixora</i>	-	-
Sri Rejeki/ <i>Aglonema</i>	-	-

Catatan/ Note: <sup>1</sup>Angka Sementara (ASEM)/ *Preliminary Figures*

Sumber/ Source: BPS, Statistik Pertanian Hortikultura SPH/ *BPS-Statistics Indonesia, Agricultural Statistic for Horticulture SPH*

5.1.14. Produksi Buah-buahan Menurut Kecamatan dan Jenis Tanaman di Barito Selatan (kuintal), 2019 dan 2020<sup>1</sup>

Tabel  
Table

*Production of Fruits by Subdistrict and Kind of Plant in Barito Selatan (quintal), 2019 and 2020<sup>1</sup>*

Kecamatan <i>Subdistrict</i>	Mangga <i>Mango</i>		Durian <i>Durian</i>	
	2019 (2)	2020 <sup>1</sup> (3)	2019 (4)	2020 <sup>1</sup> (5)
Jenamas	52	-	-	-
Dusun Hilir	36	63	-	-
Karau Kuala	87	11	-	-
Dusun Selatan	36	-	1 244	50
Dusun Utara	-	-	15 060	-
Gunung Bintang Awai	808	1	6 802	1
<b>Barito Selatan</b>	<b>1 019</b>	<b>75</b>	<b>23 106</b>	<b>51</b>

Lanjutan Tabel/*Continued Table* 5.1.14

Kecamatan <i>Subdistrict</i>	Jeruk Siam/Kepron <i>Orange/Tangerine</i>		Pisang <i>Banana</i>	
	2019 (4)	2020 <sup>1</sup> (5)	2019 (6)	2020 <sup>1</sup> (7)
Jenamas	-	-	240	36
Dusun Hilir	-	-	376	112
Karau Kuala	-	-	238	61
Dusun Selatan	-	-	206	305
Dusun Utara	-	-	1 490	422
Gunung Bintang Awai	158	235	8 536	2 520
Barito Selatan	158	235	11 086	3 456



Lanjutan Tabel/Continued Table 5.1.14

Kecamatan <i>Subdistrict</i>	Pepaya <i>Papaya</i>		Salak <i>Salacca</i>	
	2019 (10)	2020 <sup>1</sup> (11)	2019 (12)	2020 <sup>1</sup> (13)
(1)	(10)	(11)	(12)	(13)
Jenamas	-	-	-	-
Dusun Hilir	5	5	-	-
Karau Kuala	-	6	-	-
Dusun Selatan	13	17	-	-
Dusun Utara	-	-	-	-
Gunung Bintang Awai	187	400	11	7
Barito Selatan	205	428	11	7

Lanjutan Tabel/*Continued Table* 5.1.14

Kecamatan <i>Subdistrict</i>	Belimbing <i>Star Fruit</i>		Jambu Air <i>Water Apple</i>	
	2019 (10)	2020 <sup>1</sup> (11)	2019 (12)	2020 <sup>1</sup> (13)
Jenamas	-	-	-	-
Dusun Hillir	-	24	-	11
Karau Kuala	-	25	-	8
Dusun Selatan	11	-	13	-
Dusun Utara	-	-	-	-
Gunung Bintang Awai	22	15	17	28
Barito Selatan	33	64	25	45

Lanjutan Tabel/Continued Table 5.1.14

Kecamatan <i>Subdistrict</i>	Jambu Biji <i>Guava</i>		Jengkol <i>Jengkol</i>	
	2019 (10)	2020 <sup>1</sup> (11)	2019 (12)	2020 <sup>1</sup> (13)
Jenamas	-	-	-	-
Dusun Hilir	-	29	-	-
Karau Kuala	2	28	-	-
Dusun Selatan	2	-	-	-
Dusun Utara	-	-	-	-
Gunung Bintang Awai	21	64	192	49
Barito Selatan	25	121	192	49

Lanjutan Tabel/*Continued Table* 5.1.14

Kecamatan <i>Subdistrict</i>	Jeruk Besar <i>Pamelo</i>		Manggis <i>Mangosteen</i>	
	2019 (10)	2020 <sup>1</sup> (11)	2019 (12)	2020 <sup>1</sup> (13)
Jenamas	-	-	-	-
Dusun Hillir	-	14	44	-
Karau Kuala	-	-	-	-
Dusun Selatan	-	-	17	-
Dusun Utara	-	-	-	-
Gunung Bintang Awai	-	-	79	15
Barito Selatan	-	14	140	15

Lanjutan Tabel/Continued Table 5.1.14

Kecamatan <i>Subdistrict</i>	Nangka/Cempedak <i>Jackfruit</i>		Nenas <i>Pineapple</i>	
	2019 (10)	2020 <sup>1</sup> (11)	2019 (12)	2020 <sup>1</sup> (13)
(1)	(10)	(11)	(12)	(13)
Jenamas	129	-	-	-
Dusun Hilir	40	63	-	-
Karau Kuala	18	37	20	12
Dusun Selatan	28	40	1 843	930
Dusun Utara	15 686	-	92	100
Gunung Bintang Awai	1 842	35	97	330
Barito Selatan	17 743	175	2 052	1 372

Lanjutan Tabel/*Continued Table* 5.1.14

Kecamatan <i>Subdistrict</i>	Petai <i>Twisted Cluster Bean</i>		Rambutan <i>Rambutan</i>	
	2019 (10)	2020 <sup>1</sup> (11)	2019 (12)	2020 <sup>1</sup> (13)
Jenamas	-	-	250	-
Dusun Hillir	-	-	80	-
Karau Kuala	-	-	334	20
Dusun Selatan	-	6	113	-
Dusun Utara	-	-	3 145	-
Gunung Bintang Awai	20	15	1 814	117
Barito Selatan	20	21	5 736	137

Lanjutan Tabel/Continued Table 5.1.14

Kecamatan <i>Subdistrict</i>	Sawo/Sapodilla <i>Sawo</i>		Sirsak <i>Soursop</i>	
	2019 (10)	2020 <sup>1</sup> (11)	2019 (12)	2020 <sup>1</sup> (13)
Jenamas	-	-	-	-
Dusun Hilir	-	40	-	8
Karau Kuala	-	-	6	15
Dusun Selatan	-	-	1	2
Dusun Utara	-	-	-	-
Gunung Bintang Awai	131	87	12	16
Barito Selatan	131	127	19	41

Lanjutan Tabel/*Continued Table* 5.1.14

Kecamatan <i>Subdistrict</i>	Duku/Langsat/Kokosan <i>Duku</i>		Melinjo	
	2019 (10)	2020 <sup>1</sup> (11)	2019 (12)	2020 <sup>1</sup> (13)
Jenamas	-	-	-	-
Dusun Hillir	-	-	-	-
Karau Kuala	-	-	-	-
Dusun Selatan	748	-	-	-
Dusun Utara	2 849	-	-	-
Gunung Bintang Awai	1 008	-	12	-
Barito Selatan	4 605	-	12	-



Lanjutan Tabel/Continued Table 5.1.14

Kecamatan Subdistrict	Sukun Breadfruit	
	2019 (10)	2020 <sup>1</sup> (11)
(1)		
Jenamas	-	-
Dusun Hilir	-	-
Karau Kuala	-	-
Dusun Selatan	6	7
Dusun Utara	-	-
Gunung Bintang Awai	71	92
Barito Selatan	77	99

Catatan/Note: <sup>1</sup>Angka Sementara (ASEM)/ Preliminary Figures

Sumber/Source: BPS, Statistik Pertanian Hortikultura SPH/ BPS-Statistics Indonesia, Agricultural Statistic for Horticulture SPH

5.1.15. Produksi Buah–Buahan dan Sayuran Tahunan

Tabel  
Table  
Menurut Jenis Tanaman (kuintal), 2017 – 2020<sup>1</sup>  
*Production of Annual Fruits and Vegetables by Kind of Plant (quintal), 2017 - 2020<sup>1</sup>*

Jenis Tanaman <i>Kind of Plants</i>	2017	2018	2019	2020 <sup>1</sup>
(1)	(2)	(3)	(4)	(5)
Buah–Buahan/ <i>Fruits:</i>				
Alpukat/ <i>Avocado</i>	–	7,00	-	-
Anggur/ <i>Grape</i>	–	-	-	-
Apel/ <i>Apple</i>	–	-	-	-
Belimbing/ <i>Star Fruit</i>	124,00	92,00	33,00	64
Duku/Langsat/ <i>Kokosan/Duku</i>	278,00	698,00	4 605,00	-
Durian/ <i>Durian</i>	1 088,00	2 645,00	23 106,00	51
Jambu Air/ <i>Rose Apple</i>	243,00	71,00	30,00	45
Jambu Biji/ <i>Guava</i>	313,00	113,00	25,00	121
Jeruk Besar/ <i>Pomelo</i>	68,00	-	-	14
Jeruk Siam/Kepron/ <i>Tangerine/Orange</i>	962,00	251,00	158,00	235
Jeruk/ <i>Orange (Tangerine + Pomelo)</i>	1 030,00	251,00	158,00	249
Mangga/ <i>Mango</i>	506,00	959,00	1 019,00	75
Manggis/ <i>Mangosteen</i>	24,00	104,00	140,00	15
Markisa/ <i>Marquisa</i>	–	-	-	-
Nangka/Cempedak/ <i>Jack Fruit</i>	2 600,00	2 617,00	17 743,00	175
Nenas/ <i>Pineapple</i>	85,00	6 446,00	2 052,00	1 372
Pepaya/ <i>Papaya</i>	758,00	94,00	205,00	428
Pisang/ <i>Banana</i>	12 457,00	17 272,00	11 086,00	3 456
Rambutan/ <i>Rambutan</i>	900,00	976,00	5 736,00	137
Salak/ <i>Salacca</i>	37,00	24,00	11,00	7
Sawo/Sapodilla/ <i>Star Apple</i>	300,00	138,00	131,00	127
Sirsak/ <i>Soursop</i>	109,00	34,00	19,00	41
Sukun/ <i>Bread Fruit</i>	134,00	119,00	77,00	99
Sayuran/ <i>Vegetables</i>				
Jengkol/ <i>Jengkol</i>	193,00	98,00	192,00	49
Melinjo/ <i>Melinjo</i>	34,00	26,00	12,00	-
Petai/ <i>Twisted Cluster Bean</i>	183,00	26,00	20,00	21

Catatan/ *Note:* <sup>1</sup>Angka Sementara (ASEM)/ *Preliminary Figures*

Sumber/ *Source:* BPS, Statistik Pertanian Hortikultura SPH/ *BPS-Statistics Indonesia, Agricultural Statistic for Horticulture SPH*

5.2. Perkebunan/*Estate Crops*

5.2.1. Luas Areal Tanaman Perkebunan Menurut Kecamatan dan Jenis Tanaman di Kabupaten Barito Selatan (ha), 2019 dan 2020  
*Planted Area of Estate Crops by Subdistrict and Type of Crops in Barito Selatan Regency (ha), 2019 and 2020*

Tabel  
Table

Kecamatan <i>Subdistrict</i>	Kelapa Sawit <i>Oil Palm</i>		Kelapa <i>Coconut</i>	
	2019 (2)	2020 (3)	2019 (4)	2020 (5)
1. Jenamas	-	-	51,50	51,50
2. Dusun Hilir	5,40	2 604,47	38,50	38,50
3. Karau Kuala	28,70	28,7	63,00	63,00
4. Dusun Selatan	139,60	139,6	54,16	54,16
5. Dusun Utara	877,00	877	13,00	13,00
6. Gunung Bintang Awai	26,00	26	288,50	288,50
Barito Selatan	1076,7	3 675,77	508,66	508,66

Lanjutan Tabel/*Continued Table* 5.2.1

Kecamatan <i>Subdistrict</i>	Karet <i>Rubber</i>		Kopi <i>Coffee</i>	
	2019 (6)	2020 (7)	2019 (8)	2020 (9)
1. Jenamas	109,00	109,00	-	-
2. Dusun Hilir	180,00	180,00	-	-
3. Karau Kuala	1 256,00	1 256,0	-	-
4. Dusun Selatan	5 410,00	5 410,0	-	-
5. Dusun Utara	11 905,00	11 905,00	-	-
6. Gunung Bintang Awai	14 079,00	14 079,00	66,5	66,5
Barito Selatan	32 959,00	32 959,00	66,5	66,5

Lanjutan Tabel/Continued Table 5.2.1

Kecamatan Subdistrict	Kakao Cocoa		Tebu Sugar Crane	
	2019 (10)	2020 (11)	2019 (12)	2020 (13)
1. Jenamas	-	-	-	-
2. Dusun Hilir	-	-	-	-
3. Karau Kuala	-	-	-	-
4. Dusun Selatan	33,00	33,00	-	-
5. Dusun Utara	60,00	60,00	-	-
6. Gunung Bintang Awai	246,50	246,50	-	-
Barito Selatan	339,50	339,50	-	-

Lanjutan Tabel/*Continued Table* 5.2.1

Kecamatan <i>Subdistrict</i>	The <i>Tea</i>		Tembakau <i>Tobacco</i>	
	2019	2020	2019	2020
(1)	(14)	(15)	(16)	(17)
1. Jenamas	-	-	-	-
2. Dusun Hilir	-	-	-	-
3. Karau Kuala	-	-	-	-
4. Dusun Selatan	-	-	-	-
5. Dusun Utara	-	-	-	-
6. Gunung Bintang Awai	-	-	-	-
Barito Selatan	-	-	-	-

Sumber/*Source*: Dinas Ketahanan Pangan, Pertanian, dan Perikanan Kabupaten Barito Selatan/ *Food Security, Agriculture, and Fishery Office of Barito Selatan Regency*

5.2.2. Produksi Perkebunan Menurut Kecamatan dan Jenis Tanaman di Kabupaten Barito Selatan (ton), 2019 dan 2020

Tabel  
Table

*Production of Estates by Subdistrict and Type of Crops in Barito Selatan Regency (tons), 2019 and 2020*

Kecamatan Subdistrict	Kelapa Sawit Oil Palm		Kelapa Coconut	
	2019 (2)	2020 (3)	2019 (4)	2020 (5)
1. Jenamas	-	-	2,41	2,41
2. Dusun Hilir	0,22	1 3911,67	4,97	4,97
3. Karau Kuala	0,17	0,71	1,79	1,79
4. Dusun Selatan	3,44	3,44	4,66	4,66
5. Dusun Utara	189,03	189,03	1,96	1,96
6. Gunung Bintang Awai	2,75	2,75	51,63	51,63
Barito Selatan	195,61	14 107,6	67,42	67,42

Lanjutan Tabel/Continued Table 5.2.2

Kecamatan Subdistrict	Karet Rubber		Kopi Coffee	
	2019 (6)	2020 (7)	2019 (8)	2020 (9)
1. Jenamas	6,52	6,52	-	-
2. Dusun Hilir	9,54	9,54	-	-
3. Karau Kuala	48,36	48,36	-	-
4. Dusun Selatan	1 194,21	1 194,21	-	-
5. Dusun Utara	3 027,26	3 027,26	-	-
6. Gunung Bintang Awai	3 914,29	3 914,29	0,21	0,21
Barito Selatan	8 200,18	8 200,18	0,21	0,21



Lanjutan Tabel/Continued Table 5.2.2

Kecamatan Subdistrict	Kakao Cocoa		Tebu Sugar Crane	
	2019 (10)	2020 (11)	2019 (12)	2020 (13)
1. Jenamas	-	-	-	-
2. Dusun Hilir	-	-	-	-
3. Karau Kuala	-	-	-	-
4. Dusun Selatan	-	-	-	-
5. Dusun Utara	18,00	18,00	-	-
6. Gunung Bintang Awai	127,00	127,00	-	-
Barito Selatan	145,00	145,00	-	-

Lanjutan Tabel/*Continued Table* 5.2.2

Kecamatan <i>Subdistrict</i>	The <i>Tea</i>		Tembakau <i>Tobacco</i>	
	2019 (14)	2020 (15)	2019 (16)	2020 (17)
1. Jenamas	-	-	-	-
2. Dusun Hilir	-	-	-	-
3. Karau Kuala	-	-	-	-
4. Dusun Selatan	-	-	-	-
5. Dusun Utara	-	-	-	-
6. Gunung Bintang Awai	-	-	-	-
Barito Selatan	-	-	-	-

Sumber/*Source*: Dinas Ketahanan Pangan, Pertanian, dan Perikanan Kabupaten Barito Selatan/ *Food Security, Agriculture, and Fishery Office of Barito Selatan Regency*

5.3. Peternakan

5.3.1. Populasi Ternak Menurut Kecamatan dan Jenis

Tabel  
Table  
Ternak di Kabupaten Barito Selatan, 2020  
*Livestock Population by Subdistrict and Kind of Livestock in Barito Selatan Regency, 2020*

	Kecamatan Subdistrict	Sapi Potong Beef Cattle	Kerbau Buffalo	Kuda Horse	Kambing Goat	Babi Pig
	(1)	(2)	(3)	(4)	(5)	(6)
010	Jenamas	243	8 390	-	79	-
020	Dusun Hilir	9	1 327	-	84	97
030	Karau Kuala	35	70	-	147	114
040	Dusun Selatan	197	-	-	294	4 781
050	Dusun Utara	162	3	-	241	4 438
060	Gunung Bintang Awai	176	4	-	419	4 829
	Barito Selatan	822	9 794	-	1 264	14 259

Sumber/ Source: Dinas Ketahanan Pangan, Pertanian, dan Perikanan Kabupaten Barito Selatan/ *Food Security, Agriculture, and Fishery Office of Barito Selatan Regency*

5.3.2. Jumlah Ternak yang Dipotong Menurut Kecamatan dan Jenis Ternak di Kabupaten Barito Selatan, 2020  
*Livestock Slaughtered by Sub District and Kind of Livestock in Barito Selatan Regency, 2020*

Tabel  
 Table

Kecamatan Subdistrict		Sapi Potong Beef Cattle	Kerbau Buffalo	Kuda Horse	Kambing Goat	Babi Pig
(1)		(2)	(3)	(4)	(5)	(6)
010	Jenamas	4	19	-	9	-
020	Dusun Hilir	8	16	-	7	37
030	Karau Kuala	9	5	-	10	48
040	Dusun Selatan	209	4	-	168	1 492
050	Dusun Utara	11	4	-	11	362
060	Gunung Bintang Awai	14	6	-	18	431
Barito Selatan		255	54	-	223	2 370

Sumber/ Source: Dinas Ketahanan Pangan, Pertanian, dan Perikanan Kabupaten Barito Selatan/ Food Security, Agriculture, and Fishery Office of Barito Selatan Regency

5.3.3. Populasi Unggas Menurut Kecamatan dan Jenis Unggas di Kabupaten Barito Selatan, 2020  
*Poultry Population by Subdistrict and Kind of Poultry in Barito Selatan Regency, 2020*

Tabel  
 Table

Kecamatan <i>Subdistrict</i>	Ayam Kampung <i>Native Chicken</i>	Ayam Petelur	Ayam Pedaging <i>Broiler</i>	Itik <i>Duck</i>	Itik Manila <i>Muscovy Duck</i>
(1)	(2)	(3)	(4)	(5)	(6)
010 Jenamas	16 214	-	26 226	1 064	99
020 Dusun Hilir	21 082	-	32 541	928	110
030 Karau Kuala	19 935	-	27 326	914	106
040 Dusun Selatan	53 486	325	373 263	4 402	331
050 Dusun Utara	34 272	-	29 546	2 435	236
060 Gunung Bintang Awai	29 370	-	34 650	3 377	268
Barito Selatan	174 359	325	523 557	13 120	1 150

Sumber/ *Source*: Dinas Ketahanan Pangan, Pertanian, dan Perikanan Kabupaten Barito Selatan/ *Food Security, Agriculture, and Fishery Office of Barito Selatan Regency*

5.3.4. Produksi Unggas Menurut Kecamatan dan Jenis Unggas di Kabupaten Barito Selatan, 2020  
*Poultry Production by Subdistrict and Kind of Poultry in Barito Selatan Regency, 2020*

Tabel  
 Table

Kecamatan <i>Subdistrict</i>	Ayam Kampung <i>Native Chicken</i>	Ayam Pedaging <i>Broiler</i>	Itik <i>Duck</i>	Itik Manila <i>Muscovy Duck</i>
(1)	(2)	(3)	(4)	(5)
010 Jenamas	1 582	29 587	1 126	55
020 Dusun Hillir	2 057	36 712	983	61
030 Karau Kuala	1 945	30 828	967	59
040 Dusun Selatan	5 218	422 211	4 659	185
050 Dusun Utara	3 344	32 234	2 578	132
060 Gunung Bintang Awai	2 865	39 091	3 574	149
Barito Selatan	17 011	590 663	13 887	641

Sumber/ *Source*: Dinas Ketahanan Pangan, Pertanian, dan Perikanan Kabupaten Barito Selatan/ *Food Security, Agriculture, and Fishery Office of Barito Selatan Regency*

5.3.5. Jumlah Vaksinasi Rabies Menurut Jenis Hewan dan Kecamatan di Kabupaten Barito Selatan, 2017-2020  
*Number of Rabies Vaccinations by Type of Animal and Subdistrict in Barito Selatan Regency, 2020*

Tabel  
 Table

Kecamatan Subdistrict		2017			Jumlah Total
(1)	Anjing Dog	Kucing Cat	Kera Monkey	(5)	
010	Jenamas	-	-	-	-
020	Dusun Hilir	-	-	-	-
030	Karau Kuala	106	-	-	106
040	Dusun Selatan	1 315	45	1	1 361
050	Dusun Utara	872	-	1	873
060	Gunung Bintang Awai	815	-	-	815
Barito Selatan		3 108	45	2	3 155

Lanjutan Tabel/*Continued Table* 5.3.5

Kecamatan <i>Subdistrict</i>		2018			Jumlah <i>Total</i>
		Anjing <i>Dog</i>	Kucing <i>Cat</i>	Kera <i>Monkey</i>	
(1)	(2)	(3)	(4)	(5)	
010	Jenamas	-	-	-	-
020	Dusun Hilir	-	-	-	-
030	Karau Kuala	92	-	-	92
040	Dusun Selatan	1 072	8	-	1 080
050	Dusun Utara	896	-	2	898
060	Gunung Bintang Awai	706	-	-	706
Barito Selatan		2 766	8	2	2 776



Lanjutan Tabel/Continued Table 5.3.5

	Kecamatan <i>Subdistrict</i>	2019			Jumlah <i>Total</i>
	(1)	Anjing <i>Dog</i>	Kucing <i>Cat</i>	Kera <i>Monkey</i>	(5)
010	Jenamas	-	-	-	-
020	Dusun Hillir	-	-	-	-
030	Karau Kuala	-	-	-	-
040	Dusun Selatan	483	-	-	483
050	Dusun Utara	556	3	-	559
060	Gunung Bintang Awai	457	-	-	457
	Barito Selatan	1 496	3	-	1 499

Lanjutan Tabel/*Continued Table* 5.3.5

	Kecamatan <i>Subdistrict</i>	Anjing <i>Dog</i>	2020 Kucing <i>Cat</i>	Kera <i>Monkey</i>	Jumlah <i>Total</i>
	(1)	(2)	(3)	(4)	(5)
010	Jenamas	-	-	-	-
020	Dusun Hilir	-	-	-	-
030	Karau Kuala	-	-	-	-
040	Dusun Selatan	1 004	7	-	1 011
050	Dusun Utara	-	-	-	-
060	Gunung Bintang Awai	10	-	-	10
	Barito Selatan	1 014	7	-	1 021

Sumber/ *Source*: Dinas Ketahanan Pangan, Pertanian, dan Perikanan Kabupaten Barito Selatan/ *Food Security, Agriculture, and Fishery Office of Barito Selatan Regency*

5.4. Perikanan

5.4.1. Jumlah Rumah Tangga Perikanan Tangkap Menurut Kecamatan dan Subsektor di Kabupaten Barito Selatan, 2019 dan 2020  
*Number of Fish Capture Households by Subdistrict and Subsector in Barito Selatan Regency, 2019 and 2020*

Tabel  
Table

Kecamatan Subdistrict	Perikanan Laut/Marine Fisheries		Perairan Umum Inland Water		Jumlah Total	
	2019	2020	2019	2020	2019	2020
(1)	(2)	(3)	(4)	(5)	(6)	(7)
010 Jenamas	-	-	586	586	586	586
020 Dusun Hilir	-	-	1 354	1 354	1 354	1 354
030 Karau Kuala	-	-	995	995	995	995
040 Dusun Selatan	-	-	902	902	902	902
050 Dusun Utara	-	-	451	451	451	451
060 Gunung Bintang Awai	-	-	225	225	225	225
<b>Barito Selatan</b>	-	-	<b>4 513</b>	<b>4 513</b>	<b>4 513</b>	<b>4 513</b>

Sumber / Source: Dinas Ketahanan Pangan, Pertanian, dan Perikanan Kabupaten Barito Selatan/ *Food Security, Agriculture, and Fishery Office of Barito Selatan Regency*

5.4.2. Produksi Perikanan Tangkap Menurut Kecamatan dan Subsektor di Kabupaten Barito Selatan (ton), 2019 dan 2020

Tabel  
Table

*Production of Fish Capture Households by Subdistrict and Subsector in Barito Selatan Regency (tons), 2019 and 2020*

Kecamatan Subdistrict	Perikanan Laut/Marine Fisheries		Perairan Umum Inland Water		Jumlah Total	
	2019	2020	2019	2020	2019	2020
(1)	(2)	(3)	(4)	(5)	(6)	(7)
010 Jenamas	-	-	836,68	853,71	836,68	853,71
020 Dusun Hilir	-	-	1 930,80	1 970,10	1 930,80	1 970,10
030 Karau Kuala	-	-	1 415,92	1 444,74	1 415,92	1 444,74
040 Dusun Selatan	-	-	1 287,20	1 313,40	1 287,20	1 313,40
050 Dusun Utara	-	-	643,60	656,7	643,60	656,7
060 Gunung Bintang Awai	-	-	321,80	328,35	321,80	328,35
Barito Selatan	-	-	6 436,00	6 567,00	6 436,00	6 567,00

Sumber/ Source: Dinas Ketahanan Pangan, Pertanian, dan Perikanan Kabupaten Barito Selatan/ Food Security, Agriculture, and Fishery Office of Barito Selatan Regency

5.4.3. Jumlah Rumah Tangga Perikanan Budidaya Menurut Kecamatan dan Jenis Budidaya di Kabupaten Barito Selatan, 2020

Tabel  
Table

*Number of Aquaculture Households by Subdistrict and Type of Aquaculture in Barito Selatan Regency, 2020*

	Kecamatan Subdistrict	Kolam Fresh Water Pond	Keramba Cage	Jaring Apung Floating Cage Net	Sawah Paddy Field	Jumlah Total
	(1)	(2)	(3)	(4)	(5)	(6)
010	Jenamas	30	260	-	-	290
020	Dusun Hilir	10	795	-	-	805
030	Karau Kuala	32	486	-	-	518
040	Dusun Selatan	290	1 596	-	-	1 886
050	Dusun Utara	60	82	-	-	142
060	Gunung Bintang Awai	75	53	-	-	128
	Barito Selatan	497	3 272	-	-	3 769

Sumber/ Source: Dinas Ketahanan Pangan, Pertanian, dan Perikanan Kabupaten Barito Selatan/ Food Security, Agriculture, and Fishery Office of Barito Selatan Regency

## 5.4.4. Produksi Perikanan Budidaya Menurut Kecamatan dan Subsektor di Kabupaten Barito Selatan (ton), 2020

Tabel  
Table*Production of Aquaculture Households by Subdistrict and Subsector in Barito Selatan Regency (tons), 2020*

Kecamatan Subdistrict	Kolam Fresh Water Pond	Keramba Cage	Jaring Apung Floating Cage Net	Sawah Paddy Field	Jumlah Total
(1)	(2)	(3)	(4)	(5)	(6)
010 Jenamas	122,37	535,53	-	-	657,90
020 Dusun Hilir	40,79	1 637,48	-	-	1 678,27
030 Karau Kuala	130,53	1 001,02	-	-	1 131,55
040 Dusun Selatan	1 182,89	3 287,31	-	-	4 470,20
050 Dusun Utara	244,74	168,90	-	-	413,63
060 Gunung Bintang Awai	305,92	109,17	-	-	415,09
Barito Selatan	2 027,23	6 739,40	-	-	8 766,63

Sumber/ Source: Dinas Ketahanan Pangan, Pertanian, dan Perikanan Kabupaten Barito Selatan/ Food Security, Agriculture, and Fishery Office of Barito Selatan Regency

5.4.5. Jumlah Perahu/Kapal Menurut Kecamatan dan Jenis Kapal di Kabupaten Barito Selatan, 2020  
*Number of Fishing Boats by Subdistrict and Type of Boat in Barito Selatan Regency, 2020*

Tabel  
 Table

	Kecamatan <i>Subdistrict</i>	Perahu Tanpa Motor <i>Nonpowered Boat</i>	Perahu Motor Tempel <i>Outboard Motorboat</i>	Kapal Motor <i>Inboard Motorboat</i>
	(1)	(2)	(3)	(4)
010	Jenamas	199	330	57
020	Dusun Hilir	640	669	45
030	Karau Kuala	271	694	30
040	Dusun Selatan	220	541	141
050	Dusun Utara	63	377	11
060	Gunung Bintang Awai	120	76	29
	Barito Selatan	1 513	2 687	313

Sumber/ *Source*: Dinas Ketahanan Pangan, Pertanian, dan Perikanan Kabupaten Barito Selatan/ *Food Security, Agriculture, and Fishery Office of Barito Selatan Regency*

## 5.5. Kehutanan

5.5.1. Luas Kawasan Hutan dan Perairan di Kabupaten Barito Selatan (hektar), 2020  
*Forest and Inland Water Area in Barito Selatan Regency (hectare), 2020*

Tabel  
 Table

	Kawasan <i>Region</i>	Luas <i>Area</i>
	(1)	(2)
1	Hutan Lindung/ <i>Protection Forest</i>	97 743
2	Suaka Alam dan Pelestarian Alam/ <i>Sanctuary Reserve and Nature Conservation Area</i>	-
3	Hutan Produksi/ <i>Production Forest</i>	
	A Terbatas/ <i>Limited</i>	37 390
	B Tetap/ <i>Permanent</i>	161 312
	C Dapat Dikonversi/ <i>Convertible</i>	-
	Barito Selatan	296 445

Sumber/*Source*: UPT KPHP Barito Hilir Unit VII dan UPT KPHL Gerbang Barito/ *UPT KPHP Barito Hilir Unit VII and UPT KPHL Gerbang Barito*



5.5.2. Produksi Kayu Hutan Menurut Jenis Produksi di Kabupaten Barito Selatan (m<sup>3</sup>), 2011-2015  
*Timber Production by Type of Product in Barito Selatan Regency (m<sup>3</sup>), 2011–2015*

Tahun Year	Kayu Bulat Logs	Kayu Gergajian Sawn Timber	Kayu Lapis Plywood
(1)	(2)	(3)	(4)
2011	5 217,64	905,79	-
2012	7 411,73	267,19	-
2013	888,83	583,38	-
2014	1 706,20	774,01	-
2015	2 161,51	121,61	-

Sumber / Source: Dinas Kehutanan Kabupaten Barito Selatan / Forestry Office of Barito Selatan Regency

**INDUSTRI,  
PERDAGANGAN,  
& ENERGI**



**INDUSTRY,  
TRADE, &  
ENERGY**


**DAYA TERPASANG, PRODUKSI DAN DISTRIBUSI LISTRIK  
DI KABUPATEN BARITO SELATAN, 2020**

*Installed Capacity, Production, and Electricity Distribution in Barito Selatan Regency, 2020*

Daya Terpasang / *Installed Capacity*  
**49.182.200 KVa**

Listrik Terjual /  
*Electricity Sold*  
**75.976.608 KWh**

Susut /  
*Shrinkage*  
**7.274.203 KWh**



Produksi Listrik / *Electricity Production*  
**82.990.722 KVh**



## PENJELASAN TEKNIS

1. Pertambangan adalah suatu kegiatan pengambilan endapan bahan galian berharga dan bernilai ekonomis dari dalam kulit bumi, di bawah permukaan bumi dan di bawah permukaan air.
2. Avgas (*Aviation Gasoline*) adalah bahan bakar minyak berkadar oktan tinggi untuk pesawat bermesin torak, mempunyai titik beku yang rendah (maksimum  $-60^{\circ}\text{C}$ ).
3. Avtur (*Aviation Turbin*) adalah bahan bakar khusus untuk turbin/pesawat terbang, jenis khusus minyak tanah dengan proses penyulingan dari  $150^{\circ}\text{C}$  -  $250^{\circ}\text{C}$ .
  - Premium adalah jenis bahan bakar minyak. Dipergunakan di mesin pembakaran bagian dalam kecuali mesin pesawat terbang, di pasaran tersedia dalam bentuk Premium, Premix, Super TT dan BB2L.
  - Minyak Bakar adalah bahan bakar minyak dari jenis residu, lebih kental dari pada minyak diesel dan mempunyai titik tuang (*pour point*) yang lebih tinggi daripada minyak diesel.

## TECHNICAL NOTES

1. *Mining is the extraction of mineral deposits that valuable and having economic value of the earth crust, beneath the earth surface and below the water surface.*
2. *Avgas (Aviation Gasoline) is fuel with high octane levels for aircraft with piston engine, having low freezing point ( $-60^{\circ}\text{C}$  maximum).*
3. *Aviation fuel (Aviation Turbine) is a special fuel for turbine/aircraft, a special type of kerosene with the distillation process from  $150^{\circ}\text{C}$  -  $250^{\circ}\text{C}$ .*
  - *Premium is the type of fuel oil. Premium is used in inside combustion engines, except for aircraft engines, in the market available in the form of Premium, Premix, Super without Lead and BB2L (dedicated fuel for two stroke engines).*
  - *Fuel oil is the fuel oil from the type of residue, is more viscous than oil diesel and has higher pour point than diesel.*
  - *Naphtha is light petroleum distillate with final boiling point not exceeds  $220$  degrees Celsius.*

## INDUSTRY, TRADE, AND ENERGY

- Naphta adalah Sulingan minyak bumi ringan dengan titik didih akhir tidak melebihi 220 derajat Celcius.
4. LSWR (*Low Sulfur Waxy Residue*) adalah residu berkilin dengan kadar belerang rendah yang diperoleh dari penyulingan atmosferik minyak bumi, misalnya residu minyak Minas dari Sumatera.
  4. *LSWR (Low Sulfur waxy Residue) is waxy residue with a low sulfur content obtained from atmospheric distillation of petroleum, such as Minas oil residue from Sumatra.*
  5. Perusahaan Listrik Negara (PLN) adalah Perusahaan Umum Milik Negara yang mempunyai aktivitas kegiatan pembangkitan, transmisi, dan distribusi tenaga listrik.
  5. *State Electricity Company (PLN) is a State-owned Public Company that has the activity of generation, transmission, and distribution of Electricity.*
  6. Perusahaan Gas Negara (PGN) adalah perusahaan milik pemerintah yang mempunyai aktivitas dalam pengolahan gas cair, produksi gas dengan karbonasi arang atau dengan pengolahan yang mencampur gas dengan gas alam, penyaluran gas cair melalui suatu sistem pipa.
  6. *National Gas Company (PGN) is government owned company that has activity in the processing of liquid gas, coal gas production by carbonation or by processing the gas mixing with natural gas, liquefied gas supply via a pipe system.*

7. Perusahaan Air Bersih adalah perusahaan yang mempunyai aktivitas dalam penampungan, penjernihan, dan penyaluran air baku atau air bersih dari terminal air melalui saluran air, pipa atau mobil tangki (dalam satu pengelolaan administrasi dengan kegiatan ekonomi) kepada rumah tangga, perusahaan industri, atau pengguna komersial lainnya.
7. *The Clean Water Companies is a companies that have activities in the reservoir, purification, and distribution of the raw water or clean water from water terminal through the conduit, pipe or tank car (within one administrative management of economic activity) to households, industries, or other commercial users.*
8. Jumlah listrik/gas/air bersih yang terjual adalah banyaknya listrik/gas/air bersih yang disalurkan kepada para pelanggan.
8. *The amount of Electricity/gas/clean water sold is the number of Electricity/gas /clean water distributed to customers.*



## ULASAN

## DESCRIPTION

Jumlah pemakaian listrik dan air minum (air bersih) masyarakat merupakan salah satu indikator tingkat kesejahteraan masyarakat itu sendiri. Jumlah listrik (PLN) yang terjual mengalami peningkatan dari 70.126.301 KWh di tahun 2019 menjadi 75.976.608 KWh di tahun 2020, dan volume air minum yang disalurkan pada tahun 2020 sebesar 2.815.163 m<sup>3</sup>

*Index of water or energy consumption of the community is one of the indicators to measure the level of prosperity of a community. There is an increase in the electricity sold by PLN from 70.126.301 KWh in 2019 to be 75.976.608 KWh in 2020, and volume of water consumption in 2020 is 2.815.163 m<sup>3</sup>*

Berdasarkan data Dinas Perindustrian dan Perdagangan Kabupaten Barito Selatan, jumlah fasilitas perdagangan pada tahun 2020 adalah 1.935 buah.

*Based on data provided by Industry and Trade Service Office of Barito Selatan Regency, the number of trading facilities in 2020 was 1.935.*

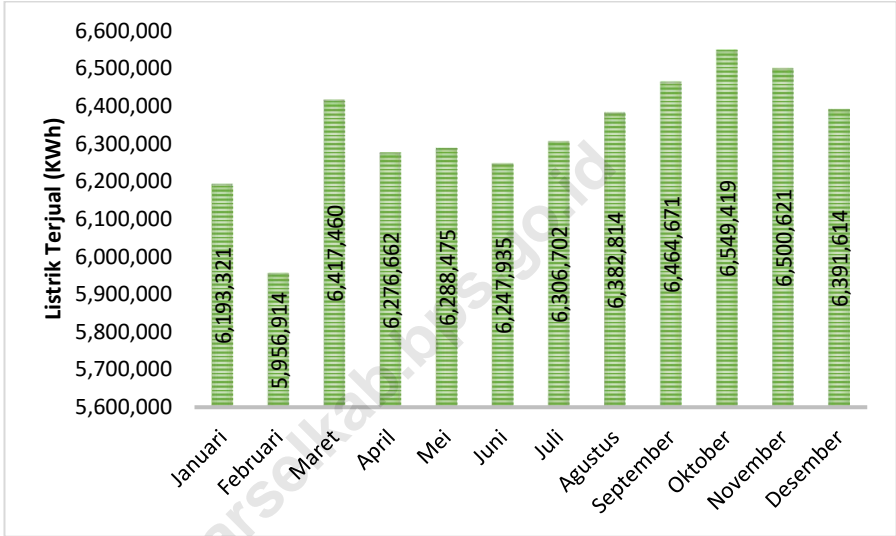




6. Jumlah Listrik Terjual Menurut Bulan di Kabupaten Barito Selatan, 2020

Gambar  
Picture

Number of Electricity Sold by Month in Barito Selatan Regency, 2020



Sumber / Source: PT. PLN (Persero) ULP Buntok / Electricity Company Branch Buntok



## 6.1. Energi/Energy

6.1.1. Daya Terpasang, Produksi dan Distribusi Listrik  
Menurut Bulan di Kabupaten Barito Selatan, 2020  
*Installed Capacity, Production, and Electricity Distribution  
by Month in Barito Selatan Regency, 2020*

Tabel  
Table

Bulan Month	Daya Terpasang <i>Installed Capacity</i> (kVa)	Produksi Listrik <i>Electricity</i> <i>Production (kWh)</i>	Listrik Terjual <i>Electricity</i> <i>Sold (kWh)</i>	Dipakai Sendiri <i>Own Used</i> (kWh)	Susut/ Hilang <i>Shrinkage/L</i> <i>ost (kWh)</i>
(1)	(2)	(3)	(4)	(5)	(6)
Januari/ <i>January</i>	46 775 550	6 894 823	6 193 321	665	729 850
Februari/ <i>February</i>	47 027 600	6 626 243	5 956 914	641	696 966
Maret/ <i>March</i>	47 198 000	7 119 897	6 417 460	472	728 268
April/ <i>April</i>	47 411 600	6 705 790	6 276 662	472	447 778
Mei/ <i>May</i>	47 563 250	6 800 113	6 288 475	472	558 209
Juni/ <i>June</i>	47 562 300	6 879 364	6 247 935	448	668 651
Juli/ <i>July</i>	47 851 350	6 917 508	6 306 702	447	633 612
Agustus/ <i>August</i>	48 106 300	6 991 480	6 382 814	447	632 329
September/ <i>September</i>	48 508 650	6 979 259	6 464 671	447	539 292
Oktober/ <i>October</i>	48 798 000	7 137 515	6 549 419	447	612 110
November/ <i>November</i>	48 974 250	6 989 161	6 500 621	447	513 569
Desember/ <i>December</i>	49 182 200	6 949 569	6 391 614	447	513 569
Jumlah/ <i>Total</i>	49 182 200	82 990 722	75 976 608	5 852	7 274 203

Sumber/*Source*: PT. PLN (Persero) ULP Buntok/ *Electricity Company Branch Buntok*

## 6.1.2. Jumlah Pelanggan Listrik Menurut Kecamatan di Kabupaten Barito Selatan, 2016-2020

Tabel  
Table*Number of Electricity Customers by Subdistrict in Barito Selatan Regency, 2016-2020*

Kecamatan Subdistrict	2016	2017	2018	2019	2020
(1)	(2)	(3)	(4)	(5)	(6)
Jenamas	...	...	...	1 807	1 428
Dusun Hilir	...	...	...	1 232	968
Karau Kuala	...	...	...	2 679	2 644
Dusun Selatan	...	...	...	16 672	17 267
Dusun Utara	...	...	...	1 996	2 153
Gunung Bintang Awai	...	...	...	4 366	4 468
Barito Selatan	33 381	36 072	38 498	28 752	28 928

Catatan/Note: Data tahun 2016-2018 belum terpilah berdasarkan jumlah pelanggan di Kabupaten Barito Selatan saja, tetapi berdasarkan seluruh pelanggan yang terdaftar di PT. PLN ULP Buntok/ *Data in 2016-2018 are not yet disaggregated by Barito Selatan Regency only, but based by all customers registered at Electricity Company Branch Buntok*

Sumber/Source: PT. PLN (Persero) ULP Buntok/ *Electricity Company Branch Buntok*

6.1.3. Jumlah Pelanggan dan Air yang Disalurkan Menurut Kecamatan di Kabupaten Barito Selatan, 2020  
*Number of Customers and Distributed Water by Subdistrict in Barito Selatan Regency, 2020*

Tabel  
Table

Kecamatan Subdistrict	Pelanggan Number of Customers	Air Disalurkan Distributed Water (m <sup>3</sup> )	Nilai Value (Rp)
(1)	(2)	(3)	(4)
Jenamas	9 536	2 383 797	11 457 357
Dusun Hilir	399	77 876	284 927
Karau Kuala	295	36 044	151 749
Dusun Selatan	1 026	115 239	498 350
Dusun Utara	490	61 067	241 121
Gunung Bintang Awai	1 104	125 299	512 791
Barito Selatan	12 850	2 799 322	13 146 295

Sumber / Source: Perusahaan Daerah Air Minum Kabupaten Barito Selatan/ *Clean Water Company of Barito Selatan Regency*

## INDUSTRY, TRADE, AND ENERGY

### 6.1.4. Jumlah Pelanggan PDAM Menurut Jenis Konsumen di Kabupaten Barito Selatan, 2017-2020 Number of Customer by Type of Customers in Barito Selatan Regency, 2017-2020

Tabel  
Table

Pelanggan Customers	2017	2018	2019	2020
(1)	(2)	(3)	(4)	(5)
<i>Sosial/Social</i>				
Umum/ <i>General</i>	109	166	129	132
Khusus/ <i>Specific</i>	157	118	170	176
<i>Non Niaga/Non Trading</i>				
Rumah Tangga/ <i>Household</i>	10 115	10 884	11 697	11.916
Pemerintah/ <i>Government</i>	185	191	205	214
<i>Niaga/Trade</i>				
Kecil/ <i>Small</i>	413	414	407	401
Besar/ <i>Big</i>	7	9	8	8
Industri/ <i>Industry</i>	6	5	4	3
Khusus/ <i>Exclusive</i>	-	-	1	-
<b>Jumlah/<i>Total</i></b>	<b>10 991</b>	<b>11 786</b>	<b>12.621</b>	<b>12 850</b>

Sumber/*Source*: Perusahaan Daerah Air Minum Kabupaten Barito Selatan/*Clean Water Company of Barito Selatan Regency*

6.1.5. Banyaknya Air Yang Disalurkan Menurut Jenis Konsumen di Kabupaten Barito Selatan ( $m^3$ ), 2018-2020Tabel  
Table*Water Distributed of Clean Water Company by Type of Customers in Barito Selatan Regency ( $m^3$ ), 2018-2020*

Pelanggan Customers	2018	2019	2020
(1)	(2)	(3)	(4)
Sosial/Social			
Umum/General	56 052	41 680	41 433
Khusus/Specific	38 074	65 604	52.064
Non Niaga/Non Trading			
Rumah Tangga/Household	2 128 305	2 339 986	2 481 034
Pemerintah/ Government	63 243	60 377	68 175
Niaga/Trade			
Kecil/Small	170 600	165 362	157 681
Besar/Big	6 993	8 157	9 041
Industri/Industry	5 961	6.195	5 727
Khusus/Exclusive	-	491	8
<b>Jumlah/Total</b>	<b>2 469 513</b>	<b>2 687 852</b>	<b>2 815 163</b>

Sumber/Source: Perusahaan Daerah Air Minum Kabupaten Barito Selatan/ Clean Water Company of Barito Selatan Regency



## INDUSTRY, TRADE, AND ENERGY

### 6.2. Industri/Industry and Trade

#### 6.2.1. Jumlah Perusahaan dan Tenaga Kerja Industri Kecil dan Menengah Menurut Klasifikasi Industri di

Tabel  
Table

Kabupaten Barito Selatan, 2020  
*Number of Establishments and Employees of Small-Middle Industries by Industrial Classification in Barito Selatan, 2020*

	Klasifikasi Industri <i>Industrial Classification</i>	Perusahaan <i>Establishments</i>	Tenaga Kerja <i>Employee</i>
	(1)	(2)	(3)
10	Makanan/ <i>Food</i>	254	513
11	Minuman/ <i>Beverage</i>	-	-
12	Pengolahan Tembakau/ <i>Tobacco Products</i>	-	-
13	Industri Tekstil/ <i>Textile Industry</i>	93	131
14	Industri Pakaian Jadi/ <i>Clothing Industry</i>	-	-
15	Industri Kulit, Barang dari Kulit dan Alas Kaki/ <i>Leather Industry</i>	-	-
16	Industri Kayu, Barang dari Kayu dan Gabus (Tidak Termasuk Furniture) dan Barang Anyaman dari Bambu, Rotan dan Sejenisnya/ <i>Wood, Foam, Bamboo Braid and Rattan Industry</i>	60	180
17	Industri Kertas dan Barang dari Kertas/ <i>Paper Industry</i>	-	-
18	Industri Pencetakan dan Reproduksi Media/ <i>Publishing Industry</i>	-	-
19	Industri Produk dari Batu Bara dan Pegilangan Minyak Bumi/ <i>Coal Industry and Crude Oil Refinery</i>	-	-
20	Industri Bahan Kimia dan Barang dari Bahan Kimia/ <i>Chemical Industry</i>	-	-
21	Industri Farmasi, Produk Obat Kimia dan Obat Tradisional/ <i>Pharmacy and Traditional Medicine Industry</i>	-	-
22	Industri Karet, Barang dari Karet dan Plastik/ <i>Rubber and Plastic Industry</i>	-	-
23	Industri Barang Galian Bukan Logam/ <i>Non Metal Mining Industry</i>	-	-
24	Industri Logam Dasar/ <i>Primary Metal Industry</i>	-	-
25	Industri Barang Logam, Bukan Mesin dan Peralatannya/ <i>Metal Non-Machine Industry</i>	47	82
26	Industri Komputer, Barang Elektronik dan Optik/ <i>Computer, Electrical and Optical Tools Industry</i>	-	-
27	Industri Peralatan Listrik/ <i>Electrical Tools Industry</i>	-	-
28	Industri Mesin dan Perlengkapan ytdl/ <i>Machine Industry</i>	-	-
29	Industri Kendaraan bermotor, Trailer dan Semi Trailer/ <i>Motor Vehicle Industry</i>	-	-
30	Industri Alat Angkutan lainnya/ <i>Another Transportation Industry</i>	-	-
31	Industri Furniture/ <i>Furniture Industry</i>	-	-
32	Industri Pengolahan Lainnya/ <i>Another Manufacture Industry</i>	63	206
33	Jasa Reparasi dan Pemasangan Mesin dan Peralatan/ <i>Repair and Installation of Machinery and Equipment</i>	52	115
	<b>Barito Selatan</b>	<b>569</b>	<b>1 227</b>

Sumber/*Source*: Dinas Perdagangan, Koperasi dan Usaha Kecil dan Menengah Kabupaten Barito Selatan/*Trade, Cooperation, Small-Medium Enterprises Services of Barito Selatan Regency*

6.2.2. Jumlah Sarana Perdagangan Menurut Jenisnya di Kabupaten Barito Selatan, 2017-2020  
*Number of Trading Facilities by Type of Facilities in Barito Selatan, 2017-2020*

Tabel  
 Table

Sarana Perdagangan <i>Trading Facilities</i>	2017	2018	2019	2020
(1)	(2)	(3)	(4)	(5)
Pasar/ <i>Market</i>	57	59	59	57
Toko/ <i>Store</i>	1	2	5	8
Kios	1 199	1 205	1 028	1 024
Warung	...	...	846	846
Jumlah/ <i>Total</i>	1 257	1 266	1 938	1 935

Sumber/*Source*: Dinas Perdagangan, Koperasi dan Usaha Kecil dan Menengah Kabupaten Barito Selatan/*Trade, Cooperation, Small-Medium Enterprises Services of Barito Selatan Regency*



**PARIWISATA**



**TOURISM**

**Jumlah Kamar/  
Number of Room**

**288**

**Kapasitas Pengunjung/  
Passanger Capacity**

**576**



**KONDISI HOTEL DI KABUPATEN BARITO SELATAN, 2020/  
HOTEL CONDITION IN BARITO SELATAN REGENCY, 2020**



## PENJELASAN TEKNIS

1. Konsep dan definisi pariwisata mengikuti rekomendasi *World Tourism Organization* (WTO) dan *International Union of Office Travel Organization* (IUOTO).
2. Akomodasi ialah suatu usaha yang menggunakan suatu bangunan atau sebagian bangunan yang disediakan secara khusus, dan setiap orang dapat menginap, makan serta memperoleh pelayanan dan fasilitas lainnya dengan pembayaran. Akomodasi dibedakan antara hotel dan akomodasi lainnya. Ciri khusus dari hotel adalah mempunyai restoran yang berada di bawah manajemen hotel tersebut.
3. Hotel berbintang yaitu hotel yang telah memenuhi persyaratan yang telah ditentukan seperti persyaratan fisik, bentuk pelayanan yang diberikan, kualifikasi tenaga kerja, jumlah kamar dan lainnya. Hotel tidak berbintang yaitu hotel yang tidak memenuhi persyaratan yang telah ditentukan.
4. Tingkat penghunian kamar hotel adalah persentase banyaknya malam kamar yang dihuni terhadap banyaknya malam kamar yang tersedia.

## TECHNICAL NOTES

1. *The concept and definition of tourism refers to the recommendations of the World Tourism Organization (WTO) and International Union of Office Travel Organization (IUOTO).*
2. *An accommodation is an establishment using a building or a part of a building, prepared commercially for any person to stay, eat and obtain service as well as other facilities. Accommodation is segregated into hotel and other accommodations. The special characteristic of hotel is having a restaurant under hotel management.*
3. *A star hotel is an accommodation which meets specified standards regarding physical requirements, services provided, manpower qualifications, number of room available, etc. A non-classified hotel is an accommodation which has not met the requirements previously mentioned.*
4. *Room occupancy rate is the number of room-nights occupied divided by the number of room-nights available, multiplied by 100 percent.*

## TOURISM

5. Rata-rata lamanya tamu menginap adalah hasil bagi antara banyaknya malam tempat tidur yang terpakai dengan banyaknya tamu yang menginap di hotel dan akomodasi lainnya.
6. Wisatawan mancanegara ialah setiap pengunjung yang mengunjungi suatu negara di luar tempat tinggalnya, didorong oleh satu atau beberapa keperluan tanpa bermaksud memperoleh penghasilan di tempat yang dikunjungi dan lamanya kunjungan tersebut tidak lebih dari satu tahun (12 bulan).
5. *Average length of stay is the number of bed-nights used divided by the number of guests staying at the accommodations.*
6. *A foreign visitor is any person visiting a country other than his usual place of residence for any reason other than for earning income in the country visited, and the length of stay is no more than one year (12 months).*

## ULASAN

## DESCRIPTION

Jumlah hotel dan akomodasi lainnya di Barito Selatan tahun 2020 adalah 16 unit. Sebanyak 13 unit berada di Kecamatan Dusun Selatan, 1 Unit berada di Kecamatan Karau Kuala, 1 Unit berada di Kecamatan Jenamas, dan 1 Unit berada di Kecamatan Gunung Bintang Awai.

*Number of hotels and other accommodations in Barito Selatan Regency in 2020 are 16 units. 13 units are located in Dusun Selatan, 1 Unit located in Kecamatan Karau Kuala, 1 Unit in Jenamas, and 1 Units located in Gunung Bintang Awal sub district.*

Jumlah wisatawan yang berkunjung ke Barito Selatan pada tahun 2020 sebanyak 15.561 orang. Jumlah tersebut merupakan jumlah wisatawan domestik sebanyak.

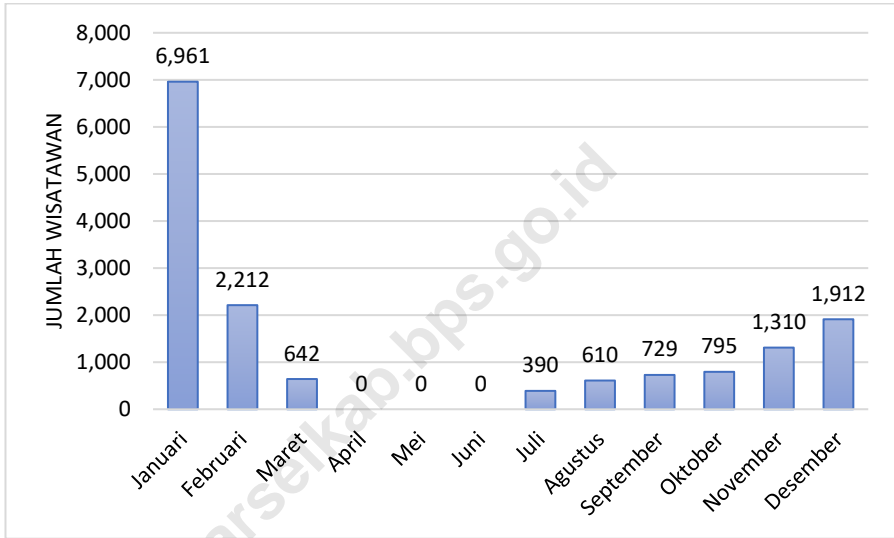
*The number of tourists visiting the South Barito in 2020 as much 15.561 people. The number only consist of domestic tourists.*





7. Jumlah Wisatawan Mancanegara dan Domestik di Kabupaten Barito Selatan, 2020  
*Number of International and Domestic Visitors in Barito Selatan Regency, 2020*

Gambar  
 Picture



Sumber/Source: Dinas Pemuda, Olah Raga, Pariwisata dan Kebudayaan Kabupaten Barito Selatan/Youth, Sport, Tourism, and Culture Office in Barito Selatan Regency



**Tabel**  
**Table**

7.1. Jumlah Rumah Makan/Restoran Menurut Kecamatan di Kabupaten Barito Selatan, 2017-2020  
*Number of Restaurants by Subdistrict in Barito Selatan, 2017- 2020*

Kecamatan Subdistrict	2017	2018	2019	2020
(1)	(2)	(3)	(4)	(5)
1. Jenamas	2	2	2	6
2. Dusun Hilir	-	-	-	-
3. Karau Kuala	2	2	2	1
4. Dusun Selatan	19	37	28	37
5. Dusun Utara	1	1	1	4
6. Gunung Bintang Awai	5	5	5	4
<b>Barito Selatan</b>	<b>29</b>	<b>47</b>	<b>38</b>	<b>52</b>

Sumber/ Source: Dinas Pemuda, Olahraga, Pariwisata, dan Kebudayaan Kabupaten Barito Selatan/ Youth, Sport, Tourism, and Culture Office in Barito Selatan Regency

7.2. Alamat Hotel dan Akomodasi Lainnya di Kabupaten Barito Selatan, 2020  
*Hotel and Other Accomodation Address in Barito Selatan, 2020*

Tabel  
 Table

Nama Hotel dan Akomodasi Lainnya <i>Hotel and Other Accomodations</i>	Alamat <i>Address</i>
(1)	(2)
Hotel Mulya Kencana	Jl. Pelita Raya, Buntok, Dusun Selatan
Hotel Tia	Jl. Pelita Raya, Buntok, Dusun Selatan
Hotel Afiat Jaya	Jl. Pelita Raya No. 57, Buntok, Dusun Selatan
Hotel Permai	Jl. Pahlawan No. 136, Buntok, Dusun Selatan
Hotel Keluarga	Jl. Karang Paci, Buntok, Dusun Selatan
Losmen Chandra Barito	Jl. Niaga No. 04 Pasar Lama, Buntok, Dusun Selatan
Losmen Dahlia	Jl. Niaga Pasar Lama, Buntok, Dusun Selatan
Hotel Pinang Indah	Jl. Pahlawan Atas No. 65, Buntok, Dusun Selatan
Hotel Anna	Jl. Merdeka Raya, Buntok, Dusun Selatan
Hotel Vannesa	Jl. Pelabuhan, Buntok, Dusun Selatan
Losmen Beringin Jaya	Jl. Merdeka Raya, Buntok, Dusun Selatan
Hotel Malawen Permai	Jl. Pahlawan No. 59, Buntok, Dusun Selatan
Wisma Lutfan	Jl. Panglima Batur No. 20, Dusun Selatan
Penginapan Rahmat	Jl. Desa Rantau Kujang, Jenamas
Penginapan Abba	Jl. Ampah-Muara Teweh, Gunung Bintang Awai
Mustika Losmen	Jl. Komp. Pasar Bangkuang, Karau Kuala

Sumber/ *Source*: Dinas Pemuda, Olahraga, Pariwisata, dan Kebudayaan Kabupaten Barito Selatan/ *Youth, Sport, Tourism, and Culture Office in Barito Selatan Regency*

7.3. Jumlah Kamar dan Kapasitas Pengunjung Hotel di Kabupaten Barito Selatan, 2020  
*Number of Room and Hotel Passenger Capacity in Barito Selatan, 2020*

Nama Hotel dan Akomodasi Lainnya <i>Hotel and Other Accomodations</i>	Jumlah Kamar <i>Number of Room</i>	Kapasitas Pengunjung <i>Passanger Capacity</i>
(1)	(2)	(3)
Hotel Mulya Kencana	50	100
Hotel Tia	12	24
Hotel Afiat Jaya	24	48
Hotel Permai	20	40
Hotel Keluarga	32	64
Hotel Chandra Barito	19	38
Hotel Dahlia	13	26
Hotel Pinang Indah	18	36
Hotel Anna	23	46
Hotel Vannesa	12	24
Losmen Beringin Jaya	12	24
Hotel Malawen Permai	12	24
Wisma Lutfan	16	32
Penginapan Rahmat	5	10
Penginapan Abba	10	20
Mustika Losmen	10	20

Sumber/Source: Dinas Pemuda, Olah Raga, Pariwisata dan Kebudayaan Kabupaten Barito Selatan/ *Youth, Sport, Tourism, and Culture Office in Barito Selatan Regency*

## TOURISM

### 7.4. Jumlah Wisatawan Mancanegara dan Domestik di Kabupaten Barito Selatan, 2020 Number of International and Domestic Visitors in Barito Selatan Regency, 2020

Tabel  
Table

Bulan Month	Wisatawan/Visitor		Jumlah Total
	Mancanegara International	Domestic Domestic	
(1)	(2)	(3)	(4)
Januari/January	-	6 961	6 961
Februari/February	-	2 212	2 212
Maret/March	-	642	642
April/April	-	-	-
Mei/May	-	-	-
Juni/June	-	-	-
Juli/July	-	390	390
Agustus/August	-	610	610
September/September	-	729	729
Oktober/October	-	795	795
November/November	-	1 310	1 310
Desember/December	-	1 912	1 912
<b>Jumlah/Total</b>	<b>-</b>	<b>15 561</b>	<b>15 561</b>

Sumber/Source: Dinas Pemuda, Olah Raga, Pariwisata dan Kebudayaan Kabupaten Barito Selatan/Youth, Sport, Tourism, and Culture Office in Barito Selatan Regency

7.5. Potensi Obyek Wisata di Kabupaten Barito Selatan, 2020  
 Tabel  
 Table *Public Recreation Areas in Barito Selatan Regency, 2020*

Objek Wisata <i>Public Recreation</i>	Lokasi <i>Location</i>
(1)	(2)
Danau Sanggu - Malawen	Desa Sanggu, Dusun Selatan
Waterboom Nagoya	Desa Sababilah, Dusun Selatan
Banyu Habang	Desa Sanggu, Dusun Selatan
Batang Nansarunai	Desa Sanggu, Dusun Selatan
Rawen (Rawa Wendu)	Desa Sanggu, Dusun Selatan

Sumber/*Source*: Dinas Pemuda, Olah Raga, Pariwisata dan Kebudayaan Kabupaten Barito Selatan/*Youth, Sport, Tourism, and Culture Office in Barito Selatan Regency*





# TRANSPORTASI & KOMUNIKASI



# TRANSPORTATION & COMMUNICATION

PANJANG JALAN MENURUT KONDISI, 2020/  
LENGTH OF ROAD BY CONDITION, 2020 (km)

Baik  
297,73

Sedang  
350,64

Rusak  
135,70

Rusak Berat  
250,97





## PENJELASAN TEKNIS

1. Kendaraan bermotor adalah setiap kendaraan yang digerakkan oleh peralatan teknik yang ada pada kendaraan tersebut, biasanya digunakan untuk angkutan orang atau barang di atas jalan raya selain kendaraan yang berjalan di atas rel. Kendaraan bermotor yang dicatat adalah semua jenis kendaraan kecuali kendaraan bermotor TNI/Polri dan Korps Diplomatik.
2. Mobil penumpang adalah setiap kendaraan bermotor yang dilengkapi dengan tempat duduk untuk sebanyak-banyaknya delapan orang, tidak termasuk tempat duduk untuk pengemudi, baik dilengkapi atau tidak dilengkapi bagasi.
3. Mobil bis adalah setiap kendaraan bermotor yang dilengkapi dengan tempat duduk untuk lebih dari delapan orang, tidak termasuk tempat duduk untuk pengemudi, baik dilengkapi atau tidak dilengkapi bagasi.
4. Mobil truk adalah setiap kendaraan bermotor yang digunakan untuk angkutan barang, selain mobil penumpang, mobil bis dan kendaraan bermotor roda dua

## TECHNICAL NOTES

1. *Motor vehicles are any kind of vehicles motorized by machine set up in those vehicles, they are usually used for transporting peoples or goods on roads except vehicles moving along a railway line. The data cover all kinds of motor vehicles except those belong to Indonesia Army Force Indonesian State Police and Diplomatic Corps.*
2. *Passenger cars are any motor vehicles with no more than eight seats, excluding seat for driver, it can be with or without hoot.*
3. *Buses are large passenger cars having seats for more than eight passengers, excluding seat for driver, it can be with or without hoot.*
4. *Trucks are any motor vehicles used to transport goods excluding passenger cars, buses, and motorcycles.*

## TRANSPORTATION AND COMMUNICATION

5. Kantor Pos adalah tempat pemberi pelayanan komunikasi tertulis dan atau surat elektronik, layanan paket, layanan logistik, layanan transaksi keuangan, dan layanan keagenan pos untuk kepentingan umum Rumah pos berfungsi sama seperti kantor pos dan kantor pos pembantu, bedanya rumah pos biasanya terletak di daerah terpencil.
  6. Panjang Jalan Menurut Kondisi Jalan adalah panjang jalan yang dikelola kabupaten berdasarkan kondisi jalan.
  7. Panjang Jalan Menurut Permukaan Jalan adalah panjang jalan yang dikelola kabupaten berdasarkan permukaan jalan
5. *Post Office is a service provider facility of written communication and or electronic mail, parcel service, logistics services, financial transaction services, and postal services to the public Postal house has the same function as the post office and subsidiary of post office, the difference is that postal house is usually located in remote areas*
  6. *Length of Roads by Road Condition is length of road which maintained by County Government based on road condition.*
  7. *Length of Roads by Road Surface is length of road which maintained by County Government based on road surface*

## ULASAN

Berdasarkan klasifikasi jalan pada tahun 2020, panjang jalan di Kabupaten Barito Selatan mencapai 1.139,79 km. Sepanjang 1.035,04 km merupakan jalan kabupaten; 41,75 km jalan provinsi; 63,00 jalan negara. Kondisi permukaan jalan kabupaten yang masih baik mencapai 297,73 km. Pada tahun 2020, sepanjang 328,73 km diaspal; 450,22 km tidak diaspal.

Jumlah kendaraan bermotor yang terdaftar tahun 2020 sebanyak 19.552 unit. Mayoritasnya adalah motor.

Banyaknya surat pos yang dikirim 2020, secara umum mengalami peningkatan yaitu dalam negeri berjumlah 26.141 surat dan luar negeri berjumlah 616 surat.

## DESCRIPTION

*The length of the road In Barito Selatan Regency by the end of 2020 was regency road was 1.139,79 km. Regency road was 1.035,04 km; province road was 41,75 km; country road was 63,00 km. The length of regency road with good condition was 297,73 km. In 2020 road along 328,73 km was asphalted; 450,22 km not asphalted.*

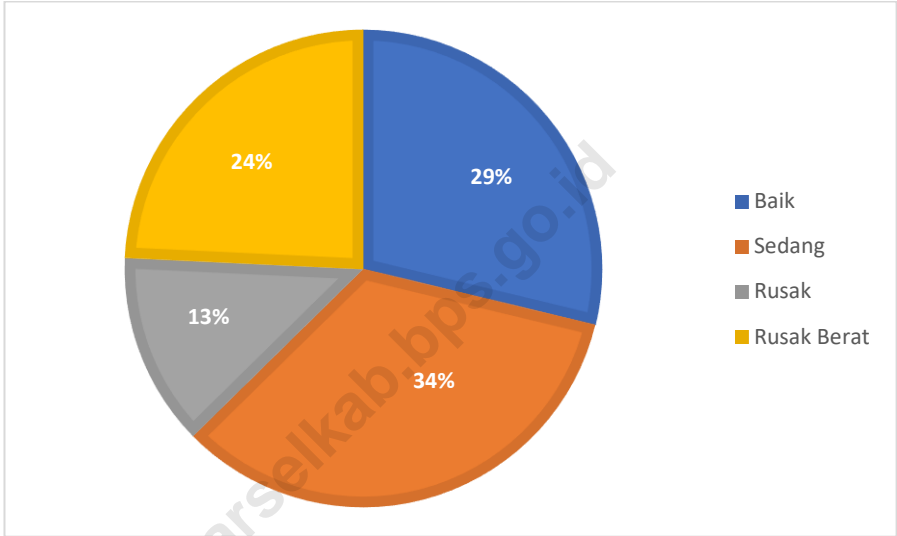
*The number of registered motor vehicles in 2020 were 19.552 unit. Majority of them is motorcycle.*

*The number of letters that had been posted 2020, there were 26.141 letters in domestic and 616 letters in foreign.*



8. Persentase Panjang Jalan Menurut Kondisi Jalan di Kabupaten Barito Selatan, 2020  
*Percentage of Length of Roads by Condition of Roads in Barito Selatan Regency, 2020*

Gambar  
 Picture



Sumber/Source: Dinas Pekerjaan Umum dan Penataan Ruang Kabupaten Barito Selatan/ *General Working and Spatial Planning Office of Barito Selatan Regency*





8.1. Transportasi/*Transportation*8.1.1. Panjang Jalan Menurut Tingkat Kewenangan  
Pemerintahan di Kabupaten Barito Selatan (km),  
2018-2020

Tabel  
Table

*Length of Roads by Level of Government Authority in  
Barito Selatan (km), 2018-2020*

Tingkat Kewenangan Pemerintahan <i>Level of Government Authority</i>	2018	2019	2020
(1)	(2)	(3)	(4)
Negara/ <i>State</i>	63,00	63,00	63,00
Provinsi/ <i>Province</i>	41,75	41,75	41,75
Kabupaten/Kota <i>Regency/Municipality</i>	1 035,04	1 035,04	1 035,04
Jumlah/ <i>Total</i>	1 139,79	1 139,79	1 139,79

Sumber/*Source*: Dinas Pekerjaan Umum dan Penataan Ruang Kabupaten Barito Selatan/ *General Working and Spatial Planning Office of Barito Selatan Regency*

8.1.2. Panjang Jalan Menurut Jenis Permukaan Jalan di Kabupaten Barito Selatan (km), 2018-2020  
*Length of Roads by Type of Road Surface in Barito Selatan Regency (km), 2018-2020*

Tabel  
 Table

Jenis Permukaan Jalan <i>Type of Road Surface</i>	2018	2019	2020
(1)	(2)	(3)	(4)
Aspal/ <i>Paved</i>	174,87	176,97	328,73
Tidak Aspal/ <i>Not Paved</i>	319,81	318,52	450,22
Lainnya/ <i>Other</i>	539,55	539,55	256,09
Jumlah/ <i>Total</i>	1 034,23	1 035,04	1 035,04

Sumber/*Source*: Dinas Pekerjaan Umum dan Penataan Ruang Kabupaten Barito Selatan/ *General Working and Spatial Planning Office of Barito Selatan Regency*

8.1.3. Panjang Jalan Menurut Kondisi Jalan di Kabupaten Barito Selatan (km), 2018-2020  
*Length of Roads by Condition of Roads in Barito Selatan Regency (km), 2018-2020*

Tabel  
 Table

Kondisi Jalan <i>Condition of Roads</i>	2018	2019	2020
(1)	(2)	(3)	(4)
Baik/ <i>Paved</i>	194,22	200,16	297,73
Sedang/ <i>Moderate</i>	289,45	288,25	350,64
Rusak/ <i>Damage</i>	264,07	259,64	135,70
Rusak Berat/ <i>Severely Damage</i>	287,30	286,64	250,97
Jumlah/ <i>Total</i>	1 035,04	1 035,04	1 035,04

Sumber/*Source*: Dinas Pekerjaan Umum dan Penataan Ruang Kabupaten Barito Selatan/ *General Working and Spatial Planning Office of Barito Selatan Regency*

8.1.4. Jumlah Kendaraan Bermotor Terdaftar Menurut Jenis Kendaraan di Kabupaten Barito Selatan, 2017-2020

Tabel  
Table

*Number of Registered Motor Vehicles by Type of Vehicle in Barito Selatan Regency, 2017-2020*

	Penggunaan <i>Usage</i>	Tahun/ <i>Year</i>			
		2017	2018	2019	2020
	(1)	(2)	(3)	(4)	(5)
1	Mobil Penumpang/ <i>Passanger Car – Sedan</i>	48	47	20	21
2	Mobil Penumpang/ <i>Passanger Car - Jeep</i>	203	214	127	127
3	Mobil Penumpang/ <i>Passanger Car - Minitbus</i>	1 287	1 566	1 427	1 543
4	Mobil bus/ <i>Buses – Microbus</i>	51	52	4	8
5	Mobil bus/ <i>Buses – Bus</i>	-	-	-	0
6	Mobil barang/ <i>Pickup</i>	550	598	376	308
7	Mobil barang/ <i>Light Truck</i>	93	104	110	100
8	Mobil barang/ <i>Truck</i>	125	120	26	54
9	Sepeda Motor/ <i>Motorcycles- Roda 2</i>	38 401	40 877	18 477	17 365
10	Sepeda Motor/ <i>Motorcycles- Roda 3</i>	44	57	30	26
	<b>Jumlah/<i>Total</i></b>	<b>40 802</b>	<b>43 635</b>	<b>20 611</b>	<b>19 552</b>

Sumber: Unit Pelaksana Teknis Pelayanan Pendapatan Daerah Kab. Barito Selatan

Tabel  
Table

8.1.5. Banyaknya Surat Ijin Mengemudi Baru yang  
Diterbitkan di Kabupaten Barito Selatan, 2020  
*Number of Driving License Issued in Barito Selatan  
Regency, 2020*

	Bulan Month	SIMA	SIM B	SIM C	Jumlah
	(1)	(2)	(3)	(4)	(5)
1	Januari/January	79	3	202	284
2	Februari/February	76	-	199	275
3	Maret/March	65	-	136	201
4	April/April	24	-	59	83
5	Mei/May	20	-	39	59
6	Juni/June	80	4	154	238
7	Juli/July	64	3	169	236
8	Agustus/August	54	1	139	194
9	September/September	53	3	139	195
10	Oktober/October	57	3	138	198
11	November/November	69	2	214	285
12	Desember/December	53	11	126	190
	Jumlah/Total	694	30	1 714	2 438

Sumber/Source: Polres Barito Selatan/Police Office of Barito Selatan Regency

## TRANSPORTATION AND COMMUNICATION

### 8.1.6. Banyaknya Surat Ijin Mengemudi Perpanjangan yang Diterbitkan di Kabupaten Barito Selatan, 2020 *Number of Driving License Issued in Barito Selatan Regency, 2020*

Tabel  
Table

	Bulan Month	SIMA	SIM B	SIM C	Jumlah
	(1)	(2)	(3)	(4)	(5)
1	Januari/January	58	5	246	309
2	Februari/February	38	8	205	251
3	Maret/March	51	20	221	292
4	April/April	52	12	245	309
5	Mei/May	57	10	192	259
6	Juni/June	80	14	380	474
7	Juli/July	70	15	334	419
8	Agustus/August	58	13	299	370
9	September/September	68	6	285	369
10	Oktober/October	59	14	228	301
11	November/November	64	8	245	317
12	Desember/December	62	13	255	330
	Jumlah/Total	737	138	3 135	4 010

Sumber/Source: Polres Barito Selatan/Police Office of Barito Selatan Regency

8.1.7. Jumlah Kendaraan Umum yang Berangkat dan Datang Menurut Trayek dan Jenis Pelayanan Angkutan di Kabupaten Barito Selatan, 2020  
*Number of Public Transportation that Depart and Arrive According the Route and the Kind of Services in Barito Selatan Regency, 2020*

Tabel  
 Table

Jurusan <i>Route</i>	Jenis Pelayanan <i>Kind of Services</i>	Kendaraan Umum <i>Public Transportation</i>	
		Berangkat <i>Depart</i>	Datang <i>Arrive</i>
(1)	(2)	(3)	(4)
Buntok - Banjarmasin	AKAP (Angkutan Kota Antar Provinsi)	239	232
Buntok - Palangkaraya	AKDP (Angkutan Kota Dalam Provinsi)	276	276
Buntok - Sanggu	Angkot	-	-
Buntok - Asam	Angkot	-	-
Buntok- tabak kanilan	Angkot	324	318
Jumlah/ <i>Total</i>		839	826

Sumber / *Source*: Dinas Perhubungan Kabupaten Barito Selatan/ *Transportation Office of Barito Selatan Regency*



## TRANSPORTATION AND COMMUNICATION

### 8.1.8. Jumlah Penumpang yang Berangkat dan Datang Menurut Trayek dan Jenis Pelayanan Angkutan di Kabupaten Barito Selatan, 2020

Tabel  
Table

*Number of Passenger that Depart and Arrive According the Route and the Kind of Services in Barito Selatan Regency, 2020*

Jurusan Route	Jenis Pelayanan Kind of Services	Penumpang Passanger	
		Berangkat Depart	Datang Arrive
(1)	(2)	(3)	(4)
Buntok - Banjarmasin	AKAP (Angkutan Kota Antar Provinsi)	1 506	1 054
Buntok - Palangkaraya	AKDP (Angkutan Kota Dalam Provinsi)	1 767	1 730
Buntok - Sunggu	Angkot	-	-
Buntok - Asam	Angkot	-	-
Buntok- tabak kanilan	Angkot	2 973	3 046
Jumlah/Total		6 246	5 830

Sumber/ Source: Dinas Perhubungan Kabupaten Barito Selatan/ Transportation Office of Barito Selatan Regency

8.2. Komunikasi/*Communication*8.2.1. Jumlah Kantor Pos Pembantu Menurut Kecamatan di Kabupaten Barito Selatan, 2017-2020  
*Number of Auxiliary Post Office by Subdistrict in Barito Selatan Regency, 2017-2020*Tabel  
Table

Kecamatan <i>Subdistrict</i>		2017	2018	2019	2020
(1)		(2)	(3)	(4)	(5)
010	Jenamas	1	1	1	1
020	Dusun Hilir	1	1	1	1
030	Karau Kuala	1	1	1	1
040	Dusun Selatan	1	1	1	1
050	Dusun Utara	1	1	1	1
060	Gunung Bintang Awai	1	1	1	1
Jumlah/ <i>Total</i>		6	6	6	6

Sumber/*Source*: Kantor Pos Buntok 73700/*Post Office of Buntok 73700*

TRANSPORTATION AND COMMUNICATION

Tabel 8.2.2. Lalu Lintas Pos dan Giro di Kabupaten Barito Selatan, 2020  
 Table Post and Giro Traffic in Barito Selatan Regency, 2020

	Uraian <i>Description</i>	Satuan <i>Unit</i>	Jumlah Diterima <i>Total Received</i>
	(1)	(2)	(3)
1	Jenis Surat Pos/ <i>Kind of Post Mail</i>		
a	Dalam Negeri/ <i>Home</i>		
	- Biasa/ <i>Regular</i>	Lembar/ <i>Sheet</i>	6 298
	- Kilat Khusus/ <i>Special Express</i>	Lembar/ <i>Sheet</i>	18 426
	- Pos Kilat Khusus/Pos Express	Lembar/ <i>Sheet</i>	1 391
	- O9 (layanan maksimal 9 jam sampai)	Lembar/ <i>Sheet</i>	26
b	Luar Negeri/ <i>Overseas</i>		
	- Biasa/ <i>Regular</i>	Lembar/ <i>Sheet</i>	87
	- Tercatat/RLN	Lembar/ <i>Sheet</i>	529
2	Paket Pos/ <i>Post Package</i>		
a	Dalam Negeri/ <i>Home</i>	Paket/ <i>Package</i>	52 236
b	Luar Negeri/ <i>Overseas</i>	Paket/ <i>Package</i>	908
3	Wesel Pos/ <i>Wesel</i>		
a	Jumlah Wesel/ <i>Total of Wesel</i>		
	- Prima/ <i>Prima</i>	Perbuatan/ <i>Job</i>	1 925
	- Instan/ <i>Instan</i>	Perbuatan/ <i>Job</i>	1 450
	- Western Cash to Account	Perbuatan/ <i>Job</i>	1 614
	- Western Union/ <i>Western Union</i>	Perbuatan/ <i>Job</i>	119
b	Jumlah Uang/ <i>Total Money</i>		
	- Prima/ <i>Prima</i>	Rupiah	706 723 020
	- Instan/ <i>Instan</i>	Rupiah	1 654 909 400
	- Western Cash to Account	Rupiah	7 429 864 650
	- Western Union/ <i>Western Union</i>	Rupiah	512 262 146

Lanjutan Tabel / *Continued Table 8.2.2*

	Uraian <i>Description</i>	Satuan <i>Unit</i>	Jumlah Diterima <i>Total Received</i>
	(1)	(2)	(3)
4	Dinas Pos Cek Pos/ <i>Post Cheque Post</i>		
a	Bilangan/ <i>Number</i>		
	- Giro dan Cek Pos/ <i>Giro and Post Cheque</i>	Perbuatan/ <i>Job</i>	...
	- Pos Cheque/ <i>Cheque Post</i>	Perbuatan/ <i>Job</i>	...
b	Jumlah Uang/ <i>Money</i>		
	- Giro dan Cek Pos/ <i>Giro and Post Cheque</i>	Rupiah	...
	- Pos Cheque/ <i>Cheque Post</i>	Rupiah	...
5	Penjualan Benda Pos/ <i>Selling Post</i>		
a	Perangko/ <i>Stamp</i>	Rupiah	2 406 000
b	Materai/ <i>Materai</i>	Rupiah	1 710 660 000
c	Lain-lain/ <i>Other</i>	Rupiah	6 600

Sumber/*Source*: Kantor Pos Buntok 73700/*Post Office of Buntok 73700*





**PERBANKAN  
& KOPERASI**

**9**

**BANKING &  
COOPERATIVE**

**Jumlah Koperasi Aktif/**  
*Number of Active Cooperative*

**42**

**Jumlah Anggota Koperasi/**  
*Number of Cooperative Members*

**13.523**



**KONDISI KOPERASI DI KABUPATEN BARITO SELATAN, 2020/**  
*COOPERATIVE CONDITION IN BARITO SELATAN REGENCY, 2020*



## PENJELASAN TEKNIS

1. Data perkorepasian bersumber dari Dinas Perdagangan, Koperasi dan Usaha Kecil dan Menengah Kabupaten Barito Selatan. Data koperasi yang disajikan meliputi:
  - a. Jumlah koperasi
  - b. Jenis koperasi
  - c. Jumlah anggota koperasi
2. Koperasi adalah badan usaha yang beranggotakan orang seorang atau badan hukum koperasi dengan melandaskan kegiatannya berdasarkan prinsip koperasi sekaligus sebagai gerakan ekonomi rakyat yang berdasarkan atas asas kekeluargaan.
3. Barang-barang yang dikirim ke luar negeri untuk diolah dicatat sebagai ekspor, sedangkan hasil olahan yang dikembalikan ke Indonesia dicatat sebagai impor
4. Barang-barang luar negeri yang diolah di dalam negeri dicatat sebagai barang impor meskipun barang olahan tersebut akan kembali ke luar negeri.

## TECHNICAL NOTES

1. *Data for cooperatives are generated from Trade, Cooperative, and Small-Medium Enterprises Services of Barito Selatan Regency. Types of cooperatives data include:*
  - a. Number of cooperatives*
  - b. Types of cooperatives*
  - c. Number of cooperative members*
2. *Cooperative is an establishment that its members are people or establishment with legal status of cooperative and its activities based on people economic movment.*
3. *Goods send abroad for processing purposes are recorded as export while its product sent to Indonesia are recorded as import*
4. *Foreign goods processed in Indonesia are still recorded as imports although the products will be sent to abroad*





## ULASAN

Bank Indonesia di Provinsi Kalimantan Tengah berpusat di ibukota provinsi Kota Palangkaraya. Setiap bulannya menerbitkan buku Statistik Keuangan Daerah yang berisi data tentang keuangan perbankan di seluruh kabupaten / kota di Provinsi Kalimantan Tengah.

Pada 2020 tercatat posisi kredit mikro kecil dan menengah di Kabupaten Barito Selatan masih didominasi oleh sektor perdagangan. Hal ini sejalan dengan besarnya kontribusi sektor perdagangan pada PDRB Kabupaten Barito Selatan 2020.

Selain perbankan, koperasi juga menjadi salah satu penggerak perdagangan di Kabupaten Barito Selatan. Dinas Koperasi dan UKM mencatat bahwa pada tahun 2020 terdapat 42 koperasi aktif dengan anggota sebanyak 13.523.

## DESCRIPTION

*Bank Indonesia in Kalimantan Tengah Province is centered in the provincial capital of Palangkaraya City. Every month it publishes a Regional Financial Statistics book which contains data on banking finance in all districts / cities in Kalimantan Tengah Province.*

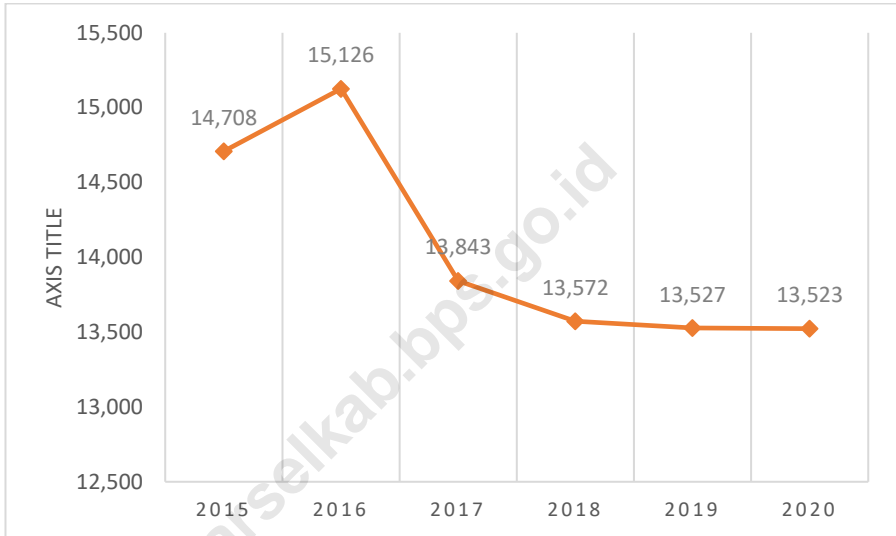
*In 2020 it was noted that the position of micro small and medium credit in Barito Selatan was still dominated by the trade sector. This is in line with the magnitude of the contribution of the trade sector in the Barito Selatan Regency's GRDP 2020.*

*In addition to banking, cooperatives are also one of the drivers of trade in Barito Selatan Regency. The Office of Cooperatives and SMEs noted that in 2020 there were 42 active cooperatives with 13.523 members.*



9. Jumlah Anggota Koperasi di Kabupaten Barito Selatan, 2015–2020  
*Number of Cooperative Members in Barito Selatan Regency, 2015–2020*

Gambar  
*Picture*



Sumber/Source: Dinas Perdagangan, Koperasi dan Usaha Kecil dan Menengah Kabupaten Barito Selatan/*Trade, Cooperation, Small-Medium Enterprises Services of Barito Selatan Regency*



**Tabel**  
*Table*

9.1. Jumlah Koperasi Aktif Menurut Kecamatan di Kabupaten Barito Selatan, 2017 - 2020  
*Number of Active Cooperative by Subdistrict in Barito Selatan Regency, 2017 - 2020*

	Kecamatan <i>Subdistrict</i>	2017	2018	2019	2020
	(1)	(2)	(3)	(4)	(5)
010	Jenamas	8	8	-	-
020	Dusun Hilir	17	17	3	5
030	Karau Kuala	26	26	-	-
040	Dusun Selatan	82	83	31	30
050	Dusun Utara	21	22	-	2
060	Gunung Bintang Awai	53	53	3	5
	<i>Jumlah/Total</i>	207	209	37	42

Sumber / *Source*: Dinas Perdagangan, Koperasi, Usaha Kecil dan Menengah Kabupaten Barito Selatan / *Trade, Cooperative, Small-Medium Enterprises Office of Barito Selatan Regency*

## BANKING AND COOPERATIVE

9.2. Jumlah Koperasi Menurut Jenis Koperasi dan Kecamatan di Kabupaten Barito Selatan, 2020  
*Number of Cooperative by Kind of Cooperative and Subdistrict in Barito Selatan Regency, 2020*

Tabel  
 Table

Kecamatan Subdistrict	KUD	KPN	KOPKAR	KOPWAN	Lainnya Other	Jumlah Total
(1)	(2)	(3)	(4)	(5)	(6)	(7)
010 Jenamas	3	-	-	-	5	8
020 Dusun Hilir	2	-	-	1	17	20
030 Karau Kuala	2	1	-	-	23	26
040 Dusun Selatan	2	21	2	5	59	89
050 Dusun Utara	2	1	1	1	19	24
060 Gunung Bintang Awai	3	2	6	-	43	54
Barito Selatan	14	25	9	7	166	221

Sumber/Source: Dinas Perdagangan, Koperasi dan Usaha Kecil dan Menengah Kabupaten Barito Selatan/ Trade, Cooperation, Small-Medium Enterprises Services of Barito Selatan Regency

9.3. Jumlah Anggota Koperasi di Kabupaten Barito Selatan, 2015-2020  
 Number of Cooperative Members in Barito Selatan Regency, 2015 - 2020

Tahun Year	Anggota Koperasi (orang) Number of Member (people)
(1)	(2)
2015	14 708
2016	15 126
2017	13 843
2018	13 572
2019	13 527
2020	13 523

Sumber/Source : Dinas Perdagangan, Koperasi, Usaha Kecil dan Menengah Kabupaten Barito Selatan/ Trade, Cooperation, Small-Medium Enterprises Office of Barito Selatan Regency



9.4. Jumlah Koperasi Aktif dan Tidak Aktif di Kabupaten Barito Selatan, 2016 - 2020  
 Number of Active and Non Active Cooperation in Barito Selatan Regency, 2016 - 2020

Tabel  
Table

Indikator <i>Indicators</i>	Tahun/ Year				
	2016	2017	2018	2019	2020
(1)	(2)	(3)	(4)	(5)	(6)
Jumlah Koperasi Aktif (unit) <i>Number of Cooperation</i>	199	207	209	37	42
Jumlah Koperasi Tidak Aktif (unit) <i>Number of Nonactive Cooperation</i>	24	-	-	175	178
Jumlah / Total	223	207	209	212	220

Sumber/Source : Dinas Perdagangan, Koperasi, Usaha Kecil dan Menengah Kabupaten Barito Selatan/ Trade, Cooperation, Small-Medium Enterprises Office of Barito Selatan Regency

9.5. Posisi Kredit Mikro, Kecil, dan Menengah yang Diberikan Bank Umum dan BPR Menurut Sektor Ekonomi di Kabupaten Barito Selatan (Juta Rupiah), 2020

Tabel  
Table

*Outstanding of Micro, Small, and Medium Credits of Commercial and Rural Banks by Economic Sector in Barito Selatan Regency, 2020*

Bulan Month	Pertanian, Kehutanan, dan Perikanan <i>Agriculture, Forestry, and Fishery</i>	Pertambang an dan Penggalian <i>Mining and Quarrying</i>	Industri Pengolahan <i>Manufacturing Industry</i>	Pengadaan Listrik dan Gas <i>Electricity and Gas Supply</i>
(1)	(2)	(3)	(4)	(5)
Januari/ <i>January</i>	19 933	1 174	2 297	24
Februari/ <i>February</i>	19 136	1 174	2 254	24
Maret/ <i>March</i>	19 125	1 174	2 610	23
April/ <i>April</i>	18 471	1 164	2 887	21
Mei/ <i>May</i>	18 573	1 169	2 825	21
Juni/ <i>June</i>	17 983	1 169	2 943	21
Juli/ <i>July</i>	17 047	1 238	2 900	21
Agustus/ <i>August</i>	16 764	1 167	2 865	21
September/ <i>September</i>	16 903	1 749	2 822	21
Oktober/ <i>October</i>	17 133	1 746	2 814	21
November/ <i>November</i>	...	...	...	...
Desember/ <i>December</i>	...	...	...	...
Barito Selatan				

Lanjutan Tabel/Continued Table 9.5.

Bulan Month	Pengadaan Air, Pengelolaan Sampah, Limbah dan Daur Ulang Water, Waste Management and Recycling Supply	Konstruksi Construction	Perdagangan Besar dan Eceran, Reparasi Mobil dan Motor Wholesale and Retail, Car and Motorcycle Repair	Transportasi dan Pergudangan Transportation and Storage
(1)	(6)	(7)	(8)	(9)
Januari/January	136	12 328	209 331	2 907
Februari/February	133	12 319	213 739	2 753
Maret/March	131	9 300	215 868	2 848
April/April	120	8 958	212 026	2 944
Mei/May	118	8 986	207 565	2 849
Juni/June	187	9 277	208 849	2 801
Juli/July	382	9 394	209 943	3 066
Agustus/August	374	9 573	209 994	3 050
September/ September	368	12 190	217 598	3 056
Oktober/ October	386	11 892	216 769	3 051
November/ November	...	...	...	...
Desember/ December	...	...	...	...
Barito Selatan				

Lanjutan Tabel/*Continued Table* 9.5.

Bulan <i>Month</i>	Penyediaan Akomodasi dan Makan Minum <i>Accommodation and Food Services Activities</i>	Informasi dan Komunikasi <i>Information and Communication</i>	Jasa Keuangan dan Asuransi <i>Wholesale and Financial and Insurance Activities</i>	Real Estate <i>Real Estate</i>
(1)	(10)	(11)	(12)	(13)
Januari/ <i>January</i>	4 729	1 228	-	386
Februari/ <i>February</i>	4 896	1 194	-	362
Maret/ <i>March</i>	5 158	1 164	-	339
April/ <i>April</i>	5 776	1 107	-	320
Mei/ <i>May</i>	6 183	1 085	-	302
Juni/ <i>June</i>	6 122	1 113	-	360
Juli/ <i>July</i>	5 930	1 133	-	336
Agustus/ <i>August</i>	5 863	1 347	-	317
September/ <i>September</i>	5 872	1 476	-	290
Oktober/ <i>October</i>	6 047	1 448	-	365
November/ <i>November</i>	...	...	...	...
Desember/ <i>December</i>	...	...	...	...
Barito Selatan				

## BANKING AND COOPERATIVE

Lanjutan Tabel/Continued Table 9.5.

Bulan Month	Jasa Perusahaan Business Services	Administrasi Pemerintahan, Pertahanan dan Jaminan Sosial Public Administration, Defence and Cumplutory Social Security	Jasa Pendidikan Education	Jasa Kesehatan dan Kegiatan Lainnya Health and Social Work Activities	Jasa Lainnya Other Services Activities
(1)	(14)	(15)	(16)	(17)	(18)
Januari/January	4 729	1 228	-	386	4 729
Februari/February	4 896	1 194	-	362	4 896
Maret/March	5 158	1 164	-	339	5 158
April/April	5 776	1 107	-	320	5 776
Mei/May	6 183	1 085	-	302	6 183
Juni/June	6 122	1 113	-	360	6 122
Juli/July	5 930	1 133	-	336	5 930
Agustus/August	5 863	1 347	-	317	5 863
September/ September	5 872	1 476	-	290	5 872
Oktober/ October	6 047	1 448	-	365	6 047
November/ November	...	...	...	...	...
Desember/ December	...	...	...	...	...
Barito Selatan					

Sumber/Source: Bank Indonesia Palangka Raya/ Bank of Indonesia Palangka Raya

- 9.6. Posisi Kredit Mikro, Kecil, dan Menengah yang Diberikan Bank Umum dan BPR Menurut Jenis Penggunaan di Kabupaten Barito Selatan (Juta Rupiah), 2020  
*Outstanding of Micro, Small, and Medium Credits of Commercial and Rural Banks by Type of Credit in Barito Selatan Regency, 2020*

Tabel  
Table

Bulan Month	Modal Kerja Working Capital	Investasi Investment	Tidak Teridentifikasi Unidentified	Jumlah Total
(1)	(2)	(3)	(4)	(5)
Januari/January	276 921	226 964	49 957	276 921
Februari/February	278 902	230 306	48 596	278 902
Maret/March	279 729	230 436	49 293	279 729
April/April	275 049	226 854	48 195	275 049
Mei/May	270 422	221 111	49 311	270 422
Juni/June	271 545	221 715	49 830	271 545
Juli/July	272 179	222 582	49 597	272 179
Agustus/August	272 338	223 007	49 331	272 338
September/ September	283 512	233 788	49 725	283 512
Oktober/ October	282 719	233 300	49 419	282 719
November/ November	...	...	...	...
Desember/ December	...	...	...	...
Barito Selatan				

Sumber / Source: Bank Indonesia Palangka Raya/ Bank of Indonesia at Palangka Raya

## BANKING AND COOPERATIVE

### 9.7. Posisi Kredit Mikro, Kecil, dan Menengah yang Diberikan Bank Umum dan BPR Menurut Skala Usaha di Kabupaten Barito Selatan (juta rupiah), 2020 *Outstanding of Micro, Small, and Medium Credits of Commercial and Rural Banks by Scale Enterprise in Barito Selatan Regency (million rupiahs), 2020*

Tabel  
Table

Bulan <i>Month</i>	Mikro <i>Micro</i>	Kecil <i>Small</i>	Menengah <i>Medium</i>
(1)	(2)	(3)	(4)
Januari/ <i>January</i>	90 399	172 967	13 555
Februari/ <i>February</i>	91 535	173 334	14 033
Maret/ <i>March</i>	93 986	174 101	11 642
April/ <i>April</i>	92 776	168 066	14 207
Mei/ <i>May</i>	92 913	163 754	13 755
Juni/ <i>June</i>	89 809	162 984	18 752
Juli/ <i>July</i>	86 503	162 244	23 432
Agustus/ <i>August</i>	83 572	162 666	26 100
September/ <i>September</i>	80 085	168 583	34 844
Oktober/ <i>October</i>	76 284	169 257	37 177
November/ <i>November</i>	...	...	...
Desember/ <i>December</i>	...	...	...
Barito Selatan			

Sumber / Source: Bank Indonesia Palangka Raya/ *Bank of Indonesia at Palangka Raya*

**PENGELUARAN  
PENDUDUK**

**10**

**POPULATION  
EXPENDITURE**

**Bukan Makanan**  
*Non-food*  
**475.749**

**Makanan**  
*Food*  
**641.874**



**RATA-RATA PENGELUARAN PERKAPITA SEBULAN, 2020/  
AVERAGE EXPENDITURE PER CAPITA PER MONTH, 2020 (Rp)**





PENJELASAN TEKNIS

1. Data Pengeluaran dan Konsumsi penduduk menurut kelompok barang yang diperoleh dari Survei Sosial Ekonomi Nasional (Susenas), yang mencakup semua kabupaten/kota di Kalimantan Tengah.
2. Data konsumsi/pengeluaran rumah tangga yang dikumpulkan pada Susenas 2019 dibagi menjadi dua kelompok yaitu konsumsi makanan dan bukan makanan.
3. Konsumsi/pengeluaran makanan dirinci menjadi 215 komoditi, masing-masing dikumpulkan data kuantitas dan nilainya.
4. Untuk konsumsi bukan makanan pada umumnya yang dikumpulkan hanya data nilainya, kecuali untuk beberapa jenis pengeluaran tertentu, seperti penggunaan listrik, air, gas dan bahan bakar minyak (BBM) yang dikumpulkan kuantitasnya.
5. Pengeluaran rata-rata per kapita adalah biaya yang dikeluarkan untuk konsumsi semua anggota rumah tangga selama sebulan baik yang berasal dari pembelian, pemberian maupun produksi sendiri dibagi dengan banyaknya anggota rumah tangga dalam rumah tangga tersebut.

TECHNICAL NOTES

1. *Expenditure and Consumption Data of population by commodity groups are obtained from the National Socio Economic Survey (Susenas), which includes all regency/municipality in Kalimantan Tengah.*
2. *Data consumption/ expenditure of households that is collected on Susenas 2016 is divided into two groups namely consumption of food and non-food.*
3. *Consumption/expenditure of food are specified into 215 commodities, which each commodity is collected the quantities and its value.*
4. *For non-food consumption, generally data collected are only values, except for some specific types of expenditures, such as the use of electricity, water, gas, and fuel oi (BBM), collected quantity.*
5. *Per capita Average Expenditure is the cost spent for all household members consumption during the month, whether from purchasing, giving or own production, divided by the number of household members in the household.*

## ULASAN

Pengeluaran rata-rata per kapita sebulan penduduk Barito Selatan untuk golongan makanan tertinggi pada kelompok makanan dan minuman jadi yaitu Rp164.795 sedangkan yang terendah pada umbi-umbian Rp4.882.

Sedangkan pengeluaran rata-rata per kapita penduduk Barito Selatan untuk golongan non makanan tertinggi pada kelompok perumahan dan fasilitas rumah tangga yaitu Rp300.513 sedangkan yang terendah pada biaya keperluan pesta dan upacara Rp16.513.

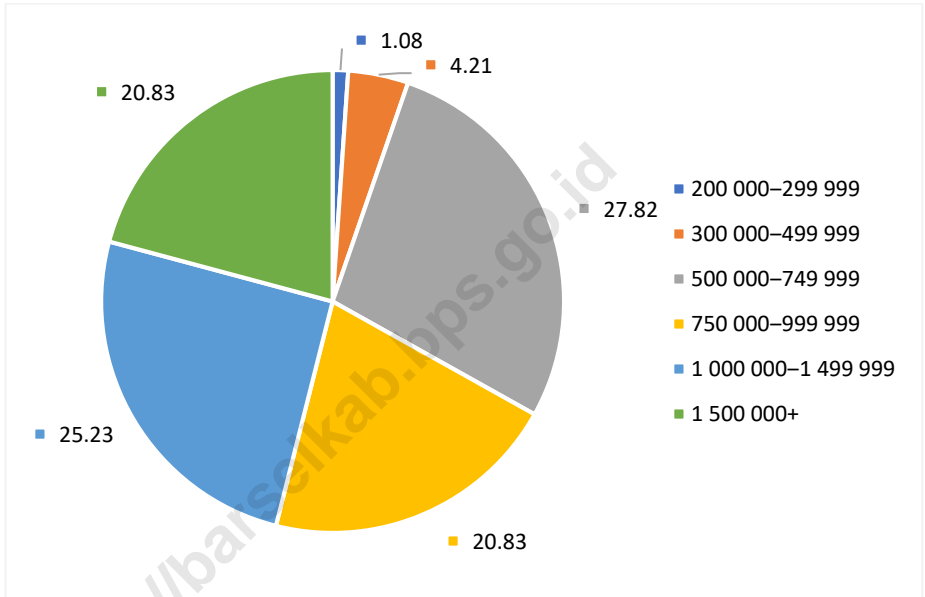
## DESCRIPTION

*The highest verage revenue per capita a month of population of Barito Selatan lays on group of rices on Rp164.795 meanwhile the lowest revenue is on tubers which only Rp4.882.*

*The highest average revenue per capita a month of population of Barito Selatan lays on group of housing and household facilities on Rp300.513 meanwhile the lowest revenue is on parties and ceremonies cost which only Rp16.513.*

10. Persentase Penduduk Menurut Golongan Pengeluaran Per Kapita Sebulan di Kabupaten Barito Selatan, 2020  
*Percentage of Population by Per Capita Spending Group an Month in Barito Selatan Regency, 2020*

Gambar  
 Picture



Sumber/Source: BPS, Survei Sosial Ekonomi Nasional (Susenas)/BPS-Statistics Indonesia, National Socio economic Survey

10.1. Rata-rata Pengeluaran per Kapita Sebulan Menurut Kelompok Komoditas (rupiah) di Kabupaten Barito Selatan, 2019 dan 2020

Tabel  
Table

*Monthly Average Expenditure per Capita by Commodity Group (rupiahs) in Barito Selatan Regency, 2019 and 2020*

Kelompok Komoditas/ <i>Commodity Group</i>	2019	2020
(1)	(2)	(3)
Makanan/ <i>Food</i>		
Padi-padian/ <i>Cereals</i>	82 034	85 594
Umbi-umbian/ <i>Tubers</i>	3 445	4 882
Ikan/udang/cumi/kerang/ <i>Fish/shrimp/common squid/shells</i>	63 087	73 858
Daging/ <i>Meat</i>	24 637	31 240
Telur dan susu/ <i>Eggs and milk</i>	34 928	39 468
Sayur-sayuran/ <i>Vegetables</i>	33 964	42 644
Kacang-kacangan/ <i>Legumes</i>	7 224	7 926
Buah-buahan/ <i>Fruits</i>	24 153	23 527
Minyak dan kelapa/ <i>Oil and coconut</i>	15 377	15 046
Bahan minuman/ <i>Beverage stuffs</i>	28 107	32 160
Bumbu-bumbuan/ <i>Spices</i>	19 798	21 174
Konsumsi lainnya/ <i>Miscellaneous food items</i>	18 352	17 530
Makanan dan minuman jadi/ <i>Prepared food and beverages</i>	134 067	164 795
Rokok/ <i>Cigarettes</i>	75 804	82 028
<b>Jumlah makanan/<i>Total food</i></b>	<b>564 978</b>	<b>641 874</b>
Bukan makanan/ <i>Non-food</i>		
Perumahan dan fasilitas rumah tangga/ <i>Housing and household facilities</i>	273 287	300 513
Aneka komoditas dan jasa/ <i>Goods and services</i>	84 966	121 864
Pakaian, alas kaki, dan tutup kepala/ <i>Clothing, footwear, and headgear</i>	20 793	23 591
Komoditas tahan lama/ <i></i>	53 394	35 022
Pajak, pungutan, dan asuransi/ <i>Taxes and insurance</i>	29 358	44 836
Keperluan pesta dan upacara/kenduri/ <i>Parties and ceremonies</i>	13 951	16 513
<b>Jumlah bukan makanan/<i>Total non-food</i></b>	<b>475 749</b>	<b>542 339</b>
<b>Jumlah/<i>Total</i></b>	<b>1 040 727</b>	<b>1 184 213</b>

Sumber/*Source*: BPS, Survei Sosial Ekonomi Nasional (Susenas)/BPS-Statistics Indonesia, National Socio economic Survey

10.2. Persentase Pengeluaran per Kapita Sebulan Menurut Kelompok Komoditas (rupiah) di Kabupaten Barito Selatan, 2019 dan 2020

Tabel  
Table

*Percentage of Monthly Expenditure per Capita by Commodity Group (rupiahs) in Barito Selatan Regency, 2019 and 2020*

Kelompok Komoditas/ <i>Commodity Group</i>	2019	2020
(1)	(2)	(3)
Makanan/ <i>Food</i>		
Padi-padian/ <i>Cereals</i>	7,88	7,23
Umbi-umbian/ <i>Tubers</i>	0,33	0,41
Ikan/udang/cumi/kerang/ <i>Fish/shrimp/common squid/shells</i>	6,06	6,24
Daging/ <i>Meat</i>	2,37	2,64
Telur dan susu/ <i>Eggs and milk</i>	3,36	3,33
Sayur-sayuran/ <i>Vegetables</i>	3,26	3,60
Kacang-kacangan/ <i>Legumes</i>	0,69	0,67
Buah-buahan/ <i>Fruits</i>	2,32	1,99
Minyak dan kelapa/ <i>Oil and coconut</i>	1,48	1,27
Bahan minuman/ <i>Beverage stuff s</i>	2,70	2,72
Bumbu-bumbuan/ <i>Spices</i>	1,90	1,79
Konsumsi lainnya/ <i>Miscellaneous food items</i>	1,76	1,48
Makanan dan minuman jadi/ <i>Prepared food and beverages</i>	12,88	13,92
Rokok/ <i>Cigarettes</i>	7,28	6,93
<b>Jumlah makanan/<i>Total food</i></b>	<b>54,29</b>	<b>54,20</b>
Bukan makanan/ <i>Non-food</i>		
Perumahan dan fasilitas rumah tangga/ <i>Housing and household facilities</i>	26,26	25,38
Aneka komoditas dan jasa/ <i>Goods and services</i>	8,16	10,29
Pakaian, alas kaki, dan tutup kepala/ <i>Clothing, footwear, and headger</i>	2,00	1,99
Komoditas tahan lama/ <i></i>	5,13	2,96
Pajak, pungutan, dan asuransi/ <i>Taxes and insurance</i>	2,82	3,79
Keperluan pesta dan upacara/kenduri/ <i>Parties and ceremonies</i>	1,34	1,39
<b>Jumlah bukan makanan/<i>Total non-food</i></b>	<b>45,71</b>	<b>45,80</b>
<b>Jumlah/<i>Total</i></b>	<b>100</b>	<b>100</b>

Sumber/*Source*: BPS, Survei Sosial Ekonomi Nasional (Susenas)/*BPS-Statistics Indonesia, National Socio economic Survey*

10.3. Persentase Penduduk Menurut Golongan  
Pengeluaran Per Kapita Sebulan di Kabupaten Barito  
Selatan, 2020  
*Percentage of Population by Per Capita Spending Group an  
Month in Barito Selatan Regency, 2020*

Tabel  
Table

Golongan Pengeluaran <i>Spending Group</i> (Rp) (1)	2020 (2)
< 150 000	0,00
150 000—199 999	0,00
200 000—299 999	1,08
300 000—499 999	4,21
500 000—749 999	27,82
750 000—999 999	20,83
1 000 000—1 499 999	25,23
1 500 000+	20,83
Jumlah/ <i>Total</i>	100,00

Sumber/*Source*: BPS, Survei Sosial Ekonomi Nasional (Susenas)/*BPS-Statistics Indonesia, National Socio  
economic Survey*

10.4. Pengeluaran Rata-rata Perkapita Sebulan Menurut Golongan Pengeluaran dan Kelompok Barang (rupiah) di Kabupaten Barito Selatan, 2020  
*Average Expenditure Per Capita Per Month by Expenditure Class and Commodity Group in Barito Selatan Regency (rupiahs), 2020*

Tabel  
 Table

Golongan Pengeluaran <i>Expenditure Class</i>	Kelompok Barang/ <i>Commodity Group</i>		
	Makanan <i>Food</i>	Bukan Makanan <i>Non Food</i>	Jumlah <i>Total</i>
(1)	(2)	(3)	(4)
< 150 000	-	-	-
150 000—199 999	-	-	-
200 000—299 999	200 953,50	89 860,11	290 813,61
300 000—499 999	248 862,85	168 692,61	417 555,45
500 000—749 999	422 495,23	234 221,20	656 716,44
750 000—999 999	531 784,18	326 413,52	858 197,70
1 000 000—1 499 999	683 393,74	521 225,97	1 204 619,71
1 500 000+	1 096,984.74	1 294,360.23	2 391,344.97
Rata-rata/ <i>Average</i>	641,873.82	542,339.10	1,184,212.91

Sumber/*Source*: BPS, Survei Sosial Ekonomi Nasional (Susenas)/*BPS-Statistics Indonesia, National Socio economic Survey*



POPULATION EXPENDITURE

10.5. Persentase Pengeluaran Rata-rata Perkapita Sebulan Menurut Golongan Pengeluaran dan Kelompok Barang (rupiah) di Kabupaten Barito Selatan, 2020  
*Percentage Average Expenditure Per Capita Per Month by Expenditure Class and Commodity Group in Barito Selatan Regency (rupiahs), 2020*

Tabel  
 Table

Golongan Pengeluaran <i>Expenditure Class</i>	Kelompok Barang/ <i>Commodity Group</i>		
	Makanan <i>Food</i>	Bukan Makanan <i>Non Food</i>	Jumlah <i>Total</i>
(1)	(2)	(3)	(4)
< 150 000	-	-	-
150 000—199 999	-	-	-
200 000—299 999	69,10	30,90	100
300 000—499 999	59,60	40,40	100
500 000—749 999	64,33	35,67	100
750 000—999 999	61,97	38,03	100
1 000 000—1 499 999	56,73	43,27	100
1 500 000+	45,87	54,13	100
Jumlah/ <i>Total</i>	54,20	45,80	100

Sumber/*Source*: BPS, Survei Sosial Ekonomi Nasional (Susenas)/*BPS-Statistics Indonesia, National Socio economic Survey*

# SISTEM NERACA REGIONAL



# SYSTEM OF RE- GIONAL ACCOUNTS



**TIGA BESAR DISTRIBUSI PDRB KABUPATEN BARITO SELATAN, 2020/  
BIG THREE OF GRDP DISTRIBUTION BARITO SELATAN REGENCY, 2020 (%)**



## PENJELASAN TEKNIS

1. Penghitungan statistik neraca regional yang digunakan di sini mengikuti buku petunjuk yang diterbitkan oleh Perserikatan Bangsa Bangsa yang dikenal sebagai "Sistem Neraca Nasional". Namun, penerapan statistik neraca regional tersebut telah disesuaikan dengan kondisi sosial ekonomi Kalimantan Tengah.
2. Produk Domestik Regional Bruto (PDRB) pada tingkat regional (provinsi) menggambarkan kemampuan suatu wilayah untuk menciptakan output (nilai tambah) pada suatu waktu tertentu. Untuk menyusun PDRB digunakan 2 pendekatan yaitu Lapangan Usaha dan Pengeluaran. PDRB dari sisi lapangan usaha merupakan penjumlahan seluruh komponen nilai tambah bruto yang mampu diciptakan oleh sektor-sektor ekonomi atas berbagai aktivitas produksinya. Sedangkan dari sisi penggunaan menjelaskan tentang penggunaan dari nilai tambah tersebut.
3. PDRB menurut lapangan usaha mengalami perubahan klasifikasi dari 9 lapangan usaha menjadi 17 lapangan usaha. PDRB menurut lapangan usaha dirinci menurut total nilai tambah dari seluruh

## TECHNICAL NOTES

1. *Calculation of regional accounts statistics which is used here follows the user guide published by the United Nations known as the "System of National Accounts". However, the application of regional account statistics has been adjusted to the socio-economic conditions of Kalimantan Tengah.*
2. *Gross Regional Domestic Product (GRDP) at the regional level (provinces) is the basic measure of the value added arising from economic. To compile these statistics, two approaches have been used, i.e. "production approach" and "expenditure approach". The first approach is to measure value added produced by various kinds of economic activities, while the second approach is to measure final uses of the country's output. In other words, GRDP is the sum of total value added produced by all economic industries (activities) and the way of using it.*
3. *GRDP by origin changes from 9 sectors to 17 industries. GRDP by industry classified by types of economic activities such as Agriculture, Forestry and Fishing; Mining and Quarrying;*

sektor ekonomi yang mencakup lapangan usaha Pertanian, Kehutanan, dan Perikanan; Pertambangan dan Penggalian; Industri Pengolahan; Pengadaan Listrik dan Gas; Pengadaan Air, Pengelolaan Sampah, Limbah, dan Daur Ulang; Konstruksi; Perdagangan Besar dan Eceran, Reparasi Mobil dan Sepeda Motor; Transportasi dan Pergudangan; Penyediaan Akomodasi dan Makan Minum; Informasi dan Komunikasi; Jasa Keuangan dan Asuransi; Real Estat; Jasa Perusahaan; Administrasi Pemerintahan, Pertahanan dan Jaminan Sosial Wajib; Jasa Pendidikan; Jasa Kesehatan dan Kegiatan Sosial; dan Jasa Lainnya.

*Manufacturing; Electricity and Gas; Water Supply, Sewerage, Waste Management, and Remediation Activities; Construction; Wholesale and Retail Trade, Repair of Motor Vehicles and Motorcycles; Transportation and Storage; Accommodation and Food Service Activities; Information and Communication; Financial and Insurance Activities; Real Estate Activities; Business Activities; Public Administration; Defence and Compulsory Social Security; Education; Human Health and Social Work Activities; and Other Service Activities.*

4. PDRB menurut pengeluaran mengalami perubahan klasifikasi dimana pengeluaran konsumsi Lembaga Non Profit yang Melayani Rumah Tangga (LNPRT) yang sebelumnya termasuk bagian dari pengeluaran konsumsi rumah tangga menjadi komponen terpisah. Sehingga klasifikasi PDRB menurut pengeluaran dirinci menjadi 7 komponen yaitu komponen Pengeluaran Konsumsi Rumah Tangga, Pengeluaran Konsumsi LPNRT, Pengeluaran Konsumsi Pemerintah, Pembentukan Modal Tetap Bruto, Perubahan Inventori, Ekspor dan Impor.
4. *GRDP by expenditure changes the classification where consumption expenditure Non-profit Institutions Serving Households (NPISH) previously included as part of household consumption expenditure is separately divided onto it separte component. So that, GRDP by type of expenditure is classified into: household consumption expenditure, NPISH consumption expenditure, government consumption expenditure, gross fixed capital formation, changes in inventories, export and imports.*

5. Pengeluaran konsumsi rumah tangga mencakup berbagai pengeluaran konsumsi akhir rumah tangga atas barang dan jasa untuk memenuhi kebutuhan individu ataupun kelompok secara langsung. Pengeluaran rumah tangga disini mencakup makanan dan minuman selain restoran; pakaian, alas kaki, dan jasa perawatannya; perumahan dan perlengkapan rumah tangga; kesehatan dan pendidikan; transportasi dan komunikasi; restoran dan hotel serta lainnya.
5. *Household consumption expenditure consist of expenditure incurred by households, whice are used for both individual or collective needs. Household consumption are classified into food and beverages other than restaurants; clothing, footwear, and related maintenance services; housing and households equipment; health and education; transport and communication; reaturants and hotels; and others.*
6. Sektor Lembaga Non-Profit yang Melayani Rumah Tangga (LNPR) muncul sebagai sektor tersendiri dalam suatu perekonomian wilayah. Sektor ini berperan dalam menyediakan barang dan jasa bagi anggotanya maupun bagi rumah tangga secara gratis atau pada tingkat harga yang tidak berarti secara ekonomi. Harga yang tak berarti secara ekonomi artinya harga tersebut biasanya dibawah harga pasar (tidak mengikuti harga pasar yang berlaku).
6. *Sector Non-profit Institutions Serving Households (NPISH) appears as a separate sector in the economy region. This sector role in providing goods and services to its members as well as to households free or at prices that are not economically significant. Price economically insignificant meaning prices are usually below the market price (does not follow the prevailing market price).*
7. Pengeluaran Konsumsi Pemerintah mencakup pembelian barang dan jasa yang bersifat rutin, pembayaran upah dan gaji pegawai, transfer sosial dalam bentuk barang, perkiraan penyusutan barang modal, dan
7. *Government Consumption Expenditure include the purchase of goods and services that are routine, payment of wages and salaries, social transfers in kind, the estimated depreciation of capital goods, and the output value of*

## SYSTEM OF REGIONAL ACCOUNTS

nilai output dari Bank Indonesia, dikurangi dengan nilai penjualan barang dan jasa yang dihasilkan unit produksi yang tak dapat dipisahkan dari aktivitas pemerintahan.

*Bank Indonesia, reduced by the value of sales of goods and services produced production unit that is not can be separated from the activities of government.*

8. Pembentukan Modal Tetap Bruto mencakup penambahan dan pengurangan aset tetap pada suatu unit produksi, dalam kurun waktu tertentu. Penambahan barang modal mencakup pengadaan, pembuatan, pembelian, sewa beli barang modal baru dari dalam negeri serta barang modal baru dan bekas dari luar negeri (termasuk perbaikan besar, transfer atau barter barang modal), dan pertumbuhan aset sumberdaya hayati yang dibudidaya. Sedangkan pengurangan barang modal mencakup penjualan, transfer atau barter, dan sewa beli barang modal bekas pada pihak lain. Kehilangan yang disebabkan oleh bencana alam tidak dicatat sebagai pengurangan.
8. *Gross Fixed Capital Formation includes the addition and subtraction of fixed assets on a unit of production, within a certain time. Addition of capital goods include the procurement, manufacture, purchase, financial leasing of new capital goods from domestic as well as new and used capital goods from abroad (including major repairs, transfer or barter capital goods), and growth asset cultivated biological resources. While the reduction in capital goods include the sale, transfer or barter, financial leasing of used capital goods to other parties. Exceptions loss caused by natural disasters is not recorded as a reduction.*
9. Ekspor barang dan jasa merupakan transaksi perdagangan barang dan jasa dari penduduk (residen) ke bukan penduduk (non-residen). Impor barang dan jasa adalah transaksi perdagangan dari bukan penduduk ke penduduk. Ekspor
9. *Exports of goods and services are the trade transaction of goods and services from the population (resident) to non residents. Imports of goods and services are trade transactions from non-residents to residents. Export or import of goods occurs when there is a change of*

atau impor barang terjadi pada saat terjadi perubahan hak kepemilikan barang antara penduduk dengan bukan penduduk (dengan atau tanpa perpindahan fisik barang tersebut).

*property rights among the population with non-resident (with or without physical movement of goods).*

10. Produk Domestik Regional Bruto maupun agregat turunannya disajikan dalam 2 (dua) versi penilaian, yaitu atas dasar "harga berlaku" dan atas dasar "harga konstan". Disebut sebagai harga berlaku karena seluruh agregat dinilai dengan menggunakan harga pada tahun berjalan, sedangkan harga konstan penilaiannya didasarkan kepada harga satu tahun dasar tertentu. Dalam publikasi di sini digunakan harga tahun 2010 sebagai dasar penilaian.

10. *Gross Regional Domestic Product as well as its derivatives are presented in aggregate 2 (two) versions of the assessment, namely on the basis of "current price" and on the basis of "constant prices". Known as the current prices because the entire aggregate valued by using the price in the current year, while the constant price valuation is based on the price of a particular base year. In this publication, used 2010 as the base year.*

11. Laju pertumbuhan Produk Domestik Regional Bruto diperoleh dari perhitungan PDRB atas dasar harga konstan. Diperoleh dengan cara mengurangi nilai PDRB pada tahun ke n terhadap nilai pada tahun ke n-1 (tahun sebelumnya), dibagi dengan nilai pada tahun ke n-1, kemudian dikalikan dengan 100 persen. Laju pertumbuhan menunjukkan perkembangan agregat pendapatan dari satu waktu

11. *The growth rate of Gross Regional Domestic Product obtained from the calculation of GRDP at constant prices. Obtained by subtracting the value of GRDP in year n to the value in year n-1 (previous year), divided by the value in year n-1, and then multiplied by 100 percent. The growth rate shows the development of income aggregate of a particular time to the previous time.*



## SYSTEM OF REGIONAL ACCOUNTS

tertentu terhadap waktu sebelumnya.

12. Pembentukan Modal Tetap Bruto mencakup pengadaan, pembuatan dan pembelian barang modal. Barang modal dimaksud adalah barang-barang yang digunakan untuk proses produksi, tahan lama atau yang mempunyai umur pemakaian lebih dari satu tahun seperti bangunan, mesin-mesin dan alat angkutan. Termasuk pula di sini perbaikan besar (berat) yang sifatnya memperpanjang umur atau mengubah bentuk atau kapasitas barang modal tersebut. Pengeluaran barang modal untuk keperluan militer tidak dicakup di sini tetapi digolongkan sebagai konsumsi pemerintah.
12. *Gross Fixed Capital Formation includes the procurement, manufacture and purchase of capital goods. Capital goods are goods which is used for the production process, or that have adurable life of more than one year such as buildings, machinery and transportation equipment. Included here is also a huge improvement (heavy) that the nature is to extend or alter the form or Capacity of the capital goods. Capital expenditures for military purposes are not covered here but are classified as government consumption.*

## ULASAN

Produk Domestik Regional Bruto (PDRB) atas dasar harga berlaku pada tahun 2020 adalah Rp 6.276,7 milyar rupiah atau pertumbuhan ekonomi Kabupaten Barito Selatan mengalami kontraksi sebesar 2,91% di tahun 2020.

Tahun 2020 PDRB atas dasar harga berlaku, sektor pertanian memberi sumbangan yang terbesar dalam pembentukan PDRB yaitu 19,34%, kemudian disusul secara berturut-turut oleh sektor pertambangan 13,43% dan sektor transportasi pergudangan 12,24%.

## DESCRIPTION

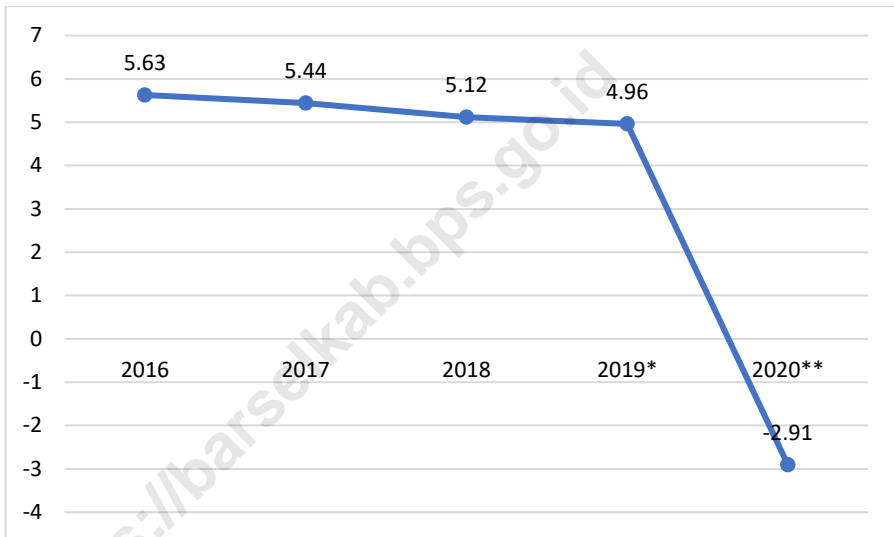
*Gross Regional Domestic Product (GRDP) based on price applied in 2020 with the value of Rp6.276,7 billions or the economic growth of South Barito Regency has contracted by 2.91% in 2020.*

*GRDP based on applied price in 2020, agriculture sector gave the biggest contribution to GRDP by 19,34%, then it was followed mining sector by 13,43% and Transportation & Storage sector by 12,24%.*



11. Laju Pertumbuhan Produk Domestik Regional Bruto Atas Dasar Harga Konstan 2010 Menurut Lapangan Usaha di Kabupaten Barito Selatan (persen), 2016–2020  
*Growth Rate of Gross Domestic Regional Bruto at 2010 Constant Market Prices by Industry in Barito Selatan Regency (percent), 2016–2020*

Gambar  
 Picture



Catatan/Note:

\*) Angka Sementara/ Preliminary Figures

\*\*) Angka Sangat Sementara/ Very Preliminary Figures

Sumber/Source:

Berbagai sensus, survei, dan sumber lain, BPS/Various census, survey, and other sources, BPS-Statistics Indonesia



11.1. Produk Domestik Bruto Atas Dasar Harga Berlaku Menurut Lapangan Usaha (miliar rupiah), 2016 - 2020

Tabel  
Table

*Gross Domestic Product at Current Market Prices by Industry (billion rupiahs), 2016 - 2020*

Lapangan Usaha <i>Industrial Origin</i>	2016	2017	2018	2019*	2020**
(1)	(2)	(3)	(4)	(5)	(6)
1 Pertanian, Kehutanan, dan Perikanan/ <i>Agriculture, Forestry, and Fishing</i>	957,6	1 018,5	1 083,7	1 172,3	1 213,9
2 Pertambangan dan Penggalian/ <i>Mining and Quarrying</i>	905,9	1 046,0	1 154,5	1 160,0	843,0
3 Industri Pengolahan/ <i>Manufacturing</i>	319,4	338,5	348,0	365,7	373,0
4 Pengadaan Listrik dan Gas/ <i>Electricity and Gas</i>	2,2	2,6	3,0	3,5	3,7
5 Pengadaan Air, Pengelolaan Sampah, Limbah, dan Daur Ulang/ <i>Water supply, Sewerage, Waste Management and Remediation Activities</i>	6,8	7,4	8,4	10,0	10,5
6 Konstruksi/ <i>Construction</i>	320,3	354,3	392,1	435,8	400,5
7 Perdagangan Besar dan Eceran; Reparasi Mobil dan Sepeda Motor/ <i>Wholesale and Retail Trade; Repair of Motor Vehicles and Motorcycles</i>	383,1	429,8	469,4	512,7	535,0
8 Transportasi dan Pergudangan/ <i>Transportation and Storage</i>	553,3	621,4	721,6	758,8	768,4

Lanjutan Tabel/Continued Table 11.1

Lapangan Usaha Industrial Origin	2016	2017	2018	2019*	2020**
(1)	(2)	(3)	(4)	(5)	(6)
9 Penyediaan Akomodasi dan Makan Minum/ Accommodation and Food Service Activities	103,1	114,6	124,7	137,0	136,0
10 Informasi dan Komunikasi/ Information and Communication	60,8	69,0	74,0	82,4	99,9
11 Jasa Keuangan dan Asuransi/ Financial and Insurance Activities	228,2	259,3	279,1	300,7	339,2
12 Real Estat/ Real Estate Activities	112,8	124,8	139,8	155,8	164,8
13 Jasa Perusahaan/ Business Activities	0,9	1,0	1,1	1,2	1,1
14 Administrasi Pemerintahan, Pertahanan dan Jaminan Sosial Wajib/ Public Administration and Defence; Compulsory Social Security	334,5	368,1	408,6	455,6	501,3
15 Jasa Pendidikan/ Education	363,7	394,8	450,1	497,5	527,1
16 Jasa Kesehatan dan Kegiatan Sosial/ Human Health and Social Work Activities	130,7	144,4	162,1	184,2	228,1
17 Jasa lainnya Other Services Activities	106,0	115,5	126,1	138,4	130,9
<b>PDRB/GRDP</b>	<b>4 889,2</b>	<b>5 410,1</b>	<b>5 946,4</b>	<b>6 371,5</b>	<b>6 276,7</b>

Catatan/Note: \*) Angka Sementara/ Preliminary Figures

\*\*) Angka Sangat Sementara/ Very Preliminary Figures

Sumber/Source: Berbagai sensus, survei, dan sumber lain, BPS/Various census, survey, and other sources, BPS-Statistics Indonesia

11.2. Produk Domestik Bruto Atas Dasar Harga Konstan Menurut Lapangan Usaha (miliar rupiah), 2016 - 2020

Tabel  
Table

*Gross Domestic Product at Constant Market Prices by Industry (billion rupiahs), 2016 - 2020*

Lapangan Usaha <i>Industrial Origin</i>	2016	2017	2018	2019*	2020**
(1)	(2)	(3)	(4)	(5)	(6)
1 Pertanian, Kehutanan, dan Perikanan/ <i>Agriculture, Forestry, and Fishing</i>	679,7	706,5	736,8	774,0	792,9
2 Pertambangan dan Penggalian/ <i>Mining and Quarrying</i>	931,3	976,5	1 015,3	1 071,8	905,1
3 Industri Pengolahan/ <i>Manufacturing</i>	223,8	231,3	231,7	239,9	238,8
4 Pengadaan Listrik dan Gas/ <i>Electricity and Gas</i>	1,8	1,9	2,1	2,2	2,4
5 Pengadaan Air, Pengelolaan Sampah, Limbah, dan Daur Ulang/ <i>Water supply, Sewerage, Waste Management and Remediation Activities</i>	4,8	4,9	5,2	5,8	6,1
6 Konstruksi/ <i>Construction</i>	232,5	245,4	259,3	279,7	248,9
7 Perdagangan Besar dan Eceran; Reparasi Mobil dan Sepeda Motor/ <i>Wholesale and Retail Trade; Repair of Motor Vehicles and Motorcycles</i>	287,0	304,6	321,5	338,5	343,2
8 Transportasi dan Pergudangan/ <i>Transportation and Storage</i>	414,0	445,2	483,7	479,0	460,4



SYSTEM OF REGIONAL ACCOUNTS

Lanjutan Tabel/Continued Table 11.2

Lapangan Usaha Industrial Origin	2016	2017	2018	2019*	2020**
(1)	(2)	(3)	(4)	(5)	(6)
9 Penyediaan Akomodasi dan Makan Minum/ <i>Accommodation and Food Service Activities</i>	68,6	74,6	77,9	82,3	80,9
10 Informasi dan Komunikasi/ <i>Information and Communication</i>	52,5	57,6	60,5	65,5	77,1
11 Jasa Keuangan dan Asuransi/ <i>Financial and Insurance Activities</i>	157,7	171,5	177,7	185,4	199,2
12 Real Estat/ <i>Real Estate Activities</i>	77,3	80,4	84,8	89,3	90,5
13 Jasa Perusahaan/ <i>Business Activities</i>	0,6	0,6	0,7	0,7	0,7
14 Administrasi Pemerintahan, Pertahanan dan Jaminan Sosial Wajib/ <i>Public Administration and Defence; Compulsory Social Security</i>	224,1	237,3	252,4	269,8	281,5
15 Jasa Pendidikan/ <i>Education</i>	232,8	245,7	267,1	285,0	295,7
16 Jasa Kesehatan dan Kegiatan Sosial/ <i>Human Health and Social Work Activities</i>	95,0	100,7	106,5	116,2	141,0
17 Jasa lainnya <i>Other Services Activities</i>	70,6	73,6	77,6	81,71	75,7
<b>PDRB/GRDP</b>	<b>3 754,1</b>	<b>3958,2</b>	<b>4 160,9</b>	<b>4 367,1</b>	<b>4 240,2</b>

Catatan/Note: \*) Angka Sementara/ Preliminary Figures

\*\*) Angka Sangat Sementara/ Very Preliminary Figures

Sumber/Source: Berbagai sensus, survei, dan sumber lain, BPS/Variou census, survey, and other sources, BPS-Statistics Indonesia

11.3. Distribusi Persentase Produk Domestik Bruto Atas Dasar Harga Berlaku Menurut Lapangan Usaha, 2016 - 2020

Tabel  
Table

*Percentage Distribution of Gross Domestic Product at Current Market Prices by Industry, 2016 – 2020*

Lapangan Usaha <i>Industrial Origin</i>	2016	2017	2018	2019*	2020**
(1)	(2)	(3)	(4)	(5)	(6)
1 Pertanian, Kehutanan, dan Perikanan/ <i>Agriculture, Forestry, and Fishing</i>	19,59	18,83	18,22	18,40	19,34
2 Pertambangan dan Penggalian/ <i>Mining and Quarrying</i>	18,53	19,33	19,42	18,21	13,43
3 Industri Pengolahan/ <i>Manufacturing</i>	6,53	6,26	5,85	5,74	5,94
4 Pengadaan Listrik dan Gas/ <i>Electricity and Gas</i>	0,05	0,05	0,05	0,05	0,06
5 Pengadaan Air, Pengelolaan Sampah, Limbah, dan Daur Ulang/ <i>Water supply, Sewerage, Waste Management and Remediation Activities</i>	0,14	0,14	0,14	0,16	0,17
6 Konstruksi/ <i>Construction</i>	6,55	6,55	6,59	6,84	6,38
7 Perdagangan Besar dan Eceran; Reparasi Mobil dan Sepeda Motor/ <i>Wholesale and Retail Trade; Repair of Motor Vehicles and Motorcycles</i>	7,84	7,94	7,89	8,05	8,52
8 Transportasi dan Pergudangan/ <i>Transportation and Storage</i>	11,32	11,49	12,14	11,91	12,24

SYSTEM OF REGIONAL ACCOUNTS

Lanjutan Tabel/Continued Table 11.3

Lapangan Usaha Industrial Origin	2016	2017	2018	2019*	2020**
(1)	(2)	(3)	(4)	(5)	(6)
9 Penyediaan Akomodasi dan Makan Minum/ <i>Accommodation and Food Service Activities</i>	2,11	2,12	2,10	2,15	2,17
10 Informasi dan Komunikasi/ <i>Information and Communication</i>	1,24	1,28	1,25	1,29	1,59
11 Jasa Keuangan dan Asuransi/ <i>Financial and Insurance Activities</i>	4,67	4,79	4,69	4,72	5,40
12 Real Estat/ <i>Real Estate Activities</i>	2,31	2,31	2,35	2,45	2,63
13 Jasa Perusahaan/ <i>Business Activities</i>	0,02	0,02	0,02	0,02	0,02
14 Administrasi Pemerintahan, Pertahanan dan Jaminan Sosial Wajib/ <i>Public Administration and Defence; Compulsory Social Security</i>	6,84	6,80	6,87	7,15	7,99
15 Jasa Pendidikan/ <i>Education</i>	7,44	7,30	7,57	7,81	8,40
16 Jasa Kesehatan dan Kegiatan Sosial/ <i>Human Health and Social Work Activities</i>	2,67	2,67	2,73	2,89	3,63
17 Jasa lainnya <i>Other Services Activities</i>	2,17	2,14	2,12	2,17	2,09
PDRB/GRDP	100,00	100,00	100,00	100,00	100,00

Catatan/Note: \*) Angka Sementara/ Preliminary Figures

\*\*) Angka Sangat Sementara/ Very Preliminary Figures

Sumber/Source: Berbagai sensus, survei, dan sumber lain, BPS/Variou census, survey, and other sources, BPS-Statistics Indonesia

11.4. Laju Pertumbuhan Produk Domestik Regional Bruto Atas Dasar Harga Konstan 2010 Menurut Lapangan Usaha (persen), 2016 - 2020  
*Growth Rate of Regional Gross Domestic Product at 2010 Constant Market Prices by Industry (percent) (percent), 2016 – 2020*

Tabel  
 Table

Lapangan Usaha <i>Industrial Origin</i>	2016	2017	2018	2019*	2020**
(1)	(2)	(3)	(4)	(5)	(6)
1 Pertanian, Kehutanan, dan Perikanan/ <i>Agriculture, Forestry, and Fishing</i>	2,15	3,94	4,29	5,06	2,44
2 Pertambangan dan Penggalian/ <i>Mining and Quarrying</i>	3,88	4,86	3,97	5,57	-15,55
3 Industri Pengolahan/ <i>Manufacturing</i>	5,61	3,35	0,20	3,55	-0,48
4 Pengadaan Listrik dan Gas/ <i>Electricity and Gas</i>	13,02	7,11	8,48	6,55	7,37
5 Pengadaan Air, Pengelolaan Sampah, Limbah, dan Daur Ulang/ <i>Water supply, Sewerage, Waste Management and Remediation Activities</i>	6,47	0,88	6,28	12,52	4,60
6 Konstruksi/ <i>Construction</i>	8,72	5,52	5,69	7,86	-11,02
7 Perdagangan Besar dan Eceran; Reparasi Mobil dan Sepeda Motor/ <i>Wholesale and Retail Trade; Repair of Motor Vehicles and Motorcycles</i>	8,14	6,13	5,53	5,29	1,39
8 Transportasi dan Perhubungan/ <i>Transportation and Storage</i>	10,37	7,53	8,66	-0,97	-3,89

SYSTEM OF REGIONAL ACCOUNTS

Lanjutan Tabel/Continued Table 11.4

Lapangan Usaha Industrial Origin	2016	2017	2018	2019*	2020**
(1)	(2)	(3)	(4)	(5)	(6)
9 Penyediaan Akomodasi dan Makan Minum/ <i>Accommodation and Food Service Activities</i>	11,94	8,78	4,41	5,71	-1,70
10 Informasi dan Komunikasi/ <i>Information and Communication</i>	8,44	9,63	5,13	8,26	17,69
11 Jasa Keuangan dan Asuransi/ <i>Financial and Insurance Activities</i>	6,65	8,78	3,59	4,31	7,46
12 Real Estat/ <i>Real Estate Activities</i>	5,37	4,01	5,43	5,31	1,37
13 Jasa Perusahaan/ <i>Business Activities</i>	6,87	5,24	5,45	6,69	-7,66
14 Administrasi Pemerintahan, Pertahanan dan Jaminan Sosial <i>Administration and Defence; Compulsory Social Security</i>	5,10	5,92	6,37	6,88	4,33
15 Jasa Pendidikan/ <i>Education</i>	6,36	5,54	8,73	6,71	3,73
16 Jasa Kesehatan dan Kegiatan Sosial/ <i>Human Health and Social Work Activities</i>	6,38	5,99	5,86	9,02	21,37
17 Jasa lainnya <i>Other Services Activities</i>	5,30	4,32	5,42	5,32	-7,36
PDRB/GRDP	5,63	5,44	5,12	4,96	-2,91

Catatan/Note: \*) Angka Sementara/ Preliminary Figures

\*\*) Angka Sangat Sementara/ Very Preliminary Figures

Sumber/Source: Berbagai sensus, survei, dan sumber lain, BPS/ Various census, survey, and other sources, BPS-Statistics Indonesia

11.5. Produk Domestik Bruto Atas Dasar Harga Berlaku Menurut Pengeluaran di Kabupaten Barito Selatan (miliar rupiah), 2015-2019

Tabel  
Table

*Gross Domestic Product at Constant Market Prices by Type of Expenditure in Barito Selatan Regency (billion rupiahs), 2015-2019*

Jenis Pengeluaran Type of Expenditure	2015	2016	2017	2018*	2019**
(1)	(2)	(3)	(4)	(5)	(6)
1 Pengeluaran Konsumsi Rumah Tangga / Household Consumption Expenditure	2 185,2	2 418,9	2 634,1	2 851,3	3 029,1
2 Pengeluaran Konsumsi LNPR/ NPISHs Consumption Expenditure	145,8	159,3	175,7	194,4	220,3
3 Pengeluaran Konsumsi Pemerintah/ Government Consumption Expenditure	760,5	787,6	816,3	879,0	943,2
4 Pembentukan Modal Tetap Bruto/ Gross Fixed Capital Formation	2 179,5	2 435,6	2 631,2	2 919,1	3 214,9
5 Perubahan Inventori/ Changes in Inventories	129,45	115,9	144,6	144,4	153,3
6 Net Ekspor Barang dan Jasa / Net Exports of Goods and Services	-957,5	-1 028,1	-992,0	-1 044,7	-1 198,2
<b>Produk Domestik Bruto / Gross Domestic Product</b>	<b>4 443,1</b>	<b>4 889,2</b>	<b>5 410,1</b>	<b>5 943,6</b>	<b>6 362,6</b>

Catatan/ Note: 1 \*) Angka Sementara/ Preliminary Figures

\*\*) Angka Sangat Sementara/ Very Preliminary Figures

2 Perbedaan angka disebabkan karena PDRB Pengeluaran belum rekonsiliasi

Sumber/ Source:

Berbagai sensus, survei, dan sumber lain, BPS/ Various census, survey, and other sources, BPS-Statistics Indonesia

## SYSTEM OF REGIONAL ACCOUNTS

### 11.6. Produk Domestik Regional Bruto Atas Dasar Harga Konstan Menurut Pengeluaran di Kabupaten Barito Selatan (miliar rupiah), 2015 - 2019

Tabel  
Table

*Gross Domestic Regional at Current Market Prices by Type of Expenditure in Barito Selatan Regency (billion rupiahs), 2015 - 2019*

Jenis Pengeluaran Type of Expenditure	2015	2016	2017	2018*	2019**
(1)	(2)	(3)	(4)	(5)	(6)
1 Pengeluaran Konsumsi Rumah Tangga / Household Consumption Expenditure	1 642,9	1 719,1	1 774,5	1 858,9	1 913,6
2 Pengeluaran Konsumsi LNPR/ NPISHs Consumption Expenditure	108,9	114,3	124,3	131,1	144,2
3 Pengeluaran Konsumsi Pemerintah/ Government Consumption Expenditure	575,8	563,3	566,5	589,8	617,8
4 Pembentukan Modal Tetap Bruto/ Gross Fixed Capital Formation	1 547,2	1 650,4	1 694,1	1 804,0	1 935,3
5 Perubahan Inventori/ Changes in Inventories	54,2	67,8	71,6	72,2	89,4
6 Net Ekspor Barang dan Jasa / Net Exports of Goods and Services	-375,0	-360,9	-272,9	-295,1	-334,4
<b>Produk Domestik Bruto / Gross Domestic Product</b>	<b>3 554,1</b>	<b>3 754,1</b>	<b>3 958,2</b>	<b>4 160,9</b>	<b>4 366,0</b>

Catatan/ Note: 1 \*) Angka Sementara/ Preliminary Figures

\*\*) Angka Sangat Sementara/ Very Preliminary Figures

2 Perbedaan angka disebabkan karena PDRB Pengeluaran belum rekonsiliasi

Sumber/ Source:

Berbagai sensus, survei, dan sumber lain, BPS/ Various census, survey, and other sources, BPS-Statistics Indonesia

11.7. Distribusi Persentase Produk Domestik Bruto Atas Dasar Harga Berlaku Menurut Pengeluaran, 2015 - 2019

Tabel  
Table

*Percentage Distribution of Gross Domestic Product at Current Market Prices by Expenditure, 2015 - 2019*

Jenis Pengeluaran Type of Expenditure	2015	2016	2017	2018*	2019**
(1)	(2)	(3)	(4)	(5)	(6)
1 Pengeluaran Konsumsi Rumah Tangga / Household Consumption Expenditure	49,18	49,47	48,69	47,97	47,61
2 Pengeluaran Konsumsi LNPR/ NPISHs Consumption Expenditure	3,28	3,26	3,25	3,27	3,46
3 Pengeluaran Konsumsi Pemerintah/ Government Consumption Expenditure	17,12	16,11	15,09	14,79	14,82
4 Pembentukan Modal Tetap Bruto/ Gross Fixed Capital Formation	49,05	49,82	48,64	49,11	50,53
5 Perubahan Inventori/ Changes in Inventories	2,91	2,37	2,67	2,43	2,41
6 Net Ekspor Barang dan Jasa / Net Exports of Goods and Services	-21,55	-21,03	-18,34	-17,58	-18,83
Produk Domestik Bruto / Gross Domestic Product	100	100	100	100	100

Catatan/ Note:

1 \*) Angka Sementara/ Preliminary Figures

\*\*\*) Angka Sangat Sementara/ Very Preliminary Figures

2 Perbedaan angka disebabkan karena PDRB Pengeluaran belum rekonsiliasi

Sumber/ Source:

Berbagai sensus, survei, dan sumber lain, BPS/ Various census, survey, and other sources, BPS-  
Statistics Indonesia



11.8. Laju Pertumbuhan Produk Domestik Regional Bruto Atas Dasar Harga Konstan 2010 Menurut Pengeluaran, 2015 - 2019  
*Growth Rate of Gross Regional Domestic Product at 2010 Constant Prices by Expenditure, 2015 - 2019*

Tabel  
 Table

Jenis Pengeluaran Type of Expenditure	2015	2016	2017	2018*	2019**
(1)	(2)	(3)	(4)	(5)	(6)
1 Pengeluaran Konsumsi Rumah Tangga / Household Consumption Expenditure	4,66	4,63	3,23	4,75	2,95
2 Pengeluaran Konsumsi LNPR/ NPISHs Consumption Expenditure	11,03	4,93	8,76	5,46	10,03
3 Pengeluaran Konsumsi Pemerintah/ Government Consumption Expenditure	15,75	-2,17	0,56	4,11	4,75
4 Pembentukan Modal Tetap Bruto/ Gross Fixed Capital Formation	7,56	6,67	2,65	6,49	7,28
5 Perubahan Inventori/ Changes in Inventories	52,09	25,18	5,61	0,83	23,68
6 Net Ekspor Barang dan Jasa / Net Exports of Goods and Services	-2,77	1,70	3,78	-0,09	-0,67
<b>Produk Domestik Bruto / Gross Domestic Product</b>	<b>5,54</b>	<b>5,63</b>	<b>5,44</b>	<b>5,12</b>	<b>4,93</b>

Catatan/ Note:

1 \*) Angka Sementara/ Preliminary Figures

\*\*\*) Angka Sangat Sementara/ Very Preliminary Figures

2 Perbedaan angka disebabkan karena PDRB Pengeluaran belum rekonsiliasi


Sumber/ Source:

Berbagai sensus, survei, dan sumber lain, BPS/ Various census, survey, and other sources, BPS-Statistics Indonesia

**PERBANDINGAN  
ANTAR KABU-  
PATEN/KOTA**

**12**

**REGENCY/  
MUNICIPALITY  
COMPARISON**



**PERBANDINGAN INDEKS PEMBANGUNAN MANUSIA, 2020/  
COMPARISON OF HUMAN DEVELOPMENT INDEX, 2020**



## ULASAN

Jumlah penduduk di Barito Selatan pada tahun 2020 sebesar 131,1 ribu jiwa atau sekitar 1/3 jumlah penduduk Kabupaten Kotawaringin Timur yang merupakan Kabupaten dengan jumlah penduduk terbanyak di Kalimantan Tengah yakni 428,9 ribu jiwa,

Indeks Pembangunan Manusia di Barito Selatan tahun 2020 ialah 70,22 merupakan peringkat ke 8 di Kalimantan Tengah,

## DESCRIPTION

*Total population of Barito Selatan in 2020 is 131,1 thousand people of about 1/3 total population of Kotawaringin Timur, It is the biggest total population in Kalimantan Tengah Province, That is 428,9 thousand people*

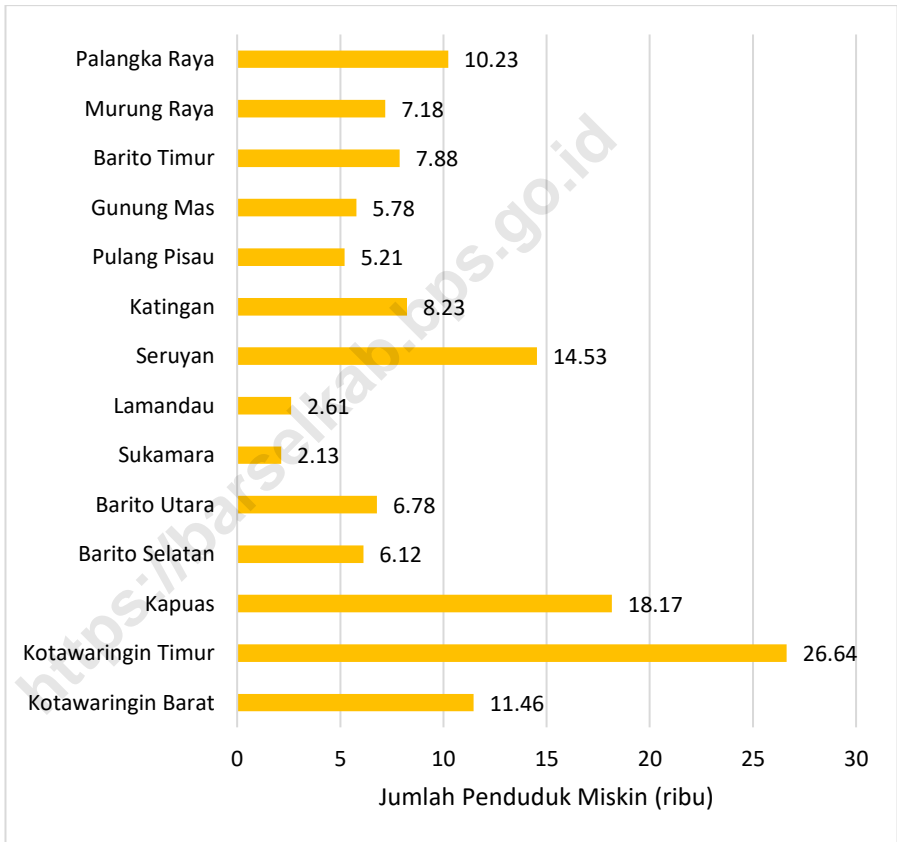
*Human Development Index of Barito Selatan in 2020 is 70,22, it is eighth rank of regency/municipal in Kalimantan Tengah,*

<https://barselkab.bps.go.id>



12. Jumlah Penduduk Miskin Menurut Kabupaten/Kota di Provinsi Kalimantan Tengah (ribu), 2020  
 Number of Poor Population by Regency/Municipality in Kalimantan Tengah (thousand), 2020

Gambar  
 Picture



Sumber/Source : Berbagai sensus, survei, dan sumber lain, BPS/ Various census, survey, and other sources, BPS-Statistics Indonesia



**Tabel**  
**Table**

12.1. Jumlah Penduduk Menurut Kabupaten/Kota di Provinsi Kalimantan Tengah (ribu), 2016-2020  
*Population by Regency/Municipality in Kalimantan Tengah Province (thousand), 2016-2020*

Kabupaten/Kota <i>Regency/Municipality</i>	2016 <sup>1</sup>	2017 <sup>1</sup>	2018 <sup>1</sup>	2019 <sup>1</sup>	2020 <sup>2</sup>
(1)	(2)	(3)	(4)	(5)	(6)
<i>Kabupaten/Regency</i>					
Kotawaringin Barat	278,14	295,35	304,08	312,91	270,4
Kotawaringin Timur	426,18	446,09	456,41	466,37	428,9
Kapuas	348,05	353,84	356,38	358,82	410,4
Barito Selatan	131,99	134,54	135,74	136,80	131,1
Barito Utara	127,48	129,29	130,02	130,71	154,8
Sukamara	55,32	59,78	62,04	64,34	63,5
Lamandau	73,98	78,34	80,51	82,68	97,6
Seruyan	174,86	189,98	197,84	205,88	162,9
Katingan	160,31	165,31	167,71	170,00	162,2
Pulang Pisau	124,85	126,18	126,66	127,12	134,5
Gunung Mas	109,95	115,05	117,46	119,91	135,4
Barito Timur	113,70	120,25	123,56	126,87	113,2
Murung Raya	110,39	115,60	118,20	120,79	111,5
<i>Kota/Municipality</i>					
Palangka Raya	259,87	275,67	283,61	291,67	293,5
<b>Kalimantan Tengah</b>	<b>2 495,04</b>	<b>2 605,27</b>	<b>2 660,21</b>	<b>2 714, 86</b>	<b>2 670,0</b>

Sumber/Source: <sup>1</sup>BPS, Proyeksi Penduduk Indonesia 2010–2035/*BPS-Statistics Indonesia, Indonesia Population Projection 2010–2035*

<sup>2</sup>BPS, Sensus Penduduk (SP) 2020/*BPS-Statistics Indonesia, 2020 Population Census*



12.2. Laju Pertumbuhan Produk Domestik Regional Bruto Atas Dasar Harga Konstan 2010 Menurut Kabupaten/Kota di Provinsi Kalimantan Tengah (persen), 2016 - 2020

Tabel  
Table

*Rate of Growth of Gross Regional Domestic Products at Constant 2010 Prices by Regency/Municipality in Kalimantan Tengah Province (percent), 2016 – 2020*

Kabupaten/Kota Regency/Municipality	2017	2018	2019*	2020**
(1)	(3)	(4)	(5)	(6)
<i>Kabupaten/Regency</i>				
Kotawaringin Barat	6,80	6,48	5,79	0,98
Kotawaringin Timur	7,94	6,92	7,13	-3,09
Kapuas	7,62	7,01	7,16	-1,04
Barito Selatan	5,44	5,12	4,96	-2,91
Barito Utara	6,01	5,95	5,42	-2,24
Sukamara	6,27	6,17	6,05	1,98
Lamandau	6,70	6,85	6,87	1,85
Seruyan	5,18	5,21	5,09	-2,23
Katingan	6,56	6,59	5,81	-3,25
Pulang Pisau	5,83	5,94	6,37	2,69
Gunung Mas	6,63	6,87	7,21	3,36
Barito Timur	5,98	5,71	5,45	-2,73
Murung Raya	5,87	5,61	5,94	-2,48
<i>Kota/Municipality</i>				
Palangka Raya	6,99	7,14	7,17	-2,67
Kalimantan Tengah	6,73	5,6	6,2	-1,4

Sumber /Source: Berbagai sensus, survei, dan sumber lain, BPS/ Various census, survey, and other sources, BPS-Statistics Indonesia

12.3. Jumlah Penduduk Miskin Menurut Kabupaten/Kota di Provinsi Kalimantan Tengah (ribu), 2016 - 2020  
*Number of Poor Population by Regency/Municipality in Kalimantan Tengah (thousand), 2016 - 2020*

Tabel  
 Table

Kabupaten/Kota Regency/Municipality	2016	2017	2018	2019	2020
(1)	(2)	(3)	(4)	(5)	(6)
<i>Kabupaten/Regency</i>					
Kotawaringin Barat	14,11	13,27	12,90	12,76	11,46
Kotawaringin Timur	27,39	27,70	28,20	27,38	26,64
Kapuas	19,96	18,80	18,52	18,23	18,17
Barito Selatan	6,09	5,95	6,16	5,99	6,12
Barito Utara	6,90	6,72	6,50	6,46	6,78
Sukamara	2,12	1,99	1,96	2,01	2,13
Lamandau	2,88	2,74	2,52	2,47	2,61
Seruyan	14,57	14,04	14,56	14,66	14,53
Katingan	10,10	9,51	8,73	8,51	8,23
Pulang Pisau	6,88	6,54	5,71	5,39	5,21
Gunung Mas	6,55	6,67	5,96	5,86	5,78
Barito Timur	8,88	8,56	8,05	7,97	7,88
Murung Raya	7,10	6,75	7,39	7,21	7,18
<i>Kota/Municipality</i>					
Palangka Raya	9,96	9,91	9,78	9,69	10,23
<b>Kalimantan Tengah</b>	<b>143,49</b>	<b>139,15</b>	<b>136,93</b>	<b>134,59</b>	<b>132,94</b>

Sumber/Source: Berbagai sensus, survei, dan sumber lain, BPS/ Various census, survey, and other sources, BPS-Statistics Indonesia

12.4. Indeks Pembangunan Manusia (IPM) Menurut Kabupaten/ Kota di Provinsi Kalimantan Tengah, 2016 - 2020  
*Human Development Index (HDI) by Regency/ Municipality in Kalimantan Tengah Province, 2016 - 2020*

Tabel  
Table

Kabupaten/Kota Regency/Municipality	2016	2017	2018	2019*	2020**
(1)	(2)	(3)	(4)	(5)	(6)
<i>Kabupaten/Regency</i>					
Kotawaringin Barat	71,13	72,11	72,46	72,85	72,87
Kotawaringin Timur	69,42	70,17	70,56	71,16	71,31
Kapuas	66,98	68,04	68,68	69,38	69,48
Barito Selatan	69,00	69,25	69,73	70,10	70,22
Barito Utara	68,28	69,07	69,72	70,52	70,59
Sukamara	66,40	66,98	67,52	67,95	68,03
Lamandau	68,54	69,17	69,70	70,51	70,51
Seruyan	65,40	66,14	67,04	67,57	67,58
Katingan	67,41	67,56	67,91	68,55	68,68
Pulang Pisau	66,49	67,00	67,54	68,34	68,45
Gunung Mas	69,73	69,95	70,23	70,65	70,81
Barito Timur	70,33	70,57	70,82	71,34	71,39
Murung Raya	66,96	67,16	67,56	67,89	67,98
<i>Kota/Municipality</i>					
Palangka Raya	79,21	79,69	80,34	80,77	80,77
<b>Kalimantan Tengah</b>	<b>69,13</b>	<b>69,79</b>	<b>70,42</b>	<b>70,91</b>	<b>71,05</b>

Sumber/Source: BPS, Seri Publikasi Indeks Pembangunan Manusia/ BPS-Statistics Indonesia, Series of Publication of Human Development Index

12.5. Luas Wilayah dan Ibukota Menurut Kabupaten/Kota Se-Kalimantan Tengah, 2020  
*Area and Capital by Regency/Municipality in Kalimantan Tengah Province, 2020*

Tabel  
Table

Kabupaten/Kota <i>Regency/City</i>	Luas Area (km <sup>2</sup> )	Ibukota <i>Capital</i>
(1)	(2)	(3)
<i>Kabupaten/Regency</i>		
Kotawaringin Barat	10 759,0	Pangkalan Bun
Kotawaringin Timur	16 796,0	Sampit
Kapuas	14 999,0	Kuala Kapuas
Barito Selatan	8 830,0	Buntok
Barito Utara	8 300,0	Muara Teweh
Sukamara	3 827,0	Sumara
Lamandau	6 414,0	Nanga Bulik
Seruyan	16 404,0	Kuala Pembuang
Katingan	17 500,0	Kasongan
Pulang Pisau	8 997,0	Pulang Pisau
Gunung Mas	10 804,0	Kuala Kurun
Barito Timur	3 834,0	Tamiang Layang
Murung Raya	23 700,0	Puruk Cahu
<i>Kota/Municipality</i>		
Palangka Raya	2 399,5	Palangka Raya
Kalimantan Tengah	153 564,5	Palangka Raya

Sumber/Source: Berdasarkan Peraturan Menteri Dalam Negeri Nomor 72 Tahun 2019 tanggal 25 Oktober 2019/ *Based on Minister of Home Affairs Regulation Number 72/2019, October 25, 2019*

12.6. Jumlah Penduduk menurut Jenis Kelamin dan Rasio Jenis Kelamin Kabupaten/Kota di Provinsi Kalimantan Tengah, 2020  
*Population by Sex and Sex Ratio Regency/Municipality in Kalimantan Tengah Province, 2020*

Tabel  
Table

Kabupaten/Kota <i>Regency/Municipality</i>	Penduduk <i>Population</i>			Rasio Jenis Kelamin <i>Sex Ratio</i>
	Laki-Laki <i>Male</i>	Perempuan <i>Female</i>	Jumlah <i>Total</i>	
(1)	(2)	(3)	(4)	(5)
Kotawaringin Barat	140 537	129 851	270 388	108
Kotawaringin Timur	222 617	206 278	428 895	108
Kapuas	211 973	198 473	410 446	107
Barito Selatan	67 113	64 027	131 140	105
Barito Utara	80 473	74 339	154 812	108
Sukamara	33 387	30 077	63 464	111
Lamandau	52 143	45 468	97 611	115
Seruyan	86 211	76 695	162 906	112
Katingan	84 278	77 944	162 222	108
Pulang Pisau	70 180	64 319	134 499	109
Gunung Mas	71 378	63 995	135 373	112
Barito Timur	58 112	55 117	113 229	105
Murung Raya	57 948	53 579	111 527	108
Palangka Raya	149 355	144 102	293 457	104
Kalimantan Tengah	1 385 705	1 284 264	2 669 969	108

Sumber/*Source*: BPS, Proyeksi Penduduk Indonesia 2015-2045/ *BPS-Statistics Indonesia, Indonesia Population Projection 2015-2045*

12.7. Gini Ratio Menurut Kabupaten/Kota di Provinsi Kalimantan Tengah, 2017-2020  
*Gini Ratio by Regency/Municipality in Kalimantan Tengah Province, 2017-2020*

Tabel  
 Table

Kabupaten/Kota Regency/Municipality	2017	2018	2019	2020
(1)	(2)	(3)	(4)	(5)
<i>Kabupaten/Regency</i>				
Kotawaringin Barat	0,31	0,31	...	...
Kotawaringin Timur	0,35	0,34	...	...
Kapuas	0,31	0,33	...	...
Barito Selatan	0,33	0,32	...	...
Barito Utara	0,32	0,31	...	...
Sukamara	0,34	0,36	...	...
Lamandau	0,31	0,3	...	...
Seruyan	0,29	0,28	...	...
Katingan	0,27	0,3	...	...
Pulang Pisau	0,30	0,27	...	...
Gunung Mas	0,30	0,31	...	...
Barito Timur	0,31	0,32	...	...
Murung Raya	0,30	0,32	...	...
<i>Kota/Municipality</i>				
Palangka Raya	0,38	0,37	...	...
Kalimantan Tengah	0,34	0,34	0,34	0,32

Sumber/ Source: Survei Sosial Ekonomi Nasional (2017-2020: Susenas Maret)/ *National Socio-Economic Survey (2017-2020: March Susenas)*

12.8. Indeks Kemahalan Konstruksi (IKK) Menurut Kabupaten/ Kota di Provinsi Kalimantan Tengah, 2016 - 2020  
*Construction Cost Index (IKK) by Regency/Municipality in Kalimantan Tengah Province, 2016-2020*

Tabel  
 Table

Kabupaten/Kota Regency/Municipality	2016	2017	2018	2019	2020
(1)	(2)	(3)	(4)	(5)	(6)
<i>Kabupaten/Regency</i>					
Kotawaringin Barat	95,64	89,37	100,04	100,41	96,82
Kotawaringin Timur	103,86	94,33	98,81	99,79	101,05
Kapuas	94,64	87,27	90,46	93,81	94,10
Barito Selatan	100,20	98,09	105,62	101,80	99,72
Barito Utara	97,75	98,26	102,28	102,01	100,19
Sukamara	105,93	102,88	114,21	112,85	105,68
Lamandau	99,15	96,66	105,95	103,95	101,94
Seruyan	96,30	95,67	98,63	100,71	101,67
Katingan	99,73	94,19	95,89	96,00	93,16
Pulang Pisau	101,69	96,66	101,64	101,17	97,62
Gunung Mas	104,50	99,60	104,09	103,11	101,81
Barito Timur	99,80	93,87	97,17	97,29	96,09
Murung Raya	111,63	114,62	122,34	117,13	108,02
<i>Kota/Municipality</i>					
Palangka Raya	99,83	95,21	99,05	98,92	97,60
Kalimantan Tengah	106,95	97,47	102,31	101,90	99,55

Sumber/ Source : Survei Indeks Kemahalan Konstruksi BPS Kabupaten/Kota se-Kalimantan Tengah, 2013-2018/  
*Construction Cost Index of BPS of Regency/Municipality in Kalimantan Tengah Province, 2013-2018*

12.9. Upah Minimum Regional Per Bulan menurut Kabupaten/Kota (rupiah) di Provinsi Kalimantan Tengah, 2016 - 2020  
*Minimum Wage by Regency/Municipality (Rupiah) in Kalimantan Tengah Province, 2016 - 2020*

Kabupaten/kota <i>Regency/ Municipality</i>	Upah Minimum Regional (UMR) (Rp/bulan) <i>Minimum Regional Wages (Rp/month)</i>				
	2016	2017	2018	2019	2020
(1)	(2)	(3)	(4)	(5)	(6)
Kotawaringin Barat	2 204 120	2 391 470	2 599 767	2 808 528	3 047 533
Kotawaringin Timur	2 168 914	2 347 849	2 552 347	2 757 300	2 991 946
Kapuas	2 100 000	2 273 250	2 471 250	2 669 690	2 909 962
Barito Selatan	2 352 238	2 546 298	2 768 081	2 990 358	3 244 837
Barito Utara	2 165 895	2 506 351	2 724 654	3 048 352	3 307 767
Sukamara	2 208 854	2 418 695	2 629 363	2 845 234	3 088 502
Lamandau	2 232 804	2 418 695	2 622 434	2 884 667	3 130 152
Seruyan	2 200 950	2 382 528	2 590 046	2 839 997	3 193 750
Katingan	2 108 996	2 282 988	2 481 836	2 730 019	2 962 344
Pulang Pisau	2 136 600	2 312 869	2 514 319	2 716 218	2 947 368
Gunung Mas	2 057 558	2 263 314	2 460 448	2 706 493	2 936 816
Barito Timur	2 060 500	2 230 500	2 424 776	2 739 997	2 973 171
Murung Raya	2 497 716	2 497 716	2 715 267	2 940 634	3 205 291
Palangka Raya	2 129 431	2 300 552	2 500 930	2 701 755	2 931 674
Kalimantan Tengah	2 057 558	2 227 307	2 421 305	2 663 436	2 903 144

Sumber/ Source : Dinas Tenaga Kerja dan Transmigrasi Provinsi Kalimantan Tengah/ *Regional Office of The Manpower and Transmigration of Kalimantan Tengah Province*





Sensus  
Penduduk  
2020

# DATA

MENCERDASKAN BANGSA

— *Enlighten The Nation* —



**BADAN PUSAT STATISTIK**  
**KABUPATEN BARITO SELATAN**  
**BPS-Statistics of Barito Selatan Regency**

Jl. Tugu No. 2A, Buntok. Telp. (0525) 21016,  
Website: barselkab.bps.go.id E-mail: bps6204@bps.go.id

ISSN 0215-6393



9 770215 639005