

# KABUPATEN KOTAWARINGIN BARAT DALAM ANGKA *KOTAWARINGIN BARAT REGENCY IN FIGURES* 2021





**KABUPATEN  
KOTAWARINGIN BARAT  
DALAM ANGKA  
*KOTAWARINGIN BARAT REGENCY  
IN FIGURES*  
2021**



**KABUPATEN KOTAWARINGIN BARAT DALAM ANGKA**  
***Kotawaringin Barat Regency in Figures***  
**2021**

ISSN: 0215-6903

No. Publikasi/*Publication Number*: 62010.2101

Katalog /*Catalog*: 1102002

Ukuran Buku/*Book Size*: 14,8 cm x 21 cm

Jumlah Halaman/*Number of Pages* : 230 + xxxiv hal/*pages*

Naskah/*Manuscript*:

BPS Kabupaten Kotawaringin Barat

*BPS-Statistics of Kotawaringin Barat Regency*

Penyunting/*Editor*:

BPS Kabupaten Kotawaringin Barat

*BPS-Statistics of Kotawaringin Barat Regency*

Desain Kover/*Cover Design*:

Seksi Integrasi Pengolahan dan Diseminasi Statistik

*Section of Integration Processing and Statistics Dissemination*

Ilustrasi Kover/*Cover Illustration*:

Bekantan/*Nasalis larvatus*

Foto Diambil Oleh/*Photo Taken by*:

Efan Ekananda - PEH Balai Taman Nasional Tanjung Puting

Diterbitkan oleh/*Published by*:

©BPS Kabupaten Kotawaringin Barat *BPS-Statistics of Kotawaringin Barat Regency*

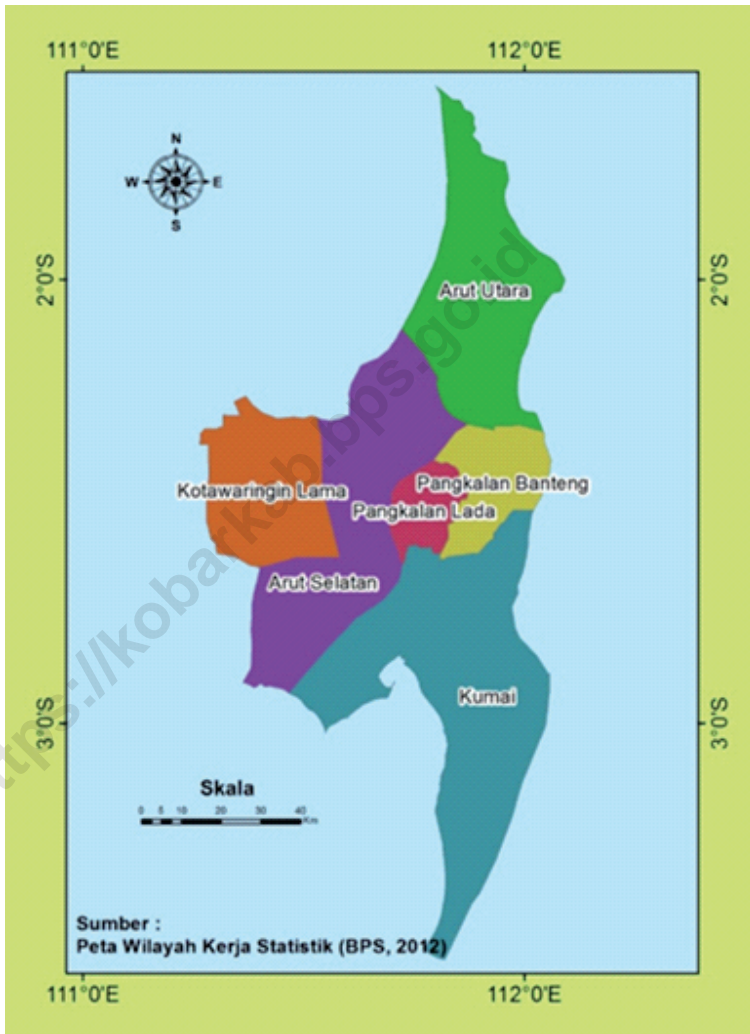
Dicetak oleh/*Printed by*:

...

Dilarang mengumumkan, mendistribusikan, mengomunikasikan, dan/atau menggandakan sebagian atau seluruh isi buku ini untuk tujuan komersil tanpa izin tertulis dari Badan Pusat Statistik.

*Prohibited to announce, distribute, communicate, and/or copy part or all of this book for commercial purpose without permission from BPS-Statistics Indonesia.*

**PETA WILAYAH KABUPATEN KOTAWARINGIN BARAT**  
**MAP OF KOTAWARINGIN BARAT REGENCY**





**KEPALA BPS KABUPATEN KOTAWARINGIN BARAT**  
**CHIEF STATISTICIAN OF KOTAWARINGIN BARAT REGENCY**



**YUL ISMARDANI, SST, M.SI**







## KATA PENGANTAR

Kabupaten Kotawaringin Barat Dalam Angka 2020 merupakan publikasi yang diterbitkan oleh Badan Pusat Statistik (BPS) Kabupaten Kotawaringin Barat. Publikasi ini memuat gambaran umum tentang Kotawaringin Barat dalam angka-angka. Data yang dihimpun adalah statistik dasar yang bersumber dari BPS, statistik sektoral yang bersumber dari instansi pemerintah, dan statistik khusus yang bersumber dari instansi lainnya. Publikasi ini merupakan upaya dalam mengembangkan perstatistikan daerah agar tersedia data yang terpadu bagi berbagai keperluan di daerah ini.

Seiring dengan perkembangan kebutuhan konsumen data, publikasi Kabupaten Kotawaringin Barat Dalam Angka mengalami penyempurnaan dengan melakukan penambahan dan penyederhanaan tabel-tabel. Dari sisi kemudahan akses data, publikasi dan data-data dalam publikasi ini dapat diperoleh dengan mengunjungi website BPS Kabupaten Kotawaringin Barat (<https://kobarkab.bps.go.id>) tanpa berbayar.

Publikasi ini dapat terwujud berkat kerja sama dan partisipasi dari berbagai pihak. Kepada semua pihak yang telah memberikan kontribusi, kami sampaikan penghargaan dan terima kasih. Semoga penyajian data statistik ini dapat bermanfaat bagi semua pihak, terutama dalam rangka menyusun dan melaksanakan pembangunan. Kami mengharapkan tanggapan dan saran untuk perbaikan edisi yang akan datang.

Pangkalan Bun, Februari 2021  
Kepala BPS  
Kabupaten Kotawaringin Barat

**YUL ISMARDANI, SST, M.SI**



## PREFACE

*Kotawaringin Barat Regency in Figures 2020 is a publication published by BPS-Statistics of Kotawaringin Barat Regency. The publication provides general pictures of Kotawaringin Barat Regency in figures. The collection data consist of basic statistic sourced from BPS-Statistics Indonesia, sectoral statistic sourced from government institutions, and particular statistics sourced from private organizations. This is an effort to improve regional statistics to provide integrated data for various purposes in this area.*

*In line with the increasing of data consumer needs, the Kotawaringin Barat Regency in Figures have been continuously improved by adding and simplifying the tables. The publication and series of the tables published by BPS-Statistics of Kotawaringin Barat Regency can be viewed or downloaded from the website [kobarkab.bps.go.id](https://kobarkab.bps.go.id) for free as our commitment to provide an immediate and easier access to the data.*

*We are grateful to all government institutions and private organizations for providing the data and information contained in this edition. As always, comments relating to the content are most welcome.*

*Pangkalan Bun , February 2021  
Chief Statistician of  
Kotawaringin Barat Regency*

**YUL ISMARDANI, SST, M.SI**

## DAFTAR ISI / CONTENTS

	Halaman <i>Page</i>
Kata Pengantar/ <i>Preface</i> .....	vii
Daftar Isi/ <i>Contents</i> .....	ix
Daftar Tabel/ <i>List of Tables</i> .....	xi
Daftar Gambar/ <i>List of Figures</i> .....	xxv
Daftar Singkatan/ <i>List of Abbreviations</i> .....	xxix
Statistik Kunci/ <i>Key Statistics</i> .....	xxxii
1. Geografi dan Iklim/ <i>Geography and Climate</i> .....	1
2. Pemerintahan/ <i>Government</i> .....	11
3. Penduduk dan Ketenagakerjaan/ <i>Population and Employment</i> .....	33
4. Sosial dan Kesejahteraan Rakyat/ <i>Social and Welfare</i> .....	51
5. Pertanian, Kehutanan, Peternakan, dan Perikanan/ <i>Agriculture, Forestry, Livestock, and Fishery</i> .....	119
6. Industri, Pertambangan, dan Energi/ <i>Industry, Mining, and Energy</i> .....	171
7. Pariwisata/ <i>Tourism</i> .....	179
8. Transportasi dan Komunikasi/ <i>Transportation and Communication</i> .....	189
9. Perbankan, Koperasi, dan Harga-harga/ <i>Banking, Cooperative, dan Prices</i> .....	207
10. Pengeluaran Penduduk/ <i>Population Expenditure</i> .....	217
11. Perdagangan/ <i>Trade</i> .....	227
12. Sistem Neraca Regional/ <i>System of Regional Accounts</i> .....	235
13. Perbandingan Antar Kabupaten/Kota/ <i>Regency/Municipal Comparison</i> .....	255



## DAFTAR TABEL/LIST OF TABLES

Halaman  
Page

<b>1.</b>	<b>GEOGRAFI DAN IKLIM/GEOGRAPHY AND CLIMATE</b>	
<b>1.1</b>	<b>KEADAAN GEOGRAFI</b>	
	<b>GEOGRAPHY CONDITION</b>	
1.1.1	Luas Daerah dan Jumlah Pulau Menurut Kecamatan di Kabupaten Kotawaringin Barat, 2020 <i>Total Area and Number of Islands by Subdistrict in Kotawaringin Barat Regency, 2020</i> .....	5
1.1.2	Tinggi Wilayah dan Jarak ke Ibukota Kabupaten Menurut Kecamatan di Kabupaten Kotawaringin Barat, 2020 <i>Altitude and Distance to the Capital of Regency by Subdistrict in Kotawaringin Barat Regency, 2020</i> .....	7
<b>1.2</b>	<b>KEADAAN IKLIM</b>	
	<b>CLIMATE CONDITION</b>	
1.2.1	Pengamatan Unsur Iklim Menurut Bulan di Stasiun Meteorologi Iskandar Kabupaten Kotawaringin Barat, 2020 <i>Observation of Climate Elements By Months at Iskandar Meteorology Station of Kotawaringin Barat Regency, 2020</i> .....	8
<b>2.</b>	<b>PEMERINTAHAN/GOVERNMENT</b>	
<b>2.1</b>	<b>WILAYAH ADMINISTRATIF</b>	
	<b>ADMINISTRATIVE AREA</b>	
2.1.1	Jumlah Desa <sup>1</sup> /Kelurahan Menurut Kecamatan di Kabupaten Kotawaringin Barat, 2016–2020 <i>Number of Villages<sup>1</sup>/Kelurahan by Subdistrict in Kotawaringin Barat Regency, 2016–2020</i> .....	15
<b>2.2</b>	<b>DEWAN PERWAKILAN RAKYAT DAERAH</b>	
	<b>REGIONAL HOUSE OF REPRESENTATIVE</b>	
2.2.1	Jumlah Anggota Dewan Perwakilan Rakyat Daerah Menurut Partai Politik dan Jenis Kelamin di Kabupaten Kotawaringin Barat, 2020 <i>Number of Regional House of Representatives's Members by Political Parties and Sex in Kotawaringin Barat Regency, 2020</i> .....	16

2.2.2	Jumlah Anggota Dewan Perwakilan Rakyat Daerah Menurut Partai Politik dan Tingkat Pendidikan di Kabupaten Kotawaringin Barat, 2020 <i>Number of Regional House of Representatives's Members by Political Parties and Sex in Kotawaringin Barat Regency, 2020.....</i>	17
<b>2.3</b>	<b>SUMBER DAYA MANUSIA</b> <b>HUMAN RESOURCES</b>	
2.3.1	Jumlah Pegawai Negeri Sipil Menurut Jabatan dan Jenis Kelamin di Kabupaten Kotawaringin Barat, Desember 2019 dan Desember 2020 <i>Number of Civil Servants by Occupation and Sex in Kotawaringin Barat Regency, December 2019 and December 2020 .....</i>	19
2.3.2	Jumlah Pegawai Negeri Sipil Menurut Tingkat Pendidikan dan Jenis Kelamin di Kabupaten Kotawaringin Barat, Desember 2019 dan Desember 2020 <i>Number of Civil Servants by Educational Level and Sex in Kotawaringin Barat Regency, Desember 2019 and Desember 2020 .....</i>	21
2.3.3	Jumlah Pegawai Negeri Sipil Menurut Tingkat Kepangkatan dan Jenis Kelamin di Kabupaten Kotawaringin Barat, Desember 2019 dan Desember 2020 <i>Number of Civil Servants by Hierarchy and Sex in Kotawaringin Barat Regency Desember 2019 and Desember 2020 .....</i>	23
2.3.4	Jumlah Pegawai Negeri Sipil Menurut Dinas/Instansi Pemerintah dan Jenis Kelamin di Kabupaten Kotawaringin Barat, 2020 <b><i>Number of Civil Servants by Government Institution/ Office and Sex in Kotawaringin Barat Regency, 2020</i></b>	
2.3.5	Jumlah Pegawai Negeri Sipil Tingkat Kepangkatan dan Jabatan Kabupaten Kotawaringin Barat, 2020 <b><i>Number of Civil Servants by Hierarchy and Occupation and Sex in Kotawaringin Barat Regency, 2020 .....</i></b>	
<b>2.4</b>	<b>KEUANGAN PEMERINTAH</b> <b>GOVERNMENT FINANCE</b>	
2.4.1	Realisasi Pendapatan Pemerintah Kabupaten Kotawaringin Barat Menurut Jenis Pendapatan (ribu rupiah), 2016–2019 <i>Actual Kotawaringin Barat Regency Government Revenues by Kind of Revenues (thousand rupiahs), 2016–2019.....</i>	30

2.4.2	Realisasi Belanja Pemerintah Kabupaten Kotawaringin Barat Menurut Jenis Belanja (ribu rupiah), 2016–2019 <i>Actual Kotawaringin Barat Regency Government Expenditures by Kind of Expenditures (thousand rupiahs), 2016–2019</i> .....	31
<b>3.</b>	<b>PENDUDUK DAN KETENAGAKERJAAN/ POPULATION AND EMPLOYMENT</b>	
<b>3.1</b>	<b>PENDUDUK POPULATION</b>	
3.1.1	Penduduk, Laju Pertumbuhan Penduduk, Distribusi Persentase Penduduk, Kepadatan Penduduk, Rasio Jenis Kelamin Penduduk Menurut Kecamatan di Kabupaten Kotawaringin Barat, 2020 <i>Population, Population Growth Rate, Percentage Distribution of Population, Population Density, and Population Sex Ratio by Subdistrict in Kotawaringin Barat Regency, 2020</i> .....	
<b>3.2</b>	<b>KETENAGAKERJAAN EMPLOYMENT</b>	
3.2.1	Jumlah Penduduk Berumur 15 Tahun Keatas Menurut Jenis Kegiatan Selama Seminggu yang Lalu dan Jenis Kelamin di Kabupaten Kotawaringin Barat, 2020 <i>Population Aged 15 Years and Over by Type of Activity During The Previous Week and Sex in Kotawaringin Barat Regency, 2020</i> .....	40
3.2.2	Penduduk Berumur 15 Tahun ke Atas Menurut Pendidikan Tertinggi yang Ditamatkan dan Jenis Kegiatan Selama Seminggu yang Lalu di Kabupaten Kotawaringin Barat, 2020 <i>Population 15 Years of Age and Over by Educational Attainment and Type of Activity During the Previous Week in Kotawaringin Barat Regency, 2020</i> .....	41
3.2.3	Penduduk Berumur 15 Tahun Ke Atas yang Bekerja Selama Seminggu yang Lalu Menurut Status Pekerjaan Utama dan Jenis Kelamin di Kabupaten Kotawaringin Barat, 2020 <i>Population 15 Years of Age and Over who Worked During The Previous Week by Main Employment Status and Sex in Kotawaringin Barat Regency, 2020</i> .....	43

3.2.4	Penduduk Berumur 15 Tahun Ke Atas yang Bekerja Menurut Status Pekerjaan Utama dan Kategori Lapangan Usaha di Kabupaten Kotawaringin Barat, 2020 <i>Population 15 Years of Age and Over who Work by Main Employment Status and Business Field in Kotawaringin Barat Regency, 2020</i> .....	44
3.2.5	Penduduk Berumur 15 Tahun Ke Atas yang Bekerja Seminggu yang Lalu Menurut Jumlah Jam Kerja pada Pekerjaan Utama dan Kategori Lapangan Usaha di Kabupaten Kotawaringin Barat, 2020 <i>Population 15 Years of Age and Over who Worked During the Previous Week by Number of Working Hours on Main Industry and Business Field in Kotawaringin Barat Regency, 2020</i> .....	45
3.2.6	Penduduk Berumur 15 Tahun Ke Atas yang Bekerja Selama Seminggu yang Lalu Menurut Jumlah Jam Kerja pada Pekerjaan Utama dan Jenis Kelamin di Kabupaten Kotawaringin Barat, 2020 <i>Population 15 Years of Age and Over who Worked During the Previous Week by Number of Working Hours on Main Industry and Sex in Kotawaringin Barat Regency, 2020</i> .....	46
3.2.7	Penduduk Berumur 15 Tahun Ke Atas yang Bekerja Selama Seminggu yang Lalu Menurut Jumlah Jam Kerja Seluruhnya dan Jenis Kelamin di Kabupaten Kotawaringin Barat, 2020 <i>Population 15 Years of Age and Over who Worked During the Previous Week by Total Working Hours and Sex in Kotawaringin Barat Regency, 2020</i> .....	47
3.2.8	Penduduk Berumur 15 Tahun Ke Atas yang Bekerja Selama Seminggu yang Lalu Menurut Jumlah Jam Kerja Seluruhnya dan Jenis Kelamin di Kabupaten Kotawaringin Barat, 2020 <i>Population 15 Years of Age and Over who Worked During the Previous Week by Total Working Hours and Sex in Kotawaringin Barat Regency, 2020</i> .....	48
3.2.9	Penduduk Berumur 15 Tahun Ke Atas yang Bekerja Selama Seminggu yang Lalu Menurut Lapangan Pekerjaan Utama dan Jenis Kelamin di Kabupaten Kotawaringin Barat, 2020 <i>Population 15 Years of Age and Over who Worked During the Previous Week by Industrial Origin Sector and Sex in Kotawaringin</i>	



	<i>Barat Regency, 2020</i> .....	49
<b>4.</b>	<b>SOSIAL DAN KESEJAHTERAAN RAKYAT/SOCIAL AND WELFARE</b>	
<b>4.1</b>	<b>PENDIDIKAN</b>	
	<b>EDUCATION</b>	
4.1.1	Jumlah Sekolah, Guru, dan Murid Taman Kanak-Kanak (TK) di Bawah Kementerian Pendidikan dan Kebudayaan Menurut Kecamatan di Kabupaten Kotawaringin Barat, 2019/2020 dan 2020/2021 <i>Number of Schools, Teachers, and Pupils in Kindergarten Under The Ministry of Education and Culture by Subdistrict in Kotawaringin Barat Regency, 2019/2020 and 2020/2021</i> .....	55
4.1.2	Jumlah Sekolah, Guru, dan Murid Raudatul Athfal (RA) di Bawah Kementerian Agama Menurut Kecamatan di Kabupaten Kotawaringin Barat, 2019/2020 dan 2020/2021 <i>Number of Schools, Teachers, and Pupils in Raudatul Athfal (RA) Under The Ministry of Religious Affairs by Subdistrict in Kotawaringin Barat Regency, 2019/2020 and 2020/2021</i> .....	58
4.1.3	Jumlah Sekolah, Guru, dan Murid Sekolah Dasar (SD) di Bawah Kementerian Pendidikan dan Kebudayaan Menurut Kecamatan di Kabupaten Kotawaringin Barat, 2019/2020 dan 2020/2021 <i>Number of Schools, Teachers, and Pupils in Primary Schools Under The Ministry of Education and Culture by Subdistrict in Kotawaringin Barat Regency, 2019/2020 and 2020/2021</i> .....	59
4.1.4	Jumlah Sekolah, Guru, dan Murid Madrasah Ibtidaiyah (MI) di Bawah Kementerian Agama Menurut Kecamatan Menurut Kecamatan di Kabupaten Kotawaringin Barat, 2019/2020 dan 2020/2021 <i>Number of Schools, Teachers, and Pupils in Madrasah Ibtidaiyah (MI) Under The Ministry of Religious Affairs by Subdistrict in Kotawaringin Barat Regency, 2019/2020 and 2020/2021</i> .....	62
4.1.5	Jumlah Sekolah, Guru, dan Murid Sekolah Menengah Pertama (SMP) di Bawah Kementerian Pendidikan dan Kebudayaan Menurut Kecamatan di Kabupaten Kotawaringin Barat, 2019/2020 dan 2020/2021 <i>Number of Schools, Teachers, and Pupils in Lower Secondary Schools Under The Ministry of Education and Culture by Subdistrict in Kotawaringin Barat Regency, 2019/2020 and 2020/2021</i> .....	65

4.1.6	Jumlah Sekolah, Guru, dan Murid Madrasah Tsanawiyah (MTs) di Bawah Kementerian Agama Menurut Kecamatan di Kabupaten Kotawaringin Barat, 2019/2020 dan 2020/2021 <i>Number of Schools, Teachers, and Pupils in Madrasah Tsanawiyah (MTs) Under The Ministry of Religious Affairs by Subdistrict in Kotawaringin Barat Regency, 2019/2020 and 2020/2021</i> .....	68
4.1.7	Jumlah Sekolah, Guru, dan Murid Sekolah Menengah Atas (SMA) di Bawah Kementerian Pendidikan dan Kebudayaan Menurut Kecamatan di Kabupaten Kotawaringin Barat, 2019/2020 dan 2020/2021 <i>Number of Schools, Teachers, and Pupils in Upper Secondary Schools Under The Ministry of Education and Culture by Subdistrict in Kotawaringin Barat Regency, 2019/2020 and 2020/2021</i> .....	71
4.1.8	Jumlah Sekolah, Guru, dan Murid Sekolah Menengah Kejuruan (SMK) di Bawah Kementerian Pendidikan dan Kebudayaan Menurut Kecamatan di Kabupaten Kotawaringin Barat, 2019/2020 dan 2020/2021 <i>Number of Schools, Teachers, and Pupils in Vocational High Schools Under The Ministry of Education and Culture by Subdistrict in Kotawaringin Barat Regency, 2019/2020 and 2020/2021</i> .....	74
4.1.9	Jumlah Sekolah, Guru, dan Murid Madrasah Aliyah (MA) di Bawah Kementerian Agama Menurut Kecamatan di Kabupaten Kotawaringin Barat, 2019/2020 dan 2020/2021 <i>Number of Schools, Teachers, and Pupils in Madrasah Aliyah (MA) Under the Ministry of Religious Affairs by Subdistrict in Kotawaringin Barat Regency, 2019/2020 and 2020/2021</i> .....	77
4.1.10	<b>Jumlah Desa<sup>1</sup>/Kelurahan yang Memiliki Fasilitas Sekolah Menurut Kecamatan dan Tingkat Pendidikan di Kabupaten Kotawaringin Barat, 2018–2020</b> <b>Number of Villages<sup>1</sup>/Kelurahan Having Educational Facilities by Subdistrict and Educational Level in Kotawaringin Barat Regency, 2018–2020</b> .....	80
4.1.	Persentase Penduduk Usia 7-24 Tahun Menurut Jenis Kelamin, Kelompok Umur Sekolah, dan Partisipasi Sekolah di Kabupaten Kotawaringin Barat, 2020 <i>Percentage of Population Aged 7-24 Years by Sex, Age Group, and School Participation in Kotawaringin Barat Regency, 2020</i> .....	85

4.1.11	Angka Partisipasi Murni (APM) dan Angka Partisipasi Kasar (APK) Menurut Jenjang Pendidikan di Kabupaten Kotawaringin Barat, 2019 dan 2020 <i>Net Participation Rates and Gross Participation Rates by Educational Level in Kotawaringin Barat Regency, 2019 and 2020 .....</i>	86
4.1.12	Persentase Penduduk Berumur 15 Tahun ke Atas yang Melek Huruf Menurut Kelompok Umur di Kabupaten Kotawaringin Barat, 2019 dan 2020 <i>Percentage of Literate People Aged 15 Years and Over by Age Group in Kotawaringin Barat Regency, 2019 and 2020.....</i>	87
<b>4.2</b>	<b>KESEHATAN .....</b> <b>HEALTH.....</b>	
4.2.1	Jumlah Desa <sup>1</sup> /Kelurahan Yang Memiliki Sarana Kesehatan Menurut Kecamatan di Kabupaten Kotawaringin Barat, 2018–2020 <i>Number of Villages<sup>1</sup>/Kelurahan Having Health Facilities by Subdistrict in Kotawaringin Barat Regency, 2018–2020 .....</i>	88
4.2.2	Jumlah Tenaga Kesehatan Menurut Kecamatan di Kabupaten Kotawaringin Barat, 2020 <i>Number of Health Human Resources by Subdistrict in Kotawaringin Barat Regency, 2020 .....</i>	94
4.2.3	Jumlah Rumah Sakit Umum, Rumah Sakit Khusus, Puskesmas, Klinik Pratama, dan Posyandu Menurut Kecamatan di Kabupaten Kotawaringin Barat, 2019 dan 2020 <i>Number of General Hospital, Specialized Hospital, Public Health Center, Primary Clinic, and Integrated Health Post by Subdistrict in kotawaringin Barat Regency, 2019 and 2020.....</i>	96
	Jumlah Dokter Spesialis, Dokter Umum, dan Dokter Gigi Menurut Sarana Pelayanan Kesehatan di Kabupaten Kotawaringin Barat, 2020 <i>Number of Specialist Doctor, Generalist Doctor, and Dentist by Type of Health Facility in Kotawaringin Barat Regency, 2020 .....</i>	99

**4.3 AGAMA DAN SOSIAL LAINNYA**

**RELIGION AND OTHER SOCIAL AFFAIRS**

4.3.1	Jumlah Penduduk Menurut Kecamatan dan Agama yang Dianut di Kabupaten Kotawaringin Barat, 2020 <i>Population by Subdistrict and Religion in Kotawaringin Barat Regency, 2020</i> .....	100
4.3.2	Jumlah Tempat Peribadatan Menurut Kecamatan di Kabupaten Kotawaringin Barat, 2020 <i>Number of Places of Worship by Subdistrict in Kotawaringin Barat Regency, 2020</i> .....	101
4.3.3	Jumlah Desa <sup>1</sup> /Kelurahan yang Mengalami Bencana Alam <sup>2</sup> Menurut Kecamatan di Kabupaten Kotawaringin Barat, 2018–2020 <i>Number of Villages<sup>1</sup>/Kelurahan that Had Natural Disaster<sup>2</sup> by Subdistrict in Kotawaringin Barat Regency, 2018–2020</i> .....	102
4.5.1	Jumlah Personil Kepolisian Resort Menurut Jenis Golongan Kepangkatan di Kabupaten Kotawaringin Barat, 2020 <i>KAMTIBNAS (Security and Orderliness Citizen) Condition in Kotawaringin Barat Regency, 2020</i> .....	105
4.5.2	Jumlah Tindak Pidana Menurut Kepolisian Sektor di Kabupaten Kotawaringin Barat 2019–2020 <i>Number of Crime Cases by Sectoral Police In Kotawaringin Barat Regency, 2019-2020</i> .....	106
4.5.3	Jumlah Penyelesaian Tindak Pidana Menurut Kepolisian Sektor di Kabupaten Kotawaringin Barat 2019–2020 <i>Number of Crime Cases by Sectoral Police In Kotawaringin Barat Regency, 2019-2020</i> .....	107
4.5.4	Jumlah Tindak Pidana Terhadap Fisik Manusia Menurut Bulan di Kabupaten Kotawaringin Barat, 2020 <i>Number of Crime Cases Against Physical Human by Month In Kotawaringin Barat Regency, 2020</i> .....	108
4.5.5	Jumlah Tindak Pidana yang Dilaporkan Menurut Bulan di Kabupaten Kotawaringin Barat, 2020 <i>Number of Reported Crime Cases by Month In Kotawaringin Barat Regency, 2020</i> .....	109

4.5.6	Jumlah Tindak Pidana Penyalahgunaan Narkoba Menurut Jenis Kasus di Kabupaten Kotawaringin Barat, 2019-2020 <i>Number of Crime Cases of Drugs Abuse by Type of Case In Kotawaringin Barat Regency, 2019-2020.....</i>	110
4.5.7	Jumlah Tindak Pidana Penyalahgunaan Narkoba Menurut Jenis Kasus di Kabupaten Kotawaringin Barat, 2019-2020 <i>Number of Crime Cases of Drugs Abuse by Type of Case In Kotawaringin Barat Regency, 2019-2020.....</i>	111
4.5.8	Jumlah Tindak Pidana Pelanggaran Lalu Lintas di Kabupaten Kotawaringin Barat, 2010-2020 <i>Number of Crime Cases of Violence Traffic In Kotawaringin Barat Regency, 2010-2020.....</i>	114
<b>4.6</b>	<b>KEMISKINAN</b>	
	<b>POVERTY</b>	
4.6.1	Garis Kemiskinan, Jumlah, dan Persentase Penduduk Miskin di Kabupaten Kotawaringin Barat, 2013–2020 <i>Poverty Line, Number, and Percentage of Poor People in Kotawaringin Barat Regency, 2013–2020.....</i>	115
4.6.2	Indeks Kedalaman Kemiskinan dan Indeks Keparahan Kemiskinan di Kabupaten Kotawaringin Barat, 2013–2020 <i>Poverty Gap Index and Poverty Severity Index in Kotawaringin Barat Regency, 2013–2020.....</i>	116
4.6.3	Indeks Pembangunan Manusia di Kabupaten Kotawaringin Barat, 2013–2020 <i>Human Development Index in Kotawaringin Barat Regency, 2013–2020.....</i>	117
4.6.4	Umur Harapan Hidup, Harapan Lama Sekolah dan Rata-Rata Lama Sekolah di Kabupaten Kotawaringin Barat, 2013–2020 <i>Poverty Gap Index and Poverty Severity Index in Kotawaringin Barat Regency, 2013–2020.....</i>	118

<b>5.</b>	<b>PERTANIAN, KEHUTANAN, PETERNAKAN, DAN PERIKANAN/ AGRICULTURE, FORESTRY, LIVESTOCK, AND FISHERY</b>	
<b>5.1</b>	<b>TANAMAN PANGAN</b>	
	<b>FOOD CORPS</b>	
5.1.1	Persediaan Pemasukan dan Pengeluaran Beras di Kantor Cabang Pangkalan Bun (kg), 2020..... Rice Inventory Importation and Exportation in Pangkalan Bun Branch, 2020 .....	
<b>5.2</b>	<b>HORTIKULTURA</b>	
	<b>HORTICULTURE</b>	
5.2.1	Luas Panen Tanaman Sayuran Menurut Kecamatan dan Jenis Tanaman di Kabupaten Kotawaringin Barat (ha), 2019 dan 2020 <i>Harvested Area of Vegetables by Subdistrict and Kind of Plant in Kotawaringin Barat Regency (ha), 2019 and 2020</i> .....	127
5.2.2	Produksi Tanaman Sayuran Menurut Kecamatan dan Jenis Tanaman di Kabupaten Kotawaringin Barat (kuintal), 2019 dan 2020 <i>Production of Vegetables by Subdistrict and Kind of Plant in Kotawaringin Barat Regency (quintal), 2019 and 2020</i> .....	131
5.2.3	Luas Panen Tanaman Sayuran dan Buah- buahan Semusim Menurut Jenis Tanaman di Kabupaten Kotawaringin Barat (ha), 2017–2020 <i>Harvested Area of Seasonal Vegetables and Fruits by Kind of Plant in Kotawaringin Barat Regency (ha), 2017–2020</i> .....	135
5.2.4	Produksi Tanaman Sayuran dan Buah-buahan Semusim Menurut Jenis Tanaman di Kabupaten Kotawaringin Barat (kuintal), 2017–2020 <i>Production of Seasonal Vegetables and Fruits by Kind of Plant in Kotawaringin Barat Regency (quintal), 2017–2020</i> .....	137
5.2.5	Luas Panen Tanaman Biofarmaka Menurut Kecamatan dan Jenis Tanaman di Kabupaten Kotawaringin Barat (m <sup>2</sup> ), 2019 dan 2020 <i>Harvested Area of Medicinal Plants by Subdistrict and Kind of Plant in Kotawaringin Barat Regency (m<sup>2</sup>), 2019 and 2020</i> .....	139
5.2.6	Produksi Tanaman Biofarmaka Menurut Kecamatan dan Jenis Tanaman di Kabupaten Kotawaringin Barat (kg), 2019 and 2020 <i>Production of Medicinal Plants by Subdistrict and Kind of Plant in Kotawaringin Barat Regency (kg), 2019 and 2020</i> .....	141

5.2.7	Luas Panen Tanaman Biofarmaka Menurut Jenis Tanaman di Kabupaten Kotawaringin Barat (m <sup>2</sup> ), 2017–2020 <i>Harvested Area of Medicinal Plants by Kind of Plant in Kotawaringin Barat Regency (m<sup>2</sup>), 2017–2020.....</i>	143
5.2.8	Produksi Tanaman Biofarmaka Menurut Jenis Tanaman di Kabupaten Kotawaringin Barat (kg), 2017–2020 <i>Production of Medicinal Plants by Kind of Plant in Kotawaringin Barat Regency (kg), 2017–2020 .....</i>	144
5.2.9	Luas Panen Tanaman Hias Menurut Kecamatan dan Jenis Tanaman di Kabupaten Kotawaringin Barat (m <sup>2</sup> ), 2019 and 2020 <i>Harvested Area of Ornamental Plants by Subdistrict and Kind of Plant in Kotawaringin Barat Regency (m<sup>2</sup>), 2019 and 2020.....</i>	145
5.2.10	Produksi Tanaman Hias Menurut Kecamatan dan Jenis Tanaman di Kabupaten Kotawaringin Barat (tangkai), 2019 and 2020 <i>Production of Ornamental Plants by Subdistrict and Kind of Plant in Kotawaringin Barat Regency (stalks), 2019 and 2020.....</i>	147
5.2.11	Luas Panen Tanaman Hias Menurut Jenis Tanaman di Kabupaten Kotawaringin Barat (m <sup>2</sup> ), 2017–2020 <i>Harvested Area of Ornamental Plants by Kind of Plant in Kotawaringin Barat Regency (m<sup>2</sup>), 2017–2020.....</i>	149
5.2.12	Produksi Tanaman Hias Menurut Jenis Tanaman di Kabupaten Kotawaringin Barat (tangkai), 2017–2020 <i>Production of Ornamental Plants by Kind of Plant n Kotawaringin Barat Regency (stalks), 2017–2020 .....</i>	150
5.2.13	Produksi Buah-buahan Menurut Kecamatan dan Jenis Tanaman di Kabupaten Kotawaringin Barat (kuintal), 2019 and 2020 <i>Production of Fruits by Subdistrict and Kind of Plant in Kotawaringin Barat Regency (kuintal), 2019 and 2020.....</i>	151
5.2.14	Produksi Buah-Buahan dan Sayuran Tahunan Menurut Jenis Tanaman di KabupatenKota Kotawaringin Barat (kuintal), 2017–2020 <i>Production of Annual Fruits and Vegetables by Kind of Plant in Kotawaringin Barat Regency (quintal), 2017–2020.....</i>	155

**5.3 PERKEBUNAN**

**ESTATE CROPS**

5.3.1	Luas Areal Tanaman Perkebunan Menurut Kecamatan dan Jenis Tanaman di Kabupaten Kotawaringin Barat (ha), 2019 dan 2020 <i>Planted Area of Estate Crops by Subdistrict and Type of Crops in Kotawaringin Barat Regency (ha), 2019 and 2020</i> .....	157
5.3.2	Produksi Perkebunan Menurut Kecamatan dan Jenis Tanaman di Kabupaten Kota Kotawaringin Barat (ton), 2019 dan 2020 <i>Production of Estate by Subdistrict and Type of Crops in Kotawaringin Barat Regency (ton), 2019 and 2020</i> .....	161

**5.4 KEHUTANAN**

**FORESTRY**

5.4.1	Luas Kawasan Hutan Menurut Fungsinya dan Kecamatan di Kabupaten Kotawaringin Barat, 2020 <i>Forest Area by Function and Subdistrict in Kotawaringin Barat Regency, 2020</i> .....	165
-------	--	-----

**5.5 PETERNAKAN**

**LIVESTOCK**

5.5.1	Populasi Ternak Menurut Komoditas dan Kecamatan di Kabupaten Kotawaringin Barat, 2020 (ekor) <i>Livestock Population by Commodity and Subdistrict in Kotawaringin Barat Regency, 2020</i> .....	166
5.5.2	Produksi Ternak Menurut Komoditas dan Kecamatan di Kabupaten Kotawaringin Barat, 2020 (ton) <i>Livestock Population by Commodity and Subdistrict in Kotawaringin Barat Regency, 2020 (ton)</i> .....	167

**5.6 PERIKANAN**

**FISHERY**

5.6.1	Rumah Tangga Perikanan menurut Subsektor dan Kecamatan di Kabupaten Kotawaringin Barat, 2020 .....	
	<b><i>Fishery Household by Subsector and Subdistrict in Kotawaringin Barat Regency, 2020</i></b>	



5.6.2	Jumlah Sarana / Tempat Pemeliharaan Ikan menurut Jenis dan Kecamatan di Kabupaten Kotawaringin Barat, 2020 .....	
	Number of Pisciculture by Type and Subdistrict in Kotawaringin Barat Regency, 2020	
<b>6.</b>	<b>INDUSTRI, PERTAMBANGAN, DAN ENERGI/ INDUSTRY, MINING, AND ENERGY</b>	
6.1	Daya Terpasang, Produksi, dan Distribusi Listrik PT. PLN (Persero) pada Cabang/Ranting PLN Menurut Bulan di Kabupaten Kotawaringin Barat, 2020 <i>Installed Electricity Power, Production, and Distribution of PT. PLN (Persero) at PLN Branch by Month in Kotawaringin Barat Regency, 2020</i> .....	176
6.2	Jumlah Pelanggan Listrik Menurut Bulan di Kabupaten Kotawaringin Barat, 2018–2020 <i>Number of Electricity Customers by Month in Kotawaringin Barat Regency, 2018–2020</i> .....	177
6.3	Jumlah Pelanggan dan Air yang Disalurkan Menurut Kecamatan di Kabupaten Kotawaringin Barat, 2020 <i>Number of Customers and Distributed Water by Subdistrict in Kotawaringin Barat Regency, 2020</i> .....	178
<b>7.</b>	<b>PARIWISATA/TOURISM</b>	
7.1	Jumlah Rumah Makan/Restoran Menurut Kecamatan di Kabupaten Kotawaringin Barat, 2017–2020 <i>Number of Restaurants by Subdistrict in Kotawaringin Barat Regency, 2017–2020</i> .....	184
7.2	Jumlah Hotel Menurut Kecamatan di Kabupaten Kotawaringin Barat, 2020 <i>Number of Hotels by Subdistrict in Kotawaringin Barat Regency, 2020</i>	185
7.3	Jumlah Pengunjung Taman Nasional Tanjung Puting Menurut Bulan dan Jenis Pengunjung, 2020 .....	
	<b><i>Number of Visitors in Tanjung Puting National Park by Month and Type of Visitor, 2020</i></b> .....	
7.4	Jumlah Wisatawan Menurut Bulan dan Keperluan di Taman Nasional Tanjung Puting, 2020.....	
	Number of Tourist in Tanjung Puting National Park by Month and Requirement, 2020 .....	

<b>8.</b>	<b>TRANSPORTASI DAN KOMUNIKASI/ TRANSPORTATION AND COMMUNICATION</b>	
	<b><i>Domestic Aviation Traffic by Month at Pangkalan Bun According to Iskandar Airport, 2020</i></b>	
<b>8.1</b>	<b>TRANSPORTASI</b>	
	<b>TRANSPORTATION</b>	
8.1.1	Panjang Jalan <sup>1</sup> Menurut Tingkat Kewenangan Pemerintahan di Kabupaten Kotawaringin Barat (km), 2018–2020 <i>Length of Roads<sup>1</sup> by Level of Government Authority in Kotawaringin Barat Regency (km), 2018–2020</i> .....	195
8.1.2	Panjang Jalan Menurut Jenis Permukaan Jalan dan Tingkat Kewenangan Pemerintahan di Kabupaten Kotawaringin Barat (km), 2020 <i>Length of Roads by Type of Road Surface and Level of Government Authority in Kotawaringin Barat Regency (km), 2020</i> .....	196
8.1.3	Panjang Jalan Menurut Kondisi Jalan dan Tingkat Kewenangan Pemerintahan di Kabupaten Kotawaringin Barat (km), 2020 <i>Length of Roads by Condition and Level of Government Authority of Roads in Kotawaringin Barat Regency (km), 2018–2020</i> .....	197
8.1.4	Jumlah Kendaraan Bermotor Menurut Jenis Kendaraan di Kabupaten Kotawaringin Barat, 2016-2020 <i>Numbers of Vehicle by Type in Kotawaringin Barat Regency, 2016- 2020</i> .....	198
8.1.5	Jumlah Kunjungan Kapal, Penumpang, dan Bongkar Muat Barang Menurut Bulan di Pelabuhan Kumai Kabupaten Kotawaringin Barat, 2020 <i>Number of Ship, Passenger, and Loading by Month in Kumai Port Kotawaringin Barat Regency, 2020</i> .....	
8.1.6	Jumlah Kunjungan Kapal, Penumpang, dan Bongkar Muat Barang Menurut Bulan di Pelabuhan Pangkalan Bun Kabupaten Kotawaringin Barat, 2020 <i>Number of Ship, Passenger, and Loading by Month in Pangkalan Bun Port Kotawaringin Barat Regency, 2020</i> .....	201
8.1.7	Lalu-Lintas Penerbangan Dalam Negeri Menurut Bulan di Bandara Iskandar Pangkalan Bun, 2020 <b><i>Domestic Aviation Traffic by Month at Pangkalan Bun According to Iskandar Airport, 2020</i></b>	

**8.2 KOMUNIKASI**

**COMMUNICATION**

8.2.1 Jumlah Kantor Pos Pembantu Menurut Kecamatan di Kabupaten Kotawaringin Barat, 2017–2020  
*Number of Post Offices Subsidiaries by Subdistrict in Kotawaringin Barat Regency, 2017–2020.....* 205

8.2.2 Jumlah Pelanggan Telepon dan Internet Menurut Bulan di Kabupaten Kotawaringin Barat, 2020  
*Number of Telephone and Internet Customer by Month in Kotawaringin Barat Regency, 2020.....* 206

**9. PERBANKAN, KOPERASI, DAN HARGA-HARGA/  
BANKING, COOPERATIVE, AND PRICES**

*Consumer Price Index per Month by Expenditure Group (2018=100) in Kotawaringin Timur Regency, 2020 .....* 210

9.1 Jumlah Kantor Bank Menurut Kelompok Bank, 2020  
*Number of Bank by Bank Group in Kotawaringin Barat Regency, 2020* 211

9.2 Indeks Harga Konsumen per Bulan Menurut Kelompok Pengeluaran (2018=100) di Kabupaten Kotawaringin Timur, 2020  
*Consumer Price Index per Month by Expenditure Group (2018=100) in Kotawaringin Timur Regency, 2020.....* 212

**10. PENGELUARAN PENDUDUK/POPULATION EXPENDITURE**

*Percentage of Monthly Expenditure per Capita by Commodity Group in Kotawaringin Barat Regency, 2019 and 2020.....* 221

10.1 Rata-rata Pengeluaran per Kapita Sebulan Menurut Kelompok Komoditas (rupiah) di Kabupaten Kotawaringin Barat, 2019 dan 2020  
*Monthly Average Expenditure per Capita by Commodity Group (rupiahs) in Kotawaringin Barat Regency, 2019 and 2020.....* 223

10.2 Persentase Pengeluaran per Kapita Sebulan Menurut Kelompok Komoditas di Kabupaten Kotawaringin Barat, 2019 dan 2020  
*Percentage of Monthly Expenditure per Capita by Commodity Group in Kotawaringin Barat Regency, 2019 and 2020.....* 224

10.3 Persentase Penduduk Menurut Golongan Pengeluaran Per Kapita Sebulan di Kabupaten Kotawaringin Barat, 2020  
*Percentage of Population by Per Capita Spending Group a Month in Kotawaringin Barat Regency, 2020.....* 225

**11. PERDAGANGAN/TRADE**

*Value of Exports by Commodity in Kotawaringin Barat Regency, 2019 (US\$)*..... 230

11.1 Nilai Ekspor Menurut Komoditas di Kabupaten Kotawaringin Barat, 2019-2020 (US\$)  
*Value of Exports by Commodity in Kotawaringin Barat Regency, 2019-2020 (US\$)* ..... 231

11.2 Volume Ekspor Menurut Komoditas di Kabupaten Kotawaringin Barat, 2019-2020 (kg)  
*Volume of Exports by Commodity in Kotawaringin Barat Regency, 2019-2020 (kg)* ..... 232

11.3 Nilai Impor Menurut Komoditas di Kabupaten Kotawaringin Barat, 2019-2020 (US\$)  
*Value of Imports by Commodity in Kotawaringin Barat Regency, 2019-2020 (US\$)* ..... 233

11.4 Volume Impor Menurut Komoditas di Kabupaten Kotawaringin Barat, 2019-2020 (kg)  
*Volume of Imports by Commodity in Kotawaringin Barat Regency, 2019-2020 (kg)* ..... 234

**12. SISTEM NERACA REGIONAL/SYSTEM OF REGIONAL ACCOUNTS**

*Growth Rate of Gross Regional Domestic Product at 2010 Constant Market Prices by Industry in Kotawaringin Barat Regency (percent), 2016–2020*..... 241

12.1. Produk Domestik Regional Bruto Atas Dasar Harga Berlaku Menurut Lapangan Usaha di Kabupaten Kotawaringin Barat (miliar rupiah), 2016–2020  
*Gross Regional Domestic Product at Current Market Prices by Industry in Kotawaringin Barat Regency (billion rupiahs), 2016–2020*..... 242

12.2 Produk Domestik Regional Bruto Atas Dasar Harga Konstan 2010 Menurut Lapangan Usaha di Kabupaten Kotawaringin Barat (miliar rupiah), 2016–2020  
*Gross Regional Domestic Product at 2010 Constant Market Prices by Industry in Kotawaringin Barat Regency (billion rupiahs), 2016–2020*.. 244

12.3	<p>Distribusi Persentase Produk Domestik Regional Bruto Atas Dasar Harga Berlaku Menurut Lapangan Usaha di Kabupaten Kotawaringin Barat, 2016–2020 <i>Percentage Distribution of Gross Regional Domestic Product at Current Market Prices by Industry in Kotawaringin Barat Regency, 2016–2020</i> .....</p>	246
12.4	<p>Laju Pertumbuhan Produk Domestik Regional Bruto Atas Dasar Harga Konstan 2010 Menurut Lapangan Usaha di Kabupaten Kotawaringin Barat (persen), 2016–2020 <i>Growth Rate of Gross Regional Domestic Product at 2010 Constant Market Prices by Industry in Kotawaringin Barat Regency (percent), 2016–2020</i> .....</p>	248
12.5	<p>Produk Domestik Regional Bruto Atas Dasar Harga Berlaku Menurut Jenis Pengeluaran di Kabupaten Kotawaringin Barat (miliar rupiah), 2015–2019 <i>Gross Regional Domestic Product at Current Market Prices by Type of Expenditure in Kotawaringin Barat Regency (billion rupiahs), 2015–2019</i> .....</p>	250
12.6	<p>Produk Domestik Regional Bruto Atas Dasar Harga Konstan 2010 Menurut Jenis Pengeluaran di Kabupaten Kotawaringin Barat (miliar rupiah), 2015–2019 <i>Gross Regional Domestic Product at 2010 Constant Market Prices by Type of Expenditure in Kotawaringin Barat Regency (billion rupiahs), 2015–2019</i> .....</p>	251
12.7	<p>Distribusi Persentase Produk Domestik Regional Bruto Atas Dasar Harga Berlaku Menurut Jenis Pengeluaran di Kabupaten Kotawaringin Barat (miliar rupiah), 2015–2019 <i>Percentage Distribution of Gross Regional Domestic Product at Current Market Prices by Type of Expenditure in Kotawaringin Barat Regency (billion rupiahs), 2015–2019</i> .....</p>	252
12.8	<p>Laju Pertumbuhan Produk Domestik Regional Bruto Atas Dasar Harga Konstan Menurut Jenis Pengeluaran di Kabupaten Kotawaringin Barat (Persen), 2015–2019 <i>Growth Rate of Gross Regional Domestic Product at Constant Market Prices by Type of Expenditure in Kotawaringin Barat Regency (percent), 2015–2019</i> .....</p>	253

<b>13.</b>	<b>PERBANDINGAN ANTAR KABUPATEN/ KOTA/ REGENCY/MUNICIPAL COMPARISON</b>	
13.1	Jumlah Penduduk Menurut Kabupaten/Kota di Provinsi Kalimantan Tengah (ribu), 2016–2020 <i>Population by Regency/Municipality in Kalimantan Tengah Province (thousand), 2016–2020.....</i>	262
13.2	Luas Wilayah dan Ibukota Menurut Kabupaten/ Kota di Provinsi Kalimantan Tengah, 2020 <i>Area and Capital City by Regency/Municipality in Kalimantan Tengah Province, 2020.....</i>	263
13.3	Jumlah Penduduk Menurut Kabupaten/Kota dan Jenis Kelamin di Provinsi Kalimantan Tengah, 2020 <i>Population by Regency/Municipality and Sex in Kalimantan Tengah Province, 2020.....</i>	264
13.4	Jumlah Penduduk Menurut Kelompok Umur dan Kabupaten/Kota di Provinsi Kalimantan Tengah, 2020 <i>Population by Age Group and Regency/Municipality in Kalimantan Tengah Province, 2020.....</i>	265
13.5	Pertumbuhan Produk Domestik Regional Bruto Atas Dasar Harga Berlaku Menurut Kabupaten/Kota di Provinsi Kalimantan Tengah (miliar rupiah), 2016–2020 <i>Gross Regional Domestic Products at Current Market Prices by Regency/Municipality in Kalimantan Tengah Province (billion rupiahs), 2016–2020.....</i>	266
13.6	Laju Pertumbuhan Produk Domestik Regional Bruto Atas Dasar Harga Konstan 2010 Menurut Kabupaten/ Kota di Provinsi Kalimantan Tengah (persen), 2016–2020 <i>Rate of Growth of Gross Regional Domestic Products at Constant 2010 Prices by Regency/Municipality in Kalimantan Tengah Province (percent), 2016–2020.....</i>	267
13.7	Jumlah Penduduk Miskin Menurut Kabupaten/ Kota di Provinsi Kalimantan Tengah (ribu), 2016–2020 <i>Number of Poor Population by Regency/Municipality in Kalimantan Tengah Province (thousand), 2016–2020.....</i>	268

13.8	Persentase Penduduk Miskin Menurut Kabupaten/ Kota di Provinsi Kalimantan Tengah, 2016–2020 <i>Percentage of Poor Population by Regency/Municipality in Kalimantan Tengah Province, 2016–2020</i> .....	269
13.9	Garis Kemiskinan Menurut Kabupaten/Kota di Provinsi Kalimantan Tengah (rupiah), 2016–2020 <i>Poverty Line by Regency/Municipality in Kalimantan Tengah Province (rupiahs), 2016–2020</i> .....	270
13.10	Indeks Pembangunan Manusia Menurut Kabupaten/ Kota di Provinsi Kalimantan Tengah, 2016–2020 <i>Human Development Index by Regency/Municipality in Kalimantan Tengah Province, 2016–2020</i> .....	271
13.11	Indeks Pembangunan Gender Menurut Kabupaten/ Kota di Provinsi Kalimantan Tengah, 2016–2020 <i>Gender Development Index by Regency/Municipality in Kalimantan Tengah Province, 2016–2020</i> .....	272
13.12	Indeks Kemahalan Konstruksi Menurut Kabupaten/ Kota di Provinsi Kalimantan Tengah, 2016–2020 <i>Construction Cost Index by Regency/Municipality in Kalimantan Tengah Province, 2016–2020</i> .....	273





## DAFTAR GAMBAR/LIST OF FIGURES

	Halaman Page	
5.1	Populasi Ternak Menurut Komoditas dan Kecamatan di Kabupaten Kotawaringin Barat, 2020 (ekor) <i>Livestock Population by Commodity and Subdistrict in Kotawaringin Barat Regency, 2020</i> .....	
6.1	Jumlah Pelanggan Listrik Menurut Bulan di Kabupaten Kotawaringin Barat, 2020 <i>Number of Electricity Customers by Month in Kotawaringin Barat Regency, 2020</i> .....	174
6.2	Persentase Jumlah Pelanggan Air Bersih Menurut Kecamatan di Kabupaten Kotawaringin Barat, 2020 <i>Percentage of Clean Water Customers by Subdistrict in Kotawaringin Barat Regency, 2020</i> .....	175
7.1	Jumlah Pengunjung Taman Nasional Tanjung Puting, 2014-2020 <i>Number of Tourist in Taman Nasional Tanjung Puting, 2014-2020</i> .....	183
8.1	Jumlah Pelanggan Telepon dan Internet Menurut Bulan di Kabupaten Kotawaringin Barat, 2020 <i>Number of Telephone and Internet Customer by Month in Kotawaringin Barat Regency, 2020</i> .....	
8.2	Lalu-Lintas Penerbangan Dalam Negeri Menurut Bulan di Bandara Iskandar Pangkalan Bun, 2020	
9.1	Indeks Harga Konsumen per Bulan Menurut Kelompok Pengeluaran (2018=100) di Kabupaten Kotawaringin Timur, 2020	
10.1	Persentase Pengeluaran per Kapita Sebulan Menurut Kelompok Komoditas di Kabupaten Kotawaringin Barat, 2019 dan 2020	
10.2	Persentase Penduduk menurut Golongan Pengeluaran Per Kapita di Kabupaten Kotawaringin Barat, 2020 <i>Percentage of Population by Per Capita Spending Group a Month in Kotawaringin Barat Regency, 2020</i> .....	222
11.1	Nilai Ekspor Menurut Komoditas di Kabupaten Kotawaringin Barat, 2019 (US\$)	

12.1	<p>Produk Domestik Regional Bruto Atas Dasar Harga Berlaku (ADHB) dan Atas Dasar Harga Konstan (ADHK) 2010 Menurut Lapangan Usaha Kabupaten Kotawaringin Barat (miliar rupiah), 2016-2020</p> <p><i>Gross Regional Domestic Product at Current Market Prices and Constant Market Prices by Industry in <b>Kotawaringin Barat</b> Regency (billion rupiahs), 2016–2020</i>.....</p>	240
12.2	<p>Laju Pertumbuhan Produk Domestik Regional Bruto Atas Dasar Harga Konstan 2010 Menurut Lapangan Usaha di Kabupaten Kotawaringin Barat (persen), 2016–2020</p>	
13.1	<p>Luas Daerah menurut Kecamatan (%), 2020</p> <p><i>Area of Subdistrict (%), 2020</i> .....</p>	260

## PENJELASAN UMUM/EXPLANATORY NOTES

Tanda-tanda, satuan-satuan, dan lain-lainnya yang digunakan dalam publikasi ini adalah sebagai berikut:

*Symbols, measurement units, and acronyms which are used in this publication, are as follows:*

### 1. TANDA-TANDA/SYMBOLS

Data tidak tersedia/Data not available .....	: ...
Tidak ada atau nol /Null or zero .....	: -
Data dapat diabaikan/Data negligible .....	: 0
Tanda decimal/Decimal point .....	: ,
Data tidak dapat ditampilkan/Not applicable .....	: NA
Angka estimasi/Estimated figures .....	: e
Angka diperbaiki/Revised figures .....	: r
Angka sementara/Preliminary figures .....	: x
Angka sangat sementara/Very preliminary figures .....	: xx
Angka sangat sangat sementara/Very very preliminary figures .....	: xxx

### 2. SATUAN/UNITS

barel/barrel .....	: 158,99 liter/litres = 1/6,2898 m <sup>3</sup>
hektar (ha)/hectare (ha) .....	: 10 000 m <sup>2</sup>
kilometer (km)/kilometres (km) .....	: 1 000 meter/meters (m)
knot/knot .....	: 1,8523 km/jam (km/hour)
kuintal/quintal .....	: 100 kg
KWh .....	: 1 000 Watt hour
MWh .....	: 1 000 KWh
liter (untuk beras)/litre (for rice) .....	: 0,80 kg
MMSCF .....	: 1/35,3 m <sup>3</sup>
metrik ton (m.ton)/metric ton (m. ton) .....	: 0,98421 long ton = 1 000 kg
ons/ounce .....	: 28,31 gram/grams
ton .....	: 1 000 kg

Satuan lain: buah, dus, butir, helai/lembar, kaleng, batang, pulsa, ton kilometer (ton-km), jam, menit, persen (%).

*Other units: unit, pack, pieces, sheet, tin, pulse, ton-kilometres(ton-km), hour, minute, percent (%).*

Perbedaan angka di belakang koma disebabkan oleh pembulatan angka.  
*The difference in decimal numbers is caused by rounding.*



## DAFTAR SINGKATAN/ LIST OF ABBREVIATIONS

SI	: Stasiun Iklim
SIMPK	: Stasiun Meteorologi Pertanian Khusus
t.t	: Tempat tidur
BCG	: Bacillus Calmette Guerin
DPT	: Difteri, Pertusis, Tetanus
TT	: Tetanus Toxoid
IOT	: Industri Obat Tradisional/ <i>Traditional Medicine Industry</i>
IKOT	: Industri Kecil Obat Tradisional/ <i>Traditional Medicine Small</i>
Alkes	: Alat kesehatan/ <i>Health Kits</i>
PKRT	: Perbekalan Kesehatan Rumah tangga/ <i>Household Health Logistics</i>
Kompl	: Komplemen/ <i>Complement</i>
IRTP	: Industri Pangan Produksi Rumah Tangga/ <i>Foods Home Industry</i>
PBF	: Pedagang Besar Farmasi/ <i>Pharmacy Whole-seller</i>
GFK	: Gudang Farmasi Kab/Kota/Regency/ <i>Municipality Pharmacy Warehouse</i>
RB	: Rumah Bersalin/ <i>Delivery House</i>
Pustu	: Puskesmas pembantu/ <i>Auxiliary Public Health Center</i>
BP	: Balai Pengobatan/ <i>Polyclinic</i>
TPS	: Tempat Pembuangan Sementara / <i>landfill</i>
Jamkesmas	: Jaminan kesehatan masyarakat miskin/ <i>Poor public health insurance</i>
PJKMU	: Program Jaminan Kesehatan Masyarakat Umum
SIUP	: Surat Ijin Usaha Perdagangan/ <i>Trading Permission Letter</i>
TDP	: Tanda Daftar Perusahaan/ <i>Company Registration Identity</i>
API	: Angka Pengenal Importir/ <i>Importer's Identity Number</i>



## Statistik Kunci, 2018–2020 Key Statistics, 2018–2020

Rincian/Description	Satuan/Unit	2018	2019	2020
(1)	(2)	(3)	(4)	(5)
<b>SOSIAL/SOCIAL</b>				
Penduduk <sup>1</sup> /Population <sup>1</sup>	ribu/thousand	304,1	312,9	270,4
Laju Pertumbuhan Penduduk <sup>1</sup> /Population Growth <sup>1</sup>	%	3,17	3,11	1,27
Angka Harapan Hidup <sup>1-e</sup> /Life Expectancy Rate <sup>1</sup>	tahun/years	70,43	70,51	70,59
Angka Melek Huruf Usia 15+/ <i>Literacy Rate Aged 15+</i>	%	...	98,66	98,36
Tingkat Partisipasi Angkatan Kerja -TPAK <sup>2,3</sup> <i>Labour Force Participation Rate-LFPR<sup>2,3</sup></i>	%	72,28	73,43	73,01
Tingkat Pengangguran Terbuka-TPT <sup>2</sup> <i>Unemployment Rate-UR<sup>2</sup></i>	%	3,01	2,62	4,76
Penduduk Miskin <sup>5</sup> /Poor People <sup>4</sup>	ribu/thousand	12,90	12,76	11,46
Persentase Penduduk Miskin <sup>4</sup> <i>Percentage of Poor People<sup>4</sup></i>	%	4,27	4,11	3,59
Indeks Pembangunan Manusia-IPM <sup>5</sup> <i>Human Development Index<sup>5</sup></i>	–	72,46	72,85	72,87
<b>EKONOMI/ECONOMIC</b>				
Produk Domestik Regional Bruto (PDRB) Harga Berlaku <sup>6</sup> <i>Gross Regional Domestic Bruto (GRDP) at Current Price<sup>6</sup></i>	juta rupiah million rupiahs	17 827 431,5	19 334 404,9	20 523 757,9
Laju Pertumbuhan Ekonomi <sup>8</sup> /Economic Growth <sup>7</sup>	%	6,48	5,79	0,98
PDRB Per Kapita Harga Berlaku <sup>6,8</sup> <i>Per Capita of GRDP at Current Price<sup>6,8</sup></i>	juta rupiah million rupiahs	55,42	58,74	...

Catatan/Notes: <sup>1</sup> 2018-2019: Hasil proyeksi penduduk Indonesia 2010–2035 (pertengahan tahun/Juni)/*The result of Indonesia population prjection 2010–2035 (mid year/June)*  
2020: Hasil SP2020

<sup>2</sup> Kondisi Agustus/Condition at August

<sup>3</sup> Menggunakan penimbang hasil proyeksi penduduk tahun 2010–2035/Weighted by the 2010–2035 population projection

<sup>4</sup> Kondisi Maret/Condition at March

<sup>5</sup> Sejak tahun 2010, IPM dihitung dengan metode baru. Komponen IPM metode baru adalah angka harapan hidup saat lahir, harapan lama sekolah, rata-rata lama sekolah, dan pengeluaran per kapita/Since 2010, HDI was calculated using new method. New HDI component are life expectancy at birth, expected years of schooling, means years of schooling, and expenditure per capita

<sup>6</sup> Mulai tahun 2010 mengadopsi System of National Account 2008 (SNA 2008)/Since 2010 is in line with System of National Account 2008 (SNA 2008)

<sup>7</sup> Menggunakan tahun dasar 2010 (2010=100)/Using 2010 base year (2010=100)

<sup>8</sup> Menggunakan proyeksi penduduk berdasarkan hasil SP2010/Using population projection based on SP2010





# BAB 1

## GEOGRAFI DAN IKLIM

### *Geography and Climate*



<https://kcomarkab.bps.go.id>



**PENJELASAN TEKNIS**

1. **Letak astronomis** adalah letak suatu pada muka bumi yang didefinisikan dengan dari posisi garis lintang dan garis bujur. Garis lintang adalah koordinat geografis yang menunjukkan posisi utara-selatan sebuah titik di permukaan bumi sedangkan garis bujur adalah menunjukkan posisi timur-barat.
2. **Letak geografis** adalah posisi keberadaan sebuah wilayah berdasarkan letak dan bentuknya dimuka bumi. Letak geografis menunjukkan batas-batas wilayah dan berkaitan dengan fitur geografis fisik (seperti benua, pegunungan, samudera, laut, sungai, dan danau).
3. **Luas wilayah kabupaten** mengacu kepada Undang-Undang Nomor 5 Tahun 2002 Tentang Pembentukan Kabupaten Katingan, Kabupaten Seruyan, Kabupaten Sukamara, Kabupaten Lamandau, Kabupaten Gunung Mas, Kabupaten Pulang Pisau, Kabupaten Murung Raya, Dan Kabupaten Barito Timur Di Provinsi Kalimantan Tengah dan Permendagri RI No. 137 Tahun 2017 Tentang Kode dan Data Wilayah Administrasi Pemerintahan.

**TECHNICAL NOTES**

1. **Astronomical position** is a point on the earth, defined in terms of astronomical latitude and longitude. Latitude is a coordinate that specifies the north-south position of a point on the Earth's surface, whereas longitude specifies the east-west position.
2. **Geographic position** is the situation of any point or area on the earth's surface in relation to the territories or objects outside it. Geographic position denotes territorial boundaries and relates to physical-geographic features (such as continents, mountains, oceans, seas, rivers, and lakes).
3. **The area of the regency** based on Law No.5 of 2002 on the Establishment of the Regencies of Katingan, Seruyan, Sukamara, Lamandau, Gunung Mas, Pulang Pisau, Murung Raya and East Barito and Regulation of the Minister of Home Affairs RI Number 137 in 2017 on the Code and Regional Government Administration Data.

4. **Iklm** adalah statistik cuaca dalam jangka waktu yang lama. Iklm diukur dengan menilai pola variasi suhu, kelembaban, tekanan atmosfer, angin, curah hujan, jumlah partikel atmosfer, dan variabel meteorologi lainnya di wilayah tertentu dalam jangka waktu yang lama. Cuaca berbeda dengan iklim, yaitu menggambarkan kondisi jangka pendek dari variabel-variabel tersebut.
4. **Climate** is the statistics of weather over long periods of time. It is measured by assessing the patterns of variation in temperature, humidity, atmospheric pressure, wind, precipitation, atmospheric particle count, and other meteorological variables in a given region over long periods of time. Weather differs from climate, in that weather only describes the short-term conditions of these variables.

## 1.1 KEADAAN GEOGRAFI GEOGRAPHY CONDITION

**Tabel**  
**Table** 1.1.1 **Luas Daerah dan Jumlah Pulau Menurut Kecamatan di Kabupaten Kotawaringin Barat, 2020**  
**Total Area and Number of Islands by Subdistrict in Kotawaringin Barat Regency, 2020**

Kecamatan Subdistrict	Ibukota Kecamatan Capital of Subdistrict	Luas Total Area (km <sup>2</sup> /sq.km)
(1)	(2)	(3)
Kotawaringin Lama	Kotawaringin Hilir	1 218,00
Arut Selatan	Madurejo	2 400,00
Kumai	Candi	2 921,00
Pangkalan Banteng	Karang Mulya	1 306,00
Pangkalan Lada	Pandu Sanjaya	229,00
Arut Utara	Pangkut	2 685,00
<b>Kabupaten Kotawaringin Barat</b>	<b>Pangkalan Bun</b>	<b>10 759,00</b>

Lanjutan Tabel/*Continued Table 1.1.1*

<b>Kecamatan Subdistrict</b>	<b>Persentase terhadap Luas Kabupaten Percentage to Regency Area</b>
(1)	(4)
Kotawaringin Lama	11,32
Arut Selatan	22,31
Kumai	27,15
Pangkalan Banteng	12,14
Pangkalan Lada	2,13
Arut Utara	24,96
<b>Kabupaten Kotawaringin Barat</b>	<b>100,00</b>

Sumber/*Source*: Peraturan Menteri Dalam Negeri Republik Indonesia Nomor 72 Tahun 2019 Tentang Perubahan Atas Peraturan Menteri Dalam Negeri Nomor 137 Tahun 2017 Tentang Kode dan Data Wilayah Administrasi Pemerintahan/*Minister of Home Affairs of the Republic of Indonesia Regulation Number 72/2019 Concerning Amendments to the Regulation of the Minister of Home Affairs Number 137/2017 Regarding the Code and Data of the Government Administration Area.*

**Tabel**  
**Table** 1.1.2

**Tinggi Wilayah dan Jarak ke Ibukota Kabupaten Menurut Kecamatan di Kabupaten Kotawaringin Barat, 2020**  
*Altitude and Distance to the Capital of Regency by Subdistrict in Kotawaringin Barat Regency, 2020*

<b>Kecamatan Subdistrict</b>	<b>Tinggi Wilayah (mdpl) Altitude (m a.s.l)</b>	<b>Jarak ke Ibukota Kabupaten Distance to the Capital of Regency</b>
(1)	(2)	(3)
Kotawaringin Lama	7 - 25	45
Arut Selatan	25 - 100	1
Kumai	25 - 100	15
Pangkalan Banteng	25 - 100	66
Pangkalan Lada	25 - 100	38
Arut Utara	25 - 100	106
<b>Kabupaten Kotawaringin Barat</b>		

Sumber/Source: Peraturan Menteri Dalam Negeri Republik Indonesia Nomor 72 Tahun 2019 Tentang Perubahan Atas Peraturan Menteri Dalam Negeri Nomor 137 Tahun 2017 Tentang Kode dan Data Wilayah Administrasi Pemerintahan/Minister of Home Affairs of the Republic of Indonesia Regulation Number 72/2019 Concerning Amendments to the Regulation of the Minister of Home Affairs Number 137/2017 Regarding the Code and Data of the Government Administration Area.

## 1.2 KEADAAN IKLIM CLIMATE CONDITION

**Tabel** 1.2.1 **Pengamatan Unsur Iklim Menurut Bulan di Stasiun Meteorologi Iskandar Kabupaten Kotawaringin Barat, 2020**  
**Table** 1.2.1 **Observation of Climate Elements By Months at Iskandar Meteorology Station of Kotawaringin Barat Regency, 2020**

Bulan Month	Suhu/Temperature (°C)			Kelembaban/Humidity (%)		
	Minimum	Rata-rata Average	Maksimum Maximum	Minimum	Rata-rata Average	Maksimum Maximum
(1)	(2)	(3)	(4)	(5)	(6)	(7)
Januari/January	22,60	26,99	37,20	51,00	87,37	99,00
Februari/February	22,80	26,82	34,80	46,00	87,73	100,00
Maret/March	22,80	27,13	36,00	47,00	87,00	100,00
April/April	23,00	27,12	34,20	56,00	87,87	100,00
Mei/May	23,50	27,45	34,60	55,00	87,95	100,00
Juni/June	23,00	27,10	33,40	56,00	86,77	100,00
Juli/July	21,00	26,22	32,60	58,00	88,61	100,00
Agustus/August	21,50	26,93	33,40	50,00	84,45	100,00
September/September	21,70	26,88	34,20	54,00	86,25	100,00
Oktober/October	22,20	26,83	34,40	54,00	86,39	100,00
November/November	22,20	26,59	34,80	52,00	87,87	100,00
Desember/December	22,40	26,72	34,70	51,00	86,05	100,00



Lanjutan Tabel/*Continued Table 1.2.1*

Bulan Month	Kecepatan Angin (m/det) Wind Velocity (m/sec)			Tekanan Udara/Atmospheric Pressure (mb)		
	Minimum	Rata-rata Average	Maksimum Maximum	Minimum	Rata-rata Average	Maksimum Maximum
(1)	(8)	(9)	(10)	(11)	(12)	(13)
Januari/January	<i>calm</i>	0,95	5,14	1002,40	1006,99	1011,20
Februari/February	<i>calm</i>	0,99	6,69	1001,60	1007,63	1011,50
Maret/March	<i>calm</i>	0,90	6,17	1002,40	1007,14	1011,30
April/April	<i>calm</i>	0,89	6,17	1002,90	1007,13	1010,80
Mei/May	<i>calm</i>	0,89	14,92	1001,50	1006,48	1010,70
Juni/June	<i>calm</i>	1,12	8,75	1002,30	1006,82	1024,70
Juli/July	<i>calm</i>	1,07	7,72	1002,70	1006,32	1010,20
Agustus/August	<i>calm</i>	1,36	7,20	1002,00	1006,63	1011,00
September/September	<i>calm</i>	1,17	8,75	1001,80	1006,73	1010,70
Oktober/October	<i>calm</i>	1,06	6,17	1001,20	1005,97	1009,60
November/November	<i>calm</i>	0,92	7,20	1001,20	1006,45	1010,60
Desember/December	<i>calm</i>	1,18	7,72	1002,30	1005,61	1008,70

Lanjutan Tabel/*Continued Table 1.2.1*

<b>Bulan Month</b>	<b>Jumlah Curah Hujan Number of Precipitation (mm)</b>	<b>Jumlah Hari Hujan (hari) Number of Rainy Days (day)</b>	<b>Penyinaran Matahari Duration of Sunshine (%)</b>
(1)	(14)	(15)	(16)
Januari/ <i>January</i>	188,30	19	54,40
Februari/ <i>February</i>	382,60	23	57,46
Maret/ <i>March</i>	471,30	24	58,08
April/ <i>April</i>	454,10	26	70,13
Mei/ <i>May</i>	283,20	20	62,62
Juni/ <i>June</i>	177,40	20	72,79
Juli/ <i>July</i>	368,80	27	57,79
Agustus/ <i>August</i>	217,90	19	78,75
September/ <i>September</i>	244,40	26	65,58
Oktober/ <i>October</i>	311,30	25	70,85
November/ <i>November</i>	550,30	23	64,08
Desember/ <i>December</i>	197,50	23	60,71

Sumber/*Source*: Badan Meteorologi, Klimatologi dan Geofisika, Stasiun Meteorologi Iskandar Kabupaten Kotawaringin Barat/*Meteorology, Climatology and Geophysics Agency, Iskandar Meteorology Station of Kotawaringin Barat Regency*

# BAB 2

## PEMERINTAHAN

*Government*

<https://kobarkab.bps.go.id>





## PENJELASAN TEKNIS

1. **Secara administratif**, sistem pemerintahan di kabupaten/kota dibagi menjadi 2 macam: desa dan kelurahan.
2. **Desa** adalah satuan wilayah yang ditempati oleh sejumlah penduduk sebagai kesatuan masyarakat hukum yang mempunyai organisasi pemerintahan terendah dan langsung di bawah camat serta berhak menyelenggarakan rumah tangga. Ciri utama desa adalah kepala desanya dipilih oleh masyarakat setempat.
3. **Kelurahan** adalah satuan wilayah yang ditempati oleh sejumlah penduduk yang mempunyai organisasi pemerintahan terendah langsung di bawah camat dan tidak berhak menyelenggarakan rumah tangga sendiri. Ciri utama kelurahan adalah kepala kelurahannya (lurah) PNS, dan tidak dipilih oleh rakyat.
4. **Anggota Dewan Perwakilan Rakyat Daerah (DPRD)** dipilih melalui pemilihan umum (pemilu) dan dilantik dalam masa jabatan lima tahun.

## TECHNICAL NOTES

1. **Administratively**, the system of regency/municipality is divided into 2 types: rural and urban.
2. **Village** is a unit of area occupied by a number of people as the unity of the legal community unit which has the lowest administration organization and directly under the district head and the right to conduct his own household. The main characteristic of the village is the village chief chosen by the local community.
3. **Ward** is a unit of area occupied by a population that has the lowest administration organization directly under the subdistrict and not has the right to conduct his own household. The main characteristic of the village is the head of this village (headman) as a civil servant and not elected by the people.
4. **Members of the Regional House of Representatives (DPRD)** are elected through a general election and appointed for a five-years membership.

5. **Pegawainegerisipil(PNS)** adalah setiap warga negara Republik Indonesia yang telah memenuhi syarat yang ditentukan, diangkat oleh pejabat yang berwenang, dan disertai tugas dalam jabatan negeri, atau disertai tugas negara lainnya, dan digaji berdasarkan peraturan perundang-undangan yang berlaku. PNS terdiri dari PNS pusat dan PNS daerah.
5. **The civil servant (PNS)** is every citizen of the Republic of Indonesia who has been determined eligible, be appointed by the authorized official, and assigned the duty in the state office, or charge of any other state duty, is paid based on legislation and regulations. PNS consists of central and regional civil servants.

## 2.1 WILAYAH ADMINISTRATIF ADMINISTRATIVE AREA

**Tabel** 2.1.1 **Jumlah Desa<sup>1</sup>/Kelurahan Menurut Kecamatan di Kabupaten Kotawaringin Barat, 2016–2020**  
**Table** 2.1.1 **Number of Villages<sup>1</sup>/Kelurahan by Subdistrict in Kotawaringin Barat Regency, 2016–2020**

Kecamatan Subdistrict	2016	2017	2018	2019	2020
(1)	(2)	(3)	(4)	(5)	(6)
Kotawaringin Lama	17	17	17	17	17
Arut Selatan	20	20	20	20	20
Kumai	18	18	18	18	18
Pangkalan Banteng	17	17	17	17	17
Pangkalan Lada	11	11	11	11	11
Arut Utara	11	11	11	11	11
<b>Kabupaten Kotawaringin Barat</b>	<b>94</b>	<b>94</b>	<b>94</b>	<b>94</b>	<b>94</b>

Catatan/Note: <sup>1</sup>Termasuk Unit Permukiman Transmigrasi (UPT)/Include Transmigration Settlement Unit

Sumber/Source: Peraturan Kepala Badan Pusat Statistik Nomor 1 Tahun 2020 Tanggal 5 Februari 2020 tentang Perubahan Atas Peraturan Kepala Badan Pusat Statistik Nomor 3 Tahun 2019 tentang Kode dan Nama Wilayah Kerja Statistik Tahun 2019/Chief Statistician Regulation Number 1/2020, February 5 2020, as a revision of Chief Statistician Regulation Number 3 of 2019 on Code and Name of Regional Level of Data Collection.

## 2.2 DEWAN PERWAKILAN RAKYAT DAERAH REGIONAL HOUSE OF REPRESENTATIVE

**Tabel 2.2.1** Jumlah Anggota Dewan Perwakilan Rakyat Daerah Menurut Partai Politik dan Jenis Kelamin di Kabupaten Kotawaringin Barat, 2020  
*Number of Regional House of Representatives's Members by Political Parties and Sex in Kotawaringin Barat Regency, 2020*

Partai Politik <i>Political Parties</i>	Laki-laki <i>Male</i>	Perempuan <i>Female</i>	Jumlah <i>Total</i>
(1)	(2)	(3)	(4)
Fraksi Gerindra	3	2	5
Fraksi Golkar	6	-	6
Fraksi PDIP	3	3	6
Fraksi PAN	2	-	2
Fraksi Nasdem	4	-	4
Fraksi PKB	2	-	2
Fraksi Demokrat	2	-	2
Fraksi PPP	1	-	1
Fraksi PKS	1	-	1
Fraksi Berkarya	1	-	1
<b>Kabupaten Kotawaringin Barat</b>	<b>25</b>	<b>5</b>	<b>30</b>

umber/Source: Sekretariat DPRD Kabupaten Kotawaringin Barat/*Regional House of Representatives Secretariat of Kotawaringin Barat Regency*



**Tabel**  
**Table** 2.2.2

**Jumlah Anggota Dewan Perwakilan Rakyat Daerah  
Menurut Partai Politik dan Tingkat Pendidikan di  
Kabupaten Kotawaringin Barat, 2020**  
*Number of Regional House of Representatives's Members  
by Political Parties and Sex in Kotawaringin Barat Regency,  
2020*

<b>Partai Politik Political Parties</b>	<b>SMA/Sederajat General/Vocational Senior High School</b>	<b>Diploma I, II/Akta I, II Diploma I, II/Akta I, II</b>
(1)	(2)	(3)
Fraksi Gerindra	2	-
Fraksi Golkar	4	-
Fraksi PDIP	2	-
Fraksi PAN	2	-
Fraksi Nasdem	1	-
Fraksi PKB	2	-
Fraksi Demokrat	2	-
Fraksi PPP	1	-
Fraksi PKS	1	-
Fraksi Berkarya	-	-
<b>Kabupaten Kotawaringin Barat</b>	<b>17</b>	<b>-</b>

Lanjutan Tabel/*Continued Table 2.2.2*

<b>Partai Politik Political Parties</b>	<b>Diploma III/Akta III/Sarjana Muda Diploma III/Akta III/Bachelor</b>	<b>Tingkat Sarjana/Doktor/Ph.D University Graduates</b>
(1)	(4)	(5)
Fraksi Gerindra	-	4
Fraksi Golkar	-	2
Fraksi PDIP	-	3
Fraksi PAN	-	2
Fraksi Nasdem	-	1
Fraksi PKB	-	-
Fraksi Demokrat	-	-
Fraksi PPP	-	-
Fraksi PKS	-	-
Fraksi Berkarya	-	1
<b>Kabupaten Kotawaringin Barat</b>	<b>-</b>	<b>13</b>

Sumber/*Source*: Sekretariat DPRD Kabupaten Kotawaringin Barat/*Regional House of Representatives Secretariat of Kotawaringin Barat Regency*

## 2.3 SUMBER DAYA MANUSIA HUMAN RESOURCES

**Tabel 2.3.1** Jumlah Pegawai Negeri Sipil Menurut Jabatan dan Jenis Kelamin di Kabupaten Kotawaringin Barat, Desember 2019 dan Desember 2020  
*Number of Civil Servants by Occupation and Sex in Kotawaringin Barat Regency, December 2019 and December 2020*

Jabatan <i>Occupation</i>	2019		Jumlah <i>Total</i>
	Laki-laki <i>Male</i>	Perempuan <i>Female</i>	
(1)	(2)	(3)	(4)
<b>Fungsional Tertentu</b> <i>Specific Functional</i>	959	1 495	2 454
<b>Fungsional Umum</b> <i>Staf General Functional</i>	539	386	925
<b>Struktural/Structural</b>	518	253	771
Eselon V/5th Echelon	-	-	-
Eselon IV/4th Echelon	367	205	572
Eselon III/3rd Echelon	128	44	172
Eselon II/2nd Echelon	23	4	27
Eselon I/1st Echelon	-	-	-
<b>Jumlah/Total</b>	<b>2 016</b>	<b>2 134</b>	<b>4 150</b>

Lanjutan Tabel/*Continued Table 2.3.1*

Jabatan <i>Occupation</i>	2020		
	Laki-laki <i>Male</i>	Perempuan <i>Female</i>	Jumlah <i>Total</i>
(1)	(2)	(3)	(4)
<b>Fungsional Tertentu</b> <i>Specific Functional</i>	910	1462	2 372
<b>Fungsional Umum</b> <i>Staf General Functional</i>	495	359	854
<b>Struktural/Structural</b>	500	254	754
Eselon V/ <i>5th Echelon</i>	-	-	-
Eselon IV/ <i>4th Echelon</i>	345	210	555
Eselon III/ <i>3rd Echelon</i>	127	39	166
Eselon II/ <i>2nd Echelon</i>	28	5	33
Eselon I/ <i>1st Echelon</i>	-	-	-
<b>Jumlah/Total</b>	<b>1 905</b>	<b>2 075</b>	<b>3 980</b>

Sumber/*Source*: Badan Kepegawaian, Pendidikan dan Pelatihan Kabupaten Kotawaringin Barat/*Civil Servant, Education, and Training Agency of Kotawaringin Barat Regency*

**Tabel**  
**Table** 2.3.2

**Jumlah Pegawai Negeri Sipil Menurut Tingkat Pendidikan dan Jenis Kelamin di Kabupaten Kotawaringin Barat, Desember 2019 dan Desember 2020**  
**Number of Civil Servants by Educational Level and Sex in Kotawaringin Barat Regency, Desember 2019 and Desember 2020**

Tingkat Pendidikan <i>Educational Level</i>	2019		
	Laki-laki <i>Male</i>	Perempuan <i>Female</i>	Jumlah <i>Total</i>
(1)	(2)	(3)	(4)
Sampai dengan SD <i>Up to Primary School</i>	14	3	17
SMP/Sederajat <i>General Vocational Junior High School</i>	17	8	25
SMA/Sederajat <i>General/Vocational Senior High School</i>	434	264	698
Diploma I, II/Akta I, II <i>Diploma I, II/Akta I, II</i>	209	222	431
Diploma III/Akta III/Sarjana Muda <i>Diploma III/Akta III/Bachelor</i>	315	553	868
Tingkat Sarjana/Doktor/Ph.D <i>University Graduates</i>	1 027	1 084	2 111
<b>Jumlah/Total</b>	<b>2 016</b>	<b>2 134</b>	<b>4 150</b>

Lanjutan Tabel/Continued Table 2.3.2

Tingkat Pendidikan <i>Educational Level</i>	2020		
	Laki-laki <i>Male</i>	Perempuan <i>Female</i>	Jumlah <i>Total</i>
(1)	(2)	(3)	(4)
Sampai dengan SD <i>Up to Primary School</i>	13	2	15
SMP/Sederajat <i>General Vocational Junior High School</i>	18	9	27
SMA/Sederajat <i>General/Vocational Senior High School</i>	377	227	604
Diploma I, II/Akta I, II <i>Diploma I, II/Akta I, II</i>	203	224	427
Diploma III/Akta III/Sarjana Muda <i>Diploma III/Akta III/Bachelor</i>	270	504	774
Tingkat Sarjana/Doktor/Ph.D <i>University Graduates</i>	1 024	1 109	2 133
<b>Jumlah/Total</b>	<b>1 905</b>	<b>2 075</b>	<b>3 980</b>

Sumber/Source: Badan Kepegawaian, Pendidikan dan Pelatihan Kabupaten Kotawaringin Barat/Civil Servant, Education, and Training Agency of Kotawaringin Barat Regency

**Tabel**  
**Table** 2.3.3

**Jumlah Pegawai Negeri Sipil Menurut Tingkat  
Kepangkatan dan Jenis Kelamin di Kabupaten  
Kotawaringin Barat, Desember 2019 dan Desember 2020**  
*Number of Civil Servants by Hierarchy and Sex in  
Kotawaringin Barat Regency Desember 2019 and Desember  
2020*

Pangkat/Golongan/Ruang <i>Hierarchy</i>	2019		Jumlah <i>Total</i>
	Laki-laki <i>Male</i>	Perempuan <i>Female</i>	
(1)	(2)	(3)	(4)
1. I/A (Juru Muda)	-	1	1
2. I/B (Juru Muda Tingkat I)	2	-	2
3. I/C (Juru)	3	-	3
4. I/D (Juru Tingkat I)	7	1	8
<b>Golongan I/Range I</b>	<b>12</b>	<b>2</b>	<b>14</b>
5. II/A (Pengatur Muda)	21	8	29
6. II/B (Pengatur Muda Tingkat I)	29	27	56
7. II/C (Pengatur)	61	74	135
8. II/D (Pengatur Tingkat I)	168	90	258
<b>Golongan II/Range II</b>	<b>279</b>	<b>199</b>	<b>478</b>
9. III/A (Penata Muda)	282	451	733
10. III/B (Penata Muda Tingkat I)	255	355	610
11. III/C (Penata)	307	375	682
12. III/D (Penata Tingkat I)	342	335	677
<b>Golongan III/Range III</b>	<b>1 186</b>	<b>1 516</b>	<b>2 702</b>
13. IV/A (Pembina)	438	374	812
14. IV/B (Pembina Tingkat I)	77	39	116
15. IV/C (Pembina Utama Muda)	22	4	26
16. IV/D (Pembina Utama Madya)	2	-	2
17. IV/E (Pembina Utama)	-	-	-
<b>Golongan IV/Range IV</b>	<b>539</b>	<b>417</b>	<b>956</b>
<b>Jumlah/Total</b>	<b>2 016</b>	<b>2 134</b>	<b>4 150</b>

Lanjutan Tabel/Continued Table 2.3.3

Pangkat/Golongan/Ruang <i>Hierarchy</i>	2020		
	Laki-laki <i>Male</i>	Perempuan <i>Female</i>	Jumlah <i>Total</i>
(1)	(2)	(3)	(4)
1. I/A (Juru Muda)	-	-	-
2. I/B (Juru Muda Tingkat I)	2	-	2
3. I/C (Juru)	3	-	3
4. I/D (Juru Tingkat I)	3	1	4
<b>Golongan I/Range I</b>	<b>8</b>	<b>1</b>	<b>9</b>
5. II/A (Pengatur Muda)	19	8	27
6. II/B (Pengatur Muda Tingkat I)	29	24	53
7. II/C (Pengatur)	55	73	128
8. II/D (Pengatur Tingkat I)	161	83	244
<b>Golongan II/Range II</b>	<b>264</b>	<b>188</b>	<b>452</b>
9. III/A (Penata Muda)	225	328	553
10. III/B (Penata Muda Tingkat I)	262	392	654
11. III/C (Penata)	313	409	722
12. III/D (Penata Tingkat I)	330	348	678
<b>Golongan III/Range III</b>	<b>1 130</b>	<b>1 477</b>	<b>2 607</b>
13. IV/A (Pembina)	384	356	740
14. IV/B (Pembina Tingkat I)	92	49	141
15. IV/C (Pembina Utama Muda)	25	4	29
16. IV/D (Pembina Utama Madya)	2	-	2
17. IV/E (Pembina Utama)	-	-	-
<b>Golongan IV/Range IV</b>	<b>503</b>	<b>409</b>	<b>912</b>
<b>Jumlah/Total</b>	<b>1 905</b>	<b>2 075</b>	<b>3 980</b>

Sumber/Source: Badan Kepegawaian, Pendidikan dan Pelatihan Kabupaten Kotawaringin Barat/Civil Servant, Education, and Training Agency of Kotawaringin Barat Regency



**Tabel**  
**Table** 2.3.4

**Jumlah Pegawai Negeri Sipil Menurut Dinas/Instansi  
Pemerintah dan Jenis Kelamin di Kabupaten Kotawaringin  
Barat, 2020**  
*Number of Civil Servants by Government Institution/Office  
and Sex in Kotawaringin Barat Regency, 2020*

Pangkat/Golongan/Ruang Hierarchy	2020		
	Laki-laki Male	Perempuan Female	Jumlah Total
(1)	(2)	(3)	(4)
Sekretariat Daerah	70	36	106
Sekretariat DPRD	11	11	22
Inspektorat	24	14	38
Badan Perencanaan Pembangunan Daerah	19	14	33
Badan Pendapatan Daerah	19	14	33
Badan Pengelola Keuangan dan Aset Daerah	18	18	36
Badan Kepegawaian, Pendidikan dan Pelatihan	18	15	33
Badan Kesatuan Bangsa dan Politik	19	7	26
Badan Penanggulangan Bencana Daerah	19	9	28
Dinas Penanaman Modal dan Pelayanan Terpadu Satu Pintu	12	20	32
Dinas Kependudukan dan Pencatatan Sipil	23	13	36
Dinas Lingkungan Hidup	18	17	35
Dinas Pariwisata	13	16	29
Dinas Pemberdayaan Masyarakat dan Desa	17	15	32
Dinas Pemberdayaan Perempuan, Perlindungan Anak, Pengendalian Penduduk dan KB	11	24	35
Dinas Sosial	15	14	29
Dinas Perpustakaan dan Kearsipan	11	22	33
Dinas Perindustrian, Perdagangan, Koperasi, Usaha Kecil dan Menengah	32	18	50
Dinas Perhubungan	26	9	35
Dinas Komunikasi, Informatika, Statistik dan Persandian	26	9	35

Lanjutan Tabel/*Continued Table 2.3.4*

Pangkat/Golongan/Ruang <i>Hierarchy</i>	2020		
	Laki-laki <i>Male</i>	Perempuan <i>Female</i>	Jumlah <i>Total</i>
(1)	(2)	(3)	(4)
Dibas Pekerjaan Umum dan Penataan Ruang	58	10	58
Dinas Perumahan Rakyat dan Kawasan Pemukiman	16	7	23
Dinas Tanaman Pangan, Hortikultura dan Perkebunan	66	36	102
Dinas Ketahanan Pangan	19	10	29
Dinas Peternakan dan Kesehatan Hewan	26	15	41
Dinas Perikanan	14	11	25
Dinas Tenaga Kerja dan Transmigrasi	21	9	30
Dinas Kesehatan	39	51	90
Puskesmas Arut Selatan	5	17	22
Puskesmas Madurejo	5	21	26
Puskesmas Mendawai	6	21	27
Puskesmas Natai Palingkau	4	18	22
Puskesmas Kumpai Batu Atas	1	18	19
Puskesmas Kumpai Batu Bawah	-	2	2
Puskesmas Runtu	1	14	15
Puskesmas Kumai	13	25	38
Puskesmas Teluk Bogam	4	13	17
Puskesmas Sungai Rangit	11	19	30
Puskemas Pandu Senjaya	11	9	20
Puskesmas Pangkalan Lada	8	12	20
Puskesmas Karangmulya	10	15	25
Puskesmas Semanggang	13	26	39
Puskesmas Arut Utara	7	14	21

Lanjutan Tabel/*Continued Table 2.3.4*

Pangkat/Golongan/Ruang <i>Hierarchy</i>	2020		
	Laki-laki <i>Male</i>	Perempuan <i>Female</i>	Jumlah <i>Total</i>
(1)	(2)	(3)	(4)
Puskesmas Sambu	4	8	12
Puskesmas Kotawaringin Lama	6	16	22
Puskesmas Riam Durian	6	10	16
Puskesmas Ipuh Bangun Jaya	4	9	13
Dinas Kepemudaan dan Olahraga	26	4	30
Dinas Pendidikan	42	32	74
Dinas Pendidikan dan Kebudayaan Kecamatan Arut Selatan	228	474	702
Dinas Pendidikan dan Kebudayaan Kecamatan Arut Utara	48	46	94
Dinas Pendidikan dan Kebudayaan Kecamatan Kumai	153	184	337
Dinas Pendidikan dan Kebudayaan Kecamatan Kotawaringin Lama	87	80	167
Dinas Pendidikan dan Kebudayaan Kecamatan Pangkalan Lada	103	108	211
Dinas Pendidikan dan Kebudayaan Kecamatan Pangkalan Banteng	111	111	222
Satpol PP dan Pemadam Kebakaran	67	3	70
RSUD Sultan Imanuddin Pangkalan Bun	101	210	311
Kantor Kecamatan Arut Selatan	13	10	23
Kantor Kelurahan Mendawai	4	4	8
Kantor Kelurahan Mendawai Seberang	4	2	6
Kantor Kelurahan Raja	3	5	8
Kantor Kelurahan Raja Seberang	5	3	8
Kantor Kelurahan Baru	4	3	7
Kantor Kelurahan Sidorejo	5	2	7

Lanjutan Tabel/*Continued Table 2.3.4*

Pangkat/Golongan/Ruang <i>Hierarchy</i>	2020		
	Laki-laki <i>Male</i>	Perempuan <i>Female</i>	Jumlah <i>Total</i>
(1)	(2)	(3)	(4)
Kantor Kelurahan Madurejo	5	6	11
Kantor Kecamatan Arut Utara	14	5	19
Kantor Kelurahan Pangkut	4	2	6
Kantor Kecamatan Kumai	15	7	22
Kantor Kelurahan Kumai Hilir	6	2	8
Kantor Kelurahan Kumai Hulu	4	3	7
Kantor Kelurahan Candi	4	2	6
Kantor Kecamatan Kotawaringin Lama	15	4	19
Kantor Kelurahan Kotawaringin Hilir	4	3	7
Kantor Kelurahan Kotawaringin Hulu	3	1	4
Kantor Kecamatan Pangkalan Lada	11	4	15
Kantor Kecamatan Pangkalan Banteng	17	4	21
<b>Jumlah/Total</b>	<b>1 905</b>	<b>2 075</b>	<b>3 980</b>

Sumber/Source: Badan Kepegawaian, Pendidikan dan Pelatihan Kabupaten Kotawaringin Barat/*Civil Servant, Education, and Training Agency of Kotawaringin Barat Regency*

**Tabel 2.3.5**  
**Table**

**Jumlah Pegawai Negeri Sipil Tingkat Kepangkatan dan Jabatan Kabupaten Kotawaringin Barat, 2020**  
**Number of Civil Servants by Hierarchy and Occupation and Sex in Kotawaringin Barat Regency, 2020**

Pangkat/Golongan/Ruang <i>Hierarchy</i>	2020			
	Fungsional Tertentu <i>Specific Functional</i>	Fungsional Umum <i>Staf General Functional</i>	Struktural <i>Structural</i>	Jumlah Total
(1)	(2)	(3)	(4)	
1. I/A (Juru Muda)	-	-	-	-
2. I/B (Juru Muda Tingkat I)	-	2	-	2
3. I/C (Juru)	-	3	-	3
4. I/D (Juru Tingkat I)	-	4	-	4
<b>Golongan I/Range I</b>	<b>-</b>	<b>9</b>	<b>-</b>	<b>9</b>
5. II/A (Pengatur Muda)	1	26	-	27
6. II/B (Pengatur Muda Tingkat I)	13	40	-	53
7. II/C (Pengatur)	81	47	-	128
8. II/D (Pengatur Tingkat I)	36	208	-	244
<b>Golongan II/Range II</b>	<b>131</b>	<b>311</b>	<b>-</b>	<b>442</b>
9. III/A (Penata Muda)	281	268	4	553
10. III/B (Penata Muda Tingkat I)	448	174	32	654
11. III/C (Penata)	420	64	238	722
12. III/D (Penata Tingkat I)	387	15	276	678
<b>Golongan III/Range III</b>	<b>1 336</b>	<b>521</b>	<b>550</b>	<b>2 407</b>
13. IV/A (Pembina)	613	3	124	740
14. IV/B (Pembina Tingkat I)	91	-	50	141
15. IV/C (Pembina Utama Muda)	1	-	28	29
16. IV/D (Pembina Utama Madya)	-	-	2	2
17. IV/E (Pembina Utama)	-	-	-	-
<b>Golongan IV/Range IV</b>	<b>705</b>	<b>3</b>	<b>204</b>	<b>912</b>
<b>Jumlah/Total</b>	<b>2 372</b>	<b>854</b>	<b>754</b>	<b>3 980</b>

Sumber/Source: Badan Kepegawaian, Pendidikan dan Pelatihan Kabupaten Kotawaringin Barat/*Civil Servant, Education, and Training Agency of Kotawaringin Barat Regency*

## 2.4 KEUANGAN PEMERINTAH GOVERNMENT FINANCE

**Tabel 2.4.1** Realisasi Pendapatan Pemerintah Kabupaten Kotawaringin Barat Menurut Jenis Pendapatan (ribu rupiah), 2016–2019  
*Actual Kotawaringin Barat Regency Government Revenues by Kind of Revenues (thousand rupiahs), 2016–2019*

Jenis Pendapatan/Kind of Revenues	2019	2020*
(1)	(2)	(3)
<b>1. Pendapatan Asli Daerah (PAD)/Regional Revenue</b>	<b>170 185 828 808,34</b>	<b>224 644 042 641,28</b>
1.1 Pajak Daerah/Regional Tax	51 527 738 156,10	65 128 605 841,17
1.2 Retribusi Daerah/Regional Retribution	13 532 547 717,00	13 200 721 926,00
1.3 Hasil Perusahaan Milik Daerah dan Pengelolaan Kekayaan Daerah yang Dipisahkan/Regional-Owned Company Revenue and Separated Management of Regional Wealth	8 941 166 757,00	9 804 364 851,00
1.4 Lain-lain PAD yang Sah/Other Regional Revenue	96 184 376 178,24	136 510 350 023,11
<b>2. Dana Perimbangan/Balance Funds</b>	<b>961 791 162 166,00</b>	<b>958 924 263 043,00</b>
2.1 Bagi Hasil Pajak/Tax Sharing Revenue	57 921 302 247,00	29 764 009 462,00
2.2 Bagi Hasil Bukan Pajak/Sumber Daya Alam/Non-Tax Sharing Revenue/Natural Resources	38 813 631 459,00	34 619 424 857,00
2.3 Dana Alokasi Umum/General Allocation Fund	670 997 942 000,00	602 446 484 000,00
2.4 Dana Alokasi Khusus/Special Allocation Fund	194 058 286 460,00	292 094 344 724,00
<b>3. Lain-lain Pendapatan yang Sah/Other Revenue</b>	<b>225 400 156 427,56</b>	<b>269 517 656 896,85</b>
3.1 Pendapatan Hibah/Grant	37 062 444 744,34	41 244 229 068,78
3.2 Dana Darurat/Emergency Fund	0,00	0,00
3.3 Dana Bagi Hasil Pajak dari Provinsi dan Pemerintah Daerah Lainnya/Tax Sharing Revenue from Provincial and Other Regional Governments	81 343 170 283,22	64 243 460 228,07
3.4 Dana Penyesuaian dan Otonomi Daerah/Regional Adjustment and Autonomy Fund	106 059 541 400,00	163 174 967 600,00
3.5 Bantuan Keuangan dari Provinsi atau Pemerintah Daerah Lainnya/Financial Assistance from Provincial or Other Regional Governments	550 000 000,00	400 000 000,00
3.6 Lainnya/Others	385 000 000,00	455 000 000,00
<b>Jumlah/Total</b>	<b>1 357 377 147 401,90</b>	<b>1 453 085 962 581,13</b>

Sumber/Source: Badan Pengelola Keuangan dan Aset Daerah Kabupaten Kotawaringin Barat.

**Tabel**  
**Table** 2.4.2

**Realisasi Belanja Pemerintah Kabupaten Kotawaringin Barat Menurut Jenis Belanja (ribu rupiah), 2016–2019**  
**Actual Kotawaringin Barat Regency Government Expenditures by Kind of Expenditures (thousand rupiahs), 2016–2019**

Jenis Pendapatan Kind of Revenues	2019	2020*
(1)	(2)	(3)
<b>1. Belanja Tidak Langsung/Indirect Expenditures</b>	<b>169 316 254 332</b>	<b>160 010 665 300</b>
1.1 Belanja Pegawai/Personnel Expenditures	475 078 140 623,00	...
1.2 Belanja Bunga/Interest Expenditures	280 000 007,00	...
1.3 Belanja Subsidi/Subsidies Expenditures	-	...
1.4 Belanja Hibah/Grant Expenditures	7 804 054 341,00	7 351 394 000,00
1.5 Belanja Bantuan Sosial/Social Aid Expenditures	1 161 500 000,00	3 093 000 000,00
1.6 Belanja Bagi Hasil/Sharing Fund Expenditure	6 423 330 300,00	...
1.7 Belanja Bantuan Keuangan/Financial Aids Expenditures	153 647 369 684,00	149 566 271 300,00
1.8 Belanja Tidak Terduga/Unpredicted Expenditures	-	...
<b>2. Belanja Langsung/Direct Expenditures</b>	<b>1 222 372 537 227,60</b>	<b>888 323 978 219,61</b>
2.1 Belanja Pegawai/Personnel Expenditures	482 596 403 755,50	511 282 735 954,97
2.2 Belanja Barang dan Jasa/Goods and Services Expenditures	381 938 443 234,81	...
2.3 Belanja Modal/Capital Expenditure	357 837 690 237,29	377 041 242 264,64
<b>Jumlah/Total</b>	<b>1 391 688 791 559,60</b>	<b>1 048 334 643 519,61</b>

Catatan/Note : \*data APBD

Sumber/Source: Badan Pengelola Keuangan dan Aset Daerah Kabupaten Kotawaringin Barat.

<https://kobarkab.bps.go.id>



# BAB 3

## PENDUDUK DAN KETENAGAKERJAAN

### *Population and Employment*

<https://koparkab.bps.go.id>





**PENJELASAN TEKNIS**

**TECHNICAL NOTES**

- |   |  |
|---|--|
| <p>1. Sumber utama data kependudukan adalah sensus penduduk yang dilaksanakan setiap sepuluh tahun sekali. Sensus Penduduk telah dilaksanakan sebanyak tujuh kali sejak Indonesia merdeka yaitu tahun 1961, 1971, 1980, 1990, 2000, 2010, dan 2020. Dalam publikasi ini, data hasil SP2020 yang disajikan merupakan angka tetap atau dari hasil pengolahan.</p> | <p>1. <i>The main source of demographic data is the population census, which is conducted every ten years. Population Census has been conducted seven times since Indonesia's independence: 1961, 1971, 1980, 1990, 2000, 2010 and 2020. In this publication, the data SP2020 presented is a final figure or from the results of processing.</i></p> |
| <p>2. Kepadatan penduduk adalah jumlah penduduk per kilometer persegi.</p>  | <p>2. <i>Population density is the number of inhabitants per square kilometer.</i></p>   |
| <p>3. Rasio jenis kelamin adalah perbandingan antara jumlah penduduk laki-laki dengan jumlah penduduk perempuan pada suatu daerah dan waktu tertentu. Biasanya dinyatakan dengan jumlah penduduk laki-laki untuk 100 penduduk perempuan.</p>  | <p>3. <i>Sex ratio is the ratio of male populations in a given area and time usually expressed as the number of males for every 100 females.</i></p>   |
| <p>4. Rumah tangga adalah seseorang atau sekelompok orang yang mendiami sebagian atau seluruh bangunan fisik/sensus, dan biasanya tinggal bersama serta pengelolaan makanan dari satu dapur. Konsep makan dari satu dapur adalah jika pengurusan kebutuhan sehari-harinya dikelola bersama-sama menjadi satu.</p>   | <p>4. <i>Household is an individual or group of people living in a physical/census building unit or part of it and usually commit on a common provision for food and other essential of living. Common provision for food means one organizing daily needs for all of household members.</i></p>   |

5. Rata-rata anggota rumah tangga adalah angka yang menunjukkan rata-rata jumlah anggota rumah tangga per rumah tangga.
  6. Sumber utama data ketenagakerjaan adalah Survei Angkatan Kerja Nasional (Sakernas). Survei ini khusus dirancang untuk mengumpulkan informasi/data ketenagakerjaan.
  7. Penduduk usia kerja adalah penduduk yang berumur 15 tahun ke atas.
  8. Angkatan kerja adalah penduduk usia kerja (15 tahun ke atas) yang bekerja atau punya pekerjaan namun sementara tidak bekerja dan pengangguran.
  9. Bekerja adalah melakukan pekerjaan dengan maksud memperoleh atau membantu memperoleh pendapatan atau keuntungan dan lamanya bekerja paling sedikit 1 jam secara terus menerus dalam seminggu yang lalu (termasuk pekerja keluarga tanpa upah yang membantu dalam suatu usaha/kegiatan ekonomi).
5. *Average household size is the average number of household members per household.*
  6. *The main source of labour force is National Labour Force Survey (Sakernas). This survey is specifically designed to collect information on labour force statistics.*
  7. *Working age population is persons of 15 years and over.*
  8. *Labor force or economically active are persons of 15 years and over, who in the previous week were working, temporarily absent from work but having jobs and unemployment.*
  9. *The concept of working means activity intended to earn income by doing work or helping to do work at least one hour continuously during the reference week (including unpaid family worker/s for any economic activity).*

**3.1 PENDUDUK  
POPULATION**

**Tabel 3.1.1 Penduduk, Laju Pertumbuhan Penduduk, Distribusi Persentase Penduduk, Kepadatan Penduduk, Rasio Jenis Kelamin Penduduk Menurut Kecamatan di Kabupaten Kotawaringin Barat, 2020**  
*Population, Population Growth Rate, Percentage Distribution of Population, Population Density, and Population Sex Ratio by Subdistrict in Kotawaringin Barat Regency, 2020*

Kecamatan Subdistrict	Penduduk (ribu) Population (thousand)	Laju Pertumbuhan Penduduk per Tahun
		2010–2020 Annual Population Growth Rate (%) 2010–2020
(1)	(2)	(3)
Kotawaringin Lama	19,1	1,27
Arut Selatan	117,7	1,75
Kumai	52,6	1,20
Pangkalan Banteng	37,4	1,50
Pangkalan Lada	34,2	1,97
Arut Utara	9,3	-4,80
<b>Kabupaten Kotawaringin Barat</b>	<b>270,4</b>	<b>1,27</b>

Lanjutan Tabel/*Continued Table 3.1.1*

Kecamatan <i>Subdistrict</i>	Persentase Penduduk <i>Percentage of Total Population</i>	Kepadatan Penduduk per km <sup>2</sup> <i>Population Density per sq.km</i>
(1)	(7)	(8)
Kotawaringin Lama	7,08	16
Arut Selatan	43,54	49
Kumai	19,46	18
Pangkalan Banteng	13,82	29
Pangkalan Lada	12,64	149
Arut Utara	3,46	4
<b>Kabupaten Kotawaringin Barat</b>	<b>100,00</b>	<b>25</b>

Lanjutan Tabel/*Continued Table* 3.1.1

Kecamatan <i>Subdistrict</i>	Rasio Jenis Kelamin Penduduk <i>Population Sex Ratio</i>
(1)	(11)
Kotawaringin Lama	112
Arut Selatan	106
Kumai	106
Pangkalan Banteng	113
Pangkalan Lada	107
Arut Utara	131
<b>Kabupaten Kotawaringin Barat</b>	<b>108</b>

Sumber/*Source*: Hasil SP2020 (September)/*The result of the 2020 Population Census (September)*

### 3.2 KETENAGAKERJAAN EMPLOYMENT

**Tabel 3.2.1** Jumlah Penduduk Berumur 15 Tahun Keatas Menurut Jenis Kegiatan Selama Seminggu yang Lalu dan Jenis Kelamin di Kabupaten Kotawaringin Barat, 2020  
*Population Aged 15 Years and Over by Type of Activity During The Previous Week and Sex in Kotawaringin Barat Regency, 2020*

Kegiatan Utama <i>Main Activity</i>	Jenis Kelamin <i>Sex</i>		
	Laki-Laki <i>Male</i>	Perempuan <i>Female</i>	Jumlah <i>Total</i>
(1)	(2)	(3)	(4)
<b>I. Angkatan Kerja/<i>Economically Active</i></b>	<b>111 203</b>	<b>59 882</b>	<b>171 085</b>
1. Bekerja/ <i>Working</i>	105 417	57 532	162 949
2. Pengangguran Terbuka/ <i>Unemployment</i>	5 786	2 350	8 136
<b>II. Bukan Angkatan Kerja/<i>Economically Inactive</i></b>	<b>13 072</b>	<b>50 168</b>	<b>63 240</b>
1. Sekolah/ <i>Attending School</i>	6 680	7 735	14 415
2. Mengurus Rumah Tangga/ <i>Housekeeping</i>	4 072	40 014	44 086
3. Lainnya/ <i>Others</i>	2 320	2 419	4 739
<b>Jumlah/<i>Total</i></b>	<b>124 275</b>	<b>110 050</b>	<b>234 325</b>

Sumber/*Source*: BPS, Survei Angkatan Kerja Nasional (Sakernas) Agustus/BPS-Statistics Indonesia, August National Labor Force Survey



**Tabel** 3.2.2  
**Table**

**Penduduk Berumur 15 Tahun ke Atas Menurut Pendidikan Tertinggi yang Ditamatkan dan Jenis Kegiatan Selama Seminggu yang Lalu di Kabupaten Kotawaringin Barat, 2020**

*Population 15 Years of Age and Over by Educational Attainment and Type of Activity During the Previous Week in Kotawaringin Barat Regency, 2020*

Pendidikan Tertinggi yang Ditamatkan <sup>1</sup> <i>Educational Attainment<sup>1</sup></i>	Angkatan Kerja/ <i>Economically Active</i>			Persentase Bekerja terhadap Angkatan Kerja <i>Percentage of Working to Economically Active</i>
	Bekerja <i>Working</i>	Pengangguran <sup>2</sup> <i>Unemployment<sup>2</sup></i>	Jumlah Angkatan Kerja <i>Total of Economically Active</i>	
(1)	(2)	(3)	(4)	(5)
0	57 405	1 888	59 293	96,82
1	30 866	1 849	32 715	94,35
2	55 709	3 953	59 662	93,37
3	18 969	446	19 415	97,70
<b>Jumlah/Total</b>	<b>162 949</b>	<b>8 136</b>	<b>171 085</b>	<b>95,24</b>

Lanjutan Tabel/*Continued Table 3.2.2*

<b>Pendidikan Tertinggi yang Ditamatkan<sup>1</sup></b> <i>Educational Attainment<sup>1</sup></i>	<b>Bukan Angkatan Kerja</b> <i>Not Economically Active</i>	<b>Jumlah Total</b>	<b>Persentase Angkatan Kerja terhadap Penduduk Usia Kerja</b> <i>Percentage of Economically Active to Working Age Population</i>
(1)	(6)	(7)	(8)
0	26 333	85 626	69,25
1	19 105	51 820	63,13
2	16 134	75 796	78,71
3	1 668	21 083	92,09
<b>Jumlah/Total</b>	<b>63 240</b>	<b>234 325</b>	<b>73,01</b>

Catatan/Note: <sup>1</sup> 0. ≤ Sekolah Dasar (SD)/≤ *Primary School*  
 1. Sekolah Menengah Pertama/*Junior High School*  
 2. Sekolah Menengah Atas/*Senior High School*  
 3. Perguruan Tinggi/*Collage*  
<sup>2</sup> 1. Mencari pekerjaan/*Looking for work*  
 2. Mempersiapkan usaha/*Establishing a new business/firm*  
 3. Merasa tidak mungkin mendapat pekerjaan/*Hopeless of job*  
 4. Sudah punya pekerjaan tetapi belum mulai bekerja/*Have a job in future start*

Sumber/Source: BPS, Survei Angkatan Kerja Nasional (Sakernas) Agustus/BPS-Statistics Indonesia, August National Labor Force Survey

**Tabel** 3.2.3  
**Table**

**Penduduk Berumur 15 Tahun Ke Atas yang Bekerja Selama Seminggu yang Lalu Menurut Status Pekerjaan Utama dan Jenis Kelamin di Kabupaten Kotawaringin Barat, 2020**  
*Population 15 Years of Age and Over who Worked During The Previous Week by Main Employment Status and Sex in Kotawaringin Barat Regency, 2020*

<b>Status Pekerjaan Utama</b> <i>Main Employment Status</i>	<b>Laki-Laki</b> <i>Male</i>	<b>Perempuan</b> <i>Female</i>	<b>Jumlah</b> <i>Total</i>
(1)	(2)	(3)	(4)
<b>Berusaha sendiri</b> <i>Own account worker</i>	20 716	12 600	33 316
<b>Berusaha dibantu buruh tidak tetap/ buruh tidak dibayar</b> <i>Employer assisted by temporary worker/ unpaid worker</i>	10 674	6 372	17 046
<b>Berusaha dibantu buruh tetap/buruh dibayar</b> <i>Employer assisted by permanent worker/ paid worker</i>	4 971	2 193	7 164
<b>Buruh/Karyawan/Pegawai</b> <i>Employee</i>	53 868	22 888	76 756
<b>Pekerja bebas</b> <i>Casual worker</i>	9 851	759	10 610
<b>Pekerja keluarga/tak dibayar</b> <i>Family worker/unpaid worker</i>	5 337	12 720	18 057
<b>Jumlah/Total</b>	<b>105 417</b>	<b>57 532</b>	<b>162 949</b>

Sumber/Source: BPS, Survei Angkatan Kerja Nasional (Sakernas) Agustus/BPS-Statistics Indonesia, August National Labor Force Survey

**Tabel 3.2.4 Penduduk Berumur 15 Tahun Ke Atas yang Bekerja Menurut Status Pekerjaan Utama dan Kategori Lapangan Usaha di Kabupaten Kotawaringin Barat, 2020**  
**Population 15 Years of Age and Over who Work by Main Employment Status and Business Field in Kotawaringin Barat Regency, 2020**

Status Pekerjaan Utama <i>Main Employment Status</i>	Kategori Lapangan Usaha <i>Industrial Origin Category</i>			Jumlah <i>Total</i>
	Pertanian	Industri	Jasa	
(1)	(2)	(3)	(4)	(5)
<b>Berusaha sendiri</b> <i>Own account worker</i>	11 015	4 799	17 502	33 316
<b>Berusaha dibantu buruh tidak tetap/ buruh tidak dibayar</b> <i>Employer assisted by temporary worker/ unpaid worker</i>	5 298	1 598	10 150	17 046
<b>Berusaha dibantu buruh tetap/buruh dibayar</b> <i>Employer assisted by permanent worker/ paid worker</i>	1 258	1 674	4 232	7 164
<b>Buruh/Karyawan/Pegawai</b> <i>Employee</i>	20 095	12 491	44 170	76 756
<b>Pekerja bebas</b> <i>Casual worker</i>	4 710	3 775	2 125	10 610
<b>Pekerja keluarga/tak dibayar</b> <i>Family worker/unpaid worker</i>	6 503	2 731	8 823	18 057
<b>Jumlah/Total</b>	<b>48 879</b>	<b>27 086</b>	<b>87 002</b>	<b>162 949</b>

Sumber/Source: BPS, Survei Angkatan Kerja Nasional (Sakernas) Agustus/BPS-Statistics Indonesia, August National Labor Force Survey

**Tabel**  
**Table** 3.2.5

**Penduduk Berumur 15 Tahun Ke Atas yang Bekerja Seminggu yang Lalu Menurut Jumlah Jam Kerja pada Pekerjaan Utama dan Kategori Lapangan Usaha di Kabupaten Kotawaringin Barat, 2020**  
*Population 15 Years of Age and Over who Worked During the Previous Week by Number of Working Hours on Main Industry and Business Field in Kotawaringin Barat Regency, 2020*

Jam Kerja Pekerjaan Utama (Jam) <i>Working Hours on Main Industry (Hours)</i>	Kategori Lapangan Usaha <i>Industrial Origin Category</i>			Jumlah <i>Total</i>
	Pertanian	Industri	Jasa	
(1)	(2)	(3)	(4)	(5)
0 <sup>1</sup>	1 331	466	2 861	4 658
1 - 7	1 794	804	1 981	4 579
8 - 14	3 769	1 743	3 965	9 477
15 - 24	9 288	2 326	7 092	18 706
25 -34	6 652	2 220	5 462	14 334
35+	26 045	19 509	65 641	111 195
<b>Jumlah/Total</b>	<b>48 879</b>	<b>27 068</b>	<b>87 002</b>	<b>162 949</b>

Catatan/Note: <sup>1</sup> Sementara tidak bekerja/*Temporarily out of work*

Sumber/Source: BPS, Survei Angkatan Kerja Nasional (Sakernas) Agustus/BPS-Statistics Indonesia, August National Labor Force Survey

**Tabel**  
**Table** 3.2.6

**Penduduk Berumur 15 Tahun Ke Atas yang Bekerja Selama Seminggu yang Lalu Menurut Jumlah Jam Kerja pada Pekerjaan Utama dan Jenis Kelamin di Kabupaten Kotawaringin Barat, 2020**  
*Population 15 Years of Age and Over who Worked During the Previous Week by Number of Working Hours on Main Industry and Sex in Kotawaringin Barat Regency, 2020*

Jam Kerja Pekerjaan Utama (Jam) <i>Working Hours on Main Industry (Hours)</i>	Jenis Kelamin <i>Sex</i>		Jumlah <i>Total</i>
	Laki-Laki <i>Male</i>	Perempuan <i>Female</i>	
(1)	(2)	(3)	(5)
0 <sup>1</sup>	3 431	1 227	4 658
1 - 7	2 245	2 334	4 579
8 - 14	4 443	5 034	9 477
15 - 24	11 671	7 035	18 706
25 - 34	8 947	5 387	14 334
35+	74 680	36 515	111 195
<b>Jumlah/Total</b>	<b>105 417</b>	<b>57 532</b>	<b>162 949</b>

Catatan/Note: <sup>1</sup> Sementara tidak bekerja/Temporarily out of work

Sumber/Source: BPS, Survei Angkatan Kerja Nasional (Sakernas) Agustus/BPS-Statistics Indonesia, August National Labor Force Survey

**Tabel** 3.2.7  
**Table**

**Penduduk Berumur 15 Tahun Ke Atas yang Bekerja Selama Seminggu yang Lalu Menurut Jumlah Jam Kerja Seluruhnya dan Jenis Kelamin di Kabupaten Kotawaringin Barat, 2020**  
*Population 15 Years of Age and Over who Worked During the Previous Week by Total Working Hours and Sex in Kotawaringin Barat Regency, 2020*

Jam Kerja Pekerjaan Utama (Jam) <i>Working Hours on Main Industry (Hours)</i>	Jenis Kelamin <i>Sex</i>		Jumlah <i>Total</i>
	Laki-Laki <i>Male</i>	Perempuan <i>Female</i>	
(1)	(2)	(3)	(5)
0 <sup>1</sup>	3 431	1 227	4 658
1 - 7	1 682	2 070	3 752
8 - 14	3 684	5 023	8 707
15 - 24	9 996	6 597	16 593
25 - 34	8 596	5 001	13 597
35+	78 028	37 614	115 642
<b>Jumlah/Total</b>	<b>105 417</b>	<b>57 532</b>	<b>162 949</b>

Catatan/Note: <sup>1</sup> Sementara tidak bekerja/*Temporarily out of work*

Sumber/Source: BPS, Survei Angkatan Kerja Nasional (Sakernas) Agustus/BPS-Statistics Indonesia, August National Labor Force Survey

**Tabel**  
**Table** 3.2.8**Penduduk Berumur 15 Tahun Ke Atas yang Bekerja Selama Seminggu yang Lalu Menurut Jumlah Jam Kerja Seluruhnya dan Jenis Kelamin di Kabupaten Kotawaringin Barat, 2020***Population 15 Years of Age and Over who Worked During the Previous Week by Total Working Hours and Sex in Kotawaringin Barat Regency, 2020*

Jam Kerja Pekerjaan Utama (Jam) <i>Working Hours on Main Industry (Hours)</i>	Jenis Kelamin <i>Sex</i>		Jumlah <i>Total</i>
	Laki-Laki <i>Male</i>	Perempuan <i>Female</i>	
(1)	(2)	(3)	(5)
15 -19	3 911	1 797	5 708
20 - 24	9 485	5 899	15 384
25 -29	12 503	7 113	19 616
30 - 34	13 236	6 263	19 499
35 -39	13 738	8 694	22 432
40 - 44	12 843	8 788	21 631
45 - 49	12 410	6 429	18 839
50 - 54	10 572	6 321	16 893
55 - 59	7 497	3 223	10 720
60+	9 222	3 005	12 227
<b>Jumlah/Total</b>	<b>105 417</b>	<b>57 532</b>	<b>162 949</b>

Sumber/Source: BPS, Survei Angkatan Kerja Nasional (Sakernas) Agustus/BPS-Statistics Indonesia, August National Labor Force Survey



**Tabel**  
**Table** 3.2.9

**Penduduk Berumur 15 Tahun Ke Atas yang Bekerja Selama Seminggu yang Lalu Menurut Lapangan Pekerjaan Utama dan Jenis Kelamin di Kabupaten Kotawaringin Barat, 2020**  
*Population 15 Years of Age and Over who Worked During the Previous Week by Industrial Origin Sector and Sex in Kotawaringin Barat Regency, 2020*

Jam Kerja Pekerjaan Utama (Jam) <i>Working Hours on Main Industry (Hours)</i>	Jenis Kelamin <i>Sex</i>		Jumlah <i>Total</i>
	Laki-Laki <i>Male</i>	Perempuan <i>Female</i>	
(1)	(2)	(3)	(5)
Pertanian	37 925	10 954	48 879
Industri	19 019	8 094	27 068
Jasa	48 473	38 529	87 002
<b>Jumlah/Total</b>	<b>105 417</b>	<b>57 532</b>	<b>162 949</b>

Sumber/Source: BPS, Survei Angkatan Kerja Nasional (Sakernas) Agustus/BPS-Statistics Indonesia, August National Labor Force Survey

<https://kobarkab.bps.go.id>

# BAB 4

## SOSIAL DAN KESEJAHTERAAN RAKYAT

### *Social and Welfare*



<https://komarkab.bps.go.id>



## PENJELASAN TEKNIS

1. **Tidak/belum pernah sekolah** adalah mereka yang tidak pernah atau belum pernah terdaftar dan tidak pernah atau belum pernah aktif mengikuti pendidikan di suatu jenjang pendidikan formal.
2. **Masih bersekolah** adalah mereka yang terdaftar dan aktif mengikuti pendidikan di suatu jenjang pendidikan formal (Paket A, B, atau C) baik pendidikan dasar, menengah maupun pendidikan tinggi, bagi mahasiswa yang sedang cuti di anggap masih sekolah.
3. **Tidak bersekolah lagi** adalah mereka yang pernah terdaftar dan aktif mengikuti pendidikan di suatu jenjang pendidikan formal, tetapi pada saat pencacahan tidak lagi terdaftar dan tidak aktif mengikuti pendidikan.
4. **Tamat sekolah** adalah menyelesaikan pelajaran yang ditandai dengan lulus ujian akhir pada kelas atau tingkat terakhir suatu jenjang pendidikan di sekolah negeri maupun swasta dengan mendapatkan tanda tamat belajar/ijazah. Seseorang yang belum mengikuti pelajaran pada kelas tertinggi tetapi telah mengikuti ujian akhir dan lulus dianggap tamat sekolah.

## TECHNICAL NOTES

1. **Not/never attending school** is someone who has never attended or never registered in a formal education, such as primary, secondary and tertiary education.
2. **Attending school** is someone who is currently attending primary, secondary or tertiary education, including package A, package B or package C. College student who postpones his/her study is considered as attending school.
3. **Not attending school anymore** is someone who had enrolled and participated in a formal education in the past including package A, package B or package C, but currently does not attend school.
4. **Completed particular level of education** is someone who has completed particular level of education in private or public school and accepting graduation certificate. Someone who has never attended the highest grade but passed the final exam is considered as completed particular level of education.

5. **Dapat membaca dan menulis** artinya dapat membaca dan menulis kata-kata/kalimat sederhana dengan suatu aksara tertentu.
6. **Sekolah** adalah lembaga pendidikan formal yang dimulai dari pendidikan dasar, menengah dan tinggi. Pendidikan yang dicatat adalah pendidikan formal berdasar kurikulum Kementerian Pendidikan dan Kebudayaan, termasuk pendidikan yang diselenggarakan oleh pondok pesantren dengan memakai kurikulum Kementerian Pendidikan dan Kebudayaan, seperti Madrasah Ibtidaiyah (MI), Madrasah Tsanawiyah (MTs) dan Madrasah Aliyah (MA).
7. **Madrasah Ibtidaiyah** adalah lembaga pendidikan berciri khas Islam pada jenjang Sekolah Dasar (SD). **Madrasah Tsanawiyah** adalah lembaga pendidikan berciri khas Islam pada jenjang Sekolah Menengah Pertama (SMP). **Madrasah Aliyah** adalah lembaga pendidikan berciri khas Islam pada jenjang Sekolah Menengah Atas (SMA).
5. **Able to read and write** is the ability to read and write a simple sentence in any letter of alphabets.
6. **School** is a formal education institution starting from primary, secondary and tertiary education. The education data recorded in the survey covering data on formal education based on the curriculum set up by Ministry of Education and Culture including education carried out by muslim boarding school (pondok pesantren) implementing the Ministry of Education and Culture curriculum, such as Madrasah Ibtidaiyah (Islamic primary school), Madrasah Tsanawiyah (Islamic junior high school) and Madrasah Aliyah (Islamic senior high school).
7. **Madrasah Ibtidaiyah** is Islamic school at primary education. **Madrasah Tsanawiyah** is Islamic school at lower secondary education and **Madrasah Aliyah** is Islamic school at higher secondary education.

#### 4.1 PENDIDIKAN EDUCATION

**Tabel 4.1.1** Jumlah Sekolah, Guru, dan Murid Taman Kanak-Kanak (TK) di Bawah Kementerian Pendidikan dan Kebudayaan Menurut Kecamatan di Kabupaten Kotawaringin Barat, 2019/2020 dan 2020/2021  
*Number of Schools, Teachers, and Pupils in Kindergarten Under The Ministry of Education and Culture by Subdistrict in Kotawaringin Barat Regency, 2019/2020 and 2020/2021*

Kecamatan Subdistrict	Sekolah/Schools					
	Negeri/Public		Swasta/Private		Jumlah/Total	
	2019/2020	2020/2021	2019/2020	2020/2021	2019/2020	2020/2021
(1)	(2)	(3)	(4)	(5)	(6)	(7)
Kotawaringin Lama	1	1	8	8	9	9
Arut Selatan	1	1	50	49	51	50
Kumai	1	1	23	23	24	24
Pangkalan Banteng	1	1	22	22	23	23
Pangkalan Lada	1	1	14	14	15	15
Arut Utara	-	-	7	7	7	7
<b>Kabupaten Kotawaringin Barat</b>	<b>5</b>	<b>5</b>	<b>124</b>	<b>123</b>	<b>129</b>	<b>128</b>

Lanjutan Tabel/*Continued Table 4.1.1*

Kecamatan Subdistrict	Guru <sup>1</sup> /Teachers <sup>1</sup>					
	Negeri/Public		Swasta/Private		Jumlah/Total	
	2019/2020	2020/2021	2019/2020	2020/2021	2019/2020	2020/2021
(1)	(8)	(9)	(10)	(11)	(12)	(13)
Kotawaringin Lama	3	3	32	33	35	36
Arut Selatan	11	11	243	226	254	237
Kumai	5	6	88	93	93	99
Pangkalan Banteng	4	3	91	90	95	93
Pangkalan Lada	4	4	66	71	70	75
Arut Utara	-	-	17	22	17	22
<b>Kabupaten Kotawarinign Barat</b>	<b>27</b>	<b>27</b>	<b>537</b>	<b>535</b>	<b>564</b>	<b>562</b>



Lanjutan Tabel/*Continued Table 4.1.1*

Kecamatan Subdistrict	Murid/Pupils					
	Negeri/Public		Swasta/Private		Jumlah/Total	
	2019/2020	2020/2021	2019/2020	2020/2021	2019/2020	2020/2021
(1)	(14)	(15)	(16)	(17)	(18)	(19)
Kotawaringin Lama	42	47	573	512	615	559
Arut Selatan	118	128	3 091	2 886	3 209	3 014
Kumai	98	79	1 192	1 061	1 290	1 140
Pangkalan Banteng	23	17	1 164	1 146	1 187	1 163
Pangkalan Lada	67	84	1 048	1 037	1 115	1 121
Arut Utara	-	-	384	363	384	363
<b>Kabupaten Kotawaringin Barat</b>	<b>348</b>	<b>355</b>	<b>7 452</b>	<b>7 005</b>	<b>7 800</b>	<b>7 360</b>

Catatan/Note: <sup>1</sup> Jumlah guru termasuk kepala sekolah dan guru/*The total of teachers including headmaster and teacher*

Sumber/Source: Kementerian Pendidikan dan Kebudayaan, Data Semester Ganjil/*Ministry of Educations and Culture, Odd Semester Data*

**Tabel**  
**Table** 4.1.2

**Jumlah Sekolah, Guru, dan Murid Raudatul Athfal (RA)  
di Bawah Kementerian Agama Menurut Kecamatan  
di Kabupaten Kotawaringin Barat, 2019/2020 dan  
2020/2021**  
*Number of Schools, Teachers, and Pupils in Raudatul Athfal  
(RA) Under The Ministry of Religious Affairs by Subdistrict in  
Kotawaringin Barat Regency, 2019/2020 and 2020/2021*

Kecamatan Subdistrict	Sekolah/Schools		Guru/Teachers		Murid/Pupils	
	2019/2020	2020/2021	2019/2020	2020/2021	2019/2020	2020/2021
(1)	(2)	(3)	(4)	(5)	(6)	(7)
Kotawaringin Lama	2	2	10	2	85	78
Arut Selatan	5	4	30	24	336	263
Kumai	2	2	7	16	189	275
Pangkalan Banteng	4	4	18	24	357	317
Pangkalan Lada	-	1	-	-	-	-
Arut Utara	-	-	-	-	-	-
<b>Kabupaten Kotawaringin Barat</b>	<b>13</b>	<b>13</b>	<b>65</b>	<b>66</b>	<b>967</b>	<b>933</b>

Catatan/Note: Seluruh Raudatul Athfal (RA) berstatus swasta/All Raudatul Athfal (RA) are private

Sumber/Source: Kementerian Agama, Data Semester Ganjil/Ministry of Religious Affairs, Odd Semester Data

**Tabel**  
**Table** 4.1.3

**Jumlah Sekolah, Guru, dan Murid Sekolah Dasar (SD) di Bawah Kementerian Pendidikan dan Kebudayaan Menurut Kecamatan di Kabupaten Kotawaringin Barat, 2019/2020 dan 2020/2021**  
*Number of Schools, Teachers, and Pupils in Primary Schools Under The Ministry of Education and Culture by Subdistrict in Kotawaringin Barat Regency, 2019/2020 and 2020/2021*

Kecamatan Subdistrict	Sekolah/Schools					
	Negeri/Public		Swasta/Private		Jumlah/Total	
	2019/2020	2020/2021	2019/2020	2020/2021	2019/2020	2020/2021
(1)	(2)	(3)	(4)	(5)	(6)	(7)
Kotawaringin Lama	23	23	1	1	24	24
Arut Selatan	59	60	9	9	68	69
Kumai	31	31	2	2	33	33
Pangkalan Banteng	20	20	6	6	26	26
Pangkalan Lada	20	20	1	1	21	21
Arut Utara	12	12	5	5	17	17
<b>Kabupaten Kotawaringin Barat</b>	<b>165</b>	<b>166</b>	<b>24</b>	<b>27</b>	<b>189</b>	<b>190</b>

Lanjutan Tabel/Continued Table 4.1.3

Kecamatan Subdistrict	Guru <sup>1</sup> /Teachers <sup>1</sup>					
	Negeri/Public		Swasta/Private		Jumlah/Total	
	2019/2020	2020/2021	2019/2020	2020/2021	2019/2020	2020/2021
(1)	(8)	(9)	(10)	(11)	(12)	(13)
Kotawaringin Lama	156	163	20	23	176	186
Arut Selatan	579	585	126	132	705	717
Kumai	295	297	17	17	312	314
Pangkalan Banteng	195	197	78	83	273	280
Pangkalan Lada	184	190	17	18	201	208
Arut Utara	73	75	46	50	119	125
<b>Kabupaten Kotawaringin Barat</b>	<b>1 482</b>	<b>1 507</b>	<b>304</b>	<b>323</b>	<b>1 786</b>	<b>1 830</b>

Lanjutan Tabel/*Continued Table* 4.1.3

Kecamatan Subdistrict	Murid/Pupils					
	Negeri/Public		Swasta/Private		Jumlah/Total	
	2019/2020	2020/2021	2019/2020	2020/2021	2019/2020	2020/2021
(1)	(14)	(15)	(16)	(17)	(18)	(19)
Kotawaringin Lama	2 358	2 412	307	322	2 665	2 734
Arut Selatan	10 257	10 115	2 483	2 492	12 740	12 607
Kumai	5 222	5 102	344	364	5 566	5 466
Pangkalan Banteng	2 957	2 838	1 619	1 640	4 576	4 478
Pangkalan Lada	3 715	3 681	387	365	4 102	4 046
Arut Utara	686	687	949	1 007	1 635	1 694
<b>Kabupaten Kotawaringin Barat</b>	<b>25 195</b>	<b>24 835</b>	<b>6 089</b>	<b>6 190</b>	<b>31 284</b>	<b>31 025</b>

Catatan/Note: <sup>1</sup> Jumlah guru termasuk kepala sekolah dan guru/*The total of teachers including headmaster and teacher*

Sumber/Source: Kementerian Pendidikan dan Kebudayaan, Data Semester Ganjil/*Ministry of Educations and Culture, Odd Semester Data*

**Tabel**  
**Table** 4.1.4

**Jumlah Sekolah, Guru, dan Murid Madrasah Ibtidaiyah (MI) di Bawah Kementerian Agama Menurut Kecamatan Menurut Kecamatan di Kabupaten Kotawaringin Barat, 2019/2020 dan 2020/2021**  
**Number of Schools, Teachers, and Pupils in Madrasah Ibtidaiyah (MI) Under The Ministry of Religious Affairs by Subdistrict in Kotawaringin Barat Regency, 2019/2020 and 2020/2021**

Kecamatan Subdistrict	Sekolah/Schools					
	Negeri/Public		Swasta/Private		Jumlah/Total	
	2019/2020	2020/2021	2019/2020	2020/2021	2019/2020	2020/2021
(1)	(2)	(3)	(4)	(5)	(6)	(7)
Kotawaringin Lama	-	-	-	-	-	-
Arut Selatan	2	2	6	6	8	8
Kumai	2	2	4	4	6	6
Pangkalan Banteng	-	-	3	3	3	3
Pangkalan Lada	-	-	-	-	-	-
Arut Utara	-	-	-	-	-	-
<b>Kabupaten Kotawaringin Barat</b>	<b>4</b>	<b>4</b>	<b>13</b>	<b>13</b>	<b>17</b>	<b>17</b>

Lanjutan Tabel/*Continued Table 4.1.4*

Kecamatan Subdistrict	Guru/Teachers					
	Negeri/Public		Swasta/Private		Jumlah/Total	
	2019/2020	2020/2021	2019/2020	2020/2021	2019/2020	2020/2021
(1)	(8)	(9)	(10)	(11)	(12)	(13)
Kotawaringin Lama	-	-	-	-	-	-
Arut Selatan	37	29	58	100	95	129
Kumai	38	28	44	72	82	100
Pangkalan Banteng	-	-	36	53	36	53
Pangkalan Lada	-	-	-	-	-	-
Arut Utara	-	-	-	-	-	-
<b>Kabupaten Kotawaringin Barat</b>	<b>75</b>	<b>57</b>	<b>138</b>	<b>225</b>	<b>213</b>	<b>282</b>

Lanjutan Tabel/*Continued Table 4.1.4*

Kecamatan Subdistrict	Murid/Pupils					
	Negeri/Public		Swasta/Private		Jumlah/Total	
	2019/2020	2020/2021	2019/2020	2020/2021	2019/2020	2020/2021
(1)	(14)	(15)	(16)	(17)	(18)	(19)
Kotawaringin Lama	-	-	-	-	-	-
Arut Selatan	772	755	921	966	1 693	1 721
Kumai	610	604	564	578	1 174	1 182
Pangkalan Banteng	-	-	531	596	531	596
Pangkalan Lada	-	-	-	-	-	-
Arut Utara	-	-	-	-	-	-
<b>Kabupaten Kotawaringin Barat</b>	<b>1 382</b>	<b>1 359</b>	<b>2 016</b>	<b>2 140</b>	<b>3 398</b>	<b>3 499</b>

Catatan/Note: ....

Sumber/Source: Kementerian Agama, Data Semester Ganjil/Ministry of Religious Affairs, Odd Semester Data



**Tabel**  
**Table** 4.1.5

**Jumlah Sekolah, Guru, dan Murid Sekolah Menengah Pertama (SMP) di Bawah Kementerian Pendidikan dan Kebudayaan Menurut Kecamatan di Kabupaten Kotawaringin Barat, 2019/2020 dan 2020/2021**  
***Number of Schools, Teachers, and Pupils in Lower Secondary Schools Under The Ministry of Education and Culture by Subdistrict in Kotawaringin Barat Regency, 2019/2020 and 2020/2021***

Kecamatan Subdistrict	Sekolah/Schools					
	Negeri/Public		Swasta/Private		Jumlah/Total	
	2019/2020	2020/2021	2019/2020	2020/2021	2019/2020	2020/2021
(1)	(2)	(3)	(4)	(5)	(6)	(7)
Kotawaringin Lama	6	6	2	2	8	8
Arut Selatan	12	13	7	7	19	20
Kumai	11	11	1	1	12	12
Pangkalan Banteng	6	6	4	4	10	10
Pangkalan Lada	5	5	1	1	6	6
Arut Utara	4	4	1	1	5	5
<b>Kabupaten Kotawaringin Barat</b>	<b>44</b>	<b>45</b>	<b>16</b>	<b>16</b>	<b>60</b>	<b>61</b>

Lanjutan Tabel/*Continued Table 4.1.5*

Kecamatan Subdistrict	Guru <sup>1</sup> /Teachers <sup>1</sup>					
	Negeri/Public		Swasta/Private		Jumlah/Total	
	2019/2020	2020/2021	2019/2020	2020/2021	2019/2020	2020/2021
(1)	(8)	(9)	(10)	(11)	(12)	(13)
Kotawaringin Lama	56	58	20	19	76	77
Arut Selatan	236	251	101	95	337	346
Kumai	122	132	5	6	127	138
Pangkalan Banteng	76	77	37	40	113	117
Pangkalan Lada	68	67	13	13	81	80
Arut Utara	29	31	7	7	36	38
<b>Kabupaten Kotawaringin Barat</b>	<b>587</b>	<b>616</b>	<b>183</b>	<b>180</b>	<b>770</b>	<b>796</b>

Lanjutan Tabel/*Continued Table* 4.1.5

Kecamatan Subdistrict	Murid/Pupils					
	Negeri/Public		Swasta/Private		Jumlah/Total	
	2019/2020	2020/2021	2019/2020	2020/2021	2019/2020	2020/2021
(1)	(14)	(15)	(16)	(17)	(18)	(19)
Kotawaringin Lama	658	638	250	232	908	870
Arut Selatan	3 643	3 808	1 558	1 618	5 201	5 426
Kumai	1 782	1 716	24	22	1 806	1 738
Pangkalan Banteng	1 014	970	629	569	1 643	1 539
Pangkalan Lada	972	933	203	184	1 175	1 117
Arut Utara	312	298	170	141	482	439
<b>Kabupaten Kotawaringin Barat</b>	<b>8 381</b>	<b>8 363</b>	<b>2 834</b>	<b>2 766</b>	<b>11 215</b>	<b>11 129</b>

Catatan/Note: <sup>1</sup> Jumlah guru termasuk kepala sekolah dan guru/*The total of teachers including headmaster and teacher*

Sumber/Source: Kementerian Pendidikan dan Kebudayaan, Data Semester Ganjil/*Ministry of Educations and Culture, Odd Semester Data*

**Tabel**  
**Table** 4.1.6

**Jumlah Sekolah, Guru, dan Murid Madrasah Tsanawiyah (MTs) di Bawah Kementerian Agama Menurut Kecamatan di Kabupaten Kotawaringin Barat, 2019/2020 dan 2020/2021**

**Number of Schools, Teachers, and Pupils in Madrasah Tsanawiyah (MTs) Under The Ministry of Religious Affairs by Subdistrict in Kotawaringin Barat Regency, 2019/2020 and 2020/2021**

Kecamatan Subdistrict	Sekolah/Schools					
	Negeri/Public		Swasta/Private		Jumlah/Total	
	2019/2020	2020/2021	2019/2020	2020/2021	2019/2020	2020/2021
(1)	(2)	(3)	(4)	(5)	(6)	(7)
Kotawaringin Lama	-	-	2	2	2	2
Arut Selatan	1	1	2	2	3	3
Kumai	1	1	4	4	5	5
Arut Utara	-	-	2	1	2	1
Pangkalan Banteng	-	-	2	2	2	2
Pangkalan Lada	-	-	-	-	-	-
<b>Kabupaten Kotawaringin Barat</b>	<b>2</b>	<b>2</b>	<b>12</b>	<b>11</b>	<b>14</b>	<b>13</b>

Lanjutan Tabel/*Continued Table* 4.1.6

Kecamatan Subdistrict	Guru/Teachers					
	Negeri/Public		Swasta/Private		Jumlah/Total	
	2019/2020	2020/2021	2019/2020	2020/2021	2019/2020	2020/2021
(1)	(8)	(9)	(10)	(11)	(12)	(13)
Kotawaringin Lama	-	2	16	18	16	20
Arut Selatan	44	40	24	27	24	67
Kumai	33	28	36	55	36	83
Pangkalan Banteng	-	2	12	14	12	16
Pangkalan Lada	-	5	19	22	19	27
Arut Utara	-	-	-	-	-	-
<b>Kabupaten Kotawaringin Barat</b>	<b>77</b>	<b>77</b>	<b>107</b>	<b>136</b>	<b>184</b>	<b>213</b>

Lanjutan Tabel/*Continued Table 4.1.6*

Kecamatan Subdistrict	Murid/Pupils					
	Negeri/Public		Swasta/Private		Jumlah/Total	
	2019/2020	2020/2021	2019/2020	2020/2021	2019/2020	2020/2021
(1)	(14)	(15)	(16)	(17)	(18)	(19)
Kotawaringin Lama	-	-	136	104	136	104
Arut Selatan	673	649	313	289	986	938
Kumai	551	559	518	518	1 069	1 077
Pangkalan Banteng	-	-	104	129	104	129
Pangkalan Lada	-	-	165	129	165	129
Arut Utara	-	-	-	214	-	214
<b>Kabupaten Kotawaringin Barat</b>	<b>1 224</b>	<b>1 208</b>	<b>1 236</b>	<b>1 383</b>	<b>2 460</b>	<b>2 591</b>

Catatan/Note: ....

Sumber/Source: Kementerian Agama, Data Semester Ganjil/Ministry of Religious Affairs, Odd Semester Data

**Tabel**  
**Table** 4.1.7

**Jumlah Sekolah, Guru, dan Murid Sekolah Menengah Atas (SMA) di Bawah Kementerian Pendidikan dan Kebudayaan Menurut Kecamatan di Kabupaten Kotawaringin Barat, 2019/2020 dan 2020/2021**

*Number of Schools, Teachers, and Pupils in Upper Secondary Schools Under The Ministry of Education and Culture by Subdistrict in Kotawaringin Barat Regency, 2019/2020 and 2020/2021*

Kecamatan Subdistrict	Sekolah/Schools					
	Negeri/Public		Swasta/Private		Jumlah/Total	
	2019/2020	2020/2021	2019/2020	2020/2021	2019/2020	2020/2021
(1)	(2)	(3)	(4)	(5)	(6)	(7)
Kotawaringin Lama	1	1	-	-	1	1
Arut Selatan	3	3	2	2	5	5
Kumai	2	2	-	-	2	2
Pangkalan Banteng	1	1	1	1	2	2
Pangkalan Lada	1	1	-	-	1	1
Arut Utara	1	1	-	-	1	1
<b>Kabupaten Kotawaringin Barat</b>	<b>9</b>	<b>9</b>	<b>3</b>	<b>3</b>	<b>12</b>	<b>12</b>

Lanjutan Tabel/*Continued Table 4.1.7*

Kecamatan Subdistrict	Guru <sup>1</sup> /Teachers <sup>1</sup>					
	Negeri/Public		Swasta/Private		Jumlah/Total	
	2019/2020	2020/2021	2019/2020	2020/2021	2019/2020	2020/2021
(1)	(8)	(9)	(10)	(11)	(12)	(13)
Kotawaringin Lama	24	25	-	-	24	25
Arut Selatan	122	124	29	30	151	154
Kumai	73	78	-	-	73	78
Pangkalan Banteng	23	23	5	8	28	31
Pangkalan Lada	30	31	-	-	30	31
Arut Utara	18	18	-	-	18	18
<b>Kabupaten Kotawaringin Barat</b>	<b>290</b>	<b>299</b>	<b>34</b>	<b>38</b>	<b>324</b>	<b>337</b>



Lanjutan Tabel/*Continued Table 4.1.7*

Kecamatan Subdistrict	Murid/Pupils					
	Negeri/Public		Swasta/Private		Jumlah/Total	
	2019/2020	2020/2021	2019/2020	2020/2021	2019/2020	2020/2021
(1)	(14)	(15)	(16)	(17)	(18)	(19)
Kotawaringin Lama	289	284	-	-	289	284
Arut Selatan	2 120	2 204	119	106	2 239	2 310
Kumai	1 328	1 330	-	-	1 328	1 330
Pangkalan Banteng	513	542	77	71	590	613
Pangkalan Lada	603	642	-	-	603	642
Arut Utara	189	182	-	-	189	182
<b>Kabupaten Kotawaringin Barat</b>	<b>5 042</b>	<b>5 184</b>	<b>196</b>	<b>177</b>	<b>5 238</b>	<b>5 361</b>

Catatan/Note: <sup>1</sup> Jumlah guru termasuk kepala sekolah dan guru/*The total of teachers including headmaster and teacher*

Sumber/Source: Kementerian Pendidikan dan Kebudayaan, Data Semester Ganjil/*Ministry of Educations and Culture, Odd Semester Data*

**Tabel**  
**Table** 4.1.8

**Jumlah Sekolah, Guru, dan Murid Sekolah Menengah Kejuruan (SMK) di Bawah Kementerian Pendidikan dan Kebudayaan Menurut Kecamatan di Kabupaten Kotawaringin Barat, 2019/2020 dan 2020/2021**  
***Number of Schools, Teachers, and Pupils in Vocational High Schools Under The Ministry of Education and Culture by Subdistrict in Kotawaringin Barat Regency, 2019/2020 and 2020/2021***

Kecamatan Subdistrict	Sekolah/Schools					
	Negeri/Public		Swasta/Private		Jumlah/Total	
	2019/2020	2020/2021	2019/2020	2020/2021	2019/2020	2020/2021
(1)	(2)	(3)	(4)	(5)	(6)	(7)
Kotawaringin Lama	1	1	-	-	1	1
Arut Selatan	4	4	7	7	11	11
Kumai	3	3	-	-	3	3
Pangkalan Banteng	1	1	-	-	1	1
Pangkalan Lada	1	1	-	-	1	1
Arut Utara	-	-	-	-	-	-
<b>Kabupaten Kotawaringin Barat</b>	<b>10</b>	<b>10</b>	<b>7</b>	<b>7</b>	<b>17</b>	<b>17</b>

Lanjutan Tabel/*Continued Table* 4.1.8

Kecamatan Subdistrict	Guru <sup>1</sup> /Teachers <sup>1</sup>					
	Negeri/Public		Swasta/Private		Jumlah/Total	
	2019/2020	2020/2021	2019/2020	2020/2021	2019/2020	2020/2021
(1)	(8)	(9)	(10)	(11)	(12)	(13)
Kotawaringin Lama	17	20	-	-	17	20
Arut Selatan	140	144	98	113	238	257
Kumai	40	52	-	-	40	52
Pangkalan Banteng	32	33	-	-	32	33
Pangkalan Lada	20	21	-	-	20	21
Arut Utara	-	-	-	-	-	-
<b>Kabupaten Kotawaringin Barat</b>	<b>249</b>	<b>270</b>	<b>98</b>	<b>113</b>	<b>347</b>	<b>383</b>

Lanjutan Tabel/*Continued Table 4.1.8*

Kecamatan Subdistrict	Murid/Pupils					
	Negeri/Public		Swasta/Private		Jumlah/Total	
	2019/2020	2020/2021	2019/2020	2020/2021	2019/2020	2020/2021
(1)	(14)	(15)	(16)	(17)	(18)	(19)
Kotawaringin Lama	199	209	-	-	199	209
Arut Selatan	2 067	2 075	1 732	1 743	3 799	3 818
Kumai	502	572	-	-	502	572
Pangkalan Banteng	555	667	-	-	555	667
Pangkalan Lada	220	269	-	-	220	269
Arut Utara	-	-	-	-	-	-
<b>Kabupaten Kotawaringin Barat</b>	<b>3 543</b>	<b>3 792</b>	<b>1 732</b>	<b>1 743</b>	<b>5 275</b>	<b>5 535</b>

Catatan/Note: <sup>1</sup>Guru yang mengajar di 2 sekolah atau lebih dihitung di masing-masing sekolah. Jumlah guru termasuk kepala sekolah dan guru/*The teacher who taught in two schools or more counted in every school. The total of teachers including headmaster and teacher*

Sumber/Source: Kementerian Pendidikan dan Kebudayaan, Sistem Data Pokok Pendidikan, data semester ganjil laporan sampai dengan 2020/*Ministry of Educations and Culture, Basic Education Data System, odd semester report data up to 2020*

**Tabel**  
**Table** 4.1.9

**Jumlah Sekolah, Guru, dan Murid Madrasah Aliyah (MA)  
di Bawah Kementerian Agama Menurut Kecamatan  
di Kabupaten Kotawaringin Barat, 2019/2020 dan  
2020/2021**

***Number of Schools, Teachers, and Pupils in Madrasah Aliyah  
(MA) Under the Ministry of Religious Affairs by Subdistrict in  
Kotawaringin Barat Regency, 2019/2020 and 2020/2021***

Kecamatan Subdistrict	Sekolah/Schools					
	Negeri/Public		Swasta/Private		Jumlah/Total	
	2019/2020	2020/2021	2019/2020	2020/2021	2019/2020	2020/2021
(1)	(2)	(3)	(4)	(5)	(6)	(7)
Kotawaringin Lama	-	-	-	1	-	1
Arut Selatan	1	1	1	1	2	2
Kumai	-	-	1	1	1	1
Pangkalan Banteng	-	-	1	1	1	1
Pangkalan Lada	-	-	1	1	1	1
Arut Utara	-	-	1	-	1	-
<b>Kabupaten Kotawaringin Barat</b>	<b>1</b>	<b>1</b>	<b>5</b>	<b>5</b>	<b>14</b>	<b>6</b>

Lanjutan Tabel/Continued Table 4.1.9

Kecamatan Subdistrict	Guru/Teachers					
	Negeri/Public		Swasta/Private		Jumlah/Total	
	2019/2020	2020/2021	2019/2020	2020/2021	2019/2020	2020/2021
(1)	(8)	(9)	(10)	(11)	(12)	(13)
Kotawaringin Lama	-	-	-	7	-	7
Arut Selatan	37	29	9	33	46	62
Kumai	-	3	8	8	8	11
Pangkalan Banteng	-	-	11	13	11	13
Pangkalan Lada	-	2	6	6	6	8
Arut Utara	-	-	7	-	7	-
<b>Kabupaten Kotawaringin Barat</b>	<b>37</b>	<b>34</b>	<b>41</b>	<b>67</b>	<b>78</b>	<b>101</b>

Lanjutan Tabel/*Continued Table* 4.1.9

Kecamatan Subdistrict	Murid/Pupils					
	Negeri/Public		Swasta/Private		Jumlah/Total	
	2019/2020	2020/2021	2019/2020	2020/2021	2019/2020	2020/2021
(1)	(14)	(15)	(16)	(17)	(18)	(19)
Kotawaringin Lama	-	-	-	28	-	28
Arut Selatan	584	519	54	1 195	638	1 714
Kumai	-	-	100	245	100	245
Pangkalan Banteng	-	-	26	136	26	136
Pangkalan Lada	-	-	53	58	53	58
Arut Utara	-	-	25	-	25	-
<b>Kabupaten Kotawaringin Barat</b>	<b>584</b>	<b>519</b>	<b>258</b>	<b>1 662</b>	<b>842</b>	<b>2 181</b>

Catatan/Note: ...

Sumber/Source: Kementerian Agama, Data Semester Ganjil/Ministry of Religious Affairs, Odd Semester Data

**Tabel 4.1.10** Jumlah Desa<sup>1</sup>/Kelurahan yang Memiliki Fasilitas Sekolah Menurut Kecamatan dan Tingkat Pendidikan di Kabupaten Kotawaringin Barat, 2018–2020  
**Number of Villages<sup>1</sup>/Kelurahan Having Educational Facilities by Subdistrict and Educational Level in Kotawaringin Barat Regency, 2018–2020**

Kecamatan Subdistrict	SD Primary School		
	2018	2019	2020
(1)	(2)	(3)	(4)
Kotawaringin Lama	17	17	17
Arut Selatan	20	20	20
Kumai	18	18	18
Pangkalan Banteng	17	17	17
Pangkalan Lada	11	11	11
Arut Utara	11	11	11
<b>Kabupaten Kotawaringin Barat</b>	<b>94</b>	<b>94</b>	<b>94</b>



Lanjutan Tabel/*Continued Table* 4.1.10

Kecamatan Subdistrict	SMP Junior High School		
	2018	2019	2020
(1)	(5)	(6)	(7)
Kotawaringin Lama	7	7	7
Arut Selatan	13	13	13
Kumai	14	14	14
Pangkalan Banteng	9	9	10
Pangkalan Lada	7	7	7
Arut Utara	3	5	5
<b>Kabupaten Kotawaringin Barat</b>	<b>53</b>	<b>55</b>	<b>56</b>

Lanjutan Tabel/*Continued Table* 4.1.10

Kecamatan Subdistrict	SMA Senior High School		
	2018	2019	2020
(1)	(8)	(9)	(10)
Kotawaringin Lama	2	2	2
Arut Selatan	4	4	4
Kumai	3	3	3
Pangkalan Banteng	3	3	3
Pangkalan Lada	2	2	2
Arut Utara	1	1	1
<b>Kabupaten Kotawaringin Barat</b>	<b>15</b>	<b>15</b>	<b>15</b>

Lanjutan Tabel/*Continued Table* 4.1.10

Kecamatan <i>Subdistrict</i>	SMK <i>Vocational School</i>		
	2018	2019	2020
(1)	(11)	(12)	(13)
Kotawaringin Lama	1	1	1
Arut Selatan	9	7	7
Kumai	2	3	3
Pangkalan Banteng	1	1	1
Pangkalan Lada	1	1	1
Arut Utara	-	-	-
<b>Kabupaten Kotawaringin Barat</b>	<b>14</b>	<b>13</b>	<b>13</b>

Lanjutan Tabel/Continued Table 4.1.10

Kecamatan Subdistrict	Perguruan Tinggi University		
	2018	2019	2020
(1)	(14)	(15)	(16)
Kotawaringin Lama	-	-	-
Arut Selatan	1	1	1
Kumai	-	-	-
Pangkalan Banteng	-	-	-
Pangkalan Lada	-	-	-
Arut Utara	-	-	-
<b>Kabupaten Kotawaringin Barat</b>	<b>1</b>	<b>1</b>	<b>1</b>

Catatan/Note: <sup>1</sup> Desa pada tabel ini termasuk Unit Permukiman Transmigrasi (UPT) yang masih dibina oleh kementerian terkait dan nagari di Provinsi Sumatera Barat/Villages in this table include Transmigration Settlement Unit which is still fostered by the relevant ministries and the nagari in the Province of Sumatera Barat

Sumber/Source: BPS, Pendataan Potensi Desa (Podes)/ BPS-Statistics Indonesia, Village Potential Data Collection

**Tabel**  
**Table** 4.1.

**Persentase Penduduk Usia 7-24 Tahun Menurut Jenis Kelamin, Kelompok Umur Sekolah, dan Partisipasi Sekolah di Kabupaten Kotawaringin Barat, 2020**  
*Percentage of Population Aged 7-24 Years by Sex, Age Group, and School Participation in Kotawaringin Barat Regency, 2020*

Jenis Kelamin dan Kelompok Umur Sekolah <i>Sex and School Age Group</i>	Partisipasi Sekolah <i>School Participation</i>		
	Tidak/Belum Pernah Sekolah <i>Not/Never Attending School</i>	Masih Sekolah <i>Attending School</i>	Tidak Sekolah Lagi <i>Not Attending School Anymore</i>
(1)	(2)	(3)	(4)
<b>Laki-Laki / Male</b>			
7 – 12	-	100,00	-
13 – 15	-	95,85	4,15
16 – 18	-	69,58	30,42
19 – 24	0,85	22,68	76,47
7 – 24	0,26	70,63	29,11
<b>Perempuan / Female</b>			
7 – 12	0,92	99,08	-
13 – 15	-	92,31	7,69
16 – 18	1,71	59,23	39,06
19 – 24	-	13,29	86,71
7 – 24	0,63	65,61	33,76
<b>Laki-Laki+Perempuan / Male+Female</b>			
7 – 12	0,45	99,55	-
13 – 15	-	94,20	5,80
16 – 18	0,82	64,65	34,54
19 – 24	0,45	18,24	81,31
7 – 24	0,44	68,24	31,33

Catatan/Note: ...

Sumber/Source: BPS, Survei Sosial Ekonomi Nasional (Susenas)/BPS-Statistics Indonesia, National Socioeconomic Survey

**Tabel**  
**Table** 4.1.11

**Angka Partisipasi Murni (APM) dan Angka Partisipasi Kasar (APK) Menurut Jenjang Pendidikan di Kabupaten Kotawaringin Barat, 2019 dan 2020**  
**Net Participation Rates and Gross Participation Rates by Educational Level in Kotawaringin Barat Regency, 2019 and 2020**

Jenjang Pendidikan Educational Level	Angka Partisipasi Murni (APM) Net Participation Rates		Angka Partisipasi Kasar (APK) Gross Participation Rates	
	2019	2020	2019	2020
(1)	(2)	(3)	(4)	(5)
SD/MI/Sederajat Primary School	99,74	99,55	105,43	104,16
SMP/MTs/ Sederajat Lower Secondary School	79,80	79,60	84,33	85,24
SMA/SMK/MA/Sederajat Upper Secondary School	60,87	62,46	73,79	74,81

Catatan/Note: ...

Sumber/Source: BPS, Survei Sosial Ekonomi Nasional (Susenas)/BPS-Statistics Indonesia, National Socioeconomic Survey

**Tabel**  
**Table** 4.1.12

**Persentase Penduduk Berumur 15 Tahun ke Atas yang Melek Huruf Menurut Kelompok Umur di Kabupaten Kotawaringin Barat, 2019 dan 2020**  
*Percentage of Literate People Aged 15 Years and Over by Age Group in Kotawaringin Barat Regency, 2019 and 2020*

<b>Kelompok Umur</b> <i>Age Group</i>	<b>2019</b>	<b>2020</b>
(1)	(2)	(3)
15–19	100,00	100,00
20–24	100,00	99,49
25–29	100,00	100,00
30–34	100,00	100,00
35–39	100,00	100,00
40–44	100,00	99,94
45–49	100,00	100,00
50+	94,27	92,28
<b>Jumlah/Total</b>	<b>98,66</b>	<b>98,36</b>
<b>15–24</b>	<b>100,00</b>	<b>99,75</b>
<b>15–44</b>	<b>100,00</b>	<b>99,91</b>
<b>15+</b>	<b>98,82</b>	<b>98,36</b>
<b>45+</b>	<b>96,08</b>	<b>94,73</b>

Catatan/Note: ...

Sumber/Source: BPS, Survei Sosial Ekonomi Nasional (Susenas)/BPS-Statistics Indonesia, National Socioeconomic Survey

## 4.2 KESEHATAN HEALTH

**Tabel** 4.2.1 **Jumlah Desa<sup>1</sup>/Kelurahan Yang Memiliki Sarana Kesehatan Menurut Kecamatan di Kabupaten Kotawaringin Barat, 2018–2020**  
**Table** 4.2.1 **Number of Villages<sup>1</sup>/Kelurahan Having Health Facilities by Subdistrict in Kotawaringin Barat Regency, 2018–2020**

Kecamatan Subdistrict	Rumah Sakit Hospital		
	2018	2019	2020
(1)	(2)	(3)	(4)
Kotawaringin Lama	-	-	-
Arut Selatan	1	1	1
Kumai	-	-	-
Pangkalan Banteng	-	-	-
Pangkalan Lada	-	-	-
Arut Utara	-	-	-
<b>Kabupaten Kotawaringin Barat</b>	<b>1</b>	<b>1</b>	<b>1</b>



Lanjutan Tabel/*Continued Table 4.2.1*

Kecamatan <i>Subdistrict</i>	Rumah Sakit Bersalin <i>Maternity Hospital</i>		
	2018	2019	2020
(1)	(5)	(6)	(7)
Kotawaringin Lama	-	-	-
Arut Selatan	-	-	-
Kumai	-	-	-
Pangkalan Banteng	-	-	-
Pangkalan Lada	-	-	-
Arut Utara	-	-	-
<b>Kabupaten Kotawaringin Barat</b>	-	-	-

Lanjutan Tabel/*Continued Table 4.2.1*

Kecamatan <i>Subdistrict</i>	Poliklinik <i>Polyclinic</i>		
	2018	2019	2020
(1)	(8)	(9)	(10)
Kotawaringin Lama	-	1	1
Arut Selatan	5	7	9
Kumai	2	4	7
Pangkalan Banteng	3	2	2
Pangkalan Lada	1	-	-
Arut Utara	1	1	1
<b>Kabupaten Kotawaringin Barat</b>	<b>12</b>	<b>15</b>	<b>20</b>

Lanjutan Tabel/*Continued Table* 4.2.1

Kecamatan <i>Subdistrict</i>	Puskesmas <i>Public Health Center</i>		
	2018	2019	2020
(1)	(11)	(12)	(13)
Kotawaringin Lama	3	3	3
Arut Selatan	8	6	6
Kumai	3	3	3
Pangkalan Banteng	3	2	2
Pangkalan Lada	2	2	2
Arut Utara	2	2	2
<b>Kabupaten Kotawaringin Barat</b>	<b>21</b>	<b>18</b>	<b>18</b>

Lanjutan Tabel/*Continued Table 4.2.1*

Kecamatan <i>Subdistrict</i>	Puskesmas Pembantu <i>Subsidiary of Public Health Center</i>		
	2018	2019	2020
(1)	(14)	(15)	(16)
Kotawaringin Lama	12	11	11
Arut Selatan	15	16	16
Kumai	15	13	13
Pangkalan Banteng	16	15	16
Pangkalan Lada	9	9	9
Arut Utara	10	8	8
<b>Kabupaten Kotawaringin Barat</b>	<b>77</b>	<b>72</b>	<b>73</b>

Lanjutan Tabel/*Continued Table* 4.2.1

Kecamatan Subdistrict	Apotek Pharmacy		
	2018	2019	2020
(1)	(17)	(18)	(19)
Kotawaringin Lama	2	2	3
Arut Selatan	6	6	7
Kumai	2	4	5
Pangkalan Banteng	2	1	1
Pangkalan Lada	3	2	2
Arut Utara	-	-	-
<b>Kabupaten Kotawaringin Barat</b>	<b>15</b>	<b>15</b>	<b>18</b>

Catatan/Note: <sup>1</sup> Desa pada tabel ini termasuk Unit Permukiman Transmigrasi (UPT) yang masih dibina oleh kementerian terkait dan nagari di Provinsi Sumatera Barat/Villages in this table include Transmigration Settlement Unit which is still fostered by the relevant ministries and the nagari in the Province of Sumatera Barat

Sumber/Source: BPS, Pendataan Potensi Desa (Podes)/BPS-Statistics Indonesia, Village Potential Data Collecting

**Tabel 4.2.2** Jumlah Tenaga Kesehatan Menurut Kecamatan di Kabupaten Kotawaringin Barat, 2020  
**Number of Health Human Resources by Subdistrict in Kotawaringin Barat Regency, 2020**

Kecamatan Subdistrict	Dokter <sup>1</sup> Doctor <sup>1</sup>	Dokter Gigi <sup>2</sup> Dentist <sup>2</sup>	Perawat Nurse	Bidan Midwife	Tenaga kefarmasian Pharmacist
(1)	(2)	(3)	(4)	(5)	(6)
Kotawaringin Lama	8	1	34	44	...
Arut Selatan	68	7	277	119	...
Kumai	7	2	59	59	...
Pangkalan Banteng	4	1	47	48	...
Pangkalan Lada	4	2	24	27	...
Arut Utara	2	0	23	28	...
<b>Kabupaten Kotawaringin Barat</b>	<b>93</b>	<b>13</b>	<b>464</b>	<b>325</b>	<b>...</b>

Lanjutan Tabel/*Continued Table* 4.2.2

Kecamatan <i>Subdistrict</i>	Tenaga Kesehatan Masyarakat <i>Public Health worker</i>	Tenaga Kesehatan Lingkungan <i>Enviromental Health Worker</i>	Tenaga Gizi <i>Nutritionist</i>	Ahli Teknologi Laboratorium Medik <i>Medical Laboratory Technician</i>
(1)	(7)	(8)	(9)	(10)
Kotawaringin Lama	...	...	...	...
Arut Selatan	...	...	...	...
Kumai	...	...	...	...
Pangkalan Banteng	...	...	...	...
Pangkalan Lada	...	...	...	...
Arut Utara	...	...	...	...
<b>Kabupaten Kotawaringin Barat</b>	...	...	...	...

Catatan/*Note*: <sup>1</sup>Dokter dalam tabel ini termasuk dokter spesialis (selain spesialis gigi) dan dokter umum/*Doctor in this table include medical specialist (exclude dentist specialist) and general practitioner*

<sup>2</sup>Dokter gigi dalam tabel ini termasuk dokter spesialis gigi dan dokter gigi/*Doctor in this table include dentist dan dentist specialist*

Sumber/*Source*: ...

**Tabel**  
**Table** 4.2.3

**Jumlah Rumah Sakit Umum, Rumah Sakit Khusus, Puskesmas, Klinik Pratama, dan Posyandu Menurut Kecamatan di Kabupaten Kotawaringin Barat, 2019 dan 2020**

*Number of General Hospital, Specialized Hospital, Public Health Center, Primary Clinic, and Integrated Health Post by Subdistrict in kotawaringin Barat Regency, 2019 and 2020*

Kecamatan Subdistrict	Rumah Sakit Umum General Hospital		Rumah Sakit Khusus Specialized Hospital	
	2019	2020	2019	2020
(1)	(2)	(3)	(4)	(5)
Kotawaringin Lama	...	...	...	...
Arut Selatan	...	...	...	...
Kumai	...	...	...	...
Pangkalan Banteng	...	...	...	...
Pangkalan Lada	...	...	...	...
Arut Utara	...	...	...	...
<b>Kabupaten Kotawaringin Barat</b>	...	...	...	...



Lanjutan Tabel/*Continued Table 4.2.3*

Kecamatan Subdistrict	Puskesmas <sup>1</sup> Rawat Inap <i>Public Health Center<sup>1</sup> with Inpatient Care</i>		Puskesmas <sup>1</sup> Non Rawat Inap <i>Public Health Center<sup>1</sup> without Inpatient Care</i>	
	2019	2020	2019	2020
(1)	(6)	(7)	(8)	(9)
Kotawaringin Lama	...	...	...	...
Arut Selatan	...	...	...	...
Kumai	...	...	...	...
Pangkalan Banteng	...	...	...	...
Pangkalan Lada	...	...	...	...
Arut Utara	...	...	...	...
<b>Kabupaten Kotawaringin Barat</b>	...	...	...	...

Lanjutan Tabel/*Continued Table 4.2.3*

Kecamatan <i>Subdistrict</i>	Klinik Pratama <i>Primary Clinic</i>		Posyandu <i>Intregrated Health Post</i>	
	2019	2020	2019	2020
(1)	(10)	(11)	(12)	(13)
Kotawaringin Lama	...	...	...	...
Arut Selatan	...	...	...	...
Kumai	...	...	...	...
Pangkalan Banteng	...	...	...	...
Pangkalan Lada	...	...	...	...
Arut Utara	...	...	...	...
<b>Kabupaten Kotawaringin Barat</b>	...	...	...	...

Catatan/*Note*: <sup>1</sup> Puskesmas yang teregistrasi/*Registered Public Health Center*  
 Sumber/*Source*: ...

Tabel  
Table

**Jumlah Dokter Spesialis, Dokter Umum, dan Dokter Gigi Menurut Sarana Pelayanan Kesehatan di Kabupaten Kotawaringin Barat, 2020**  
***Number of Specialist Doctor, Generalist Doctor, and Dentist by Type of Health Facility in Kotawaringin Barat Regency, 2020***

<b>Sarana Pelayanan Kesehatan</b> <i>Type of Health Facility</i>	<b>Dokter Spesialis</b> <i>Specialist Doctors</i>	<b>Dokter Umum</b> <i>Generalis Doctors</i>	<b>Dokter Gigi</b> <i>Dentist</i>
(1)	(2)	(3)	(4)
Puskesmas <i>Public Health Center</i>			
Rumah Sakit <i>Hospital</i>			
Rumah Bersalin <i>Maternity Hospital</i>			
Posyandu <i>Maternal &amp; Child Health Center</i>			
Klinik/Balai Kesehatan <i>Clinic/Health Center</i>			
Polindes <i>Village Maternity</i>			
<b>Kabupaten Kotawaringin Barat</b>			

### 4.3 AGAMA DAN SOSIAL LAINNYA RELIGION AND OTHER SOCIAL AFFAIRS

**Tabel 4.3.1** Jumlah Penduduk Menurut Kecamatan dan Agama yang Dianut di Kabupaten Kotawaringin Barat, 2020  
*Population by Subdistrict and Religion in Kotawaringin Barat Regency, 2020*

Kecamatan Subdistrict	Islam	Protestan Protestant	Katolik Catholic	Hindu	Budha Buddha	Lainnya Others
(1)	(2)	(3)	(4)	(5)	(6)	(7)
Kotawaringin Lama	...	...	...	...	...	...
Arut Selatan	...	...	...	...	...	...
Kumai	...	...	...	...	...	...
Pangkalan Banteng	...	...	...	...	...	...
Pangkalan Lada	...	...	...	...	...	...
Arut Utara	...	...	...	...	...	...
<b>Kabupaten Kotawaringin Barat</b>	...	...	...	...	...	...

Sumber/Source: Kementerian Agama Kotawaringin Barat/Ministry Religion of Kotawaringin Barat Regency

**Tabel**  
**Table** 4.3.2

**Jumlah Tempat Peribadatan Menurut Kecamatan di  
Kabupaten Kotawaringin Barat, 2020**  
*Number of Places of Worship by Subdistrict in Kotawaringin  
Barat Regency, 2020*

Kecamatan Subdistrict	Masjid Mosque	Mushola Pray Room	Gereja Protestan Protestant Church	Gereja Katholik Catholic Church	Pura Temple	Vihara
(1)	(2)	(3)	(4)	(5)	(6)	(7)
Kotawaringin Lama	...	...	...	...	...	...
Arut Selatan	...	...	...	...	...	...
Kumai	...	...	...	...	...	...
Pangkalan Banteng	...	...	...	...	...	...
Pangkalan Lada	...	...	...	...	...	...
Arut Utara	...	...	...	...	...	...
<b>Kabupaten Kotawaringin Barat</b>	...	...	...	...	...	...

Sumber/Source: Kementerian Agama Kotawaringin Barat/Ministry Religion of Kotawaringin Barat Regency

**Tabel 4.3.3** Jumlah Desa<sup>1</sup>/Kelurahan yang Mengalami Bencana Alam<sup>2</sup> Menurut Kecamatan di Kabupaten Kotawaringin Barat, 2018–2020  
**Number of Villages<sup>1</sup>/Kelurahan that Had Natural Disaster<sup>2</sup> by Subdistrict in Kotawaringin Barat Regency, 2018–2020**

Kecamatan Subdistrict	Banjir/Flood		
	2018	2019	2020
(1)	(2)	(3)	(4)
Kotawaringin Lama	4	2	2
Arut Selatan	4	1	3
Kumai	-	3	1
Pangkalan Banteng	5	2	1
Pangkalan Lada	-	3	2
Arut Utara	8	5	6
<b>Kabupaten Kotawaringin Barat</b>	<b>21</b>	<b>16</b>	<b>15</b>

Lanjutan Tabel/*Continued Table* 4.3.3

Kecamatan Subdistrict	Gempa Bumi/ <i>Earthquake</i>		
	2018	2019	2020
(1)	(5)	(6)	(7)
Kotawaringin Lama	-	-	-
Arut Selatan	-	-	-
Kumai	-	-	-
Pangkalan Banteng	-	-	-
Pangkalan Lada	-	-	-
Arut Utara	-	-	-
<b>Kabupaten Kotawaringin Barat</b>	-	-	-

Lanjutan Tabel/*Continued Table 4.3.3*

Kecamatan Subdistrict	Tanah Longsor/ <i>Landslide</i>		
	2018	2019	2020
(1)	(8)	(9)	(10)
Kotawaringin Lama	-	1	1
Arut Selatan	-	-	-
Kumai	-	-	-
Pangkalan Banteng	-	-	-
Pangkalan Lada	-	-	-
Arut Utara	-	-	-
<b>Kabupaten Kotawaringin Barat</b>	<b>-</b>	<b>1</b>	<b>1</b>

Catatan/*Note*: <sup>1</sup> Desa pada tabel ini termasuk Unit Permukiman Transmigrasi (UPT) yang masih dibina oleh kementerian terkait dan nagari di Provinsi Sumatera Barat/*Villages in this table are included in Transmigration Settlement Unit which is still fostered by the relevant ministries and the nagari in the Province of Sumatera Barat*

<sup>2</sup> Kejadian dalam setahun sebelum tahun pencacahan/*Occured during the last one year before the enumeration years*  
 Sumber/*Source*: BPS, Pendataan Potensi Desa (Podes)/*BPS-Statistics Indonesia, Village Potential Data Collecting*



**Tabel**  
**Table** 4.5.1

**Jumlah Personil Kepolisian Resort Menurut Jenis Golongan Kepangkatan di Kabupaten Kotawaringin Barat, 2020**  
**KAMTIBNAS (Security and Orderliness Citizen) Condition in Kotawaringin Barat Regency, 2020**

<b>Jenis Golongan/Kepangkatan</b> <i>Type of Faction/Rank</i>	<b>2020</b>
(1)	(2)
Ajun Komisaris Besar Polisi (AKBP)	2
Komisaris Polisi (KOMPOL)	3
Ajun Komisaris Polisi (AKP)	11
Inspektur Polisi Satu (IPTU)	18
Inspektu Polisi Dua (IPDA)	42
Ajun Inspektur Polisi Satu (AIPTU)	42
Ajun Inspektur Polisi Dua (AIPDA)	128
Brigadir Polisi Kepala (BRIPKA)	54
Brigadir	19
Brigadir Satu (BRIPTU)	65
Brigadir Dua (BRIPDA)	3
PNS	1
<b>Jumlah/Total</b>	<b>388</b>

Sumber/Source: POLRES-Kepolisian Resort Kabupaten Kotawaringin Barat/District Police Office of Kotawaringin Barat Regency

**Tabel 4.5.2** Jumlah Tindak Pidana Menurut Kepolisian Sektor di Kabupaten Kotawaringin Barat 2019–2020  
**Table** *Number of Crime Cases by Sectoral Police In Kotawaringin Barat Regency, 2019-2020*

Kepolisian Sektor Sectoral Police	2019	2020
(1)	(2)	(3)
Kotawaringin Lama	29	17
Arut Selatan	17	48
Kumai	24	13
Pangkalan Banteng	32	21
Pangkalan Lada	19	12
Arut Utara	8	10
<b>Kabupaten Kotawaringin Barat</b>	<b>129</b>	<b>121</b>

Sumber/Source: POLRES-Kepolisian Resort Kabupaten Kotawaringin Barat/District Police Office of Kotawaringin Barat Regency

**Tabel 4.5.3** Jumlah Penyelesaian Tindak Pidana Menurut Kepolisian Sektor di Kabupaten Kotawaringin Barat 2019–2020  
**Table** *Number of Crime Cases by Sectoral Police In Kotawaringin Barat Regency, 2019-2020*

Kepolisian Sektor Sectoral Police	2019	2020
(1)	(2)	(3)
Kotawaringin Lama	23	15
Arut Selatan	16	30
Kumai	25	7
Pangkalan Banteng	22	22
Pangkalan Lada	18	12
Arut Utara	11	7
<b>Kabupaten Kotawaringin Barat</b>	<b>115</b>	<b>93</b>

Sumber/Source: POLRES-Kepolisian Resort Kabupaten Kotawaringin Barat/District Police Office of Kotawaringin Barat Regency

**Tabel 4.5.4** Jumlah Tindak Pidana Terhadap Fisik Manusia Menurut Bulan di Kabupaten Kotawaringin Barat, 2020  
**Table 4.5.4** Number of Crime Cases Against Physical Human by Month In Kotawaringin Barat Regency, 2020

Bulan Month	Pembunuhan	Perkosaan	Penganiayaan Ringan	Penganiayaan Berat	Penculikan
(1)	(2)	(3)	(4)	(5)	(6)
Januari January	-	-	-	-	-
Februari February	-	-	2	-	-
Maret March	1	-	3	-	-
April April	-	-	2	-	-
Mei May	-	-	1	-	-
Juni June	-	-	3	-	-
Juli July	-	-	-	-	-
Agustus August	-	-	2	-	-
September September	-	-	1	-	-
Oktober October	-	-	3	-	-
November November	-	-	1	-	-
Desember December	-	-	-	-	-
<b>Jumlah/Total</b>	<b>1</b>	<b>-</b>	<b>18</b>	<b>-</b>	<b>-</b>

Sumber/Source: POLRES-Kepolisian Resort Kabupaten Kotawaringin Barat/District Police Office of Kotawaringin Barat Regency

**Tabel 4.5.5**  
**Table**

**Jumlah Tindak Pidana yang Dilaporkan Menurut Bulan di Kabupaten Kotawaringin Barat, 2020**  
**Number of Reported Crime Cases by Month In Kotawaringin Barat Regency, 2020**

Bulan Month	Kelalaian Menyebabkan Orang Lain Luka/Mati	Perjudian	Pelanggaran Lalu Lintas	Senjata Tajam/ Senjata Api	Perlindungan Hutan
(1)	(2)	(3)	(4)	(5)	(6)
Januari January	-	-	117	-	-
Februari February	-	-	600	1	-
Maret March	-	-	389	-	-
April April	-	-	132	-	-
Mei May	-	-	25	1	-
Juni Juni	-	-	-	-	-
Juli July	-	-	170	-	-
Agustus August	-	-	88	-	-
September September	1	-	72	-	-
Oktober October	-	-	47	-	-
November November	-	-	-	-	-
Desember December	-	-	-	-	-
<b>Jumlah/Total</b>	<b>1</b>	<b>-</b>	<b>1640</b>	<b>2</b>	<b>-</b>

Sumber/Source: POLRES-Kepolisian Resort Kabupaten Kotawaringin Barat/District Police Office of Kotawaringin Barat Regency

**Tabel 4.5.6** Jumlah Tindak Pidana Penyalahgunaan Narkoba Menurut Jenis Kasus di Kabupaten Kotawaringin Barat, 2019-2020  
**Table** *Number of Crime Cases of Drugs Abuse by Type of Case In Kotawaringin Barat Regency, 2019-2020*

Kepolisian Sektor <i>Sectoral Police</i>	2019	2020
(1)	(2)	(3)
Narkotika	56	1
Obat-Obatan Keras	-	-
<b>Jumlah/Total</b>	<b>129</b>	<b>1</b>

Sumber/Source: POLRES-Kepolisian Resort Kabupaten Kotawaringin Barat/District Police Office of Kotawaringin Barat Regency

**Tabel 4.5.7**  
**Table**

**Jumlah Tindak Pidana Penyalahgunaan Narkoba Menurut Jenis Kasus di Kabupaten Kotawaringin Barat, 2019-2020**  
**Number of Crime Cases of Drugs Abuse by Type of Case In Kotawaringin Barat Regency, 2019-2020**

<b>Bulan Month</b>	<b>Pembakaran Dengan Sengaja</b>	<b>Pengrusakan/ Penghancuran</b>	<b>Pencurian dengan Pemberatan</b>
(1)	(2)	(3)	(4)
Januari/January	-	-	8
Februari/February	-	-	13
Maret/March	-	-	2
April/April	-	-	6
Mei/May	-	-	3
Juni/Juni	-	-	11
Juli/July	-	-	-
Agustus/August	-	-	1
September/September	-	-	5
Oktober/October	-	-	2
November/November	-	-	3
Desember/December	-	-	4
<b>Jumlah/Total</b>	-	-	<b>58</b>

Lanjutan Tabel/Continued Table 4.5.7

Bulan Month	Pembakaran Dengan Sengaja	Pengrusakan/ Penghancuran	Pencurian dengan Pemberatan
(1)	(5)	(6)	(7)
Januari/January	-	-	-
Februari/February	3	-	-
Maret/March	4	1	-
April/April	-	-	-
Mei/May	1	1	-
Juni/Juni	1	-	-
Juli/July	5	-	-
Agustus/August	6	-	-
September/September	-	2	-
Oktober/October	5	-	-
November/November	4	-	-
Desember/December	6	-	-
<b>Jumlah/Total</b>	<b>35</b>	<b>5</b>	<b>-</b>



Lanjutan Tabel/*Continued Table 4.5.7*

Bulan Month	Penipuan/Perbuatan Curang	Penadahan	Pencurian Kendaraan Bermotor
(1)	(8)	(9)	(10)
Januari/ <i>January</i>	-	1	-
Februari/ <i>February</i>	-	1	1
Maret/ <i>March</i>	-	1	-
April/ <i>April</i>	-	1	1
Mei/ <i>May</i>	4	2	6
Juni/ <i>Juni</i>	-	2	1
Juli/ <i>July</i>	-	3	-
Agustus/ <i>August</i>	-	-	-
September/ <i>September</i>	1	3	2
Oktober/ <i>October</i>	3	2	2
November/ <i>November</i>	-	5	1
Desember/ <i>December</i>	1	1	1
<b>Jumlah/Total</b>	<b>9</b>	<b>22</b>	<b>15</b>

Sumber/*Source*: POLRES-Kepolisian Resort Kabupaten Kotawaringin Barat/*District Police Office of Kotawaringin Barat Regency*

**Tabel 4.5.8** Jumlah Tindak Pidana Pelanggaran Lalu Lintas di Kabupaten Kotawaringin Barat, 2010-2020  
**Table** *Number of Crime Cases of Violence Traffic In Kotawaringin Barat Regency, 2010-2020*

Tahun Year	Jumlah Kasus Number of Violence Traffic	Korban Victim			Kerugian Materil
		Meninggal	Luka Berat	Luka Ringan	
(1)	(2)	(3)	(4)	(5)	(6)
2010	85	36	21	99	Rp. 233 850 000
2011	113	40	27	121	Rp. 473 000 000
2012	122	44	45	95	Rp. 867 150 000
2013	111	38	26	107	Rp. 319 350 000
2014	100	24	12	107	Rp. 378 100 000
2015	88	30	10	109	Rp. 197 400 000
2016	124	45	11	125	Rp. 469 950 000
2017	92	33	11	96	Rp. 518 400 000
2018	85	35	9	82	Rp. 209 150 000
2019	90	44	3	92	Rp. 211 050 000
2020	89	41	2	75	Rp. 330 500 000

Sumber/Source: POLRES-Kepolisian Resort Kabupaten Kotawaringin Barat/District Police Office of Kotawaringin Barat Regency

#### 4.6 KEMISKINAN POVERTY

**Tabel 4.6.1** Garis Kemiskinan, Jumlah, dan Persentase Penduduk Miskin di Kabupaten Kotawaringin Barat, 2013–2020  
*Poverty Line, Number, and Percentage of Poor People in Kotawaringin Barat Regency, 2013–2020*

Tahun Year	Garis Kemiskinan (rupiah/kapita/bulan) Poverty Line (rupiah/capita/month)	Jumlah Penduduk Miskin (ribu) Number of Poor People (thousand)	Persentase Penduduk Miskin Percentage of Poor People
(1)	(2)	(3)	(4)
2013	273 467	14,3	5,44
2014	279 080	14,3	5,27
2015	293 436	14,0	5,07
2016	319 064	14,1	4,96
2017	338 230	13,3	4,52
2018	344 337	12,9	4,27
2019	360 942	12,8	4,11
<b>2020</b>	<b>397 883</b>	<b>11,5</b>	<b>3,59</b>

Sumber/Source: BPS, Survei Sosial Ekonomi Nasional Maret/BPS-Statistics Indonesia, March National Socioeconomic Survey

**Tabel 4.6.2** Indeks Kedalaman Kemiskinan dan Indeks Keparahan Kemiskinan di Kabupaten Kotawaringin Barat, 2013–2020  
**Poverty Gap Index and Poverty Severity Index in Kotawaringin Barat Regency, 2013–2020**

Tahun Year	Indeks Kedalaman Kemiskinan Poverty Gap Index	Indeks Keparahan Kemiskinan Poverty Severity Index
(1)	(2)	(3)
2013	...	...
2014	0,38	0,06
2015	0,55	0,11
2016	0,77	0,16
2017	0,57	0,11
2018	0,55	0,12
2019	0,55	...
<b>2020</b>	<b>0,40</b>	<b>0,08</b>

Sumber/Source: BPS, Survei Sosial Ekonomi Nasional Maret/BPS-Statistics Indonesia, March National Socioeconomic Survey

**Tabel**  
**Table** 4.6.3

**Indeks Pembangunan Manusia di Kabupaten  
Kotawaringin Barat, 2013–2020**  
*Human Development Index in Kotawaringin Barat Regency,  
2013–2020*

<b>Tahun Year</b>	<b>Indeks Pembangunan Manusia Human Development Index</b>	<b>Peringkat se-Kalimantan Tengah Rank in Kalimantan Tengah</b>
(1)	(2)	(3)
2013		
2014		
2015		
2016		
2017		
2018		
2019		
<b>2020</b>		

Sumber/Source: BPS, Survei Sosial Ekonomi Nasional Maret/BPS-Statistics Indonesia, March National Socioeconomic Survey

**Tabel 4.6.4** Umur Harapan Hidup, Harapan Lama Sekolah dan Rata-Rata Lama Sekolah di Kabupaten Kotawaringin Barat, 2013–2020  
*Poverty Gap Index and Poverty Severity Index in Kotawaringin Barat Regency, 2013–2020*

Tahun Year	Umur Harapan Hidup Life Expectancy Rate	Harapan Lama Sekolah Expected Years of Schooling	Rata-Rata Lama Sekolah Mean Years of School
(1)	(2)	(3)	(4)
2013			
2014			
2015			
2016			
2017			
2018			
2019			
<b>2020</b>			

Sumber/Source: BPS, Survei Sosial Ekonomi Nasional Maret/BPS-Statistics Indonesia, March National Socioeconomic Survey

# BAB 5

PERTANIAN, KEHUTANAN,  
PETERNAKAN,  
DAN PERIKANAN

*Agriculture, Forestry, Livestock,  
and Fishery*







**PENJELASAN TEKNIS**

**TECHNICAL NOTES**

**1. Pengumpulan data Statistik Pertanian (SP)** diselenggarakan oleh Badan Pusat Statistik bekerja sama dengan Dinas Pertanian dan Peternakan.

**2. Tanaman sayuran dan buah-buahan semusim:**

- Tanaman sayuran semusim adalah tanaman sumber vitamin, garam mineral dan lain-lain yang dikonsumsi dari bagian tanaman yang berupa daun, bunga, buah dan umbinya, yang berumur kurang dari satu tahun.
- Tanaman buah - buah semusim adalah tanaman sumber vitamin, garam mineral dan lain-lain yang dikonsumsi dari bagian tanaman yang berupa buah, berumur kurang dari satu tahun, dapat berbentuk pohon/rumpun tetapi menjalar dan berbatang lunak.

**3. Tanaman buah-buahan dan sayuran tahunan:**

- Tanaman buah-buahan tahunan adalah tanaman sumber vitamin, garam mineral dan lain-lain yang dikonsumsi dari bagian tanaman yang berupa buah dan merupakan tanaman tahunan.

**1. *The Agricultural Statistics Data Collection (SP)*** was organized by the BPS Statistics Indonesia in collaboration with Agriculture and An Agency.

**2. *Seasonal vegetables and fruit plants:***

- *Seasonal vegetable plants are plants as the source of vitamins, mineral salts, and others, which are consumed in the form of the plant leaves, flowers, fruits and tubers, which the age are less than one year old.*
- *Seasonal fruit plants are plants as a source of vitamins, mineral salts, and others, which consumed from the parts of the plants such as fruit, aged less than one year, can be a tree/clump but it creeping, and soft trunked*

**3. *Annual fruit and vegetable plants:***

- *Annual fruit plants are plants as a source of vitamins, mineral salts, and others, which are consumed from the plant parts such as fruit and are annual plants*
- *Annual vegetable plants are plants as the source of*

- Tanaman sayuran tahunan adalah tanaman sumber vitamin, garam mineral dan lain-lain yang dikonsumsi dari bagian tanaman yang berupa daun dan atau buah yang berumur lebih dari satu tahun

*vitamins, mineral salts, and others, which are consumed from the parts of the plants as the plant leaves or fruits which the age are more than one year.*

**4. Tanaman biofarmaka** adalah tanaman yang bermanfaat untuk obat-obatan, kosmetik dan kesehatan yang dikonsumsi atau digunakan dari bagian bagian tanaman seperti daun, batang, buah, umbi (rimpang) ataupun akar.

**4. Medicinal plants** are plants that are useful for pharmaceuticals, cosmetics and health that are consumed or used from plant parts such as leaves, stems, fruit, tuber (rhizome) or root.

**5. Tanaman hias** adalah tanaman yang mempunyai nilai keindahan baik bentuk, warna daun, tajuk maupun bunganya, sering digunakan untuk penghias. Tanaman ini pekarangan dan sebagainya.

**5. Ornamental plants** are plants that have a value of beauty either in shape, leaf color, canopy as well as its flowers, often used for decorating the yard and so forth

**6. Data Statistik Kehutanan** sebagian besar merupakan data sekunder yang bersumber dari Dinas Kehutanan.

**6. Forestry Statistical data** is mostly the secondary data sourced from the Office of Forestry.

**7. Kawasan hutan** adalah wilayah berupa hutan, yang ditunjuk dan atau ditetapkan oleh pemerintah untuk dipertahankan keberadaannya sebagai hutan tetap. Hal ini bertujuan untuk menjamin kepastian hukum mengenai status, letak batas dan luas suatu wilayah yang sudah

**7. Forest area** is a specific area of forests, or a designated and assigned by the government to retain its existence as the permanent forests. This is to ensure the legal certainty regarding the status of the forest area, where the boundaries and the area of a particular region that has been

ditunjuk menjadi kawasan hutan tetap. Kawasan hutan Indonesia ditetapkan oleh Menteri Kehutanan dalam bentuk Surat Keputusan Menteri Kehutanan tentang Penunjukan Kawasan Hutan dan Perairan Provinsi. Penunjukan Kawasan Hutan ini disusun berdasarkan hasil pemaduserasian antara Rencana Tata Ruang Wilayah Provinsi (RTRWP) dengan Tata Guna Hutan Kesepakatan (TGHK). Penunjukan kawasan hutan mencakup pula kawasan perairan yang menjadi bagian dari Kawasan Suaka Alam (KSA) dan Kawasan Pelestarian Alam (KPA).

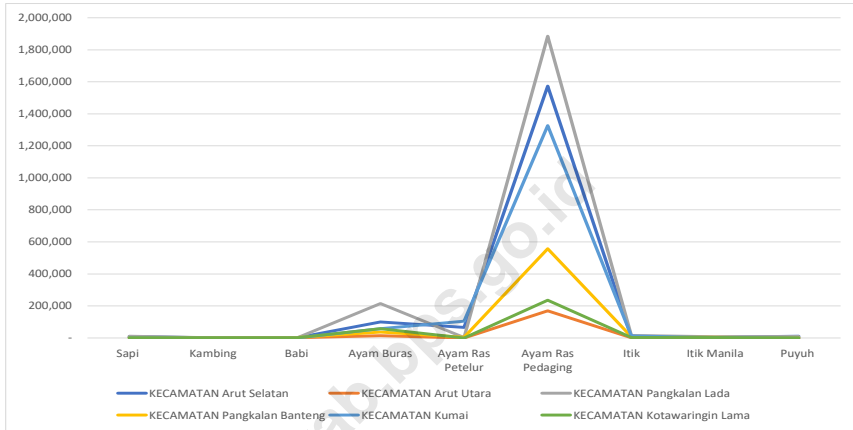
*designated as the permanent forest area. The Indonesian forest region is determined by the Minister of Forestry in the form of the Minister of Forestry Decree regarding the Designation of Provincial Forest and Waters Zone. Forest Zone designation is prepared based on the results of the matching guidance between the Provincial Regional Spatial Layout Plan (RTRWP) and Forest Land Use Agreement (TGHK). The designation of the forest area also includes water areas that are part of the Nature Reserve Area (KSA) and the Nature Conservation Area (KPA).*

**8. Data populasi ternak** bersumber dari Direktorat Jenderal Peternakan dan Kesehatan Hewan Kementerian Pertanian, sedangkan jumlah pemotongan ternak merupakan hasil Survei Laporan Pemotongan Ternak. Pengumpulan data pemotongan ternak dilakukan secara lengkap setiap triwulan di seluruh Rumah Potong Hewan (RPH) dan Tempat Pemotongan Hewan (TPH) yang ada di Indonesia.

**8. Data of domestic livestock population** are obtain from the Directorate General of Livestock and Animal Health Service, while data on the number of animals slaughtered are based on the quarterly survey conducted by BPS-Statistics Indonesia.

**Gambar** 5.1  
**Figures**

**Populasi Ternak Menurut Komoditas dan Kecamatan di Kabupaten Kotawaringin Barat, 2020 (ekor)**  
**Livestock Population by Commodity and Subdistrict in Kotawaringin Barat Regency, 2020**



Sumber/Source: Dinas Peternakan dan Kesehatan Hewan Kabupaten Kotawaringin Barat/Department of Livestock and Animal Health of Kotawaringin Barat Regency

## 5.1 TANAMAN PANGAN FOOD CORPS

**Tabel 5.1.1** Persediaan Pemasukan dan Pengeluaran Beras di Kantor Cabang Pangkalan Bun (kg), 2020  
*Rice Inventory Importation and Exportation in Pangkalan Bun Branch, 2020*

Bulan Month	Stok Awal First Stock	Pemasukan Importation	
		Dalam Provinsi Within Province	Luar Provinsi Outside Province
(1)	(2)	(3)	(4)
Januari/January	1 531 615,80	-	-
Februari/February	1 487 102,80	-	-
Maret/March	1 430 685,80	-	-
April/April	1 362 420,80	-	-
Mei/May	1 289 752,00	-	-
Juni/June	971 349,00	-	-
Juli/July	664 305,00	-	-
Agustus/August	438 193,00	-	100 000,00
September/September	417 408,00	-	-
Oktober/October	248 253,00	-	300 000,00
November/November	205 781,00	-	-
Desember/December	121 113,00	-	312 900,00
<b>Jumlah/Total</b>	<b>1 531 615,80</b>	<b>-</b>	<b>712 900,00</b>

Lanjutan Tabel/*Continued Table 5.1.1*

<b>Bulan Month</b>	<b>Pengeluaran Exportation</b>	<b>Susut Angkut/ Timbun Shrinkage/Hoarding</b>	<b>Stok Akhir Last Stock</b>
(1)	(2)	(3)	(4)
Januari/ <i>January</i>	44 513,00	-	1 478 102,80
Februari/ <i>February</i>	56 417,00	-	1 430 685,80
Maret/ <i>March</i>	68 265,00	-	1 362 420,80
April/ <i>April</i>	72 688,80	-	1 289 752,00
Mei/ <i>May</i>	318 403,00	-	971 349,00
Juni/ <i>June</i>	307 044,00	-	664 305,00
Juli/ <i>July</i>	226 112,00	-	438 193,00
Agustus/ <i>August</i>	120 785,00	-	417 408,00
September/ <i>September</i>	169 155,00	-	248 253,00
Oktober/ <i>October</i>	342 472,00	-	205 781,00
November/ <i>November</i>	84 688,00	-	121 113,00
Desember/ <i>December</i>	64 468,00	-	369 545,00
<b>Jumlah/Total</b>	<b>1 874 970,80</b>	<b>-</b>	<b>369 545,00</b>

Sumber/*Source*: SIL Perum BULOG Cabang Pangkalan Bun/ SII Perum BULOG of Pangkalan Bun Branch

## 5.2 HORTIKULTURA

### HORTICULTURE

**Tabel** 5.2.1 **Luas Panen Tanaman Sayuran Menurut Kecamatan dan Jenis Tanaman di Kabupaten Kotawaringin Barat (ha), 2019 dan 2020**  
**Table** 5.2.1 **Harvested Area of Vegetables by Subdistrict and Kind of Plant in Kotawaringin Barat Regency(ha), 2019 and 2020**

Kecamatan Subdistrict	Bawang Merah Shallot		Cabai Besar Chili/Big Chili	
	2019	2020*	2019	2020*
(1)	(2)	(3)	(4)	(5)
Kotawaringin Lama	1	1	-	1
Arut Selatan	3	1	23	17
Kumai	4	2	18	5
Pangkalan Banteng	5	-	17	3
Pangkalan Lada	3	-	4	8
Arut Utara	1	-	-	-
<b>Kotawaringin Barat</b>	<b>17</b>	<b>4</b>	<b>62</b>	<b>34</b>

Lanjutan Tabel/*Continued Table 5.2.1*

Kecamatan Subdistrict	Cabai Rawit <i>Chili/Cayenne Pepper</i>		Kentang <i>Potato</i>	
	2019	2020 <sup>x</sup>	2019	2020 <sup>x</sup>
(1)	(6)	(7)	(8)	(9)
Kotawaringin Lama	11	19	-	-
Arut Selatan	86	52	-	-
Kumai	74	42	-	-
Pangkalan Banteng	50	33	-	-
Pangkalan Lada	41	51	-	-
Arut Utara	13	7	-	-
<b>Kotawaringin Barat</b>	<b>275</b>	<b>204</b>	-	-



Lanjutan Tabel/*Continued Table 5.2.1*

Kecamatan Subdistrict	Kubis Cabbage		Tomat Tomato	
	2019	2020*	2019	2020*
(1)	(10)	(11)	(12)	(13)
Kotawaringin Lama	-	-	-	4
Arut Selatan	-	1	54	55
Kumai	-	-	40	45
Pangkalan Banteng	-	-	12	13
Pangkalan Lada	-	-	11	13
Arut Utara	-	-	-	-
<b>Kotawaringin Barat</b>	<b>-</b>	<b>1</b>	<b>117</b>	<b>130</b>

Lanjutan Tabel/Continued Table 5.2.1

Kecamatan Subdistrict	Bawang Putih Garlic		Kacang Panjang Yardlong Bean		Semangka Watermelon	
	2019	2020 <sup>x</sup>	2019	2020 <sup>x</sup>	2019	2020 <sup>x</sup>
(1)	(14)	(15)	(16)	(17)	(18)	(19)
Kotawaringin Lama	-	-	17	19	1	1
Arut Selatan	-	-	83	61	10	18
Kumai	-	-	34	47	95	167
Pangkalan Banteng	-	-	28	26	10	25
Pangkalan Lada	-	-	56	55	80	76
Arut Utara	-	-	1	1	-	-
<b>Kotawaringin Barat</b>	-	-	<b>219</b>	<b>209</b>	<b>196</b>	<b>287</b>

Catatan/Note: Angka Sementara (ASEM)/Preliminary figures

Sumber/Source: BPS, Statistik Pertanian Hortikultura SPH-BST/BPS-Statistics Indonesia, Agricultural Statistic for Horticulture SPH-BST

**Tabel**  
**Table** 5.2.2

**Produksi Tanaman Sayuran Menurut Kecamatan dan Jenis Tanaman di Kabupaten Kotawaringin Barat (kuintal), 2019 dan 2020**

*Production of Vegetables by Subdistrict and Kind of Plant in Kotawaringin Barat Regency (quintal), 2019 and 2020*

Kecamatan Subdistrict	Bawang Merah Shallot		Cabai Besar Chili/Big Chili	
	2019	2020*	2019	2020*
(1)	(2)	(3)	(4)	(5)
Kotawaringin Lama	24	60	-	5
Arut Selatan	96	48	568	1782
Kumai	293	6	1816	1034
Pangkalan Banteng	233	-	903	316
Pangkalan Lada	94	-	267	1145
Arut Utara	75	-	-	-
<b>Kotawaringin Barat</b>	<b>815</b>	<b>114</b>	<b>3 554</b>	<b>4 282</b>

Lanjutan Tabel/*Continued Table* 5.2.2

Kecamatan Subdistrict	Cabai Rawit Chili/Cayenne Pepper		Kentang Potato	
	2019	2020*	2019	2020*
(1)	(6)	(7)	(8)	(9)
Kotawaringin Lama	97	654	-	-
Arut Selatan	6 934	8 322	-	-
Kumai	6 068	4 315	-	-
Pangkalan Banteng	4 138	2 807	-	-
Pangkalan Lada	6 057	11 190	-	-
Arut Utara	141	63	-	-
<b>Kotawaringin Barat</b>	<b>23 435</b>	<b>27 351</b>	-	-

Lanjutan Tabel/*Continued Table 5.2.2*

Kecamatan Subdistrict	Kubis Cabbage		Tomat Tomato	
	2019	2020*	2019	2020*
(1)	(10)	(11)	(12)	(13)
Kotawaringin Lama	-	-	-	38
Arut Selatan	-	400	2 208	13 493
Kumai	-	-	3 099	3 480
Pangkalan Banteng	-	-	1 274	1 719
Pangkalan Lada	-	-	2 374	2 195
Arut Utara	-	-	-	-
<b>Kotawaringin Barat</b>	<b>-</b>	<b>400</b>	<b>8 955</b>	<b>20 925</b>

Lanjutan Tabel/Continued Table 5.2.2

Kecamatan Subdistrict	Bawang Putih Garlic		Kacang Panjang Yardlong Bean		Semangka Watermelon	
	2019	2020 <sup>x</sup>	2019	2020 <sup>x</sup>	2019	2020 <sup>x</sup>
(1)	(14)	(15)	(16)	(17)	(18)	(19)
Kotawaringin Lama	-	-	96	180	8	2
Arut Selatan	-	-	2 955	8 262	1 353	7 785
Kumai	-	-	2 766	5 313	12 202	31 357
Pangkalan Banteng	-	-	2 559	2 185	1 025	2 749
Pangkalan Lada	-	-	2 976	10 565	17 097	17 100
Arut Utara	-	-	6	8	-	-
<b>Kotawaringin Barat</b>	<b>-</b>	<b>-</b>	<b>11 358</b>	<b>26 513</b>	<b>31 685</b>	<b>58 993</b>

Catatan/Note: Angka Sementara (ASEM)/Preliminary figures

Sumber/Source: BPS, Statistik Pertanian Hortikultura SPH-BST/BPS-Statistics Indonesia, Agricultural Statistic for Horticulture SPH-BST

**Tabel**  
**Table** 5.2.3

**Luas Panen Tanaman Sayuran dan Buah-buahan Semusim Menurut Jenis Tanaman di Kabupaten Kotawaringin Barat (ha), 2017–2020**  
**Harvested Area of Seasonal Vegetables and Fruits by Kind of Plant in Kotawaringin Barat Regency (ha), 2017–2020**

Jenis Tanaman Kind of Plants	2017	2018	2019	2020 <sup>a</sup>
(1)	(2)	(3)	(4)	(5)
<b>Sayuran/Vegetables:</b>				
<i>Bawang Daun/ Wlech Onion</i>	85	122	100	103
<i>Bawang Merah/ Shallot</i>	15	38	17	4
<i>Bawang Putih/ Garlic</i>	-	-	-	-
<i>Bayam/ Spinach</i>	78	71	85	80
<i>Buncis/ Green Bean</i>	71	73	80	83
<i>Cabai Besar/ Chili (Capsicum Annum)</i>	46	60	62	34
<i>Cabai Rawit/ Chili (Capsicum Frutescens)</i>	184	244	275	204
<i>Jamur/ Mushroom</i>	-	-	-	-
<i>Kacang Merah/ Red Bean</i>	-	-	-	-
<i>Kacang Panjang/ Yardlong Bean</i>	200	218	219	209
<i>Kangkung/ Kangkong</i>	116	91	102	119
<i>Kembang Kol/ Cauliflower</i>	-	-	1	2
<i>Kentang/ Potato</i>	-	-	-	-
<i>Ketimun/ Cucumber</i>	99	77	118	128
<i>Kubis/ Cabbage</i>	-	-	-	1
<i>Labu Siam/ Chayote</i>	-	-	-	-
<i>Lobak/ Radish</i>	-	-	-	-
<i>Paprika/ Bell Pepper</i>	-	-	-	-
<i>Petsai/ Chinese Cabbage</i>	185	162	93	101

Lanjutan Tabel/*Continued Table 5.2.3*

Jenis Tanaman <i>Kind of Plants</i>	2017	2018	2019	2020 <sup>x</sup>
(1)	(2)	(3)	(4)	(5)
Terung/ <i>Eggplant</i>	156	187	201	181
Tomat/ <i>Tomato</i>	106	127	117	130
Wortel/ <i>Carrot</i>	-	-	-	-
<b>Buah-buahan/<i>Fruits:</i></b>				
Blewah/ <i>Cantaloupe</i>	-	-	-	-
Melon/ <i>Melon</i>	9	10	14	32
Semangka/ <i>Watermelon</i>	101	154	196	287
Stroberi/ <i>Strawberry</i>	-	-	-	-

Catatan/*Note:* Angka Sementara (ASEM)/Preliminary figures

Sumber/*Source:* BPS, Statistik Pertanian Hortikultura SPH-BST/*BPS-Statistics Indonesia, Agricultural Statistic for Horticulture SPH-BST*



**Tabel**  
**Table** 5.2.4

**Produksi Tanaman Sayuran dan Buah-buahan Semusim Menurut Jenis Tanaman di Kabupaten Kotawaringin Barat (kuintal), 2017–2020**  
*Production of Seasonal Vegetables and Fruits by Kind of Plant in Kotawaringin Barat Regency (quintal), 2017–2020*

Jenis Tanaman Kind of Plants	2017	2018	2019	2020 <sup>x</sup>
(1)	(2)	(3)	(4)	(5)
<b>Sayuran/Vegetables:</b>				
<i>Bawang Daun/ Wlech Onion</i>	2 399	3 199	3 695	7 151
<i>Bawang Merah/ Shallot</i>	199	1 177	815	141
<i>Bawang Putih/ Garlic</i>	-	-	-	-
<i>Bayam/ Spinach</i>	1 913	1 484	1 190	2 846
<i>Buncis/ Green Bean</i>	2 985	2 523	5 184	9 388
<i>Cabai Besar/ Chili (Capsicum Annum)</i>	1 246	2 635	3 554	4 282
<i>Cabai Rawit/ Chili (Capsicum Frutescens)</i>	5 436	11 598	23 435	27 351
<i>Jamur/ Mushroom</i>	-	-	-	-
<i>Kacang Merah/ Red Bean</i>	-	-	-	-
<i>Kacang Panjang/ Yardlong Bean</i>	6 737	8 956	11 358	26 513
<i>Kangkung/ Kangkong</i>	4 336	2 903	2 507	10 020
<i>Kembang Kol/ Cauliflower</i>	-	-	85	235
<i>Kentang/ Potato</i>	-	-	-	-
<i>Ketimun/ Cucumber</i>	4 872	2 940	5 847	15 621
<i>Kubis/ Cabbage</i>	-	-	-	400
<i>Labu Siam/ Chayote</i>	-	-	-	-
<i>Lobak/ Radish</i>	-	-	-	-
<i>Paprika/ Bell Pepper</i>	-	-	-	-
<i>Petsai/ Chinese Cabbage</i>	8 242	3 830	2 512	11 010

Lanjutan Tabel/*Continued Table 5.2.4*

<b>Jenis Tanaman</b> <i>Kind of Plants</i>	<b>2017</b>	<b>2018</b>	<b>2019</b>	<b>2020<sup>x</sup></b>
(1)	(2)	(3)	(4)	(5)
Terung/ <i>Eggplant</i>	8 506	9 799	16 355	32 081
Tomat/ <i>Tomato</i>	6 110	5 031	8 955	20 925
Wortel/ <i>Carrot</i>	-	-	-	-
<b>Buah-buahan/<i>Fruits:</i></b>				
Blewah/ <i>Cantaloupe</i>	-	-	-	-
Melon/ <i>Melon</i>	336	747	951	5 767
Semangka/ <i>Watermelon</i>	6 702	29 711	31 685	58 993
Stroberi/ <i>Strawberry</i>	-	-	-	-

Catatan/*Note:* Angka Sementara (ASEM)/Preliminary figures

Sumber/*Source:* BPS, Statistik Pertanian Hortikultura SPH-BST/*BPS-Statistics Indonesia, Agricultural Statistic for Horticulture SPH-BST*

**Tabel**  
**Table** 5.2.5

**Luas Panen Tanaman Biofarmaka Menurut Kecamatan dan Jenis Tanaman di Kabupaten Kotawaringin Barat (m<sup>2</sup>), 2019 dan 2020**  
*Harvested Area of Medicinal Plants by Subdistrict and Kind of Plant in Kotawaringin Barat Regency (m<sup>2</sup>), 2019 and 2020*

Kecamatan Subdistrict	Jahe Ginger		Laos/Lengkuas Galanga		Kencur East Indian Galangal	
	2019	2020*	2019	2020*	2019	2020*
(1)	(2)	(3)	(4)	(5)	(6)	(7)
Kotawaringin Lama	3 182	3 626	7 358	4 480	5 137	4 343
Arut Selatan	-	-	-	-	-	-
Kumai	300	-	150	-	190	-
Pangkalan Banteng	-	-	-	-	-	-
Pangkalan Lada	532	2 257	600	390	900	650
Arut Utara	-	-	-	-	-	-
<b>Kotawaringin Barat</b>	<b>4 014</b>	<b>5 883</b>	<b>8 108</b>	<b>4 870</b>	<b>6 227</b>	<b>4 993</b>

Lanjutan Tabel/*Continued Table 5.2.5*

Kecamatan Subdistrict	Kunyit Turmeric		Temuireng Black Turmeric		Temulawak Java Turmeric	
	2019	2020 <sup>x</sup>	2019	2020 <sup>x</sup>	2019	2020 <sup>x</sup>
(1)	(8)	(9)	(10)	(11)	(12)	(13)
Kotawaringin Lama	3 560	2 862	-	-	-	-
Arut Selatan	-	-	-	-	-	-
Kumai	200	-	-	-	80	-
Pangkalan Banteng	-	-	-	-	-	-
Pangkalan Lada	550	600	1 100	650	500	370
Arut Utara	-	-	-	-	-	-
<b>Kotawaringin Barat</b>	<b>4 310</b>	<b>3 462</b>	<b>1 100</b>	<b>650</b>	<b>580</b>	<b>370</b>

Catatan/Note: Angka Sementara (ASEM)/Preliminary figures

Sumber/Source: BPS, Statistik Pertanian Hortikultura SPH-BST/BPS-Statistics Indonesia, Agricultural Statistic for Horticulture SPH-BST

**Tabel**  
**Table** 5.2.6

**Produksi Tanaman Biofarmaka Menurut Kecamatan dan Jenis Tanaman di Kabupaten Kotawaringin Barat (kg), 2019 and 2020**  
*Production of Medicinal Plants by Subdistrict and Kind of Plant in Kotawaringin Barat Regency (kg), 2019 and 2020*

Kecamatan Subdistrict	Jahe Ginger		Laos/Lengkuas Galanga		Kencur East Indian Galangal	
	2019	2020 <sup>x</sup>	2019	2020 <sup>x</sup>	2019	2020 <sup>x</sup>
(1)	(2)	(3)	(4)	(5)	(6)	(7)
Kotawaringin Lama	2 134	1 296	3 886	1 935	5 242	1 651
Arut Selatan	-	-	-	-	-	-
Kumai	978	-	575	-	407	-
Pangkalan Banteng	-	-	-	-	-	-
Pangkalan Lada	613	2 791	852	901	1 144	1 042
Arut Utara	-	-	-	-	-	-
<b>Kotawaringin Barat</b>	<b>3 725</b>	<b>4 087</b>	<b>5 313</b>	<b>2 836</b>	<b>6 793</b>	<b>2 693</b>

Lanjutan Tabel/Continued Table 5.2.6

Kecamatan Subdistrict	Kunyit Turmeric		Temuireng Black Turmeric		Temulawak Java Turmeric	
	2019	2020 <sup>x</sup>	2019	2020 <sup>x</sup>	2019	2020 <sup>x</sup>
(1)	(8)	(9)	(10)	(11)	(12)	(13)
Kotawaringin Lama	2 502	1 429	-	-	-	-
Arut Selatan	-	-	-	-	-	-
Kumai	513	-	-	-	158	-
Pangkalan Banteng	-	-	-	-	-	-
Pangkalan Lada	529	1 109	1 069	377	424	501
Arut Utara	-	-	-	-	-	-
<b>Kotawaringin Barat</b>	<b>3 544</b>	<b>2 538</b>	<b>1 069</b>	<b>377</b>	<b>582</b>	<b>501</b>

Catatan/Note: Angka Sementara (ASEM)/Preliminary figures

Sumber/Source: BPS, Statistik Pertanian Hortikultura SPH-BST/BPS-Statistics Indonesia, Agricultural Statistic for Horticulture SPH-BST

**Tabel**  
**Table** 5.2.7**Luas Panen Tanaman Biofarmaka Menurut Jenis Tanaman  
di Kabupaten Kotawaringin Barat (m<sup>2</sup>), 2017–2020**  
**Harvested Area of Medicinal Plants by Kind of Plant in  
Kotawaringin Barat Regency (m<sup>2</sup>), 2017–2020**

Jenis Tanaman Kind of Plants	2017	2018	2019	2020 <sup>x</sup>
(1)	(2)	(3)	(4)	(5)
<i>Dlingo/Dringo/Sweet Root/ Calamus</i>	-	647	40	-
<i>Jahe/Ginger</i>	14 774	12 454	4 014	5 883
<i>Kapulaga/ Java Cardamon</i>	-	-	-	-
<i>Keji Beling/Kecibeling/ Strobilanthes crispera</i>	-	160	195	100
Kencur/ East Indian Galangal	13 540	7 394	6 227	4 993
Kunyit/ Turmeric	8 897	7 629	4 310	3 462
Laos/Lengkuas/ Galanga	9 027	8 085	8 108	4 870
Lempuyang/ Zingiber Aromaticum	2 515	210	-	300
Lidah Buaya/ Oliviera	-	114	30	-
Mahkota Dewa/ God's Crown	-	1 610	100	216
Mengkudu/Pace/Indian Mulberry	-	2 605	600	177
Sambiloto/ King of Bitter	-	60	30	-
Temuireng/ Black Turmeric	8 641	1 888	1 100	650
Temukunci/ Chinese Keys	5 135	1 220	935	275
Temulawak/ Java Turmeric	11 035	2 440	580	370

Catatan/Note: Angka Sementara (ASEM)/Preliminary figures

Sumber/Source: BPS, Statistik Pertanian Hortikultura SPH-BST/BPS-Statistics Indonesia, Agricultural Statistic for Horticulture SPH-BST

**Tabel** 5.2.8 **Produksi Tanaman Biofarmaka Menurut Jenis Tanaman di Kabupaten Kotawaringin Barat (kg), 2017–2020**  
**Table** 5.2.8 **Production of Medicinal Plants by Kind of Plant in Kotawaringin Barat Regency (kg), 2017–2020**

Jenis Tanaman Kind of Plants	2017	2018	2019	2020 <sup>x</sup>
(1)	(2)	(3)	(4)	(5)
<i>Dlingo/Dringo/Sweet Root/ Calamus</i>	-	1 643	97	-
<i>Jahe/ Ginger</i>	49 123	21 747	3 725	4 087
<i>Kapulaga/ Java Cardamon</i>	-	-	-	-
<i>Keji Beling/Kecibeling/ Strobilanthes crista</i>	-	236	187	145
Kencur/ East Indian Galangal	41 156	12 035	6 793	2 693
Kunyit/ Turmeric	29 748	12 154	3 544	2 538
Laos/Lengkuas/ Galanga	35 616	17 720	5 313	2 836
Lempuyang/ Zingiber Aromaticum	6 288	325	-	393
Lidah Buaya/ Oliviera	-	236	230	-
Mahkota Dewa/ God's Crown	-	22 607	1 200	3 191
Mengkudu/Pace/Indian Mulberry	-	14 959	1 754	2 035
Sambiloto/ King of Bitter	-	107	56	-
Temuireng/ Black Turmeric	30 426	3 274	1 069	377
Temukunci/ Chinese Keys	16 468	2 002	1 078	125
Temulawak/ Java Turmeric	35 268	4 525	582	501

Catatan/Note: Angka Sementara (ASEM)/Preliminary figures

Sumber/Source: BPS, Statistik Pertanian Hortikultura SPH-BST/BPS-Statistics Indonesia, Agricultural Statistic for Horticulture SPH-BST



**Tabel**  
**Table** 5.2.9

**Luas Panen Tanaman Hias Menurut Kecamatan dan Jenis Tanaman di Kabupaten Kotawaringin Barat (m<sup>2</sup>), 2019 and 2020**  
*Harvested Area of Ornamental Plants by Subdistrict and Kind of Plant in Kotawaringin Barat Regency (m<sup>2</sup>), 2019 and 2020*

Kecamatan Subdistrict	Anggrek/ <i>Orchid</i>		Krisan/ <i>Chrysantemum</i>	
	2019	2020 <sup>x</sup>	2019	2020 <sup>x</sup>
(1)	(2)	(3)	(4)	(5)
Kotawaringin Lama	-	-	-	-
Arut Selatan	-	-	-	-
Kumai	-	-	-	-
Pangkalan Banteng	-	-	-	-
Pangkalan Lada	-	-	-	-
Arut Utara	-	-	-	-
<b>Kotawaringin Barat</b>	-	-	-	-

Lanjutan Tabel/*Continued Table 5.2.9*

Kecamatan Subdistrict	Mawar/Rose		Sedap Malam/Tuberose	
	2019	2020 <sup>x</sup>	2019	2020 <sup>x</sup>
(1)	(6)	(7)	(8)	(9)
Kotawaringin Lama	-	-	-	-
Arut Selatan	-	-	-	-
Kumai	-	-	-	-
Pangkalan Banteng	-	-	-	-
Pangkalan Lada	-	-	-	-
Arut Utara	-	-	-	-
<b>Kotawaringin Barat</b>	-	-	-	-

Catatan/*Note:* Angka Sementara (ASEM)/Preliminary figures

Sumber/*Source:* BPS, Statistik Pertanian Hortikultura SPH-BST/BPS-Statistics Indonesia, *Agricultural Statistic for Horticulture SPH-BST*

**Tabel**  
**Table** 5.2.10

**Produksi Tanaman Hias Menurut Kecamatan dan Jenis Tanaman di Kabupaten Kotawaringin Barat (tangkai), 2019 and 2020**  
*Production of Ornamental Plants by Subdistrict and Kind of Plant in Kotawaringin Barat Regency (stalks), 2019 and 2020*

Kecamatan Subdistrict	Angrek/Orchid		Krisan/Chrysantemum	
	2019	2020*	2019	2020*
(1)	(2)	(3)	(4)	(5)
Kotawaringin Lama	-	-	-	-
Arut Selatan	-	-	-	-
Kumai	-	-	-	-
Pangkalan Banteng	-	-	-	-
Pangkalan Lada	-	-	-	-
Arut Utara	-	-	-	-
<b>Kotawaringin Barat</b>	-	-	-	-

Lanjutan Tabel/*Continued Table* 5.2.10

Kecamatan <i>Subdistrict</i>	Mawar/ <i>Rose</i>		Sedap Malam/ <i>Tuberose</i>	
	2019	2020 <sup>x</sup>	2019	2020 <sup>x</sup>
(1)	(6)	(7)	(8)	(9)
Kotawaringin Lama	-	-	-	-
Arut Selatan	-	-	-	-
Kumai	-	-	-	-
Pangkalan Banteng	-	-	-	-
Pangkalan Lada	-	-	-	-
Arut Utara	-	-	-	-
<b>Kotawaringin Barat</b>	-	-	-	-

Catatan/*Note*: Angka Sementara (ASEM)/Preliminary figures

Sumber/*Source*: BPS, Statistik Pertanian Hortikultura SPH-BST/*BPS-Statistics Indonesia, Agricultural Statistic for Horticulture SPH-BST*

**Tabel**  
**Table** 5.2.11**Luas Panen Tanaman Hias Menurut Jenis Tanaman di  
Kabupaten Kotawaringin Barat (m<sup>2</sup>), 2017–2020**  
**Harvested Area of Ornamental Plants by Kind of Plant in  
Kotawaringin Barat Regency (m<sup>2</sup>), 2017–2020**

Jenis Tanaman Kind of Plants	2017	2018	2019	2020 <sup>x</sup>
(1)	(2)	(3)	(4)	(5)
<i>Adenium (Kamboja Jepang)/ Adenium obesum</i>	-	-	-	-
<i>Aglaonema/ Chinese evergreens</i>	-	-	-	-
<i>Anggrek/ Orchid</i>	605	-	-	-
<i>Anthurium Bunga/ Flamingo Lily Flower</i>	-	-	-	-
<i>Anthurium Daun/ Laceleaf</i>	-	-	-	-
<i>Anyelir/ Carnation</i>	-	-	-	-
<i>Caladium/ Heart of Jesus</i>	-	-	-	-
<i>Cordyline/ Cordyline</i>	-	-	-	-
<i>Diffenbachia/ Dumb canes</i>	-	-	-	-
<i>Dracaena/ Dracaena</i>	-	-	-	-
<i>Euphorbia/ Spurges</i>	-	-	-	-
<i>Gladiol/ Gladiol</i>	-	-	-	-
<i>Herbras/ Gerbera</i>	-	-	-	-
<i>Krisan/ Chrysantemum</i>	-	-	-	-
<i>Mawar/ Rose</i>	350	-	-	-
<i>Melati/ Jasmine</i>	-	-	-	-
<i>Monstera/ Swiss cheese plant</i>	-	-	-	-
<i>Pakis/ Fern</i>	-	-	-	-
<i>Palem/ Palm</i>	-	-	-	-
<i>Pedang-pedangan/ Sansevieria</i>	-	-	-	-
<i>Pisang–pisangan/ Heliconia</i>	-	-	-	-
<i>Philodendron/ Philodendron</i>	-	-	-	-
<i>Sedap Malam/ Tuberose</i>	-	-	-	-
<i>Soka/ Ixora</i>	-	-	-	-

Catatan/Note: Angka Sementara (ASEM)/Preliminary figures

Sumber/Source: BPS, Statistik Pertanian Hortikultura SPH-BST/BPS-Statistics Indonesia, Agricultural Statistic for Horticulture SPH-BST

**Tabel** 5.2.12 **Produksi Tanaman Hias Menurut Jenis Tanaman di Kabupaten Kotawaringin Barat (tangkai), 2017–2020**  
**Table** 5.2.12 **Production of Ornamental Plants by Kind of Plant in Kotawaringin Barat Regency (stalks), 2017–2020**

Jenis Tanaman Kind of Plants	2017	2018	2019	2020 <sup>x</sup>
(1)	(2)	(3)	(4)	(5)
<i>Adenium (Kamboja Jepang)/ Adenium obesum</i>	-	-	-	-
<i>Aglaonema/ Chinese evergreens</i>	-	-	-	-
<i>Anggrek/ Orchid</i>	605	-	-	-
<i>Anthurium Bunga/ Flamingo Lily Flower</i>	-	-	-	-
<i>Anthurium Daun/ Laceleaf</i>	-	-	-	-
<i>Anyelir/ Carnation</i>	-	-	-	-
<i>Caladium/ Heart of Jesus</i>	-	-	-	-
<i>Cordyline/ Cordyline</i>	-	-	-	-
<i>Diffenbachia/ Dumb canes</i>	-	-	-	-
<i>Dracaena/ Dracaena</i>	-	-	-	-
<i>Euphorbia/ Spurges</i>	-	-	-	-
<i>Gladiol/ Gladiol</i>	-	-	-	-
<i>Herbras/ Gerbera</i>	-	-	-	-
<i>Krisan/ Chrysantemum</i>	-	-	-	-
<i>Mawar/ Rose</i>	350	-	-	-
<i>Melati/ Jasmine</i>	-	-	-	-
<i>Monstera/ Swiss cheese plant</i>	-	-	-	-
<i>Pakis/ Fern</i>	-	-	-	-
<i>Palem/ Palm</i>	-	-	-	-
<i>Pedang-pedangan/ Sansevieria</i>	-	-	-	-
<i>Pisang–pisangan/ Heliconia</i>	-	-	-	-
<i>Philodendron/ Philodendron</i>	-	-	-	-
<i>Sedap Malam/ Tuberose</i>	-	-	-	-
<i>Soka/ Ixora</i>	-	-	-	-

Catatan/Note: Angka Sementara (ASEM)/Preliminary figures

Sumber/Source: BPS, Statistik Pertanian Hortikultura SPH-BST/BPS-Statistics Indonesia, Agricultural Statistic for Horticulture SPH-BST

**Tabel**  
**Table** 5.2.13

**Produksi Buah-buahan Menurut Kecamatan dan Jenis  
Tanaman di Kabupaten Kotawaringin Barat (kuintal), 2019  
and 2020**  
*Production of Fruits by Subdistrict and Kind of Plant in  
Kotawaringin Barat Regency (kuintal), 2019 and 2020*

Kecamatan Subdistrict	Mangga/Mango		Durian/Durian	
	2019	2020*	2019	2020*
(1)	(2)	(3)	(4)	(5)
Kotawaringin Lama	525	231	1 226	486
Arut Selatan	2 464	553	561	49
Kumai	40	40	50	26
Pangkalan Banteng	1 250	35	756	22
Pangkalan Lada	1 155	-	2 812	130
Arut Utara	1 123	165	4 016	362
<b>Kotawaringin Barat</b>	<b>6 557</b>	<b>1 024</b>	<b>9 421</b>	<b>1 075</b>

Lanjutan Tabel/Continued Table 5.2.13

Kecamatan Subdistrict	Jeruk Siam/Orange/Tangerine		Pisang/Banana	
	2019	2020*	2019	2020*
(1)	(6)	(7)	(8)	(9)
Kotawaringin Lama	160	205	267	283
Arut Selatan	7 756	7 156	33 855	30 412
Kumai	1 740	1 886	14 840	17 679
Pangkalan Banteng	61	80	2 079	2 245
Pangkalan Lada	976	70	5 018	3 010
Arut Utara	-	-	94	139
<b>Kotawaringin Barat</b>	<b>10 693</b>	<b>9 397</b>	<b>56 153</b>	<b>53 768</b>



Lanjutan Tabel/*Continued Table 5.2.13*

Kecamatan Subdistrict	Pepaya/Papaya		Salak/Snakefruit	
	2019	2020*	2019	2020*
(1)	(10)	(11)	(12)	(13)
Kotawaringin Lama	255	307	23	14
Arut Selatan	5 872	6 029	56	9
Kumai	1 104	1 631	33	7
Pangkalan Banteng	1 540	1 556	171	130
Pangkalan Lada	2 279	1 327	223	33
Arut Utara	36	53	-	-
<b>Kotawaringin Barat</b>	<b>11 086</b>	<b>10 903</b>	<b>506</b>	<b>193</b>

Lanjutan Tabel/*Continued Table* 5.2.13

Kecamatan Subdistrict	Nangka/Cempedak/Jackfruit		Nenas/Pinapple	
	2019	2020*	2019	2020*
(1)	(14)	(15)	(16)	(17)
Kotawaringin Lama	244	189	40	50
Arut Selatan	9 261	7 733	3 528	3 676
Kumai	8 220	6 623	425	436
Pangkalan Banteng	2 133	2 236	166	285
Pangkalan Lada	6 717	785	568	232
Arut Utara	1 387	239	-	-
<b>Kotawaringin Barat</b>	<b>27 962</b>	<b>17 805</b>	<b>4 727</b>	<b>4 679</b>

Catatan/Note: Angka Sementara (ASEM)/Preliminary figures

Sumber/Source: BPS, Statistik Pertanian Hortikultura SPH-BST/BPS-Statistics Indonesia, Agricultural Statistic for Horticulture SPH-BST

**Tabel**  
**Table** 5.2.14

**Produksi Buah-Buahan dan Sayuran Tahunan Menurut Jenis Tanaman di Kabupaten Kota Kotawaringin Barat (kuintal), 2017–2020**  
**Production of Annual Fruits and Vegetables by Kind of Plant in Kotawaringin Barat Regency (quintal), 2017–2020**

Jenis Tanaman Kind of Plants	2017	2018	2019	2020
(1)	(2)	(3)	(4)	(5)
<b>Buah–Buahan/Fruits:</b>				
Alpukat/ <i>Avocado</i>	360	799	1 594	1 325
Anggur/ <i>Grape</i>	-	-	-	-
Apel/ <i>Apple</i>	-	-	-	-
Belimbing/ <i>Star Fruit</i>	657	787	911	1 079
Duku/Langsar/ <i>Kokosan/ Duku</i>	157	577	9 965	4 638
Durian/ <i>Durian</i>	710	2 788	9 421	1 075
Jambu Air/ <i>Rose Apple</i>	1 785	2 498	4 263	2 014
Jambu Biji/ <i>Guava</i>	2 975	3 255	6 509	3 208
Jeruk Besar/ <i>Pomelo</i>	921	1 759	2 512	1 993
Jeruk Siam/ <i>Keprok/ Orange/ Tangerine</i>	5 419	7 225	10 693	9 397
Mangga/ <i>Mango</i>	969	2 652	6 557	1 024
Manggis/ <i>Mangosteen</i>	28	72	394	189
Markisa/ <i>Marquisa</i>	10	7	6	6
Nangka/ <i>Cempedak/ Jack Fruit</i>	15 985	25 194	27 962	17 805
Nenas/ <i>Pineapple</i>	4 857	5 442	4 727	4 679
Pepaya/ <i>Papaya</i>	14 511	11 489	11 086	10 903
Pisang/ <i>Banana</i>	42 344	55 037	56 153	53 768
Rambutan/ <i>Rambutan</i>	3 911	9 941	20 390	7 165
Salak/ <i>Snakefruit</i>	406	400	506	193
Sawo/ <i>Sapodilla/ Star Apple</i>	5 153	4 146	5 029	3 849

Lanjutan Tabel/*Continued Table 5.2.14*

<b>Jenis Tanaman Kind of Plants</b>	<b>2017</b>	<b>2018</b>	<b>2019</b>	<b>2020</b>
(1)	(2)	(3)	(4)	(5)
<i>Sirsak/ Soursop</i>	1 489	1 123	1 667	1 186
<i>Sukun/ Bread Fruit</i>	2 297	2 236	2 124	1 940
<b>Sayuran/ Vegetables</b>				
<i>Jengkol/ Jengkol</i>	864	1 357	2 060	2 237
<i>Melinjo/ Melinjo</i>	2 149	2 048	2 170	1 663
<i>Petai/ Twisted Cluster Bean</i>	1 986	1 553	1 814	1 636

Catatan/Note: Angka Sementara (ASEM)/Preliminary figures

Sumber/Source: BPS, Statistik Pertanian Hortikultura SPH-BST/BPS-Statistics Indonesia, Agricultural Statistic for Horticulture SPH-BST

### 5.3 PERKEBUNAN ESTATE CROPS

**Tabel 5.3.1** Luas Areal Tanaman Perkebunan Menurut Kecamatan dan Jenis Tanaman di Kabupaten Kotawaringin Barat (ha), 2019 dan 2020  
*Planted Area of Estate Crops by Subdistrict and Type of Crops in Kotawaringin Barat Regency (ha), 2019 and 2020*

Kecamatan Subdistrict	Kelapa Sawit/Oil Palm		Kelapa/Coconut	
	2019	2020	2019	2020
(1)	(2)	(3)	(4)	(5)
Kotawaringin Lama	18 701,38	10 432,00	77,00	34,00
Arut Selatan	4 346,81	4 742,70	51,25	60,05
Kumai	6 761,13	6 647,50	611,10	436,50
Pangkalan Banteng	1 562,00	6 546,50	111,00	129,00
Pangkalan Lada	13 617,78	10 394,00	90,00	109,00
Arut Utara	1 399,50	1 884,00	22,00	24,50
<b>Kotawaringin Barat</b>	<b>46 388,60</b>	<b>40 646,70</b>	<b>962,35</b>	<b>793,00</b>

Lanjutan Tabel/*Continued Table 5.3.1*

Kecamatan Subdistrict	Karet/Rubber		Kopi/Coffee	
	2019	2020	2019	2020
(1)	(6)	(7)	(8)	(9)
Kotawaringin Lama	1 501,00	677,00	28,75	11,00
Arut Selatan	2 278,75	647,60	34,00	9,25
Kumai	2 000,50	663,50	30,00	19,00
Pangkalan Banteng	6 643,00	6 810,00	38,88	17,00
Pangkalan Lada	1 890,00	1 748,00	35,00	12,25
Arut Utara	981,00	450,00	-	5,00
<b>Kotawaringin Barat</b>	<b>15 294,25</b>	<b>10 996,00</b>	<b>166,73</b>	<b>74,00</b>

Lanjutan Tabel/*Continued Table* 5.3.1

Kecamatan <i>Subdistrict</i>	Kakao/ <i>Cocoa</i>		Tebu/ <i>Sugar cane</i>	
	2019	2020	2019	2020
(1)	(10)	(11)	(12)	(13)
Kotawaringin Lama	-	-	-	-
Arut Selatan	-	-	-	-
Kumai	-	-	-	-
Pangkalan Banteng	-	-	-	-
Pangkalan Lada	-	-	-	-
Arut Utara	-	-	-	-
<b>Kotawaringin Barat</b>	-	-	-	-

Lanjutan Tabel/*Continued Table 5.3.1*

Kecamatan <i>Subdistrict</i>	Teh/ <i>Tea</i>		Tembakau/ <i>Tobacco</i>	
	2019	2020	2019	2020
(1)	(14)	(15)	(16)	(17)
Kotawaringin Lama	-	-	-	-
Arut Selatan	-	-	-	-
Kumai	-	-	-	-
Pangkalan Banteng	-	-	-	-
Pangkalan Lada	-	-	-	-
Arut Utara	-	-	-	-
<b>Kotawaringin Barat</b>	-	-	-	-

Sumber/*Source*: Dinas Tanaman Hortikultura dan Perkebunan Kabupaten Kotawaringin Barat/*Department of Food Crops, Horticulture and Plantation of Kotawaringin Barat Regency*



**Tabel**  
**Table** 5.3.2**Produksi Perkebunan Menurut Kecamatan dan Jenis  
Tanaman di Kabupaten Kota Kotawaringin Barat (ton),  
2019 dan 2020**  
*Production of Estate by Subdistrict and Type of Crops in  
Kotawaringin Barat Regency (ton), 2019 and 2020*

Kecamatan Subdistrict	Kelapa Sawit/Oil Palm		Kelapa/Coconut	
	2019	2020	2019	2020
(1)	(2)	(3)	(4)	(5)
Kotawaringin Lama	15 201,00	4 114,30	62,25	8,50
Arut Selatan	8 120,52	1 812,70	42,25	40,97
Kumai	18 540,00	21 317,52	224,35	1 368,74
Pangkalan Banteng	4 288,94	11 593,10	68,43	144,00
Pangkalan Lada	36 250,00	9 308,70	68,21	35,40
Arut Utara	1 395,37	4 333,20	8,50	1,23
<b>Kotawaringin Barat</b>	<b>83 795,83</b>	<b>52 479,52</b>	<b>474,99</b>	<b>1 598,84</b>

Lanjutan Tabel/*Continued Table 5.3.2*

Kecamatan Subdistrict	Karet/Rubber		Kopi/Coffee	
	2019	2020	2019	2020
(1)	(6)	(7)	(8)	(9)
Kotawaringin Lama	844,55	78,00	0,42	-
Arut Selatan	1 050,50	53,75	6,98	6,00
Kumai	1 750,22	248,16	1,24	-
Pangkalan Banteng	3 920,00	3 301,20	1,50	-
Pangkalan Lada	1 574,50	960,75	1,11	4,90
Arut Utara	143,98	436,00	-	-
<b>Kotawaringin Barat</b>	<b>9 283,75</b>	<b>5 077,86</b>	<b>11,25</b>	<b>10,90</b>

Lanjutan Tabel/*Continued Table* 5.3.2

Kecamatan Subdistrict	Kakao/Cocoa		Tebu/Sugar cane	
	2019	2020	2019	2020
(1)	(10)	(11)	(12)	(13)
Kotawaringin Lama	-	-	-	-
Arut Selatan	-	-	-	-
Kumai	-	-	-	-
Pangkalan Banteng	-	-	-	-
Pangkalan Lada	-	-	-	-
Arut Utara	-	-	-	-
<b>Kotawaringin Barat</b>	-	-	-	-

Lanjutan Tabel/Continued Table 5.3.2

Kecamatan Subdistrict	Teh/Tea		Tembakau/Tobacco	
	2019	2020	2019	2020
(1)	(14)	(15)	(16)	(17)
Kotawaringin Lama	-	-	-	-
Arut Selatan	-	-	-	-
Kumai	-	-	-	-
Pangkalan Banteng	-	-	-	-
Pangkalan Lada	-	-	-	-
Arut Utara	-	-	-	-
<b>Kotawaringin Barat</b>	-	-	-	-

Sumber/Source: Dinas Tanaman Hortikultura dan Perkebunan Kabupaten Kotawaringin Barat/Department of Food Crops, Horticulture and Plantation of Kotawaringin Barat Regency

## 5.4 KEHUTANAN FORESTRY

**Tabel** 5.4.1 **Luas Kawasan Hutan Menurut Fungsinya dan Kecamatan di Kabupaten Kotawaringin Barat, 2020**  
**Forest Area by Function and Subdistrict in Kotawaringin Barat Regency, 2020**

<b>Fungsi Kawasan Area Function</b>	<b>Kotawaringin Lama</b>	<b>Arut Selatan</b>	<b>Kumai</b>	<b>Pangkalan Banteng</b>	<b>Pangkalan Lada</b>	<b>Arut Utara</b>
(1)	(2)	(3)	(4)	(5)	(6)	(7)
Hutan Lindung	-	267,02	-	-	-	-
Hutan Produksi Tetap	43 483,21	45 021,21	29 528,81	3 511,56	54,14	129 151,76
Hutan Produksi Terbatas	-	-	-	-	2 466,58	1 103,83
Hutan Produksi yang Dapat Dikonversi	29 987,69	73 784,12	17 040,48	12 209,72	-	12 323,78
Suaka Margasatwa	8 950,57	21 525,13	5,72	-	-	-
Taman Nasional	-	-	251 980,23	8 636,90	-	-
Taman Wisata Alam	-	-	2 577,83	-	-	-
Taman Nasional Laut	-	-	47,78	-	-	-
Tubuh Air	1 026,48	1 978,12	4 041,23	719,03	944,72	-
Areal Penggunaan Lain	27 618,64	50 423,71	55 161,64	60 160,92	29 909,54	26 792,81
<b>Jumlah/Total</b>	<b>111 066,59</b>	<b>192 999,31</b>	<b>360 383,73</b>	<b>85 238,12</b>	<b>33 374,98</b>	<b>169 372,22</b>

Sumber/Source: Dinas Kehutanan Kabupaten Kotawaringin Barat/Department of Forestry of Kotawaringin Barat Regency

**5.5 PETERNAKAN  
LIVESTOCK**

**Tabel 5.5.1 Populasi Ternak Menurut Komoditas dan Kecamatan di Kabupaten Kotawaringin Barat, 2020 (ekor)**  
*Table 5.5.1 Livestock Population by Commodity and Subdistrict in Kotawaringin Barat Regency, 2020*

Komoditas Commodity	Kotawaringin Lama	Arut Selatan	Kumai	Pangkalan Banteng	Pangkalan Lada	Arut Utara
(1)	(2)	(3)	(4)	(5)	(6)	(7)
Sapi	891	10 119	986	1 056	11 697	781
Kambing	927	882	468	770	714	227
Babi	1 424	1 796	-	3 030	-	980
Ayam Buras	57 681	100 260	58 593	37 545	215 584	14 054
Ayam Ras Petelur	-	66 770	105 430	5 000	3 740	-
Ayam Ras Pedaging	235 885	1 573 166	1 326 431	557 378	1 884 812	169 598
Itik	3 692	7 351	12 854	7 667	15 750	1 025
Itik Manila	3 033	5 068	2 587	4 119	7 604	423
Puyuh	-	11 204	112	721	9 333	-

Sumber/Source: Dinas Peternakan dan Kesehatan Hewan Kabupaten Kotawaringin Barat/Department of Livestock and Animal Health of Kotawaringin Barat Regency

**Tabel 5.5.2** **Produksi Ternak Menurut Komoditas dan Kecamatan di Kabupaten Kotawaringin Barat, 2020 (ton)**  
***Livestock Population by Commodity and Subdistrict in Kotawaringin Barat Regency, 2020 (ton)***

Komoditas Commodity	Kotawaringin Lama	Arut Selatan	Kumai	Pangkalan Banteng	Pangkalan Lada	Arut Utara
(1)	(2)	(3)	(4)	(5)	(6)	(7)
Sapi	66,39	176,08	9,89	49,17	347,05	3,16
Kambing	8,94	8,55	4,28	4,80	7,85	2,96
Babi	35,24	39,61	-	80,53	-	30,30
Ayam Buras	36,04	62,76	36,61	23,40	135,12	8,66
Ayam Ras Petelur	268,91	1 793,41	1 512,13	635,41	2 148,69	193,34
Ayam Ras Pedaging	-	2,24	19,67	-	-	-
Itik	2,36	4,45	7,59	4,63	9,25	0,83
Itik Manila	0,07	0,09	0,08	0,05	0,07	0,06
Puyuh	-	0,20	-	0,01	0,16	-

Sumber/Source: Dinas Peternakan dan Kesehatan Hewan Kabupaten Kotawaringin Barat/Department of Livestock and Animal Health of Kotawaringin Barat Regency

**5.6 PERIKANAN  
FISHERY**

**Tabel 5.6.1 Rumah Tangga Perikanan menurut Subsektor dan Kecamatan di Kabupaten Kotawaringin Barat, 2020  
Table 5.6.1 Fishery Household by Subsector and Subdistrict in Kotawaringin Barat Regency, 2020**

<b>Kecamatan Subdistrict</b>	<b>Perairan Laut Marine Fishery</b>	<b>Perairan Umum Inland Fishery</b>	<b>Budidaya Unfolded</b>	<b>Jumlah Total</b>
(1)	(2)	(3)	(4)	(5)
Kotawaringin Lama	-	426	203	629
Arut Selatan	397	160	1 061	1 618
Kumai	2 380	160	745	3 285
Pangkalan Banteng	-	107	287	394
Pangkalan Lada	-	106	463	569
Arut Utara	-	53	230	283
<b>Kotawaringin Barat</b>	<b>2 777</b>	<b>1 012</b>	<b>2 989</b>	<b>6 778</b>

Sumber/Source: Dinas Perikanan Kabupaten Kotawaringin Barat/Department of Fishery of Kotawaringin Barat Regency



**Tabel**  
**Table** 5.6.2

**Jumlah Sarana / Tempat Pemeliharaan Ikan menurut  
Jenis dan Kecamatan di Kabupaten Kotawaringin Barat,  
2020**  
**Number of Pisciculture by Type and Subdistrict in  
Kotawaringin Barat Regency, 2020**

<b>Kecamatan Subdistrict</b>	<b>Kolam Pond</b>	<b>Keramba Cage</b>	<b>Lainnya Others</b>	<b>Jumlah Total</b>
(1)	(2)	(3)	(4)	(5)
Kotawaringin Lama	195	171	-	366
Arut Selatan	1 459	7 696	24	9 179
Kumai	786	-	1 271	2 057
Pangkalan Banteng	582	10	-	592
Pangkalan Lada	794	-	-	794
Arut Utara	296	158	-	454
<b>Kotawaringin Barat</b>	<b>4 112</b>	<b>8 035</b>	<b>1 295</b>	<b>13 442</b>

Sumber/Source: Dinas Perikanan Kabupaten Kotawaringin Barat/Department of Fishery of Kotawaringin Barat Regency



# BAB 6

INDUSTRI,  
PERTAMBANGAN,  
DAN ENERGI

*Industry, Mining, and Energy*



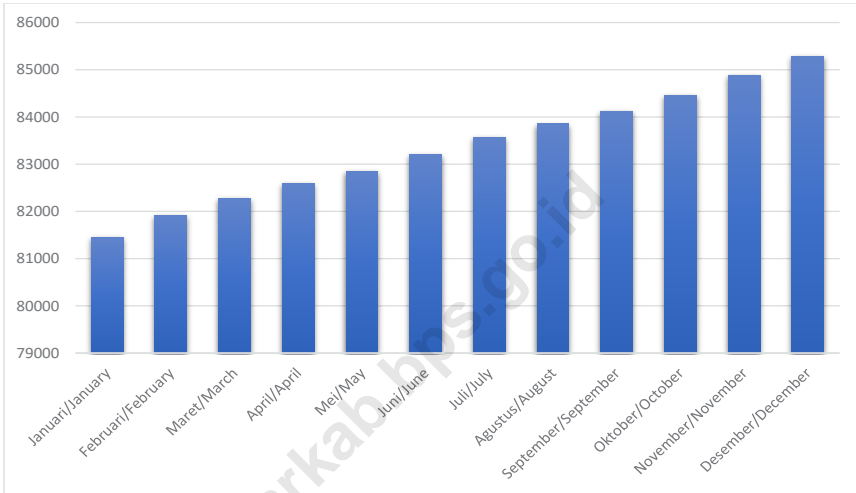


**PENJELASAN TEKNIS****TECHNICAL NOTES**

- |  |   |
|--|---|
| <p><b>1. Perusahaan Listrik Negara (PLN)</b> adalah Perusahaan Umum Milik Negara yang mempunyai aktivitas kegiatan pembangkitan, transmisi, dan distribusi tenaga listrik.</p>   | <p><b>1. State Electricity Company (PLN)</b> is a State-owned Public Company that has the activity of generation, transmission, and distribution of Electricity</p>   |
| <p><b>2. Perusahaan Air Bersih</b> adalah perusahaan yang mempunyai aktivitas dalam penampungan, penjernihan, dan penyaluran air baku atau air bersih dari terminal air melalui saluran air, pipa atau mobil tangki (dalam satu pengelolaan administrasi dengan kegiatan ekonomi) kepada rumah tangga, perusahaan industri, atau pengguna komersial lainnya.</p> | <p><b>2. The Clean Water Companies</b> is a company that have activities in the reservoir, purification, and distribution of the raw water or clean water from water terminal through the conduit, pipe or tank car (within one administrative management of economic activity) to households, industries, or other commercial users.</p> |
| <p><b>3. Jumlah listrik/ gas/ air bersih yang terjual</b> adalah banyaknya listrik/gas/air bersih yang disalurkan kepada para pelanggan.</p>   | <p><b>3. The amount of Electricity/gas/ clean water sold</b> is the number of Electricity/gas /clean water distributed to customers</p>   |

**Gambar** 6.1  
**Figures**

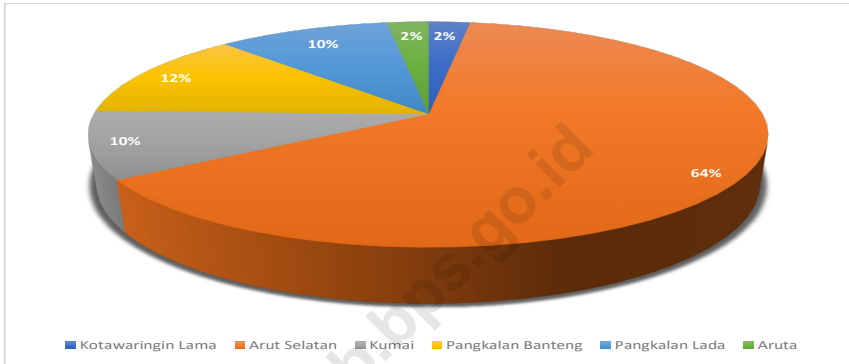
**Jumlah Pelanggan Listrik Menurut Bulan di Kabupaten Kotawaringin Barat, 2020**  
**Number of Electricity Customers by Month in Kotawaringin Barat Regency, 2020**



Sumber/Source : Perusahaan Listrik Negara (PLN) Kabupaten Kotawaringin Barat/ PLN-State Electricity Company of Kotawaringin Barat Regency

**Gambar** 6.2  
**Figures**

**Persentase Jumlah Pelanggan Air Bersih Menurut Kecamatan di Kabupaten Kotawaringin Barat, 2020**  
*Percentage of Clean Water Customers by Subdistrict in Kotawaringin Barat Regency, 2020*



Sumber/Source: Perusahaan Air Minum Daerah (PDAM) Kabupaten Kotawaringin Barat / *Water Supply Establishment of Kotawaringin Barat Regency*

**Tabel**  
**Table** 6.1

**Daya Terpasang, Produksi, dan Distribusi Listrik PT. PLN (Persero) pada Cabang/Ranting PLN Menurut Bulan di Kabupaten Kotawaringin Barat, 2020**  
**Installed Electricity Power, Production, and Distribution of PT. PLN (Persero) at PLN Branch by Month in Kotawaringin Barat Regency, 2020**

Bulan Month	Daya Terpasang Installed Electricity Power (KW)	Produksi Listrik Electricity Production (KWh)	Listrik Terjual Electricity Sold (KWh)	Dipakai Sendiri Own Used (KWh)	Susut/Hilang Shrinkage/Lost (KWh)
(1)	(2)	(3)	(4)	(5)	(6)
Januari/January	137 380	19 228 854	17 646 456	38 507	1 582 389
Februari/February	137 380	19 285 944	17 529 062	42 075	1 756 882
Maret/March	137 380	20 262 765	18 158 126	41 422	2 104 639
April/April	137 380	19 508 699	18 068 907	25 257	1 439 792
Mei/May	137 380	20 596 447	18 809 027	19 333	1 787 420
Juni/June	137 380	19 469 419	17 991 583	24 829	1 477 836
Juli/July	137 380	21 028 253	17 988 563	18 383	3 039 690
Agustus/August	137 380	21 473 870	18 191 401	20 414	3 282 469
September/September	137 380	19 689 063	18 014 086	27 501	1 674 977
Oktober/October	137 380	20 125 690	18 523 652	16 649	1 602 038
November/November	137 380	19 737 443	18 219 811	15 710	1 517 632
Desember/December	137 380	20 823 514	19 170 254	16 456	1 653 260

Catatan/Note: Penjualan tenaga listrik kepada pelanggan yang dilayani PLN ULP Pangkalan Bun yang meliputi Kabupaten Kotawaringin Barat dan Kabupaten Seruyan/ Sales of electricity to customers served by PLN ULP Pangkalan Bun, covering Kotawaringin Barat and Seruyan Regencies

Sumber/Source: Perusahaan Listrik Negara (PLN) Kabupaten Kotawaringin Barat/ PLN-State Electricity Company of Kotawaringin Barat Regency



**Tabel**  
**Table** 6.2**Jumlah Pelanggan Listrik Menurut Bulan di Kabupaten  
Kotawaringin Barat, 2018–2020**  
**Number of Electricity Customers by Month in Kotawaringin  
Barat Regency, 2018–2020**

<b>Bulan Month</b>	<b>2018</b>	<b>2019</b>	<b>2020</b>
(1)	(2)	(3)	(4)
Januari/January	71 170	76 516	81 440
Februari/February	71 499	77 088	81 910
Maret/March	71 605	77 573	82 266
April/April	72 172	77 949	82 587
Mei/May	72 783	78 434	82 847
Juni/June	73 344	78 602	83 212
Juli/July	73 879	79 017	83 574
Agustus/August	74 397	79 288	83 852
September/September	74 655	79 761	84 120
Oktober/October	74 914	80 258	84 463
November/November	75 659	80 613	84 879
Desember/December	76 103	81 069	85 289

Catatan/Note: Data Pelanggan yang dilayani oleh PLN ULP Pangkalan Bun yang meliputi Kabupaten Kotawaringin Barat dan Kabupaten Seruyan/ *Customer Data served by PLN ULP Pangkalan Bun, covering Kotawaringin Barat and Seruyan Regencies*

Sumber/Source: Perusahaan Listrik Negara (PLN) Kabupaten Kotawaringin Barat/ *PLN-State Electricity Company of Kotawaringin Barat Regency*

**Tabel 6.3** Jumlah Pelanggan dan Air yang Disalurkan Menurut Kecamatan di Kabupaten Kotawaringin Barat, 2020  
**Number of Customers and Distributed Water by Subdistrict in Kotawaringin Barat Regency, 2020**

Kecamatan Subdistrict	Pelanggan Number of Customers	Air Disalurkan Distributed Water (m <sup>3</sup> )	Nilai Value (Rp)
(1)	(2)	(3)	(4)
Kotawaringin Lama	553	114 454	534 047 100
Arut Selatan	15 026	3 815 446	18 506 246 250
Kumai	2 286	337 852	2 522 043 050
Pangkalan Banteng	2 927	548 020	2 692 178 350
Pangkalan Lada	2 308	295 485	1 470 766 300
Arut Utara	557	113 616	544 079 900
<b>Kabupaten Kotawaringin Barat</b>	<b>23 657</b>	<b>5 224 873</b>	<b>26 269 360 950</b>

Sumber/Source: Perusahaan Air Minum Daerah (PDAM) Kabupaten Kotawaringin Barat / *Water Supply Establishment of Kotawaringin Barat Regency*

# BAB 7

## PARIWISATA

*Tourism*

<https://kobarkab.bps.go.id>





## PENJELASAN TEKNIS

1. **Konsep dan definisi pariwisata** mengikuti rekomendasi World Tourism Organization (WTO) dan International Union of Office Travel Organization (IUOTO).

2. **Wisatawan mancanegara (Wisman)** ialah setiap pengunjung yang mengunjungi suatu negara di luar tempat tinggalnya, didorong oleh satu atau beberapa keperluan tanpa bermaksud memperoleh penghasilan di tempat yang dikunjungi dan lamanya kunjungan tersebut tidak lebih dari satu tahun (12 bulan). Definisi ini mencakup dua katagori, yaitu:

- **Wisatawan (Turis)** ialah setiap pengunjung seperti definisi di atas yang tinggal paling sedikit 24 jam, akan tetapi tidak lebih dari satu tahun di tempat yang dikunjungi, dengan maksud antara lain berlibur, rekreasi, olah raga, bisnis, menghadiri pertemuan, studi, dan kunjungan dengan alasan kesehatan
- **Excursionist** ialah setiap pengunjung seperti definisi di atas yang tinggal kurang dari 24 jam di tempat yang dikunjungi (termasuk "cruise passenger"). Cruise Passenger

## TECHNICAL NOTES

1. **The concept and definition of tourism** refers to the recommendations of the World Tourism Organization (WTO) and International Union of Office Travel Organization (IUOTO).

2. **A foreign visitor** is any person visiting a country other than his usual place of residence for any reason other than for earning income in the country visited, and the length of stay is no more than one year (12 months). This definition covers two catagories, namely:

- **Tourist** is any visitor staying for at least 24 hours, but no more than one year, in the country visited, with the intention of visiting, and for any of these purpose: pleasure, recreation and sports, business, visiting friends and family, missions, attending meetings, conferences, visit for health reasons and study.
- **Excursionist** is any visitor staying less than 24 hours in the country visited including "cruise passangers"; in example visitors arriving in a country without staying in any accommodation

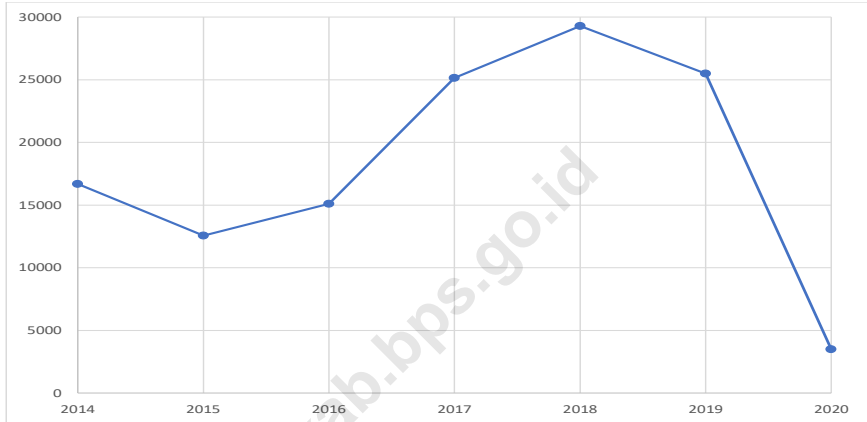
ialah setiap pengunjung yang tiba di suatu negara di mana mereka tidak menginap di akomodasi yang tersedia di negara tersebut, misalnya dengan kapal laut.

*available in the visited country.*

<https://kobarkab.bps.go.id>

**Gambar** 7.1  
**Figures**

**Jumlah Pengunjung Taman Nasional Tanjung Puting,  
2014-2020**  
**Number of Tourist in Taman Nasional Tanjung Puting,  
2014-2020**



Sumber/Source : Taman Nasional Tanjung Puting/ Tanjung Puting National Park

**Tabel**  
**Table** 7.1**Jumlah Rumah Makan/Restoran Menurut Kecamatan di  
Kabupaten Kotawaringin Barat, 2017–2020**  
**Number of Restaurants by Subdistrict in Kotawaringin Barat  
Regency, 2017–2020**

<b>Kecamatan Subdistrict</b>	<b>2017</b>	<b>2018</b>	<b>2019</b>	<b>2020</b>
(1)	(2)	(3)	(4)	(5)
Kotawaringin Lama	...	2	2	...
Arut Selatan	...	23	23	...
Kumai	...	4	4	...
Pangkalan Banteng	...	6	6	...
Pangkalan Lada	...	6	6	...
Arut Utara	...	-	-	...
<b>Kotawaringin Barat</b>	<b>...</b>	<b>41</b>	<b>41</b>	<b>...</b>

Sumber/Source: Dinas Pariwisata Kabupaten Kotawaringin Barat/Tourism Office of Kotawaringin Barat Regency



**Tabel**  
**Table 7.2****Jumlah Hotel Menurut Kecamatan di Kabupaten  
Kotawaringin Barat, 2020**  
**Number of Hotels by Subdistrict in Kotawaringin Barat  
Regency, 2020**

<b>Kecamatan Subdistrict</b>	<b>Hotel Bintang Star Hotel</b>	<b>Hotel Non Bintang Non Star Hotel</b>
(1)	(2)	(3)
Kotawaringin Lama	-	-
Arut Selatan	2	25
Kumai	-	6
Pangkalan Banteng	-	7
Pangkalan Lada	-	1
Arut Utara	-	-
<b>Kotawaringin Barat</b>	<b>2</b>	<b>39</b>

Sumber/Source: Dinas Pariwisata Kabupaten Kotawaringin Barat/Tourism Office of Kotawaringin Barat Regency

**Tabel**  
**Table 7.3****Jumlah Pengunjung Taman Nasional Tanjung Puting Menurut Bulan dan Jenis Pengunjung, 2020**  
**Number of Visitors in Tanjung Puting National Park by Month and Type of Visitor, 2020**

<b>Bulan</b> <b>Month</b>	<b>Asing</b> <b>Foreigners</b>	<b>Domestik</b> <b>Domestics</b>	<b>Jumlah</b> <b>Total</b>
(1)	(2)	(3)	(4)
Januari/January	445	1 246	1 691
Februari/February	511	850	1 361
Maret/March	281	289	570
April/April	-	-	-
Mei/May	-	-	-
Juni/June	-	-	-
Juli/July	-	-	-
Agustus/August	-	-	-
September/September	-	-	-
Oktober/October	4	33	37
November/November	12	99	111
Desember/December	38	48	86
<b>Jumlah/Total</b>	<b>1 291</b>	<b>2 565</b>	<b>3 856</b>
<b>2019</b>	<b>14 552</b>	<b>10 937</b>	<b>25 489</b>
<b>2018</b>	<b>18 834</b>	<b>10 449</b>	<b>29 283</b>
<b>2017</b>	<b>15 163</b>	<b>9 975</b>	<b>25 138</b>
<b>2016</b>	<b>8 927</b>	<b>6 164</b>	<b>15 091</b>
<b>2015</b>	<b>9 769</b>	<b>2 797</b>	<b>12 564</b>
<b>2014</b>	<b>10 956</b>	<b>5 703</b>	<b>16 689</b>

Sumber/Source: Taman Nasional Tanjung Puting/ Tanjung Puting National Park

**Tabel**  
**Table** 7.4**Jumlah Wisatawan Menurut Bulan dan Keperluan di  
Taman Nasional Tanjung Puting, 2020**  
**Number of Tourist in Tanjung Puting National Park by  
Month and Requirement, 2020**

<b>Bulan Month</b>	<b>Rekreasi Recreation</b>	<b>Penelitian Research</b>	<b>Lainnya Others</b>	<b>Jumlah Total</b>
(1)	(2)	(3)	(4)	(5)
Januari/January	-	-	-	-
Februari/February	-	-	-	-
Maret/March	-	-	-	-
April/April	-	-	-	-
Mei/May	-	-	1	1
Juni/June	-	-	1	1
Juli/July	-	-	-	-
Agustus/August	-	-	-	-
September/September	-	-	1	1
Oktober/October	-	-	20	20
November/November	-	-	-	-
Desember/December	-	-	-	-
<b>Jumlah/Total</b>	-	-	<b>23</b>	<b>23</b>

Sumber/Source: Taman Nasional Tanjung Puting/Tanjung Puting National Park

<https://kobarkab.bps.go.id>

# BAB 8

## TRANSPORTASI DAN KOMUNIKASI

### *Transportation and Communication*





**PENJELASAN TEKNIS**

1. **Data panjang jalan** bersumber dari Dinas Pekerjaan Umum dan Perumahan Rakyat Kabupaten/ Kota, diolah dari daftar PJ-II/5
2. **Kantor Pos** adalah pemberi pelayanan pengiriman barang, uang, dsb, dari suatu tempat ke tempat yang lain. Pengguna pelayanan biasanya diharuskan menempel perangko yang cukup pada sampul surat, kartu pos, pos wesel, warkat pos, paket dsb. Rumah pos berfungsi sama seperti kantor pos dan kantor pos pembantu, bedanya rumah pos biasanya terletak di daerah terpencil.
3. **Kunjungan Kapal** adalah kargo yang datang di pelabuhan baik untuk berlabuh maupun bersandar di dermaga.
4. **Kendaraan Bermotor** adalah setiap kendaraan yang digerakkan oleh peralatan teknik yang ada pada kendaraan tersebut, biasanya digunakan untuk angkutan orang atau barang di atas jalan raya selain kendaraan yang berjalan di atas rel. kendaraan bermotor yang dicatat adalah semua jenis kendaraan bermotor kecuali kendaraan bermotor TNI/Polri dan Korps diplomatik.

**TECHNICAL NOTES**

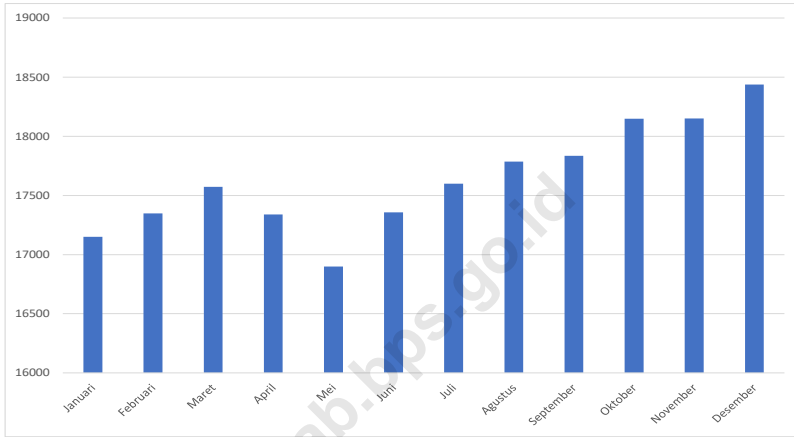
1. **Road length data** derived from the Office of Regency/Municipality Public Works, compiled from the questionnaires PJ-II /5.
2. **Post office** is an establishment dealing with the delivery of goods, letters, money, etc. from one place to another place. Service users usually put postage stamps on the envelope and postcard or are charged with amount of money in obtaining services such as money order, aerogramme, package post, etc. A mailing house has the same function as post office and auxiliary post office. It is usually located in remote areas.
3. **Ship Call** is a ship arriving at a port either for mooring or berthing.
4. **Motor Vehicles** are any kind of vehicles motorized by machine set up in those vehicles, they are usually used for transporting people or goods on roads except vehicles moving along a railway line. The data covers all kind of motor vehicles except those belong to Indonesia Army Force/ Indonesia State Police, and Diplomatic Corps.

- 5. Jaringan Telekomunikasi** adalah rangkaian perangkat telekomunikasi dan kelengkapannya yang digunakan dalam bertelekomunikasi
- 5. Telecommunication Network** is peripheral network of telecommunication and its equipment used in the means of telecommunication.
- 6. Telepon rumah** adalah jaringan telekomunikasi menggunakan perangkat telepon tetap dengan kabel yang secara umum diatur oleh standar teknis dengan menggunakan suatu nomor telepon, dikenal sebagai Public Switched Telephone Network (PSTN). Pada umumnya dimanfaatkan untuk telepon rumah dan jaringan internet, memiliki kemampuan menghantarkan sinyal dengan kuat dan jelas dengan biaya yang relatif lebih murah
- 6. Home Phone** is a telecommunication network using fixed line telephone device which is generally regulated by technical standards, using a phone number, also known as The Public Switched Telephone Network (PSTN). It is generally used for home phone and internet networks, has the ability to deliver a strong and clear signal with a relatively low cost.



**Gambar** 8.1  
**Figures**

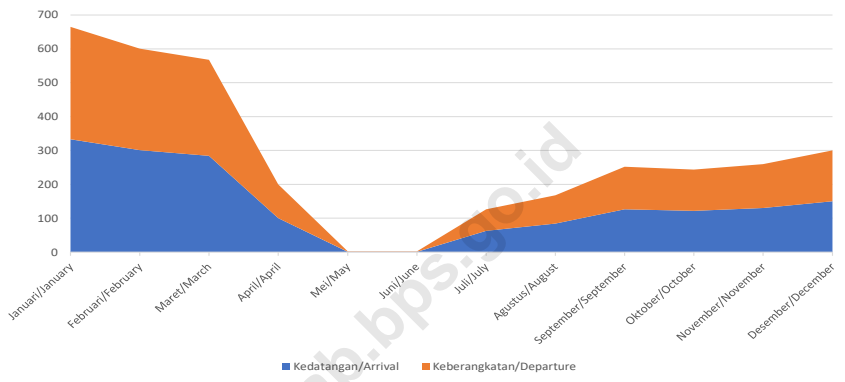
**Jumlah Pelanggan Telepon dan Internet Menurut Bulan di Kabupaten Kotawaringin Barat, 2020**  
**Number of Telephone and Internet Customer by Month in Kotawaringin Barat Regency, 2020**



Sumber/Source : PT. Telkom Kabupaten Kotawaringin Barat/PT. Telkom Kotawaringin Barat Regency

**Gambar** 8.2  
**Figures**

**Lalu-Lintas Penerbangan Dalam Negeri Menurut Bulan di Bandara Iskandar Pangkalan Bun, 2020**  
**Domestic Aviation Traffic by Month at Pangkalan Bun According to Iskandar Airport, 2020**



Sumber/Source: Bandar Udara Iskandar Pangkalan Bun/ Iskandar Airport Pangkalan Bun

## 8.1 TRANSPORTASI TRANSPORTATION

**Tabel 8.1.1 Panjang Jalan<sup>1</sup> Menurut Tingkat Kewenangan Pemerintahan di Kabupaten Kotawaringin Barat (km), 2018–2020**  
**Length of Roads<sup>1</sup> by Level of Government Authority in Kotawaringin Barat Regency (km), 2018–2020**

<b>Tingkat Kewenangan Pemerintahan</b> <i>Level of Government Authority</i>	<b>2018</b>	<b>2019</b>	<b>2020</b>
(1)	(2)	(3)	(4)
Negara <sup>2</sup> /State <sup>2</sup>	156,96	156,96	156,96
Provinsi/Province	55,4	55,4	96,42
Kabupaten/Kota <i>Regency/Municipality</i>	1 739,455	1 898,411	2 005,30
Desa/Village	1 034,55	1 034,55	1 002,75
Khusus/Particular	NA	NA	11 374,499
- Industri/Industry	NA	NA	243,00
- Perusahaan/Corporation	NA	NA	11 131,499
<b>Jumlah/Total</b>	<b>2 986,365</b>	<b>3 145,321</b>	<b>14 635,499</b>

Catatan/Note: <sup>1</sup> Data tidak termasuk panjang jalan tol/Excluding toll road

<sup>2</sup> Berdasarkan Keputusan Menteri Pekerjaan Umum dan Perumahan Rakyat No. 248/KPTS/M/2015/Based on Public Work and Public Housing Ministerial Decree No. 248/KPTS/M/2015

<sup>3</sup> Ada perbaikan data panjang jalan untuk tahun 2018-2019

Sumber/Source: Dinas Pekerjaan Umum dan Penataan Ruang Kabupaten Kotawaringin Barat/ Department of Public Works and Spatial planning of Kotawaringin Barat Regency

Tabel  
Table 8.1.2

**Panjang Jalan Menurut Jenis Permukaan Jalan dan Tingkat Kewenangan Pemerintahan di Kabupaten Kotawaringin Barat (km), 2020**  
***Length of Roads by Type of Road Surface and Level of Government Authority in Kotawaringin Barat Regency (km), 2020***

Tingkat Kewenangan Pemerintahan <i>Level of Government Authority</i>	Jenis Permukaan Jalan <i>Type of Road Surface</i>				Jumlah Total
	Aspal Paved	Kerikil Gravel	Tanah Soil	Lainnya Others	
(1)	(2)	(3)	(4)	(5)	(6)
Negara/State	156,96	-	-	-	156,96
Provinsi/Province	96,42	-	-	-	96,42
Kabupaten/Regency	1 021,558	494,819	478,781	10,142	2 005,300
Desa/Village	-	-	1 002,75	-	1 002,75
Khusus/Particular	-	-	11 374,499	-	11 374,499
<b>Kotawaringin Barat</b>	<b>1 274,938</b>	<b>494,819</b>	<b>12 856,030</b>	<b>10,142</b>	<b>14 635.929</b>

Sumber/Source: Dinas Pekerjaan Umum dan Penataan Ruang Kabupaten Kotawaringin Barat/ *Department of Public Works and Spatial planning of Kotawaringin Barat Regency*

**Tabel 8.1.3 Panjang Jalan Menurut Kondisi Jalan dan Tingkat Kewenangan Pemerintahan di Kabupaten Kotawaringin Barat (km), 2020**  
***Length of Roads by Condition and Level of Government Authority of Roads in Kotawaringin Barat Regency (km), 2018–2020***

Tingkat Kewenangan Pemerintahan Level of Government Authority	Kondisi Jalan Condition of Roads				Jumlah Total
	Baik Good	Sedang Moderate	Rusak Damage	Rusak Berat Severely Damage	
(1)	(2)	(3)	(4)	(5)	(6)
Negara/State	149,76	7,2	-	-	156,96
Provinsi/Province	83,49	3,02	5,93	3,98	96,42
Kabupaten/Regency	865,426	458,09	371,408	310,376	2 005,30
Desa/Village	-	1 002,75	-	-	1 002,75
Khusus/Particular	-	11 374,499	-	-	11 374,499
<b>Kotawaringin Barat</b>	<b>1 098,676</b>	<b>12 845,559</b>	<b>377,338</b>	<b>314,356</b>	<b>14 635,929</b>

Sumber/Source: Dinas Pekerjaan Umum dan Penataan Ruang Kabupaten Kotawaringin Barat/ Department of Public Works and Spatial planning of Kotawaringin Barat Regency

**Tabel 8.1.4** Jumlah Kendaraan Bermotor Menurut Jenis Kendaraan di Kabupaten Kotawaringin Barat, 2016-2020  
**Numbers of Vehicle by Type in Kotawaringin Barat Regency, 2016-2020**

Jenis Type	2016	2017	2018	2019	2020
(1)	(2)	(3)	(4)	(5)	(6)
Sedan, Jeep, M. Bus (Pribadi)	5.110	6.007	6.672	6154	7.461
Sedan, Jeep, M. Bus (Umum)	52	28	75	30	48
Bus, Micro Bus (Pribadi)	133	183	146	111	127
Bus, Micro Bus (Umum)	34	10	53	28	45
Truck, Pick Up (Pribadi)	5.591	5.812	5.819	4936	5.349
Truck, Pick Up (Umum)	304	396	619	551	615
Alat Berat	316	273	456	277	393
Sepeda Motor R2 dan R3	56.764	56.115	50.833	44009	45.485
Kendaraan Bermotor dioperasikan di air	14	14	14	14	14
<b>Jumlah/Total</b>	<b>68.318</b>	<b>68.838</b>	<b>64.687</b>	<b>56.110</b>	<b>59.537</b>

Sumber/Source: Sistem Administrasi Manunggal Satu Atap (SAMSAT) Kabupaten Kotawaringin Barat/One-Stop Administration Services Office Kotawaringin Barat Regency

**Tabel**  
**Table** 8.1.5

**Jumlah Kunjungan Kapal, Penumpang, dan Bongkar Muat  
Barang Menurut Bulan di Pelabuhan Kumai Kabupaten  
Kotawaringin Barat, 2020**  
**Number of Ship, Passenger, and Loading by Month in Kumai  
Port Kotawaringin Barat Regency, 2020**

Bulan Month	Kapal Ship		Penumpang (orang) Passenger (people)	
	Dalam Negeri Domestic	Luar Negeri Overseas	Datang Arrival	Berangkat Departure
(1)	(2)	(3)	(4)	(5)
Januari/January	210	2	11 817	7 879
Februari/February	198	1	7 320	5 637
Maret/March	212	-	5 819	6 281
April/April	217	1	1 656	3 386
Mei/May	190	1	488	719
Juni/June	197	1	3 689	5 891
Juli/July	204	1	5 632	8 129
Agustus/August	196	2	7 767	7 363
September/September	209	-	8 399	5 513
Oktober/October	238	3	7 874	5 937
November/November	219	1	7 814	6 709
Desember/December	222	1	6 423	7 782
<b>Jumlah/Total</b>	<b>2 512</b>	<b>14</b>	<b>74 698</b>	<b>71 226</b>

Lanjutan Tabel/*Continued Table 8.1.5*

Bulan Month	Barang Dalam Negeri Domestic Goods		Barang Luar Negeri Overseas Goods	
	Bongkar Unloading	Muat Loading	Bongkar Unloading	Muat Loading
(1)	(2)	(3)	(4)	(5)
Januari/January	297 845	47 462	4 028	85 582
Februari/February	129 718	256 821	2 864	70 000
Maret/March	115 389	229 641	-	92 794
April/April	131 855	225 927	388	108 949
Mei/May	119 996	176 644	1 500	83 175
Juni/June	108 460	249 811	3 002	98 401
Juli/July	107 322	226 752	636	112 084
Agustus/August	121 618	210 704	2 811	31 741
September/September	113 213	249 523	-	180 258
Oktober/October	137 614	252 653	4 239	93 019
November/November	110 119	250 762	687	94 056
Desember/December	116 171	271 879	1 000	144 054
<b>Jumlah/Total</b>	<b>1 609 320</b>	<b>2 648 579</b>	<b>21 155</b>	<b>1 194 113</b>

Sumber/*Source*: Kantor Kesyahbandaran dan Otoritas pelabuhan (KSOP) Kumai/ *Port Authority and Harbormaster Office Kumai*



**Tabel**  
**Table** 8.1.6

**Jumlah Kunjungan Kapal, Penumpang, dan Bongkar Muat Barang Menurut Bulan di Pelabuhan Pangkalan Bun Kabupaten Kotawaringin Barat, 2020**  
**Number of Ship, Passenger, and Loading by Month in Pangkalan Bun Port Kotawaringin Barat Regency, 2020**

Bulan Month	Kapal Ship		Penumpang (orang) Passenger (people)	
	Dalam Negeri Domestic	Luar Negeri Overseas	Datang Arrival	Berangkat Departure
(1)	(2)	(3)	(4)	(5)
Januari/January	9	1	-	-
Februari/February	6	3	-	-
Maret/March	11	-	-	-
April/April	12	4	-	-
Mei/May	9	1	-	-
Juni/June	13	1	-	-
Juli/July	5	2	-	-
Agustus/August	15	3	-	-
September/September	9	1	-	-
Oktober/October	11	1	-	-
November/November	8	3	-	-
Desember/December	10	2	-	-
<b>Jumlah/Total</b>	<b>118</b>	<b>22</b>	<b>-</b>	<b>-</b>

Lanjutan Tabel/Continued Table 8.1.6

Bulan Month	Barang Dalam Negeri Domestic Goods		Barang Luar Negeri Overseas Goods	
	Bongkar Unloading	Muat Loading	Bongkar Unloading	Muat Loading
(1)	(2)	(3)	(4)	(5)
Januari/January	2 309,25	6 608,56	-	1 100,30
Februari/February	-	14 769,24	-	2 972,93
Maret/March	3 616,99	14 781,85	-	-
April/April	7 326,65	10 975,04	-	7 274,77
Mei/May	8 121,73	12 183,90	-	3 906,00
Juni/June	9 141,04	3 167,28	-	3 639,25
Juli/July	-	17 251,00	-	10 518,70
Agustus/August	9 978,00	18 213,00	-	4 160,96
September/September	5 624,80	73,00	-	7 560,88
Oktober/October	3 640,60	8 123,08	-	2 694,28
November/November	4 951,35	6 888,52	-	11 516,35
Desember/December	3 012,46	12 901,02	-	5 353,19
<b>Jumlah/Total</b>	<b>57 722,87</b>	<b>125 935,49</b>	<b>-</b>	<b>60 697,62</b>

Sumber/Source: Kantor Kesyahbandaran dan Otoritas pelabuhan (KSOP) Pangkalan Bun/ Port Authority and Harbormaster Office Pangkalan Bun

**Tabel**  
**Table** 8.1.7

**Lalu-Lintas Penerbangan Dalam Negeri Menurut Bulan di  
Bandara Iskandar Pangkalan Bun, 2020**  
*Domestic Aviation Traffic by Month at Pangkalan Bun  
According to Iskandar Airport, 2020*

Bulan Month	Pesawat Plane		Penumpang (orang) Passenger		
	Datang Arrival	Berangkat Departure	Datang Arrival	Berangkat Departure	Transit Transit
(1)	(2)	(3)	(4)	(5)	(6)
Januari/January	333	332	26 503	21 282	1 555
Februari/February	301	300	20 477	19 586	1 408
Maret/March	284	284	20 088	16 025	903
April/April	100	100	5 342	5 147	48
Mei/May	1	1	-	-	-
Juni/June	1	1	-	-	-
Juli/July	63	63	4 125	4 533	34
Agustus/August	84	84	6 222	6 312	34
September/September	126	126	8 295	7 725	18
Oktober/October	122	122	7 909	8 479	22
November/November	130	130	9 802	9 188	35
Desember/December	150	150	9 333	10 860	69
<b>Jumlah/Total</b>	<b>1 695</b>	<b>1 693</b>	<b>118 096</b>	<b>109 137</b>	<b>4 126</b>

Lanjutan Tabel/*Continued Table 8.1.7*

Bulan Month	Barang Goods		Bagasi Baggage		Pos Paket Package	
	Bongkar Unloading	Muat Loading	Bongkar Unloading	Muat Loading	Bongkar Unloading	Muat Loading
(1)	(2)	(3)	(4)	(5)	(6)	(7)
Januari/January	61 754	82 577	207 005	125 809	-	-
Februari/February	71 812	73 778	144 108	107 486	-	-
Maret/March	75 379	73 691	141 782	88 290	-	-
April/April	48 361	42 574	38 502	22 987	-	-
Mei/May	2 902	4 507	-	-	-	-
Juni/June	-	-	-	-	-	-
Juli/July	20 716	16 569	23 409	23 965	-	-
Agustus/August	26 676	19 466	37 259	32 562	-	-
September/September	25 683	22 397	43 635	32 084	-	-
Oktober/October	27 520	27 350	43 554	35 467	-	-
November/November	29 035	20 460	58 724	39 296	-	-
Desember/December	41 103	28 162	59 541	49 962	-	-
<b>Jumlah/Total</b>	<b>430 941</b>	<b>411 531</b>	<b>797 519</b>	<b>557 908</b>	<b>-</b>	<b>-</b>

Sumber/*Source*: Bandar Udara Iskandar Pangkalan Bun/ *Iskandar Airport Pangkalan Bun*

## 8.2 KOMUNIKASI COMMUNICATION

**Tabel 8.2.1** Jumlah Kantor Pos Pembantu Menurut Kecamatan di Kabupaten Kotawaringin Barat, 2017–2020  
*Number of Post Offices Subsidiaries by Subdistrict in Kotawaringin Barat Regency, 2017–2020*

Kecamatan Subdistrict	2017	2018	2019	2020
(1)	(2)	(3)	(4)	(5)
Kotawaringin Lama	1	1	1	1
Arut Selatan	1	1	1	-
Kumai	1	1	1	1
Pangkalan Banteng	1	1	1	1
Pangkalan Lada	1	1	1	1
Arut Utara	-	-	-	-
<b>Kotawaringin Barat</b>	<b>5</b>	<b>5</b>	<b>5</b>	<b>4</b>

Sumber/Source: PT. Pos Indonesia (Persero) di Kabupaten Kotawaringin Barat/ Indonesian Pos of Kotawaringin Barat Regency

**Tabel 8.2.2** Jumlah Pelanggan Telepon dan Internet Menurut Bulan di Kabupaten Kotawaringin Barat, 2020  
**Number of Telephone and Internet Customer by Month in Kotawaringin Barat Regency, 2020**

Bulan Month	Pelanggan Telepon Telephone Customer	Pelanggan Indihome Indihome Customer	Pemakaian (Rp) Usage
(1)	(2)	(3)	(4)
Januari/January	17 150	17 150	NA
Februari/February	17 347	17 347	NA
Maret/March	17 573	17 573	NA
April/April	17 340	17 340	NA
Mei/May	16 898	16 898	NA
Juni/June	17 357	17 357	NA
Juli/July	17 600	17 600	NA
Agustus/August	17 785	17 785	NA
September/September	17 835	17 835	NA
Oktober/October	18 148	18 148	NA
November/November	18 151	18 151	NA
Desember/December	18 438	18 438	NA

Catatan/Note: SSL adalah Satuan Sambungan Layanan/SSL is Service Connection Unit  
 SST adalah Satuan Sambungan Telepon/SST is Telephone Connection Unit

Sumber/Source: PT. Telkom Kabupaten Kotawaringin Barat/PT. Telkom Kotawaringin Barat Regency

# BAB 9

PERBANKAN,  
KOPERASI,  
DAN HARGA-HARGA

*Banking, Cooperative,  
and Prices*







**PENJELASAN TEKNIS**

1. **Kantor bank** terdiri dari Kantor Pusat (KP), Kantor Cabang (KC), Kantor Cabang Pembantu (KCP), dan kantor di bawah KCP, Kantor Kas (KK).
2. **Aktiva** adalah kekayaan, baik yang berupa uang maupun benda lain yang dapat dinilai dengan uang ataupun yang tidak berwujud secara nyata, seperti hak paten.

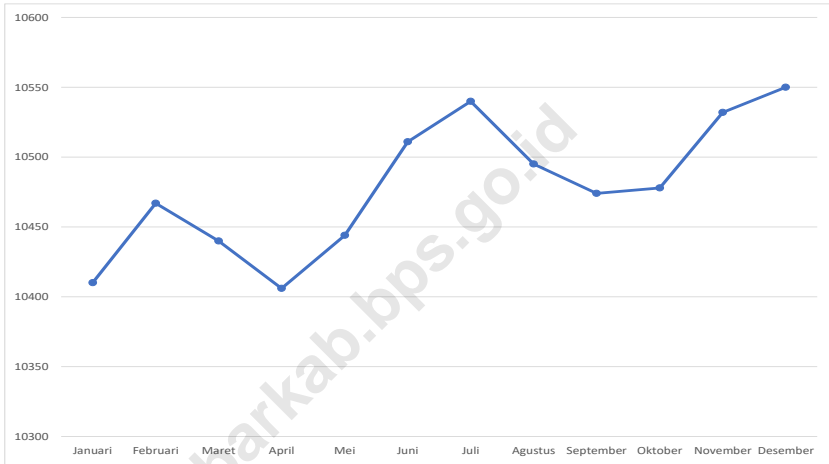
**TECHNICAL NOTES**

1. **Office of the bank** consists of Head Office, Branch Office, Sub Branch Office, and offices under the Sub Branch Office, Cash Office.
2. **Activa** are assets, whether in the form of money or other objects that can be valued with money or that are not tangible, such as patents.

<https://kobarkab.bps.go.id>

**Gambar** 9.1  
**Figures**

**Indeks Harga Konsumen per Bulan Menurut Kelompok Pengeluaran (2018=100) di Kabupaten Kotawaringin Timur, 2020**  
**Consumer Price Index per Month by Expenditure Group (2018=100) in Kotawaringin Timur Regency, 2020**



Sumber/Source: BPS, Survei Harga Konsumen/BPS-Statistics Indonesia, Consumer Price Survey

**Tabel 9.1** Jumlah Kantor Bank Menurut Kelompok Bank, 2020  
**Table 9.1** Number of Bank by Bank Group in Kotawaringin Barat Regency, 2020

Kelompok Bank Bank Group	Kantor Pusat Head Office	Kantor Cabang Branch Office	Kantor Cabang Pembantu Sub Branch Office	Kantor Kas Cash Office
(1)	(2)	(3)	(4)	(5)
<i>Bank Umum Konvensional/Conventional-based Commercial Banks</i>				
Bank Persero/State Banks	0	1	20	13
Bank Pembangunan Daerah/ Regional Government Banks	0	0	0	0
Bank Swasta/Private Banks	0	0	5	0
Bank Asing/Foreign Banks	0	0	0	0
<i>Bank Umum Syariah/Sharia-based Comercial Bank</i>				
Bank Swasta Nasional/Private National Banks	0	1	1	0
Bank Pembangunan Daerah/ Regional Government Banks	0	0	0	0

Sumber/Source: OJK-DPIP

**Tabel**  
**Table** 9.2

**Indeks Harga Konsumen per Bulan Menurut Kelompok Pengeluaran (2018=100) di Kabupaten Kotawaringin Timur, 2020**  
**Consumer Price Index per Month by Expenditure Group (2018=100) in Kotawaringin Timur Regency, 2020**

<b>Bulan</b> <b>Month</b>	<b>Makanan, Minuman dan</b> <b>Tembakau</b> <b>Food, Beverages and</b> <b>Tobacco</b>	<b>Pakaian dan Alas Kaki</b> <b>Clothing and Footwear</b>	<b>Perumahan, Air, Listrik,</b> <b>dan Bahan Bakar Rumah</b> <b>Tangga</b> <b>Housing, Water,</b> <b>Electricity, and Household</b> <b>Fuels</b>
(1)	(2)	(3)	(4)
Januari/January	106,24	104,73	99,84
Februari/February	107,55	104,55	99,98
Maret/March	107,18	104,55	99,97
April/April	106,78	104,54	99,97
Mei/May	107,36	104,55	99,93
Juni/June	109,23	104,55	99,94
Juli/July	108,56	105,05	99,41
Agustus/August	107,03	104,96	99,08
September/September	106,43	105,07	99,01
Oktober/October	106,76	105,02	98,99
November/November	107,71	105,02	99,34
Desember/December	108,03	104,99	99,36

Lanjutan Tabel/*Continued Table* 9.2

<b>Bulan Month</b>	<b>Perlengkapan, Peralatan, dan Pemeliharaan Rutin Rumah Tangga <i>Furnishing, Household Equipment and Routine Household Maintenance</i></b>	<b>Kesehatan Health</b>	<b>Transportasi Transport</b>
(1)	(5)	(6)	(7)
Januari/ <i>January</i>	102,80	111,99	101,75
Februari/ <i>February</i>	102,73	111,99	102,08
Maret/ <i>March</i>	102,83	111,99	100,57
April/ <i>April</i>	102,81	112,07	99,4
Mei/ <i>May</i>	102,58	112,17	100,92
Juni/ <i>June</i>	102,92	112,17	100,46
Juli/ <i>July</i>	103,68	112,18	104,32
Agustus/ <i>August</i>	103,35	112,22	104,29
September/ <i>September</i>	103,40	112,28	103,71
Oktober/ <i>October</i>	103,56	112,28	102,95
November/ <i>November</i>	103,31	112,42	104,10
Desember/ <i>December</i>	103,35	112,45	104,62

Lanjutan Tabel/Continued Table 9.2

<b>Bulan Month</b>	<b>Informasi, Komunikasi, dan Jasa Keuangan Information, Communication and Financial Services</b>	<b>Rekreasi, Olahraga, dan Budaya Recreation, Sport, and Culture</b>	<b>Pendidikan Education</b>
(1)	(8)	(9)	(10)
Januari/January	98,64	99,57	107,04
Februari/February	98,54	99,57	107,08
Maret/March	98,54	99,57	107,08
April/April	97,05	99,57	107,08
Mei/May	97,04	99,64	107,08
Juni/June	97,05	99,64	107,08
Juli/July	97,68	100,01	104,96
Agustus/August	97,68	99,92	105,40
September/September	97,35	99,92	105,40
Oktober/October	97,49	99,92	105,37
November/November	97,50	99,92	105,37
Desember/December	97,56	99,92	105,37

Lanjutan Tabel/*Continued Table* 9.2

Bulan <i>Month</i>	Penyediaan Makanan dan Minuman/Restoran <i>Food and Beverage Services/Restaurant</i>	Perawatan Pribadi dan Jasa Lainnya <i>Personal Care and Other Services</i>	Umum General
(1)	(11)	(12)	(13)
Januari/ <i>January</i>	107,61	106,51	104,10
Februari/ <i>February</i>	107,61	107,28	104,67
Maret/ <i>March</i>	107,61	107,88	104,40
April/ <i>April</i>	107,61	108,87	104,06
Mei/ <i>May</i>	107,61	108,89	104,44
Juni/ <i>June</i>	107,61	109,35	105,11
Juli/ <i>July</i>	108,42	110,40	105,40
Agustus/ <i>August</i>	108,42	112,92	104,95
September/ <i>September</i>	108,41	114,59	104,74
Oktober/ <i>October</i>	108,41	114,60	104,78
November/ <i>November</i>	108,41	114,96	105,32
Desember/ <i>December</i>	108,51	114,66	105,50

Sumber/*Source*: BPS, Survei Harga Konsumen/*BPS-Statistics Indonesia, Consumer Price Survey*





# BAB 10

## PENGELUARAN PENDUDUK

### *Population Expenditure*



<https://komarkab.bps.go.id>



**PENJELASAN TEKNIS**

1. **Pengeluaran rata-rata per kapita** adalah biaya yang dikeluarkan untuk konsumsi semua anggota rumah tangga selama sebulan baik yang berasal dari pembelian, pemberian, maupun produksi sendiri dibagi dengan banyaknya anggota rumah tangga dalam rumah tangga tersebut.
2. **Data pengeluaran dan konsumsi penduduk menurut kelompok barang** diperoleh dari Survei Sosial Ekonomi Nasional (Susenas) Maret.
3. **Data konsumsi/ pengeluaran rumah tangga** yang dikumpulkan pada Susenas 2020 dibagi menjadi dua kelompok yaitu konsumsi makanan dan bukan makanan.
4. **Konsumsi/ pengeluaran makanan** dirinci menjadi 188 komoditi, masing-masing dikumpulkan data kuantitas dan nilainya.
5. **Konsumsi bukan makanan** pada umumnya yang dikumpulkan hanya data nilainya, kecuali untuk beberapa jenis pengeluaran tertentu, seperti penggunaan listrik, air, gas, dan bahan bakar minyak (BBM) yang dikumpulkan kuantitasnya.

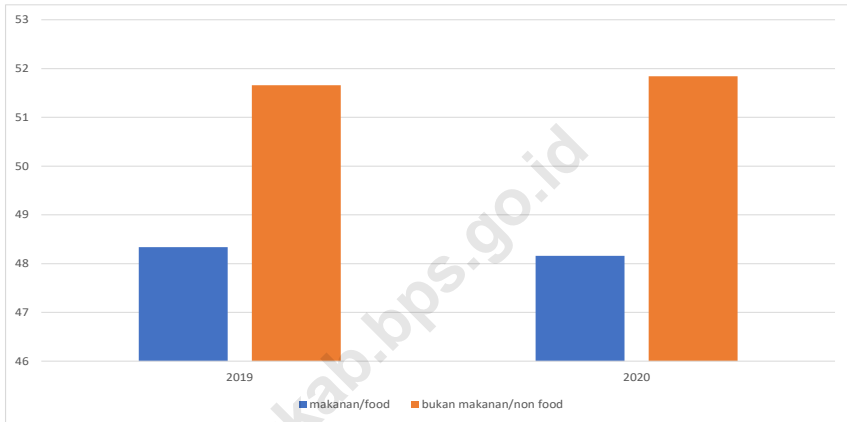
**TECHNICAL NOTES**

1. **Per capita average expenditure** is the cost spent for all household members consumption during the month, whether from purchasing, giving, or own production, divided by the number of household member in the household.
2. **Expenditure and consumption data of population by commodity groups** are obtained from the Social Economy Survey (Susenas).
3. **Data consumption/ expenditure of households** that is collected on Susenas 2020 is divided into two groups; food and non-food consumption.
4. **Consumption expenditure of food** are specified into 188 commodities, which each commodity is collected the quantities and its value.
5. **Non-food consumption**, generally, only collected its values, except for some specific types of expenditure such as the use of electricity, water, gas, and fuel oil (BBM) which also collected the quantity.

6. **Pengeluaran konsumsi rumah tangga** mencakup berbagai pengeluaran konsumsi akhir rumah tangga atas barang dan jasa untuk memenuhi kebutuhan individu ataupun kelompok secara langsung. Pengeluaran rumah tangga disini mencakup makanan dan minuman selain restoran; pakaian, alas kaki, dan jasa perawatannya; perumahan dan perlengkapan rumah tangga; kesehatan dan pendidikan; transportasi dan komunikasi; restoran dan hotel serta lainnya.
6. **Household consumption expenditure** consist of expenditure incurred by households, which are used for both individual or collective needs. Household consumption are classified into food and beverages other than restaurants; clothing, footwear, and related maintenance services; housing and households equipment; health and education; transport and communication; reaturants and hotels; and others.

**Gambar** 10.1  
**Figures**

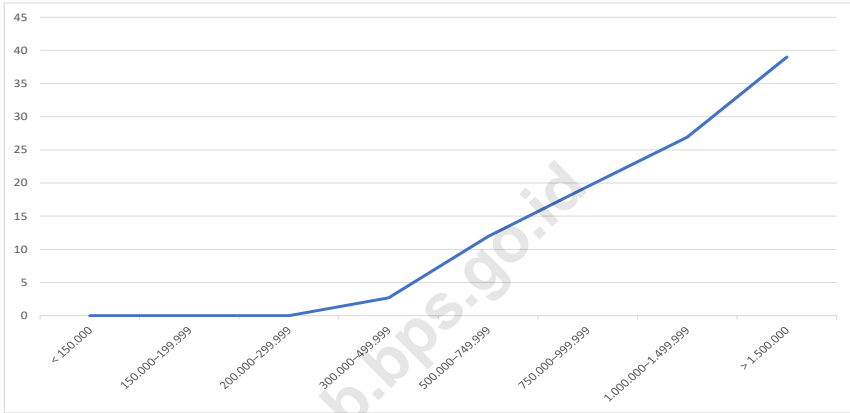
**Persentase Pengeluaran per Kapita Sebulan Menurut Kelompok Komoditas di Kabupaten Kotawaringin Barat, 2019 dan 2020**  
*Percentage of Monthly Expenditure per Capita by Commodity Group in Kotawaringin Barat Regency, 2019 and 2020*



Sumber/Source : BPS, Survei Sosial Ekonomi Nasional (Susenas) Maret/BPS-Statistics Indonesia, National Socioeconomic Survey March

**Gambar**  
**Figures** 10.2

**Persentase Penduduk menurut Golongan Pengeluaran Per Kapita di Kabupaten Kotawaringin Barat, 2020**  
**Percentage of Population by Per Capita Spending Group a Month in Kotawaringin Barat Regency, 2020**



Sumber/Source : BPS, Survei Sosial Ekonomi Nasional (Susenas) Maret/BPS-Statistics Indonesia, National Socioeconomic Survey March

**Tabel**  
**Table** 10.1

**Rata-rata Pengeluaran per Kapita Sebulan Menurut Kelompok Komoditas (rupiah) di Kabupaten Kotawaringin Barat, 2019 dan 2020**  
**Monthly Average Expenditure per Capita by Commodity Group (rupiahs) in Kotawaringin Barat Regency, 2019 and 2020**

<b>Kelompok Komoditas/Commodity Group</b>	<b>2019</b>	<b>2020</b>
(1)	(2)	(3)
<b>Makanan/Food</b>		
Padi-padian/ <i>Cereals</i>	77 257	79 042
Umbi-umbian/ <i>Tubers</i>	6 281	5 913
Ikan/udang/cumi/kerang/ <i>Fish/shrimp/common squid/shells</i>	67 849	72 427
Daging/ <i>Meat</i>	38 770	44 717
Telur dan susu/ <i>Eggs and milk</i>	53 194	49 067
Sayur-sayuran/ <i>Vegetables</i>	55 476	66 540
Kacang-kacangan/ <i>Legumes</i>	15 846	18 119
Buah-buahan/ <i>Fruits</i>	34 644	29 869
Minyak dan kelapa/ <i>Oil and coconut</i>	17 215	17 890
Bahan minuman/ <i>Beverage stuffs</i>	23 888	23 731
Bumbu-bumbuan/ <i>Spices</i>	17 425	16 768
Konsumsi lainnya/ <i>Miscellaneous food items</i>	14 787	16 555
Makanan dan minuman jadi/ <i>Prepared food and beverages</i>	207 665	205 857
Rokok/ <i>Cigarettes</i>	90 824	106 637
<b>Jumlah makanan/Total food</b>	<b>721 122</b>	<b>753 132</b>
<b>Bukan makanan/Non-food</b>		
Perumahan dan fasilitas rumah tangga/ <i>Housing and household facilities</i>	389 288	436 644
Aneka komoditas dan jasa/ <i>Goods and services</i>	165 492	159 889
Pakaian, alas kaki, dan tutup kepala/ <i>Clothing, footwear, and headgear</i>	34 264	37 066
Komoditas tahan lama/ <i>Durable goods</i>	112 482	96 868
Pajak, pungutan, dan asuransi/ <i>Taxes and insurance</i>	45 621	52 353
Keperluan pesta dan upacara/kenduri/ <i>Parties and ceremonies</i>	23 590	27 746
<b>Jumlah bukan makanan/Total non-food</b>	<b>770 736</b>	<b>810 566</b>
<b>Jumlah/Total</b>	<b>1 491 858</b>	<b>1 563 698</b>

Sumber/Source: BPS, Survei Sosial Ekonomi Nasional (Susenas) Maret/BPS-Statistics Indonesia, National Socioeconomic Survey March

**Tabel 10.2** **Persentase Pengeluaran per Kapita Sebulan Menurut Kelompok Komoditas di Kabupaten Kotawaringin Barat, 2019 dan 2020**  
**Percentage of Monthly Expenditure per Capita by Commodity Group in Kotawaringin Barat Regency, 2019 and 2020**

<b>Kelompok Komoditas/Commodity Group</b>	<b>2019</b>	<b>2020</b>
(1)	(2)	(3)
<b>Makanan/Food</b>		
Padi-padian/ <i>Cereals</i>	5,18	5,05
Umbi-umbian/ <i>Tubers</i>	0,42	0,38
Ikan/udang/cumi/kerang/ <i>Fish/shrimp/common squid/shells</i>	4,55	4,63
Daging/ <i>Meat</i>	2,60	2,86
Telur dan susu/ <i>Eggs and milk</i>	3,57	3,14
Sayur-sayuran/ <i>Vegetables</i>	3,72	4,26
Kacang-kacangan/ <i>Legumes</i>	1,06	1,16
Buah-buahan/ <i>Fruits</i>	2,32	1,91
Minyak dan kelapa/ <i>Oil and coconut</i>	1,15	1,14
Bahan minuman/ <i>Beverage stuffs</i>	1,60	1,52
Bumbu-bumbuan/ <i>Spices</i>	1,17	1,07
Konsumsi lainnya/ <i>Miscellaneous food items</i>	0,99	1,06
Makanan dan minuman jadi/ <i>Prepared food and beverages</i>	13,92	13,16
Rokok/ <i>Cigarettes</i>	6,09	6,82
<b>Jumlah makanan/Total food</b>	<b>48,34</b>	<b>48,16</b>
<b>Bukan makanan/Non-food</b>		
Perumahan dan fasilitas rumah tangga/ <i>Housing and household facilities</i>	26,09	27,92
Aneka komoditas dan jasa/ <i>Goods and services</i>	11,09	10,23
Pakaian, alas kaki, dan tutup kepala/ <i>Clothing, footwear, and headgear</i>	2,30	2,37
Komoditas tahan lama/ <i>Durable goods</i>	7,54	6,19
Pajak, pungutan, dan asuransi/ <i>Taxes and insurance</i>	3,06	3,35
Keperluan pesta dan upacara/kenduri/ <i>Parties and ceremonies</i>	1,58	1,77
<b>Jumlah bukan makanan/Total non-food</b>	<b>51,66</b>	<b>51,84</b>
<b>Jumlah/Total</b>	<b>100,00</b>	<b>100,00</b>

Sumber/Source: BPS, Survei Sosial Ekonomi Nasional (Susenas) Maret/BPS-Statistics Indonesia, National Socioeconomic Survey March



**Tabel**  
**Table** 10.3

**Persentase Penduduk Menurut Golongan Pengeluaran Per Kapita Sebulan di Kabupaten Kotawaringin Barat, 2020**  
*Percentage of Population by Per Capita Spending Group a Month in Kotawaringin Barat Regency, 2020*

<b>Golongan Pengeluaran</b> <i>Spending Group</i> <b>(Rp)</b>	<b>Persentase Penduduk</b> <i>Percentage of Population</i>
(1)	(2)
< 150 000	0
150 000–199 999	0
200 000–299 999	0
300 000–499 999	2,69
500 000–749 999	11,94
750 000–999 999	19,47
1 000 000–1 499 999	26,90
> 1 500 000	38,99
<b>Jumlah/Total</b>	<b>100,00</b>

Sumber/Source: BPS, Survei Sosial Ekonomi Nasional (Susenas) Maret/BPS-Statistics Indonesia, National Socioeconomic Survey March

<https://kobarkab.bps.go.id>

# BAB 11

## PERDAGANGAN

*Trade*



<https://kobarkab.bps.go.id>

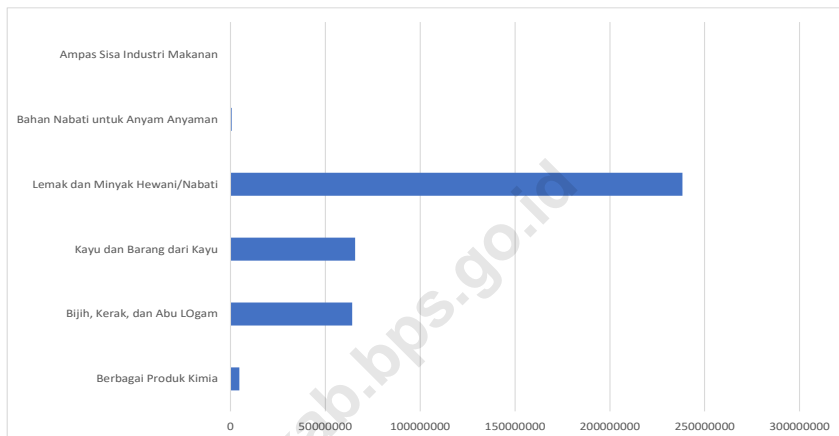


**PENJELASAN TEKNIS****TECHNICAL NOTES**

1. **Ekspor barang dan jasa** merupakan transaksi perdagangan barang dan jasa dari penduduk (residen) ke bukan penduduk (non-residen). Impor barang dan jasa adalah transaksi perdagangan dari bukan penduduk ke penduduk. Ekspor atau impor barang terjadi pada saat terjadi perubahan hak kepemilikan barang antara penduduk dengan bukan penduduk (dengan atau tanpa perpindahan fisik barang tersebut).
  2. **Pengesahan dokumen** kepabeanan ekspor dan impor dilakukan oleh Bea dan Cukai berdasarkan persetujuan muat/bongkar barang.
  3. **Sistem pengolahan dokumen impor/ekspor Indonesia adalah sistem "Carry Over"** yaitu dokumen ditunggu selama satu bulan, setelah bulan berjalan, sedangkan dokumen-dokumen yang terlambat akan diolah pada bulan berikutnya. Dengan demikian dokumen bulan-bulan sebelumnya yang terlambat diterima dan masuk pada bulan berjalan, diperlakukan sebagai dokumen bulan pengolahan.
1. **Exports of goods and services** are the trade transaction of goods and services from the population (resident) to non residents. Imports of goods and services are trade transactions from non-residents to residents. Export or import of goods occurs when there is a change of property rights among the population with non-resident (with or without physical movement of goods).
  2. **The legalization** of customs export and import documents is conducted by the Customs and Excise Office.
  3. **The carry-over system** is used in processing Indonesian export and import documents. Documents are processed one month after the current month, while those received later will be processed for the succeeding month. This means previous documents received in the current month will be treated as processed documents.

**Gambar**  
**Figures** 11.1

**Nilai Ekspor Menurut Komoditas di Kabupaten  
Kotawaringin Barat, 2019 (US\$)**  
*Value of Exports by Commodity in Kotawaringin Barat  
Regency, 2019 (US\$)*



Sumber/Source: Dokumen Pemberitahuan Ekspor Barang (PEB) dan Pemberitahuan Impor Barang (PIB) KPPBC Pusat/ *Export Declaration Document (PEB) and Goods Import Declaration (PIB) Central KPPBC*

**Tabel**  
**Table** 11.1**Nilai Ekspor Menurut Komoditas di Kabupaten  
Kotawaringin Barat, 2019-2020 (US\$)**  
**Value of Exports by Commodity in Kotawaringin Barat  
Regency, 2019-2020 (US\$)**

<b>Komoditas Commodity</b>	<b>2019</b>	<b>2020</b>
(1)	(2)	(3)
<i>Berbagai Produk Kimia</i>	4 749 000,00	7 220 563,81
<i>Bijih, Kerak, dan Abu Logam</i>	64 214 398,25	48 181 190,42
<i>Kayu dan Barang dari Kayu</i>	65 666 102,94	74 106 896,69
<i>Lemak dan Minyak Hewani/Nabati</i>	238 311 792,91	295 778 211,43
<i>Bahan Nabati untuk Anyam Anyaman</i>	569 878,36	2 921 238,13
<i>Ampas Sisa Industri Makanan</i>	233 281,85	1 328 572,03
<b>Jumlah/Total</b>	<b>373 744 454,31</b>	<b>429 536 672,51</b>

Sumber/Source: Dokumen Pemberitahuan Ekspor Barang (PEB) dan Pemberitahuan Impor Barang (PIB) KPPBC Pusat/ *Export Declaration Document (PEB) and Goods Import Declaration (PIB) Central KPPBC*

**Tabel**  
**Table** 11.2**Volume Ekspor Menurut Komoditas di Kabupaten  
Kotawaringin Barat, 2019-2020 (kg)**  
**Volume of Exports by Commodity in Kotawaringin Barat  
Regency, 2019-2020 (kg)**

<b>Komoditas Commodity</b>	<b>2019</b>	<b>2020</b>
(1)	(2)	(3)
<i>Berbagai Produk Kimia</i>	13 350 000,00	17 999 358,00
<i>Bijih, Kerak, dan Abu Logam</i>	72 994 940,00	53 756 360,00
<i>Kayu dan Barang dari Kayu</i>	639 980 520,00	675 851 787,02
<i>Lemak dan Minyak Hewani/Nabati</i>	501 372 772,00	491 363 341,00
<i>Bahan Nabati untuk Anyam Anyaman</i>	8 700 433,00	34 236 240,00
<i>Ampas Sisa Industri Makanan</i>	601 940,00	0,00
<b>Jumlah/Total</b>	<b>1 237 000 605,00</b>	<b>1 273 207 086,02</b>

Sumber/Source: Dokumen Pemberitahuan Ekspor Barang (PEB) dan Pemberitahuan Impor Barang (PIB) KPPBC Pusat/ *Export Declaration Document (PEB) and Goods Import Declaration (PIB) Central KPPBC*



**Tabel**  
**Table** 11.3

**Nilai Impor Menurut Komoditas di Kabupaten  
Kotawaringin Barat, 2019-2020 (US\$)**  
*Value of Imports by Commodity in Kotawaringin Barat  
Regency, 2019-2020 (US\$)*

<b>Komoditas Commodity</b>	<b>2019</b>	<b>2020</b>
(1)	(2)	(3)
<i>Bahan Bakar Mineral</i>	4 642 456,00	2 937 880,00
<i>Benda-Benda dari Besi dan Baja</i>	3 979,00	-
Binatang Hidup	2 594 330,00	770 000,00
Jangat dan Kulit Mentah	-	-
Mesin/Peralatan Listrik	14 007,00	1 945 514,00
Mesin/Pesawat Mekanik	2 983 899,00	7 866 474,00
Produk Industri Farmasi	-	41 149,00
Perangkat Optik	161 429,00	-
Perkakas, Perangkat Potong	-	246,00
Biji, Kerak, dan Logam	872 821,00	659 375,00
Bahan Kimia Organik	-	665 000,00
Sari Bahan Samak dan Celup	-	-
Berbagai Produk Kimia	-	-
Benda-Benda dari Batu, Gips, dan Semen	-	-
Produk Keramik	-	-
Besi dan Baja	-	-
Kendaraan dan Bagiannya	-	-
Barang dari Plastik	11 142,00	7 920,00
<b>Jumlah/Total</b>	<b>11 284 063,00</b>	<b>14 906 988,00</b>

Sumber/Source: Dokumen Pemberitahuan Ekspor Barang (PEB) dan Pemberitahuan Impor Barang (PIB) KPPBC Pusat/ *Export Declaration Document (PEB) and Goods Import Declaration (PIB) Central KPPBC*

**Tabel**  
**Table** 11.4**Volume Impor Menurut Komoditas di Kabupaten  
Kotawaringin Barat, 2019-2020 (kg)**  
**Volume of Imports by Commodity in Kotawaringin Barat  
Regency, 2019-2020 (kg)**

<b>Komoditas Commodity</b>	<b>2019</b>	<b>2020</b>
(1)	(2)	(3)
<i>Bahan Bakar Mineral</i>	10 953 021,00	8 350 000,00
<i>Benda-Benda dari Besi dan Baja</i>	1 552,00	-
Binatang Hidup	921 100,00	91 600,00
Jangat dan Kulit Mentah	-	-
Mesin/Peralatan Listrik	5 463,00	1 510 054,00
Mesin/Pesawat Mekanik	970 549,00	1 113 806,00
Produk Industri Farmasi	-	7,00
Perangkat Optik	9 336,00	-
Perkakas, Perangkat Potong	-	1,00
Biji, Kerak, dan Logam	10 696 200,00	10 093 394,00
Bahan Kimia Organik	-	5 000 000,00
Sari Bahan Samak dan Celup	-	-
Berbagai Produk Kimia	-	-
Benda-Benda dari Batu, Gips, dan Semen	-	-
Produk Keramik	-	-
Besi dan Baja	-	-
Kendaraan dan Bagiannya	-	-
Barang dari Plastik	4 346,00	1,00
<b>Jumlah/Total</b>	<b>23 561 567,00</b>	<b>26 158 863,00</b>

Sumber/Source: Dokumen Pemberitahuan Ekspor Barang (PEB) dan Pemberitahuan Impor Barang (PIB) KPPBC Pusat/ *Export Declaration Document (PEB) and Goods Import Declaration (PIB) Central KPPBC*

# BAB 12

## SISTEM NERACA NASIONAL

*System of Regional Accounts*



<https://koharkab.bps.go.id>



**PENJELASAN TEKNIS**

1. **Produk Domestik Regional Bruto (PDRB)** pada tingkat regional (provinsi) menggambarkan kemampuan suatu wilayah untuk menciptakan output (nilai tambah) pada suatu waktu tertentu. Untuk menyusun PDRB digunakan 2 pendekatan yaitu Lapangan Usaha dan Pengeluaran. PDRB dari sisi lapangan usaha merupakan penjumlahan seluruh komponen nilai tambah bruto yang mampu diciptakan oleh sektor-sektor ekonomi atas berbagai aktivitas produksinya. Sedangkan dari sisi penggunaan menjelaskan tentang penggunaan dari nilai tambah tersebut.

2. **PDRB menurut lapangan usaha** mengalami perubahan klasifikasi dari 9 lapangan usaha menjadi 17 lapangan usaha. PDRB menurut lapangan usaha dirinci menurut total nilai tambah dari seluruh sektor ekonomi yang mencakup lapangan usaha Pertanian, Kehutanan, dan Perikanan; Pertambangan dan Penggalian; Industri Pengolahan; Pengadaan Listrik dan Gas; Pengadaan Air, Pengelolaan Sampah, Limbah, dan Daur Ulang; Konstruksi; Perdagangan Besar dan Eceran, Reparasi Mobil dan Sepeda Motor; Transportasi dan Pergudangan; Penyediaan Akomodasi dan

**TECHNICAL NOTES**

1. **Gross Regional Domestic Product (GRDP)** at the regional level (provinces) is the basic measure of the value added arising from economic. To compile these statistics, two approaches have been used, i.e. "production approach" and "expenditure approach". The first approach is to measure value added produced by various kinds of economic activities, while the second approach is to measure final uses of the country's output. In other words, GRDP is the sum of total value added produced by all economic industries (activities) and the way of using it.

2. **GRDP by origin** changes from 9 sectors to 17 industries. GRDP by industry classified by types of economic activities such as Agriculture, Forestry and Fishing; Mining and Quarrying; Manufacturing; Electricity and Gas; Water Supply, Sewerage, Waste Management, and Remediation Activities; Construction; Wholesale and Retail Trade, Repair of Motor Vehicles and Motorcycles; Transportation and Storage; Accommodation and Food Service Activities; Information and Communication; Financial and Insurance Activities; Real Estate Activities; Business Activities;

Makan Minum; Informasi dan Komunikasi; Jasa Keuangan dan Asuransi; Real Estat; Jasa Perusahaan; Administrasi Pemerintahan, Pertahanan dan Jaminan Sosial Wajib; Jasa Pendidikan; Jasa Kesehatan dan Kegiatan Sosial; dan Jasa Lainnya.

*Public Administration; Defence and Compulsory Social Security; Education; Human Health and Social Work Activities; and Other Service Activities.*

**3. PDRB menurut pengeluaran** mengalami perubahan klasifikasi dimana pengeluaran konsumsi Lembaga Non Profit yang Melayani Rumah Tangga (LNPR) yang sebelumnya termasuk bagian dari pengeluaran konsumsi rumah tangga menjadi komponen terpisah. Sehingga klasifikasi PDRB menurut pengeluaran dirinci menjadi 7 komponen yaitu komponen Pengeluaran Konsumsi Rumah Tangga, Pengeluaran Konsumsi LPNRT, Pengeluaran Konsumsi Pemerintah, Pembentukan Modal Tetap Bruto, Perubahan Inventori, Ekspor dan Impor.

**3. GRDP by expenditure** changes the classification where consumption expenditure Non-profit Institutions Serving Households (NPISH) previously included as part of household consumption expenditure is separately divided onto it sepate component. So that, GRDP by type of expenditure is classified into: household consumption expenditure, NPISH consumption expenditure, government consumption expenditure, gross fixed capital formation, changes in inventories, export and imports.

**4. Produk Domestik Regional Bruto** maupun agregat turunannya disajikan dalam 2 (dua) versi penilaian, yaitu atas dasar "harga berlaku" dan atas dasar "harga konstan". Disebut sebagai harga berlaku karena seluruh agregat dinilai dengan menggunakan harga pada tahun berjalan, sedangkan harga konstan penilaiannya didasarkan kepada harga satu tahun dasar

**4. Gross Regional Domestic Product** as well as its derivatives are presented in aggregate 2 (two) versions of the assessment, namely on the basis of "current price" and on the basis of "constant prices". Known as the current prices because the entire aggregate valued by using the price in the current year, while the constant price valuation is based on the price of a particular base year. In this publication, used

tertentu. Dalam publikasi di sini digunakan harga tahun 2010 sebagai dasar penilaian.

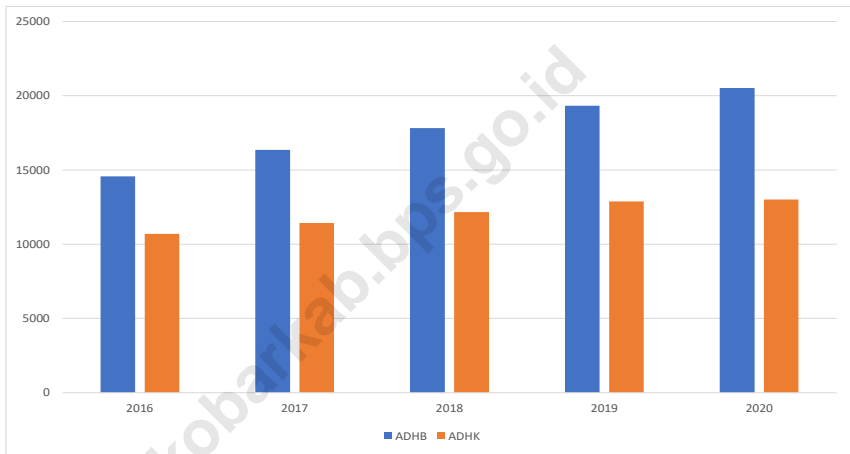
*2010 as the base year.*

**5. Laju pertumbuhan** Produk Domestik Regional Bruto diperoleh dari perhitungan PDRB atas dasar harga konstan. Diperoleh dengan cara mengurangi nilai PDRB pada tahun ke n terhadap nilai pada tahun ke n-1 (tahun sebelumnya), dibagi dengan nilai pada tahun ke n-1, kemudian dikalikan dengan 100 persen. Laju pertumbuhan menunjukkan perkembangan agregat pendapatan dari satu waktu tertentu terhadap waktu sebelumnya.

**5. The growth rate** of Gross Regional Domestic Product obtained from the calculation of GRDP at constant prices. Obtained by subtracting the value of GRDP in year n to the value in year n-1 (previous year), divided by the value in year n-1, and then multiplied by 100 percent. The growth rate shows the development of income aggregate of a particular time to the previous time.

**Gambar** 12.1  
**Figures**

**Produk Domestik Regional Bruto Atas Dasar Harga Berlaku (ADHB) dan Atas Dasar Harga Konstan (ADHK) 2010 Menurut Lapangan Usaha Kabupaten Kotawaringin Barat (miliar rupiah), 2016-2020**  
**Gross Regional Domestic Product at Current Market Prices and Constant Market Prices by Industry in Kotawaringin Barat Regency (billion rupiahs), 2016-2020**

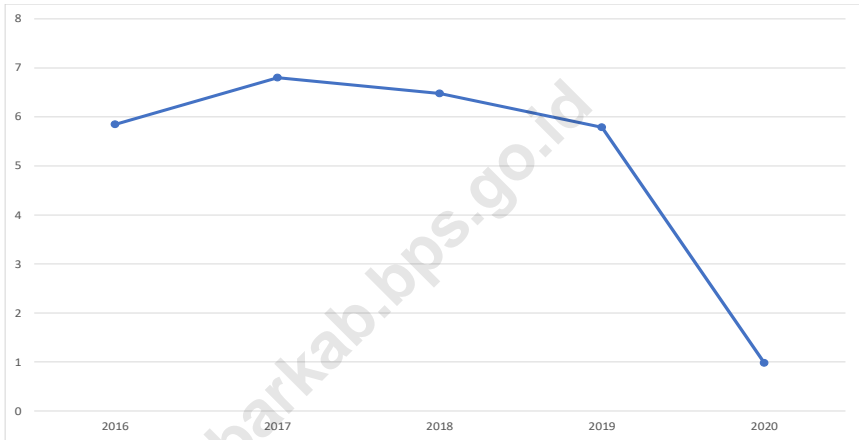


Sumber/Source: BPS, berbagai sensus, survei dan sumber lain/BPS-Statistics Indonesia, various census, survey, and other sources



**Gambar** 12.2  
**Figures**

**Laju Pertumbuhan Produk Domestik Regional Bruto Atas Dasar Harga Konstan 2010 Menurut Lapangan Usaha di Kabupaten Kotawaringin Barat (persen), 2016–2020**  
*Growth Rate of Gross Regional Domestic Product at 2010 Constant Market Prices by Industry in Kotawaringin Barat Regency (percent), 2016–2020*



Sumber/Source: BPS, berbagai sensus, survei dan sumber lain/BPS-Statistics Indonesia, various census, survey, and other sources

**Tabel** 12.1. **Produk Domestik Regional Bruto Atas Dasar Harga Berlaku Menurut Lapangan Usaha di Kabupaten Kotawaringin Barat (miliar rupiah), 2016–2020**  
**Gross Regional Domestic Product at Current Market Prices by Industry in Kotawaringin Barat Regency (billion rupiahs), 2016–2020**

Lapangan Usaha/Industry	2016	2017	2018	2019	2020
(1)	(2)	(3)	(4)	(5)	(6)
A Pertanian, Kehutanan, dan Perikanan/ <i>Agriculture, Forestry, and Fishing</i>	3 772,23	4 208,99	4 433,64	4 614,86	5 210,35
B Pertambangan dan Penggalian/ <i>Mining and Quarrying</i>	3 493,21	3 927,60	4 129,23	4 267,17	4 843,59
C Industri Pengolahan/ <i>Manufacturing</i>	92,81	93,84	98,44	108,50	111,71
D Pengadaan Listrik dan Gas/ <i>Electricity and Gas</i>	33,30	37,05	40,08	46,69	61,04
E Pengadaan Air; Pengelolaan Sampah, Limbah, dan Daur Ulang/ <i>Water Supply; Sewerage, Waste Management, and Remediation Activities</i>	0,00	0,00	0,00	0,00	0,00
F Konstruksi/ <i>Construction</i>	32,08	28,62	29,57	33,35	25,40
G Perdagangan Besar dan Eceran; Reparasi Mobil dan Sepeda Motor/ <i>Wholesale and Retail Trade; Repair of Motor Vehicles and Motorcycles</i>	3 077,24	3 479,15	3 617,15	3 687,44	4 212,75
H Transportasi dan Pergudangan/ <i>Transportation and Storage</i>	185,30	212,17	253,47	290,05	317,19
I Penyediaan Akomodasi dan Makan Minum/ <i>Accommodation and Food Service Activities</i>	72,48	76,77	90,54	101,13	115,51
J Informasi dan Komunikasi/ <i>Information and Communication</i>	79,40	77,28	75,06	89,17	81,11

Lanjutan Tabel/*Continued Table* 12.1

Lapangan Usaha/ <i>Industry</i>		2016	2017	2018	2019	2020
(1)		(2)	(3)	(4)	(5)	(6)
K	Jasa Keuangan dan Asuransi/ <i>Financial and Insurance Activities</i>	199,62	204,11	229,34	258,52	285,65
L	Real Estat/ <i>Real Estate Activities</i>	196,45	204,61	225,81	257,11	258,72
M,N	Jasa Perusahaan/ <i>Business Activities</i>	0,00	0,00	0,00	0,00	0,00
O	Administrasi Pemerintahan, Pertahanan, dan Jaminan Sosial Wajib/ <i>Public Administration and Defence; Compulsory Social Security</i>	0,00	0,00	0,00	0,00	0,00
P	Jasa Pendidikan/ <i>Education</i>	85,35	93,35	103,53	115,65	116,06
Q	Jasa Kesehatan dan Kegiatan Sosial/ <i>Human Health and Social Work Activities</i>	111,10	111,26	122,28	141,47	142,66
R,S,T,U	Jasa Lainnya/ <i>Other Services Activities</i>	3 713,30	4 292,49	4 554,00	4 768,94	5 228,33
<b>Produk Domestik Regional Bruto/<i>Gross Regional Domestic Product</i></b>		<b>14 578,52</b>	<b>16 344,79</b>	<b>17 827,43</b>	<b>19 334,40</b>	<b>20 523,76</b>

Sumber/*Source*: BPS, berbagai sensus, survei dan sumber lain/*BPS-Statistics Indonesia, various census, survey, and other sources*

**Tabel**  
**Table** 12.2

**Produk Domestik Regional Bruto Atas Dasar Harga Konstan 2010 Menurut Lapangan Usaha di Kabupaten Kotawaringin Barat (miliar rupiah), 2016–2020**  
**Gross Regional Domestic Product at 2010 Constant Market Prices by Industry in Kotawaringin Barat Regency (billion rupiahs), 2016–2020**

Lapangan Usaha/Industry		2016	2017	2018	2019	2020
(1)		(2)	(3)	(4)	(5)	(6)
A	Pertanian, Kehutanan, dan Perikanan/ <i>Agriculture, Forestry, and Fishing</i>	2 907,56	3 115,48	3 326,47	3 452,08	3 540,45
B	Pertambangan dan Penggalian/ <i>Mining and Quarrying</i>	143,35	140,55	146,52	157,26	157,17
C	Industri Pengolahan/ <i>Manufacturing</i>	2 690,88	2 941,10	3 162,38	3 333,58	3 442,78
D	Pengadaan Listrik dan Gas/ <i>Electricity and Gas</i>	5,95	6,10	6,55	7,25	7,96
E	Pengadaan Air; Pengelolaan Sampah, Limbah, dan Daur Ulang/ <i>Water Supply; Sewerage, Waste Management, and Remediation Activities</i>	9,34	9,66	10,33	11,30	10,92
F	Konstruksi/ <i>Construction</i>	934,46	997,48	1 047,40	1 131,53	995,87
G	Perdagangan Besar dan Eceran; Reparasi Mobil dan Sepeda Motor/ <i>Wholesale and Retail Trade; Repair of Motor Vehicles and Motorcycles</i>	1 317,85	1 396,60	1 500,56	1 596,61	1 638,85
H	Transportasi dan Pergudangan/ <i>Transportation and Storage</i>	887,04	930,84	1 007,39	1 078,41	984,56
I	Penyediaan Akomodasi dan Makan Minum/ <i>Accommodation and Food Service Activities</i>	139,76	147,57	156,03	166,73	155,94
J	Informasi dan Komunikasi/ <i>Information and Communication</i>	118,00	123,39	127,04	137,36	147,77

Lanjutan Tabel/*Continued Table 12.2*

<b>Lapangan Usaha/Industry</b>		<b>2016</b>	<b>2017</b>	<b>2018</b>	<b>2019</b>	<b>2020</b>
(1)		(2)	(3)	(4)	(5)	(6)
K	Jasa Keuangan dan Asuransi/ <i>Financial and Insurance Activities</i>	536,08	561,14	573,31	610,51	664,08
L	Real Estat/ <i>Real Estate Activities</i>	198,15	202,58	215,24	229,44	235,93
M,N	Jasa Perusahaan/ <i>Business Activities</i>	4,86	5,01	5,26	5,61	4,91
O	Administrasi Pemerintahan, Pertahanan, dan Jaminan Sosial Wajib/ <i>Public Administration and Defence; Compulsory Social Security</i>	331,24	354,89	353,95	383,12	417,32
P	Jasa Pendidikan/ <i>Education</i>	267,87	276,81	296,12	320,45	344,77
Q	Jasa Kesehatan dan Kegiatan Sosial/ <i>Human Health and Social Work Activities</i>	115,72	120,58	127,78	137,60	174,30
R,S,T,U	Jasa Lainnya/ <i>Other Services Activities</i>	96,59	102,92	110,95	119,09	80,55
<b>Produk Domestik Regional Bruto/<i>Gross Regional Domestic Product</i></b>		<b>10 704,71</b>	<b>11 432,69</b>	<b>12 173,28</b>	<b>12 877,92</b>	<b>13 004,13</b>

Sumber/*Source*: BPS, berbagai sensus, survei dan sumber lain/*BPS-Statistics Indonesia, various census, survey, and other sources*

**Tabel**  
**Table** 12.3

**Distribusi Persentase Produk Domestik Regional Bruto Atas Dasar Harga Berlaku Menurut Lapangan Usaha di Kabupaten Kotawaringin Barat, 2016–2020**  
**Percentage Distribution of Gross Regional Domestic Product at Current Market Prices by Industry in Kotawaringin Barat Regency, 2016–2020**

Lapangan Usaha/ <i>Industry</i>	2016	2017	2018	2019	2020
(1)	(2)	(3)	(4)	(5)	(6)
A Pertanian, Kehutanan, dan Perikanan/ <i>Agriculture, Forestry, and Fishing</i>	25,88	25,75	24,87	23,87	25,39
B Pertambangan dan Penggalian/ <i>Mining and Quarrying</i>	1,35	1,25	1,27	1,33	1,26
C Industri Pengolahan/ <i>Manufacturing</i>	25,47	26,26	25,54	24,67	25,47
D Pengadaan Listrik dan Gas/ <i>Electricity and Gas</i>	0,05	0,05	0,05	0,05	0,06
E Pengadaan Air; Pengelolaan Sampah, Limbah, dan Daur Ulang/ <i>Water Supply; Sewerage, Waste Management, and Remediation Activities</i>	0,09	0,08	0,09	0,09	0,09
F Konstruksi/ <i>Construction</i>	8,60	8,69	9,11	9,58	8,04
G Perdagangan Besar dan Eceran; Reparasi Mobil dan Sepeda Motor/ <i>Wholesale and Retail Trade; Repair of Motor Vehicles and Motorcycles</i>	12,61	12,56	13,26	13,78	13,98
H Transportasi dan Pergudangan/ <i>Transportation and Storage</i>	8,39	8,18	8,59	8,91	7,75
I Penyediaan Akomodasi dan Makan Minum/ <i>Accommodation and Food Service Activities</i>	1,38	1,35	1,36	1,40	1,27
J Informasi dan Komunikasi/ <i>Information and Communication</i>	0,96	0,92	0,90	0,93	0,93
K Jasa Keuangan dan Asuransi/ <i>Financial and Insurance Activities</i>	5,23	5,04	4,92	4,99	5,15

Lanjutan Tabel/*Continued Table* 12.3

Lapangan Usaha/ <i>Industry</i>		2016	2017	2018	2019	2020
(1)		(2)	(3)	(4)	(5)	(6)
L	Real Estat/ <i>Real Estate Activities</i>	1,87	1,84	1,93	2,00	1,98
M,N	Jasa Perusahaan/ <i>Business Activities</i>	0,05	0,05	0,05	0,05	0,04
O	Administrasi Pemerintahan, Pertahanan, dan Jaminan Sosial Wajib/ <i>Public Administration and Defence; Compulsory Social Security</i>	3,31	3,33	3,24	3,38	3,61
P	Jasa Pendidikan/ <i>Education</i>	2,67	2,55	2,65	2,76	2,85
Q	Jasa Kesehatan dan Kegiatan Sosial/ <i>Human Health and Social Work Activities</i>	1,14	1,13	1,17	1,20	1,47
R,S,T,U	Jasa Lainnya/ <i>Other Services Activities</i>	0,96	0,96	1,00	1,03	0,67
<b>Produk Domestik Regional Bruto/<i>Gross Regional Domestic Product</i></b>		<b>100,00</b>	<b>100,00</b>	<b>100,00</b>	<b>100,00</b>	<b>100,00</b>

Sumber/*Source*: BPS, berbagai sensus, survei dan sumber lain/*BPS-Statistics Indonesia, various census, survey, and other sources*

**Tabel**  
**Table** 12.4**Laju Pertumbuhan Produk Domestik Regional Bruto Atas Dasar Harga Konstan 2010 Menurut Lapangan Usaha di Kabupaten Kotawaringin Barat (persen), 2016–2020**  
**Growth Rate of Gross Regional Domestic Product at 2010 Constant Market Prices by Industry in Kotawaringin Barat Regency (percent), 2016–2020**

Lapangan Usaha/ <i>Industry</i>	2016	2017	2018	2019	2020
(1)	(2)	(3)	(4)	(5)	(6)
A Pertanian, Kehutanan, dan Perikanan/ <i>Agriculture, Forestry, and Fishing</i>	5,73	7,15	6,77	3,78	2,56
B Pertambangan dan Penggalian/ <i>Mining and Quarrying</i>	5,90	-1,95	4,25	7,33	-0,05
C Industri Pengolahan/ <i>Manufacturing</i>	5,25	9,30	7,52	5,41	3,28
D Pengadaan Listrik dan Gas/ <i>Electricity and Gas</i>	4,61	2,47	7,36	10,72	9,81
E Pengadaan Air; Pengelolaan Sampah, Limbah, dan Daur Ulang/ <i>Water Supply; Sewerage, Waste Management, and Remediation Activities</i>	5,03	3,37	7,00	9,34	-3,35
F Konstruksi/ <i>Construction</i>	5,48	6,74	5,00	8,03	-11,99
G Perdagangan Besar dan Eceran; Reparasi Mobil dan Sepeda Motor/ <i>Wholesale and Retail Trade; Repair of Motor Vehicles and Motorcycles</i>	6,96	5,98	7,44	6,40	2,65
H Transportasi dan Pergudangan/ <i>Transportation and Storage</i>	6,01	4,94	8,22	7,05	-8,70
I Penyediaan Akomodasi dan Makan Minum/ <i>Accommodation and Food Service Activities</i>	8,85	5,58	5,74	6,86	-6,47
J Informasi dan Komunikasi/ <i>Information and Communication</i>	7,23	4,57	2,96	8,12	7,58
K Jasa Keuangan dan Asuransi/ <i>Financial and Insurance Activities</i>	6,74	4,67	2,17	6,49	8,77



Lanjutan Tabel/*Continued Table* 12.4

Lapangan Usaha/ <i>Industry</i>		2016	2017	2018	2019	2020
(1)		(2)	(3)	(4)	(5)	(6)
L	Real Estat/ <i>Real Estate Activities</i>	6,53	2,24	6,25	6,60	2,83
M,N	Jasa Perusahaan/ <i>Business Activities</i>	4,15	3,01	4,98	6,73	-12,46
O	Administrasi Pemerintahan, Pertahanan, dan Jaminan Sosial Wajib/ <i>Public Administration and Defence; Compulsory Social Security</i>	5,32	7,14	-0,26	8,24	8,93
P	Jasa Pendidikan/ <i>Education</i>	5,09	3,34	6,97	8,22	7,59
Q	Jasa Kesehatan dan Kegiatan Sosial/ <i>Human Health and Social Work Activities</i>	4,39	4,19	5,98	7,68	26,67
R,S,T,U	Jasa Lainnya/ <i>Other Services Activities</i>	6,96	6,55	7,80	7,34	-32,36
<b>Produk Domestik Regional Bruto/<i>Gross Regional Domestic Product</i></b>		<b>5,85</b>	<b>6,80</b>	<b>6,48</b>	<b>5,79</b>	<b>0,98</b>

Sumber/*Source*: BPS, berbagai sensus, survei dan sumber lain/*BPS-Statistics Indonesia, various census, survey, and other sources*

**Tabel**  
**Table** 12.5

**Produk Domestik Regional Bruto Atas Dasar Harga Berlaku Menurut Jenis Pengeluaran di Kabupaten Kotawaringin Barat (miliar rupiah), 2015–2019**  
**Gross Regional Domestic Product at Current Market Prices by Type of Expenditure in Kotawaringin Barat Regency (billion rupiahs), 2015–2019**

<b>Jenis Pengeluaran</b> <b>Type of Expenditure</b>	<b>2015</b>	<b>2016</b>	<b>2017</b>	<b>2018*</b>	<b>2019**</b>
(1)	(2)	(3)	(4)	(5)	(5)
Pengeluaran Konsumsi Rumah Tangga <i>Household Consumption Expenditure</i>	4 931,0	5 367,6	5 974,6	6 465,9	6 958,4
Pengeluaran Konsumsi LNPRT <i>NPISH Consumption Expenditure</i>	137,3	160,6	179,1	213,3	239,9
Pengeluaran Konsumsi Pemerintah <i>Government Consumption Expenditure</i>	1 013,2	1 082,4	1 178,6	1 187,1	1 275,7
Pembentukan Modal Tetap Bruto <i>Gross Fixed Capital Formation</i>	6 388,6	7 143,4	7 932,1	8 881,3	9 820,6
Perubahan Inventori <i>Changes in Inventories</i>	176,2	208,6	24,0	44,5	-24,5
Net Ekspor Barang dan Jasa <i>Net Exports of Goods and Services</i>	580,4	591,4	1 056,3	1 033,9	1 063,9
<b>Produk Domestik Regional Bruto</b> <b>Gross Regional Domestic Product</b>	<b>13 126,6</b>	<b>14 578,5</b>	<b>16 344,8</b>	<b>17 825,9</b>	<b>19 334,8</b>

Sumber/Source: BPS, berbagai sensus, survei dan sumber lain/BPS-Statistics Indonesia, various census, survey, and other sources

**Tabel**  
**Table** 12.6**Produk Domestik Regional Bruto Atas Dasar Harga Konstan 2010 Menurut Jenis Pengeluaran di Kabupaten Kotawaringin Barat (miliar rupiah), 2015–2019**  
**Gross Regional Domestic Product at 2010 Constant Market Prices by Type of Expenditure in Kotawaringin Barat Regency (billion rupiahs), 2015–2019**

<b>Jenis Pengeluaran</b> <b>Type of Expenditure</b>	<b>2015</b>	<b>2016</b>	<b>2017</b>	<b>2018*</b>	<b>2019**</b>
(1)	(2)	(3)	(4)	(5)	
Pengeluaran Konsumsi Rumah Tangga <i>Household Consumption Expenditure</i>	3 568,3	3 734,0	3 906,2	4 116,3	4 281,5
Pengeluaran Konsumsi LNPRT <i>NPISH Consumption Expenditure</i>	100,0	109,5	118,0	133,1	147,6
Pengeluaran Konsumsi Pemerintah <i>Government Consumption Expenditure</i>	824,8	832,4	856,2	855,7	897,4
Pembentukan Modal Tetap Bruto <i>Gross Fixed Capital Formation</i>	4 789,9	5 081,0	5 383,1	5 824,4	6 173,1
Perubahan Inventori <i>Changes in Inventories</i>	112,9	142,2	14,5	29,9	-15,7
Net Ekspor Barang dan Jasa <i>Net Exports of Goods and Services</i>	717,3	805,7	1 154,7	1 211,8	1 391,9
<b>Produk Domestik Regional Bruto</b> <b>Gross Regional Domestic Product</b>	<b>10 113,3</b>	<b>10 704,7</b>	<b>11 432,7</b>	<b>12 171,2</b>	<b>12 875,8</b>

Sumber/Source: BPS, berbagai sensus, survei dan sumber lain/BPS-Statistics Indonesia, various census, survey, and other sources

Tabel  
Table 12.7

**Distribusi Persentase Produk Domestik Regional Bruto Atas Dasar Harga Berlaku Menurut Jenis Pengeluaran di Kabupaten Kotawaringin Barat (miliar rupiah), 2015–2019**

**Percentage Distribution of Gross Regional Domestic Product at Current Market Prices by Type of Expenditure in Kotawaringin Barat Regency (billion rupiahs), 2015–2019**

Jenis Pengeluaran Type of Expenditure	2015	2016	2017	2018*	2019**
(1)	(2)	(3)	(4)	(5)	
Pengeluaran Konsumsi Rumah Tangga <i>Household Consumption Expenditure</i>	36,80	36,82	36,55	36,27	35,99
Pengeluaran Konsumsi LNPRT <i>NPISH Consumption Expenditure</i>	1,05	1,10	1,10	1,20	1,24
Pengeluaran Konsumsi Pemerintah <i>Government Consumption Expenditure</i>	7,72	7,42	7,21	6,66	6,60
Pembentukan Modal Tetap Bruto <i>Gross Fixed Capital Formation</i>	48,66	49,00	48,53	49,82	50,79
Perubahan Inventori <i>Changes in Inventories</i>	1,36	1,43	0,15	0,25	-0,12
Net Ekspor Barang dan Jasa <i>Net Exports of Goods and Services</i>	4,43	4,22	6,46	5,80	5,50
<b>Produk Domestik Regional Bruto <i>Gross Regional Domestic Product</i></b>	<b>100,00</b>	<b>100,00</b>	<b>100,00</b>	<b>100,00</b>	<b>100,00</b>

Sumber/Source: BPS, berbagai sensus, survei dan sumber lain/BPS-Statistics Indonesia, various census, survey, and other sources

Tabel  
Table 12.8

**Laju Pertumbuhan Produk Domestik Regional Bruto Atas Dasar Harga Konstan Menurut Jenis Pengeluaran di Kabupaten Kotawaringin Barat (Persen), 2015–2019**  
**Growth Rate of Gross Regional Domestic Product at Constant Market Prices by Type of Expenditure in Kotawaringin Barat Regency (percent), 2015–2019**

<b>Jenis Pengeluaran</b> <i>Type of Expenditure</i>	<b>2015</b>	<b>2016</b>	<b>2017</b>	<b>2018*</b>	<b>2019**</b>
(1)	(2)	(3)	(4)	(5)	(5)
Pengeluaran Konsumsi Rumah Tangga <i>Household Consumption Expenditure</i>	4,52	4,64	4,61	5,38	4,01
Pengeluaran Konsumsi LNPRT <i>NPISH Consumption Expenditure</i>	9,09	9,50	7,80	12,79	10,89
Pengeluaran Konsumsi Pemerintah <i>Government Consumption Expenditure</i>	4,35	0,91	2,86	-0,06	4,87
Pembentukan Modal Tetap Bruto <i>Gross Fixed Capital Formation</i>	4,92	6,08	5,95	8,20	5,99
Perubahan Inventori <i>Changes in Inventories</i>	-	-	-	-	-
Net Ekspor Barang dan Jasa <i>Net Exports of Goods and Services</i>	-	-	-	-	-
<b>Produk Domestik Regional Bruto</b> <b>Gross Regional Domestic Product</b>	<b>7,32</b>	<b>5,85</b>	<b>6,80</b>	<b>6,46</b>	<b>5,79</b>

Sumber/Source: BPS, berbagai sensus, survei dan sumber lain/BPS-Statistics Indonesia, various census, survey, and other sources



# BAB 13

## PERBANDINGAN ANTAR KABUPATEN/KOTA

### *Regency/Municipal Comparison*



<https://kcparkab.bps.go.id>





## PENJELASAN TEKNIS

1. **Sumber data** yang digunakan dalam bab ini berasal dari Badan Pusat Statistik Republik Indonesia (BPS-RI)
2. **Indeks Harga Konsumen (IHK)** yang merupakan indikator inflasi di Indonesia. Sejak Januari 2014 IHK dihirung berdasarkan Survei Biaya Hidup (SBH) di 82 kota tahun 2012 yang mencakup sekitar 225-462 komoditas.
3. **Penghitungan Statistik Neraca Regional** yang digunakan di sini mengikuti buku petunjuk yang diterbitkan oleh Perserikatan Bangsa Bangsa yang dikenal sebagai "Sistem Neraca Nasional". Namun, penerapan statistik neraca regional tersebut telah disesuaikan dengan kondisi sosial ekonomi Kalimantan Tengah.
4. **Produk Domestik Regional Bruto (PDRB)** pada tingkat regional (provinsi) menggambarkan kemampuan suatu wilayah untuk menciptakan output (nilai tambah) pada suatu waktu tertentu. Untuk menyusun PDRB digunakan 2 pendekatan yaitu Lapangan Usaha dan Pengeluaran. PDRB dari sisi lapangan usaha merupakan penjumlahan seluruh komponen nilai tambah bruto yang mampu diciptakan oleh sektor-sektor

## TECHNICAL NOTES

1. **Source of data** used in this chapter comes from the BPS-Statistics Indonesia (BPS-RI).
2. **Consumer Price Index (CPI)** is the indicator of inflation in Indonesia. Since January 2014, the CPI has been developed from the 2012 Cost of Living Survey (CLS) of 82 cities which is covering 225-462 commodities.
3. **Calculation of Regional Accounts Statistics** which is used here follows the user guide published by the United Nations known as the "System of National Accounts". However, the application of regional account statistics has been adjusted to the socio-economic conditions of Kalimantan Tengah.
4. **Gross Regional Domestic Product (GDRP)** at the regional level (provinces) is the basic measure of the value added arising from economic. To compile these statistics, two approaches have been used, i.e. "production approach" and "expenditure approach". the first approach is to measure value added produced by various kinds of economic activities, while the second approach is to measure final uses of the country's output. In other words, GDRP is the

ekonomi atas berbagai aktivitas produksinya. Sedangkan dari sisi penggunaan menjelaskan tentang penggunaan dari nilai tambah tersebut.

*sum of total value added produced by all economic industries (activities) and the way of using it.*

**5. Penduduk Miskin** adalah penduduk yang memiliki rata-rata pengeluaran per kapita per bulan di bawah Garis Kemiskinan.

**5. Poor person** is a person whose expenditure per capita per month is below the poverty line.

**6. Indeks Pembangunan Manusia (IPM)** adalah ukuran ringkas rata-rata capaian/keberhasilan dimensi utama pembangunan manusia yaitu: umur panjang dan hidup sehat, mempunyai pengetahuan, dan memiliki standar hidup yang layak.

**6. The Human Development Index (HDI)** is a summary measure of average in key dimension of human development: a long and healthy life, being knowledgeable, and have decent standard of living.

7. Provinsi Kalimantan Tengah terdiri dari 14 Kabupaten/Kota, yaitu:

7. Central Kalimantan Province consists of 14 regencies/municipalities, namely:

- 1) Kotawaringin Barat
- 2) Kotawaringin Timur
- 3) Kapuas
- 4) Barito Selatan
- 5) Barito Utara
- 6) Sukamara
- 7) Lamandau
- 8) Seruyan
- 9) Katingan
- 10) Gunung Mas
- 11) Pulang Pisau
- 12) Barito Timur
- 13) Murung Raya
- 14) Palangka Raya

- 1) Kotawaringin Barat
- 2) Kotawaringin Timur
- 3) Kapuas
- 4) Barito Selatan
- 5) Barito Utara
- 6) Sukamara
- 7) Lamandau
- 8) Seruyan
- 9) Katingan
- 10) Gunung Mas
- 11) Pulang Pisau
- 12) Barito Timur
- 13) Murung Raya
- 14) Palangka Raya

Keterbandingan kondisi sosial-ekonomi antar wilayah diperlukan untuk mengetahui

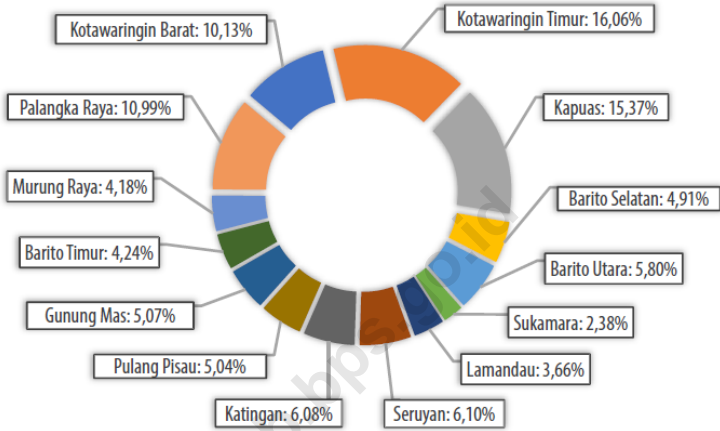
*Comparison of socio-economic conditions between regions is*

potensi unggulan antara satu wilayah dengan yang lainnya, untuk pembangunan yang efektif, efisien, dan merata.

*needed to find out the superior potential between one region and another, for an effective, efficient and equitable development.*

<https://kobarkab.bps.go.id>

**Gambar** 13.1 **Luas Daerah menurut Kecamatan (%), 2020**  
**Figures** **Area of Subdistrict (%), 2020**



Sumber/Source :

<https://kobarkab.bps.go.id>

**Tabel** 13.1 **Jumlah Penduduk Menurut Kabupaten/Kota di Provinsi Kalimantan Tengah (ribu), 2016–2020**  
**Table** 13.1 **Population by Regency/Municipality in Kalimantan Tengah Province (thousand), 2016–2020**

Kabupaten/Kota Regency/Municipality	2016	2017	2018	2019	2020
(1)	(2)	(3)	(4)	(5)	(6)
<b>Kotawaringin Barat</b>	<b>286,7</b>	<b>295,3</b>	<b>304,1</b>	<b>312,9</b>	<b>270,4</b>
Kotawaringin Timur	436,3	446,1	456,4	466,4	428,9
Kapuas	351,0	353,8	356,4	358,8	410,4
Barito Selatan	133,3	134,5	135,7	136,8	131,1
Barito Utara	128,4	129,3	130,0	130,7	154,8
Sukamara	57,5	59,8	62,0	64,3	63,5
Lamandau	76,2	78,3	80,5	82,7	97,6
Seruyan	182,3	190,0	197,8	205,9	162,9
Katingan	162,8	165,3	167,7	170,0	162,2
Pulang Pisau	125,5	126,2	126,7	127,1	134,5
Gunung Mas	112,5	115,1	117,5	119,9	135,4
Barito Timur	116,9	120,3	123,6	126,9	113,2
Murung Raya	113,0	115,6	118,2	120,8	111,5
Palangka Raya	267,8	275,7	283,6	291,7	293,5
<b>Kalimantan Tengah</b>	<b>2 550,2</b>	<b>2 605,3</b>	<b>2 660,2</b>	<b>2 714,9</b>	<b>2 670,0</b>

Sumber/Source: Hasil SP2020 (September)/The result of the 2020 Population Census (September)

**Tabel**  
**Table** 13.2**Luas Wilayah dan Ibukota Menurut Kabupaten/Kota di  
Provinsi Kalimantan Tengah, 2020**  
*Area and Capital City by Regency/Municipality in  
Kalimantan Tengah Province, 2020*

<b>Kabupaten/Kota</b> <i>Regency/Municipality</i>	<b>Luas Wilayah</b> <i>Area</i>	<b>Ibukota</b> <i>Capital City</i>
(1)	(2)	(3)
<b>Kotawaringin Barat</b>	<b>10 759,00</b>	<b>Pangkalan Bun</b>
Kotawaringin Timur	16 796,00	Sampit
Kapuas	14 999,00	Kuala Kapuas
Barito Selatan	8 830,00	Buntok
Barito Utara	8 300,00	Muara Teweh
Sukamara	3 827,00	Sukamara
Lamandau	6 414,00	Nanga Bulik
Seruyan	16 404,00	Kuala Pembuang
Katingan	17 500,00	Kasongan
Pulang Pisau	8 997,00	Pulang Pisau
Gunung Mas	10 805,00	Kuala Kurun
Barito Timur	3 834,00	Tamiyang Layang
Murung Raya	23 700,00	Puruk Cahu
Palangka Raya	2 399,50	Palangka Raya
<b>Kalimantan Tengah</b>	<b>153 564,50</b>	<b>Palangka Raya</b>

Sumber/Source: Permendagri RI No. 137 Tahun 2017/Regulation of the Minister of Home Affairs RI Number 137

**Tabel**  
**Table** 13.3

**Jumlah Penduduk Menurut Kabupaten/Kota dan Jenis Kelamin di Provinsi Kalimantan Tengah, 2020**  
**Population by Regency/Municipality and Sex in Kalimantan Tengah Province, 2020**

Kabupaten/Kota Regency/Municipality	Jenis Kelamin Sex		Jumlah Total
	Laki-Laki Male	Perempuan Female	
(1)	(2)	(3)	(4)
<b>Kotawaringin Barat</b>	<b>140 537</b>	<b>129 851</b>	<b>270 388</b>
Kotawaringin Timur	222 617	206 278	428 895
Kapuas	211 973	198 473	410 446
Barito Selatan	67 113	64 027	131 140
Barito Utara	80 473	74 339	154 812
Sukamara	33 387	30 077	63 464
Lamandau	52 143	45 468	97 611
Seruyan	86 211	76 695	162 906
Katingan	84 278	77 944	162 222
Pulang Pisau	70 180	64 319	134 499
Gunung Mas	71 378	63 995	135 373
Barito Timur	58 112	55 117	113 229
Murung Raya	57 948	53 579	111 527
Palangka Raya	149 355	144 102	293 457
<b>Kalimantan Tengah</b>	<b>1 385 705</b>	<b>1 284 264</b>	<b>2 669 969</b>

Sumber/Source: BPS, Sensus Penduduk (SP) 2020 /BPS-Statistics Indonesia, 2020 Population Census



**Tabel**  
**Table** 13.4**Jumlah Penduduk Menurut Kelompok Umur dan Kabupaten/Kota di Provinsi Kalimantan Tengah, 2020**  
**Population by Age Group and Regency/Municipality in Kalimantan Tengah Province, 2020**

Kabupaten/Kota Regency/Municipality	0-14	15-64	65+	Tidak Tahu	Jumlah Total
(1)	(2)	(3)	(4)	(5)	(6)
<b>Kotawaringin Barat</b>	<b>69 025</b>	<b>189 730</b>	<b>9 116</b>	<b>2 517</b>	<b>270 388</b>
Kotawaringin Timur	105 750	306 152	14 004	2 989	428 895
Kapuas	93 502	296 466	17 696	2 782	410 446
Barito Selatan	30 779	93 639	5 676	1 046	131 140
Barito Utara	37 223	111 047	5 688	854	154 812
Sukamara	15 936	45 314	1 793	421	63 464
Lamandau	23 496	69 801	3 443	871	97 611
Seruyan	42 209	114 796	4 118	1 783	162 906
Katingan	43 909	110 548	5 564	2 201	162 222
Pulang Pisau	33 397	92 153	7 132	1 817	134 499
Gunung Mas	35 339	94 083	4 594	1 357	135 373
Barito Timur	25 942	80 953	4 979	1 355	113 229
Murung Raya	30 707	76 627	3 112	1 081	111 527
Palangka Raya	72 933	207 890	11 054	1 580	293 457
<b>Kalimantan Tengah</b>	<b>660 147</b>	<b>1 889 199</b>	<b>97 969</b>	<b>22 654</b>	<b>2 669 969</b>

Sumber/Source: BPS, Sensus Penduduk (SP) 2020 /BPS-Statistics Indonesia, 2020 Population Census

**Tabel**  
**Table** 13.5

**Pertumbuhan Produk Domestik Regional Bruto Atas Dasar Harga Berlaku Menurut Kabupaten/Kota di Provinsi Kalimantan Tengah (miliar rupiah), 2016–2020**  
**Gross Regional Domestic Products at Current Market Prices by Regency/Municipality in Kalimantan Tengah Province (billion rupiahs), 2016–2020**

<b>Kabupaten/Kota Regency/Municipality</b>	<b>2016</b>	<b>2017</b>	<b>2018</b>	<b>2019*</b>	<b>2020**</b>
(1)	(2)	(3)	(4)	(5)	(6)
<b>Kotawaringin Barat</b>	<b>14 578,5</b>	<b>16 344,8</b>	<b>17 827,4</b>	<b>19 334,4</b>	<b>20 523,8</b>
Kotawaringin Timur	19 622,9	22 390,7	24 565,4	26 812,5	26 957,3
Kapuas	12 002,9	13 561,5	15 177,6	16 618,4	16 542,9
Barito Selatan	4 889,2	5 410,1	5 946,4	6 371,5	6 276,7
Barito Utara	7 358,8	8 254,8	9 220,7	9 801,1	9 391,7
Sukamara	3 205,1	3 580,0	3 876,2	4 193,5	4 422,3
Lamandau	4 072,7	4 524,3	5 005,1	5 489,9	5 773,8
Seruyan	6 909,3	7 585,6	8 061,8	8 552,2	8 768,5
Katingan	6 127,5	6 805,6	7 526,2	8 236,8	8 307,2
Pulang Pisau	4 029,8	4 435,3	4 882,5	5 299,5	5 590,2
Gunung Mas	4 234,3	4 694,4	5 159,2	5 738,1	6 270,2
Barito Timur	5 627,6	6 323,8	7 043,1	7 548,5	7 103,4
Murung Raya	6 148,6	6 831,1	7 612,0	8 137,6	7 762,1
Palangka Raya	12 792,9	14 532,1	16 603,2	18 319,0	18 285,5
<b>Kalimantan Tengah</b>	<b>111 967,0</b>	<b>125 817,1</b>	<b>138 616,1</b>	<b>150 000,8</b>	<b>152 190,9</b>

Catatan/Note: \*) Angka Sementara/Preliminary Figures

\*\*) Angka Sangat Sementara/Very Preliminary Figures

Sumber/Source: Berbagai sensus, survei, dan sumber lain, BPS/Various census, survey, and other sources, BPS-Statistics Indonesia

**Tabel**  
**Table** 13.6

**Laju Pertumbuhan Produk Domestik Regional Bruto Atas Dasar Harga Konstan 2010 Menurut Kabupaten/Kota di Provinsi Kalimantan Tengah (persen), 2016–2020**  
**Rate of Growth of Gross Regional Domestic Products at Constant 2010 Prices by Regency/Municipality in Kalimantan Tengah Province (percent), 2016–2020**

Kabupaten/Kota Regency/Municipality	2016	2017	2018	2019*	2020**
(1)	(2)	(3)	(4)	(5)	(6)
<b>Kotawaringin Barat</b>	<b>5,85</b>	<b>6,80</b>	<b>6,48</b>	<b>5,79</b>	<b>0,98</b>
Kotawaringin Timur	7,93	7,94	6,92	7,13	-3,09
Kapuas	7,29	7,62	7,01	7,16	-1,04
Barito Selatan	5,63	5,44	5,12	4,96	-2,91
Barito Utara	5,48	6,01	5,95	5,42	-2,24
Sukamara	6,12	6,27	6,17	6,05	1,98
Lamandau	6,69	6,70	6,85	6,87	1,85
Seruyan	5,12	5,18	5,21	5,09	-2,23
Katingan	6,54	6,56	6,59	5,81	-3,25
Pulang Pisau	6,06	5,83	5,94	6,37	2,69
Gunung Mas	7,00	6,63	6,87	7,21	3,36
Barito Timur	5,50	5,98	5,71	5,45	-2,73
Murung Raya	5,76	5,87	5,61	5,94	-2,48
Palangka Raya	6,92	6,99	7,14	7,17	-2,67
<b>Kalimantan Tengah</b>	<b>6,35</b>	<b>6,73</b>	<b>5,61</b>	<b>6,12</b>	<b>-1,40</b>

Catatan/Note: \*) Angka Sementara/Preliminary Figures

\*\*) Angka Sangat Sementara/Very Preliminary Figures

Sumber/Source: Berbagai sensus, survei, dan sumber lain, BPS/Various census, survey, and other sources, BPS-Statistics Indonesia

**Tabel**  
**Table** 13.7

**Jumlah Penduduk Miskin Menurut Kabupaten/Kota di  
Provinsi Kalimantan Tengah (ribu), 2016–2020**  
**Number of Poor Population by Regency/Municipality in  
Kalimantan Tengah Province (thousand), 2016–2020**

Kabupaten/Kota Regency/Municipality	2016	2017	2018	2019	2020
(1)	(2)	(3)	(4)	(5)	(6)
<b>Kotawaringin Barat</b>	<b>14,1</b>	<b>13,3</b>	<b>12,9</b>	<b>12,8</b>	<b>11,5</b>
Kotawaringin Timur	27,4	27,7	28,2	27,4	26,6
Kapuas	20,0	18,8	18,5	18,2	18,2
Barito Selatan	6,1	6,0	6,2	6,0	6,1
Barito Utara	6,9	6,7	6,5	6,5	6,8
Sukamara	2,1	2,0	2,0	2,0	2,1
Lamandau	2,9	2,7	2,5	2,5	2,6
Seruyan	14,6	14,0	14,6	14,7	14,5
Katingan	10,1	9,5	8,7	8,5	8,2
Pulang Pisau	6,9	6,5	5,7	5,4	5,2
Gunung Mas	6,6	6,7	6,0	5,9	5,8
Barito Timur	8,9	8,6	8,1	8,0	7,9
Murung Raya	7,1	6,8	7,4	7,2	7,2
Palangka Raya	10,0	9,9	9,8	9,7	10,2
<b>Kalimantan Tengah</b>	<b>143,5</b>	<b>139,2</b>	<b>136,9</b>	<b>134,6</b>	<b>132,9</b>

Sumber/Source: BPS-Badan Pusat Statistik Provinsi Kalimantan Tengah/BPS-Statistics of Kalimantan Tengah Province

**Tabel**  
**Table** 13.8**Persentase Penduduk Miskin Menurut Kabupaten/Kota di  
Provinsi Kalimantan Tengah, 2016–2020**  
*Percentage of Poor Population by Regency/Municipality in  
Kalimantan Tengah Province, 2016–2020*

Kabupaten/Kota Regency/Municipality	2016	2017	2018	2019	2020
(1)	(2)	(3)	(4)	(5)	(6)
<b>Kotawaringin Barat</b>	<b>4,96</b>	<b>4,52</b>	<b>4,27</b>	<b>4,11</b>	<b>3,59</b>
Kotawaringin Timur	6,32	6,24	6,21	5,90	5,62
Kapuas	5,70	5,32	5,20	5,09	5,04
Barito Selatan	4,58	4,44	4,55	4,39	4,45
Barito Utara	5,38	5,21	5,00	4,95	5,17
Sukamara	3,73	3,36	3,19	3,16	3,23
Lamandau	3,80	3,52	3,15	3,01	3,09
Seruyan	8,08	7,46	7,43	7,19	6,85
Katingan	6,23	5,78	5,22	5,02	4,79
Pulang Pisau	5,49	5,19	4,51	4,24	4,09
Gunung Mas	5,85	5,83	5,1	4,91	4,75
Barito Timur	7,64	7,17	6,56	6,32	6,09
Murung Raya	6,32	5,88	6,28	6,00	5,85
Palangka Raya	3,75	3,62	3,47	3,35	3,44
<b>Kalimantan Tengah</b>	<b>5,94</b>	<b>5,66</b>	<b>5,17</b>	<b>4,98</b>	<b>4,82</b>

Sumber/Source: BPS-Badan Pusat Statistik Provinsi Kalimantan Tengah/BPS-Statistics of Kalimantan Tengah Province

**Tabel**  
**Table** 13.9

**Garis Kemiskinan Menurut Kabupaten/Kota di Provinsi Kalimantan Tengah (rupiah), 2016–2020**  
**Poverty Line by Regency/Municipality in Kalimantan Tengah Province (rupiahs), 2016–2020**

Kabupaten/Kota Regency/Municipality	2016	2017	2018	2019	2020
(1)	(2)	(3)	(4)	(5)	(6)
<b>Kotawaringin Barat</b>	<b>319 064</b>	<b>338 230</b>	<b>334 337</b>	<b>360 942</b>	<b>397 883</b>
Kotawaringin Timur	353 640	381 776	393 474	416 777	446 039
Kapuas	266 943	283 222	291 820	305 809	332 999
Barito Selatan	355 341	377 932	389 405	408 072	433 787
Barito Utara	420 100	466 807	450 936	472 552	504 430
Sukamara	418 026	427 101	442 086	469 353	522 601
Lamandau	380 888	409 912	411 088	430 656	479 514
Seruyan	387 592	415 798	428 539	454 971	504 264
Katingan	387 848	412 113	420 418	434 609	474 056
Pulang Pisau	335 165	347 878	349 978	365 674	395 989
Gunung Mas	365 198	388 415	388 964	403 045	438 881
Barito Timur	442 068	467 091	478 510	487 185	517 183
Murung Raya	402 682	421 903	442 639	462 334	492 693
Palangka Raya	324 082	345 417	353 853	372 420	435 008
<b>Kalimantan Tengah</b>	<b>349 727</b>	<b>401 537</b>	<b>413 529</b>	<b>438 248</b>	<b>485 635</b>

Sumber/Source: BPS-Badan Pusat Statistik Provinsi Kalimantan Tengah/BPS-Statistics of Kalimantan Tengah Province

**Tabel**  
**Table** 13.10**Indeks Pembangunan Manusia Menurut Kabupaten/Kota  
di Provinsi Kalimantan Tengah, 2016–2020**  
*Human Development Index by Regency/Municipality in  
Kalimantan Tengah Province, 2016–2020*

Kabupaten/Kota Regency/Municipality	2016	2017	2018	2019	2020
(1)	(2)	(3)	(4)	(5)	(6)
<b>Kotawaringin Barat</b>	<b>71,13</b>	<b>72,11</b>	<b>72,46</b>	<b>72,85</b>	<b>72,87</b>
Kotawaringin Timur	69,42	70,17	70,56	71,16	71,31
Kapuas	66,98	68,04	68,68	69,38	69,48
Barito Selatan	69,00	69,25	69,73	70,10	70,22
Barito Utara	68,28	69,07	69,72	70,52	70,59
Sukamara	66,40	66,98	67,52	67,95	68,03
Lamandau	68,54	69,17	69,70	70,51	70,51
Seruyan	65,40	66,14	67,04	67,57	67,58
Katingan	67,41	67,56	67,91	68,55	68,68
Pulang Pisau	66,49	67,00	67,54	68,34	68,45
Gunung Mas	69,73	69,95	70,23	70,65	70,81
Barito Timur	70,33	70,57	70,82	71,34	71,39
Murung Raya	66,96	67,16	67,56	67,89	67,98
Palangka Raya	79,21	79,69	80,34	80,77	80,77
<b>Kalimantan Tengah</b>	<b>69,13</b>	<b>69,79</b>	<b>70,42</b>	<b>70,91</b>	<b>71,05</b>

Sumber/Source: BPS-Badan Pusat Statistik Provinsi Kalimantan Tengah/BPS-Statistics of Kalimantan Tengah Province

**Tabel**  
**Table** 13.11

**Indeks Pembangunan Gender Menurut Kabupaten/Kota  
di Provinsi Kalimantan Tengah, 2016–2020**  
*Gender Development Index by Regency/Municipality in  
Kalimantan Tengah Province, 2016–2020*

Kabupaten/Kota Regency/Municipality	2016	2017	2018	2019	2020
(1)	(2)	(3)	(4)	(5)	(6)
<b>Kotawaringin Barat</b>	-	<b>91,76</b>	<b>91,76</b>	<b>91,69</b>	<b>91,67</b>
Kotawaringin Timur	-	87,73	87,74	87,91	88,12
Kapuas	-	96,59	96,26	95,51	95,35
Barito Selatan	-	93,02	92,35	92,04	91,92
Barito Utara	-	85,16	85,89	87,15	87,26
Sukamara	-	91,24	91,45	90,84	91,01
Lamandau	-	91,97	91,88	91,90	91,94
Seruyan	-	88,64	89,46	89,44	89,36
Katingan	-	85,51	85,70	85,57	85,41
Pulang Pisau	-	91,70	91,72	92,12	92,06
Gunung Mas	-	91,74	91,89	92,10	92,09
Barito Timur	-	88,36	88,41	88,76	88,74
Murung Raya	-	82,92	83,23	83,41	83,56
Palangka Raya	-	94,42	94,66	94,96	95,02
<b>Kalimantan Tengah</b>	<b>89,07</b>	<b>88,91</b>	<b>89,13</b>	<b>89,09</b>	<b>89,03</b>

Sumber/Source: BPS-Badan Pusat Statistik Provinsi Kalimantan Tengah/BPS-Statistics of Kalimantan Tengah Province



**Tabel**  
**Table** 13.12**Indeks Kemahalan Konstruksi Menurut Kabupaten/Kota  
di Provinsi Kalimantan Tengah, 2016–2020**  
*Construction Cost Index by Regency/Municipality in  
Kalimantan Tengah Province, 2016–2020*

Kabupaten/Kota Regency/Municipality	2016	2017	2018	2019	2020
(1)	(2)	(3)	(4)	(5)	(6)
<b>Kotawaringin Barat</b>	<b>95,64</b>	<b>89,37</b>	<b>100,04</b>	<b>100,41</b>	<b>96,82</b>
Kotawaringin Timur	103,86	94,33	98,81	99,79	101,05
Kapuas	94,64	87,27	90,46	93,81	94,10
Barito Selatan	100,20	98,09	105,62	101,80	99,72
Barito Utara	97,75	98,26	102,28	102,01	100,19
Sukamara	105,93	102,88	114,21	112,85	105,68
Lamandau	99,15	96,66	105,95	103,95	101,34
Seruyan	96,30	95,67	98,63	100,71	101,67
Katingan	99,73	94,19	95,89	96,00	93,16
Pulang Pisau	101,69	96,66	101,64	101,17	97,62
Gunung Mas	104,50	99,60	104,09	103,11	101,81
Barito Timur	99,80	93,87	97,17	97,29	96,09
Murung Raya	111,63	114,62	122,34	117,13	108,02
Palangka Raya	99,83	95,21	99,05	98,92	97,60
<b>Kalimantan Tengah</b>	<b>106,95</b>	<b>97,47</b>	<b>102,31</b>	<b>101,90</b>	<b>99,55</b>

Sumber/Source: BPS-Badan Pusat Statistik Provinsi Kalimantan Tengah/BPS-Statistics of Kalimantan Tengah Province

<https://kobarkab.bps.go.id>



# DATA

## MENCERDASKAN BANGSA

— *Enlighten The Nation* —



**BADAN PUSAT STATISTIK**  
**KABUPATEN KOTAWARINGIN BARAT**  
**BPS-STATISTICS OF KOTAWARINGIN BARAT REGENCY**

Jl. P. Diponegoro No. 01 Pangkalan Bun - 74111

Telp.: (0532) 23786 Fax.: (0532) 21499

Homepage: <http://kobarkab.bps.go.id>, E-mail: [kobar@bps.go.id](mailto:kobar@bps.go.id)

