

KABUPATEN KAYONG UTARA DALAM ANGKA

Kayong Utara Regency In Figures

2021

SUKADANA



**BADAN PUSAT STATISTIK
KABUPATEN KAYONG UTARA**
BPS-Statistics of Kayong Utara Regency

KABUPATEN KAYONG UTARA DALAM ANGKA

Kayong Utara Regency In Figures

2021

SUKADANA



Kabupaten Kayong Utara Dalam Angka

Kayong Utara Regency in Figures

2021

ISSN : 2622-3163
No. Publikasi/*Number of Publication* : 61110.2101
Katalog BPS/*Catalogue Number* : 1102001.6111

Ukuran Buku/*Book Size* : 14,8 x 21 cm
Jumlah Halaman/*Number of Pages* : lviii + 511 halaman/*pages*

Naskah/*Manuscript*:
BPS Kabupaten Kayong Utara
BPS-Statistics of Kayong Utara Regency

Penyunting/*Editor*:
BPS Kabupaten Kayong Utara
BPS-Statistics of Kayong Utara Regency

Gambar Kulit/*Cover Design*:
BPS Kabupaten Kayong Utara
BPS-Statistics of Kayong Utara Regency

Diterbitkan oleh/*Published by*:
©BPS Kabupaten Kayong Utara/*BPS-Statistics of Kayong Utara Regency*

Dicetak oleh/*Printed by*:
CV. Bhakti

Dilarang mengumumkan, mendistribusikan, mengomunikasikan, dan/atau menggandakan sebagian atau seluruh isi buku ini untuk tujuan komersial tanpa izin tertulis dari Badan Pusat Statistik

Prohibited to announce, distribute, communicate, and/or copy part or all of this book for commercial purpose without permission from BPS.

TIM PENYUSUN
TEAM MEMBERS

Pengarah/*Director* : Duaksa Aritonang, S.E., M.M.

Naskah/*Manuscript* : Pujo Utomo, SST
Sithadewi Islami, S.Tr.Stat.

Gambar Kulit/*Cover Design* : Pujo Utomo, SST

Infografis/*Infographics* : Rika Mailanda
Pujo Utomo, SST

Penyunting/*Editor* : Sithadewi Islami, S.Tr.Stat.

<https://kayongutarakab.bps.go.id>

Peta Wilayah Kabupaten Kayong Utara

Map of Kayong Utara Regency



Kepala BPS Kabupaten Kayong Utara
Periode 2019 – Sekarang
Chief Statistician of Kayong Utara Regency
2019 – Current Period



Duaksa Aritonang, SE, MM



KATA PENGANTAR

Publikasi “Kayong Utara Dalam Angka 2021” adalah publikasi rutin yang diterbitkan setiap tahun oleh Badan Pusat Statistik (BPS) Kabupaten Kayong Utara. Publikasi ini menyajikan berbagai informasi kuantitatif berupa tabel-tabel data statistik tentang hasil dari pelaksanaan pembangunan di wilayah Kabupaten Kayong Utara hingga tahun 2020, dan disertai dengan ulasan sederhana untuk memudahkan pemahaman data bagi para konsumen data.

Data yang disajikan adalah kumpulan data sekunder yang bersumber dari berbagai instansi/dinas/lembaga, baik pemerintah maupun swasta, serta data primer dari hasil pengumpulan dan pengolahan berbagai survei dan sensus yang dilakukan oleh BPS Kabupaten Kayong Utara.

Kepada semua pihak yang membantu kelancaran dalam proses penghimpunan data sekunder, dan penyusunan publikasi ini hingga dapat terbit tepat waktu, kami ucapkan terima kasih yang sebesar-besarnya. Semoga publikasi ini bermanfaat dalam rangka mendukung perencanaan, monitoring, dan evaluasi pelaksanaan program-program pembangunan di wilayah Kabupaten Kayong Utara.

Sukadana, Februari 2021

KEPALA BADAN PUSAT STATISTIK
KABUPATEN KAYONG UTARA

DUAKSA ARITONANG, SE, MM
NIP. 19630904 199103 1 002



PREFACE

“Kayong Utara Regency in Figures 2021” is a routine publication published annually by BPS-Statistics of Kayong Utara Regency. This publication presents a variety of quantitative information in the form of tables of statistical data about the results of the implementation of development in the Kayong Utara Regency until 2020, and added with a simple review to facilitate data understanding for data consumers.

The data presented is a collection of secondary data from various agencies/services /institutions, both government and private, as well as primary data from the results of the collection and processing of various surveys and censuses done by BPS-Statistics of Kayong Utara Regency.

To all parties who assist in the process of collecting the secondary data, and the preparation of this publication until it can be published on time, we express our deepest gratitude. Hopefully this publication will be useful in supporting the planning, monitoring, and evaluation of the implementation of development programs in the Kayong Utara Regency.

Sukadana, February 2021

*CHIEF STATISTICIAN OF
KAYONG UTARA REGENCY*

*DUAKSA ARITONANG, SE, MM
NIP. 19630904 199103 1 002*

DAFTAR ISI / TABLE OF CONTENTS

	Halaman <i>Page</i>
Peta Wilayah Kabupaten Kayong Utara <i>Map of Kayong Utara Regency</i>	v
Foto Kepala BPS Kabupaten Kayong Utara <i>Picture of Chief Statistician of Kayong Utara Regency</i>	vii
Kata Pengantar <i>Preface</i>	ix
Daftar Isi <i>Table of Contents</i>	xi
Penjelasan Umum <i>Explanatory Notes</i>	xiii
Daftar Singkatan <i>List of Abbreviations</i>	xv
Daftar Tabel <i>List of Tables</i>	xvii
Daftar Gambar <i>List of Figures</i>	liii
Statistik Kunci <i>Key Statistics</i>	lvii

		Halaman Page
Bab I <i>Chapter I</i>	Geografi dan Iklim <i>Geography and Climate</i>	1
Bab II <i>Chapter II</i>	Pemerintahan <i>Government</i>	23
Bab III <i>Chapter III</i>	Penduduk dan Ketenagakerjaan <i>Population and Employment</i>	85
Bab IV <i>Chapter IV</i>	Sosial dan Kesejahteraan Rakyat <i>Social and Welfare</i>	123
Bab V <i>Chapter V</i>	Pertanian, Kehutanan, Peternakan, dan Perikanan <i>Agriculture, Forestry, Livestock, and Fishery</i>	255
Bab VI <i>Chapter VI</i>	Industri dan Energi <i>Industry and Energy</i>	339
Bab VII <i>Chapter VII</i>	Pariwisata <i>Tourism</i>	363
Bab VIII <i>Chapter VIII</i>	Transportasi dan Komunikasi <i>Transportation and Communication</i>	375
Bab IX <i>Chapter IX</i>	Koperasi dan Harga-Harga <i>Cooperative and Prices</i>	407
Bab X <i>Chapter X</i>	Pengeluaran Penduduk <i>Population Expenditures</i>	421
Bab XI <i>Chapter XI</i>	Perdagangan <i>Trade</i>	431
Bab XII <i>Chapter XII</i>	Sistem Neraca Regional <i>System of Regional Accounts</i>	443
Bab XIII <i>Chapter XIII</i>	Perbandingan Antar Wilayah <i>Regional Comparison</i>	489

PENJELASAN UMUM / EXPLANATORY NOTES

Tanda-tanda, satuan-satuan, dan lain-lainnya yang digunakan dalam publikasi ini adalah sebagai berikut:

Symbols, measurement units, and acronyms which are used in this publication, are as follows:

1. TANDA-TANDA/SYMBOLS

Data tidak tersedia/ <i>Data not available</i>	:	...
Tidak ada atau nol/ <i>Null or zero</i>	:	-
Data dapat diabaikan/ <i>Data negligible</i>	:	0
Tanda desimal/ <i>Decimal point</i>	:	,
Data tidak dapat ditampilkan/ <i>Not aplicable</i>	:	NA
Angka estimasi/ <i>Estimated figures</i>	:	e
Angka diperbaiki/ <i>Revised figures</i>	:	r
Angka sementara/ <i>Preliminary figures</i>	:	x
Angka sangat sementara/ <i>Very preliminary figures</i>	:	xx
Angka sangat sangat sementara/ <i>Very very preliminary figures</i>	:	xxx

2. SATUAN/UNITS

Hektar (ha)/ <i>hectare (ha)</i>	:	10 000 m ²
Kilometer (km)/ <i>kilometres (km)</i>	:	1 000 meter/ <i>meters (m)</i>
Kuintal/ <i>quintal</i>	:	100 kg
KWh	:	1 000 Watt <i>hour</i>
MWh	:	1 000 KWh
Liter (untuk beras)/ <i>litre (for rice)</i>	:	0,80 kg
Ons/ <i>ounce</i>	:	28,31 gram/ <i>grams</i>
Ton	:	1 000 kg

Satuan lain: buah, dus, butir, helai/lembar, kaleng, batang, pulsa, ton kilometer (ton-km), jam, menit, persen (%).

Other units: unit, pack, pieces, sheet, tin, pulse, ton-kilometres(ton-km), hour, minute, percent (%).

Perbedaan angka di belakang koma disebabkan oleh pembulatan angka.

The difference in decimal numbers is caused by rounding.

<https://kayongutarakab.bps.go.id>

DAFTAR SINGKATAN / LIST OF ABBREVIATIONS

LS	:	Lintang Selatan/ <i>South Latitide</i>
BT	:	Bujur Timur/ <i>East Latitude</i>
Pustu	:	Puskesmas Pembantu/ <i>Assistant of Local Government Clinic</i>
A.n.	:	Atas nama/ <i>In the name</i>
KTP	:	Kartu Tanda Penduduk/ <i>ID card</i>
KK	:	Kepala Keluarga/ <i>Head of Family</i>
STNK	:	Surat Tanda Nomor Kendaraan/ <i>Motor Vehicle License</i>
BPKB	:	Buku Pemilik Kendaraan Bermotor/ <i>Certificate of Ownership of Motor Vehicles</i>
IPM / HDI	:	Indeks Pembangunan Manusia/ <i>Human Development Index</i>
AHH / LE	:	Angka Harapan Hidup/ <i>Life Expectancy</i>
HLS / EYS	:	Harapan Lama Sekolah/ <i>Expected Years of Schooling</i>
RLS / MYS	:	Rata-Rata Lama Sekolah/ <i>Mean Years of Schooling</i>

DAFTAR TABEL / LIST OF TABLES

	Halaman Page
1. GEOGRAFI DAN IKLIM <i>GEOGRAPHY AND CLIMATE</i>	1
1.1 KEADAAN GEOGRAFI <i>GEOGRAPHY CONDITION</i>	8
1.1.1 Luas Daerah dan Jumlah Pulau Menurut Kecamatan di Kabupaten Kayong Utara, 2020 <i>Total Area and Number of Islands by Subdistrict of Kayong Utara Regency, 2020</i>	8
1.1.2 Tinggi Wilayah dan Jarak ke Ibukota Kabupaten Menurut Kecamatan di Kabupaten Kayong Utara, 2020 <i>Altitude and Distance to the Capital of Regency in Kayong Utara Regency, 2020</i>	10
1.1.3 Jumlah Pulau di Kabupaten Kayong Utara Menurut Status dan Kecamatan, 2020 <i>Number of Islands in Kayong Utara Regency by Status and Subdistrict, 2020</i>	11
1.1.4 Letak Geografis Kabupaten Kayong Utara <i>Geographical Location of Kayong Utara Regency</i>	12
1.1.5 Batas Administrasi Kabupaten Kayong Utara <i>Administration Borders of Kayong Utara Regency</i>	12
1.1.6 Letak Geografis Kabupaten Kayong Utara Menurut Kecamatan <i>Geographical Location of Kayong Utara Regency by Subdistrict</i>	13
1.1.7 Luas Formasi Geologi Kabupaten Kayong Utara (Ha) 2020 <i>Geological Formation Area of Kayong Utara Regency (Ha) 2020</i>	14
1.1.8 Luas Wilayah Kabupaten Kayong Utara Menurut Kelas Lereng (Ha) 2020 <i>Area of Kayong Utara Regency by Elevation Classes (Ha) 2020</i>	16
1.1.9 Nama-Nama Sungai di Kabupaten Kayong Utara Menurut Kecamatan, 2020 <i>Rivers' Name in Kayong Utara Regency by Subdistrict, 2020</i>	17

1.2	KEADAAN IKLIM <i>CLIMATE CONDITION</i>	18
1.2.1	Pengamatan Unsur Iklim Menurut Bulan di Stasiun Meteorologi Rahadi Usman, 2020 <i>Observation of Climate Elements by Month at Rahadi Usman Meteorology Station, 2020</i>	18
1.2.2	Nilai Indeks Pencemaran Air Sungai di Kabupaten Kayong Utara, 2019-2020 <i>Rivers' Water Pollution Index in Kayong Utara Regency, 2019-2020</i>	21
1.2.3	Nilai Indeks Kualitas Lingkungan Hidup di Kabupaten Kayong Utara, 2020 <i>Life Environment Quality Index in Kayong Utara Regency, 2020</i>	22
2.	PEMERINTAHAN <i>GOVERNMENT</i>	23
2.1	WILAYAH ADMINISTRATIF <i>ADMINISTRATIVE AREA</i>	35
2.1.1	Jumlah Desa Menurut Kecamatan di Kabupaten Kayong Utara, 2016–2020 <i>Number of Villages by Subdistrict in Kayong Utara Regency, 2016–2020</i>	35
2.1.2	Banyaknya Kelurahan, Desa, Dusun, RW dan RT di Kabupaten Kayong Utara Menurut Kecamatan, 2020 <i>Number of Wards, Villages and Hamlets in Kayong Utara Regency by Subdistrict, 2020</i>	36
2.2	DEWAN PERWAKILAN RAKYAT DAERAH <i>REGIONAL HOUSE OF REPRESENTATIVES</i>	37
2.2.1	Jumlah Anggota Dewan Perwakilan Rakyat Daerah Menurut Partai Politik dan Jenis Kelamin di Kabupaten Kayong Utara, 2020 <i>Number of Regional House of Representatives's Members by Political Parties and Sex in Kayong Utara Regency, 2020</i>	37
2.2.2	Jumlah Anggota DPRD Kabupaten Kayong Utara Tahun 2020 Menurut Fraksi dan Pendidikan <i>Number of Parliament Member in 2020 Period by Fraction and Education</i>	38
2.2.3	Jumlah Produk DPRD Kabupaten Kayong Utara Periode 2020-2024 Menurut Jenis Produk, 2020 <i>Number of Parliament Output at 2020-2024 Period by Output Type, 2020</i>	39

2.2.4	Jumlah Raperda yang Diperdakan pada Periode 2020 – 2024, 2020 <i>Number of Local Regulation Draft that have been Legitimated at 2020-2024 Period, 2020</i>	40
2.2.5	Jumlah Sidang Paripurna DPRD yang Dilaksanakan pada Periode 2020-2024, 2020 <i>Number of Plenary Session DPRD at 2020-2024 Period, 2020</i>	41
2.3	SUMBER DAYA MANUSIA <i>HUMAN RESOURCES</i>	42
2.3.1	Jumlah Pegawai Negeri Sipil Menurut Jabatan dan Jenis Kelamin di Kabupaten Kayong Utara, 2019–2020 <i>Number of Civil Servants by Occupation and Sex in Kayong Utara Regency, December 2019–2020</i>	42
2.3.2	Jumlah Pegawai Negeri Sipil Menurut Tingkat Pendidikan dan Jenis Kelamin di Kabupaten Kayong Utara, 2019–2020 <i>Number of Civil Servants by Educational Level and Sex in Kayong Utara Regency, 2019–2020</i>	44
2.3.3	Jumlah Pegawai Negeri Sipil Menurut Tingkat Kepangkatan dan Jenis Kelamin di Kabupaten Kayong Utara, 2019–2020 <i>Number of Civil Servants by Hierarchy and Sex at Kayong Utara Regency, 2019–2020</i> ... 46	
2.3.4	Jumlah Pegawai Negeri Sipil di Kabupaten Kayong Utara Menurut Status Kepegawaian, Jabatan, dan Jenis Kelamin, 2020 <i>Number of Civil Servant in Kayong Utara Regency by Employee Status, Job Positio n and Sex, 2020</i>	48
2.3.5	Jumlah Pegawai Negeri Sipil di Kabupaten Kayong Utara Menurut Status Kepegawaian, Pendidikan, dan Jenis Kelamin, 2020 <i>Number of Civil Servant in Kayong Utara Regency by Employee Status, Education and Sex, 2020</i>	49
2.3.6	Jumlah Pegawai Negeri Sipil di Kabupaten Kayong Utara Menurut Status Kepegawaian, Golongan dan Jenis Kelamin, 2020 <i>Number of Civil Servant in Kayong Utara Regency by Employee Status, Classification, and Sex, 2020</i>	50

2.3.7	Jumlah Pegawai Negeri Sipil di Kabupaten Kayong Utara Menurut Status Kepegawaian, Jenis Kelamin, dan Kecamatan, 2020 <i>Number of Civil Servant in Kayong Utara Regency by Employee Status, Sex, and Subdistrict, 2020</i>	51
2.3.8	Jumlah Pegawai Negeri Sipil di Kabupaten Kayong Utara Menurut Status Kepegawaian, Pendidikan, dan Eselon, 2020 <i>Number of Civil Servant in Kayong Utara Regency by Employee Status, Education and Echelon, 2020</i>	52
2.3.9	Jumlah Pegawai Negeri Sipil di Kabupaten Kayong Utara Menurut Kelompok Umur dan Jenis Kelamin, 2020 <i>Number of Local Civil Servant in Kayong Utara Regency by Age Group and Sex, 2020</i>	53
2.3.10	Jumlah Personil TNI di Kabupaten Kayong Utara, 2020 <i>Number of Indonesian Army in Kayong Utara Regency, 2020</i>	54
2.3.11	Jumlah Personil TNI yang Bertugas di Kecamatan di Kabupaten Kayong Utara, 2020 <i>Number of Indonesian Army Work in Subdistrict of Kayong Utara Regency, 2020</i>	55
2.3.12	Jumlah Personil TNI berdasarkan Kelompok Umur di Kabupaten Kayong Utara, 2020 <i>Number of Indonesian Army by Age Group of Kayong Utara Regency, 2020</i>	56
2.3.13	Nama-Nama Bupati dan Wakil Bupati Kabupaten Kayong Utara <i>Name of Regents at Kayong Utara Regency</i>	57
2.4	KEUANGAN PEMERINTAH <i>GOVERNMENT FINANCE</i>	58
2.4.1	Realisasi Anggaran Pendapatan dan Belanja Daerah Kabupaten Kayong Utara Tahun Anggaran, 2020 ^x <i>Revenue and Expenditure of Kayong Utara Regency in Fiscal Year, 2020^x</i>	58
2.4.2	Realisasi Anggaran Pendapatan dan Belanja Daerah Kabupaten Kayong Utara Tahun Anggaran, 2016-2020 ^x <i>Revenue and Expenditure of Kayong Utara Regency in Fiscal Year, 2016-2020^x</i>	61

2.4.3	Penerimaan Daerah Kabupaten Kayong Utara (Rp), 2020* <i>Revenue of Kayong Utara Regency (IDR), 2020*</i>	66
2.4.4	Penetapan dan Penerimaan Pajak Kabupaten Kayong Utara (Rp), 2020 <i>Tax Determination and Revenue of Kayong Utara Regency (IDR), 2020</i>	67
2.5	PEMILIHAN UMUM <i>ELECTION</i>	69
2.5.1	Jumlah Peroleh Suara Pasangan Calon Presiden dan Wakil Presiden Menurut Kecamatan, 2019 <i>Number of Vote by President and Vice President Candidates in President and Vice President Election by Subdistrict, 2019</i>	69
2.5.2	Jumlah Pemilih Tetap dan Surat Suara pada Pemilihan Presiden & Wakil Presiden Menurut Kecamatan, 2019 <i>Number of Registered Voter and Their Votes on President and Vice President Candidates by Subdistrict, 2019</i>	70
2.5.3	Jumlah Perolehan Suara Pasangan Calon pada Pemilihan Umum Gubernur dan Wakil Gubernur Kalimantan Barat di Kabupaten Kayong Utara Menurut Pasangan Calon Gubernur, 2017 <i>Voting Result on Governor Election of Kayong Utara by Governor and Vice Governor Candidates, 2017</i>	71
2.5.4	Jumlah Tempat Pemungutan Suara (TPS) dan Pemilih Tetap pada Pemilihan Gubernur dan Wakil Gubernur Kalimantan Barat di Kabupaten Kayong Utara Menurut Kecamatan, 2017 <i>Number of TPS and Registered Voter on West Kalimantan Governor Election by Subdistrict and Sex, 2017</i>	73
2.5.5	Jumlah Kursi yang Diperebutkan pada Pemilihan Legislatif DPRD Kabupaten Kayong Utara Menurut Daerah Pemilihan, 2019 <i>Number of Parliament Seat by Electoral Subdistrict on Legislative Election Kayong Utara Regency, 2019</i>	74
2.5.6	Jumlah Perolehan Suara Partai Peserta Pemilihan Legislatif DPRD di Kabupaten Kayong Utara, 2019 <i>Number of Vote by Party and Electoral Subdistrict on Legislative Election, 2019</i>	75

2.5.7	Banyaknya Caleg dan Legislatif Terpilih Pada Pemilihan Legislatif DPRD Kabupaten Kayong Utara, 2019 <i>Number of Vote by Party and Electoral Subdistrict on Legislative Election, 2019</i>	76
2.5.8	Jumlah Tempat Pemungutan Suara (TPS) dan Pemilih Tetap pada Pemilihan Umum Kepala Daerah Kayong Utara Menurut Kecamatan dan Jenis Kelamin, 2018 <i>Number of TPS and Registered Voter on Regent Election by Subdistrict and Sex, 2018</i>	78
2.5.9	Jumlah Perolehan Suara Pasangan Calon pada Pemilihan Umum Kepala Daerah Kayong Utara Menurut Kecamatan, 2018 <i>Voting Result on Regent Election of Kayong Utara by Regent and Vice Regent Candidates, 2018</i>	79
2.5.10	Jumlah Pemilih Tetap dan Surat Suara pada Pemilihan Legislatif Kabupaten Kayong Utara Menurut Kecamatan, 2019 <i>Number of Voter and Their Votes on Regent Election by Subdistrict, 2019</i>	81
2.5.11	Jumlah Pemilih Tetap Menurut Jenis Kelamin pada Pemilihan Legislatif Kabupaten Kayong Utara, 2019 <i>Number of Registered Voter by Sex on Legislative Election, 2019</i>	82
2.5.12	Jumlah Pemilih Tetap Menurut Jenis Kelamin pada Pemilihan Presiden dan Wakil Presiden Kabupaten Kayong Utara, 2019 <i>Number of Registered Voter by Sex on President and Vice President Election, 2019</i>	83
3.	PENDUDUK DAN KETENAGAKERJAAN <i>POPULATION AND EMPLOYMENT</i>	85
3.1	PENDUDUK <i>POPULATION</i>	98
3.1.1	Penduduk, Laju Pertumbuhan Penduduk per Tahun, Distribusi Persentase Penduduk, Kepadatan Penduduk, Rasio Jenis Kelamin Penduduk Menurut Kecamatan di Kabupaten Kayong Utara, 2020 <i>Population, Population Growth Rate, Percentage Distribution of Population, Population Density, and Population Sex Ratio by Subdistrict in Kayong Utara Regency, 2020</i>	98

3.1.2	Jumlah Penduduk Kabupaten Kayong Utara Menurut Kelompok Umur dan Jenis Kelamin (Jiwa), 2020 <i>Population of Kayong Utara Regency by Age Group and Sex (People), 2020</i>	103
3.1.3	Jumlah Penduduk Kabupaten Kayong Utara Menurut Kecamatan dan Jenis Kelamin, 2020 <i>Population of Kayong Utara Regency by Subdistrict and Sex, 2020</i>	104
3.1.4	Jumlah Penduduk Kabupaten Kayong Utara yang Tercatat di Kantor Catatan Sipil Menurut Kecamatan, 2020 <i>Populaton of Kayong Utara Regency Based on Civil Registry Office by Subdistrict, 2020</i>	105
3.1.5	Jumlah Penduduk Wajib KTP dan Realisasi Pemberian KTP di Kabupaten Kayong Utara Menurut Kecamatan, 2020 <i>Number of Residence ID Card Obligatory and Residence ID Card Issued in Kayong Utara Regency by Subdistrict, 2020</i>	106
3.1.6	Banyaknya Pembuatan Akte di Kabupaten Kayong Utara Menurut Jenis Akte dan Kecamatan, 2020 <i>Number of Certificate Issued in Kayong Utara Regency by Kind of Certificate and Subdistrict, 2020</i>	107
3.2	KETENAGAKERJAAN <i>EMPLOYMENT</i>	109
3.2.1	Jumlah Penduduk Berumur 15 Tahun Keatas Menurut Jenis Kegiatan Selama Seminggu yang Lalu dan Jenis Kelamin di Kabupaten Kayong Utara, 2020 <i>Population Aged 15 Years and Over by Type of Activity During The Previous Week and Sex in Kayong Utara Regency, 2020</i>	109
3.2.2	Jumlah Penduduk Berumur 15 Tahun Keatas Menurut Pendidikan Tertinggi yang Ditamatkan dan Jenis Kegiatan Selama Seminggu yang Lalu di Kabupaten Kayong Utara, 2020 <i>Population Aged 15 Years and Over by Educational Attainment and Type of Activity During The Previous Week in Kayong Utara Regency, 2020</i>	110

3.2.3	Jumlah Penduduk Berumur 15 Tahun yang Bekerja Selama Seminggu yang Lalu Menurut Status Pekerjaan Utama dan Jenis Kelamin di Kabupaten Kayong Utara, 2020 <i>Population Aged 15 Years and Over by Type of Activity Duuring The Previous Week and Sex in Kayong Utara Regency, 2020</i>	112
3.2.4	Jumlah Pencari Kerja Terdaftar di Kabupaten Kayong Utara Menurut Jenis Kelamin (Orang), 2020 <i>Number of Registered Job Seekers in Kayong Utara Regency by Sex (Person), 2020</i>	113
3.2.5	Jumlah Pencari Kerja di Kabupaten Kayong Utara Menurut Pendidikan dan Jenis Kelamin (Orang), 2020 <i>Number of Registered Job Seekers in Kayong Utara Regency by Education and Sex (People), 2020</i>	114
3.2.6	Jumlah Paket Pelatihan, Peserta, dan Pelaksana pada Kursus Latihan Kerja di Kabupaten Kayong Utara, 2020 <i>Number Set of Training on Job Training Course in Kayong Utara Regency, 2020</i>	116
3.2.7	Perkiraan Kesempatan Kerja Menurut Lapangan Usaha Kabupaten Kayong Utara, 2020 <i>Estimation of Job Opportunity by Industries in Kayong Utara Regency, 2020</i>	117
3.2.8	Penyaluran Tenaga Kerja di Kabupaten Kayong Utara Menurut Pendidikan (Orang), 2020 <i>Number of Ditrubuted Labour Forces in Kayong Utara Regency by Education (People), 2020</i>	118
3.2.9	Tingkat Partisipasi Angkatan Kerja (TPAK) dan Tingkat Pengangguran Terbuka (TPT) Kabupaten Kayong Utara, 2016-2020 <i>Labour Force Participation Rate (LFRP) and Open Unemployment Rate (OUR) of Kayong Utara Regency, 2014- 2020</i>	119
3.2.10	Jumlah Angkatan Kerja dan Bukan Angkatan Kerja Penduduk Usia 15 Tahun Ke Atas Kabupaten Kayong Utara (Orang), 2016-2020 <i>Number of Labour Force and Economically Inactive of 15 Year-Old and Above in Kayong Utara Regency (People), 2014- 2020</i>	120

3.2.11	Upah Minimum Kabupaten dan Upah Minimum Sektorial Kabupaten Kayong Utara (Rupiah), 2016- 2020 <i>Minimum Payment and Minimum Sectorial Payment of Kayong Utara Regency (Rupiah), 2016- 2020</i>	121
3.2.12	Jumlah Rumah Tangga Transmigran di Kabupaten Kayong Utara Menurut Kecamatan dan Lokasi, 2020 <i>Number of Transmigrant Household in Kayong Utara Regency by Subdistrict and Location, 2020</i>	122
4.	SOSIAL DAN KESEJAHTERAAN RAKYAT <i>SOCIAL AND WELFARE</i>	123
4.1	PENDIDIKAN <i>EDUCATION</i>	138
4.1.1	Jumlah Sekolah, Guru, dan Murid Taman Kanak-Kanak (TK) di Bawah Kementerian Pendidikan dan Kebudayaan Menurut Kecamatan di Kabupaten Kayong Utara, 2019/2020 dan 2020/2021 <i>Number of Schools, Teachers, and Pupils in Kindergarten Under the Ministry of Education and Culture by Subdistrict in Kayong Utara Regency, 2019/2020 dan 2020/2021</i>	138
4.1.2	Jumlah Sekolah, Guru, dan Murid Raudatul Athfal (RA) di Bawah Kementerian Agama Menurut Kecamatan di Kabupaten Kayong Utara, 2019/2020 dan 2020/2021 ¹ <i>Number of Schools, Teachers, and Pupils in Raudatul Athfal (RA) Under The Ministry of Religious Affairs by Subdistrict in Kayong Utara Regency, 2019/2020 dan 2020/2021¹</i>	141
4.1.3	Jumlah Sekolah, Guru, dan Murid Sekolah Dasar (SD) di Bawah Kementerian Pendidikan dan Kebudayaan Menurut Kecamatan di Kabupaten Kayong Utara, 2019/2020 dan 2020/2021 <i>Number of Schools, Teachers, and Pupils in Primary Schools Under the Ministry of Education and Culture by Subdistrict in Kayong Utara Regency, 2019/2020 dan 2020/2021</i>	142

4.1.4	Jumlah Sekolah, Guru, dan Madrasah Ibtidaiyah (MI) di Bawah Kementerian Agama Menurut Kecamatan di Kabupaten Kayong Utara, 2019/2020 dan 2020/2021 ¹ <i>Number of Schools, Teachers, and Pupils in Raudatul Athfal (RA) Under The Ministry of Religious Affairs by Subdistrict in Kayong Utara Regency, 2019/2020 dan 2020/2021¹</i>	145
4.1.5	Jumlah Sekolah, Guru, dan Murid Sekolah Menengah Pertama (SMP) di Bawah Kementerian Pendidikan dan Kebudayaan Menurut Kecamatan di Kabupaten Kayong Utara, 2019/2020 dan 2020/2021 <i>Number of Schools, Teachers, and Pupils in Junior High Schools Under the Ministry of Education and Culture by Subdistrict in Kayong Utara Regency, 2019/2020 dan 2020/2021</i>	148
4.1.6	Jumlah Sekolah, Guru, dan Murid Madrasah Tsanawiyah (MTs) di Bawah Kementerian Agama Menurut Kecamatan di Kabupaten Kayong Utara, 2019/2020 dan 2020/2021 ¹ <i>Number of Schools, Teachers, and Pupils in Madrasah Tsanawiyah (MTs) Under The Ministry of Religious Affairs by Subdistrict in Kayong Utara Regency, 2019/2020 dan 2020/2021¹</i>	151
4.1.7	Jumlah Sekolah, Guru, dan Murid Sekolah Menengah Atas (SMA) di Bawah Kementerian Pendidikan dan Kebudayaan Menurut Kecamatan di Kabupaten Kayong Utara, 2019/2020 dan 2020/2021 <i>Number of Schools, Teachers, and Pupils in Senior High Schools Under the Ministry of Education and Culture by Subdistrict in Kayong Utara Regency, 2019/2020 dan 2020/2021</i>	154
4.1.8	Jumlah Sekolah, Guru, dan Murid Sekolah Menengah Kejuruan (SMK) di Bawah Kementerian Pendidikan dan Kebudayaan Menurut Kecamatan di Kabupaten Kayong Utara, 2019/2020 dan 2020/2021 <i>Number of Schools, Teachers, and Pupils in Vocational High Schools Under the Ministry of Education and Culture by Subdistrict in Kayong Utara Regency, 2019/2020 dan 2020/2021</i>	157
4.1.9	Jumlah Sekolah, Guru, dan Murid Madrasah Aliyah (MA) di Bawah Kementerian Pendidikan dan Kebudayaan Menurut Kecamatan di	

	Kabupaten Kayong Utara, 2019/2020 dan 2020/2021 ¹ <i>Number of Schools, Teachers, and Pupils in Madrasah Aliyah (MA) Under the Ministry of Education and Culture by Subdistrict in Kayong Utara Regency, 2019/2020 dan 2020/2021¹</i>	160
4.1.10	Jumlah Desa/Kelurahan yang Memiliki Fasilitas Sekolah Menurut Kecamatan dan Tingkat Pendidikan, 2018 - 2020 <i>Number of Villages1 Having Educational Facilities by Subdistrict and Educational Level, 2014 - 2020</i>	163
4.1.11	Angka Partisipasi Murni (APM) dan Angka Partisipasi Kasar (APK) Menurut Jenjang Pendidikan di Kabupaten Kayong Utara, 2019 dan 2020 <i>Net Participation Rates and Gross Participation Rates by Educational Level in Kayong Utara Regency, 2019 and 2020</i>	168
4.1.12	Persentase Penduduk Berumur 15 Tahun ke Atas yang Melek Huruf Menurut Kelompok Umur di Kabupaten Kayong Utara, 2019 dan 2020 <i>Percentage of Literate People Aged 15 Years and Over by Age Group in Kayong Utara Regency, 2019 and 2020</i>	169
4.1.13	Banyaknya Sekolah, Guru, dan Murid di Kabupaten Kayong Utara Menurut Jenis Sekolah, 2020 <i>Number of Schools, Teachers, and Students in Kayong Utara Regency by Type of School, 2020</i>	170
4.1.14	Banyaknya Sekolah Negeri, Guru, dan Murid di Kabupaten Kayong Utara Menurut Jenis Sekolah, 2020 <i>Number of Public Schools, Teachers, and Students in Kayong Utara Regency by Type of School, 2020</i>	171
4.1.15	Banyaknya Sekolah Swasta, Guru, dan Murid di Kabupaten Kayong Utara Menurut Jenis Sekolah, 2020 <i>Number of Private Schools, Teachers, and Students in Kayong Utara Regency by Type of School, 2020</i>	172
4.1.16	Banyaknya Kelas dan Ruang Kelas Taman Kanak-Kanak di Kabupaten Kayong Utara Menurut Kecamatan, 2020	

	<i>Number of Kindergarten Classes and Classrooms in Kayong Utara Regency by Subdistrict, 2020</i>	173
4.1.17	Jumlah Penerimaan Murid Baru dan Kelulusan Taman Kanak-kanak (TK) di Kabupaten Kayong Utara Menurut Kecamatan, 2020 <i>Number of New Student Admissions and Graduations in Kindergarten in Kayong Utara Regency by Subdistrict, 2020</i>	174
4.1.18	Banyaknya Kelas dan Ruang Kelas Raudatul Athfal (RA) di Kabupaten Kayong Utara Menurut Kecamatan, 2020 <i>Number of Islamic Kindergarten Classes and Classrooms in Kayong Utara Regency by Subdistrict, 2020</i>	175
4.1.19	Jumlah Penerimaan Murid Baru dan Raudatul Athfal (RA) di Kabupaten Kayong Utara Menurut Kecamatan, 2020 <i>Number of New Student Admissions and Graduations in Islamic Kindergarten in Kayong Utara Regency by Subdistrict, 2020</i>	176
4.1.20	Banyaknya Kelas dan Ruang Kelas Sekolah Dasar (SD) di Kabupaten Kayong Utara Menurut Kecamatan, 2020 <i>Number of Elementary School Classes and Classrooms in Kayong Utara Regency by Subdistrict, 2020</i>	177
4.1.21	Jumlah Penerimaan Murid Baru dan Kelulusan Sekolah Dasar (SD) di Kabupaten Kayong Utara Menurut Kecamatan, 2020 <i>Number of New Student Admissions and Graduations in Elementary School in Kayong Utara Regency by Subdistrict, 2020</i>	178
4.1.22	Banyaknya Kelas dan Ruang Kelas Madrasah Ibtidaiyah (MI) di Kabupaten Kayong Utara Menurut Kecamatan, 2020 <i>Number of Islamic Elementary School Classes and Classrooms in Kayong Utara Regency by Subdistrict, 2020</i>	179
4.1.23	Jumlah Penerimaan Murid Baru dan Kelulusan Madrasah Ibtidaiyah (MI) di Kabupaten Kayong Utara Menurut Kecamatan, 2020 <i>Number of New Student Admissions and Graduations in Islamic Elementary School in Kayong Utara Regency by Subdistrict, 2020</i>	180

- 4.1.24 Banyaknya Kelas dan Ruang Kelas Sekolah Menengah Pertama (SMP) di Kabupaten Kayong Utara Menurut Kecamatan, 2020
Number of Junior High School Classes and Classrooms in Kayong Utara Regency by Subdistrict, 2020..... 181
- 4.1.25 Jumlah Penerimaan Murid Baru dan Kelulusan Sekolah Menengah Pertama (SMP) di Kabupaten Kayong Utara Menurut Kecamatan, 2020
Number of New Student Admissions and Graduations in Junior High School in Kayong Utara Regency by Subdistrict, 2020..... 182
- 4.1.26 Banyaknya Kelas dan Ruang Kelas Madrasah Tsanawiyah (MTs) di Kabupaten Kayong Utara Menurut Kecamatan, 2020
Number of Islamic Junior High School Classes and Classrooms in Kayong Utara Regency by Subdistrict, 2020..... 183
- 4.1.27 Jumlah Penerimaan Murid Baru dan Kelulusan Madrasah Tsanawiyah (MTs) di Kabupaten Kayong Utara Menurut Kecamatan, 2020
Number of New Student Admissions and Graduations in Islamic Junior High School in Kayong Utara Regency by Subdistrict, 2020..... 184
- 4.1.28 Banyaknya Kelas dan Ruang Kelas Sekolah Menengah Umum (SMU) di Kabupaten Kayong Utara Menurut Kecamatan, 2020
Number of Senior High School Classes and Classrooms in Kayong Utara Regency by Subdistrict, 2020..... 185
- 4.1.29 Banyaknya Kelas dan Ruang Kelas Madrasah Aliyah (MA) di Kabupaten Kayong Utara Menurut Kecamatan, 2020
Number of Islamic Junior High School Classes and Classrooms in Kayong Utara Regency by Subdistrict, 2020..... 186
- 4.1.30 Jumlah Penerimaan Murid Baru dan Kelulusan Madrasah Aliyah (MA) di Kabupaten Kayong Utara Menurut Kecamatan, 2020
Number of New Student Admissions and Graduations in Islamic Senior High School in Kayong Utara Regency by Subdistrict, 2020..... 187
- 4.1.31 Banyaknya Kelas dan Ruang Kelas Sekolah Menengah Kejuruan (SMK) di Kabupaten Kayong Utara Menurut Kecamatan, 2020

	<i>Number of Vocational Senior High School Classes and Classrooms in Kayong Utara Regency by Subdistrict, 2020</i>	188
4.2	KESEHATAN <i>HEALTH</i>	189
4.2.1	Jumlah Desa ¹ /Kelurahan Yang Memiliki Sarana Kesehatan Menurut Kecamatan di Kabupaten Kayong Utara, 2018 -2020 <i>Number of Villages¹ Having Health Facilities by Subdistrict in Kayong Utara Regency, 2018 -2020</i>	189
4.2.2	Jumlah Tenaga Kesehatan Menurut Kecamatan di Kabupaten Kayong Utara, 2020 <i>Number of Medical Personel by Subdistrict in Kayong Utara Regency, 2020</i>	195
4.2.3	Jumlah Rumah Sakit Umum, Rumah Sakit Khusus, Puskesmas, Klinik Pratama, dan Posyandu Menurut Kecamatan di Kabupaten Kayong Utara, 2019 dan 2020 <i>Number of General Hospital, Specialized Hospital, Public Health Center, Primary Clinic, and Integrated Service Post by Subdistrict in Kayong Utara Regency, 2019 and 2020</i>	197
4.2.4	Banyaknya Peserta Jaminan Kesehatan Nasional (JKN) Kartu Indonesia Sehat (KIS) di Kabupaten Kayong Utara, 2020 <i>Number of National Health Insurance – Indonesian Health Card Participants in Kayong Utara Regency, 2020</i>	200
4.2.5	Banyaknya Sarana Kesehatan Pemerintah di Kabupaten Kayong Utara Menurut Kecamatan, 2020 <i>Number of Public Medical Center in Kayong Utara Regency by Subdistrict, 2020</i>	202
4.2.6	Banyaknya Sarana Kesehatan Swasta di Kabupaten Kayong Utara Menurut Kecamatan, 2020 <i>Number of Private Medical Center in Kayong Utara Regency by Subdistrict, 2020</i>	203
4.2.7	Jumlah Pasien yang Masuk dan Keluar Rawat Inap Menurut Jenis Kelamin di Puskesmas Pemerintah di Kabupaten Kayong Utara, 2020 <i>Number of In and Out Patient by Sex of Government Public Health Center in Kayong Utara Regency, 2020</i>	204

4.2.8	Banyaknya Posyandu dan Kader Aktif di Kabupaten Kayong Utara, 2020 <i>Number of Post Integrated Care and Birth Control Cadre in Kayong Utara, 2020</i>	205
4.2.9	Target dan Realisasi Akseptor KB Baru di Kabupaten Kayong Utara Menurut Alat Kontrasepsi yang Digunakan, 2020 <i>Target and Realization of New Family Planning Program Acceptor in Kayong Utara Regency by Kind of Contraception Tool, 2020</i>	206
4.2.10	Realisasi Peserta KB Aktif Pasangan Usia Subur (PUS) di Kabupaten Kayong Utara Menurut Alat Kontrasepsi yang Digunakan, 2020 <i>Realization of Childbearing Age Acceptor in Kayong Utara Regency by Contraception Tool, 2020</i>	208
4.2.11	Banyaknya Sarana Pelayanan KB Nasional di Kabupaten Kayong Utara Menurut Kecamatan, 2020 <i>Number of Family Planning Program Service Centre in Kayong Utara Regency by Subdistrict, 2020</i>	210
4.2.12	Jumlah Kasus Penyakit Menular Menurut Kecamatan di Kabupaten Kayong Utara, 2020 <i>Number of Infected Diseases Case by Subdistrict in Kayong Utara Regency, 2020</i>	211
4.2.13	Diagnosa Terbanyak Kunjungan Peserta JKN KIS di Kabupaten Kayong Utara, 2020 <i>Most Diagnosis JKN KIS Participant Visits in Kayong Utara Regency, 2020</i>	212
4.3	AGAMA DAN SOSIAL LAINNYA <i>RELIGION AND OTHER SOCIAL AFFAIR</i>	213
4.3.1	Jumlah Penduduk Menurut Agama/Kepercayaan dan Kecamatan di Kabupaten Kayong Utara, 2020 <i>Population by Religion and Subdistrict in Kayong Utara Regency, 2020</i>	213
4.3.2	Jumlah Tempat Peribadatan di Kabupaten Kayong Utara Menurut Jenis dan Kecamatan, 2020 <i>Number of Places of Worship in Kayong Utara Regency by Type and Subistrict, 2020</i> ...	214
4.3.3	Jumlah Desa ¹ /Kelurahan yang Mengalami Bencana Alam ² Menurut Kecamatan di Kabupaten Kayong Utara, 2011-2018	

	<i>Number of Villages¹/Kelurahan that Had Natural Disaster² by Subdistrict in Kayong Utara Regency, 2011-2018.....</i>	216
4.3.4	Jumlah Kebakaran yang Terjadi di Kabupaten Kayong Utara Menurut Laporan Kepolisian Tahun 2016-2020 <i>Number of Fires in Kayong Utara Regency by Police Union Teritory in 2016-2020.....</i>	219
4.3.5	Jumlah Bencana Kekeringan di Kabupaten Kayong Utara Menurut Kecamatan, 2020 <i>Number of Drought Disasters in Kayong Utara Regency, 2020</i>	220
4.3.6	Jumlah Bencana Banjir di Kabupaten Kayong Utara Menurut Kecamatan, 2020 <i>Number of Flood Disasters in Kayong Utara Regency, 2020.....</i>	221
4.3.7	Jumlah Bencana Angin Puting Beliung di Kabupaten Kayong Utara Menurut Kecamatan, 2020 <i>Number of Tornado Disasters in Kayong Utara Regency, 2020</i>	222
4.3.8	Jumlah Bencana Tanah Longsor di Kabupaten Kayong Utara Menurut Kecamatan, 2020 <i>Number of Landslide Disasters in Kayong Utara Regency, 2020.....</i>	223
4.3.9	Jumlah Bencana Kebakaran Hutan dan Lahan di Kabupaten Kayong Utara Menurut Kecamatan, 2020 <i>Number of Forest and Land Fire Disasters in Kayong Utara Regency, 2020.....</i>	224
4.3.10	Jumlah Lembaga Pendidikan Islam dan Majelis Ta'lim di Kabupaten Kayong Utara Menurut Kecamatan, 2020 <i>Number of Islamic Educational Institutions and Islamic Chambers in Kayong Utara Regency by Subdistrict, 2020.....</i>	225
4.3.11	Banyaknya Pemuka Agama di Kabupaten Kayong Utara Menurut Kecamatan, 2020 <i>Number of Religious Leaders in Kayong Utara Regency by Subdistrict, 2020.....</i>	226
4.3.12	Banyaknya Penyuluh Agama/Rohaniwan di Kabupaten Kayong Utara Menurut Kecamatan, 2020 <i>Number of Preacher and Priest in Kayong Utara Regency by Subdistrict, 2020.....</i>	227

4.3.13	Banyaknya Tanah Wakaf di Kabupaten Kayong Utara Menurut Kecamatan, 2020 <i>Number of Wakaf Lands in Kayong Utara Regency by Subdistrict, 2020</i>	228
4.3.14	Jumlah Nikah, Talak, Cerai Dan Rujuk di Kabupaten Kayong Utara Menurut Kecamatan, 2020 <i>Number of Mariages, Separates, Divorces, and Reconciliations in Kayong Utara Regency by Distric, 2020</i>	229
4.3.15	Jumlah Pernikahan dibawah Umur di Kabupaten Kayong Utara Menurut Kecamatan, 2020 <i>Number of Under-Age Mariages in Kayong Utara Regency by Distric, 2020</i>	230
4.3.16	Jumlah Jema'ah Haji di Kabupaten Kayong Utara Menurut Kecamatan di Kabupaten Kayong Utara, 2020 <i>Number of Haji Pilgrims in Kayong Utara Regency by Subdistrict in Kayong Utara Regency, 2020</i>	231
4.3.17	Banyaknya Perkara Perceraian yang Diterima dan Diputuskan di Kabupaten Kayong Utara Menurut Kecamatan, 2020 <i>Number of Arrival and Completed Divorce Cases in Kayong Utara Regency by Subdistrict, 2020</i>	232
4.3.18	Banyaknya Kasus Perceraian di Kabupaten Kayong Utara Menurut Faktor Penyebabnya, 2020 <i>Number of Divorce Cases in Kayong Utara Regency by Motive, 2020</i>	233
4.3.19	Banyaknya Perkara Selain Gugat, Cerai, dan Talak yang Diterima di Kabupaten Kayong Utara, 2020 <i>Number of Arrival Cases Except Divorce and Separate Claim Case in Kayong Utara Regency, 2020</i>	235
4.3.20	Banyaknya Perceraian di Kabupaten Kayong Utara Menurut Penyebabnya, 2020 <i>Number Of Divorces in Kayong Utara Regency By Motive, 2020</i>	236
4.3.21	Jenis Perkara Yang Didasarkan pada Kekuasaan Relatif di Kabupaten Kayong Utara Menurut Kecamatan, 2020	

	<i>Kind of Case Based on Relative Competentie in Kayong Utara Regency by Subdistrict, 2020</i>	237
4.3.22	Banyaknya Perceraian Berkenaan Dengan PP No. 10 Tahun 1983 Bagi Pegawai Negeri di Kabupaten Kayong Utara, 2020 <i>Number of Divorce be Related to Government Regulation Number 10 Year 1983 For Civil Servant in Kayong Utara Regency, , 2020</i>	241
4.3.23	Jumlah Ormas, Orsospol, dan LSM di Kabupaten Kayong Utara Menurut Kecamatan, 2020 <i>Number of Mass Organisations, Social and Political Organisations, and Orchard in Kayong Utara Regency by Subdistrict, 2020</i>	242
4.4	KEMISKINAN DAN PEMBANGUNAN MANUSIA <i>POVERTY AND HUMAN DEVELOPMENT</i>	243
4.4.1	Garis Kemiskinan, Jumlah, dan Persentase Penduduk Miskin di Kabupaten Kayong Utara, 2013 -2020 <i>Poverty Line, Number, and Percentage of Poor People in Kayong Utara Regency, 2013 -2020</i>	243
4.4.2	Indeks Kedalaman Kemiskinan dan Indeks Keparahan Kemiskinan di Kabupaten Kayong Utara, 2013-2020 <i>Poverty Gap Index and Poverty Severity Index in Kayong Utara Regency, 2013-2020</i>	244
4.4.3	Pengeluaran dan Pemasukan Rastra Kabupaten Kayong Utara, 2019-2020 <i>Prosperous Rice Outflow and Inflow of Kayong Utara Regency, 2019-2020</i>	245
4.4.4	Indeks Pembangunan Manusia (IPM) Kabupaten Kayong Utara Tahun 2016-2020 <i>Human Development Index of Kayong Utara Regency in 2016-2020</i>	246
4.5	PERUMAHAN <i>HOUSING</i>	247
4.5.1	Jumlah Penyertifikatan Hak Tanah di Kabupaten Kayong Utara Menurut Kecamatan Melalui Program Nasional (PRONA), 2020 <i>Number of Land Right Certificate Issued in Kayong Utara Regency by Subdistrict Through National Program, 2020</i>	247

4.5.2	Luas Tanah Yang Ditempati di Kabupaten Kayong Utara Menurut Jenis Hak dan Kecamatan (m ²), 2020 ¹ <i>Wide of Residence Area in Kayong Utara by Kind of Right and Subdistrict, 2020</i>	248
4.5.3	Banyaknya Sertifikat yang Dikeluarkan di Kabupaten Kayong Utara Menurut Jenis Hak dan Kecamatan, 2020 ¹ <i>Number of Certificate Issued in Kayong Utara Regency by Kind of Right and Subdistrict, 2020¹</i>	250
4.6	KRIMINALITAS <i>CRIME</i>	251
4.6.1	Banyaknya Tahanan dari Kabupaten Kayong Utara yang Masuk dan Diselesaikan di Kejaksaan Negeri, 2020 <i>Number of Arrested Criminal from Kayong Utara Regency that Completed Criminal Case in Public Attorney Office, 2020</i>	251
4.6.2	Banyaknya Tahanan dari Kabupaten Kayong Utara yang Diselesaikan Menurut Jenis Penyelesaian di Kejaksaan Negeri, 2020 <i>Number of Arrested Criminal from Kayong Utara Regency that Completed Criminal Case by Kind of Completion in Public Attorney Office, 2020</i>	252
4.6.3	Jumlah Kejahatan yang Dilaporkan di Kabupaten Kayong Utara Menurut Jenis Kejahatan, 2020 <i>Number of Crimes/Offences which Reports in Kayong Utara Regency by Type, 2020</i>	253
4.6.4	Jumlah Kejahatan di Kabupaten Kayong Utara yang Diselesaikan Menurut Jenis Kejahatan, 2020 <i>Number of finished Crimes/Offences in Kayong Utara Regency by Type, 2020</i>	254
5.	PERTANIAN, KEHUTANAN, PETERNAKAN, DAN PERIKANAN <i>AGRICULTURE, FORESTRY, LIVESTOCK, AND FISHERY</i>	255
5.1	HORTIKULTURA <i>HORTICULTURE</i>	269
5.1.1	Luas Panen Tanaman Sayuran Menurut Kecamatan dan Jenis Tanaman di Kabupaten Kayong Utara (ha), 2019 dan 2020 <i>Harvested Area of Vegetables by Subdistrict and Kind of Plant in Kayong Utara Regency (ha), 2019 and 2020</i>	269

5.1.2	Produksi Tanaman Sayuran Menurut Kecamatan dan Jenis Tanaman di Kabupaten Kayong Utara (kuintal), 2019 dan 2020 <i>Production of Vegetables by Subdistrict and Kind of Plant in Kayong Utara Regency (quintal), 2019 and 2020</i>	275
5.1.3	Luas Panen Tanaman Sayuran dan Buah-buahan Semusim Menurut Jenis Tanaman di Kabupaten Kayong Utara (ha), 2017-2020 <i>Harvested Area of Seasonal Vegetables and Fruits by Kind of Plant in Kayong Utara Regency (ha), 2017-2020</i>	281
5.1.4	Produksi Tanaman Sayuran dan Buah-buahan Semusim Menurut Jenis Tanaman di Kabupaten Kayong Utara (kw), 2017-2020 <i>Production of Seasonal Vegetables and Fruits by Kind of Plant in Kayong Utara Regency (qui), 2017-2020</i>	282
5.1.5	Luas Panen Tanaman Biofarmaka Menurut Kecamatan dan Jenis Tanaman di Kabupaten Kayong Utara (m ²), 2019 dan 2020 <i>Harvested Area of Medicinal Plants by Subdistrict and Kind of Plant in Kayong Utara Regency (m²), 2019 and 2020</i>	283
5.1.6	Produksi Tanaman Biofarmaka Menurut Kecamatan dan Jenis Tanaman di Kabupaten Kayong Utara (kg), 2019 dan 2020 <i>Production of Medicinal Plants by Subdistrict and Kind of Plant in Kayong Utara Regency (kg), 2019 and 2020</i>	286
5.1.7	Luas Panen Tanaman Biofarmaka Menurut Jenis Tanaman di Kabupaten Kayong Utara, 2017-2020 <i>Harvested Area of Medicinal Plants by Kind of Plant in Kayong Utara Regency, 2017-2020</i>	289
5.1.8	Produksi Tanaman Biofarmaka Menurut Jenis Tanaman di Kabupaten Kayong Utara (kg), 2017-2020 <i>Production of Medicinal Plants by Kind of Plant in Kayong Utara Regency (kg), 2017-2020</i>	290
5.1.9	Luas Panen Tanaman Hias Menurut Kecamatan dan Jenis Tanaman di Kabupaten Kayong Utara (m ²), 2019 dan 2020	

	<i>Harvested Area of Ornamental Plants by Subdistrict and Kind of Plant in Kayong Utara Regency (m²), 2019 and 2020</i>	291
5.1.10	Produksi Tanaman Hias Menurut Kecamatan dan Jenis Tanaman di Kabupaten Kayong Utara (tangkai), 2019 dan 2020 <i>Production of Ornamental Plants by Subdistrict and Kind of Plant in Kayong Utara Regency (stalks), 2019 and 2020</i>	293
5.1.11	Luas Panen Tanaman Hias Menurut Jenis Tanaman di Kabupaten Kayong Utara (m ²), 2017-2020 <i>Harvested Area of Ornamental Plants by Kind of Plant in Kayong Utara Regency (m²), 2017-2020</i>	295
5.1.12	Produksi Tanaman Hias Menurut Jenis Tanaman (tangkai), 2017-2020 <i>Production of Ornamental Plants by Kind of Plant (stalks), 2017-2020</i>	296
5.1.13	Produksi Buah-buahan Menurut Kecamatan dan Jenis Tanaman di Kabupaten Kayong Utara (kw), 2019 dan 2020 <i>Production of Fruits by Subdistrict and Kind of Plant in Kayong Utara Regency (qui), 2019 and 2020</i>	297
5.1.14	Produksi Buah–Buahan dan Sayuran Tahunan Menurut Jenis Tanaman di Kabupaten Kayong Utara (kw), 2017-2020 <i>Production of Annual Fruits and Vegetables by Kind of Plant in Kayong Utara Regency (qui), 2017-2020</i>	301
5.2	PERKEBUNAN <i>ESTATE CROPS</i>	302
5.2.1	Luas Areal Tanaman Perkebunan Menurut Kecamatan dan Jenis Tanaman di Kabupaten Kayong Utara (ha), 2019 dan 2020 <i>Planted Area of Estate Crops by Subdistrict and Type of Crops in Kayong Utara Regency (ha), 2019 and 2020</i>	302
5.2.2	Produksi Perkebunan Menurut Kecamatan dan Jenis Tanaman di Kabupaten Kayong Utara (ton), 2019 dan 2020 <i>Production of Estate by Subdistrict and Type of Crops in Kayong Utara Regency (ton), 2019 and 2020</i>	307

5.2.3	Luas Tanaman Perkebunan Besar Milik Swasta/Negara di Kabupaten Kayong Utara Menurut Kecamatan dan Jenis Tanaman (Ha), 2020 ¹ <i>Area of State/Private Plantation Area in Kayong Utara Regency by Subdistrict and Kind of Plant (Ha), 2020¹</i>	312
5.2.4	Luas Tanaman Perkebunan Rakyat di Kabupaten Kayong Utara Menurut Kecamatan dan Jenis Tanaman (Ha), 2020 ¹ <i>Area of State/Private Plantation Area in Kayong Utara Regency by Subdistrict and Kind of Plant (Ha), 2020¹</i>	313
5.2.5	Luas Tanaman (Ha) dan Jumlah Petani Karet (KK) di Kabupaten Kayong Utara Menurut Kecamatan, 2020 ¹ <i>Plant Area (Ha) and Number of Rubber Farmers (KK) in Kayong Utara Regency, 2020¹</i>	314
5.2.6	Luas Tanaman (Ha) dan Jumlah Petani Kelapa Dalam (KK) di Kabupaten Kayong Utara Menurut Kecamatan, 2020 ¹ <i>Plant Area (Ha) and Number of Local Coconut Farmers (KK) in Kayong Utara Regency by Subdistrict, 2020¹</i>	315
5.2.7	Luas Tanaman (Ha) dan Jumlah Petani Kelapa Hibrida (KK) di Kabupaten Kayong Utara Menurut Kecamatan, 2020 ¹ <i>Plant Area (Ha) And Number Of Hybrid Coconut Farmers (KK) in Kayong Utara Regency by Subdistrict, 2020¹</i>	316
5.2.8	Luas Tanaman (Ha) dan Jumlah Petani Kelapa Sawit (KK) di Kabupaten Kayong Utara Menurut Kecamatan, 2020 ¹ <i>Plant Area (Ha) and Number of Palm Farmers (KK) in Kayong Utara Regency by Subdistrict, 2020¹</i>	317
5.2.9	Luas Tanaman (Ha) dan Jumlah Petani Kakao (KK) di Kabupaten Kayong Utara Menurut Kecamatan, 2020 ¹ <i>Plant Area (Ha) and Number of Cocoa Farmers (KK) in Kayong Utara Regency by Subdistrict, 2020¹</i>	318
5.2.10	Luas Tanaman dan Jumlah Petani Lada (Ha) di Kabupaten Kayong Utara Menurut Kecamatan, 2020 ¹	

	<i>Plant Area (Ha) and Number of Pepper Farmers (KK) in Kayong Utara Regency by Subdistrict, 2020</i>	319
5.2.11	Luas Tanaman (Ha) dan Jumlah Petani Kopi (KK) di Kabupaten Kayong Utara Menurut Kecamatan, 2020 ¹ <i>Plant Area (Ha) and Number of Coffee Farmers (KK) in Kayong Utara Regency by Subdistrict, 2020¹</i>	320
5.2.12	Luas Tanaman (Ha) Dan Jumlah Petani Pinang (KK) di Kabupaten Kayong Utara Menurut Kecamatan, 2020 ¹ <i>Plant Area (Ha) and Number of Areca Nut Farmers (KK) in Kayong Utara Regency by Subdistrict, 2020¹</i>	321
5.2.13	Luas Tanaman (Ha) Dan Jumlah Petani Aren (KK) di Kabupaten Kayong Utara Menurut Kecamatan, 2020 ¹ <i>Plant Area (Ha) and Number of Sugar Palm Farmers (KK) in Kayong Utara Regency by Subdistrict, 2020¹</i>	322
5.2.14	Luas Tanaman (Ha) dan Jumlah Petani Cengkeh (KK) di Kabupaten Kayong Utara Menurut Kecamatan, 2020 ¹ <i>Plant Area (Ha) and Number of Clove Farmers (KK) in Kayong Utara Regency by Subdistrict, 2020¹</i>	323
5.2.15	Banyaknya Kontak Tani, Kelompok Tani, dan Rumah Tangga Tani di Kabupaten Kayong Utara, 2020 ¹ <i>Number of Farmer Contact, Farmer Group, and Farmer Household in Kayong Utara Regency, 2020¹</i>	324
5.2.16	Banyaknya Unit Pelayanan Jasa Alat dan Mesin Pertanian (UPJA) dan Alat & Mesin Pertanian (Alsintan) di Kabupaten Kayong Utara Menurut Kecamatan, 2020 ¹ <i>Number of Units Services Equipment and Agricultural Machinery(UPJA) and Agricultural and Machinery Equipment (Alsintan) in Kayong Utara Regency by Subdistrict, 2020¹</i>	325
5.3	KEHUTANAN <i>FORESTRY</i>	326

5.3.1	Luas Kawasan Hutan dan Perairan di Kabupaten Kayong Utara, 2020 <i>Area of Forestry and Waters Plan in Kayong Utara Regency, 2020</i>	326
5.3.2	Luas Kawasan Dan Keragaman Alam Taman Nasional Gunung Palung, 2020 <i>Area and Nature Variety of Gunung Palung National Park, 2020</i>	327
5.4	PETERNAKAN <i>LIVESTOCK</i>	328
5.4.1	Populasi Ternak/Unggas di Kabupaten Kayong Utara Menurut Kecamatan dan Jenisnya (Ekor), 2020 <i>Livestock/Fowl Population in Kayong Utara Regency by Subdistrict and Kind of Livestock/Fowl, 2020</i>	328
5.4.2	Jumlah Pemotongan Ternak/Unggas, Produksi Telur dan Susu di Kabupaten Kayong Utara, 2020 <i>Number of Lifestock/Fowl Butchering, Eggs and Milk Production in Kayong Utara Regency, 2020</i>	330
5.4.3	Jumlah Rumah Tangga Peternak di Kabupaten Kayong Utara Menurut Kecamatan, 2020 <i>Number of Breeder Household in Kayong Utara Regency by Subdistrict, 2020</i>	331
5.5	PERIKANAN <i>FISHERY</i>	333
5.5.1	Potensi Kelautan dan Perikanan di Kabupaten Kayong Utara, 2020 <i>Potention of Fishery and Ocean in Kayong Utara Regency, 2020</i>	333
5.5.2	Gugus dan Potensi Pulau-Pulau di Kabupaten Kayong Utara, 2020 <i>Group and Potention of Islands in Kayong Utara Regency, 2020</i>	334
5.5.3	Produksi Perikanan di Kabupaten Kayong Utara, 2020 <i>Fishery Production in Kayong Utara Regency, 2020</i>	335
5.5.4	Produksi Perikanan di Kabupaten Kayong Utara Menurut Kecamatan dan Jenis Perikanan (Ton), 2020 <i>Fishery Production in Kayong Utara Regency by Subdistrict and Kind of Fishery, 2020</i>	336

5.5.5	Jumlah Nelayan, Sarana, dan Prasarana Perikanan Tangkap di Kabupaten Kayong Utara Menurut Kecamatan, 2020 <i>Number of Fisherman and Facilities and Infrastructures of Catch Fisheries in Kayong Utara Regency by Subdistrict, 2020</i>	337
6.	INDUSTRI DAN ENERGI <i>INDUSTRY AND ENERGY</i>	339
6.1	ENERGI <i>ENERGY</i>	348
6.1.1	Daya Terpasang, Produksi, dan Distribusi Listrik PT.PLN (Persero) pada Cabang/Ranting PLN Menurut Bulan di Kabupaten Kayong Utara, 2020 <i>Installed Electricity Power, Production, and Distribution of PT.PLN (Persero) at PLN Branch by Month in Kayong Utara Regency, 2020</i>	348
6.1.2	Jumlah Pelanggan Listrik di Kabupaten Kayong Utara, 2016-2020 <i>Number of Electricity Customers in Kayong Utara Regency, 2016-2020</i>	350
6.1.3	Jumlah Pelanggan dan Produksi Tenaga Listrik di Kabupaten Kayong Utara, 2020 <i>Number of Customers and Electricity Production in Kayong Utara Regency, 2020</i>	351
6.1.4	Jumlah Produksi Terjual dan Nilai Penjualan Tenaga Listrik di Kabupaten Kayong Utara, 2020 <i>Number of Sold Products and Value of Electricity in Kayong Utara Regency, 2020</i>	352
6.1.5	Jumlah Penggunaan Air di Kabupaten Kayong Utara, 2020 <i>Number of Water Supply Utilizing in Kayong Utara Regency, 2020</i>	353
6.1.6	Cakupan Pelayanan Air Bersih Menurut Kecamatan Kabupaten Kayong Utara, 2020 <i>Clean Water Service Coverage by Subdistrict in Kayong Utara Regency, 2020</i>	354
6.2	INDUSTRI <i>INDUSTRY</i>	355
6.2.1	Jumlah Sentra Industri Kecil/Kerajinan (Non Formal) di Kabupaten Kayong Utara Menurut Jenis Industri, 2020	

	<i>Number of Centra, Business Unit, and Labor of Small scale/handicraft in Kayong Utara Regency by Type of industry, 2020</i>	355
6.2.2	Jumlah Usaha dan Tenaga Kerja Industri Kecil dan Menengah di Kabupaten Kayong Utara Menurut Kecamatan dan Jenis Industri, 2020 <i>Number of Business and Labor of Small and Medium Scale Industries in Kayong Utara Regency by Subdistrict and Type, 2020</i>	357
7.	PARIWISATA <i>TOURISM</i>	363
7.1	Jumlah Rumah Makan/Restoran ¹ Menurut Kecamatan di Kabupaten Kayong Utara, 2017-2020 <i>Number of Restaurants¹ by Subdistrict in Kayong Utara Regency, 2017-2020</i>	371
7.2	Jumlah Potensi Wisata di Kabupaten Kayong Utara Menurut Kecamatan, 2020 <i>Number of Tourism Potential in Kayong Utara Regency by Subdistrict, 2020</i>	372
7.3	Jumlah Kamar dan Tempat Tidur pada Hotel/Penginapan di Kabupaten Kayong Utara, 2020 <i>Number of Room and Bed in Hotel/Accomodation in Kayong Utara, 2020</i>	374
8.	TRANSPORTASI DAN KOMUNIKASI <i>TRANSPORTATION AND COMMUNICATION</i>	375
8.1	TRANSPORTASI <i>TRANSPORTATION</i>	383
8.1.1	Panjang Jalan Menurut Tingkat Kewenangan Pemerintahan di Kabupaten Kayong Utara (km), 2018- 2020 <i>Length of Roads by Level of Government Authority in Kayong Utara Regency (km), 2018- 2020</i>	383
8.1.2	Panjang Jalan di Kabupaten Kayong Utara Menurut Jenis Permukaan Jalan (km), 2020 <i>Length of Road in Kayong Utara Regency by Type of Road Surface (km), 2020</i>	384

8.1.3	Panjang Jalan Kabupaten Menurut Kondisi di Kabupaten Kayong Utara (km), 2020 <i>Length of Road by Condition in Kayong Utara Regency (km), 2020</i>	385
8.1.4	Banyaknya Kendaraan di Kabupaten Kayong Utara Menurut Jenis Angkutan, 2020 <i>Number of Vehicles in Kayong Utara Regency by Type of Transportation, 2020</i>	386
8.1.5	Jumlah Sarana Angkutan Sungai di Kabupaten Kayong Utara Menurut Jenisnya, 2020 <i>Number of Water Transportation in Kayong Utara Regency by Type of Boat, 2020</i>	387
8.1.6	Jumlah Kendaraan Bermotor yang Telah Diuji di Kabupaten Kayong Utara Menurut Penggunaannya, 2020 <i>Number of Examined Motor Vehicle in Kayong Utara Regency by Purpose, 2020</i>	388
8.1.7	Jumlah Pelanggaran Lalu Lintas yang Ditilang di Kabupaten Kayong Utara Menurut Jenis Pelanggaran, 2020 <i>Number of Traffic Violation in Kayong Utara Regency by Type of Violation, 2020</i>	389
8.1.8	Banyaknya Pelanggar Lalu Lintas yang Ditilang di Kabupaten Kayong Utara Menurut Jenis Kelamin, 2020 <i>Number of Traffic Breakers in Kayong Utara Regency by Sex, 2020</i>	390
8.1.9	Banyaknya Pelanggar Lalu Lintas yang Ditilang di Kabupaten Kayong Utara Menurut Tingkat Pendidikan, 2020 <i>Number of Traffic Breakers in Kayong Utara Regency by Education Attainment, 2020</i> ..	391
8.1.10	Banyaknya Pelanggar Lalu Lintas yang Ditilang di Kabupaten Kayong Utara Menurut Kelompok Umur, 2020 <i>Number of Traffic Breakers in Kayong Utara Regency by Age Group, 2020</i>	392
8.1.11	Banyaknya Pelanggaran Lalu Lintas yang Ditilang di Kabupaten Kayong Utara Menurut Profesi, 2020 <i>Number of Traffic Violation in Kayong Utara Regency by Profession, 2020</i>	393
8.1.12	Jumlah Penyebab, Korban Kecelakaan Lalu Lintas dan Kerugian Materiil di Kabupaten Kayong Utara, 2020 <i>Number of Traffic Violation by Kind of Violation and Material Lost in Kayong Utara Regency, 2020</i>	394

8.1.13	Jumlah Kejadian dan Korban Kecelakaan Lalu Lintas Serta Kerugian Materil di Kabupaten Kayong Utara, 2020 <i>Number of Traffic Accidents Occurrence and Victims and Material Lost in Kayong Utara Regency, 2020</i>	395
8.2	KOMUNIKASI <i>COMMUNICATION</i>	396
8.2.1	Jumlah Kantor Pos Pembantu Menurut Kecamatan di Kabupaten Kayong Utara, 2017-2020 <i>Number of Post Offices Subsidiaries by Subdistrict in Kayong Utara Regency, 2017-2020</i>	396
8.2.2	Banyaknya Kantor Pos di Kabupaten Kayong Utara Menurut Kecamatan, 2020 <i>Number of Post Office in Kayong Utara Regency by Subdistrict, 2020</i>	397
8.2.3	Nilai Penjualan Benda Pos di PT. Pos Indonesia (Persero) Cabang Sukadana, 2020 <i>Selling Value of Postage in Sukadana Post Office, 2020</i>	398
8.2.4	Frekuensi Pengiriman dan Penerimaan Paket Pos Terdaftar Biasa dan Kilat di Kantor POS Cabang Sukadana, 2020 <i>Sending and Receiving Frequency of Regular and Express Registered Parcel in Sukadana Post Office, 2020</i>	399
8.2.5	Frekuensi dan Nilai Pengiriman dan Penerimaan, Wesel Pos Biasa dan Kilat di Kantor POS Cabang Sukadana, 2020 <i>Sending and Receiving Frequency of Regular and Express Registered Money Order in Sukadana Post Office in 2020</i>	400
8.2.6	Frekuensi Pengiriman dan Penerimaan Surat Tercatat, Biasa dan Kilat di Kantor POS Cabang Sukadana, 2020 <i>Sending and Receiving Frequency of Regular and Express Registered Mail in Sukadana Post Office, 2020</i>	401
8.2.7	Frekuensi Pengiriman dan Penerimaan Benda Pos di Kantor POS Cabang Sukadana, 2020 <i>Number of Sending and Receiving Postal in Sukadana Post Office, 2020</i>	402

8.2.8	Jumlah Pemegang Surat Kontrak Berlangganan di Kabupaten Kayong Utara Menurut Kecamatan, 2020 <i>Number of Contract Letter Customer in Kayong Utara Regency by Subdistrict, 2020</i>	403
8.2.9	Banyaknya Jenis Media Cetak yang Beredar di Kabupaten Kayong Utara Menurut Lokasi Penerbit, 2020 <i>Number of Press Media That Circulated in Kayong Utara Regency by Location of Publisher, 2020</i>	404
8.2.10	Jumlah Perpustakaan di Kabupaten Kayong Utara Menurut Jenis Perpustakaan, 2020 <i>Number of Libraries and Library Visitors in Kayong Utara Regency by Kind of Library, 2020</i>	405
8.2.11	Jumlah Buku Perpustakaan di Kabupaten Kayong Utara, 2020 <i>Number of Libraries Book in Kayong Utara Regency, 2020</i>	406
9.	KOPERASI DAN HARGA-HARGA <i>COOPERATIVE AND PRICES</i>	407
9.1	Jumlah Koperasi Aktif Menurut Kecamatan di Kabupaten Kayong Utara, 2017-2020 <i>Number of Active Cooperative by Subdistrict in Kayong Utara Regency, 2017-2020</i>	414
9.2	Jumlah Koperasi Menurut Jenis Koperasi dan Kecamatan di Kabupaten Kayong Utara, 2020 <i>Number of Cooperative by Kind of Cooperative and Subdistrict in Kayong Utara Regency, 2020</i>	415
9.3	Jumlah Koperasi Unit Desa (KUD) di Kabupaten Kayong Utara Menurut Kecamatan dan Klasifikasi, 2020 <i>Number of Rural Cooperative in Kayong Utara Regency by Subdistrict and Classification, 2020</i>	416
9.4	Jumlah Koperasi Non-KUD di Kabupaten Kayong Utara Menurut Kecamatan dan Klasifikasi, 2020 <i>Number of Non-Rural Cooperative in Kayong Utara Regency by Subdistrict and Classification, 2020</i>	417

9.5	Jumlah Koperasi Primer di Kabupaten Kayong Utara Menurut Jenisnya, 2020 <i>Number of Primary Cooperatives in Kayong Utara by Type of Cooperative, 2020</i>	418
9.6	Banyaknya Kegiatan Usaha yang Dilakukan oleh Koperasi di Kabupaten Kayong Utara Menurut Jenis Kegiatan Usaha, 2020 <i>Number of Business Activities Organized by Cooperatives in Kayong Utara Regency by Type of Activity, 2020</i>	419
9.7	Perkembangan Koperasi di Kabupaten Kayong Utara, 2020 <i>Growth of Cooperative in Kayong Utara Regency, 2020</i>	420
10.	PENGELUARAN PENDUDUK <i>POPULATION EXPENDITURE</i>	421
10.1	Rata-rata Pengeluaran per Kapita Sebulan Menurut Kelompok Komoditas (rupiah) di Kabupaten Kayong Utara, 2019 dan 2020 <i>Monthly Average Expenditure per Capita by Commodity Group (rupiahs) in Kayong Utara Regency, 2019 and 2020</i>	427
10.2	Persentase Pengeluaran per Kapita Sebulan Menurut Kelompok Komoditas di Kabupaten Kayong Utara, 2019 dan 2020 <i>Percentage of Monthly Expenditure per Capita by Commodity Group in Kayong Utara Regency, 2019 and 2020</i>	428
10.3	Persentase Pengeluaran per Kapita Sebulan Menurut Golongan Pengeluaran di Kabupaten Kayong Utara, 2019 dan 2020 <i>Percentage of Monthly Expenditure per Capita by Spending Group in Kayong Utara Regency, 2019 and 2020</i>	429
11.	PERDAGANGAN <i>TRADE</i>	431
11.1	Jumlah Sarana Perdagangan Menurut Jenisnya di Kabupaten Kayong Utara, 2019 dan 2020 <i>Number of Trading Facilities by Type of Facility in Kayong Utara Regency, 2019 and 2020</i>	437

11.2	Jumlah Pasar yang Dikelola oleh Dinas Perdagangan Kabupaten Kayong Utara, 2017-2020 <i>Number of Market Managed by Trade Service of Kayong Utara, 2017- 2020</i>	438
11.3	Jumlah Pasar yang Dikelola oleh Dinas Perdagangan Kabupaten Kayong Utara Menurut Kecamatan, 2017-2020 <i>Number of Market Managed by Trade Service of Kayong Utara Regency by Subdistrict, 2017- 2020</i>	439
11.4	Banyaknya Barang Jaminan, Nasabah, dan Omset Menurut Golongan Barang pada Perum Pegadaian Cabang Kayong Utara, 2020 <i>Number of Pawn Items, Customers, and Omzet by Item Group of Perum Pegadaian Kayong Utara, 2020</i>	440
11.5	Banyaknya Nasabah dan Omset Menurut Jenis Barang Jaminan pada Perum Pegadaian Cabang Kayong Utara, 2020 <i>Number of Customers and Omzet by Item Group of Perum Pegadaian Kayong Utara, 2020</i>	441
12.	SISTEM NERACA REGIONAL <i>SYSTEM OF REGIONAL ACCOUNTS</i>	443
12.1	Produk Domestik Regional Bruto Kabupaten Kayong Utara Atas Dasar Harga Berlaku Menurut Lapangan Usaha (Miliar rupiah), 2016–2020 <i>Gross Regional Domestic Product of Kayong Utara Regency at Market Price by Industry (Billion Rupiahs), 2016–2020</i>	454
12.2	Produk Domestik Regional Bruto Kabupaten Kayong Utara Atas Dasar Harga Konstan 2010 Menurut Lapangan Usaha (Miliar Rupiah), 2016–2020 <i>Gross Regional Domestic Product of Kayong Utara Regency at Constant Price 2010 by Industry (Billion Rupiahs), 2016–2020</i>	459
12.3	Distribusi Persentase Produk Domestik Regional Bruto Kabupaten Kayong Utara Atas Dasar Harga Berlaku Menurut Lapangan Usaha (Persen), 2016–2020 <i>Percentage Distribution of Gross Regional Domestic Product of Kayong Utara Regency at Current Price 2010 by Industry (Percent), 2016–2020</i>	464

12.4	Laju Pertumbuhan Produk Domestik Regional Bruto Kabupaten Kayong Utara Atas Dasar Harga Konstan 2010 Menurut Lapangan Usaha (Persen), 2016–2020 <i>Growth Rate of Gross Regional Domestic Product of Kayong Utara Regency at 2010 Constant Price by Industry (Percent), 2016–2020</i>	469
12.5	Produk Domestik Regional Bruto Kabupaten Kayong Utara Atas Dasar Harga Berlaku Menurut Jenis Pengeluaran (Miliar Rupiah), 2015 – 2019 <i>Gross Regional Domestic Product of Kayong Utara Regency at Current Price by Type of Expenditure (Billion Rupiahs), 2015– 2019</i>	474
12.6	Produk Domestik Regional Bruto Kabupaten Kayong Utara Atas Dasar Harga Konstan 2010 Menurut Jenis Pengeluaran (Miliar Rupiah), 2015 – 2019 <i>Gross Regional Domestic Product of Kayong Utara Regency at 2010 Constant Price by Type of Expenditure (Billion Rupiahs), 2015 – 2019</i>	475
12.7	Laju Indeks Harga Implisit Produk Domestik Regional Bruto Kabupaten Kayong Utara Menurut Pengeluaran, 2015 – 2019 <i>Implicit Price Index of Gross Regional Domestic Product of Kayong Utara Regency by Industry (2010=100), 2015 – 2019</i>	476
12.8	Laju Pertumbuhan Produk Domestik Regional Bruto Kabupaten Kayong Utara Menurut Pengeluaran (persen), 2015 – 2019 <i>Growth Rate of Gross Regional Domestic Product of Kayong Utara Regency by Expenditure (percent), 2015 – 2019</i>	477
12.9	Distribusi PDRB Atas Harga Berlaku Kabupaten Kayong Utara Menurut Pengeluaran (persen), 2015 – 2019 <i>GRDP Distribution of Kayong Utara Regency by Expenditure at Current Prices (percent), 2015 – 2019</i>	478
12.10	Indeks Harga Implisit Produk Domestik Regional Bruto Kabupaten Kayong Utara Menurut Lapangan Usaha (2010=100), 2016–2020 <i>Implicit Price Index of Gross Regional Domestic Product of Kayong Utara Regency by Industry (2010=100), 2016–2020</i>	479

12.11	Laju Implisit Produk Domestik Regional Bruto Kabupaten Kayong Utara Menurut Lapangan Usaha (2010=100) (Persen), 2016–2020 <i>Implicit Rate of Gross Regional Domestic Product of Kayong Utara Regency by Industry (2010=100) (Percent), 2016–2020</i>	484
13.	PERBANDINGAN ANTAR WILAYAH <i>REGIONAL COMPARISON</i>	489
13.1.1	Jumlah Penduduk Menurut Kabupaten/Kota di Provinsi Kalimantan Barat, 2016-2020 <i>Population by Regency/Municipality in Kalimantan Barat, 2016-2020</i>	496
13.1.2	Penduduk, Laju Pertumbuhan Penduduk, Distribusi Persentase Penduduk, Kepadatan Penduduk, Rasio Jenis Kelamin Penduduk Menurut Kabupaten/Kota 2010 dan 2020 <i>Population, Population Growth Rate, Percentage Distribution of Population, Population Density, and Population Sex Ratio by Regency/Municipality, 2010 and 2020</i>	497
13.1.3	Jumlah dan Kepadatan Penduduk di Provinsi Kalimantan Barat Menurut Kabupaten/Kota, 2020 <i>Population and Density in Kalimantan Barat Province by Regency/ City, 2020</i>	499
13.2.1	Laju Pertumbuhan Produk Domestik Regional Bruto Atas Dasar Harga Konstan 2010 Menurut Kabupaten/Kota di Provinsi Kalimantan Barat (persen), 2017-2020 <i>Rate of Growth of Gross Regional Domestic Products at Constant 2010 Prices by Regency/Municipality in Kalimantan Barat Province (percent), 2017-2020</i>	500
13.2.2	Produk Domestik Regional Bruto Atas Dasar Harga Berlaku di Provinsi Kalimantan Barat Menurut Kabupaten/Kota (Miliar Rupiah), 2017-2020 <i>Gross Regional Domestic Product at Current Market Prices in Kalimantan Barat Province by Regency/City (Billion Rupiahs), 2017-2020</i>	501
13.2.3	Produk Domestik Regional Bruto Atas Dasar Harga Konstan 2010 di Provinsi Kalimantan Barat Menurut Kabupaten/Kota (Miliar Rupiah), 2017-2020	

	<i>Gross Regional Domestic Product at Constant Market Price 2000 in Kalimantan Barat Province by Regency/City (Billion Rupiahs), 2017-2020</i>	502
13.2.4	Produk Domestik Regional Bruto Perkapita Atas Dasar Harga Berlaku (Juta Rupiah) di Provinsi Kalimantan Barat Menurut Kabupaten/Kota, 2017-2020 <i>Gross Regional Domestic Product Percapita at Current Market Prices (Million Rupiahs) in Kalimantan Barat Province by Regency/City, 2017-2020</i>	503
13.2.5	Produk Domestik Regional Bruto Perkapita Atas Dasar Harga Konstan 2010 (Juta Rupiah) di Provinsi Kalimantan Barat Menurut Kabupaten/Kota, 2017-2020 <i>Gross Regional Domestic Product Percapita at Constant Market Prices 2010 in Kalimantan Barat Province by Regency/City, 2017-2020</i>	504
13.3.1	Jumlah Penduduk Miskin Menurut Kabupaten/Kota di Provinsi Kalimantan Barat (ribu), 2016-2020 <i>Number of Poor Population by Regency/Municipality in Kalimantan Barat Province (thousand), 2016-2020</i>	505
13.3.2	Jumlah Penduduk Miskin, Garis Kemiskinan, dan Persentase Penduduk Miskin di Provinsi Kalimantan Barat Menurut Kabupaten/Kota, 2020 <i>Number of Poor People, Poverty Line, and Poor People Percentage in Kalimantan Barat Province by Regency/City, 2020</i>	506
13.4.1	Indeks Pembangunan Manusia Menurut Kabupaten/Kota di Provinsi Kalimantan Barat, 2016-2020 <i>Human Development Index by Regency/Municipality in Kalimantan Barat Province, 2016-2020</i>	507
13.4.2	Indeks Pembangunan Manusia (IPM) dan Komponen IPM di Provinsi Kalimantan Barat Menurut Kabupaten/Kota, 2020 <i>Human Development Index (HDI) and Its Component in Kalimantan Barat Province by Regency/City, 2020</i>	508
13.5	Luas Wilayah dan Ibukota Kabupaten/Kota di Provinsi Kalimantan Barat, 2020 <i>Area and Capital of Regency/City in Kalimantan Barat, 2020</i>	509

13.6	Luas Panen, Produktivitas, dan Produksi Padi Menurut Kabupaten/ Kota di Provinsi Kalimantan Barat, 2019 dan 2020, <i>Harvested Area, Productivity, and Production of Paddy by Regency/Municipality in Kalimantan Barat Province, 2019 dan 2020</i>	510
------	--	-----

<https://kayongutarakab.bps.go.id>

DAFTAR GAMBAR / LIST OF FIGURES

	Halaman Page
1.1 Luas Daerah Menurut Kecamatan (%) di Kabupaten Kayong Utara, 2020 <i>Area of Subdistrict (%) of Kayong Utara Regency, 2020</i>	6
1.2 Jarak ke Ibukota Kabupaten Menurut Kecamatan di Kabupaten Kayong Utara, 2020 <i>Distances to Regency Capital by Subdistrict in Kayong Utara Regency, 2020</i>	7
2.1 Jumlah Anggota DPRD Menurut Pendidikan di Kabupaten Kayong Utara, 2020 <i>Number of Regional House of Representatives's by Education in Kayong Utara Regency, 2020</i>	33
2.2 Jumlah Pegawai Negeri Sipil Menurut Jabatan dan Jenis Kelamin di Kabupaten Kayong Utara, 2020 <i>Number of Civil Servant by Occupation and Sex in Kayong Utara Regency, 2020</i>	34
3.1 Piramida Penduduk Kabupaten Kayong Utara, 2020 <i>Population Pyramid of Kayong Utara Regency, 2020</i>	96
3.2 Persentase Bekerja terhadap Angkatan Kerja di Kabupaten Kayong Utara, 2020 <i>Percentage of Working to Economically Active in Kayong Utara Regency, 2020</i>	97
4.1 APM dan APK Menurut Jenjang Pendidikan di Kabupaten Kayong Utara, 2019-2020 <i>NRR and GRR by Educational Level in Kayong Utara Regency, 2019-2020</i>	136
4.2 Jumlah Rumah Sakit Umum, Rumah Sakit Khusus, Puskesmas, dan Klinik Pratama Menurut Kecamatan di Kabupaten Kayong Utara, 2019-2020 <i>Number of General Hospital, Specialized Hospital, Public Health Center, Primary Clinic, Integrated Service Post, and Village Maternity Cottage by Subdistrict in Kayong Utara Regency, 2019-2020</i>	137

5.1	Produksi Tanaman Sayuran Menurut Jenis Tanaman di Kabupaten Kayong Utara (kuintal), 2019-2020 <i>Production of Vegetables by Subdistrict and Kind of Plant in Kayong Utara Regency (quintal), 2019-2020</i>	267
5.2	Jumlah Nelayan di Kabupaten Kayong Utara Menurut Kecamatan, 2020 <i>Number of Fisherman in Kayong Utara Regency by Subdistrict, 2020</i>	268
6.1	Jumlah Pelanggan Listrik di Kabupaten Kayong Utara, 2016-2020 <i>Number of Electricity Customers in Kayong Utara Regency, 2016-2020</i>	346
6.2	Jumlah Usaha Industri Kecil dan Menengah di Kabupaten Kayong Utara Menurut Kecamatan dan Jenis Industri, 2020 <i>Number of Small and Medium Scale Industries in Kayong Utara Regency by Subdistrict and Type, 2020</i>	347
7.1	Jumlah Hotel/Penginapan di Kabupaten Kayong Utara Menurut Kecamatan, 2020 <i>Number of Hotel/Accommodation in Kayong Utara Regency by Subdistrict, 2020</i>	369
7.2	Jumlah Potensi Wisata di Kabupaten Kayong Utara Menurut Kecamatan, 2020 <i>Number of Tourism Potential of Kayong Utara Regency by Subdistrict, 2020</i>	370
8.1	Panjang Jalan di Kabupaten Kayong Utara Menurut Jenis Permukaan (km), 2020 <i>Length of Road of Kayong Utara Regency by Type of Road Surface (km), 2020</i>	381
8.2	Nilai Penjualan Benda Pos di PT. Pos Indonesia (Persero) Cabang Sukadana Menurut Bulan, 2020 <i>Selling Value of Postage in Sukadana Post Office by Month, 2020</i>	382
9.1	Jumlah Koperasi Aktif Menurut Kecamatan di Kabupaten Kayong Utara, 2017-2020 <i>Number of Active Cooperative by Subdistrict in Kayong Utara Regency, 2017-2020</i>	412

9.2	Jumlah Koperasi Menurut Jenis Koperasi dan Kecamatan di Kabupaten Kayong Utara, 2020 <i>Number of Cooperative by Kind of Cooperative and Subdistrict in Kayong Utara Regency, 2020</i>	413
10.1	Persentase Pengeluaran per Kapita Sebulan Menurut Kelompok Komoditas di Kabupaten Kayong Utara, 2019 dan 2020 <i>Percentage of Monthly Expenditure per Capita by Commodity Group in Kayong Utara Regency, 2019 and 2020</i>	425
10.2	Rata-rata Pengeluaran per Kapita Sebulan Menurut Kelompok Komoditas (rupiah) di Kabupaten Kayong Utara, 2019 dan 2020 <i>Monthly Average Expenditure per Capita by Commodity Group (rupiahs) in Kayong Utara Regency, 2019 and 2020</i>	426
11.1	Jumlah Pasar yang Dikelola oleh Dinas Perdagangan Kabupaten Kayong Utara, 2017-2020 <i>Number of Market Managed by Trade Service of Kayong Utara, 2017- 2020</i>	435
11.2	Banyaknya Omzet (Ribu Rupiah) Menurut Golongan Barang pada Perum Pegadaian Cabang Kayong Utara, 2020 <i>Number of Omzet (Thousand Rupiahs) by Item Group of Perum Pegadaian Kayong Utara, 2020</i>	436
12.1	Laju Pertumbuhan Produk Domestik Regional Bruto Kabupaten Kayong Utara Atas Dasar Harga Konstan 2010 Menurut Lapangan Usaha (Persen), 2016–2020 <i>Growth Rate of Gross Regional Domestic Product of Kayong Utara Regency at 2010 Constant Price by Industry (Percent), 2016–2020</i>	452

12.2	Distribusi Persentase Produk Domestik Regional Bruto Kabupaten Kayong Utara Atas Dasar Harga Berlaku Menurut Lapangan Usaha (Persen), 2020 ^{xx} <i>Percentage Distribution of Gross Regional Domestic Product of Kayong Utara Regency at Current Price 2010 by Industry (Percent), 2020^{xx}</i>	453
13.1	Jumlah Penduduk Menurut Kabupaten/Kota di Provinsi Kalimantan Barat, 2020 <i>Population by Regency/Municipality in Kalimantan Barat, 2020</i>	494
13.2	Persentase Penduduk Miskin di Provinsi Kalimantan Barat Menurut Kabupaten/Kota, 2020 <i>Poor People Percentage in Kalimantan Barat Province by Regency/City, 2020.....</i>	495

Statistik Kunci, 2018-2020

Key Statistics, 2018-2020

Rincian/ Description	Satuan/Unit	2018	2019	2020
(1)	(2)	(3)	(4)	(5)
SOSIAL / SOCIAL				
Angka Harapan Hidup ¹ / <i>Life Expectancy Rate</i> ¹	tahun/ <i>years</i>	67,71	68,11	68,28
Angka Melek Huruf Usia 15+ / <i>Literacy Rate Aged 15+</i>	%	84,71	87,78	85,39
Tingkat Partisipasi Angkatan Kerja-TPAK ^{1,2} <i>Labour Force Participation Rate-LFR</i> ^{1,2}	%	65,64	66,17	65,53
Tingkat Pengangguran Terbuka-TPT ¹ <i>Unemployment Rate-UR</i> ¹	%	3,93	4,00	3,71
Penduduk Miskin ³ / <i>Poor People</i> ³	juta/ <i>million</i>	0,01	0,01	0,01
Persentase Penduduk Miskin ³ <i>Percentage of Poor People</i> ³	%	10,08	9,98	9,56
Indeks Pembangunan Manusia ⁴ <i>Human Development Index</i> ⁴	-	61,83	62,66	62,68
EKONOMI / ECONOMIC				
Produk Domestik Regional Bruto (PDRB) Harga Berlaku ⁵ <i>Gross Regional Domestic Product (GRDP) at Current Price</i> ⁵	triliun rupiah <i>trillion rupiahs</i>	3,80	4,13	4,21
Laju Pertumbuhan Ekonomi ⁶ / <i>Economic Growth</i> ⁶	%	4,94	5,01	-0,74
PDRB Per Kapita Harga Berlaku ^{5,7} <i>Per Capita of GRDP at Current Price</i> ^{5,7}	juta rupiah <i>million rupiahs</i>	2,42	2,54	2,52

- Catatan/ Notes:
- ¹ Kondisi Agustus/ *Condition at August*
 - ² Menggunakan penimbang hasil proyeksi penduduk tahun 2010–2035/ *Weighted by the 2010–2035 population projection*
 - ³ Kondisi Maret/ *Condition at March*
 - ⁴ Sejak tahun 2010, IPM dihitung dengan metode baru. Komponen IPM metode baru adalah angka harapan hidup saat lahir, harapan lama sekolah, rata-rata lama sekolah, dan pengeluaran per kapita/ *Since 2010, HDI was calculated using new method. New HDI component are life expectancy at birth, expected years of schooling, means years of schooling, and expenditure per capita*
 - ⁵ Mulai tahun 2010 mengadopsi System of National Account 2008 (SNA 2008)/ *Since 2010 is in line with System of National Account 2008 (SNA 2008)*
 - ⁶ Menggunakan tahun dasar 2010 (2010=100)/ *Using 2010 base year (2010=100)*
 - ⁷ Menggunakan proyeksi penduduk berdasarkan hasil SP2010/ *Using population projection based on SP2010*

BAB

Chapter

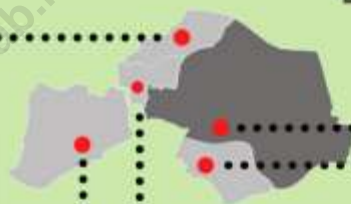
01

GEOGRAFI DAN IKLIM

GEOGRAPHY AND CLIMATE

Luas Wilayah Kabupaten Kayong Utara

Total area
of Kayong Utara Regency **4.568,26** km² sq.km



Seponti

Luas Wilayah

Total Area

417,74

Km²/sq.km

Jumlah Pulau

Number of Island

-

Pulau Maya

Luas Wilayah

Total Area

1.105,30

Km²/sq.km

Jumlah Pulau

Number of Island

9

Sukadana

Luas Wilayah

Total Area

517,33

Km²/sq.km

Jumlah Pulau

Number of Island

11

Kepulauan Karimata

Luas Wilayah

Total Area

282,97

Km²/sq.km

Jumlah Pulau

Number of Island

83

Teluk Batang

Luas Wilayah

Total Area

213,82

Km²/sq.km

Jumlah Pulau

Number of Island

-

Simpang Hilir

Luas Wilayah

Total Area

2.073,09

Km²/sq.km

Jumlah Pulau

Number of Island

1

BAB 1. GEOGRAFI DAN IKLIM

CHAPTER 1. GEOGRAPHY AND CLIMATE

PENJELASAN TEKNIS

1. Secara astronomis, Kabupaten Kayong Utara terletak antara $0^{\circ} 43' 5,15''$ sampai dengan $1^{\circ} 46' 35,21''$ Lintang Selatan dan $108^{\circ} 40' 58,88''$ sampai dengan $110^{\circ} 24' 30,05''$ Bujur Timur.
2. Berdasarkan letak administratif, Kabupaten Kayong Utara memiliki batas-batas: Utara – Kabupaten Kubu Raya, Kabupaten Ketapang, dan Selat Karimata; Selatan – Selat Karimata dan Kabupaten Ketapang; Barat – Selat Karimata; Timur – Kabupaten Ketapang.
3. Kabupaten Kayong Utara terdiri dari 6 kecamatan dan 43 desa.

TECHNICAL NOTES

1. *Astronomically, Kayong Utara Regency is located between $0^{\circ} 43' 5,15''$ to $1^{\circ} 46' 35,21''$ South Latitude and $108^{\circ} 40' 58,88''$ to $110^{\circ} 24' 30,05''$ East Longitude.*
2. *In terms of administratively location, Kayong Utara Regency has boundaries as follows: North – Kubu Raya Regency, Ketapang Regency, and Karimata Strait; South – Karimata Strait and Ketapang Regency; West – Karimata Strait; East – Ketapang Regency.*
3. *Kayong Utara Regency has 6 districts and 43 villages.*

ULASAN

DESCRIPTION

Keadaan Geografis

Menurut undang-undang RI No. 6 Tahun 2007 dan Surat Mendagri No. 135/439/SJ Tanggal 27 Februari 2007, luas wilayah Kabupaten Kayong Utara adalah 4.568,26 Km². Luas wilayah ini relatif kecil jika dibandingkan wilayah Kabupaten/Kota lain di Kalimantan Barat. Secara geografis, Kabupaten Kayong Utara berada di sisi Selatan Provinsi Kalimantan Barat atau berada pada posisi 0° 43' 5,15" **Lintang Selatan** sampai dengan 1° 46' 35,21" **Lintang Selatan** dan 108° 40' 58,88" **Bujur Timur** sampai dengan 110° 24' 30,05" **Bujur Timur**.

Sedangkan secara administratif, batas wilayah Kabupaten Kayong Utara adalah sebagai berikut:

Utara : Kabupaten Kubu Raya, Kabupaten Ketapang, dan Selat Karimata
 Selatan : Selat Karimata dan Kabupaten Ketapang
 Barat : Selat Karimata
 Timur : Kabupaten Ketapang

Wilayah Kabupaten Kayong Utara terdiri dari 6 Kecamatan, di mana kecamatan-kecamatan tersebut berbatasan langsung dengan laut. Dengan demikian masing-masing kecamatan

Geographical Condition

According to the law of republic Indonesia no 6 year 2007 and letter of Ministry of Home Affairs no 135/439/SJ February 27 year 2007. Landmass of Kayong Utara Regency is 4.568,26 Km². Geographically, Kayong Utara Regency is located in south side of Kalimantan Barat Province or positioned at 0° 43' 5,15" south latitude to 1° 46' 35,21" south latitude and 108° 40' 58,88" east longitude to 110° 24' 30,05" east longitude.

Administratively, boundaries in Kayong Utara Regency are:

*North : Kubu Raya Regency, Ketapang Regency, and Karimata strait.
 South : Karimata strait and Ketapang Regency.
 West : Karimata strait.
 East : Ketapang Regency*

Kayong Utara Regency consists of 6 districts, which are directly adjacent to the sea. Thus each districts has marine potential which can be developed to increase the welfare of the citizen.

mempunyai potensi kelautan yang tentunya dapat dikembangkan guna meningkatkan kesejahteraan masyarakatnya.

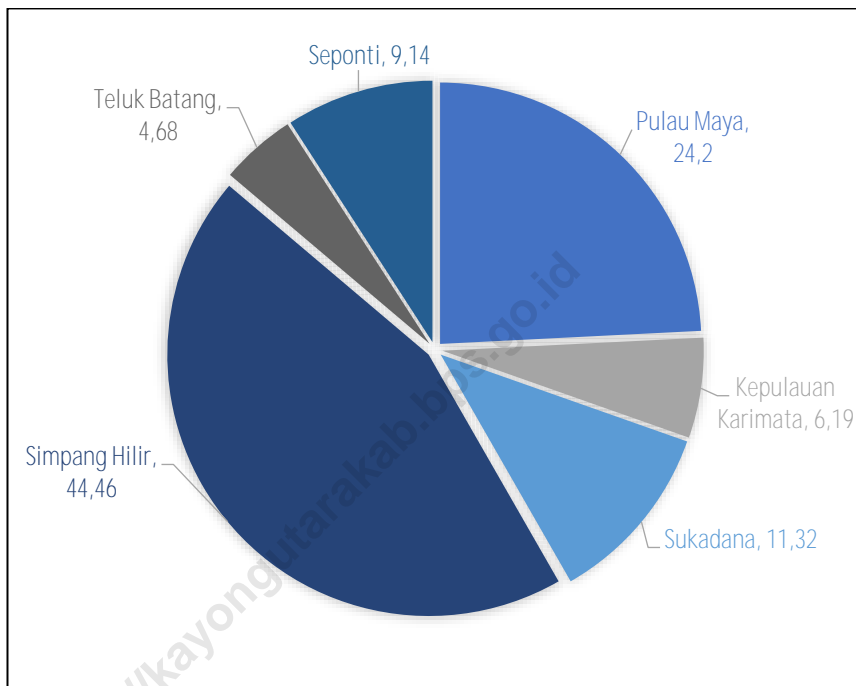
Pulau-pulau

Sebagian besar wilayah Kabupaten Kayong Utara merupakan perairan laut dan memiliki banyak pulau. Pulau yang ada di Kabupaten Kayong Utara berjumlah 104 (lihat tabel 1.1.1). Pulau-pulau ini tersebar di empat kecamatan yaitu Kecamatan Sukadana, Simpang Hilir, Pulau Maya, dan Kepulauan Karimata. Dari 104 pulau yang ada di Kabupaten Kayong Utara, hanya 14 pulau yang berpenghuni, sisanya merupakan pulau yang tidak berpenghuni.

Islands

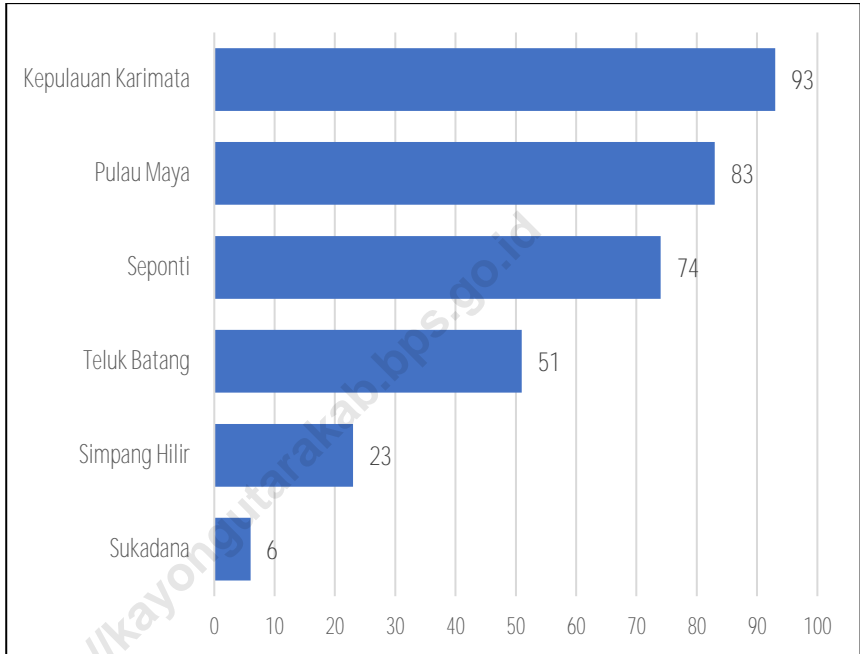
Most of the region of Kayong Utara Regency is marine waters which has many islands. There are 104 islands in Kayong Utara Regency (see table 1.1.1). These islands spread in four districts. They are Sukadana, Simpang Hilir, Pulau Maya, and Kepulauan Karimata. Of the 104 islands on Kayong Utara Regency, only 14 are inhabited, the rest of which are uninhabited.

Gambar 1.1 Luas Daerah Menurut Kecamatan (%) di Kabupaten Kayong Utara, 2020
Figures Area of Subdistrict (%) of Kayong Utara Regency, 2020



Catatan/Note: Berdasarkan UU No. 6 Tahun 2007
Sumber/Source: BAPPEDA Kabupaten Kayong Utara

Gambar 1.2 Jarak ke Ibukota Kabupaten Menurut Kecamatan di Kabupaten Kayong Utara (km), 2020
Figures Distances to Regency Capital by Subdistrict in Kayong Utara Regency (km), 2020



Sumber: BAPPEDA Kabupaten Kayong Utara

1.1 KEADAAN GEOGRAFI

GEOGRAPHY CONDITION

Tabel 1.1.1 Luas Daerah dan Jumlah Pulau Menurut Kecamatan di Kabupaten Kayong Utara, 2020
 Table Total Area and Number of Islands by Subdistrict of Kayong Utara Regency, 2020

Kecamatan Subdistrict	Ibukota Kecamatan Capital of Subdistrict	Luas ¹ Total Area ¹ (Km ² /sq.km)
(1)	(2)	(3)
1. Pulau Maya	Tanjung Satai	1 105,30
2. Kepulauan Karimata	Pelapis	282,97
3. Sukadana	Sutera	517,33
4. Simpang Hilir	Teluk Melano	2 031,09
5. Teluk Batang	Teluk Batang	213,82
6. Seponti	Seponti Jaya	417,74
Kabupaten Kayong Utara	Sukadana	4 568,26

Bersambung/ *to be continued*

Lanjutan Tabel/*Continued table* 1.1.1

Kecamatan <i>Subdistrict</i>	Persentase Terhadap Luas Kabupaten <i>Percentage to Regency's Area</i> (%)	Jumlah Pulau <i>Number of Islands</i>
(1)	(4)	(5)
1. Pulau Maya	24,20	9
2. Kepulauan Karimata	6,19	83
3. Sukadana	11,32	11
4. Simpang Hilir	44,46	1
5. Teluk Batang	4,68	-
6. Seponti	9,14	-
Kabupaten Kayong Utara	100,00	104

Catatan/*Note*: Berdasarkan Undang-Undang No. 06 Tahun 2007

Sumber/*Source*: BAPPEDA Kabupaten Kayong Utara

Tabel 1.1.2 Tinggi Wilayah dan Jarak ke Ibukota Kabupaten Menurut Kecamatan di Kabupaten Kayong Utara, 2020
Altitude and Distance to the Capital of Regency in Kayong Utara Regency, 2020

Kecamatan <i>Subdistrict</i>	Tinggi Wilayah (mdpl) <i>Altitude (m a.s.l)</i>	Jarak ke Ibukota Kabupaten <i>Distance to the Capital of Regency</i> (Km)
(1)	(2)	(3)
1. Pulau Maya	0 - 490	83
2. Kepulauan Karimata	0 - 986	93
3. Sukadana	0 – 1 130	6
4. Simpang Hilir	0 – 1 100	23
5. Teluk Batang	0 - 70	51
6. Seponti	0 - 50	74
Kabupaten Kayong Utara	0 – 1 130	0

Catatan/*Note*: Berdasarkan Undang-Undang No. 06 Tahun 2007

Sumber/*Source*: BAPPEDA Kabupaten Kayong Utara

Tabel 1.1.3 Jumlah Pulau di Kabupaten Kayong Utara Menurut Status dan Kecamatan, 2020
Table Number of Islands in Kayong Utara Regency by Status and Subdistrict, 2020

Kecamatan <i>Subdistrict</i>	Status/Status		Jumlah <i>Total</i>
	Berpenghuni <i>Inhabited</i>	Tidak Berpenghuni <i>Uninhabited</i>	
(1)	(2)	(3)	(4)
1. Pulau Maya	3	6	9
2. Kepulauan Karimata	11	72	83
3. Sukadana	-	11	11
4. Simpang Hilir ²	-	1	1
5. Teluk Batang	-	-	-
6. Seponti	-	-	-
Kabupaten Kayong Utara	14	90	104

Sumber/*Source*: BAPPEDA Kabupaten Kayong Utara

Tabel 1.1.4 Letak Geografis Kabupaten Kayong Utara
 Table *Geographical Location of Kayong Utara Regency*

Garis Lintang <i>Latitude</i>	Garis Bujur <i>Longitude</i>
(1)	(2)
0° 43' 05,15" - 1° 46' 35,21" LS	108° 40' 58,88" - 110° 24' 30,05" BT

Sumber/*Source*: BAPPEDA Kabupaten Kayong Utara

Tabel 1.1.5 Batas Administrasi Kabupaten Kayong Utara
 Table *Administration Borders of Kayong Utara Regency*

Batas Administrasi <i>Administration Border</i>	Berbatasan dengan <i>Border on</i>
(1)	(2)
Sebelah Utara/ <i>North</i>	Kab. Kubu Raya, Kab. Ketapang, dan Selat Karimata
Sebelah Selatan/ <i>South</i>	Selat Karimata dan Kabupaten Ketapang
Sebelah Timur/ <i>East</i>	Kabupaten Ketapang
Sebelah Barat/ <i>West</i>	Selat Karimata

Sumber/*Source*: BAPPEDA Kabupaten Kayong Utara

Tabel 1.1.6 Letak Geografis Kabupaten Kayong Utara Menurut Kecamatan
Table Geographical Location of Kayong Utara Regency by Subdistrict

Kecamatan <i>Subdistrict</i>	Lintang <i>Latitude</i>	Bujur <i>Longitude</i>
(1)	(2)	(3)
1. Pulau Maya	0° 55' 41" LS – 1° 18' 53" LS	109° 13' 58" BT – 109° 47' 03" BT
2. Kepulauan Karimata	1° 10' 49" LS – 1° 43' 43" LS	108° 40' 32" BT – 109° 23' 46" BT
3. Sukadana	1° 08' 00" LS – 1° 20' 00" LS	109° 52' 24" BT – 110° 09' 48" BT
4. Simpang Hilir	0° 50' 00" LS – 1° 17' 12" LS	109° 44' 48" BT – 110° 23' 12" BT
5. Teluk Batang	0° 54' 10" LS – 1° 03' 24" LS	109° 43' 35" BT – 109° 53' 49" BT
6. Seponti	0° 43' 19" LS – 0° 56' 06" LS	109° 44' 55" BT – 110° 06' 35" BT

Sumber/*Source*: BAPPEDA Kabupaten Kayong Utara

Tabel 1.1.7 Luas Formasi Geologi Kabupaten Kayong Utara (Ha) 2020
 Table Geological Formation Area of Kayong Utara Regency (Ha) 2020

Kecamatan <i>Subdistrict</i>	Formasi Geologi / <i>Geological Formation</i>			
	Kuarter <i>Quarter</i>	Plistosen <i>Pliosen</i>	Trias	Permo Karbon
(1)	(2)	(3)	(4)	(5)
1. Pulau Maya ¹	104 215	-	-	-
2. Kepulauan Karimata	...	-	-	-
3. Sukadana	50 120	-	-	-
4. Simpang Hilir ²	167 705	-	755	-
5. Teluk Batang	...	-	...	-
6. Seponti	...	-	...	-
Kabupaten Kayong Utara	322 040	-	755	-

Bersambung/ *to be continued*

Lanjutan Tabel/*Continued table* 1.1.7

Kecamatan <i>Subdistrict</i>	Formasi Geologi / <i>Geological Formation</i>			
	Intrusif & Plutonik Basa	Intrusif & Plutonik Basa Menengah	Efusif Tak Dibagi	Intrusif & Plutonik Asam
(1)	(6)	(7)	(8)	(9)
1. Pulau Maya ¹	-	-	-	5 675
2. Kepulauan Karimata
3. Sukadana	-	2 250	7 800	34 750
4. Simpang Hilir ²	-	4 075	17 025	27 720
5. Teluk Batang
6. Seponti
Kabupaten Kayong Utara	-	6 325	24 825	68 145

Catatan/*Note* : ¹Data masih termasuk wilayah Kec. Kepulauan Karimata

²Data masih termasuk wilayah Kec. Teluk Batang & Seponti

Sumber/*Source* : BPN Kabupaten Ketapang

Tabel 1.1.8 Luas Wilayah Kabupaten Kayong Utara Menurut Kelas Lereng (Ha) 2020
 Table Area of Kayong Utara Regency by Elevation Classes (Ha) 2020

Kecamatan Subdistrict	Kelas Lereng/Elevation Class				Jumlah Total
	< 2 %	2 - 14 %	15 - 40 %	> 40 %	
(1)	(2)	(3)	(4)	(5)	(6)
1. Pulau Maya ¹	104 663	-	3 680	1 547	109 890
2. Kepulauan Karimata	...	-
3. Sukadana	37 690	35 818	-	21 412	94 920
4. Simpang Hilir ²	112 653	87 494	625	16 508	217 280
5. Teluk Batang
6. Seponti
Kabupaten Kayong Utara	255 006	123 312	4 305	39 467	422 090

Catatan/Note : ¹) Data masih termasuk wilayah Kec. Kepulauan Karimata

²) Data masih termasuk wilayah Kec. Teluk Batang & Seponti

Sumber/Source : BPN Kabupaten Ketapang

Tabel 1.1.9 Nama-Nama Sungai di Kabupaten Kayong Utara Menurut Kecamatan, 2020
Rivers' Name in Kayong Utara Regency by Subdistrict, 2020

Kecamatan <i>Subdistrict</i>	Nama <i>River's Name</i>
(1)	(2)
1. Pulau Maya	- Sungai Kepuyu - Sungai Ledang - Sungai Besar - Sungai Gandawalan
2. Kepulauan Karimata	- Sungai Abon
3. Sukadana	- Sungai Beringim Siduk - Sungai Semanai - Sungai Randaw Melinsum - Sungai Gemuruh
4. Simpang Hilir	- Sungai Melani - Sungai Rantau Panjang - Sungai Perawas - Sungai Mata-Mata
5. Teluk Batang	- Sungai Paduan - Sungai Sekuson - Sungai Rangkas - Sungai Simpang Lidah
6. Seponti	- Sungai Sepeti - Sungai Durian Sebatang - Sungai Durhaka

Sumber/Source: Dinas Perhubungan Kabupaten Kayong Utara

1.2 KEADAAN IKLIM

CLIMATE CONDITION

Tabel 1.2.1 Pengamatan Unsur Iklim Menurut Bulan di Stasiun
 Table Meteorologi Rahadi Usman, 2020
*Observation of Climate Elements by Month at Rahadi Usman
 Meteorology Station, 2020*

Bulan Month	Suhu/Temperature (°C) ¹			Kelembaban/Humidity (%) ¹		
	Minimum	Rata-rata Average	Maksimum Maximum	Minimum	Rata-rata Average	Maksimum Maximum
(1)	(2)	(3)	(4)	(5)	(6)	(7)
Januari/January	23,20	27,93	34,00	58,00	84,25	99,00
Februari/February	22,80	28,09	34,00	55,00	83,03	100,00
Maret/March	23,30	28,08	34,40	49,00	84,13	98,00
April/April	23,60	28,12	34,50	55,00	83,83	98,00
Mei/May	23,40	28,58	35,70	48,00	82,85	98,00
Juni/June	23,00	27,90	34,80	51,00	82,60	99,00
Juli/July	21,00	27,25	33,80	36,00	84,13	100,00
Agustus/August	21,60	27,71	34,30	50,00	80,77	98,00
September	23,00	27,19	35,00	46,00	84,12	99,00
Oktober/October	23,40	27,59	34,60	50,00	83,53	98,00
November	23,00	27,36	34,20	52,00	84,82	98,00
Desember	22,20	28,01	34,20	50,00	82,11	98,00

Bersambung/ *to be continued*

Lanjutan Tabel/Continued Table 1.2.1

Bulan Month	Kecepatan Angin (m/det) ¹ Wind Velocity (m/sec)			Tekanan Udara/Atmospheric Pressure ¹ (mb)		
	Minimum	Rata-rata Average	Maksimum Maximum	Minimum	Rata-rata Average	Maksimum Maximum
(1)	(8)	(9)	(10)	(11)	(12)	(13)
Januari/January	calm	1,69	5,66	1 004,70	1 009,64	1 013,80
Februari/February	calm	1,75	7,20	1 005,30	1 010,27	1 013,80
Maret/March	calm	1,18	6,17	1 005,00	1 009,75	1 013,50
April/April	calm	1,45	6,17	1 005,70	1 009,69	1 012,90
Mei/May	calm	1,56	8,23	1 003,30	1 008,89	1 013,30
Juni/June	calm	2,39	8,23	1 004,60	1 009,13	1 012,90
Juli/July	calm	2,25	20,58	1 005,00	1 008,67	1 012,00
Agustus/August	calm	2,57	12,35	1 002,20	1 008,89	1 012,60
September	calm	1,92	7,20	1 004,50	1 009,21	1 013,00
Oktober/October	calm	1,63	7,72	1 003,90	1 008,50	1 012,10
November	calm	1,29	12,35	1 004,00	1 009,15	1 013,10
Desember	calm	1,80	8,23	1 004,50	1 008,32	1 011,40

Bersambung/ to be continued

Lanjutan Tabel/*Continued Table* 1.2.1

Bulan Month	Jumlah Curah Hujan ² Number of Precipitation (mm)	Jumlah Hari Hujan ² (hari) Number of Rainy Days (day)	Penyinaran Matahari ² Duration of Sunshine (%)
(1)	(14)	(15)	(16)
Januari/ <i>January</i>	400,8	22	66,98
Februari/ <i>February</i>	262,4	21	72,11
Maret/ <i>March</i>	289,0	18	63,31
April/ <i>April</i>	229,2	21	77,54
Mei/ <i>May</i>	227,6	17	79,72
Juni/ <i>June</i>	248,0	19	79,71
Juli/ <i>July</i>	351,2	23	77,21
Agustus/ <i>August</i>	194,6	13	87,66
September	454,8	25	61,42
Oktober/ <i>October</i>	312,0	23	82,02
November	387,4	26	69,58
Desember	138,6	19	73,10

Catatan/*Note*: ¹ Kondisi Wilayah Kabupaten Ketapang

² Kondisi Wilayah Kabupaten Kayong Utara

Sumber/*Source*: Stasiun Meteorologi Rahadi Usman Ketapang

Tabel 1.2.2 Nilai Indeks Pencemaran Air Sungai di Kabupaten Kayong Utara, 2019-2020
Table Rivers' Water Pollution Index in Kayong Utara Regency, 2019-2020

Titik Pemantauan <i>Monitoring Points</i>	Lokasi Pemantauan <i>Monitoring Sites</i>	Titik Koordinat <i>Coordinates</i>	Nilai Indeks Pencemaran (IP) <i>Pollution Index</i>	
			2019	2020
(1)	(2)	(3)	(4)	(5)
S.1	S. Matan (segmen hulu)	S : 01°06'15" E : 110°11'07,3"	1,39	4,57
S.2	S. Matan (segmen hilir)	S : 01°05'16,6" E : 110°04'19,0"	4,81	2,67
S.3	S. Bayeuh (segmen hulu)	S : 00°59'20,2" E : 110°16'48,7"	0,63	1,79
S.4	S. Bayeuh (segmen tengah)	S : 01°00'50,8" E : 110°13'16,6"	0,07	0,95
S.5	S. Bayeuh (segmen hilir)	S : 01°00'15" E : 110°10'37,3"	2,09	2,20
S.6	S. Semandang (segmen hulu)	S : 00°57'32,8" E : 110°05'14,3"	1,10	0,82
S.7	S. Semandang (segmen hilir)	S : 01°03'44,8" E : 110°05'44,4"	5,12	0,78
S.8	S. Durian Sebatang (segmen hulu)	S : 00°44'55" E : 109°55'54,3"	5,59	1,17
S.9	S. Durian Sebatang (segmen hilir)	S : 00°44'55" E : 109°55'54,3"	5,48	0,99
S.10	S. Sepeti (segmen hilir)	S : 00°50'07,2" E : 109°55'54,3"	5,69	1,30
S.11	S. Kuala (segmen hilir)	S : 00°53'20,1" E : 109°45'27,4"	5,96	4,20

Sumber/Source : Dinas Perumahan Rakyat, Kawasan Permukiman , dan Lingkungan Hidup Kabupaten Kayong Utara

Tabel 1.2.3 Nilai Indeks Kualitas Lingkungan Hidup di Kabupaten Kayong Utara, 2020
 Table Life Environment Quality Index in Kayong Utara Regency, 2020

Indeks Index	Nilai Value	Persentase Percentage	Hasil Result
(1)	(2)	(3)	(4)
Indeks Kualitas Air Water Quality Index	57,27	0,38	21,53
Indeks Kualitas Udara Air Quality Index	90,32	0,41	36,58
Indeks Kualitas Lahan Land Quality Index	78,50	0,22	17,19
Jumlah/Total			75,30

Sumber/Source : Dinas Perumahan Rakyat, Kawasan Permukiman , dan Lingkungan Hidup Kabupaten Kayong Utara

BAB

Chapter

02

PEMERINTAHAN GOVERNMENT

Pegawai Negeri Sipil

Civil Servant

2020

Laki-laki

1 281



Perempuan

1 132

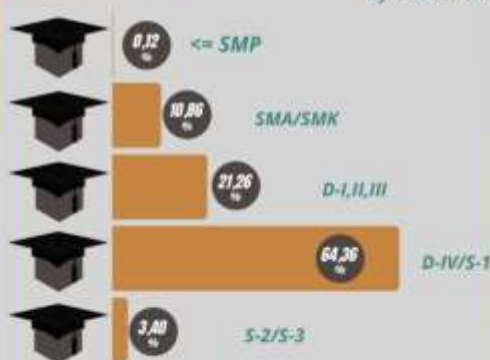
BERDASARKAN UMUR

by Age



BERDASARKAN PENDIDIKAN

by Education



BAB 2. PEMERINTAHAN

CHAPTER 2. GOVERNMENT

PENJELASAN TEKNIS

1. Pemerintah Daerah adalah penyelenggaraan urusan pemerintahan oleh Pemerintah Daerah dan Dewan Perwakilan Rakyat Daerah menurut asas otonomi dan tugas pembantuan dengan prinsip otonomi seluas-luasnya dalam sistem dan prinsip Negara Kesatuan Republik Indonesia sebagaimana dimaksud dalam Undang-Undang Dasar Negara Republik Indonesia Tahun 1945. Pemerintah Daerah di Indonesia terdiri dari Pemerintah Daerah Provinsi dan Pemerintah Daerah Kabupaten/Kota yang terdiri atas kepala daerah dan Dewan Perwakilan Rakyat Daerah (DPRD) dibantu oleh Perangkat Daerah.
2. Pembentukan daerah kabupaten dan daerah kota ditetapkan dengan Undang-Undang. Pembentukan daerah dapat berupa penggabungan beberapa daerah atau bagian daerah yang bersandingan atau pemekaran dari satu daerah menjadi dua daerah atau lebih. Daerah dapat dihapus dan digabung dengan daerah lain apabila daerah yang bersangkutan tidak

TECHNICAL NOTES

1. *Local Government is the implementation of government affairs by the Local Government and Council of Representatives Daerah by principle of autonomy and duty of assistance with the principle of broad autonomy within the system and the principles of the Republic of Indonesia as stipulated in the Constitution of the Republic of Indonesia Year 1945. Regional Government in Indonesia consists of Provincial Governments and regional Government of Regency/ Municipality consisting of the head of the region and the regional Representatives Council (DPRD), assisted by the region.*
2. *Establishment of regency and municipality areas defined by law. Region formation can be incorporated from some regions or areas which located side by side or divided into two regions or more. The area can be deleted and merged with other areas if the area **can't afford to organize its regional autonomy.***

mampu menyelenggarakan otonomi daerah.

3. Setiap daerah dipimpin oleh kepala pemerintah daerah yang disebut kepala daerah. Kepala daerah untuk provinsi disebut Gubernur, untuk kabupaten disebut Bupati dan untuk kota adalah Wali Kota. Kepala daerah dibantu oleh satu orang wakil kepala daerah, untuk provinsi disebut Wakil Gubernur, untuk kabupaten disebut Wakil Bupati dan untuk kota disebut Wakil Wali Kota. Kepala dan wakil kepala daerah memiliki tugas, wewenang dan kewajiban serta larangan. Kepala daerah juga mempunyai kewajiban untuk memberikan laporan penyelenggaraan pemerintahan daerah kepada pemerintah, dan laporan keterangan pertanggungjawaban kepada DPRD, serta menginformasikan laporan penyelenggaraan pemerintahan daerah kepada masyarakat.
 4. Anggota Dewan Perwakilan Rakyat Daerah (DPRD) dipilih melalui pemilihan umum (pemilu) dan dilantik dalam masa jabatan lima tahun.
 5. Partai politik adalah organisasi politik yang menjalani ideologi tertentu atau dibentuk dengan tujuan khusus. Definisi lainnya adalah kelompok yang terorganisir yang anggota-anggotanya mempunyai
3. *Each region is led by the head of the local government called the head region. The regional head of the province called the governor, to the district for a town called regents and was mayor. The regional head assisted by a deputy head of the region, called the deputy governor for the province, for the district called the vice-regent and for the municipality called the deputy mayor. The head and deputy head of the region has the duties, powers and obligations and restrictions. The regional head also have an obligation to provide a report to the Government of regional governance, accountability and reporting information to Parliament, as well as informing the regional administration reports to the public.*
 4. *Regional House of Representatives (DPRD) members are elected through a general election and appointed for a five-years membership.*
 5. *A political party is a political organization which underwent a certain ideology or formed with the specific purpose. Another definition is an organized group whose members have orientation, values, and ideals are the*

orientasi, nilai-nilai, dan cita-cita yang sama. Tujuan kelompok ini ialah untuk memperoleh kekuasaan politik dan merebut kedudukan politik – (biasanya) dengan cara konstitusional – untuk melaksanakan kebijakan-kebijakan mereka.

same. The purpose of this group is to gain political power and wrest political position - (usually) by way of a constitutional - to implement their policies.

6. Daftar Pemilih Tetap, selanjutnya disingkat DPT, adalah susunan nama Warga Negara Indonesia yang telah memenuhi syarat sebagai pemilih berdasarkan Undang-Undang dan berhak menggunakan haknya untuk memberikan suara di TPS dalam Pemilu Anggota DPR, DPRD Provinsi/ DPRD Kabupaten/ Kota.
 7. Caleg atau Calon legislatif adalah orang yang mencalonkan diri menjadi anggota legislatif, atau calon anggota Dewan Perwakilan Rakyat atau Dewan Perwakilan Rakyat Daerah.
 8. DPRD merupakan lembaga perwakilan rakyat daerah dan berkedudukan sebagai unsur penyelenggaraan pemerintahan daerah. DPRD memiliki fungsi legislasi, anggaran dan pengawasan. DPRD mempunyai tugas dan wewenang. DPRD mempunyai hak interpellasi, angket dan menyatakan pendapat.
 9. Alat kelengkapan DPRD terdiri atas: (a). pimpinan; (b). komisi; (c). panitia
6. *Electoral List, hereinafter abbreviated as DPT, is the composition of the population name Indonesian citizen who has been qualified as an elector under the law and entitled to exercise its right to vote at the polling station in the General Election of DPR, DPD, Provincial/Subdistrict/ Municipal.*
 7. *Candidates or legislative candidates are those who run for the legislature, or prospective member of the House of Representatives or Regional Representatives Council.*
 8. *Parliament is the people's representative body area and serves as an element of the regional administration. Parliament has a legislative function, budgetary, and oversight. Parliament has the duty and authority. Parliament has the right to: (a). interpellation; (b). questionnaires; and (c). opinion.*
 9. *DPRD fittings consist of: (a). leader; (b). commission; (c). committee*

musyawarah; (d). panitia anggaran; (e). Badan Kehormatan; (f). alat kelengkapan lain yang diperlukan. Anggota DPRD mempunyai hak dan kewajiban. Anggota DPRD mempunyai larangan dan dapat diganti antar waktu. Ketentuan tentang DPRD sepanjang tidak diatur dalam Undang-Undang mengenai pemerintahan daerah berlaku ketentuan Undang-Undang yang mengatur Susunan dan Kedudukan MPR, DPR, DPD, dan DPRD.

10. Anggaran Pendapatan, dan Belanja Daerah (APBD), adalah rencana keuangan tahunan pemerintah daerah di Indonesia yang disetujui oleh Dewan Perwakilan Rakyat Daerah. APBD ditetapkan dengan Peraturan Daerah. Tahun anggaran APBD meliputi masa satu tahun, mulai dari tanggal 1 Januari sampai dengan tanggal 31 Desember. APBD terdiri atas:

- a. Anggaran pendapatan, terdiri atas
 - Pendapatan Asli Daerah (PAD), yang meliputi pajak daerah, retribusi daerah, hasil pengelolaan kekayaan daerah, dan penerimaan lain-lain.
 - Bagian dana perimbangan, yang meliputi Dana Bagi Hasil, Dana Alokasi Umum (DAU) dan Dana Alokasi Khusus.

deliberations; (d). the budget committee; (e). Honorary Board; and (f). other necessary fittings. Assembly Members have rights and obligations. Members of Parliament have restrictions and can be replaced over time. Conditions of Parliament to the extent not regulated in the Law concerning local government apply the provisions of the Act governing the Arrangement and the MPR, DPR, DPD and DPRD.

10. *Budget Revenue and Expenditure (Budget) is the annual financial plan of local government in Indonesia, which was approved by the Regional Representatives Council. Budgets are set by the Regional Regulation. The fiscal year budget covering a period of one year, starting from January 1st to December 31st.*

Budgets consist of:

- a. *The budget revenues, consisting of*
 - *Revenue (PAD), which include local taxes, levies, local wealth management results, and other revenues.*
 - *Part of equalization funds, which includes DBH, General Allocation Fund (DAU) and Special Allocation Fund.*

- Lain-lain pendapatan yang sah seperti dana hibah atau dana darurat.
 - *Other legitimate income such as grants or emergency fund.*
- b. Anggaran belanja, yang digunakan untuk keperluan penyelenggaraan tugas pemerintahan di daerah.
- b. The budget, which is used for maintenance tasks in the area of governance.*
11. Pembiayaan, yaitu setiap penerimaan yang perlu dibayar kembali dan/atau pengeluaran yang akan diterima kembali, baik pada tahun anggaran yang bersangkutan maupun tahun-tahun anggaran berikutnya.
- 11. The budget, which is used for the purposes of the implementation of government duties in the area. Financing, which is any admission that need to be repaid and/or expenditure which will be welcomed back, either in the relevant fiscal year and next fiscal years.*
12. Pajak adalah pungutan wajib yang dibayar rakyat untuk negara dan akan digunakan untuk kepentingan pemerintah dan masyarakat umum. Rakyat yang membayar pajak tidak akan merasakan manfaat dari pajak secara langsung, karena pajak digunakan untuk kepentingan umum, bukan untuk kepentingan pribadi.
- 12. Tax is a compulsory levy paid people to the state and will be used for the benefit of the government and the general public. People who pay taxes will not benefit from direct taxes, because taxes are used for the public interest and not for personal gain.*
13. Peserta BPJS Kesehatan adalah setiap orang, termasuk orang asing yang bekerja paling singkat 6 (enam) bulan di Indonesia, yang telah membayar iuran, meliputi:
- 13. Participants of BPJS Health is everyone, including foreigners who work at least 6 (six) months in Indonesia, who have paid contributions, include:*
- a. Penerima Bantuan Iuran Jaminan Kesehatan (PBI): fakir miskin dan orang tidak mampu, dengan penetapan peserta sesuai
 - a. Beneficiaries Health Insurance Contribution (PBI): the poor and the people cannot afford, with the*

- ketentuan peraturan perundang-undangan.
- b. Bukan Penerima Bantuan Jaminan Kesehatan (Non PBI), terdiri dari:
- Pekerja Penerima Upah dan anggota keluarganya:
 - a) Pegawai Negeri Sipil;
 - b) Anggota TNI;
 - c) Anggota Polri;
 - d) Pejabat Negara;
 - e) Pegawai Pemerintah Non Pegawai Negeri;
 - f) Pegawai Swasta; dan
 - g) Pekerja yang tidak termasuk a-s/d f yang menerima upah.
- determination of the participants in accordance with the legislation.*
- b. *Not Beneficiaries Health Insurance Contribution (Non PBI), consisting of:*
- *Recipients Workers Wages and members of his family*
 - a) *Civil Servant;*
 - b) *Members of the military;*
 - c) *Members of the National Police;*
 - d) *State officials;*
 - e) *Non Servants of Government Employees;*
 - f) *Private Employees; and*
 - g) ***Workers who aren't included to point a-to-f are receiving wages.***

ULASAN

DESCRIPTION

Dewan Perwakilan Rakyat Daerah

Regional Parliaments

Jumlah anggota legislatif Kabupaten Kayong Utara tahun 2020 sebanyak 25 orang yang seluruhnya adalah laki-laki (tabel 2.2.1). Dari 25 anggota legislatif tersebut, anggota legislatif terbanyak berasal dari partai demokrat, yaitu sebanyak 4 orang.

Number of legislators in the Kayong Utara Regency in 2020 are 25 people which all of them are males (table 2.2.1). Of the 25 legislators, the most legislators came from the Partai Demokrat, which was 4 people.

Jika dilihat berdasarkan pendidikannya, sebanyak 72% anggota legislatif Kabupaten Kayong Utara pada periode 2020-2024 berpendidikan SLTA.

According to their education, 72% of legislators in the Kayong Utara Regency in 2020-2024 are Senior High School.

Pemerintahan Desa

Village Government

Pada tahun 2020, Kabupaten Kayong Utara terbagi menjadi 6 kecamatan, 43 Desa, 167 Dusun, dan 644 RT (tabel 2.1.2). Kecamatan Simpang Hilir merupakan kecamatan dengan jumlah desa terbanyak, yaitu 12 desa.

In 2020, Kayong Utara Regency consist of 6 districts which divided into 43 villages, 167 hamlets, and 644 neighborhoods (table 2.1.2). Simpang Hilir district has the largest number of village, that is 12 villages.

Pegawai Negeri Sipil (PNS)

Civil Servants

Pada tahun 2020, terdapat 2.413 pegawai negeri sipil (PNS) di Kabupaten Kayong Utara. PNS tersebut terdiri dari 2.258 pegawai daerah dan 155 pegawai pusat.

In 2020, there are 2.413 civil servants in Kayong Utara Regency. The civil servants consisted of 2.258 regional civil servant and 155 central civil servant.

Berdasarkan jenis kelaminnya, pada tahun 2020 PNS di Kabupaten Kayong Utara didominasi oleh PNS berjenis kelamin laki-laki. Sebanyak 53,08% PNS berjenis kelamin laki-laki, sedangkan 46,92% sisanya merupakan PNS berjenis kelamin perempuan (tabel 2.3.1).

Jika dilihat berdasarkan tingkat pendidikannya, sebanyak 67,75% PNS merupakan lulusan sarjana/doktor, 21,25% lulusan diploma I, II dan III, 10,85% lulusan SLTA dan sisanya berpendidikan SMP ke bawah. Hal ini menandakan sumber daya manusia di pemerintahan Kabupaten Kayong Utara cukup baik karena sebagian besar PNS merupakan lulusan sarjana.

Pendapatan dan Belanja Daerah

Pada tahun 2020, realisasi pendapatan Daerah Kabupaten Kayong Utara adalah sebesar 661,89 Miliar Rupiah. Sebesar 93,58% realisasi pendapatan tersebut merupakan pendapatan yang bersumber dari Pendapatan Transfer Pemerintah Pusat.

Adapun realisasi belanja daerah Kabupaten Kayong Utara pada tahun 2020 adalah sebesar 624,47 Miliar Rupiah. Belanja daerah tersebut didominasi oleh belanja operasional yang mencapai 462,40 Miliar Rupiah atau sebesar 74,04%.

Based on their gender, in 2020 civil servants in Kayong Utara Regency were dominated by male civil servants. 53,08% of civil servants are male and 46,92% are female. (table 2.3.1).

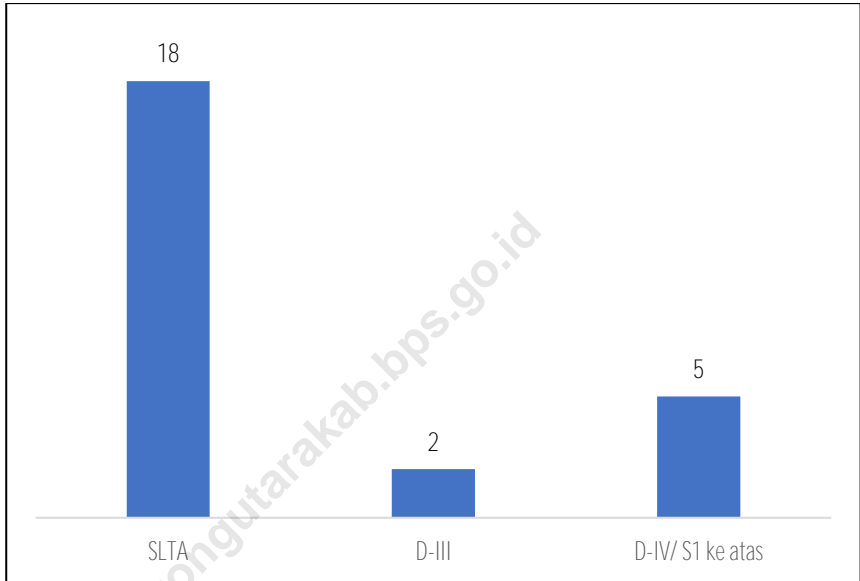
Based on their educated, 67,75% of civil servants are scholar/doctorate, 21,25% are diploma I, II, and III, 10,85% are senior high school and the rest are below middle school. It shows that human resources in Kayong Utara Government are quite good because most of the civil servant are scholar.

Regional Income And Expenditures

In 2020, the realization of income for Kayong Utara district was 661,89 billion rupiah. 93,58% of realization of revenue is based on the income of central government transfers.

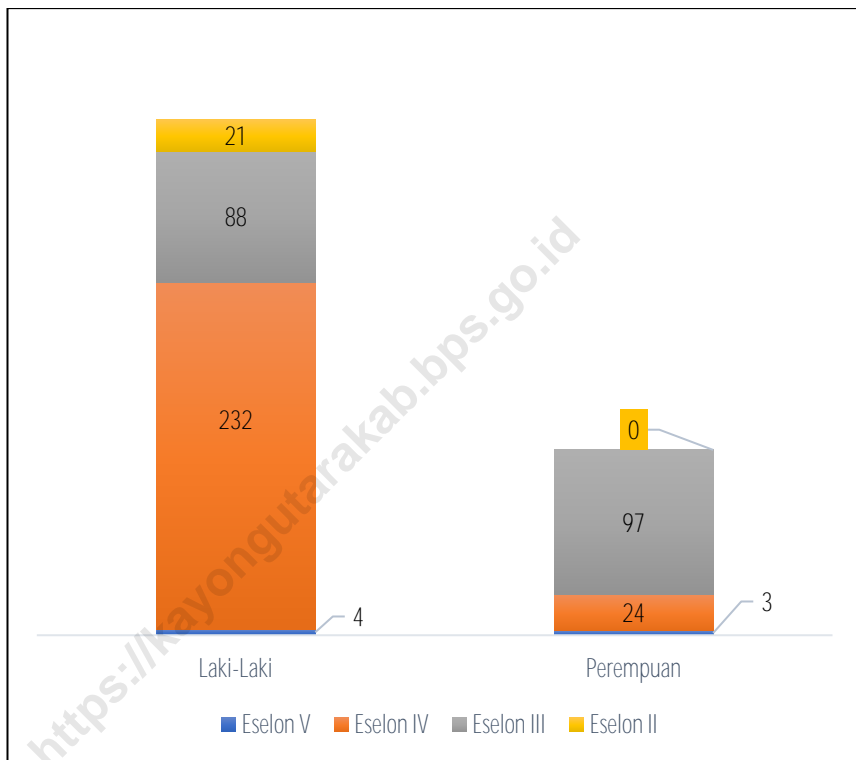
The realization of expenditures for Kayong Utara district in 2020 was 624,47 billion rupiah. The expenditures was dominated by operational spending of 462,40 billion rupiah or 74,04%.

Gambar 2.1 Jumlah Anggota DPRD Menurut Pendidikan di Kabupaten Kayong Utara, 2020
Figures Number of *Regional House of Representatives's* by Education in Kayong Utara Regency, 2020



Sumber: Sekretariat DPRD Kabupaten Kayong Utara

Gambar 2.2 Jumlah Pegawai Negeri Sipil Menurut Jabatan dan Jenis Kelamin di Kabupaten Kayong Utara, 2020
 Figures Number of Civil Servant by Occupation and Sex in Kayong Utara Regency, 2020



Sumber: Bagian Kepegawaian Setda dan Instansi Vertikal Kabupaten Kayong Utara

2.1 WILAYAH ADMINISTRATIF

ADMINISTRATIVE AREA

Tabel 2.1.1 Jumlah Desa Menurut Kecamatan di Kabupaten Kayong Utara, 2016–2020
 Table Number of Villages by Subdistrict in Kayong Utara Regency, 2016–2020

Kecamatan Subdistrict	2016	2017	2018	2019	2020
(1)	(2)	(3)	(4)	(5)	(6)
1. Pulau Maya	5	5	5	5	5
2. Kepulauan Karimata	3	3	3	3	3
3. Sukadana	10	10	10	10	10
4. Simpang Hilir	12	12	12	12	12
5. Teluk Batang	7	7	7	7	7
6. Seponti	6	6	6	6	6
Kabupaten Kayong Utara	43	43	43	43	43

Sumber/Source : Peraturan Kepala Badan Pusat Statistik Nomor 1 Tahun 2020 Tanggal 5 Februari 2020 dan Dinas Sosial, Pemberdayaan Perempuan dan Perlindungan Anak, Pemberdayaan Masyarakat dan Desa Kab. Kayong Utara

Tabel 2.1.2 Banyaknya Kelurahan, Desa, Dusun, RW dan RT di Kabupaten Kayong Utara Menurut Kecamatan, 2020
 Table Number of Wards, Villages and Hamlets in Kayong Utara Regency by Subdistrict, 2020

Kecamatan Subdistrict	Kelurahan Wards	Desa Villages	Dusun Hamlet	RW	RT	
(1)	(2)	(3)	(4)	(5)	(6)	
1. Pulau Maya	-	5	24	-	112	
2. Kepulauan Karimata	-	3	10	-	30	
3. Sukadana	-	10	34	-	113	
4. Simpang Hilir	-	12	50	-	171	
5. Teluk Batang	-	7	28	-	121	
6. Seponti	-	6	21	-	97	
2020	-	43	167	-	644	
Jumlah/ Total	2019	-	43	168	-	621
	2018	-	43	168	-	639

Sumber/Source : Dinas Sosial, Pemberdayaan Perempuan dan Perlindungan Anak, Pemberdayaan Masyarakat dan Desa Kab. Kayong Utara

2.2 DEWAN PERWAKILAN RAKYAT DAERAH REGIONAL HOUSE OF REPRESENTATIVES

Tabel 2.2.1 Jumlah Anggota Dewan Perwakilan Rakyat Daerah Menurut Partai Politik dan Jenis Kelamin di Kabupaten Kayong Utara, 2020
Table Number of Regional House of Representatives's Members by Political Parties and Sex in Kayong Utara Regency, 2020

Partai Politik <i>Political Parties</i>	Laki-Laki <i>Male</i>	Perempuan <i>Female</i>	Jumlah <i>Total</i>
(1)	(2)	(3)	(4)
1. Golkar	3	-	3
2. PDIP	1	-	1
3. PPP	2	-	2
4. PKB	2	-	2
5. Demokrat	4	-	4
6. Nasdem	2	-	2
7. Perindo	2	-	2
8. Hanura	3	-	3
9. Gerindra	1	-	1
10. PAN	1	-	1
11. PKS	2	-	2
12. PKPI	2	-	2
Kabupaten Kayong Utara	25	-	25

Sumber/Source: Sekretariat DPRD Kabupaten Kayong Utara

Tabel 2.2.2 Jumlah Anggota DPRD Kabupaten Kayong Utara Tahun 2020 Menurut Fraksi dan Pendidikan
 Number of Parliament Member in 2020 Period by Fraction and Education

Fraksi Fraction	SD/SLTP Elementary/ Junior	SLTA Senior	D-III Diploma	D-IV/S1 ke atas Degree or More	Jumlah Total
(1)	(2)	(3)	(4)	(5)	(6)
1. Golkar	-	3	-	-	3
2. PDIP	-	1	-	-	1
3. PPP	-	2	-	-	2
4. PKB	-	2	-	-	2
5. Demokrat	-	3	-	1	4
6. Nasdem	-	1	-	1	2
7. Perindo	-	-	2	-	2
8. Hanura	-	2	-	1	3
9. Gerindra	-	-	-	1	1
10. PAN	-	1	-	-	1
11. PKS	-	1	-	1	2
12. PKPI	-	2	-	-	2
Jumlah/Total	-	18	2	5	25

Sumber/Source : Sekretariat DPRD Kabupaten Kayong Utara

Tabel 2.2.3 Jumlah Produk DPRD Kabupaten Kayong Utara Periode 2020-2024 Menurut Jenis Produk, 2020
Number of Parliament Output at 2020-2024 Period by Output Type, 2020

Bulan <i>Month</i>	SK Pimpinan	Keputusan DPRD	Peraturan Daerah	Jumlah <i>Total</i>	
(1)	(2)	(3)	(4)	(5)	
1. Januari	1	3	-	4	
2. Februari	-	2	-	2	
3. Maret	-	1	-	1	
4. April	-	2	-	2	
5. Mei	-	3	-	3	
6. Juni	-	1	-	1	
7. Juli	-	5	1	6	
8. Agustus	-	2	-	2	
9. September	-	3	1	4	
10. Oktober	1	1	-	2	
11. November	-	6	3	9	
12. Desember	2	1	8	11	
Jumlah/ <i>Total</i>	2020	4	30	13	47
	2019	2	21	-	23
	2018	2	19	22	43
	2017	-	26	-	26

Sumber/*Source*: Sekretariat DPRD Kabupaten Kayong Utara

Tabel 2.2.4 Jumlah Raperda yang Diperdakan pada Periode 2020 – 2024,
 2020
 Number of Local Regulation Draft that have been Legitimated at 2020-2024
 Period , 2020

Tahun Year	Target Target	Realisasi Realization
(1)	(2)	(3)
2020	23	13
2019	16	11
2018	32	22
2017	30	10

Sumber/Source : Sekretariat DPRD Kabupaten Kayong Utara

Tabel 2.2.5 Jumlah Sidang Paripurna DPRD yang Dilaksanakan pada Periode
Table 2020-2024, 2020
Number of Plenary Session DPRD at 2020-2024 Period, 2020

Tahun Year	Target Target	Realisasi Realization
(1)	(2)	(3)
2020	...	19
2019	29	27
2018	26	22
2017	28	22

Sumber/Source: Sekretariat DPRD Kabupaten Kayong Utara

2.3 SUMBER DAYA MANUSIA HUMAN RESOURCES

Tabel 2.3.1 Jumlah Pegawai Negeri Sipil Menurut Jabatan dan Jenis Kelamin di Kabupaten Kayong Utara, 2019–2020
Table Number of Civil Servants by Occupation and Sex in Kayong Utara Regency, December 2019–2020

Jabatan <i>Occupation</i>	2019		
	Laki-Laki <i>Male</i>	Perempuan <i>Female</i>	Jumlah <i>Total</i>
(1)	(2)	(3)	(4)
Fungsional Tertentu ¹ <i>Specific Functional¹</i>	974	1 012	1 986
Fungsional Umum <i>Staff General Functional</i>
Struktural/ <i>Structural</i>	330	120	450
Eselon V/5 th Echelon	10	2	12
Eselon IV/4 th Echelon	215	95	310
Eselon III/3 rd Echelon	83	20	103
Eselon II/2 nd Echelon	22	3	25
Eselon I/1 st Echelon	-	-	-
Jumlah/<i>Total</i>	1 304	1 132	2 436

Bersambung/*to be continued*

Lanjutan Tabel/*Continued table* 2.3.1

Jabatan <i>Occupation</i>	2020		
	Laki-Laki <i>Male</i>	Perempuan <i>Female</i>	Jumlah <i>Total</i>
(1)	(5)	(6)	(7)
Fungsional Tertentu <i>Specific Functional</i>	652	837	1 489
Fungsional Umum <i>Staff General Functional</i>	284	171	455
Struktural/ <i>Structural</i>	345	124	469
Eselon V/5th Echelon	4	-	4
Eselon IV/4th Echelon	232	97	329
Eselon III/3rd Echelon	88	24	112
Eselon II/2nd Echelon	21	3	24
Eselon I/1st Echelon	-	-	-
Jumlah/ <i>Total</i>	1 281	1 132	2 413

Sumber/*Source*: Bagian Kepegawaian Setda dan Instansi Vertikal Kabupaten Kayong Utara

Tabel 2.3.2 Jumlah Pegawai Negeri Sipil Menurut Tingkat Pendidikan dan Jenis Kelamin di Kabupaten Kayong Utara, 2019–2020
Table Number of Civil Servants by Educational Level and Sex in Kayong Utara Regency, 2019–2020

Tingkat Pendidikan <i>Educational Level</i>	2019		
	Laki-Laki <i>Male</i>	Perempuan <i>Female</i>	Jumlah <i>Total</i>
(1)	(2)	(3)	(4)
Sampai dengan SD <i>Up to Primary School</i>	1	-	1
SMP/Sederajat <i>General Vocational Junior High School</i>	5	-	5
SMA/Sederajat <i>General/Vocational Senior High School</i>	193	75	268
Diploma I,II/Akta I,II ¹ <i>Diploma I,II/Akta I,II</i>	252	330	582
Diploma III/Akta III/Sarjana Muda <i>Diploma III/Akta III/Bachelor</i>
Tingkat Sarjana/Doktor/Ph.D <i>University Graduates</i>	853	727	1 580
Jumlah/Total	1 304	1 132	2 436

Bersambung/*to be continued*

Lanjutan Tabel/*Continued table* 2.3.2

Tingkat Pendidikan <i>Educational Level</i>	2020		
	Laki-Laki <i>Male</i>	Perempuan <i>Female</i>	Jumlah <i>Total</i>
(1)	(5)	(6)	(7)
Sampai dengan SD <i>Up to Primary School</i>	1	-	1
SMP/Sederajat <i>General Vocational Junior High School</i>	2	-	2
SMA/Sederajat <i>General/Vocational Senior High School</i>	193	69	262
Diploma I,II/Akta I,II <i>Diploma I,II/Akta I,II</i>	76	44	120
Diploma III/Akta III/Sarjana Muda <i>Diploma III/Akta III/Bachelor</i>	141	252	393
Tingkat Sarjana/Doktor/Ph.D <i>University Graduates</i>	868	767	1 635
Jumlah/Total	1 281	1 132	2 413

Catatan/*Notes* : ¹Data mencakup Diploma I, II, III/ Akta I, II, III

Sumber/*Source* : Bagian Kepegawaian Setda dan Instansi Vertikal Kabupaten Kayong Utara

Tabel 2.3.3 Jumlah Pegawai Negeri Sipil Menurut Tingkat Kepangkatan dan Jenis Kelamin di Kabupaten Kayong Utara, 2019–2020
Table Number of Civil Servants by Hierarchy and Sex at Kayong Utara Regency, 2019–2020

Pangkat/Golongan/Ruang <i>Hierarchy</i>	2019		
	Laki-Laki/ <i>Male</i>	Perempuan/ <i>Female</i>	Jumlah/ <i>Total</i>
(1)	(2)	(3)	(4)
1. I/A (Juru Muda)
2. I/B (Juru Muda Tingkat I)
3. I/C (Juru)
4. I/D (Juru Tingkat I)
Golongan I/Range I	1	-	1
5. II/A (Pengatur Muda)
6. II/B (Pengatur Tingkat I)
7. II/C (Pengatur)
8. II/D (Pengatur Tingkat I)
Golongan II/Range II	153	116	269
9. III/A (Penata Muda)
10. III/B (Penata Tingkat I)
11. III/C (Penata)
12. III/D (Penata Tingkat I)
Golongan III/Range III	760	791	1 551
13. IV/A (Pembina)
14. IV/B (Pembina Tingkat I)
15. IV/C (Pembina Utama Muda)
16. IV/D (Pembina Utama Madya)
17. IV/E (Pembina Utama)
Golongan IV/Range IV	223	132	355
Jumlah/<i>Total</i>	1 137	1 039	2 176

Bersambung/to be continued

Lanjutan Tabel/*Continued table* 2.3.3

Pangkat/Golongan/Ruang <i>Hierarchy</i>	2020		
	Laki-Laki/ <i>Male</i>	Perempuan/ <i>Female</i>	Jumlah/ <i>Total</i>
(1)	(2)	(3)	(4)
1. I/A (Juru Muda)	-	-	-
2. I/B (Juru Muda Tingkat I)	-	-	-
3. I/C (Juru)	-	-	-
4. I/D (Juru Tingkat I)	-	-	-
Golongan I/Range I	-	-	-
5. II/A (Pengatur Muda)	14	6	20
6. II/B (Pengatur Tingkat I)	18	7	25
7. II/C (Pengatur)	55	33	88
8. II/D (Pengatur Tingkat I)	59	51	110
Golongan II/Range II	146	97	243
9. III/A (Penata Muda)	215	182	398
10. III/B (Penata Tingkat I)	220	241	461
11. III/C (Penata)	291	295	586
12. III/D (Penata Tingkat I)	191	184	367
Golongan III/Range III	917	902	1 819
13. IV/A (Pembina)	146	115	261
14. IV/B (Pembina Tingkat I)	56	16	72
15. IV/C (Pembina Utama Muda)	16	1	17
16. IV/D (Pembina Utama Madya)	-	1	1
17. IV/E (Pembina Utama)	-	-	-
Golongan IV/Range IV	218	133	351
Jumlah/<i>Total</i>	1 281	1 132	2 413

Sumber/*Source*: Bagian Kepegawaian Setda dan Instansi Vertikal Kabupaten Kayong Utara

Tabel 2.3.4 Jumlah Pegawai Negeri Sipil di Kabupaten Kayong Utara Menurut Status Kepegawaian, Jabatan, dan Jenis Kelamin, 2020
 Table Number of Civil Servant in Kayong Utara Regency by Employee Status, Job Position and Sex, 2020

Status/Jabatan Status/Job Position	Laki-laki Male	Perempuan Female	Jumlah Total
(1)	(2)	(3)	(4)
A. Pegawai Daerah	1 170	1 088	2 258
1. Eselon II	21	3	24
2. Eselon III	83	23	106
3. Eselon IV	216	95	311
4. Eselon V	-	-	-
5. Fungsional dan staf	850	967	1 817
B. Pegawai Pusat	111	44	155
1. Eselon II	-	-	-
2. Eselon III	5	1	6
3. Eselon IV	16	2	18
4. Eselon V	4	-	4
5. Fungsional dan Staf	86	41	127
Jumlah/Total	1 281	1 132	2 413

Sumber/Source : Bagian Kepegawaian Setda dan Instansi Vertikal Kabupaten Kayong Utara

Tabel 2.3.5 Jumlah Pegawai Negeri Sipil di Kabupaten Kayong Utara Menurut Status Kepegawaian, Pendidikan, dan Jenis Kelamin, 2020
Number of Civil Servant in Kayong Utara Regency by Employee Status, Education and Sex, 2020

Status/Pendidikan <i>Status/Education</i>	Laki-laki <i>Male</i>	Perempuan <i>Female</i>	Jumlah <i>Total</i>
(1)	(2)	(3)	(4)
A. Pegawai Daerah	1 170	1 088	2 258
1. SD/MI/Sederajat	1	-	1
2. SLTP/MTs/Sederajat	2	-	2
3. SLTA/MA/Sederajat	166	66	232
4. D-I/D-II/D-III	209	288	497
5. D-IV/S-1	736	720	1 456
6. S-2/S-3	56	14	70
B. Pegawai Pusat	111	44	155
1. SD/MI/Sederajat	-	-	-
2. SLTP/MTs/Sederajat	-	-	-
3. SLTA/MA/Sederajat	27	3	30
4. D-I/D-II/D-III	8	8	16
5. D-IV/S-1	66	31	97
6. S2/S3	10	2	12
Jumlah/Total	1 281	1 132	2 413

Sumber/Source : Bagian Kepegawaian Setda dan Instansi Vertikal Kabupaten Kayong Utara

Tabel 2.3.6 Jumlah Pegawai Negeri Sipil di Kabupaten Kayong Utara Menurut Status Kepegawaian, Golongan dan Jenis Kelamin, 2020
 Table Number of Civil Servant in Kayong Utara Regency by Employee Status, Classification, and Sex, 2020

Status/Golongan Status/Classification	Laki-laki Male	Perempuan Female	Jumlah Total
(1)	(2)	(3)	(4)
A. Pegawai Daerah	1 170	1 088	2 258
Golongan I	-	-	-
Golongan II	129	92	221
Golongan III	832	864	1 696
Golongan IV	209	132	341
B. Pegawai Pusat	111	44	155
Golongan I	-	-	-
Golongan II	17	5	22
Golongan III	85	38	123
Golongan IV	9	1	10
Jumlah/Total	1 281	1 132	2 413

Sumber/Source : Bagian Kepegawaian Setda Kabupaten Kayong Utara dan instansi-instansi vertikal di Kabupaten Kayong Utara

Tabel 2.3.7 Jumlah Pegawai Negeri Sipil di Kabupaten Kayong Utara Menurut Status Kepegawaian, Jenis Kelamin, dan Kecamatan, 2020
Number of Civil Servant in Kayong Utara Regency by Employee Status, Sex, and Subdistrict, 2020

Kecamatan Subdistrict	PNS Daerah <i>Local Civil Servant</i>			PNS Pusat <i>Central Civil Servant</i>		
	L/M	P/F	Total	L/M	P/F	Total
(1)	(2)	(3)	(4)	(5)	(6)	(7)
1. Pulau Maya	93	69	162	-	-	-
2. Kepulauan Karimata	55	36	91	-	-	-
3. Sukadana	642	572	1 214	87	39	126
4. Simpang Hilir	178	230	408	18	3	21
5. Teluk Batang	114	86	200	5	2	7
6. Seponti	88	95	183	1	-	1
Jumlah/Total	1 170	1 088	2 258	111	44	155

Sumber/Source : Bagian Kepegawaian Setda Kabupaten Kayong Utara dan instansi-instansi vertikal di Kabupaten Kayong Utara

Tabel 2.3.8 Jumlah Pegawai Negeri Sipil di Kabupaten Kayong Utara Menurut Status Kepegawaian, Pendidikan, dan Eselon, 2020
 Table Number of Civil Servant in Kayong Utara Regency by Employee Status, Education and Echelon, 2020

Tingkat Pendidikan Education Level	Eselon				Fungsional/Staf
	II	III	IV	V	
(1)	(2)	(3)	(4)	(5)	(6)
SD/MI/Sederajat	-	-	-	-	1
SLTP/MTs/Sederajat	-	-	-	-	2
SLTA/MA/Sederajat	-	3	8	-	233
D-I/D-II/D-III	-	26	10	-	477
D-IV/S-1	1	66	279	4	1 191
S-2	23	18	22	-	17
S-3	-	1	-	-	-
Jumlah/Total	24	114	319	4	1 921

Sumber/Source : Bagian Kepegawaian Setda Kabupaten Kayong Utara dan instansi-instansi vertikal di Kabupaten Kayong Utara

Tabel 2.3.9 Jumlah Pegawai Negeri Sipil di Kabupaten Kayong Utara Menurut Kelompok Umur dan Jenis Kelamin, 2020
Table Number of Local Civil Servant in Kayong Utara Regency by Age Group and Sex, 2020

Kelompok Umur <i>Age Group</i>	Laki-laki <i>Male</i>	Perempuan <i>Female</i>	Jumlah <i>Total</i>
(1)	(2)	(3)	(4)
< 20	-	-	-
20 – 24	3	8	11
25 – 29	63	80	143
30 – 34	206	274	480
35 – 39	347	390	737
40 – 44	217	170	387
45 – 49	110	69	179
50 – 54	198	91	289
> 54	137	50	187
Jumlah/Total	1 281	1 132	2 413

Sumber/Source : Bagian Kepegawaian Setda Kabupaten Kayong Utara dan instansi-instansi vertikal di Kabupaten Kayong Utara

Tabel 2.3.10 Jumlah Personil TNI di Kabupaten Kayong Utara, 2020
 Table Number of Indonesian Army in Kayong Utara Regency, 2020

No.	Uraian Description	Laki-Laki Male	Perempuan Female	Jumlah Total
(1)	(2)	(3)	(4)	(5)
1.	Perwira Tinggi	-	-	-
2.	Perwira Menengah	3	-	3
3.	Perwira Pertama	-	-	-
4.	Bintara	28	-	28
5.	Tamtama	19	-	19
Jumlah/Total		50	-	50

Sumber/Source: Kodim 1203/Ketapang

Tabel 2.3.11 Jumlah Personil TNI yang Bertugas di Kecamatan di Kabupaten Kayong Utara, 2020
Number of Indonesian Army Work in Subdistrict of Kayong Utara Regency, 2020

Kecamatan Subdistrict	Laki- Laki Male					Perempuan Female			
	Perwira Menengah	Perwira Pertama	Biintara	Tamtama	Jumlah	Perwira Pertama	Bintara	Tamtama	Jumlah
(1)	(2)	(3)	(4)	(5)	(6)	(7)	(8)	(9)	(10)
Pulau Maya ¹	1	-	5	3	9	-	-	-	-
Kep. Karimata
Sukadana	1	-	5	7	13	-	-	-	-
Simpang Hilir	-	-	8	4	12	-	-	-	-
Teluk Batang ¹	1	-	10	5	16	-	-	-	-
Seponti
Kayong Utara	3	-	28	19	50	-	-	-	-

Catatan/Note: ¹ Data Pulau Maya mencakup data Pulau Maya dan Kepulauan Karimata

² Data Teluk Batang mencakup data Teluk Batang dan Seponti

Sumber/Source : Kodim 1203/Ketapang

Tabel 2.3.12 Jumlah Personil TNI berdasarkan Kelompok Umur di Kabupaten Kayong Utara, 2020
 Table Number of Indonesian Army by Age Group of Kayong Utara Regency, 2020

No.	Kelompok Umur Age Group	Laki-Laki Male	Perempuan Female	Jumlah Total
(1)	(2)	(3)	(4)	(5)
1.	< 20	5	-	5
2.	21-25	5	-	5
3.	26-30	4	-	4
4.	31-35	6	-	6
5.	36-40	4	-	4
6.	41-45	13	-	13
7.	46-50	6	-	6
8.	51-55	7	-	7
9.	56-60	-	-	-
10.	61+	-	-	-
Jumlah/Total		50	-	50

Sumber/Source : Kodim 1203/Ketapang

Tabel 2.3.13 Nama-Nama Bupati dan Wakil Bupati Kabupaten Kayong Utara
 Table Name of Regents at Kayong Utara Regency

Nama Bupati <i>Name of Regent</i>	Nama Wakil Bupati <i>Name of Vice Regent</i>	Periode <i>Periods</i>
(1)	(2)	(3)
1. Drs. Syarif Umar Al-Kadrie (Pj.)	-	2006 - 2008
2. H. Hildi Hamid	Ir. H. Muhammad Said Tihi	2008 - 2013
3. H. Hildi Hamid	Idrus	2013 - 2018
4. Dr. Drs. H. Syarif Yusniarsyah, M. Si (Pj.)	-	2018 - 2018
5. Drs. Citra Duani	H. Effendi Ahmad, S. Pd. I	2018 - sekarang

Sumber/Source : Bagian Kepegawaian Setda Kabupaten Kayong Utara

2.4 KEUANGAN PEMERINTAH

GOVERNMENT FINANCE

Tabel 2.4.1 Realisasi Anggaran Pendapatan dan Belanja Daerah Kabupaten Kayong Utara Tahun Anggaran, 2020^x
 Table Revenue and Expenditure of Kayong Utara Regency in Fiscal Year, 2020^x

Uraian <i>Explanation</i>	Target <i>Target</i>	Realisasi <i>Realization</i>
(1)	(2)	(3)
PENDAPATAN	759 360 446 216,56	661 891 399 363,76
1. Pendapatan Asli Daerah (PAD)	39 365 991 946,56	39 599 628 392,76
1.1. Pendapatan Pajak Daerah	5 832 841 153,00	4 658 521 903,84
1.2. Pendapatan Retribusi Daerah	12 405 060 800,00	11 349 025 626,23
1.3. Pendapatan Hasil Pengelolaan Kekayaan Daerah yang Dipisahkan	2 348 155 372,00	2 348 155 372,00
1.4. Lain-Lain PAD yang Sah	18 779 934 621,56	21 243 925 490,69
2. Pendapatan Transfer	637 427 010 408,00	619 446 073 642,00
2.1. Pendapatan Transfer Pemerintah Pusat	592 204 676 672,00	583 490 231 276,00
2.2. Pendapatan Transfer Pemerintah Pusat – Lainnya	41 494 106 236,00	35 955 842 366,00
2.3. Pendapatan Transfer Pemerintah Daerah Lainnya	-	-
2.4. Bantuan Keuangan	3 728 227 500,00	-
3. Lain-Lain Pendapatan Daerah yang Sah – LRA	82 567 443 862,00	2 845 697 329,00
3.1. Pendapatan Hibah	31 596 730 862,00	2 845 697 329,00
3.2. Dana Desa	50 970 713 000,00	-

Bersambung/ *to be continued*

Lanjutan Tabel/*Continued table* 2.4.1

Uraian <i>Explanation</i>	Target <i>Target</i>	Realisasi <i>Realization</i>
(1)	(2)	(3)
BELANJA	719 486 535 497,00	624 473 210 712,00
1. Belanja Operasi	519 871 139 387,66	462 408 148 538,00
1.1. Belanja Pegawai	284 962 608 562,29	274 731 096 966,00
1.2. Belanja Barang dan Jasa	220 851 299 000,37	174 117 428 154,00
1.3. Belanja Hibah	7 846 825 000,00	7 746 025 000,00
1.4. Belanja Bantuan Sosial	6 210 406 825,00	5 813 598 418,00
2. Belanja Modal	181 273 812 567,83	149 711 119 316,00
2.1. Belanja Modal Tanah	11 851 021 000,00	2 349 898 900,00
2.2. Belanja Modal Peralatan dan Mesin	36 447 062 242,83	26 967 883 533,00
2.3. Belanja Modal Gedung dan Bangunan	55 343 138 094,00	50 184 601 435,00
2.4. Belanja Modal Jalan, Irigasi, dan Jaringan	76 438 215 071,00	69 098 450 218,00
2.5. Belanja Modal Aset Tetap Lainnya	1 194 376 160,00	1 110 285 230,00
3. Belanja Tak Terduga	18 341 583 541,83	12 353 942 858,00
3.1. Belanja Tak Terduga	18 341 583 541,83	12 353 942 858,00

Bersambung/*to be continued*

Lanjutan Tabel/Continued table 2.4.1

Uraian <i>Explanation</i>	Target <i>Target</i>	Realisasi <i>Realization</i>
(1)	(2)	(3)
TRANSFER	99 837 342 495,30	48 866 629 195,00
1. Transfer Bagi Hasil Pendapatan	1 823 790 195,30	1 823 790 195,00
1.1. Transfer Bagi Hasil Pajak Daerah	583 284 115,30	583 284 115,00
1.2. Transfer Bagi Hasil Pendapatan Lainnya	1 240 506 080,00	1 240 506 080,00
2. Transfer Bantuan Keuangan	98 013 552 300,00	47 042 839 000,00
2.1. Transfer Bantuan Keuangan ke Pemerintah Daerah	-	-
2.2. Transfer Bantuan Keuangan ke Desa	97 367 136 900,00	46 396 423 600,00
2.3. Transfer Bantuan Keuangan Lainnya	646 415 400,00	646 415 400,00
PEMBIAYAAN	63 963 431 776,06	63 963 431 776,06
1. Penerimaan Pembiayaan	61 963 431 776,06	61 963 431 776,06
1.1. Penggunaan SilPA	61 963 431 776,06	61 963 431 776,06
2. Pengeluaran Pembiayaan	2 000 000 000,00	2 000 000 000,00
2.1. Penyertaan Modal/Investasi Pemda	2 000 000 000,00	2 000 000 000,00
PEMBIAYAAN NETTO	59 963 431 776,06	59 963 431 776,06
SISA LEBIH/KURANG PEMBIAYAAN ANGGARAN (SILPA)	-	48 514 991 232,82

Sumber/Source : Badan Keuangan Daerah Kabupaten Kayong Utara

Keterangan/ Notes : * Angka Sementara

Tabel 2.4.2 Realisasi Anggaran Pendapatan dan Belanja Daerah Kabupaten Kayong Utara Tahun Anggaran, 2016-2020^x
Revenue and Expenditure of Kayong Utara Regency in Fiscal Year, 2016-2020^x

Uraian <i>Explanation</i>	2016	
	Target <i>Target</i>	Realisasi <i>Realization</i>
(1)	(2)	(3)
<u>PENDAPATAN</u>	721.761.869.876,96	700.472.770.108,34
1. Pendapatan Asli Daerah (PAD)	26.676.094.516,16	10.812.481.174,34
2. Pendapatan Transfer	661.504.942.784,00	651.539.197.434,00
3. Lain-Lain Pendapatan Daerah yang Sah – LRA	33.580.832.576,80	38.121.091.500,00
<u>BELANJA</u>	755.387.281.540,95	711.936.875.411,97
1. Belanja Operasi	500.318.207.143,55	479.098.280.847,97
2. Belanja Modal	254.350.843.354,40	232.122.323.064,00
3. Belanja Tak Terduga	718.231.043,00	716.271.500,00
<u>TRANSFER</u>	1.342.929.840,90	1.342.876.000,00
1. Transfer Bagi Hasil Pendapatan	1.342.929.840,90	1.342.876.000,00
2. Transfer Bantuan Keuangan	-	-
<u>PEMBIAYAAN</u>	38.968.341.504,89	38.968.341.504,89
1. Penerimaan Pembiayaan	36.968.341.504,89	36.968.341.504,89
2. Pengeluaran Pembiayaan	2.000.000.000,00	2.000.000.000,00
PEMBIAYAAN NETTO	34.968.341.504,89	34.968.341.504,89
SISA LEBIH/KURANG PEMBIAYAAN ANGGARAN (SILPA)	-	22.161.360.201,26

Bersambung/ *to be continued*

Lanjutan Tabel/Continued Table 2.4.2

Uraian <i>Explanation</i>	2017	
	Target <i>Target</i>	Realisasi <i>Realization</i>
(1)	(2)	(3)
<u>PENDAPATAN</u>	809 223 382 342,75	785 939 457 931,89
1. Pendapatan Asli Daerah (PAD)	42 238 250 533,00	36 486 217 742,14
2. Pendapatan Transfer	765 852 854 109,75	748 459 930 189,75
3. Lain-Lain Pendapatan Daerah yang Sah – LRA	1 132 277 700,00	993 310 000,00
<u>BELANJA</u>	735 572 591 232,15	699 835 948 938,48
1. Belanja Operasi	462 498 233 350,55	440 092 882 223,38
2. Belanja Modal	271 195 069 623,00	258 707 544 733,10
3. Belanja Tak Terduga	1 879 288 258,60	1 035 521 982,00
<u>TRANSFER</u>	92 937 151 311,86	92 809 499 100,00
1. Transfer Bagi Hasil Pendapatan	931 092 011,86	803 439 800,00
2. Transfer Bantuan Keuangan	92 006 059 300,00	92 006 059 300,00
<u>PEMBIAYAAN</u>	25 036 360 201,26	24 161 360 201,26
1. Penerimaan Pembiayaan	22 161 360 201,26	22 161 360 201,26
2. Pengeluaran Pembiayaan	2 875 000 000,00	2 000 000 000,00
PEMBIAYAAN NETTO	19 286 360 201,26	20 161 360 201,26
SISA LEBIH/KURANG PEMBIAYAAN ANGGARAN (SILPA)	-	13 455 370 094,67

Bersambung/ to be continued

Lanjutan Tabel/Continued Table 2.4.2

Uraian <i>Explanation</i>	2018	
	Target <i>Target</i>	Realisasi <i>Realization</i>
(1)	(2)	(3)
<u>PENDAPATAN</u>	756 053 477 713,51	756 971 635 746,63
1. Pendapatan Asli Daerah (PAD)	22 237 139 569,51	27 203 426 071,63
2. Pendapatan Transfer	672 764 924 144,00	671 838 801 856,00
3. Lain-Lain Pendapatan Daerah yang Sah – LRA	61 051 414 000,00	57 929 407 819,00
<u>BELANJA</u>	674 812 759 088,01	641 914 510 606,29
1. Belanja Operasi	493 549 824 876,91	473 054 379 108,78
2. Belanja Modal	180 726 431 905,00	168 430 912 588,51
3. Belanja Tak Terduga	536 502 306,10	429 218 909,00
<u>TRANSFER</u>	93 769 392 760,00	92 555 154 680,00
1. Transfer Bagi Hasil Pendapatan	679 028 700,00	610 433 200,00
2. Transfer Bantuan Keuangan	93 090 364 060,00	91 944 721 480,00
<u>PEMBIAYAAN</u>	16 528 674 134,50	16 528 674 134,50
1. Penerimaan Pembiayaan	14 528 674 134,50	14 528 674 134,50
2. Pengeluaran Pembiayaan	2 000 000 000,00	2 000 000 000,00
PEMBIAYAAN NETTO	12 528 674 134,50	12 528 674 134,50
SISA LEBIH/KURANG PEMBIAYAAN ANGGARAN (SILPA)	-	35 030 644 594,84

Bersambung/ to be continued

Lanjutan Tabel/Continued Table 2.4.2

Uraian <i>Explanation</i>	2019	
	Target <i>Target</i>	Realisasi <i>Realization</i>
(1)	(2)	(3)
<u>PENDAPATAN</u>	802 921 700 051,00	777 160 159 376,99
1. Pendapatan Asli Daerah (PAD)	28 771 448 531,00	28 597 357 871,99
2. Pendapatan Transfer	701 674 138 320,00	677 382 587 504,00
3. Lain-Lain Pendapatan Daerah yang Sah – LRA	72 476 113 200,00	71 180 214 001,00
<u>BELANJA</u>	736 639 181 715,84	649 585 507 857,60
1. Belanja Operasi	538 349 447 091,84	491 619 372 324,60
2. Belanja Modal	196 730 319 425,00	156 831 158 178,00
3. Belanja Tak Terduga	1 559 415 199,00	1 134 977 355,00
<u>TRANSFER</u>	101 305 833 507,00	100 644 045 515,17
1. Transfer Bagi Hasil Pendapatan	1 277 957 447,00	681 212 846,17
2. Transfer Bantuan Keuangan	100 027 876 060,00	99 962 832 669,00
<u>PEMBIAYAAN</u>	35 023 315 171,84	26 930 606 004,22
1. Penerimaan Pembiayaan	35 023 315 171,84	26 930 606 004,22
2. Pengeluaran Pembiayaan	-	-
PEMBIAYAAN NETTO	35 023 315 171,84	35 032 315 171,84
SISA LEBIH/KURANG PEMBIAYAAN ANGGARAN (SILPA)	-	61 962 921 176,06

Bersambung/ to be continued

Lanjutan Tabel/Continued Table 2.4.2

Uraian Explanation	2020 ^x	
	Target Target	Realisasi Realization
(1)	(2)	(3)
<u>PENDAPATAN</u>	759 360 446 216,56	661 891 399 363,76
1. Pendapatan Asli Daerah (PAD)	39 365 991 946,56	39 599 628 392,76
2. Pendapatan Transfer	637 427 010 408,00	619 446 073 642,00
3. Lain-Lain Pendapatan Daerah yang Sah – LRA	82 567 443 862,00	2 845 697 329,00
<u>BELANJA</u>	719 486 535 497,32	624 473 210 712,00
1. Belanja Operasi	519 871 139 387,66	462 408 148 538,00
2. Belanja Modal	181 273 812 567,83	149 711 119 316,00
3. Belanja Tak Terduga	18 341 583 541,83	12 353 942 858,00
<u>TRANSFER</u>	99 837 342 495,30	48 866 629 195,00
1. Transfer Bagi Hasil Pendapatan	1 823 790 195,30	1 823 790 195,00
2. Transfer Bantuan Keuangan	98 013 552 300,00	47 042 839 000,00
<u>PEMBIAYAAN</u>	63 963 431 776,06	63 963 431 776,06
1. Penerimaan Pembiayaan	61 963 431 776,06	61 963 431 776,06
2. Pengeluaran Pembiayaan	2 000 000 000,00	2 000 000 000,00
PEMBIAYAAN NETTO	59 963 431 776,06	59 963 431 776,06
SISA LEBIH/KURANG PEMBIAYAAN ANGGARAN (SILPA)	-	48 514 991 232,82

Sumber/Source: Badan Keuangan Daerah Kabupaten Kayong Utara

Keterangan/ Notes: ^x Angka Sementara

Tabel 2.4.3 Penerimaan Daerah Kabupaten Kayong Utara (Rp), 2020^x
 Table Revenue of Kayong Utara Regency (IDR), 2020^x

Jenis Penerimaan <i>Type of Receipt</i>	Target <i>Target</i>	Realisasi <i>Realization</i>
(1)	(2)	(3)
1. Pendapatan Asli Daerah (PAD)	39 365 991 946,56	39 599 628 392,76
1.1. Pendapatan Pajak Daerah	5 832 841 153,00	4 658 521 903,84
1.2. Pendapatan Retribusi Daerah	12 405 060 800,00	11 349 025 626,23
1.3. Pendapatan Hasil Pengelolaan Kekayaan Daerah yang Dipisahkan	2 348 155 372,00	2 348 155 372,00
1.4. Lain-Lain PAD yang Sah	18 779 934 621,56	21 243 925 490,69
2. Pendapatan Transfer	637 427 010 408,00	619 446 073 642,00
2.1. Pendapatan Transfer Pemerintah Pusat	592 204 676 672,00	583 490 231 276,00
2.2. Pendapatan Transfer Pemerintah Pusat – Lainnya	41 494 106 236,00	35 955 842 366,00
2.3. Pendapatan Transfer Pemerintah Daerah Lainnya	-	-
2.4. Bantuan Keuangan	3 728 227 500,00	-
3. Lain-Lain Pendapatan Daerah yang Sah – LRA	82 567 443 862,00	2 845 697 329,00
3.1. Pendapatan Hibah	31 596 730 862,00	2 845 697 329,00
3.2. Pendapatan Lainnya	50 970 713 000,00	-
	2020 ^x	2020 ^x
	759 360 446 216,56	661 891 399 363,76
	2019	2019
	802 921 700 051,00	777 160 669 976,99
	2018	2018
	756 053 477 713,51	756 973 306 323,63
	2017	2017
	809 223 382 342,75	748 459 930 189,75
	2016	2016
	721 761 869 876,96	694 156 164 561,64
Jumlah/ <i>Total</i>		

Sumber/Source: Badan Keuangan Daerah Kabupaten Kayong Utara

Keterangan/Notes: ^x Angka Sementara

Tabel 2.4.4 Penetapan dan Penerimaan Pajak Kabupaten Kayong Utara (Rp),
 Table 2020
 Tax Determination and Revenue of Kayong Utara Regency (IDR), 2020

Bulan/Month	PKB	BBN-KB
(1)	(2)	(3)
Januari	570 989 600	1 102 725 900
Februari	340 062 900	480 748 500
Maret	359 173 400	983 322 500
April	298 991 700	892 973 700
Mei	277 139 300	510 477 100
Juni	438 406 700	511 252 200
Juli	338 188 200	279 962 500
Agustus	337 261 800	337 237 500
September	436 786 500	362 640 600
Oktober	286 813 400	427 569 100
November	344 849 300	549 085 800
Desember	507 043 300	457 116 100
Jumlah/Total	4 535 706 100	6 895 111 500

Bersambung/*to be continued*

Lanjutan Tabel/Continued Table 2.4.4

Bulan/Month	PKA	BBN-KA	PAP
(1)	(4)	(5)	(6)
Januari	-	-	3 005 285
Februari	-	-	3 033 530
Maret	-	-	4 728 010
April	-	-	1 140 360
Mei	-	-	1 246 950
Juni	-	-	1 027 650
Juli	-	-	3 237 400
Agustus	-	-	3 277 200
September	-	-	1 132 200
Oktober	-	-	1 490 550
November	-	-	2 057 550
Desember	-	-	7 586 275
Jumlah/Total	-	-	32 962 960

Sumber/Source : Unit Pelaksana Teknis Pendapatan Daerah Kabupaten Kayong Utara

2.5 PEMILIHAN UMUM ELECTION

Tabel 2.5.1 Jumlah Peroleh Suara Pasangan Calon Presiden dan Wakil Presiden Menurut Kecamatan, 2019
Number of Vote by President and Vice President Candidates in President and Vice President Election by Subdistrict, 2019

Kecamatan <i>Subdistrict</i>	Pasangan Calon Presiden <i>President Candidates</i>		Jumlah <i>Total</i>
	Ir. H. Joko Widodo - Prof. Dr. (H.C) KH. Ma'ruf Amin	H. Prabowo Subianto - H. Sandiaga Salahudin Uno	
(1)	(2)	(3)	(4)
1. Pulau Maya	2 533	5 337	7 870
2. Kep. Karimata	986	732	1 718
3. Sukadana	5 724	10 680	16 404
4. Simpang Hilir	7 474	11 448	18 922
5. Teluk Batang	4 296	7 637	11 933
6. Seponti	4 514	2 633	7 147
Jumlah/Total	25 527	38 467	63 994

Sumber/*Source*: KPU Kabupaten Kayong Utara

Tabel 2.5.2 Jumlah Pemilih Tetap dan Surat Suara pada Pemilihan Presiden & Wakil Presiden Menurut Kecamatan, 2019
Table Number of Registered Voter and Their Votes on President and Vice President Candidates by Subdistrict, 2019

Kecamatan <i>Subdistrict</i>	Pemilih <i>Voter</i>	Suara <i>Votes</i>		
		Sah <i>Valid</i>	Tidak Sah <i>Invalid</i>	Jumlah <i>Total</i>
(1)	(2)	(3)	(4)	(5)
1. Pulau Maya	11 323	7 868	545	8 413
2. Kep. Karimata	2 704	1 718	43	1 761
3. Sukadana	20 291	16 410	572	16 982
4. Simpang Hilir	25 837	18 922	866	19 788
5. Teluk Batang	15 637	11 933	647	12 580
6. Seponti	9 265	7 147	214	7 361
Jumlah/Total	85 057	63 998	2 887	66 885

Sumber/Source: KPU Kabupaten Kayong Utara

Tabel 2.5.3 Jumlah Perolehan Suara Pasangan Calon pada Pemilihan Umum Gubernur dan Wakil Gubernur Kalimantan Barat di Kabupaten Kayong Utara Menurut Pasangan Calon Gubernur, 2017
Voting Result on Governor Election of Kayong Utara by Governor and Vice Governor Candidates, 2017

Pasangan Calon <i>Governor Candidates</i>	Kecamatan/ <i>Subdistrict</i>			
	Pulau Maya	Sukadana	Simpang Hilir	Teluk Batang
(1)	(2)	(3)	(4)	(5)
1. Milton Crosby/Boyman Harun	906	657	1 645	904
2. Karolin M. Natasa/Suryadman Gidot	1 388	1 973	2 754	1 750
3. Sutarmidji/Ria Norsan	4 987	11 672	11 773	7 755
Jumlah/<i>Total</i>	7 281	14 302	16 172	10 409

Bersambung/ to be continued

Lanjutan Tabel/*Continued table* 2.5.3

Pasangan Calon <i>Governor Candidates</i>	Kecamatan/ <i>Subdistrict</i>		Jumlah Suara Votes	Persentase <i>Percentage</i>
	Seponti	Kep. Karimata		
(1)	(6)	(7)	(8)	(9)
1. Milton Crosby/Boyman Harun	906	657	1 645	904
2. Karolin M. Natasa/Suryadman Gidot	1 388	1 973	2 754	1 750
3. Sutarmidji/Ria Norsan	4 987	11 672	11 773	7 755
Jumlah/<i>Total</i>	7 281	14 302	16 172	10 409

Sumber/*Source*: KPU Kabupaten Kayong Utara

Tabel 2.5.4 Jumlah Tempat Pemungutan Suara (TPS) dan Pemilih Tetap pada Pemilihan Gubernur dan Wakil Gubernur Kalimantan Barat di Kabupaten Kayong Utara Menurut Kecamatan, 2017
Number of TPS and Registered Voter on West Kalimantan Governor Election by Subdistrict and Sex, 2017

Kecamatan <i>Subdistrict</i>	Jumlah TPS <i>Number of TPS</i>	Pemilih <i>Voter</i>		
		Laki-laki <i>Male</i>	Perempuan <i>Female</i>	Jumlah <i>Total</i>
(1)	(2)	(3)	(4)	(5)
1. Pulau Maya	38	5 013	4 819	9 832
2. Kep. Karimata	10	1 160	1 058	2 218
3. Sukadana	58	9 149	8 969	18 118
4. Simpang Hilir	71	11 678	10 878	22 556
5. Teluk Batang	41	7 445	7 155	14 600
6. Seponti	28	4 440	4 061	8 501
Jumlah/Total	246	38 885	36 940	75 825

Sumber/Source: KPU Kabupaten Kayong Utara

Tabel 2.5.5 Jumlah Kursi yang Diperebutkan pada Pemilihan Legislatif DPRD Kabupaten Kayong Utara Menurut Daerah Pemilihan, 2019
Number of Parliament Seat by Electoral Subdistrict on Legislative Election Kayong Utara Regency, 2019

Daerah Pemilihan <i>Electoral Subdistrict</i>	Jumlah Kursi <i>Number of Seats</i>	Jumlah Suara <i>Number of Votes</i>
(1)	(2)	(3)
Dapil I	5	
1. Sukadana		16 880
Dapil II	4	
1. Pulau Maya		8 402
2. Kepulauan Karimata		1 739
Dapil III	9	
1. Teluk Batang		12 553
2. Seponti		7 322
Dapil IV	7	
1. Simpang Hilir		19 185
Jumlah/Total	25	66 081

Sumber/Source : KPU Kabupaten Kayong Utara

Tabel 2.5.6 Jumlah Perolehan Suara Partai Peserta Pemilihan Legislatif DPRD di Kabupaten Kayong Utara, 2019
Number of Vote by Party and Electoral Subdistrict on Legislative Election, 2019

Nama Partai Politik <i>Name of Politic Party</i>	Perolehan Suara <i>Number of Vote</i>				Jumlah Total <i>Total</i>
	Dapil I	Dapil II	Dapil III	Dapil IV	
(1)	(2)	(3)	(4)	(5)	(6)
1. PKB	1 190	273	2 562	2 127	6 152
2. Gerindra	179	229	1 191	1 216	2 815
3. PDIP	1 195	843	1 679	827	4 544
4. Golkar	1 221	1 329	1 222	2 060	5 832
5. Nasdem	1 750	939	898	1 612	5 199
6. Garuda
7. Berkarya
8. PKS	777	1 627	635	2 380	5 419
9. PPI	1 397	188	1 423	902	3 910
10. PPP	1 191	795	1 552	1 348	4 886
11. PSI	50	12	67	37	166
12. PAN	1 145	1 481	853	771	4 250
13. Hanura	1 677	350	3 115	1 742	6 884
14. Demokrat	2 034	1 031	1 605	1 487	6 157
15. PBB
16. PKPI	1 252	27	1 749	944	3 972
Jumlah/Total	15 755	9 333	18 650	17 832	61 570

Sumber/Source: KPU Kabupaten Kayong Utara

Tabel 2.5.7 Banyaknya Caleg dan Legislatif Terpilih Pada Pemilihan Legislatif DPRD Kabupaten Kayong Utara, 2019
Number of Vote by Party and Electoral Subdistrict on Legislative Election, 2019

Nama Partai Politik <i>Name of Politic Party</i>	Dapil I		Dapil II	
	Caleg <i>Candidate</i>	Legislatif Terpilih <i>Selected Legislative</i>	Caleg <i>Candidate</i>	Legislatif Terpilih <i>Selected Legislative</i>
(1)	(2)	(3)	(4)	(5)
1. PKB	5	-	4	-
2. Gerindra	5	-	4	-
3. PDIP	5	-	4	-
4. Golkar	5	-	4	1
5. Nasdem	5	1	4	-
6. Garuda	2	-	-	-
7. Berkarya	5	-	-	-
8. PKS	5	-	4	1
9. PPI	5	1	4	-
10. PPP	5	-	4	-
11. PSI	2	-	-	-
12. PAN	5	-	3	1
13. Hanura	5	1	4	-
14. Demokrat	5	1	4	1
15. PBB	4	-	3	-
16. PKPI	5	1	2	-
Jumlah/Total	73	5	48	4

Bersambung/ *to be continued*

Lanjutan Tabel/*Continued table* 2.5.7

Nama Partai Politik <i>Name of Politic Party</i>	Dapil III		Dapil IV	
	Caleg <i>Candidate</i>	Legislatif Terpilih <i>Selected Legislative</i>	Caleg <i>Candidate</i>	Legislatif Terpilih <i>Selected Legislative</i>
(1)	(6)	(7)	(8)	(9)
1. PKB	9	1	7	1
2. Gerindra	9	1	7	-
3. PDIP	6	1	7	-
4. Golkar	9	1	7	1
5. Nasdem	9	-	7	1
6. Garuda	-	-	5	-
7. Berkarya	-	-	-	-
8. PKS	8	-	6	1
9. PPI	9	1	7	-
10. PPP	9	1	7	1
11. PSI	3	-	3	-
12. PAN	9	-	7	-
13. Hanura	9	1	7	1
14. Demokrat	9	1	7	1
15. PBB	-	-	6	-
16. PKPI	9	1	7	-
Jumlah/Total	107	9	97	7

Sumber/*Source*: KPU Kabupaten Kayong Utara

Tabel 2.5.8 Jumlah Tempat Pemungutan Suara (TPS) dan Pemilih Tetap pada Pemilihan Umum Kepala Daerah Kayong Utara Menurut Kecamatan dan Jenis Kelamin, 2018
Number of TPS and Registered Voter on Regent Election by Subdistrict and Sex, 2018

Kecamatan Subdistrict	Jumlah TPS Number of TPS	Pemilih Voter		
		Laki-laki Male	Perempuan Female	Jumlah Total
(1)	(2)	(3)	(4)	(5)
1. Pulau Maya	38	5 013	4 819	9 832
2. Kep. Karimata	58	9 149	8 969	18 118
3. Sukadana	71	11 678	10 878	22 556
4. Simpang Hilir	41	7 445	7 155	14 600
5. Teluk Batang	28	4 440	4 061	8 501
6. Seponti	10	1 160	1 058	2 218
Jumlah/Total	246	38 885	36 940	75 825

Sumber/Source : KPU Kabupaten Kayong Utara

Tabel 2.5.9 Jumlah Perolehan Suara Pasangan Calon pada Pemilihan Umum Kepala Daerah Kayong Utara Menurut Kecamatan, 2018
Table Voting Result on Regent Election of Kayong Utara by Regent and Vice Regent Candidates, 2018

Pasangan Calon <i>Mayor Candidates</i>	Kecamatan/ <i>Subdistrict</i>			
	Pulau Maya	Sukadana	Simpang Hilir	Teluk Batang
(1)	(2)	(3)	(4)	(5)
1. Masdar/ Zulkaslim P. Tamura	2 653	3 150	7 297	3 737
2. Citra Duani/ Effendi Ahmad	3 602	7 384	5 818	5 053
3. Abdul Halim Hasin/ Bukhori	1 004	3 609	2 998	1 620
Jumlah/<i>Total</i>	7 259	14 143	16 113	10 410

Bersambung/ to be continued

Lanjutan Tabel/*Continued table* 2.5.9

Pasangan Calon <i>Mayor Candidates</i>	Kecamatan/ <i>Subdistrict</i>		Jumlah Suara <i>Votes</i>	Persentase <i>Percentage</i>
	Seponti	Kep. Karimata		
(1)	(6)	(7)	(8)	(9)
1. Masdar/Zulkaslim P. Tamura	2 153	499	19 489	35,05
2. Citra Duani/Effendi Ahmad	2 703	496	25 056	45,06
3. Abdul Halim Hasin/Bukhori	1 317	512	11 060	19,89
Jumlah/<i>Total</i>	6 173	1 507	55 605	100,00

Sumber/*Source* : KPU Kabupaten Kayong Utara

Tabel 2.5.10 Jumlah Pemilih Tetap dan Surat Suara pada Pemilihan Legislatif Kabupaten Kayong Utara Menurut Kecamatan, 2019
Table Number of Voter and Their Votes on Regent Election by Subdistrict, 2019

Kecamatan <i>Subdistrict</i>	Suara <i>Votes</i>		
	Sah <i>Valid</i>	Tidak Sah <i>Invalid</i>	Jumlah <i>Total</i>
(1)	(2)	(3)	(4)
1. Pulau Maya	7 719	683	8 402
2. Kep. Karimata	1 614	125	1 739
3. Sukadana	15 755	1 125	16 880
4. Simpang Hilir	17 832	1 353	19 185
5. Teluk Batang	11 687	866	12 553
6. Seponti	6 963	359	7 322
<i>Jumlah/Total</i>	61 570	4 511	66 081

Sumber/*Source*: KPU Kabupaten Kayong Utara

Tabel 2.5.11 Jumlah Pemilih Tetap Menurut Jenis Kelamin pada Pemilihan
 Table Legislatif Kabupaten Kayong Utara, 2019
Number of Registered Voter by Sex on Legislative Election, 2019

Daerah Pemilihan <i>Electoral Subdistrict</i>	Jumlah Pemilih Tetap <i>Number of Voter</i>		
	Laki-laki <i>Male</i>	Perempuan <i>Female</i>	Jumlah <i>Total</i>
(1)	(2)	(3)	(4)
Dapil I			
1. Sukadana	10 172	10 119	20 291
Dapil II			
1. Pulau Maya	5 820	5 503	11 323
2. Kepulauan Karimata	1 405	1 299	2 704
Dapil III			
1. Teluk Batang	7 965	7 669	15 634
2. Seponti	4 820	4 445	9 265
Dapil IV			
1. Simpang Hilir	13 578	12 259	25 837
Jumlah/Total	43 760	41 294	85 054

Sumber/Source : KPU Kabupaten Kayong Utara

Tabel 2.5.12 Jumlah Pemilih Tetap Menurut Jenis Kelamin pada Pemilihan Presiden dan Wakil Presiden Kabupaten Kayong Utara, 2019
Table Number of Registered Voter by Sex on President and Vice President Election, 2019

Daerah Pemilihan <i>Electoral Subdistrict</i>	Jumlah Pemilih Tetap <i>Number of Voter</i>		
	Laki-laki <i>Male</i>	Perempuan <i>Female</i>	Jumlah <i>Total</i>
(1)	(2)	(3)	(4)
Pulau Maya	5 820	5 503	11 323
Kep. Karimata	1 405	1 299	2 704
Sukadana	10 172	10 119	20 291
Simpang Hilir	13 578	12 259	25 837
Teluk Batang	7 965	7 669	15 634
Seponti	4 820	4 445	9 265
Jumlah/Total	43 760	41 294	85 054

Sumber/Source: KPU Kabupaten Kayong Utara

BAB

Chapter

03

PENDUDUK DAN KETENAGAKERJAAN

POPULATION AND EMPLOYMENT

JUMLAH PENDUDUK

Population

2020



ANGKATAN KERJA

Labour Force

2020



Pengangguran
Unemployment

2019

Tingkat
Pengangguran Terbuka

Open Unemployment Rate

3,71 %

Bekerja
Working

52 386



Tingkat Partisipasi
Angkatan Kerja

Labour Force Participant Rate

65,53 %

BAB 3. PENDUDUK DAN KETENAGAKERJAAN

CHAPTER 3. POPULATION AND EMPLOYMENT

PENJELASAN TEKNIS

TECHNICAL NOTES

1. Sumber utama data kependudukan adalah sensus penduduk yang dilaksanakan setiap sepuluh tahun sekali. Sensus penduduk telah dilaksanakan sebanyak enam kali sejak Indonesia merdeka, yaitu tahun 1961, 1971, 1980, 1990, 2000, dan 2010.
 2. Di dalam sensus penduduk, pencacahan dilakukan terhadap seluruh penduduk yang berdomisili di wilayah teritorial Indonesia termasuk warga negara asing kecuali anggota korps diplomatik negara sahabat beserta keluarganya.
 3. Metode pengumpulan data dalam sensus dilakukan dengan wawancara antara petugas sensus dengan responden dan juga melalui e-sensus. Pencatatan penduduk menggunakan konsep usual residence, yaitu konsep di mana penduduk biasa bertempat tinggal. Bagi penduduk yang bertempat tinggal tetap dicacah di mana mereka biasa tinggal, sedangkan untuk penduduk yang tidak bertempat tinggal tetap dicacah di tempat di mana mereka ditemukan petugas
1. *The main source of demographic data is population census, which is conducted every ten years. Population Census has been conducted six times since **Indonesia's independence: 1961, 1971, 1980, 1990, 2000, and 2010.***
 2. *The population census enumerates all residents who domicile in the entire territory of Indonesia including foreign citizens except the diplomatic corps members and their families.*
 3. *The method of data collection in a population census involves interviewing respondents and conducting e-census. Enumeration of the population uses the **concept of "usual residence", which is the concept of "places where people usually live". De jure was applied to the permanent residents, while de facto was applied to non-permanent residents. The permanent residents were enumerated in place where they normally live, the non-permanent residents were enumerated where they***

sensus pada malam 'Hari Sensus'.

Termasuk penduduk yang tidak bertempat tinggal tetap adalah tuna wisma, awak kapal berbendera Indonesia, penghuni perahu/rumah apung, masyarakat terpencil/terasing, dan pengungsi. Bagi mereka yang mempunyai tempat tinggal tetap dan sedang bepergian ke luar wilayah lebih dari enam bulan, tidak dicacah di tempat tinggalnya, tetapi dicacah di tempat tujuannya. Untuk tahun yang tidak dilaksanakan sensus penduduk, data kependudukan diperoleh dari hasil proyeksi penduduk. Proyeksi penduduk merupakan suatu perhitungan ilmiah yang didasarkan pada asumsi dari komponen-komponen perubahan penduduk, yaitu kelahiran, kematian, dan migrasi. Proyeksi penduduk Indonesia 2010–2035 menggunakan data dasar penduduk hasil SP2010.

4. Penduduk Indonesia adalah semua orang yang berdomisili di wilayah teritorial Indonesia selama 6 bulan atau lebih dan atau mereka yang berdomisili kurang dari 6 bulan tetapi bertujuan menetap.
5. Laju pertumbuhan penduduk adalah angka yang menunjukkan persentase pertambahan penduduk dalam jangka waktu tertentu.

were found residents include homeless people, ship crew, boat people, remote area by the enumerators, on the night of 'Census Date'. The non permanent community, and internally displaced persons. Those who had permanent residence and had been travelling away from their home for six months or more were not enumerated in their permanent place, but in the place where they were during the census. For the periods where the population census is not conducted, population projection is done to estimate population during those years. The population projection is an estimate based on the demographic components, such as birth, death, and migration. Indonesia's 2010–2035 population projection used the 2010 Population Census as the base population.

4. *The population of Indonesia are all residents of the entire territory of Indonesia who have stayed for six months or longer, and those who intended to stay more than six months even though their length of stay is less than six months.*
5. *The growth rate of population is the number that show percentage of population growth within a specified period.*

6. Kepadatan penduduk adalah rasio banyaknya penduduk per kilometer persegi.
 7. Rasio jenis kelamin adalah perbandingan antara penduduk laki-laki dan penduduk perempuan pada suatu wilayah dan waktu tertentu. Biasanya dinyatakan dengan banyaknya penduduk laki-laki untuk 100 penduduk perempuan.
 8. Distribusi penduduk adalah pola persebaran penduduk di suatu wilayah, baik berdasarkan batas-batas geografis maupun berdasarkan batas-batas administrasi pemerintahan.
 9. Komposisi penduduk adalah pola persebaran penduduk menurut karakteristiknya, contoh: penduduk menurut kelompok umur, penduduk menurut jenis kelamin
 10. Rumah tangga adalah seseorang atau sekelompok orang yang mendiami sebagian atau seluruh bangunan fisik/sensus dan biasanya tinggal bersama serta pengelolaan makan dari satu dapur. Yang dimaksud makan dari satu dapur adalah jika pengurusan kebutuhan sehari-harinya dikelola bersama-sama menjadi satu.
 11. Anggota rumah tangga adalah semua orang yang biasanya bertempat
6. *Population density is ratio of population per square kilometer.*
 7. *Sex ratio is the ratio of males population to females population in a given area and time, usually expressed as the number of males for every 100 females.*
 8. *Population distribution is the pattern of population distribution in an area, either by geographic boundaries or by government administrative boundaries.*
 9. *Population compotition is the pattern of population distribution by its characteristics, example: population by age group, population by sex.*
 10. *Household is an individual or group of people living in a physical/census building unit or part of it and usually commit on a common provision for food and other essentials of living. Common provision for food means one organising daily needs for all of household members.*
 11. *Household member are those who usually lives in a household regardless of*

tinggal di suatu rumah tangga, baik yang berada di rumah pada waktu pencacahan maupun yang sementara tidak ada.

their location at the time of enumeration.

12. Rata-rata anggota rumah tangga adalah angka yang menunjukkan rata-rata jumlah anggota rumah tangga per rumah tangga.
 13. Penduduk usia kerja adalah penduduk yang berumur 15 tahun ke atas.
 14. Angkatan kerja adalah penduduk usia kerja (15 tahun ke atas) yang bekerja, punya pekerjaan namun sementara tidak bekerja, dan pengangguran.
 15. Bekerja adalah kegiatan ekonomi yang dilakukan oleh seseorang dengan maksud memperoleh atau membantu memperoleh pendapatan atau keuntungan dan lamanya bekerja paling sedikit 1 jam secara terus menerus dalam seminggu yang lalu (termasuk pekerja keluarga tanpa upah yang membantu dalam suatu usaha/kegiatan ekonomi).
 16. Jumlah jam kerja seluruhnya adalah jumlah jam kerja yang digunakan untuk bekerja (tidak termasuk jam kerja istirahat resmi dan
- 12. Average household size is the average number of household members per household.*
 - 13. Working age population is persons of 15 years and over.*
 - 14. Labor force or economically active are persons of 15 years and over, who in the previous week were working, temporarily absent from work but having jobs, and unemployment.*
 - 15. Working is economic activity conducted by a person and intended to earn income by doing work or helping to do work at least one hour continuously during the reference week (including unpaid family worker/s for any economic activity).*
 - 16. Total working hours is the total hours spent by an employee to perform all jobs (excluding the time used for other*

jam kerja yang digunakan untuk hal-hal di luar pekerjaan).

activities which are not classified as work).

17. Lapangan usaha adalah bidang kegiatan dari pekerjaan/tempat bekerja di mana seseorang bekerja. Klasifikasi lapangan usaha mengikuti Klasifikasi Baku Lapangan Usaha Indonesia (KBLI) dalam 1 digit.
 18. Status pekerjaan adalah kedudukan seseorang dalam unit usaha/kegiatan dalam melakukan pekerjaan.
 19. Berusaha sendiri tanpa dibantu orang lain adalah bekerja atau berusaha dengan menanggung risiko secara ekonomis, yaitu dengan tidak kembalinya ongkos produksi yang telah dikeluarkan dalam rangka usahanya tersebut, serta tidak menggunakan pekerja dibayar maupun pekerja tak dibayar, termasuk yang sifat pekerjaannya memerlukan teknologi atau keahlian khusus.
 20. Berusaha dibantu buruh tidak tetap/buruh tidak dibayar adalah bekerja atau berusaha atas risiko sendiri, dan menggunakan buruh/pekerja tak dibayar dan atau buruh/pekerja tidak tetap.
 21. Berusaha dibantu buruh tetap/buruh dibayar adalah
17. *Industry is field of a person's activity or establishment. The classification of industries follows the Indonesia Standard Industrial Classification (KBLI) in one digit.*
 18. *Employment status is the status of a person at his place of work or establishment where he was employed.*
 19. *Own-account worker is a person who works at his own risk without assisted by paid per mount worker or unpaid worker include technical job or skill job.*
 20. *Employer assisted by temporary workers/unpaid worker is a person who works at his own risk and assisted by temporary worker/unpaid worker.*
 21. *Employer assisted by permanent workers/paid workers is a person who*

berusaha atas risiko sendiri dan mempekerjakan paling sedikit satu orang buruh/pekerja tetap yang dibayar.

22. Buruh/karyawan/pegawai adalah seseorang yang bekerja pada orang lain atau instansi/kantor/ perusahaan secara tetap dengan menerima upah/gaji baik berupa uang maupun barang. Buruh yang tidak mempunyai majikan tetap, tidak digolongkan sebagai buruh/karyawan, tetapi sebagai pekerja bebas. Seseorang dianggap memiliki majikan tetap jika memiliki 1 (satu) majikan (orang/rumah tangga) yang sama dalam sebulan terakhir, khusus pada sektor bangunan batasannya tiga bulan. Apabila majikannya instansi/lembaga, boleh lebih dari satu.
23. Pekerja bebas adalah seseorang yang bekerja pada orang lain/majikan/ institusi yang tidak tetap (lebih dari 1 majikan dalam sebulan terakhir) di usaha pertanian baik berupa usaha rumah tangga maupun bukan usaha rumah tangga, ataupun di nonpertanian atas dasar balas jasa dengan menerima upah atau imbalan baik berupa uang maupun barang, dan baik dengan sistem pembayaran harian maupun borongan.

does his business at her/his own risk at least one assisted by paid permanent worker.

22. *Employee is a person who work permanently for other people or institution/office/ company and gains some money/cash or goods as wage/salary. Labor who have no permanent employer is not categorized as a laborer/ worker/employee but casual worker. A laborers in general is considered to have a permanent employer if he has the same employer during the past month, particularly for building construction sector is 3 months. If the employer is an institution, more than 1 (one) employer is allowed.*
23. *Casual employee is a person who does not work permanently for other people/employer/ institution (more than 1 employer during the last 1 month) in agricultural sector, either home industry or not home industry, or in non-agricultural sector based on remuneration paid with money or goods, and based on daily or contact payment system.*

24. Pekerja tak dibayar adalah seseorang yang bekerja membantu usaha untuk memperoleh penghasilan/keuntungan yang dilakukan oleh salah seorang anggota rumah tangga atau bukan anggota rumah tangga tanpa mendapat upah/gaji baik berupa uang maupun barang.
24. *Unpaid worker is a person who intended to work without pay either with money or good, in an establishment run by other members of the family, relative or neighbour.*

<https://kayongutarakab.bps.go.id>

ULASAN

DESCRIPTION

Penduduk

Jumlah penduduk Kabupaten Kayong Utara pada tahun 2020 sebanyak 126.571 jiwa, yang terdiri dari 51,49% laki-laki dan 49,51% perempuan. Rasio jenis kelamin penduduk Kabupaten Kayong Utara sebesar 106. Hal ini berarti penduduk Kabupaten Kayong Utara didominasi penduduk laki-laki (tabel 3.1.1).

Berdasarkan kelompok umur, penduduk Kabupaten Kayong Utara didominasi oleh penduduk Generasi Z, yaitu usia 8-23 tahun. Sebanyak 37.189 jiwa atau 29,38% merupakan penduduk usia 8-23 tahun.

Kepadatan penduduk Kabupaten Kayong Utara sebesar 28 jiwa/km². Dari enam kecamatan di Kabupaten Kayong Utara, kecamatan paling padat penduduk yaitu Kecamatan Teluk Batang, dan kecamatan paling renggang yaitu Kecamatan Kepulauan Karimata (tabel 3.1.1).

Ketenagakerjaan

Pada tahun 2020, terdapat 22 orang pencari kerja terdaftar, terdiri dari 81,82% laki-laki dan 18,18% perempuan.

Berdasarkan pendidikannya, jumlah pencari kerja terdaftar terbanyak

Population

The population of Kayong Utara Regency in 2020 was 126.571 people, consists of 51,49% males and 49,51% females. The sex ratio of Kayong Utara Regency was 106. This means the population of Kayong Utara Regency dominated by males (table 3.1.1).

Based on age group, the population of Kayong Utara dominated by Z Generation people. 37.189 people or about 29,38% are 8-23 year-old.

The population density in Kayong Utara Regency was about 28 people per Km². From six districts, the most densely populated area was Teluk Batang Subdistrict, and the least densely populated area was Kepulauan Karimata Subdistrict (table 3.1.1).

Employment

In 2020, there was 22 registered labour force who looking for job, consist of 81,82% males and 18,18% females.

Based on education attainment, the the highest number of registered job seekers

merupakan tamat SMA yang mencapai 45,45%.

Selama tahun 2020, penduduk 15 tahun ke atas yang bekerja ada sebanyak 52.386 orang. Berdasarkan pendidikannya, penduduk 15 tahun ke atas yang bekerja didominasi oleh tamatan SD/Sederajat yaitu sebesar 59,21%.

Tingkat Partisipasi Angkatan Kerja (TPAK) di Kabupaten Kayong Utara pada tahun 2020 sebesar 65,53%. Sedangkan Tingkat Pengangguran Terbuka (TPT) sebesar 3,71%.

Upah Minimum Kabupaten (UMK)

Berdasarkan keputusan Gubernur Kalimantan Barat Nomor 891/DISNAKERTRANS/2020, upah minimum Kabupaten (UMK) Kayong Utara pada tahun 2020 adalah sebesar 2.714.750 rupiah, meningkat 7% dibandingkan tahun 2019.

Sejak tahun 2016 hingga tahun 2020, upah minimum Kabupaten Kayong Utara selalu mengalami peningkatan.

which is high school graduate for about 45,45%.

During 2020, the population of 15 years and up working has 52.386 people. Based on the education, people are working of 15 years and up dominated by primary school/equivalent graduate with about 59,12%.

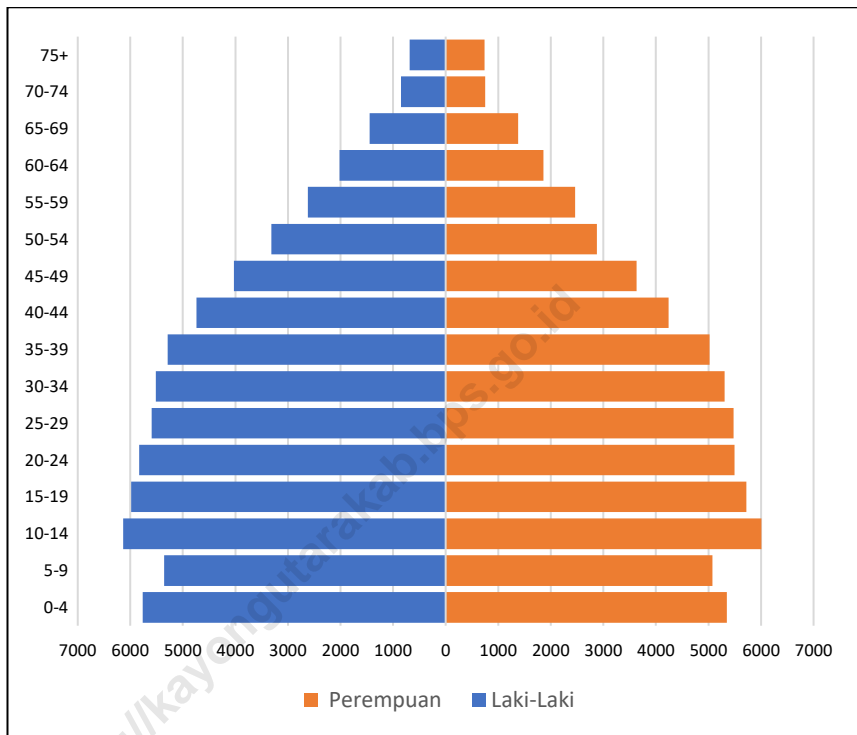
Labor Force Participation Rate (LFPR) in Kayong Utara Regency in 2020 was 66,17%. While the open unemployment rate in Kayong Utara Regency is 4,00%.

Minimum Payment

By decision of the governor West Kalimantan number 891/DISNAKERTRANS/2020, minimum payment of Kayong Utara Regency in 2020 was 2.714.750 rupiahs, up by 7% over the years 2019.

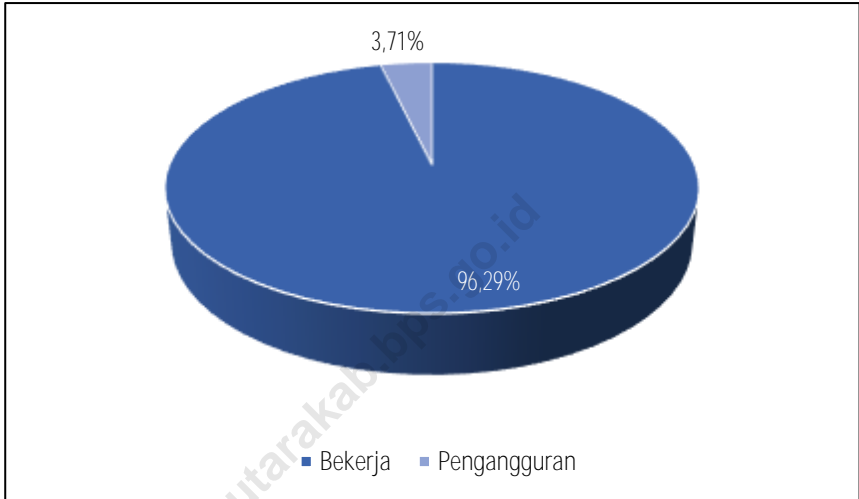
From 2016 to 2020, the minimum payment of Kayong Utara Regency has always been increased.

Gambar 3.1 Piramida Penduduk Kabupaten Kayong Utara, 2020
 Figures Population Pyramid of Kayong Utara Regency, 2020



Sumber: Hasil Perapihan Umur dari Data Administratif dan SP2020 (September) / *The Result of Smoothing Single Year of Age from Administrative Data and the 2020 Population Census (September)*

Gambar 3.2 Persentase Bekerja terhadap Angkatan Kerja di Kabupaten Kayong Utara, 2020
 Figures Percentage of Working to Economically Active in Kayong Utara Regency, 2020



Sumber/Source: BPS Kabupaten Kayong Utara, Survei Angkatan Kerja Nasional (Sakernas) Agustus/BPS-Kayong Utara Regency, August National Labor Force Survey

3.1 PENDUDUK POPULATION

Tabel 3.1.1 Penduduk, Laju Pertumbuhan Penduduk per Tahun, Distribusi Persentase Penduduk, Kepadatan Penduduk, Rasio Jenis Kelamin Penduduk Menurut Kecamatan di Kabupaten Kayong Utara, 2020
Table 3.1.1 Population, Population Growth Rate, Percentage Distribution of Population, Population Density, and Population Sex Ratio by Subdistrict in Kayong Utara Regency, 2020

Kecamatan <i>Subdistrict</i>	Penduduk <i>Population</i>	
	2010 ¹	2020 ²
(1)	(2)	(3)
1. Pulau Maya	13 569	16 359
2. Kepulauan Karimata	3 050	3 765
3. Sukadana	21 407	29 651
4. Simpang Hilir	28 249	38 594
5. Teluk Batang	19 147	25 465
6. Seponti	10 172	12 737
Kabupaten Kayong Utara	95 594	126 571

Bersambung/ *to be continued*

Lanjutan Tabel/*Continued table* 3.1.1

Kecamatan <i>Subdistrict</i>	Laju Pertumbuhan Penduduk per Tahun <i>Annual Population Growth Rate (%)</i> (2010-2020)	
	2000-2010	2010-2020
(1)	(4)	(5)
1. Pulau Maya	1,77	1,83
2. Kepulauan Karimata	...	2,06
3. Sukadana	1,88	3,20
4. Simpang Hilir	0,93	3,07
5. Teluk Batang	0,93	2,80
6. Seponti	...	2,20
Kabupaten Kayong Utara	1,29	2,75

Bersambung/*to be continued*

Lanjutan Tabel/*Continued table* 3.1.1

Kecamatan <i>Subdistrict</i>	Persentase Penduduk <i>Percentage of Total Population</i>	
	2010 ¹	2020 ²
(1)	(6)	(7)
1. Pulau Maya	17,38	12,92
2. Kepulauan Karimata	...	2,97
3. Sukadana	22,93	23,43
4. Simpang Hilir	29,55	30,49
5. Teluk Batang	20,03	20,12
6. Seponti	10,64	10,06
Kabupaten Kayong Utara	100	100

Bersambung/*to be continued*

Lanjutan Tabel/*Continued table* 3.1.1

Kecamatan <i>Subdistrict</i>	Kepadatan Penduduk per km ² <i>Population Density per sq.km</i>	
	2010 ¹	2020 ²
(1)	(6)	(7)
1. Pulau Maya	14	15
2. Kepulauan Karimata	...	13
3. Sukadana	21	57
4. Simpang Hilir	18	19
5. Teluk Batang	29	119
6. Seponti	64	30
Kabupaten Kayong Utara	21	28

Bersambung/*to be continued*

Lanjutan Tabel/*Continued table* 3.1.1

Kecamatan <i>Subdistrict</i>	Rasio Jenis Kelamin Penduduk <i>Population Sex Ratio</i>	
	2010 ¹	2020 ²
(1)	(6)	(7)
1. Pulau Maya	104	108
2. Kepulauan Karimata	...	105
3. Sukadana	103	105
4. Simpang Hilir	105	108
5. Teluk Batang	104	105
6. Seponti	108	107
Kabupaten Kayong Utara	104	106

Catatan/Note : ¹ Hasil SP2010 (Mei) / *The result of the 2010 Population Census (May)*

² Hasil SP2020 (September) / *The result of the 2020 Population Census (September)*

Sumber/*Source*: BPS Kab. Kayong Utara dan Dinas Kependudukan dan Pencatatan Sipil Kabupaten Kayong Utara

Tabel 3.1.2 Jumlah Penduduk Kabupaten Kayong Utara Menurut Kelompok Umur dan Jenis Kelamin (Jiwa), 2020
Population of Kayong Utara Regency by Age Group and Sex (People), 2020

Kelompok Umur <i>Age Groups</i>	Laki-Laki <i>Male</i>	Perempuan <i>Female</i>	Laki-laki dan Perempuan <i>Male and Female</i>
(1)	(2)	(3)	(4)
0 – 4	5 767	5 348	11 115
5 – 9	5 355	5 074	10 429
10 – 14	6 138	6 005	12 143
15 – 19	5 983	5 724	11 707
20 – 24	5 829	5 495	11 324
25 – 29	5 595	5 477	11 072
30 – 34	5 512	5 309	10 821
35 – 39	5 289	5 021	10 310
40 – 44	4 741	4 239	8 980
45 – 49	4 029	3 634	7 663
50 – 54	3 315	2 875	6 190
55 – 59	2 623	2 463	5 086
60 – 64	2 017	1 861	3 878
65 – 69	1 449	1 379	2 828
70 – 74	849	752	1 601
75 +	686	738	1 424
Jumlah/Total	65 177	61 394	126 571

Sumber/Source: Hasil Perapihan Umur dari Data Administratif dan SP2020 (September)/ *The Result of Smoothing Single Year of Age from Administrative Data and the 2020 Population Census (September)*

Tabel 3.1.3 Jumlah Penduduk Kabupaten Kayong Utara Menurut Kecamatan dan Jenis Kelamin, 2020
 Table Population of Kayong Utara Regency by Subdistrict and Sex, 2020

Kecamatan <i>Subdistrict</i>	Penduduk (Jiwa)			Rasio Jenis Kelamin <i>Sex Ratio</i>	
	Laki-Laki <i>Male</i>	Perempuan <i>Female</i>	Jumlah <i>Total</i>		
(1)	(2)	(3)	(4)	(6)	
1. Pulau Maya	8 488	7 871	16 359	108	
2. Kepulauan Karimata	1 925	1 840	3 765	105	
3. Sukadana	15 159	14 492	29 651	105	
4. Simpang Hilir	19 995	18 599	38 594	108	
5. Teluk Batang	13 021	12 444	25 465	105	
6. Seponti	6 589	6 148	12 737	107	
Jumlah/ <i>Total</i>	2020	65 177	61 394	126 571	106
	2019	57 314	55 401	112 715	103
	2018	56 387	54 512	110 899	103
	2017	55 510	53 591	109 101	104
	2016	54 578	52 690	107 268	104

Sumber/*Source*: BPS Kabupaten Kayong Utara (Hasil Proyeksi)

Tabel 3.1.4 Jumlah Penduduk Kabupaten Kayong Utara yang Tercatat di Kantor Catatan Sipil Menurut Kecamatan, 2020
Populaton of Kayong Utara Regency Based on Civil Registry Office by Subdistrict, 2020

Kecamatan <i>Subdistrict</i>	Laki-Laki <i>Male</i>	Perempuan <i>Female</i>	Jumlah <i>Total</i>
(1)	(2)	(3)	(4)
1. Pulau Maya	15 609	14 840	30 449
2. Kepulauan Karimata	19 404	18 320	37 724
3. Sukadana	13 380	12 768	26 148
4. Simpang Hilir	8 718	8 013	16 731
5. Teluk Batang	6 742	6 309	13 051
6. Seponti	1 942	1 862	3 804
Jumlah/Total	65 795	62 112	127 907

Sumber/Source: Dinas Kependudukan dan Pencatatan Sipil Kabupaten Kayong Utara

Tabel 3.1.5 Jumlah Penduduk Wajib KTP dan Realisasi Pemberian KTP di Kabupaten Kayong Utara Menurut Kecamatan, 2020
Table Number of Residence ID Card Obligatory and Residence ID Card Issued in Kayong Utara Regency by Subdistrict, 2020

Kecamatan <i>Subdistrict</i>	Wajib KTP <i>Residence ID Card Obligatory</i>	Realisasi / <i>Realization</i>	
		Pemberian E-KTP <i>Residence Electronic ID Card Issue</i>	Pemberian KTP SIAK <i>Residence SIAK ID Card Issue</i>
(1)	(2)	(3)	(4)
1. Pulau Maya	21 206	20 293	-
2. Kepulauan Karimata	26 456	22 542	-
3. Sukadana	18 382	15 060	-
4. Simpang Hilir	11 630	8 900	-
5. Teluk Batang	9 610	8 880	-
6. Seponti	2 623	1 673	-
Jumlah/ <i>Total</i>	2020	89 907	77 348
	2019	88 546	72 228
	2018	88 632	70 339
	2017	87 945	61 506
	2016	86 109	51 290

Sumber/*Source*: Dinas Kependudukan dan Pencatatan Sipil Kabupaten Kayong Utara

Tabel 3.1.6 Banyaknya Pembuatan Akte di Kabupaten Kayong Utara Menurut Jenis Akte dan Kecamatan, 2020
Number of Certificate Issued in Kayong Utara Regency by Kind of Certificate and Subdistrict, 2020

Kecamatan <i>Subdistrict</i>	Kelahiran/ <i>Birth</i>		Perkawinan <i>Marriage</i>	
	Umum <i>General</i>	Lainnya <i>Others</i>		
(1)	(2)	(3)	(4)	
1. Pulau Maya	1 922	11 745	196	
2. Kepulauan Karimata	1 099	15 013	194	
3. Sukadana	956	10 595	112	
4. Simpang Hilir	287	7 002	56	
5. Teluk Batang	620	4 993	52	
6. Seponti	99	1 975	2	
Jumlah/ <i>Total</i>	2020	4 983	51 323	612
	2019	3 953	46 137	467
	2018	3 447	41 171	231
	2017	2 777	33 193	174
	2016	2 334	29 362	138

Bersambung/*to be continued*

Lanjutan Tabel/*Continued table* 3.1.6

Kecamatan <i>Subdistrict</i>	Cerai <i>Divorce</i>	Kematian <i>Death</i>	Lainnya <i>Others</i>	
(1)	(5)	(6)	(7)	
1. Pulau Maya	4	114	-	
2. Kepulauan Karimata	12	99	-	
3. Sukadana	2	43	-	
4. Simpang Hilir	-	20	-	
5. Teluk Batang	-	28	-	
6. Seponti	-	10	-	
Jumlah/ <i>Total</i>	2020	18	314	-
	2019	6	1 818	-
	2018	4	1 448	-
	2017	3	1 012	-
	2016	2	56	-

Sumber/*Source*: Dinas Kependudukan dan Pencatatan Sipil Kabupaten Kayong Utara

3.2 KETENAGAKERJAAN
EMPLOYMENT

Tabel 3.2.1 Jumlah Penduduk Berumur 15 Tahun Keatas Menurut Jenis Kegiatan Selama Seminggu yang Lalu dan Jenis Kelamin di Kabupaten Kayong Utara, 2020
Table 3.2.1 Population Aged 15 Years and Over by Type of Activity During The Previous Week and Sex in Kayong Utara Regency, 2020

Kegiatan Utama <i>Main Activity</i>	Jenis Kelamin/Sex		
	Laki—Laki <i>Male</i>	Perempuan <i>Female</i>	Jumlah <i>Total</i>
(1)	(2)	(3)	(4)
Angkatan Kerja <i>Economically Active</i>			
Bekerja/ <i>Working</i>	33 891	18 495	52 386
Pengangguran Terbuka <i>Unemployment</i>	1 529	490	2 019
Bukan Angkatan Kerja <i>Economically Inactive</i>			
Sekolah/ <i>Attending School</i>	3 259	3 683	6 942
Mengurus Rumah Tangga <i>Housekeeping</i>	1 127	16 633	17 760
Lainnya/ <i>Others</i>	2 578	1 332	3 910
Jumlah/<i>Total</i>	42 384	40 633	83 017

Sumber/*Source*: BPS Kabupaten Kayong Utara, Survei Angkatan Kerja Nasional (Sakernas) Agustus/*BPS-Kayong Utara Regency, August National Labor Force Survey*

Tabel 3.2.2 Jumlah Penduduk Berumur 15 Tahun Keatas Menurut Pendidikan Tertinggi yang Ditamatkan dan Jenis Kegiatan Selama Seminggu yang Lalu di Kabupaten Kayong Utara, 2020
Population Aged 15 Years and Over by Educational Attainment and Type of Activity During The Previous Week in Kayong Utara Regency, 2020

Pendidikan Tertinggi yang Ditamatkan ¹ <i>Educational Attainment¹</i>	Angkatan Kerja/Economically Active			Persentase Bekerja terhadap Angkatan Kerja <i>Percentage of Working to Economically Active</i>
	Bekerja <i>Working</i>	Pengangguran <i>Unemployment</i>	Jumlah Angkatan Kerja <i>Total of Economically Active</i>	
(1)	(2)	(3)	(4)	(5)
< SD/Sederajat	31 019	681	31 700	97,85
SMP/Sederajat	6 795	340	7 135	95,23
SMA/Sederajat	10 066	699	10 765	93,51
Perguruan Tinggi	4 506	299	4 805	93,78
Jumlah/ <i>Total</i>	52 386	2 019	54 405	96,29

Bersambung/*to be continued*

Lanjutan Tabel/*Continued table* 3.2.2

Pendidikan Tertinggi yang Ditamatkan ¹ <i>Educational Attainment¹</i>	Bukan Angkatan Kerja <i>Not Economically Active</i>	Jumlah Penduduk Usia Kerja <i>Total of Working Age Population</i>	Persentase Angkatan Kerja terhadap Penduduk Usia Kerja <i>Percentage of Economically Active to Working Age Population</i>
(1)	(6)	(7)	(8)
< SD/Sederajat	16 083	47 783	66,34
SMP/Sederajat	7 603	14 738	48,41
SMA/Sederajat	4 338	15 103	71,28
Perguruan Tinggi	588	5 393	89,10
Jumlah/Total	28 612	83 017	65,53

Sumber/*Source*: BPS Kabupaten Kayong Utara, Survei Angkatan Kerja Nasional (Sakernas) Agustus/*BPS-Kayong Utara Regency, August National Labor Force Survey*

Tabel 3.2.3 Jumlah Penduduk Berumur 15 Tahun yang Bekerja Selama Seminggu yang Lalu Menurut Status Pekerjaan Utama dan Jenis Kelamin di Kabupaten Kayong Utara, 2020
Population Aged 15 Years and Over by Type of Activity During The Previous Week and Sex in Kayong Utara Regency, 2020

Status Pekerjaan Utama <i>Main Employment Status</i>	Laki-Laki <i>Male</i>	Perempuan <i>Female</i>	Jumlah <i>Total</i>
(1)	(2)	(3)	(4)
Berusaha sendiri <i>Own account worker</i>	7 714	4 400	12 114
Berusaha dibantu buruh tidak tetap/buruh tidak dibayar <i>Employer assisted by temporary worker/unpaid worker</i>	5 012	3 899	8 911
Berusaha dibantu buruh tetap/buruh dibayar <i>Employer assisted by permanent worker/paid worker</i>	2 917	322	3 239
Buruh/Karyawan/Pegawai/ <i>Employee</i>	12 710	5 210	17 920
Pekerja bebas <i>Casual worker</i>	3 353	459	3 812
Pekerja keluarga./tak dibayar <i>Family worker/unpaid worker</i>	2 185	4 205	6 390
Jumlah/Total	33 891	18 495	52 386

Sumber/Source: BPS Kabupaten Kayong Utara, Survei Angkatan Kerja Nasional (Sakernas) Agustus/BPS-Kayong Utara Regency, August National Labor Force Survey

Tabel 3.2.4 Jumlah Pencari Kerja Terdaftar di Kabupaten Kayong Utara Menurut Jenis Kelamin (Orang), 2020
Table Number of Registered Job Seekers in Kayong Utara Regency by Sex (Person), 2020

Bulan <i>Month</i>	Laki-Laki <i>Male</i>	Perempuan <i>Female</i>	Laki-laki dan Perempuan <i>Male and Female</i>	
(1)	(2)	(3)	(4)	
1. Januari	3	1	4	
2. Februari	2	2	4	
3. Maret	1	-	1	
4. April	1	-	1	
5. Mei	-	-	-	
6. Juni	1	-	1	
7. Juli	2	-	2	
8. Agustus	4	-	4	
9. September	-	1	1	
10. Oktober	1	-	1	
11. November	1	-	1	
12. Desember	2	-	2	
	2020	18	4	22
	2019	74	18	92
Jumlah/ <i>Total</i>	2018	81	45	126
	2017	90	30	120
	2016	14	12	26

Sumber/*Source*: Dinas Nakertrans Kabupaten Kayong Utara

Tabel 3.2.5 Jumlah Pencari Kerja di Kabupaten Kayong Utara Menurut Pendidikan dan Jenis Kelamin (Orang), 2020
Table Number of Registered Job Seekers in Kayong Utara Regency by Education and Sex (People), 2020

Bulan Month	Tidak/Belum Tamat SD Not Graduated		SD Elementary		SLTP Junior High		SLTA Senior High	
	L/M	P/F	L/M	P/F	L/M	P/F	L/M	P/F
(1)	(2)	(3)	(4)	(5)	(6)	(7)	(8)	(9)
1. Januari	-	-	-	-	-	-	2	-
2. Februari	-	-	-	-	-	-	-	1
3. Maret	-	-	-	-	-	-	-	-
4. April	-	-	-	-	-	-	-	-
5. Mei	-	-	-	-	-	-	-	-
6. Juni	-	-	1	-	-	-	-	-
7. Juli	-	-	-	-	-	-	2	-
8. Agustus	-	-	-	-	-	-	3	-
9. September	-	-	-	-	-	-	-	-
10. Oktober	-	-	-	-	-	-	1	-
11. November	-	-	-	-	-	-	-	-
12. Desember	-	-	1	-	-	-	1	-
2020	-	-	2	-	-	-	9	1
2019	11	3	-	1	7	1	45	5
2018	30	12	-	1	7	-	25	2
2017	1	-	2	-	2	-	61	12
2016	-	-	-	-	1	-	7	2
Jumlah/ Total								

Bersambung/ *to be continued*

Lanjutan Tabel/*Continued table* 3.2.5

Bulan Month	Akademi (DI-DIII) Diploma		Sarjana (DIV/S1/lebih) Degree		Jumlah Total		
	L/M	P/F	L/M	P/F	L/M	P/F	
(1)	(10)	(11)	(12)	(13)	(14)	(15)	
1. Januari	1	-	-	1	3	1	
2. Februari	-	-	2	1	2	2	
3. Maret	-	-	1	-	1	-	
4. April	-	-	1	-	1	-	
5. Mei	-	-	-	-	-	-	
6. Juni	-	-	-	-	1	-	
7. Juli	-	-	-	-	2	-	
8. Agustus	-	-	1	-	4	-	
9. September	-	-	-	1	-	1	
10. Oktober	-	-	-	-	1	-	
11. November	-	-	1	-	1	-	
12. Desember	-	-	-	-	2	-	
Jumlah/ Total	2020	1	-	6	3	18	4
	2019	3	1	8	7	74	18
	2018	5	11	8	19	81	45
	2017	13	6	11	12	90	30
	2016	-	4	6	6	14	12

Sumber/*Source*: Dinas Nakertrans Kabupaten Kayong Utara

Tabel 3.2.6 Jumlah Paket Pelatihan, Peserta, dan Pelaksana pada Kursus
 Latihan Kerja di Kabupaten Kayong Utara, 2020
 Number Set of Training on Job Training Course in Kayong Utara Regency,
 2020

Jenis Pelatihan <i>Kind of Job Training</i>	Jumlah Peserta <i>Number of Participant</i>	Pelaksana <i>Executor</i>
(1)	(2)	(3)
Kewirausahaan (Barbershop)	20	Disnakertrans
Jumlah/Total	20	N/A

Sumber/Source : Dinas Nakertrans Kabupaten Kayong Utara

Tabel 3.2.7 Perkiraan Kesempatan Kerja Menurut Lapangan Usaha
Kabupaten Kayong Utara, 2020
Table 3.2.7 Estimation of Job Opportunity by Industries in Kayong Utara Regency, 2020

Lapangan Usaha <i>Establishment Sector</i>	2017	2018	2019	2020
(1)	(2)	(3)	(4)	(5)
1. Pertanian	33 847	34 383	34 938	35 511
2. Pertambangan	675	706	739	774
3. Industri Pengolahan	409	426	441	459
4. Listrik, Gas & Air	315	324	334	345
5. Bangunan	3 010	3 154	3 312	3 464
6. Perdagangan	3 912	4 062	4 198	4 344
7. Angkutan	1 138	1 200	1 267	1 331
8. Keuangan	99	105	111	118
9. Jasa Kemasyarakatan	7 764	8 066	8 372	8 676
Jumlah/ <i>Total</i>	51 170	52 426	53 713	55 022

Catatan/*Notes*: Data Proyeksi Rencana Tenaga Kerja Daerah Kabupaten Kayong Utara
Sumber/*Source*: Dinas Nakertrans Kabupaten Kayong Utara

Tabel 3.2.8 Penyaluran Tenaga Kerja di Kabupaten Kayong Utara Menurut Pendidikan (Orang), 2020
 Table Number of Distributed Labour Forces in Kayong Utara Regency by Education (People), 2020

Bulan Month	Tidak/Belum Tamat SD Not graduated in Elementary	SD Elementary	SLTP Junior High	SLTA Senior High	Akademi & Sarjana Diploma & Degree	Jumlah Total	
(1)	(2)	(3)	(4)	(5)	(6)	(7)	
1. Januari	-	-	-	-	-	-	
2. Februari	-	-	-	-	-	-	
3. Maret	-	-	-	-	-	-	
4. April	-	-	-	-	-	-	
5. Mei	-	-	-	-	-	-	
6. Juni	-	-	-	-	-	-	
7. Juli	-	-	-	-	-	-	
8. Agustus	-	-	-	-	-	-	
9. September	-	-	-	-	-	-	
10. Oktober	-	-	-	-	-	-	
11. November	-	-	-	-	-	-	
12. Desember	-	-	-	-	-	-	
2020	-	-	-	-	-	-	
Jumlah/ Total	2019	4	-	4	17	2	32
	2018	26	2	2	3	10	43
	2017
	2016	-	-	1	1	8	8

Sumber/Source : Dinas Nakertrans Kabupaten Kayong Utara

Tabel 3.2.9 Tingkat Partisipasi Angkatan Kerja (TPAK) dan Tingkat Pengangguran Terbuka (TPT) Kabupaten Kayong Utara, 2016-2020
Labour Force Participation Rate (LFRP) and Open Unemployment Rate (OUR) of Kayong Utara Regency, 2014- 2020

Tahun Year	TPAK LFRP	TPT OUR
(1)	(2)	(3)
2020	65,53	3,71
2019	66,17	4,00
2018	65,64	3,93
2017	59,69	5,00

Sumber/Source : Badan Pusat Statistik Kabupaten Kayong Utara

Tabel 3.2.10 Jumlah Angkatan Kerja dan Bukan Angkatan Kerja Penduduk Usia 15 Tahun Ke Atas Kabupaten Kayong Utara (Orang), 2016-2020
 Table Number of Labour Force and Economically Inactive of 15 Year-Old and Above in Kayong Utara Regency (People), 2014- 2020

Tahun Year	Angkatan Kerja/Labour Force			Bukan Angkatan Kerja Economically Inactive
	Bekerja Employed	Pengangguran Unemployed	Jumlah Total	
(1)	(2)	(3)	(4)	(5)
2020	52 386	2 019	54 405	28 612
2019	50 031	2 083	52 114	26 649
2018	48 743	1 993	50 736	26 557
2017	42 986	2 262	45 248	30 551

Sumber/Source : Badan Pusat Statistik Kabupaten Kayong Utara

Tabel 3.2.11 Upah Minimum Kabupaten dan Upah Minimum Sektoral Kabupaten Kayong Utara (Rupiah), 2016- 2020
Table Minimum Payment and Minimum Sectoral Payment of Kayong Utara Regency (Rupiah), 2016- 2020

Tahun Year	Upah Minimum Kabupaten (UMK) Regency Minimum Payment	Upah Minimum Sektoral Kabupaten (UMSK) Regency Minimum Sectoral Payment
(1)	(2)	(3)
2020	2 714 750	2 944 550
2019	2 501 850	2 721 000
2018	2 315 850	2 507 760
2017	2 130 300	2 322 000
2016	1 967 975	2 150 000

Sumber/Source: Dinas Nakertrans Kabupaten Kayong Utara

Tabel 3.2.12 Jumlah Rumah Tangga Transmigran di Kabupaten Kayong Utara
 Menurut Kecamatan dan Lokasi, 2020
 Number of Transmigrant Household in Kayong Utara Regency by Subdistrict
 and Location, 2020

Kecamatan Subdistrict	Lokasi Location	Kepala Keluarga Household	Orang Person	
(1)	(2)	(3)	(4)	
Pulau Maya	Desa Kamboja	250	978	
	Desa Satai Lestari SP.2	220	781	
	Desa Tanjung Satai SP.3	190	698	
Kep. Karimata	-	-	-	
Sukadana	Desa Sedahan	200	734	
	Desa Simpang Tiga	150	575	
Simpang Hilir	Desa Rantau Panjang SP.1	300	1 108	
	Desa Rantau Panjang SP.2	280	1 028	
	Desa Medan Jaya	155	562	
	Desa Pemangkat	155	579	
	Desa Penjajaan	450	1 956	
	Desa Sei. Mata Mata SP.3	100	407	
	Desa Sei. Mata Mata SP.4	300	1 117	
	Teluk Batang	Desa Banyu Abang	246	1 222
Seponti	Desa Alur Bandung (fuso/sudah tidak dihuni)	150	616	
	Desa Seponti Jaya	534	2 394	
	Desa Telaga Arum	456	2 221	
	Desa Wonorejo	421	1 521	
	Desa Podorukun	472	2 076	
	Desa Sei. Sepeti	1 114	4 284	
Jumlah/ Total		2020	6 143	24 857
		2019	6 143	23 879
		2018	6 143	24 857
		2017	4 989	23 924
		2016	2 510	...

Sumber/Source: Dinas Nakertrans Kabupaten Kayong Utara

BAB

Chapter

04

SOSIAL DAN KESEJAHTERAAN RAKYAT

SOCIAL AND WELFARE

INDEKS PEMBANGUNAN MANUSIA 2020

Human Development Index

IPM Kayong Utara

HDI of Kayong Utara

62,68



Angka Harapan Hidup

Life Expectancy

68,28

TAHUN/ Year



Angka Rata-rata Lama Sekolah

Mean Years of Schooling

6,01

TAHUN/ Year



Angka Harapan Lama Sekolah

Expected Years of Schooling

11,82

TAHUN/ Year



Pengeluaran per Kapita yang disesuaikan

Adjusted per Capita Expenditure

7 842

Rupiah/ Rupiahs

BAB 4. SOSIAL DAN KESEJAHTERAAN RAKYAT

CHAPTER 4. SOCIAL AND WELFARE

PENJELASAN TEKNIS

1. Tidak/belum pernah sekolah adalah mereka yang tidak pernah atau belum pernah terdaftar dan tidak pernah atau belum pernah aktif mengikuti pendidikan di suatu jenjang pendidikan formal. Termasuk juga yang tamat/belum tamat taman kanak-kanak tetapi tidak melanjutkan ke sekolah dasar.
2. Masih bersekolah adalah mereka yang terdaftar dan aktif mengikuti pendidikan formal dan nonformal (Paket A, B, atau C), baik pendidikan dasar, menengah maupun pendidikan tinggi. Bagi mahasiswa yang sedang cuti dianggap masih bersekolah.
3. Tidak bersekolah lagi adalah mereka yang pernah terdaftar dan aktif mengikuti pendidikan di suatu jenjang pendidikan formal dan nonformal (Paket A, B, atau C), tetapi pada saat pencacahan tidak lagi terdaftar dan tidak aktif mengikuti pendidikan.
4. Tamat sekolah adalah menyelesaikan pelajaran yang ditandai dengan lulus ujian akhir pada kelas atau tingkat

TECHNICAL NOTES

1. *Not/never attending school is someone who has never attended or never been registered in a formal education, such as primary, secondary, and tertiary education. Those who just completed kindergarten are considered as never attended school.*
2. *Attending school is someone who is currently attending primary, secondary, or tertiary education, including package A, package B, or package C. College student who postpones his/her study is considered as attending school.*
3. *Not attending school anymore is someone who had enrolled and participated in formal and non-formal education in the past including package A, package B, or package C, but currently does not attend school.*
4. *Completed particular level of education is someone who has completed particular level of education*

terakhir suatu jenjang pendidikan di sekolah negeri maupun swasta dengan mendapatkan tanda tamat belajar/ijazah. Seseorang yang belum mengikuti pelajaran pada kelas tertinggi tetapi telah mengikuti ujian akhir dan lulus dianggap tamat sekolah.

in private or public school and accepting graduation certificate. Someone who has never attended the highest grade but passed the final exam is considered as completed particular level of education.

5. Dapat membaca dan menulis artinya dapat membaca dan menulis kata-kata/kalimat sederhana dengan suatu aksara tertentu.
 6. Jalur Pendidikan di Indonesia terdiri atas 1) pendidikan formal, 2) pendidikan nonformal, dan 3) pendidikan informal yang ketiganya dapat saling melengkapi dan memperkaya (Undang-Undang No. 20 Tahun 2013 tentang Sistem Pendidikan Nasional).
 7. Jenjang Pendidikan Formal terdiri atas pendidikan dasar, pendidikan menengah, dan pendidikan tinggi. Jenis pendidikan yang diajarkan mencakup pendidikan umum, kejuruan, akademik, profesi, vokasi, keagamaan, dan khusus.
 8. Pendidikan Dasar berbentuk Sekolah Dasar (SD) dan Madrasah Ibtidaiyah (MI) atau bentuk lain yang sederajat serta Sekolah Menengah Pertama
5. *Able to read and write is the ability to read and write at least a simple sentence in any letter of alphabets.*
 6. *The Education System in Indonesia consists of 1) a formal education, 2) non-formal education, and 3) informal education that all three can be complementary and enriching (Law No. 20 Year 2013 about The National Education System).*
 7. *The Formal Education Level consists of primary education, secondary education, and high education. The kind of education that taught consists of general education, vocational, academic, professional, religious, and specific education.*
 8. *The Primary Education consists of Elementary School and Islamic Elementary School or other equivalent forms and Junior High School and MTs, or other equivalent forms.*

(SMP) dan Madrasah Tsanawiyah (MTs), atau bentuk lain yang sederajat.

9. Pendidikan Menengah berbentuk Sekolah Menengah Atas (SMA), Madrasah Aliyah (MA), Sekolah Menengah Kejuruan (SMK), dan Madrasah Aliyah Kejuruan (MAK), atau bentuk lain yang sederajat.
 10. Pendidikan Tinggi merupakan jenjang pendidikan setelah pendidikan menengah yang mencakup program pendidikan diploma, sarjana, magister, spesialis, dan doktor yang diselenggarakan oleh perguruan tinggi. Perguruan tinggi dapat berbentuk akademi, politeknik, sekolah tinggi, institut, atau universitas.
 11. Rumah Sakit adalah tempat pemeriksaan dan perawatan kesehatan, biasanya berada di bawah pengawasan dokter/tenaga medis, yang melayani penderita yang sakit untuk berobat rawat jalan atau rawat inap.
 12. Puskesmas (Pusat Kesehatan Masyarakat) adalah unit pelaksana teknis dinas kesehatan kabupaten/kota yang mempunyai fungsi utama sebagai penyelenggara pelayanan kesehatan tingkat pertama. Wilayah kerja puskesmas maksimal adalah satu kecamatan dan untuk dapat
9. *The Secondary Education consists of the senior high school, MA, Vocational School, and Vocational Madrasah Aliyah, or other equivalent forms.*
 10. *The High Education consists of the education level after the secondary education that consists of diplomas, bachelor, master, specialist, and doctoral degrees that are held by the college. The colleges can be academy, polytechnic, high school, institute, or university.*
 11. *Hospital is a place for health check, usually controlled/ supervised by doctors/medical personnel to serve the ill patients to get outpatient or inpatient treatment services.*
 12. *Public Health Center is technical implementation unit of regency health department that have the primary function as a first-level health care providers. The working area standard of public health center is one district and to reach their working areas, public health centers have a service network covering*

menjangkau wilayah kerjanya, puskesmas mempunyai jaringan pelayanan yang meliputi unit Puskesmas Pembantu (Pustu), unit Puskesmas Keliling (Puskel), dan unit bidan desa/komunitas (Peraturan Menteri Kesehatan RI No. 75 Tahun 2014 Tentang Pusat Kesehatan Masyarakat).

13. Apotek adalah suatu tempat tertentu yang digunakan untuk melakukan pekerjaan kefarmasian, dan penyaluran/penjualan obat atau bahan farmasi dan perbekalan kesehatan lainnya kepada masyarakat yang dikelola oleh tenaga apoteker (Peraturan Menteri Kesehatan RI No. 1332 Tahun 2002 Tentang Perubahan Atas Peraturan Menteri Kesehatan RI No. 922/MENKES/PER/X/1993 Tentang Ketentuan dan Tata Cara Pemberian Izin Apotek).
 14. Imunisasi adalah memasukkan kuman atau racun penyakit tertentu yang sudah dilemahkan (vaksin) ke dalam tubuh dengan cara disuntik atau diminum (diteteskan dalam mulut) dengan maksud agar terjadi kekebalan tubuh terhadap penyakit tersebut.
 15. BCG (*Bacillus Calmette Guerin*) merupakan vaksinasi untuk mencegah penyakit TBC, diberikan pada bayi baru
13. *Pharmacy is a specific place that is used for pharmaceutical jobs, and distribution/sale of drugs/pharmaceuticals and other medical supplies to people that are administered by trained pharmacist (Regulation of the Minister of Health of Indonesia Number 1332 Year 2002 about the Changes of Regulation of the Minister of Health of Indonesia Number 922/MENKES/PER/X/1993 about Provision and Procedures for Administration of Licensed Pharmacies).*
 14. *Immunization is putting enervated microbe of a certain disease into human body by injection or drinking (dropping into mouth) to make the body immune to that disease.*
 15. *BCG (Bacillus Calmette Guerin) is a vaccine to prevent TBC disease, given to newborns or children, by injection at the*

lahir atau anak, dengan suntikan pada kulit pangkal lengan atas. Bekas suntikan kemudian akan membentuk tonjolan kecil jaringan parut pada kulit lengan atas. Suntikan BCG diberikan kepada anak sebanyak 1 kali.

base of the skin of the upper arm. Injection site will form little bumps of scar tissue in the skin of the upper arm. BCG injections given to children 1 times.

16. DPT (Difteri, Pertusis, Tetanus) merupakan vaksin untuk mencegah penyakit Difteri, Pertusis, dan Tetanus yang diberikan pada bayi berumur 3 bulan ke atas, dengan suntikan pada paha, diulang 1 bulan dan 2 bulan kemudian, sehingga suntikan imunisasi DPT lengkap pada balita berjumlah 3 kali (kadang-kadang selang waktu antar suntikan bisa lebih dari 1 bulan).
17. Bencana Alam adalah peristiwa atau serangkaian peristiwa yang mengancam dan mengganggu kehidupan/penghidupan masyarakat yang disebabkan oleh faktor alam antara lain berupa gempa bumi, tsunami, gunung meletus, banjir, kekeringan, angin topan, dan tanah longsor sehingga mengakibatkan kerugian materi maupun non-materi.
18. Korban meninggal adalah orang yang dilaporkan tewas atau meninggal dunia akibat bencana.
19. Korban hilang adalah orang yang dilaporkan hilang atau tidak ditemukan

16. *DPT (Diphtheria, Pertussis, Tetanus) is a vaccine to prevent the diphtheria, pertussis, and tetanus disease, given to infants aged 3 months and above, with a shot in the thigh, repeated one month and two months later, so that the complete DPT immunization shots at toddler totaling 3 times (sometimes the time interval between injections can be more than 1 month).*
17. *Natural Disaster is an event or series of events that threaten and disrupt the lives and livelihoods caused by natural factors such as: earthquake, tsunami, volcanic eruption, flood, flash flood, drought, typhoon/cyclone, and landslide so it can lead to result in loss of material and non-material.*
18. *Fatality is a person reported killed or death in the wake of a disaster.*
19. *Missing person is a person reported missing or who cannot be located or*

atau tidak diketahui keberadaannya setelah terjadi bencana.

20. Korban luka/sakit adalah orang yang mengalami luka-luka atau sakit, dalam keadaan luka ringan, luka sedang maupun luka parah/berat, baik yang berobat jalan maupun rawat inap.
 21. Rusak Berat adalah kriteria kerusakan yang mengakibatkan bangunan roboh atau sebagian besar komponen struktur rusak.
 22. Rusak sedang adalah kriteria kerusakan yang mengakibatkan sebagian kecil komponen struktur rusak, dan komponen penunjang rusak namun bangunan masih tetap berdiri.
 23. Rusak ringan adalah kriteria kerusakan yang mengakibatkan sebagian komponen struktur retak (struktur masih bisa digunakan) dan bangunan masih tetap berdiri.
 24. Untuk mengukur kemiskinan, BPS menggunakan konsep kemampuan memenuhi kebutuhan dasar (basic needs approach). Dengan pendekatan ini, kemiskinan dipandang sebagai ketidakmampuan dari sisi ekonomi untuk memenuhi kebutuhan dasar makanan dan bukan makanan yang diukur dari sisi pengeluaran. Metode yang digunakan adalah menghitung
- 20. Casualty is a person suffering injury or illness, in a state of light injury, moderate injury, or heavy injury, which is undergoing treatment as either an outpatient or inpatient.*
 - 21. Severely damaged is the criteria of damage that resulted most buildings collapsed or damaged its structural components.*
 - 22. Damaged is the criteria of damage that resulted defective fraction of structural components and supporting components damaged, but the building still stands.*
 - 23. Lightly damaged is the criteria of damage that resulted partially cracked structural components, but the structure still can be used and the building still stands.*
 - 24. To measure poverty, BPS-Statistics Indonesia has used the concept of basic needs approach. Therefore, poverty is viewed as economic inability to fulfill food and non-food basic needs which are measured by consumption/expenditure. The method used is calculating poverty line, which consists of two components that are Food Poverty Line (FPL) and Non-Food*

Garis Kemiskinan (GK), yang terdiri dari dua komponen yaitu Garis Kemiskinan Makanan (GKM) dan Garis Kemiskinan Non-Makanan (GKNM). Penghitungan Garis Kemiskinan dilakukan secara terpisah untuk daerah perkotaan dan perdesaan.

Poverty Line (NFPL). The poverty line was calculated separately for urban and rural areas.

25. Penduduk miskin adalah penduduk yang memiliki rata-rata pengeluaran per kapita per bulan di bawah Garis Kemiskinan.
26. Garis Kemiskinan Makanan (GKM) merupakan nilai pengeluaran kebutuhan minimum makanan yang disetarakan dengan 2.100 kkalori per kapita per hari. Garis Kemiskinan Non-Makanan (GKNM) adalah kebutuhan minimum untuk perumahan, sandang, pendidikan, kesehatan, dan kebutuhan dasar lainnya.
27. Ukuran Kemiskinan
 - a. Head Count Index (HCI-PO) adalah persentase penduduk miskin yang berada di bawah Garis Kemiskinan (GK).
 - b. Indeks Kedalaman Kemiskinan (Poverty Gap Index-P1) merupakan ukuran rata-rata kesenjangan pengeluaran masing-masing penduduk miskin terhadap garis kemiskinan. Semakin tinggi nilai indeks, semakin jauh rata-rata

25. *A person whose expenditure per capita per month is below the poverty line is considered to be poor.*
26. *The Food Poverty Line refers to the daily minimum requirement of 2,100 kcal per capita per day. The Non-Food Poverty Line refers to the minimum requirement for household necessities for clothing, education, health, and other basic individual needs.*
27. *Poverty Measures*
 - a. *Head Count Index (HCI-PO) simply measures the percentage of the population that is counted as poor, often denoted by PO.*
 - b. *Poverty Gap Index-P1 measures the extent to which individuals fall below the poverty line (the poverty gaps) as a proportion of the poverty line. Higher value of the index shows that the gap between average expenditure of the poor and the poverty line is wider.*

pengeluaran penduduk dari garis kemiskinan.

- c. Indeks Kearifan Kemiskinan (Poverty Severity Index-P2) memberikan gambaran mengenai penyebaran pengeluaran di antara penduduk miskin. Semakin tinggi nilai indeks, semakin tinggi ketimpangan pengeluaran di antara penduduk miskin.

- c. *Poverty Severity Index-P2 describes inequality among the poor. This is simply a weighted sum of poverty gaps (as a proportion of the poverty line), where the weights are the proportionate poverty gaps themselves. Hence, by squaring the poverty gap index, the measure implicitly puts more weight on observations that fall well below the poverty line. Higher value of the index shows that inequality among the poor is higher.*

- d. Foster-Greer-Thorbecke (1984) merumuskan suatu ukuran yang digunakan untuk mengukur tingkat kemiskinan sebagai berikut:

- d. *Foster-Greer-Thorbecke (1984) developed poverty measures that may be written as:*

$$P_z = \frac{1}{n} \sum_{i=1}^q \left[\frac{z - y_i}{z} \right]^a$$

$$P_z = \frac{1}{n} \sum_{i=1}^q \left[\frac{z - y_i}{z} \right]^a$$

dimana:

$a = 0, 1, 2$

z = Garis kemiskinan

y_i = Rata-rata pengeluaran per-kapita sebulan penduduk yang berada di bawah garis kemiskinan ($i=1,2,\dots,q$),
 $y_i < z$

where:

$a = 0, 1, 2$

z = the poverty line

y_i = Average expenditure per capita per month of the poor ($i=1,2,\dots,q$), $y_i < z$

q = Banyaknya penduduk yang berada di bawah garis kemiskinan
 n = Jumlah penduduk

q = the number of poor
 n = the total population

Jika $a=0$, diperoleh Head Count Index (P0),
 jika $a=1$ diperoleh indeks kedalaman kemiskinan (Poverty Gap Index-P1) dan
 jika $a=2$ disebut indeks keparahan kemiskinan (Poverty Severity Index-P2).

if $a=0$ is obtained Head Count Index (P0), if $a=1$ is obtained Poverty Gap Index-P1, and if $a=2$ is obtained Poverty Severity Index-P2

<https://kayongutarakab.bps.go.id>

ULASAN	DESCRIPTION
Pendidikan	<i>Education</i>
<p>Pada tahun 2020 terdapat 40 TK, 103 SD, 40 SMP, 13 SMU, dan 5 SMK di Kabupaten Kayong Utara. (tabel 4.1.13)</p>	<p><i>In 2020 there were 41 kindergartens, 103 elementary school, 40 junior high school, 13 senior high school, and 5 vocational schools in Kayong Utara Regency (table 4.1.13).</i></p>
<p>Angka Partisipasi Kasar (APK) adalah proporsi anak sekolah pada suatu jenjang tertentu terhadap penduduk pada kelompok usia tertentu. APK digunakan untuk menunjukkan tingkat partisipasi penduduk secara umum pada suatu tingkat pendidikan. APK yang tinggi menunjukkan tingginya tingkat partisipasi sekolah, tanpa memperhatikan ketepatan usia sekolah pada jenjang pendidikannya. Jika nilai APK mendekati atau lebih dari 100 persen menunjukkan bahwa ada penduduk yang sekolah belum mencukupi umur dan atau melebihi umur yang seharusnya.</p>	<p><i>Gross Enrollment Rate (GER) is the proportion of school children at a certain level of population in a particular age group. The GER is used to indicate the general level of population participation at an educational level. A high GER indicates a high level of school participation, regardless of the accuracy of school age at the level of education. If the GER value is approaching or more than 100 percent, it indicates that there are residents whose schools are not sufficiently old and / or who are more than they should be.</i></p>
<p>APK Kabupaten Kayong Utara tahun 2020 untuk jenjang SD/MI, SMP/MTs, dan SMA/MA/SMK berturut-turut adalah 112,54; 92,05; dan 72,46.</p>	<p><i>GER of Kayong Utara Regency in 2020 for ELEM, JR HS, and SHS/vocational school are 112,54; 92,05; and 72,46 respectively.</i></p>
Kemiskinan dan Pembangunan Manusia	<i>Poverty and Human Development</i>
<p>Pada tahun 2020, jumlah penduduk miskin di Kabupaten Kayong Utara sebanyak 10.900 jiwa atau 9,56% penduduk Kayong Utara merupakan penduduk miskin (tabel</p>	<p><i>In 2020, the poor in Kayong Utara Regency is 10.900 people or 9.56% Kayong Utara Population are poor people (table 4.4.1). As compare to the year 2019, there has been a</i></p>

4.4.1). Jika dibandingkan dengan tahun 2019, terjadi penurunan persentase jumlah penduduk miskin di Kabupaten Kayong Utara sebesar 0,42%.

Sejak tahun 2016 hingga 2020, indeks pembangunan manusia (IPM) di Kabupaten Kayong Utara terus mengalami peningkatan. Di tahun 2020, IPM Kabupaten Kayong Utara sebesar 62,68 (tabel 4.4.4).

Keamanan

Selama tahun 2020, terdapat 41 tahanan dari Kabupaten Kayong Utara yang masuk di Kejaksaan Negeri Kabupaten Ketapang. Semua tahanan tersebut telah diselesaikan, yaitu dilimpahkan ke Pengadilan Negeri (tabel 4.6.1 dan tabel 4.6.2).

POLRES Kabupaten Kayong Utara mencatat terdapat 43 kejahatan yang dilaporkan selama 2020. Kejahatan tersebut didominasi oleh kasus pencurian yaitu sebanyak 10 kejadian.

decline in the percentage of the poor in Kayong Utara county by 0,42%.

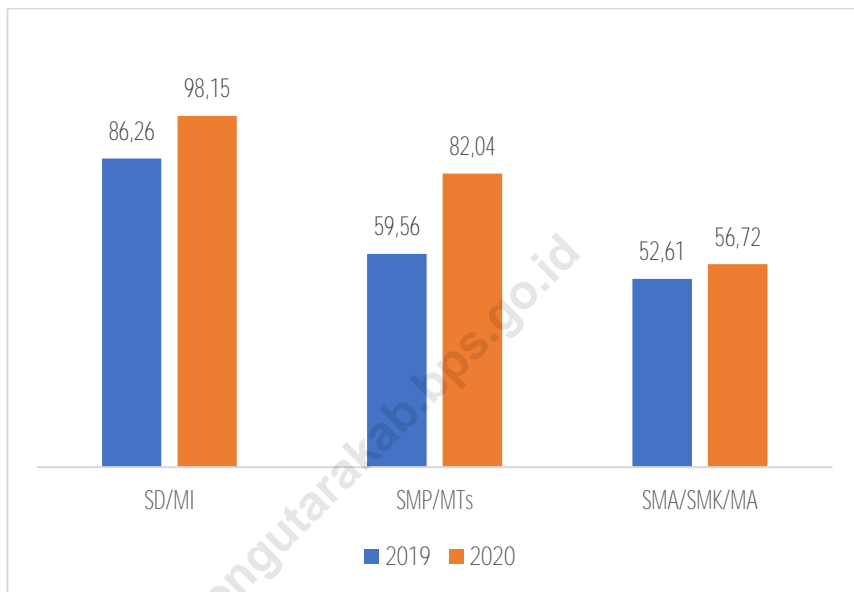
From 2016 to 2020, the human development index in Kayong Utara Regency continues to grow. In 2020, the human development index in Kayong Utara Regency was 62,68 (table 4.4.4).

Security

During 2020, there were 41 arrested criminals from Kayong Utara Regency who entered Kejaksaan Negeri Kabupaten Ketapang. All of these arrested criminals have been completed, by delegated to the District Court (tables 4.6.1 and 4.6.2).

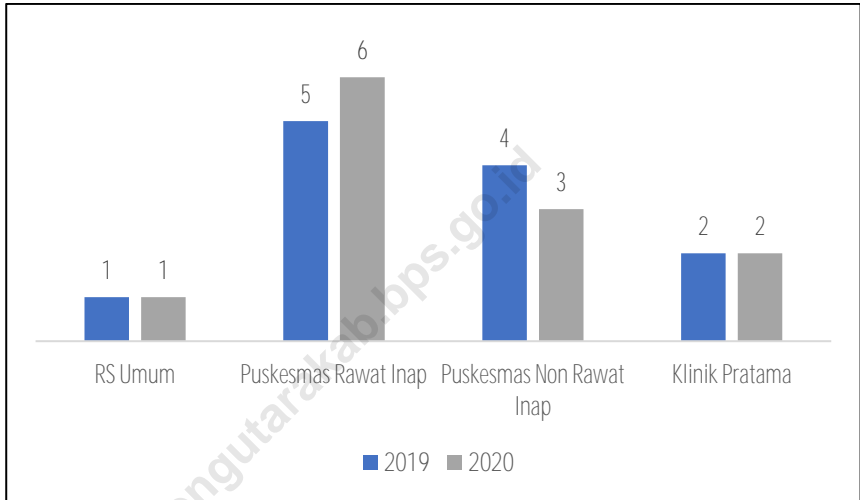
POLRES of Kayong Utara Regency records 43 crimes reported in 2020. The crime was dominated by burglary, which was 10 incidents.

Gambar 4.1 APM dan APK Menurut Jenjang Pendidikan di Kabupaten Kayong Utara, 2019-2020
 Figures NRR and GRR by Educational Level in Kayong Utara Regency, 2019-2020



Sumber/Source: Badan Pusat Statistik Kabupaten Kayong Utara

Gambar 4.2 Jumlah Rumah Sakit Umum, Rumah Sakit Khusus, Puskesmas, dan Klinik Pratama Menurut Kecamatan di Kabupaten Kayong Utara, 2019-2020
 Figures
 Number of General Hospital, Specialized Hospital, Public Health Center, Primary Clinic, Integrated Service Post, and Village Maternity Cottage by Subdistrict in Kayong Utara Regency, 2019-2020



Sumber/Source: Dinas Kesehatan dan KB Kabupaten Kayong Utara

4.1 PENDIDIKAN EDUCATION

Tabel 4.1.1 Jumlah Sekolah, Guru, dan Murid Taman Kanak-Kanak (TK) di Bawah Kementerian Pendidikan dan Kebudayaan Menurut Kecamatan di Kabupaten Kayong Utara, 2019/2020 dan 2020/2021
Number of Schools, Teachers, and Pupils in Kindergarten Under the Ministry of Education and Culture by Subdistrict in Kayong Utara Regency, 2019/2020 dan 2020/2021

Kecamatan <i>Subdistrict</i>	Sekolah/Schools					
	Negeri/ <i>Public</i>		Swasta/ <i>Private</i>		Jumlah/ <i>Total</i>	
	2019/2020	2020/2021	2019/2020	2020/2021	2019/2020	2020/2021
(1)	(2)	(3)	(4)	(5)	(6)	(7)
1. Pulau Maya	1	1	4	4	5	5
2. Kepulauan Karimata	...	-	1	1	1	1
3. Sukadana	1	1	8	8	9	9
4. Simpang Hilir	1	1	10	9	11	10
5. Teluk Batang	1	1	10	10	11	11
6. Seponti	1	1	3	3	4	4
Kayong Utara	5	5	36	35	41	40

Bersambung/ *to be continued*

Lanjutan Tabel/*Continued table* 4.1.1

Kecamatan <i>Subdistrict</i>	Guru/ ¹ <i>Teachers</i> ¹					
	Negeri/ <i>Public</i>		Swasta/ <i>Private</i>		Jumlah/ <i>Total</i>	
	2019/2020	2020/2021	2019/2020	2020/2021	2019/2020	2020/2021
(1)	(2)	(3)	(4)	(5)	(6)	(7)
1. Pulau Maya	2	2	5	4	7	6
2. Kepulauan Karimata	-	-	3	3	3	3
3. Sukadana	5	5	26	31	31	36
4. Simpang Hilir	4	4	15	25	19	29
5. Teluk Batang	6	6	17	26	23	32
6. Seponti	11	11	9	9	20	20
Kayong Utara	28	28	75	98	103	126

Bersambung/*to be continued*

Lanjutan Tabel/*Continued table* 4.1.1

Kecamatan <i>Subdistrict</i>	Murid/ <i>Pupils</i>					
	Negeri/ <i>Public</i>		Swasta/ <i>Private</i>		Jumlah/ <i>Total</i>	
	2019/2020	2020/2021	2019/2020	2020/2021	2019/2020	2020/2021
(1)	(2)	(3)	(4)	(5)	(6)	(7)
1. Pulau Maya	15	17	148	166	163	183
2. Kepulauan Karimata	...	-	35	39	35	39
3. Sukadana	71	62	332	348	403	410
4. Simpang Hilir	48	53	192	299	240	352
5. Teluk Batang	42	51	256	274	298	325
6. Seponti	80	70	110	84	190	154
Kayong Utara	256	253	1 073	1 210	1 329	1 463

Catatan/*Note* : ¹ Jumlah guru termasuk kepala sekolah dan guru/*The total of teachers including headmaster and teacher*

Sumber/*Source* : Kementerian Pendidikan dan Kebudayaan, Data Semester Ganjil/*Ministry of Educations and Culture, Odd Semester Data*

Tabel 4.1.2 Jumlah Sekolah, Guru, dan Murid Raudatul Athfal (RA) di Bawah Kementerian Agama Menurut Kecamatan di Kabupaten Kayong Utara, 2019/2020 dan 2020/2021¹
Number of Schools, Teachers, and Pupils in Raudatul Athfal (RA) Under the Ministry of Religious Affairs by Subdistrict in Kayong Utara Regency, 2019/2020 dan 2020/2021¹

Kecamatan Subdistrict	Sekolah/Schools		Guru/Teachers		Murid/Pupils	
	2019/2020	2020/2021	2019/2020	2020/2021	2019/2020	2020/2021
(1)	(2)	(3)	(4)	(5)	(6)	(7)
1. Pulau Maya	1	1	2	2	7	7
2. Kepulauan Karimata	-	-	-	-	-	-
3. Sukadana	2	2	4	4	23	23
4. Simpang Hilir	1	1	3	3	21	21
5. Teluk Batang	-	-	-	-	-	-
6. Seponti	-	-	-	-	-	-
Kayong Utara	4	4	9	9	51	51

Catatan/Note : Seluruh Raudatul Athfal (RA) berstatus swasta/ *All Raudatul Athfal (RA) are private*

¹ Data tahun sebelumnya/ *Previous year data*

Sumber/Source : Kementerian Agama, Data Semester Ganjil/ *Ministry of Religious Affairs, Odd Semester Data*

Tabel 4.1.3 Jumlah Sekolah, Guru, dan Murid Sekolah Dasar (SD) di Bawah Kementerian Pendidikan dan Kebudayaan Menurut Kecamatan di Kabupaten Kayong Utara, 2019/2020 dan 2020/2021
Number of Schools, Teachers, and Pupils in Primary Schools Under the Ministry of Education and Culture by Subdistrict in Kayong Utara Regency, 2019/2020 dan 2020/2021

Kecamatan Subdistrict	Sekolah/Schools					
	Negeri/Public		Swasta/Private		Jumlah/Total	
	2019/2020	2020/2021	2019/2020	2020/2021	2019/2020	2020/2021
(1)	(2)	(3)	(4)	(5)	(6)	(7)
1. Pulau Maya	14	14	-	-	14	14
2. Kepulauan Karimata	7	7	-	-	7	7
3. Sukadana	21	21	-	-	21	21
4. Simpang Hilir	33	33	1	1	34	34
5. Teluk Batang	16	16	-	-	16	16
6. Seponti	11	11	-	-	11	11
Kayong Utara	102	102	1	1	103	103

Bersambung/ to be continued

Lanjutan Tabel/*Continued table* 4.1.3

Kecamatan <i>Subdistrict</i>	Guru/ ¹ <i>Teachers</i> ¹					
	Negeri/ <i>Public</i>		Swasta/ <i>Private</i>		Jumlah/ <i>Total</i>	
	2019/2020	2020/2021	2019/2020	2020/2021	2019/2020	2020/2021
(1)	(2)	(3)	(4)	(5)	(6)	(7)
1. Pulau Maya	138	144	-	-	138	144
2. Kepulauan Karimata	77	60	-	-	77	60
3. Sukadana	235	242	-	-	235	242
4. Simpang Hilir	343	349	9	9	352	358
5. Teluk Batang	167	171	-	-	167	171
6. Seponti	117	121	-	-	117	121
Kayong Utara	1 077	1 087	9	9	1 086	1 096

Bersambung/*to be continued*

Lanjutan Tabel/*Continued table* 4.1.3

Kecamatan <i>Subdistrict</i>	Murid/ <i>Pupils</i>					
	Negeri/ <i>Public</i>		Swasta/ <i>Private</i>		Jumlah/ <i>Total</i>	
	2019/2020	2020/2021	2019/2020	2020/2021	2019/2020	2020/2021
(1)	(2)	(3)	(4)	(5)	(6)	(7)
1. Pulau Maya	1 795	1 755	-	-	1 795	1 755
2. Kepulauan Karimata	508	482	-	-	508	482
3. Sukadana	3 189	3 170	-	-	3 189	3 170
4. Simpang Hilir	4 401	4 180	61	62	4 462	4 242
5. Teluk Batang	2 303	2 243	-	-	2 303	2 243
6. Seponti	1 308	1 255	-	-	1 308	1 255
Kayong Utara	13 504	13 085	61	62	13 565	13 147

Catatan/*Note* : ¹ Jumlah guru termasuk kepala sekolah dan guru/*The total of teachers including headmaster and teacher*

Sumber/*Source* : Kementerian Pendidikan dan Kebudayaan, Data Semester Ganjil/*Ministry of Educations and Culture, Odd Semester Data*

Tabel 4.1.4 Jumlah Sekolah, Guru, dan Madrasah Ibtidaiyah (MI) di Bawah Kementerian Agama Menurut Kecamatan di Kabupaten Kayong Utara, 2019/2020 dan 2020/2021¹
Number of Schools, Teachers, and Pupils in Raudatul Athfal (RA) Under The Ministry of Religious Affairs by Subdistrict in Kayong Utara Regency, 2019/2020 dan 2020/2021¹

Kecamatan Subdistrict	Sekolah/Schools					
	Negeri/Public		Swasta/Private		Jumlah/Total	
	2019/2020	2020/2021	2019/2020	2020/2021	2019/2020	2020/2021
(1)	(2)	(3)	(4)	(5)	(6)	(7)
1. Pulau Maya	-	-	2	2	2	2
2. Kepulauan Karimata	-	-	-	-	-	-
3. Sukadana	1	1	-	-	1	1
4. Simpang Hilir	-	-	2	2	2	2
5. Teluk Batang	-	-	5	5	5	5
6. Seponti	-	-	-	-	-	-
Kayong Utara	1	1	9	9	10	10

Bersambung/ to be continued

Lanjutan Tabel/*Continued table* 4.1.4

Kecamatan <i>Subdistrict</i>	Guru/ <i>Teachers</i>					
	Negeri/ <i>Public</i>		Swasta/ <i>Private</i>		Jumlah/ <i>Total</i>	
	2019/2020	2020/2021	2019/2020	2020/2021	2019/2020	2020/2021
(1)	(2)	(3)	(4)	(5)	(6)	(7)
1. Pulau Maya	-	-	9	9	9	9
2. Kepulauan Karimata	-	-	-	-	-	-
3. Sukadana	22	22	-	-	22	22
4. Simpang Hilir	-	-	11	11	11	11
5. Teluk Batang	-	-	41	41	41	41
6. Seponti	-	-	-	-	-	-
Kayong Utara	22	22	61	61	83	83

Bersambung/*to be continued*

Lanjutan Tabel/*Continued Table* 4.1.4

Kecamatan <i>Subdistrict</i>	Murid/ <i>Pupils</i>					
	Negeri/ <i>Public</i>		Swasta/ <i>Private</i>		Jumlah/ <i>Total</i>	
	2019/2020	2020/2021	2019/2020	2020/2021	2019/2020	2020/2021
(1)	(2)	(3)	(4)	(5)	(6)	(7)
1. Pulau Maya	-	-	95	95	95	95
2. Kepulauan Karimata	-	-	-	-	-	-
3. Sukadana	313	313	-	-	313	313
4. Simpang Hilir	-	-	101	101	101	101
5. Teluk Batang	-	-	468	468	468	468
6. Seponti	-	-	-	-	-	-
Kayong Utara	313	313	664	664	977	977

Catatan/*Notes*: ¹ Data tahun sebelumnya/*Previous year data*

Sumber/*Source*: Kementerian Agama, Data Semester Ganjil/*Ministry of Religious Affairs, Odd Semester Data*

Tabel 4.1.5 Jumlah Sekolah, Guru, dan Murid Sekolah Menengah Pertama (SMP) di Bawah Kementerian Pendidikan dan Kebudayaan Menurut Kecamatan di Kabupaten Kayong Utara, 2019/2020 dan 2020/2021
Number of Schools, Teachers, and Pupils in Junior High Schools Under the Ministry of Education and Culture by Subdistrict in Kayong Utara Regency, 2019/2020 dan 2020/2021

Kecamatan Subdistrict	Sekolah/Schools					
	Negeri/Public		Swasta/Private		Jumlah/Total	
	2019/2020	2020/2021	2019/2020	2020/2021	2019/2020	2020/2021
(1)	(2)	(3)	(4)	(5)	(6)	(7)
1. Pulau Maya	5	5	-	-	5	5
2. Kepulauan Karimata	4	4	-	-	4	4
3. Sukadana	6	6	1	1	7	7
4. Simpang Hilir	13	13	1	1	14	14
5. Teluk Batang	5	5	-	-	5	5
6. Seponti	5	5	-	-	5	5
Kayong Utara	38	38	2	2	40	40

Bersambung/ *to be continued*

Lanjutan Tabel/*Continued table* 4.1.5

Kecamatan <i>Subdistrict</i>	Guru/ ¹ <i>Teachers</i> ¹					
	Negeri/ <i>Public</i>		Swasta/ <i>Private</i>		Jumlah/ <i>Total</i>	
	2019/2020	2020/2021	2019/2020	2020/2021	2019/2020	2020/2021
(1)	(2)	(3)	(4)	(5)	(6)	(7)
1. Pulau Maya	55	55	-	-	55	55
2. Kepulauan Karimata	33	33	-	-	33	33
3. Sukadana	97	102	3	2	100	104
4. Simpang Hilir	148	153	8	8	156	161
5. Teluk Batang	64	69	-	-	64	69
6. Seponti	60	54	-	-	60	54
Kayong Utara	457	466	11	10	468	476

Bersambung/*to be continued*

Lanjutan Tabel/*Continued table* 4.1.5

Kecamatan <i>Subdistrict</i>	Murid/ <i>Students</i>					
	Negeri/ <i>Public</i>		Swasta/ <i>Private</i>		Jumlah/ <i>Total</i>	
	2019/2020	2020/2021	2019/2020	2020/2021	2019/2020	2020/2021
(1)	(2)	(3)	(4)	(5)	(6)	(7)
1. Pulau Maya	727	709	-	-	727	709
2. Kepulauan Karimata	184	188	-	-	184	188
3. Sukadana	1 387	1 353	33	61	1 420	1 414
4. Simpang Hilir	1 761	1 729	134	116	1 895	1 845
5. Teluk Batang	871	901	-	-	871	901
6. Seponti	650	654	-	-	650	654
Kayong Utara	5 580	5 534	167	177	5 747	5 711

Catatan/*Note* : ¹ Jumlah guru termasuk kepala sekolah dan guru/*The total of teachers including headmaster and teacher*

Sumber/*Source* : Kementerian Pendidikan dan Kebudayaan, Data Semester Ganjil/*Ministry of Educations and Culture, Odd Semester Data*

Tabel 4.1.6 Jumlah Sekolah, Guru, dan Murid Madrasah Tsanawiyah (MTs) di Bawah Kementerian Agama Menurut Kecamatan di Kabupaten Kayong Utara, 2019/2020 dan 2020/2021¹
Number of Schools, Teachers, and Pupils in Madrasah Tsanawiyah (MTs) Under The Ministry of Religious Affairs by Subdistrict in Kayong Utara Regency, 2019/2020 dan 2020/2021¹

Kecamatan Subdistrict	Sekolah/Schools					
	Negeri/Public		Swasta/Private		Jumlah/Total	
	2019/2020	2020/2021	2019/2020	2020/2021	2019/2020	2020/2021
(1)	(2)	(3)	(4)	(5)	(6)	(7)
1. Pulau Maya	-	-	2	2	2	2
2. Kepulauan Karimata	-	-	-	-	-	-
3. Sukadana	-	-	-	-	-	-
4. Simpang Hilir	2	2	-	-	2	2
5. Teluk Batang	1	1	2	2	3	3
6. Seponti	-	-	-	-	-	-
Kayong Utara	3	3	4	4	7	7

Bersambung/ to be continued

Lanjutan Tabel/*Continued table* 4.1.6

Kecamatan <i>Subdistrict</i>	Guru/ ¹ Teachers					
	Negeri/ <i>Public</i>		Swasta/ <i>Private</i>		Jumlah/ <i>Total</i>	
	2019/2020	2020/2021	2019/2020	2020/2021	2019/2020	2020/2021
(1)	(2)	(3)	(4)	(5)	(6)	(7)
1. Pulau Maya	-	-	23	23	23	23
2. Kepulauan Karimata	-	-	-	-	-	-
3. Sukadana	-	-	-	-	-	-
4. Simpang Hilir	18	18	-	-	18	18
5. Teluk Batang	8	8	30	30	38	38
6. Seponti	-	-	-	-	-	-
Kayong Utara	26	26	53	53	79	79

Bersambung/*to be continued*

Lanjutan Tabel/*Continued table* 4.1.6

Kecamatan <i>Subdistrict</i>	Murid/ <i>Pupils</i>					
	Negeri/ <i>Public</i>		Swasta/ <i>Private</i>		Jumlah/ <i>Total</i>	
	2019/2020	2020/2021	2019/2020	2020/2021	2019/2020	2020/2021
(1)	(2)	(3)	(4)	(5)	(6)	(7)
1. Pulau Maya	-	-	134	134	134	134
2. Kepulauan Karimata	-	-	-	-	-	-
3. Sukadana	-	-	-	-	-	-
4. Simpang Hilir	261	261	-	-	261	261
5. Teluk Batang	105	105	329	329	434	434
6. Seponti	-	-	-	-	-	-
Kayong Utara	366	366	463	463	829	829

Catatan/*Notes*: ¹ Data tahun sebelumnya/*Previous year data*

Sumber/*Source*: Kementerian Agama, Data Semester Ganjil/*Ministry of Religious Affairs, Odd Semester Data*

Tabel 4.1.7 Jumlah Sekolah, Guru, dan Murid Sekolah Menengah Atas (SMA) di Bawah Kementerian Pendidikan dan Kebudayaan Menurut Kecamatan di Kabupaten Kayong Utara, 2019/2020 dan 2020/2021
Number of Schools, Teachers, and Pupils in Senior High Schools Under the Ministry of Education and Culture by Subdistrict in Kayong Utara Regency, 2019/2020 dan 2020/2021

Kecamatan Subdistrict	Sekolah/Schools					
	Negeri/Public		Swasta/Private		Jumlah/Total	
	2019/2020	2020/2021	2019/2020	2020/2021	2019/2020	2020/2021
(1)	(2)	(3)	(4)	(5)	(6)	(7)
1. Pulau Maya	2	2	-	-	2	2
2. Kepulauan Karimata	-	-	-	-	-	-
3. Sukadana	3	3	-	-	3	3
4. Simpang Hilir	4	4	-	-	4	4
5. Teluk Batang	2	2	-	-	2	2
6. Seponti	2	2	-	-	2	2
Kayong Utara	13	13	-	-	13	13

Bersambung/ *to be continued*

Lanjutan Tabel/*Continued table* 4.1.7

Kecamatan <i>Subdistrict</i>	Guru/ ¹ <i>Teachers</i> ¹					
	Negeri/ <i>Public</i>		Swasta/ <i>Private</i>		Jumlah/ <i>Total</i>	
	2019/2020	2020/2021	2019/2020	2020/2021	2019/2020	2020/2021
(1)	(2)	(3)	(4)	(5)	(6)	(7)
1. Pulau Maya	26	26	-	-	26	26
2. Kepulauan Karimata	-	-	-	-	-	-
3. Sukadana	57	57	-	-	57	57
4. Simpang Hilir	77	74	-	-	77	74
5. Teluk Batang	36	36	-	-	36	36
6. Seponti	31	30	-	-	31	30
Kayong Utara	227	223	-	-	227	223

Bersambung/*to be continued*

Lanjutan Tabel/*Continued table* 4.1.7

Kecamatan <i>Subdistrict</i>	Murid/ <i>Pupils</i>					
	Negeri/ <i>Public</i>		Swasta/ <i>Private</i>		Jumlah/ <i>Total</i>	
	2019/2020	2020/2021	2019/2020	2020/2021	2019/2020	2020/2021
(1)	(2)	(3)	(4)	(5)	(6)	(7)
1. Pulau Maya	547	555	-	-	547	555
2. Kepulauan Karimata	-	-	-	-	-	-
3. Sukadana	905	873	-	-	905	873
4. Simpang Hilir	1 258	1 277	-	-	1 258	1 277
5. Teluk Batang	798	850	-	-	798	850
6. Seponti	495	495	-	-	495	495
Kayong Utara	4 003	4 050	-	-	4 003	4 050

Catatan/*Note* : ¹ Jumlah guru termasuk kepala sekolah dan guru/*The total of teachers including headmaster and teacher*

Sumber/*Source* : Kementerian Pendidikan dan Kebudayaan, Data Semester Ganjil/*Ministry of Educations and Culture, Odd Semester Data*

Tabel 4.1.8 Jumlah Sekolah, Guru, dan Murid Sekolah Menengah Kejuruan (SMK) di Bawah Kementerian Pendidikan dan Kebudayaan Menurut Kecamatan di Kabupaten Kayong Utara, 2019/2020 dan 2020/2021
Number of Schools, Teachers, and Pupils in Vocational High Schools Under the Ministry of Education and Culture by Subdistrict in Kayong Utara Regency, 2019/2020 dan 2020/2021

Kecamatan Subdistrict	Sekolah/Schools					
	Negeri/Public		Swasta/Private		Jumlah/Total	
	2019/2020	2020/2021	2019/2020	2020/2021	2019/2020	2020/2021
(1)	(2)	(3)	(4)	(5)	(6)	(7)
1. Pulau Maya	1	1	-	-	1	1
2. Kepulauan Karimata	-	-	-	-	-	-
3. Sukadana	1	1	1	1	2	2
4. Simpang Hilir	1	1	-	-	1	1
5. Teluk Batang	1	1	-	-	1	1
6. Seponti	-	-	-	-	-	-
Kayong Utara	4	4	1	1	5	5

Bersambung/ *to be continued*

Lanjutan Tabel/*Continued table* 4.1.8

Kecamatan <i>Subdistrict</i>	Guru/ ¹ <i>Teachers</i> ¹					
	Negeri/ <i>Public</i>		Swasta/ <i>Private</i>		Jumlah/ <i>Total</i>	
	2019/2020	2020/2021	2019/2020	2020/2021	2019/2020	2020/2021
(1)	(2)	(3)	(4)	(5)	(6)	(7)
1. Pulau Maya	11	10	-	-	11	10
2. Kepulauan Karimata	-	-	-	-	-	-
3. Sukadana	30	30	11	11	41	41
4. Simpang Hilir	19	18	-	-	19	18
5. Teluk Batang	17	17	-	-	17	17
6. Seponti	-	-	-	-	-	-
Kayong Utara	77	75	11	11	88	86

Bersambung/*to be continued*

Lanjutan Tabel/*Continued table* 4.1.8

Kecamatan <i>Subdistrict</i>	Murid/ <i>Pupils</i>					
	Negeri/ <i>Public</i>		Swasta/ <i>Private</i>		Jumlah/ <i>Total</i>	
	2019/2020	2020/2021	2019/2020	2020/2021	2019/2020	2020/2021
(1)	(2)	(3)	(4)	(5)	(6)	(7)
1. Pulau Maya	141	150	-	-	141	150
2. Kepulauan Karimata	-	-	-	-	-	-
3. Sukadana	658	721	97	83	755	804
4. Simpang Hilir	294	331	-	-	294	331
5. Teluk Batang	147	154	-	-	147	154
6. Seponti	-	-	-	-	-	-
Kayong Utara	1 240	1 356	97	83	1 337	1 439

Catatan/*Note*: ¹ Guru yang mengajardi 2 sekolah atau lebih dihitung di masing-masing sekolah. Jumlah guru termasuk kepala sekolah dan guru/*The teacher who taught in two schools or more counted in every school. The total of teachers including headmaster and teacher*

Sumber/*Source*: Kementerian Pendidikan dan Kebudayaan, Sistem Data Pokok Pendidikan, Data Semester Ganjil laporan sampai dengan 2020/*Ministry of Educations and Culture, Basic Education Data System, odd semester report data up to 2020*

Tabel 4.1.9 Jumlah Sekolah, Guru, dan Murid Madrasah Aliyah (MA) di Bawah Kementerian Pendidikan dan Kebudayaan Menurut Kecamatan di Kabupaten Kayong Utara, 2019/2020 dan 2020/2021¹
Number of Schools, Teachers, and Pupils in Madrasah Aliyah (MA) Under the Ministry of Education and Culture by Subdistrict in Kayong Utara Regency, 2019/2020 dan 2020/2021¹

Kecamatan Subdistrict	Sekolah/Schools					
	Negeri/Public		Swasta/Private		Jumlah/Total	
	2019/2020	2020/2021	2019/2020	2020/2021	2019/2020	2020/2021
(1)	(2)	(3)	(4)	(5)	(6)	(7)
1. Pulau Maya	-	-	-	-	-	-
2. Kepulauan Karimata	-	-	-	-	-	-
3. Sukadana	1	1	-	-	1	1
4. Simpang Hilir	-	-	1	1	1	1
5. Teluk Batang	-	-	2	2	2	2
6. Seponti	-	-	-	-	-	-
Kayong Utara	1	1	3	3	4	4

Bersambung/ *to be continued*

Lanjutan Tabel/*Continued table* 4.1.9

Kecamatan <i>Subdistrict</i>	Guru/ <i>Teachers</i>					
	Negeri/ <i>Public</i>		Swasta/ <i>Private</i>		Jumlah/ <i>Total</i>	
	2019/2020	2020/2021	2019/2020	2020/2021	2019/2020	2020/2021
(1)	(2)	(3)	(4)	(5)	(6)	(7)
1. Pulau Maya	-	-	-	-	-	-
2. Kepulauan Karimata	-	-	-	-	-	-
3. Sukadana	17	17	-	-	17	17
4. Simpang Hilir	-	-	6	6	6	6
5. Teluk Batang	-	-	23	23	23	23
6. Seponti	-	-	-	-	-	-
Kayong Utara	17	17	29	29	46	46

Bersambung/*to be continued*

Lanjutan Tabel/*Continued table* 4.1.9

Kecamatan <i>Subdistrict</i>	Murid/ <i>Pupils</i>					
	Negeri/ <i>Public</i>		Swasta/ <i>Private</i>		Jumlah/ <i>Total</i>	
	2019/2020	2020/2021	2019/2020	2020/2021	2019/2020	2020/2021
(1)	(2)	(3)	(4)	(5)	(6)	(7)
1. Pulau Maya	-	-	-	-	-	-
2. Kepulauan Karimata	-	-	-	-	-	-
3. Sukadana	45	45	-	-	45	45
4. Simpang Hilir	-	-	10	10	10	10
5. Teluk Batang	-	-	207	207	207	207
6. Seponti	-	-	-	-	-	-
Kayong Utara	45	45	217	217	262	262

Catatan/*Notes*:¹ Data tahun sebelumnya/*Previous year data*

Sumber/*Source*: Kementerian Agama, Data Semester Ganjil/Ministry of Religious Affairs, Odd Semester Data

Tabel 4.1.10 Jumlah Desa/Kelurahan yang Memiliki Fasilitas Sekolah Menurut Kecamatan dan Tingkat Pendidikan, 2018 - 2020
Number of Villages Having Educational Facilities by Subdistrict and Educational Level, 2014 - 2020

Kecamatan Subdistrict	SD Primary School		
	2018	2019	2020
(1)	(2)	(3)	(4)
1. Pulau Maya	5	5	5
2. Kepulauan Karimata	3	3	3
3. Sukadana	10	10	10
4. Simpang Hilir	12	12	12
5. Teluk Batang	7	7	7
6. Seponti	6	6	6
Kabupaten Kayong Utara	43	43	43

Bersambung/to be continued

Lanjutan Tabel/Continued table 4.1.10

Kecamatan Subdistrict	SMP Junior High School		
	2018	2019	2020
(1)	(5)	(6)	(7)
1. Pulau Maya	5	5	5
2. Kepulauan Karimata	3	3	3
3. Sukadana	7	7	7
4. Simpang Hilir	11	11	11
5. Teluk Batang	5	5	5
6. Seponti	5	5	5
Kabupaten Kayong Utara	36	36	36

Bersambung/to be continued

Lanjutan Tabel/Continued table 4.1.10

Kecamatan <i>Subdistrict</i>	SMA <i>Senior High School</i>		
	2018	2019	2020
(1)	(8)	(9)	(10)
1. Pulau Maya	3	2	2
2. Kepulauan Karimata	-	-	-
3. Sukadana	2	3	3
4. Simpang Hilir	4	4	4
5. Teluk Batang	4	4	4
6. Seponti	2	2	2
Kabupaten Kayong Utara	15	15	15

Bersambung/to be continued

Lanjutan Tabel/Continued table 4.1.10

Kecamatan Subdistrict	SMK Vocational School		
	2018	2019	2020
(1)	(11)	(12)	(13)
1. Pulau Maya	1	1	1
2. Kepulauan Karimata	-	-	-
3. Sukadana	2	2	2
4. Simpang Hilir	1	1	1
5. Teluk Batang	1	1	1
6. Seponti	-	-	-
Kabupaten Kayong Utara	5	5	5

Bersambung/to be continued

Lanjutan Tabel/Continued table 4.1.10

Kecamatan <i>Subdistrict</i>	Perguruan Tinggi <i>University</i>		
	2018	2019	2020
(1)	(14)	(15)	(16)
1. Pulau Maya	-	-	-
2. Kepulauan Karimata	-	-	-
3. Sukadana	-	-	-
4. Simpang Hilir	-	-	-
5. Teluk Batang	-	-	-
6. Seponti	-	-	-
Kabupaten Kayong Utara	-	-	-

Sumber/Source: BPS, Pendataan Potensi Desa (Podes)/ *BPS—Statistics Indonesia, Village Potential Data Collection*

Tabel 4.1.11 Angka Partisipasi Murni (APM) dan Angka Partisipasi Kasar (APK)
 Menurut Jenjang Pendidikan di Kabupaten Kayong Utara, 2019 dan 2020
*Net Participation Rates and Gross Participation Rates by Educational Level in
 Kayong Utara Regency, 2019 and 2020*

Jenjang Pendidikan <i>Educational Level</i>	Angka Partisipasi Murni (APM) <i>Net Participation Rates</i>		Angka Partisipasi Kasar (APK) <i>Gross Participation Rates</i>	
	2019	2020	2019	2020
(1)	(2)	(3)	(4)	(5)
SD/MI <i>Elementary School</i>	86,26	98,15	102,87	112,54
SMP/MTs <i>Junior High School</i>	59,56	82,04	82,27	92,05
SMA/SMK/MA <i>Senior High School</i>	52,61	56,72	71,62	72,46

Sumber/Source : Badan Pusat Statistik Kabupaten Kayong Utara

Tabel 4.1.12 Persentase Penduduk Berumur 15 Tahun ke Atas yang Melek Huruf Menurut Kelompok Umur di Kabupaten Kayong Utara, 2019 dan 2020
Percentage of Literate People Aged 15 Years and Over by Age Group in Kayong Utara Regency, 2019 and 2020

Kelompok Umur <i>Age Group</i>	2019	2020
(1)	(2)	(3)
15-19	100,00	100,00
20-24	99,47	98,32
25-29	99,41	98,77
30-34	97,59	94,58
35-39	94,18	92,31
40-44	89,91	88,10
45-49	87,55	87,70
50+	61,34	57,30
Jumlah/ <i>Total</i>	87,78	85,39

Sumber/*Source*: BPS Kab. Kayong Utara, Survei Sosial Ekonomi Nasional (Susenas)/*BPS-Kayong Utara Regency Statistics, National Socioeconomic Survey*

Tabel 4.1.13 Banyaknya Sekolah, Guru, dan Murid di Kabupaten Kayong Utara Menurut Jenis Sekolah, 2020
 Table Number of Schools, Teachers, and Students in Kayong Utara Regency by Type of School, 2020

Jenis Sekolah Type of School	Sekolah School	Guru Teacher	Murid Student
(1)	(2)	(3)	(4)
1. TK/Kindergarten	40	126	1 463
2. RA/Islamic Kindergarten ¹	4	9	51
3. SD/Elementary	103	1 096	13 147
4. MI/Islamic Elementary ¹	10	83	977
5. SMP/Junior High	40	476	5 711
6. MTs/Islamic Junior High ¹	7	79	829
7. SMU/Senior High	13	223	4 050
8. SMK/Vocational Senior High	5	86	1 439
9. MA/Islamic Senior High ¹	4	46	262
Jumlah/Total

Catatan/Notes: ¹Data tahun sebelumnya/Previous year data

Sumber/Source: Kementerian Pendidikan dan Kebudayaan dan Kementerian Agama, Data Semester Ganjil

Tabel 4.1.14 Banyaknya Sekolah Negeri, Guru, dan Murid di Kabupaten Kayong Utara Menurut Jenis Sekolah, 2020
Number of Public Schools, Teachers, and Students in Kayong Utara Regency by Type of School, 2020

Jenis Sekolah <i>Type of School</i>	Sekolah <i>School</i>	Guru <i>Teacher</i>	Murid <i>Student</i>
(1)	(2)	(3)	(4)
1. TK/ <i>Kindergarten</i>	5	28	253
2. RA/ <i>Islamic Kindergarten</i> ¹	-	-	-
3. SD/ <i>Elementary</i>	102	1 087	13 085
4. MI/ <i>Islamic Elementary</i> ¹	1	22	313
5. SMP/ <i>Junior High</i>	38	466	5 534
6. MTs/ <i>Islamic Junior High</i> ¹	3	26	366
7. SMU/ <i>Senior High</i>	13	223	4 050
8. SMK/ <i>Vocational Senior High</i>	4	75	1 356
9. MA/ <i>Islamic Senior High</i> ¹	1	17	45
Jumlah/ <i>Total</i>

Catatan/*Notes*: ¹ Data tahun sebelumnya/*Previous year data*

Sumber/*Source*: Kementerian Pendidikan dan Kebudayaan dan Kementerian Agama, Data Semester Ganjil

Tabel 4.1.15 Banyaknya Sekolah Swasta, Guru, dan Murid di Kabupaten
 Table Kayong Utara Menurut Jenis Sekolah, 2020
*Number of Private Schools, Teachers, and Students in Kayong Utara Regency
 by Type of School, 2020*

Jenis Sekolah <i>Type of School</i>	Sekolah <i>School</i>	Guru <i>Teacher</i>	Murid <i>Student</i>
(1)	(2)	(3)	(4)
1. TK/ <i>Kindergarten</i>	35	98	1 210
2. RA/ <i>Islamic Kindergarten</i> ¹	4	9	51
3. SD/ <i>Elementary</i>	1	9	62
4. MI/ <i>Islamic Elementary</i> ¹	9	61	664
5. SMP/ <i>Junior High</i>	2	10	177
6. MTs/ <i>Islamic Junior High</i> ¹	4	53	463
7. SMU/ <i>Senior High</i>	-	-	-
8. SMK/ <i>Vocational Senior High</i>	1	11	83
9. MA/ <i>Islamic Senior High</i> ¹	3	29	217
Jumlah/ <i>Total</i>

Catatan/*Notes*: ¹Data tahun sebelumnya/*Previous year data*

Sumber/*Source*: Kementerian Pendidikan dan Kebudayaan dan Kementerian Agama, Data Semester Ganjil

Tabel 4.1.16 Banyaknya Kelas dan Ruang Kelas Taman Kanak-Kanak di Kabupaten Kayong Utara Menurut Kecamatan, 2020
Table Number of Kindergarten Classes and Classrooms in Kayong Utara Regency by Subdistrict, 2020

Kecamatan <i>Subdistrict</i>	Negeri <i>Public</i>		Swasta <i>Private</i>		Negeri + Swasta <i>Public + Private</i>		
	Kelas <i>Class</i>	Ruang Kelas <i>Classroom</i>	Kelas <i>Class</i>	Ruang Kelas <i>Classroom</i>	Kelas <i>Class</i>	Ruang Kelas <i>Classroom</i>	
(1)	(2)	(3)	(4)	(5)	(6)	(7)	
1. Pulau Maya	1	3	10	12	11	15	
2. Kepulauan Karimata	-	-	1	1	1	1	
3. Sukadana	1	5	15	38	16	43	
4. Simpang Hilir	1	3	24	45	25	48	
5. Teluk Batang	1	3	16	31	17	34	
6. Seponti	1	5	7	13	8	18	
Jumlah/ <i>Total</i>	2020	5	19	73	140	78	159
	2019	9	...	143	...	162	...
	2018	15	15	70	70	85	85
	2017	14	12	77	51	91	63
	2016	10	15	62	62	72	77

Sumber/*Source*: Dinas Pendidikan Kabupaten Kayong Utara

Tabel 4.1.17 Jumlah Penerimaan Murid Baru dan Kelulusan Taman Kanak-kanak (TK) di Kabupaten Kayong Utara Menurut Kecamatan, 2020
 Table Number of New Student Admissions and Graduations in Kindergarten in Kayong Utara Regency by Subdistrict, 2020

Kecamatan Subdistrict	Negeri/Public				Swasta/Private				
	Murid Baru New Student		Kelulusan Graduation		Murid Baru New Student		Kelulusan Graduation		
	L	P	L	P	L	P	L	P	
(1)	(2)	(3)	(4)	(5)	(6)	(7)	(8)	(9)	
1. Pulau Maya	11	4	3	6	108	128	101	85	
2. Kepulauan Karimata	-	-	-	-	10	1	5	9	
3. Sukadana	23	20	30	21	150	135	183	13	
4. Simpang Hilir	15	14	10	14	168	163	177	154	
5. Teluk Batang	22	17	13	16	136	127	103	130	
6. Seponti	13	17	18	22	66	35	49	60	
	2020	84	72	74	79	638	589	618	451
	2019	175	206	1 360	1 182	175	206	1 360	1 182
	2018	189	147	189	147
	2017 ¹	221	159	556	596	221	159	556	596
	2016	291	144	486	383	291	144	486	383
Jumlah/ Total									

Sumber/Source : Dinas Pendidikan Kabupaten Kayong Utara

Catatan/Note : ¹ Data Tahun Sebelumnya

Tabel 4.1.18 Banyaknya Kelas dan Ruang Kelas Raudatul Athfal (RA) di Kabupaten Kayong Utara Menurut Kecamatan, 2020
Table *Number of Islamic Kindergarten Classes and Classrooms in Kayong Utara Regency by Subdistrict, 2020*

Kecamatan <i>Subdistrict</i>	Negeri <i>Public</i>		Swasta <i>Private</i>		Negeri + Swasta <i>Public + Private</i>	
	Kelas <i>Class</i>	Ruang Kelas <i>Classroom</i>	Kelas <i>Class</i>	Ruang Kelas <i>Classroom</i>	Kelas <i>Class</i>	Ruang Kelas <i>Classroom</i>
(1)	(2)	(3)	(4)	(5)	(6)	(7)
1. Pulau Maya	-	-	4	4	4	4
2. Kepulauan Karimata	-	-	-	-	-	-
3. Sukadana	-	-	4	4	4	4
4. Simpang Hilir	-	-	2	2	2	2
5. Teluk Batang	-	-	-	-	-	-
6. Seponti	-	-	-	-	-	-
Jumlah/ <i>Total</i>	-	-	10	10	10	10

Sumber/*Source*: Kementerian Agama Kabupaten Kayong Utara

Tabel 4.1.19 Jumlah Penerimaan Murid Baru dan Raudatul Athfal (RA) di Kabupaten Kayong Utara Menurut Kecamatan, 2020
 Table Number of New Student Admissions and Graduations in Islamic Kindergarten in Kayong Utara Regency by Subdistrict, 2020

Kecamatan Subdistrict	Negeri/Public				Swasta/Private				
	Murid Baru New Student		Kelulusan Graduation		Murid Baru New Student		Kelulusan Graduation		
	L	P	L	P	L	P	L	P	
(1)	(2)	(3)	(4)	(5)	(6)	(7)	(8)	(9)	
1. Pulau Maya	-	-	-	-	-	10	16	10	11
2. Kepulauan Karimata	-	-	-	-	-	-	-	-	-
3. Sukadana	-	-	-	-	-	17	20	10	5
4. Simpang Hilir	-	-	-	-	-	13	16	15	14
5. Teluk Batang	-	-	-	-	-	-	-	-	-
6. Seponti	-	-	-	-	-	-	-	-	-
Jumlah/Total	-	-	-	-	-	40	52	35	30

Sumber/Source: Kementerian Agama Kabupaten Kayong Utara

Tabel 4.1.20 Banyaknya Kelas dan Ruang Kelas Sekolah Dasar (SD) di Kabupaten Kayong Utara Menurut Kecamatan, 2020
Table Number of Elementary School Classes and Classrooms in Kayong Utara Regency by Subdistrict, 2020

Kecamatan Subdistrict	Negeri Public		Swasta Private		Negeri + Swasta Public + Private		
	Kelas Class	Ruang Kelas Classroom	Kelas Class	Ruang Kelas Classroom	Kelas Class	Ruang Kelas Classroom	
(1)	(2)	(3)	(4)	(5)	(6)	(7)	
1. Pulau Maya	100	102	-	-	100	102	
2. Kepulauan Karimata	47	39	-	-	47	39	
3. Sukadana	160	155	-	-	160	155	
4. Simpang Hilir	238	243	7	6	245	249	
5. Teluk Batang	117	118	-	-	117	118	
6. Seponti	76	75	-	-	76	75	
Jumlah/ Total	2020	738	732	7	6	745	738
	2019	746	709	6	6	752	715
	2018	751	716	6	6	757	722
	2017	748	723	6	6	754	729
	2016	752	752

Sumber/Source: Dinas Pendidikan Kabupaten Kayong Utara

Tabel 4.1.21 Jumlah Penerimaan Murid Baru dan Kelulusan Sekolah Dasar (SD) di Kabupaten Kayong Utara Menurut Kecamatan, 2020
 Table Number of New Student Admissions and Graduations in Elementary School in Kayong Utara Regency by Subdistrict, 2020

Kecamatan Subdistrict	Negeri Public				Swasta Private				
	Murid Baru New Student		Kelulusan Graduation		Murid Baru New Student		Kelulusan Graduation		
	L	P	L	P	L	P	L	P	
(1)	(2)	(3)	(4)	(5)	(6)	(7)	(8)	(9)	
1. Pulau Maya	160	121	156	118	-	-	-	-	
2. Kepulauan Karimata	34	32	40	43	-	-	-	-	
3. Sukadana	225	241	242	262	-	-	-	-	
4. Simpang Hilir	286	333	353	367	6	4	3	3	
5. Teluk Batang	138	200	190	195	-	-	-	-	
6. Seponti	77	119	121	108	-	-	-	-	
Jumlah/ Total	2020	920	1 046	1 102	1 093	6	4	3	3
	2019	2 386	2 165	24	8	2 386	2 165	24	8
	2018	2 176	2 145	30	12	2 176	2 145	30	12
	2017 ¹	2 527	2 313	30	14	2 527	2 313	30	14
	2016	2 218	2 218

Sumber/Source: Dinas Pendidikan Kabupaten Kayong Utara
 Catatan/Note: ¹ Data Tahun Sebelumnya

Tabel 4.1.22 Banyaknya Kelas dan Ruang Kelas Madrasah Ibtidaiyah (MI) di Kabupaten Kayong Utara Menurut Kecamatan, 2020
Table 4.1.22 *Number of Islamic Elementary School Classes and Classrooms in Kayong Utara Regency by Subdistrict, 2020*

Kecamatan <i>Subdistrict</i>	Negeri <i>Public</i>		Swasta <i>Private</i>		Negeri + Swasta <i>Public + Private</i>		
	Kelas <i>Class</i>	Ruang Kelas <i>Classroom</i>	Kelas <i>Class</i>	Ruang Kelas <i>Classroom</i>	Kelas <i>Class</i>	Ruang Kelas <i>Classroom</i>	
(1)	(2)	(3)	(4)	(5)	(6)	(7)	
1. Pulau Maya	-	-	18	18	18	18	
2. Kepulauan Karimata	-	-	-	-	-	-	
3. Sukadana	6	8	-	-	6	8	
4. Simpang Hilir	-	-	12	12	12	12	
5. Teluk Batang	-	-	24	24	24	24	
6. Seponti	-	-	-	-	-	-	
Jumlah/ <i>Total</i>	2020	6	8	54	54	60	62
	2019	6	13	54	54	60	67
	2018	6	13	54	54	60	67
	2017	13	13	54	54	67	67
	2016	14	12	54	37	68	49

Sumber/*Source*: Kementerian Agama Kabupaten Kayong Utara

Tabel 4.1.23 Jumlah Penerimaan Murid Baru dan Kelulusan Madrasah Ibtidaiyah (MI) di Kabupaten Kayong Utara Menurut Kecamatan, 2020
Number of New Student Admissions and Graduations in Islamic Elementary School in Kayong Utara Regency by Subdistrict, 2020

Kecamatan Subdistrict	Negeri Public				Swasta Private				
	Murid Baru New Student		Kelulusan Graduation		Murid Baru New Student		Kelulusan Graduation		
	L	P	L	P	L	P	L	P	
(1)	(2)	(3)	(4)	(5)	(6)	(7)	(8)	(9)	
1. Pulau Maya	-	-	-	-	20	18	27	38	
2. Kepulauan Karimata	-	-	-	-	-	-	-	-	
3. Sukadana	34	30	39	43	-	-	-	-	
4. Simpang Hilir	-	-	-	-	5	9	9	6	
5. Teluk Batang	-	-	-	-	20	33	35	36	
6. Seponti	-	-	-	-	-	-	-	-	
Jumlah/ Total	2020	34	30	39	43	25	42	44	42
	2019	38	40	-	-	45	55	62	72
	2018	28	30	25	34	47	74	51	85
	2017
	2016	20	23	21	25	70	65	72	72

Sumber/Source: Kementerian Agama Kabupaten Kayong Utara

Tabel 4.1.24 Banyaknya Kelas dan Ruang Kelas Sekolah Menengah Pertama (SMP) di Kabupaten Kayong Utara Menurut Kecamatan, 2020
Table Number of Junior High School Classes and Classrooms in Kayong Utara Regency by Subdistrict, 2020

Kecamatan Subdistrict	Negeri Public		Swasta Private		Negeri + Swasta Public + Private		
	Kelas Class	Ruang Kelas Classroom	Kelas Class	Ruang Kelas Classroom	Kelas Class	Ruang Kelas Classroom	
(1)	(2)	(3)	(4)	(5)	(6)	(7)	
1. Pulau Maya	30	34	-	-	30	34	
2. Kepulauan Karimata	12	13	-	-	12	13	
3. Sukadana	53	56	1	1	54	57	
4. Simpang Hilir	70	75	5	6	75	81	
5. Teluk Batang	36	38	-	-	36	38	
6. Seponti	25	34	-	-	25	34	
Jumlah/ Total	2020	226	250	6	7	232	257
	2019	233	247	6	6	239	253
	2018	240	242	6	6	246	248
	2017	234	238	6	6	240	244
	2016

Sumber/Source: Dinas Pendidikan Kabupaten Kayong Utara

Tabel 4.1.25 Jumlah Penerimaan Murid Baru dan Kelulusan Sekolah Menengah Pertama (SMP) di Kabupaten Kayong Utara Menurut Kecamatan, 2020
Number of New Student Admissions and Graduations in Junior High School in Kayong Utara Regency by Subdistrict, 2020

Kecamatan Subdistrict	Negeri Public				Swasta Private				
	Murid Baru New Student		Kelulusan Graduation		Murid Baru New Student		Kelulusan Graduation		
	L	P	L	P	L	P	L	P	
(1)	(2)	(3)	(4)	(5)	(6)	(7)	(8)	(9)	
1. Pulau Maya	112	128	138	128	-	-	-	-	
2. Kepulauan Karimata	34	39	35	36	-	-	-	-	
3. Sukadana	217	240	216	217	15	14	-	-	
4. Simpang Hilir	306	302	321	296	14	17	30	27	
5. Teluk Batang	130	171	152	140	-	-	-	-	
6. Seponti	119	102	115	106	-	-	-	-	
Jumlah/ Total	2020	918	982	977	923	29	31	30	27
	2019	1 923	1 824	56	57	1 923	1 824	56	57
	2018	1 923	2 880	57	41	1 923	2 880	57	41
	2017	2 029	1 852	60	51	2 029	1 852	60	51
	2016	2 015	2 015

Sumber/Source : Dinas Pendidikan Kabupaten Kayong Utara

Tabel 4.1.26 Banyaknya Kelas dan Ruang Kelas Madrasah Tsanawiyah (MTs) di Kabupaten Kayong Utara Menurut Kecamatan, 2020
Table *Number of Islamic Junior High School Classes and Classrooms in Kayong Utara Regency by Subdistrict, 2020*

Kecamatan <i>Subdistrict</i>	Negeri <i>Public</i>		Swasta <i>Private</i>		Negeri + Swasta <i>Public + Private</i>	
	Kelas <i>Class</i>	Ruang Kelas <i>Classroom</i>	Kelas <i>Class</i>	Ruang Kelas <i>Classroom</i>	Kelas <i>Class</i>	Ruang Kelas <i>Classroom</i>
(1)	(2)	(3)	(4)	(5)	(6)	(7)
1. Pulau Maya	-	-	6	6	6	6
2. Kepulauan Karimata	-	-	-	-	-	-
3. Sukadana	-	-	-	-	-	-
4. Simpang Hilir	3	5	-	-	3	5
5. Teluk Batang	3	3	6	9	9	12
6. Seponti	-	-	-	-	-	-
Jumlah/ <i>Total</i>	6	8	12	15	18	23

Sumber/*Source*: Kementerian Agama Kabupaten Kayong Utara

Tabel 4.1.27 Jumlah Penerimaan Murid Baru dan Kelulusan Madrasah Tsanawiyah (MTs) di Kabupaten Kayong Utara Menurut Kecamatan, 2020
Number of New Student Admissions and Graduations in Islamic Junior High School in Kayong Utara Regency by Subdistrict, 2020

Kecamatan Subdistrict	Negeri Public				Swasta Private			
	Murid Baru New Student		Kelulusan Graduation		Murid Baru New Student		Kelulusan Graduation	
	L	P	L	P	L	P	L	P
(1)	(2)	(3)	(4)	(5)	(6)	(7)	(8)	(9)
1. Pulau Maya	-	-	-	-	35	41	29	37
2. Kepulauan Karimata	-	-	-	-	-	-	-	-
3. Sukadana	15	21	17	19	-	-	-	-
4. Simpang Hilir	25	32	20	22	-	-	-	-
5. Teluk Batang	14	16	17	21	65	79	71	85
6. Seponti	-	-	-	-	-	-	-	-
Jumlah/Total	54	69	54	62	100	120	100	122

Sumber/Source : Kementerian Agama Kabupaten Kayong Utara

Tabel 4.1.28 Banyaknya Kelas dan Ruang Kelas Sekolah Menengah Umum (SMU) di Kabupaten Kayong Utara Menurut Kecamatan, 2020
Table 4.1.28 Number of Senior High School Classes and Classrooms in Kayong Utara Regency by Subdistrict, 2020

Kecamatan <i>Subdistrict</i>	Negeri <i>Public</i>		Swasta <i>Private</i>		Negeri + Swasta <i>Public + Private</i>		
	Kelas <i>Class</i>	Ruang Kelas <i>Classroom</i>	Kelas <i>Class</i>	Ruang Kelas <i>Classroom</i>	Kelas <i>Class</i>	Ruang Kelas <i>Classroom</i>	
(1)	(2)	(3)	(4)	(5)	(6)	(7)	
1. Pulau Maya	18	17	-	-	18	17	
2. Kepulauan Karimata	-	-	-	-	-	-	
3. Sukadana	32	35	-	-	32	35	
4. Simpang Hilir	41	42	-	-	41	42	
5. Teluk Batang	26	23	-	-	26	23	
6. Seponti	15	21	-	-	15	21	
Jumlah/ <i>Total</i>	2020	132	138	-	-	132	138
	2019	132	132	-	-	132	132
	2018	134	...	-	-	132	...
	2017 ¹	132	121	-	-	132	121
	2016	132	121	-	-	132	121

Catatan/*Note*: ¹ Data Tahun Sebelumnya

Sumber/*Source*: Dinas Pendidikan Kabupaten Kayong Utara

Tabel 4.1.29 Banyaknya Kelas dan Ruang Kelas Madrasah Aliyah (MA) di Kabupaten Kayong Utara Menurut Kecamatan, 2020
 Table Number of Islamic Junior High School Classes and Classrooms in Kayong Utara Regency by Subdistrict, 2020

Kecamatan Subdistrict	Negeri Public		Swasta Private		Negeri + Swasta Public + Private	
	Kelas Class	Ruang Kelas Classroom	Kelas Class	Ruang Kelas Classroom	Kelas Class	Ruang Kelas Classroom
(1)	(2)	(3)	(4)	(5)	(6)	(7)
1. Pulau Maya	-	-	-	-	-	-
2. Kepulauan Karimata	-	-	-	-	-	-
3. Sukadana	3	3	-	-	3	3
4. Simpang Hilir	-	-	-	-	-	-
5. Teluk Batang	-	-	6	9	6	9
6. Seponti	-	-	-	-	-	-
Jumlah/Total	3	3	6	9	9	12

Sumber/Source: Kementerian Agama Kabupaten Kayong Utara

Tabel 4.1.30 Jumlah Penerimaan Murid Baru dan Kelulusan Madrasah Aliyah (MA) di Kabupaten Kayong Utara Menurut Kecamatan, 2020
Number of New Student Admissions and Graduations in Islamic Senior High School in Kayong Utara Regency by Subdistrict, 2020

Kecamatan <i>Subdistrict</i>	Negeri <i>Public</i>				Swasta <i>Private</i>				
	Murid Baru <i>New Student</i>		Kelulusan <i>Graduation</i>		Murid Baru <i>New Student</i>		Kelulusan <i>Graduation</i>		
	L	P	L	P	L	P	L	P	
(1)	(2)	(3)	(4)	(5)	(6)	(7)	(8)	(9)	
1. Pulau Maya	-	-	-	-	-	-	-	-	-
2. Kepulauan Karimata	-	-	-	-	-	-	-	-	-
3. Sukadana	5	7	7	8	-	-	-	-	-
4. Simpang Hilir	-	-	-	-	-	-	-	-	-
5. Teluk Batang	-	-	-	-	35	39	30	39	-
6. Seponti	-	-	-	-	-	-	-	-	-
Jumlah/ <i>Total</i>	5	7	7	8	35	39	30	39	-

Sumber/*Source*: Kementerian Agama Kabupaten Kayong Utara

Tabel 4.1.31 Banyaknya Kelas dan Ruang Kelas Sekolah Menengah Kejuruan (SMK) di Kabupaten Kayong Utara Menurut Kecamatan, 2020
 Table Number of Vocational Senior High School Classes and Classrooms in Kayong Utara Regency by Subdistrict, 2020

Kecamatan Subdistrict	Negeri Public		Swasta Private		Negeri + Swasta Public + Private		
	Kelas Class	Ruang Kelas Classroom	Kelas Class	Ruang Kelas Classroom	Kelas Class	Ruang Kelas Classroom	
(1)	(2)	(3)	(4)	(5)	(6)	(7)	
1. Pulau Maya	6	12	-	-	6	12	
2. Kepulauan Karimata	-	-	-	-	-	-	
3. Sukadana	21	13	3	-	24	13	
4. Simpang Hilir	14	12	-	-	14	12	
5. Teluk Batang	7	11	-	-	7	11	
6. Seponti	-	-	-	-	-	-	
Jumlah/ Total	2020	48	48	3	-	51	48
	2019	48	47	8	2	56	49
	2018	50	...	3	...	53	...
	2017 ¹	43	56	4	4	47	60
	2016	43	56	4	4	47	60

Catatan/Note : ¹ Data Tahun Sebelumnya

Sumber/Source : Dinas Pendidikan Kabupaten Kayong Utara

4.2 KESEHATAN HEALTH

Tabel 4.2.1 Jumlah Desa¹ /Kelurahan Yang Memiliki Sarana Kesehatan Menurut Kecamatan di Kabupaten Kayong Utara, 2018 -2020
Number of Villages¹ Having Health Facilities by Subdistrict in Kayong Utara Regency, 2018 -2020

Kecamatan <i>Subdistrict</i>	Rumah Sakit <i>Hospital</i>		
	2018	2019	2020
(1)	(2)	(3)	(4)
1. Pulau Maya	-	-	-
2. Kepulauan Karimata	-	-	-
3. Sukadana	1	1	1
4. Simpang Hilir	-	-	-
5. Teluk Batang	-	-	-
6. Pulau Maya	-	-	-
Kabupaten Kayong Utara	1	1	1

Bersambung/to be continued

Lanjutan Tabel/Continued table 4.2.1

Kecamatan <i>Subdistrict</i>	Rumah Sakit Bersalin <i>Maternity Hospital</i>		
	2018	2019	2020
(1)	(5)	(6)	(7)
1. Pulau Maya	-	-	-
2. Kepulauan Karimata	-	-	-
3. Sukadana	-	-	-
4. Simpang Hilir	-	-	-
5. Teluk Batang	-	-	-
6. Pulau Maya	-	-	-
Kabupaten Kayong Utara	-	-	-

Bersambung/to be continued

Lanjutan Tabel/Continued table 4.2.1

Kecamatan <i>Subdistrict</i>	Poliklinik <i>Polyclinic</i>		
	2018	2019	2020
(1)	(8)	(9)	(10)
1. Pulau Maya	-	-	-
2. Kepulauan Karimata	-	-	-
3. Sukadana	1	1	1
4. Simpang Hilir	-	-	1
5. Teluk Batang	-	-	-
6. Pulau Maya	-	-	-
Kabupaten Kayong Utara	1	1	2

Bersambung/to be continued

Lanjutan Tabel/Continued table 4.2.1

Kecamatan Subdistrict	Puskesmas Public Health Center		
	2018	2019	2020
(1)	(11)	(12)	(13)
1. Pulau Maya	1	1	1
2. Kepulauan Karimata	1	1	1
3. Sukadana	3	2	2
4. Simpang Hilir	2	2	2
5. Teluk Batang	2	2	2
6. Pulau Maya	1	1	1
Kabupaten Kayong Utara	10	9	9

Bersambung/to be continued

Lanjutan Tabel/Continued table 4.2.1

Kecamatan <i>Subdistrict</i>	Puskesmas Pembantu <i>Subsidiary of Public Health Center</i>		
	2018	2019	2020
(1)	(14)	(15)	(16)
1. Pulau Maya	4	4	4
2. Kepulauan Karimata	3	3	3
3. Sukadana	3	3	4
4. Simpang Hilir	10	8	9
5. Teluk Batang	2	2	3
6. Pulau Maya	4	3	3
Kabupaten Kayong Utara	26	23	26

Bersambung/to be continued

Lanjutan Tabel/Continued table 4.2.1

Kecamatan <i>Subdistrict</i>	Apotek <i>Pharmacy</i>		
	2018	2019	2020
(1)	(17)	(18)	(19)
1. Pulau Maya	-	-	-
2. Kepulauan Karimata	-	-	-
3. Sukadana	1	1	2
4. Simpang Hilir	1	1	1
5. Teluk Batang	-	1	1
6. Pulau Maya	1	-	-
Kabupaten Kayong Utara	3	3	3

Sumber/*Source*: BPS, Pendataan Potensi Desa (Podes)/*BPS-Statistics Indonesia, Village Potential Data Collecting*

Tabel 4.2.2 Jumlah Tenaga Kesehatan Menurut Kecamatan di Kabupaten Kayong Utara, 2020
 Table Number of Medical Personnel by Subdistrict in Kayong Utara Regency, 2020

Kecamatan Subdistrict	Dokter ¹ Doctor ¹	Dokter Gigi ¹ Dentist	Perawat Nurse	Bidan Midwife	Tenaga Kefarmasian Pharmacist
(1)	(2)	(3)	(4)	(5)	(6)
1. Pulau Maya	2	–	15	14	1
2. Kepulauan Karimata	2	–	17	10	1
3. Sukadana	21	2	66	45	3
4. Simpang Hilir	3	–	44	27	1
5. Teluk Batang	2	–	25	29	2
6. Seponti	1	–	19	14	2
Kabupaten Kayong Utara	31	2	186	139	10

Bersambung/ to be continued

Lanjutan Tabel/*Continued Table* 4.2.2

Kecamatan <i>Subdistrict</i>	Tenaga Kesehatan Masyarakat <i>Public Health Worker</i>	Tenaga Kesehatan Lingkungan <i>Enviromental Health Worker</i>	Tenaga Gizi <i>Nutritionist</i>	Ahli Teknologi Laboratorium Medik <i>Medical Laboratory Technician</i>
(1)	(7)	(8)	(9)	(10)
1. Pulau Maya	4	3	2	1
2. Kepulauan Karimata	2	1	1	1
3. Sukadana	12	9	4	8
4. Simpang Hilir	7	5	2	3
5. Teluk Batang	8	5	3	3
6. Seponti	3	4	1	2
Kabupaten Kayong Utara	36	27	13	18

Catatan/*Note* :¹ Dokter dalam tabel ini termasuk dokter spesialis (selain spesialis gigi) dan dokter umum/*Doctor in this table include medical specialist (exclude dentist specialist) and general practitioner*

² Dokter gigi dalam tabel ini termasuk dokter spesialis gigi dan dokter gigi/*Doctor in this table include dentist and dentist specialist*

Sumber/*Source*: Dinas Kesehatan dan KB Kabupaten Kayong Utara

Tabel 4.2.3 Jumlah Rumah Sakit Umum, Rumah Sakit Khusus, Puskesmas, Klinik Pratama, dan Posyandu Menurut Kecamatan di Kabupaten Kayong Utara, 2019 dan 2020
Number of General Hospital, Specialized Hospital, Public Health Center, Primary Clinic, and Integrated Service Post by Subdistrict in Kayong Utara Regency, 2019 dan 2020

Kecamatan Subdistrict	Rumah Sakit Umum General Hospital		Rumah Sakit Khusus Special Hospital	
	2019	2020	2019	2020
(1)	(2)	(3)	(4)	(5)
1. Pulau Maya	-	-	-	-
2. Kepulauan Karimata	-	-	-	-
3. Sukadana	1	1	-	-
4. Simpang Hilir	-	-	-	-
5. Teluk Batang	-	-	-	-
6. Seponti	-	-	-	-
Kabupaten Kayong Utara	1	1	-	-

Bersambung/ to be continued

Lanjutan Tabel/Continued table 4.2.3

Kecamatan Subdistrict	Puskesmas ¹ Rawat Inap Public Health Center ¹ with Inpatient Care		Puskesmas ¹ Non Rawat Inap Public Health Center ¹ without Inpatient Care	
	2019	2020	2019	2020
(1)	(6)	(7)	(8)	(9)
1. Pulau Maya	1	1	–	–
2. Kepulauan Karimata	–	1	1	–
3. Sukadana	1	1	1	1
4. Simpang Hilir	1	1	1	1
5. Teluk Batang	1	1	1	1
6. Seponti	1	1	–	–
Kabupaten Kayong Utara	5	6	4	3

Bersambung/ to be continued

Lanjutan Tabel/*Continued table* 4.2.3

Kecamatan <i>Subdistrict</i>	Klinik Pratama <i>Primary Clinic</i>		Posyandu <i>Integrated Service Post</i>	
	2019	2020	2019	2020
(1)	(10)	(11)	(12)	(13)
1. Pulau Maya	–	–	28	28
2. Kepulauan Karimata	–	–	10	10
3. Sukadana	1	1	34	34
4. Simpang Hilir	1	1	33	35
5. Teluk Batang	–	–	21	21
6. Seponti	–	–	22	22
Kabupaten Kayong Utara	2	2	148	150

Sumber/*Source*: Dinas Kesehatan dan KB Kabupaten Kayong Utara

Tabel 4.2.4 Banyaknya Peserta Jaminan Kesehatan Nasional (JKN) Kartu
 Table Indonesia Sehat (KIS) di Kabupaten Kayong Utara, 2020
 Number of National Health Insurance – Indonesian Health Card Participants
 in Kayong Utara Regency, 2020

Bulan Month	Penerima Bantuan Iuran APBN State Budget Beneficiaries	Pekerja Penerima Upah Wage Recipient Workers	Bukan Pekerja Not Worker
(1)	(2)	(3)	(4)
1. Januari	47 853	24 365	391
2. Februari	47 858	24 508	390
3. Maret	47 846	24 428	389
4. April	46 873	24 618	395
5. Mei	46 139	24 679	407
6. Juni	46 688	24 695	407
7. Juli	46 795	24 749	406
8. Agustus	46 862	24 920	405
9. September	46 921	24 981	406
10. Oktober	46 953	25 190	404
11. November	46 952	25 442	389
12. Desember	42 276	25 210	382
Jumlah/Total	560 016	297 785	4 771

Bersambung/ to be continued

Lanjutan Tabel/*Continued table* 4.2.4

Bulan <i>Month</i>	Peserta Bukan Penerima Upah <i>Not Wage Recipients</i>	Penerima Bantuan Iuran APBD <i>Regional Budget Beneficiaries</i>	Jumlah <i>Total</i>
(1)	(5)	(6)	(7)
1. Januari	5 108	35 065	112 782
2. Februari	5 133	34 601	112 490
3. Maret	5 183	34 486	112 332
4. April	5 241	34 447	111 574
5. Mei	5 092	35 436	111 753
6. Juni	5 104	35 416	112 310
7. Juli	5 145	35 383	112 478
8. Agustus	5 175	44 131	121 493
9. September	5 185	43 823	121 316
10. Oktober	5 132	44 191	121 870
11. November	5 056	44 583	122 422
12. Desember	4 484	45 757	123 109
<i>Jumlah/Total</i>	61 038	467 319	1 395 929

Sumber/*Source*: BPJS Kesehatan Kabupaten Kayong Utara

Tabel 4.2.5 Banyaknya Sarana Kesehatan Pemerintah di Kabupaten Kayong Utara Menurut Kecamatan, 2020
 Table Number of Public Medical Center in Kayong Utara Regency by Subdistrict, 2020

Kecamatan Subdistrict	RS Umum Hospital	Puskesmas Local Gov. Clinic	Puskesmas Keliling/ Apung Roving/Floating Local Gov.Clinic	Pustu Local Gov. Clinic Assistant	Poskesdes Poskesdes	
(1)	(2)	(3)	(4)	(5)	(6)	
1. Pulau Maya	-	1	-	4	8	
2. Kepulauan Karimata	-	1	-	3	4	
3. Sukadana	1	2	-	3	10	
4. Simpang Hilir	-	2	-	10	12	
5. Teluk Batang	-	2	-	2	8	
6. Seponti	-	1	-	6	5	
Jumlah Total	2020	1	9	-	28	47
	2019	1	8	...	29	45
	2018	1	8	1	28	46
	2017	-	8	...	29	...
	2016	-	8	...	74	...

Catatan/Note : ¹ Data Tahun Sebelumnya

Sumber/Source : Dinas Kesehatan dan KB Kabupaten Kayong Utara

Tabel 4.2.6 Banyaknya Sarana Kesehatan Swasta di Kabupaten Kayong Utara Menurut Kecamatan, 2020
Number of Private Medical Center in Kayong Utara Regency by Subdistrict, 2020

Kecamatan <i>Subdistrict</i>	RS Umum <i>Hospital</i>	Klinik KB <i>Fam. Plan. Program Clinic</i>	Klinik Bersalin <i>Maternity Clinic</i>	BKIA <i>Child & Maternal Clinic</i>	BP <i>Medical Clinic</i>
(1)	(2)	(3)	(4)	(5)	(6)
1. Pulau Maya	-	-	-	-	-
2. Kepulauan Karimata	-	-	-	-	-
3. Sukadana	-	-	-	-	1
4. Simpang Hilir	-	-	-	-	1
5. Teluk Batang	-	-	-	-	-
6. Seponti	-	-	-	-	-
Jumlah <i>Total</i>	2020	-	-	-	2
	2019	-	-	-	2
	2018	-	-	-	2
	2017	-	-	-	2
	2016	-	-	-	1

Catatan/*Note* : ¹ Data Tahun Sebelumnya

Sumber/*Source* : Dinas Kesehatan dan KB Kabupaten Kayong Utara

Tabel 4.2.7 Jumlah Pasien yang Masuk dan Keluar Rawat Inap Menurut Jenis Kelamin di Puskesmas Pemerintah di Kabupaten Kayong Utara, 2020
Number of In and Out Patient by Sex of Government Public Health Center in Kayong Utara Regency, 2020

Bulan Month	Masuk/In			Keluar/Out		
	L/M	P/F	Total	L/M	P/F	Total
(1)	(2)	(3)	(4)	(5)	(6)	(7)
Januari	85	144	229	85	144	229
Februari	91	112	203	91	112	203
Maret	45	82	127	45	82	127
April	52	55	107	52	55	107
Mei	72	96	168	72	96	168
Juni	46	70	116	46	70	116
Juli	58	80	138	50	80	130
Agustus	75	68	143	75	68	143
September	92	170	262	92	170	262
Oktober	49	81	130	49	81	130
November	48	93	141	48	93	141
Desember	111	74	185	111	74	185
Jumlah/Total	824	1 125	1 949	816	1 125	1 941

Sumber/Source : Dinas Kesehatan dan KB Kabupaten Kayong Utara

Tabel 4.2.8 Banyaknya Posyandu dan Kader Aktif di Kabupaten Kayong Utara, 2020
Table *Number of Post Integrated Care and Birth Control Cadre in Kayong Utara, 2020*

Kecamatan <i>Subdistrict</i>	Posyandu <i>Post Integrated Care</i>	Kader Aktif <i>Birth Control Cadre</i>	Dukun Bayi <i>Indigenous Medical Practitioner</i>		
			Ada <i>Exist</i>	Bermitra <i>Partnered</i>	
(1)	(2)	(3)	(4)	(5)	
1. Pulau Maya	28	140	44	44	
2. Kepulauan Karimata	10	50	15	11	
3. Sukadana	34	172	29	25	
4. Simpang Hilir	35	168	40	22	
5. Teluk Batang	21	75	25	25	
6. Seponti	22	116	16	16	
Jumlah <i>Total</i>	2020	150	721	169	143
	2019	148	740	169	143
	2018	133
	2017	145	725	182	149
	2016	143	545

Sumber/*Source*: Dinas Kesehatan dan KB Kabupaten Kayong Utara

Tabel 4.2.9 Target dan Realisasi Akseptor KB Baru di Kabupaten Kayong Utara Menurut Alat Kontrasepsi yang Digunakan, 2020
 Table Target and Realization of New Family Planning Program Acceptor in Kayong Utara Regency by Kind of Contraception Tool, 2020

Kecamatan Subdistrict	Target Target	Realisasi/Realization				
		IUD	Pil Pill	Kondom Condom	Suntik Injection	
(1)	(2)	(3)	(4)	(5)	(6)	
1. Pulau Maya	455	2	6	8	92	
2. Kepulauan Karimata	87	-	11	-	24	
3. Sukadana	804	194	215	6	337	
4. Simpang Hilir	834	1	30	-	236	
5. Teluk Batang	621	6	7	4	172	
6. Seponti	316	7	13	1	55	
Jumlah Total	2020	3 117	210	282	19	916
	2019	1 665	21	247	16	706
	2018	...	20	240	46	984
	2017	1 786	21	215	11	8
	2016	4 158	48	191	18	829

Bersambung/ to be continued

Lanjutan Tabel/*Continued table* 4.2.9

Kecamatan <i>Subdistrict</i>	Realisasi/ <i>Realization</i>				
	MOP/MOW	Implant	Jumlah <i>Total</i>	Persen <i>Percentage</i>	
(1)	(7)	(8)	(9)	(10)	
1. Pulau Maya	-	13	121	26,59	
2. Kepulauan Karimata	-	3	38	43,68	
3. Sukadana	76	24	852	105,97	
4. Simpang Hilir	-	29	296	35,49	
5. Teluk Batang	-	16	205	33,01	
6. Seponti	-	50	126	39,87	
Jumlah <i>Total</i>	2020	76	135	52,55	
	2019	1	68	1 059	
	2018	-	48	1 338	...
	2017	-	116	1 154	64,61
	2016	19	127	1 232	29,63

Sumber/*Source* : Dinas Kesehatan dan KB Kabupaten Kayong Utara

Tabel 4.2.10 Realisasi Peserta KB Aktif Pasangan Usia Subur (PUS) di Kabupaten Kayong Utara Menurut Alat Kontrasepsi yang Digunakan, 2020
Realization of Childbearing Age Acceptor in Kayong Utara Regency by Contraception Tool, 2020

Kecamatan Subdistrict	Jumlah PUS Num. of Childbearing Age	Realisasi/Realization				
		IUD	Pil Pill	Kondom Condom	Suntik Injection	
(1)	(2)	(3)	(4)	(5)	(6)	
1. Pulau Maya	3 549	20	510	20	1 940	
2. Kepulauan Karimata	644	5	87	-	312	
3. Sukadana	6 153	166	1 072	265	2 909	
4. Simpang Hilir	6 403	96	1 144	13	3 325	
5. Teluk Batang	4 456	91	603	36	2 558	
6. Seponti	2 317	33	178	16	936	
Jumlah/ Total	2020	23 522	411	3 594	350	11 980
	2019	22 235	310	2 868	254	11 640
	2018	21 936	289	3 093	251	11 320
	2017	21 406	267	3 319	110	11 229
	2016	20 869	191	3 350	94	10 968

Bersambung/ to be continued

Lanjutan Tabel/*Continued table* 4.2.10

Kecamatan <i>Subdistrict</i>	Realisasi/ <i>Realization</i>				
	MOP/MOW	Implant	Jumlah <i>Total</i>	Persen <i>Percentage</i>	
(1)	(7)	(8)	(9)	(10)	
1. Pulau Maya	-	59	2 549	71,82	
2. Kepulauan Karimata	-	27	431	66,93	
3. Sukadana	4	261	4 677	76,01	
4. Simpang Hilir	-	349	4 927	76,95	
5. Teluk Batang	4	200	3 492	78,37	
6. Seponti	2	663	1 828	78,90	
Jumlah/ <i>Total</i>	2020	10	1 559	17 904	76,12
	2019	214	1 504	16 790	75,51
	2018	192	1 290	16 435	74,92
	2017	17	1 293	16 235	75,84
	2016	143	1 123	15 869	76,04

Sumber/*Source* : Dinas Kesehatan dan KB Kabupaten Kayong Utara

Tabel 4.2.11 Banyaknya Sarana Pelayanan KB Nasional di Kabupaten Kayong Utara Menurut Kecamatan, 2020
 Table Number of Family Planning Program Service Centre in Kayong Utara Regency by Subdistrict, 2020

Kecamatan Subdistrict	KKB	PPKBD	DBS	Apotek	Kelompok KB/KS
(1)	(2)	(3)	(4)	(5)	(6)
1. Pulau Maya	1	5	-	-	10
2. Kepulauan Karimata	1	3	-	-	-
3. Sukadana	2	10	1	-	32
4. Simpang Hilir	2	12	-	-	21
5. Teluk Batang	2	7	1	-	26
6. Seponti	2	6	-	-	41
<i>Jumlah/Total</i>	10	43	2	-	131

Sumber/Source: Dinas Kesehatan dan KB Kabupaten Kayong Utara

Tabel 4.2.12 Jumlah Kasus Penyakit Menular Menurut Kecamatan di Kabupaten Kayong Utara, 2020
Number of Infected Diseases Case by Subdistrict in Kayong Utara Regency, 2020

Penyakit <i>Diseases</i>	Pulau Maya	Kep. Karimata	Sukadan a	Simpang Hilir	Teluk Batang	Seponti	Jumlah <i>Total</i>
(1)	(2)	(3)	(4)	(5)	(6)	(7)	(8)
1. ISPA/ Pneumonia	1 829	588	1 806	2 442	1 618	291	8 574
2. Tifoid	-	-	-	-	-	-	-
3. Disentri Basiler	-	-	-	-	-	-	-
4. Diare	574	4	662	341	385	180	2 146
5. Campak	-	-	-	-	-	-	-
6. ILI (Influenza Like Illness)	-	-	-	-	-	-	-
7. DBD/DHF	1	0	17	5	2	0	25
8. Malaria	-	2	1	-	-	-	3
9. Hepatitis	3	0	20	12	8	6	49
Jumlah/ <i>Total</i>	2 407	594	2 506	2 800	2 013	477	10 797

Sumber/*Source*: Dinas Kesehatan dan KB Kabupaten Kayong Utara

Tabel 4.2.13 Diagnosa Terbanyak Kunjungan Peserta JKN KIS di Kabupaten
 Table Kayong Utara, 2020
 Most Diagnosis JKN KIS Participant Visits in Kayong Utara Regency, 2020

	Diagnosa <i>Diagnosis</i>	Banyaknya Kunjungan <i>Number of Visits</i>
	(1)	(2)
1.	Follow-up examination after other treatment fot other conditions	2 083
2.	Dependence on renal dialysis	520
3.	Personal history of diseases of the circulatory system	505
4.	Follow-up examination after surgery for other conditions	383
5.	Dyspepsia	260
6.	Supervision of other high risk pregnancies	209
7.	Personal history of diseases of respiratory system	184
8.	Personal history of endocrine, nutrional, and metabolic diseases	183
9.	Essential (primary) hypertension	180
10.	Personal history of diseases of the nervous system and sense organs	179

Sumber/*Source*: BPJS Kabupaten Kayong Utara

4.3 AGAMA DAN SOSIAL LAINNYA RELIGION AND OTHER SOCIAL AFFAIR

Tabel 4.3.1 Jumlah Penduduk Menurut Agama/Kepercayaan dan Kecamatan di Kabupaten Kayong Utara, 2020
Population by Religion and Subdistrict in Kayong Utara Regency, 2020

Kecamatan <i>Subdistrict</i>	Islam	Protestan <i>Protestant</i>	Katholik <i>Catholic</i>	Hindu	Budha <i>Buddha</i>	Konghucu	Lainnya
(1)	(2)	(3)	(4)	(5)	(6)	(7)	(8)
1. Pulau Maya	29 138	177	215	474	331	114	-
2. Kepulauan Karimata	35 542	719	411	16	864	172	-
3. Sukadana	25 122	442	104	12	364	104	-
4. Simpang Hilir	16 213	66	78	1	338	35	-
5. Teluk Batang	12 551	313	150	1	36	-	-
6. Seponti	3 783	11	6	-	4	-	-
Jumlah <i>Total</i>	122 349	1 728	964	504	1 937	425	-

Sumber/*Source*: Dinas Kependudukan dan Pencatatan Sipil Kabupaten Kayong Utara

Tabel 4.3.2 Jumlah Tempat Peribadatan di Kabupaten Kayong Utara Menurut Jenis dan Kecamatan, 2020
Table Number of Places of Worship in Kayong Utara Regency by Type and Subdistrict, 2020

Kecamatan <i>Subdistrict</i>	Islam/ <i>Islam</i>		Katolik/ <i>Catholic</i>		
	Masjid <i>Mosque</i>	Mushola <i>Pray Room</i>	Gereja <i>Church</i>	Kapel <i>Capel</i>	
(1)	(2)	(3)	(4)	(5)	
1. Pulau Maya	6	22	-	-	
2. Kepulauan Karimata	25	-	-	-	
3. Sukadana	32	30	1	-	
4. Simpang Hilir	39	23	1	-	
5. Teluk Batang	24	49	-	-	
6. Seponti	14	23	1	-	
Jumlah/ <i>Total</i>	2020	140	147	3	-
	2019	123	218	9	1
	2018	140	147	3	-
	2017	143	162	2	2
	2016	111	131	1	2

Bersambung/ to be continued

Lanjutan Tabel/*Continued table* 4.3.2

Kecamatan <i>Subdistrict</i>	Protestan/ <i>Protestant</i>	Hindu/ <i>Hindu</i>	Budha/ <i>Budhist</i>	Konghucu	
	Gereja/ <i>Church</i>	Pura/ <i>Shrine</i>	Vihara/ <i>Monastery</i>	Klenteng	
(1)	(6)	(7)	(8)	(9)	
1. Pulau Maya	1	-	-	-	
2. Kepulauan Karimata	-	-	-	-	
3. Sukadana	2	1	1	1	
4. Simpang Hilir	7	-	1	1	
5. Teluk Batang	4	-	1	1	
6. Seponti	4	-	-	-	
Jumlah/ <i>Total</i>	2020	18	1	3	3
	2019	17	3	3	7
	2018	16	1	3	4
	2017	...	1	1	4
	2016	16	1	4	1

Sumber/*Source* : Kementerian Agama Kabupaten Kayong Utara

Tabel 4.3.3 Jumlah Desa¹/Kelurahan yang Mengalami Bencana Alam² Menurut Kecamatan di Kabupaten Kayong Utara, 2011-2018
 Table Number of Villages¹/Kelurahan that Had Natural Disaster² by Subdistrict in Kayong Utara Regency, 2011-2018

Kecamatan Subdistrict	Banjir/Flood		
	2018	2019	2020
(1)	(2)	(3)	(4)
Pulau Maya	1	-	-
Kepulauan Karimata	-	-	-
Sukadana	10	2	1
Simpang Hilir	4	1	2
Teluk Batang	1	1	
Seponti	-	-	-
Kabupaten Kayong Utara	16	4	3

Bersambung/ to be continued

Lanjutan Tabel/*Continued table* 4.3.3

Kecamatan <i>Subdistrict</i>	Gempa Bumi/ <i>Earthquake</i>		
	2018	2019	2020
(1)	(2)	(3)	(4)
Pulau Maya	-	-	-
Kepulauan Karimata	-	-	-
Sukadana	-	-	-
Simpang Hilir	-	-	-
Teluk Batang	-	-	-
Seponti	-	-	-
Kabupaten Kayong Utara	-	-	-

Bersambung/*to be continued*

Lanjutan Tabel/*Continued table* 4.3.3

Kecamatan <i>Subdistrict</i>	Tanah Longsor/ <i>Landslide</i>		
	2018	2019	2020
(1)	(2)	(3)	(4)
Pulau Maya	-	-	-
Kepulauan Karimata	1	-	1
Sukadana	-	-	-
Simpang Hilir	-	-	1
Teluk Batang	-	-	-
Seponti	-	-	-
Kabupaten Kayong Utara	1	-	2

Catatan/*Note*: ¹ Desa pada tabel ini termasuk Unit Permukiman Transmigrasi (UPT) yang masih dibina oleh kementerian terkait/*Villages in this table are included in Transmigration Settlement Unit which is still fostered by the relevant ministries*

² Kejadian dalam setahun sebelum pencacahan/*Occured during the last one year before the enumeration years*

Sumber/*Source*: BPS, Pendataan Potensi Desa (Podes)/*BPS-Statistics Indonesia, Village Potential Data Collecting*

Tabel 4.3.4 Jumlah Kebakaran yang Terjadi di Kabupaten Kayong Utara
 Menurut Laporan Kepolisian Tahun 2016-2020
Number of Fires in Kayong Utara Regency by Police Union Territory in 2016-2020

Bulan <i>Month</i>	Tahun/ <i>Year</i>				
	2016	2017	2018	2019	2020
(1)	(2)	(3)	(4)	(5)	(6)
1. Januari	-	-	-	-	-
2. Februari	-	-	-	-	-
3. Maret	-	-	-	-	-
4. April	-	-	-	-	-
5. Mei	-	-	-	-	-
6. Juni	-	-	-	1	-
7. Juli	-	-	-	1	1
8. Agustus	-	-	-	-	-
9. September	-	-	-	-	1
10. Oktober	-	-	-	-	-
11. November	-	-	-	-	-
12. Desember	-	-	-	-	-
<i>Jumlah/Total</i>	-	-	-	2	2

Sumber/*Source*: POLRES Kabupaten Kayong Utara

Tabel 4.3.5 Jumlah Bencana Kekeringan di Kabupaten Kayong Utara Menurut Kecamatan, 2020
 Table Number of Drought Disasters in Kayong Utara Regency, 2020

Bulan Month	Kecamatan/Subdistrict					
	Pulau Maya	Kep. Karimata	Sukadana	Simpang Hilir	Teluk Batang	Seponti
(1)	(2)	(3)	(4)	(5)	(6)	(7)
1. Januari	-	-	-	-	-	-
2. Februari	-	-	-	-	-	-
3. Maret	-	-	-	-	-	-
4. April	-	-	-	-	-	-
5. Mei	-	-	-	-	-	-
6. Juni	-	-	-	-	-	-
7. Juli	-	-	-	-	-	-
8. Agustus	-	-	-	-	-	-
9. September	-	-	-	-	-	-
10. Oktober	-	-	-	-	-	-
11. November	-	-	-	-	-	-
12. Desember	-	-	-	-	-	-
Jumlah/Total	-	-	-	-	-	-

Sumber/Source: Badan Penanggulangan Bencana Daerah Kabupaten Kayong Utara

Tabel 4.3.6 Jumlah Bencana Banjir di Kabupaten Kayong Utara Menurut Kecamatan, 2020
Table Number of Flood Disasters in Kayong Utara Regency, 2020

Bulan <i>Month</i>	Kecamatan/ <i>Subdistrict</i>					
	Pulau Maya	Kep. Karimata	Sukadan a	Simpang Hilir	Teluk Batang	Seponti
(1)	(2)	(3)	(4)	(5)	(6)	(7)
1. Januari	-	-	-	-	-	-
2. Februari	-	-	-	-	-	-
3. Maret	-	-	-	-	-	-
4. April	-	-	-	-	-	-
5. Mei	-	-	-	-	-	-
6. Juni	-	-	-	-	-	-
7. Juli	-	-	-	-	-	-
8. Agustus	-	-	-	-	-	-
9. September	1	-	-	1	-	-
10. Oktober	-	-	-	-	-	-
11. November	-	-	-	-	-	-
12. Desember	-	-	-	-	-	-
Jumlah/<i>Total</i>	1	-	-	1	-	-

Sumber/*Source*: Badan Penanggulangan Bencana Daerah Kabupaten Kayong Utara

Tabel 4.3.7 Jumlah Bencana Angin Puting Beliung di Kabupaten Kayong Utara Menurut Kecamatan, 2020
 Table Number of Tornado Disasters in Kayong Utara Regency, 2020

Bulan Month	Kecamatan/Subdistrict					
	Pulau Maya	Kep. Karimata	Sukadana	Simpang Hilir	Teluk Batang	Seponti
(1)	(2)	(3)	(4)	(5)	(6)	(7)
1. Januari	-	-	-	-	-	-
2. Februari	-	-	-	-	-	-
3. Maret	-	-	-	-	-	-
4. April	-	-	-	-	-	-
5. Mei	-	-	-	-	-	-
6. Juni	-	-	-	-	-	-
7. Juli	-	-	-	-	-	-
8. Agustus	-	-	-	-	-	-
9. September	-	-	-	-	-	-
10. Oktober	-	-	-	-	-	-
11. November	-	-	-	-	-	-
12. Desember	-	-	-	-	-	-
Jumlah/Total	-	-	-	-	-	-

Sumber/Source: Badan Penanggulangan Bencana Daerah Kabupaten Kayong Utara

Tabel 4.3.8 Jumlah Bencana Tanah Longsor di Kabupaten Kayong Utara Menurut Kecamatan, 2020
Number of Landslide Disasters in Kayong Utara Regency, 2020

Bulan <i>Month</i>	Kecamatan/ <i>Subdistrict</i>					
	Pulau Maya	Kep. Karimata	Sukadana	Simpang Hilir	Teluk Batang	Seponti
(1)	(2)	(3)	(4)	(5)	(6)	(7)
1. Januari	-	-	-	-	-	-
2. Februari	-	-	-	-	-	-
3. Maret	-	-	-	-	-	-
4. April	-	-	-	-	-	-
5. Mei	-	-	-	-	-	-
6. Juni	-	-	-	-	-	-
7. Juli	-	-	-	-	-	-
8. Agustus	-	-	-	-	-	-
9. September	-	-	-	-	-	-
10. Oktober	-	-	-	-	-	-
11. November	-	-	-	-	-	-
12. Desember	-	-	-	-	-	-
Jumlah/<i>Total</i>	-	-	-	-	-	-

Sumber/*Source*: Badan Penanggulangan Bencana Daerah Kabupaten Kayong Utara

Tabel 4.3.9 Jumlah Bencana Kebakaran Hutan dan Lahan di Kabupaten
 Table Kayong Utara Menurut Kecamatan, 2020
 Number of Forest and Land Fire Disasters in Kayong Utara Regency, 2020

Bulan Month	Kecamatan/Subdistrict					
	Pulau Maya	Kep. Karimata	Sukadana	Simpang Hilir	Teluk Batang	Seponti
(1)	(2)	(3)	(4)	(5)	(6)	(7)
1. Januari	-	-	-	-	-	-
2. Februari	-	-	-	-	-	-
3. Maret	-	-	-	-	-	-
4. April	-	-	-	-	-	-
5. Mei	-	-	-	-	-	-
6. Juni	-	-	-	-	-	-
7. Juli	-	-	-	-	-	-
8. Agustus	-	-	-	-	-	-
9. September	-	-	-	-	-	-
10. Oktober	-	-	-	-	-	-
11. November	-	-	-	-	-	-
12. Desember	-	-	-	-	-	-
Jumlah/Total	-	-	-	-	-	-

Sumber/Source: Badan Penanggulangan Bencana Daerah Kabupaten Kayong Utara

Tabel 4.3.10 **Jumlah Lembaga Pendidikan Islam dan Majelis Ta'lim di Kabupaten Kayong Utara Menurut Kecamatan, 2020**
Number of Islamic Educational Institutions and Islamic Chambers in Kayong Utara Regency by Subdistrict, 2020

Kecamatan <i>Subdistrict</i>	Pondok Pesantren <i>Islamic Boarding School</i>	Madrasah Diniyah <i>Islamic Kindergarten</i>	Taman Pendidikan <i>Al-Qur'an Koran Kindergarten</i>	Majelis Ta'lim <i>Islamic Chamber</i>	
(1)	(2)	(3)	(4)	(5)	
1. Pulau Maya	-	-	11	10	
2. Kepulauan Karimata	-	-	-	5	
3. Sukadana	2	4	12	25	
4. Simpang Hilir	-	6	4	15	
5. Teluk Batang	2	7	11	42	
6. Seponti	-	1	14	11	
Jumlah <i>Total</i>	2020	4	18	52	108
	2019	4	13	50	101
	2018	4	13	47	89
	2017	11	12	46	43
	2016	4	12	30	90

Sumber/*Source*: Kementerian Agama Kabupaten Kayong Utara

Tabel 4.3.11 Banyaknya Pemuka Agama di Kabupaten Kayong Utara Menurut Kecamatan, 2020
 Table Number of Religious Leaders in Kayong Utara Regency by Subdistrict, 2020

Kecamatan Subdistrict	Da'i Preacher	Pastur Pastor	Katekis Catechist	Pendeta Priest	
(1)	(2)	(3)	(4)	(5)	
1. Pulau Maya	5	-	-	1	
2. Kepulauan Karimata	-	-	-	-	
3. Sukadana	25	1	-	2	
4. Simpang Hilir	15	-	-	7	
5. Teluk Batang	12	-	-	4	
6. Seponti	10	-	-	4	
Jumlah Total	2020	67	1	-	18
	2019	15	12	3	17
	2018	75	1	-	15
	2017	127	7	8	5
	2016	71	1	-	15

Sumber/Source : Kementerian Agama Kabupaten Kayong Utara

Tabel 4.3.12 Banyaknya Penyuluh Agama/Rohaniwan di Kabupaten Kayong Utara Menurut Kecamatan, 2020
Table *Number of Preacher and Priest in Kayong Utara Regency by Subdistrict, 2020*

Kecamatan <i>Subdistrict</i>	Islam	Katholik	Protestan	Hindu	Budha	Lainnya	
(1)	(2)	(3)	(4)	(5)	(6)	(7)	
1. Pulau Maya	6	-	-	-	-	-	
2. Kepulauan Karimata	1	-	-	-	-	-	
3. Sukadana	18	4	2	2	1	-	
4. Simpang Hilir	6	4	-	-	-	-	
5. Teluk Batang	5	-	3	-	-	-	
6. Seponti	4	1	-	-	-	-	
Jumlah <i>Total</i>	2020	40	9	5	2	1	-
	2019	40	10	5	2	2	-
	2018	40	9	16	-	-	-
	2017	41	13	15	3	-	-
	2016	32	7	15	-	-	-

Sumber/*Source*: Kementerian Agama Kabupaten Kayong Utara

Tabel 4.3.13 Banyaknya Tanah Wakaf di Kabupaten Kayong Utara Menurut Kecamatan, 2020
 Table Number of Wakaf Lands in Kayong Utara Regency by Subdistrict, 2020

Kecamatan <i>Subdistrict</i>	Bersertifikat <i>Certificated</i>	Ber-AIW/APAIW	Belum Ber-AIW/APAIW	
(1)	(2)	(3)	(4)	
1. Pulau Maya	5	1	10	
2. Kepulauan Karimata	-	-	-	
3. Sukadana	60	68	-	
4. Simpang Hilir	19	14	-	
5. Teluk Batang	6	6	39	
6. Seponti	6	9	-	
Jumlah <i>Total</i>	2020	96	98	49
	2019	186	168	41
	2018	67	222	-
	2017	63	93	130
	2016	63	93	130

Sumber/Source: Kementerian Agama Kabupaten Kayong Utara

Tabel 4.3.14 Jumlah Nikah, Talak, Cerai Dan Rujuk di Kabupaten Kayong Utara Menurut Kecamatan, 2020
Number of Marriages, Separates, Divorces, and Reconciliations in Kayong Utara Regency by Distric, 2020

Kecamatan <i>Subdistrict</i>	Nikah <i>Marriage</i>	Talak <i>Separate</i>	Cerai <i>Divorce</i>	Rujuk <i>Reconciliation</i>
(1)	(2)	(3)	(4)	(5)
1. Pulau Maya	111	-	-	-
2. Kepulauan Karimata	-	-	-	-
3. Sukadana	200	-	-	-
4. Simpang Hilir	182	-	-	-
5. Teluk Batang	149	-	-	-
6. Seponti	87	-	-	-
Jumlah <i>Total</i>	2020	729	-	-
	2019	841	3	2
	2018	866	-	-
	2017	744	-	-
	2016	792	-	-

Sumber/*Source*: Kementerian Agama Kabupaten Kayong Utara

Tabel 4.3.15 Jumlah Pernikahan dibawah Umur di Kabupaten Kayong Utara
 Menurut Kecamatan, 2020
 Number of Under-Age Mariages in Kayong Utara Regency by Distric, 2020

Kecamatan Subdistrict	Pernikahan Di Bawah Umur Under-age Mariage	
(1)	(2)	
1. Pulau Maya	-	
2. Kepulauan Karimata	-	
3. Sukadana	1	
4. Simpang Hilir	-	
5. Teluk Batang	-	
6. Seponti	-	
Jumlah Total	2020	1
	2019	-
	2018	-
	2017	1
	2016	-

Sumber/Source : Kementerian Agama Kabupaten Kayong Utara

Tabel 4.3.16 **Jumlah Jema'ah Haji di Kabupaten Kayong Utara Menurut Kecamatan di Kabupaten Kayong Utara, 2020**
Number of Hajj Pilgrims in Kayong Utara Regency by Subdistrict in Kayong Utara Regency, 2020

Kecamatan <i>Subdistrict</i>	Jenis Kelamin		Jumlah <i>Total</i>	
	Laki-laki <i>Male</i>	Perempuan <i>Female</i>		
(1)	(2)	(3)	(4)	
1. Pulau Maya	2	2	4	
2. Kepulauan Karimata	-	-	-	
3. Sukadana	17	21	38	
4. Simpang Hilir	8	7	15	
5. Teluk Batang	1	1	2	
6. Seponti	7	7	14	
Jumlah <i>Total</i>	2020	35	38	73
	2019	38	33	71
	2018	33	40	73
	2017	36	34	70
	2016	24	30	54

Sumber/*Source*: Kementerian Agama Kabupaten Kayong Utara

Tabel 4.3.17 Banyaknya Perkara Perceraian yang Diterima dan Diputuskan di Kabupaten Kayong Utara Menurut Kecamatan, 2020
 Table Number of Arrival and Completed Divorce Cases in Kayong Utara Regency by Subdistrict, 2020

Kecamatan Subdistrict	Sisa Tahun Lalu From Previous Year	Perkara Baru New Case	Diputus Completed	Sisa Tahun Ini Remain of This Year	
(1)	(2)	(3)	(4)	(5)	
1. Pulau Maya	-	1	1	-	
2. Kepulauan Karimata	3	41	43	1	
3. Sukadana	2	19	20	1	
4. Simpang Hilir	-	12	12	-	
5. Teluk Batang	3	18	19	2	
6. Seponti	-	-	-	-	
Jumlah Total	2020	8	91	95	4
	2019	9	94	95	8
	2018
	2017	12	101	105	8
	2016	7	92	87	12

Sumber/Source: Pengadilan Agama Kabupaten Kayong Utara

Tabel 4.3.18 Banyaknya Kasus Perceraian di Kabupaten Kayong Utara Menurut Faktor Penyebabnya, 2020
Number of Divorce Cases in Kayong Utara Regency by Motive, 2020

Bulan <i>Month</i>	Zina <i>Adultery</i>	Mabuk <i>Drunk</i>	Madat <i>Addict</i>	Judi <i>Gambling</i>	Meninggalkan Salah Satu Pihak <i>Leaving One Party</i>	Dihukum Penjara <i>Sentenced to Prison</i>	Poligami <i>Polygamy</i>
(1)	(2)	(3)	(4)	(5)	(6)	(7)	(8)
1. Januari	-	-	-	-	-	-	-
2. Februari	-	-	-	1	-	-	-
3. Maret	-	-	-	-	1	-	-
4. April	-	-	-	-	-	-	-
5. Mei	-	-	-	-	-	-	-
6. Juni	-	-	-	-	-	-	-
7. Juli	-	-	-	-	-	-	-
8. Agustus	-	-	-	-	1	-	-
9. September	-	-	-	-	-	-	-
10. Oktober	-	-	-	-	-	-	-
11. November	-	-	-	-	1	-	-
12. Desember	-	-	-	-	-	-	-
Jumlah <i>Total</i>	-	-	-	1	3	-	-

Bersambung/ *to be continued*

Lanjutan Tabel/Continued table 4.3.18

Bulan Month	KDRT Domestic Violence	Cacat Badan Disability	Perselisihan Fighting	Kawin Paksa Forced Marriage	Murtad Change Religion	Ekonomi Economy
(1)	(2)	(3)	(4)	(5)	(6)	(7)
1. Januari	-	-	5	-	-	-
2. Februari	-	-	4	-	-	2
3. Maret	-	-	6	-	-	2
4. April	-	-	7	-	-	-
5. Mei	1	-	5	-	-	-
6. Juni	-	-	1	-	-	-
7. Juli	-	-	4	-	-	1
8. Agustus	-	-	7	-	-	-
9. September	-	-	9	-	-	1
10. Oktober	-	-	7	-	-	1
11. November	-	-	10	-	1	-
12. Desember	-	-	3	-	-	-
Jumlah Total	1	-	68	-	1	7

Sumber/Source : Pengadilan Agama Kabupaten Kayong Utara

Tabel 4.3.19 Banyaknya Perkara Selain Gugat, Cerai, dan Talak yang Diterima di Kabupaten Kayong Utara, 2020
Number of Arrival Cases Except Divorce and Separate Claim Case in Kayong Utara Regency, 2020

Jenis Perkara <i>Type of Case</i>	Banyaknya Perkara <i>Number of Case</i>	
(1)	(2)	
1. Warisan	-	
2. Izin poligami	-	
3. Wali adlol	-	
4. Izin kawin	-	
5. Nafkah	-	
6. Pengesahan Nikah	-	
7. Fasid nikah/Itsbat nikah	8	
8. Wakaf	-	
9. Hibah	-	
10. Penetapan wali	1	
11. Pembatalan perkawinan	-	
12. Pencabutan wali	-	
13. Penguasaan anak	-	
14. Harta bersama	3	
15. P3HP Penetapan Ahli Waris	5	
16. Pembatalan Akta Perdamaian	-	
17. Perlawanan Eksekusi	-	
18. Pengangkatan Anak	-	
19. Dispensasi Kawin	22	
Jumlah <i>Total</i>	2020	39
	2019	33
	2018	...
	2017	12
	2016	7

Sumber/*Source*: Pengadilan Agama Kabupaten Kayong Utara

Tabel 4.3.20 Banyaknya Perceraian di Kabupaten Kayong Utara Menurut Penyebabnya, 2020
 Table Number Of Divorces in Kayong Utara Regency By Motive, 2020

Penyebab Motive	Banyaknya Number of Cause	
(1)		
1. Poligami tidak sehat	-	
2. Krisis akhlak	2	
3. Cemburu	-	
4. Kawin paksa	-	
5. Ekonomi	7	
6. Tidak bertanggung jawab	3	
7. Kawin di bawah umur	-	
8. Penganiayaan	1	
9. Dihukum	-	
10. Cacat biologis	-	
11. Politik	-	
12. Gangguan pihak ke tiga	-	
13. Tidak ada keharmonisan	68	
Jumlah Total	2020	81
	2019	91
	2018	...
	2017	73
	2016	77

Sumber/Source : Pengadilan Agama Kabupaten Kayong Utara

Tabel 4.3.21 Jenis Perkara Yang Didasarkan pada Kekuasaan Relatif di
Table Kabupaten Kayong Utara Menurut Kecamatan, 2020
Kind of Case Based on Relative Competentie in Kayong Utara Regency by Subdistrict, 2020

Kecamatan <i>Subdistrict</i>	Izin Poligami <i>Polygamy Permit</i>	Pembatalan Perkawinan <i>Marriage Cancellation</i>	Harta Bersama <i>Joint Property</i>
(1)	(2)	(3)	(4)
1. Pulau Maya	-	-	-
2. Kepulauan Karimata	-	-	-
3. Sukadana	-	-	-
4. Simpang Hilir	-	-	-
5. Teluk Batang	-	-	-
6. Seponti	-	-	3
Jumlah <i>Total</i>	-	-	3

Bersambung/ *to be continued*

Lanjutan Tabel/*Continued table* 4.3.21

Kecamatan <i>Subdistrict</i>	Gugat Cerai <i>Divorce Claim</i>	Cerai Talak <i>Separate Claim</i>	Warisan <i>Legacy</i>
(1)	(5)	(6)	(7)
1. Pulau Maya	1	-	-
2. Kepulauan Karimata	-	-	-
3. Sukadana	30	11	-
4. Simpang Hilir	13	6	-
5. Teluk Batang	11	1	-
6. Seponti	15	3	-
Jumlah <i>Total</i>	70	21	-

Bersambung/*to be continued*

Lanjutan Tabel/*Continued table* 4.3.21

Kecamatan <i>Subdistrict</i>	Isbat Nikah <i>Marriage Ratification</i>	ISBN	Nafkah <i>Income</i>
(1)	(8)	(9)	(10)
1. Pulau Maya	-	-	-
2. Kepulauan Karimata	-	-	-
3. Sukadana	4	-	-
4. Simpang Hilir	2	-	-
5. Teluk Batang	-	-	-
6. Seponti	2	-	-
Jumlah <i>Total</i>	8	-	-

Bersambung/*to be continued*

Lanjutan Tabel/*Continued table* 4.3.21

Kecamatan <i>Subdistrict</i>	Penetapan Ahi Waris <i>Determination of Heirs</i>	Perwalian Guardianship	Dispensasi Kawin <i>Marriage Dispensation</i>
(1)	(11)	(12)	(13)
7. Pulau Maya	1	-	-
8. Kepulauan Karimata	-	-	-
9. Sukadana	4	1	9
10. Simpang Hilir	-	-	12
11. Teluk Batang	-	-	1
12. Seponti	-	-	-
Jumlah <i>Total</i>	5	1	22

Sumber/*Source*: Pengadilan Agama Kabupaten Kayong Utara

Tabel 4.3.22 Banyaknya Perceraian Berkenaan Dengan PP No. 10 Tahun 1983 Bagi Pegawai Negeri di Kabupaten Kayong Utara, 2020
Number of Divorce be Related to Government Regulation Number 10 Year 1983 For Civil Servant in Kayong Utara Regency, , 2020

Bulan <i>Month</i>	Gugat <i>Claim</i>	Talak <i>Separate</i>	Jumlah <i>Total</i>	
(1)	(2)	(3)	(4)	
1. Januari	-	-	-	
2. Februari	1	-	1	
3. Maret	2	-	2	
4. April	-	-	-	
5. Mei	-	-	-	
6. Juni	1	-	1	
7. Juli	1	-	1	
8. Agustus	1	-	1	
9. September	-	-	-	
10. ktober	-	1	1	
11. November	-	-	-	
12. Desember	-	-	-	
Jumlah <i>Total</i>	2020	6	1	7
	2019	7	2	9
	2018
	2017	4	6	10
	2016	8	2	10

Sumber/*Source*: Pengadilan Agama Kabupaten Kayong Utara

Tabel 4.3.23 Jumlah Ormas, Orsospol, dan LSM di Kabupaten Kayong Utara Menurut Kecamatan, 2020
 Table Number of Mass Organisations, Social and Political Organisations, and Orchard in Kayong Utara Regency by Subdistrict, 2020

Kecamatan Subdistrict	Ormas, Orsospol, dan LSM Peoples Organisation, Social and Political Organization, and Orchards	
(1)	(2)	
1. Pulau Maya	-	
2. Kepulauan Karimata	-	
3. Sukadana	35	
4. Simpang Hilir	9	
5. Teluk Batang	5	
6. Seponti	1	
Jumlah Total	2020	50
	2019	47
	2018	41

Sumber/Source: Badan Kesatuan Bangsa dan Politik Kabupaten Kayong Utara

4.4 KEMISKINAN DAN PEMBANGUNAN MANUSIA *POVERTY AND HUMAN DEVELOPMENT*

Tabel 4.4.1 Garis Kemiskinan, Jumlah, dan Persentase Penduduk Miskin di Kabupaten Kayong Utara, 2013 -2020
Table Poverty Line, Number, and Percentage of Poor People in Kayong Utara Regency, 2013 -2020

Tahun <i>Year</i>	Garis Kemiskinan (rupiah/kapita/bulan) <i>Poverty Line (rupiah/capita/month)</i>	Jumlah Penduduk Miskin (ribu) <i>Number of Poor People (thousand)</i>	Persentase Penduduk Miskin <i>Percentage of Poor People</i>
(1)	(2)	(3)	(4)
2013	207 989	11,10	10,87
2014	217 147	9,90	9,55
2015	230 320	10,41	9,84
2016	244 046	10,89	10,19
2017	260 114	10,75	9,89
2018	287 078	11,13	10,08
2019	302 811	11,21	9,98
2020	311 643	10,90	9,56

Sumber/*Source*: BPS Kab. Kayong Utara, Survei Sosial Ekonomi Nasional Maret/*BPS-Statistics of Kayong Utara Regency, March National Socioeconomic Survey*

Tabel 4.4.2 Indeks Kedalaman Kemiskinan dan Indeks Keparahan Kemiskinan di Kabupaten Kayong Utara, 2013-2020
Table Poverty Gap Index and Poverty Severity Index in Kayong Utara Regency, 2013-2020

Tahun Year	Indeks Kedalaman Kemiskinan <i>Poverty Gap Index</i>	Indeks Keparahan Kemiskinan <i>Poverty Severity Index</i>
(1)	(2)	(3)
2013	1,22	0,22
2014	1,55	0,37
2015	0,75	0,16
2016	1,17	0,45
2017	1,55	0,38
2018	1,47	0,32
2019	1,69	0,42
2020	1,13	0,22

Sumber/Source: BPS Kab. Kayong Utara, Survei Sosial Ekonomi Nasional Maret/BPS-Statistics of Kayong Utara Regency, March National Socioeconomic Survey

Tabel 4.4.3 Pengeluaran dan Pemasukan Rastra Kabupaten Kayong Utara,
 2019-2020
Prosperous Rice Outflow and Inflow of Kayong Utara Regency, 2019-2020

Bulan Month	Pengeluaran Rastra (kg) <i>Prosperous Rice Outflow (kg)</i>		Pemasukan Rastra (kg) <i>Prosperous Rice Inflow (kg)</i>	
	2019	2020	2019	2020
(1)	(2)	(3)	(4)	(5)
Januari	-	-	-	-
Februari	-	-	-	-
Maret	48 250	-	-	-
April	63 200	269 080	-	150 000
Mei	214 100	-	-	750 000
Juni	-	-	-	-
Juli	97 070	-	-	300 000
Agustus	98 260	-	1 250	500 030
September	-	152 415	-	249 970
Oktober	-	45 225	1 860	-
November	-	-	-	517 886
Desember	-	-	-	180 584
Jumlah/Total	520 880	466 720	3 110	2 648 470

Sumber/Source : Perum Bulog Kab. Ketapang

Tabel 4.4.4 Indeks Pembangunan Manusia (IPM) Kabupaten Kayong Utara Tahun 2016-2020
 Table Human Development Index of Kayong Utara Regency in 2016-2020

Tahun Year	Angka Harapan Hidup Life Expectancy	Angka Harapan Lama Sekolah EYS	Angka Rata- rata Lama Sekolah MYS	Pengeluaran Per Kapita yg d disesuaikan (Ribu Rp/Tahun) PPP	IPM HDI
(1)	(2)	(3)	(4)	(5)	(6)
2020	68,28	11,82	6,01	7 842	62,68
2019	68,11	11,81	6,00	7 905	62,66
2018	67,71	11,79	5,86	7 552	61,82
2017	67,46	11,78	5,85	7 434	61,52
2016	67,39	11,75	5,84	7 030	60,87

Sumber/Source: BPS Kabupaten Kayong Utara, diolah

4.5 PERUMAHAN HOUSING

Tabel 4.5.1 Jumlah Penyerfikatan Hak Tanah di Kabupaten Kayong Utara Menurut Kecamatan Melalui Program Nasional (PRONA), 2020
Table Number of Land Right Certificate Issued in Kayong Utara Regency by Subdistrict Through National Program, 2020

Kecamatan <i>Subdistrict</i>	Target <i>Target</i>	Realisasi <i>Realization</i>	Persentase <i>Percentage</i>	
(1)	(2)	(3)	(4)	
1. Pulau Maya	939	939	100,00	
2. Kepulauan Karimata	-	-	100,00	
3. Sukadana	272	272	100,00	
4. Simpang Hilir	1 624	1 624	100,00	
5. Teluk Batang	695	695	100,00	
6. Seponti	700	700	100,00	
Jumlah <i>Total</i>	2020	4 230	4 230	100,00
	2019	9 200	9 200	100,00
	2018	8 609	8 243	95,75
	2017	3 000	3 000	100,00
	2016	750	750	100,00

Sumber/*Source*: BPN Kabupaten Kayong Utara

Tabel 4.5.2 Luas Tanah Yang Ditempati di Kabupaten Kayong Utara Menurut
 Jenis Hak dan Kecamatan (m²), 2020¹
 Wide of Residence Area in Kayong Utara by Kind of Right and Subdistrict,
 2020

Kecamatan Subdistrict	Hak Milik Property Right	Hak Guna Usaha Business Purpose Right	Hak Guna Bangunan Building Purpose Right	
(1)	(2)	(3)	(4)	
1. Pulau Maya	17 619 560	-	7 053	
2. Kepulauan Karimata	84 911	-	-	
3. Sukadana	26 392 100	-	96 187	
4. Simpang Hilir	94 371 412	309 099 000	402 324	
5. Teluk Batang	59 015 152	20 081 200	28 952	
6. Seponti	50 029 750	45 411 800	537 058	
Jumlah Total	2020 ¹	247 512 885	374 592 000	1 071 574
	2019	247 512 885	374 592 000	1 071 574
	2018
	2017	3 871 937	-	899
	2016	152 417 456	500 024 100	950 846

Bersambung/ to be continued

Lanjutan Tabel/*Continued table* 4.5.2

Kecamatan <i>Subdistrict</i>	Hak Pakai <i>Using Right</i>	Hak Pengelolaan <i>Managing Right</i>	Jumlah <i>Total</i>	
(1)	(5)	(6)	(7)	
1. Pulau Maya	34 312	-	17 660 925	
2. Kepulauan Karimata	6 061	-	90 972	
3. Sukadana	964 595	3 970 959	31 423 841	
4. Simpang Hilir	507 236	-	404 379 972	
5. Teluk Batang	558 921	-	79 684 225	
6. Seponti	338 216	-	96 316 824	
Jumlah <i>Total</i>	2020 ¹	2 409 341	3 970 959	629 556 759
	2019	2 409 341	3 970 959	629 556 759
	2018
	2017	528 064	-	4 400 900
	2016	1 592 371	-	654 984 773

Catatan/*Notes*: ¹ Data tahun sebelumnya/*previous year data*

Sumber/*Source*: BPN Kabupaten Kayong Utara

Tabel 4.5.3 Banyaknya Sertifikat yang Dikeluarkan di Kabupaten Kayong Utara Menurut Jenis Hak dan Kecamatan, 2020¹
 Table Number of Certificate Issued in Kayong Utara Regency by Kind of Right and Subdistrict, 2020¹

Kecamatan Subdistrict	Hak Milik Property Right	Hak Guna Usaha Business Purpose Right	Hak Guna Bangunan Building Purpose Right	Hak Pakai Using Right	Hak Pengelolaan Managing Right	
(1)	(2)	(3)	(4)	(5)	(6)	
1. Pulau Maya	-	-	-	-	-	
2. Kepulauan Karimata	-	-	-	-	-	
3. Sukadana	1 469	-	9	-	1	
4. Simpang Hilir	7 451	-	-	8	-	
5. Teluk Batang	339	-	-	2	-	
6. Seponti	1	-	-	2	-	
Jumlah Total	2020 ¹	9 260	-	9	12	1
	2019	9 260	-	9	12	1
	2018	8 325	-	-	6	-
	2017	3 237	-	1	31	-
	2016	37 011	12	201	5 320	-

Catatan/Source: ¹ Data tahun sebelumnya/Previous year data

Sumber/Source: BPN Kabupaten Kayong Utara

4.6 KRIMINALITAS *CRIME*

Tabel 4.6.1 Banyaknya Tahanan dari Kabupaten Kayong Utara yang Masuk dan Diselesaikan di Kejaksaan Negeri, 2020
Number of Arrested Criminal from Kayong Utara Regency that Completed Criminal Case in Public Attorney Office, 2020

Bulan <i>Month</i>	Tahanan yang Masuk <i>Criminal Arrested</i>	Tahanan yang Diselesaikan <i>Completed Criminal Case</i>	Persentase Penyelesaian <i>Percentage</i>	
(1)	(2)	(3)	(4)	
1. Januari	3	3	100	
2. Februari	4	4	100	
3. Maret	5	5	100	
4. April	-	-	-	
5. Mei	5	5	100	
6. Juni	2	2	100	
7. Juli	2	2	100	
8. Agustus	2	2	100	
9. September	-	-	-	
10. Oktober	4	4	100	
11. November	8	8	100	
12. Desember	6	4	66,67	
Jumlah <i>Total</i>	2020	41	39	95,12
	2019	36	36	100,00
	2018	41	41	100,00
	2017	29	29	100,00

Sumber/*Source*: Kejaksaan Negeri Kabupaten Ketapang

Tabel 4.6.2 Banyaknya Tahanan dari Kabupaten Kayong Utara yang Diselesaikan Menurut Jenis Penyelesaian di Kejaksaan Negeri, 2020
Number of Arrested Criminal from Kayong Utara Regency that Completed Criminal Case by Kind of Completion in Public Attorney Office, 2020

Bulan <i>Month</i>	Dimerdekakan dari Tahanan Sementara <i>Temporarily Released</i>	Dilimpahkan ke PN <i>Advance to Court</i>	Dikirim ke Kejaksaan Lain <i>Transfer to Others</i>	Diputus Bebas <i>Free Pronounced</i>	Jumlah <i>Total</i>	
(1)	(2)	(3)	(4)	(5)	(6)	
1. Januari	-	3	-	-	3	
2. Februari	-	4	-	-	4	
3. Maret	-	5	-	-	5	
4. April	-	-	-	-	-	
5. Mei	-	5	-	-	5	
6. Juni	-	2	-	-	2	
7. Juli	-	2	-	-	2	
8. Agustus	-	2	-	-	2	
9. September	-	-	-	-	-	
10. Oktober	-	2	-	-	2	
11. November	-	1	-	-	1	
12. Desember	-	-	-	-	-	
Jumlah <i>Total</i>	2020	-	26	-	-	26
	2019	-	36	-	-	36
	2018	-	41	-	-	41
	2017	-	29	-	-	29
	2016	-	23	-	-	23

Catatan/Note : ¹ Data Tahun Sebelumnya

Sumber/Source : Kejaksaan Negeri Kabupaten Ketapang

Tabel 4.6.3 Jumlah Kejahatan yang Dilaporkan di Kabupaten Kayong Utara Menurut Jenis Kejahatan, 2020
Number of Crimes/Offences which Reports in Kayong Utara Regency by Type, 2020

Jenis Kejahatan <i>Crime by Type</i>		Jumlah Kejahatan <i>Number of Crime</i>
(1)		(2)
1.	Kejahatan Politik	-
2.	Kejahatan terhadap Kepala Negara	-
3.	Kejahatan terhadap Ketertiban Umum	-
4.	Pembakaran/Kebakaran	-
5.	Memberi Suap	-
6.	Kesusilaan	-
7.	Perjudian	1
8.	Penculikan	-
9.	Pembunuhan	4
10.	Penganiayaan	5
11.	Pencurian	10
12.	Perampokan	-
13.	Pemerasan	-
14.	Penggelapan	3
15.	Penipuan	6
16.	Merusak Barang	-
17.	Penadahan	-
18.	Pencurian Sepeda Motor	3
19.	Narkotika	6
20.	Pencucian Uang	-
21.	Lain-Lain	5
Jumlah <i>Total</i>	2020	43
	2019	61
	2018	48
	2017	42

Sumber/Source: Polres Kabupaten Kayong Utara

Tabel 4.6.4 Jumlah Kejahatan di Kabupaten Kayong Utara yang Diselesaikan Menurut Jenis Kejahatan, 2020
 Table Number of finished Crimes/Offences in Kayong Utara Regency by Type, 2020

	Bulan Month	Dimerdekakan dari Tahanan Sementara Temporarily Released
	(1)	(2)
1. Kejahatan Politik		-
2. Kejahatan terhadap Kepala Negara		-
3. Kejahatan terhadap Ketertiban Umum		-
4. Pembakaran/Kebakaran		-
5. Memberi Suap		-
6. Kesusilaan		-
7. Perjudian		1
8. Penculikan		-
9. Pembunuhan		4
10. Penganaiayaan		5
11. Pencurian		10
12. Perampokan		-
13. Pemerasan		-
14. Penggelapan		3
15. Penipuan		6
16. Merusak Barang		-
17. Penadahan		-
18. Pencurian Sepeda Motor		3
19. Narkotika		6
20. Pencucian Uang		-
21. Lain-Lain		5
	2020	43
Jumlah/ Total	2019	57
	2018	42
	2017	40

Sumber/Source : Polres Kabupaten Kayong Utara

BAB

Chapter

05

**PERTANIAN, KEHUTANAN,
PETERNAKAN, DAN PERIKANAN**

AGRICULTURE, FORESTRY, LIVESTOCK, AND
FISHERY

PRODUKSI PADI 2020
Production of Paddy

Luas Panen/Harvested Area

15.439,62 Ha

Produksi/Production

49.030,58 ton

Produktivitas/Productivity

31,76 Kw/Ha

POPULASI TERNAK/UNGGAS

Livestock/Fowl Population

Sapi Cow

6.790

Kambing/Domba
Sheep/Goat

15.880

Ayam Chicken

400.066

Itik Duck

23.924

BAB 5. PERTANIAN, KEHUTANAN, PETERNAKAN, DAN PERIKANAN

CHAPTER 5. AGRICULTURE, FORESTRY, LIVESTOCK, AND FISHERY

PENJELASAN TEKNIS

1. Data pokok tanaman pangan yang dikumpulkan adalah luas panen dan produktivitas (hasil per hektar). Produksi tanaman pangan merupakan hasil perkalian antara luas panen dengan produktivitas. Pengumpulan data luas panen dilakukan setiap bulan oleh Mantri Pertanian (KCD) dengan pendekatan area kecamatan di seluruh wilayah Indonesia. Pengumpulan data produktivitas dilakukan melalui pengukuran langsung pada plot ubinan berukuran $2\frac{1}{2}$ m x $2\frac{1}{2}$ m. Pengumpulan data produktivitas dilakukan setiap subround (empat bulanan) pada waktu panen petani.
2. Data produksi padi dan palawija yang disajikan adalah dalam kualitas: gabah kering giling (padi), pipilan kering (jagung), biji kering (kedelai dan kacang tanah), dan umbi basah (ubi kayu dan ubi jalar).
3. Tanaman sayuran dan buah-buahan semusim. Tanaman sayuran semusim adalah tanaman sumber vitamin, garam

TECHNICAL NOTES

1. *The main food crops data collected consists of harvested area and productivity (yield per hectare). Food crops production is generated by harvested area multiplied by productivity. The harvested area data is collected every month by the Agriculture Extension Workers (called KCD) using sub district area approach in all sub district in Indonesia. The productivity data collection is conducted by a direct measurement in $2\frac{1}{2}$ m x $2\frac{1}{2}$ m crop cutting plot. The productivity measurement is conducted in every subround (four monthly) at the time when farmers are harvesting their crops.*
2. *Production of paddy and secondary crops data are presented in the form of: dry unhusked rice (paddy), dry loose maize (maize), dry shells crops (soybeans and peanuts), and fresh roots (cassava and sweet potatoes).*
3. *Seasonal vegetable and fruit plants Seasonal vegetable plants are plants which are the sources of vitamin, mineral salt, etc, consumed from the*

mineral dan lain-lain yang dikonsumsi dari bagian tanaman yang berupa daun, bunga, buah, dan umbinya, yang berumur kurang dari satu tahun.

Tanaman buah-buahan semusim adalah tanaman sumber vitamin, garam mineral, dan lain-lain yang dikonsumsi dari bagian tanaman yang berupa buah, berumur kurang dari satu tahun, tidak berbentuk pohon/rumpun tetapi menjalar dan berbatang lunak.

4. Tanaman buah-buahan dan sayuran tahunan

Tanaman buah-buahan tahunan adalah tanaman sumber vitamin, garam mineral, dan lain-lain yang dikonsumsi dari bagian tanaman yang berupa buah dan merupakan tanaman tahunan.

5. Tanaman sayuran tahunan adalah tanaman sumber vitamin, garam mineral, dan lain-lain yang dikonsumsi dari bagian tanaman yang berupa daun dan atau buah yang berumur lebih dari satu tahun.

6. Luas panen tanaman hortikultura adalah luas tanaman sayuran, buah-buahan, biofarmaka, dan tanaman hias yang diambil hasilnya/dipanen pada periode pelaporan.

7. Luas panen untuk tanaman sayuran adalah luas tanaman yang

part of the plant in the form of leaf, flower, fruit, and root with the age of less than one year.

Seasonal fruit plants are plants which are the sources of vitamin, mineral salt, etc, consumed from the part of the plant in the form of fruits. These plants are creeps with the age of less than one year.

4. *Annual fruit and vegetable plants*

Annual fruit plants are plants which are the sources of vitamin, contained mineral salt, etc, consumed from the part of plant in the form of fruit and more than one year of age.

5. *Annual vegetable plants are plants which are the sources of vitamin, contained mineral salt, etc, consumed from the part of the plant in the form of vegetable and more than one year of age.*

6. *Harvested area of horticulture is area which vegetable, fruit, medicinal and ornamental plant of crop harvested during the period of report.*

7. *Harvested area of vegetables is area of entirely plant harvested/ demolished*

dipanen sekaligus/habis/dibongkar dan luas tanaman yang dipanen berkali-kali (lebih dari satu kali)/belum habis.

8. Tanaman yang dipanen sekaligus/habis/dibongkar adalah tanaman yang sehabis panen langsung dibongkar/dicabut, terdiri dari bawang merah, bawang putih, bawang daun, kentang, kol/kubis, kembang kol, petsai/sawi, wortel, lobak, dan kacang merah.
9. Tanaman yang dipanen berkali-kali (lebih dari satu kali)/belum habis adalah tanaman yang pemanenannya lebih dari satu kali dan biasanya dibongkar apabila panen terakhir sudah tidak memadai lagi, terdiri dari: kacang panjang, cabe besar, cabe rawit, jamur, tomat, terung, buncis, ketimun, labu siam kangkung, bayam, dan semangka.
10. Produksi hortikultura adalah hasil menurut bentuk produk dari setiap tanaman sayuran, buah-buahan, biofarmaka dan tanaman hias yang diambil berdasarkan luas yang dipanen/tanaman yang menghasilkan pada bulan/triwulan laporan.
11. Data perkebunan besar dikumpulkan oleh BPS setiap bulan secara lengkap (sensus bulanan) dengan

and plant harvested several times/undemolished.

8. *Entirely plants harvested/demolished are plants usually harvested once and demolished to be substituted by other plants, consisting of: shallots, garlic, leeks, potato, cabbage, cauli flower, mustard green, carrots, chinese radish, and red kidney beans.*
9. *Plants harvested several times/undemolished are plants usually harvested more than once and demolished in the case that the last harvest was economically not profitable. They consist of : yard long beans, chili, small chili, mushroom, tomatoes, egg plant, french beans, cucumber, pumpkin/chajota, swamp cabbage, spinach, and watermelon.*
10. *Horticulture production is the standard production quantity form of vegetable, fruit, medicinal and ornamental plant based on harvested area/the number of production plants reported monthly/quarterly.*
11. *Data on estates are collected by the BPS every month on complete basis through a mailing system. Data on*

sistem surat pos. Khusus untuk tanaman kelapa, cengkeh, dan kapok, datanya diperoleh dari Direktorat Jenderal Perkebunan. Data perkebunan rakyat juga diperoleh dari Direktorat Jenderal Perkebunan.

coconut, clove, and kapok, as well as on smallholder plantation, are acquired from the Directorate General of Estates.

12. Penghitungan luas tanaman perkebunan besar adalah pada keadaan akhir tahun dan tidak termasuk yang luasnya kurang dari 5 hektar.
 13. Bentuk produksi perkebunan adalah: karet kering (karet), daun kering (teh dan tembakau), biji kering (kopi dan coklat), kulit kering (kayu manis dan kina), serat kering (rami), bunga kering (cengkeh), refined sugar (tebu dari perkebunan besar), gula mangkok (tebu dari perkebunan rakyat), ekivalen kopra (kopra), biji dan bunga (pala) serta minyak daun (sereh).
 14. Persediaan akhir tahun produksi perkebunan besar bukan merupakan cadangan penyangga (buffer stock).
 15. Data Statistik Kehutanan sebagian besar merupakan data sekunder yang bersumber dari Kementerian Kehutanan.
 16. Kawasan hutan adalah wilayah tertentu yang berupa hutan, yang
12. *Planted areas of estates refer to condition at the end of the year, and exclude areas less than 5 hectares.*
 13. *Production of estates crops are follows: dry rubber (rubber); dry leaves (tea and tobacco); dry beans (coffee and cocoa); dry bark (cassia vera and cinchona); dry fibre (rosella); dry flowers/buds (cloves); refined sugar (sugar cane from estate); cup sugar (sugar cane from smallholders); copra (copra); seeds and buds (nutmeg); and leaf oil (citronella).*
 14. *The production availability of estates at the end of year is not the buffer stock.*
 15. *Most of forestry statistics are secondary data obtained from the Ministry of Forestry.*
 16. *Forest Area is a specific territory of forest ecosystem determined and or*

ditunjuk dan atau ditetapkan oleh pemerintah untuk dipertahankan keberadaannya sebagai hutan tetap. Hal ini untuk menjamin kepastian hukum mengenai status kawasan hutan, letak batas dan luas suatu wilayah tertentu yang sudah ditunjuk menjadi kawasan hutan tetap.

17. Kawasan hutan Indonesia ditetapkan oleh Menteri Kehutanan dalam bentuk Surat Keputusan Menteri Kehutanan tentang Penunjukan Kawasan Hutan dan Perairan Provinsi. Penunjukan Kawasan Hutan ini disusun berdasarkan hasil pemaduserasian antara Rencana Tata Ruang Wilayah Provinsi (RTRWP) dengan Tata Guna Hutan Kesepakatan (TGHK).
 18. Penunjukan kawasan hutan mencakup pula kawasan perairan yang menjadi bagian dari Kawasan Suaka Alam (KSA) dan Kawasan Pelestarian Alam (KPA).
 19. Berdasarkan Undang-Undang No. 41 Tahun 1999 tentang Kehutanan, kawasan hutan dibagi ke dalam kelompok Hutan Konservasi, Hutan Lindung, dan Hutan Produksi.
 20. Hutan Konservasi adalah kawasan hutan dengan ciri khas tertentu, yang mempunyai fungsi pokok pengawetan
- 17. Indonesian forest area is determined by the Minister of Forestry in the format of Ministerial Decree on the Designation of Provincial Forest Area and Inland Water, Coastal and Marine Ecosystem. The designation of Forest Area is formulated based on integrated and harmonized of Provincial Spatial Planning (RTRWP) and Forest Land Use by Consensus (TGHK).*
 - 18. The designation of forest area in some cases also cover inland water, coastal and marine ecosystem that may become part of Sanctuary Reserve Area (KSA) and Nature Conservation Area (KPA).*
 - 19. In accordance to the Act on Forestry No. 41/1999, forest area is categorized as Conservation Forest, Protection Forest and Production Forest.*
 - 20. Conservation Forest is a forest area having specific characteristic established for the purposes of*

keanekaragaman tumbuhan dan satwa serta ekosistemnya.

21. Hutan Lindung adalah kawasan hutan yang mempunyai fungsi pokok sebagai perlindungan sistem penyangga kehidupan untuk mengatur tata air, mencegah banjir, mengendalikan erosi, mencegah intrusi air laut, dan memelihara kesuburan tanah.
22. Hutan Produksi adalah kawasan hutan yang mempunyai fungsi pokok memproduksi hasil hutan. Hutan produksi terdiri dari Hutan Produksi Tetap (HP), Hutan Produksi Terbatas (HPT), dan Hutan Produksi yang dapat dikonversi.
23. Hutan Konservasi terdiri dari: Kawasan suaka alam berupa Cagar Alam (CA) dan Suaka Margasatwa (SM);
24. Penetapan lahan kritis mengacu pada lahan yang telah sangat rusak karena kehilangan penutupan vegetasinya, sehingga kehilangan atau berkurang fungsinya sebagai penahan air, pengendali erosi, siklus hara, pengatur iklim mikro, dan retensi karbon. Berdasarkan kondisi vegetasinya, kondisi lahan dapat diklasifikasikan sebagai: sangat kritis, kritis, agak kritis, potensial kritis, dan kondisi normal.

conservation of animal and plant species as well as their ecosystem.

21. *Protection Forest is a forest area designated to serve life support system, maintain hydrological system, prevent of flood, erosion control, seawater intrusion, and maintain soil fertility.*
22. *Production Forest is a forest area designated mainly to promote sustainable forest production. Production forest is classified as permanent production forest, limited production forest, and convertible production forest.*
23. *Conservation Forest is divided into: Sanctuary Reserve area consists of Strict Nature Reserve and Wildlife Sanctuary.*
24. *Critical land refers to a piece of land severely damaged due to lost of its vegetation cover so that its functions as water retention, erosion control, nutrient cycling, micro climate regulator and carbon retention are completely depleted. Based upon its vegetation condition, the land could be classified as : very critical, critical, slight critical, potential critical, and normal condition.*

25. Reboisasi atau rehabilitasi hutan bertujuan untuk menghutankan kembali kawasan hutan yang kritis di wilayah daerah aliran sungai (DAS) yang dilaksanakan bersama masyarakat secara partisipatif.
25. *Reforestation or forest rehabilitation is intended to rehabilitate the critical land inside forest area or watershed to improve their ecological and hydrological functions. The activities were conducted with active participation of local communities who live nearby the target area.*
26. Pemanfaatan hasil hutan kayu adalah segala bentuk usaha yang memanfaatkan dan mengusahakan hasil hutan kayu dengan tidak merusak lingkungan dan tidak mengurangi fungsi pokok hutan. Kegiatan ini hanya dapat dilaksanakan pada areal hutan yang memiliki potensi untuk dilakukan kegiatan pemanfaatan hasil hutan kayu dan dapat dilaksanakan setelah diperoleh izin usaha.
26. *Commercial utilization of timber as forest product is activities to utilize timber without destructing the environment and undermining the main functions of the forest area. Those activities could only be executed in forest area with high commercial timber value with license.*
27. Data populasi ternak bersumber dari Direktorat Jenderal Peternakan dan Kesehatan Hewan Kementerian Pertanian, sedangkan jumlah pemotongan ternak merupakan hasil Survei Laporan Pemotongan Ternak. Pengumpulan data pemotongan ternak dilakukan secara lengkap setiap triwulan di seluruh Rumah Potong Hewan (RPH) dan Tempat Pemotongan Hewan (TPH) yang ada di Indonesia.
27. *Data of domestic livestock population are obtain from the Directorate General of Livestock and Animal Health Service, while data on the number of animals slaughtered are based on the quarterly survey conducted by BPS. This survey is a complete enumeration on all slaughterhouses and abattoirs in Indonesia. There are 4.033 covered in 2013.*

28. Data statistik perikanan merupakan data sekunder yang bersumber dari Direktorat Jenderal Perikanan Tangkap dan Direktorat Jenderal Budidaya. Statistik perikanan dibedakan atas data Perikanan Tangkap dan Perikanan Budidaya.
29. Perikanan Tangkap diklasifikasikan atas penangkapan ikan di laut dan penangkapan ikan di perairan umum. Perikanan Budidaya diklasifikasikan atas jenis budidaya yaitu budidaya laut, tambak, kolam, karamba, jaring apung, dan sawah.
30. Rumah Tangga Perikanan Tangkap adalah rumah tangga yang melakukan kegiatan penangkapan ikan/binatang air lainnya/tanaman air dengan tujuan sebagian/seluruh hasilnya untuk dijual.
31. Rumah Tangga Perikanan Budidaya adalah rumah tangga yang melakukan kegiatan budidaya ikan/binatang air lainnya/tanaman air dengan tujuan sebagian/seluruh hasilnya untuk dijual.
28. *Fishery Statistics are secondary data obtained from the Directorate General of Capture Fisheries and Directorate General of Aquaculture. Fishery statistics are categorized into capture fisheries and aquaculture. Capture fisheries are further classified into marine capture fisheries and inland open water capture fisheries.*
29. *Aquaculture are further classified into several types of culture: marine culture, brackish water pond, fresh water pond, cage, floating net, and fish breeding in paddy fields.*
30. *A capture fishery household is a household conducting activities in catching fishes/other aquatic animals/aquatic plants, for which the products are wholly or partly to be sold.*
31. *An aquaculture fishery household is a household conducting activities in culturing fishes/other aquatic animals/aquatic plants, for which the products are wholly or partly to be sold. different types of parameters.*

ULASAN

DESCRIPTION

Hortikultura

Pada tahun 2020, sayuran dan buah-buahan semusim yang paling banyak dihasilkan di Kabupaten Kayong Utara adalah komoditas cabai rawit. Produksi cabai rawit pada tahun 2020 adalah sebanyak 4.674 kwintal dengan luas panen sebesar 46 hektar (tabel 5.1.3 dan 5.1.4). Kecamatan Seponti merupakan kecamatan penghasil cabai rawit terbesar di Kabupaten Kayong Utara.

Buah nenas dan durian merupakan buah dengan produksi yang paling banyak di Kabupaten Kayong Utara. Pada tahun 2020 produksi buah nenas mencapai 24.784 kwintal dan produksi durian mencapai 11.207 kwintal (tabel 5.1.14).

Perkebunan

Hasil perkebunan pada tahun 2020 di Kabupaten Kayong Utara terbesar adalah komoditi kelapa sawit sebesar 45.562 ton disusul dengan kelapa sebesar 7.796 ton. Sedangkan yang terendah produksinya adalah pinang sebesar 17 ton setahun (tabel 5.2.2).

Kecamatan Simpang Hilir merupakan penyumbang produksi kelapa sawit terbesar, yaitu sebesar 72,33% dari keseluruhan produksi (tabel 5.2.2).

Horticulture

In 2020, vegetables and fruits the most abundant in Kayong Utara regency is the commodities of cayenne peppers. The production in 2020 were 4.674 quintals and extensive harvest of 46 hectaer (table 5.1.3 and 5.1.4). Seponti was the biggest producer district of cayenne peppers in Kayon Utara regency.

Pineapple and durian are the fruit with the most production in Kayong Utara Regency. In 2020 the production of pineapple reached 24.782 quintals and the production of durian reached 11.207 quintals (table 5.1.14).

Estate Crop

The largest plantation yields in 2020 in the Kayong Utara Regency was palm commodities amounting to 45.562 tons followed by coconut with 7.796 tons. While the lowest production was areca nut which is 17 tons a year (table 5.2.2).

Simpang Hilir District was the largest contributor to palm production, which is 72,33% of the total production (table 5.2.2).

Peternakan

Jumlah populasi ayam pedaging di Kabupaten Kayong Utara pada tahun 2020 sebesar 321.900 ekor, mengalami penurunan dibandingkan tahun sebelumnya yang berjumlah 426.720 ekor. Sebesar 51,88% ayam pedaging tersebut berada di Kecamatan Sukadana (tabel 5.4.1).

Jumlah populasi sapi, kambing/ domba dan babi di Kabupaten Kayong Utara pada tahun 2020 berturut-turut adalah sebesar 6.790 ekor, 15.880 ekor dan 1.841 ekor (tabel 5.4.1).

Perikanan

Produksi perikanan selama tahun 2020 mencapai 21.676,95 ton. Sebesar 95% hasil perikanan Kabupaten Kayong Utara berasal dari perikanan laut yaitu sebanyak 20.612 ton. Sisanya merupakan produksi perikanan dari perairan umum sebesar 3,43% atau 744,38 ton dan budidaya kolam sebesar 1,57% atau 320,58 ton (tabel 5.5.3).

Husbandry

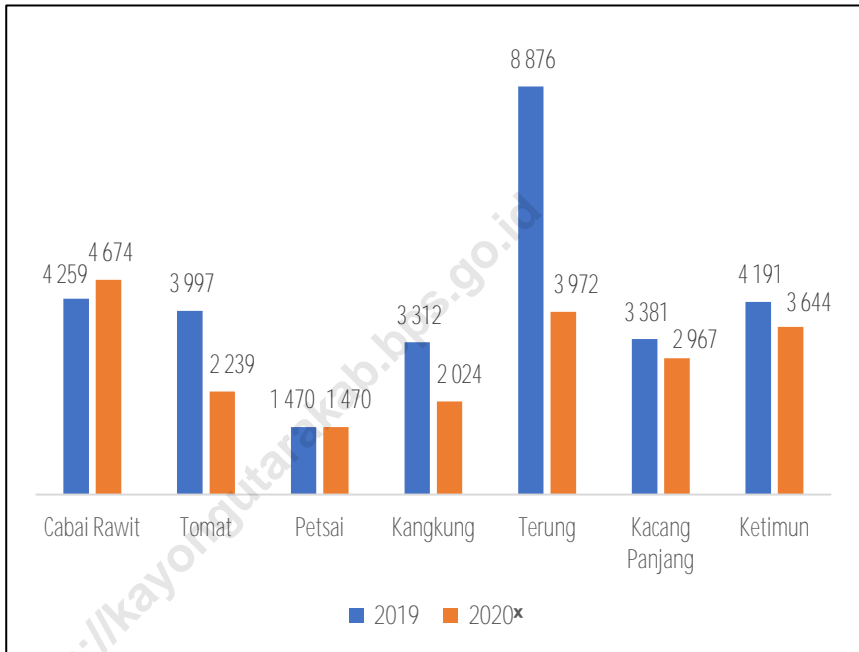
The number of broiler populations in Kayong Utara Regency in 2020 was 321.900, an decrease compared to the previous year which amounted to 426.720. As much as 51,88% of broilers are located in Sukadana District (table 5.4.1).

The number of cows, goats/sheeps and pigs population in Kayong Utara Regency in 2020 in a row was 6.790, 15.880 and 1.841 (table 5.4.1).

Fishery

Fisheries production in 2020 reached 23.948,71 tons. About 95% of the Kayong Utara Regency fisheries results from marine fisheries which is 20.612 tons. The remaining are from public waters which is 3,43% or 744,38 tons and pond cultivation which is 1,57% or 320,58 tons (table 5.5.3).

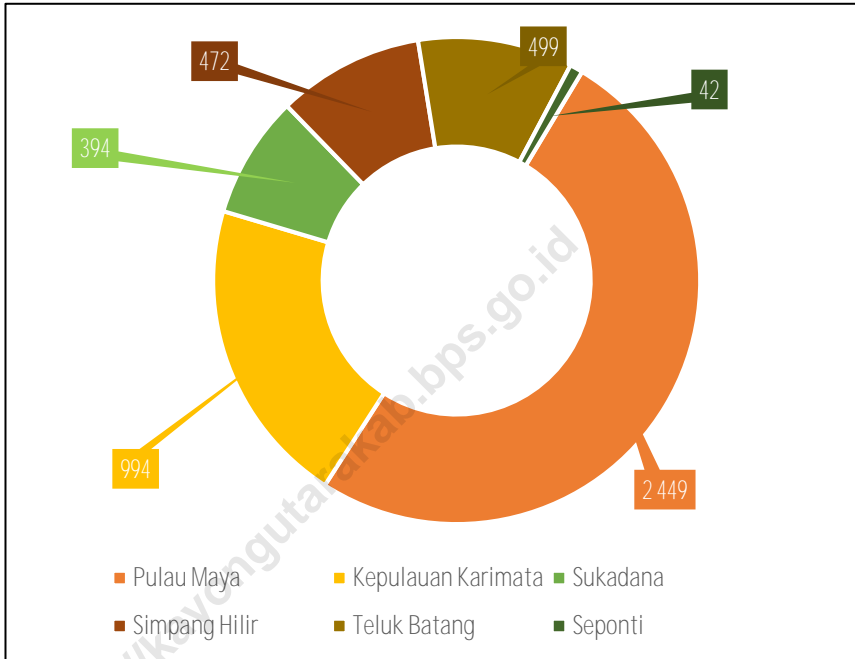
Gambar 5.1 Produksi Tanaman Sayuran Menurut Jenis Tanaman di Kabupaten Kayong Utara (kuintal), 2019-2020
 Figures Production of Vegetables by Subdistrict and Kind of Plant in Kayong Utara Regency (quintal), 2019-2020



Catatan/Note : *Angka Sementara/ Preliminary figures

Sumber/Source: BPS, Statistik Pertanian Hortikultura SPH-SBS/BPS-Statistics Indonesia, Agricultural Statistic for Horticulture SPH-SBS

Gambar 5.2 Jumlah Nelayan di Kabupaten Kayong Utara Menurut Kecamatan, 2020
 Figures Number of Fisherman in Kayong Utara Regency by Subdistrict, 2020



Sumber/Source: Dinas Kelautan dan Perikanan Kabupaten Kayong Utara

5.1 HORTIKULTURA

HORTICULTURE

Tabel 5.1.1 Luas Panen Tanaman Sayuran Menurut Kecamatan dan Jenis Tanaman di Kabupaten Kayong Utara (ha), 2019 dan 2020
Table 5.1.1 *Harvested Area of Vegetables by Subdistrict and Kind of Plant in Kayong Utara Regency (ha), 2019 and 2020*

Kecamatan Subdistrict	Bawang Merah Shallot		Cabai Besar Big Chili	
	2019	2020*	2019	2020*
(1)	(2)	(3)	(4)	(5)
1. Pulau Maya	-	-	-	-
2. Kepulauan Karimata	-	-	-	-
3. Sukadana	-	1	-	-
4. Simpang Hilir	-	-	-	-
5. Teluk Batang	-	1	-	-
6. Seponti	-	-	-	-
Kabupaten Kayong Utara	-	2	-	-

Bersambung/ *to be continued*

Lanjutan Tabel/*Continued table* 5.1.1

Kecamatan <i>Subdistrict</i>	Cabai Rawit <i>Chili/Cayenne Pepper</i>		Kentang <i>Potato</i>	
	2019	2020*	2019	2020*
(1)	(6)	(7)	(8)	(9)
1. Pulau Maya	6	-	-	-
2. Kepulauan Karimata	-	-	-	-
3. Sukadana	9	8	-	-
4. Simpang Hilir	10	14	-	-
5. Teluk Batang	3	4	-	-
6. Seponti	14	20	-	-
Kabupaten Kayong Utara	42	46	-	-

Bersambung/*to be continued*

Lanjutan Tabel/*Continued table* 5.1.1

Kecamatan <i>Subdistrict</i>	Kubis <i>Cabbage</i>		Tomat <i>Tomato</i>	
	2019	2020 ^x	2019	2020 ^x
(1)	(10)	(11)	(12)	(13)
1. Pulau Maya	-	-	1	-
2. Kepulauan Karimata	-	-	-	-
3. Sukadana	-	-	5	3
4. Simpang Hilir	-	-	-	-
5. Teluk Batang	-	-	-	1
6. Seponti	1	-	3	2
Kabupaten Kayong Utara	1	-	9	6

Bersambung/*to be continued*

Lanjutan Tabel/*Continued table* 5.1.1

Kecamatan <i>Subdistrict</i>	Bawang Putih <i>Garlic</i>		Petsai <i>Chinese Cabbage</i>	
	2019	2020*	2019	2020*
(1)	(14)	(15)	(16)	(17)
1. Pulau Maya	-	-	-	-
2. Kepulauan Karimata	-	-	-	-
3. Sukadana	-	-	11	12
4. Simpang Hilir	-	-	3	-
5. Teluk Batang	-	-	-	1
6. Seponti	-	-	-	1
Kayong Utara	-	-	14	14

Bersambung/*to be continued*

Lanjutan Tabel/*Continued table* 5.1.1

Kecamatan <i>Subdistrict</i>	Kangkung <i>Water Spinach</i>		Terung <i>Eggplant</i>	
	2019	2020*	2019	2020*
(1)	(18)	(19)	(20)	(21)
1. Pulau Maya	2	-	1	-
2. Kepulauan Karimata	-	-	-	-
3. Sukadana	13	12	12	4
4. Simpang Hilir	4	1	5	7
5. Teluk Batang	9	1	4	2
6. Seponti	4	6	3	2
Kabupaten Kayong Utara	32	20	25	15

Bersambung/*to be continued*

Lanjutan Tabel/*Continued table* 5.1.1

Kecamatan <i>Subdistrict</i>	Kacang Panjang <i>Long Beans</i>		Ketimun <i>Cucumber</i>		Semangka <i>Water Melon</i>	
	2019	2020*	2019	2020*	2019	2020*
(1)	(22)	(23)	(24)	(25)	(26)	(27)
1. Pulau Maya	2	-	2	1	2	2
2. Kepulauan Karimata	-	-	-	-	-	-
3. Sukadana	9	6	7	6	2	2
4. Simpang Hilir	7	11	9	14	-	-
5. Teluk Batang	4	3	4	2	-	-
6. Seponti	3	4	2	4	4	8
Kabupaten Kayong Utara	25	24	24	27	8	12

Catatan/*Note* : *Angka Sementara/ Preliminary figures

Sumber/*Source*: BPS, Statistik Pertanian Hortikultura SPH-SBS/*BPS-Statistics Indonesia, Agricultural Statistic for Horticulture SPH-SBS*

Tabel 5.1.2 Produksi Tanaman Sayuran Menurut Kecamatan dan Jenis Tanaman di Kabupaten Kayong Utara (kuintal), 2019 dan 2020
Production of Vegetables by Subdistrict and Kind of Plant in Kayong Utara Regency (quintal), 2019 and 2020

Kecamatan Subdistrict	Bawang Merah Shallot		Cabai Besar Big Chili	
	2019	2020*	2019	2020*
(1)	(2)	(3)	(4)	(5)
1. Pulau Maya	-	-	-	-
2. Kepulauan Karimata	-	-	-	-
3. Sukadana	-	69	-	-
4. Simpang Hilir	-	-	-	-
5. Teluk Batang	-	69	-	-
6. Seponti	-	-	-	-
Kabupaten Kayong Utara	-	138	-	-

Bersambung/ to be continued

Lanjutan Tabel/*Continued table* 5.1.2

Kecamatan <i>Subdistrict</i>	Cabai Rawit <i>Chili/Cayenne Pepper</i>		Kentang <i>Potato</i>	
	2019	2020*	2019	2020*
(1)	(6)	(7)	(8)	(9)
1. Pulau Maya	416	-	-	-
2. Kepulauan Karimata	-	-	-	-
3. Sukadana	1 112	1 343	-	-
4. Simpang Hilir	1 343	784	-	-
5. Teluk Batang	230	323	-	-
6. Seponti	1 158	2 224	-	-
Kabupaten Kayong Utara	4 259	4 674	-	-

Bersambung/*to be continued*

Lanjutan Tabel/*Continued table* 5.1.2

Kecamatan <i>Subdistrict</i>	Kubis <i>Cabbage</i>		Tomat <i>Tomato</i>	
	2019	2020 ^x	2019	2020 ^x
(1)	(10)	(11)	(12)	(13)
1. Pulau Maya	-	-	160	-
2. Kepulauan Karimata	-	-	-	-
3. Sukadana	-	-	2 877	1 439
4. Simpang Hilir	-	-	-	-
5. Teluk Batang	-	-	-	160
6. Seponti	183	-	960	640
Kabupaten Kayong Utara	183	-	3 997	2 239

Bersambung/*to be continued*

Lanjutan Tabel/*Continued table* 5.1.2

Kecamatan <i>Subdistrict</i>	Bawang Putih <i>Garlic</i>		Petsai <i>Chinese Cabbage</i>	
	2019	2020*	2019	2020*
(1)	(14)	(15)	(16)	(17)
1. Pulau Maya	-	-	-	-
2. Kepulauan Karimata	-	-	-	-
3. Sukadana	-	-	1 155	1 260
4. Simpang Hilir	-	-	315	-
5. Teluk Batang	-	-	-	105
6. Seponti	-	-	-	105
Kayong Utara	-	-	1 470	1 470

Bersambung/*to be continued*

Lanjutan Tabel/*Continued table* 5.1.2

Kecamatan <i>Subdistrict</i>	Kangkung <i>Water Spinach</i>		Terung <i>Eggplant</i>	
	2019	2020*	2019	2020*
(1)	(18)	(19)	(20)	(21)
1. Pulau Maya	184	-	137	-
2. Kepulauan Karimata	-	-	-	-
3. Sukadana	1 196	1 104	4 629	1 370
4. Simpang Hilir	552	92	1 781	958
5. Teluk Batang	920	184	822	548
6. Seponti	460	644	1 507	1 096
Kabupaten Kayong Utara	3 312	2 024	8 876	3 972

Bersambung/*to be continued*

Lanjutan Tabel/*Continued table* 5.1.2

Kecamatan <i>Subdistrict</i>	Kacang Panjang <i>Long Beans</i>		Ketimun <i>Cucumber</i>		Semangka <i>Water Melon</i>	
	2019	2020*	2019	2020*	2019	2020*
(1)	(22)	(23)	(24)	(25)	(26)	(27)
1. Pulau Maya	207	-	182	91	346	346
2. Kepulauan Karimata	-	-	-	-	-	-
3. Sukadana	1 380	1 173	1 459	1 275	692	692
4. Simpang Hilir	1 104	966	1 549	1 276	-	-
5. Teluk Batang	345	345	637	273	-	-
6. Seponti	345	483	364	729	1 694	1 558
Kabupaten Kayong Utara	3 381	2 967	4 191	3 644	2 732	2 596

Catatan/*Note* : * Angka Sementara/ Preliminary figures

Sumber/*Source*: BPS, Statistik Pertanian Hortikultura SPH-SBS/*BPS-Statistics Indonesia, Agricultural Statistic for Horticulture SPH-SBS*

Tabel 5.1.3 Luas Panen Tanaman Sayuran dan Buah-buahan Semusim Menurut Jenis Tanaman di Kabupaten Kayong Utara (ha), 2017-2020
Harvested Area of Seasonal Vegetables and Fruits by Kind of Plant in Kayong Utara Regency (ha), 2017-2020

Jenis Tanaman Kind of Plants		2017	2018	2019	2020 ^x
(1)		(2)	(3)	(4)	(5)
Sayuran/ <i>Vegetables</i>					
1.	Bawang Merah/ <i>Shallots</i>	...	1	-	2
2.	Bawang Putih/ <i>Garlic</i>	...	-	-	-
3.	Cabai Besar/ <i>Chilli/Big chilli</i>	...	3	-	-
4.	Cabai Rawit/ <i>Chilli/Cayenne Pepper</i>	...	55	42	46
5.	Kentang/ <i>Potato</i>	...	-	-	-
6.	Kubis/ <i>Cabbage</i>	...	1	1	-
7.	Tomat/ <i>Tomato</i>	...	17	9	6
8.	Petsai/ <i>Chinese Cabbage</i>	...	15	14	14
9.	Kangkung/ <i>Water Spinach</i>	...	34	32	20
10.	Terung/ <i>Eggplant</i>	...	32	25	15
11.	Kacang Panjang/ <i>Long Beans</i>	...	33	25	24
12.	Ketimun/ <i>Cucumber</i>	...	34	24	27
Buah-buahan/ <i>Fruits</i>					
1.	Semangka/ <i>Watermelon</i>	...	14	8	12

Catatan/*Note* : ^x Angka Sementara/ Preliminary figures

Sumber/*Source*: BPS, Statistik Pertanian Hortikultura SPH-SBS/*BPS-Statistics Indonesia, Agricultural Statistic for Horticulture SPH-SBS*

Tabel 5.1.4 Produksi Tanaman Sayuran dan Buah-buahan Semusim Menurut Jenis Tanaman di Kabupaten Kayong Utara (kw), 2017-2020
Table Production of Seasonal Vegetables and Fruits by Kind of Plant in Kayong Utara Regency (qui), 2017-2020

Jenis Tanaman <i>Kind of Plants</i>		2017	2018	2019	2020*
(1)	(2)	(3)	(4)	(5)	(5)
<i>Sayuran/Vegetables</i>					
1.	Bawang Merah/ <i>Shallots</i>	...	69	-	138
2.	Bawang Putih/ <i>Garlic</i>	...		-	-
3.	Cabai Besar/ <i>Chilli/Big chilli</i>	...	368	-	-
4.	Cabai Rawit/ <i>Chilli/Cayenne Pepper</i>	...	4 722	4 259	4 674
5.	Kentang/ <i>Potato</i>	...	-	-	-
6.	Kubis/ <i>Cabbage</i>	...	183	183	-
7.	Tomat/ <i>Tomato</i>	...	3 040	3 997	2 239
8.	Petsai/ <i>Chinese Cabbage</i>	...	1 575	1 470	1 470
9.	Kangkung/ <i>Water Spinach</i>	...	3 128	3 312	2 024
10.	Terung/ <i>Eggplant</i>	...	6 028	8 876	3 972
11.	Kacang Panjang/ <i>Long Beans</i>	...	2 829	3 381	2 967
12.	Ketimun/ <i>Cucumber</i>	...	4 464	4 191	3 644
<i>Buah-buahan/Fruits</i>					
1.	Semangka/ <i>Watermelon</i>	...	2 595	2 732	2 596

Catatan/ *Note* : * Angka Sementara/ Preliminary figures

Sumber/ *Source*: BPS, Statistik Pertanian Hortikultura SPH-SBS/ *BPS-Statistics Indonesia, Agricultural Statistic for Horticulture SPH-SBS*

Tabel 5.1.5 Luas Panen Tanaman Biofarmaka Menurut Kecamatan dan Jenis Tanaman di Kabupaten Kayong Utara (m²), 2019 dan 2020
Harvested Area of Medicinal Plants by Subdistrict and Kind of Plant in Kayong Utara Regency (m²), 2019 and 2020

Kecamatan <i>Subdistrict</i>	Jahe/ <i>Ginger</i>		Laos/Lengkuas/ <i>Galanga</i>	
	2019	2020 ^x	2019	2020 ^x
(1)	(2)	(3)	(4)	(5)
1. Pulau Maya	787	202	459	294
2. Kepulauan Karimata	–	-	–	-
3. Sukadana	1 550	2 500	1 950	1 600
4. Simpang Hilir	–	-	–	-
5. Teluk Batang	1 060	200	330	230
6. Seponti	3 030	3 000	3 015	2 000
Kabupaten Kayong Utara	6 427	5 902	5 754	4 124

Bersambung/ *to be continued*

Lanjutan Tabel/*Continued table* 5.1.5

Kecamatan <i>Subdistrict</i>	Kencur/ <i>East Indian Galangal</i>		Kunyit/ <i>Turmeric</i>	
	2019	2020*	2019	2020*
(1)	(6)	(7)	(8)	(9)
1. Pulau Maya	737	407	915	438
2. Kepulauan Karimata	–	-	–	-
3. Sukadana	1 000	1 200	2 200	3 500
4. Simpang Hilir	1 000	-	500	-
5. Teluk Batang	470	150	1 030	250
6. Seponti	2 273	2 000	2 635	5 400
Kabupaten Kayong Utara	5 480	3 757	7 280	9 588

Bersambung/*to be continued*

Lanjutan Tabel/*Continued table* 5.1.5

Kecamatan <i>Subdistrict</i>	Lempuyang <i>Zingiber Aromaticum</i>		Temulawak <i>Java Turmeric</i>	
	2019	2020 ^x	2019	2020 ^x
(1)	(6)	(7)	(8)	(9)
1. Pulau Maya	-	-	-	-
2. Kepulauan Karimata	-	-	-	-
3. Sukadana	-	-	-	-
4. Simpang Hilir	-	-	-	-
5. Teluk Batang	-	-	-	-
6. Seponti	-	-	-	-
Kabupaten Kayong Utara	-	-	-	-

Catatan/*Note*: ^x Angka Sementara/ *Preliminary figures*

Sumber/*Source*: BPS, Statistik Pertanian Hortikultura SPH-TBF/*BPS-Statistics Indonesia, Agricultural Statistic for Horticulture SPH-TBF*

Tabel 5.1.6 Produksi Tanaman Biofarmaka Menurut Kecamatan dan Jenis Tanaman di Kabupaten Kayong Utara (kg), 2019 dan 2020
 Table Production of Medicinal Plants by Subdistrict and Kind of Plant in Kayong Utara Regency (kg), 2019 and 2020

Kecamatan Subdistrict	Jahe/Ginger		Laos/Lengkuas/Galanga	
	2019	2020*	2019	2020*
(1)	(2)	(3)	(4)	(5)
1. Pulau Maya	3 985	621	3 802	1 141
2. Kepulauan Karimata	–	-	–	-
3. Sukadana	9 371	13 827	16 770	11 993
4. Simpang Hilir	–	-	–	-
5. Teluk Batang	4 364	1 629	1 987	838
6. Seponti	10 939	11 830	16 514	16 185
Kabupaten Kayong Utara	28 659	27 907	39 073	30 157

Bersambung/ to be continued

Lanjutan Tabel/*Continued table* 5.1.6

Kecamatan <i>Subdistrict</i>	Kencur/ <i>East Indian Galangal</i>		Kunyit/ <i>Turmeric</i>	
	2019	2020*	2019	2020*
(1)	(6)	(7)	(8)	(9)
1. Pulau Maya	3 585	855	4 612	1 089
2. Kepulauan Karimata	–	-	–	-
3. Sukadana	3 990	5 019	10 443	16 534
4. Simpang Hilir	2 100	-	1 243	-
5. Teluk Batang	1 134	504	3 382	1 455
6. Seponti	5 457	8 400	7 881	18 896
Kabupaten Kayong Utara	16 266	14 778	27 561	37 974

Bersambung/*to be continued*

Lanjutan Tabel/*Continued table* 5.1.6

Kecamatan <i>Subdistrict</i>	Lempuyang <i>Zingiber Aromaticum</i>		Temulawak <i>Java Turmeric</i>	
	2019	2020 ^x	2019	2020 ^x
(1)	(6)	(7)	(8)	(9)
1. Pulau Maya	-	-	-	-
2. Kepulauan Karimata	-	-	-	-
3. Sukadana	-	-	-	-
4. Simpang Hilir	-	-	-	-
5. Teluk Batang	-	-	-	-
6. Seponti	-	-	-	-
Kabupaten Kayong Utara	-	-	-	-

Catatan/*Note* : ^x Angka Sementara/ *Preliminary figures*

Sumber/*Source*: BPS, Statistik Pertanian Hortikultura SPH-TBF/*BPS-Statistics Indonesia, Agricultural Statistic for Horticulture SPH-TBF*

Tabel 5.1.7 Luas Panen Tanaman Biofarmaka Menurut Jenis Tanaman di Kabupaten Kayong Utara, 2017-2020
Table 5.1.7 Harvested Area of Medicinal Plants by Kind of Plant in Kayong Utara Regency, 2017-2020

Jenis Tanaman <i>Kind of Plants</i>	Satuan <i>Unit</i>	2017	2018	2019	2020 ^x
(1)	(2)	(3)	(4)	(5)	(6)
Dlingo/Dringo/ <i>Sweet Root/Calamus</i>	m ²	...	-	-	-
Jahe/ <i>Ginger</i>	m ²	...	3 100	6 427	5 902
Kapulaga/ <i>Java Cardamon</i>	m ²	...	-	-	-
Keji Beling/Kecibeling/ <i>Strobilanthes crispera</i>	m ²	...	-	-	-
Kencur/ <i>East Indian Galangal</i>	m ²	...	3 398	5 480	3 757
Kunyit/ <i>Turmeric</i>	m ²	...	3 908	7 280	9 588
Laos/Lengkuas/ <i>Galanga</i>	m ²	...	3 183	5 754	4 124
Lempuyang/ <i>Zingiber Aromaticum</i>	m ²	...	1 000	-	-
Lidah Buaya/ <i>Oliviera</i>	m ²	...	15	-	-
Mahkota Dewa/ <i>God's Crown</i>	pohon <i>tree</i>	...	-	-	-
Mengkudu/Pace/ <i>Indian Mulberry</i>	pohon <i>tree</i>	...	450	-	1 250
Sambiloto/ <i>King of Bitter</i>	m ²	...	-	-	-
Temuireng/ <i>Black Turmeric</i>	m ²	...	600	-	500
Temukunci/ <i>Chinese Keys</i>	m ²	...	300	-	-
Temulawak/ <i>Java Turmeric</i>	m ²	...	1 250	-	-

Catatan/Note: ^x Angka Sementara/ Preliminary figures

Sumber/Source: BPS, Statistik Pertanian Hortikultura SPH-TBF/BPS-Statistics Indonesia, *Agricultural Statistic for Horticulture SPH-TBF*

Tabel 5.1.8 Produksi Tanaman Biofarmaka Menurut Jenis Tanaman di Kabupaten Kayong Utara (kg), 2017-2020
 Table Production of Medicinal Plants by Kind of Plant in Kayong Utara Regency (kg), 2017-2020

Jenis Tanaman Kind of Plants	2017	2018	2019	2020*
(1)	(3)	(4)	(5)	(6)
Dlingo/Dringo/Sweet Root/Calamus	...	-	-	-
Jahe/Ginger	...	17 765	28 659	27 907
Kapulaga/Java Cardamon	...	-	-	-
Keji Beling/Kecibeling/ Strobilanthes crispa	...	-	-	-
Kencur/East Indian Galangal	...	10 529	16 266	14 778
Kunyit/Turmeric	...	17 911	27 561	37 974
Laos/Lengkuas/Galanga	...	20 778	39 073	30 157
Lempuyang/Zingiber Aromaticum	...	2 145	-	-
Lidah Buaya/Oliviera	...	38	-	-
Mahkota Dewa/God's Crown	...	-	-	-
Mengkudu/Pace/ Indian Mulberry	...	7 552	-	20 977
Sambiloto/King of Bitter	...	-	-	-
Temuireng/Black Turmeric	...	1 356	-	1 130
Temukunci/Chinese Keys	...	646	-	-
Temulawak/Java Turmeric	...	2 597	-	-

Catatan/Note : * Angka Sementara/ Preliminary figures

Sumber/Source: BPS, Statistik Pertanian Hortikultura SPH-BST/BPS-Statistics Indonesia, Agricultural Statistic for Horticulture SPH-BST

Tabel 5.1.9 Luas Panen Tanaman Hias Menurut Kecamatan dan Jenis Tanaman di Kabupaten Kayong Utara (m²), 2019 dan 2020
Harvested Area of Ornamental Plants by Subdistrict and Kind of Plant in Kayong Utara Regency (m²), 2019 and 2020

Kecamatan <i>Subdistrict</i>	Anggrek/ <i>Orchid</i>		Krisan/ <i>Chrysantemum</i>	
	2019	2020	2019	2020
(1)	(2)	(3)	(4)	(5)
1. Pulau Maya	-	-	-	-
2. Kepulauan Karimata	-	-	-	-
3. Sukadana	-	-	-	-
4. Simpang Hilir	-	-	-	-
5. Teluk Batang	-	-	-	-
6. Pulau Maya	-	-	-	-
Kabupaten Kayong Utara	-	-	-	-

Bersambung/ *to be continued*

Lanjutan Tabel/*Continued table* 5.1.9

Kecamatan <i>Subdistrict</i>	Mawar/ <i>Rose</i>		Sedap Malam/ <i>Tuberose</i>	
	2019	2020	2019	2020
(1)	(6)	(7)	(8)	(9)
1. Pulau Maya	-	-	-	-
2. Kepulauan Karimata	-	-	-	-
3. Sukadana	-	-	-	-
4. Simpang Hilir	-	-	-	-
5. Teluk Batang	-	-	-	-
6. Pulau Maya	-	-	-	-
Kabupaten Kayong Utara	-	-	-	-

Sumber/*Source*: BPS, Statistik Pertanian Hortikultura SPH-TH/*BPS-Statistics Indonesia, Agricultural Statistik for Horticulture SPH-TH*

Tabel 5.1.10 Produksi Tanaman Hias Menurut Kecamatan dan Jenis Tanaman di Kabupaten Kayong Utara (tangkai), 2019 dan 2020
Production of Ornamental Plants by Subdistrict and Kind of Plant in Kayong Utara Regency (stalks), 2019 and 2020

Kecamatan <i>Subdistrict</i>	Anggrek/ <i>Orchid</i>		Krisan/ <i>Chrysantemum</i>	
	2019	2020	2019	2020
(1)	(2)	(3)	(4)	(5)
1. Pulau Maya	-	-	-	-
2. Kepulauan Karimata	-	-	-	-
3. Sukadana	-	-	-	-
4. Simpang Hilir	-	-	-	-
5. Teluk Batang	-	-	-	-
6. Seponti	-	-	-	-
Kabupaten Kayong Utara	-	-	-	-

Bersambung/ *to be continued*

Lanjutan Tabel/*Continued table* 5.1.10

Kecamatan <i>Subdistrict</i>	Mawar/ <i>Rose</i>		Sedap Malam/ <i>Tuberose</i>	
	2019	2020	2019	2020
(1)	(6)	(7)	(8)	(9)
1. Pulau Maya	-	-	-	-
2. Kepulauan Karimata	-	-	-	-
3. Sukadana	-	-	-	-
4. Simpang Hilir	-	-	-	-
5. Teluk Batang	-	-	-	-
6. Seponti	-	-	-	-
Kabupaten Kayong Utara	-	-	-	-

Sumber/*Source*: BPS, Statistik Pertanian Hortikultura SPH-TH/*BPS-Statistics Indonesia, Agricultural Statistik for Horticulture SPH-TH*

Tabel 5.1.11 Luas Panen Tanaman Hias Menurut Jenis Tanaman di Kabupaten Kayong Utara (m²), 2017-2020
Harvested Area of Ornamental Plants by Kind of Plant in Kayong Utara Regency (m²), 2017-2020

Jenis Tanaman <i>Kind of Plants</i>	2017	2018	2019	2020
(1)	(2)	(3)	(4)	(5)
Adenium (Kamboja Jepang)/ <i>Adenium obesum</i>	-	-	-	-
Aglaonema/ <i>Chinese evergreens</i>	-	-	-	-
Anggrek/ <i>Orchid</i>	-	-	-	-
Anthurium Bunga/ <i>Flamingo Lily Flower</i>	-	-	-	-
Anthurium Daun/ <i>Laceleaf</i>	-	-	-	-
Anyelir/ <i>Carnation</i>	-	-	-	-
Caladium/ <i>Heart of Jesus</i>	-	-	-	-
Cordylina/ <i>Cordylina</i>	-	-	-	-
Diffenbachia/ <i>Dumb canes</i>	-	-	-	-
Dracaena/ <i>Dracaena</i>	-	-	-	-
Euphorbia/ <i>Spurges</i>	-	-	-	-
Gladiol/ <i>Gladiol</i>	-	-	-	-
Herbras/ <i>Gerbera</i>	-	-	-	-
Krisan/ <i>Chrysantemum</i>	-	-	-	-
Mawar/ <i>Rose</i>	-	-	-	-
Melati/ <i>Jasmine</i>	-	-	-	-
Monstera/ <i>Swiss cheese plant</i>	-	-	-	-
Pakis/ <i>Fern</i>	-	-	-	-
Palem/ <i>Palm</i>	-	-	-	-
Pedang-pedangan/ <i>Sansevieria</i>	-	-	-	-
Pisang-pisangan/ <i>Heliconia</i>	-	-	-	-
Philodendron/ <i>Philodendron</i>	-	-	-	-
Sedap Malam/ <i>Tuberose</i>	-	-	-	-
Soka/ <i>Ixora</i>	-	-	-	-

Sumber/*Source*: BPS, Statistik Pertanian Hortikultura SPH-TH/*BPS-Statistics Indonesia, Agricultural Statistik for Horticulture SPH-TH*

Tabel 5.1.12 Produksi Tanaman Hias Menurut Jenis Tanaman (tangkai), 2017-2020
 Table Production of Ornamental Plants by Kind of Plant (stalks), 2017-2020

Jenis Tanaman Kind of Plants	2017	2018	2019	2020
(1)	(2)	(3)	(4)	(5)
Adenium (Kamboja Jepang)/ <i>Adenium obesum</i>	-	-	-	-
Aglaonema/ <i>Chinese evergreens</i>	-	-	-	-
Anggrek/ <i>Orchid</i>	-	-	-	-
Anthurium Bunga/ <i>Flamingo Lily Flower</i>	-	-	-	-
Anthurium Daun/ <i>Laceleaf</i>	-	-	-	-
Anyelir/ <i>Carnation</i>	-	-	-	-
Caladium/ <i>Heart of Jesus</i>	-	-	-	-
Cordyline/ <i>Cordyline</i>	-	-	-	-
Diffenbachia/ <i>Dumb canes</i>	-	-	-	-
Dracaena/ <i>Dracaena</i>	-	-	-	-
Euphorbia/ <i>Spurges</i>	-	-	-	-
Gladiol/ <i>Gladiol</i>	-	-	-	-
Herbras/ <i>Gerbera</i>	-	-	-	-
Krisan/ <i>Chrysantemum</i>	-	-	-	-
Mawar/ <i>Rose</i>	-	-	-	-
Melati/ <i>Jasmine</i>	-	-	-	-
Monstera/ <i>Swiss cheese plant</i>	-	-	-	-
Pakis/ <i>Fern</i>	-	-	-	-
Palem/ <i>Palm</i>	-	-	-	-
Pedang-pedangan/ <i>Sansevieria</i>	-	-	-	-
Pisang-pisangan/ <i>Heliconia</i>	-	-	-	-
Philodendron/ <i>Philodendron</i>	-	-	-	-
Sedap Malam/ <i>Tuberose</i>	-	-	-	-
Soka/ <i>Ixora</i>	-	-	-	-

Sumber/Source: BPS, Statistik Pertanian Hortikultura SPH-TH/BPS-Statistics Indonesia, Agricultural Statistik for Horticulture SPH-TH

Tabel 5.1.13 Produksi Buah-buahan Menurut Kecamatan dan Jenis Tanaman di Kabupaten Kayong Utara (kw), 2019 dan 2020
Production of Fruits by Subdistrict and Kind of Plant in Kayong Utara Regency (qui), 2019 and 2020

Kecamatan <i>Subdistrict</i>	Mangga/ <i>Mango</i>		Durian/ <i>Durian</i>	
	2019	2020*	2019	2020*
(1)	(2)	(3)	(4)	(5)
1. Pulau Maya	31	-	954	383
2. Kepulauan Karimata	-	-	-	-
3. Sukadana	5 548	2 015	5 273	5 292
4. Simpang Hilir	261	420	1 645	5 248
5. Teluk Batang	157	261	876	615
6. Seponti	236	-	116	48
Kabupaten Kayong Utara	6 233	2 696	8 864	11 586

Bersambung/ *to be continued*

Lanjutan Tabel/*Continued table* 5.1.13

Kecamatan <i>Subdistrict</i>	Jeruk Siam/ <i>Orange/Tangerine</i>		Pisang/ <i>Banana</i>	
	2019	2020*	2019	2020*
(1)	(6)	(7)	(8)	(9)
1. Pulau Maya	797	413	40	213
2. Kepulauan Karimata	-	-	-	-
3. Sukadana	403	523	158	130
4. Simpang Hilir	1 528	1 528	510	420
5. Teluk Batang	12	67	1 200	245
6. Seponti	485	549	1 120	657
Kabupaten Kayong Utara	3 225	3 080	3 028	1 665

Bersambung/*to be continued*

Lanjutan Tabel/*Continued table* 5.1.13

Kecamatan <i>Subdistrict</i>	Pepaya/ <i>Papaya</i>		Salak/ <i>Salacca</i>	
	2019	2020*	2019	2020*
(1)	(6)	(7)	(8)	(9)
1. Pulau Maya	120	100	-	-
2. Kepulauan Karimata	-	-	-	-
3. Sukadana	272	185	93	-
4. Simpang Hilir	476	482	92	92
5. Teluk Batang	13	38	5	61
6. Seponti	195	360	1 061	1 719
Kabupaten Kayong Utara	1 076	1 165	1 251	1 872

Bersambung/*to be continued*

Lanjutan Tabel/*Continued table* 5.1.13

Kecamatan <i>Subdistrict</i>	Duku/Langsar/Kokosan/ <i>Duku</i>		Nenas/ <i>Pineapple</i>	
	2019	2020*	2019	2020*
(1)	(6)	(7)	(8)	(9)
1. Pulau Maya	10	21	16	14
2. Kepulauan Karimata	-	-	-	-
3. Sukadana	4 221	4 445	6	24
4. Simpang Hilir	100	100	23 243	24 639
5. Teluk Batang	28	7	24	12
6. Seponti	17	-	60	95
Kabupaten Kayong Utara	4 376	4 573	23 349	24 784

Catatan/*Note* : * Angka Sementara/ *Preliminary figures*

Sumber/*Source*: BPS, Statistik Pertanian Hortikultura SPH-BST/*BPS-Statistics Indonesia, Agricultural Statistic for Horticulture SPH-BST*

Tabel 5.1.14 Produksi Buah–Buahan dan Sayuran Tahunan Menurut Jenis Tanaman di Kabupaten Kayong Utara (kw), 2017-2020
Table 5.1.14 Production of Annual Fruits and Vegetables by Kind of Plant in Kayong Utara Regency (qui), 2017-2020

Jenis Tanaman <i>Kind of Plants</i>	2017	2018	2019	2020 ^x
(1)	(2)	(3)	(4)	(5)
Alpukat/ <i>Avocado</i>	...		26	15
Anggur/ <i>Grape</i>	...	-	-	-
Apel/ <i>Apple</i>	...	-	-	-
Belimbing/ <i>Star Fruit</i>	...	252	151	245
Duku/Langsat/Kokosan/ <i>Duku</i>	...	19 682	4 376	4 573
Durian/ <i>Durian</i>	...	28 381	8 864	11 586
Jambu Air/ <i>Water Apple</i>	...	423	274	380
Jambu Biji/ <i>Guava</i>	...	564	389	452
Jengkol/ <i>Jengkol</i>	...	527	743	1 049
Jeruk Besar/ <i>Pomelo</i>	...	447	261	399
Jeruk Siam/Kepron/ <i>Orange/Tangerine</i>	...	3 155	3 225	3 080
Mangga/ <i>Mango</i>	...	7 413	6 233	2 696
Manggis/ <i>Mangosteen</i>	...	1 055	608	528
Markisa/Konyal/ <i>Passion fruit</i>	...	1	-	-
Melinjo/ Gnetum/ <i>Melinjo</i>	...	203	102	109
Nangka/Cempedak/ <i>Jackfruit</i>	...	9 363	11 207	5 974
Nenas/ <i>Pineapple</i>	...	23 375	23 349	24 784
Pepaya/ <i>Papaya</i>	...	903	1 076	1 165
Petai/ <i>Twisted Cluster Bean</i>	...	481	549	675
Pisang/ <i>Banana</i>	...	4 463	3 028	1 665
Rambutan/ <i>Rambutan</i>	...	8 423	5 660	5 596
Salak/ <i>Snakefruit</i>	...	2 271	1 251	1 872
Sawo/ <i>Sapodilla/Sawo</i>	...	707	433	624
Sirsak/ <i>Soursop</i>	...	232	148	157
Sukun/ <i>Breadfruit</i>	...	652	432	547

Catatan/Note: ^x Angka Sementara/ *Preliminary figures*

Sumber/Source: BPS, Statistik Pertanian Hortikultura SPH-BST/BPS-Statistics Indonesia, *Agricultural Statistic for Horticulture SPH-BST*

5.2 PERKEBUNAN
ESTATE CROPS

Tabel 5.2.1 Luas Areal Tanaman Perkebunan Menurut Kecamatan dan Jenis Tanaman di Kabupaten Kayong Utara (ha), 2019 dan 2020
Table Planted Area of Estate Crops by Subdistrict and Type of Crops in Kayong Utara Regency (ha), 2019 and 2020

Kecamatan Subdistrict	Kelapa Sawit/Oil Palm		Kelapa/Coconut	
	2019	2020 ¹	2019	2020 ¹
(1)	(2)	(3)	(4)	(5)
1. Pulau Maya	-	-	1 350	1 325
2. Kepulauan Karimata	-	-	-	-
3. Sukadana	-	-	1 164	1 151
4. Simpang Hilir	32 273	32 957	3 546	3 367
5. Teluk Batang	2 444	2 444	1 835	1 835
6. Seponti	8 604	10 161	118	118
Kabupaten Kayong Utara	43 321	45 562	7 796	7 796

Bersambung/ to be continued

Lanjutan Tabel/*Continued table* 5.2.1

Kecamatan <i>Subdistrict</i>	Karet/ <i>Rubber</i>		Kopi/ <i>Coffee</i>	
	2019	2020 ¹	2019	2020 ¹
(1)	(6)	(7)	(8)	(9)
1. Pulau Maya	598	87	16	16
2. Kepulauan Karimata	-	-	-	-
3. Sukadana	826	326	117	117
4. Simpang Hilir	1 019	1 903	170	170
5. Teluk Batang	796	1 108	226	226
6. Seponti	431	246	114	132
Kabupaten Kayong Utara	3 670	3 670	643	661

Bersambung/*to be continued*

Lanjutan Tabel/*Continued table* 5.2.1

Kecamatan <i>Subdistrict</i>	Kakao/ <i>Cacao</i>		Tebu/ <i>Sugar cane</i>	
	2019	2020 ¹	2019	2020 ¹
(1)	(10)	(11)	(12)	(13)
1. Pulau Maya	-	-	-	-
2. Kepulauan Karimata	-	-	-	-
3. Sukadana	-	-	-	-
4. Simpang Hilir	-	-	-	-
5. Teluk Batang	-	-	-	-
6. Seponti	-	-	-	-
Kabupaten Kayong Utara	-	-	-	-

Bersambung/*to be continued*

Lanjutan Tabel/*Continued table* 5.2.1

Kecamatan <i>Subdistrict</i>	Teh/ <i>Tea</i>		Tembakau/ <i>Tobacco</i>	
	2019	2020 ¹	2019	2020 ¹
(1)	(14)	(15)	(16)	(17)
1. Pulau Maya	-	-	-	-
2. Kepulauan Karimata	-	-	-	-
3. Sukadana	-	-	-	-
4. Simpang Hilir	-	-	-	-
5. Teluk Batang	-	-	-	-
6. Seponti	-	-	-	-
Kabupaten Kayong Utara	-	-	-	-

Bersambung/*to be continued*

Lanjutan Tabel/*Continued table* 5.2.1

Kecamatan <i>Subdistrict</i>	Cengkeh/ <i>Clove</i>		Pinang/ <i>Areca nut</i>	
	2019	2020 ¹	2019	2020 ²
(1)	(14)	(15)	(16)	(17)
1. Pulau Maya	...	-	-	-
2. Kepulauan Karimata	...	50	-	-
3. Sukadana	...	-	-	-
4. Simpang Hilir	...	-	17	17
5. Teluk Batang	...	-	-	-
6. Seponti	...	-	-	-
Kabupaten Kayong Utara	...	50	17	17

Catatan/*Note*: ¹ Angka Sementara/ *Preliminary figures*

² Data tahun sebelumnya/ *Previous year data*

Sumber/*Source*: Dinas Pertanian dan Pangan Kabupaten Kayong Utara

Tabel 5.2.2 Produksi Perkebunan Menurut Kecamatan dan Jenis Tanaman di Kabupaten Kayong Utara (ton), 2019 dan 2020
Table *Production of Estate by Subdistrict and Type of Crops in Kayong Utara Regency (ton), 2019 and 2020*

Kecamatan <i>Subdistrict</i>	Kelapa Sawit/ <i>Oil Palm</i>		Kelapa/ <i>Coconut</i>	
	2019	2020 ¹	2019	2020 ¹
(1)	(2)	(3)	(4)	(5)
1. Pulau Maya	-	-	1 350	1 501
2. Kepulauan Karimata	-	-	-	-
3. Sukadana	-	-	1 164	459
4. Simpang Hilir	32 273	163 821	3 546	3 155
5. Teluk Batang	2 444	8 183	1 835	1 780
6. Seponti	25 403	160 180	118	95
Kabupaten Kayong Utara	60 120	332 184	8 013	6 990

Bersambung/*to be continued*

Lanjutan Tabel/*Continued table* 5.2.2

Kecamatan <i>Subdistrict</i>	Karet/ <i>Rubber</i>		Kopi/ <i>Coffee</i>	
	2019	2020 ¹	2019	2020 ¹
(1)	(6)	(7)	(8)	(9)
1. Pulau Maya	598	174	16	11
2. Kepulauan Karimata	-	-	-	-
3. Sukadana	826	125	117	85
4. Simpang Hilir	1 019	976	170	114
5. Teluk Batang	796	709	226	186
6. Seponti	431	291	114	97
Kabupaten Kayong Utara	3 670	2 275	643	493

Bersambung/*to be continued*

Lanjutan Tabel/*Continued table* 5.2.2

Kecamatan <i>Subdistrict</i>	Kakao/ <i>Cacao</i>		Tebu/ <i>Sugar cane</i>	
	2019	2020 ¹	2019	2020 ¹
(1)	(10)	(11)	(12)	(13)
1. Pulau Maya	-	-	-	-
2. Kepulauan Karimata	-	-	-	-
3. Sukadana	-	-	-	-
4. Simpang Hilir	-	-	-	-
5. Teluk Batang	-	-	-	-
6. Seponti	-	-	-	-
Kabupaten Kayong Utara	-	-	-	-

Bersambung/*to be continued*

Lanjutan Tabel/*Continued table* 5.2.2

Kecamatan <i>Subdistrict</i>	Teh/ <i>Tea</i>		Tembakau/ <i>Tobacco</i>	
	2019	2020	2019	2020 ¹
(1)	(14)	(15)	(16)	(17)
1. Pulau Maya	-	-	-	-
2. Kepulauan Karimata	-	-	-	-
3. Sukadana	-	-	-	-
4. Simpang Hilir	-	-	-	-
5. Teluk Batang	-	-	-	-
6. Seponti	-	-	-	-
Kabupaten Kayong Utara	-	-	-	-

Bersambung/*to be continued*

Lanjutan Tabel/*Continued table* 5.2.2

Kecamatan <i>Subdistrict</i>	Cengkeh/ <i>Clove</i>		Pinang/ <i>Areca nut</i>	
	2019	2020 ¹	2019	2020 ²
(1)	(14)	(15)	(16)	(17)
1. Pulau Maya	...	-	-	-
2. Kepulauan Karimata	...	22	-	-
3. Sukadana	...		-	-
4. Simpang Hilir	...	-	1	1
5. Teluk Batang	...	-	-	-
6. Seponti	...	-	-	-
Kabupaten Kayong Utara	...	22	1	1

Catatan/*Note* : ¹ Angka Sementara/ *Preliminary figures*

Sumber/*Source*: Dinas Pertanian dan Pangan Kabupaten Kayong Utara

Tabel 5.2.3 Luas Tanaman Perkebunan Besar Milik Swasta/Negara di Kabupaten Kayong Utara Menurut Kecamatan dan Jenis Tanaman (Ha), 2020¹
 Table Area of State/Private Plantation Area in Kayong Utara Regency by Subdistrict and Kind of Plant (Ha), 2020¹

Kecamatan Subdistrict	Kelapa Sawit Sawit Palm	Karet Rubber	Kelapa Hibrida Hybrid Coconut	Kakao Cocoa	Jumlah Total
(1)	(2)	(3)	(4)	(5)	(6)
1. Pulau Maya	-	-	-	-	-
2. Kep. Karimata	-	-	-	-	-
3. Sukadana	-	-	-	-	-
4. Simpang Hilir	34 514	-	-	-	34 514
5. Teluk Batang	-	-	-	-	-
6. Seponti	8 604	-	-	-	8 604
Jumlah Total	2020 ¹	43 118	-	-	-
	2019	35 115	-	-	35 115

Catatan/Note: ¹ Angka Sementara/ Preliminary figures

Sumber/Source: Dinas Pertanian dan Pangan Kabupaten Kayong Utara

Tabel 5.2.4 Luas Tanaman Perkebunan Rakyat di Kabupaten Kayong Utara Menurut Kecamatan dan Jenis Tanaman (Ha), 2020¹
Table Area of State/Private Plantation Area in Kayong Utara Regency by Subdistrict and Kind of Plant (Ha), 2020

Kecamatan Subdistrict	Kelapa Sawit Sawit Palm	Karet Rubber	Kelapa Hibrida Hybrid Coconut	Kakao Cocoa	Jumlah Total
(1)	(2)	(3)	(4)	(5)	(6)
1. Pulau Maya	-	598	7	-	605
2. Kep. Karimata	-	-	-	-	-
3. Sukadana	-	826	6	-	832
4. Simpang Hilir	-	1 019	128	-	1 147
5. Teluk Batang	2 444	796	-	-	3 240
6. Seponti	-	431	-	-	431
Jumlah Total	2 444	3 670	141	-	6 255

Catatan/Note : ¹ Angka Sementara/ Preliminary figures

Sumber/Source: Dinas Pertanian dan Pangan Kabupaten Kayong Utara

Tabel 5.2.5 Luas Tanaman (Ha) dan Jumlah Petani Karet (KK) di Kabupaten Kayong Utara Menurut Kecamatan, 2020¹
 Table Plant Area (Ha) and Number of Rubber Farmers (KK) in Kayong Utara Regency, 2020¹

Kecamatan Subdistrict	Belum Menghasilkan Not yet Productive (Ha)	Menghasilkan Productive (Ha)	Tua/Rusak Old/Damage (Ha)	Jumlah Total (Ha)	Pemilik Farmer (KK)	
(1)	(2)	(3)	(4)	(5)	(6)	
1. Pulau Maya	53	20	14	87	673	
2. Kep. Karimata	-	-	-	-	-	
3. Sukadana	26	167	133	326	824	
4. Simpang Hilir	238	1 457	208	1 903	512	
5. Teluk Batang	204	759	145	1 108	290	
6. Seponti	43	203	-	246	458	
Jumlah Total	2020 ¹	564	2 606	500	3 670	2 757
	2019	1 116	2 142	412	3 670	2 757
	2018	1 053	2 142	412	3 607	2 757

Catatan/Note: ¹ Angka Sementara/ Preliminary figures

Sumber/Source: Dinas Pertanian dan Pangan Kabupaten Kayong Utara

Tabel 5.2.6 Luas Tanaman (Ha) dan Jumlah Petani Kelapa Dalam (KK) di Kabupaten Kayong Utara Menurut Kecamatan, 2020¹
Plant Area (Ha) and Number of Local Coconut Farmers (KK) in Kayong Utara Regency by Subdistrict, 2020¹

Kecamatan Subdistrict	Belum Menghasilkan Not yet Productive (Ha)	Menghasilkan Productive (Ha)	Tua/Rusak Old/Damaged (Ha)	Jumlah Total (Ha)	Pemilik Farmer (KK)	
(1)	(2)	(3)	(4)	(5)	(6)	
1. Pulau Maya	128	958	239	1 325	1 654	
2. Kep. Karimata	-	-	-	-	-	
3. Sukadana	12	834	325	1 171	1 525	
4. Simpang Hilir	295	2 685	208	3 188	2 878	
5. Teluk Batang	235	1 740	57	2 032	390	
6. Seponti	-	80	-	80	83	
Jumlah Total	2020 ¹	670	6 297	829	7 796	6 530
	2019	1 170	5 917	709	7 796	6 530
	2018	1 175	5 937	709	7 821	6 530

Catatan/Note : ¹ Angka Sementara/ Preliminary figures

Sumber/Source: Dinas Pertanian dan Pangan Kabupaten Kayong Utara

Tabel 5.2.7 Luas Tanaman (Ha) dan Jumlah Petani Kelapa Hibrida (KK) di Kabupaten Kayong Utara Menurut Kecamatan, 2020¹
 Table Plant Area (Ha) And Number Of Hybrid Coconut Farmers (KK) in Kayong Utara Regency by Subdistrict, 2020

Kecamatan Subdistrict	Belum Menghasilkan Not yet Productive (Ha)	Menghasilkan Productive (Ha)	Tua/Rusak Old/Damaged (Ha)	Jumlah Total (Ha)	Pemilik Farmer (KK)	
(1)	(2)	(3)	(4)	(5)	(6)	
1. Pulau Maya	-	7	-	7	57	
2. Kep. Karimata	-	-	-	-	-	
3. Sukadana	-	6	-	6	45	
4. Simpang Hilir	-	78	50	128	233	
5. Teluk Batang	-	-	-	-	-	
6. Seponti	-	-	-	-	-	
Jumlah Total	2020 ¹	-	91	50	141	335
	2019	-	141	76	217	451
	2018	-	141	76	217	451

Catatan/Note: ¹ Angka Sementara/ Preliminary figures

Sumber/Source: Dinas Pertanian dan Pangan Kabupaten Kayong Utara

Tabel 5.2.8 Luas Tanaman (Ha) dan Jumlah Petani Kelapa Sawit (KK) di Kabupaten Kayong Utara Menurut Kecamatan, 2020¹
Plant Area (Ha) and Number of Palm Farmers (KK) in Kayong Utara Regency by Subdistrict, 2020

Kecamatan Subdistrict	Belum Menghasilkan Not yet Productive (Ha)	Menghasilkan Productive (Ha)	Tua/Rusak Old/Damaged (Ha)	Jumlah Total (Ha)	Pemilik Farmer (KK)	
(1)	(2)	(3)	(4)	(5)	(6)	
1. Pulau Maya	-	-	-	-	-	
2. Kep. Karimata	-	-	-	-	-	
3. Sukadana	-	-	-	-	-	
4. Simpang Hilir	4 423	28 534	-	32 957	3 711	
5. Teluk Batang	306	2 138	-	2 444	2 013	
6. Seponti	326	9 835	-	10 161	-	
Jumlah Total	2020 ¹	5 055	40 507	-	45 562	5 724
	2019	5 614	37 707	-	43 321	5 724
	2018	9 538	31 511	198	41 247	374

Catatan/Note : ¹ Angka Sementara/ Preliminary figures

Sumber/Source: Dinas Pertanian dan Pangan Kabupaten Kayong Utara

Tabel 5.2.9 Luas Tanaman (Ha) dan Jumlah Petani Kakao (KK) di Kabupaten Kayong Utara Menurut Kecamatan, 2020¹
Table Plant Area (Ha) and Number of Cocoa Farmers (KK) in Kayong Utara Regency by Subdistrict, 2020

Kecamatan <i>Subdistrict</i>	Belum Menghasilkan <i>Not yet Productive</i> (Ha)	Menghasilkan <i>Productive</i> (Ha)	Tua/Rusak <i>Old/Damaged</i> (Ha)	Jumlah <i>Total</i> (Ha)	Pemilik <i>Farmer</i> (KK)
(1)	(2)	(3)	(4)	(5)	(6)
1. Pulau Maya	-	-	-	-	-
2. Kep. Karimata	-	-	-	-	-
3. Sukadana	-	-	-	-	-
4. Simpang Hilir	-	-	-	-	-
5. Teluk Batang	-	-	-	-	-
6. Seponti	-	-	-	-	-
Jumlah <i>Total</i>	2020 ¹	-	-	-	-
	2019	-	-	-	-
	2018	-	-	-	-

Catatan/*Note*: ¹ Angka Sementara/ *Preliminary figures*

Sumber/*Source*: Dinas Pertanian dan Pangan Kabupaten Kayong Utara

Tabel 5.2.10 Luas Tanaman dan Jumlah Petani Lada (Ha) di Kabupaten Kayong Utara Menurut Kecamatan, 2020¹
Plant Area (Ha) and Number of Pepper Farmers (KK) in Kayong Utara Regency by Subdistrict, 2020

Kecamatan Subdistrict	Belum Menghasilkan Not yet Productive (Ha)	Menghasilkan Productive (Ha)	Tua/Rusak Old/Damaged (Ha)	Jumlah Total (Ha)	Pemilik Farmer (KK)
(1)	(2)	(3)	(4)	(5)	(6)
1. Pulau Maya	-	-	-	-	-
2. Kep. Karimata	-	-	-	-	-
3. Sukadana	-	-	-	-	-
4. Simpang Hilir	-	-	-	-	-
5. Teluk Batang	-	-	-	-	-
5. Seponti	-	-	-	-	-
Jumlah Total	2020 ¹	-	-	-	-
	2019	-	-	-	-
	2018	-	-	-	-

Catatan/Note : ¹ Angka Sementara/ Preliminary figures

Sumber/Source : Dinas Pertanian dan Pangan Kabupaten Kayong Utara

Tabel 5.2.11 Luas Tanaman (Ha) dan Jumlah Petani Kopi (KK) di Kabupaten Kayong Utara Menurut Kecamatan, 2020¹
Table Plant Area (Ha) and Number of Coffee Farmers (KK) in Kayong Utara Regency by Subdistrict, 2020¹

Kecamatan <i>Subdistrict</i>	Belum Menghasilkan <i>Not yet Productive</i> (Ha)	Menghasilkan <i>Productive</i> (Ha)	Tua/Rusak <i>Old/Damaged</i> (Ha)	Jumlah <i>Total</i> (Ha)	Pemilik <i>Farmer</i> (KK)	
(1)	(2)	(3)	(4)	(5)	(6)	
1. Pulau Maya	-	16	-	16	65	
2. Kep. Karimata	-	-	-	-	-	
3. Sukadana	5	95	17	117	332	
4. Simpang Hilir	20	115	35	170	464	
5. Teluk Batang	6	187	33	226	124	
6. Seponti	18	107	7	132	188	
Jumlah <i>Total</i>	2020 ¹	49	520	92	661	1 173
	2019	42	509	92	643	1 111
	2018	42	509	92	643	1 111

Catatan/Note: ¹ Angka Sementara/ *Preliminary figures*

Sumber/Source: Dinas Pertanian dan Pangan Kabupaten Kayong Utara

Table 5.2.12 Luas Tanaman (Ha) Dan Jumlah Petani Pinang (KK) di Kabupaten Kayong Utara Menurut Kecamatan, 2020¹
Plant Area (Ha) and Number of Areca Nut Farmers (KK) in Kayong Utara Regency by Subdistrict, 2020¹

Kecamatan Subdistrict	Belum Menghasilkan Not yet Productive (Ha)	Menghasilkan Productive (Ha)	Tua/Rusak Old/Damaged (Ha)	Jumlah Total (Ha)	Pemilik Farmer (KK)	
(1)	(2)	(3)	(4)	(5)	(6)	
1. Pulau Maya	-	-	-	-	-	
2. Kep. Karimata	-	-	-	-	-	
3. Sukadana	-	-	-	-	-	
4. Simpang Hilir	-	17	-	17	59	
5. Teluk Batang	-	-	-	-	-	
6. Seponti	-	-	-	-	-	
Jumlah Total	2020 ¹	-	17	-	17	59
	2019	-	17	-	17	47
	2018

Catatan/Note : ¹ Angka Sementara/ Preliminary figures

Sumber/Source : Dinas Pertanian dan Pangan Kabupaten Kayong Utara

Tabel 5.2.13 Luas Tanaman (Ha) Dan Jumlah Petani Aren (KK) di Kabupaten Kayong Utara Menurut Kecamatan, 2020¹
 Table Plant Area (Ha) and Number of Sugar Palm Farmers (KK) in Kayong Utara Regency by Subdistrict, 2020¹

Kecamatan Subdistrict	Belum Menghasilkan Not yet Productive (Ha)	Menghasilkan Productive (Ha)	Tua/Rusak Old/Damaged (Ha)	Jumlah Total (Ha)	Pemilik Farmer (KK)	
(1)	(2)	(3)	(4)	(5)	(6)	
1. Pulau Maya	-	9	-	9	12	
2. Kep. Karimata	-	-	-	-	-	
3. Sukadana	5	7	1	13	9	
4. Simpang Hilir	-	-	-	-	-	
5. Teluk Batang	-	-	-	-	-	
6. Seponti	-	-	-	-	-	
Jumlah Total	2020 ¹ 2019 2018	5 5 -	16 16 -	1 - -	22 21 -	21 21 -

Catatan/Note: ¹ Angka Sementara/ Preliminary figures

Sumber/Source: Dinas Pertanian dan Pangan Kabupaten Kayong Utara

Tabel 5.2.14 Luas Tanaman (Ha) dan Jumlah Petani Cengkeh (KK) di Kabupaten Kayong Utara Menurut Kecamatan, 2020¹
Plant Area (Ha) and Number of Clove Farmers (KK) in Kayong Utara Regency by Subdistrict, 2020¹

Kecamatan Subdistrict	Belum Menghasilkan Not yet Productive (Ha)	Menghasilkan Productive (Ha)	Tua/Rusak Old/Damaged (Ha)	Jumlah Total (Ha)	Pemilik Farmer (KK)	
(1)	(2)	(3)	(4)	(5)	(6)	
1. Pulau Maya	-	-	-	-	-	
2. Kep. Karimata	-	45	50	200	-	
3. Sukadana	-	-	-	-	-	
4. Simpang Hilir	-	-	-	-	-	
5. Teluk Batang	-	-	-	-	-	
6. Seponti	-	-	-	-	-	
Jumlah Total	2020 ¹	-	45	50	200	-
	2019	-	45	5	50	200
	2018

Catatan/Note : ¹ Angka Sementara/ Preliminary figures

Sumber/Source : Dinas Pertanian dan Pangan Kabupaten Kayong Utara

Tabel 5.2.15 Banyaknya Kontak Tani, Kelompok Tani, dan Rumah Tangga Tani di Kabupaten Kayong Utara, 2020¹
 Table Number of Farmer Contact, Farmer Group, and Farmer Household in Kayong Utara Regency, 2020¹

Kecamatan Subdistrict	Kontak Tani	Kelompok Tani Farmer Group	Gapoktan	Rumah Tangga Tani Farmer Household	
(1)	(2)	(3)	(4)	(5)	
1. Pulau Maya	-	117	5	...	
2. Kepulauan Karimata	-	5	3	...	
3. Sukadana	-	138	11	...	
4. Simpang Hilir	-	145	12	...	
5. Teluk Batang	-	84	7	...	
6. Seponti	-	81	7	...	
Jumlah Total	2020 ¹	-	570	45	...
	2019	-	514
	2018	-	502	45	12 550

Sumber/Source: Dinas Pertanian dan Pangan Kabupaten Kayong Utara

Tabel 5.2.16 Banyaknya Unit Pelayanan Jasa Alat dan Mesin Pertanian (UPJA) dan Alat & Mesin Pertanian (Alsintan) di Kabupaten Kayong Utara Menurut Kecamatan, 2020¹
Number of Units Services Equipment and Agricultural Machinery(UPJA) and Agricultural and Machinery Equipment (Alsintan) in Kayong Utara Regency by Subdistrict, 2020¹

Kecamatan Subdistrict	UPJA UPJA	Traktor Tractor	Perontok Padi Power Thresher	Pompa Air Water Pump	RMU	Semprot Hama Hand Sprayer	Kultivator Cultivator	
(1)	(2)	(3)	(4)	(5)	(6)	(7)	(8)	
1. Pulau Maya	-	-	2	-	-	12	-	
2. Sukadana	-	-	2	-	-	12	-	
3. Simpang Hilir	-	-	1	-	-	17	-	
4. Teluk Batang	-	2	6	-	-	17	-	
5. Seponti	-	1	2	3	-	12	2	
6. Kepulauan Karimata	-	-	-	-	-	10	-	
Jumlah Total	2020 ¹	-	3	13	3	-	80	2
	2019	1	16	22	18	-	10	1
	2018	22	57	108	5	140

Sumber/Source: Dinas Pertanian dan Pangan Kabupaten Kayong Utara

5.3 KEHUTANAN
FORESTRY

Tabel 5.3.1 Luas Kawasan Hutan dan Perairan di Kabupaten Kayong Utara, 2020
Table Area of Forestry and Waters Plan in Kayong Utara Regency, 2020

	Kawasan Forestry	Luas Area (Ha)
	(1)	(2)
1.	Hutan Produksi	243 369
2.	Hutan Produksi Konversi	-
3.	Hutan Lindung	75 318
4.	Hutan Produksi Terbatas	-
5.	Kawasan Suaka Alam (KSA)	190 745
6.	Kawasan Pelestarian Alam (KPA)	108 069,60

Sumber/Source: Dinas Kehutanan dan Lingkungan Hidup Provinsi Kalimantan Barat Ulp Sukadana, TNGP Kabupaten Kayong Utara, dan BKSDA Kabupaten Kayong Utara

Tabel 5.3.2 Luas Kawasan Dan Keragaman Alam Taman Nasional Gunung Palung, 2020
Table Area and Nature Variety of Gunung Palung National Park, 2020

Uraian Description	2020
(1)	(2)
A. Luas Kawasan	
1. Hutan (Ha)	108 069,60
2. Non Hutan (Ha)	-
B. Keragaman Alam	
1. Vegetasi	<ul style="list-style-type: none"> ▪ Terdapat 8 tipe ekosistem hutan ▪ Memiliki 3500-4000 Jenis Vegetasi Berkayu ▪ 70 Jenis Kayu Meranti ▪ Ulin dan Ramin
2. Hayati	<ul style="list-style-type: none"> ▪ Flagship species Orang Utan (<i>Pongopygmaeus wurmbii</i>), dan Bekantan (<i>Nasalis Larvatus</i>) ▪ Tarsius ▪ 68 jenis mamalia ▪ 236 species burung kalimantan (termasuk 13 jenis burung pelatuk dan 8 species enggang)

Sumber/Source : Balai Taman Nasional Gunung Palung

5.4 PETERNAKAN
LIVESTOCK

Tabel 5.4.1 Populasi Ternak/Unggas di Kabupaten Kayong Utara Menurut Kecamatan dan Jenisnya (Ekor), 2020
Table Livestock/Fowl Population in Kayong Utara Regency by Subdistrict and Kind of Livestock/Fowl, 2020

Kecamatan <i>Subdistrict</i>	Sapi <i>Cow</i>	Sapi Perah <i>Milk Cow</i>	Kerbau <i>Buffalo</i>	Kambing/ Domba <i>Sheep/ Goat</i>
(1)	(2)	(3)	(4)	(5)
1. Pulau Maya	1 975	-	-	8 249
2. Sukadana	1 966	-	3	2 471
3. Simpang Hilir	1 232	-	-	2 113
4. Teluk Batang	211	-	-	1 873
5. Seponti	1 406	-	-	984
6. Kep. Karimata	-	-	-	190
Jumlah/ <i>Total</i>	6 790	-	3	15 880

Bersambung/ *to be continued*

Lanjutan Tabel/Continued table 5.4.1

Kecamatan <i>Subdistrict</i>	Babi <i>Pig</i>	Ayam <i>Chicken</i>		Itik <i>Duck</i>
		Buras	Pedaging	
(1)	(6)	(7)	(8)	(9)
1. Pulau Maya	-	19 611	6 790	3 062
2. Sukadana	435	9 604	167 000	8 687
3. Simpang Hilir	499	22 311	65 600	2 309
4. Teluk Batang	907	15 253	58 800	9 747
5. Seponti	-	9 064	30 500	121
6. Kep. Karimata	-	2 323	-	119
Jumlah/Total	1 841	78 166	321 900	24 045

Sumber/Source: Dinas Pertanian dan Pangan Kabupaten Kayong Utara

Tabel 5.4.2 Jumlah Pemotongan Ternak/Unggas, Produksi Telur dan Susu di Kabupaten Kayong Utara, 2020
 Table Number of Lifestock/Fowl Butchering, Eggs and Milk Production in Kayong Utara Regency, 2020

Jenis Ternak/Unggas Type of Lifestock/Fowl	Jumlah Pemotongan Ternak/Unggas Number of Lifestock/Fowl Butchering (Ekor)	Produksi Telur Eggs Production (Kg)	Produksi Susu Milk Production (Liter)
(1)	(2)	(3)	(4)
1. Ayam Buras	75 843	59 503	N/A
2. Ayam Pedaging	328 690	-	N/A
3. Ayam Petelur	-	4 020	N/A
4. Itik	14 315	126 551	N/A
5. Unggas/Burung	-	-	N/A
6. Sapi	555	N/A	-
7. Kambing/Domba	129	N/A	-
8. Babi	887	N/A	-
9. Kerbau	1	N/A	-

Sumber/Source: Dinas Pertanian dan Pangan Kabupaten Kayong Utara

Tabel 5.4.3 Jumlah Rumah Tangga Peternak di Kabupaten Kayong Utara Menurut Kecamatan, 2020
Table Number of Breeder Household in Kayong Utara Regency by Subdistrict, 2020

Kecamatan <i>Subdistrict</i>	Sapi <i>Cow</i>	Sapi Perah <i>Milk Cow</i>	Kerbau <i>Buffalo</i>	Kambing/ Domba <i>Sheep/Goat</i>	Babi <i>Pig</i>	
(1)	(2)	(3)	(4)	(5)	(6)	
1. Pulau Maya	226	-	-	306	-	
2. Sukadana	206	-	-	146	50	
3. Simpang Hilir	130	-	-	142	45	
4. Teluk Batang	33	-	-	80	32	
5. Seponti	374	-	-	296	-	
6. Kep. Karimata	-	-	-	42	-	
Jumlah <i>Total</i>	2020	969	-	-	1 012	127
	2019	1 000	-	...	1 011	128
	2018	586	-	...	621	...
	2017 ¹	3 991	-	3	2 865	206
	2016	3 991	-	3	2 865	206

Bersambung/ to be continued

Lanjutan Tabel/*Continued table* 5.4.3

Kecamatan <i>Subdistrict</i>	Ayam/ <i>Chicken</i>			Itik <i>Duck</i>	
	Pedaging <i>Broiler</i>	Petelur <i>Egg Layer</i>	Buras <i>Native Chicken</i>		
(1)	(7)	(8)	(9)	(10)	
1. Pulau Maya	2	-	490	62	
2. Sukadana	45	-	490	65	
3. Simpang Hilir	28	-	433	112	
4. Teluk Batang	33	-	308	34	
5. Seponti	8	-	678	15	
6. Kep. Karimata	-	-	50	5	
Jumlah <i>Total</i>	2020	116	-	1 959	293
	2019	145	3	3 496	363
	2018	377
	2017 ¹	130	5	...	515
	2016	130	5	...	515

Catatan/Note: ¹ Data tahun sebelumnya
 Sumber/Source: Dinas Pertanian dan Pangan Kabupaten Kayong Utara

5.5 PERIKANAN FISHERY

Tabel 5.5.1 Potensi Kelautan dan Perikanan di Kabupaten Kayong Utara, 2020
Table Potention of Fishery and Ocean in Kayong Utara Regency, 2020

Kecamatan Subdistrict	Laut (km ²)	Perairan Umum			Budidaya		
		Sungai	Rawa (ha)	Danau (Lokasi)	Kolam (ha)	Tambak (ha)	Laut (Lokasi)
(1)	(2)	(3)	(4)	(5)	(6)	(7)	(8)
1. Pulau Maya	2 544	Meledang	2	1	50	4 000	1
2. Kep. Karimata	7 200	-	-	-	-	-	10
3. Sukadana	282	Siduk	45	-	2 000	500	1
4. Simpang Hilir	258	Melano	60	1	4 200	1 150	-
5. Teluk Batang	96	Paduan	10	-	100	100	-
6. Seponti	-	Sebatang	25	-	150	-	-

Sumber/Source: Dinas Perikanan dan Kelautan Kabupaten Kayong Utara

Tabel 5.5.2 Gugus dan Potensi Pulau-Pulau di Kabupaten Kayong Utara, 2020
 Table Group and Potention of Islands in Kayong Utara Regency, 2020

Nama Gugus <i>Group Name</i>	Jumlah Pulau <i>Number of Islands</i>	Luas Pulau (Ha) <i>Islands Area (Ha)</i>	Jarak ke Daratan (mil) <i>Distance to Land (miles)</i>	Potensi Potention
(1)	(2)	(3)	(4)	(5)
1. Pulau Maya	10			
- Maya		112 039	1,5	Bakau, Pantai, Coral, Tambak
2. Kep. Karimata	82			
- Meledang		104	23	Coral, Ikan Kembung
- Pelapis		4 391	26,5	Coral, KJA, Teri, Rumput Laut
- Macan		62	41	Coral, Penyu
- Pandan		125	46	Coral
- Mentangor		41	56	Coral, Penyu
- Leman		480	58	Coral, Rumput Laut
- Karimata		17 855	84	Bakau, Pantai, Coral, Mutiara, Besi
3. Sukadana	9			
- Juanta		103	10	Coral, Rumput Laut, Karang, Bakau
4. Simpang Hilir	2			
- Pelintuan		2	0,5	
- Pulau Kumbang		1	0,5	
Jumlah/Total	103	135 129	0 - 84	

Sumber/Source: Dinas Perikanan dan Kelautan Kabupaten Kayong Utara

Tabel 5.5.3 Produksi Perikanan di Kabupaten Kayong Utara, 2020
 Table Fishery Production in Kayong Utara Regency, 2020

Jenis Perikanan <i>Type of Fishery</i>	Produksi <i>Production</i> (Ton)	
(1)	(2)	
1. Laut (Ikan dan Udang Basah)	20 612,00	
2. Perairan Umum (Ikan dan Udang Basah)	744,38	
3. Budidaya	320,58	
Jumlah <i>Total</i>	2020	21 676,95
	2019	23 948,71
	2018	34 221,40
	2017	33 338,39
	2016	30 808,40

Sumber/Source: Dinas Kelautan dan Perikanan Kabupaten Kayong Utara

Tabel 5.5.4 Produksi Perikanan di Kabupaten Kayong Utara Menurut Kecamatan dan Jenis Perikanan (Ton), 2020
Table 5.5.4 *Fishery Production in Kayong Utara Regency by Subdistrict and Kind of Fishery, 2020*

Kecamatan <i>Subdistrict</i>	Laut <i>Ocean</i>	Perairan Umum <i>Open Water</i>	Budidaya Kolam <i>Pond Cultivation</i>	Jumlah <i>Total</i>
(1)	(2)	(3)	(4)	(5)
1. Pulau Maya	9 375,65	7,00	0,37	9 383,02
2. Kep. Karimata	5 027,39	2,00	-	5 029,39
3. Sukadana	1 926,15	48,22	150,19	2 124,56
4. Simpang Hilir	2 781,95	608,17	61,42	3 451,54
5. Teluk Batang	1 500,85	46,86	57,33	1 605,04
6. Seponti	-	32,13	51,27	83,40
2020	20 612,00	744,38	320,58	21 676,95
2019	22 924,00	721,31	303,40	23 948,71
Jumlah <i>Total</i>	2018	33 111,86	728,75	34 221,40
2017	32 232,26	727,43	378,70	33 338,39
2016	29 731,30	724,30	352,80	30 808,40

Sumber/*Source*: Dinas Kelautan dan Perikanan Kabupaten Kayong Utara

Tabel 5.5.5 Jumlah Nelayan, Sarana, dan Prasarana Perikanan Tangkap di Kabupaten Kayong Utara Menurut Kecamatan, 2020
Number of Fisherman and Facilities and Infrastructures of Catch Fisheries in Kayong Utara Regency by Subdistrict, 2020

Kecamatan <i>Subdistrict</i>	Jumlah Nelayan (Jiwa) <i>Fisherman (People)</i>	Unit Penangkapan Ikan/ <i>Catch Unit</i>		
		Tanpa Motor <i>Without Motor</i>	Motor Tempel <i>Attached Motor</i>	Kapal Motor <i>Motor Boat</i>
(1)	(2)	(3)	(4)	(5)
1. Pulau Maya	2 449	155	188	274
2. Kepulauan Karimata	994	80	165	146
3. Sukadana	394	32	50	156
4. Simpang Hilir	472	40	81	117
5. Teluk Batang	499	39	65	110
6. Seponti	42	28	14	-
Jumlah/Total	4 850	374	563	803

Bersambung/ *to be continued*

Lanjutan Tabel/*Continued table* 5.5.5

Kecamatan <i>Subdistrict</i>	Alat Tangkap (Unit) <i>Catching Tools (Unit)</i>	Pelelangan Ikan/ <i>Fish Auction</i>		
		Pasar Pelelangan Ikan <i>Fish Auction Market</i>	Tempat Pelelangan Ikan <i>Fish Auction Site</i>	Pelabuhan Perikanan Pantai <i>Beach Fishing Port</i>
(1)	(2)	(3)	(4)	(5)
1. Pulau Maya	617	-	10	-
2. Kepulauan Karimata	537	-	5	-
3. Sukadana	394	-	6	-
4. Simpang Hilir	238	-	6	-
5. Teluk Batang	214	-	6	1
6. Seponti	42	-	2	-
Jumlah/Total	2 042	-	35	1

Sumber/*Source*: Dinas Kelautan dan Perikanan Kabupaten Kayong Utara

BAB

Chapter

06

INDUSTRI DAN ENERGI

INDUSTRY AND ENERGY

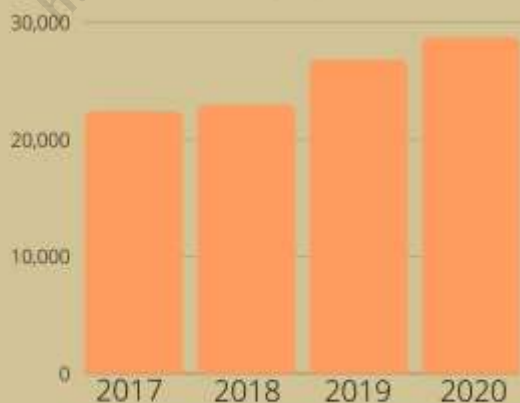
TENAGA LISTRIK

Electricity

2020



Pelanggan/Customer
(Orang/People)



Meningkat
6,7%
dibanding
2019

an increase of
6,7%
compared
to 2019

BAB 6. INDUSTRI DAN ENERGI

CHAPTER 6. INDUSTRY AND ENERGY

PENJELASAN TEKNIS

1. Pelanggan adalah individu atau kelompok, baik rumah tangga, perusahaan atau institusi non profit yang membeli air bersih dari perusahaan air bersih.
2. Air disalurkan adalah volume air bersih dari perusahaan air bersih
3. Kapasitas listrik terpasang adalah total kapasitas dari seluruh mesin pembangkit listrik yang dioperasikan. Listrik yang dibangkitkan adalah jumlah listrik yang dibangkitkan oleh seluruh mesin pembangkit listrik dan dinyatakan dalam satuan dasar watt/jam.
4. Jumlah listrik/gas/air bersih yang terjual adalah banyaknya listrik/gas/air bersih yang disalurkan kepada para pelanggan.
5. Pengumpulan data industri besar dan sedang dilakukan melalui Survei Industri Besar dan Sedang yang dilaksanakan setiap tahun secara lengkap (sensus) sejak tahun 1975.

TECHNICAL NOTES

1. *Customers are individuals or groups, whether household, company or non-profit institutions that buy water supply from water supply establishment.*
2. *Distributed water is the volume of water supply from water supply establishment.*
3. *Installed electric capacity is the total capacity of all operated power plants machines. Electricity generated is the amount of electricity generated by all power plant engine in Watt hours standard unit.*
4. *Sold electricity/gas/cleaned water is total electricity/gas/cleaned water distributed to customers.*
5. *Data collection of large and medium scale manufacturing is conducted through The Large and Medium Manufacturing Establishment Survey that has been done annually for all*

Survei Industri Besar dan Sedang mencakup semua perusahaan industri yang mempunyai tenaga kerja 20 orang atau lebih dengan menggunakan kuesioner II A.

6. Klasifikasi industri yang digunakan dalam survei ini berdasar kepada Klasifikasi Baku Lapangan Usaha Indonesia (KBLI). KBLI adalah klasifikasi lapangan usaha yang berdasar kepada International Standard Industrial Classification of All Economic Activities (ISIC) revisi 4 yang telah disesuaikan dengan kondisi Indonesia.
7. Industri manufaktur adalah suatu kegiatan ekonomi yang melakukan kegiatan mengubah suatu barang dasar secara mekanis, kimia, atau dengan tangan sehingga menjadi barang jadi/setengah jadi, dan atau barang yang kurang nilainya menjadi barang yang lebih tinggi nilainya, dan sifatnya lebih dekat kepada pemakai akhir. Termasuk dalam kegiatan ini adalah jasa industri dan pekerjaan perakitan.
8. Jasa industri adalah kegiatan industri yang melayani keperluan pihak lain. Pada kegiatan ini bahan baku disediakan oleh pihak lain sedangkan pihak pengolah hanya melakukan pengolahannya dengan mendapat

industries (census) since 1975. Large and Medium Manufacturing Establishment Survey covers all manufactures/industries with 20 workers or more by questionnaire II A.

6. *The industrial classification adopted in this survey refers to the Klasifikasi Baku Lapangan Usaha Indonesia (KBLI). KBLI is classification of economic activities based on the International Standard Industrial Classification of All Economic Activities (ISIC rev 4) that has been modified according to the local condition in Indonesia.*
7. *Manufacturing industry is defined as an economic activity processing basic goods mechanically, chemicals or manually into final or intermediate goods. It is also defined as processing of lower value goods into higher value goods as final or intermediate products. The activities also include services for manufacturing and assembling*
8. *Services for manufacturing is defined as a manufacturing activity which serving other manufacturing establishments. In this case, raw materials are supplied by others while the workers are paid as a compensation for processing raw materials.*

imbalan sebagai balas jasa (upah maklon).

9. Perusahaan atau usaha industri adalah suatu unit (kesatuan) usaha yang melakukan kegiatan ekonomi, bertujuan menghasilkan barang atau jasa, terletak pada suatu bangunan atau lokasi tertentu, dan mempunyai catatan administrasi tersendiri mengenai produksi dan struktur biaya serta ada seorang atau lebih yang bertanggung jawab atas usaha tersebut.
 10. Industri manufaktur di kelompokkan ke dalam 4 golongan berdasarkan banyaknya pekerja, yaitu :
 - a. Industri besar adalah perusahaan industri yang memiliki pekerja 100 orang atau lebih.
 - b. Industri sedang adalah perusahaan industri yang memiliki pekerja 20 sampai dengan 99 orang.
 - c. Industri kecil adalah perusahaan industri yang memiliki pekerja 5 sampai 19 orang.
 - d. Industri rumah tangga adalah usaha industri yang memiliki jumlah tenaga antara 1-4 orang.
 11. Surat izin usaha perdagangan atau yang disebut SIUP adalah Surat izin untuk dapat melaksanakan kegiatan usaha perdagangan. SIUP ini berfungsi sebagai alat atau bukti pengesahan
9. *Manufacturing establishment is defined as a production unit engaged in economic activity, producing goods or services, located in a building or in a certain location, keeping a business record concerning the production and cost structure, and having a person or more that are responsible to those activities.*
 10. *Manufacturing Industries are categorized into four groups, based on the number of employees:*
 - a. *Large scale manufacturing is a manufacturing establishment having at least 100 employees.*
 - b. *Medium scale manufacturing is a manufacturing establishment having 20 - 99 employees.*
 - a. *Small scale manufacturing is a manufacturing establishment having 5 - 19 employees.*
 - b. *Household/cottage industry is a manufacturing establishment having 1 - 4 employees.*
 11. *The trading license or so-called License (SIUP) is a license to carry out business activities. License serves as a tool or evidence endorsement of trading business conducted and valid*

dari usaha perdagangan yang dilakukan dan berlaku selama Perusahaan Perdagangan menjalankan kegiatan usaha.

12. Tanda Daftar Perusahaan (TDP) adalah daftar catatan resmi yang diadakan menurut atau berdasarkan ketentuan undang-undang atau peraturan-peraturan pelaksanaannya, dan memuat hal-hal yang wajib didaftarkan oleh setiap perusahaan serta disahkan oleh pejabat yang berwenang. Setiap perusahaan wajib memiliki Tanda Daftar Perusahaan (TDP) baik berbentuk badan hukum, koperasi, perorangan, dll.

for Trading Companies conduct business.

12. *Company Registration (TDP) is a list of official record is held by or under the provisions of the law or its implementing regulations, and contains things that are required to be registered by every company and approved by the competent authority. Each company must have a Company Registration (TDP) both legal entities, cooperatives, individuals, etc.*

ULASAN

DESCRIPTION

Listrik

Pada tahun 2020, jumlah pelanggan tenaga listrik PLN di Kabupaten Kayong Utara sebanyak 28.711 pelanggan, mengalami kenaikan dibandingkan tahun sebelumnya yang hanya 26.760 pelanggan. Sejak tahun 2016 hingga tahun 2020, jumlah pelanggan listrik di Kabupaten Kayong Utara selalu mengalami kenaikan.

Electricity

In 2020, the number of PLN electricity customers in Kayong Utara Regency was 28.711 customers, an increase compared to the previous year with only 26.760 customers. From 2016 to 2020, the number of electricity customers in Kayong Utara regency has always been raised.

Air

Pada tahun 2020, jumlah pelanggan Unit Pelayanan Teknis (UPT) air bersih di Kabupaten Kayong Utara adalah sebanyak 4.681 pelanggan (tabel 6.4).

Water

In 2020, the number of clean water service unit (UPT) customers in Kayong Utara Regency was 4.681 customers (table 6.4).

Industri

Pada tahun 2020, terdapat 4.383 orang yang bekerja di Sentra Industri Kecil/Kerajinan (Non Formal). Sebanyak 61,1% dari jumlah tersebut merupakan pekerja di subsektor industri pangan.

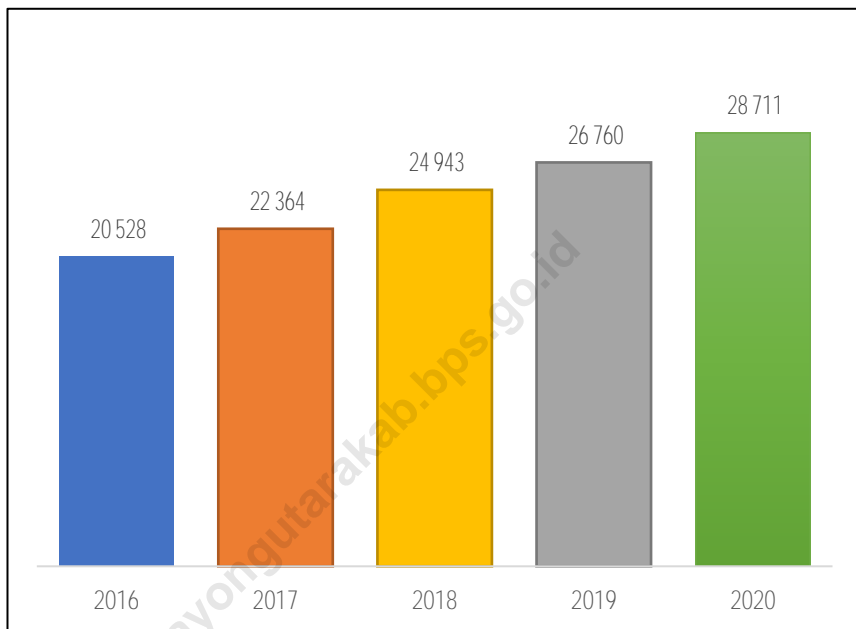
Industry

In 2020, there are 4.383 people who worked in Small/Handicraft Industry Centra (Non Formal). 61,1% of these are workers in the food industry subsector.

Selain itu, berdasarkan jumlah usaha industrinya, industri pangan merupakan industri dengan jumlah terbanyak di Kabupaten Kayong Utara pada tahun 2020.

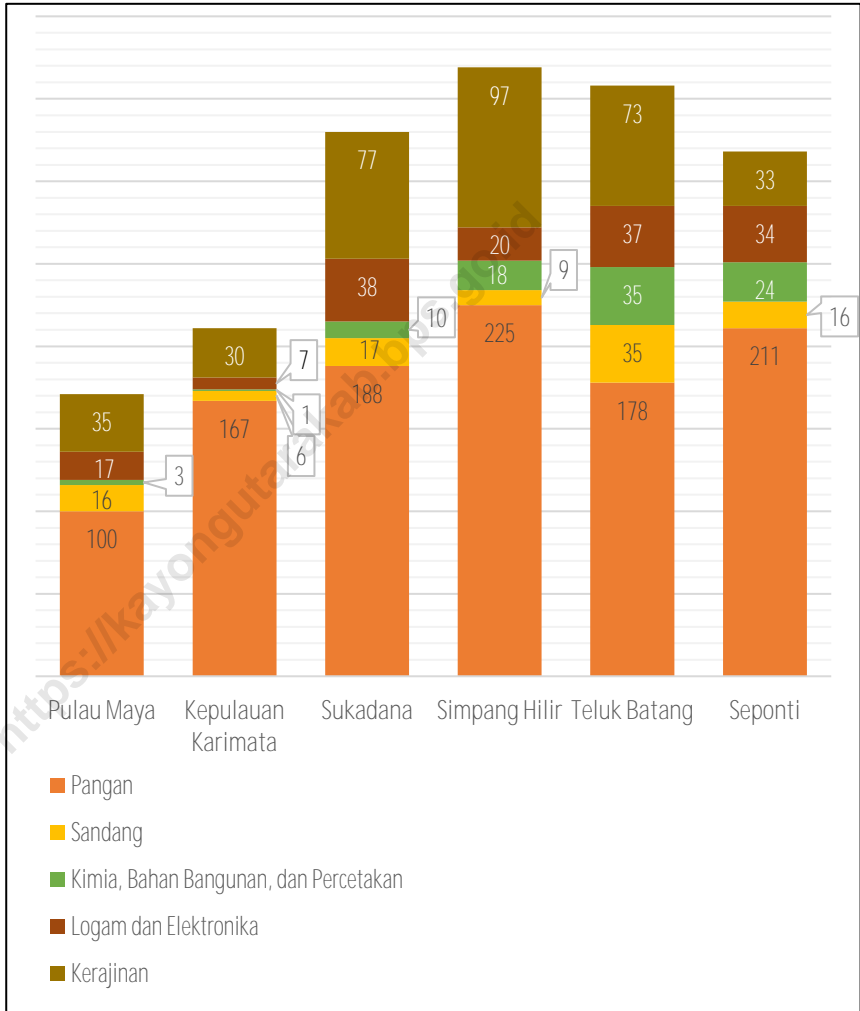
In addition, according to the number of industrial enterprise, the food industry is the largest in the industry of Kayong Utara regency in 2020.

Gambar 6.1 Jumlah Pelanggan Listrik di Kabupaten Kayong Utara, 2016-2020
Figures Number of Electricity Customers in Kayong Utara Regency, 2016-2020



Sumber/Source : PT. PLN (Persero) Area Ketapang, Rayon Sukadana

Gambar 6.2 Jumlah Usaha Industri Kecil dan Menengah di Kabupaten Kayong Utara Menurut Kecamatan dan Jenis Industri, 2020
 Figures Number of Small and Medium Scale Industries in Kayong Utara Regency by Subdistrict and Type, 2020



Sumber/Source: Dinas Perdagangan Kabupaten Kayong Utara

6.1 ENERGI

ENERGY

Tabel 6.1.1 Daya Terpasang, Produksi, dan Distribusi Listrik PT.PLN (Persero) pada Cabang/Ranting PLN Menurut Bulan di Kabupaten Kayong Utara, 2020
Installed Electricity Power, Production, and Distribution of PT.PLN (Persero) at PLN Branch by Month in Kayong Utara Regency, 2020

Bulan Month	Daya Terpasang Installed Electricity Power (VA)	Produksi Listrik Electricity Production (KWh)
(1)	(2)	(3)
1. Januari	26 503 350	3 611 054
2. Februari	26 600 950	3 413 145
3. Maret	26 768 900	3 749 432
4. April	26 896 550	3 741 567
5. Mei	26 993 500	4 084 941
6. Juni	27 064 650	3 791 010
7. Juli	27 306 300	3 749 254
8. Agustus	27 675 200	3 877 307
9. September	27 925 800	3 688 956
10. Oktober	28 171 900	3 849 466
11. November	28 402 450	3 758 426
12. Desember	28 590 200	3 955 965
Jumlah/Total	328 899 750	45 270 523

Bersambung/ to be continued

Lanjutan Tabel/*Continued table* 6.1.1

Bulan <i>Month</i>	Listrik Terjual <i>Electricity Sold</i> (KWh)	Dipakai Sendiri <i>Own Used</i> (KWh)	Susut/Hilang <i>Shrinkage/Lost</i> (KWh)
(1)	(4)	(5)	(6)
1. Januari	3 338 905	9 939	294 634
2. Februari	3 171 614	4 110	263 383
3. Maret	3 425 090	3 190	348 746
4. April	3 647 979	1 980	122 885
5. Mei	3 805 296	5 478	296 079
6. Juni	3 639 013	1 589	172 813
7. Juli	3 617 982	2 413	140 088
8. Agustus	3 688 026	4 784	195 676
9. September	3 503 015	40 841	156 507
10. Oktober	3 656 023	23 755	181 605
11. November	3 606 396	36 148	128 440
12. Desember	3 766 549	67 864	133 801
Jumlah/Total	42 865 888	202 091	2 434 657

Sumber/Source : PT. PLN (Persero) Area Ketapang, Rayon Sukadana

Tabel 6.1.2 Jumlah Pelanggan Listrik di Kabupaten Kayong Utara, 2016-2020
 Table Number of Electricity Customers in Kayong Utara Regency, 2016-2020

Bulan Month	2016	2017	2018	2019	2020
(1)	(2)	(3)	(4)	(5)	(6)
1. Januari	19 152	20 743	22 380	25 188	27 023
2. Februari	19 180	20 779	22 581	25 289	27 125
3. Maret	19 207	20 934	22 798	25 376	27 323
4. April	19 231	21 119	22 962	25 556	27 468
5. Mei	19 381	21 265	23 193	25 723	27 644
6. Juni	19 687	21 451	23 269	25 788	27 704
7. Juli	19 746	21 546	23 443	25 908	27 876
8. Agustus	19 933	21 654	23 589	26 060	27 992
9. September	20 008	21 764	23 813	26 220	28 131
10. Oktober	20 175	21 903	24 427	26 362	28 319
11. November	20 280	21 958	24 668	26 544	28 538
12. Desember	20 528	22 364	24 943	26 760	28 711
Jumlah/Total	20 528	22 364	24 943	26 760	28 711

Sumber/Source : PT. PLN (Persero) Area Ketapang, Rayon Sukadana

Tabel 6.1.3 Jumlah Pelanggan dan Produksi Tenaga Listrik di Kabupaten Kayong Utara, 2020
Table *Number of Customers and Electricity Production in Kayong Utara Regency, 2020*

Bulan <i>Month</i>	Jumlah Pelanggan (Orang) <i>Num. of Customers (People)</i>	Produksi <i>Production (Kwh)</i>	
(1)	(2)	(3)	
1. Januari	27 023	3 611 054	
2. Februari	27 125	3 413 145	
3. Maret	27 323	3 749 432	
4. April	27 468	3 741 567	
5. Mei	27 644	4 084 941	
6. Juni	27 704	3 791 010	
7. Juli	27 876	3 749 254	
8. Agustus	27 992	3 877 307	
9. September	28 131	3 688 956	
10. Oktober	28 319	3 849 466	
11. November	28 538	3 758 426	
12. Desember	28 711	3 955 965	
Jumlah/ <i>Total</i>	2020	28 711	45 270 523
	2019	26 760	41 557 872
	2018	22 943	29 075 520
	2017	22 364	30 439 786

Sumber/Source : PT. PLN (Persero) Area Ketapang, Rayon Sukadana

Tabel 6.1.4 Jumlah Produksi Terjual dan Nilai Penjualan Tenaga Listrik di Kabupaten Kayong Utara, 2020
 Table Number of Sold Products and Value of Electricity in Kayong Utara Regency, 2020

Bulan Month	Produksi Terjual Sold Product (Kwh)	Nilai Penjualan Value (Rp)
(1)	(2)	(3)
1. Januari	3 338 905	3 188 026 560
2. Februari	3 171 614	3 039 621 299
3. Maret	3 425 090	2 893 097 609
4. April	3 647 979	2 780 064 789
5. Mei	3 805 296	2 868 532 597
6. Juni	3 639 013	2 733 571 504
7. Juli	3 617 982	2 712 391 161
8. Agustus	3 688 026	2 776 978 783
9. September	3 503 015	2 675 599 181
10. Oktober	3 656 023	2 822 416 933
11. November	3 606 396	2 791 121 899
12. Desember	3 766 549	2 958 282 251
Jumlah/Total	2020	42 865 888
	2019	38 115 203
	2018	25 846 241
	2017	25 846 241

Sumber/Source : PT. PLN (Persero) Area Ketapang, Rayon Sukadana

Tabel 6.1.5 Jumlah Penggunaan Air di Kabupaten Kayong Utara, 2020
 Table Number of Water Supply Utilizing in Kayong Utara Regency, 2020

Tipe Pelanggan <i>Type of Customer</i>	Pelanggan <i>Customer</i>	Penggunaan Air <i>Water Supply Utilizing</i>	
		Banyaknya <i>Amount of Water</i> (m ³)	Nilai <i>Value</i> (Rp)
(1)	(2)	(3)	(4)
1. Sosial Umum	-	-	-
2. Sosial Khusus	-	-	-
3. Rumah Tangga A	4 681	...	-
4. Rumah Tangga B	-	-	-
5. Rumah Tangga C	-	-	-
6. Instansi Pemerintah	-	-	-
7. Konsulat/Kedutaan	-	-	-
8. Niaga Kecil	-	-	-
9. Niaga Besar	-	-	-
10. Industri Kecil	-	-	-
11. Industri Besar	-	-	-
12. Pelabuhan	-	-	-
	2020	4 681	...
Jumlah/ <i>Total</i>	2019	4 681	...
	2018	4 681	...

Sumber/Source : Dinas Pekerjaan Umum dan Penataan Ruang Kabupaten Kayong Utara

Tabel 6.1.6 Cakupan Pelayanan Air Bersih Menurut Kecamatan Kabupaten
 Table Kayong Utara, 2020
 Clean Water Service Coverage by Subdistrict in Kayong Utara Regency, 2020

Kecamatan Subdistrict	SR Terpasang	SR Belum Terpasang Meteran Air	Meteran Air Kondisi Rusak	SR Belum Terpasang Jaringan
(1)	(2)	(3)	(4)	(4)
1. Pulau Maya	323	-	-	...
2. Kep. Karimata	100	-	-	...
3. Sukadana	2 988	732	1 270	...
4. Simpang Hilir	290	-	290	...
5. Teluk Batang	532	-	300	...
6. Seponti	350	-	350	...
Jumlah/Total	4 583	732	2 210	...

Sumber/Source : Dinas Pekerjaan Umum dan Penataan Ruang Kabupaten Kayong Utara

6.2 INDUSTRI INDUSTRY

Tabel 6.2.1 Jumlah Sentra Industri Kecil/Kerajinan (Non Formal) di Kabupaten Kayong Utara Menurut Jenis Industri, 2020
Number of Centra, Business Unit, and Labor of Small scale/handicraft in Kayong Utara Regency by Type of industry, 2020

Jenis Industri <i>Type of Industry</i>	Unit Usaha <i>Business Unit</i>	Tenaga Kerja (Orang) <i>Labor (People)</i>		
		L/M	P/F	Jml./Total
(1)	(3)	(4)	(5)	(6)
Industri Pangan	Industri Penggilingan dan Pembersihan Padi-Padian lainnya	524	55	579
	Industri Kue-Kue Basah / Dodol / Lempok / Keripik dll	474	770	1244
	Industri Es	-	-	-
	Industri Kerupuk Ikan Blis	359	355	714
	Industri Minuman Ringan (Soft Drink) dan Air Isi Ulang	16	-	16
	Industri Penggilingan Tepung	-	-	-
	Industri Penggilingan Kelapa	-	-	-
	Penggilingan Tebu	26	24	50
	Industri Penggilingan Kopi	37	38	75
	Industri Penggilingan Daging	-	-	-
Industri Sandang	Penggaraman/Pengeringan Ikan/Biota Laut	-	-	-
	Tukang Jahit	69	124	193

Bersambung/ to be continued

Lanjutan Tabel/Continued table 6.2.1

Jenis Industri <i>Type of Industry</i>	Unit Usaha <i>Business Unit</i>	Tenaga Kerja (Orang) <i>Labor (People)</i>		
		L/M	P/F	Jml./Total
(1)	(3)	(4)	(5)	(6)
Industri Kimia dan Bahan Bangunan Percetakan	Industri Furniture dari Kayu (Meubel Kayu) dan Industri Jasa Penunjang Percetakan	264	45	309
	Industri Moulding dan Komponen Bahan Bangunan	-	-	-
	Industri Kimia Bahan Bangunan dan Percetakan	-	-	-
Industri Logam dan Elektronika	Pemeliharaan Reparasi Sepeda Motor / Sepeda / Penjualan Spare Part	386	7	393
	Reparasi Alat Elektronik	-	-	-
	Industri Barang Perhiasan Berharga dari Logam Mulia	-	-	-
Industri Kerajinan	Kerajinan	187	623	810
	Kerajinan Pandan	-	-	-
	Kerajinan Tali	-	-	-
Jumlah/Total	2020	2 342	2 041	4 383
	2019	1 932	1 399	3 331
	2018	1 956	1 277	2 108
	2017	259	168	427

Sumber/Source: Dinas Perdagangan Kabupaten Kayong Utara

Tabel 6.2.2 Jumlah Usaha dan Tenaga Kerja Industri Kecil dan Menengah di Kabupaten Kayong Utara Menurut Kecamatan dan Jenis Industri, 2020
Number of Business and Labor of Small and Medium Scale Industries in Kayong Utara Regency by Subdistrict and Type, 2020

Jenis Industri <i>Type of Industry</i>	Kec. Pulau Maya				
	Jml. Usaha Industri	Jml. Tenaga Kerja (Orang) <i>Num. of Labour (People)</i>			
		L/M	P/F	L+P	
(1)	(2)	(3)	(4)	(5)	
1. Industri Pangan	107	159	111	270	
2. Industri Sandang	16	5	24	29	
3. Industri Kimia, Bahan Bangunan, dan Percetakan	3	6	-	6	
4. Industri Logam dan Elektronika	17	40	-	40	
5. Industri Kerajinan	35	9	79	88	
	2020	178	219	214	433
Jumlah/Total	2019	202	299	172	471
	2018	167	250	166	416

Bersambung/ *to be continued*

Lanjutan Tabel/*Continued table* 6.2.2

Jenis Industri <i>Type of Industry</i>	Kec. Kepulauan Karimata				
	Jml. Usaha Industri	Jml. Tenaga Kerja (Orang) <i>Num. of Labour (People)</i>			
		L/M	P/F	L+P	
(1)	(6)	(7)	(8)	(9)	
1. Industri Pangan	167	198	216	414	
2. Industri Sandang	6	2	4	6	
3. Industri Kimia, Bahan Bangunan, dan Percetakan	1	1	-	1	
4. Industri Logam dan Elektronika	7	7	-	7	
5. Industri Kerajinan	30	27	33	60	
	2020	211	235	253	488
Jumlah/ <i>Total</i>	2019	129	173	246	419
	2018	59	81	101	182

Bersambung/*to be continued*

Lanjutan Tabel/*Continued table* 6.2.2

Jenis Industri <i>Type of Industry</i>	Kec. Sukadana				
	Jml. Usaha Industri	Jml. Tenaga Kerja (Orang) <i>Num. of Labour (People)</i>			
		L/M	P/F	L+P	
(1)	(10)	(11)	(12)	(13)	
1. Industri Pangan	188	306	210	516	
2. Industri Sandang	17	29	28	57	
3. Industri Kimia, Bahan Bangunan, dan Percetakan	10	19	1	20	
4. Industri Logam dan Elektronika	38	119	-	119	
5. Industri Kerajinan	77	44	140	184	
Jumlah/ <i>Total</i>	2020	330	517	379	896
	2019	250	498	205	703
	2018	336	748	259	1 007

Bersambung/*to be continued*

Lanjutan Tabel/Continued table 6.2.2

Jenis Industri <i>Type of Industry</i>	Kec. Simpang Hilir				
	Jml. Usaha Industri	Jml. Tenaga Kerja (Orang) <i>Num. of Labour (People)</i>			
		L/M	P/F	L+P	
(1)	(14)	(15)	(16)	(17)	
1. Industri Pangan	225	290	293	583	
2. Industri Sandang	9	8	8	16	
3. Industri Kimia, Bahan Bangunan, dan Percetakan	18	49	-	49	
4. Industri Logam dan Elektronika	20	48	5	53	
5. Industri Kerajinan	97	60	232	292	
2020	369	455	538	993	
Jumlah/Total	2019	267	339	406	745
	2018	177	334	369	703

Bersambung/ to be continued

Lanjutan Tabel/*Continued table* 6.2.2

Jenis Industri <i>Type of Industry</i>	Kec. Teluk Batang				
	Jml. Usaha Industri	Jml. Tenaga Kerja (Orang) <i>Num. of Labour (People)</i>			
		L/M	P/F	L+P	
(1)	(18)	(19)	(20)	(21)	
1. Industri Pangan	178	256	232	488	
2. Industri Sandang	35	16	46	62	
3. Industri Kimia, Bahan Bangunan, dan Percetakan	35	92	31	123	
4. Industri Logam dan Elektronika	37	96	2	98	
5. Industri Kerajinan	73	21	123	144	
Jumlah/ <i>Total</i>	2020	358	481	434	915
	2019	215	390	307	697
	2018	282	487	467	954

Bersambung/*to be continued*

Lanjutan Tabel/Continued table 6.2.2

Jenis Industri <i>Type of Industry</i>	Jml. Usaha Industri	Kec. Seponti			
		Jml. Tenaga Kerja (Orang) <i>Num. of Labour (People)</i>			
		L/M	P/F	L+P	
(1)	(22)	(23)	(24)	(25)	
1. Industri Pangan	211	227	180	407	
2. Industri Sandang	16	9	14	23	
3. Industri Kimia, Bahan Bangunan, dan Percetakan	24	97	13	110	
4. Industri Logam dan Elektronika	34	76	-	76	
5. Industri Kerajinan	33	26	16	42	
	2020	318	435	223	658
Jumlah/Total	2019	76	227	64	291
	2018	126	294	139	433

Sumber/Source: Dinas Perdagangan Kabupaten Kayong Utara

BAB

Chapter

07

PARAWISATA

TOURISM

Jumlah Hotel/Penginapan dan Potensi Wisata

Hotel/Accommodation and Potential Tourism

2020

Teluk Batang

Hotel/Penginapan
(Hotel/Accommodation)

3

Potensi Wisata
(Potential Tourism)

2

Seponti

Hotel/Penginapan
(Hotel/Accommodation)

1

Potensi Wisata
(Potential Tourism)

0

Simpang Hilir

Hotel/Penginapan
(Hotel/Accommodation)

4

Potensi Wisata
(Potential Tourism)

4

Kep. Karimata

Hotel/Penginapan
(Hotel/Accommodation)

0

Potensi Wisata
(Potential Tourism)

15

Pulau Maya

Hotel/Penginapan
(Hotel/Accommodation)

1

Potensi Wisata
(Potential Tourism)

3

Sukadana

Hotel/Penginapan
(Hotel/Accommodation)

13

Potensi Wisata
(Potential Tourism)

21

BAB 7. PARIWISATA

CHAPTER 7. TOURISM

PENJELASAN TEKNIS

1. Konsep dan definisi pariwisata mengikuti rekomendasi United Nations World Tourism Organization (UNWTO) dan International Union of Office Travel Organization (IUOTO).
2. Wisatawan mancanegara (wisman) ialah setiap pengunjung yang mengunjungi suatu negara di luar tempat tinggalnya, didorong oleh satu atau beberapa keperluan tanpa bermaksud memperoleh penghasilan di tempat yang dikunjungi dan lamanya kunjungan tersebut tidak lebih dari satu tahun (12 bulan). Definisi ini mencakup 2 (dua) kategori wisatawan mancanegara, yaitu :
 - a. Wisatawan (turis) ialah setiap pengunjung seperti definisi di atas yang tinggal paling sedikit 24 jam, akan tetapi tidak lebih dari 1 (satu) tahun di tempat yang dikunjungi, dengan maksud antara lain: berlibur, rekreasi, olah raga, bisnis, menghadiri pertemuan, studi, dan kunjungan dengan alasan kesehatan.

TECHNICAL NOTES

1. *The concept and definition of tourism refers to the recommendations of the United Nations World Tourism Organization (UNWTO) and International Union of Office Travel Organizations (IUOTO).*
2. *An International Visitor is any person visiting a country other than his usual place of residence for any reason other than for earning income in the country visited, and the length of stay is no more than one year (12 months). This definition covers two categories of foreign visitors, namely :*
 - a. *Tourist is any visitor staying for at least 24 hours, but no more than one year, in the country visited, with the intention of visiting, and for any of these purposes: Pleasure, recreation and sports, business, visiting friends and relatives, missions, attending meetings, conferences, visit for health reasons and study.*

- b. Excursionist ialah setiap pengunjung seperti definisi di atas yang tinggal kurang dari 24 jam di tempat yang dikunjungi (termasuk "Cruise passengers"). Cruise Passengers ialah setiap pengunjung yang tiba di suatu negara di mana mereka tidak menginap di akomodasi yang tersedia di negara tersebut, misalnya dengan kapal laut.
3. Rata-rata lama tinggal adalah rata-rata waktu tinggal wisatawan mancanegara di Indonesia untuk satu kali kunjungan.
4. Usaha penyediaan akomodasi adalah usaha yang menyediakan pelayanan penginapan yang dapat dilengkapi dengan pelayanan pariwisata lainnya. Usaha penyediaan akomodasi dapat berupa hotel, vila, pondok wisata, bumi perkemahan, persinggahan karavan, dan akomodasi lainnya yang digunakan untuk tujuan pariwisata.
5. Hotel adalah penyediaan akomodasi secara harian berupa kamar-kamar di dalam satu bangunan yang dapat dilengkapi dengan jasa pelayanan makan dan minum, kegiatan hiburan dan atau fasilitas lainnya. Hotel terdiri dari hotel berbintang dan hotel nonbintang.
- b. *Excursionist ialah setiap pengunjung seperti definisi di atas yang tinggal kurang dari 24 jam di tempat yang dikunjungi (termasuk "Cruise passengers"), i.e. visitors arriving in a country without staying in any accommodation available in the visited country.*
3. *Average length of stay is the average stay duration of foreign visitor in Indonesia for one trip.*
4. *The business of providing accommodation is a business that provides specialty services that can be equipped with other tourism services. It includes hotel, villa, cottage, camping, caravan stop, and other accommodation that are used for tourism purposes.*
5. *Hotel is a daily supply of accommodation rooms within a building which can be equipped with eating and drinking services, entertainment activities and/or other facilities. Hotel consists of a classified hotel and a non-classified hotel.*

6. Hotel bintang adalah usaha penyediaan jasa pelayanan penginapan, makan minum serta jasa lainnya bagi umum dengan menggunakan sebagian atau seluruh bangunan. Usaha ini dikelola secara komersial serta memenuhi ketentuan persyaratan sebagai hotel bintang (termasuk berlian) yang ditetapkan dalam surat keputusan instansi yang membinanya. Misalnya hotel bintang lima, hotel bintang empat dan seterusnya.
 7. Tingkat penghunian kamar hotel adalah persentase banyaknya malam kamar yang dihuni terhadap banyaknya malam kamar yang tersedia.
 8. Rata-rata lamanya tamu menginap adalah banyaknya malam tempat tidur yang terpakai (malam tamu) dengan banyaknya tamu yang menginap di hotel atau akomodasi lainnya.
6. *A classified hotel is the business of providing an accommodation, eating and drinking as well as other services for the public by using a building or a part of a building. It is managed commercially and meets specified requirements as a star hotel (including diamonds) set forth in the decree of fostering agency. For example, five star hotel, four star hotel, and so on.*
 7. *Room occupancy rate is the number of room-nights occupied divided by the number of room-nights available, multiplied by 100 percent.*
 8. *Average length of stay is the number of bed-nights used (guest night) divided by the number of guests coming to spend the night at the accommodation.*

ULASAN

DESCRIPTION

Pariwisata

Berdasarkan data dari Dinas Pemuda, Olahraga, dan Pariwisata Kabupaten Kayong Utara, pada tahun 2020 terdapat 45 potensi wisata di Kabupaten Kayong Utara yang terdiri dari wisata pantai, pegunungan hutan lindung dan lain-lain.

Kecamatan Kepulauan Karimata merupakan kecamatan dengan jumlah potensi wisata paling banyak di Kabupaten Kayong Utara.

Hotel/Penginapan

Pada tahun 2020, terdapat 22 hotel dan penginapan yang tersebar di seluruh wilayah Kabupaten Kayong Utara kecuali Kecamatan Kepulauan Karimata.

Sebagian besar hotel dan penginapan tersebut terletak di Kecamatan Sukadana, yaitu sebanyak 9 unit.

Tourism

Based on data from the Department of Youth, Sports, and Tourism of North Kayong Regency, on 2020, there are about 45 the potential tourism in Kayong Utara regency consists of coast tours, mountains, forest parks, etc.

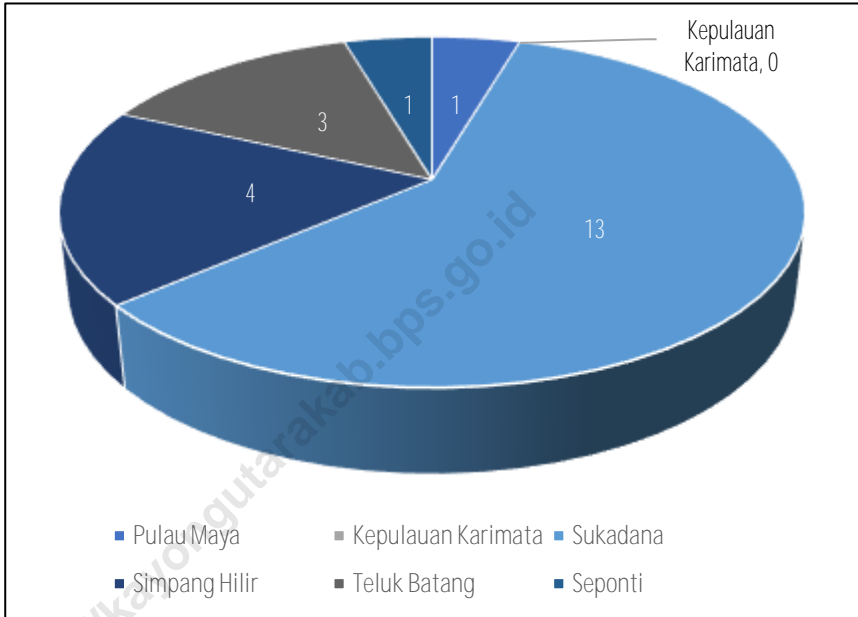
Karimata district is the most potential tourism in Kayong Utara regency.

Hotel/Accommodation

In 2020, there are 22 hotels and accommodations are scattered all over the territory of Kayong Utara regency except the Karimata district.

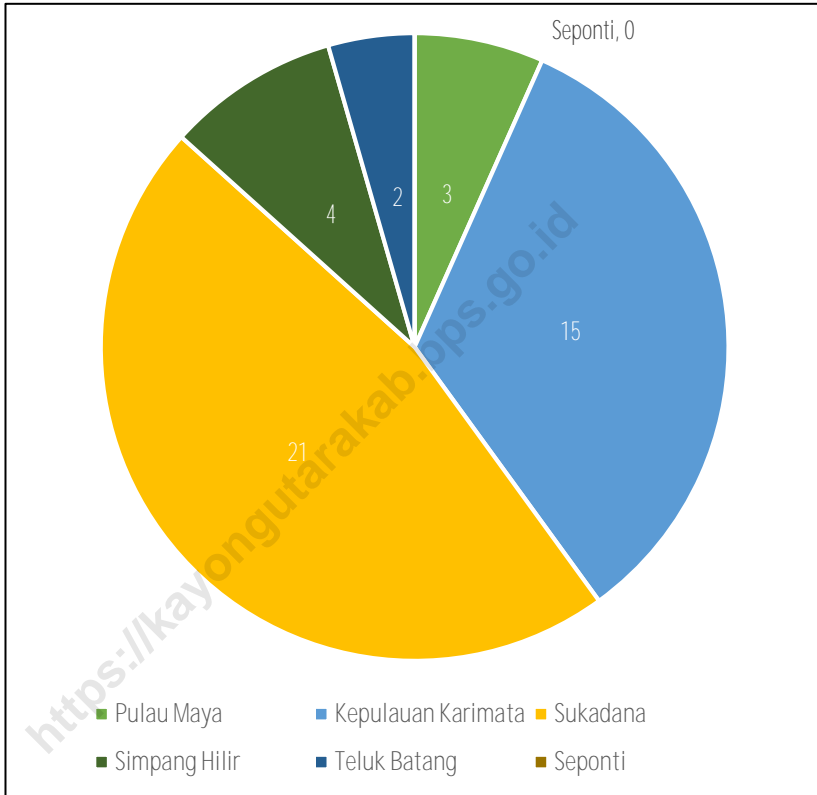
Mostly hotels and accommodations it is located in Sukadana district, which the total of 9 units.

Gambar 7.1 Jumlah Hotel/Penginapan di Kabupaten Kayong Utara Menurut Kecamatan, 2020
 Figures Number of Hotel/Accomodation in Kayong Utara Regency by Subdistrict, 2020



Sumber/ Sources : BPS Kabupaten Kayong Utara, diolah

Gambar 7.2 Jumlah Potensi Wisata di Kabupaten Kayong Utara Menurut Kecamatan, 2020
 Figures Number of Tourism Potential of Kayong Utara Regency by Subdistrict, 2020



Sumber/ Sources: BPS Kabupaten Kayong Utara, diolah

Tabel 7.1 Jumlah Rumah Makan/Restoran¹ Menurut Kecamatan di Kabupaten Kayong Utara, 2017-2020
Number of Restaurants¹ by Subdistrict in Kayong Utara Regency, 2017-2020

Kecamatan Subdistrict	2017	2018	2019	2020
(1)	(2)	(3)	(4)	(5)
Pulau Maya	-	-	-	-
Kepulauan Karimata	-	-	-	-
Sukadana	-	-	-	-
Simpang Hilir	-	-	-	-
Teluk Batang	-	-	-	-
Seponti	-	-	-	-
Kabupaten Kayong Utara	-	-	-	-

Catatan/ *Note*: ¹ Konsep Rumah Makan/Restoran adalah yang kedai makanan yang diwajibkan untuk membayar pajak

Sumber/ *Sources*: BPS Kabupaten Kayong Utara, diolah

Tabel 7.2 Jumlah Potensi Wisata di Kabupaten Kayong Utara Menurut Kecamatan, 2020
 Table Number of Tourism Potential in Kayong Utara Regency by Subdistrict, 2020

Kecamatan Subdistrict	Lokasi (Desa) Location (Village)	
(1)	(2)	
1. Pulau Maya	Desa Tanjung Satai Pantai Kerang Desa Dusun Kecil Pantai Pulau Nenas	Desa Dusun Besar Gunung Batu Ampar
2. Kep. Karimata	Desa Pelapis Pantai Teluk Genting Barat Pantai Teluk Genting Selatan Pantai Pasir Panjang Pulau Penebang Desa Padang Pantai Air Gemuruh Pantai Tanjung Ru Pantai Sungai Abon Suala Alam Laut Kepulauan Karimata	Desa Betok Jaya Pantai Pengujan Pantai Kepyayang Pantai Pulau Buluh Pantai Pulau Gusung Pantai Pulau Lising Pantai Kelumpang Air Terjun Bidadari Pantai Pulau Genting

Bersambung/ to be continued

Lanjutan Tabel/*Continued table* 7.2

Kecamatan <i>Subdistrict</i>		Lokasi (Desa) <i>Location (Village)</i>
(1)	(2)	(3)
3. Sukadana	Desa Sutera Pantai Pulau Datok Masjid Agung Oesman Al-Khair Hutan Mangrove	Desa Sedahan Jaya Lubuk Baji Batu Cap Wisata Agro Sedahan
	Desa Pampang Harapan Pantai Pasir Mayang Pantai Mak Bagok Air Terjun Telilit	Desa Riam Berasap Jaya Air Terjun Riam Berasap
	Desa Sejahtera Bukit Begentar	Desa Simpang Tiga Pegunungan Air Bulus Semanai Pantai Siduk
	Desa Pangkalan Buton Air Paoh Air Bintang	Desa Harapan Mulia Goa Nek Takon Pantai Batu Tritip
	Desa Gunung Sembilan Pantai Mutiara Bukit Mandale Pantai Pasir Mak Senik	Taman Nasional Gunung Palung (TNGP)
4. Simpang Hilir	Desa Batu Barat Sungai Kubang	Desa Nipah Kuning Hutan Mangroove
	Desa Pulau Kumbang Pantai Pulau Kumbang	Taman Nasional Gunung Palung (TNGP)
5. Teluk Batang	Desa Gunung Tujuh Gunung Tujuh Gunung Lumut	
6. Seponti		-

Sumber/ *Sources* : Dinas Pemuda, Olahraga, dan Pariwisata Kab. Kayong Utara

Tabel 7.3 Jumlah Kamar dan Tempat Tidur pada Hotel/Penginapan di Kabupaten Kayong Utara, 2020
 Table Jumlah of Room and Bed in Hotel/Accomodation in Kayong Utara, 2020

Nama Hotel/Penginapan <i>Hotel's/Accomodation's Name</i>	Alamat <i>Address</i>	Jumlah/Number of Kamar Room	Tempat Tidur Bed
(1)	(2)	(3)	(4)
Penginapan Permata	Jl. Merdeka Dusun Tanjung RT 06, Tanjung Satai	11	11
Losmen Windistari	Dusun Siduk RT/RW 002/001, Sukadana	8	8
Penginapan Lubuk Baji	Jl. Tanjungpura, Sukadana	14	18
Penginapan Aulia	Jl. Bhayangkara, Sukadana	9	9
Penginapan Kapuas Kayong	Jl. Tanjungpura, Sukadana	28	37
Penginapan Sederhana	Jl. Kota Karang, Sukadana	15	15
Penginapan Azzura	Jl. Bhayangkara, Sukadana	10	10
Mahkota Kayong Hotel	Jl. Irama Laut, Sukadana	55	89
Penginapan Anugrah	Jl. Bhayangkara No. 19, Sukadana	25	35
Penginapan Family	Jl. Tanjung Pura, Sukadana	26	28
Penginapan Simpang Empat	Jl. Utin Tahara No. 27 RT 2, Simpang Hilir	11	11
Penginapan Bu Nurma	Jl. Utin Tahara RT 2 RW 1, Simpang Hilir	5	5
Penginapan Rosana	Jl. Utin Tahara RT 2 RW 1, Simpang Hilir	4	4
Penginapan Losmen Segar	Jl. GM. Saunan, Dusun Muar Karya, T. Batang	4	4
Putra Fajar Penginapan	Jl. GM. Saunan, Dusun Muar Karya, T. Batang	15	15
Penginapan Sederhana	Jl. Ahmad Yani, Teluk Batang	6	6
Penginapan Perdana	Jl. Tanjungpura, Dusun Sidakaya, Seponti Jaya	7	7
Rumah Singgah dan Restoran Bukit Paoh	Jl. Lingkar, Sukadana	17	28
Penginapan Biva	Jl. Bhayangkara, Sukadana	18	22
Penginapan Ayu	Pantai Pulau Datok, Sukadana	6	6
Penginapan Arnita	Pantai Pulau Datok, Sukadana	6	6
Penginapan Kapuas Kayong 2	Jl. Provinsi Desa Rantau Panjang, Simpang Hilir	14	20

Sumber/ Sources: BPS Kabupaten Kayong Utara, diolah

BAB

Chapter

08

TRANSPORTASI DAN KOMUNIKASI

TRANSPORTATION AND COMMUNICATION

Panjang Jalan 2019

Length of Road

300,60 KM

45,22 km
Beton
Concrete **15,04 %**

160,79km
Aspal
Asphalt **53,49 %**

19,09 km
Kerikil
Gravel **6,35 %**

75,50 km
Tanah
Soil **25,12 %**

BAB 8. TRANSPORTASI DAN KOMUNIKASI

CHAPTER 8. TRANSPORTATION AND COMMUNICATION

PENJELASAN TEKNIS

1. Kendaraan bermotor adalah setiap kendaraan yang digerakkan oleh peralatan teknik yang ada pada kendaraan tersebut, biasanya digunakan untuk angkutan orang atau barang di atas jalan raya selain kendaraan yang berjalan di atas rel. Kendaraan bermotor yang dicatat adalah semua jenis kendaraan kecuali kendaraan bermotor TNI/Polri dan Korps Diplomatik.
2. Mobil penumpang adalah setiap kendaraan bermotor yang dilengkapi dengan tempat duduk untuk sebanyak-banyaknya delapan orang, tidak termasuk tempat duduk untuk pengemudi, baik dilengkapi atau tidak dilengkapi bagasi.
3. Mobil bis adalah setiap kendaraan bermotor yang dilengkapi dengan tempat duduk untuk lebih dari delapan orang, tidak termasuk tempat duduk untuk pengemudi, baik dilengkapi atau tidak dilengkapi bagasi.

TECHNICAL NOTES

1. *Motor vehicles are any type of vehicles motorized by machine set up in those vehicles, they are usually used for transporting peoples or goods on roads except vehicles moving along a railway line. The data cover all kinds of motor vehicles except those belong to Indonesian Army Force Indonesian State Police and Diplomatic Corps.*
2. *Passenger cars are any motor vehicles with no more than eight seats, excluding seat for driver, it can be with or without hoot.*
3. *Buses are large passenger cars having seats for more than eight passengers, excluding seat for driver, it can be with or without hoot.*

4. Mobil truk adalah setiap kendaraan bermotor yang digunakan untuk angkutan barang, selain mobil penumpang, mobil bis dan kendaraan bermotor roda dua.
 5. Data panjang jalan negara dan jalan provinsi bersumber dari Kementerian Pekerjaan Umum. Sedangkan jalan kabupaten/kota bersumber dari Dinas Pekerjaan Umum Kabupaten/Kota, diolah dari daftar PJ-II/5.
 6. Sumber data transportasi berasal dari masing-masing instansi terkait, dikumpulkan oleh Badan Pusat Statistik (BPS) setiap bulan/tahun.
 7. Kantor Pos adalah tempat pemberi pelayanan komunikasi tertulis dan atau surat elektronik, layanan paket, layanan logistik, layanan transaksi keuangan, dan layanan keagenan pos untuk kepentingan umum. Rumah pos berfungsi sama seperti kantor pos dan kantor pos pembantu, bedanya rumah pos biasanya terletak di daerah terpencil.
 8. Surat Izin Mengemudi (SIM) ialah bukti registrasi dan identifikasi yang diberikan oleh Polri kepada orang yang memenuhi persyaratan administrasi, sehat jasmani dan rohani, memahami peraturan lalu lintas dan terampil menggunakan kendaraan bermotor.
4. *Trucks are any motor vehicles used to transport goods excluding passenger cars, buses, and motorcycles.*
 5. *Data on the length of state and provincial roads were taken from the Ministry of Public Works, while the regency/municipality roads data were taken from Regency Public Works Offices, based on PJ-II/5 questionnaire.*
 6. *Data on transportations are compiled by the BPS Statistics Indonesia (BPS), these data are obtained from relevant institutions every month and year.*
 7. *Post Office is a service provider facility of written communication and or electronic mail, parcel service, logistics services, financial transaction services, and postal services to the public. Postal house has the same function as the post office and subsidiary of post office, the difference is that postal house is usually located in remote areas.*
 8. *Driving License (SIM) is the registration and identification evidence given by police to a person who has met the requirements of the administrative, physical, and spiritual health, understand the traffic rules and skillful driving a motor vehicle.*

ULASAN

DESCRIPTION

Transportasi

Panjang jalan di Kabupaten Kayong Utara pada tahun 2020 yaitu sepanjang 383,60 Km. Berdasarkan kewenangannya, panjang jalan tersebut terdiri dari jalan provinsi sepanjang 83 Km dan jalan kabupaten sepanjang 300,60 Km. Berdasarkan kondisinya, 57,40% jalan kabupaten berkategori baik, 14,61% kategori rusak ringan, dan 27,98% rusak berat (tabel 8.1.3).

Pelanggar Lalu Lintas

Pada tahun 2020, jumlah pelanggaran lalu lintas yang mendapat hukuman tilang di Kabupaten Kayong Utara sebanyak 459 kejadian. Dari jumlah tersebut, sebesar 90,4% merupakan pelanggaran yang diakibatkan oleh kurangnya perlengkapan saat berkendara.

Jika dilihat berdasarkan tingkat pendidikan pelanggar, pelanggaran lalu lintas yang terjadi di Kabupaten Kayong Utara pada tahun 2020 didominasi oleh tamatan SLTA/ sederajat.

Kantor Pos

Pada tahun 2020, di Kabupaten Kayong Utara terdapat 3 kantor pos cabang yang tersebar di Kecamatan Sukadana,

Transportation

The length of the road in Kayong Utara Regency in 2020 was 383,60 Km. According to his authority, the length of the roads consisted of provincial roads 83 Km long and regency roads 300,60 Km long. Based on conditions, 57,40% of category good, 14,61% moderately damaged, and 27,98% heavily damaged (table 8.1.3).

Traffic Violators

In 2020, the number of traffic violations that got spending ticket at Kayong Utara regency is 459 the incident. About 90,4% is a violation that the result of the lack of equipment on the drive.

Judging by the level of education for offenders, traffic violations that are going on Kayong Utara regency at 2020 is dominated by senior high school.

Post Office

In 2020, at Kayong Utara Regency there are 3 branch post office that are scattered across Sukadana district, Simpang

Simpang Hilir dan Kecamatan Teluk Batang. (tabel 8.2.2).

Hilir district and Teluk Batang district (table 8.2.2).

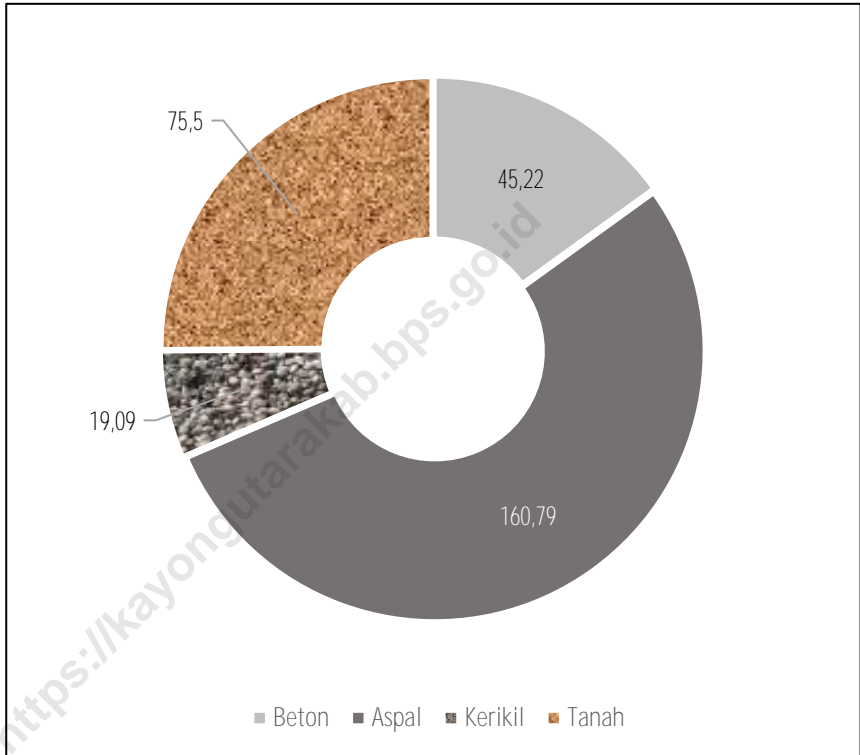
Media Cetak

Press Media

Jumlah media cetak yang beredar di Kabupaten Kayong Utara pada tahun 2020 adalah 6 Media, 4 berasal dari luar Kabupaten Kayong Utara dalam Provinsi Kalimantan Barat dan 2 lainnya berasal dari luar Provinsi Kalbar (tabel 8.2.9).

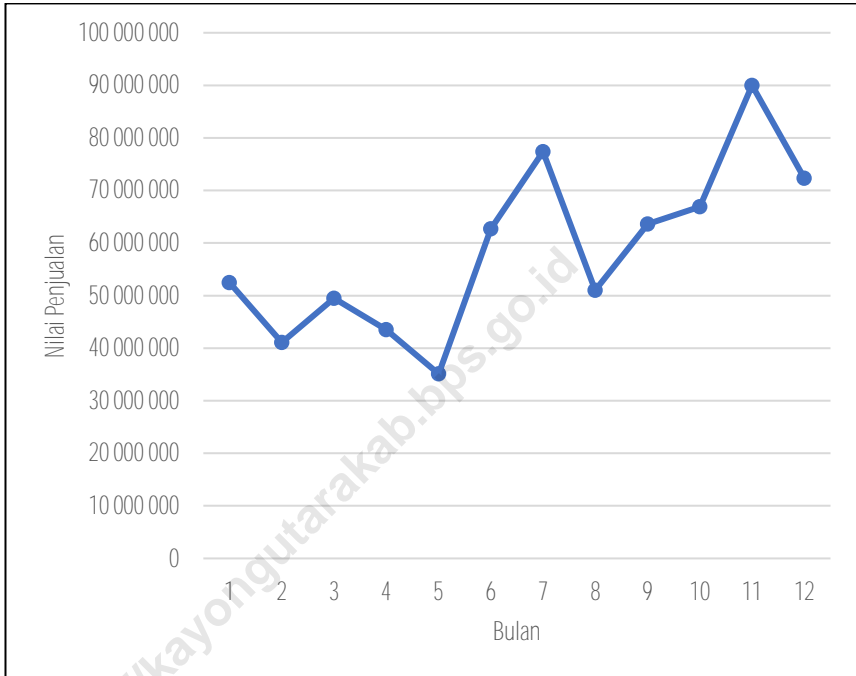
The number of press media that circulated in Kayong Utara Regency in 2020 is 6, 4 of the press media come from West Kalimantan excluding Kayong Utara, 2 of the press media come outside West Kalimantan. (table 8.2.9).

Gambar 8.1 Panjang Jalan di Kabupaten Kayong Utara Menurut Jenis Permukaan (km), 2020
Figures Length of Road of Kayong Utara Regency by Type of Road Surface (km), 2020



Sumber/Source: Dinas Pekerjaan Umum Kabupaten Kayong Utara

Gambar 8.2 Nilai Penjualan Benda Pos di PT. Pos Indonesia (Persero) Cabang Sukadana Menurut Bulan, 2020
Figures Selling Value of Postage in Sukadana Post Office by Month, 2020



Sumber/Source : PT. POS Indonesia (Persero) Cabang Sukadana

8.1 TRANSPORTASI TRANSPORTATION

Tabel 8.1.1 Panjang Jalan Menurut Tingkat Kewenangan Pemerintahan di Kabupaten Kayong Utara (km), 2018- 2020
Table Length of Roads by Level of Government Authority in Kayong Utara Regency (km), 2018- 2020

Tingkat Kewenangan Pemerintahan Level of Government Authority	2018	2019	2020 ¹
(1)	(2)	(3)	(2)
Negara/State	-	-	-
Provinsi/Province	83,0	83,0	83,0
Kabupaten/Regency	300,60	300,60	300,60
Jumlah/Total	383,60	383,60	383,60

Catatan/Note : ¹ Data tahun sebelumnya/ Previous year data

Sumber/Source : Dinas Pekerjaan Umum Kabupaten Kayong Utara

Tabel 8.1.2 Panjang Jalan di Kabupaten Kayong Utara Menurut Jenis Permukaan Jalan (km), 2020
 Table Length of Road in Kayong Utara Regency by Type of Road Surface (km), 2020

Jenis Permukaan Jalan Type of Road Surface	2018 ²	2019 ²	2020 ¹
(1)	(2)	(3)	(4)
1. Beton Concrete	47,61	45,22	45,22
2. Aspal Asphalt	160,54	160,79	160,79
3. Kerikil Gravel	4,65	19,09	19,09
4. Tanah Soil	87,80	75,50	75,50
Jumlah/Total	300,60	300,60	300,60

Catatan/Note : ¹Data tahun sebelumnya/Previous year data

²Hanya mencakup jalan kewenangan kabupaten/Only consist of regency authority road

Sumber/Source : Dinas Pekerjaan Umum Kabupaten Kayong Utara

Tabel 8.1.3 Panjang Jalan Kabupaten Menurut Kondisi di Kabupaten Kayong Utara (km), 2020
Table Length of Road by Condition in Kayong Utara Regency (km), 2020

Kondisi Jalan <i>Condition of Road</i>	2018 ²	2019 ²	2020 ¹
(1)	(2)	(3)	(4)
1. Baik <i>Good</i>	147,80	172,55	172,55
2. Rusak Ringan <i>Moderately Damaged</i>	51,60	43,94	43,94
3. Rusak Berat <i>Heavily Damaged</i>	101,20	84,11	84,11
Jumlah/ <i>Total</i>	300,60	300,60	300,60

Catatan/*Note*: ¹ Data tahun sebelumnya/*Previous year data*

² Hanya mencakup jalan kewenangan kabupaten/*Only consist of regency authority road*

Sumber/*Source*: Dinas Pekerjaan Umum Kabupaten Kayong Utara

Tabel 8.1.4 Banyaknya Kendaraan di Kabupaten Kayong Utara Menurut Jenis Angkutan, 2020
 Table Number of Vehicles in Kayong Utara Regency by Type of Transportation, 2020

Jenisnya Angkutan <i>Type of Transportation</i>		Jumlah Kendaraan <i>Number of Vehicles</i>
(1)		(2)
1.	Kendaraan Umum	71
-	Roda 4	11
-	Roda 2	60
2.	Kendaraan Pribadi	9 372
-	Roda 4	...
-	Roda 2	...
3.	Angkutan Penumpang Sungai/ Laut	55
-	Speed Boat	20
-	Motor Air	27
-	Kapal Feri	6
-	Kapal Motor Lainnya	2
Jumlah/Total	2020	9 498
	2019	9 629
	2018	9 391
	2017	5 548

Sumber/Source : Dinas Perhubungan Kabupaten Kayong Utara

Tabel 8.1.5 Jumlah Sarana Angkutan Sungai di Kabupaten Kayong Utara Menurut Jenisnya, 2020
Number of Water Transportation in Kayong Utara Regency by Type of Boat, 2020

Jenis Kapal <i>Type of Boat</i>		Jumlah Kapal <i>Number of Boat</i>
(1)		(2)
1.	Bandung Bermotor	-
2.	Bandung Gandengan	-
3.	Kapal Motor	27
4.	Tongkang Gandeng	47
5.	Talk Boat	47
6.	Long Boat/Penumpang	15
7.	Speed Boat	6
8.	Sampan Bermotor	5
9.	House Boat	-
10.	Tongkang Palma	1
11.	Ferry Boat	6
12.	Truck Air	3
Jumlah/Total		2020
		2019
		2018
		2017

Sumber/Source : Dinas Perhubungan Kabupaten Kayong Utara

Tabel 8.1.6 Jumlah Kendaraan Bermotor yang Telah Diuji di Kabupaten Kayong Utara Menurut Penggunaannya, 2020
 Table Number of Examined Motor Vehicle in Kayong Utara Regency by Purpose, 2020

Jenis Kendaraan <i>Kind of Vehicle</i>	Umum <i>Public</i>	Pribadi/Perusahaan <i>Private/Company</i>	Jumlah <i>Total</i>	
(1)	(2)	(3)	(4)	
1. Mobil Penumpang	-	-	-	
2. Bus	-	-	-	
3. Truck	-	-	-	
4. Pick Up	-	-	-	
5. Bt. Wangon	-	-	-	
6. Tangki	-	-	-	
7. Taksi	-	-	-	
8. Station Wagon	-	-	-	
Jumlah/Total	2020	-	-	
	2019	-	-	
	2018	-	192	192
	2017	7	123	130

Sumber/Source : Dinas Perhubungan Kabupaten Kayong Utara

Tabel 8.1.7 Jumlah Pelanggaran Lalu Lintas yang Ditilang di Kabupaten Kayong Utara Menurut Jenis Pelanggaran, 2020
Number of Traffic Violation in Kayong Utara Regency by Type of Violation, 2020

Jenis Pelanggaran <i>Type of Violation</i>	Jumlah <i>Total</i>
(1)	(2)
1. Muatan Lebih	-
2. Perlengkapan	415
3. Kecepatan	-
4. Surat-surat	23
5. Rambu-rambu	-
6. Lain-lain	21
Jumlah/Total	459

Sumber/Source: POLRES Kayong Utara

Tabel 8.1.8 Banyaknya Pelanggar Lalu Lintas yang Ditilang di Kabupaten
 Table Kayong Utara Menurut Jenis Kelamin, 2020
 Number of Traffic Breakers in Kayong Utara Regency by Sex, 2020

	Bulan <i>Month</i>	Laki-Laki <i>Male</i>	Perempuan <i>Female</i>	Jumlah <i>Total</i>
	(1)	(2)	(3)	(4)
1.	Januari	13	19	32
2.	Februari	68	34	102
3.	Maret	22	2	24
4.	April	14	4	18
5.	Mei	-	-	-
6.	Juni	-	-	-
7.	Juli	45	42	87
8.	Agustus	66	5	71
9.	September	35	5	40
10.	Oktober	73	12	85
11.	November	-	-	-
12.	Desember	-	-	-
	Jumlah/ <i>Total</i>	336	123	459

Sumber/*Source*: POLRES Kayong Utara

Tabel 8.1.9 Banyaknya Pelanggar Lalu Lintas yang Ditilang di Kabupaten Kayong Utara Menurut Tingkat Pendidikan, 2020
Number of Traffic Breakers in Kayong Utara Regency by Education Attainment, 2020

Bulan <i>Month</i>	Tidak Sekolah <i>Not Schooled</i>	SD <i>Primary</i>	SLTP <i>Junior High</i>	SLTA <i>Senior High</i>	Perguruan Tinggi <i>University</i>	Jumlah Total
(1)	(2)	(3)	(4)	(5)	(6)	(7)
1. Januari	-	8	5	9	10	32
2. Februari	-	17	29	46	10	102
3. Maret	-	8	5	8	3	24
4. April	-	5	2	8	3	18
5. Mei	-	-	-	-	-	-
6. Juni	-	-	-	-	-	-
7. Juli	-	9	15	38	25	87
8. Agustus	-	23	6	37	5	71
9. September	4	8	11	15	2	40
10. Oktober	1	9	14	57	4	85
11. November	-	-	-	-	-	-
12. Desember	-	-	-	-	-	-
Jumlah/Total	5	87	87	218	62	459

Sumber/Source: POLRES Kayong Utara

Tabel 8.1.10 Banyaknya Pelanggar Lalu Lintas yang Ditilang di Kabupaten
 Table Kayong Utara Menurut Kelompok Umur, 2020
 Number of Traffic Breakers in Kayong Utara Regency by Age Group, 2020

Bulan Month	<17	17-25	26-45	46-65	>65	Jumlah Total
(1)	(2)	(3)	(4)	(5)	(6)	(7)
1. Januari	2	8	2	11	9	32
2. Februari	11	14	32	36	9	102
3. Maret	2	10	7	5	-	24
4. April	1	8	9	-	-	18
5. Mei	-	-	-	-	-	-
6. Juni	-	-	-	-	-	-
7. Juli	-	28	45	14	-	87
8. Agustus	2	36	27	6	-	71
9. September	2	19	17	2	-	40
10. Oktober	3	32	30	20	-	85
11. November	-	-	-	-	-	-
12. Desember	-	-	-	-	-	-
Jumlah/Total	23	155	169	94	18	459

Sumber/Source : POLRES Kayong Utara

Tabel 8.1.11 Banyaknya Pelanggaran Lalu Lintas yang Ditilang di Kabupaten Kayong Utara Menurut Profesi, 2020
Table *Number of Traffic Violation in Kayong Utara Regency by Profession, 2020*

	Bulan <i>Month</i>	Pelajar <i>Student</i>	Pegawai <i>Officer</i>	Swasta <i>Private</i>	Lain-lain <i>Others</i>	Jumlah <i>Total</i>
	(1)	(2)	(3)	(4)	(5)	(6)
1.	Januari	9	3	8	12	32
2.	Februari	24	2	32	44	102
3.	Maret	5	2	6	11	24
4.	April	4		10	4	18
5.	Mei	-	-	-	-	-
6.	Juni	-	-	-	-	-
7.	Juli	9	12	14	52	87
8.	Agustus	14	2	32	23	71
9.	September	6	1	17	16	40
10.	Oktober	20	3	30	32	85
11.	November	-	-	-	-	-
12.	Desember	-	-	-	-	-
	Jumlah/ <i>Total</i>	91	25	149	194	459

Sumber/*Source*: POLRES Kayong Utara

Tabel 8.1.12 Jumlah Penyebab, Korban Kecelakaan Lalu Lintas dan Kerugian Materiil di Kabupaten Kayong Utara, 2020
 Table Number of Traffic Violation by Kind of Violation and Material Lost in Kayong Utara Regency, 2020

	Uraian Description	Jumlah Total
	(1)	(3)
1.	Penyebab Kecelakaan	
	a. Kendaraan	1
	b. Pengemudi	1
	c. Kondisi Jalan	3
	d. Pejalan Kaki	-
	e. Cuaca	-
	f. Laka Murni	4
2.	Korban Kecelakaan	
	a. Meninggal Dunia	2
	b. Luka Berat	10
	c. Luka Ringan	5
3.	Kerugian Materiil	Rp. 35 000 000,-

Sumber/Source: POLRES Kayong Utara

Tabel 8.1.13 Jumlah Kejadian dan Korban Kecelakaan Lalu Lintas Serta Kerugian Materil di Kabupaten Kayong Utara, 2020
Number of Traffic Accidents Occurrence and Victims and Material Lost in Kayong Utara Regency, 2020

	Bulan <i>Month</i>	Kejadian <i>Occurence</i>	Mati <i>Dead</i>	Luka/ <i>Wounded</i>		Kerugian Materiil <i>Material Lost</i> (Rp)
				Ringan <i>Minor</i>	Berat <i>Severe</i>	
	(1)	(2)	(3)	(4)	(5)	(6)
1.	Januari	-	-	-	-	-
2.	Februari	2	-	3	1	3 500 000
3.	Maret	-	-	-	-	-
4.	April	-	-	-	-	-
5.	Mei	2	-	4	1	2 500 000
6.	Juni	-	-	-	-	-
7.	Juli	-	-	-	-	-
8.	Agustus	1	1	1	-	15 000 000
9.	September	1	-	-	1	2 000 000
10.	Oktober	-	-	-	-	-
11.	November	1	-	-	1	2 500 000
12.	Desember	2	1	2	1	9 500 000
	<i>Jumlah/Total</i>	9	2	10	5	35 000 000

Sumber/*Source*: POLRES Kayong Utara

8.2 KOMUNIKASI

COMMUNICATION

Tabel 8.2.1 Jumlah Kantor Pos Pembantu Menurut Kecamatan di Kabupaten Kayong Utara, 2017-2020
 Table Number of Post Offices Subsidiaries by Subdistrict in Kayong Utara Regency, 2017-2020

Kecamatan Subdistrict	2017	2018	2019	2020
(1)	(2)	(3)	(4)	(5)
1. Pulau Maya	-	-	-	-
2. Kepulauan Karimata	-	-	-	-
3. Sukadana	-	-	-	-
4. Simpang Hilir	1	1	1	-
5. Teluk Batang	1	1	1	-
6. Seponti	-	-	-	-
Kabupaten Kayong Utara	2	2	2	-

Sumber/Source: PT. POS Indonesia (Persero) Cabang Sukadana

Tabel 8.2.2 Banyaknya Kantor Pos di Kabupaten Kayong Utara Menurut Kecamatan, 2020
Table *Number of Post Office in Kayong Utara Regency by Subdistrict, 2020*

Kecamatan <i>Subdistrict</i>	Kantor Pos/ <i>Post Office</i>			Pos Desa <i>Rural</i> Post	Jumlah <i>Total</i>	
	Kabupaten <i>Regent</i>	Cabang <i>Branch</i>	Desa <i>Rural</i>			
(1)	(2)	(3)	(4)	(5)	(6)	
1. Pulau Maya	-	-	-	-	-	
2. Kepulauan Karimata	-	-	-	-	-	
3. Sukadana	-	1	-	-	1	
4. Simpang Hilir	-	1	-	-	1	
5. Teluk Batang	-	1	-	-	1	
6. Seponti	-	-	-	-	-	
Jumlah/ <i>Total</i>	2020	-	3	-	3	
	2019	-	3	-	3	
	2018	1	2	-	1	4
	2017	1	2	-	3	6

Sumber/*Source*: PT. POS Indonesia (Persero) Cabang Sukadana

Tabel 8.2.3 Nilai Penjualan Benda Pos di PT. Pos Indonesia (Persero) Cabang Sukadana, 2020
 Table Selling Value of Postage in Sukadana Post Office, 2020

Bulan Month		Nilai Penjualan (Rp) Selling Value (Rupiahs)
(1)		(2)
1.	Januari	52 500 000
2.	Februari	41 100 000
3.	Maret	49 500 000
4.	April	43 500 000
5.	Mei	35 100 000
6.	Juni	62 700 000
7.	Juli	77 400 000
8.	Agustus	51 000 000
9.	September	63 600 000
10.	Oktober	66 900 000
11.	November	90 000 000
12.	Desember	72 300 000
Jumlah/Total		2020
		2019
		2018
		2017

Sumber/Source : PT. POS Indonesia (Persero) Cabang Sukadana

Tabel 8.2.4 Frekuensi Pengiriman dan Penerimaan Paket Pos Terdaftar Biasa dan Kilat di Kantor POS Cabang Sukadana, 2020
Sending and Receiving Frequency of Regular and Express Registered Parcel in Sukadana Post Office, 2020

	Bulan <i>Month</i>	Pengiriman <i>Sending</i>	Penerimaan <i>Receiving</i>
	(1)	(2)	(3)
1.	Januari	9	26
2.	Februari	29	41
3.	Maret	4	19
4.	April	9	11
5.	Mei	2	16
6.	Juni	5	24
7.	Juli	2	11
8.	Agustus	2	14
9.	September	3	17
10.	Oktober	11	28
11.	November	27	19
12.	Desember	5	21
Jumlah/ <i>Total</i>	2020	108	247
	2019	476	6 679
	2018	798	8 001
	2017	327	1 992

Sumber/*Source*: PT. POS Indonesia (Persero) Cabang Sukadana

Tabel 8.2.5 Frekuensi dan Nilai Pengiriman dan Penerimaan, Wesel Pos Biasa dan Kilat di Kantor POS Cabang Sukadana, 2020
Table *Sending and Receiving Frequency of Regular and Express Registered Money Order in Sukadana Post Office in 2020*

Bulan <i>Month</i>	Pengiriman / <i>Sending</i>		Penerimaan / <i>Received</i>		
	Frekuensi <i>Frequency</i>	Nilai (Rp) <i>Value (Rupiahs)</i>	Frekuensi <i>Frequency</i>	Nilai (Rp) <i>Value (Rupiahs)</i>	
(1)	(2)	(3)	(4)	(5)	
1. Januari	46	102 300 000	12	67 500 000	
2. Februari	37	98 350 000	10	46 320 000	
3. Maret	41	105 400 000	14	96 700 000	
4. April	36	113 600 000	9	36 000 000	
5. Mei	24	82 500 000	8	25 700 000	
6. Juni	13	68 100 000	11	57 800 000	
7. Juli	21	103 450 000	7	49 300 000	
8. Agustus	21	97 600 000	4	13 500 000	
9. September	21	115 750 000	8	27 670 000	
10. Oktober	19	94 700 000	4	12 356 237	
11. November	15	86 200 000	6	11 350 000	
12. Desember	33	116 700 000	6	27 800 000	
Jumlah <i>Total</i>	2020	327	1 184 650 000	99	471 996 237
	2019	624	910 391 000	214	334 741 500
	2018	942	3 489 372 000	374	2 050 310 281
	2017	1 994	5 126 000 000	452	1 896 700 000

Sumber/*Source*: PT. POS Indonesia (Persero) Cabang Sukadana

Tabel 8.2.6 Frekuensi Pengiriman dan Penerimaan Surat Tercatat, Biasa dan Kilat di Kantor POS Cabang Sukadana, 2020
Sending and Receiving Frequency of Regular and Express Registered Mail in Sukadana Post Office, 2020

	Bulan <i>Month</i>	Pengiriman <i>Sending</i>	Penerimaan <i>Receiving</i>
	(1)	(2)	(3)
1.	Januari	40	420
2.	Februari	41	321
3.	Maret	34	350
4.	April	27	201
5.	Mei	28	300
6.	Juni	60	402
7.	Juli	43	411
8.	Agustus	28	207
9.	September	36	502
10.	Oktober	67	413
11.	November	56	316
12.	Desember	49	326
Jumlah <i>Total</i>	2020	509	4 169
	2019	726	276
	2018	1 000	1 070
	2017	625	7 143

Sumber/*Source*: PT. POS Indonesia (Persero) Cabang Sukadana

Tabel 8.2.7 Frekuensi Pengiriman dan Penerimaan Benda Pos di Kantor POS
 Cabang Sukadana, 2020
 Table Number of Sending and Receiving Postal in Sukadana Post Office, 2020

	Bulan Month	Pengiriman Sending	Penerimaan Receiving
	(1)	(2)	(3)
1.	Januari	8 750	750
2.	Februari	6 580	580
3.	Maret	8 250	250
4.	April	7 250	250
5.	Mei	5 850	750
6.	Juni	10 450	450
7.	Juli	12 900	900
8.	Agustus	8 500	500
9.	September	10 550	550
10.	Oktober	11 150	115
11.	November	1 500	1 500
12.	Desember	12 050	2 050
Jumlah Total	2020	103 780	8 645
	2019	135 100	2 302
	2018	125 825	107 643
	2017	333	523

Sumber/Source : PT. POS Indonesia (Persero) Cabang Sukadana

Tabel 8.2.8 Jumlah Pemegang Surat Kontrak Berlangganan di Kabupaten Kayong Utara Menurut Kecamatan, 2020
Number of Contract Letter Customer in Kayong Utara Regency by Subdistrict, 2020

Kecamatan <i>Subdistrict</i>	Jumlah Pelanggan <i>Member</i>
(1)	(2)
1. Pulau Maya	1
2. Sukadana	1
3. Simpang Hilir	1
4. Teluk Batang	1
5. Seponti	-
6. Kepulauan Karimata	-
Jumlah <i>Total</i>	2020
	2019
	2018
	2017

Sumber/*Source*: PT. POS Indonesia (Persero) Cabang Sukadana

Tabel 8.2.9 Banyaknya Jenis Media Cetak yang Beredar di Kabupaten Kayong Utara Menurut Lokasi Penerbit, 2020
 Table Number of Press Media That Circulated in Kayong Utara Regency by Location of Publisher, 2020

Jenis Media Type of Media	Kab. Kayong Utara In Kayong Utara	Luar Kab. Kayong Utara dalam Prop. Kalbar In West Kalimantan Excluding Kayong Utara	Luar Prop. Kalbar Outside West Kalimantan
(1)	(2)	(3)	(4)
1. Majalah	-	-	2
2. Tabloid	-	-	-
3. Surat Kabar	-	4	-
4. Buletin	-	-	-
5. Lainnya	-	-	-
Jumlah Total	2020	4	2
	2019 ¹⁾	5	-
	2018	5	-
	2017	4	4

Catatan/Note : ¹⁾ Data Tahun Sebelumnya/ *Previous Year's Data*

Sumber/Source : Dinas Komunikasi dan Informatika Kabupaten Kayong Utara

Tabel 8.2.10 Jumlah Perpustakaan di Kabupaten Kayong Utara Menurut Jenis Perpustakaan, 2020
Number of Libraries and Library Visitors in Kayong Utara Regency by Kind of Library, 2020

Jenis Perpustakaan <i>Type of Library</i>	Jumlah Perpustakaan <i>Number of Libraries</i>
(1)	(2)
1. Perpustakaan Milik Pemda	41
- Perpustakaan Umum Daerah	1
- Perpustakaan Desa	40
2. Perpustakaan Milik Non Pemda	-
Jumlah <i>Total</i>	2020
	2019
	2018

Sumber/*Source*: Dinas Perpustakaan dan Kearsipan Kabupaten Kayong Utara

Tabel 8.2.11 Jumlah Buku Perpustakaan di Kabupaten Kayong Utara, 2020
 Table Number of Libraries Book in Kayong Utara Regency, 2020

Jenis Perpustakaan <i>Type of Library</i>	Jumlah Buku <i>Number of Books</i>	
	Judul <i>Title</i>	Eksemplar <i>Copies</i>
(1)	(2)	(3)
1. Perpustakaan Milik Pemda	61 698	40 474
- Perpustakaan Umum Daerah	11 119	30 355
- Perpustakaan Desa	5 0579	10 119
2. Perpustakaan Milik Non Pemda	-	-
Jumlah/Total	61 698	40 474

Sumber/Source: Dinas Perpustakaan dan Kearsipan Kabupaten Kayong Utara

BAB

Chapter

09

KOPERASI DAN HARGA-HARGA

COOPERATIVE AND PRICE

JUMLAH KOPERASI 2020

the number of cooperative

94 Unit
Units



Terbanyak di Sukadana
Most widely in Simpang Hilir

28 Unit
Units

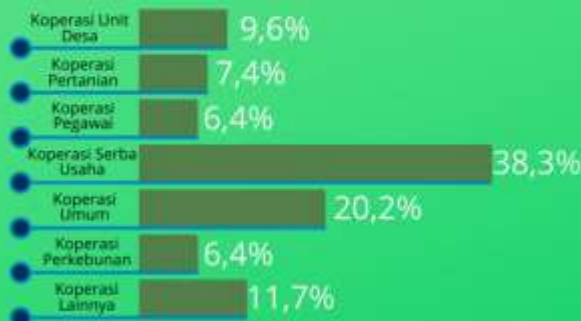
dan paling sedikit
di Kepulauan Karimata
At least in Kepulauan Karimata

4 Unit
Units



Koperasi Menurut Jenisnya

The type of Cooperative



BAB 9. KOPERASI DAN HARGA-HARGA

CHAPTER 9. COOPERATIVE AND PRICES

PENJELASAN TEKNIS

1. Koperasi adalah badan usaha yang beranggotakan orang sseorang atau badan hukum koperasi dengan melandaskan kegiatannya berdasarkan prinsip koperasi sekaligus sebagai gerakan ekonomi rakyat yang berdasar atas asas kekeluargaan.
2. Sisa hasil usaha koperasi merupakan pendapatan koperasi yang diperoleh dalam satu tahun buku dikurangi dengan biaya, penyusutan, dan kewajiban lainnya termasuk pajak dalam tahun buku yang bersangkutan.
3. Koperasi Unit Desa adalah suatu Koperasi serba usaha yang beranggotakan penduduk desa dan berlokasi didaerah pedesaan, daerah kerjanya biasanya mencakup satu wilayah kecamatan. Pembentukan KUD ini merupakan penyatuan dari beberapa Koperasi pertanian yang kecil dan banyak jumlahnya dipedesaan. Selain itu KUD memang secara resmi didorong perkembangannya oleh pemerintah.

TECHNICAL NOTES

1. *Cooperative is an establishment with legal status of cooperative and its activities based on people economic movement.*
2. *Net profit of cooperative is gross income in one year minus expenses, depreciation, and other liabilities including taxes in current year.*
3. *Rural Cooperatives are multi-bussiness cooperatives consisting of villagers and located on the rural area, the working area usually consisted of one subdistrict area. Rural Cooperatives are combination of several small agricultural cooperatives and lager numbers in the countryside. In addition, Rural Cooperatives were officially encouraged by its development by the government.*

4. Koperasi dapat diklasifikasikan menjadi 5 klasifikasi yaitu A, B, C, D, dan BDK. Klasifikasi A berarti Sangat Sehat, B berarti Sehat, C berarti Cukup Sehat, D berarti Kurang Sehat, dan BDK berarti Belum Diklasifikasikan.
 5. Koperasi primer adalah koperasi yang minimal memiliki anggota sebanyak 20 orang. Koperasi sekunder dibentuk dari beberapa koperasi primer.
4. *Cooperatives can be classified into 5 classification that are A, B, C, D, and BDK. A define as Very Good, B define as Good, C define as Good Enough, D define as Not Good Enough, and BDK define as Not Classified.*
 5. *Primary cooperatives are cooperatives that have minimal 20 people as its members. Secondary coopeartives consisted of several primary cooperatives.*

ULASAN

DESCRIPTION

Koperasi

Cooperatives

Pada tahun 2020, terdapat 94 koperasi di Kabupaten Kayong Utara. 9 diantaranya adalah Koperasi Unit Desa (KUD) dan 85 lainnya merupakan Non-KUD.

In 2020, there are 94 cooperatives in Kayong Utara Regency. 9 of the cooperatives are Rural Cooperatives and the other 85 are Non-Rural Cooperatives.

Berdasarkan klasifikasinya, pada tahun 2020 sebesar 90,4% atau 85 koperasi yang ada di Kabupaten Kayong Utara belum diklasifikasikan. 6 koperasi terklasifikasi C dan 3 koperasi terklasifikasi D.

Based on the classification, in 2020 about 90,4% or 85 cooperatives at Kayong Utara Regency not classified. 6 cooperatives are good enough classified and 3 cooperatives are not good enough classified.

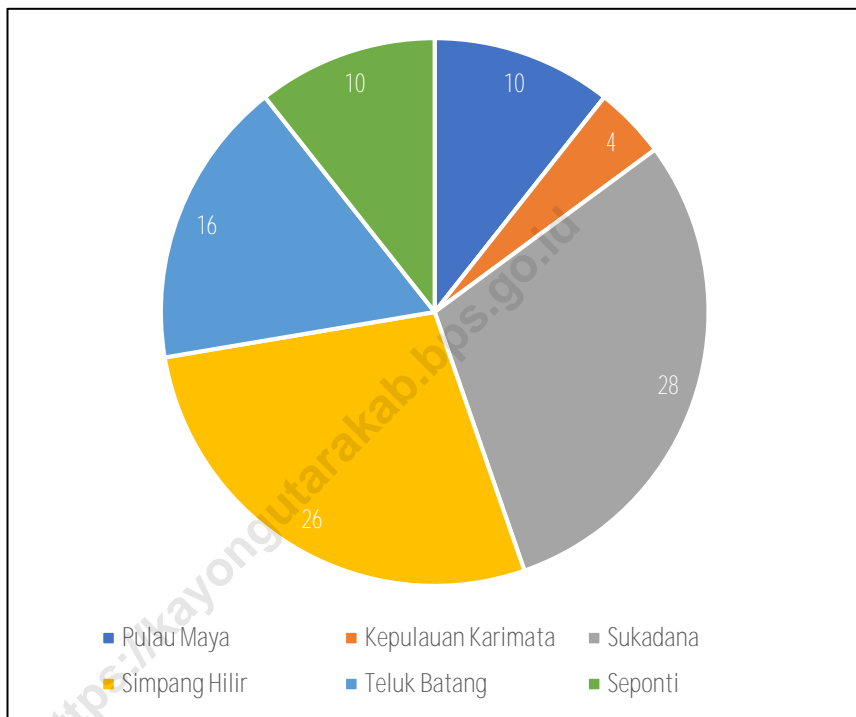
Sebanyak 57,4% koperasi yang ada di Kabupaten Kayong Utara terdapat di Kecamatan Sukadana dan Kecamatan Simpang Hilir. Jumlah koperasi di Kecamatan Sukadana sebanyak 28 koperasi sedangkan di Kecamatan Simpang Hilir sebanyak 26 koperasi.

About 57,3% cooperatives exist at Kayong Utara Regency is located in Sukadana district and Simpang Hilir district. The numbers of cooperatives in Sukadana district is 28 and Simpang Hilir district is 26 cooperatives.

Apabila dilihat dari jenis koperasinya, pada tahun 2020, 38,29% koperasi merupakan koperasi serba usaha.

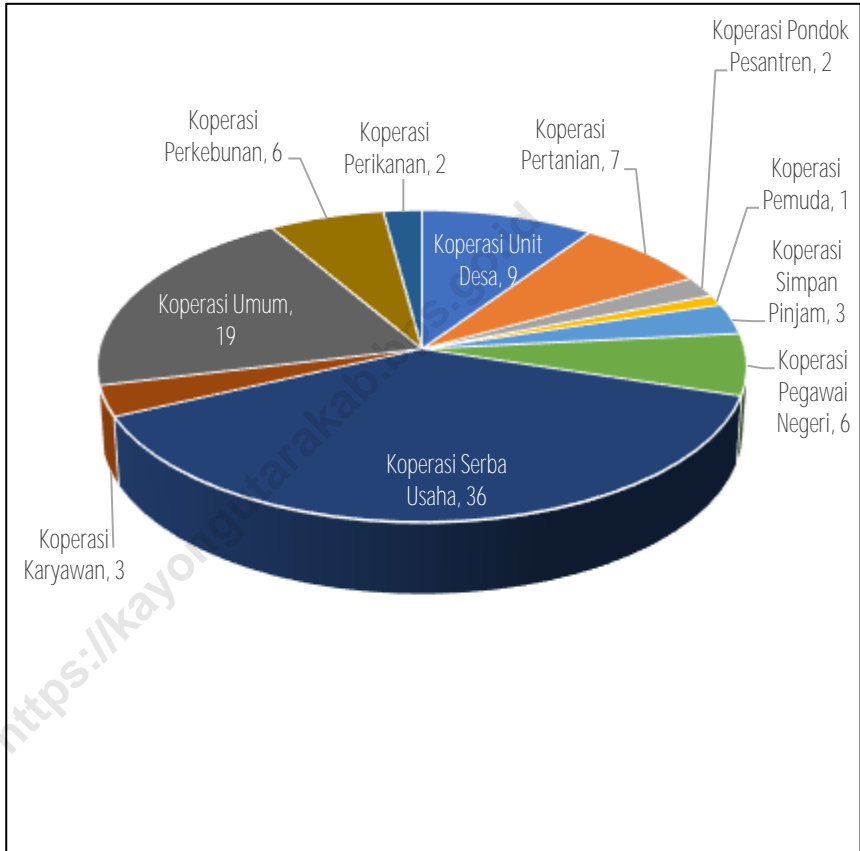
From the type of cooperatives, in 2020, 38,29% cooperatives are multi-bussiness cooperatives.

Gambar 9.1 Jumlah Koperasi Aktif Menurut Kecamatan di Kabupaten Kayong Utara, 2017-2020
Figures Number of Active Cooperative by Subdistrict in Kayong Utara Regency, 2017-2020



Sumber/Source : Dinas Perdagangan Kabupaten Kayong Utara

Gambar 9.2 Jumlah Koperasi Menurut Jenis Koperasi dan Kecamatan di Kabupaten Kayong Utara, 2020
 Figures Number of Cooperative by Kind of Cooperative and Subdistrict in Kayong Utara Regency, 2020



Sumber/Source: Dinas Perdagangan Kabupaten Kayong Utara

Tabel 9.1 Jumlah Koperasi Aktif Menurut Kecamatan di Kabupaten Kayong Utara, 2017-2020
 Table Number of Active Cooperative by Subdistrict in Kayong Utara Regency, 2017-2020

Kecamatan Subdistrict	2017	2018	2019	2020
(1)	(2)	(3)	(4)	(5)
Pulau Maya	10	10	10	10
Kepulauan Karimata	4	4	4	4
Sukadana	24	23	23	28
Simpang Hilir	24	24	24	26
Teluk Batang	14	14	14	16
Seponti	9	10	10	10
Kabupaten Kayong Utara	85	85	85	94

Sumber/Source : Dinas Perdagangan Kabupaten Kayong Utara

Tabel 9.2 Jumlah Koperasi Menurut Jenis Koperasi dan Kecamatan di Kabupaten Kayong Utara, 2020
Number of Cooperative by Kind of Cooperative and Subdistrict in Kayong Utara Regency, 2020

Kecamatan <i>Subdistrict</i>	Jenis Koperasi/ <i>Kind of Cooperative</i>					Jumlah <i>Total</i>
	KUD	KPRI	KOPKAR	KOPPAS	Lainnya <i>Other</i>	
(1)	(2)	(3)	(4)	(5)	(6)	(4)
1. Pulau Maya	1	-	-	-	9	10
2. Kepulauan Karimata	1	-	-	-	3	4
3. Sukadana	2	2	1	-	23	28
4. Simpang Hilir	2	1	1	-	22	26
5. Teluk Batang	2	2	1	-	11	16
6. Seponti	1	1	-	-	8	10
Jumlah <i>Total</i>	9	6	3	-	78	94

Sumber/*Source*: Dinas Perdagangan Kabupaten Kayong Utara

Catatan/*Notes*: ¹ Data Tahun Sebelumnya

Tabel 9.3 Jumlah Koperasi Unit Desa (KUD) di Kabupaten Kayong Utara Menurut Kecamatan dan Klasifikasi, 2020
Table Number of Rural Cooperative in Kayong Utara Regency by Subdistrict and Classification, 2020

Kecamatan Subdistrict	Klasifikasi/Classification					Jumlah Total
	A	B	C	D	BDK	
(1)	(2)	(3)	(4)	(5)	(6)	(7)
1. Pulau Maya	-	-	-	-	1	1
2. Kepulauan Karimata	-	-	-	-	1	1
3. Sukadana	-	-	-	-	2	2
4. Simpang Hilir	-	-	-	-	2	2
5. Teluk Batang	-	-	-	-	2	2
6. Seponti	-	-	-	-	1	1
Jumlah Total	2020	-	-	-	9	9
	2019	-	-	-	10	10
	2018	-	-	-	10	10
	2017	-	-	-	10	10
	2016 ¹	-	-	-	10	10

Sumber/Source: Dinas Perdagangan Kabupaten Kayong Utara

Catatan/Notes: ¹ Data Tahun Sebelumnya

A = Sangat Sehat/Very Good

B = Sehat/Good

C = Cukup Sehat/Good Enough

D = Kurang Sehat/Not Good Enough

BDK = Belum Diklasifikasikan/Not Classified

Tabel 9.4 Jumlah Koperasi Non-KUD di Kabupaten Kayong Utara Menurut Kecamatan dan Klasifikasi, 2020
Number of Non-Rural Cooperative in Kayong Utara Regency by Subdistrict and Classification, 2020

Kecamatan <i>Subdistrict</i>	Klasifikasi/ <i>Classification</i>					Jumlah <i>Total</i>	
	A	B	C	D	BDK		
(1)	(2)	(3)	(4)	(5)	(6)	(7)	
1. Pulau Maya	-	-	-	-	9	9	
2. Kepulauan Karimata	-	-	-	-	3	3	
3. Sukadana	-	-	2	2	22	26	
4. Simpang Hilir	-	-	2	1	21	24	
5. Teluk Batang	-	-	2	-	12	14	
6. Seponti	-	-	-	-	9	9	
Jumlah <i>Total</i>	2020	-	-	6	3	76	85
	2019	-	-	5	4	66	75
	2018	-	1	6	3	65	75
	2017	-	1	6	4	64	75
	2016 ¹	-	-	-	-	71	71

Sumber/*Source*: Dinas Perdagangan Kabupaten Kayong Utara

Catatan/*Notes*: ¹ Data Tahun Sebelumnya

A = Sangat Sehat/*Very Good*

B = Sehat/*Good*

C = Cukup Sehat/*Good Enough*

D = Kurang Sehat/*Not Good Enough*

BDK = Belum Diklasifikasikan/*Not Classified*

Tabel 9.5 Jumlah Koperasi Primer di Kabupaten Kayong Utara Menurut Jenisnya, 2020
 Table Number of Primary Cooperatives in Kayong Utara by Type of Cooperative, 2020

Jenis Koperasi <i>Type of Cooperative</i>		Koperasi Primer <i>Primary Cooperative</i>
(1)	(2)	
1. Koperasi Unit Desa		9
2. Koperasi Pertanian		7
3. Koperasi Pondok Pesantren		2
4. Koperasi Pengusaha Hutan		-
5. Koperasi Pemuda		1
6. Koperasi Pedagang Pasar		-
7. Koperasi Simpan Pinjam		3
8. Koperasi Purnawirawan		-
9. Koperasi Pegawai Negeri		6
10. Koperasi Serba Usaha		36
11. Koperasi Angkatan Darat		-
12. Koperasi Kepolisian		-
13. Koperasi Wanita		-
14. Koperasi Veteran		-
15. Koperasi Angkutan		-
16. Koperasi Pensiunan PNS		-
17. Koperasi Karyawan		3
18. Koperasi Umum		19
19. Koperasi Perkebunan		6
20. Koperasi Peternakan		-
21. Koperasi Perikanan		2
Jumlah <i>Total</i>	2020	94
	2019	85
	2018	85
	2017	85
	2016 ¹	81

Sumber/*Source*: Dinas Perdagangan Kabupaten Kayong Utara

Catatan/*Notes*: ¹ Data Tahun Sebelumnya

Tabel 9.6 Banyaknya Kegiatan Usaha yang Dilakukan oleh Koperasi di Kabupaten Kayong Utara Menurut Jenis Kegiatan Usaha, 2020
Number of Business Activities Organized by Cooperatives in Kayong Utara Regency by Type of Activity, 2020

Jenis Kegiatan <i>Type of Activity</i>	Dilakukan oleh/ <i>Organized by</i>		
	KUD <i>Rural Cooperative</i>	Non KUD <i>Non-Rural Cooperative</i>	Jumlah <i>Total</i>
(1)	(2)	(3)	(4)
1. Perikanan	-	22	22
2. Perdagangan	-	3	3
3. Penyalur Saprodi	-	5	5
4. Waserda	-	-	-
5. Simpan Pinjam	-	5	5
6. Kredit Usaha Tani	-	-	-
7. Kelistrikan	-	-	-
8. Penyalur BBM	-	2	2
9. Angkutan	-	1	1
10. Kerajinan	-	-	-
11. Pangan	-	-	-
12. RMU (Penggilingan)	-	-	-
13. Kelapa Sawit	-	6	6
14. Lainnya	-	50	50
Jumlah <i>Total</i>	2020	-	94
	2019	1	62
	2018	1	57
	2017 ¹	1	57
	2016	1	57

Sumber/*Source*: Dinas Perdagangan Kabupaten Kayong Utara

Catatan/*Notes*: ¹ Data Tahun Sebelumnya

Tabel 9.7 Perkembangan Koperasi di Kabupaten Kayong Utara, 2020
 Table Growth of Cooperative in Kayong Utara Regency, 2020

Perkembangan <i>Growth of</i>	KUD	Non KUD	Jumlah <i>Total</i>
(1)	(2)	(3)	(4)
1. Unit	9	85	94
2. Anggota	62	3 744	3 836
3. Simpanan (Juta Rp)	9 000 000	10 831 047 314	10 840 047 314
4. Donasi/Hibah (Juta Rp)	-	-	-
5. Dari Luar (Juta Rp)	-	51 084 278 424	51 084 278 424
6. Cadangan (Juta Rp)	-	-	-
7. Sisa Hasil Usaha (Juta Rp)	8 500 000	1 489 686 287	1 498 186 287
8. Dana-dana (Juta Rp)	-	-	-
9. Volume Usaha (Juta Rp)	21 000 000	7 460 891 235	7 481 891 235

Sumber/Source: Dinas Perdagangan Kabupaten Kayong Utara

BAB

Chapter

10

PENEGELUARAN PENDUDUK

POPULATION EXPENDITURE

Rata-Rata Pengeluaran Per Kapita Sebulan

Monthly Average Expenditures per Capita

2020

Rp 1.129.073

Tiga Kontributor Terbesar

Top Three Contributors

Pengeluaran Non Makanan
Non-food Expenditure

Pengeluaran Makanan
Food Expenditure

Perumahan dan Fasilitasnya/
Housing and Household facilities

Rp 279.156,-



Aneka Komoditas dan Jasa/
Goods and Services

Rp 98.934,-



Komoditas Tahan Lama/
Durable Goods

Rp 65.359,-



46,4%

53,6%

Makanan dan minuman jadi/
Prepared food and beverages

Rp 146.638,-



Rokok/Cigarettes

Rp 91.215,-



Padi-Padian/Cereals

Rp 79.535,-



BAB 10. PENGELUARAN PENDUDUK

CHAPTER 10. POPULATION EXPENDITURE

PENJELASAN TEKNIS

1. Kegiatan pengumpulan data sosial dan ekonomi dilaksanakan secara rutin oleh BPS melalui Survei Sosial Ekonomi Nasional (Susenas).
2. Data konsumsi/pengeluaran yang dikumpulkan pada Susenas Maret dibagi menjadi dua kelompok yaitu makanan dan bukan makanan. Jumlah komoditas makanan sebanyak 174 komoditas. Pengumpulan data kelompok makanan meliputi banyaknya komoditas yang dikonsumsi beserta nilai pengeluarannya.
3. Pengumpulan data pada sebagian besar kelompok bukan makanan hanya mencakup nilai pengeluaran barang yang dikonsumsi, kecuali beberapa jenis barang tertentu juga dikumpulkan kuantitasnya, seperti listrik, air, gas, dan bahan bakar minyak (BBM).
4. Referensi waktu survei yang digunakan adalah selama seminggu terakhir untuk konsumsi makanan dan sebulan atau setahun terakhir untuk konsumsi bukan makanan.

TECHNICAL NOTES

1. *Socioeconomic data collection activities are carried out regularly by the BPS-Statistics Indonesia through the National Socioeconomic Survey (Susenas).*
2. *The consumption/expenditure data collected in March Susenas are divided into two groups, namely food and non-food. The number of food commodity are 174 commodities. The food group data collection includes quantity and value of commodities consumed.*
3. *Data collection on most of non food only covers only the value of expenditures consumed except for certain commodities which are also collected for its quantity, such as the use of electricity, water, gas, and fuel oil (BBM).*
4. *The survey time reference period is previous week before enumeration date for food consumption and last month or last year for non-food consumption*

ULASAN

DESCRIPTION

Pengeluaran Perkapita Sebulan

Monthly Expenditure per Capita

Berdasarkan Susenas Maret 2020, rata-rata pengeluaran per kapita sebulan masyarakat Kayong Utara adalah sebesar 1.129.073 rupiah. Dalam sebulan, rata-rata masyarakat mengeluarkan 604.864 rupiah untuk makanan dan 524.209 rupiah digunakan untuk non-makanan.

Based on March Socioeconomic Survey 2020, monthly average expenditure per Capita people of Kayong Utara are about 1.129.073 rupiahs. In a month, people of Kayong Utara averagely spend for about 604.864 rupiahs for food and 524.209 rupiahs for non-food.

Berdasarkan kelompok komoditas makanan, pada tahun 2020, rata-rata pengeluaran per kapita sebulan terbesar masyarakat Kabupaten Kayong Utara adalah pengeluaran untuk konsumsi makanan dan minuman jadi. Selanjutnya, di posisi kedua dan ketiga rata-rata pengeluaran per kapita sebulan terbesar adalah pengeluaran untuk konsumsi rokok dan padi-padian.

According to the food commodities group, by 2020, the largest per capita expenditure of the month was average the people of Kayong Utara Regency is the cost of food and beverage consumption. Furthermore, in second and third the average per capita expenditure of the month was that of cigarettes and cereals consumption.

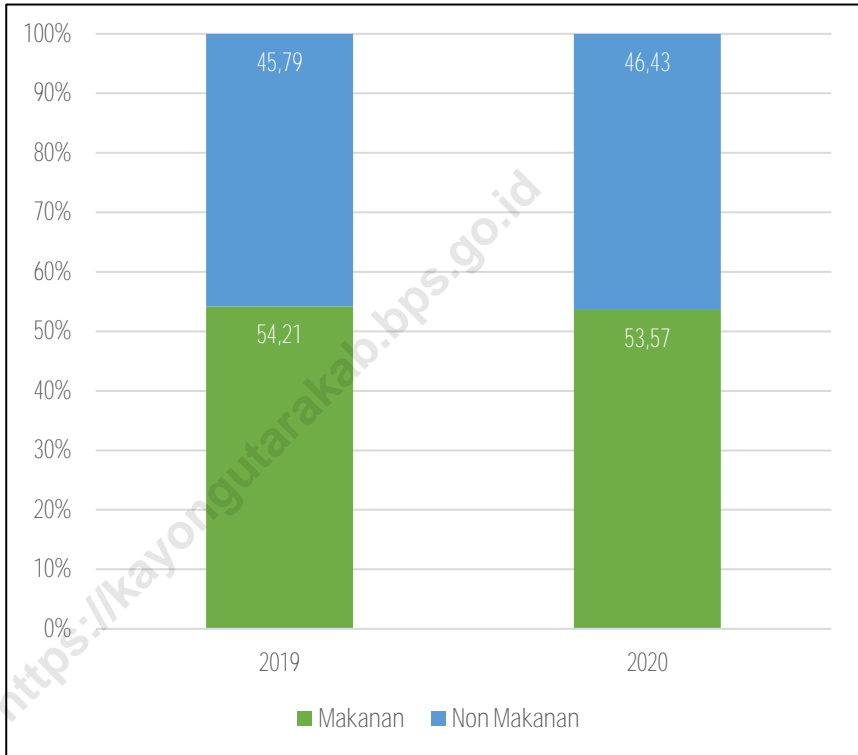
Apabila dilihat dari persentase pengeluaran per kapita sebulan pada 2020, pengeluaran masyarakat Kayong Utara sebagian besar berasal dari perumahan dan fasilitas rumah tangga (24,72%), makanan dan minuman jadi (12,99%), dan aneka komoditas barang dan jasa (8,76%).

From the percentage of Monthly Expenditure per Capita in 2020, population expenditure of Kayong Utara mostly come from housing and household facilities (24,72%), prepared food and beverages (12,99%), and goods and services (8,76%).

Gambar 10.1 Persentase Pengeluaran per Kapita Sebulan Menurut Kelompok Komoditas di Kabupaten Kayong Utara, 2019 dan 2020

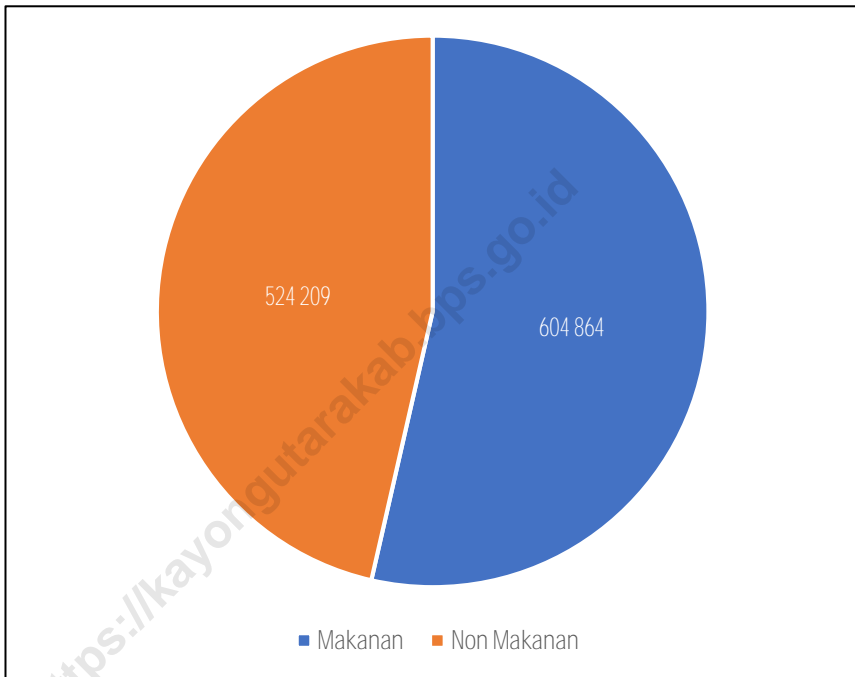
Figures

Percentage of Monthly Expenditure per Capita by Commodity Group in Kayong Utara Regency, 2019 and 2020



Sumber/Source: BPS Kab. Kayong Utara, Survei Sosial Ekonomi Nasional (Susenas) Maret/BPS-Statistics of Kayong Utara Regency, National Socioeconomic Survey March

Gambar 10.2 Rata-rata Pengeluaran per Kapita Sebulan Menurut Kelompok Komoditas (rupiah) di Kabupaten Kayong Utara, 2019 dan 2020
Monthly Average Expenditure per Capita by Commodity Group (rupiahs) in Kayong Utara Regency, 2019 and 2020



Sumber/Source : BPS Kab. Kayong Utara, Survei Sosial Ekonomi Nasional (Susenas) Maret/ BPS-Statistics of Kayong Utara Regency, National Socioeconomic Survey March

Tabel 10.1 Rata-rata Pengeluaran per Kapita Sebulan Menurut Kelompok Komoditas (rupiah) di Kabupaten Kayong Utara, 2019 dan 2020
Monthly Average Expenditure per Capita by Commodity Group (rupiahs) in Kayong Utara Regency, 2019 and 2020

Kelompok Komoditas/ <i>Commodity Group</i>	2019	2020
(1)	(2)	(3)
Makanan/<i>Food</i>		
Padi-padian/ <i>Cereals</i>	80 746	79 535
Umbi-umbian/ <i>Tubers</i>	3 107	4 662
Ikan/udang/cumi/kerang/ <i>Fish/shrimp/common squid/shells</i>	76 781	75 981
Daging/ <i>Meat</i>	22 112	20 026
Telur dan susu/ <i>Eggs and milk</i>	37 507	35 810
Sayur-sayuran/ <i>Vegetables</i>	48 889	53 181
Kacang-kacangan/ <i>Legumes</i>	8 779	10 161
Buah-buahan/ <i>Fruits</i>	17 818	16 650
Minyak dan kelapa/ <i>Oil and coconut</i>	15 999	16 499
Bahan minuman/ <i>Beverage stuffs</i>	22 494	23 303
Bumbu-bumbuan/ <i>Spices</i>	15 153	17 602
Konsumsi lainnya/ <i>Miscellaneous food items</i>	11 008	13 601
Makanan dan minuman jadi/ <i>Prepared food and beverages</i>	136 818	146 638
Rokok/ <i>Cigarettes</i>	85 561	91 215
Jumlah makanan/<i>Total food</i>	582 769	604 864
Bukan makanan/<i>Non-food</i>		
Perumahan dan fasilitas rumah tangga/ <i>Housing and household facilities</i>	255 361	279 156
Aneka komoditas dan jasa/ <i>Goods and services</i>	124 284	98 934
Pakaian, alas kaki, dan tutup kepala/ <i>Clothing, footwear, and headgear</i>	34 850	33 590
Komoditas tahan lama/ <i>Durable goods</i>	24 313	65 359
Pajak, pungutan, dan asuransi/ <i>Taxes and insurance</i>	29 403	40 112
Keperluan pesta dan upacara/kenduri/ <i>Parties and ceremonies</i>	23 957	7 058
Jumlah bukan makanan/<i>Total non-food</i>	492 169	524 209
Jumlah/<i>Total</i>	1 074 938	1 129 073

Sumber/*Source*: BPS Kab. Kayong Utara, Survei Sosial Ekonomi Nasional (Susenas) Maret/*BPS-Statistics of Kayong Utara Regency, National Socioeconomic Survey March*

Tabel 10.2 Persentase Pengeluaran per Kapita Sebulan Menurut Kelompok Komoditas di Kabupaten Kayong Utara, 2019 dan 2020
Table Percentage of Monthly Expenditure per Capita by Commodity Group in Kayong Utara Regency, 2019 and 2020

Kelompok Komoditas/ <i>Commodity Group</i>	2019	2020
(1)	(2)	(3)
<i>Makanan/Food</i>		
Padi-padian/ <i>Cereals</i>	7,51	7,04
Umbi-umbian/ <i>Tubers</i>	0,29	0,41
Ikan/udang/cumi/kerang/ <i>Fish/shrimp/common squid/shells</i>	7,14	6,73
Daging/ <i>Meat</i>	2,06	1,77
Telur dan susu/ <i>Eggs and milk</i>	3,49	3,17
Sayur-sayuran/ <i>Vegetables</i>	4,55	4,71
Kacang-kacangan/ <i>Legumes</i>	0,82	0,90
Buah-buahan/ <i>Fruits</i>	1,66	1,47
Minyak dan kelapa/ <i>Oil and coconut</i>	1,49	1,46
Bahan minuman/ <i>Beverage stuffs</i>	2,09	2,06
Bumbu-bumbuan/ <i>Spices</i>	1,41	1,56
Konsumsi lainnya/ <i>Miscellaneous food items</i>	1,02	1,20
Makanan dan minuman jadi/ <i>Prepared food and beverages</i>	12,73	12,99
Rokok/ <i>Cigarettes</i>	7,96	8,08
Jumlah makanan/<i>Total food</i>	54,21	53,57
<i>Bukan makanan/Non-food</i>		
Perumahan dan fasilitas rumah tangga/ <i>Housing and household facilities</i>	23,76	24,72
Aneka komoditas dan jasa/ <i>Goods and services</i>	11,56	8,76
Pakaian, alas kaki, dan tutup kepala/ <i>Clothing, footwear, and headgear</i>	3,24	2,98
Komoditas tahan lama/ <i>Durable goods</i>	2,26	5,79
Pajak, pungutan, dan asuransi/ <i>Taxes and insurance</i>	2,74	3,55
Keperluan pesta dan upacara/kenduri/ <i>Parties and ceremonies</i>	2,23	0,63
Jumlah bukan makanan/<i>Total non-food</i>	45,79	46,43
Jumlah/<i>Total</i>	100,00	100,00

Sumber/*Source* : BPS Kab. Kayong Utara, Survei Sosial Ekonomi Nasional (Susenas) Maret/*BPS-Statistics of Kayong Utara Regency, National Socioeconomic Survey March*

Tabel 10.3 Persentase Pengeluaran per Kapita Sebulan Menurut Golongan Pengeluaran di Kabupaten Kayong Utara, 2019 dan 2020
Percentage of Monthly Expenditure per Capita by Spending Group in Kayong Utara Regency, 2019 and 2020

Golongan Pengeluaran <i>Spending Group</i> (Rp)	2019	2020
(1)	(2)	(3)
< 150 000	-	-
150 000 – 199 999	-	-
200 000 – 299 999	0,20	-
300 000 – 499 999	10,14	7,95
500 000 – 749 999	31,16	29,31
750 000 – 999 999	19,92	20,33
1 000 000 – 1 499 999	22,98	25,19
> 1 500 000	15,59	17,21
Jumlah/Total	100,00	100,00

Sumber/Source: BPS Kab. Kayong Utara, Survei Sosial Ekonomi Nasional (Susenas) Maret/BPS-Statistics of Kayong Utara Regency, National Socioeconomic Survey March

BAB

Chapter

11

PERDAGANGAN

TRADE

Sarana Perdagangan 2020

Trading Facilities

Jumlah Sarana Perdagangan

Number Trading Facilities

Kelompok
Pertokoan

Group of Store

6

1.563

Kedai
Makanan

Diner

506

Pasar

Market

7

Toko
Kelontong

Store

1.035

Minimarket

Minimarket

9



BAB 11. PERDAGANGAN

CHAPTER 11. TRADE

PENJELASAN TEKNIS

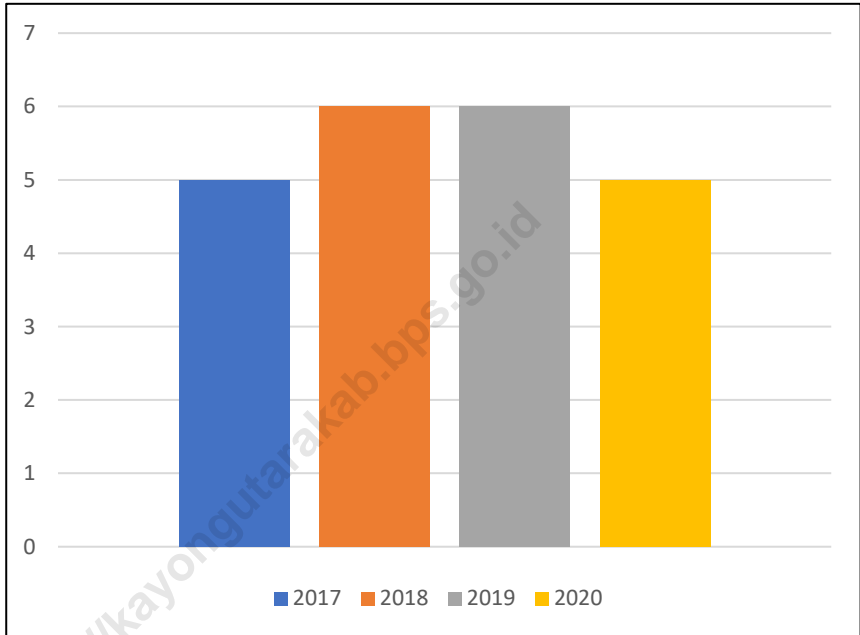
1. Perdagangan atau perniagaan adalah kegiatan tukar menukar barang atau jasa atau keduanya yang berdasarkan kesepakatan bersama bukan pemaksaan.
2. Sarana perdagangan adalah sarana berupa pasar rakyat, gudang non sistem resi gudang, dan pusat distribusi untuk mendukung kelancaran distribusi arus barang.
3. Kelompok pertokoan adalah toko-toko yang mengelompok dalam suatu lokasi dengan minimal 10 toko.

TECHNICAL NOTES

1. *Trade is exchange activity of goods or services or both, based on mutual understanding and not by force.*
2. *Trade facilities are facilities in the form of public markets, non warehouse warehouse receipt systems, and distribution centers to support the smooth distribution of goods flow.*
3. *Group of Store is stores that grouping in an area with 10 store minimal.*

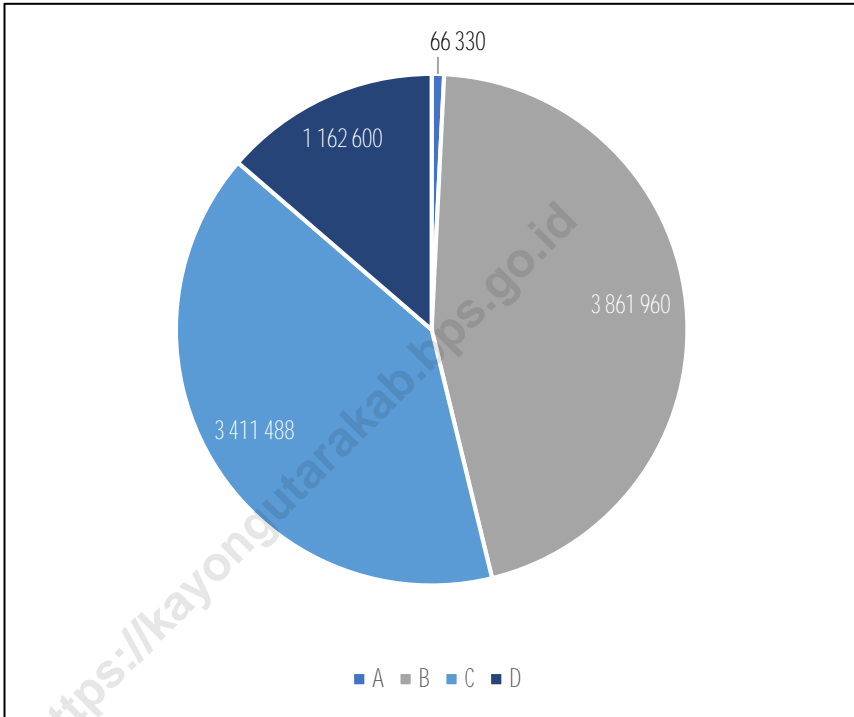
ULASAN	DESCRIPTION
Perdagangan	<i>Trade</i>
<p>Pada tahun 2020, terdapat 1.563 sarana perdagangan di Kabupaten Kayong Utara. Jumlah tersebut terdiri dari 1.035 toko/warung kelontong, 506 warung/kedai makanan dan minuman, 9 minimarket, 7 pasar dan 6 kelompok pertokoan.</p>	<p><i>In 2020, there are 1.563 trades in the Kayong Utara Regency. The number comprises 1.035 grocery stores, 506 stalls food and drink, 9 minimarket, 7 market and 6 group of store.</i></p>
<p>Dari 7 pasar, 5 pasar dikelola oleh Dinas Perdagangan KKU. Dari pasar yang dikelola oleh Dinas Perdagangan KKU, di tahun 2020, 1 pasar berlokasi di Sukadana, 2 pasar berlokasi di Simpang Hilir, 1 pasar berlokasi di Teluk Batang dan 1 pasar berlokasi di Seponti.</p>	<p><i>From 7 markets, 5 of them are managed by Trade Services of Kayong Utara. In 2020, 1 markets located in Sukadana, 2 located in Simpang Hilir, 1 located in Teluk Batang and 1 located in Seponti.</i></p>
Pegadaian	<i>Pawnshop</i>
<p>Pada tahun 2020, sebanyak 2.534 nasabah melakukan pinjaman uang di perum pegadaian cabang Kayong Utara. Sebanyak 2.480 nasabah atau 97,8% memberikan barang jaminan berupa perhiasan. Dari 2.480 nasabah tersebut, sebanyak 75,2% melakukan pinjaman uang sebesar 550.000 rupiah hingga 5.000.000 rupiah.</p>	<p><i>In 2020, 2.534 customers loan money at Perum Pegadaian Kayong Utara. As many as 2.480 customers or about 97,8% give guaranteed jewelry. The 2.480 customers, about 75,2% loan money 550.000 to 5.000.000 rupiahs.</i></p>

Gambar 11.1 Jumlah Pasar yang Dikelola oleh Dinas Perdagangan Kabupaten Kayong Utara, 2017-2020
Figures Number of Market Managed by Trade Service of Kayong Utara, 2017-2020



Sumber/Source: BPS Kab. Kayong Utara, Updating Direktori Pasar dan Dinas Perdagangan Kabupaten Kayong Utara

Gambar 11.2 Banyaknya Omzet (Ribu Rupiah) Menurut Golongan Barang pada Perum Pegadaian Cabang Kayong Utara, 2020
 Number of Omzet (Thousand Rupiahs) by Item Group of Perum Pegadaian Kayong Utara, 2020



Sumber/Source: Perum Pegadaian Cabang Sukadana

Tabel 11.1 Jumlah Sarana Perdagangan Menurut Jenisnya di Kabupaten Kayong Utara, 2019 dan 2020
Number of Trading Facilities by Type of Facility in Kayong Utara Regency, 2019 and 2020

Jenis Sarana Perdagangan <i>Type of Trading Facilities</i>	2019	2020
(1)	(4)	(5)
Kelompok Pertokoan/ <i>Group of Store</i>	6	6
Pasar/ <i>Market</i>	7	7
Minimarket/Swalayan/ <i>Minimarket</i>	9	9
Toko/Warung Kelontong/ <i>Store</i>	942	1 035
Warung/Kedai Makanan Minuman/ <i>Diner</i>	312	506
Jumlah/ <i>Total</i>	1 276	1 563

Sumber/*Source*: BPS Kab. Kayong Utara, Pendataan Podes/*BPS-Statistics of Kayong Utara Regency Village Potention Data Collecting*

Tabel 11.2 Jumlah Pasar yang Dikelola oleh Dinas Perdagangan Kabupaten Kayong Utara, 2017-2020
 Table Number of Market Managed by Trade Service of Kayong Utara, 2017- 2020

Tahun Year	Jumlah Pasar Number of Market
(1)	(2)
2020	5
2019	6
2018	6
2017	5

Sumber/Source: BPS Kab. Kayong Utara, Updating Direktori Pasar dan Dinas Perdagangan Kabupaten Kayong Utara

Tabel 11.3 Jumlah Pasar yang Dikelola oleh Dinas Perdagangan Kabupaten Kayong Utara Menurut Kecamatan, 2017-2020
Number of Market Managed by Trade Service of Kayong Utara Regency by Subdistrict, 2017- 2020

Kecamatan Subdistrict	2017	2018	2019	2020
(1)	(2)	(3)	(4)	(5)
Pulau Maya	-	-	-	-
Kep. Karimata	-	-	-	-
Sukadana	1	1	2	1
Simpang Hilir	2	3	2	2
Teluk Batang	2	2	1	1
Seponti	-	-	1	1
Kayong Utara	5	6	6	5

Sumber/*Source*: BPS Kab. Kayong Utara, Updating Direktori Pasar dan Dinas Perdagangan Kabupaten Kayong Utara

Tabel 11.4 Banyaknya Barang Jaminan, Nasabah, dan Omset Menurut Golongan Barang pada Perum Pegadaian Cabang Kayong Utara, 2020
Number of Pawn Items, Customers, and Omzet by Item Group of Perum Pegadaian Kayong Utara, 2020

Golongan Group	Uang Pinjaman (Rp) <i>Loan Money</i> (Rp)	Barang Jaminan (Unit) <i>Pawn Item</i> (Unit)	Nasabah (Orang) <i>Customer</i> (People)	Omset (000 Rupiah) <i>Omzet</i> (000 Rupiah)
(1)	(2)	(3)	(4)	(5)
A	20 000 – 500 000	181	181	66 330
B	550 000 – 5 000 000	1 865	1 865	3 861 960
C	5 100 000 – 20 000 000	400	400	3 411 488
D	20 100 000 – 200 000 000	34	34	1 162 600
Jumlah/ <i>Total</i>		2 480	2 480	8 502 378

Sumber/*Source*: Perum Pegadaian Cabang Sukadana

Tabel 11.5 Banyaknya Nasabah dan Omset Menurut Jenis Barang Jaminan pada Perum Pegadaian Cabang Kayong Utara, 2020
Number of Customers and Omzet by Item Group of Perum Pegadaian Kayong Utara, 2020

Jenis Barang Jaminan <i>Kind of Pawn Item</i>	Nasabah (Orang) <i>Customer (People)</i>	Omset (000 Rupiah) <i>Omzet (000 Rupiah)</i>
(1)	(2)	(3)
Perhiasan/Jewelry	2 480	8 502 378
Non Perhiasan/Non-Jewelry	54	443 505,12
Jumlah/ <i>Total</i>	2 534	8 945 883,12

Sumber: Perum Pegadaian Cabang Sukadana

BAB
Chapter

12

SISTEM NERACA
REGIONAL

SYSTEM OF REGIONAL ACCOUNTS

PDRB/GRDP 2020

Atas Dasar Harga Berlaku/ At Current Market Price

4.209

Miliar Rupiah/ Billion Rupiahs

3 KONTRIBUTOR TERBESAR
PDRB *Top 3 Contributor of GRDP*

**Pertanian,
Kehutanan, dan Perikanan**
Agriculture, Forestry, and Fishing

28,37 %



**Perdagangan Besar dan Eceran;
Reparasi Mobil dan Sepeda Motor**

Wholesale and Retail Trade; Repair of Motor Vehicles and Motorcycles

12,71 %



Konstruksi
Construction

12,05 %



BAB 12. SISTEM NERACA REGIONAL

CHAPTER 12. SYSTEM OF REGIONAL ACCOUNTS

PENJELASAN TEKNIS

1. Penghitungan statistik neraca nasional mengikuti buku petunjuk yang diterbitkan oleh Perserikatan Bangsa Bangsa (PBB) dikenal sebagai Sistem Neraca Nasional (SNN). SNN adalah rekomendasi internasional tentang bagaimana menyusun ukuran aktivitas ekonomi yang sesuai dengan standar neraca baku yang didasarkan pada prinsip-prinsip ekonomi. Rekomendasi yang dimaksud dinyatakan dalam sekumpulan konsep, definisi, klasifikasi, dan aturan neraca yang disepakati secara internasional dalam mengukur indikator tertentu seperti Produk Domestik Bruto (PDB). Salah satu bentuk adaptasi pencatatan statistik nasional adalah melakukan perubahan tahun dasar PDB Indonesia dari tahun 2000 ke 2010. Perubahan tahun dasar PDB dilakukan seiring dengan mengadopsi rekomendasi PBB yang tertuang dalam Sistem Neraca Nasional 2008 (SNA 2008).
2. Produk Domestik Bruto pada tingkat nasional serta Produk Domestik Regional Bruto (PDRB) pada tingkat regional (provinsi) menggambarkan

TECHNICAL NOTES

1. *The method used to estimate national accounts statistics is based on the standard guidelines formed by United Nation known as System of National Accounts (SNA). SNA is the internationally agreed standard set of recommendations on how to compile measures of economic activity in accordance with strict accounting conventions based on economic principles. The recommendations are expressed in term of a set of concepts, definitions, classifications and accounting rules that comprise the internationally agreed standard for measuring indicators such as Gross Domestic Product (GDP). One of the improvement in the national statistical system is to rebase GDP form base year 2000 to 2010 in order to capture current economic condition. It is in line with the United Nations (UN) recommendation on 2008 SNA.*
2. *The basic measure of the value added arising from economic activity is known as Gross Domestic Product at the national level and Gross Regional*

kemampuan suatu wilayah untuk menciptakan nilai tambah pada suatu waktu tertentu. Untuk menyusun PDB maupun PDRB digunakan 2 pendekatan, yaitu lapangan usaha dan pengeluaran. Keduanya menyajikan komposisi data nilai tambah dirinci menurut sumber kegiatan ekonomi (lapangan usaha) dan menurut komponen penggunaannya. PDB maupun PDRB dari sisi lapangan usaha merupakan penjumlahan seluruh komponen nilai tambah bruto yang mampu diciptakan oleh sektor-sektor ekonomi atas berbagai aktivitas produksinya. Sedangkan dari sisi pengeluaran menjelaskan tentang penggunaan dari nilai tambah tersebut.

3. PDB/PDRB menurut lapangan usaha mengalami perubahan klasifikasi dari 9 lapangan usaha menjadi 17 lapangan usaha. PDB/PDRB menurut lapangan usaha dirinci menurut total nilai tambah dari seluruh sektor ekonomi yang mencakup lapangan usaha Pertanian, Kehutanan, dan Perikanan; Pertambangan dan Penggalian; Industri Pengolahan; Pengadaan Listrik dan Gas; Pengadaan Air, Pengelolaan Sampah, Limbah dan Daur Ulang; Konstruksi; Perdagangan Besar dan Eceran, Reparasi Mobil dan Sepeda Motor; Transportasi dan Pergudangan; Penyediaan Akomodasi dan Makan

Domestic Product (GRDP) at the regional level (provinces/regencies/ municipalities). To compile these statistics, two approaches have been used, i.e. "production approach" and "expenditure approach". The first approach is to measure value added produced by various kinds of economic activities, while the second approach is to measure final uses of the country's output. In other words, GDP/GRDP is the sum of total value added produced by all economic industries (activities) and the way of using it.

3. *GDP/ GRDP by industry classification changes from 9 sectors to 17 industries. GDP by industry is classified by types of economic activities such as Agriculture, Forestry and Fishing; Mining and Quarrying; Manufacturing; Electricity and Gas; Water supply, Sewerage, Waste Management and Remediation Activities; Construction; Wholesale and Retail Trade; Repair of Motor Vehicles and Motorcycles; Transportation and Storage; Accommodation and Food Service Activities; Information and Commu nication; Financial and Insurance Activities; Real Estate Activities; Business Activities; Public Administration; Defence and*

Minum; Informasi dan Komunikasi; Jasa Keuangan dan Asuransi; Real Estat; Jasa Perusahaan; Administrasi Pemerintahan, Pertahanan dan Jaminan Sosial Wajib; Jasa Pendidikan; Jasa Kesehatan dan Kegiatan Sosial; dan Jasa lainnya.

4. PDB/PDRB menurut pengeluaran mengalami perubahan klasifikasi dimana pengeluaran konsumsi Lembaga Non Profit yang Melayani Rumah Tangga (LNPRT) yang sebelumnya termasuk bagian dari pengeluaran konsumsi rumah tangga menjadi komponen terpisah. Sehingga klasifikasi PDB menurut pengeluaran dirinci menjadi 7 komponen yaitu komponen pengeluaran konsumsi rumah tangga, pengeluaran konsumsi LNPRT, pengeluaran konsumsi pemerintah, pembentukan modal tetap bruto, perubahan inventori, ekspor barang dan jasa, dan impor barang dan jasa.
5. Produk Domestik Bruto maupun agregat turunannya disajikan dalam 2 (dua) versi penilaian, yaitu atas dasar **"harga berlaku" dan atas dasar "harga konstan"**. Disebut sebagai harga berlaku karena seluruh agregat dinilai dengan menggunakan harga pada tahun berjalan, sedangkan harga konstan penilaiannya didasarkan kepada harga satu tahun dasar

Compulsory Social Security; Education; Human Health and Social Work Activities; and Other Services Activities.

4. *GDP/GRDP by expenditure classification changes where consumption expenditure Non-profit Institutions Serving Households (NPISH) previously included as part of household consumption expenditure is taken out into separate component. So that, GDP by type of expenditures is classified into: household consumption expenditure, NPISH consumption expenditure, government consumption expenditure, gross fixed capital formation, changes in inventories, exports of goods and services, and imports of goods and services.*
5. *GDP and its aggregations are presented in two forms: at current market prices and at constant base year market prices. In presenting current market prices, all aggregates are valued at current market prices, while base year constant market prices are shown by valuing all aggregates at fixed base year prices. Year of 2010 is used as the base year in this publication.*

tertentu, dalam publikasi ini digunakan harga tahun 2010.

6. Laju pertumbuhan Produk Domestik Bruto diperoleh dari perhitungan PDB atas dasar harga konstan. Diperoleh dengan cara mengurangi nilai PDB pada tahun ke-n terhadap nilai pada tahun ke n-1 (tahun sebelumnya), dibagi dengan nilai pada tahun ke n-1, dikalikan dengan 100 persen. Laju pertumbuhan menunjukkan perkembangan agregat pendapatan dari satu waktu tertentu terhadap waktu sebelumnya.
 7. Produk Nasional Bruto (PNB) adalah Produk Domestik Bruto ditambah dengan pendapatan faktor neto dari luar negeri. Pendapatan faktor neto merupakan pendapatan faktor produksi yang diterima dikurangi dengan pendapatan yang dibayarkan dari/ke luar negeri oleh residen dengan nonresiden. Pendapatan faktor produksi meliputi upah dan gaji, deviden, bunga modal, royalti, maupun pendapatan atas faktor kepemilikan lainnya.
 8. Produk Nasional Neto adalah Produk Nasional Bruto dikurangi dengan penyusutan atas ausnya nilai barang modal tetap yang digunakan dalam proses produksi selama satu tahun.
6. *Growth rate of Gross Domestic Product is derived from GDP at constant market prices. It is obtained by subtracting the value of GDP year n with the value of GDP year n-1, divided by the value of GDP year n-1 then multiplied by 100 percent. The growth rate of GDP explains the income growth during the given period.*
 7. *Gross National Product (GNP) is gross domestic product plus net factor income from abroad. Net factor income is received minus paid incomes due to the ownership of production factor from or to non-residents. This income could be in the form of compensation of employees, dividend, capital interests, royalties and income from other properties factors.*
 8. *Net National Product is gross national product minus the depreciation of fixed capital goods utilized in the process of production in one year. It is also called Net National Product at market prices.*

Disebut juga sebagai Produk Nasional Neto atas dasar harga pasar.

9. Produk Nasional Neto atas dasar biaya factor adalah Produk Nasional Neto atas dasar harga pasar dikurangi dengan pajak tidak langsung neto (pajak tidak langsung dikurangi subsidi). Dengan istilah lain disebut sebagai Pendapatan Nasional, yang menggambarkan pendapatan yang benar-benar diterima oleh penduduk Indonesia.
 10. Pendapatan nasional per kapita adalah pendapatan nasional atau Produk Nasional Neto atas dasar biaya faktor produksi dibagi penduduk pertengahan tahun.
9. *Net National Product at factor costs equals to net national product at market prices minus net indirect taxes (indirect taxes less subsidies). It is also known as national income that describes income actually received by Indonesian residents.*
 10. *Per capita national income is national income or net national product at factor costs divided by mid-year population.*

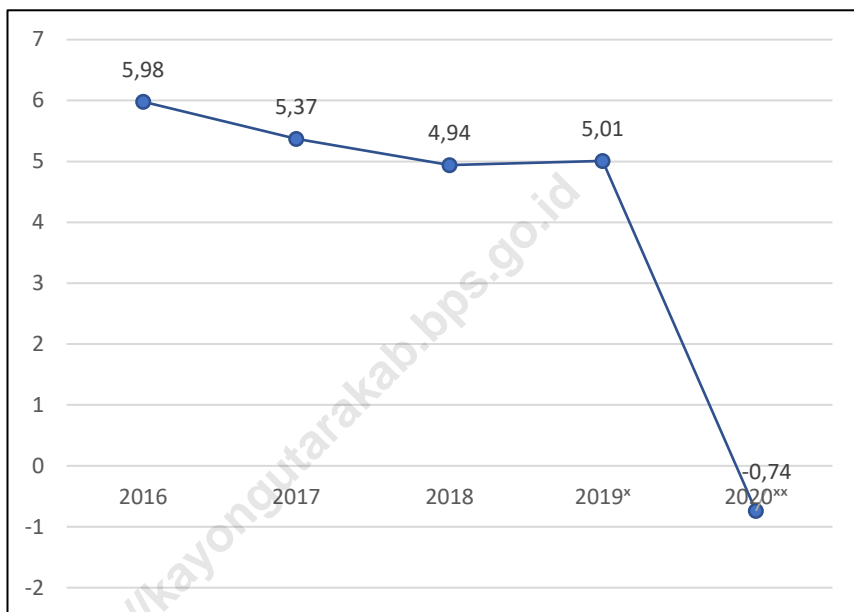
ULASAN	DESCRIPTION
PDRB	GRDP
<p>Produk Domestik Regional Bruto Atas Dasar Harga Berlaku di Kabupaten Kayong Utara pada tahun 2020 sebesar 4.209,23 miliar rupiah.</p>	<p><i>Gross Regional Domestic Product at Current Prices in Kayong Utara Regency in 2020 are about 4.209,23 billion rupiahs.</i></p>
<p>Produk Domestik Regional Bruto Atas Dasar Harga Konstan 2010 di Kabupaten Kayong Utara pada tahun 2020 sebesar 2.519,96 miliar rupiah.</p>	<p><i>Gross Regional Domestic Product at 2010 Constan Prices in Kayong Utara Regency in 2020 are about 2.519,96 billion rupiahs.</i></p>
PDRB Menurut Lapangan Usaha	GRDP by Industry
<p>Pada tahun 2020, lapangan usaha dengan distribusi persentase terbesar adalah Perikanan, Kehutanan, dan Perikanan yaitu sebesar 28,37%.</p>	<p><i>In 2020, industry with the biggest GRDP percentage distribution is Agriculture, Forestry, and Fishing for about 28,37%.</i></p>
<p>Dilihat dari laju pertumbuhan PDRB, di tahun 2020, sektor Jasa Kesehatan dan Kegiatan Sosial memiliki laju pertumbuhan PDRB tertinggi yaitu sebesar 14,7%. Sedangkan sektor Jasa Lainnya memiliki laju pertumbuhan PDRB terendah yaitu sebesar -13,71%.</p>	<p><i>From GRDP growth rate, in 2020, healty service and social activity sector have the highest GRDP growth rate that is 7,18 percent. Meanwhile, Others Service Sector have the lowest GRDP growth rate that is -13,71%.</i></p>
PDRB Menurut Pengeluaran	GRDP by Expenditure
<p>Pada tahun 2020, pengeluaran dengan distribusi PDRB terbesar adalah Pembentukan Modal Tetap Bruto yaitu sebesar 29,6 persen.</p>	<p><i>In 2020, expenditure with the biggest GRDP distribution is Gross Fixed Capital Formation for about 29,6 percent.</i></p>

Dilihat dari laju pertumbuhan PDRB, di tahun 2020, Pengeluaran Konsumsi LNPRT memiliki laju pertumbuhan PDRB tertinggi yaitu sebesar 8,02 persen. Sedangkan Pembentukan Modal Tetap Bruto memiliki laju pertumbuhan PDRB terendah yaitu sebesar 3,90 percent.

From GRDP growth rate, in 2020, NPISH Consumption Expenditure have the highest GRDP growth rate that is 8,02 percent. Meanwhile, Gross Fixed Capital Formation have the lowest GRDP growth rate that is 3,9 percent.

<https://kayongutarakab.bps.go.id>

Gambar 12.1 Laju Pertumbuhan Produk Domestik Regional Bruto Kabupaten Kayong Utara Atas Dasar Harga Konstan 2010 Menurut Lapangan Usaha (Persen), 2016–2020
 Figures Growth Rate of Gross Regional Domestic Product of Kayong Utara Regency at 2010 Constant Price by Industry (Percent), 2016–2020

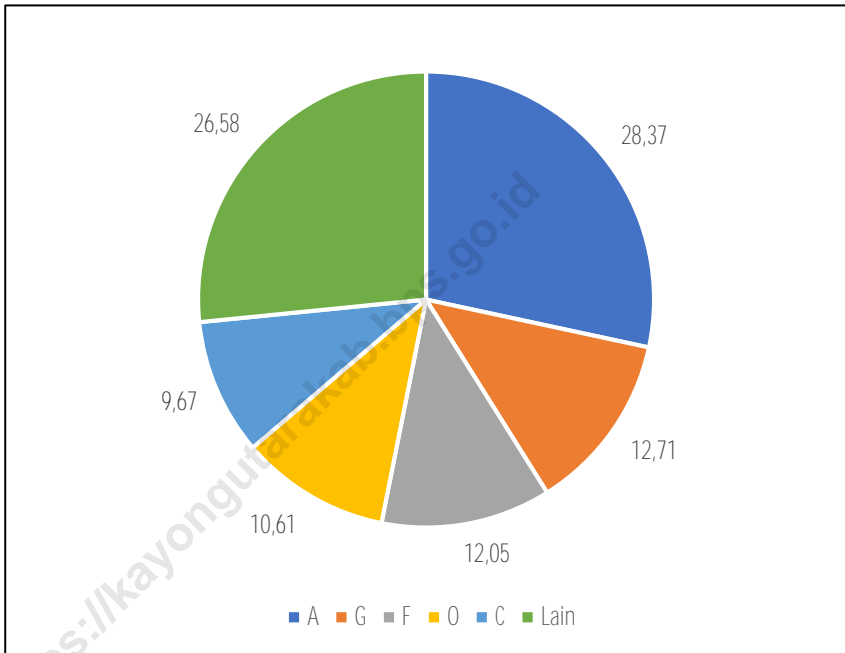


Catatan/Note: * Angka Sementara/ Preliminary figures

** Angka Sangat Sementara/ Very Preliminary figures

Sumber/Source: Badan Pusat Statistik Kabupaten Kayong Utara

Gambar 12.2 Distribusi Persentase Produk Domestik Regional Bruto Kabupaten Kayong Utara Atas Dasar Harga Berlaku Menurut Lapangan Usaha (Persen), 2020^{xx}
Percentage Distribution of Gross Regional Domestic Product of Kayong Utara Regency at Current Price 2010 by Industry (Percent), 2020^{xx}



Catatan/Notes: A : Pertanian, Kehutanan, dan Perikanan/ *Agriculture, Forestry, and Fishing*
 C: Industri Pengolahan/ *Manufacturing*
 F: Konstruksi/ *Construction*
 G: Perdagangan Besar dan Eceran; Reparasi Mobil dan Sepeda Motor/ *Wholesale and Retail Trade; Repair of Motor Vehicles and Motorcycles*
 O: Administrasi Pemerintah, Pertahanan, dan Jaminan Sosial Wajib/ *Public Administration and Defence; Compulsory Social Security*

Sumber/Source: Badan Pusat Statistik Kabupaten Kayong Utara

Tabel 12.1 Produk Domestik Regional Bruto Kabupaten Kayong Utara Atas Dasar Harga Berlaku Menurut Lapangan Usaha (Miliar rupiah), 2016–2020
Gross Regional Domestic Product of Kayong Utara Regency at Market Price by Industry (Billion Rupiahs), 2016–2020

	Lapangan Usaha/ <i>Industry</i>	2016
	(1)	(2)
A	Pertanian, Kehutanan, dan Perikanan/ <i>Agriculture, Forestry, and Fishing</i>	936,76
B	Pertambangan dan Penggalian/ <i>Mining and Quarrying</i>	140,41
C	Industri Pengolahan/ <i>Manufacturing</i>	302,44
D	Pengadaan Listrik dan Gas/ <i>Electricity and Gas</i>	1,98
E	Pengadaan Air; Pengelolaan Sampah, Limbah, dan Daur Ulang/ <i>Water Supply; Sewerage, Waste Management, and Remediation Activities</i>	4,42
F	Konstruksi/ <i>Construction</i>	356,79
G	Perdagangan Besar dan Eceran; Reparasi Mobil dan Sepeda Motor/ <i>Wholesale and Retail Trade; Repair of Motor Vehicles and Motorcycles</i>	414,58
H	Transportasi dan Pergudangan/ <i>Transportation and Storage</i>	109,44
I	Penyediaan Akomodasi dan Makan Minum/ <i>Accommodation and Food Service Activities</i>	72,14
J	Informasi dan Komunikasi/ <i>Information and Communication</i>	123,37
K	Jasa Keuangan dan Asuransi/ <i>Financial and Insurance Activities</i>	67,33
L	Real Estate/ <i>Real Estate Activities</i>	102,29
M,N	Jasa Perusahaan/ <i>Business Activities</i>	10,48
O	Administrasi Pemerintah, Pertahanan, dan Jaminan Sosial Wajib/ <i>Public Administration and Defence; Compulsory Social Security</i>	300,31
P	Jasa Pendidikan/ <i>Education</i>	104,54
Q	Jasa Kesehatan dan Kegiatan Sosial/ <i>Human Health and Social Work Activities</i>	72,17
R,S,T,U	Jasa Lainnya/ <i>Other Services Activities</i>	33,11
	Produk Domestik Regional Bruto/<i>Gross Regional Domestic Product</i>	3 152,56

Bersambung/*to be continued*

Lanjutan Tabel/*Continued table* 12.1

Lapangan Usaha/ <i>Industry</i>		2017
(1)		(3)
A	Pertanian, Kehutanan, dan Perikanan/ <i>Agriculture, Forestry, and Fishing</i>	996,17
B	Pertambangan dan Penggalian/ <i>Mining and Quarrying</i>	154,38
C	Industri Pengolahan/ <i>Manufacturing</i>	341,91
D	Pengadaan Listrik dan Gas/ <i>Electricity and Gas</i>	2,34
E	Pengadaan Air; Pengelolaan Sampah, Limbah, dan Daur Ulang/ <i>Water Supply; Sewerage, Waste Management, and Remediation Activities</i>	4,85
F	Konstruksi/ <i>Construction</i>	415,83
G	Perdagangan Besar dan Eceran; Reparasi Mobil dan Sepeda Motor/ <i>Wholesale and Retail Trade; Repair of Motor Vehicles and Motorcycles</i>	456,73
H	Transportasi dan Pergudangan/ <i>Transportation and Storage</i>	118,71
I	Penyediaan Akomodasi dan Makan Minum/ <i>Accommodation and Food Service Activities</i>	79,07
J	Informasi dan Komunikasi/ <i>Information and Communication</i>	148,26
K	Jasa Keuangan dan Asuransi/ <i>Financial and Insurance Activities</i>	74,71
L	Real Estate/ <i>Real Estate Activities</i>	111,45
M,N	Jasa Perusahaan/ <i>Business Activities</i>	11,42
O	Administrasi Pemerintah, Pertahanan, dan Jaminan Sosial Wajib/ <i>Public Administration and Defence; Compulsory Social Security</i>	348,49
P	Jasa Pendidikan/ <i>Education</i>	112,22
Q	Jasa Kesehatan dan Kegiatan Sosial/ <i>Human Health and Social Work Activities</i>	77,86
R,S,T,U	Jasa Lainnya/ <i>Other Services Activities</i>	35,59
Produk Domestik Regional Bruto/ <i>Gross Regional Domestic Product</i>		3 490,00

Bersambung/*to be continued*

Lanjutan Tabel/*Continued table* 12.1

Lapangan Usaha/ <i>Industry</i>		2018
(1)		(4)
A	Pertanian, Kehutanan, dan Perikanan/ <i>Agriculture, Forestry, and Fishing</i>	1 058,17
B	Pertambangan dan Penggalian/ <i>Mining and Quarrying</i>	167,86
C	Industri Pengolahan/ <i>Manufacturing</i>	371,87
D	Pengadaan Listrik dan Gas/ <i>Electricity and Gas</i>	2,64
E	Pengadaan Air; Pengelolaan Sampah, Limbah, dan Daur Ulang/ <i>Water Supply; Sewerage, Waste Management, and Remediation Activities</i>	5,22
F	Konstruksi/ <i>Construction</i>	460,63
G	Perdagangan Besar dan Eceran; Reparasi Mobil dan Sepeda Motor/ <i>Wholesale and Retail Trade; Repair of Motor Vehicles and Motorcycles</i>	500,52
H	Transportasi dan Pergudangan/ <i>Transportation and Storage</i>	127,90
I	Penyediaan Akomodasi dan Makan Minum/ <i>Accommodation and Food Service Activities</i>	87,28
J	Informasi dan Komunikasi/ <i>Information and Communication</i>	169,26
K	Jasa Keuangan dan Asuransi/ <i>Financial and Insurance Activities</i>	83,11
L	Real Estate/ <i>Real Estate Activities</i>	121,26
M,N	Jasa Perusahaan/ <i>Business Activities</i>	12,52
O	Administrasi Pemerintah, Pertahanan, dan Jaminan Sosial Wajib/ <i>Public Administration and Defence; Compulsory Social Security</i>	383,57
P	Jasa Pendidikan/ <i>Education</i>	119,53
Q	Jasa Kesehatan dan Kegiatan Sosial/ <i>Human Health and Social Work Activities</i>	86,04
R,S,T,U	Jasa Lainnya/ <i>Other Services Activities</i>	38,98
Produk Domestik Regional Bruto/ <i>Gross Regional Domestic Product</i>		3 796,36

Bersambung/*to be continued*

Lanjutan Tabel/*Continued table* 12.1

Lapangan Usaha/ <i>Industry</i>		2019 ^x
(1)		(5)
A	Pertanian, Kehutanan, dan Perikanan/ <i>Agriculture, Forestry, and Fishing</i>	1 125,63
B	Pertambangan dan Penggalian/ <i>Mining and Quarrying</i>	181,63
C	Industri Pengolahan/ <i>Manufacturing</i>	401,08
D	Pengadaan Listrik dan Gas/ <i>Electricity and Gas</i>	2,96
E	Pengadaan Air; Pengelolaan Sampah, Limbah, dan Daur Ulang/ <i>Water Supply; Sewerage, Waste Management, and Remediation Activities</i>	5,67
F	Konstruksi/ <i>Construction</i>	513,96
G	Perdagangan Besar dan Eceran; Reparasi Mobil dan Sepeda Motor/ <i>Wholesale and Retail Trade; Repair of Motor Vehicles and Motorcycles</i>	555,73
H	Transportasi dan Pergudangan/ <i>Transportation and Storage</i>	139,00
I	Penyediaan Akomodasi dan Makan Minum/ <i>Accommodation and Food Service Activities</i>	97,52
J	Informasi dan Komunikasi/ <i>Information and Communication</i>	187,47
K	Jasa Keuangan dan Asuransi/ <i>Financial and Insurance Activities</i>	84,18
L	Real Estate/ <i>Real Estate Activities</i>	132,10
M,N	Jasa Perusahaan/ <i>Business Activities</i>	13,64
O	Administrasi Pemerintah, Pertahanan, dan Jaminan Sosial Wajib/ <i>Public Administration and Defence; Compulsory Social Security</i>	425,12
P	Jasa Pendidikan/ <i>Education</i>	131,42
Q	Jasa Kesehatan dan Kegiatan Sosial/ <i>Human Health and Social Work Activities</i>	95,30
R,S,T,U	Jasa Lainnya/ <i>Other Services Activities</i>	42,31
Produk Domestik Regional Bruto/ <i>Gross Regional Domestic Product</i>		4 134,71

Bersambung/*to be continued*

Lanjutan Tabel/Continued table 12.1

Lapangan Usaha/ Industry		2020 ^{xx}
	(1)	(6)
A	Pertanian, Kehutanan, dan Perikanan/ <i>Agriculture, Forestry, and Fishing</i>	1 194,36
B	Pertambangan dan Penggalian/ <i>Mining and Quarrying</i>	187,05
C	Industri Pengolahan/ <i>Manufacturing</i>	406,97
D	Pengadaan Listrik dan Gas/ <i>Electricity and Gas</i>	3,21
E	Pengadaan Air; Pengelolaan Sampah, Limbah, dan Daur Ulang/ <i>Water Supply; Sewerage, Waste Management, and Remediation Activities</i>	5,87
F	Konstruksi/ <i>Construction</i>	507,12
G	Perdagangan Besar dan Eceran; Reparasi Mobil dan Sepeda Motor/ <i>Wholesale and Retail Trade; Repair of Motor Vehicles and Motorcycles</i>	535,04
H	Transportasi dan Pergudangan/ <i>Transportation and Storage</i>	131,87
I	Penyediaan Akomodasi dan Makan Minum/ <i>Accommodation and Food Service Activities</i>	89,11
J	Informasi dan Komunikasi/ <i>Information and Communication</i>	205,14
K	Jasa Keuangan dan Asuransi/ <i>Financial and Insurance Activities</i>	83,70
L	Real Estate/ <i>Real Estate Activities</i>	134,35
M,N	Jasa Perusahaan/ <i>Business Activities</i>	13,00
O	Administrasi Pemerintah, Pertahanan, dan Jaminan Sosial Wajib/ <i>Public Administration and Defence; Compulsory Social Security</i>	446,80
P	Jasa Pendidikan/ <i>Education</i>	120,01
Q	Jasa Kesehatan dan Kegiatan Sosial/ <i>Human Health and Social Work Activities</i>	111,87
R,S,T,U	Jasa Lainnya/ <i>Other Services Activities</i>	33,76
Produk Domestik Regional Bruto/ <i>Gross Regional Domestic Product</i>		4 209,23

Catatan/ Note : ^x Angka Sementara/ *Preliminary figures*

^{xx} Angka Sangat Sementara/ *Very Preliminary figures*

Sumber/ Source : Badan Pusat Statistik Kabupaten Kayong Utara

Tabel 12.2 Produk Domestik Regional Bruto Kabupaten Kayong Utara Atas Dasar Harga Konstan 2010 Menurut Lapangan Usaha (Miliar Rupiah), 2016–2020
Gross Regional Domestic Product of Kayong Utara Regency at Constant Price 2010 by Industry (Billion Rupiahs), 2016–2020

Lapangan Usaha/ Industry		2016
(1)		(2)
A	Pertanian, Kehutanan, dan Perikanan/ <i>Agriculture, Forestry, and Fishing</i>	686,21
B	Pertambangan dan Penggalian/ <i>Mining and Quarrying</i>	93,29
C	Industri Pengolahan/ <i>Manufacturing</i>	215,32
D	Pengadaan Listrik dan Gas/ <i>Electricity and Gas</i>	1,59
E	Pengadaan Air; Pengelolaan Sampah, Limbah, dan Daur Ulang/ <i>Water Supply; Sewerage, Waste Management, and Remediation Activities</i>	3,73
F	Konstruksi/ <i>Construction</i>	229,41
G	Perdagangan Besar dan Eceran; Reparasi Mobil dan Sepeda Motor/ <i>Wholesale and Retail Trade; Repair of Motor Vehicles and Motorcycles</i>	289,91
H	Transportasi dan Pergudangan/ <i>Transportation and Storage</i>	76,99
I	Penyediaan Akomodasi dan Makan Minum/ <i>Accommodation and Food Service Activities</i>	50,05
J	Informasi dan Komunikasi/ <i>Information and Communication</i>	105,05
K	Jasa Keuangan dan Asuransi/ <i>Financial and Insurance Activities</i>	48,05
L	Real Estate/ <i>Real Estate Activities</i>	72,38
M,N	Jasa Perusahaan/ <i>Business Activities</i>	7,31
O	Administrasi Pemerintah, Pertahanan, dan Jaminan Sosial Wajib/ <i>Public Administration and Defence: Compulsory Social Security</i>	157,45
P	Jasa Pendidikan/ <i>Education</i>	74,43
Q	Jasa Kesehatan dan Kegiatan Sosial/ <i>Human Health and Social Work Activities</i>	49,42
R,S,T,U	Jasa Lainnya/ <i>Other Services Activities</i>	24,88
Produk Domestik Regional Bruto/ <i>Gross Regional Domestic Product</i>		2 185,46

Bersambung/ *to be continued*

Lanjutan Tabel/*Continued table* 12.2

Lapangan Usaha/ <i>Industry</i>		2017
(1)		(3)
A	Pertanian, Kehutanan, dan Perikanan/ <i>Agriculture, Forestry, and Fishing</i>	705,02
B	Pertambangan dan Penggalian/ <i>Mining and Quarrying</i>	97,70
C	Industri Pengolahan/ <i>Manufacturing</i>	226,61
D	Pengadaan Listrik dan Gas/ <i>Electricity and Gas</i>	1,69
E	Pengadaan Air; Pengelolaan Sampah, Limbah, dan Daur Ulang/ <i>Water Supply; Sewerage, Waste Management, and Remediation Activities</i>	3,98
F	Konstruksi/ <i>Construction</i>	249,06
G	Perdagangan Besar dan Eceran; Reparasi Mobil dan Sepeda Motor/ <i>Wholesale and Retail Trade; Repair of Motor Vehicles and Motorcycles</i>	306,87
H	Transportasi dan Pergudangan/ <i>Transportation and Storage</i>	80,92
I	Penyediaan Akomodasi dan Makan Minum/ <i>Accommodation and Food Service Activities</i>	53,05
J	Informasi dan Komunikasi/ <i>Information and Communication</i>	119,67
K	Jasa Keuangan dan Asuransi/ <i>Financial and Insurance Activities</i>	51,10
L	Real Estate/ <i>Real Estate Activities</i>	74,99
M,N	Jasa Perusahaan/ <i>Business Activities</i>	7,67
O	Administrasi Pemerintah, Pertahanan, dan Jaminan Sosial Wajib/ <i>Public Administration and Defence; Compulsory Social Security</i>	169,86
P	Jasa Pendidikan/ <i>Education</i>	76,85
Q	Jasa Kesehatan dan Kegiatan Sosial/ <i>Human Health and Social Work Activities</i>	51,81
R,S,T,U	Jasa Lainnya/ <i>Other Services Activities</i>	25,99
Produk Domestik Regional Bruto/ <i>Gross Regional Domestic Product</i>		2 302,84

Bersambung/*to be continued*

Lanjutan Tabel/*Continued table* 12.2

Lapangan Usaha/ <i>Industry</i>		2018
(1)		(4)
A	Pertanian, Kehutanan, dan Perikanan/ <i>Agriculture, Forestry, and Fishing</i>	731,08
B	Pertambangan dan Penggalian/ <i>Mining and Quarrying</i>	101,14
C	Industri Pengolahan/ <i>Manufacturing</i>	235,34
D	Pengadaan Listrik dan Gas/ <i>Electricity and Gas</i>	1,75
E	Pengadaan Air; Pengelolaan Sampah, Limbah, dan Daur Ulang/ <i>Water Supply; Sewerage, Waste Management, and Remediation Activities</i>	4,18
F	Konstruksi/ <i>Construction</i>	263,26
G	Perdagangan Besar dan Eceran; Reparasi Mobil dan Sepeda Motor/ <i>Wholesale and Retail Trade; Repair of Motor Vehicles and Motorcycles</i>	322,94
H	Transportasi dan Pergudangan/ <i>Transportation and Storage</i>	85,28
I	Penyediaan Akomodasi dan Makan Minum/ <i>Accommodation and Food Service Activities</i>	56,25
J	Informasi dan Komunikasi/ <i>Information and Communication</i>	133,65
K	Jasa Keuangan dan Asuransi/ <i>Financial and Insurance Activities</i>	54,46
L	Real Estate/ <i>Real Estate Activities</i>	77,95
M,N	Jasa Perusahaan/ <i>Business Activities</i>	8,05
O	Administrasi Pemerintah, Pertahanan, dan Jaminan Sosial Wajib/ <i>Public Administration and Defence; Compulsory Social Security</i>	178,84
P	Jasa Pendidikan/ <i>Education</i>	79,51
Q	Jasa Kesehatan dan Kegiatan Sosial/ <i>Human Health and Social Work Activities</i>	55,72
R,S,T,U	Jasa Lainnya/ <i>Other Services Activities</i>	27,18
Produk Domestik Regional Bruto/ <i>Gross Regional Domestic Product</i>		2 416,58

Bersambung/*to be continued*

Lanjutan Tabel/Continued table 12.2

Lapangan Usaha/Industry		2019 ^x
(1)		(5)
A	Pertanian, Kehutanan, dan Perikanan/ <i>Agriculture, Forestry, and Fishing</i>	759,89
B	Pertambangan dan Penggalian/ <i>Mining and Quarrying</i>	105,87
C	Industri Pengolahan/ <i>Manufacturing</i>	246,89
D	Pengadaan Listrik dan Gas/ <i>Electricity and Gas</i>	1,85
E	Pengadaan Air; Pengelolaan Sampah, Limbah, dan Daur Ulang/ <i>Water Supply; Sewerage, Waste Management, and Remediation Activities</i>	4,41
F	Konstruksi/ <i>Construction</i>	280,25
G	Perdagangan Besar dan Eceran; Reparasi Mobil dan Sepeda Motor/ <i>Wholesale and Retail Trade; Repair of Motor Vehicles and Motorcycles</i>	342,71
H	Transportasi dan Pergudangan/ <i>Transportation and Storage</i>	89,62
I	Penyediaan Akomodasi dan Makan Minum/ <i>Accommodation and Food Service Activities</i>	60,07
J	Informasi dan Komunikasi/ <i>Information and Communication</i>	141,89
K	Jasa Keuangan dan Asuransi/ <i>Financial and Insurance Activities</i>	53,75
L	Real Estate/ <i>Real Estate Activities</i>	81,41
M,N	Jasa Perusahaan/ <i>Business Activities</i>	8,45
O	Administrasi Pemerintah, Pertahanan, dan Jaminan Sosial Wajib/ <i>Public Administration and Defence; Compulsory Social Security</i>	189,50
P	Jasa Pendidikan/ <i>Education</i>	83,64
Q	Jasa Kesehatan dan Kegiatan Sosial/ <i>Human Health and Social Work Activities</i>	59,03
R,S,T,U	Jasa Lainnya/ <i>Other Services Activities</i>	28,42
Produk Domestik Regional Bruto/ <i>Gross Regional Domestic Product</i>		2 537,64

Bersambung/ *to be continued*

Lanjutan Tabel/*Continued table* 12.2

Lapangan Usaha/ <i>Industry</i>		2020 ^{xx}
(1)		(6)
A	Pertanian, Kehutanan, dan Perikanan/ <i>Agriculture, Forestry, and Fishing</i>	784,88
B	Pertambangan dan Penggalian/ <i>Mining and Quarrying</i>	106,66
C	Industri Pengolahan/ <i>Manufacturing</i>	245,75
D	Pengadaan Listrik dan Gas/ <i>Electricity and Gas</i>	1,95
E	Pengadaan Air; Pengelolaan Sampah, Limbah, dan Daur Ulang/ <i>Water Supply; Sewerage, Waste Management, and Remediation Activities</i>	4,55
F	Konstruksi/ <i>Construction</i>	264,47
G	Perdagangan Besar dan Eceran; Reparasi Mobil dan Sepeda Motor/ <i>Wholesale and Retail Trade; Repair of Motor Vehicles and Motorcycles</i>	317,49
H	Transportasi dan Pergudangan/ <i>Transportation and Storage</i>	78,83
I	Penyediaan Akomodasi dan Makan Minum/ <i>Accommodation and Food Service Activities</i>	52,81
J	Informasi dan Komunikasi/ <i>Information and Communication</i>	153,73
K	Jasa Keuangan dan Asuransi/ <i>Financial and Insurance Activities</i>	53,37
L	Real Estate/ <i>Real Estate Activities</i>	82,64
M,N	Jasa Perusahaan/ <i>Business Activities</i>	8,10
O	Administrasi Pemerintah, Pertahanan, dan Jaminan Sosial Wajib/ <i>Public Administration and Defence; Compulsory Social Security</i>	192,90
P	Jasa Pendidikan/ <i>Education</i>	78,61
Q	Jasa Kesehatan dan Kegiatan Sosial/ <i>Human Health and Social Work Activities</i>	67,71
R,S,T,U	Jasa Lainnya/ <i>Other Services Activities</i>	24,52
Produk Domestik Regional Bruto/ <i>Gross Regional Domestic Product</i>		2 518,96

Catatan/*Note*: ^x Angka Sementara/ *Preliminary figures*

^{xx} Angka Sangat Sementara/ *Very Preliminary figures*

Sumber/*Source*: Badan Pusat Statistik Kabupaten Kayong Utara

Tabel 12.3 Distribusi Persentase Produk Domestik Regional Bruto Kabupaten Kayong Utara Atas Dasar Harga Berlaku Menurut Lapangan Usaha (Persen), 2016–2020
Percentage Distribution of Gross Regional Domestic Product of Kayong Utara Regency at Current Price 2010 by Industry (Percent), 2016–2020

	Lapangan Usaha/ Industry	2016
	(1)	(2)
A	Pertanian, Kehutanan, dan Perikanan/ <i>Agriculture, Forestry, and Fishing</i>	29,71
B	Pertambangan dan Penggalian/ <i>Mining and Quarrying</i>	4,45
C	Industri Pengolahan/ <i>Manufacturing</i>	9,59
D	Pengadaan Listrik dan Gas/ <i>Electricity and Gas</i>	0,06
E	Pengadaan Air; Pengelolaan Sampah, Limbah, dan Daur Ulang/ <i>Water Supply; Sewerage, Waste Management, and Remediation Activities</i>	0,14
F	Konstruksi/ <i>Construction</i>	11,32
G	Perdagangan Besar dan Eceran; Reparasi Mobil dan Sepeda Motor/ <i>Wholesale and Retail Trade; Repair of Motor Vehicles and Motorcycles</i>	13,15
H	Transportasi dan Pergudangan/ <i>Transportation and Storage</i>	3,47
I	Penyediaan Akomodasi dan Makan Minum/ <i>Accommodation and Food Service Activities</i>	2,29
J	Informasi dan Komunikasi/ <i>Information and Communication</i>	3,91
K	Jasa Keuangan dan Asuransi/ <i>Financial and Insurance Activities</i>	2,14
L	Real Estate/ <i>Real Estate Activities</i>	3,24
M,N	Jasa Perusahaan/ <i>Business Activities</i>	0,33
O	Administrasi Pemerintah, Pertahanan, dan Jaminan Sosial Wajib/ <i>Public Administration and Defence; Compulsory Social Security</i>	9,53
P	Jasa Pendidikan/ <i>Education</i>	3,32
Q	Jasa Kesehatan dan Kegiatan Sosial/ <i>Human Health and Social Work Activities</i>	2,29
R,S,T,U	Jasa Lainnya/ <i>Other Services Activities</i>	1,05
	Produk Domestik Regional Bruto/ <i>Gross Regional Domestic Product</i>	100,00

Bersambung/ *to be continued*

Lanjutan Tabel/*Continued table* 12.3

Lapangan Usaha/ <i>Industry</i>		2017
(1)		(3)
A	Pertanian, Kehutanan, dan Perikanan/ <i>Agriculture, Forestry, and Fishing</i>	28,54
B	Pertambangan dan Penggalian/ <i>Mining and Quarrying</i>	4,42
C	Industri Pengolahan/ <i>Manufacturing</i>	9,80
D	Pengadaan Listrik dan Gas/ <i>Electricity and Gas</i>	0,07
E	Pengadaan Air; Pengelolaan Sampah, Limbah, dan Daur Ulang/ <i>Water Supply; Sewerage, Waste Management, and Remediation Activities</i>	0,14
F	Konstruksi/ <i>Construction</i>	11,91
G	Perdagangan Besar dan Eceran; Reparasi Mobil dan Sepeda Motor/ <i>Wholesale and Retail Trade; Repair of Motor Vehicles and Motorcycles</i>	13,09
H	Transportasi dan Pergudangan/ <i>Transportation and Storage</i>	3,40
I	Penyediaan Akomodasi dan Makan Minum/ <i>Accommodation and Food Service Activities</i>	2,27
J	Informasi dan Komunikasi/ <i>Information and Communication</i>	4,25
K	Jasa Keuangan dan Asuransi/ <i>Financial and Insurance Activities</i>	2,14
L	Real Estate/ <i>Real Estate Activities</i>	3,19
M,N	Jasa Perusahaan/ <i>Business Activities</i>	0,33
O	Administrasi Pemerintah, Pertahanan, dan Jaminan Sosial Wajib/ <i>Public Administration and Defence; Compulsory Social Security</i>	9,99
P	Jasa Pendidikan/ <i>Education</i>	3,22
Q	Jasa Kesehatan dan Kegiatan Sosial/ <i>Human Health and Social Work Activities</i>	2,23
R,S,T,U	Jasa Lainnya/ <i>Other Services Activities</i>	1,02
Produk Domestik Regional Bruto/ <i>Gross Regional Domestic Product</i>		100,00

Bersambung/*to be continued*

Lanjutan Tabel/*Continued table* 12.3

Lapangan Usaha/ <i>Industry</i>		2018
(1)		(4)
A	Pertanian, Kehutanan, dan Perikanan/ <i>Agriculture, Forestry, and Fishing</i>	27,87
B	Pertambangan dan Penggalian/ <i>Mining and Quarrying</i>	4,42
C	Industri Pengolahan/ <i>Manufacturing</i>	9,80
D	Pengadaan Listrik dan Gas/ <i>Electricity and Gas</i>	0,07
E	Pengadaan Air; Pengelolaan Sampah, Limbah, dan Daur Ulang/ <i>Water Supply; Sewerage, Waste Management, and Remediation Activities</i>	0,14
F	Konstruksi/ <i>Construction</i>	12,13
G	Perdagangan Besar dan Eceran; Reparasi Mobil dan Sepeda Motor/ <i>Wholesale and Retail Trade; Repair of Motor Vehicles and Motorcycles</i>	13,18
H	Transportasi dan Pergudangan/ <i>Transportation and Storage</i>	3,37
I	Penyediaan Akomodasi dan Makan Minum/ <i>Accommodation and Food Service Activities</i>	2,30
J	Informasi dan Komunikasi/ <i>Information and Communication</i>	4,46
K	Jasa Keuangan dan Asuransi/ <i>Financial and Insurance Activities</i>	2,19
L	Real Estate/ <i>Real Estate Activities</i>	3,19
M,N	Jasa Perusahaan/ <i>Business Activities</i>	0,33
O	Administrasi Pemerintah, Pertahanan, dan Jaminan Sosial Wajib/ <i>Public Administration and Defence; Compulsory Social Security</i>	10,10
P	Jasa Pendidikan/ <i>Education</i>	3,15
Q	Jasa Kesehatan dan Kegiatan Sosial/ <i>Human Health and Social Work Activities</i>	2,27
R,S,T,U	Jasa Lainnya/ <i>Other Services Activities</i>	1,03
Produk Domestik Regional Bruto/ <i>Gross Regional Domestic Product</i>		100,00

Bersambung/*to be continued*

Lanjutan Tabel/*Continued table* 12.3

Lapangan Usaha/ <i>Industry</i>		2019 ^x
(1)		(5)
A	Pertanian, Kehutanan, dan Perikanan/ <i>Agriculture, Forestry, and Fishing</i>	27,22
B	Pertambangan dan Penggalian/ <i>Mining and Quarrying</i>	4,39
C	Industri Pengolahan/ <i>Manufacturing</i>	9,70
D	Pengadaan Listrik dan Gas/ <i>Electricity and Gas</i>	0,07
E	Pengadaan Air; Pengelolaan Sampah, Limbah, dan Daur Ulang/ <i>Water Supply; Sewerage, Waste Management, and Remediation Activities</i>	0,14
F	Konstruksi/ <i>Construction</i>	12,43
G	Perdagangan Besar dan Eceran; Reparasi Mobil dan Sepeda Motor/ <i>Wholesale and Retail Trade; Repair of Motor Vehicles and Motorcycles</i>	13,44
H	Transportasi dan Pergudangan/ <i>Transportation and Storage</i>	3,36
I	Penyediaan Akomodasi dan Makan Minum/ <i>Accommodation and Food Service Activities</i>	2,36
J	Informasi dan Komunikasi/ <i>Information and Communication</i>	4,53
K	Jasa Keuangan dan Asuransi/ <i>Financial and Insurance Activities</i>	2,04
L	Real Estate/ <i>Real Estate Activities</i>	3,19
M,N	Jasa Perusahaan/ <i>Business Activities</i>	0,33
O	Administrasi Pemerintah, Pertahanan, dan Jaminan Sosial Wajib/ <i>Public Administration and Defence: Compulsory Social Security</i>	10,28
P	Jasa Pendidikan/ <i>Education</i>	3,18
Q	Jasa Kesehatan dan Kegiatan Sosial/ <i>Human Health and Social Work Activities</i>	2,30
R,S,T,U	Jasa Lainnya/ <i>Other Services Activities</i>	1,02
Produk Domestik Regional Bruto/ <i>Gross Regional Domestic Product</i>		100,00

Bersambung/ *to be continued*

Lanjutan Tabel/Continued table 12.3

Lapangan Usaha/ Industry		2020 ^{xx}
(1)		(6)
A	Pertanian, Kehutanan, dan Perikanan/ <i>Agriculture, Forestry, and Fishing</i>	28,37
B	Pertambangan dan Penggalian/ <i>Mining and Quarrying</i>	4,44
C	Industri Pengolahan/ <i>Manufacturing</i>	9,67
D	Pengadaan Listrik dan Gas/ <i>Electricity and Gas</i>	0,08
E	Pengadaan Air; Pengelolaan Sampah, Limbah, dan Daur Ulang/ <i>Water Supply; Sewerage, Waste Management, and Remediation Activities</i>	0,14
F	Konstruksi/ <i>Construction</i>	12,05
G	Perdagangan Besar dan Eceran; Reparasi Mobil dan Sepeda Motor/ <i>Wholesale and Retail Trade; Repair of Motor Vehicles and Motorcycles</i>	12,71
H	Transportasi dan Pergudangan/ <i>Transportation and Storage</i>	3,13
I	Penyediaan Akomodasi dan Makan Minum/ <i>Accommodation and Food Service Activities</i>	2,12
J	Informasi dan Komunikasi/ <i>Information and Communication</i>	4,87
K	Jasa Keuangan dan Asuransi/ <i>Financial and Insurance Activities</i>	1,99
L	Real Estate/ <i>Real Estate Activities</i>	3,19
M,N	Jasa Perusahaan/ <i>Business Activities</i>	0,31
O	Administrasi Pemerintah, Pertahanan, dan Jaminan Sosial Wajib/ <i>Public Administration and Defence; Compulsory Social Security</i>	10,61
P	Jasa Pendidikan/ <i>Education</i>	2,85
Q	Jasa Kesehatan dan Kegiatan Sosial/ <i>Human Health and Social Work Activities</i>	2,66
R,S,T,U	Jasa Lainnya/ <i>Other Services Activities</i>	0,80
Produk Domestik Regional Bruto/ <i>Gross Regional Domestic Product</i>		100

Catatan/Note : ^x Angka Sementara/ *Preliminary figures*

^{xx} Angka Sangat Sementara/ *Very Preliminary figures*

Sumber/Source : Badan Pusat Statistik Kabupaten Kayong Utara

Tabel 12.4 Laju Pertumbuhan Produk Domestik Regional Bruto Kabupaten Kayong Utara Atas Dasar Harga Konstan 2010 Menurut Lapangan Usaha (Persen), 2016–2020
Growth Rate of Gross Regional Domestic Product of Kayong Utara Regency at 2010 Constant Price by Industry (Percent), 2016–2020

Lapangan Usaha/Industry		2016
(1)		(2)
A	Pertanian, Kehutanan, dan Perikanan/ <i>Agriculture, Forestry, and Fishing</i>	4,53
B	Pertambangan dan Penggalian/ <i>Mining and Quarrying</i>	6,23
C	Industri Pengolahan/ <i>Manufacturing</i>	5,20
D	Pengadaan Listrik dan Gas/ <i>Electricity and Gas</i>	15,42
E	Pengadaan Air; Pengelolaan Sampah, Limbah, dan Daur Ulang/ <i>Water Supply; Sewerage, Waste Management, and Remediation Activities</i>	5,64
F	Konstruksi/ <i>Construction</i>	7,99
G	Perdagangan Besar dan Eceran; Reparasi Mobil dan Sepeda Motor/ <i>Wholesale and Retail Trade; Repair of Motor Vehicles and Motorcycles</i>	6,76
H	Transportasi dan Pergudangan/ <i>Transportation and Storage</i>	6,39
I	Penyediaan Akomodasi dan Makan Minum/ <i>Accommodation and Food Service Activities</i>	9,31
J	Informasi dan Komunikasi/ <i>Information and Communication</i>	10,42
K	Jasa Keuangan dan Asuransi/ <i>Financial and Insurance Activities</i>	4,91
L	Real Estate/ <i>Real Estate Activities</i>	3,65
M,N	Jasa Perusahaan/ <i>Business Activities</i>	5,93
O	Administrasi Pemerintah, Pertahanan, dan Jaminan Sosial Wajib/ <i>Public Administration and Defence: Compulsory Social Security</i>	7,86
P	Jasa Pendidikan/ <i>Education</i>	5,13
Q	Jasa Kesehatan dan Kegiatan Sosial/ <i>Human Health and Social Work Activities</i>	4,07
R,S,T,U	Jasa Lainnya/ <i>Other Services Activities</i>	3,11
Produk Domestik Regional Bruto/ <i>Gross Regional Domestic Product</i>		5,98

Bersambung/ *to be continued*

Lanjutan Tabel/*Continued table* 12.4

Lapangan Usaha/ <i>Industry</i>		2017
(1)		(3)
A	Pertanian, Kehutanan, dan Perikanan/ <i>Agriculture, Forestry, and Fishing</i>	2,74
B	Pertambangan dan Penggalian/ <i>Mining and Quarrying</i>	4,73
C	Industri Pengolahan/ <i>Manufacturing</i>	5,24
D	Pengadaan Listrik dan Gas/ <i>Electricity and Gas</i>	6,43
E	Pengadaan Air; Pengelolaan Sampah, Limbah, dan Daur Ulang/ <i>Water Supply; Sewerage, Waste Management, and Remediation Activities</i>	8,67
F	Konstruksi/ <i>Construction</i>	6,67
G	Perdagangan Besar dan Eceran; Reparasi Mobil dan Sepeda Motor/ <i>Wholesale and Retail Trade; Repair of Motor Vehicles and Motorcycles</i>	5,85
H	Transportasi dan Pergudangan/ <i>Transportation and Storage</i>	5,10
I	Penyediaan Akomodasi dan Makan Minum/ <i>Accommodation and Food Service Activities</i>	5,99
J	Informasi dan Komunikasi/ <i>Information and Communication</i>	13,92
K	Jasa Keuangan dan Asuransi/ <i>Financial and Insurance Activities</i>	6,34
L	Real Estate/ <i>Real Estate Activities</i>	3,61
M,N	Jasa Perusahaan/ <i>Business Activities</i>	5,01
O	Administrasi Pemerintah, Pertahanan, dan Jaminan Sosial Wajib/ <i>Public Administration and Defence; Compulsory Social Security</i>	7,88
P	Jasa Pendidikan/ <i>Education</i>	3,24
Q	Jasa Kesehatan dan Kegiatan Sosial/ <i>Human Health and Social Work Activities</i>	4,84
R,S,T,U	Jasa Lainnya/ <i>Other Services Activities</i>	4,50
Produk Domestik Regional Bruto/ <i>Gross Regional Domestic Product</i>		5,37

Bersambung/*to be continued*

Lanjutan Tabel/*Continued table* 12.4

Lapangan Usaha/ <i>Industry</i>		2018
(1)		(4)
A	Pertanian, Kehutanan, dan Perikanan/ <i>Agriculture, Forestry, and Fishing</i>	3,70
B	Pertambangan dan Penggalian/ <i>Mining and Quarrying</i>	3,53
C	Industri Pengolahan/ <i>Manufacturing</i>	3,85
D	Pengadaan Listrik dan Gas/ <i>Electricity and Gas</i>	3,74
E	Pengadaan Air; Pengelolaan Sampah, Limbah, dan Daur Ulang/ <i>Water Supply; Sewerage, Waste Management, and Remediation Activities</i>	5,00
F	Konstruksi/ <i>Construction</i>	5,70
G	Perdagangan Besar dan Eceran; Reparasi Mobil dan Sepeda Motor/ <i>Wholesale and Retail Trade; Repair of Motor Vehicles and Motorcycles</i>	5,24
H	Transportasi dan Pergudangan/ <i>Transportation and Storage</i>	5,40
I	Penyediaan Akomodasi dan Makan Minum/ <i>Accommodation and Food Service Activities</i>	6,04
J	Informasi dan Komunikasi/ <i>Information and Communication</i>	11,68
K	Jasa Keuangan dan Asuransi/ <i>Financial and Insurance Activities</i>	6,58
L	Real Estate/ <i>Real Estate Activities</i>	3,94
M,N	Jasa Perusahaan/ <i>Business Activities</i>	4,88
O	Administrasi Pemerintah, Pertahanan, dan Jaminan Sosial Wajib/ <i>Public Administration and Defence: Compulsory Social Security</i>	5,29
P	Jasa Pendidikan/ <i>Education</i>	3,47
Q	Jasa Kesehatan dan Kegiatan Sosial/ <i>Human Health and Social Work Activities</i>	7,54
R,S,T,U	Jasa Lainnya/ <i>Other Services Activities</i>	4,54
Produk Domestik Regional Bruto/ <i>Gross Regional Domestic Product</i>		4,94

Bersambung/*to be continued*

Lanjutan Tabel/*Continued table* 12.4

Lapangan Usaha/ <i>Industry</i>		2019 ^x
(1)		(5)
A	Pertanian, Kehutanan, dan Perikanan/ <i>Agriculture, Forestry, and Fishing</i>	3,94
B	Pertambangan dan Penggalian/ <i>Mining and Quarrying</i>	4,67
C	Industri Pengolahan/ <i>Manufacturing</i>	4,91
D	Pengadaan Listrik dan Gas/ <i>Electricity and Gas</i>	5,46
E	Pengadaan Air; Pengelolaan Sampah, Limbah, dan Daur Ulang/ <i>Water Supply; Sewerage, Waste Management, and Remediation Activities</i>	5,59
F	Konstruksi/ <i>Construction</i>	6,45
G	Perdagangan Besar dan Eceran; Reparasi Mobil dan Sepeda Motor/ <i>Wholesale and Retail Trade; Repair of Motor Vehicles and Motorcycles</i>	6,12
H	Transportasi dan Pergudangan/ <i>Transportation and Storage</i>	5,09
I	Penyediaan Akomodasi dan Makan Minum/ <i>Accommodation and Food Service Activities</i>	6,79
J	Informasi dan Komunikasi/ <i>Information and Communication</i>	6,16
K	Jasa Keuangan dan Asuransi/ <i>Financial and Insurance Activities</i>	-1,31
L	Real Estate/ <i>Real Estate Activities</i>	4,45
M,N	Jasa Perusahaan/ <i>Business Activities</i>	4,93
O	Administrasi Pemerintah, Pertahanan, dan Jaminan Sosial Wajib/ <i>Public Administration and Defence; Compulsory Social Security</i>	5,96
P	Jasa Pendidikan/ <i>Education</i>	5,19
Q	Jasa Kesehatan dan Kegiatan Sosial/ <i>Human Health and Social Work Activities</i>	5,94
R,S,T,U	Jasa Lainnya/ <i>Other Services Activities</i>	4,57
Produk Domestik Regional Bruto/ <i>Gross Regional Domestic Product</i>		5,01

Bersambung/*to be continued*

Lanjutan Tabel/*Continued table* 12.4

Lapangan Usaha/ <i>Industry</i>		2020 ^{xx}
(1)		(6)
A	Pertanian, Kehutanan, dan Perikanan/ <i>Agriculture, Forestry, and Fishing</i>	3,29
B	Pertambangan dan Penggalian/ <i>Mining and Quarrying</i>	0,75
C	Industri Pengolahan/ <i>Manufacturing</i>	-0,46
D	Pengadaan Listrik dan Gas/ <i>Electricity and Gas</i>	5,30
E	Pengadaan Air; Pengelolaan Sampah, Limbah, dan Daur Ulang/ <i>Water Supply; Sewerage, Waste Management, and Remediation Activities</i>	3,20
F	Konstruksi/ <i>Construction</i>	-5,63
G	Perdagangan Besar dan Eceran; Reparasi Mobil dan Sepeda Motor/ <i>Wholesale and Retail Trade; Repair of Motor Vehicles and Motorcycles</i>	-7,36
H	Transportasi dan Pergudangan/ <i>Transportation and Storage</i>	-12,05
I	Penyediaan Akomodasi dan Makan Minum/ <i>Accommodation and Food Service Activities</i>	-12,08
J	Informasi dan Komunikasi/ <i>Information and Communication</i>	8,35
K	Jasa Keuangan dan Asuransi/ <i>Financial and Insurance Activities</i>	-0,71
L	Real Estate/ <i>Real Estate Activities</i>	1,51
M,N	Jasa Perusahaan/ <i>Business Activities</i>	-4,08
O	Administrasi Pemerintah, Pertahanan, dan Jaminan Sosial Wajib/ <i>Public Administration and Defence: Compulsory Social Security</i>	1,79
P	Jasa Pendidikan/ <i>Education</i>	-6,01
Q	Jasa Kesehatan dan Kegiatan Sosial/ <i>Human Health and Social Work Activities</i>	14,70
R,S,T,U	Jasa Lainnya/ <i>Other Services Activities</i>	-13,71
Produk Domestik Regional Bruto/ <i>Gross Regional Domestic Product</i>		-0,74

Catatan/*Note*: ^x Angka Sementara/ *Preliminary figures*

^{xx} Angka Sangat Sementara/ *Very Preliminary figures*

Sumber/*Source*: Badan Pusat Statistik Kabupaten Kayong Utara

Tabel 12.5 Produk Domestik Regional Bruto Kabupaten Kayong Utara Atas Dasar Harga Berlaku Menurut Jenis Pengeluaran (Miliar Rupiah), 2015 – 2019
Gross Regional Domestic Product of Kayong Utara Regency at Current Price by Type of Expenditure (Billion Rupiahs), 2015– 2019

Jenis Pengeluaran <i>Type of Expenditure</i>	2015	2016	2017	2018 ^x	2019 ^{xx}
(1)	(2)	(3)	(4)	(5)	(6)
Pengeluaran Konsumsi Rumah Tangga <i>Household Consumption Expenditure</i>	1 611,25	1 794,08	1 969,55	2 150,25	2 328,46
Pengeluaran Konsumsi LNPR NPISH <i>NPISH Consumption Expenditure</i>	38,88	42,36	47,31	52,51	59,70
Pengeluaran Konsumsi Pemerintah <i>Government Consumption Expenditure</i>	605,66	656,51	717,05	785,87	862,05
Pembentukan Modal Tetap Bruto <i>Gross Fixed Capital Formation</i>	859,34	963,97	1 063,29	1 131,79	1 226,49
Perubahan Inventori <i>Changes in Inventories</i>	7,23	9,33	11,50	12,86	14,36
Net Ekspor Barang dan Jasa <i>Nett Export of Goods and Services</i>	-315,30	-313,69	-318,69	-332,10	-347,53
Produk Domestik Regional Bruto <i>Gross Regional Domestic Product</i>	2 807,06	3 152,56	3 490,01	3 801,18	4 143,52

Catatan/Note : ^x Angka Sementara/ *Preliminary figures*

^{xx} Angka Sangat Sementara/ *Very Preliminary figures*

Perbedaan angka disebabkan karena PDRB Menurut Pengeluaran belum rekonsiliasi/ *The difference in figures is because the GRDP according to expenditure has not been reconciled*

Sumber/Source : Badan Pusat Statistik Kabupaten Kayong Utara

Tabel 12.6 Produk Domestik Regional Bruto Kabupaten Kayong Utara Atas Dasar Harga Konstan 2010 Menurut Jenis Pengeluaran (Miliar Rupiah), 2015 – 2019
Gross Regional Domestic Product of Kayong Utara Regency at 2010 Constant Price by Type of Expenditure (Billion Rupiahs), 2015 – 2019

Jenis Pengeluaran <i>Type of Expenditure</i>	2015	2016	2017	2018 ^x	2019 ^{xx}
(1)	(2)	(3)	(4)	(5)	(6)
Pengeluaran Konsumsi Rumah Tangga <i>Household Consumption Expenditure</i>	1 174,42	1 239,52	1 315,56	1 384,01	1 457,32
Pengeluaran Konsumsi LNPR <i>NPISH Consumption Expenditure</i>	29,19	31,55	34,69	37,13	40,10
Pengeluaran Konsumsi Pemerintah <i>Government Consumption Expenditure</i>	398,34	402,16	426,02	449,14	474,73
Pembentukan Modal Tetap Bruto <i>Gross Fixed Capital Formation</i>	611,97	644,04	670,25	699,09	726,37
Perubahan Inventori <i>Changes in Inventories</i>	10,95	11,34	11,87	12,25	13,15
Net Ekspor Barang dan Jasa <i>Nett Export of Goods and Services</i>	-162,78	-143,15	-155,55	-163,41	-171,68
Produk Domestik Regional Bruto <i>Gross Regional Domestic Product</i>	2 062,09	2 185,47	2 302,84	2 418,21	2 540,00

Catatan/Note : ^x Angka Sementara/ *Preliminary figures*

^{xx} Angka Sangat Sementara/ *Very Preliminary figures*

Perbedaan angka disebabkan karena PDRB Menurut Pengeluaran belum rekonsiliasi/ *The difference in figures is because the GRDP according to expenditure has not been reconciled*

Sumber/Source: Badan Pusat Statistik Kabupaten Kayong Utara

Tabel 12.7 Laju Indeks Harga Implisit Produk Domestik Regional Bruto Kabupaten Kayong Utara Menurut Pengeluaran, 2015 – 2019
 Table Implicit Price Index of Gross Regional Domestic Product of Kayong Utara Regency by Industry (2010=100), 2015– 2019

Jenis Pengeluaran Type of Expenditure	2015	2016	2017	2018 ^x	2019 ^{xx}
(1)	(2)	(3)	(4)	(5)	(6)
Pengeluaran Konsumsi Rumah Tangga Household Consumption Expenditure	5,16	5,5	3,44	3,77	2,84
Pengeluaran Konsumsi LNPR NPISH Consumption Expenditure	0,57	0,81	1,55	3,71	5,26
Pengeluaran Konsumsi Pemerintah Government Consumption Expenditure	1,69	7,37	3,1	3,96	3,78
Pembentukan Modal Tetap Bruto Gross Fixed Capital Formation	6,99	6,59	5,99	2,05	4,3
Perubahan Inventori Changes in Inventories	7,14	24,53	17,92	8,3	4
Net Ekspor Barang dan Jasa Nett Export of Goods and Services	-8,27	13,13	-6,51	-0,81	-0,39
Produk Domestik Regional Bruto Gross Regional Domestic Product	6,21	5,97	5,06	3,72	3,78

Catatan/Note : ^x Angka Sementara/ Preliminary figures

^{xx} Angka Sangat Sementara/ Very Preliminary figures

Perbedaan angka disebabkan karena PDRB Menurut Pengeluaran belum rekonsiliasi/ The difference in figures is because the GRDP according to expenditure has not been reconciled

Sumber/Source : Badan Pusat Statistik Kabupaten Kayong Utara

Tabel 12.8 Laju Pertumbuhan Produk Domestik Regional Bruto Kabupaten Kayong Utara Menurut Pengeluaran (persen), 2015 – 2019
Table Growth Rate of Gross Regional Domestic Product of Kayong Utara Regency by Expenditure (percent), 2015 – 2019

Jenis Pengeluaran <i>Type of Expenditure</i>	2015	2016	2017	2018 ^x	2019 ^{xx}
(1)	(2)	(3)	(4)	(5)	(6)
Pengeluaran Konsumsi Rumah Tangga <i>Household Consumption Expenditure</i>	4,01	5,54	6,13	5,2	5,3
Pengeluaran Konsumsi LNPR <i>NPISH Consumption Expenditure</i>	8,79	8,08	9,96	7,02	8,02
Pengeluaran Konsumsi Pemerintah <i>Government Consumption Expenditure</i>	7,68	0,96	5,93	5,43	5,7
Pembentukan Modal Tetap Bruto <i>Gross Fixed Capital Formation</i>	7,83	5,24	4,07	4,3	3,9
Perubahan Inventori <i>Changes in Inventories</i>	5,84	3,61	4,59	3,23	7,38
Net Ekspor Barang dan Jasa <i>Nett Export of Goods and Services</i>	15,86	-12,06	8,67	5,05	5,06
Produk Domestik Regional Bruto <i>Gross Regional Domestic Product</i>	5,03	5,98	5,37	5,01	5,04

Catatan/Note : ^x Angka Sementara/ *Preliminary figures*

^{xx} Angka Sangat Sementara/ *Very Preliminary figures*

Perbedaan angka disebabkan karena PDRB Menurut Pengeluaran belum rekonsiliasi/ *The difference in figures is because the GRDP according to expenditure has not been reconciled*

Sumber/Source : Badan Pusat Statistik Kabupaten Kayong Utara

Tabel 12.9 Distribusi PDRB Atas Harga Berlaku Kabupaten Kayong Utara
 Menurut Pengeluaran (persen), 2015 – 2019
 GRDP Distribution of Kayong Utara Regency by Expenditure at Current Prices
 (percent), 2015 – 2019

Jenis Pengeluaran Type of Expenditure	2015	2016	2017	2018 ^x	2019 ^{xx}
(1)	(2)	(3)	(4)	(5)	(6)
Pengeluaran Konsumsi Rumah Tangga Household Consumption Expenditure	57,4	56,91	56,43	56,57	56,2
Pengeluaran Konsumsi LNPR NPISH Consumption Expenditure	1,39	1,34	1,36	1,38	1,44
Pengeluaran Konsumsi Pemerintah Government Consumption Expenditure	21,58	20,82	20,55	20,67	20,8
Pembentukan Modal Tetap Bruto Gross Fixed Capital Formation	30,61	30,58	30,47	29,77	29,6
Perubahan Inventori Changes in Inventories	0,26	0,3	0,33	0,34	0,35
Net Ekspor Barang dan Jasa Nett Export of Goods and Services	-7,89	-6,55	-6,75	-6,76	-6,76
Produk Domestik Regional Bruto Gross Regional Domestic Product	100	100	100	100	100

Catatan/Note : ^x Angka Sementara/ Preliminary figures

^{xx} Angka Sangat Sementara/ Very Preliminary figures

Perbedaan angka disebabkan karena PDRB Menurut Pengeluaran belum rekonsiliasi/ The difference in figures is because the GRDP according to expenditure has not been reconciled

Sumber/Source : Badan Pusat Statistik Kabupaten Kayong Utara

Tabel 12.10 Indeks Harga Implisit Produk Domestik Regional Bruto Kabupaten Kayong Utara Menurut Lapangan Usaha (2010=100), 2016–2020
Implicit Price Index of Gross Regional Domestic Product of Kayong Utara Regency by Industry (2010=100), 2016–2020

Lapangan Usaha/ Industry		2016
(1)		(2)
A	Pertanian, Kehutanan, dan Perikanan/ <i>Agriculture, Forestry, and Fishing</i>	136,51
B	Pertambangan dan Penggalian/ <i>Mining and Quarrying</i>	150,51
C	Industri Pengolahan/ <i>Manufacturing</i>	140,46
D	Pengadaan Listrik dan Gas/ <i>Electricity and Gas</i>	124,97
E	Pengadaan Air; Pengelolaan Sampah, Limbah, dan Daur Ulang/ <i>Water Supply; Sewerage, Waste Management, and Remediation Activities</i>	118,59
F	Konstruksi/ <i>Construction</i>	155,53
G	Perdagangan Besar dan Eceran; Reparasi Mobil dan Sepeda Motor/ <i>Wholesale and Retail Trade; Repair of Motor Vehicles and Motorcycles</i>	143,01
H	Transportasi dan Pergudangan/ <i>Transportation and Storage</i>	142,14
I	Penyediaan Akomodasi dan Makan Minum/ <i>Accommodation and Food Service Activities</i>	144,13
J	Informasi dan Komunikasi/ <i>Information and Communication</i>	117,44
K	Jasa Keuangan dan Asuransi/ <i>Financial and Insurance Activities</i>	140,11
L	Real Estate/ <i>Real Estate Activities</i>	141,32
M,N	Jasa Perusahaan/ <i>Business Activities</i>	143,43
O	Administrasi Pemerintah, Pertahanan, dan Jaminan Sosial Wajib/ <i>Public Administration and Defence; Compulsory Social Security</i>	190,72
P	Jasa Pendidikan/ <i>Education</i>	140,45
Q	Jasa Kesehatan dan Kegiatan Sosial/ <i>Human Health and Social Work Activities</i>	146,03
R,S,T,U	Jasa Lainnya/ <i>Other Services Activities</i>	133,09
Produk Domestik Regional Bruto/ <i>Gross Regional Domestic Product</i>		144,25

Bersambung/ *to be continued*

Lanjutan Tabel/*Continued table* 12.10

Lapangan Usaha/ <i>Industry</i>		2017
(1)		(3)
A	Pertanian, Kehutanan, dan Perikanan/ <i>Agriculture, Forestry, and Fishing</i>	141,30
B	Pertambangan dan Penggalian/ <i>Mining and Quarrying</i>	158,02
C	Industri Pengolahan/ <i>Manufacturing</i>	150,88
D	Pengadaan Listrik dan Gas/ <i>Electricity and Gas</i>	138,73
E	Pengadaan Air; Pengelolaan Sampah, Limbah, dan Daur Ulang/ <i>Water Supply; Sewerage, Waste Management, and Remediation Activities</i>	121,95
F	Konstruksi/ <i>Construction</i>	166,96
G	Perdagangan Besar dan Eceran; Reparasi Mobil dan Sepeda Motor/ <i>Wholesale and Retail Trade; Repair of Motor Vehicles and Motorcycles</i>	148,84
H	Transportasi dan Pergudangan/ <i>Transportation and Storage</i>	146,71
I	Penyediaan Akomodasi dan Makan Minum/ <i>Accommodation and Food Service Activities</i>	149,06
J	Informasi dan Komunikasi/ <i>Information and Communication</i>	123,89
K	Jasa Keuangan dan Asuransi/ <i>Financial and Insurance Activities</i>	146,21
L	Real Estate/ <i>Real Estate Activities</i>	148,62
M,N	Jasa Perusahaan/ <i>Business Activities</i>	148,74
O	Administrasi Pemerintah, Pertahanan, dan Jaminan Sosial Wajib/ <i>Public Administration and Defence; Compulsory Social Security</i>	205,16
P	Jasa Pendidikan/ <i>Education</i>	146,04
Q	Jasa Kesehatan dan Kegiatan Sosial/ <i>Human Health and Social Work Activities</i>	150,27
R,S,T,U	Jasa Lainnya/ <i>Other Services Activities</i>	136,92
Produk Domestik Regional Bruto/ <i>Gross Regional Domestic Product</i>		151,55

Bersambung/*to be continued*

Lanjutan Tabel/*Continued table* 12.10

Lapangan Usaha/ <i>Industry</i>		2018
(1)		(4)
A	Pertanian, Kehutanan, dan Perikanan/ <i>Agriculture, Forestry, and Fishing</i>	144,74
B	Pertambangan dan Penggalian/ <i>Mining and Quarrying</i>	165,96
C	Industri Pengolahan/ <i>Manufacturing</i>	158,02
D	Pengadaan Listrik dan Gas/ <i>Electricity and Gas</i>	150,77
E	Pengadaan Air; Pengelolaan Sampah, Limbah, dan Daur Ulang/ <i>Water Supply; Sewerage, Waste Management, and Remediation Activities</i>	124,83
F	Konstruksi/ <i>Construction</i>	174,97
G	Perdagangan Besar dan Eceran; Reparasi Mobil dan Sepeda Motor/ <i>Wholesale and Retail Trade; Repair of Motor Vehicles and Motorcycles</i>	154,99
H	Transportasi dan Pergudangan/ <i>Transportation and Storage</i>	149,97
I	Penyediaan Akomodasi dan Makan Minum/ <i>Accommodation and Food Service Activities</i>	155,16
J	Informasi dan Komunikasi/ <i>Information and Communication</i>	126,65
K	Jasa Keuangan dan Asuransi/ <i>Financial and Insurance Activities</i>	152,60
L	Real Estate/ <i>Real Estate Activities</i>	155,57
M,N	Jasa Perusahaan/ <i>Business Activities</i>	155,57
O	Administrasi Pemerintah, Pertahanan, dan Jaminan Sosial Wajib/ <i>Public Administration and Defence: Compulsory Social Security</i>	214,48
P	Jasa Pendidikan/ <i>Education</i>	150,34
Q	Jasa Kesehatan dan Kegiatan Sosial/ <i>Human Health and Social Work Activities</i>	154,43
R,S,T,U	Jasa Lainnya/ <i>Other Services Activities</i>	143,43
Produk Domestik Regional Bruto/ <i>Gross Regional Domestic Product</i>		157,10

Bersambung/*to be continued*

Lanjutan Tabel/*Continued table* 12.10

Lapangan Usaha/ <i>Industry</i>		2019 ^x
(1)		(5)
A	Pertanian, Kehutanan, dan Perikanan/ <i>Agriculture, Forestry, and Fishing</i>	148,13
B	Pertambangan dan Penggalian/ <i>Mining and Quarrying</i>	171,56
C	Industri Pengolahan/ <i>Manufacturing</i>	162,45
D	Pengadaan Listrik dan Gas/ <i>Electricity and Gas</i>	159,98
E	Pengadaan Air; Pengelolaan Sampah, Limbah, dan Daur Ulang/ <i>Water Supply; Sewerage, Waste Management, and Remediation Activities</i>	128,57
F	Konstruksi/ <i>Construction</i>	183,39
G	Perdagangan Besar dan Eceran; Reparasi Mobil dan Sepeda Motor/ <i>Wholesale and Retail Trade; Repair of Motor Vehicles and Motorcycles</i>	162,16
H	Transportasi dan Pergudangan/ <i>Transportation and Storage</i>	155,09
I	Penyediaan Akomodasi dan Makan Minum/ <i>Accommodation and Food Service Activities</i>	162,34
J	Informasi dan Komunikasi/ <i>Information and Communication</i>	132,12
K	Jasa Keuangan dan Asuransi/ <i>Financial and Insurance Activities</i>	156,62
L	Real Estate/ <i>Real Estate Activities</i>	162,25
M,N	Jasa Perusahaan/ <i>Business Activities</i>	161,52
O	Administrasi Pemerintah, Pertahanan, dan Jaminan Sosial Wajib/ <i>Public Administration and Defence; Compulsory Social Security</i>	224,34
P	Jasa Pendidikan/ <i>Education</i>	157,13
Q	Jasa Kesehatan dan Kegiatan Sosial/ <i>Human Health and Social Work Activities</i>	161,45
R,S,T,U	Jasa Lainnya/ <i>Other Services Activities</i>	148,87
Produk Domestik Regional Bruto/ <i>Gross Regional Domestic Product</i>		162,94

Bersambung/*to be continued*

Lanjutan Tabel/*Continued table* 12.10

Lapangan Usaha/ <i>Industry</i>		2020 ^{xx}
(1)		(6)
A	Pertanian, Kehutanan, dan Perikanan/ <i>Agriculture, Forestry, and Fishing</i>	152,17
B	Pertambangan dan Penggalian/ <i>Mining and Quarrying</i>	175,37
C	Industri Pengolahan/ <i>Manufacturing</i>	165,60
D	Pengadaan Listrik dan Gas/ <i>Electricity and Gas</i>	165,24
E	Pengadaan Air; Pengelolaan Sampah, Limbah, dan Daur Ulang/ <i>Water Supply; Sewerage, Waste Management, and Remediation Activities</i>	129,01
F	Konstruksi/ <i>Construction</i>	191,75
G	Perdagangan Besar dan Eceran; Reparasi Mobil dan Sepeda Motor/ <i>Wholesale and Retail Trade; Repair of Motor Vehicles and Motorcycles</i>	168,52
H	Transportasi dan Pergudangan/ <i>Transportation and Storage</i>	167,29
I	Penyediaan Akomodasi dan Makan Minum/ <i>Accommodation and Food Service Activities</i>	168,74
J	Informasi dan Komunikasi/ <i>Information and Communication</i>	133,44
K	Jasa Keuangan dan Asuransi/ <i>Financial and Insurance Activities</i>	156,84
L	Real Estate/ <i>Real Estate Activities</i>	162,57
M,N	Jasa Perusahaan/ <i>Business Activities</i>	160,45
O	Administrasi Pemerintah, Pertahanan, dan Jaminan Sosial Wajib/ <i>Public Administration and Defence; Compulsory Social Security</i>	231,63
P	Jasa Pendidikan/ <i>Education</i>	152,66
Q	Jasa Kesehatan dan Kegiatan Sosial/ <i>Human Health and Social Work Activities</i>	165,23
R,S,T,U	Jasa Lainnya/ <i>Other Services Activities</i>	137,68
Produk Domestik Regional Bruto/ <i>Gross Regional Domestic Product</i>		167,10

Catatan/*Note*: ^x Angka Sementara/ *Preliminary figures*

^{xx} Angka Sangat Sementara/ *Very Preliminary figures*

Sumber/*Source*: Badan Pusat Statistik Kabupaten Kayong Utara

Tabel 12.11 Laju Implisit Produk Domestik Regional Bruto Kabupaten Kayong Utara Menurut Lapangan Usaha (2010=100) (Persen), 2016–2020
Table Implicit Rate of Gross Regional Domestic Product of Kayong Utara Regency by Industry (2010=100) (Percent), 2016–2020

Lapangan Usaha/Industry		2016
(1)		(2)
A	Pertanian, Kehutanan, dan Perikanan/ <i>Agriculture, Forestry, and Fishing</i>	5,34
B	Pertambangan dan Penggalian/ <i>Mining and Quarrying</i>	7,57
C	Industri Pengolahan/ <i>Manufacturing</i>	8,16
D	Pengadaan Listrik dan Gas/ <i>Electricity and Gas</i>	9,80
E	Pengadaan Air; Pengelolaan Sampah, Limbah, dan Daur Ulang/ <i>Water Supply; Sewerage, Waste Management, and Remediation Activities</i>	-1,50
F	Konstruksi/ <i>Construction</i>	6,78
G	Perdagangan Besar dan Eceran; Reparasi Mobil dan Sepeda Motor/ <i>Wholesale and Retail Trade; Repair of Motor Vehicles and Motorcycles</i>	4,95
H	Transportasi dan Pergudangan/ <i>Transportation and Storage</i>	6,15
I	Penyediaan Akomodasi dan Makan Minum/ <i>Accommodation and Food Service Activities</i>	4,62
J	Informasi dan Komunikasi/ <i>Information and Communication</i>	3,62
K	Jasa Keuangan dan Asuransi/ <i>Financial and Insurance Activities</i>	5,36
L	Real Estate/ <i>Real Estate Activities</i>	5,74
M,N	Jasa Perusahaan/ <i>Business Activities</i>	5,72
O	Administrasi Pemerintah, Pertahanan, dan Jaminan Sosial Wajib/ <i>Public Administration and Defence; Compulsory Social Security</i>	8,28
P	Jasa Pendidikan/ <i>Education</i>	3,40
Q	Jasa Kesehatan dan Kegiatan Sosial/ <i>Human Health and Social Work Activities</i>	4,25
R,S,T,U	Jasa Lainnya/ <i>Other Services Activities</i>	3,91
Produk Domestik Regional Bruto/ <i>Gross Regional Domestic Product</i>		5,98

Bersambung/ *to be continued*

Lanjutan Tabel/*Continued table* 12.11

Lapangan Usaha/ <i>Industry</i>		2017
(1)		(3)
A	Pertanian, Kehutanan, dan Perikanan/ <i>Agriculture, Forestry, and Fishing</i>	3,50
B	Pertambangan dan Penggalian/ <i>Mining and Quarrying</i>	4,99
C	Industri Pengolahan/ <i>Manufacturing</i>	7,42
D	Pengadaan Listrik dan Gas/ <i>Electricity and Gas</i>	11,01
E	Pengadaan Air; Pengelolaan Sampah, Limbah, dan Daur Ulang/ <i>Water Supply; Sewerage, Waste Management, and Remediation Activities</i>	2,83
F	Konstruksi/ <i>Construction</i>	7,35
G	Perdagangan Besar dan Eceran; Reparasi Mobil dan Sepeda Motor/ <i>Wholesale and Retail Trade; Repair of Motor Vehicles and Motorcycles</i>	4,08
H	Transportasi dan Pergudangan/ <i>Transportation and Storage</i>	3,21
I	Penyediaan Akomodasi dan Makan Minum/ <i>Accommodation and Food Service Activities</i>	3,42
J	Informasi dan Komunikasi/ <i>Information and Communication</i>	5,49
K	Jasa Keuangan dan Asuransi/ <i>Financial and Insurance Activities</i>	4,35
L	Real Estate/ <i>Real Estate Activities</i>	5,16
M,N	Jasa Perusahaan/ <i>Business Activities</i>	3,70
O	Administrasi Pemerintah, Pertahanan, dan Jaminan Sosial Wajib/ <i>Public Administration and Defence; Compulsory Social Security</i>	7,57
P	Jasa Pendidikan/ <i>Education</i>	3,98
Q	Jasa Kesehatan dan Kegiatan Sosial/ <i>Human Health and Social Work Activities</i>	2,91
R,S,T,U	Jasa Lainnya/ <i>Other Services Activities</i>	2,88
Produk Domestik Regional Bruto/ <i>Gross Regional Domestic Product</i>		5,06

Bersambung/*to be continued*

Lanjutan Tabel/*Continued table* 12.11

Lapangan Usaha/ <i>Industry</i>		2018
(1)		(4)
A	Pertanian, Kehutanan, dan Perikanan/ <i>Agriculture, Forestry, and Fishing</i>	2,44
B	Pertambangan dan Penggalian/ <i>Mining and Quarrying</i>	5,03
C	Industri Pengolahan/ <i>Manufacturing</i>	4,73
D	Pengadaan Listrik dan Gas/ <i>Electricity and Gas</i>	8,68
E	Pengadaan Air; Pengelolaan Sampah, Limbah, dan Daur Ulang/ <i>Water Supply; Sewerage, Waste Management, and Remediation Activities</i>	2,36
F	Konstruksi/ <i>Construction</i>	4,80
G	Perdagangan Besar dan Eceran; Reparasi Mobil dan Sepeda Motor/ <i>Wholesale and Retail Trade; Repair of Motor Vehicles and Motorcycles</i>	4,13
H	Transportasi dan Pergudangan/ <i>Transportation and Storage</i>	2,22
I	Penyediaan Akomodasi dan Makan Minum/ <i>Accommodation and Food Service Activities</i>	4,09
J	Informasi dan Komunikasi/ <i>Information and Communication</i>	2,22
K	Jasa Keuangan dan Asuransi/ <i>Financial and Insurance Activities</i>	4,37
L	Real Estate/ <i>Real Estate Activities</i>	4,68
M,N	Jasa Perusahaan/ <i>Business Activities</i>	4,59
O	Administrasi Pemerintah, Pertahanan, dan Jaminan Sosial Wajib/ <i>Public Administration and Defence; Compulsory Social Security</i>	4,54
P	Jasa Pendidikan/ <i>Education</i>	2,94
Q	Jasa Kesehatan dan Kegiatan Sosial/ <i>Human Health and Social Work Activities</i>	2,77
R,S,T,U	Jasa Lainnya/ <i>Other Services Activities</i>	4,75
Produk Domestik Regional Bruto/ <i>Gross Regional Domestic Product</i>		3,66

Bersambung/*to be continued*

Lanjutan Tabel/*Continued table* 12.11

Lapangan Usaha/ <i>Industry</i>		2019 ^x
(1)		(5)
A	Pertanian, Kehutanan, dan Perikanan/ <i>Agriculture, Forestry, and Fishing</i>	2,34
B	Pertambangan dan Penggalian/ <i>Mining and Quarrying</i>	3,37
C	Industri Pengolahan/ <i>Manufacturing</i>	2,81
D	Pengadaan Listrik dan Gas/ <i>Electricity and Gas</i>	6,10
E	Pengadaan Air; Pengelolaan Sampah, Limbah, dan Daur Ulang/ <i>Water Supply; Sewerage, Waste Management, and Remediation Activities</i>	2,99
F	Konstruksi/ <i>Construction</i>	4,81
G	Perdagangan Besar dan Eceran; Reparasi Mobil dan Sepeda Motor/ <i>Wholesale and Retail Trade; Repair of Motor Vehicles and Motorcycles</i>	4,63
H	Transportasi dan Pergudangan/ <i>Transportation and Storage</i>	3,42
I	Penyediaan Akomodasi dan Makan Minum/ <i>Accommodation and Food Service Activities</i>	4,63
J	Informasi dan Komunikasi/ <i>Information and Communication</i>	4,33
K	Jasa Keuangan dan Asuransi/ <i>Financial and Insurance Activities</i>	2,63
L	Real Estate/ <i>Real Estate Activities</i>	4,30
M,N	Jasa Perusahaan/ <i>Business Activities</i>	3,83
O	Administrasi Pemerintah, Pertahanan, dan Jaminan Sosial Wajib/ <i>Public Administration and Defence: Compulsory Social Security</i>	4,60
P	Jasa Pendidikan/ <i>Education</i>	4,52
Q	Jasa Kesehatan dan Kegiatan Sosial/ <i>Human Health and Social Work Activities</i>	4,55
R,S,T,U	Jasa Lainnya/ <i>Other Services Activities</i>	3,80
Produk Domestik Regional Bruto/ <i>Gross Regional Domestic Product</i>		3,72

Bersambung/ *to be continued*

Lanjutan Tabel/*Continued table* 12.11

Lapangan Usaha/ <i>Industry</i>		2020 ^{xx}
(1)		(6)
A	Pertanian, Kehutanan, dan Perikanan/ <i>Agriculture, Forestry, and Fishing</i>	2,73
B	Pertambangan dan Penggalian/ <i>Mining and Quarrying</i>	2,22
C	Industri Pengolahan/ <i>Manufacturing</i>	1,94
D	Pengadaan Listrik dan Gas/ <i>Electricity and Gas</i>	3,29
E	Pengadaan Air; Pengelolaan Sampah, Limbah, dan Daur Ulang/ <i>Water Supply; Sewerage, Waste Management, and Remediation Activities</i>	0,34
F	Konstruksi/ <i>Construction</i>	4,56
G	Perdagangan Besar dan Eceran; Reparasi Mobil dan Sepeda Motor/ <i>Wholesale and Retail Trade; Repair of Motor Vehicles and Motorcycles</i>	3,92
H	Transportasi dan Pergudangan/ <i>Transportation and Storage</i>	7,87
I	Penyediaan Akomodasi dan Makan Minum/ <i>Accommodation and Food Service Activities</i>	3,94
J	Informasi dan Komunikasi/ <i>Information and Communication</i>	1,00
K	Jasa Keuangan dan Asuransi/ <i>Financial and Insurance Activities</i>	0,14
L	Real Estate/ <i>Real Estate Activities</i>	0,19
M,N	Jasa Perusahaan/ <i>Business Activities</i>	-0,66
O	Administrasi Pemerintah, Pertahanan, dan Jaminan Sosial Wajib/ <i>Public Administration and Defence; Compulsory Social Security</i>	3,25
P	Jasa Pendidikan/ <i>Education</i>	-2,84
Q	Jasa Kesehatan dan Kegiatan Sosial/ <i>Human Health and Social Work Activities</i>	2,34
R,S,T,U	Jasa Lainnya/ <i>Other Services Activities</i>	-7,52
Produk Domestik Regional Bruto/ <i>Gross Regional Domestic Product</i>		2,56

Catatan/*Note*: ^x Angka Sementara/*Preliminary figures*

^{xx} Angka Sangat Sementara/*Very Preliminary figures*

Sumber/*Source*: Badan Pusat Statistik Kabupaten Kayong Utara

BAB

Chapter

13

PERBANDINGAN ANTAR
WILAYAH

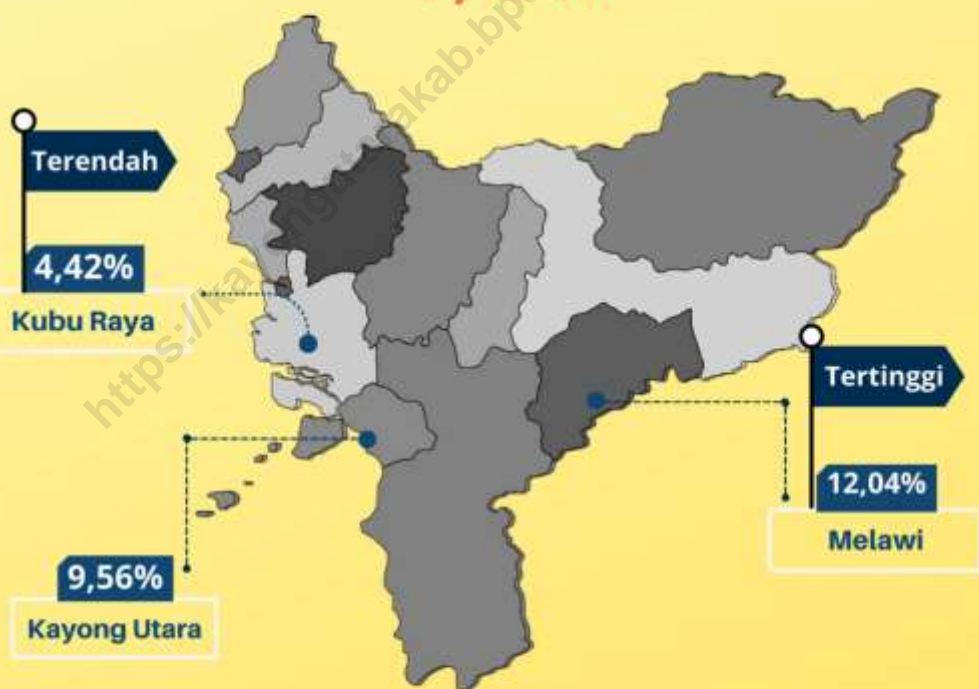
REGIONAL COMPARISON

PERSENTASE PENDUDUK MISKIN
DI KALIMANTAN BARAT

Percentage of Poor Population in West Kalimantan

2020

7,17%



BAB 13. PERBANDINGAN ANTARWILAYAH

CHAPTER 13. REGIONAL COMPARISON

PENJELASAN TEKNIS

1. Jumlah penduduk dan angka harapan hidup penduduk setiap negara merupakan hasil estimasi yang merujuk pada data sensus yang dilakukan. Misalnya Kabupaten Kayong Utara mengacu pada hasil Sensus Penduduk (SP) 2010. Estimasi tersebut memperhatikan perubahan tingkat kelahiran, kematian, dan perpindahan penduduk.
2. Indeks Pembangunan Manusia (IPM) adalah ukuran ringkas rata-rata capaian/keberhasilan dimensi utama pembangunan manusia yaitu: umur panjang dan hidup sehat, mempunyai pengetahuan, dan memiliki standar hidup yang layak.
3. Laju pertumbuhan produk domestik bruto (PDB) per kapita menggunakan data PDB per kapita atas dasar harga konstan. Diperoleh dengan cara mengurangi nilai PDB per kapita pada tahun ke-n dengan nilai pada tahun ke n- 1 (tahun sebelumnya), dibagi dengan nilai pada tahun ke n-1, kemudian dikalikan dengan 100 persen. Laju pertumbuhan tersebut

TECHNICAL NOTES

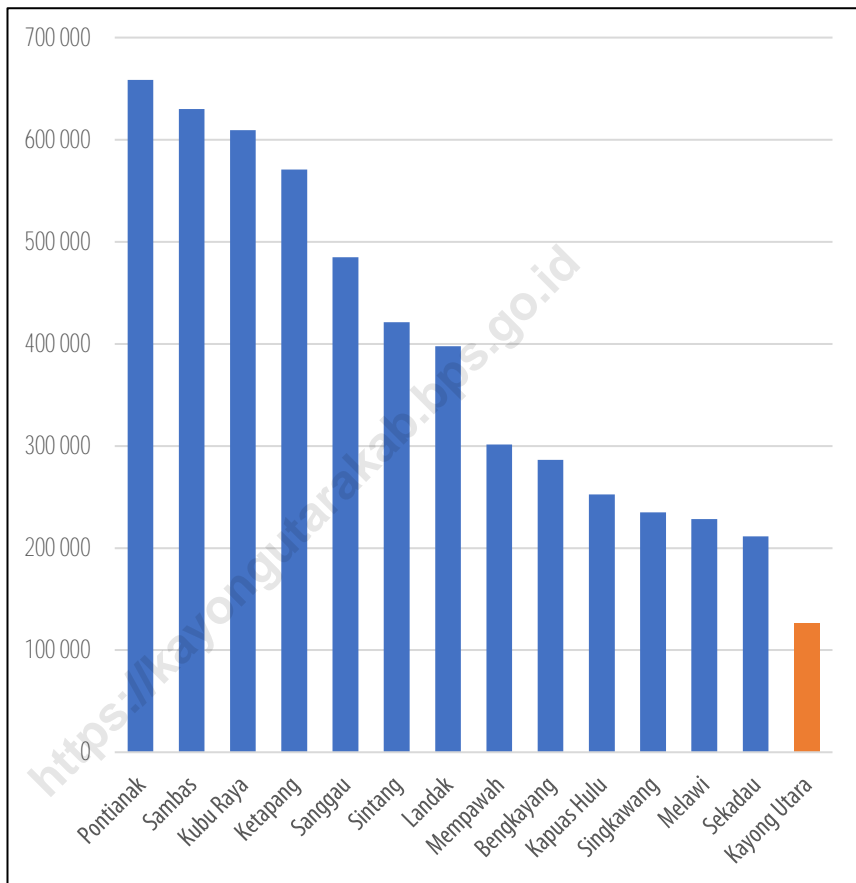
1. *Population data and life expectancy at birth data of each country refers to the population census - based estimation result conducted by each country. For example, Kayong Utara Regency population data refer to the result of the 2010 Population Census. The estimation took into account the trends in fertility, mortality, and migration.*
2. *The Human Development Index (HDI) is a summary measure of average achievement in key dimensions of human development: a long and healthy life, being knowledgeable, and have a decent standard of living.*
3. *Growth rate of per capita gross domestic product (GDP) is derived from per capita GDP at constant market prices. It is obtained by subtracting the value of per capita GDP year by the value of per capita GDP year n-1 then multiplied by 100 percent. The growth rate of per capita GDP explains the per capita income growth during the given period.*

menunjukkan perkembangan agregat pendapatan per kapita penduduk dari satu waktu tertentu terhadap waktu sebelumnya.

<https://kayongutarakab.bps.go.id>

ULASAN	DESCRIPTION
<p>Penduduk</p> <p>Pada tahun 2020, Kabupaten Kayong Utara merupakan wilayah di Provinsi Kalimantan Barat yang memiliki jumlah populasi penduduk terkecil yaitu 126.571 jiwa.</p>	<p><i>Population</i></p> <p><i>In 2020, Kayong Utara Regency is an area in Kalimantan Barat Province which has the smallest number of population, that is about 126.571 people.</i></p>
<p>Kemiskinan</p> <p>Pada tahun 2020, Kabupaten Kayong Utara memiliki 10,90 ribu jiwa penduduk miskin yaitu sekitar 9,56% penduduk di Kayong Utara merupakan penduduk miskin.</p> <p>Apabila dibandingkan dengan persentase penduduk miskin di Provinsi Kalimantan Barat (7,17%), Kayong Utara memiliki persentase penduduk miskin yang lebih besar daripada persentase penduduk miskin di Kalimantan Barat.</p> <p>Di tahun 2020, Kabupaten Kayong Utara memiliki garis kemiskinan terendah di Kalimantan Barat yaitu sebesar 311.643 Rp/Kap/Bulan.</p>	<p><i>Poverty</i></p> <p><i>In 2020, Kayong Utara Regency have 10,90 thousand poor people it means that 9,56% of Kayong Utara Population categorized as poor people.</i></p> <p><i>If we compare it to poor people percentage of Kalimantan Barat Province (7,17%), Kayong Utara have higher poor people percentage than Kalimantan Barat Province.</i></p> <p><i>In 2020, Kayong Utara Regency have the lowest poverty line in Kalimantan Province that is 311.643 Rupiahs/Capita/ Month.</i></p>
<p>Pembangunan Manusia</p> <p>Di tahun 2020, Kayong Utara memiliki Indeks Pembangunan Manusia terendah di Provinsi Kalimantan Barat yaitu sebesar 62,68.</p>	<p><i>Human Development</i></p> <p><i>In 2020, Kayong Utara have the lowest Human Development Index in Kalimantan Barat Province that is about 62.68.</i></p>

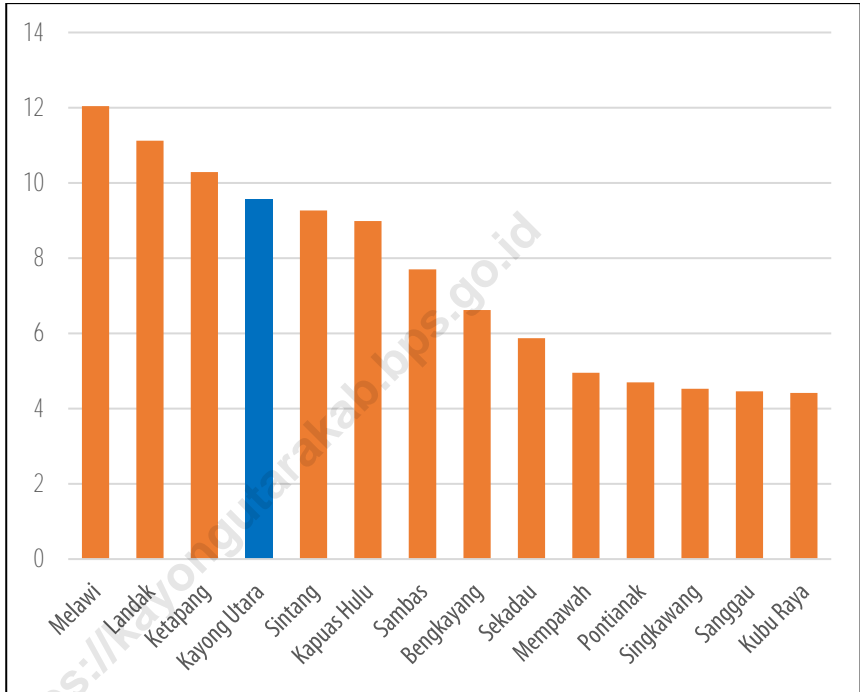
Gambar 13.1 Jumlah Penduduk (Jiwa) Menurut Kabupaten/Kota di Provinsi Kalimantan Barat, 2020
 Figures Population (people) by Regency/Municipality in Kalimantan Barat, 2020



Catatan/Notes: Hasil Sensus Penduduk 2020/ 2020 Population Projection Results

Sumber/Source: BPS Provinsi Kalimantan Barat

Gambar 13.2 Persentase Penduduk Miskin di Provinsi Kalimantan Barat Menurut Kabupaten/Kota, 2020
 Figures Poor People Percentage in Kalimantan Barat Province by Regency/City, 2020



Sumber/Source: BPS Provinsi Kalimantan Barat

Tabel 13.1.1 Jumlah Penduduk Menurut Kabupaten/Kota di Provinsi Kalimantan Barat, 2016-2020
 Table Population by Regency/Municipality in Kalimantan Barat, 2016-2020

Kabupaten/Kota Regency/Municipality	2016 ¹	2017 ¹	2018 ¹	2019 ¹	2020 ²
(1)	(2)	(3)	(4)	(5)	(6)
Kabupaten Sambas	526 367	529 684	532 609	535 725	629 905
Kabupaten Bengkayang	242 788	247 084	251 320	255 261	286 366
Kabupaten Landak	362 734	367 790	372 609	377 305	397 610
Kabupaten Mempawah	255 132	258 216	261 299	264 225	301 560
Kabupaten Sanggau	451 211	457 701	463 995	470 224	484 836
Kabupaten Ketapang	485 118	495 087	504 008	512 783	570 657
Kabupaten Sintang	402 212	407 901	413 369	418 785	421 306
Kabupaten Kapuas Hulu	250 400	254 712	258 984	263 207	252 609
Kabupaten Sekadau	195 611	197 683	199 576	201 578	211 559
Kabupaten Melawi	199 119	202 306	205 298	208 417	228 270
Kabupaten Kayong Utara	107 268	109 101	110 899	112 715	126 571
Kabupaten Kubu Raya	554 811	562 917	570 914	579 331	609 392
Kota Pontianak	617 459	627 021	637 723	646 661	658 685
Kota Singkawang	211 508	215 296	219 061	222 910	235 064
Kalimantan Barat	4 861 738	4 932 499	5 001 664	5 069 127	5 414 390

Catatan/Notes: ¹ Hasil Proyeksi Penduduk Berdasarkan Supas 2015/ *Population Projection Results based on Inter-Census Population Survey 2015*

² Hasil Sensus Penduduk 2020/ *2020 Population Projection Results*

Sumber/Source: BPS Provinsi Kalimantan Barat

Tabel 13.1.2 Penduduk, Laju Pertumbuhan Penduduk, Distribusi Persentase Penduduk, Kepadatan Penduduk, Rasio Jenis Kelamin Penduduk Menurut Kabupaten/Kota 2010 dan 2020
Population, Population Growth Rate, Percentage Distribution of Population, Population Density, and Population Sex Ratio by Regency/Municipality, 2010 and 2020

Kabupaten/Kota <i>Regency/Municipality</i>	Penduduk (jiwa) <i>Population (person)</i>		Laju Pertumbuhan Penduduk per Tahun <i>Annual Population Growth Rate (%)</i>	
	2010 ¹	2020 ²	2000-2010	2010-2020
(1)	(2)	(3)	(4)	(5)
Kabupaten Sambas	496 120	629 905	0,90	2,34
Kabupaten Bengkayang	215 277	286 366	2,01	2,80
Kabupaten Landak	329 649	397 610	1,59	1,83
Kabupaten Mempawah	234 021	301 560	1,42	2,48
Kabupaten Sanggau	408 468	484 836	1,65	1,67
Kabupaten Ketapang	427 460	570 657	2,15	2,84
Kabupaten Sintang	364 759	421 306	1,62	1,40
Kabupaten Kapuas Hulu	222 160	252 609	2,00	1,25
Kabupaten Sekadau	181 634	211 559	1,22	1,49
Kabupaten Melawi	178 645	228 270	1,81	2,40
Kabupaten Kayong Utara	95 594	126 571	1,94	2,75
Kabupaten Kubu Raya	500 970	609 392	1,69	1,91
Kota Pontianak	554 764	658 685	1,81	1,68
Kota Singkawang	186 462	235 064	2,11	2,27
Kalimantan Barat	4 395 983	5 414 390	1,66	2,04

Bersambung/ *To be continued*

Lanjutan Tabel/Continued table 13.1.2

Kabupaten/Kota Regency/Municipality	Persentase Penduduk Percentage of Total Population		Kepadatan Penduduk per km ² Population Density per sq.km		Rasio Jenis Kelamin Penduduk Population Sex Ratio	
	2010 ¹	2020 ²	2010 ¹	2020 ²	2010 ¹	2020 ²
(1)	(6)	(7)	(8)	(9)	(10)	(11)
Kabupaten Sambas	11,29	11,63	78	94	97	105
Kabupaten Bengkayang	4,90	5,29	40	56	109	108
Kabupaten Landak	7,50	7,34	33	45	110	110
Kabupaten Mempawah	5,32	5,57	183	108	103	105
Kabupaten Sanggau	9,29	8,95	32	38	108	108
Kabupaten Ketapang	9,72	10,54	14	18	108	109
Kabupaten Sintang	8,30	7,78	17	19	107	107
Kabupaten Kapuas Hulu	5,05	4,67	7	8	104	105
Kabupaten Sekadau	4,13	3,91	33	39	107	108
Kabupaten Melawi	4,06	4,22	17	21	105	106
Kabupaten Kayong Utara	2,17	2,34	21	28	104	106
Kabupaten Kubu Raya	11,40	11,26	72	88	104	105
Kota Pontianak	12,62	12,17	5 146	6 110	100	100
Kota Singkawang	4,24	4,34	370	466	105	105
Kalimantan Barat	100,00	100,00	30	37	104	106

Catatan/Note: ¹ Hasil SP2010 (Mei)/ The result of the 2010 Population Census (May)

² Hasil SP2020 (September)/ The result of the 2020 Population Census (September)

Sumber/Source: BPS, Sensus Penduduk (SP) 2010 dan 2020/BPS-Statistics Indonesia, 2010 and 2020 Population Census

Tabel 13.1.3 Jumlah dan Kepadatan Penduduk di Provinsi Kalimantan Barat
 Menurut Kabupaten/Kota, 2020
Population and Density in Kalimantan Barat Province by Regency/ City, 2020

Kabupaten/Kota <i>Regency/City</i>	Jumlah Penduduk (Orang) <i>Population (People)</i>	Luas Wilayah <i>Area (Km²)</i>	Kepadatan <i>Density (Jiwa/Km²) (People/Km²)</i>
(1)	(2)	(3)	(4)
1. Kabupaten Sambas	629 905	6 716,52	94
2. Kabupaten Bengkayang	286 366	5 075,48	56
3. Kabupaten Landak	397 610	8 915,10	45
4. Kabupaten Mempawah	301 560	2 797,88	108
5. Kabupaten Sanggau	484 836	12 857,80	38
6. Kabupaten Ketapang	570 657	31 240,74	18
7. Kabupaten Sintang	421 306	21 638,20	19
8. Kabupaten Kapuas Hulu	252 609	29 842,00	8
9. Kabupaten Sekadau	211 559	5 444,20	39
10. Kabupaten Melawi	228 270	10 640,80	21
11. Kabupaten Kayong Utara	126 571	4 568,26	28
12. Kabupaten Kubu Raya	609 392	6 953,22	88
13. Kota Pontianak	658 685	107,80	6 110
14. Kota Singkawang	235 064	504,00	466
Kalimantan Barat	5 414 390	147 307,00	37

Sumber/*Source*: BPS Provinsi Kalimantan Barat

Tabel 13.2.1 Laju Pertumbuhan Produk Domestik Regional Bruto Atas Dasar Harga Konstan 2010 Menurut Kabupaten/Kota di Provinsi Kalimantan Barat (persen), 2017-2020
Table Rate of Growth of Gross Regional Domestic Products at Constant 2010 Prices by Regency/Municipality in Kalimantan Barat Province (percent), 2017-2020

Kabupaten/Kota <i>Regency/Municipality</i>	2017	2018	2019 ^x	2020 ^{xx}
(1)	(2)	(3)	(4)	(5)
Kabupaten Sambas	5,06	4,93	4,76	-2,02
Kabupaten Bengkayang	5,62	5,25	5,14	-1,99
Kabupaten Landak	5,17	4,92	4,89	-0,67
Kabupaten Mempawah	5,87	5,76	5,78	0,19
Kabupaten Sanggau	4,48	4,21	3,89	0,70
Kabupaten Ketapang	7,21	7,83	6,72	-0,50
Kabupaten Sintang	5,33	5,15	5,01	-2,19
Kabupaten Kapuas Hulu	5,39	4,66	3,85	-2,43
Kabupaten Sekadau	5,82	5,83	5,45	-0,98
Kabupaten Melawi	4,70	5,25	4,53	-1,10
Kabupaten Kayong Utara	5,37	4,94	5,01	-0,74
Kabupaten Kubu Raya	6,54	5,25	5,72	-2,43
Kota Pontianak	4,96	4,22	4,14	-3,97
Kota Singkawang	5,38	4,64	4,47	-2,43
Kalimantan Barat	5,17	5,07	5,09	-1,82

Catatan/Note: ^x Angka Sementara/ *Preliminary figures*

^{xx} Angka Sangat Sementara/ *Very Preliminary figures*

Sumber/Source: BPS Provinsi Kalimantan Barat

Tabel 13.2.2 Produk Domestik Regional Bruto Atas Dasar Harga Berlaku di Provinsi Kalimantan Barat Menurut Kabupaten/Kota (Miliar Rupiah), 2017-2020
Gross Regional Domestic Product at Current Market Prices in Kalimantan Barat Province by Regency/City (Billion Rupiahs), 2017-2020

Kabupaten/Kota <i>Regency/City</i>	2017	2018	2019 ^x	2020 ^{xx}
(1)	(3)	(4)	(5)	(6)
1. Kabupaten Sambas	17 506,90	18 984,59	20 531,98	20 674,70
2. Kabupaten Bengkayang	7 389,97	7 999,80	8 646,35	8 674,23
3. Kabupaten Landak	8 963,78	9 755,30	10 549,68	10 746,29
4. Kabupaten Mempawah	6 968,46	7 603,86	8 298,36	8 546,25
5. Kabupaten Sanggau	16 897,89	18 119,16	19 190,05	19 951,19
6. Kabupaten Ketapang	22 495,91	25 000,29	27 524,72	28 130,04
7. Kabupaten Sintang	12 282,70	13 390,62	14 687,67	14 714,28
8. Kabupaten Kapuas Hulu	8 678,12	9 427,19	10 210,03	10 288,05
9. Kabupaten Sekadau	5 314,82	5 856,92	6 432,65	6 569,10
10. Kabupaten Melawi	4 359,09	4 740,57	5 143,75	5 234,21
11. Kabupaten Kayong Utara	3 490,01	3 796,36	4 134,71	4 209,23
12. Kabupaten Kubu Raya	23 700,99	26 343,57	29 110,82	28 932,31
13. Kota Pontianak	33 416,84	36 075,30	38 763,06	37 685,15
14. Kota Singkawang	9 013,05	9 691,38	10 234,88	10 140,88
Kalimantan Barat	177 493,65	194 138,22	212 150,33	214 001,75

Catatan/*Note*: ^x Angka Sementara/ *Preliminary figures*

^{xx} Angka Sangat Sementara/ *Very Preliminary figures*

Sumber/*Source*: BPS Provinsi Kalimantan Barat

Tabel 13.2.3 Produk Domestik Regional Bruto Atas Dasar Harga Konstan 2010 di Provinsi Kalimantan Barat Menurut Kabupaten/Kota (Miliar Rupiah), 2017-2020
Gross Regional Domestic Product at Constant Market Price 2000 in Kalimantan Barat Province by Regency/City (Billion Rupiahs), 2017-2020

Kabupaten/Kota Regency/City	2017	2018	2019 ^x	2020 ^{xx}
(1)	(3)	(4)	(5)	(6)
1. Kabupaten Sambas	12 411,93	13 023,68	13 643,14	13 367,32
2. Kabupaten Bengkayang	5 163,90	5 434,86	5 714,40	5 600,47
3. Kabupaten Landak	6 381,21	6 694,98	7 022,18	6 975,27
4. Kabupaten Mempawah	4 685,37	4 955,36	5 241,75	5 251,54
5. Kabupaten Sanggau	12 157,88	12 670,00	13 163,33	13 255,68
6. Kabupaten Ketapang	15 661,14	16 887,78	18 022,03	17 932,65
7. Kabupaten Sintang	8 683,37	9 130,73	9 588,50	9 378,54
8. Kabupaten Kapuas Hulu	5 881,74	6 155,95	6 392,68	6 237,51
9. Kabupaten Sekadau	3 848,26	4 072,44	4 294,37	4 252,45
10. Kabupaten Melawi	3 081,20	3 242,89	3 389,91	3 352,52
11. Kabupaten Kayong Utara	2 302,84	2 416,58	2 537,64	2 518,96
12. Kabupaten Kubu Raya	16 424,30	17 287,11	18 275,89	17 832,61
13. Kota Pontianak	22 881,97	23 846,67	24 833,24	23 847,21
14. Kota Singkawang	6 250,02	6 540,22	6 832,59	6 666,37
Kalimantan Barat	124 289,17	130 596,32	137 243,09	134 743,38

Catatan/Note : ^x Angka Sementara/ Preliminary figures

^{xx} Angka Sangat Sementara/ Very Preliminary figures

Sumber/Source : BPS Provinsi Kalimantan Barat

Tabel 13.2.4 Produk Domestik Regional Bruto Perkapita Atas Dasar Harga Berlaku (Juta Rupiah) di Provinsi Kalimantan Barat Menurut Kabupaten/Kota, 2017-2020
Gross Regional Domestic Product Percapita at Current Market Prices (Million Rupiahs) in Kalimantan Barat Province by Regency/City, 2017-2020

Kabupaten/Kota <i>Regency/City</i>	2017	2018	2019 ^x	2020 ^{xx}
(1)	(3)	(4)	(5)	(6)
1. Kabupaten Sambas	33,05	35,64	38,33	38,40
2. Kabupaten Bengkayang	29,91	31,83	33,87	33,44
3. Kabupaten Landak	24,37	26,18	27,96	28,14
4. Kabupaten Mempawah	26,99	29,10	31,41	31,99
5. Kabupaten Sanggau	36,92	39,05	40,81	41,90
6. Kabupaten Ketapang	45,44	49,60	53,68	53,95
7. Kabupaten Sintang	30,11	32,39	35,07	34,70
8. Kabupaten Kapuas Hulu	34,07	36,40	38,79	38,49
9. Kabupaten Sekadau	26,89	29,35	31,91	32,28
10. Kabupaten Melawi	21,55	23,09	24,68	24,78
11. Kabupaten Kayong Utara	31,99	34,23	36,68	36,80
12. Kabupaten Kubu Raya	42,10	46,14	50,25	49,24
13. Kota Pontianak	53,29	56,57	59,94	57,46
14. Kota Singkawang	41,86	44,24	45,91	44,78
Kalimantan Barat	35,98	38,81	41,85	41,68

Catatan/Note: ^x Angka Sementara/ *Preliminary figures*

^{xx} Angka Sangat Sementara/ *Very Preliminary figures*

Sumber/Source: BPS Provinsi Kalimantan Barat

Tabel 13.2.5 Produk Domestik Regional Bruto Perkapita Atas Dasar Harga Konstan 2010 (Juta Rupiah) di Provinsi Kalimantan Barat Menurut Kabupaten/Kota, 2017-2020
Gross Regional Domestic Product Per Capita at Constant Market Prices 2010 in Kalimantan Barat Province by Regency/City, 2017-2020

Kabupaten/Kota Regency/City	2017	2018	2019 ^x	2020 ^{xx}
(1)	(3)	(4)	(5)	(6)
1. Kabupaten Sambas	23,43	24,45	25,47	24,83
2. Kabupaten Bengkayang	20,90	21,63	22,39	21,59
3. Kabupaten Landak	17,35	17,97	18,61	18,26
4. Kabupaten Mempawah	18,15	18,96	19,84	19,66
5. Kabupaten Sanggau	26,56	27,31	27,99	27,84
6. Kabupaten Ketapang	31,63	33,51	35,15	34,39
7. Kabupaten Sintang	21,29	22,09	22,90	22,12
8. Kabupaten Kapuas Hulu	23,09	23,77	24,29	23,33
9. Kabupaten Sekadau	19,47	20,41	21,30	20,90
10. Kabupaten Melawi	15,23	15,80	16,27	15,87
11. Kabupaten Kayong Utara	21,11	21,79	22,51	22,02
12. Kabupaten Kubu Raya	29,18	30,28	31,55	30,35
13. Kota Pontianak	36,49	37,39	38,40	36,36
14. Kota Singkawang	29,03	29,86	30,65	29,44
Kalimantan Barat	25,20	26,11	27,07	26,24

Catatan/Note: ^x Angka Sementara/ Preliminary figures

^{xx} Angka Sangat Sementara/ Very Preliminary figures

Sumber/Source: BPS Provinsi Kalimantan Barat

Tabel 13.3.1 Jumlah Penduduk Miskin Menurut Kabupaten/Kota di Provinsi Kalimantan Barat (ribu), 2016-2020
Number of Poor Population by Regency/Municipality in Kalimantan Barat Province (thousand), 2016-2020

Kabupaten/Kota <i>Regency/Municipality</i>	2016	2017	2018	2019	2020
(1)	(2)	(3)	(4)	(5)	(6)
Kabupaten Sambas	44,88	45,42	45,48	43,84	41,41
Kabupaten Bengkayang	18,04	18,48	17,94	17,69	17,11
Kabupaten Landak	44,55	44,82	43,73	43,16	42,36
Kabupaten Mempawah	14,61	15,3	14,61	14,02	13,18
Kabupaten Sanggau	20,27	20,62	21,59	21,41	21,16
Kabupaten Ketapang	53,07	54,28	54,86	53,84	53,45
Kabupaten Sintang	40,36	41,46	42,65	40,3	39,19
Kabupaten Kapuas Hulu	24,49	23,96	24,76	25,22	23,93
Kabupaten Sekadau	11,97	12,74	12,29	12,28	11,92
Kabupaten Melawi	25,05	25,28	26,24	25,71	25,3
Kabupaten Kayong Utara	10,89	10,75	11,13	11,21	10,90
Kabupaten Kubu Raya	27,83	29,53	28,86	27,37	25,90
Kota Pontianak	34,13	33,18	31,76	31,46	30,70
Kota Singkawang	11,21	11,61	11,17	10,9	10,23
Kalimantan Barat	381,35	387,43	387,08	378,41	366,77

Sumber/*Source*: BPS Provinsi Kalimantan Barat

Tabel 13.3.2 Jumlah Penduduk Miskin, Garis Kemiskinan, dan Persentase Penduduk Miskin di Provinsi Kalimantan Barat Menurut Kabupaten/Kota, 2020
Number of Poor People, Poverty Line, and Poor People Percentage in Kalimantan Barat Province by Regency/City, 2020

Kabupaten/Kota <i>Regency/City</i>	Jumlah Penduduk Miskin (Ribuan)	Garis Kemiskinan (Rp/Kap/Bulan)	Persentase Penduduk Miskin
(1)	(2)	(3)	(4)
1. Kabupaten Sambas	41,41	438 062	7,7
2. Kabupaten Bengkayang	17,11	365 755	6,62
3. Kabupaten Landak	42,36	385 314	11,12
4. Kabupaten Mempawah	13,18	379 808	4,95
5. Kabupaten Sanggau	21,16	346 983	4,46
6. Kabupaten Ketapang	53,45	468 450	10,29
7. Kabupaten Sintang	39,19	573 128	9,27
8. Kabupaten Kapuas Hulu	23,93	465 360	8,99
9. Kabupaten Sekadau	11,92	339 456	5,87
10. Kabupaten Melawi	25,3	550 535	12,04
11. Kabupaten Kayong Utara	10,90	311 643	9,56
12. Kabupaten Kubu Raya	25,90	423 430	4,42
13. Kota Pontianak	30,70	567 432	4,7
14. Kota Singkawang	10,23	510 596	4,53
Kalimantan Barat	366,77	471200	7,17

Sumber/*Source*: BPS Provinsi Kalimantan Barat

Tabel 13.4.1 Indeks Pembangunan Manusia Menurut Kabupaten/Kota di Provinsi Kalimantan Barat, 2016-2020
Human Development Index by Regency/Municipality in Kalimantan Barat Province, 2016-2020

Kabupaten/Kota <i>Regency/Municipality</i>	2016	2017	2018	2019	2020
(1)	(2)	(3)	(4)	(5)	(6)
Kabupaten Sambas	64,94	65,92	66,61	67,02	67,03
Kabupaten Bengkayang	65,45	65,99	66,85	67,57	67,87
Kabupaten Landak	64,58	64,93	65,45	65,96	65,98
Kabupaten Mempawah	63,84	64,00	64,9	65,5	65,74
Kabupaten Sanggau	63,9	64,61	65,15	65,67	65,77
Kabupaten Ketapang	64,74	65,71	66,41	67,16	67,17
Kabupaten Sintang	64,78	65,16	66,07	66,7	66,88
Kabupaten Kapuas Hulu	63,83	64,18	65,03	65,65	65,69
Kabupaten Sekadau	62,52	63,04	63,69	64,34	64,76
Kabupaten Melawi	64,25	64,43	65,05	65,54	65,55
Kabupaten Kayong Utara	60,87	61,52	61,82	62,66	62,68
Kabupaten Kubu Raya	65,54	66,31	67,23	67,76	67,95
Kota Pontianak	77,63	77,93	78,56	79,35	79,44
Kota Singkawang	70,1	70,25	71,08	71,72	71,94
Kalimantan Barat	65,88	66,26	66,98	67,65	67,66

Sumber/*Source*: BPS Provinsi Kalimantan Barat

Tabel 13.4.2 Indeks Pembangunan Manusia (IPM) dan Komponen IPM di Provinsi Kalimantan Barat Menurut Kabupaten/Kota, 2020
Human Development Index (HDI) and Its Component in Kalimantan Barat Province by Regency/City, 2020

Kabupaten/Kota <i>Regency/City</i>	Angka Harapan Hidup (Tahun) <i>LE</i>	Angka Harapan Lama Sekolah (Tahun) <i>EYS</i>	Angka Rata-rata Lama Sekolah (Tahun) <i>MYS</i>	Pengeluaran Per Kapita yang disesuaikan (Rp) <i>PPP</i>	IPM <i>HDI</i>
(1)	(2)	(3)	(4)	(5)	(6)
1. Kabupaten Sambas	68,93	6,71	12,61	9 858	67.03
2. Kabupaten Bengkayang	73,83	6,76	12,09	9 102	67.87
3. Kabupaten Landak	72,84	7,11	12,40	7 357	65.98
4. Kabupaten Mempawah	71,04	7,03	12,39	7 801	65.74
5. Kabupaten Sanggau	71,42	7,15	11,57	8 245	65.77
6. Kabupaten Ketapang	71,10	7,31	11,80	9 163	67.17
7. Kabupaten Sintang	71,71	7,07	12,03	8 728	66.88
8. Kabupaten Kapuas Hulu	72,52	7,52	12,05	7 162	65.69
9. Kabupaten Sekadau	71,84	6,83	11,88	7 434	64.76
10. Kabupaten Melawi	72,97	6,76	11,16	8 332	65.55
11. Kabupaten Kayong Utara	68,28	6,01	11,82	7 842	62.68
12. Kabupaten Kubu Raya	70,59	6,83	13,82	8 709	67.95
13. Kota Pontianak	72,96	10,17	15,00	14 465	79.44
14. Kota Singkawang	72,06	7,89	12,90	11 650	71.94
Kalimantan Barat	70,69	7,37	12,60	8 930	67.66

Sumber/*Source* : BPS Provinsi Kalimantan Barat

Tabel 13.5 Luas Wilayah dan Ibukota Kabupaten/Kota di Provinsi Kalimantan Barat, 2020
Table Area and Capital of Regency/City in Kalimantan Barat, 2020

Kabupaten/Kota <i>Regency/Municipality</i>	Ibukota Kabupaten/Kota <i>Capital of Regency/Municipality</i>	Luas Wilayah <i>Area (Km²)</i>
(1)	(2)	(3)
1. Kabupaten Sambas	Sambas	6 716,52
2. Kabupaten Bengkayang	Bengkayang	5 075,48
3. Kabupaten Landak	Ngabang	8 915,10
4. Kabupaten Mempawah	Mempawah	2 797,88
5. Kabupaten Sanggau	Sanggau	12 857,80
6. Kabupaten Ketapang	Ketapang	31 240,74
7. Kabupaten Sintang	Sintang	21 638,20
8. Kabupaten Kapuas Hulu	Putussibau	29 842,00
9. Kabupaten Sekadau	Sekadau	5 444,20
10. Kabupaten Melawi	Nanga Pinoh	10 640,80
11. Kabupaten Kayong Utara	Sukadana	4 568,26
12. Kabupaten Kubu Raya	Sungai Raya	6 953,22
13. Kota Pontianak	Pontianak	107,80
14. Kota Singkawang	Singkawang	504,00
Kalimantan Barat	Pontianak	147 307,00

Sumber/Source: BPS Provinsi Kalimantan Barat

Tabel 13.6 Luas Panen, Produktivitas, dan Produksi Padi Menurut Kabupaten/Kota di Provinsi Kalimantan Barat, 2019 dan 2020, *Harvested Area, Productivity, and Production of Paddy by Regency/Municipality in Kalimantan Barat Province, 2019 dan 2020*

Kabupaten/Kota <i>Regency/City</i>	Luas Panen (Ha) <i>Harvested Area (ha)</i>		Produktivitas <i>Productivity (qu/ha)</i>	
	2019	2020	2019	2020
(1)	(3)	(4)	(5)	(6)
1. Kabupaten Sambas	67 602,53	74 313,38	24,95	24,25
2. Kabupaten Bengkayang	12 094,26	11 227,40	29,97	29,79
3. Kabupaten Landak	28 685,87	27 208,84	35,86	37,38
4. Kabupaten Mempawah	21 641,25	21 173,76	31,45	33,95
5. Kabupaten Sanggau	30 366,00	27 400,95	28,04	27,35
6. Kabupaten Ketapang	32 917,92	31 072,19	33,07	32,97
7. Kabupaten Sintang	12 506,05	8 814,34	28,61	27,17
8. Kabupaten Kapuas Hulu	9 418,56	9 259,69	26,08	29,95
9. Kabupaten Sekadau	12 318,94	10 287,70	27,97	29,90
10. Kabupaten Melawi	4 337,92	3 834,04	26,95	28,12
11. Kabupaten Kayong Utara	15 323,77	15 439,62	27,65	31,76
12. Kabupaten Kubu Raya	39 017,30	36 027,60	29,85	30,79
13. Kota Pontianak	172,12	206,35	27,49	36,77
14. Kota Singkawang	3 645,95	3 569,43	33,76	38,68
Kalimantan Barat	290 048,44	279 835,29	29,23	29,74

Bersambung/ *to be continued*

Lanjutan tabel/*continued table* 13.6

Kabupaten/Kota <i>Regency/City</i>	Produksi (ton) <i>Production (ton)</i>	
	2019	2020
(1)	(3)	(4)
1. Kabupaten Sambas	168 631,79	180 174,82
2. Kabupaten Bengkayang	36 251,80	33 450,76
3. Kabupaten Landak	102 856,61	101 694,62
4. Kabupaten Mempawah	68 060,52	71 895,23
5. Kabupaten Sanggau	85 131,76	74 933,34
6. Kabupaten Ketapang	108 845,74	102 450,35
7. Kabupaten Sintang	35 774,06	23 951,37
8. Kabupaten Kapuas Hulu	24 567,79	27 730,63
9. Kabupaten Sekadau	34 451,49	30 764,44
10. Kabupaten Melawi	11 691,74	10 782,16
11. Kabupaten Kayong Utara	42 374,83	49 030,58
12. Kabupaten Kubu Raya	116 454,98	110 923,77
13. Kota Pontianak	473,10	758,69
14. Kota Singkawang	12 308,92	13 807,34
Kalimantan Barat	847 875,13	832 348,10

Catatan / *Note* : ¹ Kualitas produksi gabah kering giling/ *The production is in term of dry unhusked paddy*

Sumber / *Source* : BPS, Survei Kerangka Sampel Area (KSA)/ *BPS-Statistics Indonesia, Area Sampling Frame (ASF) Survey*



Sensus
Penduduk
2020

DATA

MENCERDASKAN BANGSA

Enlighten The Nation



BADAN PUSAT STATISTIK
KABUPATEN KAYONG UTARA
BPS-Statistic of Kayong Utara Regency

Jl. Batudaya I No. 8 Sukadana, 78852

Telp. : 0534-3031316

E-Mail : bps6111@bps.go.id

Website : <http://kayongutarakab.bps.go.id/>

ISSN: 2662-3163



9 772822 316005