

KABUPATEN MELAWI DALAM ANGKA

2021

Melawi Regency in Figures 2021



KABUPATEN MELAWI DALAM ANGKA 2021

Melawi Regency in Figures 2021



KABUPATEN MELAWI DALAM ANGKA
MELAWI REGENCY in Figures
2021

ISSN: 2622-3139

No. Publikasi/*Publication Number*: 61100.2002

Katalog /*Catalog*: 1102001.6110

Ukuran Buku/*Book Size*: 14,8 cm x 21 cm

Jumlah Halaman/*Number of Pages* : xxxvii + 287 hal/*pages*

Naskah/*Manuscript*:

BPS KABUPATEN MELAWI

BPS-Statistics of MELAWI REGENCY

Penyunting/*Editor*:

BPS KABUPATEN MELAWI

BPS-Statistics of MELAWI REGENCY

Gambar Kover/*Cover Design*:

Seksi Integrasi Pengolahan dan Diseminasi Statistik

Section of Integration Processing and Statistics Dissemination

Ilustrasi Kover/*Cover Illustration*:

.....

Diterbitkan oleh/*Published by*:

©BPS KABUPATEN MELAWI/BPS-Statistics of MELAWI REGENCY

Dicetak oleh/*Printed by*:

...

Dilarang mengumumkan, mendistribusikan, mengomunikasikan, dan/atau menggandakan sebagian atau seluruh isi buku ini untuk tujuan komersil tanpa izin tertulis dari Badan Pusat Statistik.

Prohibited to announce, distribute, communicate, and/or copy part or all of this book for commercial purpose without permission from BPS-Statistics Indonesia.

PETA WILAYAH KABUPATEN MELAWI
MAP OF MELAWI REGENCY



KEPALA BPS KABUPATEN MELAWI
CHIEF STATISTICIAN OF MELAWI REGENCY



SUGENG JUNEDI, SST., M.SI



KATA PENGANTAR

Penerbitan publikasi Kabupaten Melawi Dalam Angka 2021 oleh Badan Pusat Statistik Kabupaten Melawi merupakan kelanjutan dari publikasi yang sama dari tahun-tahun sebelumnya. Publikasi ini telah memberikan manfaat cukup besar bagi pemerintah daerah, pihak swasta, dan masyarakat.

Dalam publikasi ini disajikan hasil-hasil pembangunan secara kuantitatif, yaitu data/informasi statistik mengenai pelaksanaan pembangunan di daerah Kabupaten Melawi selama tahun 2020. Data yang disajikan adalah kumpulan data sekunder yang bersumber dari berbagai instansi/dinas/lembaga baik pemerintah atau swasta serta hasil olahan pengumpulan data primer hasil pencacahan / survei yang dilakukan Badan Pusat Statistik. Seperti halnya pada publikasi terdahulu, setiap tahunnya selalu diupayakan perbaikan angka-angka pada tabel-tabel yang disajikan dan terdapat pula penambahan serta pengembangan data guna melengkapi isi dan validitas data sesuai dengan dinamika pembangunan dan pemerintahan.

Akhirnya, kepada semua pihak yang telah membantu kegiatan penyusunan dan penerbitan buku ini, kami ucapkan banyak terima kasih. Kami senantiasa mengharapkan saran dan kritik, demi perbaikan dan penyempurnaan pada penerbitan yang akan datang.

Nanga Pinoh , Februari 2021
Kepala Badan Pusat Statistik
Kabupaten Melawi

SUGENG JUNEDI, SST., M.SI



PREFACE

Publications Melawi Regency in Figures 2021 by the Statistics of Melawi Regency is a continuation of the same publication from previous years. This publication has provided substantial benefits for local governments, the private sector, and community.

This publication contains some quantitative data, on the implementation of regional development Melawi District during the year 2020. The data presented is a collection of secondary data obtained from various institutions / agencies / institutions either public or private as well as processed products Primary results of the enumeration data collection / survey conducted by BPS. As in previous publications, every year is always attempted repair figures on the tables are presented, and there is also the addition and development of data to complement the content and validity of data in accordance with the dynamics of development and governance.

We would like to express our gratitude's to those who give not only their contribution but also their attention and assistances, especially to the Government of Melawi Regency for the cooperation to make this publication eventually be completed. Finally, to all those who have assisted activities for preparing and publishing this book, we say many thanks. We always welcome any suggestions and criticisms, for repairs and improvements at a future publication.

*Nanga Pinoh , Februari 2021
Head of BPS – Statistics of Melawi Regency*

SUGENG JUNEDI, SST., M.Si

DAFTAR ISI / CONTENTS

	Halaman <i>Page</i>
Kata Pengantar/ <i>Preface</i>	vii
Daftar Isi/ <i>Contents</i>	ix
Daftar Tabel/ <i>List of Tables</i>	xi
Daftar Gambar/ <i>List of Figures</i>	xxxi
Daftar Singkatan/ <i>List of Abbreviations</i>	xxxv
Statistik Kunci/ <i>Key Statistics</i>	xxxvii
1. Geografi dan Iklim/ <i>Geography and Climate</i>	1
2. Pemerintahan/ <i>Government</i>	15
3. Penduduk dan Ketenagakerjaan/ <i>Population and Employment</i>	43
4. Sosial dan Kesejahteraan Rakyat/ <i>Social and Welfare</i>	61
5. Pertanian, Kehutanan, Peternakan, dan Perikanan/ <i>Agriculture, Forestry, Livestock, and Fishery</i>	125
6. Industri, Pertambangan, dan Energi/ <i>Industry, Mining, and Energy</i>	185
7. Pariwisata/ <i>Tourism</i>	199
8. Transportasi dan Komunikasi/ <i>Transportation and Communication</i>	207
9. Perbankan, Koperasi, dan Harga-harga/ <i>Banking, Cooperative, dan Prices</i>	223
10. Pengeluaran Penduduk/ <i>Population Expenditure</i>	239
11. Perdagangan/ <i>Trade</i>	249
12. Sistem Neraca Regional/ <i>System of Regional Accounts</i>	261
13. Perbandingan Antar Kabupaten/Kota/ <i>Regency/Municipal Comparison</i>	279

DAFTAR TABEL/LIST OF TABLES

Halaman
Page

1.	GEOGRAFI DAN IKLIM/GEOGRAPHY AND CLIMATE	
1.1	KEADAAN GEOGRAFI	
	GEOGRAPHY CONDITION	
1.1.1	Luas Daerah dan Jumlah Pulau Menurut Kecamatan di Kabupaten Melawi, 2020 <i>Total Area and Number of Islands by Subdistrict in Melawi Regency, 2020</i>	7
1.1.2	Tinggi Wilayah dan Jarak ke Ibukota Kabupaten/ Kota Menurut Kecamatan di Kabupaten Melawi, 2020 <i>Altitude and Distance to the Capital of Regency/Municipality by Subdistrict in Melawi Regency, 2020</i>	9
1.2	KEADAAN IKLIM	
	CLIMATE CONDITION	
1.2.1	Pengamatan Unsur Iklim Menurut Bulan di Stasiun Melawi, 2020 <i>Observation of Climate Elements By Months at Melawi Station, 2020</i> ..	10
1.2.2	Jumlah Curah Hujan Berdasarkan Lokasi Pos Hujan di Kabupaten Melawi, 2020 <i>Number of Precipitation Based on Rain Post at Melawi, 2020</i>	13
2.	PEMERINTAHAN/GOVERNMENT	
2.1	WILAYAH ADMINISTRATIF	
	ADMINISTRATIVE AREA	
2.1.1	Jumlah Desa ¹ /Kelurahan Menurut Kecamatan di Kabupaten Melawi, 2015–2020 <i>Number of Villages¹/Kelurahan by Subdistrict in Melawi Regency, 2015–2020</i>	21
2.2	DEWAN PERWAKILAN RAKYAT DAERAH	
	REGIONAL HOUSE OF REPRESENTATIVE	
2.2.1	Jumlah Anggota Dewan Perwakilan Rakyat Daerah Menurut Partai Politik dan Jenis Kelamin di Kabupaten Melawi, 2020	

	<i>Number of Regional House of Representatives's Members by Political Parties and Sex in Melawi Regency 2020</i>	22
--	--	----

2.3 SUMBER DAYA MANUSIA

HUMAN RESOURCES

2.3.1	Jumlah Pegawai Negeri Sipil Menurut Jabatan dan Jenis Kelamin di Kabupaten Melawi, Desember 2019 dan Desember 2020 <i>Number of Civil Servants by Occupation and Sex in Melawi Regency, December 2019 dan December 2020</i>	23
2.3.2	Jumlah Pegawai Negeri Sipil Menurut Tingkat Pendidikan dan Jenis Kelamin di Kabupaten Melawi, Desember 2019 dan Desember 2020 <i>Number of Civil Servants by Educational Level and Sex in Melawi Regency, December 2019 and December 2020</i>	25
2.3.3	Jumlah Pegawai Negeri Sipil Menurut Tingkat Kepangkatan dan Jenis Kelamin di Kabupaten Melawi, Desember 2019 dan Desember 2020 <i>Number of Civil Servants by Hierarchy and Sex in Melawi Regency, December 2019 and December 2020</i>	27

2.4 KEUANGAN PEMERINTAH

GOVERNMENT FINANCE

2.4.1	Realisasi Pendapatan Pemerintah Kabupaten Melawi Menurut Jenis Pendapatan (ribu rupiah), 2016–2020 <i>Actual Melawi Regency Government Revenues by Kind of Revenues (thousand rupiahs), 2016–2020</i>	29
2.4.2	Realisasi Belanja Pemerintah Kabupaten Melawi Menurut Jenis Belanja (ribu rupiah), 2016–2020 <i>Actual Melawi Regency Government Expenditures by Kind of Expenditures (thousand rupiahs), 2016–2020</i>	31

2.4.3	Perkembangan Pembuatan Akta Menurut Jenisnya di Kabupaten Melawi, 2015-2020 <i>Progress of Birth Certificate Releasing by Type in Melawi Regency, 2015-2020.....</i>	33
2.4.4	Jumlah Pengeluaran SIM Menurut Jenisnya di Kabupaten Melawi, 2020 <i>Number of Issued Driving Licences by Type of License in Melawi Regency, 2020.....</i>	34
2.4.5	Jumlah Perkara yang Diterima dan Diselesaikan Menurut Bulan di Kabupaten Melawi, 2020 <i>Number of Reported and Solved Case by Month in Melawi Regency, 2020.....</i>	35
2.4.6	Perkembangan Jumlah Kecelakaan dan Korban Lalu Lintas di Kabupaten Melawi, 2020 <i>Progress of Traffic Accident and Victim in Melawi Regency, 2020.....</i>	36
2.4.7	Jumlah Kejahatan/Pelanggaran yang Dilaporkan dan Diselesaikan Menurut Jenis Kejahatan di Kabupaten Melawi, 2020 <i>Number of Reported and Solved Crime/Violation by Type in Melawi Regency, 2020.....</i>	37
2.4.8	Perkembangan Jumlah Korban Kekerasan Terhadap Perempuan dan Kasus Trafficking di Kabupaten Melawi, 2010-2020 <i>Progress of Violence Against Women and Trafficking in Melawi Regency, 2010-2020.....</i>	38
2.4.9	Jumlah Pelanggaran Lalu Lintas Menurut Jenis Pelanggaran di Kabupaten Melawi, 2020 <i>Number of Traffic Violations and by Type of Violation in Melawi Regency, 2020.....</i>	39
2.4.10	Jumlah Penerbitan Surat Kendaraan Bermotor Menurut Jenisnya di Kabupaten Melawi, 2020	

	Halaman Page
<i>Number of Issued Vehicle Licences by Type in Melawi Regency, 2020.....</i>	40
2.4.11 Jumlah Kendaraan Bermotor Menurut Jenisnya di Kabupaten Melawi, 2020	
<i>Number of Vehicle by Kind in Melawi Regency, 2020.....</i>	41
2.4.12 Perkembangan Jumlah Sertifikat Tanah yang Dikeluarkan Menurut Jenis Hak Atas Tanah di Kabupaten Melawi, 2018-2020	
<i>Progress of Land Certificate by Type in Melawi Regency, 2018-2020.....</i>	42
3. PENDUDUK DAN KETENAGAKERJAAN/ POPULATION AND EMPLOYMENT	
3.1 PENDUDUK POPULATION	
3.1.1 Penduduk, Laju Pertumbuhan Penduduk per Tahun, Distribusi Persentase Penduduk, Kepadatan Penduduk, Rasio Jenis Kelamin Penduduk Menurut Kecamatan di Kabupaten Melawi, 2020 <i>Population, Annual Population Growth Rate, Percentage Distribution of Population, Population Density, and Population Sex Ratio by Subdistrict in Melawi Regency, 2020.....</i>	50
3.1.2 Jumlah Penduduk Menurut Kelompok Umur dan Jenis Kelamin di Kabupaten Melawi, 2020 <i>Population by Age Group and Sex in Melawi Regency, 2020.....</i>	53
3.1.3 Jumlah Kepala Keluarga yang Memiliki Kartu Keluarga Menurut di Kecamatan di Kabupaten Melawi, 2020 <i>Number of Householders Having Family Card by Districts in Melawi Regency, 2020.....</i>	54
3.1.4 Jumlah Kelahiran yang Terdaftar di Dinas Kependudukan dan Catatan Sipil di Kabupaten Melawi, 2020 <i>Number of Registered Birth in Melawi Regency, 2020.....</i>	55
3.2 KETENAGAKERJAAN EMPLOYMENT	
3.2.1 Jumlah Penduduk Berumur 15 Tahun Keatas Menurut Jenis Kegiatan Selama Seminggu yang	

	Lalu dan Jenis Kelamin di Kabupaten Melawi, 2020 <i>Population Aged 15 Years and Over by Type of Activity During The Previous Week and Sex in Melawi Regency, 2020.....</i>	56
3.2.2	Penduduk Berumur 15 Tahun ke Atas Menurut Pendidikan Tertinggi yang Ditamatkan dan Jenis Kegiatan Selama Seminggu yang Lalu di Kabupaten Melawi, 2020 <i>Population 15 Years of Age and Over by Educational Attainment and Type of Activity During the Previous Week in Melawi Regency, 2020.....</i>	57
3.2.3	Penduduk Berumur 15 Tahun Ke Atas yang Bekerja Selama Seminggu yang Lalu Menurut Status Pekerjaan Utama dan Jenis Kelamin di Kabupaten Melawi, 2020 <i>Population 15 Years of Age and Over who Worked During The Previous Week by Main Employment Status and Sex in Melawi Regency, 2020</i>	59
4.	SOSIAL DAN KESEJAHTERAAN RAKYAT/SOCIAL AND WELFARE	
4.1	PENDIDIKAN	
	EDUCATION	
4.1.1	Jumlah Sekolah, Guru, dan Murid Taman Kanak-Kanak (TK) di Bawah Kementerian Pendidikan dan Kebudayaan Menurut Kecamatan di Kabupaten Melawi, 2019/2020 dan 2020/2021 <i>Number of Schools, Teachers, and Pupils in Kindergarten Under The Ministry of Education and Culture by Subdistrict in Melawi Regency, 2019/2020 dan 2020/2021</i>	68
4.1.2	Jumlah Sekolah, Guru, dan Murid Raudatul Athfal (RA) di Bawah Kementerian Agama Menurut Kecamatan di Kabupaten Melawi, 2018/2019 dan 2019/2020 <i>Number of Schools, Teachers, and Pupils in Raudatul Athfal (RA) Under The Ministry of Religious Affairs by Subdistrict in Melawi Regency, 2018/2019 dan 2019/2020</i>	71
4.1.3	Jumlah Sekolah, Guru, dan Murid Sekolah Dasar (SD) di Bawah Kementerian Pendidikan dan Kebudayaan Menurut Kecamatan di Kabupaten Melawi, 2019/2020 dan 2020/2021 <i>Number of Schools, Teachers, and Pupils in Primary Schools Under</i>	

	<i>The Ministry of Education and Culture by Subdistrict in Melawi Regency, 2019/2020 dan 2020/2021</i>	72
4.1.4	Jumlah Sekolah, Guru, dan Murid Madrasah Ibtidaiyah (MI) di Bawah Kementerian Agama Menurut Kecamatan Menurut Kecamatan di Kabupaten Melawi, 2018/2019 dan 2019/2020 <i>Number of Schools, Teachers, and Pupils in Madrasah Ibtidaiyah (MI) Under The Ministry of Religious Affairs by Subdistrict in Melawi Regency, 2018/2019 dan 2019/2020</i>	75
4.1.5	Jumlah Sekolah, Guru, dan Murid Sekolah Menengah Pertama (SMP) di Bawah Kementerian Pendidikan dan Kebudayaan Menurut Kecamatan di Kabupaten Melawi, 2019/2020 dan 2020/2021 <i>Number of Schools, Teachers, and Pupils in Junior High Schools Under The Ministry of Education and Culture by Subdistrict in Melawi Regency, 2019/2020 dan 2020/2021</i>	78
4.1.6	Jumlah Sekolah, Guru, dan Murid Madrasah Tsanawiyah (MTs) di Bawah Kementerian Agama Menurut Kecamatan di Kabupaten Melawi, 2018/2019 dan 2019/2020 <i>Number of Schools, Teachers, and Pupils in Madrasah Tsanawiyah (MTs) Under The Ministry of Religious Affairs by Subdistrict in Melawi Regency, 2018/2019 dan 2019/2020</i>	81
4.1.7	Jumlah Sekolah, Guru, dan Murid Sekolah Menengah Atas (SMA) di Bawah Kementerian Pendidikan dan Kebudayaan Menurut Kecamatan di Kabupaten Melawi, 2019/2020 dan 2020/2021 <i>Number of Schools, Teachers, and Pupils in Senior High Schools Under The Ministry of Education and Culture by Subdistrict in Melawi Regency, 2019/2020 dan 2020/2021</i>	84
4.1.8	Jumlah Sekolah, Guru, dan Murid Sekolah Menengah Kejuruan (SMK) di Bawah Kementerian Pendidikan dan Kebudayaan Menurut Kecamatan di Kabupaten Melawi, 2019/2020 dan 2020/2021 <i>Number of Schools, Teachers, and Pupils in Vocational High Schools Under The Ministry of Education and Culture by Subdistrict in Melawi Regency, 2019/2020 dan 2020/2021</i>	87
4.1.9	Jumlah Sekolah, Guru, dan Murid Madrasah Aliyah (MA) di Bawah Kementerian Agama Menurut Kecamatan di Kabupaten Melawi, 2018/2019 dan 2019/2020	

	<i>Number of Schools, Teachers, and Pupils in Madrasah Aliyah (MA) Under the Ministry of Religious Affairs by Subdistrict in Melawi Regency, 2018/2019 dan 2019/2020</i>	90
4.1.10	Jumlah Desa ¹ /Kelurahan yang Memiliki Fasilitas Sekolah Menurut Kecamatan dan Tingkat Pendidikan di Kabupaten Melawi, 2018– 2020 <i>Number of Villages¹/Kelurahan Having Educational Facilities by Subdistrict and Educational Level in Melawi Regency, 2018– 2020</i>	93
4.1.11	Angka Partisipasi Murni (APM) dan Angka Partisipasi Kasar (APK) Menurut Jenjang Pendidikan di Kabupaten Melawi, 2018 dan 2020 <i>Net Participation Rates and Gross Participation Rates by Educational Level in Melawi Regency, 2018 and 2020</i>	98
4.1.12	Persentase Penduduk Berumur 15 Tahun ke Atas yang Melek Huruf Menurut Kelompok Umur di Kabupaten Melawi, 2018 dan 2020 <i>Percentage of Literate People Aged 15 Years and Over by Age Group in Melawi Regency, 2018 and 2020.....</i>	99
4.2	KESEHATAN	
	HEALTH	
4.2.1	Jumlah Desa ¹ /Kelurahan Yang Memiliki Sarana Kesehatan Menurut Kecamatan di Kabupaten Melawi, 2018–2020 <i>Number of Villages¹/Kelurahan Having Health Facilities by Subdistrict in Melawi Regency, 2018–2020</i>	100
4.2.2	Jumlah Fasilitas Kesehatan Menurut Kecamatan di Kabupaten Melawi, 2020 <i>Number of Health Facilities by Subdistrict in Melawi Regency, 2020</i>	106
4.2.3	Jumlah Apotek dan Toko Obat Menurut Kecamatan di Kabupaten Melawi, 2020 <i>Number of Pharmacy and Drug Store by Subdistrict in Melawi Regency, 2020</i>	107
4.2.4	Jumlah Puskesmas Berdasarkan Jenis Menurut Kecamatan di Kabupaten Melawi, 2020 <i>Number of Public Health Center by Type by Subdistrict in Melawi Regency, 2020</i>	108
4.2.5	Jumlah Kunjungan Ibu Hamil, Persalinan Ditolong Tenaga	

	Kesehatan, dan Pelayanan Ditolong Tenaga Kesehatan, dan Pelayanan Kesehatan Ibu Nifas di Kabupaten Melawi, 2020 <i>Number of Pregnant Mother Visiting, Childbirth Helped by Medical Labor, Pospartum Women Helath Care in Melawi Regency, 2020</i>	109
4.2.6	Jumlah Bayi Lahir Hidup dan Mati Menurut Kecamatan di Kabupaten Melawi, 2020 <i>Numbe of Baby Born Life Birth and Dead Birth by Subdistrict in Melawi Regency, 2020.....</i>	110
4.2.7	Jumlah Bayi Baru Lahir Ditimbang, Bayi Berat Badan Lahir Rendah (BBLR), dan Bergizi Buruk Menurut Kecamatan di Kabupaten Melawi, 2020 <i>Number of Born Babies, New Born Weighted, Low Weight, and Nutritious Condition by District in Melawi Regency, 2020.....</i>	111
4.2.8	Jumlah Balita yang Pernah Mendapat Imunisasi Menurut Jenis Imunisasi dan Jenis Kelamin di Kabupaten Melawi, 2020 <i>Number of Children Ever Given Immunization by Type and Sex at Melawi Regency, 2020.....</i>	113
4.2.9	Jumlah Kematian Bayi dan Balita Menurut Jenis Kelamin dan Kecamatan di Kabupaten Melawi, 2020 <i>Number of Babies and Under Five Age by Sex and Subdistrict at Melawi Regency, 2020.....</i>	114
4.2.10	Jumlah Kematian Ibu di Kabupaten Melawi, 2020 <i>Number of Mother Death in Maternal Time in Melawi Regency, 2020...</i>	115
4.2.11	Jumlah Posyandu Menurut Jenisnya di Kabupaten Melawi, 2020 <i>Number of Posyandu by Type in Melawi Regency, 2020.....</i>	116
4.3	AGAMA DAN SOSIAL LAINNYA RELIGION AND OTHER SOCIAL AFFAIRS	
4.3.1	Jumlah Penduduk Menurut Kecamatan dan Agama yang Dianut di Kabupaten Melawi, 2020 <i>Population by Subdistrict and Religion in Melawi Regency, 2020.....</i>	117
4.3.2	Jumlah Tempat Peribadatan Menurut Kecamatan di Kabupaten Melawi, 2020	

	Halaman Page
	118
4.3.3 Jumlah Desa ¹ /Kelurahan yang Mengalami Bencana Alam ² Menurut Kecamatan di Kabupaten Melawi, 2011–2018 <i>Number of Villages¹/Kelurahan that Had Natural Disaster² by Subdistrict in Melawi Regency, 2011–2018</i>	119
4.3.4 Jumlah Desa ¹ /Kelurahan yang Mengalami Bencana Alam ² Menurut Kecamatan di Kabupaten Melawi, 2018–2020 <i>Number of Villages¹/Kelurahan that Had Natural Disaster² by Subdistrict in Melawi Regency, 2018–2020</i>	120
4.4 KEMISKINAN POVERTY	
4.4.1 Garis Kemiskinan, Jumlah, dan Persentase Penduduk Miskin di Kabupaten Melawi, 2012–2020 <i>Poverty Line, Number, and Percentage of Poor People in Melawi Regency, 2012–2020</i>	123
4.4.2 Indeks Kedalaman Kemiskinan dan Indeks Keparahan Kemiskinan di Kabupaten Melawi, 2012–2020 <i>Poverty Gap Index and Poverty Severity Index in Melawi Regency, 2012–2020</i>	124
5. PERTANIAN, KEHUTANAN, PETERNAKAN, DAN PERIKANAN/ AGRICULTURE, FORESTRY, LIVESTOCK, AND FISHERY	
5.1 HORTIKULTURA HORTICULTURE	
5.1.1 Luas Panen Tanaman Sayuran Menurut Kecamatan dan Jenis Tanaman di Kabupaten Melawi (ha), 2019 dan 2020 <i>Harvested Area of Vegetables by Subdistrict and Kind of Plant in Melawi Regency (ha), 2019 and 2020</i>	132
5.1.2 Produksi Tanaman Sayuran Menurut Kecamatan dan	

	Jenis Tanaman di Kabupaten Melawi (ton), 2019 dan 2020 <i>Production of Vegetables by Subdistrict and Kind of Plant in Melawi Regency (ton), 2019 dan 2020.....</i>	136
5.1.3	Luas Panen Tanaman Sayuran dan Buah-buahan Semusim Menurut Jenis Tanaman di Kabupaten Melawi (ha), 2017–2020 <i>Harvested Area of Seasonal Vegetables and Fruits by Kind of Plant in Melawi Regency (ha), 2017–2020</i>	140
5.1.4	Produksi Tanaman Sayuran dan Buah-buahan Semusim Menurut Jenis Tanaman di Kabupaten Melawi (ton), 2017–2020 <i>Production of Seasonal Vegetables and Fruits by Kind of Plant in Melawi Regency (ha), 2017–2020</i>	141
5.1.5	Luas Panen Tanaman Biofarmaka Menurut Kecamatan dan Jenis Tanaman di Kabupaten Melawi (m ²), 2019 dan 2020 <i>Harvested Area of Medicinal Plants by Subdistrict and Kind of Plant in Melawi Regency (m²),</i>	110
	<i>2019 and 2020</i>	142
5.1.6	Produksi Tanaman Biofarmaka Menurut Kecamatan dan Jenis Tanaman di Kabupaten Melawi (kg), 2019 and 2020 <i>Production of Medicinal Plants by Subdistrict and Kind of Plant in Melawi Regency (kg), 2019 and 2020.....</i>	144
5.1.7	Luas Panen Tanaman Biofarmaka Menurut Jenis Tanaman di Kabupaten Melawi (m ²), 2017–2020 <i>Harvested Area of Medicinal Plants by Kind of Plant in Melawi Regency (m²), 2017–2020.....</i>	146
5.1.8	Produksi Tanaman Biofarmaka Menurut Jenis Tanaman di Kabupaten Melawi (kg), 2017–2020 <i>Production of Medicinal Plants by Kind of Plant in Melawi Regency (kg), 2017–2020</i>	147
5.1.9	Luas Panen Tanaman Hias Menurut Kecamatan dan Jenis Tanaman di Kabupaten Melawi (m ²), 2019 and 2020 <i>Harvested Area of Ornamental Plants by Subdistrict and Kind of Plant in Melawi Regency (m²), 2019 and 2020.....</i>	148
5.1.10	Produksi Tanaman Hias Menurut Kecamatan dan Jenis	

	Tanaman di Kabupaten Melawi (tangkai), 2019 and 2020 <i>Production of Ornamental Plants by Subdistrict and Kind of Plant in Melawi Regency (stalks), 2019 and 2020.....</i>	150
5.1.11	Luas Panen Tanaman Hias Menurut Jenis Tanaman di Kabupaten Melawi (m ²), 2017–2020 <i>Harvested Area of Ornamental Plants by Kind of Plant in Melawi Regency (m²), 2017–2020.....</i>	152
5.1.12	Produksi Tanaman Hias Menurut Jenis Tanaman di Kabupaten Melawi (tangkai), 2017–2020 <i>Production of Ornamental Plants by Kind of Plant n Melawi Regency (stalks), 2017–2020.....</i>	153
5.1.13	Produksi Buah-buahan Menurut Kecamatan dan Jenis Tanaman di Kabupaten Melawi (ton), 2019 and 2020 <i>Production of Fruits by Subdistrict and Kind of Plant in Melawi Regency (ton), 2019 and 2020.....</i>	154
5.1.14	Produksi Buah–Buahan dan Sayuran Tahunan Menurut Jenis Tanaman (ton) di Kabupaten Melawi, 2017–2020 <i>Production of Annual Fruits and Vegetables by Kind of Plant in Melawi Regency (ton), 2017–2020.....</i>	157
5.2	PERKEBUNAN	
	ESTATE CROPS	
5.2.1	Luas Areal Tanaman Perkebunan Menurut Kecamatan dan Jenis Tanaman di Kabupaten Melawi (ha), 2019 dan 2020 <i>Planted Area of Estate Crops by Subdistrict and Type of Crops in Melawi Regency (ha), 2019 dan 2020</i>	158
5.2.2	Produksi Perkebunan Menurut Kecamatan dan Jenis Tanaman di Kabupaten Melawi (ton), 2019 dan 2020 <i>Production of Estate by Subdistrict and Type of Crops in Melawi Regency (ton), 2019 and 2020.....</i>	162
5.2.3	Jumlah Petani dan Luas Area Tanaman Perkebunan Menurut Jenis Tanaman di Kabupaten Melawi, 2020 <i>Number of Farmer and Planted Area of Estates of Plant in Melawi</i>	

	Halaman Page
<i>Regency, 2020</i>	166
5.2.4 Luas Area Tanaman Karet Menurut Pola Pengembangan di Kabupaten Melawi, 2020 <i>Planted Area of Rubber by Development Design in Melawi Regency, 2020</i>	167
5.2.5 Luas Area Tanaman Kelapa Sawit Menurut Pola Pengembangan di Kabupaten Melawi, 2020 <i>Planted Area of Oil Palm by Development Design in Melawi Regency, 2020</i>	168
5.2.6 Jumlah Petani, Luas Tanaman, dan Produksi Perkebunan Kelapa Sawit Menurut Pola di Kabupaten Melawi, 2020 <i>Number of Farmers, Planted Area and Production of Oil Palm Estates by Development Design in Melawi Regency, 2020</i>	169
5.2.7 Jumlah Petani, Luas Tanaman, dan Produksi Perkebunan Karet Menurut Pola di Kabupaten Melawi, 2020 <i>Number of Farmers, Planted Area and Production of Rubber Estates by Development Design in Melawi Regency, 2020</i>	170
5.2.8 Jumlah Petani, Luas Tanaman, dan Produksi Perkebunan Karet Menurut Kecamatan di Kabupaten Melawi, 2020 <i>Number of Farmer, Planted Area, and Production of Rubber by District in Melawi Regency, 2020</i>	171
5.2.9 Populasi Ternak Menurut Jenis Ternak Di Kabupaten Melawi, 2020 <i>Livestock Population by Kind of Livestock in Melawi Regency, 2020</i>	172
5.2.10 Populasi Ternak Unggas Menurut Jenis Unggas Di Kabupaten Melawi, 2020 <i>Poultry Population by Kind of Poultry in Melawi Regency, 2020</i>	173
5.2.11 Jumlah Pemotongan Ternak Menurut Jenis Ternak Di Kabupaten Melawi, 2020 <i>Number of Livestock Slaughtered by Kind of Livestock in Melawi Regency, 2020</i>	174
5.2.12 Jumlah Pemotongan Unggas Menurut Jenis Unggas, 2020 <i>Number of Poultry Slaughtered by Kind of Poultry in Melawi Regency, 2020</i>	175

5.2.13	Perkembangan Populasi Dan Produksi Ternak Di Kabupaten Melawi, 2019-2020 <i>Progress of Livestock Population in Melawi Regency, 2019-2020</i>	176
5.2.14	Perkembangan Produksi Perikanan Menurut Sub Sektor Perikanan, 2018-2020 <i>Progress of Fishery Production by Sector in Melawi Regency, 2018-2020</i>	177
5.2.15	Produksi Perikanan Di Perairan Umum Menurut Jenis Ikan Dan Alat Penangkapan, 2020 <i>Production of Fishery by Type of Fish, 2020</i>	178
5.2.16	Produksi Perikanan Budidaya Di Keramba Menurut Jenis Ikan, 2020 <i>Fishery Production in Fish Cage by Type of Fish, 2020</i>	179
5.2.17	Produksi Perikanan Budidaya Di Kolam Menurut Jenis Ikan, 2020 <i>Fishery Production in Pond by Type of Fish in Melawi Regency, 2020</i>	180
5.2.18	Jumlah Produksi Dan Nilai Produksi Pembenihan Ikan Dari Kolam Upr (Unit Pembenihan Rakyat) Di Kabupaten Melawi, 2020 <i>Number and Value of River Fishery Production by Type of Fish in Melawi, 2020</i>	181
5.2.19	Jumlah Rumah Tangga Perikanan Di Kabupaten Melawi, 2020 <i>Number of Fishery Household in Melawi Regency, 2020</i>	182
5.2.20	Jumlah Rumah Tangga Perikanan Di Kabupaten Melawi, 2020 <i>Number of Fishery Household in Melawi Regency, 2020</i>	183
6.	INDUSTRI, PERTAMBANGAN, DAN ENERGI/ INDUSTRY, MINING, AND ENERGY	
6.1	Daya Terpasang, Produksi, dan Distribusi Listrik PT. PLN (Persero) pada Cabang/Ranting PLN Menurut Kecamatan di Kabupaten Melawi, 2020 <i>Installed Electricity Power, Production, and Distribution of PT. PLN (Persero) at PLN Branch by Subdistrict in Melawi Regency, 2020</i>	191
6.2	Jumlah Pelanggan Listrik Menurut Kecamatan di Kabupaten Melawi, 2016–2020 <i>Number of Electricity Customers by Subdistrict in Melawi Regency, 2016–2020</i>	192
6.3	Jumlah Pelanggan dan Air yang Disalurkan	

	Menurut Kecamatan di Kabupaten Melawi, 2020 <i>Number of Customers and Distributed Water by Subdistrict in Melawi Regency, 2020</i>	193
6.4	Jumlah Pelanggan Air MInum Menurut Kecamatan di Kabupaten Melawi, 2016–2020 <i>Number of Distributed Water Customers by Subdistrict in Melawi Regency, 2016–2020</i>	194
6.5	Jumlah Industri Kecil Menengah (IKM) Di Kabupaten Melawi, 2020 Number of Small and Medium Industries in Melawi Regency, 2020.	195
6.6	Jumlah Tenaga Kerja Industri Kecil Menengah (IkM) Di Kabupaten Melawi, 2020 <i>Number of Small and Medium Industry Workers (IkM) in Melawi Regency, 2020</i>	196
6.7	Distribusi Bahan Bakar Menurut Bulan Dan Jenis Bahan Bakar Di Kabupaten Melawi, 2020 <i>Fuel Distribution by Month and Type of Fuel in Melawi Regency, 2020</i> .	197
6.8	Distribusi Bahan Bakar Menurut Kecamatan Dan Jenis Bahan Bakar Di Kabupaten Melawi, 2020 <i>Fuel Distribution by Subdistrict and Type of Fuel in Melawi Regency, 2020</i>	198
7.	PARIWISATA/TOURISM	
7.1	Jumlah Penginapan, 2018-2020 <i>Number of Lodgings, 2018–2020</i>	206
8.	TRANSPORTASI DAN KOMUNIKASI/ TRANSPORTATION AND COMMUNICATION	
8.1	TRANSPORTASI TRANSPORTATION	
8.1.1	Panjang Jalan Menurut Tingkat Kewenangan Pemerintahan di Kabupaten Melawi (km), 2018–2020 <i>Length of Roads by Level of Government Authority in Melawi Regency (km), 2018–2020</i>	213

8.1.2	Panjang Jalan Kabupaten Menurut Jenis Permukaan Jalan di Kabupaten Melawi (km), 2020 Length of Region's Roads by Type of Road Surface in Melawi Regency (km), 2020.....	214
8.1.3	Panjang Jalan Kabupaten Menurut Kondisi Jalan di Kabupaten Melawi (km), 2020 Length of Region's Roads by Condition of Roads in Melawi Regency (km), 2020.....	215
8.1.4	Realisasi Bongkar Muat Barang Melalui Satker LLASD Melawi, 2020 Realization of Loading and Unloading of Goods through the LLASD Melawi Satker, 2020	216
8.1.5	Banyaknya Kendaraan Umum Yang Aktif Dan Tidak Aktif Di Kabupaten Melawi, 2020 Number of Active and Inactive Public Vehicles in Melawi Regency, 2020	217
8.1.6	Jumlah Angkutan Sungai Menurut Jenisnya Di Kabupaten Melawi, 2020 Amount of River Transportation by Type in Melawi Regency, 2020 ..	218
8.1.7	Keluar Masuk Kendaraan, Penumpang Melalui Dermaga Nanga Pinoh, 2020 In And Out Of Vehicles, Passengers Through The Nanga Pinoh Pier, 2020	219
8.1.8	Jumlah Penerbitan Surat Kendaraan Bermotor Menurut Jenisnya Di Kabupaten Melawi, 2020 Number of Motorized Vehicle Certificates Issued by Type in Melawi Regency, 2020	220
8.1.9	Jumlah Kendaraan Bermotor Menurut Jenisnya Di Kabupaten Melawi, 2020 Number of Motorized Vehicles by Type in Melawi Regency, 2020	221
8.2	KOMUNIKASI	
	COMMUNICATION	
8.2.1	Banyaknya Kantor Pos Menurut Klasifikasi di Kabupaten Melawi, 2020 Number of Post Office by Classification in Melawi Regency, 2020.....	222

8.2.2	Jumlah Nilai Pengiriman Surat Khusus, Paket Pos, Bea Wesel Pos dan Nilai Penjualan Benda-benda Pos (Rp) di Kabupaten Melawi, 2020 Number of Special Delivery Post, Parcels, Money, and Sale Items (Rp) in Melawi Regency, 2020	223
8.2.3	Jumlah Nilai Pengiriman Surat Khusus, Paket Pos, Bea Wesel Pos dan Nilai Penjualan Benda-benda Pos (Rp) di Kabupaten Melawi, 2020 Number of Special Delivery Post, Parcels, Money, and Sale Items (Rp) in Melawi Regency, 2020	224
8.2.4	Jumlah Koperasi Aktif dan Tidak Aktif Menurut Kecamatan di Kabupaten Melawi, 2020 Number of Active and Non Active Cooperation by District at Melawi Regency, 2020	226
9.	PERBANKAN, KOPERASI, DAN HARGA-HARGA/ BANKING, COOPERATIVE, AND PRICES	
9.1	Jumlah Koperasi Aktif Menurut Kecamatan di Kabupaten Melawi, 2017–2020 <i>Number of Active Cooperative by Subdistrict in Melawi Regency, 2017–2020</i>	230
9.2	Jumlah Koperasi Menurut Jenis Koperasi dan Kecamatan di Kabupaten Melawi, 2020 <i>Number of Cooperative by Kind of Cooperative and Subdistrict in Melawi Regency, 2020</i>	231
9.3	Jumlah Koperasi Aktif Dan Tidak Aktif Menurut Kecamatan Di Kabupaten Melawi, 2020 Number of Active and Inactive Cooperatives by District in Melawi Regency, 2020	232
9.4	Jumlah Koperasi Aktif Dan Tidak Aktif Menurut Kecamatan Di Kabupaten Melawi, 2020 Number of Active and Inactive Cooperatives by District in Melawi Regency, 2020	233
9.5	Jumlah Kepengurusan Koperasi Menurut Jenis Pengurus Dan Kecamatan Di Kabupaten Melawi, 2020 Number of Cooperative Management by Type of Management and District in Melawi Regency, 2020	234

9.6	Jumlah Koperasi Aktif Dan Tidak Aktif Menurut Kecamatan Di Kabupaten Melawi (Juta Rupiah), 2020 Number of Active and Inactive Cooperatives by District in Melawi Regency (Million Rupiah), 2020.....	235
9.7	Jumlah Modal, Volume Usaha, Dan Sisa Hasil Usaha Koperasi (Shu) Menurut Kecamatan Di Kabupaten Melawi (Juta Rupiah), 2020 Amount of Capital, Business Volume, and Remaining of Cooperative Business Results (Shu) According to the District in Melawi Regency (Million Rupiah), 2020.....	236
9.8	Perkembangan Koperasi Di Kabupaten Melawi, 2020 Development of Cooperatives in Melawi Regency, 2020.....	237
10. PENGELUARAN PENDUDUK/POPULATION EXPENDITURE		
10.1	Rata-rata Pengeluaran per Kapita Sebulan Menurut Kelompok Komoditas (rupiah) di Kabupaten Melawi, 2019 dan 2020 <i>Monthly Average Expenditure per Capita by Commodity Group (rupiahs) in Melawi Regency, 2019 and 2020.....</i>	245
10.2	Persentase Pengeluaran per Kapita Sebulan Menurut Kelompok Komoditas di Kabupaten Melawi, 2019 dan 2020 <i>Percentage of Monthly Expenditure per Capita by Commodity Group in Melawi Regency, 2019 and 2020.....</i>	246
10.3	Persentase Penduduk Menurut Golongan Pengeluaran Per Kapita Sebulan di Kabupaten Melawi, 2019 dan 2020 <i>Percentage of Population by Per Capita Spending Group a Month in Melawi Regency, 2019 and 2020.....</i>	247
11. PERDAGANGAN/TRADE		
11.1	Realisasi Bongkar Barang Melalui Satker LLASD di Kabupaten Melawi (Ton), 2020 Realization of Unloading Goods Through The LLASD Working Unit in Melawi Regency (Tons), 2020.....	254
11.2	Realisasi Muat Barang Melalui Satker LLASD di Kabupaten Melawi (Ton), 2020 Realization of Loading Goods Through The LLASD Working Unit in Melawi Regency (Tons), 2020.....	255

11.3	Rekapitulasi Realisasi Penyaluran RASKIN di Kabupaten Melawi, 2020 Realization of Raskin at Melawi Regency, 2020.....	256
11.4	Perkembangan Jumlah Pedagang yang Mengurus Surat Izin Usaha Perdagangan (SIUP) di Kabupaten Melawi, 2018 - 2020 Progress of Trader Making SIUP in Melawi Regency, 2018 - 2020	257
11.5	Rekapitulasi Penerbitan Tanda Daftar Perusahaan Menurut Bentuk Badan Usaha di Kabupaten Melawi, 2020 Recapitulation of Establishment Register Sign in Melawi Regency, 2020	258
11.6	Jumlah Perusahaan Perdagangan yang Memiliki Surat Izin Usaha Menurut Jenisnya di Kabupaten Melawi, 2020 Number of Registered Establishment at Melawi Regency, 2020	259
12.	SISTEM NERACA REGIONAL/SYSTEM OF REGIONAL ACCOUNTS	
12.1.	Produk Domestik Regional Bruto Atas Dasar Harga Berlaku Menurut Lapangan Usaha di Kabupaten Melawi (miliar rupiah), 2016–2020 <i>Gross Regional Domestic Product at Current Market Prices by Industry in Melawi Regency (billion rupiahs), 2016–2020.....</i>	268
12.2	Produk Domestik Regional Bruto Atas Dasar Harga Konstan 2010 Menurut Lapangan Usaha di Kabupaten Melawi (miliar rupiah), 2016–2020 <i>Gross Regional Domestic Product at 2010 Constant Market Prices by Industry in Melawi Regency (billion rupiahs), 2016–2020</i>	270
12.3	Distribusi Persentase Produk Domestik Regional Bruto Atas Dasar Harga Berlaku Menurut Lapangan Usaha di Kabupaten Melawi, 2016–2020 <i>Percentage Distribution of Gross Regional Domestic Product at Current Market Prices by Industry in Melawi Regency, 2016–2020.....</i>	272

12.4	Laju Pertumbuhan Produk Domestik Regional Bruto Atas Dasar Harga Konstan 2010 Menurut Lapangan Usaha di Kabupaten Melawi (persen), 2016–2020 <i>Growth Rate of Gross Regional Domestic Product at 2010 Constant Market Prices by Industry in Melawi Regency (percent), 2016–2020</i>	274
12.5	Produk Domestik Regional Bruto Atas Dasar Harga Berlaku Menurut Jenis Pengeluaran di Kabupaten Melawi (miliar rupiah), 2016–2020 <i>Gross Regional Domestic Product at Current Market Prices by Type of Expenditure in Melawi Regency (billion rupiahs), 2016–2020</i>	276
12.6	Produk Domestik Regional Bruto Atas Dasar Harga Konstan 2010 Menurut Jenis Pengeluaran di Kabupaten Melawi (miliar rupiah), 2016–2020 <i>Gross Regional Domestic Product at 2010 Constant Market Prices by Type of Expenditure in Melawi Regency (billion rupiahs), 2016–2020....</i>	277
13.	PERBANDINGAN ANTAR KABUPATEN/ KOTA/ REGENCY/MUNICIPAL COMPARISON	
13.1	Jumlah Penduduk Menurut Kabupaten/ Kota di Provinsi Melawi (ribu), 2016-2020 <i>Population by Regency/Municipality in Melawi Province (thousand), 2016-2020</i>	284
13.2	Laju Pertumbuhan Produk Domestik Regional Bruto Atas Dasar Harga Konstan 2010 Menurut Kabupaten/ Kota di Provinsi Melawi (persen), 2016-2020 <i>Rate of Growth of Gross Regional Domestic Products at Constant 2010 Prices by Regency/Municipality in Melawi Province (percent), 2016-2020</i>	285
13.3	Jumlah Penduduk Miskin Menurut Kabupaten/ Kota di Provinsi Melawi (ribu), 2016-2020 <i>Number of Poor Population by Regency/Municipality in Melawi Province (thousand), 2016-2020</i>	286
13.4	Indeks Pembangunan Manusia Menurut Kabupaten/Kota di Provinsi Melawi, 2016-2020 <i>Human Development Index by Regency/Municipality in Melawi Province, 2016-2020</i>	287

DAFTAR GAMBAR/LIST OF FIGURES

	Halaman Page
1.1 Luas Daerah menurut Kecamatan (%), 2019 <i>Area of Subdistrict (%), 2019</i>	5
1.2 Jarak ke Ibu Kota (Km), 2019 <i>Distance to The Capital (Km), 2019</i>	6
2.1 Luas Daerah menurut Kecamatan (%), 2019 <i>Area of Subdistrict (%), 2019</i>	18
2.2 Perbandingan jumlah PNS Menurut Pangkat, 2018-2019 <i>Comparison the Number of Civil Servants by Hierarchy, 2018-2019</i>	19
3.1 Perbandingan Jumlah Penduduk 2010 dengan 2019 <i>Comparison of 2010 and 2019 Population</i>	38
3.2 Persentase Penduduk Berdasarkan Kecamatan (%), 2019 <i>Population Percentage by District (%), 2019</i>	39
4.1 Luas Daerah menurut Kecamatan (%), 2019 <i>Area of Subdistrict (%), 2019</i>	52
4.2 Jumlah Penduduk Menurut Agama, 2019 <i>Population by Religion, 2019</i>	53
5.1 Luas Areal Tanaman Perkebunan, 2018-2019 <i>Planted Area of Estate Crops, 2018-2019</i>	98
5.2 Produksi Tanaman Perkebunan, 2018-2019 <i>Production of Estate, 2018-2019</i>	99
6.1 Jumlah Pelanggan Listrik PLN, 2019 <i>Number of Electricity Customers, 2019</i>	137
6.2 Jumlah Air yang Disalurkan Menurut Kecamatan, 2019 <i>Number of Distributed Water by Subdistrict, 2019</i>	138
7.1 Persentase Penginapan Menurut Kecamatan (%), 2019 <i>Lodging Percentage by Substrict (%), 2019</i>	147
7.2 Jumlah Penginapan Menurut Kecamatan, 2019 <i>Number of Lodging by Substrict, 2019</i>	148

8.1	Panjang Jalan Menurut Jenis Permukaan Jalan di Kabupaten Melawi (km), 2017–2019 <i>Length of Roads by Type of Road Surface in Melawi Regency (km), 2017–2019</i>	154
8.2	Panjang Jalan Menurut Kondisi Jalan di Kabupaten Melawi (km), 2017–2019 <i>Length of Roads by Condition of Roads in Melawi Regency (km), 2017–2019</i>	155
9.1	Jumlah Koperasi Aktif Menurut Kecamatan, 2019 <i>Number of Activer Cooperative by Subdistrict , 2019</i>	166
9.2	Persentase Jenis Koperasi, 2019 <i>Percentage of Cooperative Type, 2019</i>	167
10.1	Persentase Konsumsi Makanan dan Bukan Makanan (%), 2018- 2019 <i>Percentage of Food and Non Food Consumptions(%), 2018-2019</i>	175
10.2	Persentase Penduduk Menurut Golongan , 2018 dan 2019 <i>Percentage of Population by Group , 2018 and 2019</i>	176
11.1	Jumlah Bongkar Muat Barang Melalui Bandar Udara Nanga Pinoh, 2018 <i>Number of Loaded Goods in Nanga Pinoh Airport, 2018</i>	184
11.2	Perkembangan Jumlah Bongkar Muat, 2015-2018 <i>Development of Number of Loading and Unloading, 2015-2018</i>	185
12.1	Distribusi Persentase PDRB Atas Dasar Harga Berlaku, 2015–2019 <i>Percentage Distribution of GRDP at Current Market, 2015-2019</i>	192
12.2	Pertumbuhan Ekonomi, 2014-2019 <i>Economic Growth, 2014-2019</i>	193
13.1	Jumlah Penduduk Menurut Kabupaten/Kota di Provinsi Kalimantan Barat (ribu), 2015–2019 <i>Population by Regency/Municipality in Kalimantan Barat Province (thousand), 2015–2019</i>	206
13.2	Jumlah Penduduk Miskin Menurut Kabupaten/Kota di Provinsi Kalimantan Barat (%), 2015–2019 <i>Percentage of Poor Population by Regency/Municipality in Kalimantan Barat Province (%), 2015–2019</i>	207

PENJELASAN UMUM/EXPLANATORY NOTES

Tanda-tanda, satuan-satuan, dan lain-lainnya yang digunakan dalam publikasi ini adalah sebagai berikut:

Symbols, measurement units, and acronyms which are used in this publication, are as follows:

1. TANDA-TANDA/SYMBOLS

Data tidak tersedia/Data not available	: ...
Tidak ada atau nol /Null or zero	: -
Data dapat diabaikan/Data negligible	: 0
Tanda decimal/Decimal point	: ,
Data tidak dapat ditampilkan/Not applicable	: NA
Angka estimasi/Estimated figures	: e
Angka diperbaiki/Revised figures	: r
Angka sementara/Preliminary figures	: x
Angka sangat sementara/Very preliminary figures	: xx
Angka sangat sangat sementara/Very very preliminary figures	: xxx

2. SATUAN/UNITS

barel/barrel	: 158,99 liter/litres = 1/6,2898 m ³
hektar (ha)/hectare (ha)	: 10 000 m ²
kilometer (km)/kilometres (km)	: 1 000 meter/meters (m)
knot/knot	: 1,8523 km/jam (km/hour)
kuintal/quintal	: 100 kg
KWh	: 1 000 Watt hour
MWh	: 1 000 KWh
liter (untuk beras)/litre (for rice)	: 0,80 kg
MMSCF	: 1/35,3 m ³
metrik ton (m.ton)/metric ton (m. ton)	: 0,98421 long ton = 1 000 kg
ons/ounce	: 28,31 gram/grams
ton	: 1 000 kg

Satuan lain: buah, dus, butir, helai/lembar, kaleng, batang, pulsa, ton kilometer (ton-km), jam, menit, persen (%).

Other units: unit, pack, pieces, sheet, tin, pulse, ton-kilometres(ton-km), hour, minute, percent (%).

Perbedaan angka di belakang koma disebabkan oleh pembulatan angka.

The difference in decimal numbers is caused by rounding.

DAFTAR SINGKATAN/ LIST OF ABBREVIATIONS

SI	: Stasiun Iklim
SIMPK	: Stasiun Meteorologi Pertanian Khusus
t.t	: Tempat tidur
BCG	: Bacillus Calmette Guerin
DPT	: Difteri, Pertusis, Tetanus
TT	: Tetanus Toxoid
IOT	: Industri Obat Tradisional/ <i>Traditional Medicine Industry</i>
IKOT	: Industri Kecil Obat Tradisional/ <i>Traditional Medicine Small</i>
Alkes	: Alat kesehatan/ <i>Health Kits</i>
PKRT	: Perbekalan Kesehatan Rumah tangga/ <i>Household Health Logistics</i>
Kompl	: Komplemen/ <i>Complement</i>
IRTP	: Industri Pangan Produksi Rumah Tangga/ <i>Foods Home Industry</i>
PBF	: Pedagang Besar Farmasi/ <i>Pharmacy Whole-seller</i>
GFK	: Gudang Farmasi Kab/Kota/Regency/ <i>Municipality Pharmacy Warehouse</i>
RB	: Rumah Bersalin/ <i>Delivery House</i>
Pustu	: Puskesmas pembantu/ <i>Auxiliary Public Health Center</i>
BP	: Balai Pengobatan/ <i>Polyclinic</i>
TPS	: Tempat Pembuangan Sementara / <i>landfill</i>
Jamkesmas	: Jaminan kesehatan masyarakat miskin/ <i>Poor public health insurance</i>
PJKMU	: Program Jaminan Kesehatan Masyarakat Umum
SIUP	: Surat Ijin Usaha Perdagangan/ <i>Trading Permission Letter</i>
TDP	: Tanda Daftar Perusahaan/ <i>Company Registration Identity</i>
API	: Angka Pengenal Importir/ <i>Importer's Identity Number</i>

Statistik Kunci, 2019–2020 Key Statistics, 2019–2020

Rincian/Description	Satuan/Unit	2019	2020
(1)	(2)	(4)	(5)
SOSIAL/SOCIAL			
Penduduk ¹ /Population ¹	juta/million	208.4	228.2
Laju Pertumbuhan Penduduk ¹ /Population Growth ¹	%	1.72	2.4
Angka Harapan Hidup ^{1-e} /Life Expectancy Rate ¹	tahun/years	71.2	...
Angka Melek Huruf Usia 15+/ <i>Literacy Rate Aged 15+</i>	%	91.13	...
Penduduk Miskin ² /Poor People ²	ribu/thousand	25.71	36.67
Persentase Penduduk Miskin ² <i>Percentage of Poor People²</i>	%	12.38	12.04
EKONOMI/ECONOMIC			
Produk Domestik Regional Bruto (PDRB) Harga Berlaku ⁶ <i>Gross Regional Domestic Bruto (GRDP) at Current Price⁶</i>	triliun rupiah <i>trillion rupiahs</i>	4 748.60	5 234.21
Laju Pertumbuhan Ekonomi ³ /Economic Growth ³	%	4.97	-0.10

- Catatan/Notes: ¹ Hasil proyeksi penduduk Indonesia 2010–2035 (pertengahan tahun/Juni)/*The result of Indonesia population projection 2010–2035 (mid year/June)*
- ² Kondisi Agustus/Condition at August
- ³ Menggunakan penimbang hasil proyeksi penduduk tahun 2010–2035/Weighted by the 2010–2035 population projection
- ⁴ Kondisi Maret/Condition at March
- ⁵ Sejak tahun 2010, IPM dihitung dengan metode baru. Komponen IPM metode baru adalah angka harapan hidup saat lahir, harapan lama sekolah, rata-rata lama sekolah, dan pengeluaran per kapita/*Since 2010, HDI was calculated using new method. New HDI component are life expectancy at birth, expected years of schooling, means years of schooling, and expenditure per capita*
- ⁶ Mulai tahun 2010 mengadopsi System of National Account 2008 (SNA 2008)/*Since 2010 is in line with System of National Account 2008 (SNA 2008)*
- ⁷ Menggunakan tahun dasar 2010 (2010=100)/*Using 2010 base year (2010=100)*
- ⁸ Menggunakan proyeksi penduduk berdasarkan hasil SP2010/*Using population projection based on SP2010*



LUAS KABUPATEN MELAWI

10.640,8 KM²

TERDAPAT

11 KECAMATAN DAN 169 DESA

DI KABUPATEN MELAWI

PERSENTASE KECAMATAN TERHADAP LUAS WILAYAH



SOKAN

14.82%



BELIMBING

11.63%



PINOH UTARA

8.36%



TANAH PINOH

6.95%



BELIMBING HULU

4.27%



ELLA HILIR

10.71%



TANAH PINOH BARAT

7.79%



NANGA PINOH

5.80%



MENUKUNG

9.98%



SAYAN

10.96%



PINOH SELATAN

8.75%

PENJELASAN TEKNIS

1. Secara astronomis, Kabupaten Melawi terletak antara $0^{\circ} 07'$ Lintang Selatan dan $1^{\circ} 21'$ Lintang Selatan dan antara $111^{\circ} 07'$ and $112^{\circ} 27'$ Bujur Timur
2. Berdasarkan posisi geografisnya, Kabupaten Melawi memiliki batas-batas: Utara – Kabupaten Sintang; Selatan – Provinsi Kalimantan Tengah; Barat – Kabupaten Sintang dan Ketapang; Timur – Provinsi Kalimantan Tengah
3. Kabupaten Melawi terdiri dari 11 kecamatan, yaitu:
 - Kec. Sokan
 - Kec. Tanah Pinoh
 - Kec. Tanah Pinoh Barat
 - Kec. Sayan
 - Kec. Belimbing
 - Kec. Belimbing Hulu
 - Kec. Nanga Pinoh
 - Kec. Pinoh Selatan
 - Kec. Pinoh Utara
 - Kec. Ella Hilir
 - Kec. Menukung

TECHNICAL NOTES

1. *Historically, Melawi Regency is located between $0^{\circ} 07'$ south latitude and $1^{\circ} 21'$ south latitude and between $111^{\circ} 07'$ and $112^{\circ} 27'$ east longitude.*
2. *Based on its geographical position, Melawi Regency has the following boundaries: North - Sintang District; South - Central Kalimantan Province; West - Sintang and Ketapang Regencies; East - Central Kalimantan Province*
3. *Melawi Regency consists of 11 districts, namely:*
 - Kec. Sokan
 - Kec. Tanah Pinoh
 - Kec. Tanah Pinoh Barat
 - Kec. Sayan
 - Kec. Belimbing
 - Kec. Belimbing Hulu
 - Kec. Nanga Pinoh
 - Kec. Pinoh Selatan
 - Kec. Pinoh Utara
 - Kec. Ella Hilir
 - Kec. Menukung

ULASAN

Kabupaten Melawi memiliki wilayah administrasi seluas 10.640.80 km² yang terbagi kedalam 11 Kecamatan. Kecamatan Sokan merupakan kecamatan terluas di Kabupaten Melawi dengan luas sebesar 1.577,2 km². Kecamatan Sokan mencakup 14,82 persen luas Kabupaten Melawi. Kecamatan dengan luas terkecil di Kabupaten Melawi adalah Kecamatan Belimbing Hulu dengan luas sebesar 454 km², lebih kecil 163 km² dari luas Kecamatan Nanga Pinoh. Luas Kecamatan Belimbing Hulu hanya mencakup 4,27 persen luas Kabupaten Melawi,

Kecamatan Sokan dan Kecamatan Tanah Pinoh Barat menjadi kecamatan yang terletak paling jauh dari Kecamatan Nanga Pinoh yang merupakan ibukota kecamatan di Kabupaten Melawi, yaitu dengan jarak sejauh 102 Km

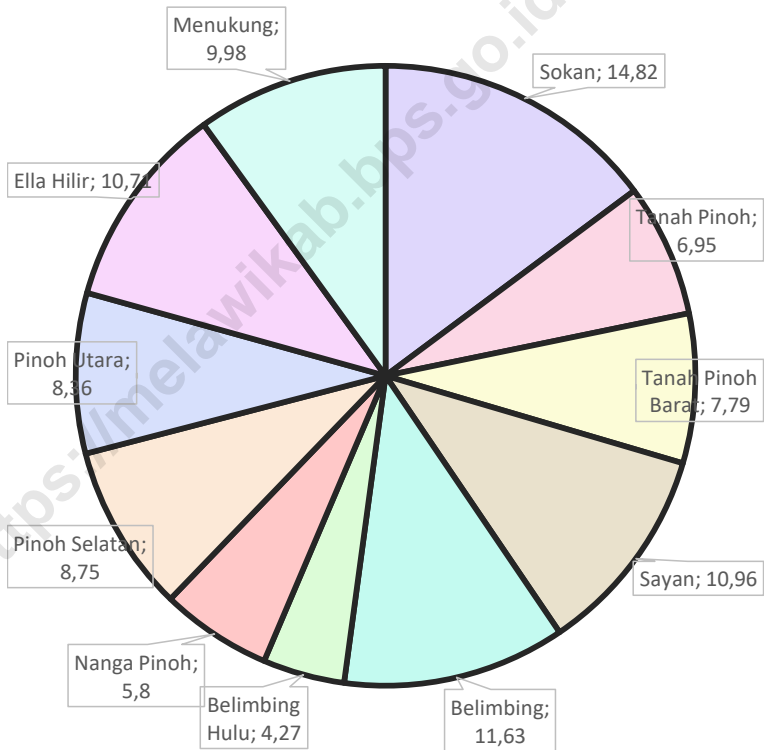
DESCRIPTION

Melawi Regency has an administrative area of 10,644.80 km² which is divided into 11 Districts. Sokan Subdistrict is the largest sub-district in Melawi Regency with an area of 1,577.2 km². Sokan sub-district covers 14.82 percent of the area of Melawi Regency. The district with the smallest area in Melawi Regency is Belimbing Hulu District with an area of 454 km², 163 km² smaller than the width of Nanga Pinoh District. The area of Belimbing Hulu District only covers 4.27 percent of the area of Melawi Regency.

Sokan Subdistrict and Tanah Pinoh Barat Subdistrict are the farthest districts from Nanga Pinoh Subdistrict which is the capital of the sub-district in Melawi Regency, with a distance of 102 Km.

Gambar
Figures 1.1

Luas Daerah menurut Kecamatan (%), 2020
Area of Subdistrict (%), 2020



Sumber/Source : Berdasarkan Peraturan Menteri Dalam Negeri No. 66 Tahun 2011 tanggal 28 Desember 2011
Based on Minister Of Home Affairs Regulation No 66/2011, December 28,2011

Gambar 1.2 **Jarak ke Ibu Kota (Km), 2020**
Figures *Distance to The Capital (Km), 2020*



Sumber/Source : Badan Pusat Statistik

1.1 KEADAAN GEOGRAFI GEOGRAPHY CONDITION

Tabel 1.1.1 **Luas Daerah dan Jumlah Pulau Menurut Kecamatan, 2020**
Table 1.1.1 **Total Area and Number of Islands by Subdistrict, 2020**

Kecamatan <i>Subdistrict</i>	Ibukota Kecamatan <i>Capital of Subdistrict</i>	Luas <i>Total Area</i> (km ² /sq.km)
(1)	(2)	(3)
Sokan	Nanga Sokan	1 577.2
Tanah Pinoh	Kota Baru	739.3
Tanah Pinoh Barat	Ulak Muid	829
Sayan	Nanga Sayan	1 166.3
Belimbing	Pemuar	1 238
Belimbing Hulu	Tiong Keranjik	454
Nanga Pinoh	Nanga Pinoh	617.2
Pinoh Selatan	Manggala	931
Pinoh Utara	Tekelak	890
Ella Hilir	Ella Hilir	1 136.7
Menukung	Menukung Kota	1 062.1
Kabupaten Melawi	Nanga Pinoh	10 640.8

Lanjutan Tabel/*Continued Table 1.1.1*

Kecamatan <i>Subdistrict</i>	Persentase terhadap Luas Kabupaten Melawi <i>Percentage to Melawi Regency Area</i>	Jumlah Pulau <i>Number of Islands</i>
(1)	(4)	(5)
Sokan	14.82	0
Tanah Pinoh	6.95	0
Tanah Pinoh Barat	7.79	0
Sayan	10.96	0
Belimbing	11.63	0
Belimbing Hulu	4.27	0
Nanga Pinoh	5.8	0
Pinoh Selatan	8.75	0
Pinoh Utara	8.36	0
Ella Hilir	10.71	0
Menukung	9.98	0
Kabupaten Melawi	100	0

Catatan/*Note*: ¹ Berdasarkan Peraturan Menteri Dalam Negeri Nomor 137 Tahun 2017 tanggal 29 Desember 2017/*Based on Minister of Home Affairs Regulation Number 137/2017, December 29, 2017*

² Berdasarkan informasi Kementerian Dalam Negeri Tahun 2018/*Based on information from Ministry of Home Affairs, 2018*

Sumber/*Source*: Kementerian Dalam Negeri/*Ministry of Home Affairs*

Tabel
Table 1.1.2

Tinggi Wilayah dan Jarak ke Ibukota Kabupaten Melawi Menurut Kecamatan di Kabupaten Melawi, 2020
Altitude and Distance to the Capital of Melawi Regency by Subdistrict in Melawi Regency, 2020

Kecamatan <i>Subdistrict</i>	Tinggi Wilayah (mdpl) <i>Altitude (m a.s.l)</i>	Jarak ke Ibukota Kabupaten Melawi <i>Distance to the Capital of Melawi Regency</i>
(1)	(2)	(3)
Sokan	140	102
Tanah Pinoh	138	85
Tanah Pinoh Barat	124	102
Sayan	116	69
Belimbing	93	23
Belimbing Hulu	85	52.5
Nanga Pinoh	80	0
Pinoh Selatan	77	5
Pinoh Utara	36	0
Ella Hilir	75	39.2
Menukung	100	69.2

Catatan/Note: ...

Sumber/Source: BPS Kabupaten Melawi

1.2 KEADAAN IKLIM CLIMATE CONDITION

Tabel 1.2.1 **Pengamatan Unsur Iklim Menurut Bulan di Stasiun Melawi, 2020**
Table 1.2.1 **Observation of Climate Elements By Months at Melawi Station, 2020**

Bulan Month	Suhu/Temperature (°C)			Kelembaban/Humidity (%)		
	Minimum	Rata-rata Average	Maksimum Maximum	Minimum	Rata-rata Average	Maksimum Maximum
(1)	(2)	(3)	(4)	(5)	(6)	(7)
Januari/January	23.8	27.1	32.6	76	88	94
Februari/February	23.9	27.1	32.6	74	87	91
Maret/March	23.9	27.3	30.0	69	87	94
April/April	24.2	27.6	33.6	72	87	91
Mei/May	24.6	28.1	33.9	72	86	89
Juni/June	23.7	27.2	32.9	70	86	95
Juli/July	23.7	26.8	31.6	71	87	91
Agustus/August	23.6	27.5	32.8	69	83	91
September/September	23.8	27.0	32.3	71	86	87
Oktober/October	23.8	27.3	32.5	70	85	87
November/November	23.4	26.9	32.0	73	86	90
Desember/December	23.4	27.0	32.2	73	85	88

Lanjutan Tabel/*Continued Table* 1.2.1

Bulan <i>Month</i>	Kecepatan Angin (m/det) <i>Wind Velocity (m/sec)</i>			Tekanan Udara/ <i>Atmospheric Pressure</i> (mb)		
	Minimum	Rata-rata <i>Average</i>	Maksimum <i>Maximum</i>	Minimum	Rata-rata <i>Average</i>	Maksimum <i>Maximum</i>
(1)	(8)	(9)	(10)	(11)	(12)	(13)
Januari/ <i>January</i>	0	1.1	4.1	1 003.30	1 007.00	1 009.90
Februari/ <i>February</i>	0	1.2	5.1	1 005.80	1 007.90	1 009.70
Maret/ <i>March</i>	0	1.2	5.7	1 005.30	1 007.30	1 008.80
April/ <i>April</i>	0	1.3	5.7	1 005.90	1 007.40	1 009.00
Mei/ <i>May</i>	0	1.2	6.7	1 003.30	1 006.20	1 009.10
Juni/ <i>June</i>	0	1.3	6.2	1 004.20	1 006.50	1 008.30
Juli/ <i>July</i>	0	1.3	4.6	1 004.50	1 005.90	1 008.20
Agustus/ <i>August</i>	0	1.4	4.1	1 004.20	1 006.30	1 008.10
September/ <i>September</i>	0	1.4	5.1	1 004.80	1 006.70	1 008.60
Oktober/ <i>October</i>	0	1.4	6.2	1 004.30	1 006.10	1 008.40
November/ <i>November</i>	0	1.3	4.6	1 004.70	1 006.80	1 008.70
Desember/ <i>December</i>	0	1.4	5.7	1 004.80	1 005.80	1 007.00

Lanjutan Tabel/*Continued Table 1.2.1*

Bulan Month	Jumlah Curah Hujan Number of Precipitation (mm)	Jumlah Hari Hujan (hari) Number of Rainy Days (day)	Penyinaran Matahari Duration of Sunshine (%)
(1)	(14)	(15)	(16)
Januari/January	561	25	71
Februari/February	373	18	52
Maret/March	444	19	53
April/April	369	16	62
Mei/May	238	16	59
Juni/June	315	19	62
Juli/July	350	18	51
Agustus/August	212	16	65
September/September	544	24	55
Oktober/October	354	20	59
November/November	523	25	50
Desember/December	300	22	61

Catatan/Note: ...

Sumber/Source: Badan Meterologi, Klimatologi, dan Geofisika Stasiun Meteorologi Kelas III Nanga Pinoh Melawi Kalimantan Barat

Tabel 1.2.2
Table

**Jumlah Curah Hujan Berdasarkan Lokasi Pos Hujan di
Kabupaten Melawi, 2020**
**Number of Precipitation Based on Rain Post at Melawi ,
2020**

Bulan Month	Jumlah Curah Hujan Number of Precipitation			
	Belimbing	Ella Hilir	Tanah Pinoh	Nanga Sayan
(1)	(2)	(3)	(4)	(5)
Januari/January	711	283	361	457
Februari/February	335	377	374	375
Maret/March	591	296	334	352
April/April	396	487	333	273
Mei/May	388	313	373	296
Juni/June	399	307	493	280
Juli/July	948	409	470	352
Agustus/August	435	183	310	522
September/September	577	478	647	562
Oktober/October	233	317	288	290
November/November	459	357	427	392
Desember/December	384	200	307	382

Catatan/Note: ..

Sumber/Source: Badan Meterologi, Klimatologi, dan Geofisika Stasiun Meteorologi Kelas III Nanga Pinoh Melawi Kalimantan Barat

<https://melawikab.bps.go.id>

2

PEMERINTAHAN

JUMLAH KECAMATAN DI KABUPATEN MELAWI

11 KECAMATAN



TERBAGI KEDALAM

169 DESA

PINOH UTARA, ELLA HILIR DAN MENUKUNG



Memili desa terbanyak

19 DESA

BELIMBING HULU



Memiliki desa paling sedikit

8 DESA

JUMLAH PEGAWAI NEGERI SIPIL DAERAH



1.982

LAKI-LAKI



1.550

PEREMPUAN



PENJELASAN TEKNIS

1. Anggota Dewan Perwakilan Rakyat Daerah (DPRD) dipilih melalui pemilihan umum (pemilu) dan dilantik dalam masa jabatan lima tahun.
2. Susunan pemerintahan daerah Kabupaten Melawi periode 2019-2024 terdiri dari bupati, wakil bupati, sekretariat daerah, sekretariat DPRD, dinas daerah, lembaga teknis daerah, kecamatan dan desa/kelurahan.

TECHNICAL NOTES

1. *Regional House of Representatives (DPRD) members are elected through a general election and appointed for a five-year membership.*
2. *The government structure of the Melawi Regency period 2014-2019 consists of regent, vice regent, regional secretariat, the secretariat of Parliament, local agencies, regional technical agencies, subdistricts and villages/wards.*

<https://melawikab.bps.go.id>

ULASAN

Secara administratif, pemerintah Kabupaten Melawi dibagi menjadi 11 kecamatan, 169 desa. Jumlah kecamatan dan desa merupakan hasil pemekaran dari tahun 2009.

Selama tahun 2020, jumlah Pegawai Negeri Sipil (PNS) Daerah di Kabupaten Melawi terdata sebanyak 3.532 pegawai. Sebanyak 1.982 pegawai laki-laki atau sebesar 56,12 persen dan 1.550 pegawai perempuan atau 43,88 dari total seluruh pegawai.

Sebanyak 2.457 pegawai memiliki pangkat/golongan III atau sebesar 69,56% dari total seluruh PNS Daerah di Kabupaten Melawi

DESCRIPTION

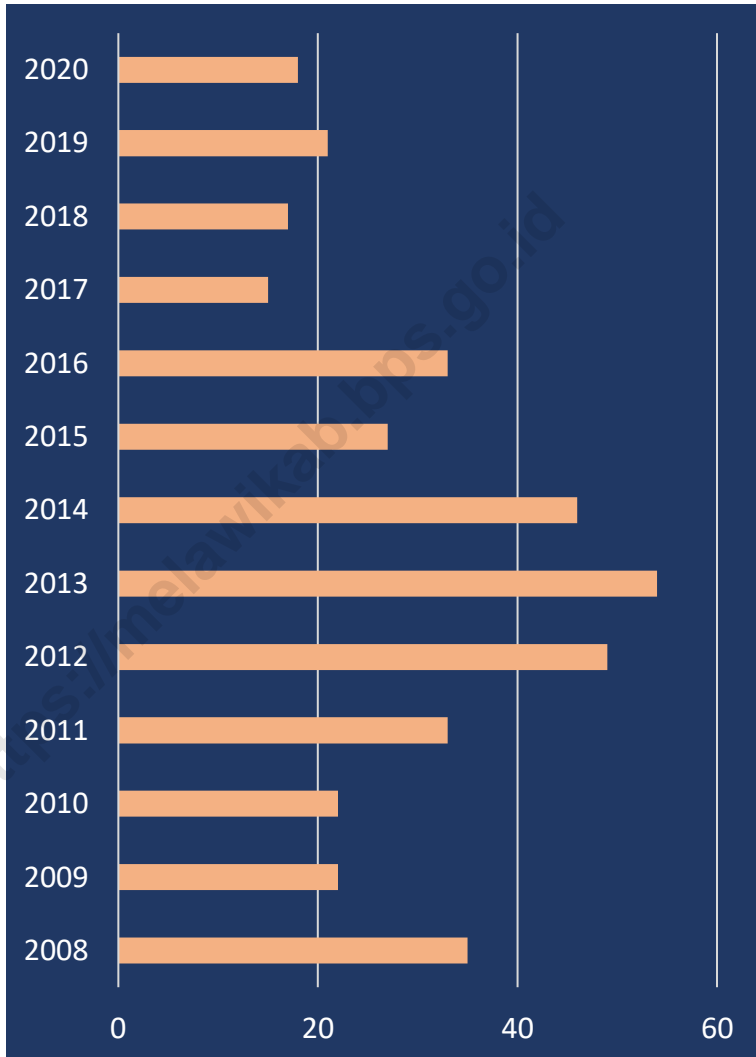
Administratively, the government of Melawi Regency is divided into 11 districts, 169 villages. The number of sub-districts and villages is the result of expansion from 2009.

During 2020, the number of Regional Civil Servants (PNS) in Melawi Regency was recorded to be 3,532 employees. A total of 1,982 male employees or 56.12 percent and 1,550 female employees or 43.88 of the total employees.

2,457 employees have rank / class III or 69.56% of the total Regional Civil Servants in Melawi Regency

Gambar 2.1
Figures

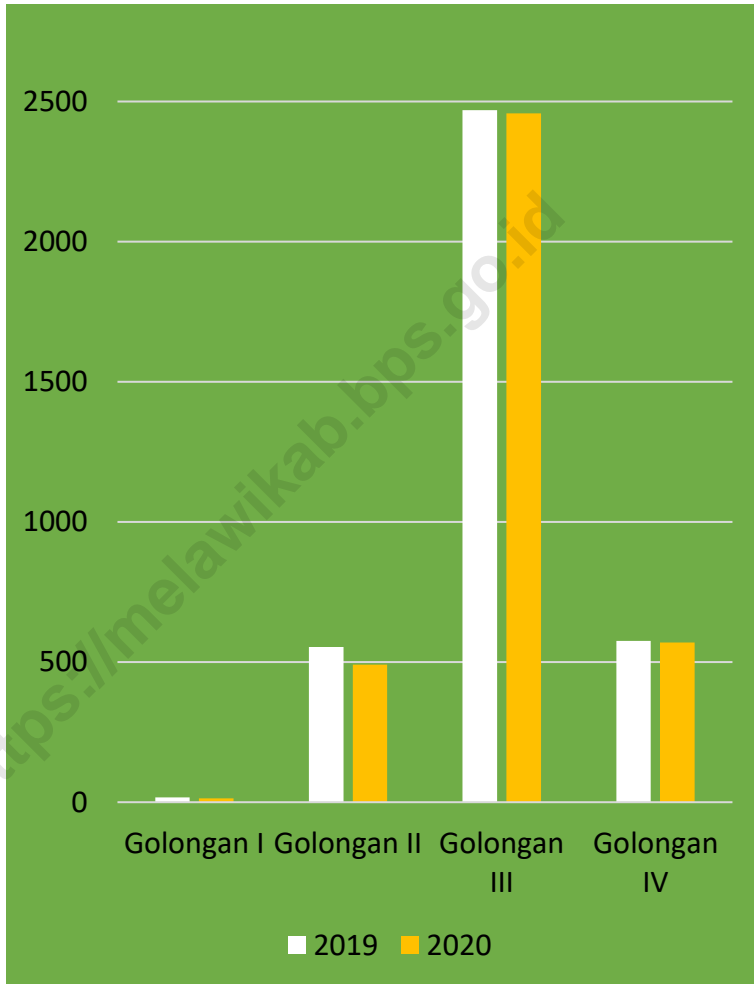
**Perkembangan Jumlah Kecelakaan di Kabupaten Melawi
2020**
Progress of Traffic Accident in Melawi Regency 2020



Sumber/Source : Kepolisian Resort Melawi

Gambar 2.2
Figures

Perbandingan jumlah PNS Menurut Pangkat, 2019-2020
Comparison the Number of Civil Servants by Hierarchy, 2019-2020



Sumber/Source : Badan Kepegawaian Daerah Kabupaten Melawi

2.1 WILAYAH ADMINISTRATIF ADMINISTRATIVE AREA

Tabel 2.1.1 Jumlah Desa¹/Kelurahan Menurut Kecamatan di Kabupaten Melawi, 2016–2020
Table 2.1.1 *Number of Villages¹/Kelurahan by Subdistrict in Melawi Regency, 2016–2019*

Kecamatan Subdistrict	2016	2017	2018	2019	2020
(1)	(2)	(3)	(4)	(5)	(6)
Sokan	18	18	18	18	18
Tanah Pinoh	12	12	12	12	12
Tanah Pinoh Barat	10	10	10	10	10
Sayan	18	18	18	18	18
Belimbing	17	17	17	17	17
Belimbing Hulu	8	8	8	8	8
Nanga Pinoh	17	17	17	17	17
Pinoh Selatan	12	12	12	12	12
Pinoh Utara	19	19	19	19	19
Ella Hilir	19	19	19	19	19
Menukung	19	19	19	19	19
Kabupaten Melawi	169	169	169	169	169

Catatan/Note: ¹Termasuk Unit Permukiman Transmigrasi (UPT)/Include Transmigration Settlement Unit
Sumber/Source: Peraturan Kepala Badan Pusat Statistik Nomor 1 Tahun 2020 Tanggal 5 Februari 2020 tentang Perubahan Atas Peraturan Kepala Badan Pusat Statistik Nomor 3 Tahun 2019 tentang Kode dan Nama Wilayah Kerja Statistik Tahun 2019/Chief Statistician Regulation Number 1/2020, February 5 2020, as a revision of Chief Statistician Regulation Number 3 of 2019 on Code and Name of Regional Level of Data Collection.

2.2 DEWAN PERWAKILAN RAKYAT DAERAH REGIONAL HOUSE OF REPRESENTATIVE

Tabel 2.2.1 **Jumlah Anggota Dewan Perwakilan Rakyat Daerah Menurut Partai Politik dan Jenis Kelamin di Kabupaten Melawi, 2020**
Number of Regional House of Representatives's Members by Political Parties and Sex in Melawi Regency 2020

Partai Politik Political Parties	Laki-laki Male	Perempuan Female	Jumlah Total
(1)	(2)	(3)	(4)
Nasdem	5	1	6
PDIP	4	0	4
Golkar	4	0	4
PAN	4	0	4
Gerindra	3	1	4
Perindo	1	1	2
PPP	1	1	2
Demokrat	1	0	1
PKB	1	0	1
PKS	1	0	1
Hanura	1	0	1
Kabupaten Melawi	26	4	30

Catatan/Note: ...

Sumber/Source: BPS Kabupaten Melawi

2.3 SUMBER DAYA MANUSIA HUMAN RESOURCES

Tabel 2.3.1 Jumlah Pegawai Negeri Sipil Menurut Jabatan dan Jenis Kelamin di Kabupaten Melawi, Desember 2019 dan Desember 2020
Number of Civil Servants by Occupation and Sex in Melawi Regency, December 2019 dan December 2020

Jabatan <i>Occupation</i>	2019		Jumlah <i>Total</i>
	Laki-laki <i>Male</i>	Perempuan <i>Female</i>	
(1)	(2)	(3)	(4)
Fungsional Tertentu <i>Specific Functional</i>
Fungsional Umum <i>Staf General Functional</i>
Struktural/Structural
Eselon V/5th Echelon
Eselon IV/4th Echelon	404
Eselon III/3rd Echelon	136
Eselon II/2nd Echelon	32
Eselon I/1st Echelon
Jumlah/Total	572

Lanjutan Tabel/*Continued Table 2.3.1*

Jabatan <i>Occupation</i>	2020		Jumlah <i>Total</i>
	Laki-laki <i>Male</i>	Perempuan <i>Female</i>	
(1)	(5)	(6)	(7)
Fungsional Tertentu <i>Specific Functional</i>
Fungsional Umum <i>Staf General Functional</i>
Struktural/Structural	378	138	516
Eselon V/5th Echelon
Eselon IV/4th Echelon	247	109	356
Eselon III/3rd Echelon	106	27	133
Eselon II/2nd Echelon	25	2	27
Eselon I/1st Echelon
Jumlah/Total	378	138	516

Catatan/*Note*: ...Sumber/*Source*: Badan Kepegawaian Daerah Kabupaten Melawi

Tabel
Table 2.3.2

Jumlah Pegawai Negeri Sipil Menurut Tingkat Pendidikan dan Jenis Kelamin di Kabupaten Melawi, Desember 2019 dan Desember 2020
Number of Civil Servants by Educational Level and Sex in Melawi Regency, December 2019 and December 2020

Tingkat Pendidikan <i>Educational Level</i>	2019		
	Laki-laki <i>Male</i>	Perempuan <i>Female</i>	Jumlah <i>Total</i>
(1)	(2)	(3)	(4)
Sampai dengan SD <i>Up to Primary School</i>
SMP/Sederajat <i>General Vocational Junior High School</i>
SMA/Sederajat <i>General/Vocational Senior High School</i>	796
Diploma I, II/Akta I, II <i>Diploma I, II/Akta I, II</i>
Diploma III/Akta III/Sarjana Muda <i>Diploma III/Akta III/Bachelor</i>
Tingkat Sarjana/Doktor/Ph.D <i>University Graduates</i>	1 901
Jumlah/Total	2 697

Lanjutan Tabel/Continued Table 2.3.2

Tingkat Pendidikan <i>Educational Level</i>	2020		
	Laki-laki <i>Male</i>	Perempuan <i>Female</i>	Jumlah <i>Total</i>
(1)	(2)	(3)	(4)
Sampai dengan SD <i>Up to Primary School</i>	0	0	0
SMP/Sederajat <i>General Vocational Junior High School</i>	17	2	19
SMA/Sederajat <i>General/Vocational Senior High School</i>	244	131	375
Diploma I, II/Akta I, II <i>Diploma I, II/Akta I, II</i>	132	72	204
Diploma III/Akta III/Sarjana Muda <i>Diploma III/Akta III/Bachelor</i>	18	34	52
Tingkat Sarjana/Doktor/Ph.D <i>University Graduates</i>	1 571	1 311	2 882
Jumlah/Total	1 982	1 550	3 532

Catatan/Note: ...

Sumber/Source :Badan Kepegawaian Daerah Kabupaten Melawi

Tabel
Table 2.3.3

**Jumlah Pegawai Negeri Sipil Menurut Tingkat
Kepangkatan dan Jenis Kelamin di Kabupaten Melawi,
Desember 2019 dan Desember 2020**
*Number of Civil Servants by Hierarchy and Sex in Melawi
Regency, December 2019 and December 2020*

Pangkat/Golongan/Ruang Hierarchy	2019		
	Laki-laki Male	Perempuan Female	Jumlah Total
(1)	(2)	(3)	(4)
1. I/A (Juru Muda)	1	0	1
2. I/B (Juru Muda Tingkat I)	1	0	1
3. I/C (Juru)	11	1	12
4. I/D (Juru Tingkat I)	3	0	3
Golongan I/Range I	16	1	17
5. II/A (Pengatur Muda)	64	18	82
6. II/B (Pengatur Muda Tingkat I)	67	40	107
7. II/C (Pengatur)	85	67	152
8. II/D (Pengatur Tingkat I)	133	80	213
Golongan II/Range II	349	205	554
9. III/A (Penata Muda)	377	294	671
10. III/B (Penata Muda Tingkat I)	278	355	633
11. III/C (Penata)	365	335	700
12. III/D (Penata Tingkat I)	284	181	465
Golongan III/Range III	1 304	1 165	2 469
13. IV/A (Pembina)	300	165	465
14. IV/B (Pembina Tingkat I)	60	30	90
15. IV/C (Pembina Utama Muda)	17	2	19
16. IV/D (Pembina Utama Madya)	1	0	1
17. IV/E (Pembina Utama)	0	0	0
Golongan IV/Range IV	378	197	575
Jumlah/Total	2 047	1 568	3 615

Lanjutan Tabel/*Continued Table 2.3.3*

Pangkat/Golongan/Ruang <i>Hierarchy</i>	2020		
	Laki-laki <i>Male</i>	Perempuan <i>Female</i>	Jumlah <i>Total</i>
(1)	(5)	(6)	(7)
1. I/A (Juru Muda)	1	0	1
2. I/B (Juru Muda Tingkat I)	1	0	1
3. I/C (Juru)	8	1	9
4. I/D (Juru Tingkat I)	3	0	3
Golongan I/Range I	13	1	14
5. II/A (Pengatur Muda)	47	9	56
6. II/B (Pengatur Muda Tingkat I)	72	42	114
7. II/C (Pengatur)	77	61	138
8. II/D (Pengatur Tingkat I)	120	63	183
Golongan II/Range II	316	175	491
9. III/A (Penata Muda)	362	282	644
10. III/B (Penata Muda Tingkat I)	283	341	624
11. III/C (Penata)	362	365	727
12. III/D (Penata Tingkat I)	274	188	462
Golongan III/Range III	1 281	1 176	2 457
13. IV/A (Pembina)	299	165	464
14. IV/B (Pembina Tingkat I)	53	31	84
15. IV/C (Pembina Utama Muda)	20	2	22
16. IV/D (Pembina Utama Madya)	0	0	0
17. IV/E (Pembina Utama)	0	0	0
Golongan IV/Range IV	372	198	570
Jumlah/Total	1 982	1 550	3 532

Catatan/Note: ...

Sumber/Source: Badan Kepegawaian Daerah Kabupaten Melawi

2.4 KEUANGAN PEMERINTAH GOVERNMENT FINANCE

Tabel 2.4.1 Realisasi Pendapatan Pemerintah Kabupaten Melawi Menurut Jenis Pendapatan (ribu rupiah), 2017–2020
Table 2.4.1 *Actual Melawi Regency Government Revenues by Kind of Revenues (thousand rupiahs), 2017–2020*

Jenis Pendapatan/Kind of Revenues	2017	2018
(1)	(2)	(3)
1. Pendapatan Asli Daerah (PAD)/Regional Revenue	37 394 342	40 838 662
1.1 Pajak Daerah/Regional Tax	13 614 128	19 893 525
1.2 Retribusi Daerah/Regional Retribution	1 161 850	876 224
1.3 Hasil Perusahaan Milik Daerah dan Pengelolaan Kekayaan Daerah yang Dipisahkan/Regional-Owned Company Revenue and Separated Management of Regional Wealth	2 562 277	2 806 565
1.4 Lain-lain PAD yang Sah/Other Regional Revenue	20 056 087	17 262 348
2. Dana Perimbangan/Balance Funds	944 484 426	812 776 438
2.1 Bagi Hasil Pajak/Tax Sharing Revenue, Bagi Hasil Bukan Pajak/Sumber Daya Alam/Non-Tax Sharing Revenue/Natural Resources	16 508 121	24 199 887
2.2 Dana Alokasi Umum/General Allocation Fund	604 543 876	603 840 939
2.3 Dana Alokasi Khusus/Special Allocation Fund	323 432 429	184 735 612
3. Lain-lain Pendapatan yang Sah/Other Revenue	166 947 106	206 518 611
3.1 Pendapatan Hibah/Grant	0	31 274 462
3.2 Dana Darurat/Emergency Fund	0	0
3.3 Dana Bagi Hasil Pajak dari Provinsi dan Pemerintah Daerah Lainnya/Tax Sharing Revenue from Provincial and Other Regional Governments	34 039 255	44 335 195
3.4 Dana Penyesuaian dan Otonomi Daerah/Regional Adjustment and Autonomy Fund	0	0
3.5 Bantuan Keuangan dari Provinsi atau Pemerintah Daerah Lainnya/Financial Assistance from Provincial or Other Regional Governments	0	0
3.6 Lainnya/Others	132 907 851	130 908 954
Jumlah/Total	1 148 825 874	1 060 133 711

Lanjutan Tabel/*Continued Table 2.4.1*

Jenis Pendapatan/ <i>Kind of Revenues</i>	2019	2020
(1)	(4)	(5)
1. Pendapatan Asli Daerah (PAD)/<i>Regional Revenue</i>	40 577 160	31 001 067
1.1 Pajak Daerah/ <i>Regional Tax</i>	18 911 713	9 950 200
1.2 Retribusi Daerah/ <i>Regional Retribution</i>	894 148	738 115
1.3 Hasil Perusahaan Milik Daerah dan Pengelolaan Kekayaan Daerah yang Dipisahkan/ <i>Regional-Owned Company Revenue and Separated Management of Regional Wealth</i>	2 467 064	2 568 295
1.4 Lain-lain PAD yang Sah/ <i>Other Regional Revenue</i>	18 304 235	17 744 457
2. Dana Perimbangan/<i>Balance Funds</i>	887 188 316	714 361 740
2.1 Bagi Hasil Pajak/ <i>Tax Sharing Revenue</i> , Bagi Hasil Bukan Pajak/Sumber Daya Alam/ <i>Non-Tax Sharing Revenue/ Natural Resources</i>	15 043 565	22 360 002
2.3 Dana Alokasi Umum/ <i>General Allocation Fund</i>	616 672 615	557 377 712
2.4 Dana Alokasi Khusus/ <i>Special Allocation Fund</i>	255 472 136	134 624 026
3. Lain-lain Pendapatan yang Sah/<i>Other Revenue</i>	234 392 237	205 094 428
3.1 Pendapatan Hibah/ <i>Grant</i>	36 324 774	0
3.2 Dana Darurat/ <i>Emergency Fund</i>	0	0
3.3 Dana Bagi Hasil Pajak dari Provinsi dan Pemerintah Daerah Lainnya/ <i>Tax Sharing Revenue from Provincial and Other Regional Governments</i>	45 092 093	46 626 851
3.4 Dana Penyesuaian dan Otonomi Daerah/ <i>Regional Adjustment and Autonomy Fund</i>	0	-
3.5 Bantuan Keuangan dari Provinsi atau Pemerintah Daerah Lainnya/ <i>Financial Assistance from Provincial or Other Regional Governments</i>	447 203	2 283 553
3.6 Lainnya/ <i>Others</i>	152 528 167	156 184 024
Jumlah/<i>Total</i>	1 060 133 712 055	950 457 235

Catatan/Note: Data Unaudited

Sumber/Source: Badan Pengelolaan Keuangan dan Aset Daerah Kabupaten Melawi

Tabel
Table 2.4.2**Realisasi Belanja Pemerintah Kabupaten Melawi Menurut Jenis Belanja (ribu rupiah), 2017–2020**
Actual Melawi Regency Government Expenditures by Kind of Expenditures (thousand rupiahs), 2017–2020

Jenis Pendapatan Kind of Revenues	2017	2018
(1)	(2)	(3)
1. Belanja Tidak Langsung/Indirect Expenditures	545 480 786	565 323 924
1.1 Belanja Pegawai/Personnel Expenditures	322 436 391	357 230 4389
1.2 Belanja Bunga/Interest Expenditures	0	0
1.3 Belanja Subsidi/Subsidies Expenditures	0	0
1.4 Belanja Hibah/Grant Expenditures	25 995 000	10 780 000
1.5 Belanja Bantuan Sosial/Social Aid Expenditures	544 000	2 184 000
1.6 Belanja Bagi Hasil/Sharing Fund Expenditure	990 288	992 380
1.7 Belanja Bantuan Keuangan/Financial Aids Expenditures	195 439 807	194 131 9645
1.8 Belanja Tidak Terduga/Unpredicted Expenditures	75 300	5 140 800
2. Belanja Langsung/Direct Expenditures	596 241 730	427 547 303
2.1 Belanja Pegawai/Personnel Expenditures	33 466 233	32 859 781
2.2 Belanja Barang dan Jasa/Goods and Services Expenditures	189 752 163	220 565 461
2.3 Belanja Modal/Capital Expenditure	373 023 334	174 122 061
Jumlah/Total	1 141 722 516	992 871 227

Lanjutan Tabel/*Continued Table 2.4.2*

Jenis Pendapatan <i>Kind of Revenues</i>	2019	2020
(1)	(4)	(5)
1. Belanja Tidak Langsung/<i>Indirect Expenditures</i>	617 014 787	616 551 861
1.1 Belanja Pegawai/ <i>Personnel Expenditures</i>	383 342 002	355 351 061
1.2 Belanja Bunga/ <i>Interest Expenditures</i>	0	0
1.3 Belanja Subsidi/ <i>Subsidies Expenditures</i>	0	0
1.4 Belanja Hibah/ <i>Grant Expenditures</i>	11 208 040	40 698 228
1.5 Belanja Bantuan Sosial/ <i>Social Aid Expenditures</i>	3 726 092	144 000
1.6 Belanja Bagi Hasil/ <i>Sharing Fund Expenditure</i>	992 380	2 069 568
1.7 Belanja Bantuan Keuangan/ <i>Financial Aids Expenditures</i>	217 691 149	215 006 908
1.8 Belanja Tidak Terduga/ <i>Unpredicted Expenditures</i>	55 124	3 282 096
2. Belanja Langsung/<i>Direct Expenditures</i>	561 473 997	352 232 413
2.1 Belanja Pegawai/ <i>Personnel Expenditures</i>	35 149 775	43 223 958
2.2 Belanja Barang dan Jasa/ <i>Goods and Services Expenditures</i>	244 391 923	178 537 461
2.3 Belanja Modal/ <i>Capital Expenditure</i>	281 932 299	130 470 994
Jumlah/<i>Total</i>	1 178 488 784	968 784 274

Catatan/*Note*: Data UnauditedSumber/*Source*: Badan Pengelolaan Keuangan dan Aset Daerah Kabupaten Melawi

Tabel 2.4.3
Table

Perkembangan Pembuatan Akta Menurut Jenisnya di Kabupaten Melawi, 2015 - 2020
Progress of Birth Certificate Releasing by Type in Melawi Regency, 2015 - 2020

Jenis Akta Type of Certificate	Tahun Pembuatan / <i>Contraceptical Methods</i>					
	2015	2016	2017	2018	2019	2020
(1)	(2)	(3)	(4)	(5)	(6)	(7)
Kelahiran Pokok	691	...	6 527	7 427	...	6 790
Kelahiran Terlambat WNI	5 584	...	5 798	6 798	...	5 874
Kelahiran Terlambat Keturunan	0	...	0	0	...	0
Dispensasi	0	...	0	0	...	0
Kutipan/Salinan	0	...	0	0	...	12 664
Kawin Pokok	1 823	...	874	997	...	1 139
Kawin WNI	0	...	0	0	...	1 139
Kawin Campur	0	...	0	0	...	1
Perceraian	3	...	7	7	...	13
Kematian	74	...	92	93	...	320
Pengesahan Anak	0	...	0	0	...	4
Pengakuan Anak	0	...	0	0	...	0
Pengangkat Anak	0	...	1	0	...	0
Ganti Nama	0	...	1	0	...	1
Surat Keterangan	0	...	0	0	...	0
Jumlah	8 175	...	13 300	15 322	...	27 945

Catatan/Note: ...

Sumber/Source: Dinas Kependudukan dan Catatan Sipil Kabupaten Melawi

Tabel 2.4.4 Jumlah Pengeluaran SIM Menurut Jenisnya di Kabupaten Melawi, 2020
Number of Issued Driving Licences By Type of License in Melawi Regency, 2020

Bulan Month	SIM A		SIM B1		SIM B2		SIM C
	Biasa Ordinary	Umum Common	Biasa Ordinary	Umum Common	Biasa Ordinary	Umum Common	
(1)	(2)	(3)	(4)	(5)	(6)	(7)	(8)
Januari	117	0	8	0	0	0	387
Februari	107	0	1	3	3	1	314
Maret	115	0	1	0	0	1	373
April	108	0	8	11	6	3	422
Mei	107	0	15	10	2	5	289
Juni	167	0	36	15	5	17	593
Juli	227	0	70	20	9	20	887
Agustus	124	0	30	18	6	10	500
September	150	0	30	14	10	7	455
Oktober	169	0	41	11	2	15	554
Nopember	149	0	35	12	16	9	526
Desember	195	0	51	17	18	15	541
2020	1 735	0	326	131	77	103	5 841
2019	3 112	0	574	303	51	164	11 154

Catatan/Note: ...

Sumber/Source: Kepolisian Resort Melawi

Tabel
Table 2.4.5**Jumlah Perkara yang Diterima dan Diselesaikan Menurut Bulan di Kabupaten Melawi, 2020**
Number of Reported and Solved Case by Month in Melawi Regency, 2020

Bulan Month	Perkara Pidana		Perkara Perdata		Jumlah	
	Diterima Accepted	Diselesaikan Solved	Diterima Accepted	Diselesaikan Solved	Diterima Accepted	Diselesaikan Solved
(1)	(2)	(3)	(4)	(5)	(6)	(7)
Januari	5	7	0	0	5	7
Februari	3	5	0	0	3	5
Maret	4	4	0	0	4	4
April	3	3	0	0	3	3
Mei	5	5	0	0	5	5
Juni	7	7	0	0	7	7
Juli	4	4	0	0	4	4
Agustus	3	3	0	0	3	3
September	1	1	0	0	1	1
Oktober	5	5	0	0	5	5
Nopember	4	4	0	0	4	4
Desember	4	4	0	0	4	4
2020	48	52	0	0	48	52
2019	80	69	0	0	80	69

Catatan/Note: ...

Sumber/Source: Kepolisian Resort Melawi

Tabel
Table 2.4.6

Perkembangan Jumlah Kecelakaan dan Korban Lalu Lintas di Kabupaten Melawi, 2020
Progress of Traffic Accident and Victim in Melawi Regency, 2020

Tahun Year	Jumlah Kecelakaan Total Accident	Korban / Victim		
		Meninggal Dead	Luka Berat Major Injuries	Luka Ringan Minor Injuries
(1)	(2)	(3)	(4)	(5)
2008	35	7	22	28
2009	22	13	14	16
2010	22	11	15	17
2011	33	12	12	46
2012	49	13	35	68
2013	54	16	52	65
2014	46	22	32	55
2015	27	15	21	23
2016	33	12	26	28
2017	15	7	6	12
2018	17	6	1	24
2019	21	9	2	34
2020	18	7	1	19

Catatan/Note: ...

Sumber/Source: Kepolisian Resort Melawi

Tabel
Table 2.4.7

Jumlah Kejahatan/Pelanggaran yang Dilaporkan dan Diselesaikan Menurut Jenis Kejahatan di Kabupaten Melawi, 2020
Number of Reported and Solved Crime/Violation by Type in Melawi Regency, 2020

Jenis Kasus Tindak Kejahatan <i>Type of Crime</i>	Dilaporkan <i>Reported</i>	Diselesaikan <i>Solved</i>	Belum Diselesaikan <i>Unsolved</i>
(1)	(2)	(3)	(4)
Pencurian dengan pemberatan	9	7	...
Pencurian kendaraan bermotor	4	7	...
Pencurian dengan kekerasan	0	0	...
Penganiyaan berat	0	0	...
Kebakaran	0	0	...
Pembunuhan	2	1	...
Perkosaan	0	1	...
Kenakalan remaja	0	0	...
Uang palsu	0	0	...
Narkotika	18	11	...
Perjudian	5	1	...
Pemerasan/ancaman	0	0	...
Lain-lain	0	0	...
2020	38	8	...

Catatan/Note: ...

Sumber/Source: Kepolisian Resort Melawi

Tabel 2.4.8 Perkembangan Jumlah Korban Kekerasan Terhadap Perempuan dan Kasus *Trafficking* di Kabupaten Melawi, 2010 - 2020
Progress of Violence Against Women and Trafficking in Melawi Regency, 2010 - 2020

Tahun Year	Jumlah Korban Kekerasan Terhadap Perempuan Total Victims of Violence Against Women	Jumlah Kasus <i>Trafficking</i> (Perempuan dan Anak-Anak) Total Victims of Women and Children Trafficking
(1)	(2)	(3)
2010	9	0
2011	20	0
2012	14	0
2013
2014	10	0
2015	7	0
2016	22	0
2017
2018	7	13
2019	1	6
2020	...	9

Catatan/Note: ...

Sumber/Source: Kepolisian Resort Melawi

Tabel
Table 2.4.9

Jumlah Pelanggaran Lalu Lintas Menurut Jenis Pelanggaran di Kabupaten Melawi, 2020
Number of Traffic Violations and by Type of Violation in Melawi Regency, 2020

Bulan <i>Month</i>	Alat Kelengkapan <i>Completeness</i>	Surat-surat <i>Legal Documents</i>	Rambu-Rambu <i>Traffic Signs</i>	Lain-lain <i>Others</i>	Jumlah <i>Total</i>
(1)	(2)	(3)	(4)	(5)	(6)
Januari	28	30	27	55	140
Februari	30	48	48	69	185
Maret	16	34	48	86	184
April	4	32	12	41	88
Mei	3	13	22	26	64
Juni	0	11	16	9	36
Juli	27	23	45	99	194
Agustus	42	100	109	229	480
September	201	210	333	355	1 099
Oktober	108	302	165	490	1 065
Nopember	17	277	109	220	617
Desember	0	3	21	25	47
2020	476	1 083	955	1 704	4 199
2019	427	1 001	877	1 534	3 839

Catatan/Note: ...

Sumber/Source: Kepolisian Resort Melawi

Tabel 2.4.10 Jumlah Penerbitan Surat Kendaraan Bermotor Menurut Jenisnya Di Kabupaten Melawi, 2020
Number of Issued Vehicle Licences by Type in Melawi Regency, 2020

Bulan Month	STNK	BPKB
(1)	(2)	(3)
Januari	784	514
Februari	473	270
Maret	626	399
April	428	259
Mei	280	150
Juni	462	247
Juli	557	304
Agustus	602	332
September	587	346
Oktober	475	297
Nopember	755	530
Desember	822	601
2020	6 851	4 249
2019	9 000	5 465

Catatan/Note: ...

Sumber/Source: Kantor SAMSAT Melawi

Tabel 2.4.11 Jumlah Kendaraan Bermotor Menurut Jenisnya Di Kabupaten Melawi, 2020
Number of Vehicle by Kind in Melawi Regency, 2020

Bulan Month	Mobil Penumpang Passenger Car	Mobil Barang Cargo Car	Bis Buses	Sepeda Motor Motorcycle	Kendaraan Khusus Special Vehicle
(1)	(2)	(3)	(4)	(5)	(6)
Januari	191	96	1	1 927	0
Februari	123	71	1	1 369	1
Maret	141	88	7	1 573	2
April	113	78	0	1 145	0
Mei	127	69	1	1 153	0
Juni	137	91	1	1 644	0
Juli	138	87	2	1 891	0
Agustus	169	84	1	1 965	0
September	142	112	3	1 717	4
Oktober	131	88	0	1 580	0
Nopember	150	109	2	1 741	0
Desember	198	88	6	1 831	0
2020	1 760	1 061	25	19 536	7

Catatan/Note: ...

Sumber/Source: Kantor SAMSAT Melawi

Tabel
Table 2.4.12

Perkembangan Jumlah Sertifikat Tanah yang Dikeluarkan Menurut Jenis Hak Atas Tanah di Kabupaten Melawi, 2018-2020
Progress of Land Certificate by Type in Melawi Regency, 2018-2020

Hak Atas Tanah Type of Right	2018	2019	2020
(1)	(2)	(3)	(4)
Hak Milik	1 582	221	4 621
Hak Guna Bangunan	10	11	454
Hak Guna Usaha	0	32	0
Hak Pakai	21	2	15
Wakaf	0	0	6
Jumlah	1 613	266	5 096

Catatan/Note: ...

Sumber/Source: Kantor Pertanahan Kabupaten Melawi

JUMLAH PENDUDUK KABUPATEN MELAWI

228.270



LAKI-LAKI

117.404



PERSENTASE PENDUDUK

51%

PEREMPUAN

110.866



49%



LAJU PERTUMBUHAN
PENDUDUK



2,04%

Laju pertumbuhan tersebut menggunakan tahun dasar 2010

KEPADATAN PENDUDUK KABUPATEN MELAWI

21

PENDUDUK/KM²



Terdapat 24 Penduduk untuk setiap Km² di Kabupaten Melawi

PENJELASAN TEKNIS

TECHNICAL NOTES

- | | |
|--|---|
| <p>1. Sumber utama data kependudukan adalah sensus penduduk yang dilaksanakan setiap sepuluh tahun sekali. Sensus penduduk telah dilaksanakan sebanyak tujuh kali sejak Indonesia merdeka, yaitu tahun 1961, 1971, 1980, 1990, 2000, 2010, 2020. Di dalam sensus penduduk, pencacahan dilakukan terhadap seluruh penduduk yang berdomisili di wilayah teritorial Indonesia termasuk warga negara asing kecuali anggota korps diplomatik negara sahabat beserta keluarganya. Bagi mereka yang mempunyai Penduduk Indonesia adalah semua orang yang berdomisili di wilayah teritorial Indonesia selama 6 bulan atau lebih dan atau mereka yang berdomisili kurang dari 6 bulan tetapi bertujuan menetap.</p> | <p>1. <i>The main source of population data is the population census which is carried out every ten years. Population censuses have been held seven times since Indonesia's independence, namely in 1961, 1971, 1980, 1990, 2000, 2010, 2020. In the population census, enumerations were conducted on all residents residing in Indonesia's territorial territory including foreign nationals except members of the diplomatic corps friendly countries and their families. For those who have a population of Indonesia are all people who live in the territorial territory of Indonesia for 6 months or more and or who are domiciled for less than 6 months but aim to settle.</i></p> |
| <p>2. Laju pertumbuhan penduduk adalah angka yang menunjukkan persentase pertambahan penduduk dalam jangka waktu tertentu.</p> | <p>2. <i>The population growth rate is a number that shows the percentage of population growth over a period of time.</i></p> |
| <p>3. Kepadatan penduduk adalah rasio banyaknya penduduk per kilometer persegi.</p> | <p>3. <i>Population density is the ratio of the number of inhabitants per square kilometer.</i></p> |
| <p>4. Rasio jenis kelamin adalah perbandingan antara penduduk laki-laki dan penduduk perempuan pada suatu wilayah</p> | <p>4. <i>Gender ratio is the ratio between male population and female population in a certain region and time. Usually expressed by the</i></p> |

dan waktu tertentu. Biasanya dinyatakan dengan banyaknya penduduk laki-laki untuk 100 penduduk perempuan.

number of male population for 100 female population.

5. Penduduk usia kerja adalah penduduk yang berumur 15 tahun ke atas. *5. Working age population is population aged 15 years and over.*
6. Angkatan kerja adalah penduduk usia kerja (15 tahun ke atas) yang bekerja, punya pekerjaan namun sementara tidak bekerja, dan pengangguran. *6. The labor force is the working age population (15 years and over) who work, have jobs but are temporarily unemployed, and unemployed.*
7. Bekerja adalah kegiatan ekonomi yang dilakukan oleh seseorang dengan maksud memperoleh atau membantu memperoleh pendapatan atau keuntungan dan lamanya bekerja paling sedikit 1 jam secara terus menerus dalam seminggu yang lalu (termasuk pekerja keluarga tanpa upah yang membantu dalam suatu usaha/ kegiatan ekonomi). *7. Work is an economic activity carried out by a person with the intention of obtaining or helping to obtain income or profit and the duration of working at least 1 hour continuously in the past week (including unpaid family workers who help in a business / economic activity).*
8. Jumlah jam kerja seluruhnya adalah jumlah jam kerja yang digunakan untuk bekerja (tidak termasuk jam kerja istirahat resmi dan jam kerja yang digunakan untuk hal-hal di luar pekerjaan). *8. The total number of hours worked is the number of hours worked for work (excluding official rest hours and hours used for non-work).*

ULASAN

Data kependudukan Kabupaten Melawi tahun 2020 diperoleh dari hasil sensus penduduk. Jumlah penduduk Kabupaten Melawi tahun 2020 sebanyak 228.270 jiwa.

Penyebaran penduduk masih terpusat di Kecamatan Nanga Pinoh yakni sebesar 23,84 persen, meningkat disbanding tahun lalu yaitu sebesar 26,65 persen.

Dilihat dari laju pertumbuhan penduduk (LPP) selama tahun 2010-2020, laju pertumbuhan penduduk Kabupaten Melawi sebesar 2,401 persen.

Laju pertumbuhan penduduk tertinggi dialami oleh Kecamatan Nanga Pinoh yakni sebesar 3,124 persen per tahun. Sedangkan LPP terkecil dialami oleh Kecamatan Menukung yakni sebesar 1,841 persen per tahun.

Dengan luas wilayah sekitar 10.644 km² yang didiami oleh 228.270 orang maka rata-rata tingkat kepadatan penduduk Kabupaten Melawi yaitu sebesar 22 jiwa/km².

Kecamatan yang paling tinggi tingkat kepadatan penduduknya adalah Kecamatan Nanga Pinoh yakni sebanyak 83 jiwa/km² sedangkan yang paling rendah adalah kecamatan Sokan yakni sebanyak 12 jiwa/km².

DESCRIPTION

The population data of Melawi Regency in 2020 is obtained from the results of the population census. The population of Melawi Regency in 2020 is 228,270 people.

The population distribution is still concentrated in Nanga Pinoh District, which is 23.84 percent, an increase compared to last year's 26.65 percent.

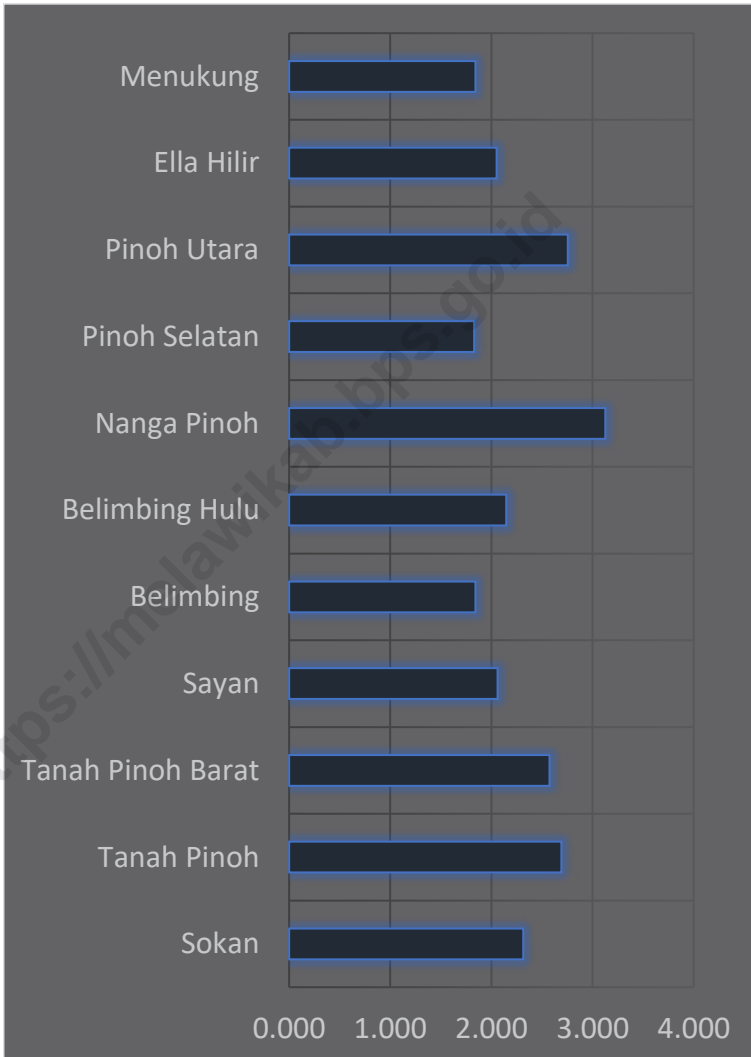
Judging from the population growth rate (LPP) during 2010-2020, the population growth rate of Melawi Regency was 2.401 percent.

The highest rate of population growth is experienced by Nanga Pinoh District, which is 3.124 percent per year. Meanwhile, the smallest LPP was experienced by the Menukung district, namely 1.841 percent per year.

With an area of about 10,644 km² inhabited by 228,270 people, the average population density of Melawi Regency is 22 people / km².

The sub-district with the highest population density was Nanga Pinoh District with 83 people / km², while the lowest was Sokan Subdistrict, 12 people / km².

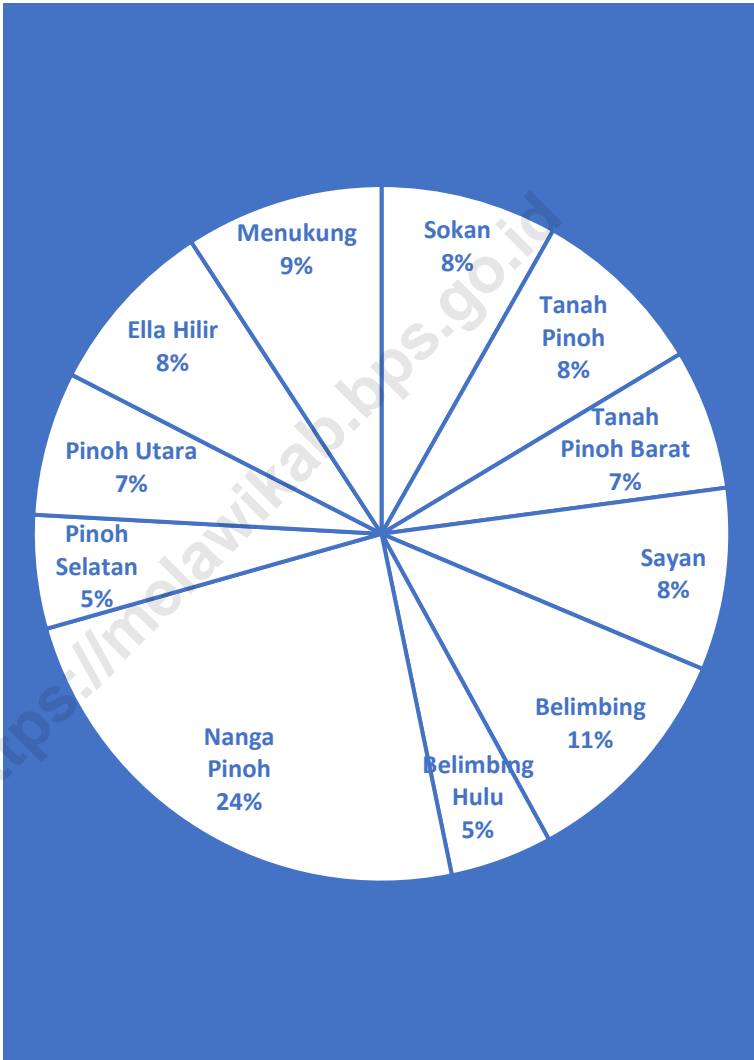
Gambar 3.1 Perbandingan Laju Pertumbuhan Penduduk 2020
Figures 3.1 Comparison of Population Growth Rate 2020



Sumber/Source : Badan Pusat Statistik Kabupaten Melawi

Gambar 3.2
Figures

Persentase Penduduk Berdasarkan Kecamatan (%), 2020
Population Percentage by District (%), 2020



Sumber/Source : Badan Pusat Statistik Kabupaten Melawi

3.1 PENDUDUK POPULATION

Tabel 3.1.1 **Penduduk, Laju Pertumbuhan Penduduk per Tahun, Distribusi Persentase Penduduk, Kepadatan Penduduk, Rasio Jenis Kelamin Penduduk Menurut Kecamatan di Kabupaten Melawi, 2020**
Population, Annual Population Growth Rate, Percentage Distribution of Population, Population Density, and Population Sex Ratio by Subdistrict in Melawi Regency, 2020

Kecamatan Subdistrict	Penduduk (ribu) Population (thousand)	Laju Pertumbuhan Penduduk per Tahun 2010–2020 Annual Population Growth Rate (%) 2010–2020
(1)	(2)	(3)
Sokan	18 710	2.31
Tanah Pinoh	18 657	2.69
Tanah Pinoh Barat	14 867	2.57
Sayan	19 311	2.06
Belimbing	24 386	1.84
Belimbing Hulu	10 818	2.15
Nanga Pinoh	54 424	3.12
Pinoh Selatan	12 028	1.83
Pinoh Utara	15 230	2.76
Ella Hillir	18 848	2.05
Menukung	20 991	1.84
Kabupaten Melawi		
Hasil Registrasi/Registration Result	234 541	...
Hasil Sensus Penduduk /Census Result	228 270	2.40

Lanjutan Tabel/*Continued Table* 3.1.1

Kecamatan Subdistrict	Persentase Penduduk Percentage of Total Population	Kepadatan Penduduk per km² Population Density per sq.km
(1)	(7)	(8)
Sokan	8.20	11.86
Tanah Pinoh	8.17	25.24
Tanah Pinoh Barat	6.51	17.93
Sayan	8.46	16.56
Belimbing	10.68	19.70
Belimbing Hulu	4.74	23.83
Nanga Pinoh	23.84	88.21
Pinoh Selatan	5.27	12.92
Pinoh Utara	6.67	17.11
Ella Hilir	8.26	16.54
Menukung	9.20	19.76
Kabupaten Melawi		
Hasil Registrasi/ <i>Registration Result</i>	...	22.03
Hasil Sensus Penduduk / <i>Census Result</i>	100	21.45

Lanjutan Tabel/Continued Table 3.1.1

Kecamatan Subdistrict	Rasio Jenis Kelamin Population Sex Ratio
(1)	(11)
Sokan	104
Tanah Pinoh	104
Tanah Pinoh Barat	108
Sayan	103
Belimbing	108
Belimbing Hulu	107
Nanga Pinoh	105
Pinoh Selatan	109
Pinoh Utara	109
Ella Hilir	107
Menukung	106
Kabupaten Melawi	
Hasil Registrasi/Registration Result	...
Hasil Sensus Penduduk /Census Result	106

Catatan/Note: --

Sumber/Sorce: 'Data dari Hasil Sensus Penduduk Indonesia 2020)/Data from the result of Indonesia Population Census 2020

Tabel
Table 3.1.2

Jumlah Penduduk Menurut Kelompok Umur dan Jenis Kelamin di Kabupaten Melawi 2020
Population by Age Group and Sex in Melawi Regency, 2020

Kelompok Umur <i>Age Group</i>	Jenis Kelamin/Sex		
	Laki-Laki <i>Male</i>	Perempuan <i>Female</i>	Jumlah <i>Total</i>
(1)	(2)	(3)	(4)
0–4	8 976	8 735	17 711
5–9	9 167	8 705	17 872
10–14	10 227	9 629	19 856
15–19	10 433	10 083	20 516
20–24	10 440	10 034	20 474
25–29	10 357	10 261	20 618
30–34	10 585	10 704	21 289
35–39	9 956	9 440	19 396
40–44	9 289	8 387	17 676
45–49	7 550	6 688	14 238
50–54	6 450	5 956	12 406
55–59	4 980	4 387	9 367
60–64	3 826	3 384	7 210
65–69	2 546	2 129	4 675
70–74	1 318	1 227	2 545
75+	1 304	1 117	2 421
Kabupaten Melawi	117 404	110 866	228 270

Catatan/Note: ...

Sumber/Source: Hasil Perapihan Umur dari Data Administratif dan SP2020 (September)/*The Result of Smoothing Single Year of Age from Administrative Data and the 2020 Population Census (September)*

Tabel
Table 3.1.3

Jumlah Kepala Keluarga yang Memiliki Kartu Keluarga Menurut Kecamatan di Kabupaten Melawi, 2020
Number of Householders Having Family Card by Districts in Melawi Regency, 2020

Kecamatan <i>District</i>	Jumlah Kepala Keluarga <i>Number of Household</i>			Jumlah KK yang Memiliki Kartu Keluarga <i>Number of Household Having Family Card</i>	Persentase KK yang Memiliki Kartu Keluarga <i>Percentage of Household Having Family Card</i>
	Laki-laki Man	Perempuan Woman	Jumlah Total		
(1)	(2)	(3)	(4)		
Sokan	5 145	1 060	6 205	4 669	75.25
Tanah Pinoh	5 062	934	5 996	4 601	76.73
Tanah Pinoh Barat	3 928	615	4 543	3 519	77.46
Sayan	5 321	833	6 154	4 741	77.04
Belimbing	6 487	865	7 352	6 190	84.19
Belimbing Hulu	2 922	424	3 346	2 885	86.22
Nanga Pinoh	13 972	2 269	16 241	13 500	83.12
Pinoh Selatan	3 256	527	3 783	3 009	79.54
Pinoh Utara	4 322	647	4 969	3 855	77.58
Ella Hilir	5 123	770	5 893	4 828	81.93
Menukung	5 721	925	6 646	5 194	78.15
Kabupaten Melawi	61 259	9 869	71 128	56 991	80.12

Catatan/Note: ...

Sumber/Source: Dinas Kependudukan dan Catatan Sipil Kabupaten Melawi

Tabel
Table 3.1.4

Jumlah Kelahiran yang Terdaftar di Dinas Kependudukan dan Catatan Sipil di Kabupaten Melawi, 2020
Number of Registered Birth in Melawi Regency, 2020

Kecamatan District	Bulan												Jumlah
	Jan	Feb	Mar	Apr	Mei	Jun	Jul	Ags	Sep	Okt	Nov	Des	
(1)	(2)	(3)	(4)	(5)	(6)	(7)	(8)	(9)	(10)	(11)	(12)	(13)	(14)
S o k a n	15	22	14	12	16	15	14	4	8	4	3	2	129
Tanah Pinoh	16	20	14	15	12	19	7	8	13	11	8	3	146
Tanah Pinoh Barat	9	7	8	14	11	17	5	7	1	3	1	0	83
S a y a n	5	21	22	11	18	15	8	12	14	5	4	2	137
Belimbing	27	13	23	22	14	14	22	18	14	9	10	4	190
Belimbing Hulu	13	0	9	7	9	10	11	4	3	8	2	0	76
Nanga Pinoh	60	53	68	54	35	55	44	28	27	43	42	15	524
Pinoh Selatan	11	7	9	9	6	7	6	4	4	6	2	2	73
Pinoh Utara	13	9	10	12	11	9	6	10	6	8	4	5	103
Ella Hilir	14	20	22	22	22	14	11	11	8	9	6	6	165
Menukung	18	11	16	22	21	16	12	9	4	7	6	1	143
K a b u p a t e n Melawi	201	183	215	200	175	191	146	115	102	113	88	40	1769

Catatan/Note: ...

Sumber/Source: Dinas Kependudukan dan Catatan Sipil Kabupaten Melawi

3.2 KETENAGAKERJAAN EMPLOYMENT

Tabel 3.2.1 Jumlah Penduduk Berumur 15 Tahun Keatas Menurut Jenis Kegiatan Selama Seminggu yang Lalu dan Jenis Kelamin di Kabupaten Melawi, 2020 *Population Aged 15 Years and Over by Type of Activity During The Previous Week and Sex in Melawi Regency, 2020*

Kegiatan Utama <i>Main Activity</i>	Jenis Kelamin/Sex		
	Laki-Laki <i>Male</i>	Perempuan <i>Female</i>	Jumlah <i>Total</i>
(1)	(2)	(3)	(4)
Angkatan Kerja <i>Economically Active</i>	68 990	46 569	115 559
Bekerja/ <i>Working</i>	66 199	46 242	112 441
Pengangguran Terbuka <i>Unemployment</i>	2 791	327	3 118
Bukan Angkatan Kerja <i>Economically Inactive</i>	10 816	29 932	40 748
Sekolah/ <i>Attending School</i>	5 375	5 415	10 790
Mengurus Rumah Tangga <i>Housekeeping</i>	1 037	22 624	23 661
Lainnya/ <i>Others</i>	4 404	1 893	6 297
Jumlah/Total	79 806	76 501	156 307

Catatan/Note:

Sumber/Source: BPS, Survei Angkatan Kerja Nasional (Sakernas) Agustus/BPS-Statistics Indonesia, August National Labor Force Survey

Tabel 3.2.2
Table

Penduduk Berumur 15 Tahun ke Atas Menurut Pendidikan Tertinggi yang Ditamatkan dan Jenis Kegiatan Selama Seminggu yang Lalu di Kabupaten Melawi, 2020
Population 15 Years of Age and Over by Educational Attainment and Type of Activity During the Previous Week in Melawi Regency, 2020

Pendidikan Tertinggi yang Ditamatkan ¹ <i>Educational Attainment¹</i>	Angkatan Kerja/ <i>Economically Active</i>			Persentase Bekerja terhadap Angkatan Kerja <i>Percentage of Working to Economically Active</i>
	Bekerja <i>Working</i>	Pengangguran ² <i>Unemployment²</i>	Jumlah Angkatan Kerja <i>Total of Economically Active</i>	
(1)	(2)	(3)	(4)	(5)
0	58 124	1 161	59 285	98
1	20 321	548	20 869	97
2	33 996	1 409	35 405	96
Jumlah/Total	112 441	3 118	115 559	97

Lanjutan Tabel/*Continued Table 3.2.2*

Pendidikan Tertinggi yang Ditamatkan¹ <i>Educational Attainment¹</i>	Bukan Angkatan Kerja <i>Not Economically Active</i>	Jumlah Total	Persentase Angkatan Kerja terhadap Penduduk Usia Kerja <i>Percentage of Economically Active to Working Age Population</i>
(1)	(6)	(7)	(8)
0	16 296	75 581	78.44
1	12 692	33 561	62.18
2	11 760	47 165	75.07
Jumlah/Total	40 748	156 307	73.93

Catatan/Note: ¹ 0. ≤ Sekolah Dasar (SD)/≤ *Primary School*
 1. Sekolah Menengah Pertama/*Junior High School*
 2. Sekolah Menengah Atas Keatas/*Senior High School and Upper*

² 1. Mencari pekerjaan/*Looking for work*
 2. Mempersiapkan usaha/*Establishing a new business/firm*
 3. Merasa tidak mungkin mendapat pekerjaan/*Hopeless of job*
 4. Sudah punya pekerjaan tetapi belum mulai bekerja/*Have a job in future start*

Sumber/Source: BPS, Survei Angkatan Kerja Nasional (Sakernas) Agustus/BPS-Statistics Indonesia, August National Labor Force Survey

Tabel
Table 3.2.3

Penduduk Berumur 15 Tahun Ke Atas yang Bekerja Selama Seminggu yang Lalu Menurut Status Pekerjaan Utama dan Jenis Kelamin di Kabupaten Melawi, 2020
Population 15 Years of Age and Over who Worked During The Previous Week by Main Employment Status and Sex in Melawi Regency, 2020

Status Pekerjaan Utama <i>Main Employment Status</i>	Laki-Laki <i>Male</i>	Perempuan <i>Female</i>	Jumlah <i>Total</i>
(1)	(2)	(3)	(4)
Berusaha sendiri <i>Own account worker</i>	14 220	14 613	28 833
Berusaha dibantu buruh tidak tetap/buruh tidak dibayar <i>Employer assisted by temporary worker/unpaid worker</i>	14 156	5 126	19 282
Berusaha dibantu buruh tetap/buruh dibayar <i>Employer assisted by permanent worker/paid worker</i>	4 804	392	5 196
Buruh/Karyawan/Pegawai/ <i>Employee</i>	23 978	9 418	33 396
Pekerja bebas <i>Casual worker</i>	6 438	630	7 068
Pekerja keluarga/tak dibayar <i>Family worker/unpaid worker</i>	2 603	16 063	18 666
Jumlah/Total	66 199	46 242	112 441

Catatan/Note: ...

Sumber/Source: BPS, Survei Angkatan Kerja Nasional (Sakernas) Agustus/BPS-Statistics Indonesia, August National Labor Force Survey

GARIS KEMISKINAN KABUPATEN MELAWI 2020

RP. 550.535



P1 1,63

Indeks Kedalaman
Kemiskinan

P2 0,4

Indeks Keparahan
Kemiskinan

12,04%

Penduduk miskin di Kabupaten
Melawi atau sebesar 25,34 ribu
jiwa.

JUMLAH TEMPAT IBADAH



MASJID

207 DESA



MUSHOLA

283 DESA



GEREJA PROTESTAN

185 DESA



GEREJA KATHOLIK

180 DESA



PURA

0 DESA



VIHARA

1 DESA

PENJELASAN TEKNIS**TECHNICAL NOTES**

- | | |
|--|---|
| <p>1. Tidak/belum pernah sekolah adalah mereka yang tidak pernah atau belum pernah terdaftar dan tidak pernah atau belum pernah aktif mengikuti pendidikan di suatu jenjang pendidikan formal. Termasuk juga yang tamat/belum tamat taman kanak-kanak tetapi tidak melanjutkan ke sekolah dasar.</p> | <p>1. <i>Not/never attending school is someone who has never attended or never been registered in a formal education, such as primary, secondary, and tertiary education. Those who just completed kindergarten are considered as never attended school.</i></p> |
| <p>2. Masih bersekolah adalah mereka yang terdaftar dan aktif mengikuti pendidikan formal dan nonformal (Paket A, B, atau C), baik pendidikan dasar, menengah maupun pendidikan tinggi. Bagi mahasiswa yang sedang cuti dianggap masih bersekolah.</p> | <p>2. <i>Attending school is someone who is currently attending primary, secondary, or tertiary education, including package A, package B, or package C. College student who postpones his/her study is considered as attending school.</i></p> |
| <p>3. Tidak bersekolah lagi adalah mereka yang pernah terdaftar dan aktif mengikuti pendidikan di suatu jenjang pendidikan formal dan nonformal (Paket A, B, atau C), tetapi pada saat pencacahan tidak lagi terdaftar dan tidak aktif mengikuti pendidikan.</p> | <p>3. <i>Not attending school anymore is someone who had enrolled and participated in formal and non-formal education in the past including package A, package B, or package C, but currently does not attend school.</i></p> |
| <p>4. Tamat sekolah adalah menyelesaikan pelajaran yang ditandai dengan lulus ujian akhir pada kelas atau tingkat terakhir suatu jenjang pendidikan di sekolah negeri maupun swasta dengan mendapatkan tanda tamat belajar/ ijazah. Seseorang yang belum mengikuti pelajaran</p> | <p>4. <i>Completed particular level of education is someone who has completed particular level of education in private or public school and accepting graduation certificate. Someone who has never attended the highest grade but passed the final exam is considered as completed particular level of</i></p> |

pada kelas tertinggi tetapi telah mengikuti ujian akhir dan lulus dianggap tamat sekolah.

5. Jalur Pendidikan di Indonesia terdiri atas 1) pendidikan formal, 2) pendidikan nonformal, dan 3) pendidikan informal yang ketiganya dapat saling melengkapi dan memperkaya (Undang-Undang No. 20 Tahun 2013 tentang Sistem Pendidikan Nasional).
6. Penduduk miskin adalah penduduk yang memiliki rata-rata pengeluaran per kapita per bulan di bawah Garis Kemiskinan.
7. Garis Kemiskinan Makanan (GKM) merupakan nilai pengeluaran kebutuhan minimum makanan yang disetarakan dengan 2.100 kkalori per kapita per hari. Garis Kemiskinan Non-Makanan (GKNM) adalah kebutuhan minimum untuk perumahan, sandang, pendidikan, kesehatan, dan kebutuhan dasar lainnya.

education.

5. *The Education System in Indonesia consists of 1) a formal education, 2) non-formal education, and 3) informal education that all three can be complementary and enriching (Law No. 20 Year 2013 about The National Education System).*
6. *A person whose expenditure per capita per month is below the poverty line is considered to be poor.*
7. *The Food Poverty Line refers to the daily minimum requirement of 2,100 kcal per capita per day. The Non-Food Poverty Line refers to the minimum requirement for household necessities for clothing, education, health, and other basic individual needs.*

ULASAN

Pada tahun ajaran 2020/2021 jumlah murid di tingkat pendidikan SD dan SMP mengalami penurunan dari tahun sebelumnya.

Di tingkat SD, terdapat 23.533 siswa. Jumlah siswa tersebut menurun 2,27 persen dari tahun ajaran sebelumnya. Sedangkan di tingkat SMP terdapat 9.975 siswa. Jumlah siswa tersebut meningkat sebanyak 5,32 persen dari tahun ajaran sebelumnya. Adapun untuk tingkat SMA terdapat 5.702 siswa. Jumlah siswa tersebut meningkat sebesar 2 persen.

Di bidang pendidikan Islam, jumlah murid di tingkat pendidikan Ibtidaiyah adalah sebesar 1.192. Sedangkan jumlah murid di Madrasah Tsanawiyah sebesar 892 siswa. Sementara jumlah murid di Madrasah Aliyah sebesar 1.074 siswa.

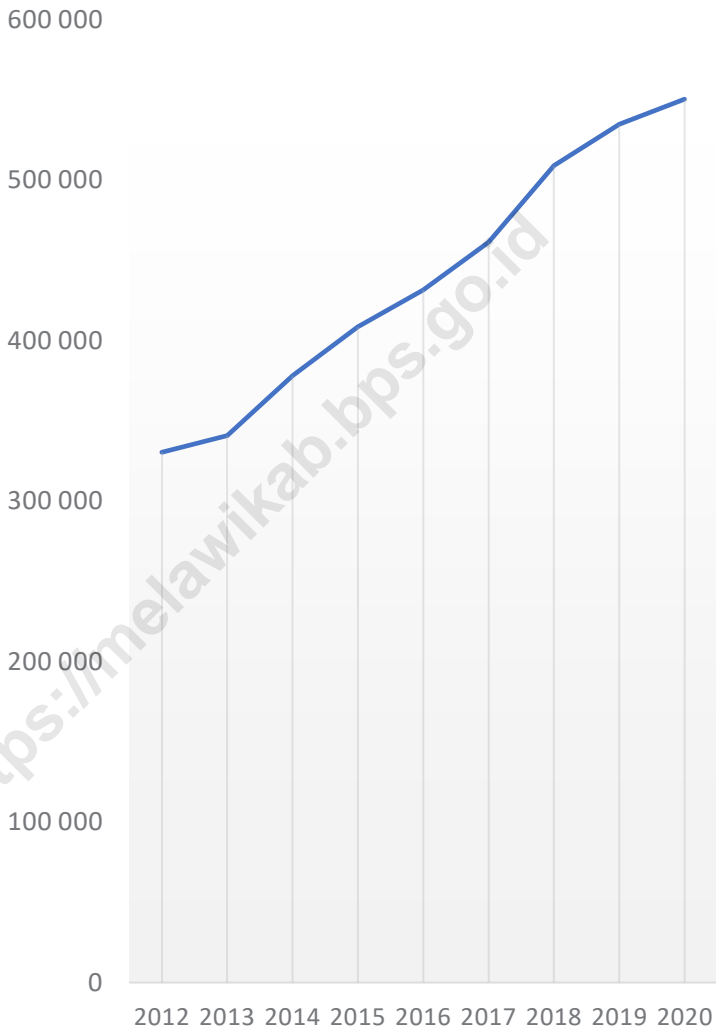
DESCRIPTION

In the 2020/2021 school year the number of students at the SD and SMP education levels has decreased from the previous year.

At the elementary level, there are 23,533 students. The number of students decreased 2.27 percent from the previous school year. Meanwhile, at the junior high school level there were 9,975 students. The number of students increased by 5.32 percent from the previous academic year. As for the high school level, there are 5,702 students. The number of students increased by 2 percent.

In the field of Islamic education, the number of students at the Ibtidaiyah education level is 1,192. Meanwhile, the number of students at Madrasah Tsanawiyah was 892 students. Meanwhile, the number of students at Madrasah Aliyah was 1,074 students.

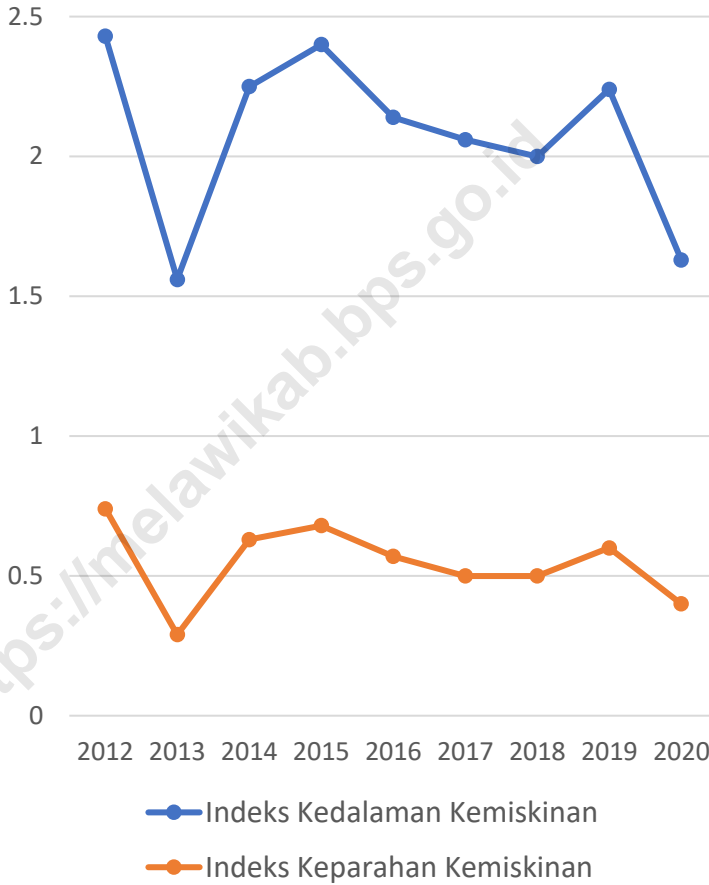
Gambar 4.1 Perkembangan Garis Kemiskinan 2012-2020
Figures 4.1 Poverty Line Development 2012-2020



Sumber/Source : Badan Pusat Statistik

Gambar 4.2
Figures

Indeks Kedalaman Kemiskinan dan Indeks Keparahan Kemiskinan 2012-2020
Poverty Depth Index and Poverty Severity Index 2012-2020



Sumber/Source : Badan Pusat Statistik

4.1 PENDIDIKAN EDUCATION

Tabel 4.1.1 **Jumlah Sekolah, Guru, dan Murid Taman Kanak-Kanak (TK) di Bawah Kementerian Pendidikan dan Kebudayaan Menurut Kecamatan di Kabupaten Melawi, 2019/2020 dan 2020/2021**
Number of Schools, Teachers, and Pupils in Kindergarten Under The Ministry of Education and Culture by Subdistrict in Melawi Regency, 2019/2020 dan 2020/2021

Kecamatan Subdistrict	Sekolah/Schools					
	Negeri/Public		Swasta/Private		Jumlah/Total	
	2019/2020	2020/2021	2019/2020	2020/2021	2019/2020	2020/2021
(1)	(2)	(3)	(4)	(5)	(6)	(7)
Sokan	1	1	1	1	2	2
Tanah Pinoh	1	1	4	4	5	5
Tanah Pinoh Barat	0	0	0	0	0	0
Sayan	0	0	0	0	0	0
Belimbing	0	1	0	7	0	8
Belimbing Hulu	0	0	3	3	3	3
Nanga Pinoh	1	1	13	12	14	13
Pinoh Selatan	0	0	4	4	4	4
Pinoh Utara	0	0	1	1	1	1
Ella Hilir	0	0	2	2	2	2
Menukung	0	0	1	1	1	1
Kabupaten Melawi	3	4	29	35	31	39

Lanjutan Tabel/*Continued Table 4.1.1*

Kecamatan Subdistrict	Guru ¹ /Teachers ¹					
	Negeri/Public		Swasta/Private		Jumlah/Total	
	2019/2020	2020/2021	2019/2020	2020/2021	2019/2020	2020/2021
(1)	(8)	(9)	(10)	(11)	(12)	(13)
Sokan	2	3	3	2	5	5
Tanah Pinoh	5	4	10	4	15	8
Tanah Pinoh Barat	0	0	0	0	0	0
Sayan	0	0	0	4	0	4
Belimbing	0	4	28	15	28	19
Belimbing Hulu	0	0	8	7	8	7
Nanga Pinoh	9	9	52	46	61	55
Pinoh Selatan	0	0	12	7	12	7
Pinoh Utara	0	0	4	2	4	2
Ella Hilir	0	0	3	2	3	2
Menukung	0	0	2	1	2	1
Kabupaten Melawi	16	20	122	90	138	110

Lanjutan Tabel/*Continued Table 4.1.1*

Kecamatan Subdistrict	Murid/Pupils					
	Negeri/Public		Swasta/Private		Jumlah/Total	
	2019/2020	2020/2021	2019/2020	2020/2021	2019/2020	2020/2021
(1)	(14)	(15)	(16)	(17)	(18)	(19)
Sokan	36	37	30	39	66	76
Tanah Pinoh	30	41	93	84	123	125
Tanah Pinoh Barat	0	0	0	0	0	0
Sayan	0	0	0	25	0	25
Belimbing	0	55	234	180	234	235
Belimbing Hulu	0	0	92	94	92	94
Nanga Pinoh	80	67	570	125	650	192
Pinoh Selatan	0	0	104	103	104	103
Pinoh Utara	0	0	33	33	33	33
Ella Hilir	0	0	46	47	46	47
Menukung	0	0	35	39	35	39
K a b u p a t e n Melawi	146	200	1 237	769	1 383	969

Catatan/Note: ¹ Jumlah guru termasuk kepala sekolah dan guru/The total of teachers including headmaster and teacher

Sumber/Source: Kementerian Pendidikan dan Kebudayaan, Data Semester Ganjil/Ministry of Educations and Culture, Odd Semester Data

Tabel
Table 4.1.2

**Jumlah Sekolah, Guru, dan Murid Raudatul Athfal (RA)
di Bawah Kementerian Agama Menurut Kecamatan di
Kabupaten Melawi, 2018/2019 dan 2019/2020**
*Number of Schools, Teachers, and Pupils in Raudatul Athfal
(RA) Under The Ministry of Religious Affairs by Subdistrict in
Melawi Regency, 2018/2019 dan 2019/2020*

Kecamatan Subdistrict	Sekolah/Schools		Guru/Teachers		Murid/Pupils	
	2018/2019	2019/2020	2018/2019	2019/2020	2018/2019	2019/2020
(1)	(2)	(3)	(4)	(5)	(6)	(7)
Sokan	0	0	0	0	0	0
Tanah Pinoh	0	0	0	0	0	0
Tanah Pinoh Barat	0	0	0	0	0	0
Sayan	1	1	2	3	0	23
Belimbing	1	1	2	4	21	16
Belimbing Hulu	0	0	0	0	0	0
Nanga Pinoh	1	1	3	3	0	21
Pinoh Selatan	0	0	0	0	0	0
Pinoh Utara	0	0	0	0	0	0
Ella Hilir	0	0	0	0	0	0
Menukung	0	0	0	0	0	0
Kabupaten Melawi	3	3	7	10	21	60

Catatan/Note: ...

Sumber/Source: Kementerian Agama, Data Semester Ganjil/Ministry of Religious Affairs, Odd Semester Data

Tabel
Table 4.1.3

Jumlah Sekolah, Guru, dan Murid Sekolah Dasar (SD) di Bawah Kementerian Pendidikan dan Kebudayaan Menurut Kecamatan di Kabupaten Melawi, 2019/2020 dan 2020/2021

Number of Schools, Teachers, and Pupils in Primary Schools Under The Ministry of Education and Culture by Subdistrict in Melawi Regency, 2019/2020 dan 2020/2021

Kecamatan Subdistrict	Sekolah/Schools					
	Negeri/Public		Swasta/Private		Jumlah/Total	
	2019/2020	2020/2021	2019/2020	2020/2021	2019/2020	2020/2021
(1)	(2)	(3)	(4)	(5)	(6)	(7)
Sokan	22	22	0	0	22	22
Tanah Pinoh	14	14	1	1	15	15
Tanah Pinoh Barat	18	18	0	0	18	18
Sayan	21	21	0	0	21	21
Belimbing	27	27	0	0	27	27
Belimbing Hulu	12	12	0	0	12	12
Nanga Pinoh	29	29	6	6	35	35
Pinoh Selatan	20	20	1	1	21	21
Pinoh Utara	25	25	0	0	25	25
Ella Hilir	30	30	0	0	30	30
Menukung	29	29	1	1	30	30
Kabupaten Melawi	247	247	9	9	256	256

Lanjutan Tabel/*Continued Table* 4.1.3

Kecamatan Subdistrict	Guru ¹ /Teachers ¹					
	Negeri/Public		Swasta/Private		Jumlah/Total	
	2019/2020	2020/2021	2019/2020	2020/2021	2019/2020	2020/2021
(1)	(8)	(9)	(10)	(11)	(12)	(13)
Sokan	180	153	0	0	180	153
Tanah Pinoh	160	138	5	4	165	142
Tanah Pinoh Barat	150	133	0	0	150	133
Sayan	163	139	0	0	163	139
Belimbing	247	218	0	0	247	218
Belimbing Hulu	99	88	0	0	99	88
Nanga Pinoh	379	330	69	70	448	400
Pinoh Selatan	148	128	9	0	157	128
Pinoh Utara	162	133	0	0	162	133
Ella Hilir	205	168	0	0	205	168
Menukung	180	156	10	8	190	164
Kabupaten Melawi	2 073	1 784	93	82	2 166	1 866

Lanjutan Tabel/Continued Table 4.1.3

Kecamatan Subdistrict	Murid/Pupils					
	Negeri/Public		Swasta/Private		Jumlah/Total	
	2019/2020	2020/2021	2019/2020	2020/2021	2019/2020	2020/2021
(1)	(14)	(15)	(16)	(17)	(18)	(19)
Sokan	2 134	2 048	0	0	2 134	2 048
Tanah Pinoh	1 696	1 647	19	27	1 715	1 674
Tanah Pinoh Barat	1 580	1 516	0	0	1 580	1 516
Sayan	1 915	1 835	0	0	1 915	1 835
Belimbing	2 727	2 738	0	0	2 727	2 738
Belimbing Hulu	1 156	1 070	0	0	1 156	1 070
Nanga Pinoh	4 544	4 448	1 123	1 215	5 667	5 663
Pinoh Selatan	1 189	1 268	92	0	1 281	1 268
Pinoh Utara	1 405	1 374	0	0	1 405	1 374
Ella Hilir	2 093	2 035	0	0	2 093	2 035
Menekung	2 336	2 240	71	72	2 407	2 312
Kabupaten Melawi	22 775	22 219	1 305	1 314	24 080	23 533

Catatan/Note: ¹ Jumlah guru termasuk kepala sekolah dan guru/The total of teachers including headmaster and teacher

Sumber/Source: Kementerian Pendidikan dan Kebudayaan, Data Semester Ganjil/Ministry of Educations and Culture, Odd Semester Data

Tabel
Table 4.1.4

Jumlah Sekolah, Guru, dan Murid Madrasah Ibtidaiyah (MI) di Bawah Kementerian Agama Menurut Kecamatan Menurut Kecamatan di Kabupaten Melawi, 2018/2019 dan 2019/2020
Number of Schools, Teachers, and Pupils in Madrasah Ibtidaiyah (MI) Under The Ministry of Religious Affairs by Subdistrict in Melawi Regency, 2018/2019 dan 2019/2020

Kecamatan Subdistrict	Sekolah/Schools					
	Negeri/Public		Swasta/Private		Jumlah/Total	
	2018/2019	2019/2020	2018/2019	2019/2020	2018/2019	2019/2020
(1)	(2)	(3)	(4)	(5)	(6)	(7)
Sokan	0	0	1	1	1	1
Tanah Pinoh	1	1	0	0	1	1
Tanah Pinoh Barat	0	0	0	0	0	0
Sayan	0	0	1	1	1	1
Belimbing	0	0	0	2	0	2
Belimbing Hulu	0	0	1	1	1	1
Nanga Pinoh	1	1	4	4	5	5
Pinoh Selatan	0	0	0	0	0	0
Pinoh Utara	0	0	0	0	0	0
Ella Hilir	0	0	1	1	1	1
Menukung	0	0	0	0	0	0
Kabupaten Melawi	2	2	8	10	10	12

Lanjutan Tabel/Continued Table 4.1.3

Kecamatan Subdistrict	Guru ¹ /Teachers ¹					
	Negeri/Public		Swasta/Private		Jumlah/Total	
	2018/2019	2019/2020	2018/2019	2019/2020	2018/2019	2019/2020
(1)	(8)	(9)	(10)	(11)	(12)	(13)
Sokan	0	0	11	11	11	11
Tanah Pinoh	0	0	16	16	16	16
Tanah Pinoh Barat	0	0	0	0	0	0
Sayan	0	0	9	9	9	9
Belimbing	0	0	0	16	0	16
Belimbing Hulu	0	0	8	8	8	8
Nanga Pinoh	26	26	30	30	56	56
Pinoh Selatan	0	0	0	0	0	0
Pinoh Utara	0	0	0	0	0	0
Ella Hilir	0	0	15	15	15	15
Menukung	0	0	0	0	0	0
Kabupaten Melawi	26	26	93	105	115	131

Lanjutan Tabel/*Continued Table 4.1.3*

Kecamatan Subdistrict	Murid/Students					
	Negeri/Public		Swasta/Private		Jumlah/Total	
	2018/2019	2019/2020	2018/2019	2019/2020	2018/2019	2019/2020
(1)	(14)	(15)	(16)	(17)	(18)	(19)
Sokan	0	0	110	110	110	110
Tanah Pinoh	0	0	172	172	172	172
Tanah Pinoh Barat	0	0	0	0	0	0
Sayan	0	0	115	115	115	115
Belimbing	0	0	0	66	0	66
Belimbing Hulu	0	0	66	66	66	66
Nanga Pinoh	260	260	292	292	552	552
Pinoh Selatan	0	0	0	0	0	0
Pinoh Utara	0	0	0	0	0	0
Ella Hilir	0	0	123	111	123	111
Menukung	0	0	0	0	0	0
Kabupaten Melawi	260	260	878	932	1 138	1 192

Catatan/Note: ¹ Jumlah guru termasuk kepala sekolah dan guru/*The total of teachers including headmaster and teacher*

Sumber/Source: Kementerian Pendidikan dan Kebudayaan, Data Semester Ganjil/*Ministry of Educations and Culture, Odd Semester Data*

Tabel
Table 4.1.5

Jumlah Sekolah, Guru, dan Murid Sekolah Menengah Pertama (SMP) di Bawah Kementerian Pendidikan dan Kebudayaan Menurut Kecamatan di Kabupaten Melawi, 2019/2020 dan 2020/2021
Number of Schools, Teachers, and Pupils in Lower Secondary Schools The Ministry of Education and Culture by Subdistrict in Melawi Regency, 2019/2020 dan 2020/2021

Kecamatan Subdistrict	Sekolah/Schools					
	Negeri/Public		Swasta/Private		Jumlah/Total	
	2019/2020	2020/2021	2019/2020	2020/2021	2019/2020	2020/2021
(1)	(2)	(3)	(4)	(5)	(6)	(7)
Sokan	11	11	0	0	11	11
Tanah Pinoh	7	7	2	2	9	9
Tanah Pinoh Barat	7	7	0	0	7	7
Sayan	11	11	0	0	11	11
Belimbing	13	13	0	0	13	13
Belimbing Hulu	4	4	0	0	4	4
Nanga Pinoh	10	10	9	11	19	21
Pinoh Selatan	5	5	2	2	7	7
Pinoh Utara	9	9	0	0	9	9
Ella Hilir	7	7	0	0	7	7
Menukung	13	13	1	1	14	14
Kabupaten Melawi	97	97	14	16	111	113

Lanjutan Tabel/*Continued Table* 4.1.5

Kecamatan Subdistrict	Guru ¹ /Teachers ¹					
	Negeri/Public		Swasta/Private		Jumlah/Total	
	2019/2020	2020/2021	2019/2020	2020/2021	2019/2020	2020/2021
(1)	(8)	(9)	(10)	(11)	(12)	(13)
Sokan	85	72	0	0	85	72
Tanah Pinoh	78	70	7	6	85	76
Tanah Pinoh Barat	57	44	0	0	57	44
Sayan	72	60	0	0	72	60
Belimbing	121	111	0	0	121	111
Belimbing Hulu	41	35	0	0	41	35
Nanga Pinoh	163	148	69	69	232	217
Pinoh Selatan	47	46	20	22	67	68
Pinoh Utara	63	57	0	0	63	57
Ella Hilir	62	51	0	0	62	51
Menukung	82	67	1	0	83	67
Kabupaten Melawi	871	761	97	97	968	858

Lanjutan Tabel/*Continued Table 4.1.5*

Kecamatan Subdistrict	Murid/Pupils					
	Negeri/Public		Swasta/Private		Jumlah/Total	
	2019/2020	2020/2021	2019/2020	2020/2021	2019/2020	2020/2021
(1)	(14)	(15)	(16)	(17)	(18)	(19)
Sokan	746	701	0	0	746	701
Tanah Pinoh	736	772	48	26	784	798
Tanah Pinoh Barat	528	493	0	0	528	493
Sayan	725	682	0	0	725	682
Belimbing	1 083	1072	0	0	1 083	1072
Belimbing Hulu	362	343	0	0	362	343
Nanga Pinoh	2 081	2 043	1 191	1 043	3 272	3086
Pinoh Selatan	474	446	197	180	671	626
Pinoh Utara	612	562	0	0	612	562
Ella Hilir	806	741	0	0	806	741
Menukung	920	850	27	21	947	871
Kabupaten Melawi	9 073	8 705	1 463	1 270	10 536	9 975

Catatan/Note: ¹ Jumlah guru termasuk kepala sekolah dan guru/*The total of teachers including headmaster and teacher*

Sumber/Source: Kementerian Pendidikan dan Kebudayaan, Data Semester Ganjil/*Ministry of Educations and Culture, Odd Semester Data*

Tabel
Table 4.1.6

Jumlah Sekolah, Guru, dan Murid Madrasah Tsanawiyah (MTs) di Bawah Kementerian Agama Menurut Kecamatan di Kabupaten Melawi, 2018/2019 dan 2019/2020
Number of Schools, Teachers, and Pupils in Madrasah Tsanawiyah (MTs) Under The Ministry of Religious Affairs by Subdistrict in Melawi Regency, 2018/2019 and 2019/2020

Kecamatan Subdistrict	Sekolah/Schools					
	Negeri/Public		Swasta/Private		Jumlah/Total	
	2018/2019	2019/2020	2018/2019	2019/2020	2018/2019	2019/2020
(1)	(2)	(3)	(4)	(5)	(6)	(7)
Sokan	0	0	2	2	2	2
Tanah Pinoh	1	1	0	0	1	1
Tanah Pinoh Barat	0	0	0	0	0	0
Sayan	0	0	1	1	1	1
Belimbing	0	0	1	1	1	1
Belimbing Hulu	0	0	0	0	0	0
Nanga Pinoh	1	1	2	2	3	3
Pinoh Selatan	0	0	0	0	0	0
Pinoh Utara	0	0	0	0	0	0
Ella Hilir	0	0	1	1	1	1
Menukung	0	0	1	1	1	1
Kabupaten Melawi	2	2	8	8	10	10

Lanjutan Tabel/*Continued Table* 4.1.3

Kecamatan Subdistrict	Guru ¹ /Teachers ¹					
	Negeri/Public		Swasta/Private		Jumlah/Total	
	2018/2019	2019/2020	2018/2019	2019/2020	2018/2019	2019/2020
(1)	(8)	(9)	(10)	(11)	(12)	(13)
Sokan	0	0	24	31	24	31
Tanah Pinoh	21	21	0	0	21	21
Tanah Pinoh Barat	0	0	0	0	0	0
Sayan	0	0	5	7	5	7
Belimbing	0	0	7	6	7	6
Belimbing Hulu	0	0	0	0	0	0
Nanga Pinoh	18	20	16	12	34	32
Pinoh Selatan	0	0	0	0	0	0
Pinoh Utara	0	0	0	0	0	0
Ella Hilir	0	0	5	6	5	6
Menukung	0	0	9	12	9	12
Kabupaten Melawi	39	41	66	74	105	115

Lanjutan Tabel/Continued Table 4.1.3

Kecamatan Subdistrict	Murid/Pupils					
	Negeri/Public		Swasta/Private		Jumlah/Total	
	2018/2019	2019/2020	2018/2019	2019/2020	2018/2019	2019/2020
(1)	(14)	(15)	(16)	(17)	(18)	(19)
Sokan	0	0	110	90	110	90
Tanah Pinoh	234	250	0	0	234	250
Tanah Pinoh Barat	0	0	0	0	0	0
Sayan	0	0	54	82	54	82
Belimbing	0	0	39	35	39	35
Belimbing Hulu	0	0	0	0	0	0
Nanga Pinoh	233	220	78	115	311	335
Pinoh Selatan	0	0	0	0	0	0
Pinoh Utara	0	0	0	0	0	0
Ella Hilir	0	0	13	17	13	17
Menukung	0	0	108	83	108	83
Kabupaten Melawi	467	470	402	422	869	892

Catatan/Note: ¹ Jumlah guru termasuk kepala sekolah dan guru/The total of teachers including headmaster and teacher

Sumber/Source: Kementerian Pendidikan dan Kebudayaan, Data Semester Ganjil/Ministry of Educations and Culture, Odd Semester Data

Tabel
Table 4.1.7

Jumlah Sekolah, Guru, dan Murid Sekolah Menengah Atas (SMA) di Bawah Kementerian Pendidikan dan Kebudayaan Menurut Kecamatan di Kabupaten Melawi, 2019/2020 dan 2020/2021
Number of Schools, Teachers, and Pupils in Upper Secondary Schools Under The Ministry of Education and Culture by Subdistrict in Melawi Regency, 2019/2020 dan 2020/2021

Kecamatan Subdistrict	Sekolah/Schools					
	Negeri/Public		Swasta/Private		Jumlah/Total	
	2019/2020	2020/2021	2019/2020	2020/2021	2019/2020	2020/2021
(1)	(2)	(3)	(4)	(5)	(6)	(7)
Sokan	1	1	0	0	1	1
Tanah Pinoh	1	1	0	0	1	1
Tanah Pinoh Barat	1	1	0	0	1	1
Sayan	1	1	0	0	1	1
Belimbing	2	2	0	0	2	2
Belimbing Hulu	1	1	0	0	1	1
Nanga Pinoh	2	2	7	7	9	9
Pinoh Selatan	1	1	1	1	2	2
Pinoh Utara	1	1	0	0	1	1
Ella Hilir	0	0	1	1	1	1
Menukung	1	1	0	0	1	1
Kabupaten Melawi	12	12	9	9	21	21

Lanjutan Tabel/*Continued Table* 4.1.7

Kecamatan Subdistrict	Guru ¹ /Teachers ¹					
	Negeri/Public		Swasta/Private		Jumlah/Total	
	2019/2020	2020/2021	2019/2020	2020/2021	2019/2020	2020/2021
(1)	(8)	(9)	(10)	(11)	(12)	(13)
Sokan	22	19	0	0	22	19
Tanah Pinoh	23	22	0	0	23	22
Tanah Pinoh Barat	6	6	0	0	6	6
Sayan	9	21	0	0	9	21
Belimbing	40	35	0	0	40	35
Belimbing Hulu	12	10	0	0	12	10
Nanga Pinoh	66	61	103	99	169	160
Pinoh Selatan	10	13	13	13	23	26
Pinoh Utara	13	14	0	0	13	14
Ella Hilir	0	0	9	12	9	12
Menukung	14	13	0	0	14	13
Kabupaten Melawi	215	214	125	124	340	338

Lanjutan Tabel/Continued Table 4.1.7

Kecamatan Subdistrict	Murid/Pupils					
	Negeri/Public		Swasta/Private		Jumlah/Total	
	2019/2020	2020/2021	2019/2020	2020/2021	2019/2020	2020/2021
(1)	(14)	(15)	(16)	(17)	(18)	(19)
Sokan	380	404	0	0	380	404
Tanah Pinoh	434	415	0	0	434	415
Tanah Pinoh Barat	97	111	0	0	97	111
Sayan	122	306	0	0	122	306
Belimbing	398	449	0	0	398	449
Belimbing Hulu	102	94	0	0	102	94
Nanga Pinoh	1 144	1133	2 009	1811	3 153	2944
Pinoh Selatan	162	175	152	136	314	311
Pinoh Utara	94	117	0	0	94	117
Ellia Hilir	0	0	242	248	242	248
Menukung	254	303	0	0	254	303
Kabupaten Melawi	3 187	3 507	2 403	2 195	5 590	5 702

Catatan/Note: ...

Sumber/Source: Website Data Pokok Pendidikan, Data Semester Genap/ Even Semester Data

Tabel
Table 4.1.8

Jumlah Sekolah, Guru, dan Murid Sekolah Menengah Kejuruan (SMK) di Bawah Kementerian Pendidikan dan Kebudayaan Menurut Kecamatan di Kabupaten Melawi, 2019/2020 dan 2020/2021
Number of Schools, Teachers, and Pupils in Vocational High Schools Under The Ministry of Education and Culture by Subdistrict in Melawi Regency, 2019/2020 dan 2020/2021

Kecamatan Subdistrict	Sekolah/Schools					
	Negeri/Public		Swasta/Private		Jumlah/Total	
	2019/2020	2020/2021	2019/2020	2020/2021	2019/2020	2020/2021
(1)	(2)	(3)	(4)	(5)	(6)	(7)
Sokan	1	1	0	0	1	1
Tanah Pinoh	1	1	0	0	1	1
Tanah Pinoh Barat	0	0	0	0	0	0
Sayan	1	1	0	0	1	1
Belimbing	1	1	0	0	1	1
Belimbing Hulu	1	1	0	0	1	1
Nanga Pinoh	1	1	5	5	6	6
Pinoh Selatan	0	0	0	0	0	0
Pinoh Utara	0	0	0	0	0	0
Ella Hilir	1	1	0	0	1	1
Menukung	0	0	0	0	0	0
Kabupaten Melawi	7	7	5	5	12	12

Lanjutan Tabel/*Continued Table* 4.1.3

Kecamatan Subdistrict	Guru ¹ /Teachers ¹					
	Negeri/Public		Swasta/Private		Jumlah/Total	
	2019/2020	2020/2021	2019/2020	2020/2021	2019/2020	2020/2021
(1)	(8)	(9)	(10)	(11)	(12)	(13)
Sokan	11	11	0	0	11	11
Tanah Pinoh	8	7	0	0	8	7
Tanah Pinoh Barat	0	0	0	0	0	0
Sayan	8	12	0	0	8	12
Belimbing	17	16	0	0	17	16
Belimbing Hulu	7	5	0	0	7	5
Nanga Pinoh	37	37	76	76	113	113
Pinoh Selatan	0	0	0	0	0	0
Pinoh Utara	0	0	0	0	0	0
Ella Hilir	9	10	0	0	9	10
Menukung	0	0	0	0	0	0
Kabupaten Melawi	97	98	76	76	173	174

Lanjutan Tabel/*Continued Table 4.1.3*

Kecamatan Subdistrict	Murid/Students					
	Negeri/Public		Swasta/Private		Jumlah/Total	
	2019/2020	2020/2021	2019/2020	2020/2021	2019/2020	2020/2021
(1)	(14)	(15)	(16)	(17)	(18)	(19)
Sokan	178	175	0	0	178	175
Tanah Pinoh	111	119	0	0	111	119
Tanah Pinoh Barat	0	0	0	0	0	0
Sayan	171	160	0	0	171	160
Belimbing	161	188	0	0	161	188
Belimbing Hulu	82	75	0	0	82	75
Nanga Pinoh	640	737	1000	998	1640	1735
Pinoh Selatan	0	0	0	0	0	0
Pinoh Utara	0	0	0	0	0	0
Ella Hilir	125	195	0	0	125	195
Menukung	0	0	0	0	0	0
Kabupaten Melawi	1 468	1 649	1000	998	2468	2647

Catatan/Note: ¹ Jumlah guru termasuk kepala sekolah dan guru/*The total of teachers including headmaster and teacher*

Sumber/Source: Kementerian Pendidikan dan Kebudayaan, Data Semester Ganjil/*Ministry of Educations and Culture, Odd Semester Data*

Tabel
Table 4.1.9

Jumlah Sekolah, Guru, dan Murid Madrasah Aliyah (MA) di Bawah Kementerian Agama Menurut Kecamatan di Kabupaten Melawi, 2018/2019 dan 2019/2020
Number of Schools, Teachers, and Pupils in Madrasah Aliyah (MA) Under the Ministry of Religious Affairs by Subdistrict in Melawi Regency, 2018/2019 dan 2019/2020

Kecamatan Subdistrict	Sekolah/Schools					
	Negeri/Public		Swasta/Private		Jumlah/Total	
	2018/2019	2019/2020	2018/2019	2019/2020	2018/2019	2019/2020
(1)	(2)	(3)	(4)	(5)	(6)	(7)
Sokan	0	0	1	1	1	1
Tanah Pinoh	0	0	1	1	1	1
Tanah Pinoh Barat	0	0	0	0	0	0
Sayan	0	0	0	1	0	1
Belimbing	0	0	0	0	0	0
Belimbing Hulu	0	0	0	0	0	0
Nanga Pinoh	1	1	2	4	3	5
Pinoh Selatan	0	0	0	0	0	0
Pinoh Utara	0	0	0	0	0	0
Ella Hilir	0	0	0	0	0	0
Menukung	0	0	0	0	0	0
Kabupaten Melawi	1	1	4	7	5	8

Lanjutan Tabel/*Continued Table* 4.1.9

Kecamatan Subdistrict	Guru ¹ /Teachers ¹					
	Negeri/Public		Swasta/Private		Jumlah/Total	
	2018/2019	2019/2020	2018/2019	2019/2020	2018/2019	2019/2020
(1)	(8)	(9)	(10)	(11)	(12)	(13)
Sokan	0	0	20	19	20	19
Tanah Pinoh	0	0	29	30	29	30
Tanah Pinoh Barat	0	0	0	0	0	0
Sayan	0	0	0	4	0	4
Belimbing	0	0	0	0	0	0
Belimbing Hulu	0	0	0	0	0	0
Nanga Pinoh	13	21	32	62	45	83
Pinoh Selatan	0	0	0	0	0	0
Pinoh Utara	0	0	0	0	0	0
Ella Hilir	0	0	0	0	0	0
Menukung	0	0	0	0	0	0
Kabupaten Melawi	13	21	81	115	94	136

Lanjutan Tabel/Continued Table 4.1.9

Kecamatan Subdistrict	Murid/Students					
	Negeri/Public		Swasta/Private		Jumlah/Total	
	2018/2019	2019/2020	2018/2019	2019/2020	2018/2019	2019/2020
(1)	(14)	(15)	(16)	(17)	(18)	(19)
Sokan	0	0	28	13	28	13
Tanah Pinoh	0	0	353	321	353	321
Tanah Pinoh Barat	0	0	0	0	0	0
Sayan	0	0	0	11	0	11
Belimbing	0	0	0	0	0	0
Belimbing Hulu	0	0	0	0	0	0
Nanga Pinoh	122	132	515	597	637	729
Pinoh Selatan	0	0	0	0	0	0
Pinoh Utara	0	0	0	0	0	0
Ella Hilir	0	0	0	0	0	0
Menukung	0	0	0	0	0	0
Kabupaten Melawi	122	132	896	942	1 018	1 074

Catatan/Note: ...

Sumber/Source: Kementerian Agama, Data Semester Ganjil/Ministry of Religious Affairs, Odd Semester Data

Tabel
Table 4.1.10

Jumlah Desa¹/Kelurahan yang Memiliki Fasilitas Sekolah Menurut Kecamatan dan Tingkat Pendidikan di Kabupaten Melawi, 2018 - 2020
Number of Villages¹/Kelurahan Having Educational Facilities by Subdistrict and Educational Level in Melawi Regency, 2018 - 2020

Kecamatan Subdistrict	SD Primary School		
	2018	2019	2020
(1)	(2)	(3)	(4)
Sokan	17	17	16
Tanah Pinoh	11	11	11
Tanah Pinoh Barat	10	10	10
Sayan	16	17	16
Belimbing	17	17	17
Belimbing Hulu	8	8	8
Nanga Pinoh	17	17	17
Pinoh Selatan	12	12	12
Pinoh Utara	18	18	17
Ella Hilir	18	19	19
Menukung	18	18	18
Kabupaten Melawi	162	164	161

Lanjutan Tabel/*Continued Table 4.1.10*

Kecamatan Subdistrict	SMP Junior High School		
	2018	2019	2020
(1)	(5)	(6)	(7)
Sokan	12	13	13
Tanah Pinoh	8	8	7
Tanah Pinoh Barat	6	6	6
Sayan	10	10	10
Belimbing	12	13	13
Belimbing Hulu	4	4	4
Nanga Pinoh	13	13	13
Pinoh Selatan	5	4	4
Pinoh Utara	10	9	9
Ella Hilir	7	6	6
Menukung	14	14	14
Kabupaten Melawi	101	100	99

Lanjutan Tabel/*Continued Table* 4.1.10

Kecamatan <i>Subdistrict</i>	SMA <i>Senior High School</i>		
	2018	2019	2020
(1)	(8)	(9)	(10)
Sokan	2	2	1
Tanah Pinoh	2	2	1
Tanah Pinoh Barat	1	1	1
Sayan	1	1	1
Belimbing	2	2	2
Belimbing Hulu	1	1	1
Nanga Pinoh	6	6	4
Pinoh Selatan	1	1	1
Pinoh Utara	1	1	1
Ella Hilir	1	1	1
Menukung	1	1	1
Kabupaten Melawi	19	19	15

Lanjutan Tabel/*Continued Table 4.1.10*

Kecamatan Subdistrict	SMK Vocational School		
	2018	2019	2020
(1)	(11)	(12)	(13)
Sokan	1	1	1
Tanah Pinoh	1	1	1
Tanah Pinoh Barat	0	0	0
Sayan	1	1	1
Belimbing	1	1	1
Belimbing Hulu	1	1	1
Nanga Pinoh	6	5	5
Pinoh Selatan	0	0	0
Pinoh Utara	0	0	0
Ella Hilir	1	1	1
Menukung	0	0	0
Kabupaten Melawi	12	11	11

Lanjutan Tabel/*Continued Table* 4.1.10

Kecamatan Subdistrict	Perguruan Tinggi University		
	2018	2019	2020
(1)	(14)	(15)	(16)
Sokan	0	0	0
Tanah Pinoh	0	0	0
Tanah Pinoh Barat	0	0	0
Sayan	0	0	0
Belimbing	0	0	0
Belimbing Hulu	0	0	0
Nanga Pinoh	1	1	1
Pinoh Selatan	0	0	0
Pinoh Utara	0	0	0
Ella Hilir	0	0	0
Menukung	0	0	0
Kabupaten Melawi	1	1	1

Catatan/Note: ¹ Desa pada tabel ini termasuk Unit Permukiman Transmigrasi (UPT) yang masih dibina oleh kementerian terkait dan nagari di Provinsi Sumatera Barat/Villages in this table include Transmigration Settlement Unit which is still fostered by the relevant ministries and the nagari in the Province of Sumatera Barat

Sumber/Source: BPS, Pendataan Potensi Desa (Podes)/ BPS-Statistics Indonesia, Village Potential Data Collection

Tabel 4.1.11 Angka Partisipasi Murni (APM) dan Angka Partisipasi Kasar (APK) Menurut Jenjang Pendidikan di Kabupaten Melawi, 2019 dan 2020
Net Participation Rates and Gross Participation Rates by Educational Level in Melawi Regency, 2019 and 2020

Jenjang Pendidikan Educational Level	Angka Partisipasi Murni (APM) Net Participation Rates		Angka Partisipasi Kasar (APK) Gross Participation Rates	
	2019	2020	2019	2020
(1)	(2)	(3)	(4)	(5)
SD/MI/Sederajat Primary School	95.15	95.86	107.82	108.06
SMP/MTs/Sederajat Lower Secondary School	65.05	64.93	81.65	81.99
SMA/SMK/MA?Sederajat Upper Secondary School	41.77	42.11	64.81	66.38

Catatan/Note: ...

Sumber/Source: BPS, Survei Sosial Ekonomi Nasional (Susenas)/BPS-Statistics Indonesia, National Socioeconomic Survey

Tabel
Table 4.1.12

Persentase Penduduk Berumur 15 Tahun ke Atas yang Melek Huruf Menurut Kelompok Umur di Kabupaten Melawi, 2019 dan 2020
Percentage of Literate People Aged 15 Years and Over by Age Group in Melawi Regency, 2019 and 2020

Kelompok Umur Age Group	2019	2020
(1)	(2)	(3)
15–19	98.82	100.00
20–24	98.55	98.68
25–29	96.39	97.27
30–34	96.26	95.59
35–39	95.40	92.02
40–44	87.35	91.20
45–49	94.98	87.13
50+	74.45	76.86
Jumlah/Total		
15–24	98.68	99.37
15–44	95.75	95.92
15+	91.13	91.14
45+	80.23	79.39

Catatan/Note: ...

Sumber/Source: BPS, Survei Sosial Ekonomi Nasional (Susenas)/BPS-Statistics Indonesia, National Socioeconomic Survey

4.2 KESEHATAN HEALTH

Tabel 4.2.1 **Jumlah Desa¹/Kelurahan Yang Memiliki Sarana Kesehatan Menurut Kecamatan di Kabupaten Melawi, 2018–2020**
Table 4.2.1 **Number of Villages¹/Kelurahan Having Health Facilities by Subdistrict in Melawi Regency, 2018–2020**

Kecamatan Subdistrict	Rumah Sakit Hospital		
	2018	2019	2020
(1)	(2)	(3)	(4)
Sokan	0	0	0
Tanah Pinoh	0	0	0
Tanah Pinoh Barat	0	0	0
Sayan	0	0	0
Belimbing	0	1	1
Belimbing Hulu	0	0	0
Nanga Pinoh	2	2	2
Pinoh Selatan	0	0	0
Pinoh Utara	0	0	0
Ella Hilir	0	0	0
Menukung	0	0	0
Kabupaten Melawi	2	3	3

Lanjutan Tabel/*Continued Table* 4.2.1

Kecamatan <i>Subdistrict</i>	Rumah Sakit Bersalin <i>Maternity Hospital</i>		
	2018	2019	2020
(1)	(5)	(6)	(7)
Sokan	0	0	0
Tanah Pinoh	0	0	0
Tanah Pinoh Barat	0	0	0
Sayan	0	0	0
Belimbing	0	0	0
Belimbing Hulu	0	0	0
Nanga Pinoh	0	0	0
Pinoh Selatan	0	0	0
Pinoh Utara	0	0	0
Ella Hilir	0	0	0
Menukung	0	0	0
Kabupaten Melawi	0	0	0

Lanjutan Tabel/Continued Table 4.2.1

Kecamatan Subdistrict	Poliklinik Polyclinic		
	2018	2019	2020
(1)	(8)	(9)	(10)
Sokan	0	0	0
Tanah Pinoh	0	0	0
Tanah Pinoh Barat	0	0	0
Sayan	0	0	0
Belimbing	2	0	0
Belimbing Hulu	0	0	0
Nanga Pinoh	1	2	4
Pinoh Selatan	0	0	0
Pinoh Utara	0	0	0
Ella Hilir	0	0	0
Menukung	0	0	0
Kabupaten Melawi	3	2	4

Lanjutan Tabel/*Continued Table 4.2.1*

Kecamatan <i>Subdistrict</i>	Puskesmas <i>Public Health Center</i>		
	2018	2019	2020
(1)	(11)	(12)	(13)
Sokan	1	1	1
Tanah Pinoh	1	1	1
Tanah Pinoh Barat	1	1	1
Sayan	1	1	1
Belimbing	1	1	1
Belimbing Hulu	1	1	1
Nanga Pinoh	2	1	1
Pinoh Selatan	1	1	1
Pinoh Utara	2	1	1
Ella Hilir	1	1	1
Menukung	1	1	1
Kabupaten Melawi	13	11	11

Lanjutan Tabel/Continued Table 4.2.1

Kecamatan Subdistrict	Puskesmas Pembantu Subsidiary of Public Health Center		
	2018	2019	2020
(1)	(14)	(15)	(16)
Sokan	4	4	1
Tanah Pinoh	2	1	1
Tanah Pinoh Barat	4	3	5
Sayan	6	7	8
Belimbing	11	7	6
Belimbing Hulu	5	3	5
Nanga Pinoh	3	2	4
Pinoh Selatan	3	2	5
Pinoh Utara	1	3	4
Ella Hilir	5	2	2
Menukung	5	4	8
Kabupaten Melawi	49	38	49

Lanjutan Tabel/*Continued Table 4.2.1*

Kecamatan Subdistrict	Apotek Pharmacy		
	2018	2019	2020
(1)	(17)	(18)	(19)
Sokan	0	0	0
Tanah Pinoh	1	1	1
Tanah Pinoh Barat	0	0	0
Sayan	0	0	0
Belimbing	1	1	1
Belimbing Hulu	0	0	0
Nanga Pinoh	3	3	4
Pinoh Selatan	0	0	0
Pinoh Utara	0	0	0
Ella Hilir	0	0	0
Menukung	0	0	0
Kabupaten Melawi	5	5	6

Catatan/Note: ¹ Desa pada tabel ini termasuk Unit Permukiman Transmigrasi (UPT) yang masih dibina oleh kementerian terkait dan nagari di Provinsi Sumatera Barat/*Villages in this table include Transmigration Settlement Unit which is still fostered by the relevant ministries and the nagari in the Province of Sumatera Barat*

Sumber/Source: BPS, Pendataan Potensi Desa (Podes)/*BPS-Statistics Indonesia, Village Potential Data Collecting*

Tabel 4.2.2 Jumlah Fasilitas Kesehatan Menurut Kecamatan di Kabupaten Melawi, 2020
Number of Health Facilities by Subdistrict in Melawi Regency, 2020

Kecamatan Subdistrict	Rumah Sakit Hospital	Puskesmas Public Health Center	Puskesmas Pembantu Subsidiary of Public Health Center	Polindes Clinic	Poskesdes Clinic	Posyandu Clinic
(1)	(2)	(3)	(4)	(5)	(6)	(7)
Sokan	0	1	6	4	8	30
Tanah Pinoh	0	1	3	8	4	15
Tanah Pinoh Barat	0	1	5	6	0	80
Sayan	0	1	8	10	0	26
Belimbing	1	1	12	12	4	24
Belimbing Hulu	0	1	6	5	1	12
Nanga Pinoh	3	1	4	4	12	25
Pinoh Selatan	0	1	4	3	3	16
Pinoh Utara	0	1	9	3	10	19
Ella Hilir	0	1	6	16	2	37
Menukung	0	1	7	4	5	21
Kabupaten Melawi	4	11	70	75	49	305

Catatan/Note: ...

Sumber/Source: Dinas Kesehatan Kabupaten Melawi

Tabel
Table 4.2.3**Jumlah Apotek dan Toko Obat Menurut Kecamatan di Kabupaten Melawi, 2020**
Number of Pharmacy and Drug Store by Subdistrict in Melawi Regency, 2020

Kecamatan Subdistrict	Apotek Pharmacy	Toko Obat Drug Store	Jumlah Total
(1)	(2)	(3)	(4)
Sokan	0	0	0
Tanah Pinoh	1	2	3
Tanah Pinoh Barat	0	0	0
Sayan	0	1	1
Belimbing	3	1	4
Belimbing Hulu	0	0	0
Nanga Pinoh	15	7	22
Pinoh Selatan	0	0	0
Pinoh Utara	0	0	0
Ella Hilir	0	0	0
Menukung	0	0	0
Kabupaten Melawi	19	11	30

Catatan/Note: ...

Sumber/Source: Dinas Kesehatan Kabupaten Melawi

Tabel
Table 4.2.4**Jumlah Puskesmas Berdasarkan Jenis Menurut
Kecamatan di Kabupaten Melawi, 2020**
*Number of Public Health Center by Type by Subdistrict in
Melawi Regency, 2020*

Kecamatan Subdistrict	Puskesmas / Medical Health Center			
	Dengan Rawat Inap Inpatient Care	Tanpa Rawat Inap Outpatient Care	Keliing Mobile	
			Darat Land	Air Water
(1)	(2)	(3)	(4)	(5)
Sokan	1	0	1	1
Tanah Pinoh	1	0	1	1
Tanah Pinoh Barat	0	1	1	1
Sayan	1	0	1	1
Belimbing	1	0	1	0
Belimbing Hulu	1	0	1	0
Nanga Pinoh	1	0	1	0
Pinoh Selatan	1	0	1	0
Pinoh Utara	1	0	1	0
Ella Hilir	1	0	1	0
Menukung	1	0	1	1
Kabupaten Melawi	10	1	11	5

Catatan/Note: ...

Sumber/Source: Dinas Kesehatan Kabupaten Melawi

Tabel 4.2.5
Table

**Jumlah Kunjungan Ibu Hamil, Persalinan Ditolong
Tenaga Kesehatan, dan Pelayanan Kesehatan Ibu Nifas di
Kabupaten Melawi, 2020**
*Number of Pregnant Mother Visiting, Childbirth Helped by
Medical Labor, Postpartum Women Health Care in Melawi
Regency, 2020*

Kecamatan Subdistrict	Ibu Hamil Pregnant Women			Ibu Bersalin Maternal		Ibu Nifas Postpartum Women	
	Jumlah (Sasaran)	K1	K4	Jumlah (Sasaran)	Ditolong Nakes	Jumlah (Sasaran)	Mendapat Yankes
(1)	(2)	(3)	(4)	(5)	(6)	(7)	(8)
Sokan	404	326	293	387	167	387	197
Tanah Pinoh	338	284	255	322	247	322	247
Tanah Pinoh Barat	276	202	140	264	161	264	171
Sayan	381	261	270	364	233	364	245
Belimbing	499	444	386	476	366	476	379
Belimbing Hulu	193	156	131	184	135	184	170
Nanga Pinoh	1 123	1 025	993	1 072	897	1 072	890
Pinoh Selatan	278	188	135	265	126	265	139
Pinoh Utara	279	191	137	266	129	266	152
Ella Hilir	366	296	290	350	262	350	272
Menukung	404	287	229	386	138	386	189
Kabupaten Melawi	4 541	3 660	3 259	4 336	2 861	4 336	3 051

Catatan/Note: ...

Sumber/Source: Dinas Kesehatan Kabupaten Melawi

Tabel
Table 4.2.6**Jumlah Bayi yang Lahir Hidup dan Mati Menurut Kecamatan di Kabupaten Melawi, 2020**
Number of Baby Born Life Birth and Dead Birth by Subdistrict in Melawi Regency, 2020

Kecamatan Subdistrict	Hidup Alive	Mati Dead	Jumlah Total
(1)	(2)	(3)	(4)
Sokan	228	2	230
Tanah Pinoh	243	4	247
Tanah Pinoh Barat	177	0	177
Sayan	242	2	244
Belimbing	374	10	384
Belimbing Hulu	169	2	171
Nanga Pinoh	900	1	901
Pinoh Selatan	136	3	139
Pinoh Utara	151	1	152
Ella Hilir	268	3	271
Menukung	215	5	220
Kabupaten Melawi	3 103	33	3 136

Catatan/Note: ...

Sumber/Source: Dinas Kesehatan Kabupaten Melawi

Tabel 4.2.7
Table

Jumlah Bayi Baru Lahir Ditimbang, Bayi Berat Badan Lahir Rendah (BBLR), dan Bergizi Buruk Menurut Kecamatan di Kabupaten Melawi, 2020
Number of Born Babies, New Born Weighted, Low Weight, and Nutritious Condition by District in Melawi Regency, 2020

Kecamatan Subdistrict	BBLR			Balita Ditimbang Diukur			Gizi Lebih		
	L	P	L+P	L	P	L+P	L	P	L+P
(1)	(2)	(3)	(4)	(5)	(6)	(7)	(8)	(9)	(10)
Sokan	1	1	2	1 858	1 669	3 527	9
Tanah Pinoh	3	1	4	4 480	3 851	8 331	7
Tanah Pinoh Barat	0	0	0	736	844	1 580	2
Sayan	7	4	11	3 372	2 645	6 017	31
Belimbing	10	11	21	3 345	2 886	6 231	14
Belimbing Hulu	6	6	12	2 537	2 379	4 916	4
Nanga Pinoh	32	34	66	3 841	3 182	7 023	52
Pinoh Selatan	2	3	5	1 668	1 416	3 084	15
Pinoh Utara	5	2	7	1 475	1 370	2 845	1
Ella Hilir	9	6	15	2 956	2 376	5 332	2
Menukung	3	8	11	5 347	5 141	10 488	5
Kabupaten Melawi	78	76	154	31 615	27 759	59 374	142

Catatan/Note: ...

Sumber/Source: Dinas Kesehatan Kabupaten Melawi

Lanjutan Tabel/*Continued Table 4.4.8*

Kecamatan Subdistrict	Gizi Baik			Gizi Kurang			Gizi Buruk		
	L	P	L+P	L	P	L+P	L	P	L+P
(1)	(2)	(3)	(4)	(5)	(6)	(7)	(8)	(9)	(10)
Sokan	234	30	0
Tanah Pinoh	288	56	0
Tanah Pinoh Barat	114	21	0
Sayan	292	38	1
Belimbing	540	70	0
Belimbing Hulu	325	59	0
Nanga Pinoh	999	144	0
Pinoh Selatan	402	83	0
Pinoh Utara	226	33	0
Ella Hilir	344	71	1
Menukung	715	71	0
Kabupaten Melawi	0	0	4 479	0	0	676	0	0	2

Catatan/Note: ...

Sumber/Source: Dinas Kesehatan Kabupaten Melawi

Tabel
Table 4.2.8**Jumlah Balita yang Pernah Mendapat Imunisasi Menurut Jenis Imunisasi dan Jenis Kelamin di Kabupaten Melawi, 2020**
Number of Children Ever Given Immunization by Type and Sex at Melawi Regency, 2020

Kecamatan Subdistrict	Jenis Imunisasi Type of Immunization				
	DPT 1 + Hepatitis B 1	DPT 3 + Hepatitis B 3	Campak	BCG	Polio 3
(1)	(2)	(3)	(4)	(5)	(6)
Sokan	279	278	290	280	271
Tanah Pinoh	286	233	239	280	284
Tanah Pinoh Barat	124	120	90	109	134
Sayan	134	133	125	126	140
Belimbing	357	327	309	348	313
Belimbing Hulu	167	176	148	175	153
Nanga Pinoh	824	811	824	820	782
Pinoh Selatan	145	166	190	166	155
Pinoh Utara	132	95	92	140	120
Ella Hilir	204	176	175	201	169
Menukung	276	197	282	192	224
Kabupaten Melawi	2 928	2 712	2 764	2 837	2 745

Catatan/Note: ...

Sumber/Source: Dinas Kesehatan Kabupaten Melawi

Tabel
Table 4.2.9**Jumlah Kematian Bayi dan Balita Menurut Jenis Kelamin dan Kecamatan di Kabupaten Melawi, 2020**
Number of Babies and Under Five Age by Sex and Subdistrict at Melawi Regency, 2020

Kecamatan Subdistrict	Laki-laki		Perempuan		Laki-laki + Perempuan	
	Bayi	Balita	Bayi	Balita	Bayi	Balita
(1)	(2)	(3)	(4)	(5)	(6)	(7)
Sokan	0	0
Tanah Pinoh	4	5
Tanah Pinoh Barat	1	1
Sayan	2	2
Belimbing	10	10
Belimbing Hulu	2	2
Nanga Pinoh	1	1
Pinoh Selatan	2	2
Pinoh Utara	1	1
Ella Hilir	4	4
Menukung	4	4
Kabupaten Melawi	31	32

Catatan/Note: ...

Sumber/Source: Dinas Kesehatan Kabupaten Melawi

Tabel
Table 4.2.10

Jumlah Kematian Ibu di Kabupaten Melawi, 2020
Number of Mother Death in Maternal Time in Melawi
Regency, 2020

Kecamatan <i>Subdistrict</i>	Jumlah Kematian Ibu <i>Number of Mother Death</i>			Jumlah Kematian Ibu <i>Total</i>
	Kematian Ibu Hamil <i>Pregnant Mother Death</i>	Kematian Ibu Bersalin <i>Maternal Death</i>	Kematian Ibu Nifas <i>Postpartum Death</i>	
(1)	(2)	(3)	(4)	(5)
Sokan	2
Tanah Pinoh	0
Tanah Pinoh Barat	0
Sayan	2
Belimbing	0
Belimbing Hulu	0
Nanga Pinoh	1
Pinoh Selatan	0
Pinoh Utara	1
Ella Hilir	1
Menukung	0
Kabupaten Melawi	7

Catatan/Note: ...

Sumber/Source: Dinas Kesehatan Kabupaten Melawi

Tabel
Table 4.2.11

Jumlah Posyandu Menurut Jenisnya di Kabupaten Melawi, 2020
Number of Posyandu by Type in Melawi Regency, 2020

Kecamatan Subdistrict	Posyandu				Jumlah
	Pratama	Madya	Purnama	Mandiri	
(1)	(2)	(3)	(4)	(5)	
Sokan	1	3	24	2	30
Tanah Pinoh	0	2	9	4	15
Tanah Pinoh Barat	0	1	77	2	80
Sayan	5	18	2	1	26
Belimbing	0	8	13	3	24
Belimbing Hulu	0	6	3	3	12
Nanga Pinoh	3	15	3	4	25
Pinoh Selatan	3	15	0	1	19
Pinoh Utara	1	5	7	3	16
Ella Hilir	20	3	10	4	37
Menukung	0	15	6	0	21
Kabupaten Melawi	33	91	154	27	305

Catatan/Note: ...

Sumber/Source: Dinas Kesehatan Kabupaten Melawi

4.3 AGAMA DAN SOSIAL LAINNYA RELIGION AND OTHER SOCIAL AFFAIRS

Tabel 4.3.1 Jumlah Penduduk Menurut Kecamatan dan Agama yang Dianut di Kabupaten Melawi, 2020
Population by Subdistrict and Religion in Melawi Regency, 2020

Kecamatan Subdistrict	Islam	Protestan Protestant	Katolik Catholic	Hindu	Budha Buddha	Lainnya Others
(1)	(2)	(3)	(4)	(5)	(6)	(7)
Sokan	10 308	3 927	5 306	1	3	0
Tanah Pinoh	14 884	3 773	452	0	7	1
Tanah Pinoh Barat	5 757	8 580	982	0	0	1
Sayan	11 371	7 897	1 028	6	0	1
Belimbing	11 012	5 668	8 159	3	108	23
Belimbing Hulu	4 245	3 291	3 542	0	0	0
Nanga Pinoh	37 238	8 021	8 362	15	1 031	220
Pinoh Selatan	6 788	3 282	2 280	4	1	1
Pinoh Utara	8 288	4 109	3 424	0	32	9
Ella Hilir	8 615	1 192	9 663	2	1	5
Menukung	5 107	4 864	116 36	6	9	0
Kabupaten Melawi	123 613	54 604	54 834	37	1 192	261

Catatan/Note: ...

Sumber/Source: Dinas Kependudukan dan Catatan Sipil Kabupaten Melawi

Tabel 4.3.2 **Jumlah Tempat Peribadatan Menurut Kecamatan di Kabupaten Melawi, 2020**
Table 4.3.2 **Number of Places of Worship by Subdistrict in Melawi Regency, 2020**

Kecamatan Subdistrict	Masjid Mosque	Mushola Pray Room	Gereja Protestan Protestant Church	Gereja Katholik Catholic Church	Pura Temple	Vihara
(1)	(2)	(3)	(4)	(5)	(6)	(7)
Sokan	17	10	12	17	0	0
Tanah Pinoh	14	38	16	2	0	0
Tanah Pinoh Barat	10	14	20	6	0	0
Sayan	15	21	19	6	0	0
Belimbing	28	27	16	25	0	0
Belimbing Hulu	8	20	19	9	0	0
Nanga Pinoh	55	93	25	6	0	1
Pinoh Selatan	16	6	12	10	0	0
Pinoh Utara	17	23	16	13	0	0
Ella Hilir	18	19	9	43	0	0
Menukung	9	12	21	43	0	0
Kabupaten Melawi	207	283	185	180	0	1

Catatan/Note: ...

Sumber/Source: Kementerian Agama Kabupaten Melawi

Tabel
Table 4.3.3**Jumlah Nikah, Talak, Cerai, dan Rujuk di Kabupaten Melawi, 2020**
Number of Mariage, Separate, Divorve, and Reconcillation in Melawi Regency, 2020

Kecamatan Subdistrict	Nikah Mariage	Talak Separate	Cerai Divorce	Rujuk Reconcilliate	Jumlah Total
(1)	(2)	(3)	(4)		
Sokan	1	3	4
Tanah Pinoh	11	12	23
Tanah Pinoh Barat	1	1	2
Sayan	14	10	24
Belimbing	13	9	22
Belimbing Hulu	1	5	6
Nanga Pinoh	31	77	108
Pinoh Selatan	9	3	12
Pinoh Utara	6	9	15
Ella Hilir	12	11	23
Menukung	1	1	2
Kabupaten Melawi	100	141	241

Catatan/Note: ...

Sumber/Source: Kantor Peradilan Agama Kabupaten Melawi

Tabel 4.3.4 **Jumlah Desa¹/Kelurahan yang Mengalami Bencana Alam² Menurut Kecamatan di Kabupaten Melawi, 2018–2020**
Table 4.3.4 **Number of Villages¹/Kelurahan that Had Natural Disaster² by Subdistrict in Melawi Regency, 2018–2020**

Kecamatan Subdistrict	Banjir/Flood		
	2018	2019	2020
(1)	(2)	(3)	(4)
Sokan	9	7	7
Tanah Pinoh	9	11	11
Tanah Pinoh Barat	6	8	8
Sayan	10	7	7
Belimbing	5	5	6
Belimbing Hulu	2	2	2
Nanga Pinoh	8	13	13
Pinoh Selatan	2	7	8
Pinoh Utara	9	7	7
Ella Hilir	6	4	4
Menukung	5	12	12
Kabupaten Melawi	71	83	85

Lanjutan Tabel/*Continued Table* 4.3.3

Kecamatan <i>Subdistrict</i>	Gempa Bumi/ <i>Earthquake</i>		
	2018	2019	2020
(1)	(5)	(6)	(7)
Sokan	0	0	0
Tanah Pinoh	0	0	0
Tanah Pinoh Barat	0	0	0
Sayan	0	0	0
Belimbing	0	0	0
Belimbing Hulu	0	0	0
Nanga Pinoh	0	0	0
Pinoh Selatan	0	0	0
Pinoh Utara	0	0	0
Ella Hilir	0	0	0
Melukang	0	0	0
Kabupaten Melawi	0	0	0

Lanjutan Tabel/Continued Table 4.3.3

Kecamatan Subdistrict	Tanah Longsor/Landslide		
	2018	2019	2020
(1)	(8)	(9)	(10)
Sokan	0	1	1
Tanah Pinoh	0	0	0
Tanah Pinoh Barat	1	0	0
Sayan	0	1	1
Belimbing	0	1	1
Belimbing Hulu	0	0	0
Nanga Pinoh	2	0	1
Pinoh Selatan	0	4	4
Pinoh Utara	6	1	1
Ella Hilir	0	2	2
Menukung	1	3	3
Kabupaten Melawi	10	13	14

Catatan/Note: ¹ Desa pada tabel ini termasuk Unit Permukiman Transmigrasi (UPT) yang masih dibina oleh kementerian terkait dan nagari di Provinsi Sumatera Barat/Villages in this table are included in Transmigration Settlement Unit which is still fostered by the relevant ministries and the nagari in the Province of Sumatera Barat

² Terjadi dalam tiga tahun terakhir sampai dengan saat pencacahan/Occurred during the last three years by the time of enumeration

Sumber/Source: BPS, Pendataan Potensi Desa (Podes)/BPS-Statistics Indonesia, Village Potential Data Collecting

4.4 KEMISKINAN POVERTY

Tabel 4.4.1 **Garis Kemiskinan, Jumlah, dan Persentase Penduduk Miskin di Kabupaten Melawi, 2012–2020**
Poverty Line, Number, and Percentage of Poor People in Melawi Regency, 2012–2020

Tahun Year	Garis Kemiskinan (rupiah/kapita/bulan) Poverty Line (rupiah/capita/month)	Jumlah Penduduk Miskin (ribu) Number of Poor People (thousand)	Persentase Penduduk Miskin Percentage of Poor People
(1)	(2)	(3)	(4)
2012	330 611	22.56	12.09
2013	340 889	26	13.70
2014	378 309	24	12.40
2015	408 635	24.56	12.57
2016	431 660	25.05	12.63
2017	461 462	25.28	12.54
2018	509 138	26.24	12.83
2019	534 933	25.71	12.38
2020	550 535	25.34	12.04

Catatan/Note: ...

Sumber/Source: .BPS, Survei Sosial Ekonomi Nasional Maret/BPS-Statistics Indonesia, March National Socioeconomic Survey

Tabel 4.4.2 **Indeks Kedalaman Kemiskinan dan Indeks Keparahan Kemiskinan di Kabupaten Melawi, 2012–2020**
Poverty Gap Index and Poverty Severity Index in Melawi Regency, 2012–2020

Tahun Year	Indeks Kedalaman Kemiskinan Poverty Gap Index	Indeks Keparahan Kemiskinan Poverty Severity Index
(1)	(2)	(3)
2012	2.43	0.74
2013	1.56	0.29
2014	2.25	0.63
2015	2.40	0.68
2016	2.14	0.57
2017	2.06	0.50
2018	2	0.50
2019	2.24	0.60
2020	1.63	0.4

Catatan/Note: ...

Sumber/Source: BPS, Survei Sosial Ekonomi Nasional Maret/BPS-Statistics Indonesia, March National Socioeconomic Survey

TAHUN 2020

LUAS PANEN KARET

33.626 HA

PRODUKSI KARET

15.152 TON

LUAS PANEN KELAPA SAWIT

48.880 HA

PRODUKSI KELAPA SAWIT

186.342 TON



PENJELASAN TEKNIS

1. Tanaman sayuran dan buah-buahan semusim Tanaman sayuran semusim adalah tanaman sumber vitamin, garam mineral dan lain-lain yang dikonsumsi dari bagian tanaman yang berupa daun, bunga, buah, dan umbinya, yang berumur kurang dari satu tahun. Tanaman buah-buahan semusim adalah tanaman sumber vitamin, garam mineral, dan lain-lain yang dikonsumsi dari bagian tanaman yang berupa buah, berumur kurang dari satu tahun, tidak berbentuk pohon/rumpun tetapi menjalar dan berbatang lunak.
2. Tanaman biofarmaka adalah tanaman yang bermanfaat untuk obat-obatan, kosmetik, dan kesehatan yang dikonsumsi atau digunakan dari bagian-bagian tanaman seperti daun, batang, buah, umbi (rimpang) ataupun akar.
3. Tanaman hias adalah tanaman yang mempunyai nilai keindahan baik bentuk, warna daun, tajuk maupun bunganya, sering digunakan untuk penghias pekarangan dan lain sebagainya.
4. Luas panen tanaman hortikultura adalah luas tanaman sayuran, buah- buahan, biofarmaka, dan

TECHNICAL NOTES

1. *Vegetable plants and annual fruits*
Vegetable plants are seasonal sources of vitamins, mineral salts and others which are consumed from plant parts in the form of leaves, flowers, fruits and tubers, which are less than one year old. Seasonal fruit plants are plant sources of vitamins, mineral salts, etc. which are consumed from plant parts in the form of fruit, less than one year old, not in the form of trees / clumps but spread and soft trunked.
2. *Biopharmaca plants are plants that are useful for medicines, cosmetics, and health that are consumed or used from plant parts such as leaves, stems, fruits, tubers (rhizomes) or roots.*
3. *Ornamental plants are plants that have a good value of beauty in shape, color of leaves, crowns and flowers, often used to decorate the yard and so forth.*
4. *.Horticultural crop harvest area is the area of vegetable, fruit, biopharmaca, and ornamental*

tanaman hias yang diambil hasilnya/dipanen pada periode pelaporan.

plants taken or harvested in the reporting period.

5. Luas panen untuk tanaman sayuran adalah luas tanaman yang dipanen sekaligus/habis/dibongkar dan luastanaman yang dipanen berkali-kali (lebih dari satu kali)/belum habis. Tanaman yang dipanen sekaligus/ habis/dibongkar adalah tanaman yang sehabis p a n e n langsung dibongkar/dicabut, terdiri dari bawang merah, bawang putih, bawang daun, kentang, kol/kubis, kembang kol, petsai/sawi, wortel, lobak, dan kacang merah. Tanaman yang dipanen berkali- kali (lebih dari satu kali)/belum habis adalah tanaman yang pemanenannya lebih dari satu kali dan biasanya dibongkar apabila panen terakhir sudah tidak memadai lagi, terdiri dari: kacang panjang, cabe besar, cabe rawit, jamur, tomat, terung, buncis, ketimun, labu siam, kangkung, bayam, melon, semangka, dan blewah.

5. *The harvested area for vegetable crops is the area of crops that are harvested all at once / exhausted / unloaded and the area of crops that are harvested many times (more than once) / not yet finished. Crops that are harvested all at once / discharged / dismantled are plants which after harvest are directly dismantled / pulled out, consisting of shallots, garlic, onions, potatoes, cabbage / cabbage, cauliflower, cabbage / mustard greens, carrots, turnips, and kidney beans. Crops that are harvested multiple times (more than once) / not yet finished are plants that are harvested more than once and are usually dismantled when the last harvest is no longer sufficient, consisting of: long beans, large chillies, cayenne pepper, mushrooms, tomatoes, eggplant, beans, cucumbers, chayote, spinach, spinach, melons, watermelons, and cantaloupe.*

ULASAN

Produksi perkebunan terbesar di Kabupaten Melawi adalah perkebunan karet dan kelapa sawit. Luas tanaman karet yang menghasilkan pada tahun 2020 sebesar 33.626 hektar. Produksi karet pada tahun 2020 adalah 15.152 Kuintal.

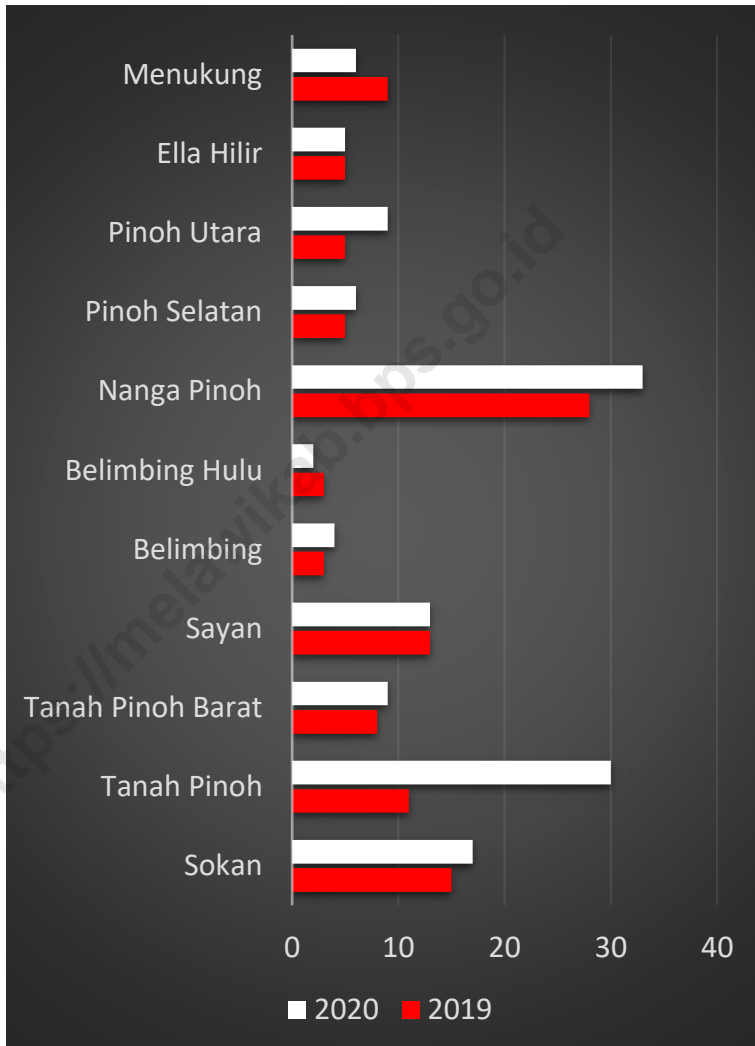
Untuk komoditas kelapa sawit, mengalami peningkatan baik produksi maupun jumlah tanaman menghasilkan. Produksi kelapa sawit pada tahun 2020 mencapai 186.342 Kuintal. Luas tanaman menghasilkan kelapa sawit di Kabupaten Melawi seluas 48.880 hektar.

DESCRIPTION

The largest production plantations in Melawi Regency are rubber and oil palm plantations. The area of rubber trees that will produce in 2020 is 33,626 hectares. Rubber production in 2020 is 15,152 quintals.

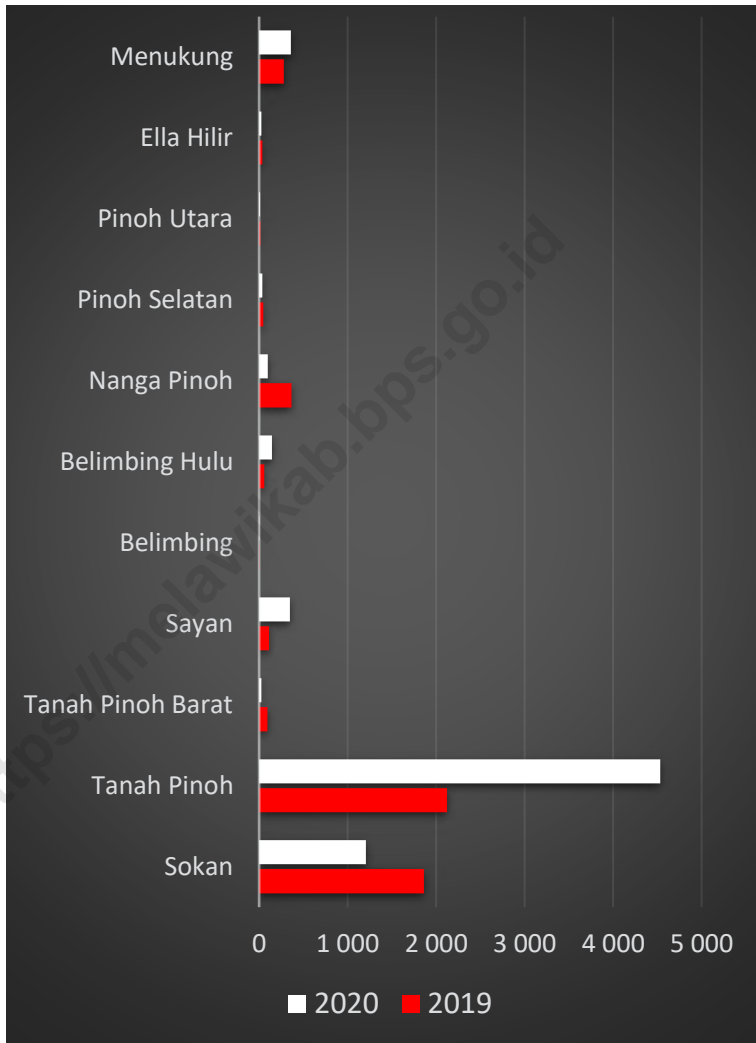
For oil palm commodity, there has been an increase in both production and number of yielding crops. Oil palm production in 2020 will reach 186,342 quintals. The area of crops producing oil palm in Melawi District is 48,880 hectares.

Gambar 5.1 Luas Panen Tanaman Kacang Panjang, 2019-2020
Figures 5.1 Harvested Area of Long Beans, 2019-2020



Sumber/Source : Badan Pusat Statistik Kabupaten Melawi

Gambar 5.2 **Produksi Tanaman Ketimun, 2019-2020**
Figures **Production of Cucumber, 2019-2020**



Sumber/Source : Badan Pusat Statistik Kabupaten Melawi

5.1 HORTIKULTURA
HORTICULTURE

Tabel 5.1.1 Luas Panen Tanaman Sayuran Menurut Kecamatan dan Jenis Tanaman di Kabupaten Melawi (ha), 2019 dan 2020
Table 5.1.1 *Harvested Area of Vegetables by Subdistrict and Kind of Plant in Melawi Regency (ha), 2019 and 2020*

Kecamatan Subdistrict	Bawang Merah Shallot		Cabai Besar Chili/Big Chili	
	2019	2020*	2019	2020*
(1)	(2)	(3)	(4)	(5)
Sokan	0	0	1	0
Tanah Pinoh	0	0	0	0
Tanah Pinoh Barat	0	0	0	0
Sayan	0	0	0	0
Belimbing	2	0	0	0
Belimbing Hulu	0	0	1	0
Nanga Pinoh	0	0	25	0
Pinoh Selatan	0	0	5	4
Pinoh Utara	0	0	2	2
Ella Hilir	0	0	0	2
Menukung	0	0	0	0
Kabupaten Melawi	2	0	34	8

Lanjutan Tabel/*Continued Table* 5.1.1

Kecamatan Subdistrict	Cabai Rawit Chili/Cayenne Pepper		Kentang Potato	
	2019	2020*	2019	2020*
(1)	(6)	(7)	(8)	(9)
Sokan	15	24	0	0
Tanah Pinoh	5	8	0	0
Tanah Pinoh Barat	9	5	0	0
Sayan	14	15	0	0
Belimbing	2	2	0	0
Belimbing Hulu	2	1	0	0
Nanga Pinoh	36	22	0	0
Pinoh Selatan	6	8	0	0
Pinoh Utara	3	5	0	0
Ella Hilir	8	6	0	0
Menukung	6	4	0	0
Kabupaten Melawi	106	100	0	0

Lanjutan Tabel/*Continued Table* 5.1.1

Kecamatan Subdistrict	Kubis Cabbage		Tomat Tomato	
	2019	2020*	2019	2020*
(1)	(10)	(11)	(12)	(13)
Sokan	0	0	0	0
Tanah Pinoh	0	0	2	0
Tanah Pinoh Barat	0	0	0	0
Sayan	0	0	9	9
Belimbing	0	0	0	0
Belimbing Hulu	0	0	0	0
Nanga Pinoh	1	0	10	9
Pinoh Selatan	0	0	0	1
Pinoh Utara	0	0	0	0
Ella Hilir	0	0	0	0
Menukung	0	0	0	0
Kabupaten Melawi	1	0	21	19

Lanjutan Tabel/*Continued Table* 5.1.1

Kecamatan Subdistrict	Bawang Putih Garlic		Kacang Panjang Long Beans		Ketimun Cucumber	
	2019	2020*	2019	2020*	2019	2020*
(1)	(14)	(15)	(16)	(17)	(18)	(19)
Sokan	0	0	15	17	20	16
Tanah Pinoh	0	0	11	30	15	32
Tanah Pinoh Barat	0	0	8	9	10	12
Sayan	0	0	13	13	10	12
Belimbing	0	0	3	4	2	3
Belimbing Hulu	0	0	3	2	4	2
Nanga Pinoh	0	0	28	33	30	14
Pinoh Selatan	0	0	5	6	8	5
Pinoh Utara	0	0	5	9	4	1
Ella Hilir	0	0	5	5	6	3
Menukung	0	0	9	6	12	12
Kabupaten Melawi	0	0	105	134	121	112

Catatan/Note: ...

Sumber/Source: BPS, Statistik Pertanian Hortikultura SPH-SBS/BPS-Statistics Indonesia, Agricultural Statistic for Horticulture SPH-SBS

Tabel 5.1.2
Table

Produksi Tanaman Sayuran Menurut Kecamatan dan Jenis Tanaman di Kabupaten Melawi (kuintal), 2019 dan 2020
Production of Vegetables by Subdistrict and Kind of Plant in Melawi Regency (quintal), 2019 dan 2020

Kecamatan Subdistrict	Bawang Merah Shallot		Cabai Besar Chili/Big Chili	
	2019	2020*	2019	2020*
(1)	(2)	(3)	(4)	(5)
Sokan	0	0	25	0
Tanah Pinoh	0	0	0	0
Tanah Pinoh Barat	0	0	0	0
Sayan	0	0	0	0
Belimbing	80	0	0	0
Belimbing Hulu	0	0	9	0
Nanga Pinoh	0	0	302	0
Pinoh Selatan	0	0	46	42
Pinoh Utara	0	0	10	22
Ella Hilir	0	0	0	26
Menukung	0	0	0	0
Kabupaten Melawi	80	0	392	90

Lanjutan Tabel/*Continued Table* 5.1.2

Kecamatan Subdistrict	Cabai Rawit Chili/Cayenne Pepper		Kentang Potato	
	2019	2020*	2019	2020*
(1)	(6)	(7)	(8)	(9)
Sokan	1 027	2 126	0	0
Tanah Pinoh	424	977	0	0
Tanah Pinoh Barat	100	58	0	0
Sayan	94	288	0	0
Belimbing	12	16	0	0
Belimbing Hulu	16	12	0	0
Nanga Pinoh	436	175	0	0
Pinoh Selatan	75	68	0	0
Pinoh Utara	8	24	0	0
Ella Hilir	95	54	0	0
Menukung	150	210	0	0
Kabupaten Melawi	2 437	4 008	0	0

Lanjutan Tabel/Continued Table 5.1.2

Kecamatan Subdistrict	Kubis Cabbage		Tomat Tomato	
	2019	2020*	2019	2020*
(1)	(10)	(11)	(12)	(13)
Sokan	0	0	0	0
Tanah Pinoh	0	0	51	0
Tanah Pinoh Barat	0	0	0	0
Sayan	0	0	28	59
Belimbing	0	0	0	0
Belimbing Hulu	0	0	0	0
Nanga Pinoh	3	0	55	35
Pinoh Selatan	0	0	0	6
Pinoh Utara	0	0	0	0
Ella Hilir	0	0	0	0
Menungkung	0	0	0	0
Kabupaten Melawi	3	0	134	100

Lanjutan Tabel/*Continued Table* 5.1.2

Kecamatan Subdistrict	Bawang Putih Garlic		Kacang Panjang Long Beans		Ketimun Cucumber	
	2019	2020*	2019	2020*	2019	2020*
(1)	(14)	(15)	(16)	(17)	(18)	(19)
Sokan	0	0	1 096	924	1 864	1 205
Tanah Pinoh	0	0	1 435	4 427	2 123	4 532
Tanah Pinoh Barat	0	0	67	59	96	26
Sayan	0	0	73	193	112	350
Belimbing	0	0	20	16	5	5
Belimbing Hulu	0	0	44	48	58	147
Nanga Pinoh	0	0	335	202	368	99
Pinoh Selatan	0	0	37	56	48	38
Pinoh Utara	0	0	23	124	16	12
Ella Hilir	0	0	43	35	38	26
Menukung	0	0	200	170	280	360
Kabupaten Melawi	0	0	3 373	6 254	5 008	6 800

Catatan/Note: ...

Sumber/Source: BPS, Statistik Pertanian Hortikultura SPH-SBS/BPS-Statistics Indonesia, Agricultural Statistic for Horticulture SPH-SBS

Tabel
Table 5.1.3

Luas Panen Tanaman Sayuran dan Buah-buahan Semusim Menurut Jenis Tanaman di Kabupaten Melawi (ha), 2017–2020
Harvested Area of Seasonal Vegetables and Fruits by Kind of Plant in Melawi Regency(ha), 2017–2020

Jenis Tanaman Kind of Plants	2017	2018	2019	2020*
(1)	(2)	(3)	(4)	(5)
Sayuran/Vegetables:				
Bawang Merah/Shallots	2	0	2	0
Bawang Putih/Garlic	0	0	0	0
Cabai Besar/Chili/Big Chili	32	57	34	8
Cabai Rawit/Chili/Cayenne Pepper	87	120	106	100
Kentang/Potato	0	0	0	0
Kubis/Cabbage	0	0	1	0
Kacang Panjang/Long Beans	95	99	105	134
Ketimun/Cucumber	25	31	49	58
Buah–buahan/Fruits:				
Semangka/Watermelon	18	28	21	32

Catatan/Note: ...

Sumber/Source: BPS, Statistik Pertanian Hortikultura SPH-SBS/BPS-Statistics Indonesia, Agricultural Statistic for Horticulture SPH-SBS

Tabel 5.1.4 **Produksi Tanaman Sayuran dan Buah-buahan Semusim Menurut Jenis Tanaman di Kabupaten Melawi (kuintal), 2017–2020**
Production of Seasonal Vegetables and Fruits by Kind of Plant in Melawi Regency(ha), 2017–2020

Jenis Tanaman <i>Kind of Plants</i>	2017	2018	2019	2020 ^x
(1)	(2)	(3)	(4)	(5)
Sayuran/Vegetables:				
Bawang Merah/ <i>Shallots</i>	4	0	80	0
Bawang Putih/ <i>Garlic</i>	0	0	0	0
Cabai Besar/ <i>Chili/Big Chili</i>	170	421	392	90
Cabai Rawit/ <i>Chili/Cayenne Pepper</i>	2 192	2 319	2 437	4 007.6
Kentang/ <i>Potato</i>	0	0	0	0
Kubis/ <i>Cabbage</i>	0	0	3	0
Kacang Panjang/ <i>Long Beans</i>	1 595	1 126	3 373	6 254
Ketimun/Cucumber	2 145	2 711	5 008	6 800
Buah–buahan/Fruits:				
Semangka/ <i>Watermelon</i>	339	515	627	1 965

Catatan/Note: ...

Sumber/Source: BPS, Statistik Pertanian Hortikultura SPH-SBS/BPS-Statistics Indonesia, Agricultural Statistic for Horticulture SPH-SBS

Tabel
Table 5.1.5

Luas Panen Tanaman Biofarmaka Menurut Kecamatan dan Jenis Tanaman di Kabupaten Melawi (m²), 2019 dan 2020
Harvested Area of Medicinal Plants by Subdistrict and Kind of Plant in Melawi Regency(m²), 2019 and 2020

Kecamatan Subdistrict	Jahe/Ginger		Laos/Lengkuas/Galanga		Kencur/East Indian Galangal	
	2019	2020	2019	2020	2019	2020
(1)	(2)	(3)	(4)	(5)		
Sokan	87	555	55	645	27	909
Tanah Pinoh	507	1 620	105	165	50	100
Tanah Pinoh Barat	150	5	84	9	35	5
Sayan	850	800	850	600	880	400
Belimbing	225	400	50	100	25	0
Belimbing Hulu	800	670	900	500	450	800
Nanga Pinoh	2 651	1 650	1 351	1 350	1 522	1 320
Pinoh Selatan	20	40	29	34	47	83
Pinoh Utara	1 985	1 085	1 650	1 451	1 775	1 235
Ella Hilir	45	100	45	65	50	90
Menungkung	60	60	55	70	11	20
Kabupaten Melawi	7 380	6 985	5 174	4 989	4 872	4 962

Lanjutan Tabel/*Continued Table* 5.1.5

Kecamatan Subdistrict	Kunyit/ <i>Turmeric</i>		Mengkudu/ <i>Pace/</i> <i>Indian Mulberry</i>		Mahkota Dewa/ <i>Phaleria</i> <i>Macrocarpa</i>	
	2019	2020	2019	2020	2019	2020
(1)	(6)	(7)	(8)	(9)		
Sokan	157	1 024	0	0	0	0
Tanah Pinoh	802	2 277	0	0	0	0
Tanah Pinoh Barat	141	11	0	0	0	0
Sayan	1 600	1 000	0	0	0	0
Belimbing	200	200	0	0	0	0
Belimbing Hulu	720	300	0	0	0	0
Nanga Pinoh	2 482	2 450	12	0	26	0
Pinoh Selatan	17	24	29	14	14	6
Pinoh Utara	1 150	900	0	0	0	0
Ella Hilir	50	60	0	0	0	0
Menukung	60	80	0	0	0	0
Kabupaten Melawi	7 379	8 326	41	14	40	6

Catatan/*Note*: ...Sumber/*Source*: BPS, Statistik Pertanian Hortikultura SPH-TBF/BPS-*Statistics Indonesia, Agricultural Statistic for Horticulture SPH-TBF*

Tabel 5.1.6 **Produksi Tanaman Biofarmaka Menurut Kecamatan dan Jenis Tanaman di Kabupaten Melawi (kg), 2019 and 2020**
Production of Medicinal Plants by Subdistrict and Kind of Plant in Melawi Regency(kg), 2019 and 2020

Kecamatan Subdistrict	Jahe/Ginger		Laos/Lengkuas/Galanga		Kencur/East Indian Galangal	
	2019	2020	2019	2020	2019	2020
(1)	(2)	(3)	(4)	(5)		
Sokan	564	1 623	553	3 565	350	597
Tanah Pinoh	2 592	7 991	737	938	213	231
Tanah Pinoh Barat	150	9	104	9	40	10
Sayan	1 200	1 050	1 600	500	1 350	400
Belimbing	125	300	40	80	30	0
Belimbing Hulu	303	325	1 247	350	550	750
Nanga Pinoh	2 631	966	1 312	2 205	1 784	1 001
Pinoh Selatan	34	58	58	70	121	425
Pinoh Utara	1 705	1 023	1 140	1 125	1 137	1 077
Ella Hilir	119	262	85	95	75	155
Menukung	132	144	122	168	21	40
Kabupaten Melawi	9 555	13 751	6 998	9 105	5 671	4 686

Lanjutan Tabel/*Continued Table* 5.1.6

Kecamatan Subdistrict	Kunyit/Turmeric		Mengkudu/Pace/ Indian Mulberry		Mahkota Dewa/Phaleria Macrocarpa	
	2019	2020	2019	2020	2019	2020
(1)	(6)	(7)	(8)	(9)		
Sokan	1 003	3 740	0	0	0	0
Tanah Pinoh	4 460	8 657	0	0	0	0
Tanah Pinoh Barat	110	20	0	0	0	0
Sayan	1 950	1 100	0	0	0	0
Belimbing	145	150	0	0	0	0
Belimbing Hulu	650	300	0	0	0	0
Nanga Pinoh	4 140	2 710	156	0	492	0
Pinoh Selatan	50	56	359	291	846	193
Pinoh Utara	775	785	0	0	0	0
Ella Hilir	110	113	0	0	0	0
Menekung	242	192	0	0	0	0
Kabupaten Melawi	13 635	17 823	515	291	1 338	193

Catatan/Note: ...

Sumber/Source: BPS, Statistik Pertanian Hortikultura SPH-TBF/BPS-Statistics Indonesia, Agricultural Statistic for Horticulture SPH-TBF

Tabel 5.1.7 **Luas Panen Tanaman Biofarmaka Menurut Jenis Tanaman di Kabupaten Melawi (m²), 2017–2020**
Harvested Area of Medicinal Plants by Kind of Plant in Melawi Regency(m²), 2017–2020

Jenis Tanaman Kind of Plants	2017	2018	2019	2020
(1)	(2)	(3)	(4)	(5)
Dlingo/Dringo	25	0	0	0
Jahe	9 233	8 496	7 380	6 985
Kapulaga	0	0	10	28
Keji Beling	0	0	0	0
Kencur	3 857	5 219	4 872	4 962
Kunyit	15 421	10 562	7 379	8 326
Laos/Lengkuas	5 719	6 426	5 174	4 989
Lempuyang	27	7	16	10
Lidah Buaya	0	0	0	0
Mahkota Dewa*)	130	29	40	6
Mengkudu/Pace*)	123	62	41	14
Sambiloto	0	0	0	0
Temuireng	0	0	0	0
Temukunci	0	0	0	0
Temulawak	53	5	24	6

Catatan/Note: ...

Sumber/Source: BPS, Statistik Pertanian Hortikultura SPH-TBF/BPS-Statistics Indonesia, Agricultural Statistic for Horticulture SPH-TBF

Tabel 5.1.8 **Produksi Tanaman Biofarmaka Menurut Jenis Tanaman di Kabupaten Melawi (kg), 2017–2020**
Table 5.1.8 **Production of Medicinal Plants by Kind of Plant in Melawi Regency(kg), 2017–2020**

Jenis Tanaman Kind of Plants	2017	2018	2019	2020
(1)	(2)	(3)	(4)	(5)
Dlingo/Dringo	10	0	0	0
Jahe	7 212	19 504	9 555	13 751
Kapulaga	0	0	12	19
Keji Beling	0	0	0	0
Kencur	3 389	7 977	5 671	4 686
Kunyit	13 034	21 868	13 635	17 823
Laos/Lengkuas	5 864	10 172	6 998	9 105
Lempuyang	40	13	31	20
Lidah Buaya	0	0	0	0
Mahkota Dewa*)	2 861	707	1 338	193
Mengkudu/Pace*)	1 424	426	515	291
Sambiloto	0	0	0	0
Temuireng	0	0	0	0
Temukunci	0	0	0	0
Temulawak	65	10	36	12

Catatan/Note: ...

Sumber/Source: BPS, Statistik Pertanian Hortikultura SPH-TBF/BPS-Statistics Indonesia, Agricultural Statistic for Horticulture SPH-TBF

Tabel 5.1.9 **Luas Panen Tanaman Hias Menurut Kecamatan dan Jenis Tanaman di Kabupaten Melawi (m²), 2019 and 2020**
Harvested Area of Ornamental Plants by Subdistrict and Kind of Plant in Melawi Regency(m²), 2019 and 2020

Kecamatan Subdistrict	Anggrek/ <i>Orchid</i>		Krisan/ <i>Chrysantemum</i>	
	2019	2020	2019	2020
(1)	(2)	(3)	(4)	(5)
Sokan	0	0	0	0
Tanah Pinoh	0	0	0	0
Tanah Pinoh Barat	0	0	0	0
Sayan	0	0	0	0
Belimbing	0	0	0	0
Belimbing Hulu	0	0	0	0
Nanga Pinoh	0	0	0	0
Pinoh Selatan	0	0	0	0
Pinoh Utara	0	0	0	0
Ella Hilir	0	0	0	0
Menukung	0	0	0	0
Kabupaten Melawi	0	0	0	0

Lanjutan Tabel/*Continued Table* 5.1.9

Kecamatan Subdistrict	Mawar/Rose		Sedap Malam/Tuberose	
	2019	2020	2019	2020
(1)	(6)	(7)	(8)	(9)
Sokan	0	0	0	0
Tanah Pinoh	0	0	0	0
Tanah Pinoh Barat	0	0	0	0
Sayan	0	0	0	0
Belimbing	0	0	0	0
Belimbing Hulu	0	0	0	0
Nanga Pinoh	0	0	0	0
Pinoh Selatan	0	0	0	0
Pinoh Utara	0	0	0	0
Ella Hilir	0	0	0	0
Menukung	0	0	0	0
Kabupaten Melawi	0	0	0	0

Catatan/Note: ...

Sumber/Source: BPS, Statistik Pertanian Hortikultura SPH-TH/BPS-Statistics Indonesia, *Agricultural Statistik for Horticulture SPH-TH*

Tabel
Table 5.1.10

Produksi Tanaman Hias Menurut Kecamatan dan Jenis Tanaman di Kabupaten Melawi (tangkai), 2019 and 2020
Production of Ornamental Plants by Subdistrict and Kind of Plant in Melawi Regency(stalks), 2019 and 2020

Kecamatan Subdistrict	Anggrek/ <i>Orchid</i>		Krisan/ <i>Chrysantemum</i>	
	2019	2020	2019	2020
(1)	(2)	(3)	(4)	(5)
Sokan	0	0	0	0
Tanah Pinoh	0	0	0	0
Tanah Pinoh Barat	0	0	0	0
Sayan	0	0	0	0
Belimbing	0	0	0	0
Belimbing Hulu	0	0	0	0
Nanga Pinoh	0	0	0	0
Pinoh Selatan	0	0	0	0
Pinoh Utara	0	0	0	0
Ella Hilir	0	0	0	0
Menukung	0	0	0	0
Kabupaten Melawi	0	0	0	0

Lanjutan Tabel/*Continued Table* 5.1.10

Kecamatan Subdistrict	Mawar/Rose		Sedap Malam/Tuberose	
	2019	2020	2019	2020
(1)	(6)	(7)	(8)	(9)
Sokan	0	0	0	0
Tanah Pinoh	0	0	0	0
Tanah Pinoh Barat	0	0	0	0
Sayan	0	0	0	0
Belimbing	0	0	0	0
Belimbing Hulu	0	0	0	0
Nanga Pinoh	0	0	0	0
Pinoh Selatan	0	0	0	0
Pinoh Utara	0	0	0	0
Ella Hilir	0	0	0	0
Menukung	0	0	0	0
Kabupaten Melawi	0	0	0	0

Catatan/Note: ...

Sumber/Source: BPS, Statistik Pertanian Hortikultura SPH-TH/BPS-Statistics Indonesia, *Agricultural Statistik for Horticulture SPH-TH*

Tabel 5.1.11 **Luas Panen Tanaman Hias Menurut Jenis Tanaman di Kabupaten Melawi (m²), 2017–2020**
Table 5.1.11 **Harvested Area of Ornamental Plants by Kind of Plant in Melawi Regency(m²), 2017–2020**

Jenis Tanaman Kind of Plants	2017	2018	2019	2020
(1)	(2)	(3)	(4)	(5)
Anggrek	0	0	0	0
Krisan	0	0	0	0
Mawar	0	0	0	0
Sedap Malam	0	0	0	0

Catatan/Note: ...

Sumber/Source: BPS, Statistik Pertanian Hortikultura SPH-TH/BPS-Statistics Indonesia, Agricultural Statistik for Horticulture SPH-TH

Tabel 5.1.12 **Produksi Tanaman Hias Menurut Jenis Tanaman di Kabupaten Melawi (tangkai), 2017–2020**
Table 5.1.12 **Production of Ornamental Plants by Kind of Plant in Melawi Regency(stalks), 2017–2020**

Jenis Tanaman <i>Kind of Plants</i>	2017	2018	2019	2020
(1)	(2)	(3)	(4)	(5)
Anggrek	0	0	0	0
Krisan	0	0	0	0
Mawar	0	0	0	0
Sedap Malam	0	0	0	0

Catatan/Note: ...

Sumber/Source: BPS, Statistik Pertanian Hortikultura SPH-TH/BPS-Statistics Indonesia, *Agricultural Statistik for Horticulture SPH-TH*

Tabel 5.1.13 **Produksi Buah-buahan Menurut Kecamatan dan Jenis Tanaman di Kabupaten Melawi (kuintal), 2019 and 2020**
Table 5.1.13 **Production of Fruits by Subdistrict and Kind of Plant in Melawi Regency(kuintal), 2019 and 2020**

Kecamatan Subdistrict	Mangga/Mango		Durian/Durian	
	2019	2020	2019	2020
(1)	(2)	(3)	(4)	(5)
Sokan	235	95	950	199
Tanah Pinoh	1 210	1 355	7 945	6 360
Tanah Pinoh Barat	332	0	701	0
Sayan	34	30	1 796	0
Belimbing	80	20	662	900
Belimbing Hulu	274	0	1 900	0
Nanga Pinoh	501	392	519	3 200
Pinoh Selatan	23	22	245	97
Pinoh Utara	120	120	168	0
Ella Hilir	37	46	114	20
Menukung	20	0	90	0
Kabupaten Melawi	2 866	2 080	15 090	10 776

Lanjutan Tabel/*Continued Table* 5.1.13

Kecamatan Subdistrict	Jeruk/Orange		Pisang/Banana	
	2019	2020	2019	2020
(1)	(6)	(7)	(8)	(9)
Sokan	67	444	238	305
Tanah Pinoh	217	466	522	438
Tanah Pinoh Barat	36	106	37	35
Sayan	25	35	55	120
Belimbing	47	21	545	290
Belimbing Hulu	9	0	1 965	1 111
Nanga Pinoh	280	180	204	1 472
Pinoh Selatan	26	25	21	41
Pinoh Utara	0	0	54	53
Ella Hilir	0	0	39	78
Menukung	0	0	620	690
Kabupaten Melawi	707	1 277	4 300	4 633

Lanjutan Tabel/*Continued Table* 5.1.13

Kecamatan Subdistrict	Pepaya/Papaya		Salak/Salacca	
	2019	2020	2019	2020
(1)	(10)	(11)	(12)	(13)
Sokan	265	258	0	0
Tanah Pinoh	282	166	4	7
Tanah Pinoh Barat	8	8	0	0
Sayan	99	57	0	0
Belimbing	34	9	5	4
Belimbing Hulu	269	120	2	8
Nanga Pinoh	170	124	0	0
Pinoh Selatan	23	13	2	2
Pinoh Utara	67	56	0	0
Ella Hilir	11	19	0	0
Menukung	71	142	0	0
Kabupaten Melawi	1 256	1 299	13	21

Catatan/Note: ...

Sumber/Source: BPS, Statistik Pertanian Hortikultura SPH-BST/BPS-Statistics Indonesia, Agricultural Statistic for Horticulture SPH-BST

Tabel
Table 5.1.14

**Produksi Buah–Buahan dan Sayuran Tahunan Menurut
Jenis Tanaman (kuintal) di Kabupaten Melawi, 2017–2020**
*Production of Annual Fruits and Vegetables by Kind of Plant
in Melawi Regency(kuintal), 2017–2020*

Jenis Tanaman <i>Kind of Plants</i>	2017	2018	2019	2020
(1)	(2)	(3)	(4)	(5)
Alpukat	70	34	24	20
Belimbing	811	627	665	784
Duku/Langsar/Kokosan	2 353	1 694	3 044	1 599
Durian	11 753	12 038	15 090	10 776
Jambu Air	962	462	647	656
Jambu Biji	1 235	602	1 056	708
Jengkol	10 705	11 234	11 884	3 607
Jeruk Besar	289	223	106	402
Jeruk Siam/Kepron	1 202	492	601	874
Mangga	3 708	2 484	2 866	2 080
Manggis	2 037	628	450	207
Melinjo	137	90	90	93
Nangka/Cempedak	3 767	3 288	3 206	2 915
Nenas*)	135	126	182	243
Pepaya	1 749	1 256	1 299	972
Petai	1 845	1 596	857	438
Pisang*)	6 725	5 570	4 300	4 632
Rambutan	3 502	1 748	4 215	1 411
Salak*)	49	28	13	21
Sawo	135	105	59	87

Catatan/Note: ...

Sumber/Source: BPS, Statistik Pertanian Hortikultura SPH-BST/BPS-Statistics Indonesia, Agricultural Statistic for Horticulture SPH-BST

**5.2 PERKEBUNAN, PERIKANAN DAN PETERNAKAN
ESTATE CROPS, FISHERIES AND FARM**

Tabel 5.2.1 Luas Areal Tanaman Perkebunan Menurut Kecamatan dan Jenis Tanaman di Kabupaten Melawi (ha), 2019 dan 2020
Table 5.2.1 Planted Area of Estate Crops by Subdistrict and Type of Crops in Melawi Regency(ha), 2019 dan 2020

Kecamatan Subdistrict	Kelapa Sawit/Oil Palm		Kelapa/Coconut	
	2019	2020	2019	2020
(1)	(2)	(3)	(4)	(5)
Sokan	277	...	71	...
Tanah Pinoh	4 504	...	35	...
Tanah Pinoh Barat	1 842	...	30	...
Sayan	1 463	...	73	...
Belimbing	8 066	...	20	...
Belimbing Hulu	2 185	...	47	...
Nanga Pinoh	3 059	...	52	...
Pinoh Selatan	0	...	21	...
Pinoh Utara	4 233	...	42	...
Ella Hilir	4 087	...	158	...
Menukung	4 479	...	133	...
Kabupaten Melawi	34 195	48 880	682	682

Lanjutan Tabel/*Continued Table* 5.2.1

Kecamatan Subdistrict	Karet/Rubber		Kopi/Coffee	
	2019	2020	2019	2020
(1)	(6)	(7)	(8)	(9)
Sokan	1 679	...	5	...
Tanah Pinoh	1 489	...	3	...
Tanah Pinoh Barat	907	...	3	...
Sayan	3 060	...	6	...
Belimbing	1 198	...	3	...
Belimbing Hulu	801	...	2	...
Nanga Pinoh	3 409	...	2	...
Pinoh Selatan	1 191	...	1	...
Pinoh Utara	2 313	...	1	...
Ella Hilir	2 043	...	4	...
Menukung	2 644	...	7	...
Kabupaten Melawi	20 734	33 626	37	37

Lanjutan Tabel/Continued Table 5.2.1

Kecamatan Subdistrict	Kakao/Cocoa		Tebu/Sugar cane	
	2019	2020	2019	2020
(1)	(10)	(11)	(12)	(13)
Sokan	0	0	0	0
Tanah Pinoh	0	0	0	0
Tanah Pinoh Barat	0	0	0	0
Sayan	0	0	0	0
Belimbing	0	0	0	0
Belimbing Hulu	0	0	0	0
Nanga Pinoh	0	0	0	0
Pinoh Selatan	0	0	0	0
Pinoh Utara	0	0	0	0
Ella Hilir	0	0	0	0
Menukung	0	0	0	0
Kabupaten Melawi	0	0	0	0

Lanjutan Tabel/*Continued Table* 5.2.1

Kecamatan Subdistrict	Teh/Tea		Tembakau/Tobacco	
	2019	2020	2019	2020
(1)	(14)	(15)	(16)	(17)
Sokan	0	0	0	0
Tanah Pinoh	0	0	0	0
Tanah Pinoh Barat	0	0	0	0
Sayan	0	0	0	0
Belimbing	0	0	0	0
Belimbing Hulu	0	0	0	0
Nanga Pinoh	0	0	0	0
Pinoh Selatan	0	0	0	0
Pinoh Utara	0	0	0	0
Ella Hilir	0	0	0	0
Menukung	0	0	0	0
Kabupaten Melawi	0	0	0	0

Catatan/Note: ...

Sumber/Source: Dinas Pangan dan Perkebunan Kabupaten Melawi

Tabel 5.2.2 **Produksi Perkebunan Menurut Kecamatan dan Jenis Tanaman di Kabupaten Melawi (kuintal), 2019 dan 2020**
Table 5.2.2 **Production of Estate by Subdistrict and Type of Crops in Melawi Regency(kuintal), 2019 and 2020**

Kecamatan Subdistrict	Kelapa Sawit/Oil Palm		Kelapa/Coconut	
	2019	2020	2019	2020
(1)	(2)	(3)	(4)	(5)
Sokan	332	...	8.55	...
Tanah Pinoh	4 200	...	3.91	...
Tanah Pinoh Barat	2 050	...	3.88	...
Sayan	1756	...	1.23	...
Belimbing	15 800	...	2.2	...
Belimbing Hulu	4 250	...	2.2	...
Nanga Pinoh	5 300	...	4.72	...
Pinoh Selatan	2.37	...
Pinoh Utara	5 150	...	6.16	...
Ella Hilir	7 500	...	21.43	...
Menukung	8 100	...	24.34	...
Kabupaten Melawi	54 438	186 342	80.99	86

Lanjutan Tabel/*Continued Table 5.2.2*

Kecamatan Subdistrict	Karet/Rubber		Kopi/Coffee	
	2019	2020	2019	2020
(1)	(6)	(7)	(8)	(9)
Sokan	1 148	...	0.338	...
Tanah Pinoh	1 042
Tanah Pinoh Barat	653
Sayan	209	...	0.662	...
Belimbing	873
Belimbing Hulu	583
Nanga Pinoh	2 857
Pinoh Selatan	931
Pinoh Utara	1 716
Ella Hilir	1 426
Menukung	1 824
Kabupaten Melawi	15 152	15 152	1	1

Lanjutan Tabel/*Continued Table 5.2.2*

Kecamatan Subdistrict	Kakao/Cocoa		Tebu/Sugar cane	
	2019	2020	2019	2020
(1)	(10)	(11)	(12)	(13)
Sokan	0	0	0	0
Tanah Pinoh	0	0	0	0
Tanah Pinoh Barat	0	0	0	0
Sayan	0	0	0	0
Belimbing	0	0	0	0
Belimbing Hulu	0	0	0	0
Nanga Pinoh	0	0	0	0
Pinoh Selatan	0	0	0	0
Pinoh Utara	0	0	0	0
Ella Hilir	0	0	0	0
Menukung	0	0	0	0
Kabupaten Melawi	0	0	0	0

Lanjutan Tabel/*Continued Table* 5.2.2

Kecamatan Subdistrict	Teh/Tea		Tembakau/Tobacco	
	2019	2020	2019	2020
(1)	(14)	(15)	(16)	(17)
Sokan	0	0	0	0
Tanah Pinoh	0	0	0	0
Tanah Pinoh Barat	0	0	0	0
Sayan	0	0	0	0
Belimbing	0	0	0	0
Belimbing Hulu	0	0	0	0
Nanga Pinoh	0	0	0	0
Pinoh Selatan	0	0	0	0
Pinoh Utara	0	0	0	0
Ella Hilir	0	0	0	0
Menukung	0	0	0	0
Kabupaten Melawi	0	0	0	0

Catatan/Note: ...

Sumber/Source: Dinas Pangan dan Perkebunan Kabupaten Melawi

Tabel
Table 5.2.3

Jumlah Petani dan Luas Area Tanaman Perkebunan Menurut Jenis Tanaman di Kabupaten Melawi, 2020
Number of Farmer and Planted Area of Estates of Plant in Melawi Regency, 2020

Jenis Tanaman <i>Type of Plant</i>	Jumlah Petani <i>Farmer</i>	Jumlah Tanaman <i>Number of Plant</i>			Jumlah Tanaman <i>Total</i>
		Tanaman Belum Menghasilkan <i>Not Yet Produce (Ha)</i>	Tanaman Menghasilkan <i>Produce (Ha)</i>	Tanaman Tua/Rusak <i>Old/Damaged (Ha)</i>	
(1)		(2)	(3)	(4)	
Karet	18 817	7,566	20,743	5,317	33 626
Kelapa Dalam	1 319	47	402	233	682
Kelapa Hibrida	0
Kelapa Sawit	4 254	6 244	41,636	1,000	48 880
Lada	61	8	3	6	17
Kopi	65	...	2	35	37
Kakao	0
Kapuk/Randu	0
Aren	567	20	27	29	76
Pinang	617	2	77	67	146
Cengkeh	0
Tebu	0
2020	25 700	13 887	62 890	6 687	83 464
2019	22 608	17 610	55 449	7 024	80 083

Catatan/Note: ...
Sumber/Source: Dinas Pangan dan Perkebunan Kabupaten Melawi

Tabel
Table 5.2.4**Luas Area Tanaman Karet Menurut Pola Pengembangan
di Kabupaten Melawi, 2020**
*Planted Area of Rubber by Development Design in Melawi
Regency, 2020*

Pola Pengembangan Development Design	TBM	T M	TT / R	Jumlah Total
(1)				
Pola Pir	0	0	0	0
Kebun Inti	0	0	0	0
Kebun Plasma	0	0	0	0
Pola UPP	0	0	0	0
Pola PBS	0	0	0	0
Pola Swadya (Rakyat)	7 566	20 734	5 317	33 167
2020	7 566	20 734	5 317	33 167
2019	7 536	20 747	4 904	33 537

Catatan/Note: ...

Sumber/Source: Dinas Pangan dan Perkebunan Kabupaten Melawi

Tabel 5.2.5 Luas Area Tanaman Kelapa Sawit Menurut Pola Pengembangan di Kabupaten Melawi, 2020
Planted Area of Oil Palm by Development Design in Melawi Regency, 2020

Pola Pengembangan <i>Development Design</i>	TBM	T M	TT / R	Jumlah <i>Total</i>
(1)				
Pola Pir
Kebun Inti
Kebun Plasma
Pola UPP
Pola PBS
Pola Swadya (Rakyat)
2020	6 244	41 636	1 000	48 880
2019	9 997	34 195	1 337	45 529

Catatan/Note: ...

Sumber/Source: Dinas Pangan dan Perkebunan Kabupaten Melawi

Tabel
Table 5.2.6

Jumlah Petani, Luas Tanaman, dan Produksi Perkebunan Kelapa Sawit Menurut Pola di Kabupaten Melawi, 2020
Number of Farmers, Planted Area and Production of Oil Palm Estates by Development Design in Melawi Regency, 2020

Pola Pengembangan Development Design	Petani	Luas Tanaman	Produksi (CPO)
(1)			
Pola Pir
Kebun Inti
Kebun Plasma
Pola UPP
Pola PBS
Pola Swadya (Rakyat)
2020	4 254	48 880	186 342
2019	3 203	45 529	54 439

Catatan/Note: ...

Sumber/Source: Dinas Pangan dan Perkebunan Kabupaten Melawi

Tabel 5.2.7 Jumlah Petani, Luas Tanaman, dan Produksi Perkebunan Karet Menurut Pola di Kabupaten Melawi, 2020
Number of Farmers, Planted Area and Production of Rubber Estates by Development Design in Melawi Regency, 2020

Pola Pengembangan Development Design	Petani	Luas Tanaman	Produksi (Ton)
(1)			
Pola Pir
Kebun Inti
Kebun Plasma
Pola UPP
Pola PBS
Pola Swadya (Rakyat)
2020	16 817	33 617	15 152
2019	16 787	33 587	15 167

Catatan/Note: ...
 Sumber/Source: Dinas Pangan dan Perkebunan Kabupaten Melawi

Tabel
Table 5.2.8**Jumlah Petani, Luas Tanaman, dan Produksi Perkebunan Karet Menurut Kecamatan di Kabupaten Melawi, 2020**
Number of Farmer, Planted Area, and Production of Rubber by District in Melawi Regency, 2020

Kecamatan <i>District</i>	Luas Area Menurut Komposisi Tanam <i>Total Area of Composition</i> (Ha)				Jumlah Petani <i>Farmer</i>	Jumlah Produksi <i>Production</i>
	Tanaman Muda <i>Not Yet Produce</i>	Menghasilkan <i>Producing Plant</i>	Tua/ Rusak <i>Old/ Damaged</i>	Total Luas Area		
(1)	(2)	(3)	(4)			
Sokan	554	1 679	464	2 697	1 391	1 148
Tanah Pinoh	141	1 489	480	2 110	914	1 042
Tanah Pinoh Barat	233	907	486	1 626	700	653
Sayan	1 169	3 060	625	4 854	2 030	2 099
Belimbing	1 559	1 198	460	3 217	1 592	873
Belimbing Hulu	125	801	489	1 415	1 109	583
Nanga Pinoh	493	3 409	477	4 379	2 014	2 857
Pinoh Selatan	638	1 191	490	2 319	1 495	931
Pinoh Utara	1 640	2 313	295	4 248	2 281	1 716
Ella Hilir	562	2 043	453	3 058	1 560	1 426
Menukung	452	2 644	598	3 694	1 701	1 824
Kabupaten Melawi	7 566	20 734	5 317	33 617	16 787	15 152

Catatan/Note: ...

Sumber/Source: Dinas Pangan dan Perkebunan Kabupaten Melawi

Tabel 5.2.9 **Populasi Ternak Menurut Jenis Ternak Di Kabupaten Melawi, 2020**
Table 5.2.9 **Livestock Population by Kind of Livestock in Melawi Regency, 2020**

Kecamatan	Ternak Besar		Ternak Kecil	
	Sapi	Kerbau	Babi	Kambing
(1)	(2)	(3)	(4)	(5)
S o k a n	1331	0	1399	326
Tanah Pinoh	1518	0	1690	389
Tanah Pinoh Barat	752	13	1601	211
S a y a n	780	6	1519	257
Belimbing	1139	26	1196	419
Belimbing Hulu	550	0	1911	276
Nanga Pinoh	2032	11	2517	694
Pinoh Selatan	789	0	1984	298
Pinoh Utara	837	1	1822	261
Ella Hilir	1424	0	2471	285
Menukung	1353	0	1696	309
2020	12 505	57	19 806	3 725
2019	10 033	56	23 485	3 618

Catatan/Note: ...

Sumber/Source: Dinas Pertanian, Perikanan dan Peternakan Kabupaten Melawi

Tabel
Table 5.2.10

**Populasi Ternak Unggas Menurut Jenis Unggas Di
Kabupaten Melawi, 2020**
*Poultry Population by Kind of Poultry in Melawi Regency,
2020*

<i>Kecamatan</i>	<i>Ayam Ras</i>	<i>Ayam Buras</i>	<i>Itik</i>
(1)	(2)	(3)	(4)
S o k a n	55 000	14 980	1 075
Tanah Pinoh	87 500	15 667	1 129
Tanah Pinoh Barat	15 000	12 050	788
S a y a n	42 000	13 742	748
Belimbing	57 500	15 990	833
Belimbing Hulu	17 000	10 041	457
Nanga Pinoh	197 500	17 858	1 329
Pinoh Selatan	44 000	11 042	833
Pinoh Utara	41 500	11 041	375
Ella Hilir	48 000	16 433	1 114
Menukung	47 500	14 670	920
2020	652 500	153 514	9 601
2019	572 000	157 950	9 598

Catatan/Note: ...

Sumber/Source: Dinas Pertanian, Perikanan dan Peternakan Kabupaten Melawi

Tabel 5.2.11 Jumlah Pemotongan Ternak Menurut Jenis Ternak Di Kabupaten Melawi, 2020
Number of Livestock Slaughtered by Kind of Livestock in Melawi Regency, 2020

Kecamatan	Ternak Besar		Ternak Kecil	
	Sapi	Kerbau	Babi	Kambing
(1)	(2)	(3)	(4)	(5)
S o k a n	61	...	120	72
Tanah Pinoh	122	...	475	190
Tanah Pinoh Barat	10	...	34	...
S a y a n	25	...	72	14
Belimbing	41	...	61	51
Belimbing Hulu	12	...	29	12
Nanga Pinoh	889	...	2 554	417
Pinoh Selatan	21	...	54	39
Pinoh Utara	9	...	50	11
Ella Hilir	64	...	199	63
Menukung	52	...	238	70
2020	1 306	...	3 886	939
2019	861	...	2 522	585

Catatan/Note: ...

Sumber/Source: Dinas Pertanian, Perikanan dan Peternakan Kabupaten Melawi

Tabel 5.2.12 Jumlah Pemotongan Unggas Menurut Jenis Unggas, 2020
Table Number of Poultry Slaughtered by Kind of Poultry in Melawi Regency, 2020

<i>Kecamatan</i>	<i>Ayam Ras</i>	<i>Ayam Buras</i>	<i>Itik</i>
(1)	(2)	(3)	(4)
S o k a n	78 000	2 412	120
Tanah Pinoh	114 000	2 501	174
Tanah Pinoh Barat	0	960	0
S a y a n	45 000	972	0
Belimbing	47 500	1 680	0
Belimbing Hulu	0	1 214	0
Nanga Pinoh	219 000	4 331	452
Pinoh Selatan	0	1 694	0
Pinoh Utara	0	1 308	0
Ella Hilir	79 000	2 176	104
Menukung	81 000	2 398	132
2020	663 500	21 646	982
2019	581 800	25 146	348

Catatan/Note: ...

Sumber/Source: Dinas Pertanian, Perikanan dan Peternakan Kabupaten Melawi

Tabel 5.2.13 **Perkembangan Populasi Dan Produksi Ternak Di Kabupaten Melawi, 2019-2020**
Table 5.2.13 **Progress of Livestock Population in Melawi Regency, 2019-2020**

<i>Komoditas</i>	<i>Populasi Ternak (Ekor)</i>	<i>Produksi Daging (Kg)</i>
(1)	(2)	(3)
Sapi Potong	12 505	137 950
Kerbau	57	...
Kambing	3 715	8 142
Itik	9 588	494
Ayam Ras	652 500	878 220
Ayam Buras	151 554	35 959
Babi	20 786	151 611
Lainnya
2020	1 306	3 886
2019	861	2 522

Catatan/Note: ...

Sumber/Source: Dinas Pertanian, Perikanan dan Peternakan Kabupaten Melawi

Tabel
Table 5.2.14

Perkembangan Produksi Perikanan Menurut Sub Sektor Perikanan, 2018-2020
Progress of Fishery Production by Sector in Melawi Regency, 2018-2020

(Ton)

<i>Tahun</i>	Perairan Umum	Perairan Budidaya	Jumlah
(2)	(3)	(4)	(5)
2018	143.9	6.8	150.7
2019	142.25	5.05	147.30
2020	88.89	8.76	97.64

Catatan/Note: ...

Sumber/Source: Dinas Pertanian, Perikanan, dan Peternakan Kabupaten Melawi

Tabel
Table 5.2.15

Produksi Perikanan Di Perairan Umum Menurut Jenis Ikan Dan Alat Penangkapan, 2020
Production of Fishery by Type of Fish, 2020

Jenis Ikan	Alat Penangkapan									
	Bubu		Pancing Berjoran		Pukat Labuh		Rawai Dasar		Jala Tebar	
	2019	2020	2019	2020	2019	2020	2019	2020	2019	2020
(1)	(2)	(4)	(5)	(6)	(7)	(8)	(9)	(10)	(11)	(12)
Baung	3.36	7.34	15.07	13.32	7.05	4.71	1.39	1.27
Belida	6.76	1.88
Belut Sawah	0.90	1.15
Bilih
Gabus	0.50	1.22
Jelawat	1.15	...	4.03	...	22.36	...	0.30	...	1.91	...
Lais	0.32	0.65	5.26	1.04	12.36	5.07	0.52	0.70
Lele	0.77	1.16	0.22	0.77
Mujair	0.76
Parai	1.08
Patin	3.83	0.96	16.78	8.31	1.35	2.01	0.62	0.46
Sepat Siam	0.23
Sepatung	0.18
Sili/ Tilan	1.57	1.54	7.05	2.05	0.26	0.51	0.17	...
Tapah	2.19	4.19	6.12	2.22	2.94	0.37
Tawes	2.01	1.80	3.45	2.54	5.34	17.14	...	0.80	...	2.11
Toman	...	0.29	0.15
Udang Danau	0.38	1.97
Udang Galah	0.22
Jumlah	12.87	20.09	52.29	26.00	69.23	35.60	2.43	4.02	4.09	3.84

Catatan/Note: ...

Sumber/Source: Dinas Pertanian, Perikanan dan Peternakan Kabupaten Melawi

Tabel 5.2.16 **Produksi Perikanan Budidaya Di Keramba Menurut Jenis Ikan, 2020**
Table 5.2.16 **Fishery Production in Fish Cage by Type of Fish, 2020**

(Ton)

Komoditas	Produksi (Ton)
(1)	(2)
Gurame	0.11
Lele	0.77
Mas	183.55
Nila	254.79
Patin	422.66
Jelawat	0.31
2020	1 306
2019	861

Catatan/Note: ...

Sumber/Source: Dinas Pertanian, Perikanan dan Peternakan Kabupaten Melawi

Tabel 5.2.17 **Produksi Perikanan Budidaya Di Kolam Menurut Jenis Ikan, 2020**
Table 5.2.17 **Fishery Production in Pond by Type of Fish in Melawi Regency, 2020**

<i>Komoditas</i>	<i>Produksi (Ton)</i>
(1)	(2)
Mas	1 499.57
Jelawat	286.10
Gurami	385.11
Nila	2 911.76
Lele	1 995.57
Patin	820.42
2020	7 898.53
2019	5 035.00

Catatan/Note: ...

Sumber/Source: Dinas Pertanian, Perikanan dan Peternakan Kabupaten Melawi

Tabel
Table 5.2.18

**Jumlah Produksi Dan Nilai Produksi Pembenuhan Ikan
Dari Kolam Upr (Unit Pembenuhan Rakyat) Di Kabupaten
Melawi, 2020**
*Number and Value of River Fishery Production by Type of
Fish in Melawi, 2020*

<i>Jenis Ikan</i>	<i>Jumlah Produksi (1000 Ekor)</i>	<i>Nilai Produksi (000 Rupiah)</i>
(1)	(2)	(3)
Gurame	13.86	12 475 800
Lele	1 378.46	344 616 000
Mas	59.8	14 950 000
Nila	49.06	12 263 750
Patin	13.81	11 044 000
2020	1 514.99	395 349 550
2019	3 404	2 421 100

Catatan/Note: ...

Sumber/Source: Dinas Pertanian, Perikanan dan Peternakan Kabupaten Melawi

Tabel 5.2.19 **Jumlah Rumah Tangga Perikanan Di Kabupaten Melawi, 2020**
Table **Number of Fishery Household in Melawi Regency, 2020**

Tahun	Perairan Umum	Budidaya		Jumlah
		Karamba	Kolam	
(1)	(2)	(3)	(4)	(5)
2019	611	437	1 983	3 031
2020	608	437	1 983	3 028

Catatan/Note: ...

Sumber/Source: Dinas Pertanian, Perikanan dan Peternakan Kabupaten Melawi

Tabel 5.2.20 **Jumlah Rumah Tangga Perikanan Di Kabupaten Melawi, 2020**
Table *Number of Fishery Household in Melawi Regency, 2020*

Sarana Produksi	2018	2017	2016
(1)	(2)	(3)	(4)
Bubu	...	56	57
Pancing Berjoran	...	226	223
Pukat Labuh	...	290	289
Rawai Dasar	...	20	20
Jala Tebar	...	19	19
Jumlah	...	611	608

Catatan/Note: ...

Sumber/Source: Dinas Pertanian, Perikanan dan Peternakan Kabupaten Melawi

PRODUKSI LISTRIK PLN

62.153.193

KWH



JUMLAH PELANGGAN PLN

42.827

PELANGGAN

JUMLAH AIR YANG
DISALURKAN TAHUN 20211.774.591_{M²}

PENJELASAN TEKNIS

1. Pelanggan adalah individu atau kelompok, baik rumah tangga, perusahaan atau institusi non profit yang membeli air bersih dari perusahaan air bersih.
2. Air disalurkan adalah volume air bersih dari perusahaan air bersih

TECHNICAL NOTES

1. *Customers are individuals or groups, whether household, company or non-profit institutions that buy water supply from water supply establishment.*
2. *Distributed water is the volume of water supply from water supply establishment.*

<https://melawikab.bps.go.id>

ULASAN

Jumlah listrik yang terjual oleh PT.PLN di Kabupaten Melawi pada tahun 2020 sebesar 62153.193 KWh. Jumlah pelanggan listrik PT.PLN meningkat dari tahun sebelumnya sebanyak 42.028 pelanggan menjadi 42.827 pelanggan.

Pelanggan air PDAM di Kabupaten Melawi pada tahun 2020 sebanyak 7.961 pelanggan dengan jumlah air yang disalurkan sebesar 1.774.591 m³.

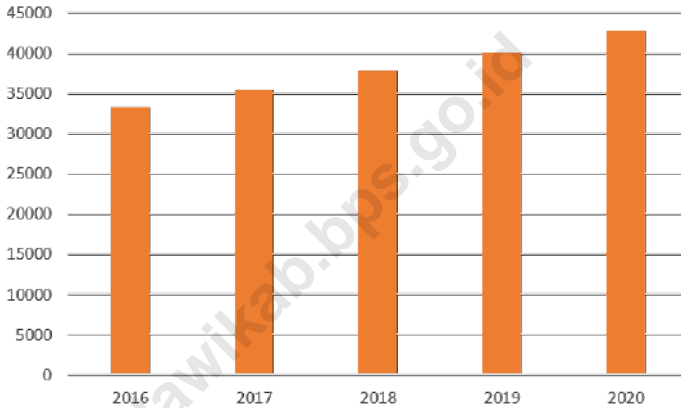
DESCRIPTION

PT.PLN electricity production in Melawi Regency in 2020 amounted to 62,153,193 KWh. The number of PT.PLN electricity customers increased from 42,028 in the previous year to 42,827.

PDAM water customers in Melawi Regency in 2020 were 7,961 customers with the amount of water channeled at 1,774,591 m³.

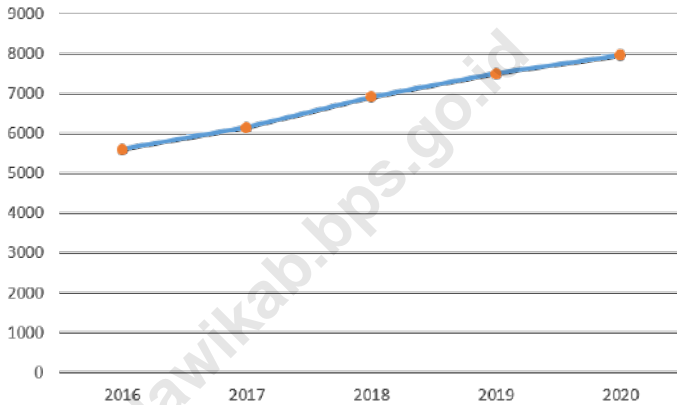
Gambar
Figures 6.1

Jumlah Pelanggan Listrik PLN, 2016-2020
Number of Electricity Customers, 2016-2020



Sumber/Source : PT.PLN (Persero) Wilayah V Cabang Sanggau Ranting Nanga Pinoh

Gambar 6.2 Jumlah Pelanggan Air yang Disalurkan, 2016-2020
Figures *Number of Distributed Water, 2016-2020*



Sumber/Source : PDAM Tirta Melawi

Tabel
Table 6.1

Daya Terpasang, Produksi, dan Distribusi Listrik PT. PLN (Persero) pada Cabang/Ranting PLN Menurut Kecamatan di Kabupaten Melawi, 2020
Installed Electricity Power, Production, and Distribution of PT. PLN (Persero) at PLN Branch by Subdistrict in Melawi Regency, 2020

Kecamatan Subdistrict	Daya Terpasang Installed Electricity Power (KW)	Produksi Listrik Electricity Production (KWh)	Listrik Terjual Electricity Sold (KWh)	Dipakai Sendiri Own Used (KWh)	Susut/ Hilang Shrinkage/ Lost (KWh)
(1)	(2)	(3)	(4)	(5)	(6)
Sokan
Tanah Pinoh
Tanah Pinoh Barat
Sayan
Belimbing
Belimbing Hulu
Nanga Pinoh
Pinoh Selatan
Pinoh Utara
Ella Hilir
Menukung
Kabupaten Melawi	...	62 153 193

Catatan/Note: ...

Sumber/Source: PT.PLN (Persero) Wilayah V Cabang Sanggau Ranting Nanga Pinoh

Tabel
Table 6.2**Jumlah Pelanggan Listrik Menurut Kecamatan di
Kabupaten Melawi, 2016–2020**
**Number of Electricity Customers by Subdistrict in Melawi
Regency, 2016–2020**

Kecamatan Subdistrict	2016	2017	2018	2019	2020
(1)	(2)	(3)	(4)	(5)	(6)
Sokan
Tanah Pinoh
Tanah Pinoh Barat
Sayan
Belimbing
Belimbing Hulu
Nanga Pinoh
Pinoh Selatan
Pinoh Utara
Ella Hilir
Menukung
Kabupaten Melawi	33 245	35 406	37 759	40 028	42 827

Catatan/Note: ...

Sumber/Source: PT.PLN (Persero) Wilayah V Cabang Sanggau Ranting Nanga Pinoh

Tabel
Table 6.3**Jumlah Pelanggan dan Air yang Disalurkan Menurut
Kecamatan di Kabupaten Melawi, 2020**
*Number of Customers and Distributed Water by Subdistrict
in Melawi Regency, 2020*

Kecamatan Subdistrict	Pelanggan Number of Customers	Air Disalurkan Distributed Water (m ³)	Nilai Value (Rp)
(1)	(2)	(3)	(4)
Sokan
Tanah Pinoh
Tanah Pinoh Barat
Sayan
Belimbing
Belimbing Hulu
Nanga Pinoh
Pinoh Selatan
Pinoh Utara
Ella Hilir
Menukung
Kabupaten Melawi	7 961	1 774 591	9 324 096 525

Catatan/Note: ...

Sumber/Source: PDAM Tirta Melawi

Tabel
Table 6.4**Jumlah Pelanggan Air MInum Menurut Kecamatan di
Kabupaten Melawi, 2016–2020**
**Number of Distributed Water Customers by Subdistrict in
Melawi Regency, 2016–2020**

Kecamatan Subdistrict	2016	2017	2018	2019	2020
(1)	(2)	(3)	(4)	(5)	(6)
Sokan
Tanah Pinoh
Tanah Pinoh Barat
Sayan
Belimbing
Belimbing Hulu
Nanga Pinoh
Pinoh Selatan
Pinoh Utara
Ella Hilir
Menukung
Kabupaten Melawi	5 592	6 136	6 912	7 501	7 961

Catatan/Note: ...

Sumber/Source: PDAM Tirta Melawi

Tabel
Table 6.5**Jumlah Industri Kecil Menengah (IKM) Di Kabupaten Melawi, 2020**
Number of Small and Medium Industries in Melawi Regency, 2020

Kecamatan Subdistrict	Industri Pangan	Industri Sandang	Industri Kimia Dan Bahan Bangunan	Industri Logam Dan Elektronika	Industri Kerajinan
(1)	(2)	(3)	(4)	(5)	(6)
Sokan	13	3	24	5	4
Tanah Pinoh	23	26	55	3	8
Tanah Pinoh Barat	16	0	16	8	6
Sayan	83	3	86	0	0
Belimbing	8	0	8	0	3
Belimbing Hulu	0	0	0	0	0
Nanga Pinoh	75	21	96	0	47
Pinoh Selatan	10	5	15	0	0
Pinoh Utara	1	0	1	0	62
Ella Hilir	3	3	6	0	2
Menukung	5	3	8	0	0
Kabupaten Melawi	237	64	315	16	132

Catatan/Note: ...

Sumber/Source: Dinas Tenaga Kerja

Tabel
Table 6.6**Jumlah Tenaga Kerja Industri Kecil Menengah (Ikm) Di Kabupaten Melawi, 2020**
Number of Small and Medium Industry Workers (Ikm) in Melawi Regency, 2020

Kecamatan Subdistrict	Industri Pangan	Industri Sandang	Industri Kimia Dan Bahan Bangunan	Industri Logam Dan Elektronika	Industri Kerajinan
(1)	(2)	(3)	(4)	(5)	(6)
Sokan	15	6	26	3	76
Tanah Pinoh	36	39	42	19	182
Tanah Pinoh Barat	25	0	0	0	37
Sayan	83	4	4	3	98
Belimbing	290	0	20	0	316
Belimbing Hulu	0	0	6	0	6
Nanga Pinoh	198	59	269	35	711
Pinoh Selatan	21	5	14	0	40
Pinoh Utara	1	0	4	15	142
Ella Hilir	5	3	9	4	25
Menukung	11	3	7	1	22
Kabupaten Melawi	237	64	315	16	132

Catatan/Note: ...

Sumber/Source: Dinas Tenaga Kerja

Tabel
Table 6.7**Distribusi Bahan Bakar Menurut Bulan Dan Jenis Bahan Bakar Di Kabupaten Melawi, 2020**
Fuel Distribution by Month and Type of Fuel in Melawi Regency, 2020

Kecamatan Subdistrict	Premium (Ribu Liter)	Biosolar (Ribu Liter)	Jumlah
(1)	(2)	(3)	(4)
Januari	1 064	1 168	2 232
Februari	976	1 064	2 040
Maret	1 096	1 152	2 248
April	1 096	1 208	2 304
Mei	1 104	1 208	2 312
Juni	1 104	1 208	2 312
Juli	1 104	1 136	2 240
Agustus	1 104	1 208	2 312
September	1 104	1 208	2 312
Oktober	1 072	1 200	2 272
Nopember	1 040	1 208	2 248
Desember	1 120	1 212	2 332
Kabupaten Melawi	12 984	14 180	27 164

Catatan/Note: ...

Sumber/Source: Pertamina Depot Sintang

Tabel
Table 6.8**Distribusi Bahan Bakar Menurut Kecamatan Dan Jenis
Bahan Bakar Di Kabupaten Melawi, 2020**
**Fuel Distribution by Subdistrict and Type of Fuel in Melawi
Regency, 2020**

Kecamatan Subdistrict	Premium (Ribu Liter)	Biosolar (Ribu Liter)	Jumlah
(1)	(2)	(3)	(4)
Januari	1 320	1 320	2 640
Februari	944	1 048	1 992
Maret	0	0	0
April	0	0	0
Mei	2 944	2 040	4 984
Juni	0	0	0
Juli	4 440	8 328	12 768
Agustus	0	0	0
September	0	0	0
Oktober	3 336	1 440	4 776
Nopember	0	4	4
Desember	12 984	14 180	27 164
Kabupaten Melawi	12 984	14 180	27 164

Catatan/Note: ...

Sumber/Source: Pertamina Depot Sintang

JUMLAH HOTEL DI KABUPATEN MELAWI

21

HOTEL



PENJELASAN TEKNIS**TECHNICAL NOTES**

- | | |
|---|--|
| <p>1. Wisatawan mancanegara (wisman) ialah s e t i a p pengunjung yang mengunjungi suatu negara di luar tempat tinggalnya, didorong oleh satu atau beberapa keperluan tanpa bermaksud memperoleh penghasilan di tempat yang dikunjungi dan lamanya kunjungan tersebut tidak lebih dari satu tahun (12 bulan).</p> | <p>1. <i>An International Visitor is any person visiting a country other than his usual place of residence for any reason other than for earning income in the country visited, and the length of stay is no more than one year (12 months).</i></p> |
| <p>2. Hotel adalah penyediaan akomodasi secara harian berupa kamar-kamar di dalam satu bangunan yang dapat dilengkapi dengan jasa pelayanan makan dan minum, kegiatan hiburan dan atau fasilitas lainnya. Hotel terdiri dari hotel berbintang dan hotel non- bintang.</p> | <p>2. <i>Hotel is a daily supply of accommodation rooms within a building which can be equipped with eating and drinking services, entertainment activities and/or other facilities. Hotel consists of a classified hotel and a non-classified hotel.</i></p> |
| <p>3. Hotel bintang adalah usaha penyediaan jasa pelayanan penginapan, makan minum serta jasa lainnya bagi umum dengan menggunakan sebagian atau seluruh bangunan. Usaha ini dikelola secara komersial serta memenuhi ketentuan persyaratan sebagai hotel bintang (termasuk berlian) yang ditetapkan dalam surat keputusan instansi yang membinanya. Misalnya hotel bintang lima, hotel bintang empat dan seterusnya.</p> | <p>3. <i>A star hotel is the business of providing an accommodation, eating and drinking as well as other services for the public by using a building or a part of a building. It is managed commercially and meets specified requirements as a star hotel (including diamonds) set forth in the decree of fostering agency. For example, five star hotel, four star hotel, and so on.</i></p> |
| <p>4. Tingkat penghunian kamar</p> | <p>4. <i>Room occupancy rate is the</i></p> |

adalah rata-rata lamanya tamu menginap adalah banyaknya malam tempat tidur yang terpakai (malam tamu) dengan banyaknya tamu yang menginap di hotel atau akomodasi lainnya.

number of room-nights occupied divided by the number of room-nights available, multiplied by 100 percent.

<https://melawikab.bps.go.id>

ULASAN

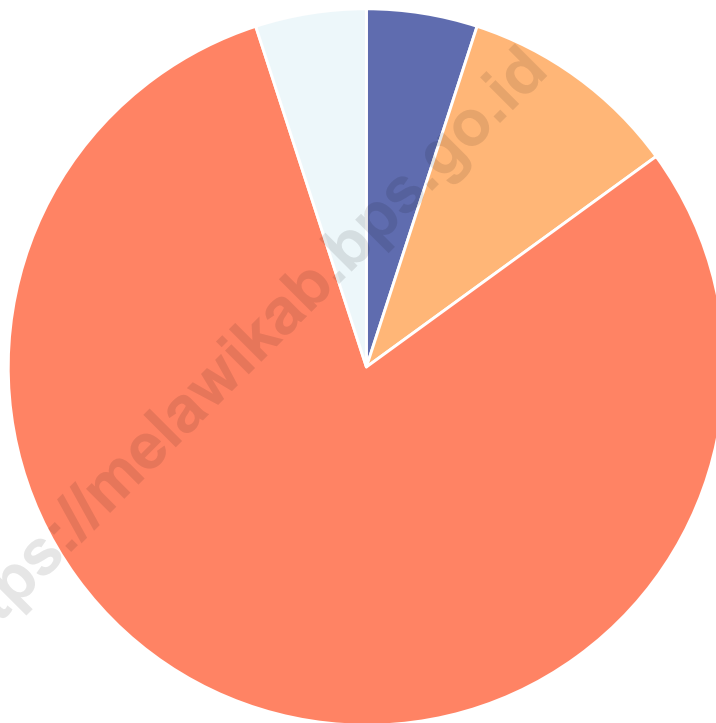
Jumlah penginapan di Kabupaten Melawi sebanyak 21 Penginapan. Penginapan sebagian besar berlokasi di Kecamatan Nanga Pinoh, yaitu sebesar 76,19 persen dari total penginapan yang ada. Sebanyak 23,81 persen sisanya tersebar di empat kecamatan, yaitu Kecamatan Menukung, Ella Hilir, Sokan, dan Tanah Pinoh.

DESCRIPTION

The number of lodgings in Melawi Regency is 21 Inns. Most lodgings are located in Nanga Pinoh Subdistrict, which is 76.19 percent of the total lodging. The remaining 23.81 percent is spread over four sub-districts, namely Menukung, Ella Hilir, Sokan, and Tanah Pinoh..

<https://melawikab.bps.go.id>

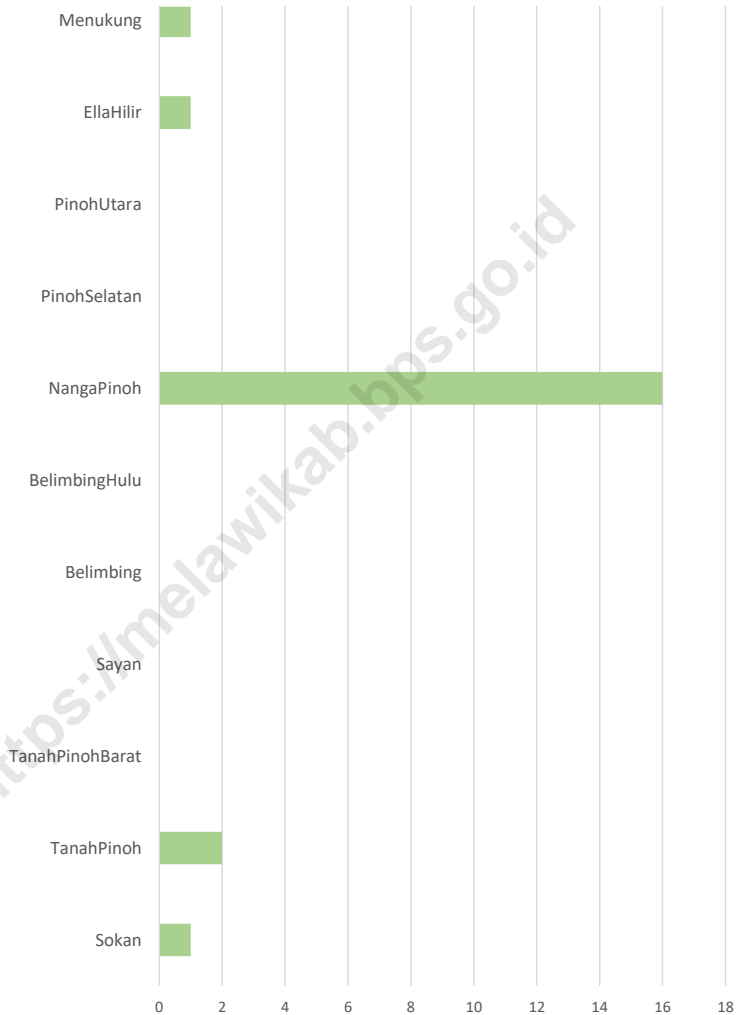
Gambar 7.1 **Persentase Penginapan Menurut Kecamatan (%), 2020**
Figures 7.1 **Lodging Percentage by Subdistrict (%), 2020**



■ Sokan ■ TanahPinoh ■ NangaPinoh ■ Menukung

Sumber/Source : BPS

Gambar 7.2 Jumlah Penginapan Menurut Kecamatan, 2020
Figures **7.2** **Number of Lodging by Subdistrict, 2020**



Sumber/Source : BPS

Tabel
Table 7.1**Jumlah Jasa Akomodasi, 2018-2020**
Number of Accommodation Services, 2018-2020

Kecamatan Subdistrict	2018	2019	2020
(1)	(2)	(3)	(4)
Sokan	1	1	1
Tanah Pinoh	2	2	2
Tanah Pinoh Barat	0	0	0
Sayan	0	0	0
Belimbing	0	0	0
Belimbing Hulu	0	0	0
Nanga Pinoh	16	16	16
Pinoh Selatan	0	0	0
Pinoh Utara	0	0	0
Ella Hilir	1	1	1
Menukung	1	1	1
Kabupaten Melawi	21	21	21

Catatan/Note: ...

Sumber/Source: BPS Survei Akomodasi dan Jasa Pariwisata Tahunan

PANJANG JALAN KABUPATEN:

766,49^{KM}Sangat Buruk
4,41 Km

149,18 Km

315,13 Km

258,07 Km

Baik

Sedang

Buruk

PANJANG JALAN MENURUT JENIS PERMUKAAN
TAHUN 2021

ASPAL

20,07%



TANAH

56,96%



KERIKIL

18,55%



LAINNYA

4,43%

PENJELASAN TEKNIS

1. Kantor Pos adalah tempat pemberi pelayanan komunikasi tertulis dan atau surat elektronik, layanan paket, layanan logistik, layanan transaksi keuangan, dan layanan keagenan pos untuk kepentingan umum. Rumah pos berfungsi sama seperti kantor pos dan kantor pos pembantu, bedanya rumah pos biasanya terletak di daerah terpencil.

TECHNICAL NOTES

1. *Post Office is a service provider facility of written communication and or electronic mail, parcel service, logistics services, financial transaction services, and postal services to the public. Postal house has the same function as the post office and subsidiary of post office the difference is that postal house is usually located in remote areas.*

<https://melawikab.bps.go.id>

ULASAN

Panjang jalan Kabupaten di Wilayah Kabupaten Melawi sampai tahun 2020 tercatat 766,49 km, yang didominasi oleh jalan berkondisi sedang yaitu sebesar 315,128 km dan 149,179 km jalan berkondisi baik. Status jalan yang ada di Kabupaten Melawi berkelas IIIB dengan pengelolaan terbesar oleh Kabupaten.

Jumlah Kantor Pos Pembantu di Kabupaten Melawi tidak mengalami perubahan dari tahun sebelumnya, yaitu masih berjumlah 2. Kantor pos tersebut terdapat di Nanga Pinoh dan Tanah Pinoh

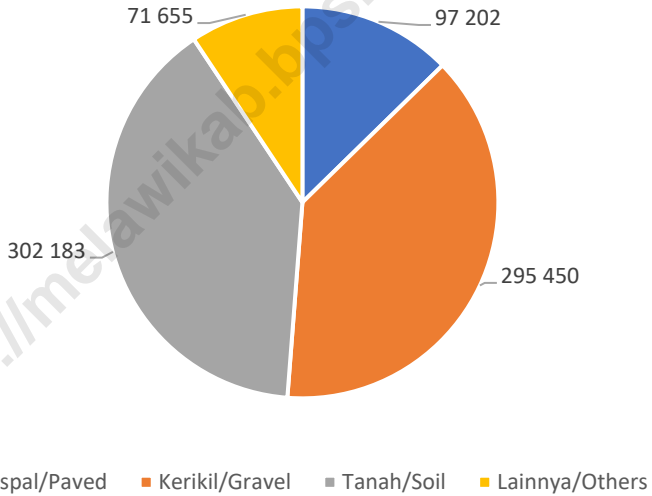
DESCRIPTION

Road length in the Melawi Regency in 2020 recorded 766.49 kilometres. Road conditions throughout 2018 dominated by damage condition that is 315.128 kilometres roads and 149,179 km in good condition. All roads in the Melawi Regency classified as class IIIB with the most of the roads managed by the regency.

The number of Support Post Offices in Melawi Regency has not changed from the previous year, which is still 2. The post office is located in Nanga Pinoh and Tanah Pinoh

Gambar 8.1
Figures

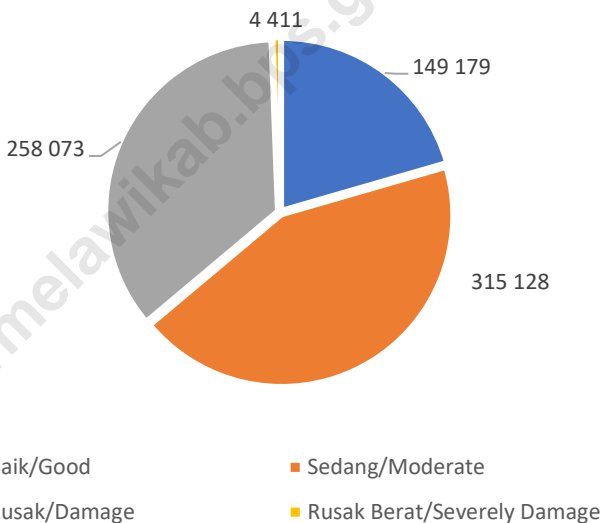
**Panjang Jalan Kabupaten Menurut Jenis Permukaan
Jalan di Kabupaten Melawi (km), 2020**
*Length of Regency Roads by Type of Road Surface in
Melawi Regency (km), 2020*



Sumber/Source : Dinas Pekerjaan Umum dan Penataan Ruang Kabupaten Melawi

Gambar 8.2
Figures

Panjang Jalan Kabupaten Menurut Kondisi Jalan di Kabupaten Melawi (km), 2020
Length of Regency Roads by Condition of Roads in Melawi Regency (km), 2020



Sumber/Source : Dinas Pekerjaan Umum dan Penataan Ruang Kabupaten Melawi

8.1 TRANSPORTASI TRANSPORTATION

Tabel 8.1.1 Panjang Jalan¹ Menurut Tingkat Kewenangan Pemerintahan di Kabupaten Melawi (km), 2018–2020
Table Length of Roads by Level of Government Authority in Melawi Regency (km), 2018–2020

Tingkat Kewenangan Pemerintahan Level of Government Authority	2018	2019	2020
(1)	(2)	(3)	(4)
Negara ² /State ²	30.2	30.2	...
Provinsi/Province	135	135	...
Kabupaten/Kota Regency/Municipality	766.49	766.49	766.49
Jumlah/Total	931.69	931.69	

Catatan/Note: ¹ Data tidak termasuk panjang jalan tol/Excluding toll road

² Berdasarkan Keputusan Menteri Pekerjaan Umum dan Perumahan Rakyat No. 248/KPTS/M/2015/Based on Public Work and Public Housing Ministerial Decree No. 248/KPTS/M/2015

Sumber/Source: Dlnas Pekerjaan Umum dan Penataan Ruang Kabupaten Melawi

Tabel 8.1.2 Panjang Jalan Kabupaten Menurut Jenis Permukaan Jalan di Kabupaten Melawi (km), 2020
Table Length of Region's Roads by Type of Road Surface in Melawi Regency (km), 2020

Jenis Permukaan Jalan Type of Road Surface	Jumlah	Persentase
(1)	(2)	(3)
Aspal/Paved	97 202	12.681
Kerikil/Gravel	295 450	38.546
Tanah/Soil	302 183	39.424
Lainnya/Others	71 655	9.348
Jumlah/Total	766 490	100

Catatan/Note:

Sumber/Source: Dinas Pekerjaan Umum dan Penataan Ruang Kabupaten Melawi

Tabel 8.1.3 Panjang Jalan Kabupaten Menurut Kondisi Jalan di Kabupaten Melawi (km), 2020
Table 8.1.3 Length of Region's Roads by Condition of Roads in Melawi Regency (km), 2020

Kondisi Jalan Condition of Roads	Jumlah	Persentase
(1)	(2)	(3)
Baik/Good	149 179	20.53
Sedang/Moderate	315 128	43.36
Rusak/Damage	258 073	35.51
Rusak Berat/Severely Damage	4 411	0.61
Jumlah/Total	726 791	100

Catatan/Note: ...

Sumber/Source: Dinas Pekerjaan Umum dan Penataan Ruang Kabupaten Melawi

Tabel 8.1.4 Realisasi Bongkar Muat Barang Melalui Satker LLASD Melawi, 2020
Table Realization of Loading and Unloading of Goods through the LLASD Melawi Satker, 2020

Bulan Months	9 Bahan Pokok		Bahan Makanan		Barang Kelontong		Barang Lainnya		Jumlah Total	
	Muat	Bongkar	Muat	Bongkar	Muat	Bongkar	Muat	Bongkar	Muat	Bongkar
(1)	(2)	(3)	(4)	(5)	(6)	(7)	(8)	(9)	(10)	(11)
Januari	29	...	8	...	4	...	4	...	45	...
Pebruari	27	...	7	...	3	...	2	...	39	...
Maret	31	...	8	...	2	...	2	...	43	...
April	36	...	4	...	2	...	3	...	45	...
Mei	34	...	5	...	6	...	2	...	47	...
Juni	37	...	6	...	5	...	5	...	53	...
Juli	39	...	8	...	7	...	2	...	56	...
Agustus	30	...	5	...	2	...	2	...	39	...
September	33	...	8	...	2	...	3	...	46	...
Oktober	35	...	6	...	4	...	2	...	47	...
Nopember	39	...	7	...	6	...	3	...	55	...
Desember	40	...	10	...	6	...	5	...	61	...
Kabupaten Melawi	410	0	82	0	49	0	35	0	576	...

Catatan/Note: ...

Sumber/Source: Dinas Perhubungan Kabupaten Melawi

Tabel 8.1.5 Banyaknya Kendaraan Umum Yang Aktif Dan Tidak Aktif Di Kabupaten Melawi, 2020
Table *Number of Active and Inactive Public Vehicles in Melawi Regency, 2020*

Kecamatan Subdistrict	2018	2019	2020
(1)	(2)	(3)	(4)
Truk	522
Bis Sedang dan Bis Besar	64
Pickup	408
Oplet	63
Mobil Tanki	43
Tronton	1
Engkel	0
Mobil Box	4
Dump Truck	163
Kabupaten Melawi	1268

Catatan/Note: ...

Sumber/Source: Dinas Perhubungan Kabupaten Melawi

Tabel 8.1.6 Jumlah Angkutan Sungai Menurut Jenisnya Di Kabupaten Melawi, 2020
Table Amount of River Transportation by Type in Melawi Regency, 2020

Kecamatan Subdistrict	2012	2013	2014	2015	2016	2017	2018	2019	2020
(1)	(2)	(3)	(4)	(5)	(6)	(7)	(8)	(9)	(10)
Perahu Motor	385	400	360	363	364	260	260	260	115
Bandung Bermotor	6	6	6	6	6	7
Tongkang	6	6	9	9	4	14	7	7	4
Perahu Motor Cepat / Speedboat	350	375	343	343	344	353	11	11	11
Perahu Tambang	55	50	45	36	37	56
Longboat	2	2	2	2	2	4	2	2	2
Kapal Tunda / Tug Boat	0	0	3	3	3	5
Kendaraan lain...?	0	1
Kabupaten Melawi	804	839	768	762	760	700	280	280	132

Catatan/Note: ...

Sumber/Source: Dinas Perhubungan Kabupaten Melawi

Tabel 8.1.7 Keluar Masuk Kendaraan, Penumpang Melalui Dermaga Nanga Pinoh, 2020
In And Out Of Vehicles, Passengers Through The Nanga Pinoh Pier, 2020

Bulan Months	Jumlah Kendaraan Number of Vehicles		Jumlah Penumpang Total passenger	
	Keluar In	Masuk Out	Keluar (Nanga Kayan - Nanga Pinoh)	Masuk (Nanga Pinoh - Nanga Kayan)
(1)	(2)	(3)	(4)	(5)
Januari	28	28	125	280
Pebruari	25	25	145	249
Maret	31	31	99	241
April	22	22	85	265
M e i	26	26	120	182
J u n i	25	25	212	315
J u l i	25	25	198	225
Agustus	20	20	90	165
September	28	28	123	335
Oktober	25	25	68	200
Nopember	27	27	165	293
Desember	25	25	200	375
Kabupaten Melawi	307	307	1 630	3 125

Catatan/Note: ...

Sumber/Source: Dinas Perhubungan Kabupaten Melawi

Tabel 8.1.8 Jumlah Penerbitan Surat Kendaraan Bermotor Menurut Jenisnya Di Kabupaten Melawi, 2020
Number of Motorized Vehicle Certificates Issued by Type in Melawi Regency, 2020

Bulan Months	STNK	BPKB
(1)	(2)	(3)
Januari	784	514
Pebruari	473	270
Maret	626	399
April	428	259
Mei	280	150
Juni	462	247
Juli	557	304
Agustus	602	332
September	587	346
Oktober	475	297
Nopember	755	530
Desember	822	601
2020	6 851	4 249
2019	9 000	5 465

Catatan/Note: ...

Sumber/Source: SAMSAT

Tabel 8.1.9 Jumlah Kendaraan Bermotor Menurut Jenisnya Di Kabupaten Melawi, 2020
Number of Motorized Vehicles by Type in Melawi Regency, 2020

Bulan Months	Mobil Penumpang Mini Bus	Mobil Barang Freight Cars	Bis Bus	Sepeda Motor Motorcycle	Kendaraan Khusus Special Vehicles
(1)	(2)	(3)	(4)	(5)	
Januari	191	96	1	1927	0
Pebruari	123	71	1	1369	1
Maret	141	88	7	1573	2
April	113	78	0	1145	0
Mei	127	69	1	1153	0
Juni	137	91	1	1644	0
Juli	138	87	2	1891	0
Agustus	169	84	1	1965	0
September	142	112	3	1717	4
Oktober	131	88	0	1580	0
Nopember	150	109	2	1741	0
Desember	198	88	6	1831	0
Kabupaten Melawi	1 760	1 061	25	19 536	7

Catatan/Note: ...

Sumber/Source: SAMSAT

8.2 KOMUNIKASI COMMUNICATION

Tabel 8.2.1 Banyaknya Kantor Pos Menurut Klasifikasi di Kabupaten Melawi, 2020
Number of Post Office by Classification in Melawi Regency, 2020

Kecamatan Subdistrict	Kantor Pos Induk Main Office	Kantor Pos Pembantu Assistance	Kantor Pos Kecamatan District Office	Rumah Pos Home Office	Kantor Pos Desa Village Office	Warpos Kesra Shop Office
(1)	(2)	(3)	(4)	(5)	(6)	(7)
Sokan	0	0	0	0	0	0
Tanah Pinoh	0	0	0	0	0	0
Tanah Pinoh Barat	0	0	0	0	0	0
Sayan	0	0	0	0	1	0
Belimbing	0	0	0	0	1	0
Belimbing Hulu	0	0	0	0	1	0
Nanga Pinoh	1	0	0	0	1	0
Pinoh Selatan	0	0	0	0	1	0
Pinoh Utara	0	0	0	0	1	0
Ella Hilir	0	0	0	0	1	0
Menukung	0	0	0	0	1	0
Kabupaten Melawi	1	0	0	0	8	0

Catatan/Note: ...

Sumber/Source: Kantor POS Kabupaten Melawi

Tabel
Table 8.2.2

**Jumlah Nilai Pengiriman Surat Khusus, Paket Pos, Bea
Wesel Pos dan Nilai Penjualan Benda-benda Pos (Rp) di
Kabupaten Melawi, 2020**
*Number of Special Delivery Post, Parcels, Money, and Sale
Items (Rp) in Melawi Regency, 2020*

Bulan Month	Surat Kilat Khusus	Paket Pos	Benda Pos	Bea Wesel Pos
(1)	(2)	(3)	(4)	
Januari	3 969 500	6 024 000	15 000 000	757 548 000
Februari	3 348 000	7 246 000	33 000 000	827 092 000
Maret	3 795 000	6 842 000	18 000 000	1 041 085 500
April	1 482 000	4 618 000	24 000 000	948 426 000
Mei	82 000	5 214 000	9 500 000	2 172 290 500
Juni	99 000	5 821 000	17 000 000	1 546 215 000
Juli	871 000	6 452 100	17 000 000	948 125 000
Agustus	225 000	4 528 000	20 000 000	1 025 794 000
September	954 800	6 112 800	18 000 000	948 135 000
Oktober	594 000	5 948 200	12 000 000	1 248 642 000
Nopember	351 500	6 831 000	25 000 000	1 468 154 000
Desember	782 000	6 724 000	30 000 000	1 618 961 000
Kabupaten Melawi	16 553 800	72 361 100	238 500 000	14 550 468 000

Catatan/Note: ...

Sumber/Source: Kantor Pos Melawi

Tabel
Table 8.2.3

**Jumlah Nilai Pengiriman Surat Khusus, Paket Pos, Bea
Wesel Pos dan Nilai Penjualan Benda-benda Pos (Rp) di
Kabupaten Melawi, 2020**
*Number of Special Delivery Post, Parcels, Money, and Sale
Items (Rp) in Melawi Regency, 2020*

Bulan Month	Surat Kilat Khusus	Kirim	
		Paket Pos	Wesel Pos
(1)	(2)	(3)	
Januari	94	47	255
Februari	99	54	224
Maret	99	39	227
April	51	38	216
Mei	78	60	294
Juni	82	41	241
Juli	68	53	285
Agustus	95	55	221
September	93	77	254
Oktober	67	61	213
Nopember	83	39	246
Desember	95	67	233
Kabupaten Melawi	1,004	631	2 909

Catatan/Note: ...

Sumber/Source: Kantor Pos Melawi

Lanjutan Tabel/*Continued Table* 4.2.1

Bulan Month	Surat Kilat Khusus	Terima	
		Paket Pos	Wesel Pos
(1)	(2)	(3)	
Januari	1 150	874	77
Februari	854	772	84
Maret	1 465	1 128	96
April	1 278	952	87
Mei	1 008	784	65
Juni	768	787	88
Juli	1 087	898	81
Agustus	958	842	76
September	1 357	995	82
Oktober	983	815	89
Nopember	1 164	939	78
Desember	1 015	946	97
Kabupaten Melawi	13 087	10 732	1 000

Catatan/Note: ...

Sumber/Source: Kantor Pos Melawi

Tabel
Table 8.2.4**Jumlah Koperasi Aktif dan Tidak Aktif Menurut
Kecamatan di Kabupaten Melawi, 2020**
**Number of Active and Non Active Cooperation by District at
Melawi Regency, 2020**

Kecamatan Subdistrict	Koperasi Aktif Active	Koperasi Non Aktif Non Active	Jumlah Total
(1)	(2)	(3)	(4)
Sokan	4	3	7
Tanah Pinoh	12	5	17
Tanah Pinoh Barat	1	0	1
Sayan	13	11	24
Belimbing	14	4	18
Belimbing Hulu	6	3	9
Nanga Pinoh	44	14	58
Pinoh Selatan	5	4	9
Pinoh Utara	7	1	8
Ella Hilir	20	3	23
Menukung	7	2	9
Kabupaten Melawi	133	50	183

Catatan/Note: ...

Sumber/Source: Dinas Koperasi Kabupaten Melawi

JUMLAH KOPERASI AKTIF DI KABUPATEN MELAWI

133

KOPERASI

TAHUN 2020

KOPERASI



PENJELASAN TEKNIS

1. Koperasi adalah sebuah organisasi ekonomi yang dimiliki dan dioperasikan oleh orang-orang demi kepentingan bersama. Koperasi melandaskan kegiatan berdasarkan prinsip gerakan ekonomi rakyat yang berdasarkan asas kekeluargaan.
2. KUD merupakan koperasi diwilayah pedesaan yang bergerak dalam penyediaan kebutuhan masyarakat yang 11kan wadah bagi pengembangan berbagai kegiatan ekonomi masyarakat pedesaan yang diselenggarakan oleh masyarakat dan untuk masyarakat itu sendiri.
3. KPRI adalah koperasi ini beranggotakan para pegawai negeri. Sebelum KPRI, koperasi ini bernama Koperasi Pegawai Negeri (KPN). KPRI bertujuan terutama meningkatkan kesejahteraan para pegawai negeri (anggota).
4. KOPKAR/ Koperasi karyawan adalah sebuah koperasi yang berada di sebuah perusahaan tertentu. Anggota koperasi ini adalah para karyawan dari perusahaan tersebut.

TECHNICAL NOTES

1. *Cooperatives are economic organizations owned and operated by individuals for mutual benefit. Cooperatives are based on the principles of the people's economic movement on the basis of family.*
2. *KUD is a cooperative in rural areas which is engaged in providing community needs related to agricultural activities. Village unit cooperatives can also be said as a forum for economic organizations with a social character and are a forum for the development of various economic activities of rural communities organized by the community and for the community itself.*
3. *KPRI is a cooperative consisting of civil servants. Before KPRI, this cooperative was called the Civil Servant Cooperative (KPN). KPRI aims primarily to improve the welfare of civil servants (members).*
4. *KOPKAR / Koperasi employee is a cooperative that is in a particular company. The members of the cooperative are the employees of the company.*

5. Koperasi Pasar (Koppas) adalah jenis koperasi yang anggotanya terdiri dari para pedagang pasar. Bentuk koperasi koperasi pasar dapat berupa koperasi simpan pinjam yang menyediakan pinjaman modal bagi para pedagang.
5. Market Cooperative (Koppas) is a type of cooperative whose members consist of market traders. The form of market cooperative cooperatives can be savings and loan cooperatives that provide capital loans to traders.

<https://melawikab.bps.go.id>

ULASAN

Jumlah koperasi aktif di Kabupaten Melawi pada tahun 2020 berdasarkan data yang diperoleh dari website Kementerian Koperasi dan Usaha Kecil dan Menengah Republik Indonesia adalah sebanyak 133.

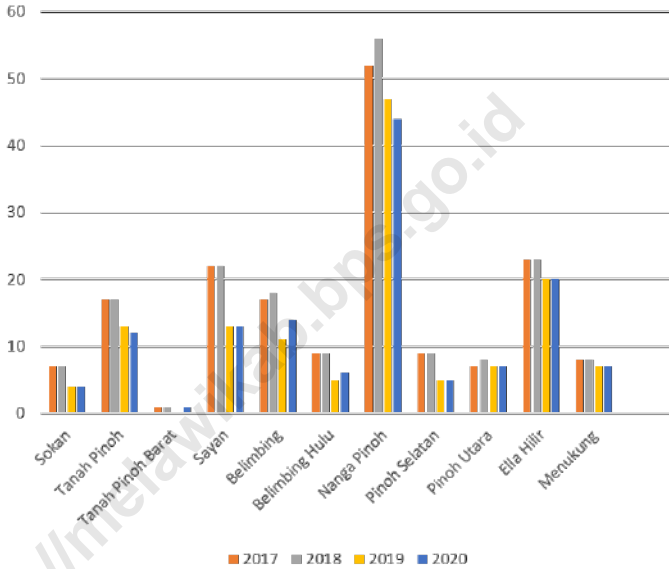
Ada terdapat beberapa jenis koperasi, yaitu KUD, KPRI, KOPKAR, KOPPAS dan lainnya. Di Kabupaten Melawi terdapat 16 koperasi yang berjenis KUD, 2 koperasi yang berjenis KPRI, 5 Koperasi yang berjenis KOPKAR, 2 koperasi yang berjenis KOPPAS serta 108 jenis koperasi lainnya berdasarkan Website Kementerian Koperasi dan Usaha Kecil dan Menengah Republik Indonesia.

DESCRIPTION

The number of active cooperatives in Melawi Regency in 2020 based on data obtained from the Ministry of Cooperatives and Small and Medium Enterprises website of the Republic of Indonesia is 133.

There are several types of cooperatives, namely KUD, KPRI, KOPKAR, KOPPAS and others. In Melawi Regency there are 16 cooperatives of KUD type, 2 cooperatives of KPRI type, 5 Cooperatives of KOPKAR type, 2 cooperatives of KOPPAS type and 108 other types of cooperatives.

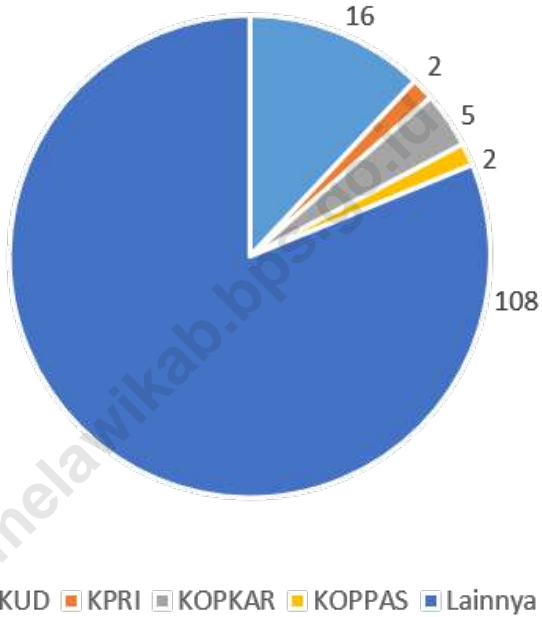
Gambar 9.1 Jumlah Koperasi Aktif Menurut Kecamatan, 2020
Figures 9.1 Number of Activer Cooperative by Subdistrict , 2020



Sumber/Source : Depkop (Website Kementerian Koperasi dan Usaha Kecil dan Menengah Republik Indonesia)

Gambar 9.2
Figures

Persentase Jenis Koperasi, 2020
Percentage of Cooperative Type, 2020



Sumber/Source : Depkop (Website Kementerian Koperasi dan Usaha Kecil dan Menengah Republik Indonesia)

Tabel
Table 9.1**Jumlah Koperasi Aktif Menurut Kecamatan di Kabupaten Melawi, 2017–2020**
Number of Active Cooperative by Subdistrict in Melawi Regency, 2017–2020

Kecamatan Subdistrict	2017	2018	2019	2020
(1)	(2)	(3)	(4)	(5)
Sokan	7	7	4	4
Tanah Pinoh	17	17	13	12
Tanah Pinoh Barat	1	1	0	1
Sayan	22	22	13	13
Belimbing	17	18	11	14
Belimbing Hulu	9	9	5	6
Nanga Pinoh	52	56	47	44
Pinoh Selatan	9	9	5	5
Pinoh Utara	7	8	7	7
Ella Hilir	23	23	20	20
Menukung	8	8	7	7
Jumlah	172	178	132	133

Catatan/Note: ...

Sumber/Source: Depkop (Website Kementerian Koperasi dan Usaha Kecil dan Menengah Republik Indonesia)

Tabel
Table 9.2

Jumlah Koperasi Menurut Jenis Koperasi dan Kecamatan di Kabupaten Melawi, 2020
Number of Cooperative by Kind of Cooperative and Subdistrict in Melawi Regency, 2020

Kecamatan Subdistrict	Jenis Koperasi/ Kind of Cooperative					Jumlah Total
	KUD	KPRI	KOPKAR	KOPPAS	Lainnya Other	
(1)	(2)	(3)	(4)	(5)	(6)	(7)
Sokan	0	0	0	0	4	4
Tanah Pinoh	1	1	0	0	11	13
Tanah Pinoh Barat	0	0	0	0	0	0
Sayan	0	0	0	0	13	13
Belimbing	4	0	0	0	8	12
Belimbing Hulu	4	0	0	0	2	6
Nanga Pinoh	6	1	3	2	33	45
Pinoh Selatan	0	0	0	0	5	5
Pinoh Utara	0	0	0	0	7	7
Ella Hilir	1	0	1	0	18	20
Menukung	0	0	1	0	7	8
Jumlah	16	2	5	2	108	133

Catatan/Note: ...

Sumber/Source: Depkop (Website Kementerian Koperasi dan Usaha Kecil dan Menengah Republik Indonesia)

Tabel
Table 9.3**Jumlah Koperasi Aktif Dan Tidak Aktif Menurut
Kecamatan Di Kabupaten Melawi, 2020**
*Number of Active and Inactive Cooperatives by District in
Melawi Regency, 2020*

Kecamatan Subdistrict	Koperasi Aktif Active Cooperative	Koperasi Non Aktif Non Active Cooperative	Jumlah Total
(1)	(2)	(3)	(4)
Sokan	4	3	7
Tanah Pinoh	12	5	17
Tanah Pinoh Barat	1	0	1
Sayan	13	11	24
Belimbing	14	4	18
Belimbing Hulu	6	3	9
Nanga Pinoh	44	14	58
Pinoh Selatan	5	4	9
Pinoh Utara	7	1	8
Ella Hilir	20	3	23
Menukung	7	2	9
2020	133	50	183
2019	128	54	182

Catatan/Note: ...

Sumber/Source: Dinas Koperasi, Usaha Kecil Menengah dan Perdagangan Kab. Melawi

Tabel
Table 9.4**Jumlah Koperasi Aktif Dan Tidak Aktif Menurut
Kecamatan Di Kabupaten Melawi, 2020**
*Number of Active and Inactive Cooperatives by District in
Melawi Regency, 2020*

Kelompok Usaha <i>Business Group</i>	Jenis Kepengurusan <i>Management Type</i>			Jumlah <i>Total</i>
	Anggota <i>Member</i>	Manajer <i>Manager</i>	Karyawan <i>Staff</i>	
(1)	(2)	(3)	(4)	(5)
KUD	3 462	1	54	3 517
Kop. Pertanian	30	0	1	31
Kop. Perkebunan	1 016	1	5	1 022
Kop. Kehutanan	0	0	5	5
Koppontren	11	0	2	13
Kopkar	176	0	7	183
Kop. Kepolisian	90	0	3	93
Kop. Serba Usaha (KSU)	2 413	6	114	2 533
Kop. Pasar	0	0	2	2
Kop. Simpan Pinjam	3 531	4	17	3 552
Kop Pegawai Negeri (KPN)	3 593	1	9	3 603
Kop. Wanita	20	0	2	22
Lain-lain	68	1	0	69
2020	14 410	14	221	14 645
2019	14 370	13	221	14 604

Catatan/Note: ...

Sumber/Source: Dinas Koperasi, Usaha Kecil Menengah dan Perdagangan Kab. Melawi

Tabel
Table 9.5**Jumlah Kepengurusan Koperasi Menurut Jenis Pengurus
Dan Kecamatan Di Kabupaten Melawi, 2020**
**Number of Cooperative Management by Type of
Management and District in Melawi Regency, 2020**

Kecamatan Subdistrict	Jenis Kepengurusan Management Type			Jumlah Total
	Anggota Member	Manajer Manager	Karyawan Staff	
(1)	(2)	(3)	(4)	(5)
Sokan	88	0	7	95
Tanah Pinoh	683	1	24	708
Tanah Pinoh Barat	20	0	0	20
Sayan	372	0	13	385
Belimbing	2 041	2	16	2 059
Belimbing Hulu	1.577	1	29	1 607
Nanga Pinoh	8 257	9	93	8. 59
Pinoh Selatan	214	1	5	220
Pinoh Utara	237	0	14	251
Ella Hilir	711	0	18	729
Menukung	210	0	2	212
2020	14 410	14	221	14 645
2019	14 370	14	221	14 605

Catatan/Note: ...

Sumber/Source: Dinas Koperasi, Usaha Kecil Menengah dan Perdagangan Kab. Melawi

Tabel
Table 9.6**Jumlah Koperasi Aktif Dan Tidak Aktif Menurut
Kecamatan Di Kabupaten Melawi (Juta Rupiah), 2020**
**Number of Active and Inactive Cooperatives by District in
Melawi Regency (Million Rupiah), 2020**

Kelompok Usaha <i>Business Group</i>	Modal (Rp) <i>Modal (Rp)</i>		Volume Usaha (Rp) <i>Business Volume</i>	SHU (Rp) <i>Margin of Results</i>	Aset (Rp) <i>Assets</i>
	Sendiri <i>Insider</i>	Luar <i>Outsiders</i>			
(1)	(2)	(3)	(4)	(5)	(6)
KUD	3 257.590	...	6 438.75	813.43	16 790.08
Kop. Pertanian
Kop. Perkebunan	624.180	50.00	2.64	...	766.34
Kop. Kehutanan
Kopontren
Kopkar
Kop. Kepolisian
Kop. Serba Usaha (KSU)	3 006.090	...	2 204.44	728.27	10 369.24
Kop. Pasar
Kop. Simpan Pinjam	512.260	479.84
Kop Pegawai Negeri (KPN)	2 030.55	...	266.30	134.53	2 247.61
Kop. Wanita
Lain-lain	8.00
2020	9 438.67	50.00	8 912.12	1 676.23	30 653.10
2019	9 423.67	50.00	8 912.12	1 676.23	30 653.10

Catatan/Note: ...

Sumber/Source: Dinas Koperasi, Usaha Kecil Menengah dan Perdagangan Kab. Melawi

Tabel
Table 9.7**Jumlah Modal, Volume Usaha, Dan Sisa Hasil Usaha Koperasi (Shu) Menurut Kecamatan Di Kabupaten Melawi (Juta Rupiah), 2020****Amount of Capital, Business Volume, and Remaining of Cooperative Business Results (Shu) According to the District in Melawi Regency (Million Rupiah), 2020**

Kecamatan Subdistrict	Modal (Rp) Modal (Rp)		Volume Usaha (Rp) Business Volume	SHU (Rp) Margin of Results	Aset (Rp) Assets
	Sendiri Insider	Luar Outsiders			
(1)	(2)	(3)	(4)	(5)	(6)
Sokan
Tanah Pinoh	130.085	130.085
Tanah Pinoh Barat	1
Sayan	50	14
Belimbing	2 905.025	50	4 620.50	320.62	3 586.715
Belimbing Hulu	1 708.073	...	3 131.93	664.69	14 498.814
Nanga Pinoh	4 143.41	...	1 159.69	690.91	1 1031.183
Pinoh Selatan	132.056	132.056
Pinoh Utara	82.6	79
Ella Hilir	190.55	460.25
Menukung	95.87	721
2020	9 438.671	50	8 912.12	1 676.23	30 653.103
2019	9 423.671	50	8 912.12	1.676.23	30.653.103

Catatan/Note: ...

Sumber/Source: Dinas Koperasi, Usaha Kecil Menengah dan Perdagangan Kab. Melawi

Tabel
Table 9.8**Perkembangan Koperasi Di Kabupaten Melawi, 2020**
Development of Cooperatives in Melawi Regency, 2020

Uraian Description	2018	2019	2020
(1)	(2)	(3)	(4)
Unit	173	182	183
Anggota (orang)	14 103	14 236	14 37
Simpanan (Rp)	9 340 641 476	9 388 151 476	9 423 671 476
Dari Luar (Rp)	50 000 000	50 000 000	50 000 000
SHU (Rp)	1 676 229 143	1 676 229 143	1 676 229 143
Aset (Rp)	30 653 103 602	30 653 103 602	30 653 103 602
Volume Usaha (Rp)	8 912 124 449	8 912 124 449	8 912 124 449

Catatan/Note: ...

Sumber/Source: Dinas Koperasi, Usaha Kecil Menengah dan Perdagangan Kab. Melawi



RATA-RATA PENGELUARAN PER
KAPITA DI KABUPATEN MELAWI

RP.1.064.941,-



MAKANAN

53.45%



NON - MAKANAN

46.55%

Artinya bahwa 53,45% atau sebesar Rp,569.168 pengeluaran Penduduk Kabupaten Melawi digunakan untuk membeli makanan, sisanya digunakan untuk pengeluaran non-makanan seperti fasilitas rumah tangga, jasa, pakaian, dan lainnya.

PENJELASAN TEKNIS

1. Pengeluaran rata-rata per kapita adalah biaya yang dikeluarkan untuk konsumsi semua anggota rumah tangga selama sebulan baik yang berasal dari pembelian, pemberian maupun produksi sendiri dibagi dengan banyaknya anggota rumah tangga dalam rumah tangga tersebut.
2. Persentase rata-rata pengeluaran perkapita untuk makanan yaitu rata-rata pengeluaran perkapita makanan dibagi rata-rata total pengeluaran perkapita dikali seratus persen
3. Persentase rata-rata pengeluaran perkapita untuk bukan makanan yaitu rata-rata pengeluaran perkapita bukan makanan dibagi rata-rata total pengeluaran perkapita dikali seratus persen

TECHNICAL NOTES

1. *Per capita Average Expenditure is the cost spent for all household members' consumption during the month, whether from purchasing, giving or own production, divided by the number of household members in the household.*
2. *The average percentage of expenditure per capita for food is the average expenditure per capita of food divided by the average total expenditure per capita times one hundred percent*
3. *Percentage of average per capita expenditure for non-food is the average per capita expenditure for non-food divided by the average total expenditure per capita multiplied by one hundred percent*

ULASAN

Pada tahun 2020, Persentase pengeluaran per kapita sebulan untuk komoditas makanan sebesar 53,45%. Nilai ini menurun dari tahun sebelumnya, sebesar 2,5%. Sedangkan untuk pengeluaran per kapita sebulan untuk komoditas bukan makanan meningkat menjadi 46,55%.

Rata-rata pengeluaran per kapita untuk makanan selama sebulan pada tahun 2020 adalah sebesar 569.168 ribu rupiah. Padi-padian, makanan dan minuman jadi menjadi komoditas yang paling banyak dikeluarkan, yaitu sebesar 98.941 ribu rupiah dan 108.112 ribu rupiah.

Sebagian besar penduduk Melawi memiliki pendapat antara 500.000 – 749.999 ribu rupiah dengan persentase sebesar 27,44%. Sebanyak 20,21% pendapat penduduk melawi berada pada rentang 750.000 – 999.999 ribu rupiah.

DESCRIPTION

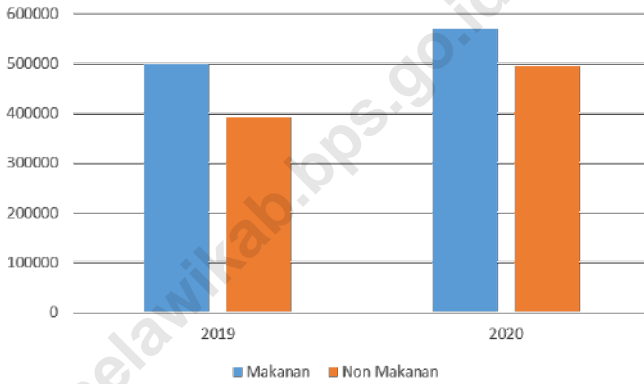
In 2020, the percentage of expenditure per capita per month for food commodities will be 53.45%. This value decreased from the previous year, amounting to 2.5%. As for expenditure per capita a month for non-food commodities increased to 46.55%.

The average expenditure per capita for food for a month in 2020 is 569,168 thousand rupiah. Grains, food and beverages become the most issued commodities, amounting to 98,941 thousand rupiah and 108,112 thousand rupiah.

Most of the Melawi residents have opinions between 500,000 - 749,999 thousand rupiah with a percentage of 27.44%. As many as 20.21% of the opinion of the Melawi population is in the range of 750,000 - 999,999 thousand rupiah.

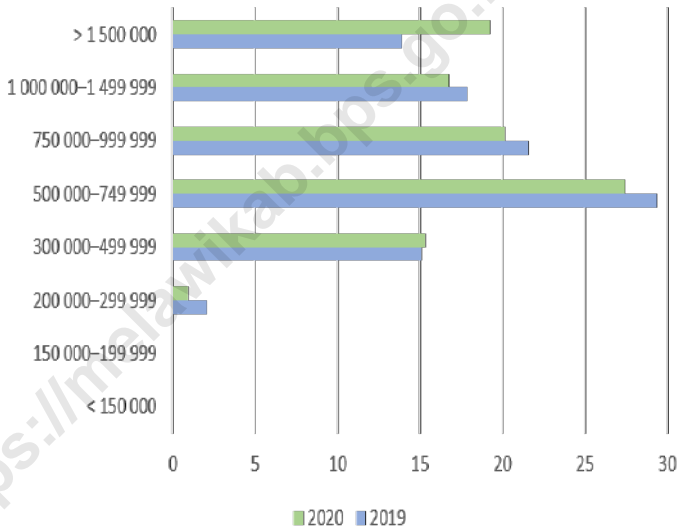
Gambar 10.1
Figures

Persentase Konsumsi Makanan dan Bukan Makanan (%), 2018- 2020
Percentage of Food and Non Food Consumptions(%), 2018-2020



Sumber/Source : BPS

Gambar 10.2 **Persentase Penduduk Menurut Golongan Pengeluaran Per Kapita Sebulan di Kabupaten Melawi, 2018 dan 2019**
Percentage of Population by Per Capita Spending Group a Month in Melawi Regency, 2018 and 2019



Sumber/Source : BPS

Tabel
Table 10.1

Rata-rata Pengeluaran per Kapita Sebulan Menurut Kelompok Komoditas (rupiah) di Kabupaten Melawi, 2019 dan 2020
Monthly Average Expenditure per Capita by Commodity Group (rupiahs) in Melawi Regency, 2019 and 2020

Kelompok Komoditas/Commodity Group	2019	2020
(1)	(2)	(3)
Makanan/Food		
Padi-padian/ <i>Cereals</i>	97 150	98 941
Umbi-umbian/ <i>Tubers</i>	4 885	4 605
Ikan/udang/cumi/kerang/ <i>Fish/shrimp/common squid/shells</i>	50 005	60 033
Daging/ <i>Meat</i>	40 995	46 645
Telur dan susu/ <i>Eggs and milk</i>	23 516	26 607
Sayur-sayuran/ <i>Vegetables</i>	47 696	58 274
Kacang-kacangan/ <i>Legumes</i>	7 167	7 466
Buah-buahan/ <i>Fruits</i>	16 906	19 419
Minyak dan kelapa/ <i>Oil and coconut</i>	11 455	12 368
Bahan minuman/ <i>Beverage stuffs</i>	24 264	25 175
Bumbu-bumbuan/ <i>Spices</i>	13 622	13 963
Konsumsi lainnya/ <i>Miscellaneous food items</i>	10 834	11 295
Makanan dan minuman jadi/ <i>Prepared food and beverages</i>	78 670	108 112
Rokok/ <i>Cigarettes</i>	71 194	76 264
Jumlah makanan/Total food	498 359	569 168
Bukan makanan/Non-food		
Perumahan dan fasilitas rumah tangga/ <i>Housing and household facilities</i>	219 407	278 938
Aneka komoditas dan jasa/ <i>Goods and services</i>	86 649	108 078
Pakaian, alas kaki, dan tutup kepala/ <i>Clothing, footwear, and headgear</i>	19 371	23 900
Komoditas tahan lama/ <i>Durable goods</i>	44 127	51 050
Pajak, pungutan, dan asuransi/ <i>Taxes and insurance</i>	17 575	24 434
Keperluan pesta dan upacara/kenduri/ <i>Parties and ceremonies</i>	52 16	9 373
Jumlah bukan makanan/Total non-food	39 2345	495 774
Jumlah/Total	890 705	1 064 941

Catatan/Note: ...

Sumber/Source: BPS, Survei Sosial Ekonomi Nasional (Susenas) Maret/BPS-Statistics Indonesia, National Socioeconomic Survey March

Tabel
Table 10.2**Persentase Pengeluaran per Kapita Sebulan Menurut Kelompok Komoditas di Kabupaten Melawi, 2019 dan 2020****Percentage of Monthly Expenditure per Capita by Commodity Group in Melawi Regency, 2019 and 2020**

Kelompok Komoditas/Commodity Group	2019	2020
(1)	(2)	(3)
Makanan/Food		
Padi-padian/ <i>Cereals</i>	10.91	9.29
Umbi-umbian/ <i>Tubers</i>	0.55	0.43
Ikan/udang/cumi/kerang/ <i>Fish/shrimp/common squid/shells</i>	5.61	5.64
Daging/ <i>Meat</i>	4.60	4.38
Telur dan susu/ <i>Eggs and milk</i>	2.64	2.50
Sayur-sayuran/ <i>Vegetables</i>	5.35	5.47
Kacang-kacangan/ <i>Legumes</i>	0.80	0.70
Buah-buahan/ <i>Fruits</i>	1.90	1.82
Minyak dan kelapa/ <i>Oil and coconut</i>	1.29	1.16
Bahan minuman/ <i>Beverage stuffs</i>	2.72	2.36
Bumbu-bumbuan/ <i>Spices</i>	1.53	1.31
Konsumsi lainnya/ <i>Miscellaneous food items</i>	1.22	1.06
Makanan dan minuman jadi/ <i>Prepared food and beverages</i>	8.83	10.15
Rokok/ <i>Cigarettes</i>	7.99	7.16
Jumlah makanan/Total food	55.95	53.45
Bukan makanan/Non-food		
Perumahan dan fasilitas rumah tangga/ <i>Housing and household facilities</i>	24.63	26.19
Aneka komoditas dan jasa/ <i>Goods and services</i>	9.73	10.15
Pakaian, alas kaki, dan tutup kepala/ <i>Clothing, footwear, and headgear</i>	2.17	2.24
Komoditas tahan lama/ <i>Durable goods</i>	4.95	4.79
Pajak, pungutan, dan asuransi/ <i>Taxes and insurance</i>	1.97	2.29
Keperluan pesta dan upacara/kenduri/ <i>Parties and ceremonies</i>	0.59	0.88
Jumlah bukan makanan/Total non-food	44.05	46.55
Jumlah/Total	100.00	100.00

Catatan/Note: ...

Sumber/Source: BPS, Survei Sosial Ekonomi Nasional (Susenas) Maret/BPS-Statistics Indonesia, National Socioeconomic Survey March

Tabel
Table 10.3

Persentase Penduduk Menurut Golongan Pengeluaran Per Kapita Sebulan di Kabupaten Melawi, 2019 dan 2020
Percentage of Population by Per Capita Spending Group a Month in Melawi Regency, 2019 and 2020

Golongan Pengeluaran <i>Spending Group</i> (Rp)	2019	2020
(1)	(2)	(3)
< 150 000
150 000–199 999
200 000–299 999	2.10	0.98
300 000–499 999	15.10	15.36
500 000–749 999	29.40	27.44
750 000–999 999	21.60	20.21
1 000 000–1 499 999	17.90	16.75
> 1 500 000	13.90	19.26
Jumlah/Total	100.00	100.00

Catatan/Note: ...

Sumber/Source: BPS, Survei Sosial Ekonomi Nasional (Susenas) Maret/BPS-Statistics Indonesia, National Socioeconomic Survey March

REALISASI MUAT BARANG MELALUI SATKER LLASD

DI KABUPATEN MELAWI

459

TON

TAHUN 2020



ULASAN

Lalu Lintas Angkutan Sungai Danau (LLASD) Kabupaten Melawi hanya memiliki satu trayek, yaitu Nanga Pinoh - Nanga Kayan. Trayek ini dilayani oleh dua penyedia jasa, yaitu KM. Citra Mandiri dan KM. Usaha Bersama yang masing-masing memiliki satu unit *Long Boat*.

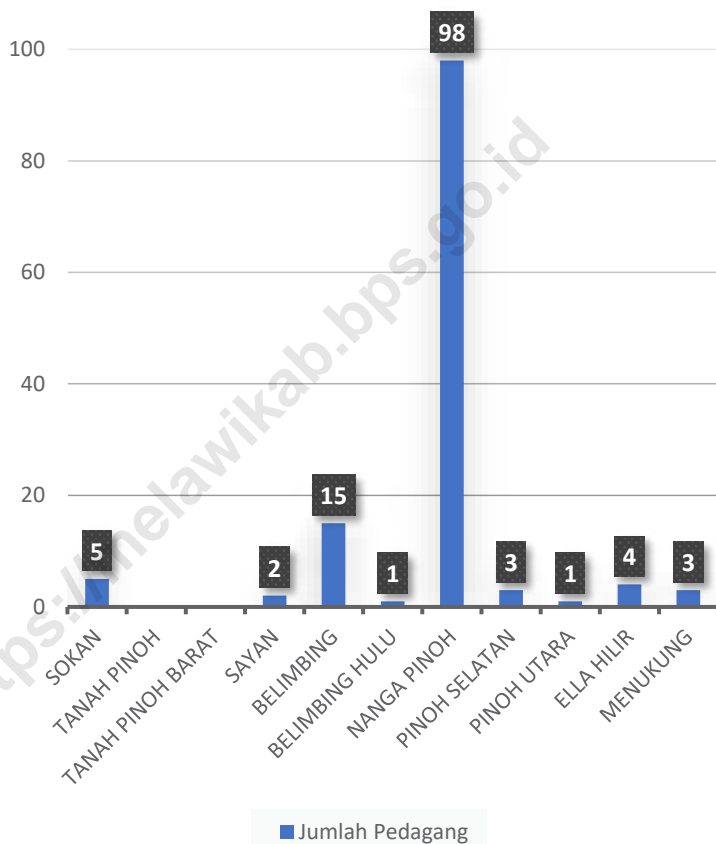
Pada tahun 2020, terdapat 576 Ton barang yang di muat di Nanga Pinoh dan 0 Ton yang di bongkar di Nanga Pinoh. Sebanyak 71,18% barang yang di muat merupakan sembilan barang pokok (sembako), 14,23% merupakan bahan makanan, 8,5% barang kelontong, dan sisanya merupakan barang lainnya.

DESCRIPTION

The River Lake Transportation Traffic (LLASD) in Melawi Regency has only one route, namely Nanga Pinoh - Nanga Kayan. This route is served by two service providers, namely KM. Citra Mandiri and KM. Joint Ventures, each of which has one Long Boat.

In 2020, there will be 576 tons of goods loaded at Nanga Pinoh and 0 tons unloaded at Nanga Pinoh. As much as 71.18% of goods loaded were nine basic goods (basic food), 14.23% were foodstuffs, 8.5% were grocery items, and the rest were other goods.

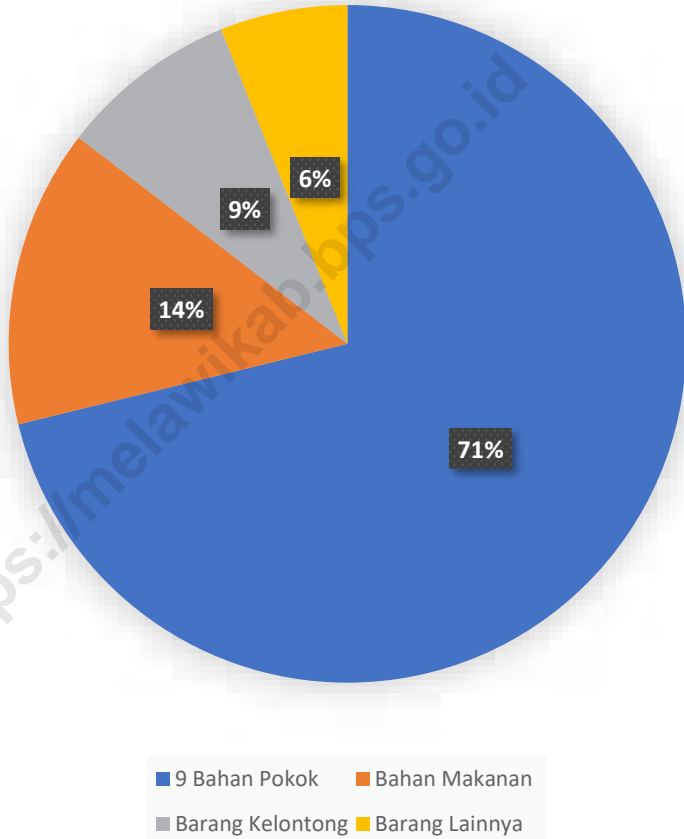
Gambar 11.1 Jumlah Pedagang yang Mengurus Surat Izin Usaha Perdagangan (SIUP) di Kabupaten Melawi, 2020
Figures **Number of Traders Managing Trading Business Permits (SIUP) in Melawi Regency in 2020**



Sumber/Source : DPMTSP Melawi

Gambar 11.2
Figures

Realisasi Muat Barang Melalui Satker LLASD Berdasarkan Jenis Barang di Kabupaten Melawi (%), 2020
Realization of Loading Goods through LLASD Satker Based on the type of goods in Melawi Regency (%), 2020



Sumber/Source : Dinas Perhubungan Kabupaten Melawi

Tabel
Table 11.1**Realisasi Bongkar Barang Melalui Satker LLASD di
Kabupaten Melawi (Ton), 2020**
*Realization of Unloading Goods Through The LLASD
Working Unit in Melawi Regency (Tons), 2020*

Bulan Month	9 Bahan Pokok	Bahan Makanan	Barang Kelontong	Barang Lainnya	Jumlah
(1)	(2)	(3)	(4)	(5)	(6)
Januari	0	0	0	0	0
Februari	0	0	0	0	0
Maret	0	0	0	0	0
April	0	0	0	0	0
Mei	0	0	0	0	0
Juni	0	0	0	0	0
Juli	0	0	0	0	0
Agustus	0	0	0	0	0
September	0	0	0	0	0
Oktober	0	0	0	0	0
November	0	0	0	0	0
Desember	0	0	0	0	0
Jumlah/Total	0	0	0	0	0

Catatan/Note: Pada satker LLASD hanya memiliki trayek Nanga Pinoh - Nanga Kayan.

Sumber/Source: Dinas Perhubungan Kabupaten Melawi

Tabel
Table 11.2

Realisasi Muat Barang Melalui Satker LLASD di Kabupaten Melawi (Ton), 2020
Realization of Loading Goods Through The LLASD Working Unit in Melawi Regency (Tons), 2020

Bulan Month	9 Bahan Pokok	Bahan Makanan	Barang Kelontong	Barang Lainnya	Jumlah
(1)	(2)	(3)	(4)	(5)	(6)
Januari	29	8	4	4	33
Februari	27	7	3	2	30
Maret	31	8	2	2	33
April	36	4	2	3	38
Mei	34	5	6	2	40
Juni	37	6	5	5	42
Juli	39	8	7	2	46
Agustus	30	5	2	2	32
September	33	8	2	3	35
Oktober	35	6	4	2	39
November	39	7	6	3	45
Desember	40	10	6	5	46
Jumlah/Total	410	82	49	35	459

Catatan/Note: Pada satker LLASD hanya memiliki trayek Nanga Pinoh - Nanga Kayan.

Sumber/Source: Dinas Perhubungan Kabupaten Melawi

Tabel
Table 11.3**Rekapitulasi Realisasi Penyaluran RASKIN di Kabupaten Melawi, 2020**
Realization of Raskin at Melawi Regency, 2020

Kecamatan Subdistrict	Jumlah Rumah Tangga Sasaran Household Target	Covid-19 (Kg) Covid-19	Bansos Beras (Kg) Rice Sosial Assistance	Bencal Natural Disasters
(1)	(2)	(3)	(4)	(5)
Sokan	2 465	49 300	60 390	5 210
Tanah Pinoh	1 874	37 480	48 330	13 082
Tanah Pinoh Barat	1 325	26 500	37 935	3 184
Sayan	1 388	27 760	27 045	9 920
Belimbing	1 882	37 640	42 795	5 810
Belimbing Hulu	1 276	25 520	23 175	2 278
Nanga Pinoh	1 695	33 940	29 385	29 057
Pinoh Selatan	1 106	22 120	24 705	4 067
Pinoh Utara	1 873	37 840	44 460	15 131
Ella Hilir	2 250	44 960	48 960	5 136
Menukung	2 544	50 540	61 740	6 208
Kabupaten Melawi	19 678	393 600	448 920	99 083

Catatan/Note: ...

Sumber/Source: Perum Bulog Sub Drive Sintang

Tabel
Table 11.4

Perkembangan Jumlah Pedagang yang Mengurus Surat Izin Usaha Perdagangan (SIUP) di Kabupaten Melawi, 2018 - 2020
Progress of Trader Making SIUP in Melawi Regency, 2018 - 2020

Kecamatan Subdistrict	Jumlah Pedagang Number of Trader		
	2018	2019	2020
(1)	(2)	(3)	(4)
Sokan	5
Tanah Pinoh	0
Tanah Pinoh Barat	0
Sayan	2
Belimbing	15
Belimbing Hulu	1
Nanga Pinoh	98
Pinoh Selatan	3
Pinoh Utara	1
Ella Hilir	4
Menukung	3
Kabupaten Melawi	132

Catatan/Note: ...

Sumber/Source: Badan Pelayanan Terpadu dan Penanaman Modal Kabupaten Melawi

Tabel
Table 11.5**Rekapitulasi Penerbitan Tanda Daftar Perusahaan Menurut Bentuk Badan Usaha di Kabupaten Melawi, 2020**
Recapitulation of Establishment Register Sign in Melawi Regency, 2020

Bulan Month	Perusahaan Terbatas (PT) Limited	Koperasi Cooperative	Persekutuan Komanditer (CV) Partnership	Firma (Fa) Firma (Fa)	Perusahaan Perseorangan Proprietorship	Badan Usaha Lainnya Other
(1)	(2)	(3)	(4)			
Januari	2	1	3	0	12	0
Februari	0	0	12	0	14	1
Maret	0	0	9	0	19	1
April	1	0	4	0	11	0
Mei	0	0	3	0	1	0
Juni	1	1	1	0	6	0
Juli	0	0	0	0	4	0
Agustus	0	0	0	0	2	0
September	0	0	0	0	11	0
Oktober	0	0	0	0	4	0
November	0	0	0	0	7	0
Desember	0	0	0	0	1	0
Kabupaten Melawi	4	2	32	0	92	2

Catatan/Note: ...

Sumber/Source: Badan Pelayanan Terpadu dan Penanaman Modal Kabupaten Melawi

Tabel
Table 11.6**Jumlah Perusahaan Perdagangan yang Memiliki Surat Izin Usaha Menurut Jenisnya di Kabupaten Melawi, 2020**
Number of Registered Establishment at Melawi Regency, 2020

Kecamatan Subdistrict	Besar Big	Menengah Middle	Kecil Small	Mikro Micro	Jumlah Total
(1)	(2)	(3)	(4)		
Sokan	0	0	2	3	5
Tanah Pinoh	0	0	0	0	0
Tanah Pinoh Barat	0	0	0	0	0
Sayan	0	0	1	1	2
Belimbing	0	0	9	5	14
Belimbing Hulu	0	0	0	1	1
Nanga Pinoh	0	5	77	19	101
Pinoh Selatan	0	0	0	2	2
Pinoh Utara	0	0	1	0	1
Ella Hilir	0	0	2	1	3
Menukung	0	0	0	3	3
Kabupaten Melawi	0	5	92	35	132

Catatan/Note: ...

Sumber/Source: Badan Pelayanan Terpadu dan Penanaman Modal Kabupaten Melawi

PDRB KABUPATEN MELAWI 5.234,21 MILIAR

PDRB Melawi turun sebesar
386 Miliar dari tahun
sebelumnya



PERTUMBUHAN EKONOMI

-0,10%

Pertumbuhan ekonomi
Kabupaten Melawi mengalami
resesi sebesar 0,10%

KONTRIBUSI SEKTOR PERTANIAN, KEHUTANAN, DAN PERIKANAN

20,24%

Merupakan sektor yang memiliki
kontribusi terbesar dalam
perekonomian di Kabupaten Melawi
walaupun kontribusinya selalu menurun
tiap tahunnya



PENJELASAN TEKNIS**TECHNICAL NOTES**

1. Penghitungan statistik neraca nasional mengikuti buku petunjuk yang diterbitkan oleh Perserikatan Bangsa Bangsa (PBB) dikenal sebagai Sistem Neraca Nasional (SNN). SNN adalah rekomendasi internasional tentang bagaimana Menyusun ukuran aktivitas ekonomi yang sesuai dengan standar neraca baku yang didasarkan pada Prinsip-prinsip ekonomi. Rekomendasi yang dimaksud dinyatakan dalam sekumpulan konsep, definisi, klasifikasi, dan aturan neraca yang disepakati secara internasional dalam mengukur indikator tertentu seperti Produk Domestik Bruto (PDB). Salah satu bentuk adaptasi pencatatan statistik nasional adalah melakukan perubahan tahun dasar PDB Indonesia dari tahun 2000 ke 2010. Perubahan tahun dasar PDB dilakukan seiring dengan mengadopsi rekomendasi PBB yang tertuang dalam Sistem Neraca Nasional 2008 (SNA 2008).
 2. Produk Domestik Bruto pada tingkat nasional serta Produk Domestik Regional Bruto (PDRB) pada tingkat regional (provinsi) menggambarkan kemampuan suatu wilayah untuk menciptakan nilai tambah pada suatu waktu tertentu. Untuk menyusun PDB
1. *The method used to estimate national accounts statistics is based on the standard guidelines formed by United Nation known as System of National Accounts (SNA). SNA is the internationally agreed standard set of recommendations on how to compile measures of economic activity in accordance with strict accounting conventions based on economic principles. The recommendations are expressed in term of a set of concepts, definitions, classifications, and accounting rules that comprise the internationally agreed standard for measuring indicators such as Gross Domestic Product (GDP). One of the improvements in the national statistical system is to rebase GDP form base year 2000 to 2010 to capture current economic condition. It is in line with the United Nations (UN) recommendation on 2008 SNA.*
 2. *The basic measure of the value added arising from economic activity is known as Gross Domestic Product at the national level and Gross Regional Domestic Product (GRDP) at the regional level (provinces/regencies/municipalities). To compile these*

maupun PDRB digunakan 2 pendekatan, yaitu lapangan usaha dan pengeluaran. Keduanya menyajikan komposisi data nilai tambah dirinci menurut sumber kegiatan ekonomi (lapangan usaha) dan menurut komponen penggunaannya. PDB maupun PDRB dari sisi lapangan usaha merupakan penjumlahan seluruh komponen nilai tambah bruto yang mampu diciptakan oleh sektor-sektor ekonomi atas berbagai aktivitas produksinya. Sedangkan dari sisi pengeluaran menjelaskan tentang penggunaan dari nilai tambah tersebut.

statistics, two approaches have been used, i.e., "production approach" and "expenditure approach". The first approach is to measure value added produced by various kinds of economic activities, while the second approach is to measure final uses of the country's output. In other words, GDP/GRDP is the sum of total value added produced by all economic industries (activities) and the way of using it.

ULASAN

Pada tahun 2020 produk domestik regional bruto (PDRB) atas dasar harga berlaku Kabupaten Melawi sebesar 5.234,21 miliar rupiah. Sektor Pertanian, Kehutanan, dan Perikanan menjadi kontributor terbesar dari total PDRB Kabupaten Melawi, yaitu sebesar 20,24%. Persentase tersebut lebih besar dari tahun 2019 yang hanya sebesar 19,56%. Kontributor terbesar lainnya adalah sektor Perdagangan dan Konstruksi yang masing-masing menyumbang 15,04% dan 13,53%.

PDRB atas dasar harga konstan Kabupaten Melawi sebesar 3.352,52 miliar rupiah. Terjadi perlambatan ekonomi dibandingkan tahun lalu sebesar -1,1%. Perlambatan ini disebabkan menurunnya aktivitas perekonomian akibat pandemi Covid-19. Perlambatan terbesar terjadi pada sektor jasa lainnya, yaitu sebesar -9,98%. Walaupun terjadi penurunan di banyak sektor, sektor jasa kesehatan dan kegiatan sosial mengalami peningkatan tertinggi, yaitu sebesar 10,98%.

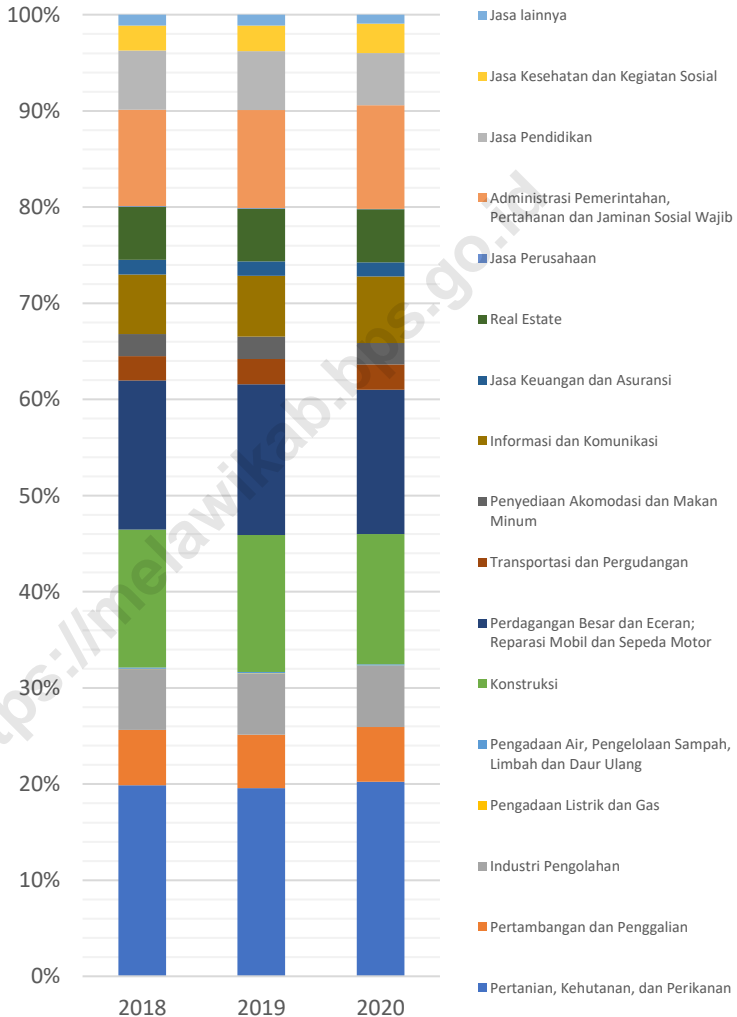
DESCRIPTION

In 2020 the gross regional domestic product (PDRB) at the current price of Melawi Regency is 5,234.21 billion rupiah. The Agriculture, Forestry and Fisheries sectors are the largest contributors to the total GRDP of Melawi Regency, amounting to 20.24%. This percentage is bigger than 2019 which was only 19.56%. The other biggest contributors were the Trade and Construction sector which each contributed 15.04% and 13.53%.

GRDP at constant prices in Melawi Regency is 3,352.52 billion rupiah. There was an economic slowdown compared to last year of -1.1%. This slowdown is due to reduced economic activity due to the Covid-19 pandemic. The biggest slowdown occurred in other service sectors, amounting to -9.98%. Although there was a decline in many sectors, the health services and social activities sector experienced the highest increase, amounting to 10.98%.

Gambar 12.1
Figures

Distribusi Persentase PDRB ADHB Menurut Lapangan Usaha di Kabupaten Melawi, 2018–2020
Percentage Distribution of GRDP at Current Market Prices by Industry in Melawi Regency, 2018–2020



Sumber/Source : BPS

Gambar
Figures 12.2

**Laju Pertumbuhan PDRB ADHK 2010 Menurut Lapangan
Usaha di Kabupaten Melawi (persen), 2016–2020**
**Growth Rate of GRDP 2010 Constant Market Prices by
Industry in Melawi Regency (percent), 2016–2020**



Sumber/Source : BPS

Tabel 12.1. **Produk Domestik Regional Bruto Atas Dasar Harga Berlaku Menurut Lapangan Usaha di Kabupaten Melawi (miliar rupiah), 2016–2020**
Gross Regional Domestic Product at Current Market Prices by Industry in Melawi Regency (billion rupiahs), 2016–2020

Lapangan Usaha/Industry	2016	2017	2018	2019*	2020**
(1)	(2)	(3)	(4)	(5)	(6)
A Pertanian, Kehutanan, dan Perikanan/ <i>Agriculture, Forestry, and Fishing</i>	831.15	882.21	942.53	1 006.33	1 059.47
B Pertambangan dan Penggalian/ <i>Mining and Quarrying</i>	245.84	260.33	273.30	285.97	298.53
C Industri Pengolahan/ <i>Manufacturing</i>	250.02	277.12	299.89	328.17	332.67
D Pengadaan Listrik dan Gas/ <i>Electricity and Gas</i>	1.13	1.33	1.49	1.65	1.89
E Pengadaan Air; Pengelolaan Sampah, Limbah, dan Daur Ulang/ <i>Water Supply; Sewerage, Waste Management, and Remediation Activities</i>	4.4	4.82	5.31	5.86	6.37
F Konstruksi/ <i>Construction</i>	513.48	596.85	680.85	733.10	708.09
G Perdagangan Besar dan Eceran; Reparasi Mobil dan Sepeda Motor/ <i>Wholesale and Retail Trade; Repair of Motor Vehicles and Motorcycles</i>	649.73	690.5	734.69	806.94	787.09
H Transportasi dan Pergudangan/ <i>Transportation and Storage</i>	102.08	109.01	119.81	134.18	136.54
I Penyediaan Akomodasi dan Makan Minum/ <i>Accommodation and Food Service Activities</i>	90.62	98.78	109.36	120.66	117.15
J Informasi dan Komunikasi/ <i>Information and Communication</i>	229.32	259.59	292.89	325.05	361.89

Lanjutan Tabel/*Continued Table* 12.1

Lapangan Usaha/ <i>Industry</i>		2016	2017	2018	2019*	2020**
(1)		(2)	(3)	(4)	(5)	(6)
K	Jasa Keuangan dan Asuransi/ <i>Financial and Insurance Activities</i>	59.85	65.66	71.87	75.93	76.04
L	Real Estat/ <i>Real Estate Activities</i>	225.18	243.39	263.30	283.73	289.35
M,N	Jasa Perusahaan/ <i>Business Activities</i>	2.06	2.17	2.37	2.55	2.34
O	Administrasi Pemerintahan, Pertahanan, dan Jaminan Sosial Wajib/ <i>Public Administration and Defence; Compulsory Social Security</i>	394.55	433.71	474.42	524.39	564.23
P	Jasa Pendidikan/ <i>Education</i>	258.02	273.37	292.28	314.09	283.39
Q	Jasa Kesehatan dan Kegiatan Sosial/ <i>Human Health and Social Work Activities</i>	104.96	111.89	123.47	137.04	160.17
R,S,T,U	Jasa Lainnya/ <i>Other Services Activities</i>	45.04	48.35	52.74	58.10	49.00
Produk Domestik Regional Bruto/<i>Gross Regional Domestic Product</i>		4 007.44	4 359.09	4 740.57	5 143.75	5 234.21

Catatan/*Note*: ...Sumber/*Source*: BPS, berbagai sensus, survei dan sumber lain/*BPS-Statistics Indonesia, various census, survey, and other sources*

Tabel
Table 12.2

Produk Domestik Regional Bruto Atas Dasar Harga Konstan 2010 Menurut Lapangan Usaha di Kabupaten Melawi (miliar rupiah), 2016–2020
Gross Regional Domestic Product at 2010 Constant Market Prices by Industry in Melawi Regency (billion rupiahs), 2016–2020

Lapangan Usaha/Industry		2016	2017	2018	2019*	2020**
(1)		(2)	(3)	(4)	(5)	(6)
A	Pertanian, Kehutanan, dan Perikanan/ <i>Agriculture, Forestry, and Fishing</i>	675.13	700.95	731.24	762.32	782.36
B	Pertambangan dan Penggalian/ <i>Mining and Quarrying</i>	183.83	187.46	190.36	193.15	196.15
C	Industri Pengolahan/ <i>Manufacturing</i>	196.06	207.4	215.99	229.05	223.80
D	Pengadaan Listrik dan Gas/ <i>Electricity and Gas</i>	0.97	1.02	1.04	1.08	1.18
E	Pengadaan Air; Pengelolaan Sampah, Limbah, dan Daur Ulang/ <i>Water Supply; Sewerage, Waste Management, and Remediation Activities</i>	3.64	3.82	4.12	4.38	4.71
F	Konstruksi/ <i>Construction</i>	330.72	357.54	392.13	407.69	385.02
G	Perdagangan Besar dan Eceran; Reparasi Mobil dan Sepeda Motor/ <i>Wholesale and Retail Trade; Repair of Motor Vehicles and Motorcycles</i>	511.14	529.38	549.11	577.59	535.51
H	Transportasi dan Pergudangan/ <i>Transportation and Storage</i>	73.44	75.92	81.11	85.64	80.53
I	Penyediaan Akomodasi dan Makan Minum/ <i>Accommodation and Food Service Activities</i>	66.84	69.98	75.02	78.52	72.05
J	Informasi dan Komunikasi/ <i>Information and Communication</i>	195.69	214.25	235.99	253.84	275.23

Lanjutan Tabel/*Continued Table 12.2*

Lapangan Usaha/Industry		2016	2017	2018	2019*	2020**
(1)		(2)	(3)	(4)	(5)	(6)
K	Jasa Keuangan dan Asuransi/ <i>Financial and Insurance Activities</i>	46.78	49.69	52.84	54.09	52.54
L	Real Estat/ <i>Real Estate Activities</i>	151.61	157.07	162.21	165.96	168.42
M,N	Jasa Perusahaan/ <i>Business Activities</i>	1.71	1.74	1.82	1.89	1.78
O	Administrasi Pemerintahan, Pertahanan, dan Jaminan Sosial Wajib/ <i>Public Administration and Defence; Compulsory Social Security</i>	220.2	230.13	242.43	254.59	259.65
P	Jasa Pendidikan/ <i>Education</i>	174.73	180.37	186.73	191.29	178.94
Q	Jasa Kesehatan dan Kegiatan Sosial/ <i>Human Health and Social Work Activities</i>	75.7	78.42	83.13	89.00	98.78
R,S,T,U	Jasa Lainnya/ <i>Other Services Activities</i>	34.55	36.07	37.62	39.85	35.87
Produk Domestik Regional Bruto/<i>Gross Regional Domestic Product</i>		2 942.75	3 081.20	3 242.89	3 389.91	3 352.52

Catatan/Note: ...

Sumber/Source: BPS, berbagai sensus, survei dan sumber lain/*BPS-Statistics Indonesia, various census, survey, and other sources*

Tabel
Table 12.3

Distribusi Persentase Produk Domestik Regional Bruto Atas Dasar Harga Berlaku Menurut Lapangan Usaha di Kabupaten Melawi, 2016–2020
Percentage Distribution of Gross Regional Domestic Product at Current Market Prices by Industry in Melawi Regency, 2016–2020

Lapangan Usaha/Industry	2016	2017	2018	2019*	2020**
(1)	(2)	(3)	(4)	(5)	(6)
A Pertanian, Kehutanan, dan Perikanan/ <i>Agriculture, Forestry, and Fishing</i>	20.74	20.24	19.88	19.56	20.24
B Pertambangan dan Penggalian/ <i>Mining and Quarrying</i>	6.13	5.97	5.77	5.56	5.70
C Industri Pengolahan/ <i>Manufacturing</i>	6.24	6.36	6.33	6.38	6.36
D Pengadaan Listrik dan Gas/ <i>Electricity and Gas</i>	0.03	0.03	0.03	0.03	0.04
E Pengadaan Air; Pengelolaan Sampah, Limbah, dan Daur Ulang/ <i>Water Supply; Sewerage, Waste Management, and Remediation Activities</i>	0.11	0.11	0.11	0.11	0.12
F Konstruksi/ <i>Construction</i>	12.81	13.69	14.36	14.25	13.53
G Perdagangan Besar dan Eceran; Reparasi Mobil dan Sepeda Motor/ <i>Wholesale and Retail Trade; Repair of Motor Vehicles and Motorcycles</i>	16.21	15.84	15.50	15.69	15.04
H Transportasi dan Pergudangan/ <i>Transportation and Storage</i>	2.55	2.5	2.53	2.61	2.61
I Penyediaan Akomodasi dan Makan Minum/ <i>Accommodation and Food Service Activities</i>	2.26	2.27	2.31	2.35	2.24
J Informasi dan Komunikasi/ <i>Information and Communication</i>	5.72	5.96	6.18	6.32	6.91
K Jasa Keuangan dan Asuransi/ <i>Financial and Insurance Activities</i>	1.49	1.51	1.52	1.48	1.45

Lanjutan Tabel/*Continued Table* 12.3

Lapangan Usaha/ <i>Industry</i>		2016	2017	2018	2019*	2020**
(1)		(2)	(3)	(4)	(5)	(6)
L	Real Estat/ <i>Real Estate Activities</i>	5.62	5.58	5.55	5.52	5.53
M,N	Jasa Perusahaan/ <i>Business Activities</i>	0.05	0.05	0.05	0.05	0.04
O	Administrasi Pemerintahan, Pertahanan, dan Jaminan Sosial Wajib/ <i>Public Administration and Defence; Compulsory Social Security</i>	9.85	9.95	10.01	10.19	10.78
P	Jasa Pendidikan/ <i>Education</i>	6.44	6.27	6.17	6.11	5.41
Q	Jasa Kesehatan dan Kegiatan Sosial/ <i>Human Health and Social Work Activities</i>	2.62	2.57	2.60	2.66	3.06
R,S,T,U	Jasa Lainnya/ <i>Other Services Activities</i>	1.12	1.11	1.11	1.13	0.94
Produk Domestik Regional Bruto/<i>Gross Regional Domestic Product</i>		100	100	100	100	100

Catatan/*Note*: ...Sumber/*Source*: BPS, berbagai sensus, survei dan sumber lain/*BPS-Statistics Indonesia, various census, survey, and other sources*

Tabel
Table 12.4

Laju Pertumbuhan Produk Domestik Regional Bruto Atas Dasar Harga Konstan 2010 Menurut Lapangan Usaha di Kabupaten Melawi (persen), 2016–2020
Growth Rate of Gross Regional Domestic Product at 2010 Constant Market Prices by Industry in Melawi Regency (percent), 2016–2020

Lapangan Usaha/Industry	2016	2017	2018	2019*	2020**
(1)	(2)	(3)	(4)	(5)	(6)
A Pertanian, Kehutanan, dan Perikanan/ <i>Agriculture, Forestry, and Fishing</i>	2.76	3.82	4.32	4.25	2.63
B Pertambangan dan Penggalian/ <i>Mining and Quarrying</i>	2.66	1.97	1.55	1.47	1.55
C Industri Pengolahan/ <i>Manufacturing</i>	5.89	5.78	4.14	6.05	-2.29
D Pengadaan Listrik dan Gas/ <i>Electricity and Gas</i>	20.72	4.86	1.63	4.35	8.73
E Pengadaan Air; Pengelolaan Sampah, Limbah, dan Daur Ulang/ <i>Water Supply; Sewerage, Waste Management, and Remediation Activities</i>	5.45	4.98	7.82	6.30	7.56
F Konstruksi/ <i>Construction</i>	7.04	8.11	9.67	3.97	-5.56
G Perdagangan Besar dan Eceran; Reparasi Mobil dan Sepeda Motor/ <i>Wholesale and Retail Trade; Repair of Motor Vehicles and Motorcycles</i>	4.21	3.57	3.73	5.19	-7.28
H Transportasi dan Pergudangan/ <i>Transportation and Storage</i>	5.62	3.38	6.84	5.58	-5.97
I Penyediaan Akomodasi dan Makan Minum/ <i>Accommodation and Food Service Activities</i>	4.14	4.69	7.20	4.67	-8.23
J Informasi dan Komunikasi/ <i>Information and Communication</i>	9.4	9.48	10.15	7.56	8.43
K Jasa Keuangan dan Asuransi/ <i>Financial and Insurance Activities</i>	6.33	6.22	6.35	2.35	-2.85

Lanjutan Tabel/*Continued Table 12.4*

Lapangan Usaha/ <i>Industry</i>		2016	2017	2018	2019*	2020**
(1)		(2)	(3)	(4)	(5)	(6)
L	Real Estat/ <i>Real Estate Activities</i>	4.13	3.6	3.27	2.31	1.48
M,N	Jasa Perusahaan/ <i>Business Activities</i>	2.45	1.88	4.51	3.50	-5.57
O	Administrasi Pemerintahan, Pertahanan, dan Jaminan Sosial Wajib/ <i>Public Administration and Defence; Compulsory Social Security</i>	6.18	4.51	5.35	5.01	1.99
P	Jasa Pendidikan/ <i>Education</i>	4.8	3.23	3.53	2.44	-6.46
Q	Jasa Kesehatan dan Kegiatan Sosial/ <i>Human Health and Social Work Activities</i>	3.32	3.59	6.00	7.07	10.98
R,S,T,U	Jasa Lainnya/ <i>Other Services Activities</i>	4.35	4.38	4.32	5.92	-9.98
Produk Domestik Regional Bruto/<i>Gross Regional Domestic Product</i>		4.75	4.7	5.25	4.53	-1.10

Catatan/*Note*: ...Sumber/*Source*: BPS, berbagai sensus, survei dan sumber lain/*BPS-Statistics Indonesia, various census, survey, and other sources*

Tabel
Table 12.5

Produk Domestik Regional Bruto Atas Dasar Harga Berlaku Menurut Jenis Pengeluaran di Kabupaten Melawi (miliar rupiah), 2015–2019
Gross Regional Domestic Product at Current Market Prices by Type of Expenditure in Melawi Regency (billion rupiahs), 2015–2019

Jenis Pengeluaran <i>Type of Expenditure</i>	2015	2016	2017	2018	2019
(1)	(2)	(3)	(4)	(5)	(6)
Pengeluaran Konsumsi Rumah Tangga <i>Household Consumption Expenditure</i>	2 331.00	2 525.14	2 733.02	2 950.90	3 162.84
Pengeluaran Konsumsi LNPRT <i>NPISH Consumption Expenditure</i>	45.273	48.859	55.153	63.835	72.009
Pengeluaran Konsumsi Pemerintah <i>Government Consumption Expenditure</i>	930.293	980.163	1 049.97	1 147.08	1 226.04
Pembentukan Modal Tetap Bruto <i>Gross Fixed Capital Formation</i>	1 078.20	1 176.80	1 280.05	1 414.51	1 497.50
Perubahan Inventori <i>Changes in Inventories</i>	161.634	214.386	137.964	124.011	121.99
Net Ekspor Barang dan Jasa <i>Net Exports of Goods and Services</i>	-876.31	-937.906	-897.068	-951.733	-893.865
Produk Domestik Regional Bruto Gross Regional Domestic Product	3 670.10	4 007.44	4 359.09	4 748.60	5 186.51

Catatan/Note: Perbedaan angka disebabkan karena PDRB menurut pengeluaran belum di rekonsiliasi

Sumber/Source: BPS, berbagai sensus, survei dan sumber lain/BPS-Statistics Indonesia, various census, survey, and other sources

Tabel
Table 12.6

Produk Domestik Regional Bruto Atas Dasar Harga Konstan 2010 Menurut Jenis Pengeluaran di Kabupaten/ Melawi (miliar rupiah), 2015–2019
Gross Regional Domestic Product at 2010 Constant Market Prices by Type of Expenditure in Melawi Regency (billion rupiahs), 2015–2019

Jenis Pengeluaran Type of Expenditure	2015	2016	2017	2018	2019
(1)	(2)	(3)	(4)	(5)	(6)
Pengeluaran Konsumsi Rumah Tangga <i>Household Consumption Expenditure</i>	1 829.64	1 914.63	1 990.77	2 082.00	2 170.01
Pengeluaran Konsumsi LNPRT <i>NPISH Consumption Expenditure</i>	36.62	39.34	41.84	45.76	49.01
Pengeluaran Konsumsi Pemerintah <i>Government Consumption Expenditure</i>	643.37	639.28	670	701.32	742.02
Pembentukan Modal Tetap Bruto <i>Gross Fixed Capital Formation</i>	811.35	832.36	867.78	919.76	939.11
Perubahan Inventori <i>Changes in Inventories</i>	130.6	162.45	108.76	95.18	93.7
Net Ekspor Barang dan Jasa <i>Net Exports of Goods and Services</i>	642.29	645.31	597.94	597.17	585.59
Produk Domestik Regional Bruto Gross Regional Domestic Product	2 809.30	2 942.75	3 081.20	3 246.84	3 408.25

Catatan/Note: Perbedaan angka disebabkan karena PDRB menurut pengeluaran belum di rekonsiliasi

Sumber/Source: BPS, berbagai sensus, survei dan sumber lain/BPS-Statistics Indonesia, various census, survey, and other sources

Terdapat 14 Kabupaten/Kota di Provinsi Kalimantan Barat.

INDEKS PEMBANGUNAN MANUSIA

- | | | | |
|----|---|----------------------|---------|
| 01 |  | Kota Pontianak | : 79,44 |
| 02 |  | Kota Singkawang | : 71,94 |
| 03 |  | Kabupaten Kubu Raya | : 69,95 |
| 04 |  | Kabupaten Bengkayang | : 67,87 |
| . | | | |
| 12 |  | Kabupaten Melawi | : 65,55 |



Kabupaten Melawi berada pada peringkat 12 IPM di Provinsi Kalimantan Barat



Sensus Penduduk 2020

#MencatatIndonesia

JUMLAH PENDUDUK

Berdasarkan hasil Sensus Penduduk 2020 terdapat **5,41 juta penduduk** di Kalimantan Barat

1. Pontianak : 658.685 Jiwa
2. Sambas : 629.905 Jiwa
3. Kubu Raya : 609.392 Jiwa
- .
12. Melawi : 228.270 Jiwa

Kabupaten Melawi memiliki jumlah penduduk kedua belas terbesar atau ketiga terkecil di Kalimantan Barat

JUMLAH PENDUDUK MISKIN

Jumlah penduduk miskin di Kalimantan Barat sebesar **370,71 ribu jiwa**.

1. Pontianak : 53,45 ribu jiwa
2. Landak : 42,36 ribu jiwa
3. Sambas : 41,41 ribu jiwa
- .
8. Melawi : 25,34 ribu jiwa
- .



ULASAN

Jumlah penduduk Kalimantan Barat pada tahun 2020 berdasarkan hasil Sensus Penduduk 2020 sebanyak 5.414.390 jiwa. Sebagian besar penduduk terdistribusi ke 4 wilayah, yaitu Pontianak, Kubu Raya, Sambas, dan Ketapang.

Laju pertumbuhan PDRB di Kalimantan Barat pada tahun 2020 mengalami perlambatan ekonomi sebesar -1,82%. Perlambatan terbesar terjadi di Kota Pontianak sebesar -3,97%. Sedangkan, untuk Kabupaten Melawi mengalami perlambatan ekonomi sebesar -1,1% dibandingkan tahun sebelumnya.

Jumlah penduduk miskin di Kalimantan Barat pada tahun 2020 sebanyak 366,77 ribu jiwa. Kabupaten Melawi memiliki persentase jumlah penduduk miskin tertinggi yaitu sebesar 12,04%, sedangkan persentase jumlah penduduk miskin terendah terdapat di Kabupaten Kubu Raya, yaitu sebesar 4,42%. Kubu Raya berhasil menggeser Kabupaten Sanggau menjadi Kabupaten/Kota yang memiliki persentase penduduk miskin terendah di Kalimantan Barat.

Nilai indeks Indeks Pembangunan Manusia (IPM) di Kalimantan Barat berada pada angka 67,66. IPM Kalimantan Barat hanya meningkat 0,01 point dari tahun sebelumnya. Kota Pontianak memiliki nilai IPM tertinggi yaitu sebesar 79,44. Adapun, Kabupaten Melawi memiliki nilai IPM yaitu sebesar 65,55.

DESCRIPTION

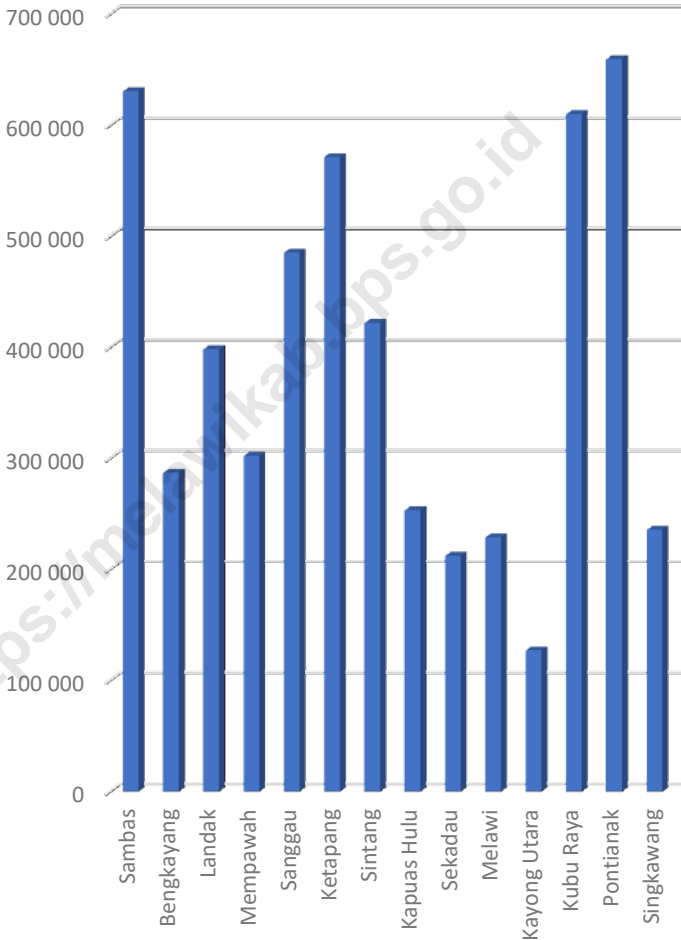
The population of West Kalimantan in 2020 based on the results of the 2020 Population Census was 5,414,390. Most of the population is distributed to 4 regions, namely Pontianak, Kubu Raya, Sambas, and Ketapang.

The GDP growth rate in West Kalimantan in 2020 experienced an economic slowdown by -1.82%. The biggest slowdown occurred in Pontianak Municipality by -3.97%. Meanwhile, Melawi Regency experienced an economic slowdown by -1.1% compared to the previous year.

The number of poor people in West Kalimantan in 2020 was 366.77 thousand people. Melawi Regency has the highest percentage of poor people, namely 12.04%, while the lowest percentage of poor people is found in Kubu Raya Regency, which is 4.42%. Kubu Raya succeeded in moving Sanggau Regency to the Regency / City with the lowest percentage of poor people in West Kalimantan.

The Human Development Index (HDI) index value in West Kalimantan is at 67.66. West Kalimantan HDI only increased 0.01 points from the previous year. Pontianak City has the highest IPM value, which is 79.44. Meanwhile, Melawi Regency has an HDI value of 65.55.

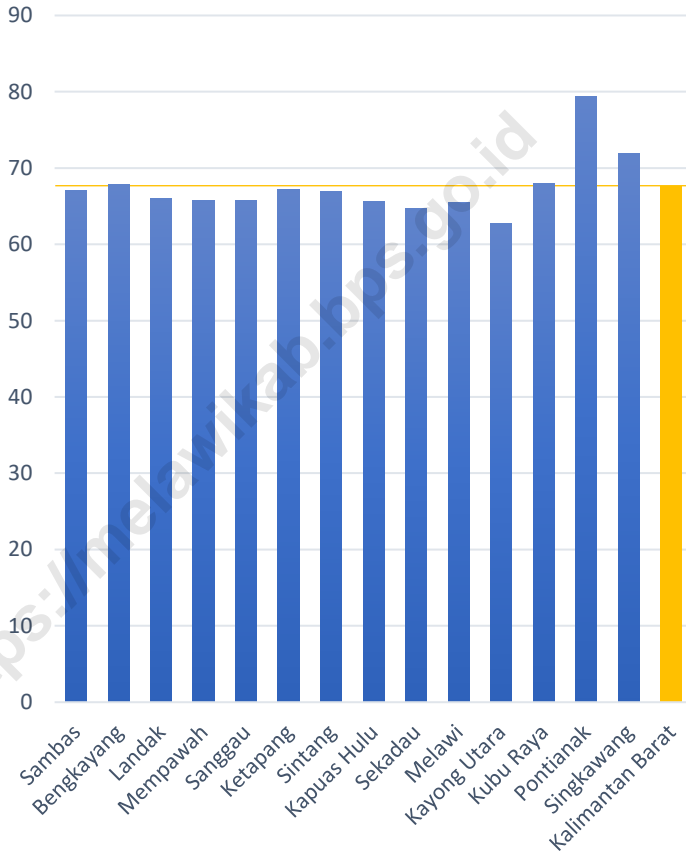
Gambar 13.1 **Jumlah Penduduk Menurut Kabupaten/Kota di Provinsi Kalimantan Barat (ribu), 2020**
Figures **Population by Regency/Municipality in West Kalimantan Province (thousand), 2020**



Sumber/Source : BPS

Gambar 13.2
Figures

**Indeks Pembangunan Manusia Menurut Kabupaten/Kota
di Provinsi Kalimantan Barat, 2020**
*Human Development Index by Regency/Municipality in
West Kalimantan Province, 2020*



Sumber/Source : BPS

Tabel
Table 13.1

Jumlah Penduduk Menurut Kabupaten/Kota di Provinsi Kalimantan Barat (ribu), 2016–2020
Population by Regency/Municipality in West Kalimantan Province (thousand), 2016–2020

Kabupaten/Kota Regency/Municipality	2016	2017	2018	2019	2020
(1)	(2)	(3)	(4)	(5)	(6)
Sambas	526 368	529 684	532 609	535 725	629 905
Bengkayang	242 790	247 084	251 320	255 261	286 366
Landak	362 737	367790	372 609	377 305	397 610
Mempawah	255 136	258 216	261 299	264 225	301 560
Sanggau	451 216	457 701	463 995	470 224	484 836
Ketapang	485 124	495 087	504 008	512 783	570 657
Sintang	402 219	407 901	413 369	418 785	421 306
Kapuas Hulu	250 408	254 712	258 984	263 207	252 609
Sekadau	195 620	197 683	199 576	201 578	211 559
Melawi	199 129	202 306	205 298	208 417	228 270
Kayong Utara	107 279	109 101	110 899	112 715	126 571
Kubu Raya	554 823	562 917	570 914	579 331	609 392
Pontianak	617472	627 021	637 723	646 661	658 685
Singkawang	211522	215296	219 061	222 910	235 064
Kalimantan Barat	4 861 843	4 932 499	5 001 664	5 069 12	5 414 390

Catatan/Note: ...
Sumber/Source: BPS

Tabel
Table 13.2

Laju Pertumbuhan Produk Domestik Regional Bruto Atas Dasar Harga Konstan 2010 Menurut Kabupaten/Kota di Provinsi Kalimantan Barat (persen), 2016–2020
Rate of Growth of Gross Regional Domestic Products at Constant 2010 Prices by Regency/Municipality in West Kalimantan Province (percent), 2016–2020

Kabupaten/Kota Regency/Municipality	2016	2017	2018	2019*	2020**
(1)	(2)	(3)	(4)	(5)	(6)
Sambas	5.24	5.06	4.93	4.76	-2.02
Bengkayang	5.15	5.62	5.25	5.14	-1.99
Landak	5.28	5.17	4.92	4.89	-0.67
Mempawah	5.99	5.87	5.76	5.78	0.19
Sanggau	5.34	4.48	4.21	3.89	0.70
Ketapang	7.97	7.21	7.83	6.72	-0.50
Sintang	5.28	5.33	5.15	5.01	-2.19
Kapuas Hulu	5.28	5.39	4.66	3.85	-2.43
Sekadau	5.93	5.82	5.83	5.45	-0.98
Melawi	4.75	4.7	5.25	4.53	-1.10
Kayong Utara	5.98	5.37	4.94	5.01	-0.74
Kubu Raya	6.37	6.54	5.25	5.72	-2.43
Pontianak	5.08	4.96	4.22	4.14	-3.97
Singkawang	5.17	5.38	4.64	4.47	-2.43
Kalimantan Barat	5.2	5.17	5.07	5.09	-1.82

Catatan/Note: ...
 Sumber/Source: BPS

Tabel
Table 13.3

**Jumlah Penduduk Miskin Menurut Kabupaten/Kota di
Provinsi Kalimantan Barat (ribu), 2016–2020**
**Number of Poor Population by Regency/Municipality in
West Kalimantan Province (thousand), 2016–2020**

Kabupaten/Kota Regency/Municipality	2016	2017	2018	2019	2020
(1)	(2)	(3)	(4)	(5)	(6)
Sambas	44.88	45.42	45.48	43.84	41.41
Bengkayang	18.04	18.48	17.94	17.69	17.11
Landak	44.55	44.82	43.73	43.16	42.36
Mempawah	14.61	15.3	14.61	14.02	13.18
Sanggau	20.27	20.62	21.59	21.41	21.16
Ketapang	53.07	54.28	54.86	53.84	53.45
Sintang	40.36	41.46	42.65	40.3	39.19
Kapuas Hulu	24.49	23.96	24.76	25.22	23.93
Sekadau	11.97	12.74	12.29	12.28	11.92
Melawi	25.05	25.28	26.24	25.71	25.34
Kayong Utara	10.89	10.75	11.13	11.21	10.90
Kubu Raya	27.83	29.53	28.86	27.37	25.90
Pontianak	34.13	33.18	31.76	31.46	30.70
Singkawang	11.21	11.61	11.17	10.9	10.23
Kalimantan Barat	381.35	387.43	387.08	378.41	366.77

Catatan/Note: ...

Sumber/Source: BPS

Tabel
Table 13.4**Indeks Pembangunan Manusia Menurut Kabupaten/Kota
di Provinsi Kalimantan Barat, 2016–2020**
*Human Development Index by Regency/Municipality in
West Kalimantan Province, 2016–2020*

Kabupaten/Kota Regency/Municipality	2016	2017	2018	2019	2020
(1)	(2)	(3)	(4)	(5)	(6)
Sambas	64.94	65.92	66.61	67.02	67.03
Bengkayang	65.45	65.99	66.85	67.57	67.87
Landak	64.58	64.93	65.45	65.96	65.98
Mempawah	63.84	64.00	64.90	65.5	65.74
Sanggau	63.90	64.61	65.15	65.67	65.77
Ketapang	64.74	65.71	66.41	67.16	67.17
Sintang	64.78	65.16	66.07	66.7	66.88
Kapuas Hulu	63.83	64.18	65.03	65.65	65.69
Sekadau	62.52	63.04	63.69	64.34	64.76
Melawi	64.25	64.43	65.05	65.54	65.55
Kayong Utara	60.87	61.52	61.82	62.66	62.68
Kubu Raya	65.54	66.31	67.23	67.76	67.95
Pontianak	77.63	77.93	78.56	79.35	79.44
Singkawang	70.10	70.25	71.08	71.72	71.94
Kalimantan Barat	65.88	66.26	66.98	67.65	67.66

Catatan/Note: ...

Sumber/Source: BPS

DATA

MENCERDASKAN BANGSA

— *Enlighten The Nation* —



BADAN PUSAT STATISTIK KABUPATEN MELAWI
BPS-STATISTICS OF MELAWI REGENCY

Jalan Juang Km.4, Komp Perumahan Dinas DPRD
Kabupaten Melawi, Nanga Pinoh 78672

Telp : (0568) 21841/21842

Web : <https://melawikab.bps.go.id>

Email : bps6110@bps.go.id

ISSN 2622-3139



9 772622 313899