

KABUPATEN SEKADAU DALAM ANGKA 2021

SEKADAU REGENCY IN FIGURES 2021





KABUPATEN SEKADAU DALAM ANGKA 2021

SEKADAU REGENCY IN FIGURES 2021



KABUPATEN SEKADAU DALAM ANGKA
Sekadau Regency in Figures
2021

ISSN: 2088-964X

No. Publikasi/Publication Number: 61090.2103

Katalog /Catalog: 1102001.6109

Ukuran Buku/Book Size: 14,8 cm x 21 cm

Jumlah Halaman/Number of Pages : xxxviii + 324 hal/pages

Naskah/Manuscript:

BPS Kabupaten Sekadau

BPS-Statistics of Sekadau Regency

Penyunting/Editor:

BPS Kabupaten Sekadau

BPS-Statistics of Sekadau Regency

Gambar Kover/Cover Design:

Seksi Integrasi Pengolahan dan Diseminasi Statistik

Section of Integration Processing and Statistics Dissemination

Ilustrasi Kover/Cover Illustration:

Wisata Alam Batu Jato, Desa Pantok, Kecamatan Nanga Taman

Batu Jato Natural Tourism, Pantok Village, Nanga Taman Subdistrict

Diterbitkan oleh/Published by:

©BPS Kabupaten Sekadau /*BPS-Statistics Sekadau Regency*

Dicetak oleh/*Printed by:* CV. Ardiena Jaya Printing

Dilarang mengumumkan, mendistribusikan, mengomunikasikan, dan/atau menggandakan sebagian atau seluruh isi buku ini untuk tujuan komersil tanpa izin tertulis dari Badan Pusat Statistik.

Prohibited to announce, distribute, communicate, and/or copy part or all of this book for commercial purpose without permission from BPS-Statistics Indonesia.

KEPALA BPS KABUPATEN SEKADAU
CHIEF STATISTICIAN OF SEKADAU REGENCY



AGUS HARTANTO



KATA PENGANTAR

Penerbitan buku Kabupaten Sekadau Dalam Angka 2021, merupakan publikasi rutin yang diterbitkan setiap tahun oleh Badan Pusat Statistik (BPS) Kabupaten Sekadau. Publikasi ini membuat data/informasi statistik tentang hasil-hasil pembangunan di Wilayah Kabupaten Sekadau selama tahun 2020, yang banyak diperlukan dalam evaluasi pembangunan.

Data yang disajikan dalam publikasi terdiri dari data sekunder yang bersumber dari berbagai instansi/dinas/lembaga pemerintah, dan data primer hasil sensus/survei yang dilakukan BPS Kabupaten Sekadau.

Kepada semua pihak yang telah membantu kegiatan penyusunan dan penerbitan buku ini, kami mengucapkan banyak terima kasih. Akhirnya saran dan kritik yang membangun untuk perbaikan dan penyempurnaan publikasi ini dimasa mendatang sangat kami harapkan. Semoga buku ini bermanfaat.

Sekadau, Februari 2021
Kepala BPS
Kabupaten Sekadau


AGUS HARTANTO



PREFACE

Sekadau Regency in Figures 2021 is annually publication published by the BPS-Statistic of Sekadau Regency, to meet the development priority data. This publication contains some data/statistics about development implementing in Region Kalimantan Barat during 2020, which is much need in the evaluation of development.

The data presented in the publication consists of secondary data sourced from various agencies / government institutions, and primary data from the census / survey conducted by the BPS-Statistics of Sekadau Regency.

To all parties who have helped with the preparation and publication of this book, we express our thanks. Finally, suggestions and constructive criticism for the improvement and improvement of this publication in the future are very much expected. Hopefully this book will be useful.

Sekadau, Februari 2021
Chief Statistician of
Sekadau Regency


AGUS HARTANTO

DAFTAR ISI / CONTENTS

	Halaman <i>Page</i>
Kata Pengantar/ <i>Preface</i>	vii
Daftar Isi/ <i>Contents</i>	ix
Daftar Tabel/ <i>List of Tables</i>	xi
Daftar Gambar/ <i>List of Figures</i>	xxxii
Daftar Singkatan/ <i>List of Abbreviations</i>	xxxv
Statistik Kunci/ <i>Key Statistics</i>	xxxvii
1. Geografi dan Iklim/ <i>Geography and Climate</i>	1
2. Pemerintahan/ <i>Government</i>	17
3. Penduduk dan Ketenagakerjaan/ <i>Population and Employment</i>	53
4. Sosial dan Kesejahteraan Rakyat/ <i>Social and Welfare</i>	75
5. Pertanian, Kehutanan, Peternakan, dan Perikanan/ <i>Agriculture, Forestry, Livestock, and Fishery</i>	167
6. Industri, Pertambangan, dan Energi/ <i>Industry, Mining, and Energy</i>	225
7. Pariwisata/ <i>Tourism</i>	235
8. Transportasi dan Komunikasi/ <i>Transportation and Communication</i>	249
9. Perbankan, Koperasi, dan Harga-harga/ <i>Banking, Cooperative, dan Prices</i>	261
10. Pengeluaran Penduduk/ <i>Population Expenditure</i>	273
11. Perdagangan/ <i>Trade</i>	281
12. Sistem Neraca Regional/ <i>System of Regional Accounts</i>	293
13. Perbandingan Antar Kabupaten/ <i>Regency Comparison</i>	313

DAFTAR TABEL/LIST OF TABLES

Halaman
Page

1.	GEOGRAFI DAN IKLIM/GEOGRAPHY AND CLIMATE	
1.1	KEADAAN GEOGRAFI	
	GEOGRAPHY CONDITION	
1.1.1	Luas Daerah dan Jumlah Pulau Menurut Kecamatan di Kabupaten Sekadau, 2020 <i>Total Area and Number of Islands by Subdistrict in Sekadau Regency, 2020</i>	9
1.1.2	Tinggi Wilayah dan Jarak ke Ibukota Kabupaten Menurut Kecamatan di Kabupaten Sekadau, 2020 <i>Altitude and Distance to the Capital of Regency ity by Subdistrict in Sekadau Regency, 2020</i>	11
1.1.3	Letak Geografis Kabupaten Sekadau Menurut Kecamatan di Kabupaten Sekadau, 2020 <i>Geographical Location of Sekadau Regency by Subdistrict in Sekadau Regency, 2020</i>	12
1.1.4	Batas Administrasi Kabupaten Sekadau Menurut Kecamatan di Kabupaten Sekadau, 2020 <i>Administrative Boundaries of Sekadau Regency by Subdistrict in Sekadau Regency, 2020</i>	13
1.2	KEADAAN IKLIM	
	CLIMATE CONDITION	
1.2.1	Pengamatan Unsur Iklim Menurut Bulan di Stasiun Sintang , 2020 <i>Observation of Climate Elements By Months at Sintang Station, 2020.</i>	14
2.	PEMERINTAHAN/GOVERNMENT	
2.1	WILAYAH ADMINISTRATIF	
	ADMINISTRATIVE AREA	
2.1.1	Jumlah Desa ¹ /Kelurahan Menurut Kecamatan di Kabupaten Sekadau , 2016–2020 <i>Number of Villages¹/Kelurahan by Subdistrict in Sekadau Regency, 2016-2020</i>	26

2.2	DEWAN PERWAKILAN RAKYAT DAERAH	
	REGIONAL HOUSE OF REPRESENTATIVE	
2.2.1	Jumlah Anggota Dewan Perwakilan Rakyat Daerah Menurut Partai Politik dan Jenis Kelamin di Kabupaten Sekadau , 2020 <i>Number of Regional House of Representatives's Members by Political Parties and Sex in Sekadau Regency 2020</i>	27
2.2.2	Jumlah Anggota Dewan Perwakilan Rakyat Daerah Menurut Partai Politik dan Jenis Kelamin di Kabupaten Sekadau , 2020 <i>Number of Regional House of Representatives's Members by Political Parties and Sex in Sekadau Regency, 2020</i>	28
2.2.3	Jumlah Anggota Dewan Perwakilan Rakyat Daerah Menurut Pendidikan Tertinggi yang Ditamatkan dan Jenis Kelamin di Kabupaten Sekadau , 2020 <i>Number of Members of The Regional House of Representatives by Educational Attainment and Sex in Sekadau Regency, 2020</i>	29
2.3	SUMBER DAYA MANUSIA	
	HUMAN RESOURCES	
2.3.1	Jumlah Pegawai Negeri Sipil Menurut Jabatan dan Jenis Kelamin di Kabupaten Sekadau , Desember 2019 dan Desember 2020 <i>Number of Civil Servants by Occupation and Sex in Sekadau Regency, December 2019 dan December 2020</i>	30
2.3.2	Jumlah Pegawai Negeri Sipil Menurut Tingkat Pendidikan dan Jenis Kelamin di Kabupaten Sekadau , Desember 2019 dan Desember 2020 <i>Number of Civil Servants by Educational Level and Sex in Sekadau Regency, December 2019 and December 2020</i>	32
2.3.3	Jumlah Pegawai Negeri Sipil Menurut Tingkat Kepangkatan dan Jenis Kelamin di Kabupaten Sekadau , Desember 2019 dan Desember 2020 <i>Number of Civil Servants by Hierarchy and Sex in Sekadau Regency, December 2019 and December 2020</i>	34
2.3.4	Jumlah Pegawai Negeri Sipil Menurut Dinas/Instansi Pemerintah dan Jenis Kelamin di Kabupaten Sekadau, Desember 2020 <i>Number of Civil Servants by Civil Servants by Work Period and Sex in Sekadau Regency , December 2020</i>	36

2.3.5	Jumlah Pegawai Negeri Sipil Instansi Vertikal Menurut Instansi dan Jenis Kelamin , Desember 2020 <i>Number of Civil Servants by Vertical Institution and Sex in Sekadau Regency, December 2020</i>	38
2.3.6	Jumlah Pegawai Negeri Sipil Instansi Vertikal Menurut Tingkat Pendidikan dan Jenis Kelamin di Kabupaten Sekadau, Desember 2020 <i>Number of Civil Servants of Vertical Institution by Educational Level and Sex in Sekadau Regency, December 2020</i>	39
2.3.7	Jumlah Pegawai Negeri Sipil Instansi Vertikal Menurut Tingkat Kepangkatan dan Jenis Kelamin di Kabupaten Sekadau, Desember 2020 <i>NNumber of Civil Servants of Vertical Institution by Hierarchy and Sex in Sekadau Regency, December 2020</i>	40
2.4	KEUANGAN PEMERINTAH GOVERNMENT FINANCE	
2.4.1	Realisasi Pendapatan Pemerintah Kabupaten Sekadau Menurut Jenis Pendapatan (ribu rupiah), 2017–2020 <i>Actual Sekadau Regency Government Revenues by Kind of Revenues (thousand rupiahs), 2017–2020</i>	41
2.4.2	Realisasi Belanja Pemerintah Kabupaten Sekadau Menurut Jenis Belanja (ribu rupiah), 2017–2020 <i>Actual Sekadau Regency/Municipal Government Expenditures by Kind of Expenditures (thousand rupiahs), , 2017–2020</i>	43
2.4.3	Data Penerimaan Pajak Menurut Lapangan Usaha di Kabupaten Sekadau (rupiah) , 2017-2020 <i>Tax Revenue by Industry in Sekadau Regency (rupiahs), 2017–2020</i>	45
2.4.4	Data Penerimaan Pajak Menurut Jenis Pajak di Kabupaten Sekadau (rupiah), 2018-2020 <i>Tax Revenue by Type of Tax in Sekadau Regency (rupiahs), 2018-2020</i>	49
2.4.5	Data Penerimaan Pajak Menurut Kecamatan di Kabupaten Sekadau (rupiah), 2018-2020 <i>Tax Revenue by Subdistrict in Sekadau Regency (rupiahs), 2018-2020.</i>	51
3.	PENDUDUK DAN KETENAGAKERJAAN/ POPULATION AND EMPLOYMENT	
3.1	PENDUDUK POPULATION	

3.1.1	Penduduk, Laju Pertumbuhan Penduduk per Tahun, Distribusi Persentase Penduduk, Kepadatan Penduduk, Rasio Jenis Kelamin Penduduk Menurut Kecamatan di Kabupaten Sekadau , 2020 <i>Population, Annual Population Growth Rate, Percentage Distribution of Population, Population Density, and Population Sex Ratio by Subdistrict in Sekadau Regency, 2020.....</i>	63
3.1.2	Jumlah Penduduk Menurut Kelompok Umur dan Jenis Kelamin di Kabupaten Sekadau, 2020 <i>Population by Age Group and Sex in Sekadau Regency, 2020</i>	66
3.2	KETENAGAKERJAAN EMPLOYMENT	
3.2.1	Jumlah Penduduk Berumur 15 Tahun Keatas Menurut Jenis Kegiatan Selama Seminggu yang Lalu dan Jenis Kelamin di Kabupaten Sekadau , 2020 <i>Population Aged 15 Years and Over by Type of Activity During The Previous Week and Sex in Sekadau Regency, 2020.....</i>	67
3.2.2	Penduduk Berumur 15 Tahun ke Atas Menurut Pendidikan Tertinggi yang Ditamatkan dan Jenis Kegiatan Selama Seminggu yang Lalu di Kabupaten Sekadau , 2020 <i>Population 15 Years of Age and Over by Educational Attainment and Type of Activity During the Previous Week in Sekadau Regency, 2020 ..</i>	68
3.2.3	Penduduk Berumur 15 Tahun Ke Atas yang Bekerja Selama Seminggu yang Lalu Menurut Status Pekerjaan Utama dan Jenis Kelamin di Kabupaten Sekadau , 2020 <i>Population 15 Years of Age and Over who Worked During The Previous Week by Main Employment Status and Sex in Sekadau Regency, 2020</i>	70
3.2.4	Penduduk Berumur 15 Tahun Keatas yang Bekerja Selama Seminggu yang Lalu Menurut Kelompok Umur dan Jenis Kelamin di Kabupaten Sekadau, 2020 <i>Population 15 Years of Age and Over who Worked During The Previous Week by Age Group and Sex in Sekadau Regency, 2020.....</i>	71
3.2.5	Penduduk Berumur 15 Tahun Ke Atas yang Bekerja Selama Seminggu yang Lalu Menurut Lapangan Pekerjaan Utama dan Jenis Kelamin di Kabupaten Sekadau , 2020 <i>Population 15 Years of Age and Over who Worked During The</i>	

	<i>Previous Week by Main Industry and Sex in Sekadau Regency, 2020.....</i>	72
3.2.6	Penduduk Berumur 15 Tahun Ke Atas yang Bekerja Selama Seminggu yang Lalu Menurut Jumlah Jam Kerja Seluruhnya dan Jenis Kelamin di Kabupaten Sekadau , 2020 <i>Population 15 Years of Age and Over who Worked During The Previous Week by Total Working Hours and Sex in Sekadau Regency , 2020.....</i>	73
3.2.7	Penduduk Berumur 15 Tahun Ke Atas yang Bekerja Selama Seminggu yang Lalu Menurut Jumlah Jam Kerja Pada Pekerjaan Utama dan Jenis Kelamin di Kabupaten Sekadau , 2020 <i>Population 15 Years of Age and Over who Worked During The Previous Week by Total Working Hours on Main Job and Sex in Sekadau Regency , 2020.....</i>	74
4.	SOSIAL DAN KESEJAHTERAAN RAKYAT/SOCIAL AND WELFARE	
4.1	PENDIDIKAN	
	EDUCATION	
4.1.1	Jumlah Sekolah, Guru, dan Murid Taman Kanak-Kanak (TK) di Bawah Kementerian Pendidikan dan Kebudayaan Menurut Kecamatan di Kabupaten Sekadau , 2019/2020 dan 2020/2021 <i>Number of Schools, Teachers, and Pupils in Kindergarten Under The Ministry of Education and Culture by Subdistrict in Sekadau Regency , 2019/2020 dan 2020/2021.....</i>	88
4.1.2	Jumlah Sekolah, Guru, dan Murid Raudatul Athfal (RA) di Bawah Kementerian Agama Menurut Kecamatan di Kabupaten Sekadau , 2019/2020 dan 2020/2021 <i>Number of Schools, Teachers, and Pupils in Raudatul Athfal (RA) Under The Ministry of Religious Affairs by Subdistrict in Sekadau Regency , 2019/2020 dan 2020/2021.....</i>	91
4.1.3	Jumlah Sekolah, Guru, dan Murid Sekolah Dasar (SD) di Bawah Kementerian Pendidikan dan Kebudayaan Menurut Kecamatan di Kabupaten Sekadau , 2019/2020 dan 2020/2021 <i>Number of Schools, Teachers, and Pupils in Primary Schools Under The Ministry of Education and Culture by Subdistrict in Sekadau Regency , 2019/2020 dan 2020/2021.....</i>	92
4.1.4	Jumlah Sekolah, Guru, dan Murid Madrasah Ibtidaiyah (MI)	

	di Bawah Kementerian Agama Menurut Kecamatan Menurut Kecamatan di Kabupaten Sekadau , 2019/2020 dan 2020/2021 <i>Number of Schools, Teachers, and Pupils in Madrasah Ibtidaiyah (MI) Under The Ministry of Religious Affairs by Subdistrict in Sekadau Regency, 2019/2020 dan 2020/2021</i>	95
4.1.5	Jumlah Sekolah, Guru, dan Murid Sekolah Menengah Pertama (SMP) di Bawah Kementerian Pendidikan dan Kebudayaan Menurut Kecamatan di Kabupaten Sekadau , 2019/2020 dan 2020/2021 <i>Number of Schools, Teachers, and Pupils in Lower Secondary Schools Under The Ministry of Education and Culture by Subdistrict in Sekadau Regency, 2019/2020 dan 2020/2021</i>	98
4.1.6	Jumlah Sekolah, Guru, dan Murid Madrasah Tsanawiyah (MTs) di Bawah Kementerian Agama Menurut Kecamatan di Kabupaten Sekadau , 2019/2020 dan 2020/2021 <i>Number of Schools, Teachers, and Pupils in Madrasah Tsanawiyah (MTs) Under The Ministry of Religious Affairs by Subdistrict in Sekadau Regency, 2019/2020 dan 2020/2021</i>	101
4.1.7	Jumlah Sekolah, Guru, dan Murid Sekolah Menengah Atas (SMA) di Bawah Kementerian Pendidikan dan Kebudayaan Menurut Kecamatan di Kabupaten Sekadau , 2019/2020 dan 2020/2021 <i>Number of Schools, Teachers, and Pupils in Upper Secondary Schools Under The Ministry of Education and Culture by Subdistrict in Sekadau Regency, 2019/2020 dan 2020/2021</i>	104
4.1.8	Jumlah Sekolah, Guru, dan Murid Sekolah Menengah Kejuruan (SMK) di Bawah Kementerian Pendidikan dan Kebudayaan Menurut Kecamatan di Kabupaten Sekadau , 2019/2020 dan 2020/2021 <i>Number of Schools, Teachers, and Pupils in Vocational High Schools Under The Ministry of Education and Culture by Subdistrict in Sekadau Regency, 2019/2020 dan 2020/2021</i>	107
4.1.9	Jumlah Sekolah, Guru, dan Murid Madrasah Aliyah (MA) di Bawah Kementerian Agama Menurut Kecamatan di Kabupaten Sekadau , 2019/2020 dan 2020/2021 <i>Number of Schools, Teachers, and Pupils in Madrasah Aliyah (MA) Under the Ministry of Religious Affairs by Subdistrict in Sekadau Regency, 2019/2020 dan 2020/2021</i>	110
4.1.10	Jumlah Desa ¹ /Kelurahan yang Memiliki Fasilitas Sekolah Menurut	

	Kecamatan dan Tingkat Pendidikan di Kabupaten Sekadau , 2018– 2020 <i>Number of Villages¹ Having Educational Facilities by Subdistrict and Educational Level in Sekadau Regency , 2018– 2020</i>	113
4.1.11	Angka Partisipasi Murni (APM) dan Angka Partisipasi Kasar (APK) Menurut Jenjang Pendidikan di Kabupaten Sekadau , 2019 dan 2020 <i>Net Participation Rates and Gross Participation Rates by Educational Level in Sekadau Regency , 2019 and 2020</i>	118
4.1.12	Persentase Penduduk Berumur 15 Tahun ke Atas yang Melek Huruf Menurut Kelompok Umur di Kabupaten Sekadau , 2019 dan 2020 <i>Percentage of Literate People Aged 15 Years and Over by Age Group in Sekadau Regency , 2019 and 2020</i>	119
4.1.13	Persentase Penduduk Usia 7-24 Tahun Menurut Jenis Kelamin, Kelompok Umur Sekolah, dan Partisipasi Sekolah di Kabupaten Sekadau , 2020 <i>Percentage of Population Aged 7-24 Years by Sex, School Age Group, and School Participation in Sekadau Regency , 2020</i>	120
4.2	KESEHATAN	
	HEALTH	
4.2.1	Jumlah Desa ¹ /Kelurahan Yang Memiliki Sarana Kesehatan Menurut Kecamatan di Kabupaten Sekadau , 2018–2020 <i>Number of Villages¹/Kelurahan Having Health Facilities by Subdistrict in Sekadau Regency , 2018–2020</i>	121
4.2.2	Jumlah Tenaga Kesehatan Menurut Kecamatan di Kabupaten Sekadau , 2020 <i>Number of Medical Personnel by Subdistrict in Sekadau Regency , 2020</i>	127
4.2.3	Jumlah Rumah Sakit Umum, Rumah Sakit Khusus, Rumah Sakit/ Rumah Bersalin, Puskesmas, Klinik/Balai Kesehatan, Posyandu, dan Polindes Menurut Kecamatan di Kabupaten Sekadau, 2019-2020 <i>Number of General Hospital, Special Hospital, Maternity Hospital and Public Health Center, Medical Clinic, Integrated Service Post, Village Maternity Cottage by Subdistrict in Sekadau Regency, 2019-2020</i>	128
4.2.4	Persentase Penduduk yang Mempunyai Keluhan Kesehatan Selama Sebulan Terakhir Menurut Kecamatan di Kabupaten Sekadau, 2015-2020 <i>Percentage of People Who Had Health Complaint During a Month</i>	

	Halaman Page
	131
4.2.5	132
4.2.6	133
4.2.7	134
4.2.8	135
4.2.9	136
4.2.10	137
4.2.11	138
4.2.12	139
4.2.13	

	Tentang Kesehatan Reproduksi (Kespro), HIV/AIDS, dan Keluarga Berencana (KB) Menurut Kecamatan di Kabupaten Sekadau, 2020 <i>Number of Young People Aged 15-24 who had Counselling on Reproductive Health, HIV/AIDS, and Family Planning by Sub District in Sekadau Regency, 2020</i>	140
4.2.14	Jumlah Kunjungan Pasien Rawat Jalan Menurut Bulan, Jenis Kelamin, Jenis Pasien dan Jenis Kasus di RSUD Sekadau, 2020 <i>Number of Outpatient Visits by Month, Sex, Patient Type, and Case Type in Regional Public Hospital of Sekadau, 2020</i>	141
4.2.15	Jumlah Kunjungan Pasien Rawat Jalan Menurut Bulan, Jenis Pasien Datang, Jenis Pasien Pulang, dan Jenis Cara Bayar di RSUD Sekadau, 2020 <i>Number of Outpatient Visits by Month, Type of Patients Come, Type of Patient Returned, and Type of Ways to Pay in Regional Public Hospital of Sekadau, 2020</i>	142
4.2.16	Total Kunjungan Pasien Rawat Inap Menurut Bulan, Jenis Kelamin dan Kelas Ruangan di RSUD Sekadau, 2020 <i>Total Visits of Inpatient by Month, Sex and Class of Room in Regional Public Hospital of Sekadau, 2020</i>	144
4.3	AGAMA DAN SOSIAL LAINNYA RELIGION AND OTHER SOCIAL AFFAIRS	
4.3.1	Jumlah Penduduk Menurut Kecamatan dan Agama yang Dianut di Kabupaten Sekadau , 2020 <i>Population by Subdistrict and Religion in Sekadau Regency, 2020</i>	145
4.3.2	Jumlah Tempat Peribadatan Menurut Kecamatan di Kabupaten Sekadau , 2020 <i>Number of Places of Worship by Subdistrict in Sekadau Regency, 2020</i>	146
4.3.3	Jumlah Desa ¹ /Kelurahan yang Mengalami Bencana Alam ² Menurut Kecamatan di Kabupaten Sekadau, 2018-2020 <i>Number of Villages¹/Kelurahan that Had Natural Disaster² by Subdistrict in Sekadau Regency, 2018-2020</i>	147
4.3.4	Jumlah Jemaah Haji yang Diberangkatkan ¹ ke Tanah Suci Mekah Menurut Kecamatan di Kabupaten Sekadau, 2018-2020 <i>Number of Hajj Pilgrims Departured¹ to the Holyland of Mecca by Subdictric, 2018–2020</i>	150

4.3.5	Direktori Nama Pondok Pesantren di Kabupaten Sekadau, 2020 <i>Directory of Name of Islamic Boarding Schools in Sekadau Regency, 2020</i>	151
4.3.6	Jumlah Kejahatan yang Dilaporkan, Risiko Penduduk Terjadi Tindak Pidana per 100.000 Penduduk, Persentase Penyelesaian Tindak Pidana, dan Selang Waktu Terjadinya Tindak Pidana Menurut Wilayah Kewenangan di Kabupaten Sekadau, 2018-2020 <i>Crime Total, Crime Rate per 100,000 Population, Percentage of Crime Clearance, and Time Interval of Crime Occurance by Authority Area in Sekadau Regency, 2018–2020</i>	152
4.3.7	Jumlah Tindak Pidana yang Dilaporkan dan Diselesaikan Menurut Wilayah Kewenangan Tugas di Kabupaten Sekadau, 2019-2020 <i>Number of Reported and Finished Criminal Cases by Authority Area in Sekadau Regency, 2019–2020</i>	156
4.3.8	Jumlah Tindak Pidana yang Dilaporkan dan Diselesaikan Menurut Jenis Kejahatan/Pelanggaran di Wilayah Hukum Polres Sekadau, 2020 <i>Number of Reported and Finished Criminal Cases by Type of Law Violation in Sekadau Police HQ Law Enforcement Area, 2020</i>	157
4.3.9	Jumlah Personil Polisi Menurut Wilayah Tugas di Kabupaten Sekadau, 2020 <i>Number of Police Personnel by Assignment in Sekadau Regency, 2020</i>	159
4.3.10	Jumlah Keluarga Menurut Kecamatan dan Program Keluarga Harapan di Kabupaten Sekadau, 2020 <i>Number of Families by Subdistrict and PKH in Sekadau Regency, 2020</i>	160
4.3.11	Rekapitulasi Penyandang Cacat di Kabupaten Sekadau, 2020 <i>Recapitulation of Disabled in Sekadau Regency, 2020</i>	161
4.3.12	Nikah, Talak dan Cerai di Kabupaten Sekadau, 2018-2020 <i>Number of Marriages and Divorces in Sekadau Regency, 2018-2020...</i>	163
4.4	KEMISKINAN	
	POVERTY	
4.4.1	Garis Kemiskinan, Jumlah, dan Persentase Penduduk Miskin di Kabupaten Sekadau , 2013–2020 <i>Poverty Line, Number, and Percentage of Poor People in Sekadau Regency, 2013–2020</i>	165

4.4.2	Indeks Kedalaman Kemiskinan dan Indeks Keparahan Kemiskinan di Kabupaten Sekadau , 2013–2020 <i>Poverty Gap Index and Poverty Severity Index in Sekadau Regency , 2013–2020</i>	166
5.	PERTANIAN, KEHUTANAN, PETERNAKAN, DAN PERIKANAN/ AGRICULTURE, FORESTRY, LIVESTOCK, AND FISHERY	
5.1	HORTIKULTURA	
	HORTICULTURE	
5.1.1	Luas Panen Tanaman Sayuran Menurut Kecamatan dan Jenis Tanaman di Kabupaten Sekadau (ha), 2019 dan 2020 <i>Harvested Area of Vegetables by Subdistrict and Kind of Plant in Sekadau Regency (ha), 2019 and 2020</i>	179
5.1.2	Produksi Tanaman Sayuran Menurut Kecamatan dan Jenis Tanaman di Kabupaten Sekadau (kw), 2019 dan 2020 <i>Production of Vegetables by Subdistrict and Kind of Plant in Sekadau Regency (qui), 2019 dan 2020</i>	182
5.1.3	Luas Panen Tanaman Sayuran dan Buah-buahan Semusim Menurut Jenis Tanaman di Kabupaten Sekadau (ha), 2017–2020 <i>Harvested Area of Seasonal Vegetables and Fruits by Kind of Plant in Sekadau Regency (ha), 2017–2020</i>	185
5.1.4	Produksi Tanaman Sayuran dan Buah-buahan Semusim Menurut Jenis Tanaman di Kabupaten Sekadau (ton), 2017–2020 <i>Production of Seasonal Vegetables and Fruits by Kind of Plant in Sekadau Regency (ton), 2017–2020</i>	187
5.1.5	Luas Panen Tanaman Biofarmaka Menurut Kecamatan dan Jenis Tanaman di Kabupaten Sekadau (m ²), 2019 dan 2020 <i>Harvested Area of Medicinal Plants by Subdistrict and Kind of Plant in Sekadau Regency (m²), 2019 and 2020</i>	189
5.1.6	Produksi Tanaman Biofarmaka Menurut Kecamatan dan Jenis Tanaman di Kabupaten Sekadau (kg), 2019 and 2020 <i>Production of Medicinal Plants by Subdistrict and Kind of Plant in Sekadau Regency (kg), 2019 and 2020</i>	191
5.1.7	Luas Panen Tanaman Biofarmaka Menurut Jenis Tanaman di Kabupaten Sekadau, 2017–2020 <i>Harvested Area of Medicinal Plants by Kind of Plant in Sekadau</i>	

	Halaman Page
<i>Regency, 2017–2020</i>	193
5.1.8 Produksi Tanaman Biofarmaka Menurut Jenis Tanaman di Kabupaten Sekadau (kg), 2017–2020 <i>Production of Medicinal Plants by Kind of Plant in Sekadau Regency (kg), 2017–2020</i>	194
5.1.9 Luas Panen Tanaman Hias Menurut Kecamatan dan Jenis Tanaman di Kabupaten Sekadau (m ²), 2019 and 2020 <i>Harvested Area of Ornamental Plants by Subdistrict and Kind of Plant in Sekadau Regency (m²), 2019 and 2020</i>	195
5.1.10 Produksi Tanaman Hias Menurut Kecamatan dan Jenis Tanaman di Kabupaten Sekadau (tangkai), 2019 and 2020 <i>Production of Ornamental Plants by Subdistrict and Kind of Plant in Sekadau Regency (stalks), 2019 and 2020</i>	197
5.1.11 Luas Panen Tanaman Hias Menurut Jenis Tanaman di Kabupaten Sekadau (m ²), 2017–2020 <i>Harvested Area of Ornamental Plants by Kind of Plant in Sekadau Regency (m²), 2017–2020</i>	199
5.1.12 Produksi Tanaman Hias Menurut Jenis Tanaman di Kabupaten Sekadau (tangkai), 2017–2020 <i>Production of Ornamental Plants by Kind of Plant in Sekadau Regency (stalks), 2017–2020</i>	201
5.1.13 Produksi Buah-buahan Menurut Kecamatan dan Jenis Tanaman di Kabupaten Sekadau (ton), 2019 and 2020 <i>Production of Fruits by Subdistrict and Kind of Plant in Sekadau Regency (ton), 2019 and 2020</i>	203
5.1.14 Produksi Buah–Buahan dan Sayuran Tahunan Menurut Jenis Tanaman di Kabupaten Sekadau (kw), 2017–2020 <i>Production of Annual Fruits and Vegetables by Kind of Plant in Sekadau Regency (qui), 2017–2020</i>	207
5.2 PERKEBUNAN	
ESTATE CROPS	
5.2.1 Luas Areal Tanaman Perkebunan Menurut Kecamatan dan Jenis Tanaman di Kabupaten Sekadau (ha), 2019 dan 2020 <i>Planted Area of Estate Crops by Subdistrict and Type of Crops in Sekadau Regency (ha), 2019 dan 2020</i>	209

5.2.2	Produksi Perkebunan Menurut Kecamatan dan Jenis Tanaman di Kabupaten Sekadau (Ribu ton), 2019 dan 2020 <i>Production of Estate by Subdistrict and Type of Crops in Sekadau Regency (Thousand ton), 2019 and 2020.....</i>	213
5.3	PERTERNAKAN	
	ANIMAL HUSBANDARY	
5.3.1	Populasi Ternak Menurut Kecamatan dan Jenis Ternak di Kabupaten Sekadau (ekor), 2020 <i>Livestock Population by Subdistrict and Kind of Livestock in Sekadau Regency (tails), 2020.....</i>	217
5.3.2	Populasi Unggas Menurut Kecamatan dan Jenis Unggas di Kabupaten Sekadau (ekor), 2020 <i>Poultry Population by Subdistrict and Kind of Poultry in Sekadau Regency (tails), 2020.....</i>	218
5.3.3	Jumlah Rumah Tangga Perikanan Budidaya Menurut Kecamatan dan Jenis Budidaya di Kabupaten Sekadau, 2020 <i>Number of Aquaculture Households by Subdistrict and Type of Aquaculture in Sekadau Regency, 2020.....</i>	219
5.3.4	Produksi Perikanan Budidaya Menurut Kecamatan dan Subsektor di Kabupaten Sekadau (ton), 2020 <i>Production of Aquaculture by Subdistrict and Subsector in Sekadau Regency (ton), 2020</i>	220
5.3.5	Jumlah Perahu/Kapal Menurut Kecamatan dan Jenis Kapal di Kabupaten Sekadau, 2020 <i>Number of Finishing Boats by Subdistrict and Type of Boat in Sekadau Regency, 2020</i>	221
5.3.6	Produksi Perikanan Budidaya Kolam Menurut Kecamatan dan Jenis di Kabupaten Sekadau (ton), 2020 <i>Production of Fresh Water Pond Aquaculture by Subdistrict and Type of Fish in Sekadau Regency (ton), 2020.....</i>	222
5.3.7	Produksi Perikanan Budidaya Keramba Jaring Apung Menurut Jenis dan Kecamatan di Kabupaten Sekadau (ton), 2020 <i>Production of Floating Cage Net Aquaculture by Sub District and Type of Fish in Sekadau Regency (ton), 2020</i>	223

5.5 KEHUTANAN

FORESTRY

5.5.1 Luas Kawasan Hutan dan Perairan menurut Kecamatan di Kabupaten Sekadau, 2020
Area of Forest and Waters by District in Sekadau Regency, 2020 224

**6. INDUSTRI, PERTAMBANGAN, DAN ENERGI/
INDUSTRY, MINING, AND ENERGY**

6.1 Daya Terpasang, Produksi, dan Distribusi Listrik PT. PLN (Persero) pada Cabang/Ranting PLN Menurut Kecamatan di Kabupaten Sekadau, 2020
Installed Electricity Power, Production, and Distribution of PT. PLN (Persero) at PLN Branch by Subdistrict in Sekadau Regency, 2020 230

6.2 Jumlah Pelanggan Listrik Menurut Kecamatan di Kabupaten Sekadau, 2016–2020
Number of Electricity Customers by Subdistrict in Sekadau Regency, 2016–2020 231

6.3 Jumlah Pelanggan dan Air yang Disalurkan Menurut Kecamatan di Kabupaten Sekadau, 2020
Number of Customers and Distributed Water by Subdistrict in Sekadau Regency, 2020 232

6.4 Jumlah Pelanggan Listrik Menurut Kecamatan dan Daya Terpasang di Kabupaten Sekadau, 2020
Number of Registered Electricity Customers by Subdistrict and Installed Capacity in Sekadau Regency, 2020 233

6.5 Jumlah Listrik Terjual Menurut Kecamatan dan Daya Terpasang di Kabupaten Sekadau (Kwh), 2020
Amount of Electricity Sold to Costumers by Subdistrict and Installed Capacity in Sekadau Regency (Kwh), 2020 234

6.6 Nilai Penjualan Listrik Menurut Kecamatan dan Daya Terpasang di Kabupaten Sekadau (Ribu Rupiah), 2020
Value of Electricity Sold by Subdistrict and Installed Capacity in Sekadau Regency (Thousand Rupiahs), 2020 235

6.7 Jumlah Pelanggan dan Air yang Disalurkan Menurut Pelanggan di Kabupaten Sekadau, 2020
Number of Customers and Distributed Clean Water by Type of

	Halaman Page
	236
6.8	237
6.9	238
7.	
7.1	240
7.2	241
7.3	242
7.4	244
7.5	246
8.	
8.1	

TRANSPORTATION

8.1.1	Panjang Jalan ¹ Menurut Tingkat Kewenangan Pemerintahan di Kabupaten Sekadau (km), 2018–2020 <i>Length of Roads¹ by Level of Government Authority in Sekadau Regency (km), 2018–2020</i>	255
8.1.2	Panjang Jalan Menurut Jenis Permukaan Jalan dan Pemerintahan yang Berwenang Mengelolanya di Kabupaten Sekadau (km), 2020 <i>Length of Roads by Type of Road Surface and Level of Government Authority in Sekadau Regency (km), 2020</i>	256
8.1.3	Panjang Jalan Menurut Kondisi Permukaan Jalan dan Pemerintahan yang Berwenang Mengelolanya di Kabupaten Sekadau (km), 2020 <i>Length of Roads by Condition of Roads and Level of Government Authority in Sekadau Regency (km), 2020</i>	257
8.1.4	Jumlah Kendaraan Bermotor Menurut Kecamatan dan Jenis Kendaraan di Kabupaten Sekadau, 2020 <i>Number of Motor Vehicles by District and Type of Vehicle in Sekadau Regency, 2020</i>	258
8.2	KOMUNIKASI	
	COMMUNICATION	
8.2.1	Jumlah Kantor Pos Pembantu Menurut Kecamatan di Kabupaten Sekadau , 2017–2020 <i>Number of Post Offices Subsidiaries by Subdistrict in Sekadau Regency, 2017–2020</i>	259
9.	PERBANKAN, KOPERASI, DAN HARGA-HARGA/	
	BANKING, COOPERATIVE, AND PRICES	
9.1	Jumlah Koperasi Aktif Menurut Kecamatan di Kabupaten Sekadau , 2017–2020 <i>Number of Active Cooperative by Subdistrict in Sekadau Regency, 2017–2020</i>	266
9.2	Jumlah Koperasi Menurut Jenis Koperasi dan Kecamatan di Kabupaten Sekadau , 2020 <i>Number of Cooperative by Kind of Cooperative and Subdistrict in Sekadau Regency, 2020</i>	267

9.3	Rata-rata Harga Kebutuhan Pokok Menurut Triwulan dan Jenis Komoditas di Kabupaten Sekadau (Rupiah), 2020 <i>Average Price of Basic Needs by Quarterly and Type of Needs in Sekadau Regency (Rupiah), 2020.....</i>	268
10.	PENGELUARAN PENDUDUK/POPULATION EXPENDITURE	
10.1	Rata-rata Pengeluaran per Kapita Sebulan Menurut Kelompok Komoditas (rupiah) di Kabupaten Sekadau , 2019 dan 2020 <i>Monthly Average Expenditure per Capita by Commodity Group (rupiahs) in Sekadau Regency, 2019 and 2020</i>	278
10.2	Persentase Pengeluaran per Kapita Sebulan Menurut Kelompok Komoditas di Kabupaten Sekadau , 2019 dan 2020 <i>Percentage of Monthly Expenditure per Capita by Commodity Group in Sekadau Regency, 2019 and 2020</i>	279
10.3	Persentase Penduduk Menurut Golongan Pengeluaran Per Kapita Sebulan di Kabupaten Sekadau , 2019 dan 2020 <i>Percentage of Population by Per Capita Spending Group a Month in Sekadau Regency, 2019 and 2020.....</i>	280
11.	PERDAGANGAN/TRADE	
11.1	Jumlah Sarana Perdagangan Menurut Jenisnya di Kabupaten Sekadau , 2017–2020 <i>Number of Trading Facilities by Type of Facility in Sekadau Regency, 2017–2020</i>	286
11.2	Jumlah Perusahaan Menurut Bentuk Badan Hukum di Kabupaten Sekadau , 2017–2020 <i>Number of Establishment by Types of Business Entity in Sekadau Regency, 2017–2020.....</i>	287
11.3	Jumlah Sarana Perdagangan Menurut Kecamatan di Kabupaten Sekadau , 2020 <i>Number of Merchants by Sub District in Sekadau Regency, 2020</i>	288
11.4	Jumlah Usaha Mikro, Kecil dan Menengah (UMKM) Menurut Bidang Usaha di Kabupaten Sekadau , 2020 <i>Number of Micro, Small and Medium Enterprise by Type of Enterprise in Sekadau Regency, 2020.....</i>	289
11.5	Jumlah Omset dan Aset Usaha Mikro, Kecil dan Menengah (UMKM) Menurut Bidang Usaha	

di Kabupaten Sekadau (Ribu Rupiah) , 2020
Number of Turnover and Asset of Micro, Small and Medium Enterprise by Type of Enterprise in Sekadau Regency (Thousand Rupiahs), 2020... 290

12. SISTEM NERACA REGIONAL/SYSTEM OF REGIONAL ACCOUNTS

12.1. Produk Domestik Regional Bruto Atas Dasar
Harga Berlaku Menurut Lapangan Usaha di
Kabupaten Sekadau (miliar rupiah), 2016–2020
Gross Regional Domestic Product at Current Market Prices by Industry in Sekadau Regency (billion rupiahs), 2016–2020 303

12.2. Produk Domestik Regional Bruto Atas Dasar
Harga Konstan 2010 Menurut Lapangan Usaha di
Kabupaten Sekadau (miliar rupiah), 2016–2020
Gross Regional Domestic Product at 2010 Constant Market Prices by Industry in Sekadau Regency (billion rupiahs), 2016–2020..... 305

12.3. Distribusi Persentase Produk Domestik Regional
Bruto Atas Dasar Harga Berlaku Menurut Lapangan
Usaha di Kabupaten Sekadau , 2016–2020
Percentage Distribution of Gross Regional Domestic Product at Current Market Prices by Industry in Sekadau Regency , 2016–2020..... 307

12.4. Laju Pertumbuhan Produk Domestik Regional Bruto
Atas Dasar Harga Konstan 2010 Menurut Lapangan
Usaha di Kabupaten Sekadau (persen), 2016–2020
Growth Rate of Gross Regional Domestic Product at 2010 Constant Market Prices by Industry in Sekadau Regency (percent), 2016–2020 .. 309

12.5. Produk Domestik Regional Bruto Atas Dasar
Harga Berlaku Menurut Jenis Pengeluaran di
Kabupaten Sekadau (miliar rupiah), 2016–2020
Gross Regional Domestic Product at Current Market Prices by Type of Expenditure in Sekadau Regency (billion rupiahs), 2016–2020..... 311

12.6. Produk Domestik Regional Bruto Atas Dasar
Harga Konstan 2010 Menurut Jenis Pengeluaran
di Kabupaten Sekadau (miliar rupiah), 2016–2020
Gross Regional Domestic Product at 2010 Constant Market Prices by Type of Expenditure in Sekadau Regency (billion rupiahs), 2016–2020 312

13. PERBANDINGAN ANTAR KABUPATEN/ REGENCY COMPARISON

13.1	Jumlah Penduduk Menurut Kabupaten di Provinsi Kalimantan Barat, 2016–2020 <i>Population by Regency ity in West Borneo Province, 2016–2020</i>	318
13.2	Laju Pertumbuhan Produk Domestik Regional Bruto Atas Dasar Harga Konstan 2010 Menurut Kabupaten di Provinsi Kalimantan Barat (persen), 2016–2020 <i>Rate of Growth of Gross Regional Domestic Products at Constant 2010 Prices by Regency ity in West Borneo Province (percent), 2016–2020</i>	319
13.3	Jumlah Penduduk Miskin Menurut Kabupaten di Provinsi Kalimantan Barat (ribu), 2016–2020 <i>Number of Poor Population by Regency ity in West Borneo Province (thousand), 2016–2020</i>	320
13.4	Indeks Pembangunan Manusia Menurut Kabupaten di Provinsi Kalimantan Barat,2016–2020 <i>Human Development Index by Regency ity in West Borneo Province, 2016–2020</i>	321

DAFTAR GAMBAR/LIST OF FIGURES

	Halaman Page
1.1 Luas Daerah menurut Kecamatan (%), 2020 <i>Area of Subdistrict (%), 2020</i>	8
3.1 Piramida Penduduk Kabupaten Sekadau, 2020 <i>Population's Pyramid of Sekadau Regency, 2020.....</i>	62
4.1 Grafik Jumlah Sekolah Menurut Tingkat Pendidikan di Kabupaten Sekadau, 2020 <i>Number of Schools by Educational Level in Sekadau Regency, 2020.....</i>	87

PENJELASAN UMUM/EXPLANATORY NOTES

Tanda-tanda, satuan-satuan, dan lain-lainnya yang digunakan dalam publikasi ini adalah sebagai berikut:

Symbols, measurement units, and acronyms which are used in this publication, are as follows:

1. TANDA-TANDA/SYMBOLS

Data tidak tersedia/Data not available	: ...
Tidak ada atau nol /Null or zero	: -
Data dapat diabaikan/Data negligible	: 0
Tanda decimal/Decimal point	: ,
Data tidak dapat ditampilkan/Not applicable	: NA
Angka estimasi/Estimated figures	: e
Angka diperbaiki/Revised figures	: r
Angka sementara/Preliminary figures	: x
Angka sangat sementara/Very preliminary figures	: xx
Angka sangat sangat sementara/Very very preliminary figures	: xxx

2. SATUAN/UNITS

barel/barrel	: 158,99 liter/litres = 1/6,2898 m ³
hektar (ha)/hectare (ha)	: 10 000 m ²
kilometer (km)/kilometres (km)	: 1 000 meter/meters (m)
knot/knot	: 1,8523 km/jam (km/hour)
kuintal/quintal	: 100 kg
KWh	: 1 000 Watt hour
MWh	: 1 000 KWh
liter (untuk beras)/litre (for rice)	: 0,80 kg
MMSCF	: 1/35,3 m ³
metrik ton (m.ton)/metric ton (m. ton)	: 0,98421 long ton = 1 000 kg
ons/ounce	: 28,31 gram/grams
ton	: 1 000 kg

Satuan lain: buah, dus, butir, helai/lembar, kaleng, batang, pulsa, ton kilometer (ton-km), jam, menit, persen (%).

Other units: unit, pack, pieces, sheet, tin, pulse, ton-kilometres(ton-km), hour, minute, percent (%).

Perbedaan angka di belakang koma disebabkan oleh pembulatan angka.

The difference in decimal numbers is caused by rounding.

DAFTAR SINGKATAN/ LIST OF ABBREVIATIONS

SI	: Stasiun Iklim
SIMPK	: Stasiun Meteorologi Pertanian Khusus
t.t	: Tempat tidur
BCG	: Bacillus Calmette Guerin
DPT	: Difteri, Pertusis, Tetanus
TT	: Tetanus Toxoid
IOT	: Industri Obat Tradisional/ <i>Traditional Medicine Industry</i>
IKOT	: Industri Kecil Obat Tradisional/ <i>Traditional Medicine Small</i>
Alkes	: Alat kesehatan/ <i>Health Kits</i>
PKRT	: Perbekalan Kesehatan Rumah tangga/ <i>Household Health Logistics</i>
Kompl	: Komplemen/ <i>Complement</i>
IRTP	: Industri Pangan Produksi Rumah Tangga/ <i>Foods Home Industry</i>
PBF	: Pedagang Besar Farmasi/ <i>Pharmacy Whole-seller</i>
GFK	: Gudang Farmasi Kab/Kota/Regency/ <i>Municipality Pharmacy Warehouse</i>
RB	: Rumah Bersalin/ <i>Delivery House</i>
Pustu	: Puskesmas pembantu/ <i>Auxiliary Public Health Center</i>
BP	: Balai Pengobatan/ <i>Polyclinic</i>
TPS	: Tempat Pembuangan Sementara / <i>landfill</i>
Jamkesmas	: Jaminan kesehatan masyarakat miskin/ <i>Poor public health insurance</i>
PJKMU	: Program Jaminan Kesehatan Masyarakat Umum
SIUP	: Surat Ijin Usaha Perdagangan/ <i>Trading Permission Letter</i>
TDP	: Tanda Daftar Perusahaan/ <i>Company Registration Identity</i>
API	: Angka Pengenal Importir/ <i>Importer's Identity Number</i>

Statistik Kunci, 2018–2020 Key Statistics, 2018–2020

Rincian/Description	Satuan/Unit	2018	2019	2020
(1)	(2)	(3)	(4)	(5)
SOSIAL/SOCIAL				
Penduduk/ <i>Population</i>	ribu/ <i>thousand</i>	198,54 ¹	200,04 ¹	211,56 ²
Laju Pertumbuhan Penduduk/ <i>Population Growth</i>	%	1,04 ¹	1,01 ¹	1,49 ¹⁰
Angka Harapan Hidup ^{1-e} / <i>Life Expectancy Rate</i> ¹	tahun/ <i>years</i>	71,24	71,65	71,84
Angka Melek Huruf Usia 15+/ <i>Literacy Rate Aged 15+</i>	%	92,11	91,60	92,93
Tingkat Partisipasi Angkatan Kerja -TPAK ^{2,3} <i>Labour Force Participation Rate-LFPR</i> ^{2,3}	%	76,4 ²	77,19 ²	82,03 ²
Tingkat Pengangguran Terbuka-TPT ² <i>Unemployment Rate-UR</i> ²	%	2,8 ⁴	3,14 ⁴	3,39 ⁴
Penduduk Miskin ⁵ / <i>Poor People</i> ⁴	ribu/ <i>thousand</i>	12,3	12,3	11,9
Persentase Penduduk Miskin ⁴ <i>Percentage of Poor People</i> ⁴	%	6,17	6,11	5,87
Indeks Pembangunan Manusia-IPM ⁵ <i>Human Development Index</i> ⁵	—	63,69	64,34	64,76
EKONOMI/ECONOMIC				
Produk Domestik Regional Bruto (PDRB) Harga Berlaku ⁶ <i>Gross Regional Domestic Bruto (GRDP) at Current Price</i> ⁶	miliar rupiah <i>billion rupiahs</i>	5 856,92	6 432,65 ^x	6 569,10 ^{xx}
Laju Pertumbuhan Ekonomi ⁸ / <i>Economic Growth</i> ⁷	%	5,83	5,45 ^x	-0,98 ^{xx}
PDRB Per Kapita Harga Berlaku ^{6,8} <i>Per Capita of GRDP at Current Price</i> ^{6,8}	juta rupiah <i>million rupiahs</i>	29,50	32,16 ^x	31,05 ^{xx}

Catatan/Notes: ¹ Data dari Hasil Proyeksi Penduduk Kalimantan Barat 2015–2025 Hasil SUPAS 2015/*Data from the result of Indonesia Population Projection 2010–2025 SUPAS 2015*

² Kondisi Agustus/*Condition at August*

³ Menggunakan penimbang hasil proyeksi penduduk tahun 2010–2035/*Weighted by the 2010–2035 population projection*

⁴ Kondisi Maret/*Condition at March*

⁵ Sejak tahun 2010, IPM dihitung dengan metode baru. Komponen IPM metode baru adalah angka harapan hidup saat lahir, harapan lama sekolah, rata-rata lama sekolah, dan pengeluaran per kapita/*Since 2010, HDI was calculated using new method. New HDI component are life expectancy at birth, expected years of schooling, means years of schooling, and expenditure per capita*

⁶ Mulai tahun 2010 mengadopsi System of National Account 2008 (SNA 2008)/*Since 2010 is in line with System of National Account 2008 (SNA 2008)*

⁷ Menggunakan tahun dasar 2010 (2010=100)/*Using 2010 base year (2010=100)*

⁸ Menggunakan proyeksi penduduk berdasarkan hasil SP2010/*Using population projection based on SP2010*

⁹ BPS, Hasil Sensus Penduduk 2020/BPS-Statistics Indonesia, *The Result of the 2020 Population Census*

¹⁰ BPS, Hasil Sensus Penduduk 2010 dan 2020 Laju Pertumbuhan Penduduk per Tahun 2010–2020/BPS-Statistics Indonesia, *The Result of the 2010 and 2020 Population Census Annual Population Growth Rate (%) 2010–2020*

GEOGRAFI DAN IKLIM

Geography and Climate



Kecamatan
Terjauh
dari Ibu Kota

2021

LUAS TOTAL

6 263,07 Km²

PENJELASAN TEKNIS

1. **Desa** adalah pembagian wilayah administrasi di Indonesia di bawah kecamatan, yang dipimpin oleh Kepala Desa. Sebuah desa merupakan kumpulan dari beberapa unit permukiman kecil yang disebut kampung atau dusun atau banjar atau jorong
2. **Kelurahan** adalah pembagian wilayah administratif di Indonesia di bawah kecamatan. Kelurahan merupakan wilayah kerja lurah sebagai perangkat daerah kabupaten atau kota. Kelurahan dipimpin oleh seorang lurah yang berstatus sebagai Pegawai Negeri Sipil. Kelurahan merupakan unit pemerintahan terkecil setingkat dengan desa. Berbeda dengan desa, kelurahan memiliki hak mengatur wilayahnya lebih terbatas. Dalam perkembangannya, sebuah desa dapat diubah statusnya menjadi kelurahan, atau sebaliknya.
3. **Pulau** adalah sebidang tanah yang lebih kecil dari benua dan lebih besar dari karang, yang dikelilingi air. Kumpulan beberapa pulau dinamakan pulau-pulau atau kepulauan. Konvensi PBB tentang Hukum Laut Internasional tahun 1982 (UNCLOS '82) pasal 121 mendefinisikan pulau (Ingg.: island) sebagai daratan yang terbentuk secara alami dan dikelilingi oleh air, dan selalu di atas muka air pada saat pasang

TECHNICAL NOTES

1. **Village** is the division of administrative territories in Indonesia under the sub-district, led by the Village Head. A village is a collection of several small settlement units called kampung or hamlet or Banjar or jorong
2. **Kelurahan** is the division of administrative regions in Indonesia under the subdistrict. Kelurahan is the village head's working area as a district or city area apparatus. The kelurahan is led by a lurah who is a civil servant. The kelurahan is the smallest administrative unit at the level of the village. Unlike the village, the village has the right to regulate its territory more limited. In its development, a village can be changed its status to become a village, or vice versa
3. **The island** is a piece of land smaller than a continent and the larger of the reef, which is surrounded by water. Set of islands called the islands or archipelago. UN Convention on the Law of the Sea 1982 (UNCLOS '82) Article 121 defines the island (Ingg.: island) as the land that occurs naturally and is surrounded by water, and always above the water level during high tides the highest. There are four requirements that must be met

naik tertinggi. Ada empat syarat yang harus dipenuhi agar dapat disebut sebagai 'pulau', yakni: memiliki lahan daratan, terbentuk secara alami, bukan lahan reklamasi, dikelilingi oleh air, baik air asin (laut) maupun tawar, selalu berada di atas garis pasang tinggi.

4. **Tekanan udara** adalah tekanan yang ditimbulkan oleh beratnya lapisan udara. Tekanan udara di suatu daerah dari waktu ke waktu senantiasa mengalami perubahan. Satuan yang digunakan untuk mengukur tekanan udara dinyatakan dengan milibar (mb). Ahli meteorologi mengukur tekanan udara dengan menggunakan barometer.
5. **Curah hujan** adalah jumlah air yang jatuh di permukaan tanah datar selama periode tertentu yang diukur dengan satuan tinggi (mm) di atas permukaan horizontal bila tidak terjadi evaporasi, runoff dan infiltrasi. Satuan Curah Hujan adalah mm, inch
6. **Penguapan air** adalah proses yang berubah dari cair ke uap. Untuk melakukan hal ini, air memerlukan salah satu dari beberapa kondisi berada di tempat. Penguapan bisa disebut juga dengan evaporasi.
7. **Suhu Udara** menunjukkan derajat panas udara. Mudahnya, semakin tinggi suhu udara, semakin panas udara tersebut. Secara

in order to be referred to as the 'island, namely :landless mainland formed naturally and not land reclamation surrounded by water, either salt water (sea) and fresh always be above the high tide line

4. **Air pressure** is the pressure exerted by the severity of the air layer . The air pressure in an area from time to time are constantly changing. The unit used to measure the air pressure is expressed in millibars (mb) . Meteorologists measure air pressure using a barometer
5. **Rainfall** is the amount of water that falls on a flat surface during a certain period measured in units of height (mm) above the horizontal surface if there is no evaporation, runoff and infiltration. Rainfall Unit is mm, inch
6. **Evaporation of water** is a process that changes from liquid to vapor. To do this , water needs one of several conditions are in place . Evaporation can be referred to by evaporation.
7. **Air temperatures indicate** the degree of hot air. Simply, the higher the temperature, the hotter the air. Microscopically , the

mikroskopis, suhu menunjukkan energi yang dimiliki oleh udara. Setiap atom dalam udara masing-masing bergerak, baik itu dalam bentuk perpindahan maupun gerakan di tempat getaran. Makin tingginya energi atom-atom penyusun udara, makin tinggi suhu udara tersebut.

8. **Kelembaban udara** adalah tingkat kebasahan udara karena dalam udara air selalu terkandung dalam bentuk uap air. Kandungan uap air dalam udara hangat lebih banyak daripada kandungan uap air dalam udara dingin. Besaran yang sering dipakai untuk menyatakan kelembaban udara adalah kelembaban nisbi yang diukur dengan psikrometer atau higrometer. Kelembaban nisbi berubah sesuai tempat dan waktu. Pada siang hari kelembaban nisbi berangsur – angsur turun kemudian pada sore hari sampai menjelang pagi bertambah besar.
9. **Kecepatan angin** adalah kecepatan udara yang bergerak horizontal pada ketinggian 2 meter di atas tanah. Perbedaan tekanan udara antara asal dan tujuan angin. Kecepatan angin bisa diukur dengan menggunakan alat yang disebut anemometer. Jenis anemometer yang paling banyak digunakan adalah anemometer cup.

temperature shows the energy possessed by air. Each atom in the air each move, be it in the form of displacement or movement in the vibration. The higher energy the atoms making up the air , the higher the air temperature.

8. **Humidity** is the degree of wetness in the air conditioned because the water is always contained in the form of water vapor. The content of water vapor in the warm air more than the content of water vapor in the cold. The quantity that is often used to express humidity is the relative humidity was measured with psychrometers or hygrometers. Relative humidity changes according to time and place. During the day the relative humidity gradually decreases then in the afternoon until the morning gets bigger.
9. **Wind speed** is the speed of air moving horizontally at a height of two meters above the ground. The air pressure difference between the origin and destination of the wind is a factor that determines the speed of the wind. Wind speed can be measured using an instrument called an anemometer. Anemometer type most widely used is the cup anemometer.

ULASAN

Secara geografis, Kabupaten Sekadau terletak di $0^{\circ} 25' 12''$ S sampai dengan $0^{\circ} 27' 28''$ N dan $110^{\circ} 45' 38''$ E sampai dengan $111^{\circ} 13' 24''$ E.

Secara Administratif, batas-batas wilayah Kabupaten Sekadau adalah sebagai berikut :

- Utara : Kabupaten Sintang
- Selatan : Kabupaten Ketapang
- Timur : Kabupaten Sintang
- Barat : Kabupaten Sanggau

Kondisi topografi di Kabupaten Sekadau merupakan kondisi alam yang berupa daratan dan perbukitan. Tingkat ketinggian daratan apabila diukur dibawah permukaan laut (dpl) berada pada kisaran 0 meter dpl sampai dengan 1.000 meter dpl.

Ada tiga sungai utama yang melintasi wilayah Kabupaten Sekadau yaitu : Sungai Kapuas, Sungai Sekadau dan Sungai Belitang.

Luas Wilayah Kabupaten Sekadau yang terbentang dari Kecamatan Nanga Mahap sampai dengan Kecamatan Belitang Hulu seluas 6.236 Km². Kecamatan terbesar luasnya adalah Kecamatan Nanga Mahap dengan luas 1.205,16 Km² atau sekitar 19,24 persen dari luas Kabupaten Sekadau, sedangkan kecamatan yang terkecil luasnya adalah kecamatan Belitang dengan luas 336,79 Km² atau sekitar 5,37 persen dari luas Kabupaten Sekadau.

Dilihat dari jarak tempuh Kecamatan menuju Kabupaten Sekadau, yang memiliki jarak tempuh terjauh adalah

DESCRIPTION

Sekadau Regency was the expansion regency from Sanggau Regency. It lies from $0^{\circ} 25' 12''$ S to $0^{\circ} 27' 28''$ N and $110^{\circ} 45' 38''$ E to $111^{\circ} 13' 24''$ E.

The Administrative Boundaries of Sekadau are bordered by :

- North : Regency of Sintang*
- South : Regency of Ketapang*
- East : Regency of Sintang*
- West : Regency of Sanggau*

The natural topographics condition of Sekadau Regency are mainly plain lands and hills with the level from 0 meter to 1.000 meters above sea level.

There are 3 main rivers crossing The Sekadau Regency, those are: Kapuas River, Sekadau River and Belitang River.

Total area of Sekadau Regency which lies between Nanga Mahap Sub District to Belitang Hulu is 6.236 Km². The biggest Sub District was Nanga Mahap with area of 1.205,16 Km² or about 19,24 percents from total area of Sekadau Regency. While, the smallest one was Belitang with area of 336,79 Km² or about 5,37 percents from total area of Sekadau.

Seen from the distance to and from Sekadau, the longest one was Belitang Hulu (Balai Sepuak) with the distance

Kecamatan Belintang Hulu (Balai Sepuak) dengan jarak tempuh 112,20 km. Sedangkan yang memiliki jarak tempuh terpendek adalah Kecamatan Sekadau Hulu (Rawak) dengan jarak 20,35 km.

Dilihat dari jenis tanahnya, sebagian besar daerah Kabupaten Sekadau adalah jenis tanah PMK (Poldosit Merah Kuning) yaitu sebesar 390,301 Ha (71,69%), dan sisanya terdiri atas Podsol (26,88%) dan alluvial (1,43%).

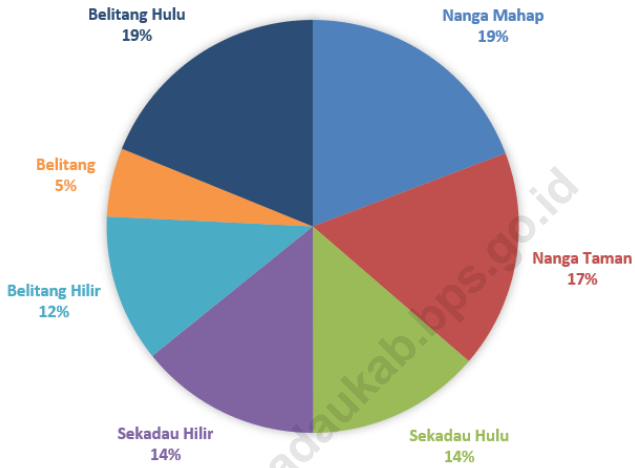
Jenis kandungan tanah yang terdapat di Kabupaten Sekadau sebagian besar adalah Plistosen-Pliosen (47,77%), Intrusif dan Plutonik Basa Menengah (31,52%) dan sisanya terdiri atas kwartier, Trias, Permokarbon Trias Atas, Permo Karbon, Sekis Hablur, Efusif Menengah, Intrusif dan Plutonik Asam, dan Intrusif dan Plutonik Basa.

112,20 km. And the shortest one was Sekadau Hulu (Rawak) with the distance 20,35 km.

By its Soil type, Sekadau is mainly consist of Compacted Rock of Red Yellow Podsollic Soil, with the total area of 390.301 hectares (71,69%), and the rest are consist of Podsol (26.88%) and alluvial (1,43%).

In Sekadau Regency the soil bearing are mainly consist of Plistocene-Pliocene (47,77%), Intermediate Intrusive and Plutonic (31,52%) and the rest are quartenary, Cristalline Schist, Acid Intrusive and Plutonic, Permo Carboneferous, Triassic and Intermediate Effusive

Gambar 1.1 Luas Daerah menurut Kecamatan (%), 2020
Figures 1.1 Area of Subdistrict (%), 2020



Sumber/Source : Kementerian Agraria dan Tata Ruang/ Badan Pertanahan Nasional Kabupaten Sekadau/Ministry of Agrarian and Spatial Planning/ Office of National Land Board of Sekadau Regency

1.1 KEADAAN GEOGRAFI GEOGRAPHY CONDITION

Tabel 1.1.1 **Luas Daerah dan Jumlah Pulau Menurut Kecamatan di Kabupaten Sekadau, 2020**
Table 1.1.1 **Total Area and Number of Islands by Subdistrict in Sekadau Regency, 2020**

Kecamatan Subdistrict	Ibukota Kecamatan Capital of Subdistrict	Luas ¹ Total Area ¹ (km ² /sq.km)
(1)	(2)	(3)
1. Nanga Mahap	Nanga Mahap	1 205,16
2. Nanga Taman	Nanga Taman	1 069,77
3. Sekadau Hulu	Rawak	854,64
4. Sekadau Hilir	Sekadau	891,79
5. Belitang Hilir	Sungai Ayak	723,67
6. Belitang	Nanga Belitang	336,79
7. Belitang Hulu	Balai Sepuak	1 181,25
Sekadau	Sekadau	6 263,07

Lanjutan Tabel/*Continued Table 1.1.1*

Kecamatan Subdistrict	Persentase terhadap Luas Kabupaten/ Kota Percentage to Regency/Municipal Area	Jumlah Pulau Number of Islands
(1)	(4)	(5)
1. Nanga Mahap	19,24	0
2. Nanga Taman	17,08	0
3. Sekadau Hulu	13,65	0
4. Sekadau Hilir	14,24	0
5. Belitang Hilir	11,55	0
6. Belitang	5,38	0
7. Belitang Hulu	18,86	0
Sekadau	100,00	0

Catatan/Note:¹ Peta Indikatif/*Indicative Map*

Sumber/Source: Kementerian Agraria dan Tata Ruang/ Badan Pertanahan Nasional Kabupaten Sekadau/*Ministry of Agrarian and Spatial Planning/ Office of National Land Board of Sekadau Regency*

Tabel
Table 1.1.2

Tinggi Wilayah dan Jarak ke Ibukota Kabupaten Menurut Kecamatan di Kabupaten Sekadau, 2020
Altitude and Distance to the Capital of Regency by Subdistrict in Sekadau Regency, 2020

Kecamatan Subdistrict	Tinggi Wilayah (mdpl) Altitude (m a.s.l)	Jarak ke Ibukota Kabupaten Distance to the Capital of Regency
(1)	(2)	(3)
1. Nanga Mahap	...	58,65
2. Nanga Taman	...	38,65
3. Sekadau Hulu	...	20,15
4. Sekadau Hilir	...	0
5. Belitang Hilir	...	47,20
6. Belitang	...	81,60
7. Belitang Hulu	...	112,20
Sekadau	...	0

Catatan/Note: Data tinggi wilayah kecamatan belum terdata di kantor ATR/BPN Sekadau

Sumber/Source: Kementerian Agraria dan Tata Ruang/ Badan Pertanahan Nasional Kabupaten Sekadau/Ministry of Agrarian and Spatial Planning/Office of National Land Board of Sekadau Regency

Tabel
Table 1.1.3

Letak Geografis Kabupaten Sekadau Menurut Kecamatan di Kabupaten Sekadau, 2020
Geographical Location of Sekadau Regency by Subdistrict in Sekadau Regency, 2020

Kecamatan Subdistrict	Garis Lintang Latitude	Garis Bujur Longitude
(1)	(2)	(3)
1. Nanga Mahap	0° 21' 0" – 0° 38' 0" LS	110° 33' 0" – 110° 55' 30" BT
2. Nanga Taman	0° 10' 0" – 0° 30' 30" LS	110° 33' 0" - 111° 6' 0" BT
3. Sekadau Hulu	0° 8' 25" LS – 0° 21' 30" LS	110° 8' 45" - 111° 15' 20" BT
4. Sekadau Hilir	0° 18' 0" LU – 0° 6' 0" LS	110° 43' 30" - 111° 9' 0" BT
5. Belitang Hilir	0° 28' 6,26" LU - 0° 1' 35,67" LS	110° 56' 74,83" - 111° 7' 13,61" BT
6. Belitang	0° 6' 30" – 0° 21' 0" LU	111° 6' 0" - 111° 18' 0" BT
7. Belitang Hulu	0° 20' 0" – 0° 45' 0" LU	110° 56' 0" – 111° 18' 0" BT
Sekadau	0° 25' 12" S – 0° 27' 28" N	110° 45' 38" E - 111° 13' 24" E

Catatan/Note: ...

Sumber/Source: Kementerian Agraria dan Tata Ruang/ Badan Pertanahan Nasional Kabupaten Sekadau/Ministry of Agrarian and Spatial Planning/ Office of National Land Board of Sekadau Regency

Tabel
Table 1.1.4

**Batas Administrasi Kabupaten Sekadau Menurut
Kecamatan di Kabupaten Sekadau, 2020**
*Administrative Boundaries of Sekadau Regency by
Subdistrict in Sekadau Regency , 2020*

Kecamatan Subdistrict	Utara North	Selatan South	Timur East	Barat West
(1)	(2)	(3)	(4)	(5)
1. Nanga Mahap	Nanga Taman	Kab.Ketapang	Kab.Ketapang	Kab.Sanggau
2. Nanga Taman	Sekadau Hulu	Nanga Mahap	Kab.Sintang	Kab.Sanggau
3. Sekadau Hulu	Sekadau Hilir	Nanga Taman	Kab.Sintang	Kab.Sanggau
4. Sekadau Hilir	Kab.Sanggau	Sekadau Hulu	Kab.Sintang	Kab.Sanggau
5. Belitang Hilir	Belitang Hilir	Sekadau Hulu	Kab.Sintang	Sekadau Hilir
6. Belitang	Belitang Hulu	Kab.Sintang	Kab.Sintang	Belitang Hilir
7. Belitang Hulu	Kab.Sintang	Belitang Hilir	Kab.Sintang	Kab.Sanggau
Sekadau	Kab. Sintang	Kab.Ketapang	Kab. Sintang	Kab Sanggau

Catatan/Note: ...

Sumber/Source: Kementerian Agraria dan Tata Ruang/ Badan Pertanahan Nasional Kabupaten Sekadau/Ministry of Agrarian and Spatial Planning/ Office of National Land Board of Sekadau Regency

1.2 KEADAAN IKLIM CLIMATE CONDITION

Tabel 1.2.1 **Pengamatan Unsur Iklim Menurut Bulan di Stasiun Sintang , 2020**
Table 1.2.1 **Observation of Climate Elements By Months at Sintang Station, 2020**

Bulan Month	Suhu/Temperature (°C)			Kelembaban/Humidity (%)		
	Minimum	Rata-rata Average	Maksimum Maximum	Minimum	Rata-rata Average	Maksimum Maximum
(1)	(2)	(3)	(4)	(5)	(6)	(7)
Januari/January	32,2	23,2	26,6	...	89	...
Februari/February	31,8	23,5	26,7	...	89	...
Maret/March	32,3	23,3	27,4	...	89	...
April/April	33,1	23,6	27,1	...	89	...
Mei/May	33,6	24	27,6	...	89	...
Juni/June	32,4	22,2	26,6	...	88	...
Juli/July	31,5	22,8	26	...	90	...
Agustus/August	32,6	22,8	26,7	...	87	...
September/September	32,4	23,3	26,7	...	87	...
Oktober/October	32,9	23,4	27	...	85	...
November/November	31,7	23	26,3	...	87	...
Desember/December	32,4	22,8	26,5	...	87	...

Lanjutan Tabel/*Continued Table 1.2.1*

Bulan Month	Kecepatan Angin (m/det) Wind Velocity (m/sec)			Tekanan Udara/Atmospheric Pressure (mb)		
	Minimum	Rata-rata Average	Maksimum Maximum	Minimum	Rata-rata Average	Maksimum Maximum
(1)	(8)	(9)	(10)	(11)	(12)	(13)
Januari/January	...	1,5	1 008,1	...
Februari/February	...	1,4	1 008,9	...
Maret/March	...	1,4	1 008,2	...
April/April	...	1,5	1 008,3	...
Mei/May	...	1,5	1 007,2	...
Juni/June	...	1,7	1 007,4	...
Juli/July	...	1,7	1 006,9	...
Agustus/August	...	1,8	1 007,3	...
September/September	...	1,8	1 007,7	...
Oktober/October	...	1,8	1 007	...
November/November	...	1,3	1 007,8	...
Desember/December	...	1,6	1 006,8	...

Lanjutan Tabel/*Continued Table 1.2.1*

Bulan Month	Jumlah Curah Hujan Number of Precipitation (mm)	Jumlah Hari Hujan (hari) Number of Rainy Days (day)	Penyinaran Matahari Duration of Sunshine (%)
(1)	(14)	(15)	(16)
Januari/January	400	20	32,3
Februari/February	332	17	40,9
Maret/March	144	13	45,8
April/April	417	19	54,5
Mei/May	110	17	52,2
Juni/June	540	18	56,5
Juli/July	482	24	51,8
Agustus/August	222	14	61,2
September/September	452	22	46,9
Oktober/October	173	19	53,5
November/November	467	24	37,3
Desember/December	231	19	33,3

Catatan/Note: ...

Sumber/Source: Stasiun Meteorologi Susilo Sintang/Meteorological Station of Sintang

PEMERINTAHAN

Government

WILAYAH ADMINISTRATIF
Administrative Area

7

KECAMATAN
Sub District

87

DESA
Villages

133

DUSUN
Orchards

PEGAWAI NEGERI
NEGERI SIPIL
Civil Servants

- | | ORANG
<i>Persons</i> |
|---------------------------------|-------------------------|
| ● LAKI-LAKI :
<i>males</i> | 1 539 |
| ● PEREMPUAN :
<i>females</i> | 1 205 |

DEWAN PERWAKILAN
RAKYAT DAERAH
Regional Assembly

- | | ORANG
<i>Persons</i> |
|-------------------|-------------------------|
| ● PDIP | 7 |
| ● PARTAI DEMOKRAT | 3 |
| ● PARTAI HANURA | 3 |
| ● PARTAI GERINDRA | 4 |
| ● PARTAI NASDEM | 2 |
| ● PAN | 3 |
| ● PARTAI GOLKAR | 2 |
| ● PKPI | 3 |



PENJELASAN TEKNIS**TECHNICAL NOTES**

- | | |
|------------------------------------------------------------------------------------------------------------------------------------------------------------------------------------------------------------------------------------------------------------------------------------------------------------------------------------------------------------------------------------------------------------------------------------------------------------------------------------------------------------------------------------------------------------------------------------------------------------------------------------------------------------------------------------------------------------------------------------------------------------------------------------------------------------------------------------------------------------------------------------------------------------------------------------------------------------------------------------------------------------------------------------------------------------------------------------------------|--------------------------------------------------------------------------------------------------------------------------------------------------------------------------------------------------------------------------------------------------------------------------------------------------------------------------------------------------------------------------------------------------------------------------------------------------------------------------------------------------------------------------------------------------------------------------------------------------------------------------------------------------------------------------------------------------------------------------------------------------------------------------------------------------------------------------------------------------------------------------------------------------------------------------------------------------------------------------------------------------------------------------------------------------------------|
| <p>1. Pemerintahan Daerah adalah penyelenggaraan urusan pemerintahan oleh Pemerintah Daerah dan Dewan Perwakilan Rakyat Daerah menurut asas otonomi dan tugas pembantuan dengan prinsip otonomi seluas-luasnya dalam sistem dan prinsip Negara Kesatuan Republik Indonesia sebagaimana dimaksud dalam Undang-Undang Dasar Negara Republik Indonesia Tahun 1945. Pemerintahan Daerah di Indonesia terdiri dari Pemerintahan Daerah Provinsi dan Pemerintahan Daerah Kabupaten yang terdiri atas kepala daerah dan Dewan Perwakilan Rakyat Daerah (DPRD) dibantu oleh Perangkat Daerah.</p> <p>2. Pembentukan daerah provinsi, daerah kabupaten, dan daerah kota ditetapkan dengan undang-undang. Pembentukan daerah dapat berupa penggabungan beberapa daerah atau bagian daerah yang bersandingan atau pemekaran dari satu daerah menjadi dua daerah atau lebih. Daerah dapat dihapus dan digabung dengan daerah lain apabila daerah yang bersangkutan tidak mampu menyelenggarakan otonomi daerah.</p> <p>3. Penggabungan daerah beserta akibatnya ditetapkan dengan undang-undang. Untuk</p> | <p>1. <i>Local Government is the implementation of government affairs by the Local Government and Council of Representatives Daerah base of principle of autonomy and duty of assistance with the principle of broad autonomy within the system and the principles of the Republic of Indonesia as stipulated in the Constitution of the Republic of Indonesia Year 1945. Government Regions in Indonesia consists of Provincial Governments and regional Government of Regency / City consisting of the head of the region and the regional Representatives Council (DPRD), assisted by the region</i></p> <p>2. <i>establishment of provincial, district, and city areas defined by law. Formation region can be incorporation of some regions or areas part or division of a region into two regions or more. The area can be deleted and merged with other areas if the area concerned is not able to organize regional autonomy.</i></p> <p>3. <i>Abolition and amalgamation of regions and its consequences are set by law. National interest,</i></p> |
|------------------------------------------------------------------------------------------------------------------------------------------------------------------------------------------------------------------------------------------------------------------------------------------------------------------------------------------------------------------------------------------------------------------------------------------------------------------------------------------------------------------------------------------------------------------------------------------------------------------------------------------------------------------------------------------------------------------------------------------------------------------------------------------------------------------------------------------------------------------------------------------------------------------------------------------------------------------------------------------------------------------------------------------------------------------------------------------------|--------------------------------------------------------------------------------------------------------------------------------------------------------------------------------------------------------------------------------------------------------------------------------------------------------------------------------------------------------------------------------------------------------------------------------------------------------------------------------------------------------------------------------------------------------------------------------------------------------------------------------------------------------------------------------------------------------------------------------------------------------------------------------------------------------------------------------------------------------------------------------------------------------------------------------------------------------------------------------------------------------------------------------------------------------------|

menyelenggarakan fungsi pemerintahan tertentu yang bersifat khusus bagi kepentingan nasional, Pemerintah dapat menetapkan kawasan khusus dalam wilayah provinsi dan/ atau Kabupaten.

4. Setiap daerah dipimpin oleh kepala pemerintah daerah yang disebut kepala daerah. Kepala daerah untuk provinsi disebut gubernur, untuk kabupaten disebut bupati dan untuk kota adalah wali kota. Kepala daerah dibantu oleh satu orang wakil kepala daerah, untuk provinsi disebut wakil Gubernur, untuk kabupaten disebut wakil bupati dan untuk kota disebut wakil wali kota. Kepala dan wakil kepala daerah memiliki tugas, wewenang dan kewajiban serta larangan. Kepala daerah juga mempunyai kewajiban untuk memberikan laporan penyelenggaraan pemerintahan daerah kepada Pemerintah, dan memberikan laporan keterangan pertanggungjawaban kepada DPRD, serta menginformasikan laporan penyelenggaraan pemerintahan daerah kepada masyarakat.
5. Partai politik adalah organisasi politik yang menjalani ideologi tertentu atau dibentuk dengan tujuan khusus. Definisi lainnya adalah kelompok yang terorganisir yang anggota-anggotanya mempunyai

the Government may establish a special department within the province and / or district / municipality

4. *Each region is headed by the head of the local government called the head region. The regional head of the province called the governor, to the district for a town called regents and was mayor. The regional head assisted by a deputy head of the region, called the deputy governor for the province, for the district called the vice-regent and for the city called the deputy mayor. The head and deputy head of the region has the duties, powers and obligations and restrictions. The regional head also have an obligation to provide a report to the Government of regional governance, accountability and reporting information to Parliament, as well as informing the regional administration reports*
5. *A political party is a political organization which underwent a certain ideology or formed with the specific purpose. Another definition is an organized group whose members have orientation, values, and ideals are the same.*

orientasi, nilai-nilai, dan cita-cita yang sama. Tujuan kelompok ini ialah untuk memperoleh kekuasaan politik dan merebut kedudukan politik - (biasanya) dengan cara konstitusional-untuk melaksanakan kebijakan-kebijakan mereka.

6. Daftar Pemilih Tetap, selanjutnya disingkat DPT, adalah susunan nama penduduk Warga Negara Indonesia yang telah memenuhi syarat sebagai Pemilih berdasarkan undang-undang dan berhak menggunakan haknya untuk memberikan suara di TPS dalam Pemilu Anggota DPR, DPD, DPRD Provinsi / DPRD Kabupaten.
7. Caleg atau Calon legislatif adalah orang yang mencalonkan diri menjadi anggota legislatif, atau calon anggota Dewan Perwakilan Rakyat atau Dewan Perwakilan Rakyat Daerah.
8. DPRD merupakan lembaga perwakilan rakyat daerah dan berkedudukan sebagai unsur penyelenggaraan pemerintahan daerah. DPRD memiliki fungsi legislasi, anggaran, dan pengawasan. DPRD mempunyai tugas dan wewenang. DPRD mempunyai hak: (a). interpelasi; (b). angket; dan (c). menyatakan pendapat.
9. Alat kelengkapan DPRD terdiri atas: (a). pimpinan; (b). komisi; (c). panitia musyawarah; (d). panitia anggaran; (e). Badan Kehormatan; dan (f). alat kelengkapan lain

The purpose of this group is to gain political power and wrest political position - (usually) by way of a constitutional - to implement their policies.

6. *Electoral List, hereinafter abbreviated as DPT, is the composition of the population name Indonesian citizen who has been qualified as a selector under the law and entitled to exercise its right to vote at the polling station in the General Election of DPR, DPD, Provincial / District / Municipal*
7. *Candidates or legislative candidates are those who run for the legislature, or prospective member of the House of Representatives or Regional Representatives Council.*
8. *Parliament is the people's representative body area and serves as an element of the regional administration. Parliament has legislative function, budgetary, and oversight. Parliament has then duty and authority. Parliament has the right to: (a). interpellation; (B). questionnaires; and (c). opinion.*
9. *DPRD fittings consist of: (a). leader; (B). commission; (C). committee deliberations; (D). the budget committee; (E). Honorary Board; and (f). other necessary*

yang diperlukan. Anggota DPRD mempunyai hak dan kewajiban. Anggota DPRD mempunyai larangan dan dapat diganti antar waktu. Ketentuan tentang DPRD sepanjang tidak diatur dalam Undang-Undang mengenai pemerintahan daerah berlaku ketentuan Undang-Undang yang mengatur Susunan dan Kedudukan MPR, DPR, DPD, dan DPRD

10. Peserta Taspen adalah seluruh Pegawai Negeri, yaitu mereka yang diangkat dan dipekerjakan dalam suatu jabatan negeri oleh pejabat negara atau badan negara yang berwenang mengangkatnya, dan digaji menurut peraturan gaji yang berlaku baginya dan dibayar atas beban Belanja Pegawai dari Anggaran Belanja Negara/ Daerah. Bagi sebagian Pegawai Negeri, yaitu anggota TNI/Polri dan otonom, Pejabat Negara, Anggota ABRI yang dinas dan pensiun sebelum 1 April 1989, Anggota veteran dan PKRI/KNIP, dan Pegawai KAI
11. Peserta BPJS Kesehatan adalah setiap orang, termasuk orang asing yang bekerja paling singkat 6 (enam) bulan di Indonesia, yang telah membayar iuran, meliputi:
 1. Penerima Bantuan Iuran Jaminan Kesehatan (PBI): fakir miskin dan orang tidak mampu, dengan penetapan peserta sesuai ketentuan peraturan perundang-

fittings. Assembly Members have rights and obligations. Members of Parliament have restrictions and can be replaced over time. Conditions of Parliament to the extent not regulated in the Law concerning local government apply the provisions of the Act governing the Arrangement and the MPR, DPR, DPD and DPRD.

10. *Taspen participants are all civil servants, those who are appointed and employed in a public office by state officials or state agencies that are authorized to appoint him, and are paid according to the salary regulations that apply to him and are paid for the burden of employee expenditure from the State / Regional Budget. For some Civil Servants, namely members of the TNI / Polri and autonomous, State Officials, Members of ABRI who served and retired before April 1, 1989, Veterans and PKRI / KNIP Members, and KAI Employees*
11. *Participants BPJS Health is everyone, including foreigners who work at least 6 (six) months in Indonesia, who have paid contributions, include:*
 1. *Beneficiaries Health Insurance Contribution (PBI): the poor and the people cannot afford, with the determination of the participants in accordance with*

undangan. 2. Bukan Penerima Bantuan Iuran Jaminan Kesehatan (Non PBI), terdiri dari:

Pekerja Penerima Upah dan anggota keluarganya a) Pegawai Negeri Sipil; b) Anggota TNI; c) Anggota Polri; d) Pejabat Negara; e) Pegawai Pemerintah non Pegawai; f) Pegawai Swasta; dan g) Pekerja yang tidak termasuk huruf a s.d. f yang menerima Upah.

the legislation. 2. Not Beneficiaries Health Insurance Contribution (Non PBI), consisting of: Recipients Workers Wages and members of his family a) Civil Servant; b) Members of the military; c) Members of the National Police; d) State officials; e) Non Servants of Government Employees; f) Private Employees; and g) Workers who do not include the letters a to f are receiving wages.

<https://sekadaukab.bps.go.id>

ULASAN

Kabupaten Sekadau merupakan Kabupaten pemekaran dari Kabupaten Sanggau yang terbentuk pada tahun 2003. Kabupaten Sekadau memiliki luas wilayah 6.263 Km², yang terdiri dari 7 (tujuh) kecamatan, yaitu :

Nanga Mahap (Nanga Mahap),
Nanga Taman (Nanga Taman),
Sekadau Hulu (Rawak),
Sekadau Hilir (Sekadau),
Belintang Hilir (Sungai Ayak),
Belintang (Nanga Belintang),
Belintang Hulu (Balai Sepuak).

Kabupaten Sekadau memiliki 87 desa dan 331 dusun dalam membantu menjalankan roda pemerintahan.

Pemerintah Daerah Kabupaten Sekadau memiliki 2.744 PNS, yang terdiri dari 1.539 laki-laki dan 1.205 perempuan. Apabila dilihat dari golongan ruang/kepangkatan sebagai berikut ; Golongan IV sebanyak 473 PNS (17,24%), Golongan III sebanyak 1.762 PNS (64,21%), Golongan II sebanyak 487 PNS (17,75%) dan Golongan I sebanyak 22 PNS (0,8%).

Dilihat dari tingkat pendidikannya maka PNS di Kab. Sekadau yang merupakan lulusan sampai dengan SMP sebesar 1,20%, SMA sebesar 18,11%, Diploma I/II sebesar 5,21%, Diploma III sebesar 21,03%, dan lulusan DIV/S1/S2/S3 sebesar 54,45%.

Dewan Perwakilan Rakyat Daerah (DPRD) Kabupaten Sekadau memiliki anggota sebanyak 30 orang dengan komposisi 29 laki-laki dan

DESCRIPTION

Sekadau as an Expansion from Sanggau Regency which founded on 2003. Sekadau has total area of 6.263 km² that consist of 7 (Seven) Sub Districts, are ;

*Nanga Mahap (Nanga Mahap),
Nanga Taman (Nanga Taman),
Sekadau Hulu (Rawak),
Sekadau Hilir (Sekadau),
Belintang Hilir (Sungai Ayak),
Belintang (Nanga Belintang),
Belintang Hulu (Balai Sepuak).*

Sekadau Regency has 87 villages and 331 orchards that helping to play the Government's role.

The Government apparatus in Sekadau consists of Civil Servants of Local Autonomy Government of Sekadau Regency and from Vertical Institution. Local Government of Sekadau Regency have 2.744 civil servants which consists of 1.539 males and 1.205 females. Seen from the Rank Level consists of IV: 473 workers (17,24%), rank of III : 1.762 workers (64,21%), rank of II : 487 workers (17,75%), rank of I : 22 workers (0,8%) .

From the education level, most of them have completed the education level up to Junior High School: 1,20%, Senior High School: 18,11%, Bachelor degree (Diploma I/II): 5,21%, Diploma III: 21,03%, and Under/Post Graduate: 54,45%.

Regional Assembly (DPRD) of Sekadau has 30 members, with 29 males and 1 females. They came from 9 Factions, they are :

1 perempuan. Ketiga puluh orang tersebut tersebar kedalam 9 (sembilan) fraksi yaitu :

Fraksi Partai Golkar 3 orang

Fraksi PDI Perjuangan 7 orang

Fraksi PAN 3 orang

Fraksi Partai Demokrat 3 orang

Fraksi Hanura 3 orang

Fraksi Gerindra 4 orang

Fraksi Nasdem 2 orang

Fraksi Partai Keadilan Persatuan Indonesia 3 orang

Fraksi Partai Persatuan Indonesia 2 orang

Sebagian besar umur anggota DPRD Kabupaten Sekadau berkisar antara umur 36 tahun sampai dengan 49 tahun. Sedangkan jenjang pendidikan yang ditamatkan Anggota DPRD Kabupaten Sekadau sekitar 53,33% merupakan lulusan perguruan tinggi.

*Fraction of Golkar Party 3 members,
Fraction of PDI Perjuangan 7 members,*

*Fraction of PAN 3 members,
Fraction of Demokrat Party 3 members,*

*Fraction of Hanura 3 members,
Fraction of Gerindra 4 members
Fraction of Nasdem 2 members
Fraction of PKPI 3 members
Fraction of Persatuan Indonesia Party 2 members*

The average age of Regional Assembly members of Sekadau are from 36 to 49 years old. And most of them have already finished their high level education about 53,33% of them.

2.1 WILAYAH ADMINISTRATIF ADMINISTRATIVE AREA

Tabel 2.1.1 **Jumlah Desa¹/Kelurahan Menurut Kecamatan di Kabupaten Sekadau , 2016–2020**
Table 2.1.1 **Number of Villages¹/Kelurahan by Subdistrict in Sekadau Regency, 2016-2020**

Kecamatan Subdistrict	2016	2017	2018	2019	2020
(1)	(2)	(3)	(4)	(5)	(6)
1. Nanga Mahap	13	13	13	13	13
2. Nanga Taman	13	13	13	13	13
3. Sekadau Hulu	15	15	15	15	15
4. Sekadau Hilir	17	17	17	17	17
5. Belitang Hilir	9	9	9	9	9
6. Belitang	7	7	7	7	7
7. Belitang Hulu	13	13	13	13	13
Sekadau	87	87	87	87	87

Catatan/Note: ¹Termasuk Unit Permukiman Transmigrasi (UPT)/Include Transmigration Settlement Unit
Sumber/Source: Peraturan Kepala Badan Pusat Statistik Nomor 1 Tahun 2020 Tanggal 5 Februari 2020 tentang Perubahan Atas Peraturan Kepala Badan Pusat Statistik Nomor 3 Tahun 2020 tentang Kode dan Nama Wilayah Kerja Statistik Tahun 2019/Chief Statistician Regulation Number 1/2020, February 5 2020, as a revision of Chief Statistician Regulation Number 3 of 2020 on Code and Name of Regional Level of Data Collection.

2.2 DEWAN PERWAKILAN RAKYAT DAERAH REGIONAL HOUSE OF REPRESENTATIVE

Tabel 2.2.1 Jumlah Anggota Dewan Perwakilan Rakyat Daerah Menurut Partai Politik dan Jenis Kelamin di Kabupaten Sekadau , 2020
Number of Regional House of Representatives's Members by Political Parties and Sex in Sekadau Regency 2020

Partai Politik <i>Political Parties</i>	Laki-laki <i>Male</i>	Perempuan <i>Female</i>	Jumlah <i>Total</i>
(1)	(2)	(3)	(4)
1. Partai PDI Perjuangan	7	0	7
2. Partai Gerindra	4	0	4
3. Partai Demokrat	3	0	3
4. Partai Hanura	3	0	3
5. Partai Nasional Demokrasi	2	0	2
6. Partai Golongan Karya	3	0	3
7. Partai Amanat Nasional	3	0	3
8. Partai Keadilan Persatuan Indonesia	2	1	3
9. Partai Persatuan Indonesia	2	0	2
Sekadau	29	1	30

Catatan/Note: ...

Sumber/Source: Sekretariat DPRD Kabupaten Sekadau/*Regional Parlement Secretariate of Sekadau Regency*

Tabel 2.2.2 Jumlah Anggota Dewan Perwakilan Rakyat Daerah Menurut Partai Politik dan Jenis Kelamin di Kabupaten Sekadau , 2020
Number of Regional House of Representatives's Members by Political Parties and Sex in Sekadau Regency, 2020

Kelompok Umur Age Group	Laki-laki Male	Perempuan Female	Jumlah Total
(1)	(2)	(3)	(4)
21 - 35	5	0	5
36 - 49	15	0	15
50 - 59	9	1	10
> 60	0	0	0
Jumlah/Total	29	1	30

Catatan/Note: ...

Sumber/Source: Sekretariat DPRD Kabupaten Sekadau/Regional Parlement Secretariate of Sekadau Regency

Tabel 2.2.3
Table

Jumlah Anggota Dewan Perwakilan Rakyat Daerah Menurut Pendidikan Tertinggi yang Ditamatkan dan Jenis Kelamin di Kabupaten Sekadau , 2020
Number of Members of The Regional House of Representatives by Educational Attainment and Sex in Sekadau Regency, 2020

Tingkat Pendidikan Educational Level	Laki-laki Male	Perempuan Female	Jumlah Total
(1)	(2)	(3)	(4)
Sampai dengan SD <i>Up to Primary School</i>	0	0	0
SMP/Sederajat <i>General Vocational Junior High School</i>	0	0	0
SMA/Sederajat <i>General/Vocational Senior High School</i>	12	1	13
Diploma I, II/Akta I, II <i>Diploma I, II/Akta I, II</i>	1	0	1
Diploma III/Akta III/Sarjana Muda <i>Diploma III/Akta III/Bachelor</i>	0	0	0
Tingkat Sarjana/Doktor/Ph.D <i>University Graduates</i>	16	0	16
Jumlah/Total	29	1	30

Catatan/Note: ...

Sumber/Source: Sekretariat DPRD Kabupaten Sekadau/*Regional Parlement Secretariate of Sekadau Regency*

2.3 SUMBER DAYA MANUSIA HUMAN RESOURCES

Tabel 2.3.1 Jumlah Pegawai Negeri Sipil Menurut Jabatan dan Jenis Kelamin di Kabupaten Sekadau , Desember 2019 dan Desember 2020
Number of Civil Servants by Occupation and Sex in Sekadau Regency, December 2019 dan December 2020

Jabatan <i>Occupation</i>	2019		Jumlah <i>Total</i>
	Laki-laki <i>Male</i>	Perempuan <i>Female</i>	
(1)	(2)	(3)	(4)
Fungsional Tertentu <i>Specific Functional</i>	877	818	1 695
Fungsional Umum <i>Staf General Functional</i>	469	313	782
Struktural/Structural	289	104	393
Eselon V/5th Echelon	0	0	0
Eselon IV/4th Echelon	164	82	246
Eselon III/3rd Echelon	95	22	117
Eselon II/2nd Echelon	30	0	30
Eselon I/1st Echelon	0	0	0
Jumlah/Total	1 635	1 235	2 870

Lanjutan Tabel/*Continued Table 2.3.1*

Jabatan <i>Occupation</i>	2020		Jumlah <i>Total</i>
	Laki-laki <i>Male</i>	Perempuan <i>Female</i>	
(1)	(5)	(6)	(7)
Fungsional Tertentu <i>Specific Functional</i>	823	801	1 624
Fungsional Umum <i>Staf General Functional</i>	446	302	748
Struktural/Structural	270	102	372
Eselon V/5th Echelon	0	0	0
Eselon IV/4th Echelon	151	79	230
Eselon III/3rd Echelon	94	23	117
Eselon II/2nd Echelon	25	0	25
Eselon I/1st Echelon	0	0	0
Jumlah/Total	1 539	1 205	2 744

Catatan/*Note*: Hanya PNS Pemda Kabupaten Sekadau/*Only Civil Servants of Sekadau Regency*

Sumber/*Source*: Badan Kepegawaian dan Pengembangan SDM Kabupaten Sekadau/*Regional Personnel and Human Resource Development Agency of Sekadau Regency*

Tabel
Table 2.3.2**Jumlah Pegawai Negeri Sipil Menurut Tingkat Pendidikan dan Jenis Kelamin di Kabupaten Sekadau , Desember 2019 dan Desember 2020**
Number of Civil Servants by Educational Level and Sex in Sekadau Regency, December 2019 and December 2020

Tingkat Pendidikan <i>Educational Level</i>	2019		Jumlah <i>Total</i>
	Laki-laki <i>Male</i>	Perempuan <i>Female</i>	
(1)	(2)	(3)	(4)
Sampai dengan SD <i>Up to Primary School</i>	12	1	13
SMP/Sederajat <i>General Vocational Junior High School</i>	22	1	23
SMA/Sederajat <i>General/Vocational Senior High School</i>	386	160	546
Diploma I, II/Akta I, II <i>Diploma I, II/Akta I, II</i>	102	63	165
Diploma III/Akta III/Sarjana Muda <i>Diploma III/Akta III/Bachelor</i>	193	358	551
Tingkat Sarjana/Doktor/Ph.D <i>University Graduates</i>	920	652	1 572
Jumlah/Total	1 635	1 235	2 870

Lanjutan Tabel/*Continued Table 2.3.2*

Tingkat Pendidikan <i>Educational Level</i>	2020		
	Laki-laki <i>Male</i>	Perempuan <i>Female</i>	Jumlah <i>Total</i>
(1)	(2)	(3)	(4)
Sampai dengan SD <i>Up to Primary School</i>	11	0	11
SMP/Sederajat <i>General Vocational Junior High School</i>	21	1	22
SMA/Sederajat <i>General/Vocational Senior High School</i>	349	148	497
Diploma I, II/Akta I, II <i>Diploma I, II/Akta I, II</i>	86	57	143
Diploma III/Akta III/Sarjana Muda <i>Diploma III/Akta III/Bachelor</i>	214	363	577
Tingkat Sarjana/Doktor/Ph.D <i>University Graduates</i>	858	636	1 494
Jumlah/Total	1 539	1 205	2 744

Catatan/*Note*: Hanya PNS Pemda Kabupaten Sekadau/*Only Civil Servants of Sekadau Regency*

Sumber/*Source*: Badan Kepegawaian dan Pengembangan SDM Kabupaten Sekadau/*Regional Personnel and Human Resource Development Agency of Sekadau Regency*

Tabel
Table 2.3.3**Jumlah Pegawai Negeri Sipil Menurut Tingkat
Kepangkatan dan Jenis Kelamin di Kabupaten Sekadau ,
Desember 2019 dan Desember 2020**
*Number of Civil Servants by Hierarchy and Sex in Sekadau
Regency, December 2019 and December 2020*

Pangkat/Golongan/Ruang Hierarchy	2019		Jumlah Total
	Laki-laki Male	Perempuan Female	
(1)	(2)	(3)	(4)
1. I/A (Juru Muda)	0	0	0
2. I/B (Juru Muda Tingkat I)	2	0	2
3. I/C (Juru)	1	0	1
4. I/D (Juru Tingkat I)	17	2	19
Golongan I/Range I	20	2	22
5. II/A (Pengatur Muda)	14	4	18
6. II/B (Pengatur Muda Tingkat I)	101	52	153
7. II/C (Pengatur)	56	44	100
8. II/D (Pengatur Tingkat I)	131	95	226
Golongan II/Range II	302	195	497
9. III/A (Penata Muda)	206	241	447
10. III/B (Penata Muda Tingkat I)	317	312	629
11. III/C (Penata)	215	196	411
12. III/D (Penata Tingkat I)	203	108	311
Golongan III/Range III	941	857	1 798
13. IV/A (Pembina)	305	177	482
14. IV/B (Pembina Tingkat I)	42	4	46
15. IV/C (Pembina Utama Muda)	24	0	24
16. IV/D (Pembina Utama Madya)	1	0	1
17. IV/E (Pembina Utama)	0	0	0
Golongan IV/Range IV	372	181	553
Jumlah/Total	1 635	1 235	2 870

Lanjutan Tabel/*Continued Table 2.3.3*

Pangkat/Golongan/Ruang <i>Hierarchy</i>	2020		Jumlah <i>Total</i>
	Laki-laki <i>Male</i>	Perempuan <i>Female</i>	
(1)	(5)	(6)	(7)
1. I/A (Juru Muda)	0	0	0
2. I/B (Juru Muda Tingkat I)	2	0	2
3. I/C (Juru)	1	0	1
4. I/D (Juru Tingkat I)	17	2	19
Golongan I/Range I	20	2	22
5. II/A (Pengatur Muda)	12	3	15
6. II/B (Pengatur Muda Tingkat I)	101	52	153
7. II/C (Pengatur)	56	44	100
8. II/D (Pengatur Tingkat I)	125	94	219
Golongan II/Range II	294	193	487
9. III/A (Penata Muda)	204	239	443
10. III/B (Penata Muda Tingkat I)	313	311	624
11. III/C (Penata)	210	193	403
12. III/D (Penata Tingkat I)	187	105	292
Golongan III/Range III	914	848	1 762
13. IV/A (Pembina)	252	158	410
14. IV/B (Pembina Tingkat I)	38	4	42
15. IV/C (Pembina Utama Muda)	21	0	21
16. IV/D (Pembina Utama Madya)	0	0	0
17. IV/E (Pembina Utama)	0	0	0
Golongan IV/Range IV	311	162	473
Jumlah/Total	1 539	1 205	2 744

Catatan/Note: Hanya PNS Pemda Kabupaten Sekadau/*Only Civil Servants of Sekadau Regency*

Sumber/Sources: Badan Kepegawaian dan Pengembangan SDM Kabupaten Sekadau/*Regional Personnel and Human Resource Development Agency of Sekadau Regency*

Tabel
Table 2.3.4

**Jumlah Pegawai Negeri Sipil Menurut Dinas/Instansi
Pemerintah dan Jenis Kelamin di Kabupaten Sekadau,
Desember 2020**
*Number of Civil Servants by Civil Servants by Work Period
and Sex in Sekadau Regency , December 2020*

Dinas/Instansi Pemerintahan Government Agencies	Laki-laki Male	Perempuan Female	Jumlah Total
(1)	(2)	(3)	(4)
1. Sekretariat Daerah	53	21	74
2. Sekretariat DPRD	17	5	22
3. Inspektorat	26	3	29
4. Sekretariat KPUD	0	0	0
5. Badan Perencanaan Pembangunan Daerah, Penelitian dan Pengembangan	9	11	20
6. Badan Pengelolaan Keuangan dan Aset Daerah	16	6	22
7. Badan Kepegawaian dan Pengembangan SDM	24	15	39
8. Badan Pengelola Retribusi dan Pajak Daerah	12	6	18
9. Badan Kesatuan Bangsa dan Politik	7	3	10
10. Badan Penanggulangan Bencana Daerah	13	1	14
11. Dinas Lingkungan Hidup	15	5	20
12. Dinas Pendidikan	46	13	59
13. Dinas Kesehatan, Pengendalian Penduduk, dan Keluarga Berencana	22	26	48
14. Dinas Pekerjaan Umum dan Pertambangan & Penataan Ruang	29	7	36
15. Dinas Perumahan, Kawasan Pemukiman dan Pertanahan	14	6	20
16. Satuan Polisi Pamong Praja	24	2	26
17. Dinas Sosial, Pemberdayaan Perempuan dan Perlindungan Anak	13	6	19
18. Dinas Penanaman Modal, Pelayanan Terpadu Satu Pintu dan Tenaga Kerja	11	11	22

Lanjutan Tabel/*Continued Table 2.3.4*

Dinas/Instansi Pemerintahan Government Agencies	Laki-laki Male	Perempuan Female	Jumlah Total
(1)	(5)	(6)	(7)
19. Dinas Kependudukan dan Pencatatan Sipil	10	3	13
20. Dinas Ketahanan Pangan, Pertanian, dan Perikanan	70	33	103
21. Dinas Pemberdayaan Masyarakat dan Desa	10	7	17
22. Dinas Perhubungan	15	2	17
23. Dinas Komunikasi dan Informatika	11	4	15
24. Dinas Koperasi, Usaha Mikro dan Perdagangan	13	8	21
25. Dinas Kepemudaan Olahraga dan Pariwisata	13	5	18
26. Dinas Kearsipan	11	4	15
27. Rumah Sakit Umum Daerah	42	95	137
28. Kecamatan Sekadau Hilir	18	4	22
29. Kecamatan Sekadau Hulu	20	2	22
30. Kecamatan Nanga Taman	16	5	21
31. Kecamatan Nanga Mahap	12	2	14
32. Kecamatan Belitang	14	1	15
33. Kecamatan Belitang Hilir	14	4	18
34. Kecamatan Belitang Hulu	13	3	16
35. Puskesmas	94	234	328
36. UPT Dikpora	599	463	1 062
37. Tenaga Guru SMP	193	179	372
Jumlah/Total	1 539	1 205	2 744

Catatan/Note: Hanya PNS Pemda Kabupaten Sekadau/*Only Civil Servants of Sekadau Regency*

Sumber/Source: Badan Kepegawaian dan Pengembangan SDM Kabupaten Sekadau/*Regional Personnel and Human Resource Development Agency of Sekadau Regency*

Tabel 2.3.5 Jumlah Pegawai Negeri Sipil Instansi Vertikal Menurut Instansi dan Jenis Kelamin , Desember 2020
Table 2.3.5 Number of Civil Servants by Vertical Institution and Sex in Sekadau Regency, December 2020

Dinas/Instansi Pemerintah <i>Institution/Office</i>	Laki-laki <i>Male</i>	Perempuan <i>Female</i>	Jumlah <i>Total</i>
(1)	(2)	(3)	(4)
1. Badan Pusat Statistik	9	10	19
2. Kantor Pertanahan	18	10	28
3. Kementrian Agama	79	41	120
4. Kejaksaan Negeri	10	1	11
5. Komisi Pemilihan Umum ¹	11	2	13
6. KP2KP	6	0	6
Jumlah/Total	133	64	197

Catatan/Note: ¹ Termasuk empat orang PNS Pemda Sekadau yang diperbantukan

Sumber/Source: Badan/Instansi yang Bersangkutan/Agency Concerned

Tabel
Table 2.3.6

**Jumlah Pegawai Negeri Sipil Instansi Vertikal Menurut
Tingkat Pendidikan dan Jenis Kelamin di Kabupaten
Sekadau, Desember 2020**
*Number of Civil Servants of Vertical Institution by
Educational Level and Sex in Sekadau Regency, December
2020*

Tingkat Pendidikan <i>Educational Level</i>	Laki-laki <i>Male</i>	Perempuan <i>Female</i>	Jumlah <i>Total</i>
(1)	(2)	(3)	(4)
Sampai dengan SD <i>Up to Primary School</i>	0	0	0
SMP/Sederajat <i>General Vocational Junior High School</i>	0	0	0
SMA/Sederajat <i>General/Vocational Senior High School</i>	10	4	14
Diploma I, II/Akta I, II <i>Diploma I, II/Akta I, II</i>	10	1	11
Diploma III/Akta III/Sarjana Muda <i>Diploma III/Akta III/Bachelor</i>	6	2	8
Tingkat Sarjana/Doktor/Ph.D <i>University Graduates</i>	107	57	164
Jumlah/Total	133	64	197

Catatan/Note: Termasuk empat orang PNS Pemda Sekadau yang diperbantukan

Sumber/Source: Badan/Instansi yang Bersangkutan/Agency Concerned

Tabel
Table 2.3.7**Jumlah Pegawai Negeri Sipil Instansi Vertikal Menurut Tingkat Kepangkatan dan Jenis Kelamin di Kabupaten Sekadau, Desember 2020**
***N*Number of Civil Servants of Vertical Institution by Hierarchy and Sex in Sekadau Regency, December 2020**

Pangkat/Golongan/Ruang Hierarchy	Laki-laki Male	Perempuan Female	Jumlah Total
(1)	(2)	(3)	(4)
1. I/A (Juru Muda)	0	0	0
2. I/B (Juru Muda Tingkat I)	0	0	0
3. I/C (Juru)	0	0	0
4. I/D (Juru Tingkat I)	0	0	0
Golongan I/Range I	0	0	0
5. II/A (Pengatur Muda)	5	1	6
6. II/B (Pengatur Muda Tingkat I)	3	1	4
7. II/C (Pengatur)	6	1	7
8. II/D (Pengatur Tingkat I)	1	0	1
Golongan II/Range II	15	3	18
9. III/A (Penata Muda)	28	18	46
10. III/B (Penata Muda Tingkat I)	13	5	18
11. III/C (Penata)	34	24	58
12. III/D (Penata Tingkat I)	33	12	45
Golongan III/Range III	108	59	167
13. IV/A (Pembina)	7	1	8
14. IV/B (Pembina Tingkat I)	3	1	4
15. IV/C (Pembina Utama Muda)	0	0	0
16. IV/D (Pembina Utama Madya)	0	0	0
17. IV/E (Pembina Utama)	0	2	2
Golongan IV/Range IV	10	4	14
Jumlah/Total	133	64	197

Catatan/Note: Termasuk empat orang PNS Pemda Sekadau yang diperbantukan

Sumber/Source: Badan/Instansi yang Bersangkutan/Agency Concerned

2.4 KEUANGAN PEMERINTAH GOVERNMENT FINANCE

Tabel 2.4.1 Realisasi Pendapatan Pemerintah Kabupaten Sekadau Menurut Jenis Pendapatan (ribu rupiah), 2017–2020
Table 2.4.1 Actual Sekadau Regency Government Revenues by Kind of Revenues (thousand rupiahs), 2017–2020

Jenis Pendapatan/Kind of Revenues	2017	2018
(1)	(2)	(3)
1. Pendapatan Asli Daerah (PAD)/Regional Revenue	72 775 859,34	59 087 969,58
1.1 Pajak Daerah/Regional Tax	10 991 701,67	26 325 620,77
1.2 Retribusi Daerah/Regional Retribution	2 032 290,88	2 343 463,55
1.3 Hasil Perusahaan Milik Daerah dan Pengelolaan Kekayaan Daerah yang Dipisahkan/Regional-Owned Company Revenue and Separated Management of Regional Wealth	7 661 625,45	7 715 475,00
1.4 Lain-lain PAD yang Sah/Other Regional Revenue	52 090 241,33	22 703 410,27
2. Dana Perimbangan/Balance Funds	660 410 287,86	677 981 716,00
2.1 Bagi Hasil Pajak/Tax Sharing Revenue	18 542 699,79	17 723 144,12
2.2 Bagi Hasil Bukan Pajak/Sumber Daya Alam/Non-Tax Sharing Revenue/Natural Resources	2 206 389,60	5 204 342,77
2.3 Dana Alokasi Umum/General Allocation Fund	503 188 677,00	504 548 895,00
2.4 Dana Alokasi Khusus/Special Allocation Fund	136 472 521,48	150 505 334,12
3. Lain-lain Pendapatan yang Sah/Other Revenue	111 738 301,04	148 756 906,90
3.1 Pendapatan Hibah/Grant	-	28 697 261,68
3.2 Dana Darurat/Emergency Fund	-	-
3.3 Dana Bagi Hasil Pajak dari Provinsi dan Pemerintah Daerah Lainnya/Tax Sharing Revenue from Provincial and Other Regional Governments	33 217 517,04	46 795 963,08
3.4 Dana Penyesuaian dan Otonomi Daerah/Regional Adjustment and Autonomy Fund	78 520 784,00	73 263 682,14
3.5 Bantuan Keuangan dari Provinsi atau Pemerintah Daerah Lainnya/Financial Assistance from Provincial or Other Regional Governments	-	-
3.6 Lainnya/Others	-	-
Jumlah/Total	844 924 448,24	885 826 592,49

Lanjutan Tabel/Continued Table 2.4.1

Jenis Pendapatan/Kind of Revenues	2019	2020 ¹
(1)	(4)	(5)
1. Pendapatan Asli Daerah (PAD)/Regional Revenue	45 360 926,22	47 004 174,69
1.1 Pajak Daerah/Regional Tax	11 889 875,37	12 516 632,30
1.2 Retribusi Daerah/Regional Retribution	1 903 591,10	1 657 094,40
1.3 Hasil Perusahaan Milik Daerah dan Pengelolaan Kekayaan Daerah yang Dipisahkan/Regional-Owned Company Revenue and Separated Management of Regional Wealth	6 554 942,06	6 702 740,64
1.4 Lain-lain PAD yang Sah/Other Regional Revenue	25 012 517,69	26 127 707,36
2. Dana Perimbangan/Balance Funds	657 004 113,08	600 495 102,56
2.1 Bagi Hasil Pajak/Tax Sharing Revenue	15 553 916,63	18 813 534,00
2.2 Bagi Hasil Bukan Pajak/Sumber Daya Alam/Non-Tax Sharing Revenue/Natural Resources	5 227 134,74	7 017 249,87
2.3 Dana Alokasi Umum/General Allocation Fund	515 570 134,00	467 314 451,00
2.4 Dana Alokasi Khusus/Special Allocation Fund	120 652 927,71	107 349 867,69
3. Lain-lain Pendapatan yang Sah/Other Revenue	174 993 867,59	243 075 695,37
3.1 Pendapatan Hibah/Grant	48 842 686,00	39 629 152,57
3.2 Dana Darurat/Emergency Fund	-	-
3.3 Dana Bagi Hasil Pajak dari Provinsi dan Pemerintah Daerah Lainnya/Tax Sharing Revenue from Provincial and Other Regional Governments	44 770 354,99	44 799 683,48
3.4 Dana Penyesuaian dan Otonomi Daerah/Regional Adjustment and Autonomy Fund	80 488 905,00	157 338 911,82
3.5 Bantuan Keuangan dari Provinsi atau Pemerintah Daerah Lainnya/Financial Assistance from Provincial or Other Regional Governments	891 921,60	1 307 947,50
3.6 Lainnya/Others	-	-
Jumlah/Total	877 358 906,89	890 574 972,62

Catatan/Note: ¹ Non Audit

Sumber/Source: Badan Pengelola Keuangan dan Aset Daerah Kabupaten Sekadau/Agency of Financial Management and Regional Assets of Sekadau Regency

Tabel
Table 2.4.2

**Realisasi Belanja Pemerintah Kabupaten Sekadau
Menurut Jenis Belanja (ribu rupiah), 2017–2020
Actual Sekadau Regency/Municipal Government
Expenditures by Kind of Expenditures (thousand rupiahs), ,
2017–2020**

Jenis Pendapatan Kind of Revenues	2017	2018
(1)	(2)	(3)
1. Belanja Tidak Langsung/Indirect Expenditures	381 530 462,42	434 613 401,18
1.1 Belanja Pegawai/Personnel Expenditures	229 890 240,06	268 521 303,61
1.2 Belanja Bunga/Interest Expenditures	-	-
1.3 Belanja Subsidi/Subsidies Expenditures	-	-
1.4 Belanja Hibah/Grant Expenditures	33 218 466,60	40 659 654,00
1.5 Belanja Bantuan Sosial/Social Aid Expenditures	1 606 931,00	872 977,00
1.6 Belanja Bagi Hasil/Sharing Fund Expenditure	-	-
1.7 Belanja Bantuan Keuangan/Financial Aids Expenditures	116 616 054,76	124 558 418,13
1.8 Belanja Tidak Terduga/Unpredicted Expenditures	198 770,00	1 048,44
2. Belanja Langsung/Direct Expenditures	447 315 931,18	439 032 414,91
2.1 Belanja Pegawai/Personnel Expenditures	-	-
2.2 Belanja Barang dan Jasa/Goods and Services Expenditures	205 706 704,39	211 614 061,28
2.3 Belanja Modal/Capital Expenditure	241 609 226,80	227 418 353,62
Jumlah/Total	828 846 393,60	873 645 816,08

Lanjutan Tabel/Continued Table 2.4.2

Jenis Pendapatan Kind of Revenues	2019	2020 ¹
(1)	(4)	(5)
1. Belanja Tidak Langsung/Indirect Expenditures	448 767 532,58	457 587 161,14
1.1 Belanja Pegawai/Personnel Expenditures	271 077 022,67	256 590 881,10
1.2 Belanja Bunga/Interest Expenditures	-	-
1.3 Belanja Subsidi/Subsidies Expenditures	-	-
1.4 Belanja Hibah/Grant Expenditures	36 024 578,20	57 241 072,62
1.5 Belanja Bantuan Sosial/Social Aid Expenditures	2 484 378,00	5 413 721,50
1.6 Belanja Bagi Hasil/Sharing Fund Expenditure	-	-
1.7 Belanja Bantuan Keuangan/Financial Aids Expenditures	138 483 565,38	136 139 283,10
1.8 Belanja Tidak Terduga/Unpredicted Expenditures	697 988,33	2 202 202,82
2. Belanja Langsung/Direct Expenditures	436 283 305,81	435 417 377,67
2.1 Belanja Pegawai/Personnel Expenditures	-	-
2.2 Belanja Barang dan Jasa/Goods and Services Expenditures	245 289 372,90	218 526 189,62
2.3 Belanja Modal/Capital Expenditure	190 993 932,91	216 891 188,05
Jumlah/Total	885 050 838,39	893 004 538,81

Catatan/Note: ¹ Non Audit

Sumber/Source: Badan Pengelola Keuangan dan Aset Daerah Kabupaten Sekadau/Agency of Financial Management and Regional Assets of Sekadau Regency

Tabel
Table 2.4.3

**Data Penerimaan Pajak Menurut Lapangan Usaha di
Kabupaten Sekadau (rupiah) , 2017-2020**
**Tax Revenue by Industry in Sekadau Regency (rupiahs),
2017-2020**

Lapangan Usaha/Industry		2017
	(1)	(2)
A	Pertanian, Kehutanan, dan Perikanan/ <i>Agriculture, Forestry, and Fishing</i>	60 938 379 804
B	Pertambangan dan Penggalian/ <i>Mining and Quarrying</i>	121 666 529
C	Industri Pengolahan/ <i>Manufacturing</i>	3 087 697 768
D	Pengadaan Listrik dan Gas/ <i>Electricity and Gas</i>	0
E	Pengadaan Air; Pengelolaan Sampah, Limbah, dan Daur Ulang/ <i>Water Supply; Sewerage, Waste Management, and Remediation Activities</i>	12 694 897
F	Konstruksi/ <i>Construction</i>	17 142 001 600
G	Perdagangan Besar dan Eceran; Reparasi Mobil dan Sepeda Motor/ <i>Wholesale and Retail Trade; Repair of Motor Vehicles and Motorcycles</i>	20 359 427 974
H	Transportasi dan Pergudangan/ <i>Transportation and Storage</i>	1 278 224 508
I	Penyediaan Akomodasi dan Makan Minum/ <i>Accommodation and Food Service Activities</i>	174 064 508
J	Informasi dan Komunikasi/ <i>Information and Communication</i>	45 436 615
K	Jasa Keuangan dan Asuransi/ <i>Financial and Insurance Activities</i>	4 083 120 041
M	Jasa Profesional, Ilmiah, dan Teknis/ <i>Professional, Scientific, and Technical Services</i>	188 788 850
N	Jasa Persewaan, Ketenagakerjaan, Agen/ <i>Rental Services, Employment, Agents</i>	282 899 669
O	Administrasi Pemerintahan, Pertahanan, dan Jaminan Sosial Wajib/ <i>Public Administration and Defence; Compulsory Social Security</i>	14 230 542 624
P	Jasa Pendidikan/ <i>Education</i>	261 433 860
Q	Jasa Kesehatan dan Kegiatan Sosial/ <i>Human Health and Social Work Activities</i>	141 295 565
R	Kebudayaan, Hiburan, dan Rekreasi/ <i>Culture, Entertainment, and Recreation</i>	24 772 932
S	Kegiatan Jasa Lainnya/ <i>Other Services Activities</i>	1 290 802 136
T	Jasa Perorangan yang Melayani Rumah Tangga, Kegiatan yang Menghasilkan Barang dan Jasa oleh Rumah Tangga yang Digunakan Sendiri untuk Memenuhi Kebutuhan/ <i>Individual Services Serving Households, Activities Produce Goods and Services by Households Used Alone to Meet the Needs</i>	4 048 000
Unknown	Wajib Pajak KLU Error/ <i>Taxpayers Industrial Classification Error</i>	16 500 430
Jumlah/Total		123 683 798 310

Lanjutan Tabel/Continued Table 2.4.3

Lapangan Usaha/Industry		2018
	(1)	(3)
A	Pertanian, Kehutanan, dan Perikanan/ <i>Agriculture, Forestry, and Fishing</i>	83 865 239 690
B	Pertambangan dan Penggalian/ <i>Mining and Quarrying</i>	51 591 392
C	Industri Pengolahan/ <i>Manufacturing</i>	2 724 045 224
D	Pengadaan Listrik dan Gas/ <i>Electricity and Gas</i>	0
E	Pengadaan Air; Pengelolaan Sampah, Limbah, dan Daur Ulang/ <i>Water Supply; Sewerage, Waste Management, and Remediation Activities</i>	79 772 243
F	Konstruksi/ <i>Construction</i>	15 400 614 998
G	Perdagangan Besar dan Eceran; Reparasi Mobil dan Sepeda Motor/ <i>Wholesale and Retail Trade; Repair of Motor Vehicles and Motorcycles</i>	27 735 247 883
H	Transportasi dan Pergudangan/ <i>Transportation and Storage</i>	2 910 604 288
I	Penyediaan Akomodasi dan Makan Minum/ <i>Accommodation and Food Service Activities</i>	115 343 547
J	Informasi dan Komunikasi/ <i>Information and Communication</i>	50 704 914
K	Jasa Keuangan dan Asuransi/ <i>Financial and Insurance Activities</i>	5 463 676 477
M	Jasa Profesional, Ilmiah, dan Teknis/ <i>Professional, Scientific, and Technical Services</i>	191 907 029
N	Jasa Persewaan, Ketenagakerjaan, Agen/ <i>Rental Services, Employment, Agents</i>	185 884 442
O	Administrasi Pemerintahan, Pertahanan, dan Jaminan Sosial Wajib/ <i>Public Administration and Defence; Compulsory Social Security</i>	19 602 663 969
P	Jasa Pendidikan/ <i>Education</i>	313 807 021
Q	Jasa Kesehatan dan Kegiatan Sosial/ <i>Human Health and Social Work Activities</i>	85 477 455
R	Kebudayaan, Hiburan, dan Rekreasi/ <i>Culture, Entertainment, and Recreation</i>	60 799 698
S	Kegiatan Jasa Lainnya/ <i>Other Services Activities</i>	896 199 463
T	Jasa Perorangan yang Melayani Rumah Tangga, Kegiatan yang Menghasilkan Barang dan Jasa oleh Rumah Tangga yang Digunakan Sendiri untuk Memenuhi Kebutuhan/ <i>Individual Services Serving Households, Activities Produce Goods and Services by Households Used Alone to Meet the Needs</i>	12 535 591
Unknown	Wajib Pajak KLU Error/ <i>Taxpayers Industrial Classification Error</i>	8 376 556
Jumlah/Total		159 754 491 880

Lanjutan Tabel/Continued Table 2.4.3

Lapangan Usaha/Industry		2019
	(1)	(4)
A	Pertanian, Kehutanan, dan Perikanan/ <i>Agriculture, Forestry, and Fishing</i>	97 089 714 297
B	Pertambangan dan Penggalian/ <i>Mining and Quarrying</i>	81 433 841
C	Industri Pengolahan/ <i>Manufacturing</i>	2 248 277 757
D	Pengadaan Listrik dan Gas/ <i>Electricity and Gas</i>	0
E	Pengadaan Air; Pengelolaan Sampah, Limbah, dan Daur Ulang/ <i>Water Supply; Sewerage, Waste Management, and Remediation Activities</i>	88 348 510
F	Konstruksi/ <i>Construction</i>	13 018 158 784
G	Perdagangan Besar dan Eceran; Reparasi Mobil dan Sepeda Motor/ <i>Wholesale and Retail Trade; Repair of Motor Vehicles and Motorcycles</i>	37 304 746 139
H	Transportasi dan Pergudangan/ <i>Transportation and Storage</i>	2 446 218 835
I	Penyediaan Akomodasi dan Makan Minum/ <i>Accommodation and Food Service Activities</i>	118 131 381
J	Informasi dan Komunikasi/ <i>Information and Communication</i>	46 052 797
K	Jasa Keuangan dan Asuransi/ <i>Financial and Insurance Activities</i>	5 431 375 458
M	Jasa Profesional, Ilmiah, dan Teknis/ <i>Professional, Scientific, and Technical Services</i>	246 883 283
N	Jasa Persewaan, Ketenagakerjaan, Agen/ <i>Rental Services, Employment, Agents</i>	260 264 268
O	Administrasi Pemerintahan, Pertahanan, dan Jaminan Sosial Wajib/ <i>Public Administration and Defence; Compulsory Social Security</i>	17 121 710 546
P	Jasa Pendidikan/ <i>Education</i>	115 517 004
Q	Jasa Kesehatan dan Kegiatan Sosial/ <i>Human Health and Social Work Activities</i>	49 864 668
R	Kebudayaan, Hiburan, dan Rekreasi/ <i>Culture, Entertainment, and Recreation</i>	47 863 846
S	Kegiatan Jasa Lainnya/ <i>Other Services Activities</i>	1 476 206 822
T	Jasa Perorangan yang Melayani Rumah Tangga, Kegiatan yang Menghasilkan Barang dan Jasa oleh Rumah Tangga yang Digunakan Sendiri untuk Memenuhi Kebutuhan/ <i>Individual Services Serving Households, Activities Produce Goods and Services by Households Used Alone to Meet the Needs</i>	9 604 055
Unknown	Wajib Pajak KLU Error/ <i>Taxpayers Industrial Classification Error</i>	30 211 805
Jumlah/Total		177 230 584 096

Lanjutan Tabel/Continued Table 2.4.3

Lapangan Usaha/Industry		2020
	(1)	(5)
A	Pertanian, Kehutanan, dan Perikanan/ <i>Agriculture, Forestry, and Fishing</i>	137 045 810 127
B	Pertambangan dan Penggalian/ <i>Mining and Quarrying</i>	52 057 125
C	Industri Pengolahan/ <i>Manufacturing</i>	1 914 061 951
D	Pengadaan Listrik dan Gas/ <i>Electricity and Gas</i>	0
E	Pengadaan Air; Pengelolaan Sampah, Limbah, dan Daur Ulang/ <i>Water Supply; Sewerage, Waste Management, and Remediation Activities</i>	94 545 049
F	Konstruksi/ <i>Construction</i>	21 436 545 922
G	Perdagangan Besar dan Eceran; Reparasi Mobil dan Sepeda Motor/ <i>Wholesale and Retail Trade; Repair of Motor Vehicles and Motorcycles</i>	54 671 639 839
H	Transportasi dan Pergudangan/ <i>Transportation and Storage</i>	3 407 294 945
I	Penyediaan Akomodasi dan Makan Minum/ <i>Accommodation and Food Service Activities</i>	207 222 160
J	Informasi dan Komunikasi/ <i>Information and Communication</i>	55 069 121
K	Jasa Keuangan dan Asuransi/ <i>Financial and Insurance Activities</i>	5 926 806 720
M	Jasa Profesional, Ilmiah, dan Teknis/ <i>Professional, Scientific, and Technical Services</i>	1 361 769 011
N	Jasa Persewaan, Ketenagakerjaan, Agen/ <i>Rental Services, Employment, Agents</i>	664 001 125
O	Administrasi Pemerintahan, Pertahanan, dan Jaminan Sosial Wajib/ <i>Public Administration and Defence; Compulsory Social Security</i>	13 325 866 586
P	Jasa Pendidikan/ <i>Education</i>	195 053 377
Q	Jasa Kesehatan dan Kegiatan Sosial/ <i>Human Health and Social Work Activities</i>	41 487 250
R	Kebudayaan, Hiburan, dan Rekreasi/ <i>Culture, Entertainment, and Recreation</i>	18 259 753
S	Kegiatan Jasa Lainnya/ <i>Other Services Activities</i>	981 892 029
T	Jasa Perorangan yang Melayani Rumah Tangga, Kegiatan yang Menghasilkan Barang dan Jasa oleh Rumah Tangga yang Digunakan Sendiri untuk Memenuhi Kebutuhan/ <i>Individual Services Serving Households, Activities Produce Goods and Services by Households Used Alone to Meet the Needs</i>	6 091 045
Unknown	Wajib Pajak KLU Error/ <i>Taxpayers Industrial Classification Error</i>	6 061 819
Jumlah/Total		241 411 534 954

Sumber/Source: Kantor Pelayanan, Penyuluhan dan Konsultasi Perpajakan Kabupaten Sekadau/*Tax Services, Dissemination, and Consultation Office of Sekadau Regency*

Tabel
Table 2.4.4

Data Penerimaan Pajak Menurut Jenis Pajak di Kabupaten Sekadau (rupiah), 2018-2020
Tax Revenue by Type of Tax in Sekadau Regency (rupiahs), 2018-2020

Lapangan Usaha/Industry	2018	2019	2020
(1)	(2)	(3)	(4)
1 PPN dan PPnBM	89 898 104 002	96 784 578 999	169 229 854 128
411211 - PPN Dalam Negeri	89 854 695 446	96 598 445 245	169 209 637 540
411221 - PPnBM Dalam Negeri	25 387 011	103 343 763	3 508 000
411222 - PPnBM Impor	16 857 864	82 789 991	100 000
411229 - PPnBM Lainnya	1 163 681	0	16 608 588
411212 - PPN Impor	0	0	0
411219 - PPN Lainnya	0	0	0
2 PPh Non Migas	55 870 848 970	66 757 133 459	59 130 594 814
411121 - PPh Pasal 21	27 112 129 385	30 069 325 702	29 332 222 845
411128 - PPh Final & FLN	14 000 230 974	13 443 054 621	5 143 445 385
411124 - PPh Pasal 23	9 987 268 063	10 657 422 922	2 429 000
411122 - PPh Pasal 22	3 034 835 979	3 230 388 212	11 206 723 957
411129 - PPh Non Migas Lainnya	1 333 153 284	0	197 166 435
411126 - PPh Pasal 25/29 Badan	238 798 766	8484 603 327	1 610 298 044
411125 - PPh Pasal 25/29 OP	164 288 519	656 162 604	9 905 700
411127 - PPh Pasal 26	144 000	194 362 071	11 628 403 448
411123 - PPh Pasal 22 Impor	0	21 814 000	0
411131 - PPh Final & FLN	0	0	0
3 PBB dan BPHTB	13 906 419 266	12 294 060 878	12 320 433 851
411313 - Pendapatan PBB Sektor Perkebunan	13 906 419 266	12 294 060 878	12 320 433 851
411316 - Pendapatan PBB Sektor Pertambangan Minyak Bumi dan Gas Bumi	0	0	0
411314 - Pendapatan PBB Sektor Perhutanan	0	0	0
411315 - Pendapatan PBB Sektor Pertambangan Mineral dan Batubara	0	0	0
411312 - Pendapatan PBB Perkotaan	0	0	0

Lanjutan Tabel/*Continued Table 2.4.4*

Lapangan Usaha/ <i>Industry</i>	2018	2019	2020
(1)	(2)	(3)	(4)
411411 - Pendapatan BPHTB	0	0	0
411311 - Pendapatan PBB Pedesaan	0	0	0
411319 - Pendataan PBB Sektor Lainnya	0	0	0
411317 - Pendapatan PBB Sektor Pertambangan Panas Bumi	0	0	0
411318 - Pendapatan PBB Lainnya	0	0	0
4 Pendapatan atas PL dan PIB	53 525 847	9 910 456	730 652 161
411619 - Pajak Tidak Langsung Lainnya	32 196 820	9 910 456	0
411623 - Bunga Penagihan PPN	21 329 027	0	10 997 729
411611 - Bea Materai	0	0	0
411624 - Bunga Penagihan PPN	0	0	23 986 746
411612 - Penjualan Benda Materai	0	0	0
411613 - PTLL	0	0	695 667 686
411621 - Bunga Penagihan PPh	0	0	0
411622 - Bunga Penagihan PPN	0	0	0
5 PPh Migas	25 593 795	1 384 900 304	0
411111 - PPh Minyak Bumi	25 593 795	1 384 900 304	0
411112 - PPh Gas Alam	0	0	0
411113 - PPh Minyak Bumi Lainnya	0	0	0
411119 - PPh Gas Alam Lainnya	0	0	0
Jumlah/Total	159 754 491 880	177 230 584 096	241 411 534 954

Sumber/Source: Kantor Pelayanan, Penyuluhan dan Konsultasi Perpajakan Kabupaten Sekadau/*Tax Services, Dissemination, and Consultation Office of Sekadau Regency*

Tabel 2.4.5 **Data Penerimaan Pajak Menurut Kecamatan di Kabupaten Sekadau (rupiah), 2018-2020**
Tax Revenue by Subdistrict in Sekadau Regency (rupiahs), 2018-2020

Kecamatan Subdistrict	2018	2019	2020
(1)	(4)	(5)	(6)
1. Nanga Mahap	3 208 787 130	3 210 044 909	4 127 998 245
2. Nanga Taman	19 239 461 228	22 251 002 920	28 390 993 876
3. Sekadau Hulu	20 457 336 037	33 412 338 997	14 661 274 429
4. Sekadau Hilir	84 424 764 940	84 349 114 561	117 946 192 186
5. Belitang Hilir	19 627 397 045	19 428 516 102	32 448 975 536
6. Belitang	309 526 241	310 295 330	441 701 090
7. Belitang Hulu	12 487 219 259	14 269 271 277	43 394 399 592
Sekadau	159 754 491 880	177 230 584 096	241 411 534 954

Sumber/Source: Kantor Pelayanan, Penyuluhan dan Konsultasi Perpajakan Kabupaten Sekadau/Tax Services, Dissemination, and Consultation Office of Sekadau Regency

PENDUDUK DAN KETENAGAKERJAAN

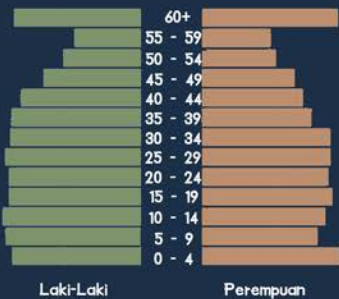
Population and Employment

"Hasil Survei Angkatan Kerja Nasional diperoleh jumlah angkatan kerja dikabupaten sekadau sebesar 77,19%"



PIRAMIDA PENDUDUK

Population's Pyramid



RASIO JENIS KELAMIN

Sex Ratio



"maka bisa dikatakan bahwa dalam 100 penduduk perempuan terdapat 106 penduduk laki-laki."

PENJELASAN TEKNIS**TECHNICAL NOTES**

1. **Sumber utama data kependudukan** adalah sensus penduduk yang dilaksanakan setiap sepuluh tahun sekali. Sensus penduduk telah dilaksanakan sebanyak enam kali sejak Indonesia merdeka, yaitu tahun 1961, 1971, 1980, 1990, 2000, dan 2010. Di dalam sensus penduduk, pencacahan dilakukan terhadap seluruh penduduk yang berdomisili di wilayah teritorial Indonesia termasuk warga negara asing kecuali anggota korps diplomatik negara sahabat beserta keluarganya. Metode pengumpulan data dalam sensus dilakukan dengan wawancara antara petugas sensus dengan responden dan juga melalui e-census. Pencatatan penduduk menggunakan konsep usual residence, yaitu konsep di mana penduduk biasa bertempat tinggal. Bagi penduduk yang bertempat tinggal tetap dicacah di mana mereka biasa tinggal, sedangkan untuk penduduk yang tidak bertempat tinggal tetap dicacah di tempat di mana mereka ditemukan petugas sensus pada malam 'Hari Sensus'. Termasuk penduduk yang tidak bertempat tinggal tetap adalah tuna wisma, awak kapal berbendera Indonesia, penghuni perahu/rumah apung, masyarakat terpencil/terasing, dan pengungsi. Bagi mereka

1. **The main source of demographic data** is population census, which is conducted every ten years. Population Census has been conducted six times since Indonesia's independence: 1961, 1971, 1980, 1990, 2000, and 2010. The population census enumerates all residents who domicile in the entire territory of Indonesia including foreign citizens except the diplomatic corps members and their families. The method of data collection in a population census involves interviewing respondents and conducting e-census. Enumeration of the population uses the concept of "usual residence", which is the concept of "places where people usually live". De jure was applied to the permanent residents, while de facto was applied to non-permanent residents. The permanent residents were enumerated in place where they normally live, the non-permanent residents were enumerated where they were found by the enumerators, on the night of 'Census Date'. The non permanent residents include homeless people, ship crew, boat people, remote area community, and internally displaced persons. Those who had permanent residence and had been travelling away from their home for six months or more were not enumerated in their permanent

yang mempunyai tempat tinggal tetap dan sedang bepergian ke luar wilayah lebih dari enam bulan, tidak dicacah di tempat tinggalnya, tetapi dicacah di tempat tujuannya. Untuk tahun yang tidak dilaksanakan sensus penduduk, data kependudukan diperoleh dari hasil proyeksi penduduk. Proyeksi penduduk merupakan suatu perhitungan ilmiah yang didasarkan pada asumsi dari komponen-komponen perubahan penduduk, yaitu kelahiran, kematian, dan migrasi. Proyeksi penduduk Indonesia 2010–2035 menggunakan data dasar penduduk hasil SP2010.

2. **Penduduk Indonesia** adalah semua orang yang berdomisili di wilayah teritorial Indonesia selama 6 bulan atau lebih dan atau mereka yang berdomisili kurang dari 6 bulan tetapi bertujuan menetap.
3. **Laju pertumbuhan penduduk** adalah angka yang menunjukkan persentase penambahan penduduk dalam jangka waktu tertentu.
4. **Kepadatan penduduk** adalah rasio banyaknya penduduk per kilometer persegi.
5. **Rasio jenis kelamin** adalah perbandingan antara penduduk laki-laki dan penduduk perempuan pada suatu wilayah dan waktu tertentu. Biasanya dinyatakan dengan banyaknya

place, but in the place where they were during the census. For the periods where the population census is not conducted, population projection is done to estimate population during those years. The population projection is an estimate based on the demographic components, such as birth, death, and migration. Indonesia's 2010–2035 population projection used the 2010 Population Census as the base population.

2. **The population of Indonesia are** all residents of the entire territory of Indonesia who have stayed for six months or longer, and those who intended to stay more than six months even though their length of stay is less than six months.
3. **The growth rate of population is** the number that show percentage of population growth within a specified period.
4. **Population density** is ratio of population per square kilometer.
5. **Sex ratio** is the ratio of males population to females population in a given area and time, usually expressed as the number of males for every 100 females.

penduduk laki-laki untuk 100 penduduk perempuan.

6. **Distribusi penduduk** adalah pola persebaran penduduk di suatu wilayah, baik berdasarkan batas-batas geografis maupun berdasarkan batas-batas administrasi pemerintahan.
7. **Komposisi penduduk** adalah pola persebaran penduduk menurut karakteristiknya, contoh: penduduk menurut kelompok umur, penduduk menurut jenis kelamin
8. **Penduduk usia kerja** adalah penduduk yang berumur 15 tahun ke atas.
9. **Angkatan kerja** adalah penduduk usia kerja (15 tahun ke atas) yang bekerja, punya pekerjaan namun sementara tidak bekerja, dan pengangguran.
10. **Bekerja** adalah kegiatan ekonomi yang dilakukan oleh seseorang dengan maksud memperoleh atau membantu memperoleh pendapatan atau keuntungan dan lamanya bekerja paling sedikit 1 jam secara terus menerus dalam seminggu yang lalu (termasuk pekerja keluarga tanpa upah yang membantu dalam suatu usaha/kegiatan ekonomi).
11. **Jumlah jam kerja seluruhnya** adalah jumlah jam kerja yang digunakan untuk bekerja (tidak termasuk jam kerja istirahat resmi dan jam kerja yang digunakan untuk hal-hal di luar pekerjaan).
6. **Population distribution** is the pattern of population distribution in an area, either by geographic boundaries or by government administrative boundaries.
7. **Population composition** is the pattern of population distribution by its characteristics, example: population by age group, population by sex
8. **Working age population** is persons of 15 years and over.
9. **Labor force or economically active** are persons of 15 years and over, who in the previous week were working, temporarily absent from work but having jobs, and unemployment.
10. **Working** is economic activity conducted by a person and intended to earn income by doing work or helping to do work at least one hour continuously during the reference week (including unpaid family worker/s for any economic activity).
11. **Total workinghours** is the total hours spent by an employee to perform all jobs (excluding the time used for other activities which are not classified as work).

12. **Lapangan usaha** adalah bidang kegiatan dari pekerjaan/tempat bekerja di mana seseorang bekerja. Klasifikasi lapangan usaha mengikuti Klasifikasi Baku Lapangan Usaha Indonesia (KBLI) dalam 1 digit.
13. **Status pekerjaan** adalah kedudukan seseorang dalam unit usaha/kegiatan dalam melakukan pekerjaan.
14. **Berusaha sendiri tanpa dibantu orang lain** adalah bekerja atau berusaha dengan menanggung risiko secara ekonomis, yaitu dengan tidak kembalinya ongkos produksi yang telah dikeluarkan dalam rangka usahanya tersebut, serta tidak menggunakan pekerja dibayar maupun pekerja tak dibayar, termasuk yang sifat pekerjaannya memerlukan teknologi atau keahlian khusus.
15. **Berusaha dibantu buruh tidak tetap/buruh tidak dibayar** adalah bekerja atau berusaha atas risiko sendiri, dan menggunakan buruh/pekerja tak dibayar dan atau buruh/pekerja tidak tetap.
16. **Berusaha dibantu buruh tetap/buruh dibayar** adalah berusaha atas risiko sendiri dan mempekerjakan paling sedikit satu orang buruh/pekerja tetap yang dibayar.
17. **Buruh/karyawan/pegawai** adalah seseorang yang bekerja pada orang lain atau instansi/kantor/ perusahaan secara tetap dengan menerima upah/gaji baik
12. **Industry** is field of a person's activity or establishment. The classification of industries follows the Indonesia Standard Industrial Classification (KBLI) in one digit.
13. **Employment status** is the status of a person at his place of work or establishment where he was employed.
14. **Own-account worker** is a person who works at his own risk without assisted by paid per mount worker or unpaid worker include technical job or skill job.
15. **Employer assistedby temporary workers/unpaid worker** is a person who works at his own risk and assisted by temporary worker/unpaid worker.
16. **Employer assistedby permanent workers/paid workers** is a person who does his business at her/his own risk at least one assisted by paid permanent worker.
17. **Employee** is a person who work permanently for other people or institution/office/ company and gains some money/cash or goods as wage/salary. Labor who have

berupa uang maupun barang. Buruh yang tidak mempunyai majikan tetap, tidak digolongkan sebagai buruh/karyawan, tetapi sebagai pekerja bebas. Seseorang dianggap memiliki majikan tetap jika memiliki 1 (satu) majikan (orang/rumah tangga) yang sama dalam sebulan terakhir, khusus pada sektor bangunan batasannya tiga bulan. Apabila majikannya instansi/lembaga, boleh lebih dari satu.

18. Pekerja bebas adalah seseorang yang bekerja pada orang lain/ majikan/institusi yang tidak tetap (lebih dari 1 majikan dalam sebulan terakhir) di usaha pertanian baik berupa usaha rumah tangga maupun bukan usaha rumah tangga, ataupun di nonpertanian atas dasar balas jasa dengan menerima upah atau imbalan baik berupa uang maupun barang, dan baik dengan sistem pembayaran harian maupun borongan

19. Pekerja tak dibayar adalah seseorang yang bekerja membantu usaha memperoleh penghasilan yang dilakukan oleh salah seorang anggota rumah tangga atau bukan anggota rumah tangga tanpa mendapat upah/gaji uang maupun barang.

no permanent employer is not categorized as a laborer/ worker/ employee but casual worker. A laborers in general is considered to have a permanent employer if he has the same employer during the past month, particularly for building construction sector is 3 months. If the employer is an institution, more than 1 (one) employer is allowed.

18. Casual employee is a person who does not work permanently for other people/employer/ institution (more than 1 employer during the last 1 month) in agricultural sector, either home industry or not home industry, or in non-agricultural sector based on remuneration paid with money or goods, and based on daily or contact payment system.

19. Unpaid worker is a person who intended to work without pay, either with money or good, in an establishment run by other members of the family, relative or neighbour.

ULASAN**Kependudukan**

Penduduk Kabupaten Sekadau berdasarkan proyeksi penduduk tahun 2020 sebanyak 201.458 jiwa yang terdiri atas 103.376 jiwa penduduk laki-laki dan 98.082 jiwa penduduk perempuan. Sementara itu besarnya angka rasio jenis kelamin tahun 2020 penduduk laki-laki terhadap penduduk perempuan sebesar 105.

Kepadatan penduduk di Kabupaten Sekadau tahun 2020 mencapai 36 jiwa/km². Kepadatan Penduduk di 7 kecamatan cukup beragam dengan kepadatan penduduk tertinggi terletak di kecamatan Sekadau Hilir dengan kepadatan sebesar 73 jiwa/km² dan terendah di Kecamatan Belitang Hulu sebesar 17 jiwa/km².

Ketenagakerjaan

Survei Angkatan Kerja Nasional (SAKERNAS) yang dilaksanakan oleh BPS menggambarkan tingkat angkatan kerja dan bukan angkatan kerja untuk usia 15 tahun keatas (15+). Jumlah angkatan kerja di Kabupaten Sekadau sebesar 77,53% dan sisanya sebesar 22,47% merupakan bukan angkatan kerja.

Kelompok angkatan kerja terdiri atas kegiatan bekerja dan pengangguran terbuka. Dimana penduduk yang bekerja mencapai 96,61% dan pengangguran sebesar 3,39%. Sedangkan untuk kelompok bukan angkatan kerja terdiri atas penduduk yang sekolah sebesar 21,9%;

DESCRIPTION**Population**

Sekadau based population projections for 2020 were 201.458 people consisting of 103.376 inhabitants of the male and 98.082 female population people. While the magnitude of the sex ratio in 2020 the male population towards the female population are 105.

Population density of Sekadau Regency in 2020 reached 36 people/km². Population density in 7 Sub Districts are quite diverse with the highest population density of Sub District is located in the Sub District Sekadau Hilir with the number of density are 73 people/km² and the lowest in Sub District Belitang Hulu with 17 people/km².

Employment

BPS-Statistics conducted the National Labour Survey (SAKERNAS) that release the number of Employment and unemployment force for 15 ages in plus (15+). Based on this survey in Sekadau Regency, the labour force reached 77,53% and the rest of 22,47% is non labour force.

The labour force consists of working and unemployment, where the working people reach 96,61% and the rest is 3,39% is the unemployments. While the non labour force consists of 21,9% still studying, household is 58,85% and others 19,25% in each activities.

Main industry existing in agriculture, trade, service and others sectors. Main

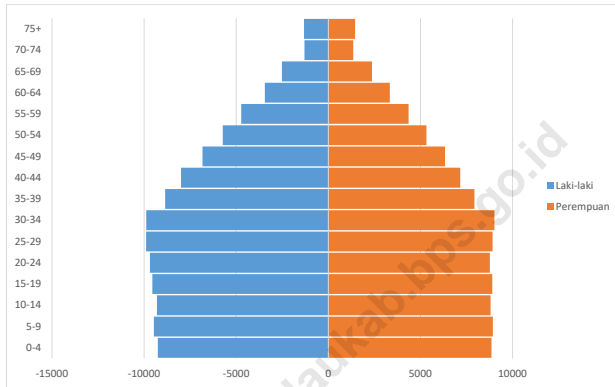
mengurus rumah tangga sebesar 58,85%, dan lainnya sebesar 19,25%.

Lapangan kerja utama penduduk tersebar di sektor pertanian, perdagangan, jasa, dan lainnya. Sektor utama penyerap tenaga kerja adalah pertanian. Penduduk yang bekerja di sektor Pertanian, kehutanan, perburuan dan perikanan sebesar 67,44%, dengan komposisi laki-laki sebesar 55,79% dan perempuan sebesar 44,21%

industry that recruits the most worker is agriculture, forestry, hunting and fishery where the workers in this sector reach 67,44% by composition 55,79% for male and 44,21% female.

<https://sekadaukab.bps.go.id>

Gambar 3.1 Piramida Penduduk Kabupaten Sekadau, 2020
Figures 3.1 Population's Pyramid of Sekadau Regency, 2020



Sumber/Source : BPS, Hasil Sensus Penduduk 2020/BPS-Statistics Indonesia, The Result of the 2020 Population Census

**3.1 PENDUDUK
POPULATION**

Tabel 3.1.1 Penduduk, Laju Pertumbuhan Penduduk per Tahun, Distribusi Persentase Penduduk, Kepadatan Penduduk, Rasio Jenis Kelamin Penduduk Menurut Kecamatan di Kabupaten Sekadau , 2020
Population, Annual Population Growth Rate, Percentage Distribution of Population, Population Density, and Population Sex Ratio by Subdistrict in Sekadau Regency, 2020

Kecamatan Subdistrict	Penduduk (ribu) Population (thousand)	Laju Pertumbuhan Penduduk per Tahun 2010–2020 Annual Population Growth Rate (%) 2010–2020
(1)	(2)	(3)
1. Nanga Mahap	27 411	1,02
2. Nanga Taman	27 916	0,99
3. Sekadau Hulu	29 685	1,69
4. Sekadau Hilir	67 659	1,87
5. Belitang Hilir	24 248	1,55
6. Belitang	13 634	1,63
7. Belitang Hulu	12 006	1,16
Sekadau¹	211 559	1,49
Hasil Registrasi/Registration Result²	215 316	...

Lanjutan Tabel/*Continued Table 3.1.1*

Kecamatan Subdistrict	Persentase Penduduk Percentage of Total Population	Kepadatan Penduduk per km² Population Density per sq.km
(1)	(7)	(8)
1. Nanga Mahap	12,96%	23
2. Nanga Taman	13,20%	26
3. Sekadau Hulu	14,03%	35
4. Sekadau Hilir	31,98%	76
5. Belitang Hilir	11,46%	34
6. Belitang	6,44%	40
7. Belitang Hulu	9,93%	18
Sekadau¹	100%	34
Hasil Registrasi/Registration Result²	100%	34

Lanjutan Tabel/*Continued Table* 3.1.1

Kecamatan <i>Subdistrict</i>	Rasio Jenis Kelamin <i>Population Sex Ratio</i>
(1)	(11)
1. Nanga Mahap	110,6
2. Nanga Taman	109,0
3. Sekadau Hulu	108,4
4. Sekadau Hilir	104,8
5. Belitang Hilir	110,7
6. Belitang	107,3
7. Belitang Hulu	108,6
Sekadau¹	107,8
Hasil Registrasi/<i>Registration Result</i>²	107,6

Catatan/*Note*:

Sumber/*Source*: ¹ BPS, Hasil Sensus Penduduk 2020/*BPS-Statistics Indonesia, The Result of the 2020 Population Census*

² Dinas Kependudukan dan Pencatatan Sipil Kabupaten Sekadau/*Population and Civil Registration Agency of Sekadau Regency*

Tabel 3.1.2 Jumlah Penduduk Menurut Kelompok Umur dan Jenis Kelamin di Kabupaten Sekadau, 2020
Table *Population by Age Group and Sex in Sekadau Regency, 2020*

Kelompok Umur Age Group	Jenis Kelamin/Sex		
	Laki-Laki Male	Perempuan Female	Jumlah Total
(1)	(2)	(3)	(4)
0-4	9 251	8 854	18 105
5-9	9 467	8 931	18 398
10-14	9 301	8 809	18 110
15-19	9 549	8 901	18 450
20-24	9 686	8 764	18 450
25-29	9 890	8 913	18 803
30-34	9 885	9 018	18 903
35-39	8 860	7 931	16 791
40-44	7 999	7 161	15 160
45-49	6 828	6 332	13 160
50-54	5 728	5 326	11 054
55-59	4 729	4 357	9 086
60-64	3 444	3 340	6 784
65-69	2 516	2 369	4 885
70-74	1 298	1 353	2 651
75+	1 319	1 450	2 769
Jumlah/Total	109 750	101 809	211 559

Catatan/Note: Hasil Perapihan Umur dari Data Administratif dan SP2020 (September)

Sumber/Source: BPS, Hasil Sensus Penduduk 2020/BPS-Statistics Indonesia, The Result of the 2020 Population Census

**3.2 KETENAGAKERJAAN
EMPLOYMENT**

Tabel 3.2.1 Jumlah Penduduk Berumur 15 Tahun Keatas Menurut Jenis Kegiatan Selama Seminggu yang Lalu dan Jenis Kelamin di Kabupaten Sekadau , 2020
Population Aged 15 Years and Over by Type of Activity During The Previous Week and Sex in Sekadau Regency , 2020

Kegiatan Utama <i>Main Activity</i>	Jenis Kelamin/Sex		Jumlah <i>Total</i>
	Laki-Laki <i>Male</i>	Perempuan <i>Female</i>	
(1)	(2)	(3)	(4)
Angkatan Kerja <i>Economically Active</i>	68 734	47 745	116 479
Bekerja/ <i>Working</i>	66 443	46 086	112 529
Pengangguran Terbuka <i>Unemployment</i>	2 291	1 659	3 950
Bukan Angkatan Kerja <i>Economically Inactive</i>	8 376	25 386	33 762
Sekolah/ <i>Attending School</i>	3 257	4 138	7 395
Mengurus Rumah Tangga <i>Housekeeping</i>	673	19 195	19 868
Lainnya/ <i>Others</i>	4 446	2 053	6 499
Jumlah/Total	77 110	73 131	150 241

Catatan/Note:

Sumber/Source: BPS, Survei Angkatan Kerja Nasional (Sakernas) Agustus/BPS-Statistics Indonesia, August National Labor Force Survey

Tabel
Table 3.2.2

Penduduk Berumur 15 Tahun ke Atas Menurut Pendidikan Tertinggi yang Ditamatkan dan Jenis Kegiatan Selama Seminggu yang Lalu di Kabupaten Sekadau , 2020
Population 15 Years of Age and Over by Educational Attainment and Type of Activity During the Previous Week in Sekadau Regency , 2020

Pendidikan Tertinggi yang Ditamatkan ¹ <i>Educational Attainment¹</i>	Angkatan Kerja/Economically Active			Persentase Bekerja terhadap Angkatan Kerja <i>Percentage of Working to Economically Active</i>
	Bekerja <i>Working</i>	Pengangguran ² <i>Unemployment²</i>	Jumlah Angkatan Kerja <i>Total of Economically Active</i>	
(1)	(2)	(3)	(4)	(5)
0	59 191	710	59 901	98,81
1	23 678	411	24 089	98,29
2	24 666	2 436	27 102	91,01
3	4 994	393	5 387	92,7
Jumlah/Total	112 529	3 950	116 479	96,61

Lanjutan Tabel/*Continued Table 3.2.2*

Pendidikan Tertinggi yang Ditamatkan¹ <i>Educational Attainment¹</i>	Bukan Angkatan Kerja <i>Not Economically Active</i>	Jumlah Total	Persentase Angkatan Kerja terhadap Penduduk Usia Kerja <i>Percentage of Economically Active to Working Age Population</i>
(1)	(6)	(7)	(8)
0	16 169	76 070	78,74
1	9 077	33 166	72,63
2	7 796	34 898	77,66
3	720	6 107	88,21
Jumlah/Total	33 762	150 241	77,53

Catatan/Note: ¹ 0. ≤ Sekolah Dasar (SD)/≤ *Primary School*
 1. Sekolah Menengah Pertama/*Junior High School*
 2. Sekolah Menengah Atas/*Senior High School*
 3. Perguruan Tinggi/*Collage*
² 1. Mencari pekerjaan/*Looking for work*
 2. Mempersiapkan usaha/*Establishing a new business/firm*
 3. Merasa tidak mungkin mendapat pekerjaan/*Hopeless of job*
 4. Sudah punya pekerjaan tetapi belum mulai bekerja/*Have a job in future start*

Sumber/Source: BPS, Survei Angkatan Kerja Nasional (Sakernas) Agustus/BPS-Statistics Indonesia, August National Labor Force Survey

Tabel
Table 3.2.3**Penduduk Berumur 15 Tahun Ke Atas yang Bekerja Selama Seminggu yang Lalu Menurut Status Pekerjaan Utama dan Jenis Kelamin di Kabupaten Sekadau , 2020**
Population 15 Years of Age and Over who Worked During The Previous Week by Main Employment Status and Sex in Sekadau Regency , 2020

Status Pekerjaan Utama Main Employment Status	Laki-Laki Male	Perempuan Female	Jumlah Total
(1)	(2)	(3)	(4)
Berusaha sendiri <i>Own account worker</i>	16 395	12 697	29 092
Berusaha dibantu buruh tidak tetap/buruh tidak dibayar <i>Employer assisted by temporary worker/unpaid worker</i>	16 469	5 200	21 669
Berusaha dibantu buruh tetap/buruh dibayar <i>Employer assisted by permanent worker/paid worker</i>	2 600	370	2 970
Buruh/Karyawan/Pegawai/ <i>Employee</i>	17 022	5 482	22 504
Pekerja bebas <i>Casual worker</i>	6 501	497	6 998
Pekerja keluarga/tak dibayar <i>Family worker/unpaid worker</i>	7 456	21 840	29 296
Jumlah/Total	66 443	46 086	112 529

Catatan/Note: ...

Sumber/Source: BPS, Survei Angkatan Kerja Nasional (Sakernas) Agustus/BPS-Statistics Indonesia, August National Labor Force Survey

Tabel 3.2.4
Table

Penduduk Berumur 15 Tahun Keatas yang Bekerja Selama Seminggu yang Lalu Menurut Kelompok Umur dan Jenis Kelamin di Kabupaten Sekadau, 2020
Population 15 Years of Age and Over who Worked During The Previous Week by Age Group and Sex in Sekadau Regency, 2020

Kelompok Umur <i>Age Group</i>	Laki-Laki <i>Male</i>	Perempuan <i>Female</i>	Jumlah <i>Total</i>
(1)	(2)	(3)	(4)
15–19	5 142	2 506	7 648
20–24	7 889	4 324	12 213
25–29	8 270	4 411	12 681
30–34	8 275	5 188	13 463
35–39	8 209	6 566	14 775
40–44	6 828	6 529	13 357
45–49	7 195	4 799	11 994
50–54	5 478	4 208	9 686
55–59	3 974	3 641	7 615
60+	5 183	3 914	9 097
Jumlah/Total	66 443	46 086	112 529

Catatan/Note: ...

Sumber/Source: BPS, Survei Angkatan Kerja Nasional (Sakernas) Agustus/BPS-Statistics Indonesia, August National Labor Force Survey

Tabel
Table 3.2.5

Penduduk Berumur 15 Tahun Ke Atas yang Bekerja Selama Seminggu yang Lalu Menurut Lapangan Pekerjaan Utama dan Jenis Kelamin di Kabupaten Sekadau , 2020
Population 15 Years of Age and Over who Worked During The Previous Week by Main Industry and Sex in Sekadau Regency, 2020

Lapangan Pekerjaan Utama ¹ Main Industry ¹	Laki-Laki Male	Perempuan Female	Jumlah Total
(1)	(2)	(3)	(4)
1	42 340	33 550	75 890
2	3 287	0	3 287
3	1 979	947	2 926
4	0	0	0
5	4 446	0	4 446
6	5 532	5 295	10 827
7	4 114	2 879	6 993
8	1 080	97	1 177
9	3 665	3 318	6 983
Jumlah/Total	66 443	46 086	112 529

Catatan/Note: ¹ 1. Pertanian, Kehutanan, Perburuan, dan Perikanan/*Agriculture, Forestry, Hunting, and Fish*
 2. Pertambangan dan Penggalian/*Mining and Quarrying*
 3. Industri Pengolahan/*Manufacturing Industry*
 4. Listrik, Gas, dan Air/*Electricity, Gas, and Water*
 5. Bangunan/*Construction*
 6. Perdagangan Besar, Eceran, Rumah Makan, dan Hotel/*Wholesale Trade, Retail Trade, Restaurants, and Hotels*
 7. Angkutan, Pergudangan, dan Komunikasi/*Transportation, Warehousing, and Communication*
 8. Keuangan, Asuransi, Usaha Persewaan Bangunan, Tanah, dan Jasa Perusahaan/*Financial, Insurance, Real Estate, and Business Services*
 9. Jasa Kemasyarakatan, Sosial, dan Perseorangan/*Community, Social, and Personal Services*

Sumber/Source: BPS, Survei Angkatan Kerja Nasional (Sakernas) Agustus/BPS-Statistics Indonesia, August National Labor Force Survey

**Tabel
Table 3.2.6**

Penduduk Berumur 15 Tahun Ke Atas yang Bekerja Selama Seminggu yang Lalu Menurut Jumlah Jam Kerja Seluruhnya dan Jenis Kelamin di Kabupaten Sekadau , 2020
Population 15 Years of Age and Over who Worked During The Previous Week by Total Working Hours and Sex in Sekadau Regency , 2020

Jumlah Jam Kerja Seluruhnya Total Working Hours (jam/hours)	Laki-laki Male	Perempuan Female	Jumlah Total
(1)	(2)	(3)	(4)
0 ¹	398	272	670
1-14	5 123	9 733	14 856
15-24	14 227	11 503	25 730
25-34	17 519	11 901	29 420
35-40	9 815	3 633	13 448
41+	19 361	9 044	28 405
Jumlah/Total	66 443	46 086	112 529

Catatan/Note: ¹ Sementara tidak bekerja/Temporarily not working

Sumber/Source: BPS, Survei Angkatan Kerja Nasional (Sakernas) Agustus/BPS-Statistics Indonesia, August National Labor Force Survey

Tabel
Table 3.2.7

**Penduduk Berumur 15 Tahun Ke Atas yang Bekerja
Selama Seminggu yang Lalu Menurut Jumlah Jam Kerja
Pada Pekerjaan Utama dan Jenis Kelamin di Kabupaten
Sekadau , 2020**

*Population 15 Years of Age and Over who Worked During
The Previous Week by Total Working Hours on Main Job and
Sex in Sekadau Regency , 2020*

Jumlah Jam Kerja pada Pekerjaan Utama Total Working Hours on Main Job (jam/hours)	Laki-laki Male	Perempuan Female	Jumlah Total
(1)	(2)	(3)	(4)
0 ¹	398	272	670
1-14	10 340	13 613	23 953
15-24	24 061	15 494	39 555
25-34	9 158	6 559	15 717
35-40	5 664	2 262	7 926
41+	16 822	7 886	24 708
Jumlah/Total	66 443	46 086	112 529

Catatan/Note: ¹ Sementara tidak bekerja/Temporarily not working

Sumber/Source: BPS, Survei Angkatan Kerja Nasional (Sakernas) Agustus/BPS-Statistics Indonesia, August National Labor Force Survey

SOSIAL & KESEJAHTERAAN RAKYAT

Social & Welfare

SEPUTAR PENDIDIKAN

About Education

APM

SD 98,25
SMP 65,76
SMA 45,99

APK

SD 114,95
SMP 87,51
SMA 71,32

AMH

15-45 97,49
15+ 92,93
45+ 83,05

PENDUDUK MISKIN

Poverty Population

- GARIS KEMISKINAN : 39.456
- JUMLAH PEND. MISKIN : 11.920
- PERSENTASE PEND. MISKIN : 5,87%

10 KASUS PENYAKIT TERBANYAK DI SEKADU

Top Ten Disease Cases Sekaduu

	KASUS Cases
● ISPA	: 8.815
● HIPERTENSI	: 4.897
● PENYAKIT OTOT	: 4.424
● ASMA	: 1.610
● INFEKSI USUS	: 1.433
● KULIT ALERGI	: 1.289
● PSIKOTIK	: 918
● PENYAKIT SALURAN ATAS LAIN	: 555
● RONGGA MULUT	: 230
● LAINNYA	: 2.915



PENJELASAN TEKNIS

1. **Tidak/belum pernah sekolah** adalah mereka yang tidak pernah atau belum pernah terdaftar dan tidak pernah atau belum pernah aktif mengikuti pendidikan di suatu jenjang pendidikan formal. Termasuk juga yang tamat/belum tamat taman kanak-kanak tetapi tidak melanjutkan ke sekolah dasar.
2. **Masih bersekolah** adalah mereka yang terdaftar dan aktif mengikuti pendidikan formal dan nonformal (Paket A, B, atau C), baik pendidikan dasar, menengah maupun pendidikan tinggi. Bagi mahasiswa yang sedang cuti dianggap masih bersekolah.
3. **Tidak bersekolah lagi** adalah mereka yang pernah terdaftar dan aktif mengikuti pendidikan di suatu jenjang pendidikan formal dan nonformal (Paket A, B, atau C), tetapi pada saat pencacahan tidak lagi terdaftar dan tidak aktif mengikuti pendidikan.
4. **Tamat sekolah** adalah menyelesaikan pelajaran yang ditandai dengan lulus ujian akhir pada kelas atau tingkat terakhir suatu jenjang pendidikan di sekolah negeri maupun swasta dengan mendapatkan tanda tamat belajar/ijazah. Seseorang yang belum mengikuti pelajaran pada kelas tertinggi tetapi telah mengikuti ujian akhir dan lulus dianggap tamat sekolah.

TECHNICAL NOTES

1. **Not/never attending school** is someone who has never attended or never been registered in a formal education, such as primary, secondary, and tertiary education. Those who just completed kindergarten are considered as never attended school.
2. **Attending school** is someone who is currently attending primary, secondary, or tertiary education, including package A, package B, or package C. College student who postpones his/her study is considered as attending school.
3. **Not attending school anymore** is someone who had enrolled and participated in formal and non-formal education in the past including package A, package B, or package C, but currently does not attend school.
4. **Completed particular level of education** is someone who has completed particular level of education in private or public school and accepting graduation certificate. Someone who has never attended the highest grade but passed the final exam is considered as completed particular level of education.

- 5. Jalur Pendidikan di Indonesia** terdiri atas 1) pendidikan formal, 2) pendidikan nonformal, dan 3) pendidikan informal yang ketiganya dapat saling melengkapi dan memperkaya (Undang-Undang No. 20 Tahun 2013 tentang Sistem Pendidikan Nasional).
- 6. Jenjang Pendidikan Formal** terdiri atas pendidikan dasar, pendidikan menengah, dan pendidikan tinggi. Jenis pendidikan yang diajarkan mencakup pendidikan umum, kejuruan, akademik, profesi, vokasi, keagamaan, dan khusus.
- Pendidikan Dasar berbentuk Sekolah Dasar (SD) dan Madrasah Ibtidaiyah (MI) atau bentuk lain yang sederajat serta Sekolah Menengah Pertama (SMP) dan Madrasah Tsanawiyah (MTs), atau bentuk lain yang sederajat.
 - Pendidikan Menengah berbentuk Sekolah Menengah Atas (SMA), Madrasah Aliyah (MA), Sekolah Menengah Kejuruan (SMK), dan Madrasah Aliyah Kejuruan (MAK), atau bentuk lain yang sederajat.
 - Pendidikan Tinggi merupakan jenjang pendidikan setelah pendidikan menengah yang mencakup program pendidikan diploma, sarjana, magister, spesialis, dan doktor yang diselenggarakan oleh perguruan tinggi. Perguruan tinggi dapat berbentuk akademi, politeknik, sekolah tinggi, institut, atau
- 5. The Education System in Indonesia** consists of 1) a formal education, 2) non-formal education, and 3) informal education that all three can be complementary and enriching (Law No. 20 Year 2013 about The National Education System).
- 6. The Formal Education Level** consists of primary education, secondary education, and high education. The kind of education that taught consists of general education, vocational, academic, professional, religious, and specific education.
- The Primary Education consists of Elementary School and Islamic Elementary School or other equivalent forms and Junior High School and MTs, or other equivalent forms.
 - The Secondary Education consists of the senior high school, MA, Vocational School, and Vocational Madrasah Aliyah, or otherequivalent forms.
 - The High Education consists of the education level after thesecondary education that consists of diplomas, bachelor, master, specialist, and doctoral degrees that are held by the college. The colleges can be academy, polytechnic, high school, institute, or university

universitas.

7. **Rumah Sakit** adalah tempat pemeriksaan dan perawatan kesehatan, biasanya berada di bawah pengawasan dokter/tenaga medis, yang melayani penderita yang sakit untuk berobat rawat jalan atau rawat inap.
8. **Rumah Sakit Bersalin** adalah rumah sakit khusus untuk persalinan, dilengkapi pelayanan spesialis pemeriksaan kehamilan, persalinan, rawat inap dan rawat jalan ibu dan anak yang berada di bawah pengawasan dokter spesialis kandungan.
9. **Rumah Bersalin** adalah sarana pelayanan kesehatan dengan izin sebagai rumah bersalin, dilengkapi pelayanan pemeriksaan kehamilan, persalinan serta pemeriksaan ibu dan anak.
10. **Poliklinik** adalah sarana kesehatan yang dipakai untuk pelayanan berobat jalan, biasanya berada di bawah pengawasan dokter/tenaga medis.
11. **Puskesmas (Pusat Kesehatan Masyarakat)** adalah unit pelaksana teknis dinas kesehatan kabupaten/ kota yang mempunyai fungsi utama sebagai penyelenggara pelayanan kesehatan tingkat pertama. Wilayah kerja puskesmas maksimal adalah satu kecamatan dan untuk dapat menjangkau wilayah kerjanya,
7. **Hospital** is a place for health check, usually controlled/supervised by doctors/medical personnel to serve the ill patients to get outpatient or inpatient treatment services.
8. **Maternity Hospital** is a specialized hospital for childbirth, has specialist inspection service to pregnancy, childbirth, hospitalization and outpatient for mothers and children that is under the supervision of an obstetrician.
9. **Maternity House** is health care facility with a license as a maternity house, equipped with prenatal care, childbirth and examination of mothers and children which is under the supervision of a senior midwife.
10. **Polyclinic** is a health facility in which to get outpatient services, usually under the control of doctor/ medical personnel.
11. **Public Health Center** is technical implementation unit of regency health department that have the primary function as a first-level health care providers. The working area standard of public health center is one Sub District and to reach their working areas, public health centers have a service network covering subsidiary of public health center, mobile public

puskesmas mempunyai jaringan pelayanan yang meliputi unit Puskesmas Pembantu (Pustu), unit Puskesmas Keliling (Puskel), dan unit bidan desa/komunitas (Peraturan Menteri Kesehatan RI No. 75 Tahun 2014 Tentang Pusat Kesehatan Masyarakat).

12. **Apotek** adalah suatu tempat tertentu yang digunakan untuk melakukan pekerjaan kefarmasian, dan penyaluran/penjualan obat atau bahan farmasi dan perbekalan kesehatan lainnya kepada masyarakat yang dikelola oleh tenaga apoteker (Peraturan Menteri Kesehatan RI No. 1332 Tahun 2002 Tentang Perubahan Atas Peraturan Menteri Kesehatan RI No. 922/MENKES/PER/X/1993 Tentang Ketentuan dan Tata Cara Pemberian Izin Apotek).
13. **Imunisasi** adalah memasukkan kuman atau racun penyakit tertentu yang sudah dilemahkan (vaksin) ke dalam tubuh dengan cara disuntik atau diminum (diteteskan dalam mulut) dengan maksud agar terjadi kekebalan tubuh terhadap penyakit tersebut.
14. **BCG (Bacillus Calmette Guerin)** merupakan vaksinasi untuk mencegah penyakit TBC, diberikan pada bayi baru lahir atau anak, dengan suntikan pada kulit pangkal lengan atas. Bekas suntikan kemudian akan membentuk tonjolan kecil jaringan parut pada kulit

health center units, and midwife of Health of Indonesia Number 75 Year 2014 about Public Health Center).

12. **Pharmacy** is a specific place that is used for pharmaceutical jobs, and distribution/sale of drugs/ pharmaceuticals and other medical supplies to people that are administered by trained pharmacist (Regulation of the Minister of Health of Indonesia Number 1332, 2002 about the Changes of Regulation of the Minister of Health of Indonesia No: 922/MENKES/PER/X/1993, Provision and Procedures for Administration of Licensed Pharmacies.)
13. **Immunization** is putting enervated microbe of a certain disease into human body by injection or drinking (dropping into mouth) to make the body immune to that disease.
14. **BCG (Bacillus Calmette Guerin)** is a vaccine to prevent TBC disease, given to newborns or children, by injection at the base of the skin of the upper arm. Injection site will form little bumps of scar tissue in the skin of the upper arm. BCG injections given to children 1 times.

lengan atas. Suntikan BCG diberikan kepada anak sebanyak 1 kali.

15. **DPT(Difteri, Pertusis, Tetanus)** merupakan vaksin untuk mencegah penyakit Difteri, Pertusis, dan Tetanus yang diberikan pada bayi berumur 3 bulan ke atas, dengan suntikan pada paha, diulang 1 bulandan 2 bulan kemudian, sehingga suntikan imunisasi DPT lengkap pada balita berjumlah 3 kali (kadang-kadang selang waktu antar suntikan bisa lebih dari 1 bulan).
16. **Peristiwa tindak pidana yang dilaporkan** ialah setiap peristiwa yang diterima kepolisian dari laporan masyarakat, atau peristiwa dimana pelakunya tertangkap tangan oleh kepolisian.
17. **Jumlah tindak pidana** menggambarkan jumlah kasus tindak pidana yang terjadi pada kurun waktu tertentu.
18. **Resiko penduduk terjadi tindak pidana per 100.000 penduduk** mengindikasikan peluang penduduk berisiko terkena tindak pidana. Biasanya dinyatakan dalam setiap 100.000 penduduk.
19. **Selang waktu terjadi tindak pidana tahun t** mengindikasikan selang waktu terjadinya satu tindak kejahatan dengan kejahatan yang lain.
20. **Persentase penyelesaian tindak pidana** menyatakan persentase
 15. **DPT (Diphtheria, Pertussis, Tetanus)** is a vaccine to prevent the diphtheria, pertussis, and tetanus disease, given to infants aged 3 months and above, with a shot in the thigh, repeated one month and two months later, so that the complete DPT immunization shots at toddler totaling 3 times
 16. **Reported crime incidence** includes all criminal cases reported and received by police office, and all crimes caught by police.
 17. **Crime total** refers to the number of criminal cases occurring during a given period.
 18. **Crime rate** indicates the probability of population exposed to risk of crime, expressed in every 100,000 people.
 19. **Crime clock** indicates the time interval of occurrence between one crime to another crime.
 20. **Crime clearence rate** refers to percentage of crime clearance

penyelesaian tindak pidana oleh polisi. Suatu tindak pidana dinyatakan sebagai kasus yang selesai di tingkat kepolisian, apabila:

1. berkas perkaranya sudah siap untuk diserahkan atau telah diserahkan kepada kejaksaan;
 2. dalam hal delik aduan, pengaduannya dicabut dalam tenggang waktu yang telah ditentukan menurut undang-undang;
 3. telah diselesaikan oleh kepolisian berdasarkan azas *plichtmatigheid* (kewajiban berdasarkan kewenangan hukum);
 4. kasus yang dimaksud tidak termasuk kompetensi kepolisian
 5. tersangka meninggal dunia;
 6. kasus kadaluwarsa.
21. Untuk mengukur **kemiskinan**, BPS menggunakan konsep kemampuan memenuhi kebutuhan dasar (basic needs approach). Dengan pendekatan ini, kemiskinan dipandang sebagai ketidakmampuan dari sisi ekonomi untuk memenuhi kebutuhan dasar makanan dan bukan makanan yang diukur dari sisi pengeluaran. Metode yang digunakan adalah menghitung Garis Kemiskinan (GK), yang terdiri dari dua komponen yaitu Garis Kemiskinan Makanan (GKM) dan Garis Kemiskinan Non-Makanan (GKNM). Penghitungan Garis Kemiskinan dilakukan secara

by police. A criminal case is categorized as a cleared case by police, if:

1. All documents are ready to submit or already submitted to justice court;
2. In the case of attense that warrants complaint, the complaint was withdraw within a given period state in the law;
3. The case was cleared by police based on the principle of *plichtmatigheid* (obligation on the basis of law outhority);
4. The case was not the responsibility of police office;
5. The suspect died;
6. The case was out of date.

21. To measure **poverty**, BPS-Statistics Indonesia has used the concept of basic needs approach. Therefore, poverty is viewed as economic inability to fulfill food and non-food basic needs which are measured by consumption/expenditure. The method used is calculating poverty line, which consists of two components that are Food Poverty Line (FPL) and Non-Food Poverty Line (NFPL). The poverty line was calculated separately for urban and rural areas.

terpisah untuk daerah perkotaan dan perdesaan.

22. Penduduk miskin adalah penduduk yang memiliki rata-rata pengeluaran per kapita per bulan di bawah Garis Kemiskinan.

23. Garis Kemiskinan Makanan (GKM) merupakan nilai pengeluaran kebutuhan minimum makanan yang disetarakan dengan 2.100 kkalori per kapita per hari. Garis Kemiskinan Non-Makanan (GKNM) adalah kebutuhan minimum untuk perumahan, sandang, pendidikan, kesehatan, dan kebutuhan dasar lainnya.

24. Ukuran Kemiskinan

a. Head Count Index (HCI-P0) adalah persentase penduduk miskin yang berada di bawah Garis Kemiskinan (GK).

b. Indeks Kedalaman Kemiskinan (PovertyGapIndex-P1) merupakan ukuran rata-rata kesenjangan pengeluaran masing-masing penduduk miskin terhadap garis kemiskinan. Semakin tinggi nilai indeks, semakin jauh rata-rata pengeluaran penduduk dari garis kemiskinan.

c. Indeks Keparahan Kemiskinan (Poverty Severity Index-P2) memberikan gambaran mengenai penyebaran pengeluaran di antara penduduk miskin. Semakin tinggi nilai indeks, semakin tinggi ketimpangan pengeluaran di antara penduduk miskin.

22. *A person whose expenditure per capita per month is below the poverty line is considered to be poor.*

23. *The Food Poverty Line refers to the daily minimum requirement of 2,100 kcal per capita per day. The Non-Food Poverty Line refers to the minimum requirement for household necessities for clothing, education, health, and other basic individual needs.*

24. Poverty Measures

a. *Head Count Index (HCI-P0) simply measures the percentage of the population that is counted as poor, often denoted by P0.*

b. *Poverty Gap Index-P1 measures the extent to which individuals fall below the poverty line (the poverty gaps) as a proportion of the poverty line. Higher value of the ind shows that the gap between average expenditure of the poor and the poverty line is wider.*

c. *Poverty Severity Index-P2 describes inequality among the poor. This is simply a weighted sum of poverty gaps (as a proportion of the poverty line), where the weights are the proportionate poverty gaps themselves. Hence, by squaring the poverty gap index.*

- 25. Indeks Pembangunan Manusia (IPM)** menjelaskan bagaimana penduduk dapat mengakses hasil pembangunan dalam memperoleh pendapatan, kesehatan, pendidikan dan sebagainya. IPM diperkenalkan oleh UNDP pada tahun 1990 dan dipublikasikan secara berkala dalam laporan tahunan Human Development Report (HDR). IPM dibentuk oleh 3 (tiga) dimensi dasar: Umur panjang dan hidup sehat; pengetahuan; dan standar hidup layak.
- 25. The Human Development Index (HDI)** explains how people can access development results in obtaining income, health, education and so forth. HDI was introduced by United Nations Development Programme (UNDP) in 1990 and published periodically in the annual report of the Human Development Report. HDI was formed by three basic dimensions: a long and healthy life; knowledge; and a decent standard of living.

ULASAN**DESCRIPTION****Pendidikan**

Pendidikan merupakan salah satu bidang yang dapat memperbaiki keadaan suatu daerah, Hal ini karena Sektor pendidikan dapat memperbaiki kualitas sumber daya manusia menjadi potensial dan produktif bagi pembangunan suatu daerah.

Sampai dengan tahun 2020 sarana dan prasarana pendidikan di Kabupaten Sekadau mencapai 337 unit sekolah yang meliputi sekolah negeri maupun swasta, yang terdiri dari 241 Sekolah Dasar (SD) dan Madrasah Ibtidaiyah (MI); 67 Sekolah Menengah Pertama (SMP) dan Madrasah Tsanawiyah (MTs); dan 29 Sekolah Menengah Atas (SMA), Sekolah Menengah Kejuruan (SMK), dan Madrasah Aliyah (MA).

Ketersediaan sekolah membutuhkan tenaga pengajar/ guru, di Kabupaten Sekadau jumlah guru tetap dan tidak tetap mencapai 2.734 orang yang terdiri dari 1.459 guru SD dan guru MI; 647 guru SMP dan guru MTs; 628 guru SMA, guru SMK, dan guru MA. Sedangkan jumlah murid yang diajar sebanyak 44.726 murid, yang terdiri dari 25.133 murid SD dan murid MI; 10.461 murid SMP dan murid MTs; 9.132 murid SMA, murid SMK, dan murid MA.

Kesehatan

Di bidang Kesehatan Kabupaten Sekadau sudah memiliki beberapa fasilitas kesehatan seperti sebuah Rumah Sakit Umum Daerah (RSUD),

Education

Education was an important thing to make a better condition of an area, this because, the education will raise the quality of human resources and turn them to be more potential and productive in the development in one area.

Until 2020, the facilities of education in Sekadau regency were 337 units of private and subsidized schools, that consists of 241 Elementary schools (SD/MI); 67 Junior High Schools (SMP/MTs); 29 Senior High Schools (SMA), Vocational Schools (SMK), and Madrasah Aliyah (MA).

The availability of schools also need the teachers. In Sekadau, there are 2.734 teachers that consists of 1.459 elementary school's teachers (SD/MI); 647 junior high school's teachers (SMP/MTs), and 628 high school's teachers (SMA/SMK/MA) While the number of students taught are 44.726 students, that consists of 25.133 elementary (SD/MI) students; 10.461 junior high schools (SMP/MTs) students and 9.132 senior high schools (SMA/SMK/MA) students.

Health Service

On the health service, Sekadau regency already have some health facilities that are; 1 General Hospital (RSUD), 12 health centers, and 10

12 puskesmas, dan 10 balai kesehatan yang tersebar di tujuh kecamatan. Untuk melaksanakan pelayanan kesehatan di Kabupaten Sekadau tersedia tenaga kesehatan yang meliputi : 60 dokter (dokter umum dan dokter spesialis), 326 perawat dan 226 bidan yang kesemuanya tersebar di tujuh kecamatan di Kabupaten Sekadau

Untuk melaksanakan program imunisasi Pemda Kabupaten Sekadau menyelenggarakan posyandu sebanyak 236 unit yang tersebar di tujuh kecamatan.

Agama dan Sosial Lainnya

Banyaknya tempat peribadatan di Kabupaten Sekadau sebanyak 734 buah yang terdiri dari 139 masjid, 133 mushola, 149 gereja protestan dan 303 gereja katolik, 3 pura, dan 7 klenteng.

Jumlah tindak pidana kasus kriminalitas di Kabupaten Sekadau yang dilaporkan ke Polisi Resort (Polres) Sekadau sebanyak 33 kasus. Kasus-kasus yang terbanyak dilaporkan adalah Pencurian sebanyak 11 kasus (33,33%) .

health center spread across seven Sub Districts. To conduct health services in Sekadau, health personnel are available: 60 doctors (general practitioners and specialist doctors), 326 nurses and 226 midwives, all of which are spread in seven Sub Districts in Sekadau.

To conduct the immunization programme, Local Government has perform 236 units Integrated Service Post (Posyandu) all over in seven Sub Districts.

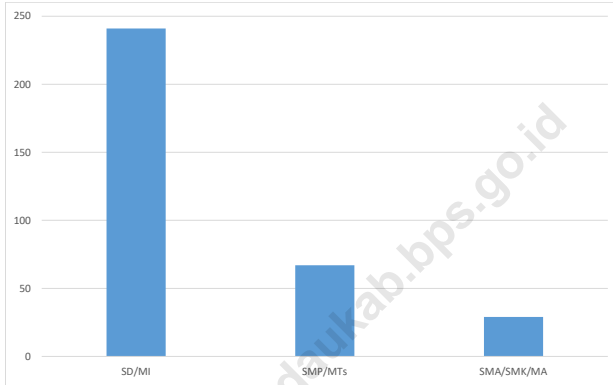
Religion and Other Social Affairs

In Sekadau, there are 734 Praying House, that consists of 139 mosques, 133 Mushola, 149 Protestant's churches, 303 Catholic Churches, 3 hindust temple, and 7 temple.

The number of criminal offenses in the Sekadau Regency reported to the Resort Police (Polres) Sekadau were 33 cases. The most reported cases were theft of 11 cases (33,33%).

Gambar 4.1
Figures

**Grafik Jumlah Sekolah Menurut Tingkat Pendidikan di
Kabupaten Sekadau, 2020**
**Number of Schools by Educational Level in Sekadau
Regency, 2020**



Sumber/Source : Dinas Pendidikan Kabupaten Sekadau/Education Office of Sekadau Regency

4.1 PENDIDIKAN EDUCATION

Tabel
Table 4.1.1

Jumlah Sekolah, Guru, dan Murid Taman Kanak-Kanak (TK) di Bawah Kementerian Pendidikan dan Kebudayaan Menurut Kecamatan di Kabupaten Sekadau , 2019/2020 dan 2020/2021
Number of Schools, Teachers, and Pupils in Kindergarten Under The Ministry of Education and Culture by Subdistrict in Sekadau Regency , 2019/2020 dan 2020/2021

Kecamatan Subdistrict	Sekolah/Schools					
	Negeri/Public		Swasta/Private		Jumlah/Total	
	2019/2020	2020/2021	2019/2020	2020/2021	2019/2020	2020/2021
(1)	(2)	(3)	(4)	(5)	(6)	(7)
Nanga Mahap	1	1	-	-	1	1
Nanga Taman	1	1	2	2	3	3
Sekadau Hulu	1	1	3	3	4	4
Sekadau Hilir	2	2	14	12	16	14
Belitang Hilir	1	1	1	1	2	2
Belitang	1	1	5	5	6	6
Belitang Hulu	1	1	-	-	1	1
Sekadau	8	8	25	23	33	31

Lanjutan Tabel/*Continued Table* 4.1.1

Kecamatan Subdistrict	Guru ¹ /Teachers ¹					
	Negeri/Public		Swasta/Private		Jumlah/Total	
	2019/2020	2020/2021	2019/2020	2020/2021	2019/2020	2020/2021
(1)	(8)	(9)	(10)	(11)	(12)	(13)
Nanga Mahap	3	3	-	-	3	3
Nanga Taman	3	3	7	7	10	10
Sekadau Hulu	4	4	8	9	12	13
Sekadau Hilir	9	9	43	52	52	61
Belitang Hilir	1	2	2	3	3	5
Belitang	4	3	17	18	21	21
Belitang Hulu	4	3	-	-	4	3
Sekadau	28	28	77	89	105	116

Lanjutan Tabel/*Continued Table 4.1.1*

Kecamatan Subdistrict	Murid/Pupils					
	Negeri/Public		Swasta/Private		Jumlah/Total	
	2019/2020	2020/2021	2019/2020	2020/2021	2019/2020	2020/2021
(1)	(14)	(15)	(16)	(17)	(18)	(19)
1. Nanga Mahap	30	17	-	-	30	17
2. Nanga Taman	24	16	51	63	75	79
3. Sekadau Hulu	28	40	69	74	97	114
4. Sekadau Hilir	83	89	531	486	614	575
5. Belitang Hilir	43	18	29	18	72	36
6. Belitang	13	28	161	151	174	179
7. Belitang Hulu	31	30	-	-	31	30
Sekadau	252	238	841	792	1 093	1 030

Catatan/Note: ¹ Jumlah guru termasuk kepala sekolah dan guru/The total of teachers including headmaster and teacher

Sumber/Source: Kementerian Pendidikan dan Kebudayaan, Data Semester Ganjil/Ministry of Educations and Culture, Odd Semester Data

Tabel
Table 4.1.2

**Jumlah Sekolah, Guru, dan Murid Raudatul Athfal (RA)
di Bawah Kementerian Agama Menurut Kecamatan di
Kabupaten Sekadau , 2019/2020 dan 2020/2021**
*Number of Schools, Teachers, and Pupils in Raudatul Athfal
(RA) Under The Ministry of Religious Affairs by Subdistrict in
Sekadau Regency , 2019/2020 dan 2020/2021*

Kecamatan Subdistrict	Sekolah/Schools		Guru/Teachers		Murid/Pupils	
	2019/2020	2020/2021	2019/2020	2020/2021	2019/2020	2020/2021
(1)	(2)	(3)	(4)	(5)	(6)	(7)
1. Nanga Mahap	0	0	0	0	0	0
2. Nanga Taman	0	0	0	0	0	0
3. Sekadau Hulu	0	0	0	0	0	0
4. Sekadau Hilir	2	2	11	13	122	96
5. Belitang Hilir	0	0	0	0	0	0
6. Belitang	2	2	6	2	28	29
7. Belitang Hulu	0	0	0	0	0	0
Sekadau	4	4	17	15	150	125

Catatan/Note: ...

Sumber/Source: Kementerian Agama Kabupaten Sekadau/Ministry of Religious Affairs of Sekadau Regency

Tabel
Table 4.1.3

Jumlah Sekolah, Guru, dan Murid Sekolah Dasar (SD) di Bawah Kementerian Pendidikan dan Kebudayaan Menurut Kecamatan di Kabupaten Sekadau , 2019/2020 dan 2020/2021
Number of Schools, Teachers, and Pupils in Primary Schools Under The Ministry of Education and Culture by Subdistrict in Sekadau Regency , 2019/2020 dan 2020/2021

Kecamatan Subdistrict	Sekolah/Schools					
	Negeri/Public		Swasta/Private		Jumlah/Total	
	2019/2020 ¹	2020/2021	2019/2020 ¹	2020/2021	2019/2020 ¹	2020/2021
(1)	(2)	(3)	(4)	(5)	(6)	(7)
1. Nanga Mahap	31	31	0	0	31	31
2. Nanga Taman	35	35	1	1	36	36
3. Sekadau Hulu	39	39	0	0	39	39
4. Sekadau Hilir	55	55	2	2	57	57
5. Belitang Hilir	28	28	1	1	29	29
6. Belitang	11	11	0	0	11	11
7. Belitang Hulu	34	34	0	0	34	34
Sekadau	233	233	4	4	237	237

Lanjutan Tabel/*Continued Table* 4.1.3

Kecamatan Subdistrict	Guru ² /Teachers ²					
	Negeri/Public		Swasta/Private		Jumlah/Total	
	2019/2020 ¹	2020/2021	2019/2020 ¹	2020/2021	2019/2020 ¹	2020/2021
(1)	(8)	(9)	(10)	(11)	(12)	(13)
1. Nanga Mahap	160	122	0	0	160	122
2. Nanga Taman	209	160	8	7	217	167
3. Sekadau Hulu	267	221	0	0	267	221
4. Sekadau Hilir	444	407	36	38	480	445
5. Belitang Hilir	182	151	7	7	189	158
6. Belitang	106	98	0	0	106	98
7. Belitang Hulu	209	171	0	0	209	171
Sekadau	1 577	1330	51	52	1 628	1 382

Lanjutan Tabel/*Continued Table 4.1.3*

Kecamatan Subdistrict	Murid/Pupils					
	Negeri/Public		Swasta/Private		Jumlah/Total	
	2019/2020 ¹	2020/2021	2019/2020 ¹	2020/2021	2019/2020 ¹	2020/2021
(1)	(14)	(15)	(16)	(17)	(18)	(19)
1. Nanga Mahap	3 409	3 391	0	0	3 409	3 391
2. Nanga Taman	3 180	3 163	77	75	3 257	3 238
3. Sekadau Hulu	3 322	3 276	0	0	3 322	3 276
4. Sekadau Hilir	7 052	6 984	804	794	7 856	7 778
5. Belitang Hilir	2 638	2 726	117	0	2 755	2 726
6. Belitang	1 557	1 535	0	0	1 557	1 535
7. Belitang Hulu	2 440	2 422	0	0	2 440	2 422
Sekadau	23 598	23 497	998	869	24 596	24 366

Catatan/Note: ² Jumlah guru termasuk kepala sekolah dan guru/*The total of teachers including headmaster and teacher*

Sumber/Source: Dinas Pendidikan Kabupaten Sekadau/*Education Office of Sekadau Regency*

¹ Kementerian Pendidikan dan Kebudayaan, Data Semester Ganjil/*Ministry of Educations and Culture, Odd Semester Data*

Tabel 4.1.4
Table

Jumlah Sekolah, Guru, dan Murid Madrasah Ibtidaiyah (MI) di Bawah Kementerian Agama Menurut Kecamatan Menurut Kecamatan di Kabupaten Sekadau , 2019/2020 dan 2020/2021

Number of Schools, Teachers, and Pupils in Madrasah Ibtidaiyah (MI) Under The Ministry of Religious Affairs by Subdistrict in Sekadau Regency , 2019/2020 dan 2020/2021

Kecamatan Subdistrict	Sekolah/Schools					
	Negeri/Public		Swasta/Private		Jumlah/Total	
	2019/2020	2020/2021	2019/2020	2020/2021	2019/2020	2020/2021
(1)	(2)	(3)	(4)	(5)	(6)	(7)
1. Nanga Mahap	0	0
2. Nanga Taman	0	0
3. Sekadau Hulu	1	1
4. Sekadau Hilir	3	3
5. Belitang Hilir	0	0
6. Belitang	0	0
7. Belitang Hulu	0	0
Sekadau	4	4

Lanjutan Tabel/*Continued Table 4.1.4*

Kecamatan Subdistrict	Guru/Teachers					
	Negeri/Public		Swasta/Private		Jumlah/Total	
	2019/2020	2020/2021	2019/2020	2020/2021	2019/2020	2020/2021
(1)	(8)	(9)	(10)	(11)	(12)	(13)
1. Nanga Mahap	0	0
2. Nanga Taman	0	0
3. Sekadau Hulu	10	11
4. Sekadau Hilir	35	37
5. Belitang Hilir	0	0
6. Belitang	0	29
7. Belitang Hulu	0	0
Sekadau	45	77

Lanjutan Tabel/*Continued Table* 4.1.4

Kecamatan Subdistrict	Murid/Pupils					
	Negeri/Public		Swasta/Private		Jumlah/Total	
	2019/2020	2020/2021	2019/2020	2020/2021	2019/2020	2020/2021
(1)	(14)	(15)	(16)	(17)	(18)	(19)
1. Nanga Mahap	0	0
2. Nanga Taman	0	0
3. Sekadau Hulu	187	204
4. Sekadau Hilir	564	563
5. Belitang Hilir	0	0
6. Belitang	0	0
7. Belitang Hulu	0	0
Sekadau	751	767

Catatan/Note: ...

Sumber/Source: Kementerian Agama Kabupaten Sekadau/Ministry of Religious Affairs of Sekadau Regency

Tabel
Table 4.1.5

Jumlah Sekolah, Guru, dan Murid Sekolah Menengah Pertama (SMP) di Bawah Kementerian Pendidikan dan Kebudayaan Menurut Kecamatan di Kabupaten Sekadau , 2019/2020 dan 2020/2021
Number of Schools, Teachers, and Pupils in Lower Secondary Schools Under The Ministry of Education and Culture by Subdistrict in Sekadau Regency , 2019/2020 dan 2020/2021

Kecamatan Subdistrict	Sekolah/Schools					
	Negeri/Public		Swasta/Private		Jumlah/Total	
	2019/2020 ¹	2020/2021	2019/2020 ¹	2020/2021	2019/2020 ¹	2020/2021
(1)	(2)	(3)	(4)	(5)	(6)	(7)
1. Nanga Mahap	9	9	0	0	9	9
2. Nanga Taman	9	9	1	1	10	10
3. Sekadau Hulu	12	12	2	1	14	13
4. Sekadau Hilir	10	10	3	3	13	13
5. Belitang Hilir	6	6	0	0	6	6
6. Belitang	4	4	0	0	4	4
7. Belitang Hulu	7	7	0	0	7	7
Sekadau	57	57	6	5	63	62

Lanjutan Tabel/*Continued Table* 4.1.5

Kecamatan Subdistrict	Guru ² /Teachers ²					
	Negeri/ <i>Public</i>		Swasta/ <i>Private</i>		Jumlah/ <i>Total</i>	
	2019/2020 ¹	2020/2021	2019/2020 ¹	2020/2021	2019/2020 ¹	2020/2021
(1)	(8)	(9)	(10)	(11)	(12)	(13)
1. Nanga Mahap	69	57	0	0	69	57
2. Nanga Taman	70	62	9	9	79	71
3. Sekadau Hulu	100	91	6	12	106	103
4. Sekadau Hilir	167	156	30	26	197	182
5. Belitang Hilir	68	59	0	0	68	59
6. Belitang	53	49	0	0	53	49
7. Belitang Hulu	67	61	0	0	67	61
Sekadau	594	535	45	47	639	582

Lanjutan Tabel/Continued Table 4.1.5

Kecamatan Subdistrict	Murid/Pupils					
	Negeri/Public		Swasta/Private		Jumlah/Total	
	2019/2020 ¹	2020/2021	2019/2020 ¹	2020/2021	2019/2020 ¹	2020/2021
(1)	(2)	(3)	(4)	(5)	(6)	(7)
1. Nanga Mahap	1 243	1 197	0	0	1 243	1 197
2. Nanga Taman	1 256	1 201	228	227	1 484	1 428
3. Sekadau Hulu	1 377	1 336	59	46	1 436	1 382
4. Sekadau Hilir	2 368	2 318	621	593	2 989	2 911
5. Belitang Hilir	988	978	0	0	988	978
6. Belitang	733	715	0	0	733	715
7. Belitang Hulu	1 087	1 061	0	0	1 087	1 061
Sekadau	9 052	8 806	908	866	9 960	9 672

Catatan/Note: ² Jumlah guru termasuk kepala sekolah dan guru/The total of teachers including headmaster and teacher

Sumber/Source: Dinas Pendidikan Kabupaten Sekadau/Education Office of Sekadau Regency

¹ Kementerian Pendidikan dan Kebudayaan, Data Semester Ganjil/Ministry of Educations and Culture, Odd Semester Data

Tabel
Table 4.1.6

Jumlah Sekolah, Guru, dan Murid Madrasah Tsanawiyah (MTs) di Bawah Kementerian Agama Menurut Kecamatan di Kabupaten Sekadau , 2019/2020 dan 2020/2021
Number of Schools, Teachers, and Pupils in Madrasah Tsanawiyah (MTs) Under The Ministry of Religious Affairs by Subdistrict in Sekadau Regency, 2019/2020 dan 2020/2021

Kecamatan Subdistrict	Sekolah/Schools					
	Negeri/Public		Swasta/Private		Jumlah/Total	
	2019/2020	2020/2021	2019/2020	2020/2021	2019/2020	2020/2021
(1)	(2)	(3)	(4)	(5)	(6)	(7)
1. Nanga Mahap	0	0
2. Nanga Taman	0	0
3. Sekadau Hulu	1	1
4. Sekadau Hilir	4	4
5. Belitang Hilir	0	0
6. Belitang	1	0
7. Belitang Hulu	0	0
Sekadau	6	5

Lanjutan Tabel/Continued Table 4.1.6

Kecamatan Subdistrict	Guru/Teachers					
	Negeri/Public		Swasta/Private		Jumlah/Total	
	2019/2020	2020/2021	2019/2020	2020/2021	2019/2020	2020/2021
(1)	(8)	(9)	(10)	(11)	(12)	(13)
1. Nanga Mahap	0	0
2. Nanga Taman	0	0
3. Sekadau Hulu	9	16
4. Sekadau Hilir	44	49
5. Belitang Hilir	0	0
6. Belitang	11	0
7. Belitang Hulu	0	0
Sekadau	64	65

Lanjutan Tabel/*Continued Table* 4.1.6

Kecamatan Subdistrict	Murid/Pupils					
	Negeri/Public		Swasta/Private		Jumlah/Total	
	2019/2020	2020/2021	2019/2020	2020/2021	2019/2020	2020/2021
(1)	(14)	(15)	(16)	(17)	(18)	(19)
1. Nanga Mahap	0	0
2. Nanga Taman	0	0
3. Sekadau Hulu	152	190
4. Sekadau Hilir	661	599
5. Belitang Hilir	0	0
6. Belitang	80	0
7. Belitang Hulu	0	0
Sekadau	893	789

Catatan/*Note*: ...Sumber/*Source*: Kementerian Agama Kabupaten Sekadau/*Ministry of Religious Affairs of Sekadau Regency*

Tabel
Table 4.1.7

Jumlah Sekolah, Guru, dan Murid Sekolah Menengah Atas (SMA) di Bawah Kementerian Pendidikan dan Kebudayaan Menurut Kecamatan di Kabupaten Sekadau , 2019/2020 dan 2020/2021
Number of Schools, Teachers, and Pupils in Upper Secondary Schools Under The Ministry of Education and Culture by Subdistrict in Sekadau Regency , 2019/2020 dan 2020/2021

Kecamatan Subdistrict	Sekolah/Schools					
	Negeri/Public		Swasta/Private		Jumlah/Total	
	2019/2020	2020/2021	2019/2020	2020/2021	2019/2020	2020/2021
(1)	(2)	(3)	(4)	(5)	(6)	(7)
1. Nanga Mahap	2	2	0	0	2	2
2. Nanga Taman	2	2	0	0	2	2
3. Sekadau Hulu	3	3	1	1	4	4
4. Sekadau Hilir	5	5	3	3	8	8
5. Belitang Hilir	1	1	0	0	1	1
6. Belitang	1	1	1	1	2	2
7. Belitang Hulu	2	2	0	0	2	2
Sekadau	16	16	5	5	21	21

Lanjutan Tabel/*Continued Table 4.1.7*

Kecamatan Subdistrict	Guru ¹ /Teachers ¹					
	Negeri/Public		Swasta/Private		Jumlah/Total	
	2019/2020	2020/2021	2019/2020	2020/2021	2019/2020	2020/2021
(1)	(8)	(9)	(10)	(11)	(12)	(13)
1. Nanga Mahap	28	27	0	0	28	27
2. Nanga Taman	35	33	0	0	35	33
3. Sekadau Hulu	34	34	8	12	42	46
4. Sekadau Hilir	82	85	45	44	127	129
5. Belitang Hilir	24	24	0	0	24	24
6. Belitang	15	15	9	9	24	24
7. Belitang Hulu	25	24	0	0	25	24
Sekadau	243	242	62	65	305	307

Lanjutan Tabel/Continued Table 4.1.7

Kecamatan Subdistrict	Murid/Pupils					
	Negeri/Public		Swasta/Private		Jumlah/Total	
	2019/2020	2020/2021	2019/2020	2020/2021	2019/2020	2020/2021
(1)	(14)	(15)	(16)	(17)	(18)	(19)
1. Nanga Mahap	705	772	0	0	705	772
2. Nanga Taman	512	584	0	0	512	584
3. Sekadau Hulu	500	552	299	283	799	835
4. Sekadau Hilir	1 403	1 436	788	833	2 191	2 269
5. Belitang Hilir	515	539	0	0	515	539
6. Belitang	353	315	25	6	378	321
7. Belitang Hulu	346	432	0	0	346	432
Sekadau	4 334	4 630	1 112	1 122	5 446	5 752

Catatan/Note: ¹ Jumlah guru termasuk kepala sekolah dan guru/The total of teachers including headmaster and teacher

Sumber/Source: Kementerian Pendidikan dan Kebudayaan, Data Semester Ganjil/Ministry of Educations and Culture, Odd Semester Data

Tabel
Table 4.1.8

Jumlah Sekolah, Guru, dan Murid Sekolah Menengah Kejuruan (SMK) di Bawah Kementerian Pendidikan dan Kebudayaan Menurut Kecamatan di Kabupaten Sekadau , 2019/2020 dan 2020/2021
Number of Schools, Teachers, and Pupils in Vocational High Schools Under The Ministry of Education and Culture by Subdistrict in Sekadau Regency , 2019/2020 dan 2020/2021

Kecamatan Subdistrict	Sekolah/Schools					
	Negeri/Public		Swasta/Private		Jumlah/Total	
	2019/2020	2020/2021	2019/2020	2020/2021	2019/2020	2020/2021
(1)	(2)	(3)	(4)	(5)	(6)	(7)
1. Nanga Mahap	0	0	0	0	0	0
2. Nanga Taman	1	1	0	0	1	1
3. Sekadau Hulu	0	0	0	0	0	0
4. Sekadau Hilir	1	1	2	2	3	3
5. Belitang Hilir	1	1	0	0	1	1
6. Belitang	0	0	0	0	0	0
7. Belitang Hulu	1	1	0	0	1	1
Sekadau	4	4	2	2	6	6

Lanjutan Tabel/*Continued Table 4.1.8*

Kecamatan Subdistrict	Guru ¹ /Teachers ¹					
	Negeri/Public		Swasta/Private		Jumlah/Total	
	2019/2020	2020/2021	2019/2020	2020/2021	2019/2020	2020/2021
(1)	(8)	(9)	(10)	(11)	(12)	(13)
1. Nanga Mahap	0	0	0	0	0	0
2. Nanga Taman	14	13	0	0	14	13
3. Sekadau Hulu	0	0	0	0	0	0
4. Sekadau Hilir	33	35	84	87	117	122
5. Belitang Hilir	11	10	0	0	11	10
6. Belitang	0	0	0	0	0	0
7. Belitang Hulu	7	9	0	0	7	9
Sekadau	65	67	84	87	149	154

Lanjutan Tabel/*Continued Table 4.1.8*

Kecamatan Subdistrict	Murid/Pupils					
	Negeri/Public		Swasta/Private		Jumlah/Total	
	2019/2020	2020/2021	2019/2020	2020/2021	2019/2020	2020/2021
(1)	(14)	(15)	(16)	(17)	(18)	(19)
1. Nanga Mahap	0	0	0	0	0	0
2. Nanga Taman	278	306	0	0	278	306
3. Sekadau Hulu	0	0	0	0	0	0
4. Sekadau Hilir	740	742	2 034	1 965	2 774	2 707
5. Belitang Hilir	173	219	0	0	173	219
6. Belitang	0	0	0	0	0	0
7. Belitang Hulu	97	125	0	0	97	125
Sekadau	1 288	1 392	2 034	1 965	3 322	3 357

Catatan/*Note*: 1 Guru yang mengajar di 2 sekolah atau lebih dihitung di masing-masing sekolah. Jumlah guru termasuk kepala sekolah dan guru/*The teacher who taught in two schools or more counted in every school. The total of teachers including headmaster and teacher*

Sumber/*Source*: Kementerian Pendidikan dan Kebudayaan, Sistem Data Pokok Pendidikan, data semester ganjil laporan sampai dengan 2020/*Ministry of Educations and Culture, Basic Education Data System, odd semester report data up to 2020*

Tabel
Table 4.1.9

Jumlah Sekolah, Guru, dan Murid Madrasah Aliyah (MA) di Bawah Kementerian Agama Menurut Kecamatan di Kabupaten Sekadau , 2019/2020 dan 2020/2021
Number of Schools, Teachers, and Pupils in Madrasah Aliyah (MA) Under the Ministry of Religious Affairs by Subdistrict in Sekadau Regency , 2019/2020 dan 2020/2021

Kecamatan Subdistrict	Sekolah/Schools					
	Negeri/Public		Swasta/Private		Jumlah/Total	
	2019/2020	2020/2021	2019/2020	2020/2021	2019/2020	2020/2021
(1)	(2)	(3)	(4)	(5)	(6)	(7)
1. Nanga Mahap	0	0
2. Nanga Taman	0	0
3. Sekadau Hulu	0	0
4. Sekadau Hilir	2	2
5. Belitang Hilir	0	0
6. Belitang	0	0
7. Belitang Hulu	0	0
Sekadau	2	2

Lanjutan Tabel/*Continued Table* 4.1.9

Kecamatan Subdistrict	Guru/Teachers					
	Negeri/Public		Swasta/Private		Jumlah/Total	
	2019/2020	2020/2021	2019/2020	2020/2021	2019/2020	2020/2021
(1)	(8)	(9)	(10)	(11)	(12)	(13)
1. Nanga Mahap	0	0
2. Nanga Taman	0	0
3. Sekadau Hulu	0	0
4. Sekadau Hilir	26	23
5. Belitang Hilir	0	0
6. Belitang	0	0
7. Belitang Hulu	0	0
Sekadau	26	23

Lanjutan Tabel/Continued Table 4.1.9

Kecamatan Subdistrict	Murid/Pupils					
	Negeri/Public		Swasta/Private		Jumlah/Total	
	2019/2020	2020/2021	2019/2020	2020/2021	2019/2020	2020/2021
(1)	(14)	(15)	(16)	(17)	(18)	(19)
1. Nanga Mahap	0	0
2. Nanga Taman	0	0
3. Sekadau Hulu	0	0
4. Sekadau Hilir	88	167
5. Belitang Hilir	0	0
6. Belitang	0	0
7. Belitang Hulu	0	0
Sekadau	88	167

Catatan/Note: ...

Sumber/Source: Kementerian Agama Kabupaten Sekadau/Ministry of Religious Affairs of Sekadau Regency

Tabel
Table 4.1.10

Jumlah Desa¹/Kelurahan yang Memiliki Fasilitas Sekolah Menurut Kecamatan dan Tingkat Pendidikan di Kabupaten Sekadau , 2018– 2020
Number of Villages¹ Having Educational Facilities by Subdistrict and Educational Level in Sekadau Regency , 2018– 2020

Kecamatan Subdistrict	SD Primary School		
	2018	2019	2020
(1)	(2)	(3)	(4)
1. Nanga Mahap	13	13	13
2. Nanga Taman	13	13	13
3. Sekadau Hulu	15	15	15
4. Sekadau Hilir	17	17	17
5. Belitang Hilir	9	9	9
6. Belitang	7	7	7
7. Belitang Hulu	13	13	13
Sekadau	87	87	87

Lanjutan Tabel/*Continued Table* 4.1.10

Kecamatan Subdistrict	SMP Junior High School		
	2018	2019	2020
(1)	(5)	(6)	(7)
1. Nanga Mahap	8	8	8
2. Nanga Taman	9	9	9
3. Sekadau Hulu	11	11	11
4. Sekadau Hilir	13	12	12
5. Belitang Hilir	6	6	6
6. Belitang	4	4	4
7. Belitang Hulu	6	6	6
Sekadau	57	56	56

Lanjutan Tabel/*Continued Table* 4.1.10

Kecamatan <i>Subdistrict</i>	SMA <i>Senior High School</i>		
	2018	2019	2020
(1)	(8)	(9)	(10)
1. Nanga Mahap	2	2	2
2. Nanga Taman	2	2	2
3. Sekadau Hulu	3	3	3
4. Sekadau Hilir	8	8	8
5. Belitang Hilir	1	1	1
6. Belitang	2	2	2
7. Belitang Hulu	2	2	2
Sekadau	20	20	20

Lanjutan Tabel/*Continued Table 4.1.10*

Kecamatan Subdistrict	SMK Vocational School		
	2018	2019	2020
(1)	(11)	(12)	(13)
1. Nanga Mahap	0	0	0
2. Nanga Taman	1	1	1
3. Sekadau Hulu	0	0	0
4. Sekadau Hilir	2	2	2
5. Belitang Hilir	1	1	1
6. Belitang	0	0	0
7. Belitang Hulu	0	1	1
Sekadau	4	5	5

Lanjutan Tabel/*Continued Table* 4.1.10

Kecamatan <i>Subdistrict</i>	Perguruan Tinggi <i>University</i>		
	2018	2019	2020
(1)	(14)	(15)	(16)
1. Nanga Mahap	0	0	0
2. Nanga Taman	0	0	0
3. Sekadau Hulu	0	0	0
4. Sekadau Hilir	0	0	0
5. Belitang Hilir	0	0	0
6. Belitang	0	0	0
7. Belitang Hulu	0	0	0
Sekadau	0	0	0

Catatan/*Note*: ¹ Desa pada tabel ini termasuk Unit Permukiman Transmigrasi (UPT) yang masih dibina oleh kementerian terkait dan nagari di Provinsi Sumatera Barat/*Villages in this table include Transmigration Settlement Unit which is still fostered by the relevant ministries and the nagari in the Province of Sumatera Barat*

Sumber/*Source*: BPS, Pendataan Potensi Desa (Podes)/ *BPS-Statistics Indonesia, Village Potential Data Collection*

Tabel 4.1.11 **Angka Partisipasi Murni (APM) dan Angka Partisipasi Kasar (APK) Menurut Jenjang Pendidikan di Kabupaten Sekadau , 2019 dan 2020**
Net Participation Rates and Gross Participation Rates by Educational Level in Sekadau Regency , 2019 and 2020

Jenjang Pendidikan Educational Level	Angka Partisipasi Murni (APM) Net Participation Rates		Angka Partisipasi Kasar (APK) Gross Participation Rates	
	2019	2020	2019	2020
(1)	(2)	(3)	(4)	(5)
SD/MI Primary School	98,48	98,25	116,40	114,95
SMP/MTs Lower Secondary School	65,01	65,76	86,22	87,51
SMA/SMK/MA Upper Secondary School	45,99	46,41	63,55	71,32

Catatan/Note: ...

Sumber/Source: BPS, Survei Sosial Ekonomi Nasional (Susenas)/BPS-Statistics Indonesia, National Socioeconomic Survey

Tabel
Table 4.1.12**Persentase Penduduk Berumur 15 Tahun ke Atas yang Melek Huruf Menurut Kelompok Umur di Kabupaten Sekadau , 2019 dan 2020**
Percentage of Literate People Aged 15 Years and Over by Age Group in Sekadau Regency , 2019 and 2020

Kelompok Umur Age Group	2019	2020
(1)	(2)	(3)
15–19	100,00	100,00
20–24	100,00	100,00
25–29	98,81	98,47
30–34	96,40	97,00
35–39	95,72	94,79
40–44	92,80	94,27
45–49	93,58	90,97
50+	73,95	80,44
Jumlah/Total	91,60	92,93
15–24	100,00	100,00
15–44	97,44	97,49
15+	91,60	92,93
45+	78,90	83,05

Catatan/Note: ...

Sumber/Source: BPS, Survei Sosial Ekonomi Nasional (Susenas)/BPS-Statistics Indonesia, National Socioeconomic Survey

Tabel
Table 4.1.13

Persentase Penduduk Usia 7-24 Tahun Menurut Jenis Kelamin, Kelompok Umur Sekolah, dan Partisipasi Sekolah di Kabupaten Sekadau , 2020
Percentage of Population Aged 7-24 Years by Sex, School Age Group, and School Participation in Sekadau Regency , 2020

Jenis Kelamin dan Kelompok Umur Sekolah <i>Sex and School Age Group</i>	Partisipasi Sekolah/ <i>School Participation</i>		
	Tidak/Belum Pernah Sekolah <i>Not/Never Attending School</i>	Masih Sekolah <i>Attending School</i>	Tidak Sekolah Lagi <i>Not Attending School Anymore</i>
(1)	(2)	(3)	(4)
Laki-laki/Male			
7-12	0.92	99.08	-
13-15	-	82.74	17.26
16-18	2.71	65.07	32.22
19-24	3.66	7.29	89.05
7-24	1.84	64.56	33.60
Perempuan/Female			
7-12	1.39	98.61	-
13-15	-	96.90	3.10
16-18	-	71.58	28.42
19-24	-	10.47	89.53
7-24	0.44	66.42	33.14
Jumlah/Total			
7-12	1.12	98.88	-
13-15	-	90.02	9.98
16-18	1.30	68.46	30.24
19-24	1.89	8.83	89.28
7-24	1.18	65.44	33.39

Catatan/Note: ¹ Termasuk pendidikan nonformal (Paket A, Paket B, atau Paket C)/Including Package A, Package B, or Package C
Sumber/Source: BPS, Survei Sosial Ekonomi Nasional (Susenas)/BPS-Statistics Indonesia, National Socioeconomic Survey

4.2 KESEHATAN HEALTH

Tabel 4.2.1 Jumlah Desa¹/Kelurahan Yang Memiliki Sarana Kesehatan Menurut Kecamatan di Kabupaten Sekadau , 2018–2020
Number of Villages¹/Kelurahan Having Health Facilities by Subdistrict in Sekadau Regency , 2018–2020

Kecamatan Subdistrict	Rumah Sakit Hospital		
	2018	2019	2020
(1)	(2)	(3)	(4)
1. Nanga Mahap	0	0	0
2. Nanga Taman	0	0	0
3. Sekadau Hulu	0	0	0
4. Sekadau Hilir	1	1	1
5. Belitang Hilir	0	0	0
6. Belitang	0	0	0
7. Belitang Hulu	0	0	0
Sekadau	1	1	1

Lanjutan Tabel/*Continued Table 4.2.1*

Kecamatan <i>Subdistrict</i>	Rumah Sakit Bersalin <i>Maternity Hospital</i>		
	2018	2019	2020
(1)	(5)	(6)	(7)
1. Nanga Mahap	0	0	0
2. Nanga Taman	0	0	0
3. Sekadau Hulu	0	0	0
4. Sekadau Hilir	0	0	0
5. Belitang Hilir	0	0	0
6. Belitang	0	0	0
7. Belitang Hulu	0	0	0
Sekadau	0	0	0

Lanjutan Tabel/*Continued Table* 4.2.1

Kecamatan <i>Subdistrict</i>	Poliklinik <i>Polyclinic</i>		
	2018	2019	2020
(1)	(8)	(9)	(10)
1. Nanga Mahap	0	0	0
2. Nanga Taman	0	0	0
3. Sekadau Hulu	0	0	0
4. Sekadau Hilir	2	2	4
5. Belitang Hilir	1	0	0
6. Belitang	1	0	0
7. Belitang Hulu	0	0	0
Sekadau	4	2	4

Lanjutan Tabel/*Continued Table 4.2.1*

Kecamatan <i>Subdistrict</i>	Puskesmas <i>Public Health Center</i>		
	2018	2019	2020
(1)	(11)	(12)	(13)
1. Nanga Mahap	1	1	1
2. Nanga Taman	1	1	1
3. Sekadau Hulu	2	2	2
4. Sekadau Hilir	4	4	4
5. Belitang Hilir	1	1	1
6. Belitang	2	1	1
7. Belitang Hulu	2	2	2
Sekadau	13	12	12

Lanjutan Tabel/*Continued Table* 4.2.1

Kecamatan <i>Subdistrict</i>	Puskesmas Pembantu <i>Subsidiary of Public Health Center</i>		
	2018	2019	2020
(1)	(14)	(15)	(16)
1. Nanga Mahap	3	3	7
2. Nanga Taman	6	5	5
3. Sekadau Hulu	12	9	9
4. Sekadau Hilir	14	13	14
5. Belitang Hilir	6	4	5
6. Belitang	6	6	6
7. Belitang Hulu	8	8	9
Sekadau	55	48	55

Lanjutan Tabel/*Continued Table 4.2.1*

Kecamatan Subdistrict	Apotek Pharmacy		
	2018	2019	2020
(1)	(17)	(18)	(19)
1. Nanga Mahap	1	1	1
2. Nanga Taman	1	1	1
3. Sekadau Hulu	0	0	0
4. Sekadau Hilir	3	3	3
5. Belitang Hilir	1	1	1
6. Belitang	1	1	0
7. Belitang Hulu	0	0	0
Sekadau	7	7	6

Catatan/*Note*: ¹ Desa pada tabel ini termasuk Unit Permukiman Transmigrasi (UPT) yang masih dibina oleh kementerian terkait dan nagari di Provinsi Sumatera Barat/*Villages in this table include Transmigration Settlement Unit which is still fostered by the relevant ministries and the nagari in the Province of Sumatera Barat*

Sumber/*Source*: BPS, Pendataan Potensi Desa (Podes)/*BPS-Statistics Indonesia, Village Potential Data Collecting*

Tabel
Table 4.2.2**Jumlah Tenaga Kesehatan Menurut Kecamatan di
Kabupaten Sekadau , 2020**
*Number of Medical Personnel by Subdistrict in Sekadau
Regency , 2020*

Kecamatan Subdistrict	Dokter Doctor	Perawat Nurse	Bidan Midwife	Farmasi Pharma- ceutical	Ahli Gizi Nutritionist
(1)	(2)	(3)	(4)	(5)	(6)
1. Nanga Mahap	2	19	18	0	1
2. Nanga Taman	1	18	17	1	2
3. Sekadau Hulu	2	31	32	2	1
4. Sekadau Hilir	50	198	99	13	11
5. Belitang Hilir	2	12	20	2	0
6. Belitang	0	18	15	1	1
7. Belitang Hulu	3	30	25	1	1
Sekadau	60	326	226	20	17

Catatan/Note: ...

Sumber/Source: Dinas Kesehatan, Pengendalian Penduduk dan Keluarga Berencana Kabupaten Sekadau/ Health, Population Control and Family Palnning Office of Sekadau Regency

Tabel
Table 4.2.3

Jumlah Rumah Sakit Umum, Rumah Sakit Khusus, Rumah Sakit/Rumah Bersalin, Puskesmas, Klinik/Balai Kesehatan, Posyandu, dan Polindes Menurut Kecamatan di Kabupaten Sekadau, 2019-2020
Number of General Hospital, Special Hospital, Maternity Hospital and Public Health Center, Medical Clinic, Integrated Service Post, Village Maternity Cottage by Subdistrict in Sekadau Regency, 2019-2020

Kecamatan Subdistrict	Rumah Sakit Umum General Hospital		Rumah Sakit Khusus Special Hospital	
	2019	2020	2019	2020
(1)	(2)	(3)	(4)	(5)
1. Nanga Mahap	0	0	0	0
2. Nanga Taman	0	0	0	0
3. Sekadau Hulu	0	0	0	0
4. Sekadau Hilir	1	1	0	0
5. Belitang Hilir	0	0	0	0
6. Belitang	0	0	0	0
7. Belitang Hulu	0	0	0	0
Sekadau	1	1	0	0

Lanjutan Tabel/*Continued Table 4.2.3*

Kecamatan <i>Subdistrict</i>	Rumah Sakit Bersalin/ Rumah Bersalin <i>Maternity Hospital</i>		Puskesmas <i>Public Health Center</i>	
	2019	2020	2019	2020
(1)	(6)	(7)	(8)	(9)
1. Nanga Mahap	0	0	1	1
2. Nanga Taman	0	0	1	1
3. Sekadau Hulu	0	0	2	2
4. Sekadau Hilir	0	0	4	4
5. Belitang Hilir	0	0	1	1
6. Belitang	0	0	1	1
7. Belitang Hulu	0	0	2	2
Sekadau	0	0	12	12

Lanjutan Tabel/*Continued Table 4.2.3*

Kecamatan Subdistrict	Klinik/Balai Kesehatan Medical Clinic		Posyandu Integrated Service Post		Polindes Village Maternity Cottage	
	2019	2020	2019	2020	2019	2020
(1)	(10)	(11)	(12)	(13)	(14)	(15)
1. Nanga Mahap	0	0	38	38	14	14
2. Nanga Taman	1	1	30	30	17	17
3. Sekadau Hulu	0	0	51	52	14	18
4. Sekadau Hilir	6	5	60	60	22	22
5. Belitang Hilir	1	2	25	21	11	11
6. Belitang	1	1	9	9	7	7
7. Belitang Hulu	1	1	26	26	20	20
Sekadau	10	10	239	236	105	109

Catatan/Note: ...

Sumber/Source: Dinas Kesehatan, Pengendalian Penduduk dan Keluarga Berencana Kabupaten Sekadau/ *Health, Population Control and Family Palnning Office of Sekadau Regency*

Tabel
Table 4.2.4

Persentase Penduduk yang Mempunyai Keluhan Kesehatan Selama Sebulan Terakhir Menurut Kecamatan di Kabupaten Sekadau, 2015-2020
Percentage of People Who Had Health Complaint During a Month Prior to The Survey by Subdistrict in Sekadau Regency, 2015-2020

Kecamatan Subdistrict	2015	2016	2017	2018	2019	2020
(1)	(2)	(3)	(4)	(5)	(6)	(7)
1. Nanga Mahap
2. Nanga Taman
3. Sekadau Hulu
4. Sekadau Hilir
5. Belitang Hilir
6. Belitang
7. Belitang Hulu
Sekadau	41,9	36,1	30,3	38,81	31,6	25,6

Catatan/Note: ...

Sumber/Source: BPS, Survei Sosial Ekonomi Nasional (Susenas)/BPS-Statistics Indonesia, National Socioeconomic Survey

Tabel 4.2.5 Jumlah Dokter Spesialis, Dokter Umum, dan Dokter Gigi Menurut Sarana Pelayanan Kesehatan di Kabupaten Sekadau, 2020
Number of Medical Specialist, General Practitioners, and Dentists by Health Facilities in Sekadau Regency, 2020

Sarana Pelayanan Kesehatan <i>Health Facilities</i>	Dokter Spesialis <i>Medical Specialist</i>	Dokter Umum <i>General Practitioners</i>	Dokter Gigi <i>Dentists</i>
(1)	(2)	(3)	(4)
Puskesmas Nanga Mahap	0	1	1
Puskesmas Nanga Taman	0	1	0
Puskesmas Rawak	0	1	0
Puskesmas Tapang Perodah	0	1	0
Puskesmas Sekadau	0	2	0
Puskesmas SP.III Trans	0	1	0
Puskesmas Selalong	0	2	0
Puskesmas Sempang Empat	0	1	0
Puskesmas Sungai Ayak	0	2	0
Puskesmas Nanga Belitang	0	0	0
Puskesmas Balai Sepuak	0	2	0
Puskesmas Sebetung	0	1	0
RSUD Sekadau	12	9	2
Instalasi Farmasi	0	0	0
Klinik di Dinas Kesehatan Kab/Kota	0	1	0
Jumlah/Total	12	25	3

Catatan/Note: ...

Sumber/Source: Dinas Kesehatan, Pengendalian Penduduk dan Keluarga Berencana Kabupaten Sekadau/Health, Population Control and Family Planning Office of Sekadau Regency

Tabel
Table 4.2.6

Persentase Balita yang Pernah Mendapat Imunisasi Menurut Jenis Imunisasi di Kabupaten Sekadau, 2017-2020
Percentage of Children Under Five Years Who Had Immunization by Type of Immunization in Sekadau Regency , 2017-2020

Jenis Imunisasi Type of Immunization	2017	2018	2019	2020
(1)	(2)	(3)	(4)	(5)
BCG	94,0	84,8	87,9	83,1
Campak	98,6	96,9	85,5	83,2
DPT 1	98,6	97,2	101,4	93,3
DPT 2	95,3	95,4	97,9	90,7
DPT 3	98,5	95,3	95,1	90,2
Polio 1	95,8	85,7	89,5	83,4
Polio 2	99,1	99,6	100,6	92,8
Polio 3	93,5	94,4	93,1	89,5
Polio 4	97,6	96,2	93,6	89,3
Hepatitis B 1	98,6	97,2	101,4	93,3
Hepatitis B 2	93,3	95,4	97,9	90,7
Hepatitis B 3	98,5	95,3	95,1	90,2

Catatan/Note: ...

Sumber/Source: Dinas Kesehatan, Pengendalian Penduduk dan Keluarga Berencana Kabupaten Sekadau/Health, Population Control and Family Planning Office of Sekadau Regency

Tabel 4.2.7 **Jumlah Kasus 10 Penyakit Terbanyak di Kabupaten Sekadau, 2020**
Table 4.2.7 **Number of Cases of The 10 Most Diseases in Sekadau Regency, 2020**

Jenis Penyakit Type of Disease		Jumlah Kasus Number of Cases
(1)		(2)
1.	ISPA	8 815
2.	Tekanan Darah Tinggi (Hipertensi)	4 897
3.	Penyakit pada Jaringan Otot	4 424
4.	Penyakit lainnya	2 915
5.	ASMA	1 610
6.	Infeksi Penyakit Usus	1 433
7.	Penyakit Kulit Alergi	1 289
8.	Gangguan Psikotik	918
9.	Penyakit lain saluran atas lain	555
10.	Penyakit rongga mulut	230

Catatan/Note: ...

Sumber/Source: Dinas Kesehatan, Pengendalian Penduduk dan Keluarga Berencana Kabupaten Sekadau/Health, Population Control and Family Planning Office of Sekadau Regency

Tabel
Table 4.2.8**Jumlah Bayi Lahir, Bayi Berat Badan Lahir Rendah (BBLR), dan Bergizi Kurang di Kabupaten Sekadau, 2016-2020**
Number of Births, Babies with Low Birth Weights (LBW), and Malnutrition in Sekadau Regency, 2016-2020

Tahun Year	Bayi Lahir Ditimbang Births	Berat Bayi Lahir Rendah (BBLR) Low Birth Weights (LBW)	Gizi Kurang Malnutrition
(1)	(2)	(3)	(4)
2016	3 186	8	1
2017	3 933	21	3
2018	3 159	50	2
2019	2 626	44	3
2020	3 040	51	2

Catatan/Note: ...

Sumber/Source: Dinas Kesehatan, Pengendalian Penduduk dan Keluarga Berencana Kabupaten Sekadau/Health, Population Control and Family Planning Office of Sekadau Regency

Tabel 4.2.9 Jumlah Ibu Hamil, Melakukan Kunjungan K1, Melakukan Kunjungan K4, Kurang Energi Kronis (KEK), dan Mendapat Tablet Zat Besi (Fe) di Kabupaten Sekadau, 2016-2020
Number of Pregnant Women, Conducting K1 Visits, Conducting K4 Visits, Chronic Energy Lack, and Getting Iron Tablets (Fe) in Sekadau Regency, 2016-2020

Tahun Year	Jumlah Ibu Hamil Number of Pregnant Women	Melakukan Kunjungan K1 Conducting K1 Visits	Melakukan Kunjungan K4 Conducting K4 Visits	Kurang Energi Kronis (KEK) Chronic Energy Lack	Mendapat Zat Besi (Fe) Getting Iron Tablets (Fe)
(1)	(2)	(3)	(4)	(5)	(6)
2016	4 574	4 238	3 880	190	3 758
2017	4 428	4 050	3 759	419	3 865
2018	4 428	3 919	3 543	785	3 362
2019	4 333	3 661	3 342	422	3 308
2020	4 235	3 636	3 144	353	3 096

Catatan/Note: ...

Sumber/Source: Dinas Kesehatan, Pengendalian Penduduk dan Keluarga Berencana Kabupaten Sekadau/Health, Population Control and Family Planning Office of Sekadau Regency

Tabel
Table 4.2.10**Kegiatan Promosi Kesehatan Pengendalian Penduduk dan KB di Kabupaten Sekadau (kali), 2020**
Health Promotion Activity of Population and Family Planning Participants by Subdistrict in Sekadau Regency (times), 2020

Kecamatan Subdistric	Jumlah Kegiatan Penyuluhan Kesehatan Number of Health Education Activities	Jumlah Kunjungan Rumah Number of Home Visits	Penyebaran Informasi Information Dissemination
(1)	(2)	(3)	(4)
1. Nanga Mahap	0	0	1
2. Nanga Taman	130	5 098	522
3. Sekadau Hulu	72	3 952	68
4. Sekadau Hilir	129	92	162
5. Belitang Hilir	49	0	82
6. Belitang	0	0	0
7. Belitang Hulu	4	0	0
Sekadau	384	9 142	835

Catatan/Note: ...

Sumber/Source: Dinas Kesehatan, Pengendalian Penduduk dan Keluarga Berencana Kabupaten Sekadau/Health, Population Control and Family Planning Office of Sekadau Regency

Tabel
Table 4.2.11

**Jumlah Klinik Keluarga Berencana (KKB) dan Pos
Pelayanan Keluarga Berencana Desa (PPKBD) Menurut
Kecamatan di Kabupaten Sekadau, 2020**
*Number of Family Planning Clinics (KKB) and Village Family
Planning Service Posts (PPKBD) by Subdistrict in Sekadau
Regency, 2020*

Kecamatan Subdistrict	KKB Family Planning Clinics	PPKBD Village Family Planning Service Posts
(1)	(2)	(3)
1. Nanga Mahap	2	3
2. Nanga Taman	0	0
3. Sekadau Hulu	0	0
4. Sekadau Hilir	0	0
5. Belitang Hilir	0	0
6. Belitang	0	0
7. Belitang Hulu	0	0
Sekadau	2	3

Catatan/Note: ...

Sumber/Source: Dinas Kesehatan, Pengendalian Penduduk dan Keluarga Berencana Kabupaten Sekadau/Health, Population Control and Family Planning Office of Sekadau Regency

Tabel
Table 4.2.12

Jumlah Pasangan Usia Subur dan Peserta KB Aktif Menurut Kecamatan di Kabupaten Sekadau, 2020
Number of Fertile Age Couples and Active Family Planning Participants by Subdistrict in Sekadau Regency, 2020

Kecamatan Subdistrict	Jumlah PUS Number of Fertile Age Couples	Peserta KB Aktif/Active Family Planning Participant							
		IUD	MOW	MOP	Kondom	Implant	Suntikan	Pil	Jumlah
(1)	(2)	(3)	(4)	(5)	(6)	(7)	(8)	(9)	(10)
1. Nanga Mahap	3 545	333	70	43	23	291	2 038	802	3 600
2. Nanga Taman	4 000	75	38	23	7	319	2 006	793	3 261
3. Sekadau Hulu	4 662	66	9	14	31	506	2 618	1 068	4 312
4. Sekadau Hilir	11 090	201	157	44	302	722	3 629	1 093	6 148
5. Belitang Hilir	3 651	54	33	1	3	246	1 682	856	2 875
6. Belitang	2 206	64	43	32	28	543	559	657	1 926
7. Belitang Hulu	2 784	168	0	0	0	398	823	830	2 219
Sekadau	31 938	961	350	157	394	3 025	13 355	6 099	24 341

Catatan/Note: ...

Sumber/Source: Dinas Kesehatan, Pengendalian Penduduk dan Keluarga Berencana Kabupaten Sekadau/Health, Population Control and Family Planning Office of Sekadau Regency

Tabel 4.2.13 Jumlah Remaja Usia 15-24 Tahun yang Mendapat Penyuluhan Tentang Kesehatan Reproduksi (Kespro), HIV/AIDS, dan Keluarga Berencana (KB) Menurut Kecamatan di Kabupaten Sekadau, 2020
Number of Young People Aged 15-24 who had Counselling on Reproductive Health, HIV/AIDS, and Family Planning by Sub District in Sekadau Regency, 2020

Kecamatan Subdistric	Penyuluhan Kespro	Penyuluhan HIV/ AIDS	Penyuluhan KB
(1)	(2)	(3)	(4)
1. Nanga Mahap	0	0	117
2. Nanga Taman	0	0	272
3. Sekadau Hulu	0	1	27
4. Sekadau Hilir	2	0	1901
5. Belitang Hilir	0	0	11
6. Belitang	0	0	17
7. Belitang Hulu	0	1	41
Sekadau	2	2	2386

Catatan/Note: ...

Sumber/Source: Dinas Kesehatan, Pengendalian Penduduk dan Keluarga Berencana Kabupaten Sekadau/Health, Population Control and Family Planning Office of Sekadau Regency

Tabel
Table 4.2.14**Jumlah Kunjungan Pasien Rawat Jalan Menurut Bulan, Jenis Kelamin, Jenis Pasien dan Jenis Kasus di RSUD Sekadau, 2020**
Number of Outpatient Visits by Month, Sex, Patient Type, and Case Type in Regional Public Hospital of Sekadau, 2020

Bulan Month	Jenis Kelamin/Sex		Pasien/Patient		Kasus/Case	
	Laki-laki Male	Perempuan Female	Baru Recent	Lama Long-time	Baru Recent	Lama Long-time
(1)	(2)	(3)	(4)	(5)	(6)	(7)
Januari/January	630	633	622	641	724	539
Februari/February	533	549	462	620	522	560
Maret/March	473	511	407	577	458	526
April/April	224	284	188	320	199	309
Mei/May	169	276	164	281	172	273
Juni/June	276	329	280	325	299	306
Juli/July	288	395	301	382	314	369
Agustus/August	359	388	327	420	345	402
September/September	343	480	368	455	399	424
Oktober/October	307	405	313	399	325	387
November/November	333	410	391	352	406	337
Desember/December	254	332	244	342	258	328
Jumlah/Total	4 189	4 992	4 067	5 114	4 421	4 760

Catatan/Note: ...

Sumber/Source: Rumah Sakit Umum Daerah Kabupaten Sekadau/Regional Public Hospital of Sekadau Regency

Tabel
Table 4.2.15

Jumlah Kunjungan Pasien Rawat Jalan Menurut Bulan, Jenis Pasien Datang, Jenis Pasien Pulang, dan Jenis Cara Bayar di RSUD Sekadau, 2020
Number of Outpatient Visits by Month, Type of Patients Come, Type of Patient Returned, and Type of Ways to Pay in Regional Public Hospital of Sekadau, 2020

Bulan Month	Pasien Datang/Patients Come			
	Datang Sendiri Come Alone	Rujukan PUSK PUSK Referral	Rujukan Dokter Praktek Doctor Referral	Faskes Lain Other Health Facilities
(1)	(2)	(3)	(4)	(5)
Januari/January	413	766	76	8
Februari/February	351	656	67	8
Maret/March	299	607	73	5
April/April	146	310	45	7
Mei/May	127	282	33	3
Juni/June	229	336	37	3
Juli/July	189	427	63	4
Agustus/August	249	430	60	8
September/September	248	492	76	7
Oktober/October	238	406	59	9
November/November	328	340	71	4
Desember/December	194	333	48	9
Jumlah/Total	3 011	5385	708	75

Lanjutan Tabel/*Continued Table 4.2.15*

Bulan Month	Pasien Pulang/ <i>Patient Returned</i>				Cara Bayar/ <i>Ways to Pay</i>		
	Rawat Jalan	Rawat Inap Inpatient	Rujuk RS Lain Refer to Other Hospital	Kembali ke PUSK Back to PUSK	BPJS	Umum General	Lain Other
(1)	(2)	(3)	(4)	(5)	(6)	(7)	(8)
Januari/ <i>January</i>	1 170	86	5	2	424	839	0
Februari/ <i>February</i>	1 051	25	6	0	342	740	0
Maret/ <i>March</i>	942	36	6	0	298	686	0
April/ <i>April</i>	488	19	1	0	147	361	0
Mei/ <i>May</i>	424	19	2	0	129	316	0
Juni/ <i>June</i>	576	26	3	0	231	374	0
Juli/ <i>July</i>	648	26	5	4	188	495	0
Agustus/ <i>August</i>	717	24	6	0	250	497	0
September/ <i>September</i>	788	30	5	0	248	575	0
Oktober/ <i>October</i>	685	22	5	0	236	476	0
November/ <i>November</i>	718	18	7	0	330	413	0
Desember/ <i>December</i>	568	15	1	0	198	386	0
Jumlah/Total	8 775	346	52	6	3 021	6 158	0

Catatan/*Note*: ...Sumber/*Source*: Rumah Sakit Umum Daerah Kabupaten Sekadau/*Regional Public Hospital of Sekadau Regency*

Tabel
Table 4.2.16**Total Kunjungan Pasien Rawat Inap Menurut Bulan, Jenis Kelamin dan Kelas Ruangan di RSUD Sekadau, 2020**
Total Visits of Inpatient by Month, Sex and Class of Room in Regional Public Hospital of Sekadau, 2020

Bulan Month	Jenis Kelamin/Sex		Kelas/Class			
	Rawat Inap Inpatient	Rujuk Refrence	1	2	3	Khusus Special
(1)	(2)	(3)	(4)	(5)	(6)	(7)
Januari/January	169	225	61	89	170	74
Februari/February	121	148	23	60	138	48
Maret/March	137	178	25	61	144	85
April/April	102	167	37	46	90	96
Mei/May	90	121	21	43	113	34
Juni/June	101	154	29	51	88	87
Juli/July	77	144	15	44	80	82
Agustus/August	105	139	21	44	117	62
September/September	108	151	29	60	110	60
Oktober/October	83	129	27	35	107	43
November/November	94	138	32	35	106	59
Desember/December	94	106	23	29	82	66
Jumlah/Total	1 281	1 800	343	597	1 345	796

Catatan/Note: ...

Sumber/SOURCE: Rumah Sakit Umum Daerah Kabupaten Sekadau/Regional Public Hospital of Sekadau Regency

4.3 AGAMA DAN SOSIAL LAINNYA RELIGION AND OTHER SOCIAL AFFAIRS

Tabel 4.3.1 Jumlah Penduduk Menurut Kecamatan dan Agama yang Dianut di Kabupaten Sekadau , 2020
Population by Subdistrict and Religion in Sekadau Regency, 2020

Kecamatan Subdistrict	Islam	Protestan Protestant	Katolik Catholic	Hindu	Budha Buddha	Lainnya Others
(1)	(2)	(3)	(4)	(5)	(6)	(7)
1. Nanga Mahap	7 559	2 946	17 467	0	38	32
2. Nanga Taman	7 325	795	20 535	0	37	14
3. Sekadau Hulu	9 944	941	19 647	0	19	8
4. Sekadau Hilir	39 138	3 454	25 382	4	506	175
5. Belitang Hilir	10 063	3 266	9 726	3	813	69
6. Belitang	7 613	2 760	3 617	0	25	2
7. Belitang Hulu	1 728	15 607	4 055	0	3	0
Sekadau	83 370	29 769	100 429	7	1 441	300

Catatan/Note: Data jumlah penduduk yang berasal dari Dinas Kependudukan dan Pencatatan Sipil Kabupaten Sekadau menggunakan de jure, artinya jumlah penduduk dihitung berdasarkan data Sistem Informasi Administrasi Kependudukan Semester pertama

Sumber/Source: Dinas Kependudukan dan Pencatatan Sipil Kabupaten Sekadau/ *Population and Civil Registry Office of Sekadau Regency first Semester*

Tabel 4.3.2 Jumlah Tempat Peribadatan Menurut Kecamatan di Kabupaten Sekadau , 2020
Number of Places of Worship by Subdistrict in Sekadau Regency , 2020

Kecamatan Subdistrict	Masjid Mosque	Mushola Pray Room	Gereja Protestan Protestant Church	Gereja Katholik Catholic Church	Pura Temple	Vihara	Klenteng Temple
(1)	(2)	(3)	(4)	(5)	(6)	(7)	(8)
1. Nanga Mahap	11	12	8	42	0	0	1
2. Nanga Taman	18	8	2	67	0	0	0
3. Sekadau Hulu	23	11	4	63	0	0	0
4. Sekadau Hilir	53	65	26	61	0	2	4
5. Belitang Hilir	17	16	16	25	0	1	1
6. Belitang	12	18	21	22	0	0	1
7. Belitang Hulu	5	3	72	23	0	0	0
Sekadau	139	133	149	303	0	3	7

Catatan/Note: ...

Sumber/Source: Kementerian Agama Kabupaten Sekadau/Religion Minister of Sekadau Regency

Tabel
Table 4.3.3

**Jumlah Desa¹/Kelurahan yang Mengalami Bencana Alam²
Menurut Kecamatan di Kabupaten Sekadau, 2018-2020**
**Number of Villages¹/Kelurahan that Had Natural Disaster²
by Subdistrict in Sekadau Regency , 2018-2020**

Kecamatan Subdistrict	Banjir/Flood		
	2018	2019	2020
(1)	(2)	(3)	(4)
1. Nanga Mahap	12	9	6
2. Nanga Taman	12	11	13
3. Sekadau Hulu	10	10	13
4. Sekadau Hilir	9	6	10
5. Belitang Hilir	3	6	8
6. Belitang	3	4	2
7. Belitang Hulu	1	3	0
Sekadau	50	49	52

Lanjutan Tabel/*Continued Table 4.3.3*

Kecamatan Subdistrict	Gempa Bumi/ <i>Earthquake</i>		
	2018	2019	2020
(1)	(5)	(6)	(7)
1. Nanga Mahap	0	0	0
2. Nanga Taman	0	0	0
3. Sekadau Hulu	0	0	0
4. Sekadau Hilir	0	0	0
5. Belitang Hilir	0	0	0
6. Belitang	0	0	0
7. Belitang Hulu	0	0	0
Sekadau	0	0	0

Lanjutan Tabel/*Continued Table* 4.3.3

Kecamatan <i>Subdistrict</i>	Tanah Longsor/ <i>Landslide</i>		
	2018	2019	2020
(1)	(8)	(9)	(10)
1. Nanga Mahap	0	0	0
2. Nanga Taman	0	0	1
3. Sekadau Hulu	0	0	0
4. Sekadau Hilir	3	0	0
5. Belitang Hilir	0	0	0
6. Belitang	0	0	0
7. Belitang Hulu	0	0	0
Sekadau	3	0	1

Catatan/*Note*: ¹ Desa pada tabel ini termasuk Unit Permukiman Transmigrasi (UPT) yang masih dibina oleh kementerian terkait dan nagari di Provinsi Sumatera Barat/*Villages in this table are included in Transmigration Settlement Unit which is still fostered by the relevant ministries and the nagari in the Province of Sumatera Barat*

² Terjadi dalam tiga tahun terakhir sampai dengan saat pencacahan/*Occured during the last three years by the time of enumeration*

Sumber/*Source*: BPS, Pendataan Potensi Desa (Podes)/*BPS-Statistics Indonesia, Village Potential Data Collecting*

Tabel 4.3.4 **Jumlah Jemaah Haji yang Diberangkatkan¹ ke Tanah Suci Mekah Menurut Kecamatan di Kabupaten Sekadau, 2018-2020**
Number of Hajj Pilgrims Departured¹ to the Holyland of Mecca by Subdistrict, 2018–2020

Kecamatan Subdistrict	2018	2019	2020
(1)	(2)	(3)	(4)
1. Nanga Mahap	2	3	4
2. Nanga Taman	3	3	3
3. Sekadau Hulu	3	1	2
4. Sekadau Hilir	45	48	49
5. Belitang Hilir	4	-	5
6. Belitang	4	7	10
7. Belitang Hulu	0	3	-
Sekadau	61	65	73

Catatan/Note:

Sumber/Source: Kementerian Agama Kabupaten Sekadau/ Religion Minister of Sekadau Regency

Tabel
Table 4.3.5**Direktori Nama Pondok Pesantren di Kabupaten Sekadau, 2020**
Directory of Name of Islamic Boarding Schools in Sekadau Regency, 2020

	Nama Lengkap Lembaga <i>Institutional Full Name</i>	Alamat Lembaga <i>Institutional Address</i>	Kegiatan Lembaga <i>Institutional Activities</i>	Status
	(1)	(2)	(3)	(4)
1	Pondok Pesantren Al Rahmah	Jl. Merdeka Timur KM 7	Lembaga Pendidikan Pesantren	Aktif
2	Pondok Pesantren Miftahul Huda	Jl. Garuda No.56 Ds.Engkersik	Lembaga Pendidikan Pesantren	Aktif
3	Pondok Pesantren Fajar Belitang	Jl. Kapuas I Belitang	Lembaga Pendidikan Pesantren/TPQ/RA	Aktif
4	Pondok Pesantren Khodimul Ummah	Jl. Abadi Bersama Ds. Mungguk Sekadau	Lembaga Pendidikan Pesantren	Aktif

Catatan/Note:

Sumber/Source: Kementerian Agama Kabupaten Sekadau/Religion Minister of Sekadau Regency

Tabel
Table 4.3.6

Jumlah Kejahatan yang Dilaporkan, Risiko Penduduk Terjadi Tindak Pidana per 100.000 Penduduk, Persentase Penyelesaian Tindak Pidana, dan Selang Waktu Terjadinya Tindak Pidana Menurut Wilayah Kewenangan di Kabupaten Sekadau, 2018-2020
Crime Total, Crime Rate per 100,000 Population, Percentage of Crime Clearance, and Time Interval of Crime Occurance by Authority Area in Sekadau Regency, 2018–2020

Wilayah Kewenangan Authority Area		Jumlah Kejahatan yang Dilaporkan/Crime Total		
		2018	2019	2020
(1)	(2)	(3)	(4)	
1	Polres	38	78	22
2	Polsek			
	a. Nanga Mahap	3	1	0
	b. Nanga Taman	4	3	3
	c. Sekadau Hulu	2	0	2
	d. Sekadau Hilir	3	6	3
	e. Belitang Hilir	1	2	5
	f. Belitang	6	0	0
	g. Belitang Hulu	0	0	2

Lanjutan Tabel/*Continued Table* 4.3.6

Wilayah Kewenangan <i>Authority Area</i>		Risiko Penduduk Terjadi Tindak Pidana per 100.000 Penduduk <i>Crime Rate per 100,000 Population</i>		
		2018	2019	2020
(1)		(2)	(3)	(4)
1	Polres	17	31	10
2	Polsek			
	a. Nanga Mahap	22	7	0
	b. Nanga Taman	22	11	11
	c. Sekadau Hulu	16	0	8
	d. Sekadau Hilir	5	5	4
	e. Belitang Hilir	9	9	23
	f. Belitang	76	8	0
	g. Belitang Hulu	0	0	10

Lanjutan Tabel/Continued Table 4.3.6

Wilayah Kewenangan Authority Area		Persentase Penyelesaian Tindak Pidana Percentage of Crime Clearance		
		2018	2019	2020
(1)	(2)	(3)	(4)	
1	Polres	...	87%	99,91%
2	Polsek			
	a. Nanga Mahap	60%	200%	0%
	b. Nanga Taman	75%	125%	100%
	c. Sekadau Hulu	100%	200%	100%
	d. Sekadau Hilir	71%	100%	66.6%
	e. Belitang Hilir	100%	200%	80%
	f. Belitang	67%	200%	0%
	g. Belitang Hulu	100%	100%	100%

Lanjutan Tabel/*Continued Table* 4.3.6

Wilayah Kewenangan <i>Authority Area</i>		Selang Waktu Terjadinya Tindak Pidana ¹ <i>Time Interval of Crime Occurance¹</i>		
		2018	2019	2020
(1)		(2)	(3)	(4)
1	Polres	194.39'36"	208.34'12"	398.10'48"
2	Polsek			
	a. Nanga Mahap	2 190.0'0"	8 760.0'0"	-
	b. Nanga Taman	2 190.0'0"	4 380.0'0"	2 920.0'0"
	c. Sekadau Hulu	1 752.0'0"	8 760.0'0"	4 380.0'0"
	d. Sekadau Hilir	2 190.0'0"	1 251.25'12"	2 920.0'0"
	e. Belitang Hilir	8 760.0'0"	2 920.0'0"	1 752.0'0"
	f. Belitang	1 251.25'12"	-	-
	g. Belitang Hulu	-	-	4 380.0'0"

Catatan/*Note*: ¹. = jam/*hours*; ' = menit/*minutes*; " = detik/*second*

Sumber/*Source*: Polres Sekadau/*Sekadau Police Headquarters*

Tabel 4.3.7 **Jumlah Tindak Pidana yang Dilaporkan dan Diselesaikan Menurut Wilayah Kewenangan Tugas di Kabupaten Sekadau, 2019-2020**
Number of Reported and Finished Criminal Cases by Authority Area in Sekadau Regency, 2019–2020

Wilayah Kewenangan Authority Area	Lapor Reported		Selesai Finished	
	2019	2020	2019	2020
(1)	(2)	(3)	(4)	(5)
1. Polres	78	22	62	20
2. Polsek				
a. Nanga Mahap	1	0	2	0
b. Nanga Taman	3	3	3	3
c. Sekadau Hulu	0	2	0	2
d. Sekadau Hilir	6	3	3	2
e. Belitang Hilir	3	5	2	4
f. Belitang	0	0	1	0
g. Belitang Hulu	0	2	0	2
Sekadau	91	37	73	33

Catatan/Note:

Sumber/Source: Polres Sekadau/Sekadau Police Headquarters

Tabel
Table 4.3.8

Jumlah Tindak Pidana yang Dilaporkan dan Diselesaikan Menurut Jenis Kejahatan/Pelanggaran di Wilayah Hukum Polres Sekadau, 2020
Number of Reported and Finished Criminal Cases by Type of Law Violation in Sekadau Police HQ Law Enforcement Area, 2020

Jenis Kejahatan/Pelanggaran <i>Type of Law Violation</i>	Dilaporkan <i>Reported</i>	Diselesaikan <i>Finished</i>	Dalam Penyidikan <i>Still Undergoing</i>
(1)	(2)	(3)	(4)
Pencurian	11	10	1
Curat	1	1	0
Curas	0	0	0
Curanmor	2	2	0
Pencurian Ringan	0	0	0
KDRT	0	0	0
Penganiayaan	0	0	0
Penganiayaan Ringan	0	0	0
Pencabulan	4	2	2
Percobaan Pemerkosaan	0	0	0
Persetubuhan dengan Anak di Bawah Umur	5	3	2
Perjudian	2	2	0
Pembunuhan	0	0	0
Penipuan	1	0	1
Penggelapan	5	5	0
Pengancaman	0	0	0
TPPU	0	0	0
Melarikan Anak di Bawah Umur	0	0	0
Pornografi	0	0	0

Lanjutan Tabel/*Continued Table 4.3.8*

Jenis Kejahatan/Pelanggaran Type of Law Violation	Dilaporkan Reported	Diselesaikan Finished	Dalam Penyidikan Still Undergoing
(1)	(2)	(3)	(4)
Kehutanan	0	0	0
Peti	1	0	1
Karantina Hewan Ikan dan Tumbuhan	0	0	0
Korupsi	0	0	0
Migas	0	0	0
Perlindungan Konsumen	0	0	0
Kebakaran	1	0	1
Penemuan Mayat	0	0	0
Laka Kerja	0	0	0
Pemeriksaan	0	0	0
Pengrusakan	0	0	0
Karhutla	0	0	0
Sekadau	33	25	8

Catatan/*Note:*Sumber/*Source:* Polres Sekadau/*Sekadau Police Headquarters*

Tabel
Table 4.3.9**Jumlah Personil Polisi Menurut Wilayah Tugas di
Kabupaten Sekadau, 2020**
**Number of Police Personnel by Assignment in Sekadau
Regency, 2020**

	Wilayah Tugas Assignment	Pria Male	Wanita Female	Jumlah Total
	(1)	(2)	(3)	(4)
1	Polres	207	8	215
2	Polsek			
	a. Nanga Mahap	15	0	15
	b. Nanga Taman	15	0	15
	c. Sekadau Hulu	15	0	15
	d. Sekadau Hilir	21	0	21
	e. Belitang Hilir	16	0	16
	f. Belitang	14	0	14
	g. Belitang Hulu	15	0	15

Catatan/Note:

Sumber/Source: Polres Sekadau/Sekadau Police Headquarters

Tabel 4.3.10 Jumlah Keluarga Menurut Kecamatan dan Program Keluarga Harapan di Kabupaten Sekadau, 2020
Table *Number of Families by Subdistrict and PKH in Sekadau Regency, 2020*

Kecamatan Subdistrict	Penerima PKH (KK)			
	Tahap I	Tahap II	Tahap III	Tahap IV
(1)	(2)	(3)	(4)	(5)
1. Nanga Mahap	1 137	1 137	1 269	1 275
2. Nanga Taman	719	718	810	811
3. Sekadau Hulu	1 080	1 076	1 097	1 065
4. Sekadau Hilir	985	984	1 072	1 066
5. Belitang Hilir	228	228	243	239
6. Belitang	200	200	224	221
7. Belitang Hulu	660	659	833	836
Sekadau	5 009	5 002	5 548	5 513

Catatan/Note: ...

Sumber/Source: Dinas Sosial, Pemberdayaan Perempuan dan Perlindungan Anak Kabupaten Sekadau/Village's Communities Empowerment Board of Sekadau Regency

Tabel
Table 4.3.11

**Rekapitulasi Penyandang Cacat di Kabupaten Sekadau,
2020**
Recapitulation of Disabled in Sekadau Regency, 2020

Kecamatan Subdistrict	Tuna Netra Blind	Tuna Rungu Deaf	Tuna Wicara Speech Impaired	Cacat Tangan Hand Disability	Cacat Kaki Leg Disability
(1)	(8)	(9)	(10)	(11)	(12)
1. Nanga Mahap	77	174
2. Nanga Taman	80	82
3. Sekadau Hulu	70	117
4. Sekadau Hilir	58	161
5. Belitang Hilir	35	42
6. Belitang	40	28
7. Belitang Hulu	34	51
Sekadau	394	655

Lanjutan Tabel/Continued Table 4.3.11

Kecamatan Subdistrict	Lumpuh Layu Polio	Bibir Sumbing Harelip	Tuna Daksa/ Cacat Tubuh Physically Disabled	Jumlah Total
(1)	(8)	(9)	(10)	(11)
1. Nanga Mahap	...	5	92	348
2. Nanga Taman	...	6	70	238
3. Sekadau Hulu	...	1	88	276
4. Sekadau Hilir	...	1	160	380
5. Belitang Hilir	...	3	50	130
6. Belitang	...	0	49	117
7. Belitang Hulu	...	4	59	148
Sekadau	...	20	568	1 637

Catatan/Note: ...

Sumber/Source: Dinas Sosial, Pemberdayaan Perempuan dan Perlindungan Anak Kabupaten Sekadau/Village's Communities Empowerment Board of Sekadau Regency

Tabel 4.3.12 **Nikah, Talak dan Cerai di Kabupaten Sekadau, 2018-2020**
Table **Number of Marriages and Divorces in Sekadau Regency , 2018-2020**

Kecamatan Subdistrict	Nikah ^{1,2,3} / Marriages ^{1,2,3}		
	2018	2019	2020
(1)	(2)	(3)	(4)
1. Nanga Mahap	42	57	29
2. Nanga Taman	64	60	43
3. Sekadau Hulu	65	72	46
4. Sekadau Hilir	343	303	277
5. Belitang Hilir	90	90	58
6. Belitang	60	53	53
7. Belitang Hulu	14	11	13
Sekadau	678	646	519

Lanjutan Tabel/Continued Table 4.3.12

Kecamatan Subdistrict	Talak dan cerai ^{2,4} / Divorces ^{2,4}				
	2018	2019 ⁵	2020		Jumlah Total
			Cerai Talak Divorce by Talak	Cerai Gugat Divorce by Petition	
(1)	(5)	(6)	(7)	(8)	(9)
1. Nanga Mahap	6	4	...	0	...
2. Nanga Taman	8	6	...	0	...
3. Sekadau Hulu	8	6	...	6	...
4. Sekadau Hilir	21	53	...	33	...
5. Belitang Hilir	3	8	...	8	...
6. Belitang	5	6	...	2	...
7. Belitang Hulu	5	1	...	1	...
Sekadau	56	84	...	50	...

Catatan/Note: ¹ Termasuk bedolan (nikah di luar KUA)/Including non formal registration

² Hanya untuk yang beragama Islam/Applies only for moslem

Sumber/Source: ³ Kementerian Agama RI, Dirjen Bimas Islam/Ministry of Religious Affairs, Directorate General of Islamic Community Guidance

⁴ Mahkamah Agung, Dirjen Badan Peradilan Agama/The Supreme Court, Directorate General of Religious Justice Affairs

⁵ Cerai Gugat, / Divorce by Petition

4.4 KEMISKINAN POVERTY

Tabel 4.4.1 **Garis Kemiskinan, Jumlah, dan Persentase Penduduk Miskin di Kabupaten Sekadau, 2013–2020**
Poverty Line, Number, and Percentage of Poor People in Sekadau Regency, 2013–2020

Tahun Year	Garis Kemiskinan (rupiah/kapita/bulan) Poverty Line (rupiah/capita/month)	Jumlah Penduduk Miskin (ribu) Number of Poor People (thousand)	Persentase Penduduk Miskin Percentage of Poor People
(1)	(2)	(3)	(4)
2013	229 464	13 200	6,93
2014	240 819	12 120	6,31
2015	256 452	12 560	6,50
2016	269 324	11 970	6,14
2017	288 162	12 740	6,46
2018	313 930	12 293	6,16
2019	329 835	12 280	6,11
2020	339 456	11 920	5,87

Catatan/Note: ...

Sumber/Source: BPS, Survei Sosial Ekonomi Nasional Maret/BPS-Statistics Indonesia, March National Socioeconomic Survey

Tabel 4.4.2 **Indeks Kedalaman Kemiskinan dan Indeks Keparahan Kemiskinan di Kabupaten Sekadau , 2013–2020**
Poverty Gap Index and Poverty Severity Index in Sekadau Regency , 2013–2020

Tahun Year	Indeks Kedalaman Kemiskinan Poverty Gap Index	Indeks Keparahan Kemiskinan Poverty Severity Index
(1)	(2)	(3)
2013	0,91	0,17
2014	0,65	0,13
2015	0,69	0,13
2016	1,02	0,22
2017	1,03	0,26
2018	0,53	0,08
2019	0,50	0,07
2020	0,58	0,10

Catatan/Note: ...

Sumber/Source: BPS, Survei Sosial Ekonomi Nasional Maret/BPS-Statistics Indonesia, March National Socioeconomic Survey

Pertanian, Kehutanan, Peternakan, & Perikanan

Agriculture, Forestry, Livestock, and Fishery

BAB
chapter

05



Ayam Petelur

100%

Kecamatan
Nanga Mahap




Kecamatan
Sekadau Hilir



Ayam Pedaging

75%

Babi merupakan populasi
ternak terbesar



70%

BABI



21%

Kerbau/Sapi



9%

lainnya

PENJELASAN TEKNIS

1. **Lahan sawah** adalah lahan pertanian yang berpetak-petak dan dibatasi oleh pematang (galengan), saluran untuk menahan/ menyalurkan air, yang biasanya ditanami padi sawah tanpa memandang dari mana diperoleh atau status lahan tersebut. Lahan yang dimaksud termasuk lahan yang terdaftar di Pajak Bumi Bangunan, luran Pembangunan Daerah, lahan bengkok, lahan serobotan, lahan rawa yang ditanami padi dan lahan bekas tanaman tahunan yang telah dijadikan sawah, baik yang ditanami padi, palawija atau tanaman semusim lainnya.
2. **Tegal/Kebun** adalah lahan pertanian bukan sawah (lahan kering) yang ditanami tanaman semusim atau tahunan dan terpisah dengan halaman sekitar rumah serta penggunaannya tidak berpindah pindah.
3. **Ladang/Huma** adalah lahan pertanian bukan sawah (lahan kering) yang biasanya ditanami tanaman semusim dan penggunaannya hanya semusim atau dua musim, kemudian akan ditinggalkan bila sudah tidak subur lagi (berpindah-pindah). Kemungkinan lahan ini beberapa tahun kemudian akan dikerjakankembali jika sudah subur.
4. **Tegal/Kebun** adalah lahan

TECHNICAL NOTES

1. **Wetland** is agricultural land that separated by small dykes to resist water, where the main crop is usually wetland paddy without considering where it is got from or the status of the land. It includes the land that is registered at land income tax office, regional development contribution, 'bengkok' land, illegal ownership, swamps for rice cultivation, and annual crop land mark that has been used as rice field, which are both planted with paddy, secondary crops or the other seasonal crops.
2. **Dry field/Garden** is an dryland (unirrigated land) which is planted with seasonal or annual crops and separately from the yard around the house without shifting
3. **Unirrigated agricultural field /Shifting cultivation land** is dryland (unirrigated land) that usually is cultivated for seasonal crops and utilized only for one or two seasons, then it will be left when it is not fertile (shifting). Maybe, this land will be used again in a few years if it has been fertile.
4. **Dry field/Garden** is an dry land

pertanian bukan sawah (lahan kering) yang ditanami tanaman semusim atau tahunan dan terpisah dengan halaman sekitar rumah serta penggunaannya tidak berpindah pindah.

5. **Ladang/Huma** adalah lahan pertanian bukan sawah (lahan kering) yang biasanya ditanami tanaman semusim dan penggunaannya hanya semusim atau dua musim, kemudian akan ditinggalkan bila sudah tidak subur lagi (berpindah pindah). Kemungkinan lahan ini beberapa tahun kemudian akan dikerjakan kembali jika sudah subur.

6. **Lahan yang sementara tidak diusahakan** adalah lahan yang biasanya diusahakan tetapi untuk sementara (lebih dari 1 (satu) tahun tetapi kurang dari atau sama dengan 2 (dua) tahun) tidak diusahakan, termasuk lahan sawah yang tidak diusahakan selama lebih dari 2 (dua) tahun.

7. **Tanaman sayuran dan buahbuahan semusim** adalah tanaman sumber vitamin, garam mineral dan lain-lain yang dikonsumsi dari bagian tanaman yang berupa daun, bunga, buah, dan umbinya, yang berumur kurang dari satu tahun.

8. **Tanaman buahbuahan semusim** adalah tanaman sumber vitamin, garam mineral, dan lain-lain yang

(unirrigated land) which is planted with seasonal or annual crops and separately from the yard around the house without shifting.

5. **Unirrigated agricultural field / Shifting cultivation land** is dryland (unirrigated land) that usually is cultivated for seasonal crops and utilized only for one or two seasons, then it will be left when it is not fertile (shifting). Maybe, this land will be used again in a few years if it has been fertile.

6. **Temporarily unused land** is land that is regularly used but temporarily (more than a year but less or equal than two years) is unused, it includes wetland that is not cultivated more than two years

7. **Seasonal vegetable and fruit plants** are plants which are the sources of vitamin, mineral salt, etc, consumed from the part of the plant in the form of leaf, flower, fruit, and root with the age of less than one year. Seasonal fruit plants are plants which are the sources of vitamin, mineral salt, etc., consumed from Annual fruit and vegetable plants

8. **which** are the sources of vitamin, contained mineral salt, etc, consumed from the part of

dikonsumsi dari bagian tanaman yang berupa buah, berumur kurang dari satu tahun, tidak berbentuk pohon/rumpun tetapi menjalar dan berbatang lunak. Tanaman buah-buahan dan sayuran adalah tanaman Sumber vitamin, garam mineral, dan lain-lain yang dikonsumsi dari bagian tanaman yang berupa buah dan merupakan tanaman tahunan

9. **Tanaman sayuran tahunan** adalah tanaman sumber vitamin, garam mineral, dan lain-lain yang dikonsumsi dari bagian tanaman yang berupa daun dan atau buah yang berumur lebih dari satu tahun.
10. **Luas panenan hortikultura** adalah luas tanaman sayuran, buah-buahan, biofarmaka, dan tanaman hias yang diambil hasilnya/dipanen pada periode pelaporan.
11. **Luas panen untuk tanaman sayuran** adalah luas tanaman yang dipanen sekaligus/habis/dibongkar dan luas tanaman yang dipanen berkali-kali (lebih dari satu kali)/belum habis.
12. **Tanaman yang dipanen sekaligus/ habis/dibongkar** adalah tanaman yang sehabis panen langsung dibongkar/dicabut, terdiri dari bawang daun, kacang merah, kentang, kol/kubis, kembang kol, petsai/sawi, wortel, lobak, dan
13. **Tanaman yang dipanen berkali-kali (lebih dari satu kali)/**

plantin the form of fruit and more thanone year of age.

9. **Annual vegetable plants are plants which** are the sources of vitamin, contained mineral salt, etc, consumed from the part of the plant in the form of vegetableand more than one year of age.
10. **Harvested area of horticulture** is area which vegetable, fruit, medicinal and ornamental plant of crop harvested during the period of report.
11. **Harvested area of vegetables** is area of entirely plant harvested/ demolished and plant harvested several times/undiminished.
12. **Entirely plants harvested/ demolished** are plants usually harvested once and demolished to be substituted by other plantsconsisting of: shallots, garlic,leeks, potato, cabbage, cauli flower, m ustead green, carrots, Chinese radish,
13. **Plants harvested several times/ undemolished** are plants usually

belum habis adalah tanaman yang pemanenannya lebih dari satu kali dan biasanya dibongkar apabila panen terakhir sudah tidak memadai lagi, antara lain: kacang panjang, cabe besar, cabe rawit, jamur, tomat, terung, buncis, ketimun, labu siam kangkung, bayam, dan semangka.

14. Produksi hortikultura adalah hasil menurut bentuk produk dari setiap tanaman sayuran, buah-buahan, biofarmaka dan tanaman hias yang diambil berdasarkan luas yang dipanen/tanaman yang menghasilkan pada bulan/triwulan laporan.

15. Data perkebunan besar dikumpulkan oleh BPS setiap bulan secara lengkap (sensus bulanan) dengan sistem surat pos. Khusus untuk tanaman kelapa, cengkeh, dan kapok, datanya diperoleh dari Direktorat Jenderal Perkebunan. Data perkebunan rakyat juga diperoleh dari Direktorat Jenderal Perkebunan.

16. Penghitungan luas tanaman perkebunan besar adalah pada keadaan akhir tahun dan tidak termasuk yang luasnya kurang dari 5 hektar.

17. Bentuk produksi perkebunan adalah; karet kering (karet), daun kering (teh dan tembakau), biji kering (kopi dan coklat), kulit kering (kayu manis dan kina), serat kering (rami), bunga kering (cengkeh), refined sugar (tebu dari perkebunan besar), gula

harvested more than once and demolished in the case that the last harvest was economically not profitable. They consist of: yard long beans, chili, small chili, mushroom, tomatoes, eggplant, fresh beans, cucumber, pumpkin/chayote, swamp cabbage, spinach, and watermelon.

14. Horticulture production is the standard production quantity form of vegetable, fruit, medicinal and ornamental plant based on harvested area/the number of production plants reported monthly/quarterly.

15. Data on estates are collected by the BPS every month on complete basis through a mailing system. Data on coconut, clove, and kapok, as well as on smallholder plantation, are acquired from the Directorate General of Estates.

16. Planted areas of estates refer to condition at the end of the year, and exclude areas less than 5 hectares.

17. Production of estates crops are follows: dry rubber (rubber); dry leaves (tea and tobacco); dry beans (coffee and cocoa); dry bark (cassia vera and cinchona); dry fiber (rosella); dry flowers/ buds (cloves); refined sugar (sugar cane from estate); cup sugar

mangkok (tebu dari perkebunan rakyat), ekivalen kopra (kopra), biji dan bunga (pala) serta minyak daun (sereh). Persediaan akhir tahun produksi perkebunan besar bukan merupakan cadangan penyangga (buffer stock).

(sugar cane from smallholders); copra (copra); seeds and bud (nutmeg); and leaf oil (citronella). The production availability of estates at the end of year is not the buffer stock.

18. Kawasan hutan adalah wilayah tertentu yang berupa hutan, yang ditunjuk dan atau ditetapkan oleh pemerintah untuk dipertahankan keberadaannya sebagai hutan tetap. Hal ini untuk menjamin kepastian hukum mengenai status kawasan hutan, letak batas dan luas suatu wilayah tertentu yang sudah ditunjuk menjadi kawasan hutan tetap.

18. Forest Area is a specific territory of forest ecosystem determined and or decided by the government as a permanent forest. Such decision is important to maintain the size of forest area and to ensure its legitimation and boundary demarcation of permanent forest.

19. Kawasan hutan Indonesia ditetapkan oleh Menteri Kehutanan dalam bentuk Surat Keputusan Menteri Kehutanan tentang Penunjukan Kawasan Hutan dan Perairan Provinsi. Penunjukan Kawasan Hutan ini disusun berdasarkan hasil pemaduserasian antara Rencana Tata Ruang Wilayah Provinsi (RTRWP) dengan Tata Guna Hutan Kesepakatan (TGHK).

19. Indonesian forest area is determined by the Minister of Forestry in the format of Ministerial Decree on the Designation of Provincial Forest Area and Inland Water, Coastal and Marine Ecosystem. The designation of Forest Area is formulated based on integrated and harmonized of Provincial Spatial Planning (RTRWP) and Forest Land Use by Consensus (TGHK).

20. Penunjukan kawasan hutan mencakup pula kawasan perairan yang menjadi bagian dari Kawasan Suaka Alam (KSA) dan Kawasan Pelestarian Alam (KPA). Berdasarkan Undang-Undang No. 41 Tahun 1999 tentang Kehutanan, kawasan hutan dibagi ke dalam kelompok Hutan Konservasi, Hutan Lindung,

20. The designation of forest area in some cases also cover inland water, coastal and marine ecosystem that may become part of Sanctuary Reserve Area (KSA) and Nature Conservation Area (KPA). In accordance to the Act on Forestry No. 41/1999, forest area is categorized as Conservation Forest, Protection Forest and Production

dan Hutan Produksi

21. **Hutan Konservasi** adalah kawasan hutan dengan ciri khas tertentu, yang mempunyai fungsi pokok pengawetan keanekaragaman tumbuhan dan satwa serta ekosistemnya.
 22. **Hutan Lindung** adalah kawasan hutan yang mempunyai fungsi pokok sebagai perlindungan sistem penyangga kehidupan untuk mengatur tata air, mencegah banjir, mengendalikan erosi, mencegah intrusi air laut, dan memelihara kesuburan tanah.
 23. **Hutan Produksi** adalah kawasan hutan yang mempunyai fungsi pokok memproduksi hasil hutan. Hutan produksi terdiri dari Hutan Produksi Tetap (HP), Hutan Produksi Terbatas (HPT), dan Hutan Produksi yang dapat dikonversi. Penetapan lahan kritis mengacu pada lahan yang telah sangat rusak karena kehilangan penutupan vegetasinya, sehingga kehilangan atau berkurang fungsinya sebagai penahan air, pengendali erosi, siklus hara, pengatur iklim mikro, dan retensi karbon. Berdasarkan kondisi vegetasinya, kondisi lahan dapat diklasifikasikan sebagai: sangat kritis, kritis, agak kritis, potensial kritis, dan kondisi normal.
 24. **Reboisasi atau rehabilitasi hutan** bertujuan untuk menghutankan kembali kawasan
21. **Conservation Forest** is a forest area having specific characteristic established for the purposes of conservation of animal and plant species as well as their ecosystem.
 22. **Protection Forest** is a forest area designated to serve life support system, maintain hydrological system, prevent of flood, erosions control, seawater intrusion, and maintain soil fertility.
 23. **Production Forest** is a forest area designated mainly to promote sustainable forest production. Production forest is classified as permanent production forest, limited production forest, and convertible production forest. Conservation Forest is divided into: Sanctuary Reserve area consists of Strict Nature Reserve and Wildlife Sanctuary. Critical land refers to a piece of land severely damaged due to loss of its vegetation cover so that its functions as water retention, erosion control, nutrient cycling, microclimate regulators, and carbon retention. Based on the vegetation conditions, land conditions can be classified as: very critical, critical, moderately critical, potentially critical, and normal conditions.
 24. **Reforestation or forest rehabilitation** aims to reforest critical forest areas in watersheds.

hutan yang kritis di wilayah daerah aliran sungai

25. **Pemanfaatan hasil hutan kayu** adalah segala bentuk usaha yang memanfaatkan dan mengusahakan hasil hutan kayu dengan tidak merusak lingkungan dan tidak mengurangi fungsi pokok hutan. Kegiatan ini hanya dapat dilaksanakan pada areal hutan yang memiliki potensi untuk dilakukan kegiatan pemanfaatan hasil hutan kayu dan dapat dilaksanakan setelah diperoleh izin usaha.
25. **Utilization of timber forest products** is all forms of business that utilize and exploit timber forest products without damaging the environment and not reducing the main function of the forest. This activity can only be carried out in forest areas that have the potential for timber forest product utilization activities and can be carried out after obtaining a business license.
26. **Data populasi ternak** bersumber dari Direktorat Jenderal Peternakan dan Kesehatan Hewan Kementerian Pertanian, sedangkan jumlah pemotongan ternak merupakan hasil Survei Laporan Pemotongan Ternak. Pengumpulan data pemotongan ternak dilakukan secara lengkap setiap triwulan di seluruh Rumah Potong Hewan (RPH) dan Tempat Pemotongan Hewan (TPH) yang ada di Indonesia.
26. **Data of domestic livestock population** are obtain from the Directorate General of Livestock and Animal Health Service, while data on the number of animals slaughtered are based on the quarterly survey conducted by BPS. This survey is a complete enumeration on all slaughterhouses and abattoirs in Indonesia.
27. **Rumah Tangga Perikanan Tangkap** adalah rumah tangga yang melakukan kegiatan penangkapan ikan/binatang air lainnya/tanaman air dengan tujuan sebagian/seluruh hasilnya untuk dijual.
27. **Capture fishery household** is a household conducting activities in catching fishes/other aquatic animals/aquatic plants, for which the products are wholly or partly to be sold.
28. **Rumah Tangga Perikanan Budidaya** adalah rumah tangga yang melakukan kegiatan budi daya ikan/binatang air lainnya/tanaman air dengan tujuan
28. **An aquaculture fishery household** is a household conducting activities in culturing fishes/other aquatic animals/aquatic plants, for which the aim of

sebagian/seluruh hasilnya untuk
dijual.

part / all of the proceeds to be sold.

<https://sekadaukab.bps.go.id>

ULASAN**DESCRIPTION****5.1. Hortikulutra**

Tanaman hortikultura terdiri dari jenis sayur – sayuran dan buah – buahan. Sayur – sayuran di Kab. Sekadau yang menghasilkan produksi terbanyak adalah kangkung dengan luas panen 90 Ha dan hasil produksi 82,5 ton. Sedangkan untuk buah – buahan, produksi terbanyak adalah buah Pisang 188,2 ton.

5.1. Horticulture

Horticulture plants consist of vegetables and fruits. Vegetables in Kab. Sekadau that produces the most production is Kangkung with an area of 90 Ha harvest and 82,5 tons of production. As for fruits, the most production is Banana 188,2 tons.

5.2. Perkebunan

Kabupaten Sekadau merupakan salah satu kabupaten penghasil perkebunan terutama karet dan kelapa sawit. Pada tahun 2020 produksi karet di Kabupaten Sekadau mencapai 23.401 ton dengan luas area tanaman yang sudah menghasilkan 44.144 Ha. Produksi kelapa sawit di Kabupaten Sekadau mencapai 239.234 ton dengan luas area tanaman 105.563 Ha yang sudah menghasilkan. Selain tanaman karet dan kelapa sawit di Kabupaten Sekadau juga menghasilkan kakao dan kopi.

5.2. Plantation

Sekadau regency is one of the regency that producing plantations, especially rubber and oil palm. In 2020, rubber production In Sekadau regency reached 23.401 tons with the area of plant that has produced 44.144 ha. The production of palm oil in Sekadau Regency reaches 239.234 tons with the area of 105.563 ha that has produced. In addition to rubber and palm oil plants in Sekadau Regency also produce cocoa and coffee.

5.3. Peternakan

Subsektor peternakan di Kabupaten Sekadau untuk populasi ternak didominasi oleh babi yang berjumlah 5.289 ekor, sapi potong yang berjumlah 1.040 ekor dan kambing 365 ekor. Populasi unggas pada tahun 2020 ayam pedaging berjumlah

5.3. Farms

The livestock sub-sector in Sekadau Regency for livestock population is dominated by pigs amounting to 5.289 tails, 1.040 beef cattle and 365 goats. Poultry population in 2020 broiler amounted to 1.329.010 birds while the chicken numbered 133.615 birds.

1.329.010 ekor sedangkan ayam kampung berjumlah 133.615 ekor.

5.4. Perikanan

Subsektor budidaya perikanan di Kabupaten Sekadau terdiri dari kolam air tawar dan jaring apung. Pada tahun 2020, produksi ikan yang dihasilkan pada subsektor kolam air tawar sebanyak 424,01 ton sedangkan produksi ikan yang dihasilkan pada subsektor jaring apung sebanyak 188,52 ton.

5.4. Fishery

The fishery sub-sector in Sekadau Regency consists of freshwater pond fishery and floating cage net fishery. In 2020, the production of fish produced in freshwater pond fishery is 424,01 tons while floating cage net fishery is 188,52 tons.

<https://sekadaukab.bps.go.id>

5.1 HORTIKULTURA

HORTICULTURE

Tabel 5.1.1 **Luas Panen Tanaman Sayuran Menurut Kecamatan dan Jenis Tanaman di Kabupaten Sekadau (ha), 2019 dan 2020**
Harvested Area of Vegetables by Subdistrict and Kind of Plant in Sekadau Regency (ha), 2019 and 2020

Kecamatan Subdistrict	Bawang Merah/ Shallot		Cabai Besar/ Chili/Big Chili		Cabai Rawit/Chili/ Cayenne Pepper	
	2019	2020	2019	2020	2019	2020
(1)	(2)	(3)	(4)	(5)	(6)	(7)
Nanga Mahap	-	-	-	-	2	10
Nanga Taman	-	-	-	-	19	23
Sekadau Hulu	-	-	-	-	2	2
Sekadau Hilir	-	-	2	2	10	12
Belitang Hilir	-	-	-	-	1	1
Belitang	-	-	-	-	-	-
Belitang Hulu	-	-	-	-	3	4
Sekadau	-	-	2	2	37	52

Lanjutan Tabel/Continued Table 5.1.1

Kecamatan Subdistrict	Kentang/Potato		Kubis/Cabbage		Tomat/Tomato	
	2019	2020	2019	2020	2019	2020
(1)	(8)	(9)	(10)	(11)	(12)	(13)
Nanga Mahap	-	-	-	-	-	-
Nanga Taman	-	-	-	-	-	-
Sekadau Hulu	-	-	-	-	-	-
Sekadau Hilir	-	-	-	-	2	2
Belitang Hilir	-	-	-	-	-	-
Belitang	-	-	-	-	-	-
Belitang Hulu	-	-	-	-	-	-
Sekadau	-	-	-	-	2	2

Lanjutan Tabel/*Continued Table* 5.1.1

Kecamatan Subdistrict	Bawang Putih/Garlic		Bayam/Spinach		Kangkung/Water Spinach	
	2019	2020	2019	2020	2019	2020
(1)	(14)	(15)	(16)	(17)	(18)	(19)
Nanga Mahap	-	-	-	-	-	-
Nanga Taman	-	-	1	3	2	3
Sekadau Hulu	-	-	-	-	12	12
Sekadau Hilir	-	-	32	48	32	48
Belitang Hilir	-	-	33	17	29	17
Belitang	-	-	-	-	-	-
Belitang Hulu	-	-	-	4	22	10
Sekadau	-	-	66	72	97	90

Catatan/Note: ...

Sumber/Source: BPS, Statistik Pertanian Hortikultura SPH-SBS/BPS-Statistics Indonesia, Agricultural Statistic for Horticulture SPH-SBS

Tabel 5.1.2 **Produksi Tanaman Sayuran Menurut Kecamatan dan Jenis Tanaman di Kabupaten Sekadau (kw), 2019 dan 2020**
Production of Vegetables by Subdistrict and Kind of Plant in Sekadau Regency (qui), 2019 dan 2020

Kecamatan Subdistrict	Bawang Merah/ Shallot		Cabai Besar/ Chili/Big Chili		Cabai Rawit/Chili/ Cayenne Pepper	
	2019	2020	2019	2020	2019	2020
(1)	(2)	(3)	(4)	(5)	(6)	(7)
Nanga Mahap	-	-	-	-	40	111
Nanga Taman	-	-	-	-	308	232
Sekadau Hulu	-	-	-	-	26	30
Sekadau Hilir	-	-	20	18	122	150
Belitang Hilir	-	-	-	-	25	16
Belitang	-	-	-	-	-	-
Belitang Hulu	-	-	-	-	18	24
Sekadau	-	-	20	18	539	563

Lanjutan Tabel/*Continued Table* 5.1.2

Kecamatan Subdistrict	Kentang/Potato		Kubis/Cabbage		Tomat/Tomato	
	2019	2020	2019	2020	2019	2020
(1)	(8)	(9)	(10)	(11)	(12)	(13)
Nanga Mahap	-	-	-	-	-	-
Nanga Taman	-	-	-	-	-	-
Sekadau Hulu	-	-	-	-	-	-
Sekadau Hilir	-	-	-	-	13	10
Belitang Hilir	-	-	-	-	-	-
Belitang	-	-	-	-	-	-
Belitang Hulu	-	-	-	-	-	-
Sekadau	-	-	-	-	13	10

Lanjutan Tabel/Continued Table 5.1.2

Kecamatan Subdistrict	Bawang Putih/Garlic		Bayam/Spinach		Kangkung/Water Spinach	
	2019	2020	2019	2020	2019	2020
(1)	(14)	(15)	(16)	(17)	(18)	(19)
Nanga Mahap	-	-	-	-	-	-
Nanga Taman	-	-	4	11	5	16
Sekadau Hulu	-	-	-	-	37	38
Sekadau Hilir	-	-	48	56	72	98
Belitang Hilir	-	-	323	216	797	648
Belitang	-	-	-	-	-	-
Belitang Hulu	-	-	-	6	48	25
Sekadau	-	-	375	289	959	825

Catatan/Note: ...

Sumber/Source: BPS, Statistik Pertanian Hortikultura SPH-SBS/BPS-Statistics Indonesia, Agricultural Statistic for Horticulture SPH-SBS

Tabel
Table 5.1.3**Luas Panen Tanaman Sayuran dan Buah-buahan Semusim Menurut Jenis Tanaman di Kabupaten Sekadau (ha), 2017–2020**
Harvested Area of Seasonal Vegetables and Fruits by Kind of Plant in Sekadau Regency (ha), 2017–2020

Jenis Tanaman <i>Kind of Plants</i>	2017	2018	2019	2020
(1)	(2)	(3)	(4)	(5)
Sayuran/ Vegetables				
Bawang Daun/ Wlech Onion	-	-	-	-
Bawang Merah/ Shallot	2	1	-	-
Bawang Putih / Garlic	-	-	-	-
Bayam/ Spinach	57	52	66	72
Buncis/ Green Bean	3	4	5	4
Cabai Besar/ Chili (Capsicum Annum)	2	3	2	2
Cabai Rawit/ Chili (Capsicum Frutescens)	19	31	37	52
Cabai/ Chili				
Jamur/ Mushroom	-	-	-	-
Kacang Merah/ Red Bean	-	-	-	-
Kacang Panjang/ Yardlong Bean	19	22	18	32
Kangkung/ Kangkong	64	83	97	90
Kembang Kol/ Cauliflower	-	-	-	-
Kentang/ Potato	-	-	-	-
Ketimun/ Cucumber	13	19	19	18

Lanjutan Tabel/*Continued Table 5.1.3*

Jenis Tanaman <i>Kind of Plants</i>	20187	2018	2019	2020
(1)	(2)	(3)	(4)	(5)
Kubis/ Cabbage	-	-	-	-
Labu Siam/ Chayote	-	-	-	-
Lobak/ Radish	-	-	-	-
Petsai/ Chinese Cabbage	29	38	59	69
Terung/ Eggplant	12	12	15	18
Tomat/ Tomato	2	2	2	2
Wortel/ Carrot	0	0	-	-
Buah-buahan/ Fruits				
Blewah/ Cantaloupe	-	-	-	-
Melon/ Melon	-	-	-	-
Semangka/ Watermelon	-	-	-	2

Catatan/Note: Angka Sementara (ASEM)/ *Preliminary Figures*

Sumber/Source: BPS, Statistik Pertanian Hortikultura / *BPS-Statistic Indonesia, Argicultural Statistic for Horticulture SPH*

Tabel
Table 5.1.4

**Produksi Tanaman Sayuran dan Buah-buahan Semusim
Menurut Jenis Tanaman di Kabupaten Sekadau (ton),
2017–2020**

*Production of Seasonal Vegetables and Fruits by Kind of
Plant in Sekadau Regency (ton), 2017–2020*

Jenis Tanaman Kind of Plants	2017	2018	2019	2020
(1)	(2)	(3)	(4)	(5)
Sayuran/ Vegetables				
Bawang Daun/ Wlech Onion	-	-	-	-
Bawang Merah/ Shallot	0,7	0,3	-	-
Bawang Putih / Garlic	-	-	-	-
Bayam/ Spinach	9,2	12,3	37,5	28,9
Buncis/ Green Bean	1,5	4	3,3	2
Cabai Besar/ Chili (Capsicum Annum)	4	1,4	2	1,8
Cabai Rawit/ Chili (Capsicum Frutescens)	33,7	71,5	53,9	56,3
Cabai/ Chili				
Jamur/ Mushroom	-	-	-	-
Kacang Merah/ Red Bean	-	-	-	-
Kacang Panjang/ Yardlong Bean	18,5	30,6	16,2	25,5
Kangkung/ Kangkong	17,4	25,8	95,9	82,5
Kembang Kol/ Cauliflower	-	-	-	-
Kentang/ Potato	-	-	-	-
Ketimun/ Cucumber	8,2	13,7	11,7	13,4

Lanjutan Tabel/Continued Table 5.1.4

Jenis Tanaman Kind of Plants	2017	2018	2019	2020
(1)	(2)	(3)	(4)	(5)
Kubis/ Cabbage	-	-	-	-
Labu Siam/ Chayote	-	-	-	-
Lobak/ Radish	-	-	-	-
Petsai/ Chinese Cabbage	10,6	13,6	16	18,3
Terung/ Eggplant	8,6	11,8	11,6	15,3
Tomat/ Tomato	1,8	0,9	1,3	1
Wortel/ Carrot	-	-	-	-
Buah-buahan/ Fruits				
Blewah/ Cantaloupe	-	-	-	-
Melon/ Melon	-	-	-	-
Semangka/ Watermelon	-	-	-	2,2

Catatan/Note: ...

Sumber/Source: BPS, Statistik Pertanian Hortikultura / BPS-Statistic Indonesia, Argicultural Statistic for Horticulture SPH

Tabel
Table 5.1.5

Luas Panen Tanaman Biofarmaka Menurut Kecamatan dan Jenis Tanaman di Kabupaten Sekadau (m²), 2019 dan 2020

Harvested Area of Medicinal Plants by Subdistrict and Kind of Plant in Sekadau Regency (m²), 2019 and 2020

Kecamatan Subdistrict	Jahe/Ginger		Laos/Lengkuas/ Galanga		Kencur/East Indian Galangal	
	2019	2020	2019	2020	2019	2020
(1)	(2)	(3)	(4)	(5)	(6)	(7)
Nanga Mahap	50	50	-	-	15	17
Nanga Taman	560	650	20	130	10	130
Sekadau Hulu	110	130	-	-	-	-
Sekadau Hilir	45	45	50	50	45	45
Belitang Hilir	9 700	100	400	-	200	150
Belitang	-	-	-	-	-	-
Belitang Hulu	50 000	-	-	-	40 000	-
Sekadau	60 465	975	470	180	40 270	342

Lanjutan Tabel/Continued Table 5.1.5

Kecamatan Subdistrict	Kunyit/Turmeric		Kapulaga/Java Cardamom		Mahkota Dewa/ Phaleria Macrocarpa (pohon/tree)	
	2019	2020	2019	2020	2019	2020
(1)	(8)	(9)	(10)	(11)	(12)	(13)
Nanga Mahap	15	25	-	-	-	-
Nanga Taman	60	390	-	-	-	-
Sekadau Hulu	90	120	-	-	-	-
Sekadau Hilir	40	50	-	-	-	-
Belitang Hilir	150	50	200	100	2	8
Belitang	-	-	-	-	-	-
Belitang Hulu	40 000	-	-	-	-	-
Sekadau	40 355	635	200	100	2	8

Catatan/Note: ...

Sumber/Source: BPS, Statistik Pertanian Hortikultura SPH-TBF/BPS-Statistics Indonesia, Agricultural Statistic for Horticulture SPH-TBF

Tabel
Table 5.1.6**Produksi Tanaman Biofarmaka Menurut Kecamatan dan Jenis Tanaman di Kabupaten Sekadau (kg), 2019 and 2020*****Production of Medicinal Plants by Subdistrict and Kind of Plant in Sekadau Regency (kg), 2019 and 2020***

Kecamatan Subdistrict	Jahe/Ginger		Laos/Lengkuas/ Galanga		Kencur/East Indian Galangal	
	2019	2020	2019	2020	2019	2020
(1)	(2)	(3)	(4)	(5)	(6)	(7)
Nanga Mahap	115	170	-	-	40	63
Nanga Taman	140	2 400	14	700	10	500
Sekadau Hulu	330	390	-	-	-	-
Sekadau Hilir	135	165	200	200	90	120
Belitang Hilir	5 245	25	740	-	153	140
Belitang	-	-	-	-	-	-
Belitang Hulu	12 100	-	-	-	13 800	-
Sekadau	18 065	3 150	954	900	14 093	823

Lanjutan Tabel/Continued Table 5.1.6

Kecamatan Subdistrict	Kunyit/Turmeric		Kapulaga/Java Cardamom		Mahkota Dewa/ Phaleria Macrocarpa (pohon/tree)	
	2019	2020	2019	2020	2019	2020
(1)	(8)	(9)	(10)	(11)	(12)	(13)
Nanga Mahap	50	52	-	-	-	-
Nanga Taman	30	2 350	-	-	-	-
Sekadau Hulu	255	350	-	-	-	-
Sekadau Hilir	40	120	-	-	-	-
Belintang Hilir	421	110	155	130	1 040	136
Belintang	-	-	-	-	-	-
Belintang Hulu	17 600	-	-	-	-	-
Sekadau	18 396	2 982	155	130	1 040	136

Catatan/Note: ...

Sumber/Source: BPS, Statistik Pertanian Hortikultura SPH-TBF/BPS-Statistics Indonesia, Agricultural Statistic for Horticulture SPH-TBF

Tabel 5.1.7 Luas Panen Tanaman Biofarmaka Menurut Jenis Tanaman di Kabupaten Sekadau, 2017–2020
Harvested Area of Medicinal Plants by Kind of Plant in Sekadau Regency, 2017–2020

Jenis Tanaman Kind of Plants	2017	2018	2019	2020
(1)	(2)	(3)	(4)	(5)
Dringo/ Sweet Root/Calamus (m ²)	-	-	-	-
Jahe/ Ginger (m ²)	3 228	3 247	60 465	975
Kapulaga/ Java Cardamon (m ²)	100	100	200	100
Kencur/ East Indian Galangal (m ²)	156	261	40 270	342
Kunyit/ Turmeric (m ²)	221	272	40 355	635
Laos/Lengkuas/ Galanga (m ²)	256	250	470	180
Lempuyang/ Zingiber Aromaticum (m ²)	-	-	-	-
Lidah Buaya/ Oliviera (m ²)	-	-	-	-
Mengkudu/ Indian Mulberry (Pohon/Tree)	100	100	5	47
Temuireng/ Black Turmeric (m ²)	-	-	-	-
Temukunci/ Chinese Keys (m ²)	-	-	-	-
Temulawak/ Java Turmeric (m ²)	-	-	-	-
Sambiloto/ King of Bitter (m ²)	-	-	-	-

Catatan/Note: ...

Sumber/Source: BPS, Statistik Pertanian Hortikultura SPH-TBF/BPS-Statistics Indonesia, Agricultural Statistic for Horticulture SPH-TBF

Tabel 5.1.8 **Produksi Tanaman Biofarmaka Menurut Jenis Tanaman di Kabupaten Sekadau (kg), 2017–2020**
Production of Medicinal Plants by Kind of Plant in Sekadau Regency (kg), 2017–2020

Jenis Tanaman Kind of Plants	2017	2018	2019	2020
(1)	(2)	(3)	(4)	(5)
Dringo/ Sweet Root/Calamus	-	-	-	-
Jahe/ Ginger	9 346	10 397	18 065	3 150
Kapulaga/ Java Cardamon	230	230	155	130
Kencur/ East Indian Galangal	434	444	14 093	823
Kunyit/ Turmeric	716	912	18 396	2 982
Laos/Lengkuas/ Galanga	612	600	954	900
Lempuyang/ Zingiber Aromaticum	-	-	-	-
Lidah Buaya/ Oliviera	-	-	-	-
Mengkudu/ Indian Mulberry	110	110	180	60
Temuireng/ Black Turmeric	-	-	-	-
Temukunci/ Chinese Keys	-	-	-	-
Temulawak/ Java Turmeric	-	-	-	-
Sambiloto/ King of Bitter	-	-	-	-

Catatan/Note: ...

Sumber/Source: BPS, Statistik Pertanian Hortikultura SPH-TBF/BPS-Statistics Indonesia, Agricultural Statistic for Horticulture SPH-TBF

Tabel 5.1.9 Luas Panen Tanaman Hias Menurut Kecamatan dan Jenis Tanaman di Kabupaten Sekadau (m²), 2019 and 2020
Table *Harvested Area of Ornamental Plants by Subdistrict and Kind of Plant in Sekadau Regency (m²), 2019 and 2020*

Kecamatan Subdistrict	Anggrek/ <i>Orchid</i>		Krisan/ <i>Chrysantemum</i>	
	2019	2020	2019	2020
(1)	(2)	(3)	(4)	(5)
Nanga Mahap	-	-	-	-
Nanga Taman	-	-	-	-
Sekadau Hulu	-	-	-	-
Sekadau Hilir	-	-	-	-
Belitang Hilir	-	-	-	-
Belitang	-	-	-	-
Belitang Hulu	-	-	-	-
Sekadau	-	-	-	-

Lanjutan Tabel/*Continued Table* 5.1.9

Kecamatan <i>Subdistrict</i>	Mawar/Rose		Sedap Malam/Tuberose	
	2019	2020	2019	2020
(1)	(6)	(7)	(8)	(9)
Nanga Mahap	-	-	-	-
Nanga Taman	-	-	-	-
Sekadau Hulu	-	-	-	-
Sekadau Hilir	-	-	-	-
Belitang Hilir	-	-	-	-
Belitang	-	-	-	-
Belitang Hulu	-	-	-	-
Sekadau	-	-	-	-

Catatan/*Note*: ...

Sumber/*Source*: BPS, Statistik Pertanian Hortikultura SPH-TH/BPS-*Statistics Indonesia, Agricultural Statistik for Horticulture SPH-TH*

Tabel
Table 5.1.10

Produksi Tanaman Hias Menurut Kecamatan dan Jenis Tanaman di Kabupaten Sekadau (tangkai), 2019 and 2020
Production of Ornamental Plants by Subdistrict and Kind of Plant in Sekadau Regency (stalks), 2019 and 2020

Kecamatan Subdistrict	Anggrek/ <i>Orchid</i>		Krisan/ <i>Chrysantemum</i>	
	2019	2020	2019	2020
(1)	(2)	(3)	(4)	(5)
Nanga Mahap	-	-	-	-
Nanga Taman	-	-	-	-
Sekadau Hulu	-	-	-	-
Sekadau Hilir	-	-	-	-
Belitang Hilir	-	-	-	-
Belitang	-	-	-	-
Belitang Hulu	-	-	-	-
Sekadau	-	-	-	-

Lanjutan Tabel/*Continued Table* 5.1.10

Kecamatan Subdistrict	Mawar/Rose		Sedap Malam/Tuberose	
	2019	2020	2019	2020
(1)	(6)	(7)	(8)	(9)
Nanga Mahap	-	-	-	-
Nanga Taman	-	-	-	-
Sekadau Hulu	-	-	-	-
Sekadau Hilir	-	-	-	-
Belitang Hilir	-	-	-	-
Belitang	-	-	-	-
Belitang Hulu	-	-	-	-
Sekadau	-	-	-	-

Catatan/Note: ...

Sumber/Source: BPS, Statistik Pertanian Hortikultura SPH-TH/BPS-Statistics Indonesia, *Agricultural Statistik for Horticulture SPH-TH*

Tabel
Table 5.1.11

**Luas Panen Tanaman Hias Menurut Jenis Tanaman di
Kabupaten Sekadau (m²), 2017–2020**
**Harvested Area of Ornamental Plants by Kind of Plant in
Sekadau Regency (m²), 2017–2020**

Jenis Tanaman Kind of Plants	2017	2018	2019	2020
(1)	(2)	(3)	(4)	(5)
Angrek/ <i>Orchid</i>	-	-	-	-
Anthurium Bunga/ <i>Flamingo Lily Flower</i>	-	-	-	-
Anthurium Daun/ <i>Anthurium</i>	-	-	-	-
Anyelir/ <i>Carnation</i>	-	-	-	-
Balaceng/ <i>Dieffenbacia</i>	-	-	-	-
Dracaena/ <i>Dracaena</i>	-	-	-	-
Euphorbia/ <i>Euphorbia</i>	-	-	-	-
Gladiol/ <i>Gladiol</i>	-	-	-	-
Hanjuang/ <i>Cordyline</i>	-	-	-	-
Herbras/ <i>Gerbera</i>	-	-	-	-
Kamboja Jepang/ <i>Adenium</i>	-	-	-	-
Keladi Hias/ <i>Caladium</i>	-	-	-	-
Krisan/ <i>Chrysantemum</i>	-	-	-	-
Mawar/ <i>Rose</i>	-	-	-	-
Melati/ <i>Jasmine</i>	-	-	-	-
Monstera/ <i>Monstera</i>	-	-	-	-
Pakis/ <i>Leather Leaf Fern</i>	-	-	-	-
Palem/ <i>Palm</i>	-	-	-	-
Pedang-Pedangan/ <i>Sansevieria</i>	-	-	-	-
Philodendron/ <i>Philodendron</i>	-	-	-	-

Lanjutan Tabel/*Continued Table* 5.1.11

Jenis Tanaman <i>Kind of Plants</i>	2017	2018	2019	2020
(1)	(2)	(3)	(4)	(5)
Pisang-Pisangan/ <i>Heliconia</i>	-	-	-	-
Sedap Malam/ <i>Tuberose</i>	-	-	-	-
Soka/ <i>Ixora</i>	-	-	-	-
Sri Rejeki/ <i>Aglaonema</i>	-	-	-	-

Catatan/Note: ...

Sumber/Source: BPS, Statistik Pertanian Hortikultura SPH-TH/BPS-Statistics Indonesia, *Agricultural Statistik for Horticulture SPH-TH*

Tabel 5.1.12 **Produksi Tanaman Hias Menurut Jenis Tanaman di Kabupaten Sekadau (tangkai), 2017–2020**
Table 5.1.12 **Production of Ornamental Plants by Kind of Plant in Sekadau Regency (stalks), 2017–2020**

Jenis Tanaman <i>Kind of Plants</i>	2017	2018	2019	2020
(1)	(2)	(3)	(4)	(5)
Angrek/ <i>Orchid</i>	-	-	-	-
Anthurium Bunga/ <i>Flamingo Lily Flower</i>	-	-	-	-
Anthurium Daun/ <i>Anthurium</i>	-	-	-	-
Anyelir/ <i>Carnation</i>	-	-	-	-
Balanceng/ <i>Dieffenbacia</i>	-	-	-	-
Dracaena/ <i>Dracaena</i>	-	-	-	-
Euphorbia/ <i>Euphorbia</i>	-	-	-	-
Gladiol/ <i>Gladiol</i>	-	-	-	-
Hanjuang/ <i>Cordylina</i>	-	-	-	-
Herbras/ <i>Gerbera</i>	-	-	-	-
Kamboja Jepang/ <i>Adenium</i>	-	-	-	-
Keladi Hias/ <i>Caladium</i>	-	-	-	-
Krisan/ <i>Chrysantemum</i>	-	-	-	-
Mawar/ <i>Rose</i>	-	-	-	-
Melati/ <i>Jasmine</i>	-	-	-	-
Monstera/ <i>Monstera</i>	-	-	-	-
Pakis/ <i>Leather Leaf Fern</i>	-	-	-	-
Palem/ <i>Palm</i>	-	-	-	-
Pedang-Pedangan/ <i>Sansevieria</i>	-	-	-	-
Philodendron/ <i>Philodendron</i>	-	-	-	-

Lanjutan Tabel/Continued Table 5.1.12

Jenis Tanaman Kind of Plants	2017	2018	2019	2020
(1)	(2)	(3)	(4)	(5)
Pisang-Pisangan/ <i>Heliconia</i>	-	-	-	-
Sedap Malam/ <i>Tuberose</i>	-	-	-	-
Soka/ <i>Ixora</i>	-	-	-	-
Sri Rejeki/ <i>Aglaonema</i>	-	-	-	-

Catatan/Note: ...

Sumber/Source: BPS, Statistik Pertanian Hortikultura SPH-TH/BPS-Statistics Indonesia, Agricultural Statistik for Horticulture SPH-TH

Tabel 5.1.13 **Produksi Buah-buahan Menurut Kecamatan dan Jenis Tanaman di Kabupaten Sekadau (ton), 2019 and 2020**
Table 5.1.13 **Production of Fruits by Subdistrict and Kind of Plant in Sekadau Regency (ton), 2019 and 2020**

Kecamatan Subdistrict	Mangga/Mango		Durian/Durian	
	2019	2020	2019	2020
(1)	(2)	(3)	(4)	(5)
Nanga Mahap	0,6	0,2	15	1,8
Nanga Taman	1,7	1	191	80,5
Sekadau Hulu	5,0	2,8	51,1	36,4
Sekadau Hilir	12,8	12,3	107,4	-
Belitang Hilir	22,8	5,8	9,6	4,8
Belitang	2,7	-	5,0	4
Belitang Hulu	140,0	-	42,5	-
Sekadau	185,6	2,21	421,6	127,5

Lanjutan Tabel/*Continued Table 5.1.13*

Kecamatan Subdistrict	Jeruk Siam/Orange Tangerine		Pisang/Banana	
	2019	2020	2019	2020
(1)	(6)	(7)	(8)	(9)
Nanga Mahap	-	0,1	6,3	0,3
Nanga Taman	-	-	30,5	40,5
Sekadau Hulu	-	-	52,5	54,2
Sekadau Hilir	98,9	165,2	20,8	12,6
Belitang Hilir	1,4	1,6	4,1	6,2
Belitang	1,4	0,9	2,1	9,4
Belitang Hulu	10,3	6	226,4	65
Sekadau	112	173,8	342,7	188,2

Lanjutan Tabel/*Continued Table* 5.1.13

Kecamatan Subdistrict	Pepaya/Papaya		Salak/Snakefruit	
	2019	2020	2019	2020
(1)	(10)	(11)	(12)	(13)
Nanga Mahap	6	1,3	-	-
Nanga Taman	21,5	16,6	-	-
Sekadau Hulu	-	-	-	-
Sekadau Hilir	18,6	9,5	5,6	2,6
Belitang Hilir	1,2	4,4	0,2	0,1
Belitang	-	7,3	8,7	11,4
Belitang Hulu	4,0	1,8	-	-
Sekadau	51,3	40,9	14,5	14,1

Lanjutan Tabel/*Continued Table* 5.1.13

Kecamatan Subdistrict	Duku/Langsar/Kokosan/Duku		Nangka/Cempedak/Jackfruit	
	2019	2020	2019	2020
(1)	(10)	(11)	(12)	(13)
Nanga Mahap	6,1	3	27,7	7,9
Nanga Taman	-	20,2	7,6	6,6
Sekadau Hulu	25,6	45,9	11	5,6
Sekadau Hilir	8,9	2,1	19,4	17
Belitang Hilir	4,8	3,2	6,5	5
Belitang	-	-	2,4	-
Belitang Hulu	2,4	2,6	69,1	94,9
Sekadau	47,8	77	143,7	137

Catatan/Note: ...

Sumber/Source: BPS, Statistik Pertanian Hortikultura SPH-BST/BPS-Statistics Indonesia, Agricultural Statistic for Horticulture SPH-BST

Tabel
Table 5.1.14

Produksi Buah–Buahan dan Sayuran Tahunan Menurut Jenis Tanaman di Kabupaten Sekadau (kw), 2017–2020
Production of Annual Fruits and Vegetables by Kind of Plant in Sekadau Regency (qui), 2017–2020

Jenis Tanaman Kind of Plants	2017	2018	2019	2020
(1)	(2)	(3)	(4)	(5)
Alpukat/Avocado	...	2	1	1
Anggur/Grape	...	-	-	-
Apel/Apple	...	-	-	-
Belimbing/Star Fruit	...	85	39	28
Duku/Langsat/Kokosan/Duku	...	997	478	770
Durian/Durian	...	15 271	4 216	1 275
Jambu Air/Water Apple	...	235	184	127
Jambu Biji/Guava	...	713	320	212
Jengkol/Jengkol	...	1 097	677	350
Jeruk Besar/Pomelo	...	233	145	85
Jeruk Siam/Keprok/Orange/ Tangerine	...	2 204	1 120	1 738
Mangga/Mango	...	804	1 856	221
Manggis/Mangosteen	...	86	126	19
Markisa/Konyal/Passion fruit	...	-	-	-
Melinjo/Gnetum/Melinjo	...	34	36	14
Nangka/Cempedak/Jackfruit	...	1 900	1 437	1 370
Nenas/Pineapple	...	138	64	47
Pepaya/Papaya	...	483	513	409
Petai/Twisted Cluster Bean	...	412	195	129

Lanjutan Tabel/*Continued Table* 5.1.14

Jenis Tanaman Kind of Plants	2017	2018	2019	2020
(1)	(2)	(3)	(4)	(5)
Pisang/ <i>Banana</i>	...	3 814	3 427	1 882
Rambutan/ <i>Rambutan</i>	...	3 685	2 314	103
Salak/ <i>Snakefruit</i>	...	290	145	141
Sawo/ <i>Sapodilla/Sawo</i>	...	166	197	360
Sirsak/ <i>Soursop</i>	...	46	49	41
Sukun/ <i>Breadfruit</i>	...	178	53	31

Catatan/*Note*: ...

Sumber/*Source*: BPS, Statistik Pertanian Hortikultura SPH-BST/*BPS-Statistics Indonesia, Agricultural Statistic for Horticulture SPH-BST*

5.2 PERKEBUNAN ESTATE CROPS

Tabel 5.2.1 **Luas Areal Tanaman Perkebunan Menurut Kecamatan dan Jenis Tanaman di Kabupaten Sekadau (ha), 2019 dan 2020**
Planted Area of Estate Crops by Subdistrict and Type of Crops in Sekadau Regency (ha), 2019 dan 2020

Kecamatan Subdistrict	Kelapa Sawit/Oil Palm		Kelapa/Coconut	
	2019	2020	2019	2020
(1)	(2)	(3)	(4)	(5)
Nanga Mahap
Nanga Taman
Sekadau Hulu
Sekadau Hilir
Belitang Hilir
Belitang
Belitang Hulu
Sekadau	105 654	105 563	13	13

Lanjutan Tabel/Continued Table 5.2.1

Kecamatan Subdistrict	Karet/Rubber		Kopi/Coffee	
	2019	2020	2019	2020
(1)	(6)	(7)	(8)	(9)
Nanga Mahap
Nanga Taman
Sekadau Hulu
Sekadau Hilir
Belitang Hilir
Belitang
Belitang Hulu
Sekadau	44 144	44 144	1	41

Lanjutan Tabel/*Continued Table 5.2.1*

Kecamatan Subdistrict	Kakao/Cocoa		Tebu/Sugar cane	
	2019	2020	2019	2020
(1)	(10)	(11)	(12)	(13)
Nanga Mahap
Nanga Taman
Sekadau Hulu
Sekadau Hilir
Belitang Hilir
Belitang
Belitang Hulu
Sekadau	348	348	0	0

Lanjutan Tabel/*Continued Table 5.2.1*

Kecamatan Subdistrict	Teh/ <i>Tea</i>		Tembakau/ <i>Tobacco</i>	
	2019	2020	2019	2020
(1)	(14)	(15)	(16)	(17)
Nanga Mahap
Nanga Taman
Sekadau Hulu
Sekadau Hilir
Belitang Hilir
Belitang
Belitang Hulu
Sekadau

Catatan/*Note*: ...

Sumber/*Source*: Dinas Perkebunan Provinsi Kalimantan Barat/*Estate Services of Kalimantan Barat Province*

Tabel
Table 5.2.2

Produksi Perkebunan Menurut Kecamatan dan Jenis Tanaman di Kabupaten Sekadau (Ribuan ton), 2019 dan 2020

Production of Estate by Subdistrict and Type of Crops in Sekadau Regency (Thousand ton), 2019 and 2020

Kecamatan Subdistrict	Kelapa Sawit/Oil Palm		Kelapa/Coconut	
	2019	2020	2019	2020
(1)	(2)	(3)	(4)	(5)
Nanga Mahap
Nanga Taman
Sekadau Hulu
Sekadau Hilir
Belitang Hilir
Belitang
Belitang Hulu
Sekadau	238 060	239 234	1	1

Lanjutan Tabel/*Continued Table* 5.2.2

Kecamatan Subdistrict	Karet/Rubber		Kopi/Coffee	
	2019	2020	2019	2020
(1)	(6)	(7)	(8)	(9)
Nanga Mahap
Nanga Taman
Sekadau Hulu
Sekadau Hilir
Belitang Hilir
Belitang
Belitang Hulu
Sekadau	23 476	23 401	0,2	1

Lanjutan Tabel/*Continued Table* 5.2.2

Kecamatan Subdistrict	Kakao/Cocoa		Tebu/Sugar cane	
	2019	2020	2019	2020
(1)	(10)	(11)	(12)	(13)
Nanga Mahap
Nanga Taman
Sekadau Hulu
Sekadau Hilir
Belitang Hilir
Belitang
Belitang Hulu
Sekadau	64	61	0	0

Lanjutan Tabel/*Continued Table* 5.2.2

Kecamatan Subdistrict	Teh/Tea		Tembakau/Tobacco	
	2019	2020	2019	2020
(1)	(14)	(15)	(16)	(17)
Nanga Mahap
Nanga Taman
Sekadau Hulu
Sekadau Hilir
Belitang Hilir
Belitang
Belitang Hulu
Sekadau

Catatan/Note: ...

Sumber/Source: Dinas Perkebunan Provinsi Kalimantan Barat/*Estate Services of Kalimantan Barat Province*

5.3 PERTERNAKAN ANIMAL HUSBANDARY

Tabel 5.3.1 Populasi Ternak Menurut Kecamatan dan Jenis Ternak di Kabupaten Sekadau (ekor), 2020
Livestock Population by Subdistrict and Kind of Livestock in Sekadau Regency (tails), 2020

Kecamatan Subdistrict	Sapi Potong Beef Cattle	Kerbau Buffalo	Kambing Goat	Babi Pig	Domba Sheep
(1)	(2)	(3)	(4)	(5)	(6)
Nanga Mahap	62	-	25	756	-
Nanga Taman	37	-	15	304	-
Sekadau Hulu	35	-	28	637	-
Sekadau Hilir	820	-	246	2 755	-
Belitang Hilir	19	-	12	446	-
Belitang	59	-	37	237	2
Belitang Hulu	8	-	2	154	-
Sekadau 2020	1 040	-	365	5 289	2

Catatan/Note: ...

Sumber/Source: Dinas Ketahanan Pangan, Pertanian dan Perikanan Kabupaten Sekadau/ Agriculture departement of Sekadau Regency

Tabel 5.3.2 **Populasi Unggas Menurut Kecamatan dan Jenis Unggas di Kabupaten Sekadau (ekor), 2020**
Poultry Population by Subdistrict and Kind of Poultry in Sekadau Regency (tails), 2020

Kecamatan Subdistrict	Ayam Kampung Native Chicken	Ayam Petelur Layer	Ayam Pedaging Broiler	Itik Duck	Itik Manila Muscovy Duck
(1)	(2)	(3)	(4)	(5)	(5)
Nanga Mahap	10 902	925	9 710	726	1 439
Nanga Taman	3 898	200	-	552	1 157
Sekadau Hulu	14 267	800	69 300	977	711
Sekadau Hilir	44 650	-	1 053 800	7 081	5 261
Belitang Hilir	29 600	-	139 900	688	2 891
Belitang	29 166	350	56 300	1 487	1 040
Belitang Hulu	1 132	-	-	34	131
Sekadau 2020	133 615	2 275	1 329 010	11 482	12 630
2019	135 005	202	1 251 442	12 018	12 194

Catatan/Note: ...

Sumber/Source: Dinas Ketahanan Pangan, Pertanian dan Perikanan Kabupaten Sekadau/ Agriculture department of Sekadau Regency

Tabel
Table 5.3.3**Jumlah Rumah Tangga Perikanan Budidaya Menurut Kecamatan dan Jenis Budidaya di Kabupaten Sekadau, 2020**
Number of Aquaculture Households by Subdistrict and Type of Aquaculture in Sekadau Regency, 2020

Kecamatan Subdistrict	Budidaya Laut Marine Culture	Tambak Brackish Water Pond	Kolam Fresh Water Pond	Keramba Cage	Jaring Apung Floating Cage Net	Sawah Paddy Field	Jumlah Total
(1)	(2)	(3)	(4)	(5)	(6)	(7)	(8)
Nanga Mahap	0	0	62	0	35	0	97
Nanga Taman	0	0	77	0	24	0	101
Sekadau Hulu	0	0	94	0	63	0	157
Sekadau Hilir	0	0	224	0	94	0	318
Belitang Hilir	0	0	75	0	51	0	126
Belitang	0	0	52	0	42	0	94
Belitang Hulu	0	0	63	0	0	0	33
Sekadau 2020	0	0	617	0	309	0	926

Catatan/Note: ...

Sumber/Source: Dinas Ketahanan Pangan, Pertanian dan Perikanan Kabupaten Sekadau/ Agriculture departement of Sekadau Regency

Tabel
Table 5.3.4

Produksi Perikanan Budidaya Menurut Kecamatan dan Subsektor di Kabupaten Sekadau (ton), 2020
Production of Aquaculture by Subdistrict and Subsector in Sekadau Regency (ton), 2020

Kecamatan Subdistrict	Budidaya Laut Marine Culture	Tambak Brackish Water Pond	Kolam Fresh Water Pond	Keramba Cage	Jaring Apung Floating Cage Net	Sawah Paddy Field	Jumlah Total
(1)	(2)	(3)	(4)	(5)	(6)	(7)	(8)
Nanga Mahap	0	0	67,70	0	29,28	0	96,98
Nanga Taman	0	0	67,72	0	29,69	0	97,41
Sekadau Hulu	0	0	59,63	0	26,17	0	85,80
Sekadau Hilir	0	0	115,86	0	47,24	0	163,10
Belitang Hilir	0	0	52,65	0	22,49	0	75,14
Belitang	0	0	44,71	0	22,31	0	67,02
Belitang Hulu	0	0	15,75	0	11,34	0	27,09
Sekadau 2020	0	0	424,02	0	188,52	0	612,54

Catatan/Note: ...

Sumber/Source: Dinas Ketahanan Pangan, Pertanian dan Perikanan Kabupaten Sekadau/ Agriculture departement of Sekadau Regency

Tabel 5.3.5 Jumlah Perahu/Kapal Menurut Kecamatan dan Jenis Kapal di Kabupaten Sekadau, 2020
Number of Finishing Boats by Subdistrict and Type of Boat in Sekadau Regency, 2020

Kecamatan Subdistrict	Perahu Tanpa Motor Nonpowered Boat	Perahu Motor Tempel Outboard Motorboat	Kapal Motor Inboard Motorboat
(1)	(2)	(3)	(4)
Nanga Mahap	12	0	0
Nanga Taman	10	0	0
Sekadau Hulu	11	0	0
Sekadau Hilir	32	0	0
Belitang Hilir	14	0	0
Belitang	28	0	0
Belitang Hulu	18	0	0
Sekadau 2020	125	0	0

Catatan/Note: ...

Sumber/Source: Dinas Ketahanan Pangan, Pertanian dan Perikanan Kabupaten Sekadau/ Agriculture department of Sekadau Regency

Tabel 5.3.6 **Produksi Perikanan Budidaya Kolam Menurut Kecamatan dan Jenis di Kabupaten Sekadau (ton), 2020**
Table **Production of Fresh Water Pond Aquaculture by Subdistrict and Type of Fish in Sekadau Regency (ton), 2020**

Kecamatan Subdistrict	Mas	Tengadak	Nila	Gurame	Jelawat	Lele	Lainnya
(1)	(2)	(3)	(4)	(5)	(6)	(7)	(8)
Nanga Mahap	11,52	1,12	24,59	1,34	1,24	25,54	1,15
Nanga Taman	10,01	1,22	22,98	1,44	1,33	24,28	1,67
Sekadau Hulu	9,71	0	21,83	1,36	1,22	22,34	1,94
Sekadau Hilir	16,64	1,32	45,77	1,68	1,63	25,72	1,55
Belitang Hilir	7,52	0	16,57	1,21	1,34	23,18	1,46
Belitang	5,33	0	18,92	1,23	0	18,01	1,22
Belitang Hulu	4,68	0	6,22	0	0	3,72	1,13
Sekadau 2020	65,41	3,66	156,88	8,26	6,76	142,79	10,12

Catatan/Note: ...

Sumber/Source: Dinas Ketahanan Pangan, Pertanian dan Perikanan Kabupaten Sekadau/ Agriculture departement of Sekadau Regency

Tabel
Table 5.3.7

Produksi Perikanan Budidaya Keramba Jaring Apung Menurut Jenis dan Kecamatan di Kabupaten Sekadau (ton), 2020

Production of Floating Cage Net Aquaculture by Sub District and Type of Fish in Sekadau Regency (ton), 2020

Kecamatan Subdistrict	Mas	Tengadak	Nila	Gurame	Jelawat	Lele	Patin
(1)	(2)	(3)	(4)	(5)	(6)	(7)	(8)
Nanga Mahap	4,44	0	24,84	0	0	0	0
Nanga Taman	4,55	0	25,13	0	0	0	0
Sekadau Hulu	4,88	0	21,29	0	0	0	0
Sekadau Hilir	6,09	0	41,15	0	0	0	0
Belitang Hilir	3,84	0	18,65	0	0	0	0
Belitang	3,92	0	18,39	0	0	0	0
Belitang Hulu	3,53	0	7,82	0	0	0	0
Sekadau 2020	31,25	0	157,27	0	0	0	0

Catatan/Note: ...

Sumber/Source: Dinas Ketahanan Pangan, Pertanian dan Perikanan Kabupaten Sekadau/ *Agriculture department of Sekadau Regency*

**5.5 KEHUTANAN
FORESTRY**

Tabel 5.5.1 Luas Kawasan Hutan dan Perairan menurut Kecamatan di Kabupaten Sekadau, 2020
Area of Forest and Waters by District in Sekadau Regency, 2020

Kecamatan <i>Subdistrict</i>	Hutan Lindung <i>Protected forest</i>	Hutan Produksi <i>Production forest</i>			Jumlah <i>Total</i>
		Terbatas <i>Limited</i>	Tetap <i>permanent</i>	Dapat dikonversi <i>enable to be converted</i>	
(1)	(2)	(3)	(4)	(5)	(6)
Nanga Mahap	21 827,67	344,48	19 236,52	...	41 408,67
Nanga Taman	34 760,10	...	14 617,37	...	49 377,47
Sekadau Hulu	-
Sekadau Hilir	4 999,10	...	4 999,10
Belitang Hilir	17 659,58	...	17 659,58
Belitang	-
Belitang Hulu	36 905,50	...	36 905,50
Sekadau 2020	56 587,77	344,48	93 418,07	...	150 350,32

Catatan/Note: ...

Sumber/Source: Kesatuan Pengelolaan Hutan Kabupaten Sekadau/ *Forest Management Unit of Sekadau Regency*

GEOGRAFI DAN IKLIM

Geography and Climate



Perusahaan Listrik Negara (PT PLN) merupakan sebuah BUMN yang penyedia kebutuhan listrik di Indonesia. Di **Kabupaten Sekadau** penggunaanya terdapat sebanyak **41 440** Pelanggan

Satuan Pengelola Air Minum (SPAM) Sekadau melayani **7.175** pelanggan , Pelanggan terbanyak berada di Kecamatan **Sekadau Hilir**



PENJELASAN TEKNIS

1. **Pelanggan** adalah individu atau kelompok, baik rumah tangga, perusahaan atau institusi non-profit yang membeli air bersih dari perusahaan air bersih. Air disalurkan adalah volume air bersih dari perusahaan air bersih.
2. **Kapasitas listrik terpasang** adalah total kapasitas dari seluruh mesin pembangkit listrik yang dioperasikan.
3. **Listrik yang dibangkitkan** adalah jumlah listrik yang dibangkitkan oleh seluruh mesin pembangkit listrik dan dinyatakan dalam satuan dasar Watt/jam.
4. **Jumlah listrik/gas/air bersih yang terjual** adalah banyaknya listrik/gas/air bersih yang disalurkan kepada para pelanggan.

TECHNICAL NOTES

1. **Customers** are individuals or groups, whether household, company or non-profit institutions that buy water supply from water supply establishment. Distributed water is the volume of water supply from water supply establishment.
2. **Installed electricity capacity** is the total capacity of all operated power plants machines. Electricity generated is the amount of electricity generated by all power plant engine in Watt hour's standard unit.
3. **The electricity generated** is the amount of electricity generated by all power generating machines and is expressed in basic units of Watts / hour.
4. **Sold electricity/gas/cleaned water** is total electricity/gas/ cleaned water distributed to customers.

<https://sekadaukab.bps.go.id>

ULASAN

Listrik merupakan salah satu kebutuhan pokok masyarakat, guna memenuhi kebutuhan listrik masyarakat maka Negara membuat Perusahaan Listrik Negara (PLN).

Jumlah pelanggan PLN di Kabupaten Sekadau sebanyak 41.440 pelanggan, dengan golongan pelanggan terbanyak berasal menggunakan daya 900 VA (59,77%). Dari seluruh pelanggannya PLN mendapatkan nilai penjualan pada Tahun 2020 sebesar 59,48 Triliyun Rupiah

Satuan Pengelola Air Minum (SPAM) Sekadau melayani 7.798 pelanggan. Apabila dilihat dari golongan pelanggannya maka golongan yang paling banyak menjadi pelanggan SPAM adalah golongan rumahtangga sebanyak 6.414 (82,25%) pelanggan. Sebagian besar pelanggan SPAM Sekadau berada di Kecamatan Sekadau Hilir sebanyak 5.572 (71,45%).

Jumlah air minum yang disalurkan kepada pelanggan sebanyak 1.860.395 m³, sehingga SPAM Sekadau memperoleh pendapatan sebesar 8,90 Milyar Rupiah.

DESCRIPTION

Electricity is one of the basic needs of people. To fulfill the needs, there is National Electric Company (PLN).

The electric customer in Sekadau are 41.440, which the most customers are from those installing the Capacity of 900 VA (59,77%). From all customers the PLN gets selling values 59,48 Trillion Rupiahs.

Water supply Office (SPAM) give service to 7.798 customers where the most customers are from the households which is 6.414 customers (82,25%). Most of them are on Sekadau Hilir which is 5.572 customers (71,45%).

The volume of fresh water distributed to customers were 1.860.395 m³, and SPAM gets income 8,90 Billion Rupiahs.

Tabel
Table 6.1

Daya Terpasang, Produksi, dan Distribusi Listrik PT. PLN (Persero) pada Cabang/Ranting PLN Menurut Kecamatan di Kabupaten Sekadau , 2020
Installed Electricity Power, Production, and Distribution of PT. PLN (Persero) at PLN Branch by Subdistrict in Sekadau Regency , 2020

Kecamatan Subdistrict	Daya Terpasang Installed Electricity Power (KW)	Produksi Listrik Electricity Production (KWh)	Listrik Terjual Electricity Sold (KWh)	Dipakai Sendiri Own Used (KWh)	Susut/ Hilang Shrinkage/ Lost (KWh)
(1)	(2)	(3)	(4)	(5)	(6)
Nanga Mahap
Nanga Taman
Sekadau Hulu
Sekadau Hilir
Belitang Hilir
Belitang
Belitang Hulu
Sekadau

Catatan/Note:

Sumber/Source: PLN (Persero) Ranting Sekadau / National Electricity Company (Sekadau representative)

Tabel
Table 6.2**Jumlah Pelanggan Listrik Menurut Kecamatan di
Kabupaten Sekadau , 2016–2020**
**Number of Electricity Customers by Subdistrict in Sekadau
Regency, 2016–2020**

Kecamatan Subdistrict	2016	2017	2018	2019	2020
(1)	(2)	(3)	(4)	(5)	(6)
Nanga Mahap
Nanga Taman
Sekadau Hulu
Sekadau Hilir
Belitang Hilir
Belitang
Belitang Hulu
Sekadau	30 081	32 961	35 881	38 390	41 440

Catatan/Note: ...

Sumber/Source: PLN (Persero) Ranting Sekadau / National Electricity Company (Sekadau representative)

Tabel 6.3 Jumlah Pelanggan dan Air yang Disalurkan Menurut Kecamatan di Kabupaten Sekadau , 2020
Number of Customers and Distributed Water by Subdistrict in Sekadau Regency , 2020

Kecamatan Subdistrict	Pelanggan Number of Customers	Air Disalurkan Distributed Water (m ³)	Nilai Value (Rp)
(1)	(2)	(3)	(4)
Nanga Mahap	0	0	0
Nanga Taman	888	186 173	683 546 800
Sekadau Hulu	950	224 165	796 528 200
Sekadau Hilir	5 572	1 357 417	6 983 328 900
Belitang Hilir	388	92 640	438 882 800
Belitang	0	0	0
Belitang Hulu	0	0	0
Sekadau	7 798	1 860 395	8 902 286 700

Catatan/Note: ...

Sumber/Source: UPTD SPAM Kabupaten Sekadau/ Integrated Service Unit of Water Supply System of Sekadau Regency

Tabel
Table 6.4**Jumlah Pelanggan Listrik Menurut Kecamatan dan Daya Terpasang di Kabupaten Sekadau , 2020**
Number of Registered Electricity Customers by Subdistrict and Installed Capacity in Sekadau Regency , 2020

Kecamatan Subdistrict	Daya Terpasang/ Installed Capacity					
	450 VA	900 VA	1300 VA	2200 VA	3500-5500 VA	> 6600 VA
(1)	(2)	(3)	(4)	(5)	(6)	(7)
Nanga Mahap
Nanga Taman
Sekadau Hulu
Sekadau Hilir
Belitang Hilir
Belitang
Belitang Hulu
Sekadau	8 161	24 769	6 159	1 579	444	328

Catatan/Note: ...

Sumber/Source: PLN (Persero) Ranting Sekadau / National Electricity Company (Sekadau representative)

Tabel
Table 6.5**Jumlah Listrik Terjual Menurut Kecamatan dan Daya Terpasang di Kabupaten Sekadau (Kwh), 2020**
Amount of Electricity Sold to Costumers by Subdistrict and Installed Capacity in Sekadau Regency (Kwh), 2020

Kecamatan Subdistrict	Daya Terpasang/ Installed Capacity					
	450 VA	900 VA	1300 VA	2200 VA	3500-5500 VA	> 6600 VA
(1)	(2)	(3)	(4)	(5)	(6)	(7)
Nanga Mahap
Nanga Taman
Sekadau Hulu
Sekadau Hilir
Belitang Hilir
Belitang
Belitang Hulu
Sekadau	10 701 386	24 181 456	8 255 963	5 047 589	1 534 055	8 319 707

Catatan/Note: ...

Sumber/Source: PLN (Persero) Ranting Sekadau / National Electricity Company (Sekadau representative)

Tabel
Table 6.6**Nilai Penjualan Listrik Menurut Kecamatan dan Daya Terpasang di Kabupaten Sekadau (Ribu Rupiah), 2020**
Value of Electricity Sold by Subdistrict and Installed Capacity in Sekadau Regency (Thousand Rupiahs), 2020

Kecamatan Subdistrict	Daya Terpasang/ Installed Capacity					
	450 VA	900 VA	1300 VA	2200 VA	3500-5500 VA	> 6600 VA
(1)	(2)	(3)	(4)	(5)	(6)	(7)
Nanga Mahap
Nanga Taman
Sekadau Hulu
Sekadau Hilir
Belitang Hilir
Belitang
Belitang Hulu
Sekadau	1 311 548	26 392 578	11 471 803	6 373 418	1 992 537	11 939 351

Catatan/Note: ...

Sumber/Source: PLN (Persero) Ranting Sekadau / National Electricity Company (Sekadau representative)

Tabel
Table 6.7**Jumlah Pelanggan dan Air yang Disalurkan Menurut Pelanggan di Kabupaten Sekadau, 2020**
Number of Customers and Distributed Clean Water by Type of Customers in Sekadau Regency, 2020

Pelanggan Customers	Pelanggan Customers	Air Disalurkan Distributed Water (m3)	Nilai/Value (rupiah)
(1)	(2)	(3)	(4)
Sosial/Social	217	147 903	321 969 600
Rumah Tangga/Household	6 414	1 375 110	5 630 079 500
Instansi Pemerintah/TNI/Polri Government Institution/Military/Police	83	39 526	308 701 600
Niaga/Trade	838	227 443	2 138 075 200
Industri/Industry	19	33 116	474 865 600
Khusus/Exclusive	227	37 297	28 595 200
Jumlah/Total	7 798	1 860 395	8 902 286 700

Catatan/Note: ...

Sumber/Source: UPTD SPAM Kabupaten Sekadau/ Integrated Service Unit of Water Supply System of Sekadau Regency

Tabel
Table 6.8

Jumlah Sentra, Unit Usaha dan Tenaga Kerja Industri Kecil/Kerajinan Menurut Kecamatan dan Nilai Investasi di Kabupaten Sekadau (ribu rupiah), 2020
Number of Central, Unit and Labor of Small/Handcraft Industry by Subdistrict and Investment Value in Sekadau Regency (thousand rupiahs), 2020

Kecamatan Subdistrict	Sentra Central	Tenaga Kerja Labor	Nilai Investasi Investment Value
(1)	(2)	(3)	(4)
Nanga Mahap	2	26	13 000
Nanga Taman	2	56	18 650
Sekadau Hulu	1	7	3 750
Sekadau Hilir	5	66	59 350
Belitang Hilir	0	0	0
Belitang	1	4	2 000
Belitang Hulu	5	50	82 300
Sekadau	16	209	179 050

Catatan/Note: ...

Sumber/Source: Dinas Koperasi, UKM dan Perdagangan Kabupaten Sekadau / *Cooperative, Small and Micro Business, and Trade Office of Sekadau Regency*

Tabel
Table 6.9

Jumlah Unit Usaha Industri Pengolahan Berdasarkan Jenis Usaha dan Nilai Investasi di Kabupaten Sekadau (ribu rupiah), 2020
Number of Manufacture Industry by Classification and Investment Value in Sekadau Regency (thousand rupiahs), 2020

	<i>Jenis Usaha Classification</i>	<i>Unit Usaha Working Unit</i>	<i>Tenaga Kerja Labor</i>	<i>Nilai Investasi Investment Value</i>
	(1)	(2)	(3)	(4)
1	Anyaman Bambu	107	115	58 230
2	Air Isi Ulang	38	74	3 100 000
3	Air Minum dalam Kemasan	6	29	750 000
4	Barang dari Logam	1	1	30 000
5	Batako	67	182	2 910 500
6	Bengkel Motor/Mobil	82	192	3 176 050
7	Bidai	1	1	3 000
8	Bordir	10	21	48 000
9	Gula Botong	51	69	37 150
10	Industri Furniture	14	41	1 625 000
11	Kerupuk/ Kripik/ Empekyek	46	75	134 350
12	Las	11	24	286 000
13	Meubel Kayu	72	241	4 139 800
14	Pandai Besi	70	98	141 850
15	Parut Kelapa	12	24	41 350
16	Pembuat Kue	107	154	418 200
17	Pengetaman Kayu	7	21	390 500
18	Penjahit	82	133	635 600
19	Perhiasan	14	32	1 800 000
20	Pengrajin Manik-manik	11	11	5 500
21	Pembuatan Body Truk	6	36	990 000
22	Pembuat sampan	12	11	78 000
23	Penggilingan Padi	26	30	1 178 000

Lanjutan Tabel/*Continued Table 6.9*

	<i>Jenis Usaha Classification</i>	<i>Unit Usaha Working Unit</i>	<i>Tenaga Kerja Labor</i>	<i>Nilai Investasi Investment Value</i>
	(1)	(2)	(3)	(4)
24	Pengolahan Es Krim	1	4	5 000
25	Pengolahan Tepung	6	8	34 500
26	Percetakan/fotocopy	8	26	510 000
27	Seni Pahat	1	1	10 000
28	Tenun	41	43	62 500
29	Tahu/tempe	92	189	201 050
30	Tukang Gypsum	2	3	10 000
31	Teralis	2	7	115 000
32	Vulkanisir	1	8	85 000
33	Sowmill	1	3	52 000
34	Meubel dari Kaca	1	3	90 000
35	Service Elektronik	5	7	170 000
36	Industri Pakaian Jadi	3	24	19 750 470
37	Pembuatan Body Truk	1	5	5 000
38	Pembuat Jamu	1	1	300
39	Bumbu Rempah	1	2	500
	Sekadau	1 020	1 949	43 108 400

Catatan/Note: ...

Sumber/Source: Dinas Koperasi, UKM dan Perdagangan Kabupaten Sekadau / *Cooperative, Small and Micro Business, and Trade Office of Sekadau Regency*

PARIWISATA

Tourism

Tarif terendah hotel/penginapan di Kabupaten Sekadau adalah **Rp. 35.000,-** di Penginapan Glory, sedangkan **tarif tertinggi Rp.480.000,-** di Hotel Vinca Borneo.



Hotel/penginapan di Kabupaten Sekadau sebanyak **21 buah** yang tersebar di **seluruh kecamatan.**



PENJELASAN TEKNIS

1. **Industri manufaktur** adalah suatu kegiatan ekonomi yang melakukan kegiatan mengubah suatu barang dasar secara mekanis, kimia, atau dengan tangan sehingga menjadi barang jadi/setengah jadi, dan atau barang yang kurang nilainya menjadi barang yang lebih tinggi nilainya, dan sifatnya lebih dekat kepada pemakai akhir. Termasuk dalam kegiatan ini adalah jasa industri dan pekerjaan perakitan.
2. **Jasa industri** adalah kegiatan industri yang melayani keperluan pihak lain. Pada kegiatan ini bahan baku disediakan oleh pihak lain sedangkan pihak pengolah hanya melakukan pengolahannya dengan mendapat imbalan sebagai balas jasa (upah maklon).
3. **Perusahaan atau usaha industry** adalah suatu unit (kesatuan) usaha yang melakukan kegiatan ekonomi, bertujuan menghasilkan barang atau jasa, terletak pada suatu bangunan atau lokasi tertentu, dan mempunyai catatan administrasi tersendiri mengenai produksi dan struktur biaya serta ada seorang atau lebih yang bertanggung jawab atas usaha tersebut.

TECHNICAL NOTES

1. **Manufacturing industry** is defined as an economic activity processing basic goods mechanically, chemicals or manually into final or intermediate goods. It is also defined as processing of lower value goods into higher value goods as final or intermediate products. The activities also include services for manufacturing and assembling
2. **Services for manufacturing** is defined as a manufacturing activity which serving other manufacturing establishments. In this case, raw materials are supplied by others while the workers are paid as a compensation for processing raw materials
3. **A manufacturing establishment is defined** as a production unit engaged in economic activity, producing goods or services, located in a building or in a certain location, keeping a business record concerning the production and cost structure, and having a person or more that are responsible to those activities.

4. Industri manufaktur dikelompokkan ke dalam 4 golongan berdasarkan banyaknya pekerja, yaitu: industri besar (100 orang pekerja atau lebih), orang pekerja), industri kecil (5–19 orang pekerja), dan industri mikro (1–4 orang pekerja).

4. Manufacturing industries are categorized into four groups, based on the number of employees: large scale manufacturing (100 employees or more), medium scale manufacturing (20–99 employees), small scale manufacturing (5–19 employees), and micro industry (1–4 employees).

<https://sekadaukab.bps.go.id>

ULASAN

Hotel/penginapan di Kabupaten Sekadau sebanyak 21 buah yang tersebar di seluruh kecamatan. Tarif terendah hotel/penginapan di Kabupaten Sekadau adalah Rp.35.000,- di Penginapan Glory, sedangkan tarif tertinggi Rp.480.000,- di Hotel Vinca Borneo.

DESCRIPTION

There are 19 hotels / inns in Sekadau Regency which are spread in all districts. The lowest hotel / inn rates in Sekadau Regency is Rp. 35.000 in the Glory Inn, while the highest rate is Rp. 480.000 in the Vinca Borneo Hotel.

<https://sekadaukab.bps.go.id>

Tabel
Table 7.1**Jumlah Rumah Makan/Restoran Menurut Kecamatan di Kabupaten Sekadau , 2017–2020**
Number of Restaurants by Subdistrict in Sekadau Regency , 2017–2020

Kecamatan Subdistrict	2017	2018	2019	2020
(1)	(2)	(3)	(4)	(5)
Nanga Mahap	0	0	0	0
Nanga Taman	4	0	0	1
Sekadau Hulu	0	0	0	11
Sekadau Hilir	16	12	3	40
Belitang Hilir	0	0	0	1
Belitang	1	0	0	0
Belitang Hulu	0	0	0	0
Sekadau	21	12	3	53

Catatan/Note: ...

Sumber/Source: Dinas Penanaman Modal Pelayanan Terpadu Satu Pintu dan Tenaga Kerja Kabupaten Sekadau / *Integrated Services Investment and Labor Office of Sekadau Regency*

Tabel
Table 7.2

**Jumlah Hotel dan Akomodasi Lainnya menurut Klasifikasi
di Kabupaten Sekadau , 2016–2020**
*Number of Hotel and Other Accomodations by Classification
in Sekadau Regency , 2016–2020*

Tahun Year	Hotel/Hotels					Akomodasi Lainnya Other Accomodation
	Bintang 1 1 Star	Bintang 2 2 Star	Bintang 3 3 Star	Bintang 4 4 Star	Bintang 5 5 Star	
(1)	(2)	(3)	(4)	(5)	(6)	(7)
2016	20
2017	19
2018	19
2019	19
2020	21

Catatan/Note: ...

Sumber/Source: Survei Perusahaan/Usaha Jasa Akomodasi / Accommodation Services Establishment Survey

Tabel
Table 7.3**Hotel dan Akomodasi Lainnya Menurut Kecamatan di Kabupaten Sekadau , 2020**
Hotel and Other Accomodations by Subdistrict in Sekadau Regency , 2020

Kecamatan Subdistrict	Nama Hotel/ Penginapan Hotel/ Accomodation Name	Alamat Address	Jumlah	
			Kamar Room	Tempat Tidur Bed
(1)	(2)	(3)	(4)	(5)
Nanga Mahap	Penginapan Cahaya	Jl Soket, Desa Nanga Mahap	5	10
Nanga Taman	Penginapan Cidayu	Jl Raya Nanga Taman	4	6
	Penginapan Ketapang Jaya	Jl Raya Mahap, Desa Nanga Taman	-	-
	Penginapan Selera Anda	Jl Raya Nanga Taman	10	14
Sekadau Hilir	Hotel Borneo	Jl Raya Sekadau Sintang	50	89
	Penginapan Hikmah	Jl Kapuas No 100	19	23
	Losmen Ivan	Jl Merdeka Timur	9	9
	Losmen Kenanga	Jl Sanggau KM 08	7	7
	Penginapan Mekar	Jl Terminal Lawang Kuari	22	32
	Hotel Multi	Jl Merdeka Timur KM 01	68	99

Lanjutan Tabel/*Continued Table 7.3*

Kecamatan <i>Subdistrict</i>	Nama Hotel/ Penginapan Hotel/ <i>Accomodation Name</i>	Alamat <i>Address</i>	Jumlah	
			Kamar <i>Room</i>	Tempat Tidur <i>Bed</i>
(1)	(2)	(3)	(4)	(5)
Sekadau Hilir	Hotel Pelangi	Jl Merdeka Barat No 1	8	10
	Hotel Vinka Borneo	Jl Mawar No 168	20	29
	Penginapan Mitra Inn	Jl Merdeka Timur KM 01	10	20
	Penginapan Penanjung	Jl Merdeka Timur KM 01	17	22
	Penginapan Dhea	Jl Merdeka Timur KM 16	5	5
	Penginapan Sudi Mampir	Jl Sintang Sekadau KM 16, Dusun Gonis Butun, Desa Gonis Tekam	-	-
	Hotel Pondok Indah	Jl Sekadau Sintang KM 1	19	29
Belintang Hilir	Penginapan Melati	Jl Dr Sutomo, Desa Sungai Ayak II	9	16
Belintang Hulu	Penginapan Rezeki	Desa Balai Sepuak	7	9

Catatan/*Note*: ...Sumber/*Source*: Survei Perusahaan/Usaha Jasa Akomodasi / *Accommodation Services Establishment Survey*

Tabel
Table 7.4**Jumlah Hotel dan Akomodasi Lainnya Menurut Tarif Kamar di Kabupaten Sekadau (Rupiah), 2019-2020**
Hotel and Other Accomodations by Room Rate in Sekadau Regency (Rupiah), 2019-2020

Nama Hotel/ Penginapan Hotel/ <i>Accommodation Name</i>	2019		2020	
	Tarif Minimum <i>Minimum Rate</i>	Tarif Maksimum <i>Maximum Rate</i>	Tarif Minimum <i>Minimum Rate</i>	Tarif Maksimum <i>Maximum Rate</i>
(1)	(2)	(3)	(4)	(5)
Penginapan Cahaya	50 000	70 000	50 000	70 000
Penginapan Glory	30 000	150 000	35 000	85 000
Penginapan Cidayu	50 000	100 000	50 000	100 000
Penginapan Ketapang Jaya	50 000	50 000	-	-
Penginapan Selera Anda	50 000	100 000	60 000	100 000
Hotel Borneo	80 000	220 000	80 000	220 000
Penginapan Hikmah	60 000	135 000	60 000	150 000
Losmen Ivan	50 000	200 000	50 000	200 000
Losmen Kenanga	80 000	150 000	150 000	150 000
Penginapan Mekar	60 000	90 000	70 000	100 000
Hotel Multi	99 000	258 500	99 000	258 000
Hotel Pelangi	150 000	270 000	150 000	220 000
Hotel Vinca Borneo	279 000	459 000	290 000	480 000
Penginapan Mitra Inn	100 000	150 000	100 000	150 000
Penginapan Penanjung	150 000	200 000	150 000	200 000

Lanjutan Tabel/*Continued Table 7.4*

Nama Hotel/ Penginapan Hotel/ <i>Accommodation Name</i>	2019		2020	
	Tarif Minimum <i>Minimum Rate</i>	Tarif Maksimum <i>Maximum Rate</i>	Tarif Minimum <i>Minimum Rate</i>	Tarif Maksimum <i>Maximum Rate</i>
(1)	(2)	(3)	(4)	(5)
Penginapan Dhea	90 000	90 000	100 000	100 000
Penginapan Raja Tuah	50 000	50 000	199 000	325 000
Hotel Pondok Indah	135 000	325 000	60 000	60 000
Penginapan Melati	80 000	150 000	80 000	150 000
Penginapan Gloria	50 000	70 000	60 000	60 000
Penginapan Rezeki	60 000	120 000	60 000	60 000

Catatan/*Note*: ...Sumber/*Source*: Survei Perusahaan/Usaha Jasa Akomodasi / *Accommodation Services Establishment Survey*

Tabel
Table 7.5**Objek Wisata Berdasarkan Jenis, Jarak, dan Aksesibilitas dari Ibukota Kabupaten Sekadau, 2020**
Tourism Object by Type, Distance, and Accessibility from Capital of Sekadau Regency, 2020

<i>Objek Wisata</i> <i>Tourism Object</i>	<i>Jenis Wisata</i> <i>Type of Tourism</i>	<i>Lokasi</i> <i>Location</i>	<i>Jarak</i> <i>Distance</i>	<i>Aksesibilitas</i> <i>Accessibility</i>
(1)	(2)	(3)	(4)	(5)
Air Terjun Sosah Kain	Wisata Alam	Desa Tembaga, Nanga Mahap	67 Km	Roda 4 + Roda 2
Air Terjun Entugun	Wisata Alam	Desa Tembaga, Nanga Mahap	67 Km	Roda 4 + Roda 2
Air Terjun Ulu Manjang	Wisata Alam	Desa Sebabas, Nanga Mahap	73 Km	Roda 4 + Roda 2
Air Terjun Teng Aik	Wisata Alam	Desa Cenayan, Nanga Mahap	70 Km	Roda 4 + Roda 2
Riam Bangkai	Wisata Alam	Desa Landau Kumpai, Nanga Mahap	80 Km	Roda 4 + Roda 2
Batu Bertulis	Wisata Budaya	Desa Sebabas, Nanga Mahap	42 Km	Roda 4 + Roda 2
Makam Bukong	Wisata Budaya	Desa Sebabas, Nanga Mahap	69 Km	Roda 4 + Roda 2
Air Terjun Sirin Punti	Wisata Alam	Desa Meragun, Nanga Taman	72 Km	Roda 4 + Roda 2
Air Terjun Sirin Pupuk	Wisata Alam	Desa Pantok, Nanga Taman	60 Km	Roda 4 + Roda 2 + Jalan kaki
Air Terjun Tujuh Sambung	Wisata Alam	Desa Meragun, Nanga Taman	42 Km	Roda 4 + Roda 2 + Jalan kaki
Air Terjun Batu Jatoh	Wisata Alam	Desa Pantok, Nanga Taman	40 Km	Roda 4 + Roda 2

Lanjutan Tabel/*Continued Table 7.5*

Objek Wisata Tourism Object	Jenis Wisata Type of Tourism	Lokasi Location	Jarak Distance	Aksesibilitas Accessability
(1)	(2)	(3)	(4)	(5)
Riam Segiam	Wisata Alam	Desa Sekonau, Sekadau Hulu	28 Km	Roda 4 + Roda 2
Air Terjun Pelabuh Bindang	Wisata Alam	Desa Tapang Perodah, Sekadau Hulu	35 Km	Roda 2
Air Terjun Semerah Merambang	Wisata Alam	Desa Tinting Boyok, Sekadau Hulu	26 Km	Roda 4
Makam Raja Berenggang & Raja Srikupa	Wisata Budaya	Desa Perongkan, Sekadau Hulu	25 Km	Roda 4 + Roda 2 + Jalan kaki
Rumah Pasah & Tanggak Bengkong Begor	Wisata Budaya	Desa Boti, Sekadau Hulu	34 Km	Roda 4 + Roda 2
Air Terjun Pemirah	Wisata Alam	Desa Tinting Boyok, Sekadau Hulu	26 Km	Roda 4
Gua Lawang Kuari	Wisata Alam	Desa Seberang Kapuas, Sekadau Hilir	5 Km	Kendaraan Air
Pemandian Gunam	Wisata Alam	Desa Gonis Tekam, Sekadau Hilir	9 Km	Roda 4
Sungai Merah	Wisata Alam	Desa Gonis Tekam, Sekadau Hilir	12 Km	Roda 4
Danau Engkaluk	Wisata Alam	Desa Seraras, Sekadau Hilir	20 Km	Roda 4
Tiang Sandong	Wisata Budaya	Desa Seraras, Sekadau hilir	25 Km	Roda 4 + Kendaraan Air

Lanjutan Tabel/Continued Table 7.5

Objek Wisata Tourism Object	Jenis Wisata Type of Tourism	Lokasi Location	Jarak Distance	Aksesibilitas Accessability
(1)	(2)	(3)	(4)	(5)
Makam Raja Sekadau	Wisata Budaya	Desa Mungguk, Sekadau Hilir	2 Km	Roda 4
Rumah Panjang Landau Kodah	Wisata Budaya	Desa Seberang Kapuas, Sekadau Hilir	7 Km	Roda 4 + Roda 2 + Jalan kaki
Kantor Ceromin	Wisata Budaya	Desa Sungai Ringin, Sekadau Hilir	1 Km	Roda 4
Air Terjun Gunung Sumpit	Wisata Alam	Desa Merbang, Sekadau Hilir	36 Km	Roda 4 + Roda 2
Air Terjun Gurong Rumpit	Wisata Alam	Desa Merbang, Belitang Hilir	45 Km	Roda 4
Air Terjun Menyumbang	Wisata Alam	Desa Sui.Ayak II, Belitang Hilir	36 Km	Roda 4 + Roda 2
Danau Batu Dalang	Wisata Alam	Desa Sui.Ayak I, Belitang Hilir	36 Km	Roda 4 + Roda 2
Danau Padung	Wisata Alam	Desa Sungai Ayak III, Belitang Hilir	36 Km	Roda 4 + Roda 2
Air Seburuk Angkat	Wisata Alam	Desa Seburuk, Belitang Hulu	122 Km	Roda 4 + Roda 2
Rumah Panjang Sungai Antu	Wisata Budaya	Desa Sungai Antu Hulu, Belitang Hulu	135 Km	Roda 4 + Roda 2

Catatan/Note: ...

Sumber/Source: Survei Perusahaan/Usaha Jasa Akomodasi / Accommodation Services Establishment Survey

TRANSPORTASI & KOMUNIKASI

Transportation & Communication

PANJANG JALAN 2019

Length of road 2019

JALAN NEGARA

109,70 KM

JALAN PROVINSI

158,65 KM

JALAN KABUPATEN

584,50 KM

KANTOR POS



JUMLAH KANTOR POS

KECAMATAN
SEKADAU HILIR

1 BUAH

KECAMATAN
BELITANG HILIR

1 BUAH



PENJELASAN TEKNIS

1. Kendaraan bermotor adalah setiap kendaraan yang digerakkan oleh peralatan teknik yang ada pada kendaraan tersebut, biasanya digunakan untuk angkutan orang atau barang di atas jalan raya selain kendaraan yang berjalan di atas rel. Kendaraan bermotor yang dicatat adalah semua jenis kendaraan kecuali kendaraan bermotor TNI/ Polri dan Korps Diplomatik
2. Mobil penumpang adalah setiap kendaraan bermotor yang dilengkapi dengan tempat duduk untuk sebanyak-banyaknya delapan orang, tidak termasuk tempat duduk untuk pengemudi, baik dilengkapi atau tidak dilengkapi bagasi.
3. Mobil bis adalah setiap kendaraan bermotor yang dilengkapi dengan tempat duduk untuk lebih dari delapan orang, tidak termasuk tempat duduk untuk pengemudi, baik dilengkapi atau tidak dilengkapi bagasi.
4. Mobil truk adalah setiap kendaraan bermotor yang digunakan untuk angkutan barang, selain mobil penumpang, mobil bis dan kendaraan bermotor roda dua.
5. Kantor Pos adalah tempat pemberi pelayanan komunikasi tertulis dan atau surat elektronik, layanan paket, layanan logistik, layanan transaksi keuangan, dan

TECHNICAL NOTES

1. *Motor vehicles are any kind of vehicles motorized by machine set up in those vehicles, they are usually used for transporting peoples or goods on roads except vehicles moving along a railway line. The data cover all kinds of motor vehicles except those belong to Indonesia Army Force Indonesian State Police and Diplomatic Corps.*
2. *Passenger cars are any motor vehicles with no more than eight seats, excluding seat for driver, it can be with or without hoot.*
3. *Buses are large passenger cars having seats for more than eight passengers, excluding seat for driver, it can be with or without hoot.*
4. *Trucks are any motor vehicles used to transport goods excluding passenger cars, buses, and motorcycles.*
5. *Post Office is a service provider facility of written communication and or electronic mail, parcel service, logistics services, financial transaction services, and postal*

- layanan keagenan pos untuk kepentingan umum. Rumah pos berfungsi sama seperti kantor pos dan kantor pos pembantu, bedanya rumah pos biasanya terletak di daerah terpencil.
6. **Penyiaran Radio** mencakup penyiaran sinyal suara melalui studio penyiaran radio dan fasilitas untuk transmisi program yang berhubungan dengan masyarakat, termasuk mengumpulkan dan menyalurkan program melalui kabel atau satelit, internet (stasiun radio internet), termasuk penyiarandata yang terintegrasikan dengan penyiaran radio.
 7. **Penyiaran dan pemrograman televisi** mencakup pembuatan program saluran televisi lengkap dari komponen program yang dibeli (seperti film, dokumenter, dan lain-lain), komponen program yang dihasilkan sendiri (seperti berita lokal, laporan langsung) atau kombinasi keduanya, pemrograman dari saluran video atas dasar permintaan, dan penyiaran data yang diintegrasikan dengan siaran televisi. Program televisi lengkap dapat disiarkan sendiri atau melalui distribusi pihak ketiga, seperti perusahaan kabel atau provider televisi satelit. Pemrograman dapat bersifat umum atau khusus (misalnya format terbatas seperti program *services to the public. Postal house has the same function as the post office and subsidiary of post office, the difference is that postal house is usually located in remote areas.*
 6. *Radio broadcasting includes voice signals broadcasting through radio broadcasting studios and facilities for the programs transmission related to community, including collecting and distributing programs via cable or satellite, internet (internet radio station), including integrated data broadcasting with radio broadcasting.*
 7. *Broadcasting and television programming includes the manufacture of a complete television channel program from purchased program components (such as films, documentaries, etc.), own produced program components (such as local news, live reports) or a combination of both, the programming of the video channel on the basis of demand, and data broadcasting integrated with television broadcasting. Complete television program can broadcast their own or through a third party distribution, such as cable companies or satellite television providers. Programming can be general or specific (e.g. limited formats such as news programs, sports, education or programs aimed at young people),*

can be made freely available to users or can only available on a subscription basis.

<https://sekadaukab.bps.go.id>

ULASAN

Transportasi dan komunikasi merupakan salah satu penunjang pembangunan yang utama, hal ini disebabkan apabila transportasi dan komunikasi di suatu daerah terhambat maka pembangunan di daerah tersebut pun akan ikut terlambat. Oleh sebab itu pembangunan sarana transportasi seperti jalan, jembatan, tempat pemberhentian angkutan (halte), alat penyebrangan dan lain –lain harus dipersiapkan.

Panjang jalan di Kabupaten Sekadau mencapai 852,85 Km. Berdasarkan statusnya 109,70 Km merupakan Jalan Negara, 158,65 Km Jalan Propinsi dan yang terpanjang adalah Jalan Kabupaten sepanjang 584,50 Km. Kondisi jalan di Kabupaten Sekadau dibawah kewenangan Kabupaten Sekadau sebagian besar dalam keadaan kondisi jalan yang masih rusak ringan sepanjang 218,714 Km, sedangkan yang dalam kondisi baik sepanjang 118,689 Km, sedang sepanjang 192,427 Km dan rusak berat sepanjang 54,671 Km.

DESCRIPTION

Transportation and communication is one of main to support development because if transportation and communication in a region obstructed then region development will be late. Because of that, the transportation means development like road, bridge, transit stop (halt), crossing equipment, and the other must be prepared.

Total length of road in Sekadau Regency are 852,86 km. based of the status, 109,70 km was country road, 158,66 km was province road and the longest was Sub District road along 584,50 km. Most of the road conditions under Sekadau Regency's Authority are in the condition of lightly damaged road along 218,714 Km, while those in good condition along 118,689 Km, moderate along 192,427 Km and heavily damaged along 54,671 Km.

8.1 TRANSPORTASI TRANSPORTATION

Tabel 8.1.1 **Panjang Jalan¹ Menurut Tingkat Kewenangan Pemerintahan di Kabupaten Sekadau (km), 2018–2020**
Table **Length of Roads¹ by Level of Government Authority in Sekadau Regency (km), 2018–2020**

Tingkat Kewenangan Pemerintahan <i>Level of Government Authority</i>	2018	2019	2020
(1)	(2)	(3)	(4)
Negara ² /State ²	109,70	109,70	109,70
Provinsi/Province	158,65	158,65	158,65
Kabupaten/Regency	584,50	584,50	584,50
Jumlah/Total	852,85	852,85	852,85

Catatan/Note: ¹ Data tidak termasuk panjang jalan tol/Excluding toll road

² Berdasarkan Keputusan Menteri Pekerjaan Umum dan Perumahan Rakyat No. 248/KPTS/M/2015/Based on Public Work and Public Housing Ministerial Decree No. 248/KPTS/M/2015

Sumber/Source: Dinas Pekerjaan Umum dan Penataan Ruang Kabupaten Sekadau/ Public Work and Spatial Planning Sekadau Regency

Tabel 8.1.2 Panjang Jalan Menurut Jenis Permukaan Jalan dan Pemerintahan yang Berwenang Mengelolanya di Kabupaten Sekadau (km), 2020
Table *Length of Roads by Type of Road Surface and Level of Government Authority in Sekadau Regency (km), 2020*

Jenis Permukaan Jalan <i>Type of Road Surface</i>	Pemerintahan yang Berwenang Mengelola <i>Level of Government Authority</i>			
	Negara <i>State</i>	Provinsi <i>Province</i>	Kabupaten/ Kota <i>Regency/City</i>	Jumlah <i>Total</i>
(1)	(2)	(3)	(4)	(5)
Aspal/Paved	110,838	...
Perkerasan Beton/Concrete	25,730	...
Lapis Penetrasi/Latasir/Macadam <i>Penetration Layer/Latasir/Macadam</i>	61,583	...
Kerikil/Gravel	230,914	...
Tanah/Soil	155,436	...
Jumlah/Total	584,501	...

Catatan/Note: ...

Sumber/Source: Dinas Pekerjaan Umum dan Penataan Ruang Kabupaten Sekadau/ *Public Work and Spatial Planning Sekadau Regency*

Tabel
Table 8.1.3

Panjang Jalan Menurut Kondisi Permukaan Jalan dan Pemerintahan yang Berwenang Mengelolanya di Kabupaten Sekadau (km), 2020
Length of Roads by Condition of Roads and Level of Government Authority in Sekadau Regency (km), 2020

Kondisi Jalan <i>Condition of Roads</i>	Pemerintahan yang Berwenang Mengelola <i>Level of Government Authority</i>			Jumlah <i>Total</i>
	Negara <i>State</i>	Provinsi <i>Province</i>	Kabupaten/Kota <i>Regency/City</i>	
(1)	(2)	(3)	(4)	(5)
Baik/ <i>Good</i>	118,689	...
Sedang/ <i>Moderate</i>	192,427	...
Rusak/ <i>Damage</i>	218,714	...
Rusak Berat/ <i>Severely Damage</i>	54,671	...
Jumlah/<i>Total</i>	584,501	...

Catatan/*Note*: ...

Sumber/*Source*: Dinas Pekerjaan Umum dan Penataan Ruang Kabupaten Sekadau/ *Public Work and Spatial Planning Sekadau Regency*

Tabel 8.1.4 Jumlah Kendaraan Bermotor Menurut Kecamatan dan Jenis Kendaraan di Kabupaten Sekadau, 2020
Number of Motor Vehicles by District and Type of Vehicle in Sekadau Regency, 2020

Kecamatan Subdistrict	Mobil Penumpang Passenger Cars	Bis Buses	Truk Trucks	Sepeda Motor Motorcycles
(1)	(2)	(3)	(4)	(5)
Nanga Mahap	7	61	31	984
Nanga Taman	13	59	48	1 953
Sekadau Hulu	30	96	110	3 819
Sekadau Hilir	206	971	549	13 801
Belitang Hilir	41	102	99	3 137
Belitang	20	82	94	1 679
Belitang Hulu	29	30	58	843
Sekadau	346	1 401	989	26 216

Catatan/Note: ...

Sumber/Source: Dinas Pendapatan Daerah Kabupaten Sekadau/ Regional Revenue Office of Sekadau Regency

8.2 KOMUNIKASI COMMUNICATION

Tabel 8.2.1 Jumlah Kantor Pos Pembantu Menurut Kecamatan di Kabupaten Sekadau , 2017–2020
Number of Post Offices Subsidiaries by Subdistrict in Sekadau Regency , 2017–2020

Kecamatan Subdistrict	2017	2018	2019	2020
(1)	(2)	(3)	(4)	(5)
Nanga Mahap	0	0	0	0
Nanga Taman	0	0	0	0
Sekadau Hulu	0	0	0	0
Sekadau Hilir	1	1	1	1
Belitang Hilir	1	1	1	1
Belitang	0	0	0	0
Belitang Hulu	0	0	0	0
Sekadau	2	2	2	2

Catatan/Note: ...

Sumber/Source: Kantor Pos Kabupaten Sekadau/Post Office of Sekadau Regency

PERBANKAN, KOPERASI DAN HARGA-HARGA

Banking, Cooperative and Prices

Koperasi adalah organisasi bisnis melandaskan kegiatan berdasarkan prinsip gerakan **ekonomi rakyat** yang berdasarkan **asas kekeluargaan**. Di Indonesia sendiri telah dibuat **Undang-Undang no. 25 tahun 1992** tentang Perkoperasian.



Koperasi Aktif

154
unit



Koperasi Unit Desa

55
unit

PENJELASAN TEKNIS

1. **Koperasi** adalah organisasi bisnis yang dimiliki dan dioperasikan oleh orang-seorang demi kepentingan bersama. Koperasi melandaskan kegiatan berdasarkan prinsip gerakan ekonomi rakyat yang berdasarkan asas kekeluargaan. Di Indonesia sendiri telah dibuat Undang-Undang no. 25 tahun 1992 tentang Perkoperasian.

TECHNICAL NOTES

1. *The cooperatives is a business organization owned and operated by the individual for the common interest. Cooperatives bases its activities on the principle of people's economic movement based on the principle of kinship.*

<https://sekadaukab.bps.go.id>

<https://sekadaukab.bps.go.id>

ULASAN

Pada tahun 2020, terdapat 164 koperasi yang tersebar dalam 7 (tujuh) kecamatan di Kabupaten Sekadau.

Harga bahan – bahan kebutuhan pokok tahun 2020 di ibukota Kabupaten Sekadau mengalami variasi naik-turun setiap bulannya. Perubahan triwulanan dihitung menggunakan rata-rata harga per 3 (tiga) bulan. Untuk lebih jelasnya lihat tabel 9.3.

DESCRIPTION

On 2020, there are 164 cooperatives spread in 7 (seven) districts in Sekadau Regency.

Prices of basic needs on 2020 in Sekadau always changes from month to month. The quarterly period calculated using average price per 3 months. For more details see table 9.3.

<https://sekadaukab.bps.go.id>

Tabel 9.1 Jumlah Koperasi Aktif Menurut Kecamatan di Kabupaten Sekadau , 2017–2020
Table *Number of Active Cooperative by Subdistrict in Sekadau Regency, 2017–2020*

Kecamatan Subdistrict	2017	2018	2019	2020
(1)	(2)	(3)	(4)	(5)
Nanga Mahap	...	5	5	6
Nanga Taman	...	12	12	12
Sekadau Hulu	...	14	15	17
Sekadau Hilir	...	87	87	88
Belitang Hilir	...	14	14	16
Belitang	...	10	10	11
Belitang Hulu	...	11	11	14
Sekadau	...	153	154	164

Catatan/Note: ...

Sumber/Source: Dinas Koperasi, UKM dan Perdagangan Kabupaten Sekadau / *Cooperative, Small and Micro Business, and Trade Office of Sekadau Regency*

Tabel
Table 9.2**Jumlah Koperasi Menurut Jenis Koperasi dan Kecamatan di Kabupaten Sekadau , 2020**
Number of Cooperative by Kind of Cooperative and Subdistrict in Sekadau Regency , 2020

Kecamatan Subdistrict	Jenis Koperasi/ Kind of Cooperative					Jumlah Total
	KUD	KPRI	KOPKAR	KOPPAS	Lainnya Other	
(1)	(2)	(3)	(4)	(5)	(6)	(7)
Nanga Mahap	2	0	0	0	4	6
Nanga Taman	1	0	5	0	6	12
Sekadau Hulu	5	0	2	1	9	17
Sekadau Hilir	31	1	17	1	38	88
Belitang Hilir	4	0	0	1	11	16
Belitang	6	0	0	1	4	11
Belitang Hulu	6	0	1	1	6	14
Sekadau	55	1	25	5	78	164

Catatan/Note: ...

Sumber/Source: Dinas Koperasi, UKM dan Perdagangan Kabupaten Sekadau / Cooperative, Small and Micro Business, and Trade Office of Sekadau Regency

Tabel
Table 9.3**Rata-rata Harga Kebutuhan Pokok Menurut Triwulan dan Jenis Komoditas di Kabupaten Sekadau (Rupiah), 2020**
Average Price of Basic Needs by Quarterly and Type of Needs in Sekadau Regency (Rupiah), 2020

Jenis Komoditas <i>Commodities</i>	Satuan <i>Unit</i>	Harga/ Price			
		Akhir Trw I	Akhir Trw II	Akhir Trw III	Akhir Trw IV
(1)	(2)	(3)	(4)	(5)	(6)
Beras					
Lokal	Kg	11 000	11 000	11 000	11 000
Siam	Kg	14 000	14 000	14 000	14 000
Ketan Putih	Kg
Tepung					
Tepung Beras (Rosebrand)	1/2 Kg
Tepung Sagu (Ambon)	Kg
Tepung Kanji	1/2 Kg
Tepung Terigu (Segitiga Biru)	Kg	8 000	8 000	8 000	8 000
Mie Instant					
Supermi Ayam Bawang	1 bks=70 Gr
Mie Sedap Goreng	1 bks=90 Gr
Indomie Soto	1 bks=70 Gr
Indomie Ayam Bawang	1 bks=70 Gr
Daging					
Daging Sapi	Kg	140 000	140 000	140 000	140 000
Daging Kambing	Kg
Daging Babi	Kg
Ayam Kampung	Kg	70 000	70 000
Ayam Negeri (Ras)	Kg	38 000	40 500	37 000	41 000

Lanjutan Tabel/Continued Table 9.3

Jenis Komoditas <i>Commodities</i>	Satuan <i>Unit</i>	Harga/ Price			
		Akhir Trw I	Akhir Trw II	Akhir Trw III	Akhir Trw IV
(1)	(2)	(3)	(4)	(5)	(6)
Ikan Laut Segar					
Cumi-cumi	Kg
Kembung	Kg	35 000	35 000	35 000	35 000
Tongkol	Kg	40 000	40 000	40 000	40 000
Udang	Kg
Ikan Air Tawar					
Bawal	Kg	40 000	40 000	40 000	40 000
Gurame	Kg
Gabus	Kg
Mas	Kg	40 000	40 000	40 000	40 000
Lele	Kg
Nila	Kg	40 000	40 000	40 000	40 000
Bandeng	Kg	65 000	65 000	65 000	65 000
Udang Gala	Kg
Patin	Kg
Baung	Kg
Ikan Asin					
Gabus	Kg	55 000	55 000	55 000	55 000
Sepat	Kg
Teri	Kg	65 000	65 000	65 000	65 000
Ebi	Kg

Lanjutan Tabel/Continued Table 9.3

Jenis Komoditas Commodities	Satuan Unit	Harga/ Price			
		Akhir Trw I	Akhir Trw II	Akhir Trw III	Akhir Trw IV
(1)	(2)	(3)	(4)	(5)	(6)
Susu Kental Manis					
Nona	1 Klg = 388 Gr	10 000	10 000	10 000	10 000
Bendera	1 Klg = 397 Gr	10 000	10 000	10 000	10 000
Indomilk	1 Klg = 390 Gr	10 000	10 000	10 000	10 000
Enak	1 Klg = 388 Gr	10 000	10 000	10 000	10 000
Susu Bubuk Instan/Bayi					
Dancow	1 Kotak = 400 Gr	50 000	50 000	50 000	50 000
Bendera	1 Kotak = 400 Gr
Lactogen	1 Kotak = 400 Gr
SGM	1 Kotak = 400 Gr
Telur					
Telur Ayam Kampung	1 Butir	3 000	3 000	3 000	3 000
Telur Ayam Negeri (Ras)	1 Butir	2 000	2 000	2 000	2 000
Telur Itik (Asin)	1 Butir
Telur Puyuh	10 Butir
Minyak Goreng/Margarine					
Tropical	1 Liter	15 000	15 000	15 000	15 000
Curah	1 Liter	13 000	13 000	15 000	15 000
Sayuran					
Kangkung	lkat
Bayam	lkat

Lanjutan Tabel/*Continued Table 9.3*

Jenis Komoditas <i>Commodities</i>	Satuan <i>Unit</i>	Harga/ Price			
		Akhir Trw I	Akhir Trw II	Akhir Trw III	Akhir Trw IV
(1)	(2)	(3)	(4)	(5)	(6)
Kubis/Kol	Kg
Kacang Panjang	Kg
Kentang	Kg	17 000	17 000	17 000	17 000
Cabe Merah Besar	Kg	50 000	50 000	50 000	50 000
Cabe Rawit	Kg	75 000	75 000	75 000	75 000
Ketimun	Kg
Sawi	Kg
Tomat Sayur	Kg
Labu Siam	Kg
Labu Air	Kg
Terung	Kg
Nangka Muda	Kg
Daun Bawang	Kg
Tauge/Kecambah	Kg
Buncis	Kg
Wortel	Kg	16 000	16 000	16 000	16 000
Daun Singkong	Kg

Catatan/Note: ...

Sumber/Source: Dinas Koperasi, UKM dan Perdagangan Kabupaten Sekadau / *Cooperative, Small and Micro Business, and Trade Office of Sekadau Regency*

PENGGELUARAN PENDUDUK

Population Expenditure

PENDUDUK MENURUT GOLONGAN PENGGELUARAN

9,62%

< 500.000

71,90%

500.000
-
1.499.999

18,48%

> 1.499.999

RATA RATA PENGGELUARAN PERKAPITA SEBULAN (RUPIAH)

Average Population Expenditure/month

● MAKANAN *foods*

: 597.535

● NO MAKANAN *non foods*

: 472.577

MENURUT KELOMPOK KOMODITAS

Based on Comodity

UANG
money

● PADI - PADIAN	: 98.509
● IKAN/UDANG/CUMI	: 65.651
● SAYURAN	: 57.166
● DAGING	: 43.090
● TELUR & SUSU	: 32.666
● MAKANAN/ MINUMAN JADI	: 134.281
● ROKOK	: 64.687
● PERUMAHAN & FASILITAS RUTA	: 275.181



PENJELASAN TEKNIS

1. **Pengeluaran rata-rata per kapita** adalah biaya yang dikeluarkan untuk konsumsi semua anggota rumah tangga selama sebulan baik yang berasal dari pembelian, pemberian maupun produksi sendiri dibagi dengan banyaknya anggota rumah tangga dalam rumah tangga tersebut.

TECHNICAL NOTES

1. *Per capita Average Expenditure is the cost spent for all household members consumption during the month, whether from purchasing, giving or own production, divided by the number of household members in the household.*

<https://sekadukab.bps.go.id>

<https://sekadaukab.bps.go.id>

ULASAN

Berdasarkan hasil Survei Sosial Ekonomi Nasional Kor, Maret 2020 didapatkan hasil bahwa sebanyak 25,45% penduduk dari Kabupaten Sekadau termasuk dari golongan yang memiliki pengeluaran Rp. 500.000 – Rp. 749.999 per kapita sebulan.

Sedangkan dari sisi pengeluaran menurut kelompok makanan, 22,47% penduduk lebih banyak memberikan pengeluarannya untuk makanan dan minuman jadi pada tahun 2020. Dari sisi pengeluaran menurut kelompok bukan makanan, 58,23% penduduk lebih banyak memberikan pengeluarannya untuk perumahan dan fasilitas rumah tangga pada tahun 2020.

DESCRIPTION

Population Expenditure Based on National Socio Economic Survey kor, March 2020 showed that 25,45% of population in Sekadau Regency classified as population with 500.000 – 749.999 rupiahs of expenditure per capita per month.

In term of Food Group Consumption, 22,47% of the population choose to consume prepared food and beverages in 2020. In term of Non-Food Group Consumption, 58,23% of the population choose to consume housing and household facility in 2020.

Tabel
Table 10.1**Rata-rata Pengeluaran per Kapita Sebulan Menurut
Kelompok Komoditas (rupiah) di Kabupaten Sekadau ,
2019 dan 2020**
*Monthly Average Expenditure per Capita by Commodity
Group (rupiahs) in Sekadau Regency , 2019 and 2020*

Kelompok Komoditas/Commodity Group	2019	2020
(1)	(2)	(3)
Makanan/Food		
Padi-padian/ <i>Cereals</i>	90 573	98 509
Umbi-umbian/ <i>Tubers</i>	2 089	3 365
Ikan/udang/cumi/kerang/ <i>Fish/shrimp/common squid/shells</i>	61 613	65 651
Daging/ <i>Meat</i>	39 493	43 090
Telur dan susu/ <i>Eggs and milk</i>	24 642	32 666
Sayur-sayuran/ <i>Vegetables</i>	45 695	57 166
Kacang-kacangan/ <i>Legumes</i>	5 727	8 674
Buah-buahan/ <i>Fruits</i>	13 240	18 732
Minyak dan kelapa/ <i>Oil and coconut</i>	10 850	13 981
Bahan minuman/ <i>Beverage stuffs</i>	24 855	29 256
Bumbu-bumbuan/ <i>Spices</i>	9 980	13 191
Konsumsi lainnya/ <i>Miscellaneous food items</i>	11 237	14 285
Makanan dan minuman jadi/ <i>Prepared food and beverages</i>	143 369	134 281
Rokok/ <i>Cigarettes</i>	67 091	64 687
Jumlah makanan/Total food	550 454	597 535
Bukan makanan/Non-food		
Perumahan dan fasilitas rumah tangga/ <i>Housing and household facilities</i>	265 148	275 181
Aneka komoditas dan jasa/ <i>Goods and services</i>	74 912	100 540
Pakaian, alas kaki, dan tutup kepala/ <i>Clothing, footwear, and headgear</i>	19 965	19 859
Komoditas tahan lama/ <i>Durable goods</i>	24 788	21 722
Pajak, pungutan, dan asuransi/ <i>Taxes and insurance</i>	19 464	38 556
Keperluan pesta dan upacara/kenduri/ <i>Parties and ceremonies</i>	10 218	16 718
Jumlah bukan makanan/Total non-food	414 494	472 577
Jumlah/Total	964 948	1 070 112

Catatan/Note: ...

Sumber/Source: BPS, Survei Sosial Ekonomi Nasional (Susenas) Maret/BPS-Statistics Indonesia, National Socioeconomic Survey March

Tabel
Table 10.2

Persentase Pengeluaran per Kapita Sebulan Menurut Kelompok Komoditas di Kabupaten Sekadau , 2019 dan 2020
Percentage of Monthly Expenditure per Capita by Commodity Group in Sekadau Regency , 2019 and 2020

Kelompok Komoditas/Commodity Group	2019	2020
(1)	(2)	(3)
Makanan/Food		
Padi-padian/ <i>Cereals</i>	16,45	16,49
Umbi-umbian/ <i>Tubers</i>	0,38	0,56
Ikan/udang/cumi/kerang/ <i>Fish/shrimp/common squid/shells</i>	11,19	10,99
Daging/ <i>Meat</i>	7,17	7,21
Telur dan susu/ <i>Eggs and milk</i>	4,48	5,47
Sayur-sayuran/ <i>Vegetables</i>	8,30	9,57
Kacang-kacangan/ <i>Legumes</i>	1,04	1,45
Buah-buahan/ <i>Fruits</i>	2,41	3,13
Minyak dan kelapa/ <i>Oil and coconut</i>	1,97	2,34
Bahan minuman/ <i>Beverage stuffs</i>	4,52	4,90
Bumbu-bumbuan/ <i>Spices</i>	1,81	2,21
Konsumsi lainnya/ <i>Miscellaneous food items</i>	2,04	2,39
Makanan dan minuman jadi/ <i>Prepared food and beverages</i>	26,05	22,47
Rokok/ <i>Cigarettes</i>	12,19	10,83
Jumlah makanan/Total food	100	100
Bukan makanan/Non-food		
Perumahan dan fasilitas rumah tangga/ <i>Housing and household facilities</i>	63,97	58,23
Aneka komoditas dan jasa/ <i>Goods and services</i>	18,07	21,27
Pakaian, alas kaki, dan tutup kepala/ <i>Clothing, footwear, and headgear</i>	4,82	4,20
Komoditas tahan lama/ <i>Durable goods</i>	5,98	4,60
Pajak, pungutan, dan asuransi/ <i>Taxes and insurance</i>	4,70	8,16
Keperluan pesta dan upacara/kenduri/ <i>Parties and ceremonies</i>	2,47	3,54
Jumlah bukan makanan/Total non-food	100	100
Jumlah/Total	100	100

Catatan/Note: ...

Sumber/Source: BPS, Survei Sosial Ekonomi Nasional (Susenas) Maret/BPS-Statistics Indonesia, National Socioeconomic Survey March

Tabel
Table 10.3**Persentase Penduduk Menurut Golongan Pengeluaran Per Kapita Sebulan di Kabupaten Sekadau , 2019 dan 2020**
Percentage of Population by Per Capita Spending Group a Month in Sekadau Regency , 2019 and 2020

Golongan Pengeluaran Spending Group (Rp)	2019	2020
(1)	(2)	(3)
< 150 000	0	0
150 000–199 999	0	0
200 000–299 999	0,37	0,05
300 000–499 999	17,67	9,57
500 000–749 999	27,61	25,45
750 000–999 999	21,33	23,16
1 000 000–1 499 999	21,92	23,29
> 1 500 000	11,09	18,48
Jumlah/Total	100	100

Catatan/Note: ...

Sumber/Source: BPS, Survei Sosial Ekonomi Nasional (Susenas) Maret/BPS-Statistics Indonesia, National Socioeconomic Survey March

PERDAGANGAN

Trade

SARANA PERDAGANGAN

Trading Facilities

PASAR

2 BUAH

TOKO

146 BUAH

KIOS

22 BUAH

WARUNG

1 BUAH

JUMLAH PERUSAHAAN MENURUT BADAN USAHA HUKUM 2019

Number of Establishment by Types of Business Entity

- P.T. : 8
- CV/FIRMA : 4
- PERORANGAN : 121
- LAINNYA : 2

TOTAL
2019
: 135

TOTAL
2020 : 243

TERDAPAT
KENAIKAN
80 PERSEN



PENJELASAN TEKNIS

1. **Industri Besar** adalah industri yang memiliki investasi lebih dari Rp. 500.000.000,-
2. **Industri Menengah** adalah industri dengan investasi antara Rp200.000.000 - Rp500.000.000,-
3. **Industri Kecil** adalah industri dengan investasi lebih kecil dari Rp200.000.000,-

TECHNICAL NOTES

1. *Large Industry is an industry that has an investment of more than Rp500 million.*
2. *Medium Industry is an industry with an investment of Rp 200 million - Rp 500 million.*
3. *Small Industry is an industry with a investment smaller than Rp 200 million.*

<https://sekadaukab.bps.go.id>

<https://sekadaukab.bps.go.id>

ULASAN

Jumlah perusahaan yang tercatat oleh Dinas Koperasi, UKM, dan Perdagangan Kabupaten Sekadau tahun 2020 yaitu sebanyak 243 perusahaan. Jumlah UMKM yang terdapat di Kabupaten Sekadau sebanyak 3.684 usaha, dengan total omset sebanyak 615.301.144.060 rupiah dan aset sebanyak 303.525.532.082 rupiah.

DESCRIPTION

The number of establishments registered by Cooperative, Small and Micro Business, and Trade Office of Sekadau Regency on 2020 is 243 companies. The number of UMKM in Sekadau Regency is 3.684 enterprise. The amount of turnover is 615.301.144.060 rupiahs and he amount of asset is 303.525.532.082 rupiahs.

<https://sekadaukab.bps.go.id>

Tabel
Table 11.1**Jumlah Sarana Perdagangan Menurut Jenisnya di
Kabupaten Sekadau , 2017–2020**
**Number of Trading Facilities by Type of Facility in Sekadau
Regency, 2017–2020**

Jenis Sarana Perdagangan Type of Trading Facilities	2017	2018	2019	2020
(1)	(2)	(3)	(4)	(5)
Pasar/Market	1	2	2	2
Toko/Store	72	181	146	146
Kios	0	61	22	22
Warung	1	1	1	1
Jumlah/Total	74	245	171	171

Catatan/Note: Sarana Perdagangan yang tercatat merupakan sarana yang telah didaftarkan

Sumber/Source: Dinas Koperasi, UKM dan Perdagangan Kabupaten Sekadau / *Cooperative, Small and Micro Business, and Trade Office of Sekadau Regency*

Tabel
Table 11.2**Jumlah Perusahaan Menurut Bentuk Badan Hukum di
Kabupaten Sekadau , 2017–2020**
**Number of Establishment by Types of Business Entity in
Sekadau Regency , 2017–2020**

Type Badan Hukum Type of Business Entity	2017	2018	2019	2020
(1)	(2)	(3)	(4)	(5)
Perseroan Terbatas/ <i>incorporated company</i>	7	9	1	4
CV, Firma/ <i>CV, Firm</i>	68	60	6	86
Perorangan/independent	210	166	127	22
IUMK	0	0	0	0
Lainnya/Others	5	4	3	15
Jumlah/Total	500	405	264	127

Catatan/Note: ...

Sumber/Source: Dinas Penanaman Modal Pelayanan Terpadu Satu Pintu dan Tenaga Kerja Kabupaten Sekadau / *Integrated Services Investment and Labor Office of Sekadau Regency*

Tabel
Table 11.3**Jumlah Sarana Perdagangan Menurut Kecamatan di Kabupaten Sekadau , 2020**
Number of Merchants by Sub District in Sekadau Regency , 2020

Kecamatan Sub District	Pedagang Besar Wholesaler	Pedagang Menengah Medium Trader	Pedagang Kecil Small Trader
(1)	(2)	(3)	(4)
Nanga Mahap	0	0	8
Nanga Taman	0	0	24
Sekadau Hulu	0	0	78
Sekadau Hilir	0	7	111
Belitang Hilir	0	0	13
Belitang	0	0	7
Belitang Hulu	0	0	6
Jumlah/Total	0	7	247

Catatan/Note: ...

Sumber/Source: Dinas Koperasi, UKM dan Perdagangan Kabupaten Sekadau / Cooperative, Small and Micro Business, and Trade Office of Sekadau Regency

Tabel
Table 11.4

Jumlah Usaha Mikro, Kecil dan Menengah (UMKM)
Menurut Bidang Usaha di Kabupaten Sekadau , 2020
Number of Micro, Small and Medium Enterprise by Type of
Enterprise in Sekadau Regency , 2020

Bidang Usaha <i>Type of Enterprise</i>	Usaha Mikro <i>Micro Enterprise</i>	Usaha Kecil <i>Small Enterprise</i>	Usaha Menengah <i>Medium Enterprise</i>
(1)	(2)	(3)	(4)
Kuliner/ <i>Culinary</i>	504	57	5
Mode/ <i>Fashion</i>	232	47	5
Pendidikan/ <i>Education</i>	0	0	0
Otomotif/ <i>Automotive</i>	39	23	5
Agrobisnis/ <i>Agribusiness</i>	0	1	0
Teknologi Internet/ <i>Internet Technology</i>	31	33	5
Lainnya/ <i>Others</i>	1 669	830	198
Jumlah/Total	2 475	991	218

Catatan/Note: ...

Sumber/Source: Dinas Koperasi, UKM dan Perdagangan Kabupaten Sekadau / *Cooperative, Small and Micro Business, and Trade Office of Sekadau Regency*

Tabel
Table 11.5

Jumlah Omset dan Aset Usaha Mikro, Kecil dan Menengah (UMKM) Menurut Bidang Usaha di Kabupaten Sekadau (Ribu Rupiah) , 2020
Number of Turnover and Asset of Micro, Small and Medium Enterprise by Type of Enterprise in Sekadau Regency (Thousand Rupiahs), 2020

Bidang Usaha Type of Enterprise	Omset Turnover		
	Usaha Mikro Micro Enterprise	Usaha Kecil Small Enterprise	Usaha Menengah Medium Enterprise
(1)	(2)	(3)	(4)
Kuliner/Culinary	26 300 550	12 583 000	5 015 000
Mode/Fashion	17 232 050	12 022 670	4 010 000
Pendidikan/Education	0	0	0
Otomotif/Automotive	4 905 150	3 923 900	3 370 000
Agrobisnis/Agribusiness	0	84 000	0
Teknologi Internet/ Internet Technology	4 433 500	8 923 200	5 697 750
Lainnya/Others	121 997 340	182 313 158,5	202 489 875,6
Jumlah/Total	174 868 590	219 849 928,5	220 582 625,6

Lanjutan Tabel/*Continued Table* 11.5

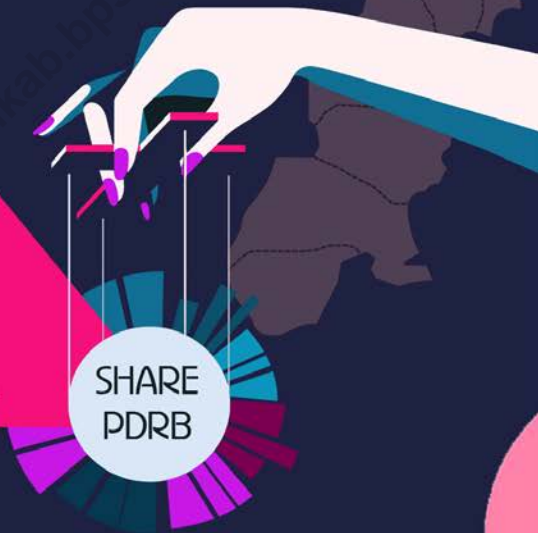
Bidang Usaha <i>Type of Enterprise</i>	Aset <i>Asset</i>		
	Usaha Mikro <i>Micro Enterprise</i>	Usaha Kecil <i>Small Enterprise</i>	Usaha Menengah <i>Medium Enterprise</i>
(1)	(5)	(6)	(7)
Kuliner/ <i>Culinary</i>	6 936 080	4 760 350	1 525 000
Mode/ <i>Fashion</i>	2 996 640	4 567 800	1 870 000
Pendidikan/ <i>Education</i>	0	0	0
Otomotif/ <i>Automotive</i>	1 144 540	2 071 715	1 425 000
Agrobisnis/ <i>Agribusiness</i>	0	89 999	0
Teknologi Internet/ <i>Internet Technology</i>	809 400	4 227 214	1 540 250
Lainnya/ <i>Others</i>	38 977 002,5	94 390 380	136 194 161,6
Jumlah/Total	50 863 662,5	110 107 458	142 554 411,6

Catatan/*Note*: ...Sumber/*Source*: Dinas Koperasi, UKM dan Perdagangan Kabupaten Sekadau / *Cooperative, Small and Micro Business, and Trade Office of Sekadau Regency*

SISTEM NERACA REGIONAL

System of Regional Accounts

SHARE TERBESAR PDRB 2020
DIKUASAI SEKTOR PERTANIAN



PENJELASAN TEKNIS**TECHNICAL NOTES**

1. Penghitungan statistik neraca nasional mengikuti buku petunjuk yang diterbitkan oleh Perserikatan Bangsa Bangsa (PBB) dikenal sebagai Sistem Neraca Nasional (SNN). SNN adalah rekomendasi internasional tentang bagaimana menyusun ukuran aktivitas ekonomi yang sesuai dengan standar neraca baku yang didasarkan pada prinsip-prinsip ekonomi. Rekomendasi yang dimaksud dinyatakan dalam sekumpulan konsep, definisi, klasifikasi, dan aturan neraca yang disepakati secara internasional dalam mengukur indikator tertentu seperti Produk Domestik Bruto (PDRB). Salah satu bentuk adaptasi pencatatan statistik nasional adalah melakukan perubahan tahun dasar PDRB Indonesia dari tahun 2000 ke 2010. Perubahan tahun dasar PDRB dilakukan seiring dengan mengadopsi rekomendasi PBB yang tertuang dalam Sistem Neraca Nasional 2008 (SNA 2008).
 2. Produk Domestik Bruto pada tingkat nasional serta Produk Domestik Regional Bruto (PDRB) pada tingkat regional (provinsi) menggambarkan kemampuan suatu wilayah untuk menciptakan nilai tambah pada suatu waktu tertentu. Untuk menyusun PDRB maupun PDRB digunakan 2 pendekatan, yaitu lapangan
1. *The method used to estimate national accounts statistics is based on the standard guidelines formed by United Nation known as System of National Accounts (SNA). SNA is the internationally agreed standard set of recommendations on how to compile size of economic activity in accordance with standard accounting conventions based on economic principles. The recommendations are expressed in term of a set of concepts, definitions, classifications and accounting rules that comprise the internationally agreed standard for measuring indicators such as Gross Domestic Product (GRDP). One of the improvement in the national statistical system is to rebase GRDP form base year 2000 to 2010 in order to capture current economic condition. It is in line with the United Nations (UN) recommendation on 2008 SNA.*
 2. *The basic measure of the value added arising from economic activity is known as Gross Domestic Product at the national level and Gross Regional Domestic Product (GRDP) at the regional level (provinces/regencies/municipalities). To compile these statistics, two approaches have been used, i.e. "production*

usaha dan pengeluaran. Keduanya menyajikan komposisi data nilai tambah dirinci menurut sumber kegiatan ekonomi (lapangan usaha) dan menurut komponen penggunaannya. PDRB maupun PDRB dari sisi lapangan usaha merupakan penjumlahan seluruh komponen nilai tambah bruto yang mampu diciptakan oleh sektor-sektor ekonomi atas berbagai aktivitas produksinya. Sedangkan dari sisi pengeluaran menjelaskan tentang penggunaan dari nilai tambah tersebut.

3. PDRB menurut lapangan usaha mengalami perubahan klasifikasi dari 9 lapangan usaha menjadi 17 lapangan usaha. PDRB menurut lapangan usaha dirinci menurut total nilai tambah dari seluruh sektor ekonomi yang mencakup lapangan usaha Pertanian, Kehutanan, dan Perikanan; Pertambangan dan Penggalian; Industri Pengolahan; Pengadaan Listrik dan Gas; Pengadaan Air, Pengelolaan Sampah, Limbah dan Daur Ulang; Konstruksi; Perdagangan Besar dan Eceran, Reparasi Mobil dan Sepeda Motor; Transportasi dan Pergudangan; Penyediaan Akomodasi dan Makan Minum; Informasi dan Komunikasi; Jasa Keuangan dan Asuransi; Real Estat; Jasa Perusahaan; Administrasi Pemerintahan, Pertahanan dan Jaminan Sosial

approach” and “expenditure approach”. The first approach is to measure value added produced by various kinds of economic activities, while the second approach is to measure final uses of the country’s output. In other words, GRDP/GRDP is the sum of total value added produced by all economic industries (activities) and the way of using it.

3. *GRDP by industry classification changes from 9 sectors to 17 industries. GRDP by industry is classified by types of economic activities such as Agriculture, Forestry and Fishing; Mining and Quarrying; Manufacturing; Electricity and Gas; Water supply, Sewerage, Waste Management and Remediation Activities; Construction; Wholesale and Retail Trade; Repair of Motor Vehicles and Motorcycles; Transportation and Storage; Accommodation and Food Service Activities; Information and Communication; Financial and Insurance Activities; Real Estate Activities; Business Activities; Public Administration; Defence and Compulsory Social Security; Education; Human Health and Social Work Activities; and Other Services Activities.*

- Wajib; Jasa Pendidikan; Jasa Kesehatan dan Kegiatan Sosial; dan Jasa lainnya.
4. PDRB menurut pengeluaran mengalami perubahan klasifikasi dimana pengeluaran konsumsi Lembaga Non Profit yang Melayani Rumah Tangga (LNPR) yang sebelumnya termasuk bagian dari pengeluaran konsumsi rumah tangga menjadi komponen terpisah. Sehingga klasifikasi PDRB menurut pengeluaran dirinci menjadi 7 komponen yaitu komponen pengeluaran konsumsi rumah tangga, pengeluaran konsumsi LNPR, pengeluaran konsumsi pemerintah, pembentukan modal tetap bruto, perubahan inventori, ekspor barang dan jasa, dan impor barang dan jasa.
 5. Pengeluaran konsumsi rumah tangga mencakup berbagai pengeluaran konsumsi akhir rumah tangga atas barang dan jasa untuk memenuhi kebutuhan individu ataupun kelompok secara langsung. Pengeluaran rumah tangga di sini mencakup makanan dan minuman selain restoran; pakaian, alas kaki dan jasa perawatannya; perumahan dan perlengkapan rumah tangga; kesehatan dan pendidikan; transportasi dan komunikasi; restoran dan hotel serta lainnya.
 6. Pengeluaran Konsumsi Pemerintah terdiri dari Pengeluaran Konsumsi
4. *GRDP by expenditure classification changes where consumption expenditure Non-profit Institutions Serving Households (NPISH) previously included as part of household consumption expenditure is taken out into separate component. So that, GRDP by type of expenditures is classified into: household consumption expenditure, NPISH consumption expenditure, government consumption expenditure, gross fixed capital formation, changes in inventories, exports of goods and services, and imports of goods and services.*
 5. *Household consumption expenditures consist of expenditures incurred by households, which are used for both individual or collective needs. Household consumptions are classified into food and beverages other than restaurants; clothing, footwear, and related maintenance services; housing and household equipment; health and education; transport and communication; restaurants and hotels; and others.*
 6. *Government consumption expenditure consists of Individual Consumption*

Individu dan Pengeluaran Konsumsi Kolektif. Barang dan jasa individu merupakan barang dan jasa privat, dimana ciri-ciri barang privat adalah a) Scarcity, yaitu ada kelangkaan/ keterbatasan dalam jumlah; b) Excludable consumption, yaitu konsumsi suatu barang dapat dibatasi hanya pada mereka yang memenuhi persyaratan tertentu (biasanya harga); c) Rivalrous competition, yaitu konsumsi oleh satu konsumen akan mengurangi atau menghilangkan kesempatan pihak lain untuk melakukan hal serupa. Contoh barang dan jasa yang dihasilkan pemerintah dan tergolong sebagai barang dan jasa individu adalah jasa pelayanan kesehatan pemerintah di rumah sakit/puskesmas dan jasa pendidikan di sekolah/universitas negeri. Sedangkan barang dan jasa kolektif ekuivalen dengan barang publik yang memiliki ciri a) Non rivalry, yaitu penggunaan satu konsumen terhadap suatu barang tidak mengurangi kesempatan konsumen lain untuk juga mengkonsumsi barang tersebut; b) Non excludable, yaitu apabila suatu barang publik tersedia, maka tidak ada yang dapat menghalangi siapapun untuk memperoleh manfaat dari barang tersebut atau dengan kata lain setiap orang memiliki akses ke barang tersebut. Contoh barang dan jasa

Expenditure and Consumption *Collective Expenditure.*
Individual goods and services are private goods and services, which the characteristics of private goods is a) Scarcity, that there is a scarcity/ limited in number; b) Excludable consumption, the consumption of goods can be limited only to those who meet certain requirements (usually the price); c) Rivalrous competition, ie consumption by the consumer will reduce or eliminate the chance of another party to do so. Examples of goods and services produced by government and classified as goods and services of individuals is the government health services in hospitals/health centers and education services in schools/universities. Collective goods and services equivalent to public goods characterized by a) Non-rivalry, namely the use of a consumer for an item does not reduce the chance of another consumer to also consume goods; b) Non-excludable, i.e. when a public good available, then nothing can hinder anyone to benefit from the goods or in other words everyone has access to the goods. Examples of goods and services produced by government and classified as collective goods and services is carried military defense services and the police's security.

yang dihasilkan pemerintah dan tergolong sebagai barang dan jasa kolektif adalah jasa pertahanan yang dilakukan TNI dan keamanan yang dilakukan kepolisian.

7. Pembentukan Modal Tetap Bruto (PMTB) mencakup pengadaan, pembuatan, dan pembelian barang modal. Barang modal dimaksud adalah barang-barang yang digunakan untuk proses produksi, tahan lama atau yang mempunyai umur pemakaian lebih dari satu tahun seperti bangunan, mesin-mesin dan alat angkutan. Termasuk pula di sini perbaikan besar (berat) yang sifatnya memperpanjang umur atau mengubah bentuk atau kapasitas barang modal tersebut. Pengeluaran barang modal untuk keperluan militer juga dicakup sebagai PMTB. Klasifikasi komponen PMTB dibagi menjadi 6 sub komponen yaitu Konstruksi; Mesin dan Peralatan; Kendaraan; Peralatan Lainnya; Cultivated Biological Resources (CBR) dan Produk Kekayaan Intelektual.
 8. Ekspor barang dan jasa merupakan transaksi perdagangan barang dan jasa dari penduduk (residen) ke bukan penduduk (nonresiden). Impor barang dan jasa adalah transaksi perdagangan dari bukan penduduk ke penduduk. Ekspor atau impor barang terjadi pada saat terjadi perubahan hak kepemilikan barang
7. *Gross Fixed Capital Formation (GFCF) includes procurement, manufacture, and the purchase of capital goods. Capital goods are goods which are used for the production process, durable or have a service life of more than one year such as buildings, machinery, and transportation equipment. Including here: huge improvement that are to extend the life or changing the shape or the capacity of the capital goods. Capital expenditures for military purposes are also covered as GFCF. GFCF component are classified into six sub-components: Construction; Machinery and Equipment; vehicle; Other equipment; Cultivated Biological Resources (CBR) and Intellectual Property Product.*
 8. *Exports of goods and services consist of transactions of goods and services from residents to non-residents. Imports of goods and services consist of transaction of goods and services from non-residents to residents. Exports and imports of goods occur when there are changes in ownership of goods between residents and*

antara penduduk dengan bukan penduduk (dengan atau tanpa perpindahan fisik barang tersebut). Pada PDRB dengan tahun dasar 2010, ekspor dan impor barang dirinci menjadi nonmigas dan migas.

9. Produk Domestik Bruto maupun agregat turunannya disajikan dalam 2 (dua) versi penilaian, yaitu atas dasar "harga berlaku" dan atas dasar "harga konstan". Disebut sebagai harga berlaku karena seluruh agregat dinilai dengan menggunakan harga pada tahun berjalan, sedangkan harga konstan penilaiannya didasarkan kepada harga satu tahun dasar tertentu, dalam publikasi ini digunakan harga tahun 2010.
10. Laju pertumbuhan Produk Domestik Bruto diperoleh dari perhitungan PDRB atas dasar harga konstan. Diperoleh dengan cara mengurangi nilai PDRB pada tahun ke-n terhadap nilai pada tahun ke n-1 (tahun sebelumnya), dibagi dengan nilai pada tahun ke n-1, dikalikan dengan 100 persen. Laju pertumbuhan menunjukkan perkembangan agregat pendapatan dari satu waktu tertentu terhadap waktu sebelumnya.

non-residents (with or without physical movements of goods across frontiers). On the GRDP at 2010 basic year, exports and imports of goods specified into non oil and gas and oil and gas.

9. *GRDP and its aggregations are presented in two forms: at current market prices and at constant base year market prices. In presenting current market prices, all aggregates are valued at current market prices, while base year constant market prices are shown by valuing all aggregates at fixed base year prices. Year of 2010 is used as the base year in this publication.*
10. *Growth rate of Gross Domestic Product is derived from GRDP at constant market prices. It is obtained by subtracting the value of GRDP year n with the value of GRDP year n-1, divided by the value of GRDP year n-1 then multiplied by 100 percent. The growth rate of GRDP explains the income growth during the given period.*

ULASAN

Berdasarkan hasil perhitungan PDRB tahun 2020, angka PDRB atas dasar harga berlaku mencapai 6,57 triliun rupiah. Kategori A (Pertanian, Kehutanan dan Perikanan) merupakan penyumbang terbesar dengan sumbangan sebesar 39,77%.

Jika dilihat dari sisi pertumbuhan ekonomi, laju pertumbuhan PDRB Kabupaten Sekadau mengalami penurunan sebesar 0,98 %. Dalam publikasi ini dilakukan beberapa revisi angka yang sudah pernah dirilis pada publikasi sebelumnya karena angka yang digunakan merupakan angka sementara dan angka sangat sementara.

DESCRIPTION

By the calculation of Gross Regional Domestic Product (GRDP) in 2020, the value reached 6,57 trillion rupiahs. Category A (Agriculture, Forestry and Fishery) is the biggest contributor with 39,77% share for GDRP.

In term of economic growth, the DRDP growth rate of Sekadau Regency has decreased by 0,98%. In this publication we adjusted some revised figures from previous publication because of preliminary figures and very preliminary figures.

<https://sekadaukab.bps.go.id>

Tabel 12.1. **Produk Domestik Regional Bruto Atas Dasar Harga Berlaku Menurut Lapangan Usaha di Kabupaten Sekadau (miliar rupiah), 2016–2020**
Gross Regional Domestic Product at Current Market Prices by Industry in Sekadau Regency (billion rupiahs), 2016–2020

	Lapangan Usaha/Industry	2016	2017	2018	2019 *	2020 **
	(1)	(2)	(3)	(4)	(5)	(6)
A	Pertanian, Kehutanan, dan Perikanan/ <i>Agriculture, Forestry, and Fishing</i>	1 826,26	2 023,08	2 225,39	2 417,08	2 612,73
B	Pertambangan dan Penggalian/ <i>Mining and Quarrying</i>	154,32	166,47	178,06	190,67	194,05
C	Industri Pengolahan/ <i>Manufacturing</i>	274,06	303,59	336,65	366,16	369,84
D	Pengadaan Listrik dan Gas/ <i>Electricity and Gas</i>	1,16	1,37	1,54	1,73	1,93
E	Pengadaan Air; Pengelolaan Sampah, Limbah, dan Daur Ulang/ <i>Water Supply; Sewerage, Waste Management, and Remediation Activities</i>	3,31	4,09	5,04	5,77	6,02
F	Konstruksi/ <i>Construction</i>	563,96	646,30	728,59	824,92	781,31
G	Perdagangan Besar dan Eceran; Reparasi Mobil dan Sepeda Motor/ <i>Wholesale and Retail Trade; Repair of Motor Vehicles and Motorcycles</i>	699,14	755,79	819,15	906,88	847,25
H	Transportasi dan Pergudangan/ <i>Transportation and Storage</i>	72,52	78,59	86,20	96,08	96,47
I	Penyediaan Akomodasi dan Makan Minum/ <i>Accommodation and Food Service Activities</i>	144,08	156,48	172,69	192,60	178,84
J	Informasi dan Komunikasi/ <i>Information and Communication</i>	192,50	219,50	245,31	274,53	300,81

Lanjutan Tabel/*Continued Table* 12.1

	Lapangan Usaha/Industry	2016	2017	2018	2019 *	2020 **
	(1)	(2)	(3)	(4)	(5)	(6)
K	Jasa Keuangan dan Asuransi/ <i>Financial and Insurance Activities</i>	76,11	85,26	97,40	102,28	104,85
L	Real Estat/ <i>Real Estate Activities</i>	190,34	206,29	226,27	245,71	250,09
M,N	Jasa Perusahaan/ <i>Business Activities</i>	2,36	2,49	2,70	2,93	2,88
O	Administrasi Pemerintahan, Pertahanan, dan Jaminan Sosial Wajib/ <i>Public Administration and Defence; Compulsory Social Security</i>	307,18	345,31	386,38	433,02	455,96
P	Jasa Pendidikan/ <i>Education</i>	176,42	186,62	199,41	212,08	198,00
Q	Jasa Kesehatan dan Kegiatan Sosial/ <i>Human Health and Social Work Activities</i>	85,57	91,34	100,17	109,89	126,49
R,S,T,U	Jasa Lainnya/ <i>Other Services Activities</i>	39,30	42,25	45,96	50,34	41,58
	Produk Domestik Regional Bruto/<i>Gross Regional Domestic Product</i>	4 808,58	5 314,82	5 856,92	6 432,65	6 569,10

Catatan/Note: *) Angka Sementara / *Preliminary figures*

**) Angka Sangat Sementara / *Very Preliminary figures*

Sumber/Source: BPS, berbagai sensus, survei dan sumber lain/*BPS-Statistics Indonesia, various census, survey, and other sources*

Tabel
Table 12.2

Produk Domestik Regional Bruto Atas Dasar Harga Konstan 2010 Menurut Lapangan Usaha di Kabupaten Sekadau (miliar rupiah), 2016–2020
Gross Regional Domestic Product at 2010 Constant Market Prices by Industry in Sekadau Regency (billion rupiahs), 2016–2020

	Lapangan Usaha/Industry	2016	2017	2018	2019 *	2020 **
	(1)	(2)	(3)	(4)	(5)	(6)
A	Pertanian, Kehutanan, dan Perikanan/ <i>Agriculture, Forestry, and Fishing</i>	1 379,18	1 457,07	1 550,33	1 635,80	1 698,38
B	Pertambangan dan Penggalian/ <i>Mining and Quarrying</i>	117,04	120,45	123,67	127,34	125,95
C	Industri Pengolahan/ <i>Manufacturing</i>	208,15	217,02	226,36	237,48	233,36
D	Pengadaan Listrik dan Gas/ <i>Electricity and Gas</i>	1,16	1,22	1,25	1,32	1,42
E	Pengadaan Air; Pengelolaan Sampah, Limbah, dan Daur Ulang/ <i>Water Supply; Sewerage, Waste Management, and Remediation Activities</i>	2,75	3,18	3,74	4,10	4,24
F	Konstruksi/ <i>Construction</i>	417,98	455,05	486,70	516,97	468,26
G	Perdagangan Besar dan Eceran; Reparasi Mobil dan Sepeda Motor/ <i>Wholesale and Retail Trade; Repair of Motor Vehicles and Motorcycles</i>	518,15	540,23	563,28	595,69	536,84
H	Transportasi dan Pergudangan/ <i>Transportation and Storage</i>	54,73	57,44	60,82	64,85	62,45
I	Penyediaan Akomodasi dan Makan Minum/ <i>Accommodation and Food Service Activities</i>	99,21	104,01	110,96	118,49	106,73
J	Informasi dan Komunikasi/ <i>Information and Communication</i>	178,03	195,86	209,50	224,54	243,08

Lanjutan Tabel/*Continued Table 12.2*

	Lapangan Usaha/Industry	2016	2017	2018	2019 *	2020 **
	(1)	(2)	(3)	(4)	(5)	(6)
K	Jasa Keuangan dan Asuransi/ <i>Financial and Insurance Activities</i>	72,17	81,19	89,36	91,17	93,85
L	Real Estat/ <i>Real Estate Activities</i>	150,04	157,59	165,25	171,68	173,06
M,N	Jasa Perusahaan/ <i>Business Activities</i>	1,98	2,03	2,10	2,19	2,20
O	Administrasi Pemerintahan, Pertahanan, dan Jaminan Sosial Wajib/ <i>Public Administration and Defence; Compulsory Social Security</i>	209,17	222,48	236,37	252,39	255,73
P	Jasa Pendidikan/ <i>Education</i>	135,39	138,36	142,85	146,06	138,47
Q	Jasa Kesehatan dan Kegiatan Sosial/ <i>Human Health and Social Work Activities</i>	61,32	63,48	66,87	69,77	77,40
R,S,T,U	Jasa Lainnya/ <i>Other Services Activities</i>	30,22	31,58	33,01	34,53	31,04
	Produk Domestik Regional Bruto/<i>Gross Regional Domestic Product</i>	3 636,66	3 848,26	4 072,44	4 294,37	4 252,45

Catatan/Note: *) Angka Sementara / *Preliminary figures*

**) Angka Sangat Sementara / *Very Preliminary figures*

Sumber/Source: BPS, berbagai sensus, survei dan sumber lain/*BPS-Statistics Indonesia, various census, survey, and other sources*

Tabel
Table 12.3

Distribusi Persentase Produk Domestik Regional Bruto Atas Dasar Harga Berlaku Menurut Lapangan Usaha di Kabupaten Sekadau , 2016–2020
Percentage Distribution of Gross Regional Domestic Product at Current Market Prices by Industry in Sekadau Regency , 2016–2020

Lapangan Usaha/Industry	2016	2017	2018	2019 *	2020 **
(1)	(2)	(3)	(4)	(5)	(6)
A Pertanian, Kehutanan, dan Perikanan/ <i>Agriculture, Forestry, and Fishing</i>	37,98	38,06	38,00	37,58	39,77
B Pertambangan dan Penggalian/ <i>Mining and Quarrying</i>	3,21	3,13	3,04	2,96	2,95
C Industri Pengolahan/ <i>Manufacturing</i>	5,70	5,71	5,75	5,69	5,63
D Pengadaan Listrik dan Gas/ <i>Electricity and Gas</i>	0,02	0,03	0,03	0,03	0,03
E Pengadaan Air; Pengelolaan Sampah, Limbah, dan Daur Ulang/ <i>Water Supply; Sewerage, Waste Management, and Remediation Activities</i>	0,07	0,08	0,09	0,09	0,09
F Konstruksi/ <i>Construction</i>	11,73	12,16	12,44	12,82	11,89
G Perdagangan Besar dan Eceran; Reparasi Mobil dan Sepeda Motor/ <i>Wholesale and Retail Trade; Repair of Motor Vehicles and Motorcycles</i>	14,54	14,22	13,99	14,10	12,90
H Transportasi dan Pergudangan/ <i>Transportation and Storage</i>	1,51	1,48	1,47	1,49	1,47
I Penyediaan Akomodasi dan Makan Minum/ <i>Accommodation and Food Service Activities</i>	3,00	2,94	2,95	2,99	2,72
J Informasi dan Komunikasi/ <i>Information and Communication</i>	4,00	4,13	4,19	4,27	4,58
K Jasa Keuangan dan Asuransi/ <i>Financial and Insurance Activities</i>	1,58	1,60	1,66	1,59	1,60

Lanjutan Tabel/Continued Table 12.3

Lapangan Usaha/Industry		2016	2017	2018	2019 *	2020 **
(1)		(2)	(3)	(4)	(5)	(6)
L	Real Estat/ <i>Real Estate Activities</i>	3,96	3,88	3,86	3,82	3,81
M,N	Jasa Perusahaan/ <i>Business Activities</i>	0,05	0,05	0,05	0,05	0,04
O	Administrasi Pemerintahan, Pertahanan, dan Jaminan Sosial Wajib/ <i>Public Administration and Defence; Compulsory Social Security</i>	6,39	6,50	6,60	6,73	6,94
P	Jasa Pendidikan/ <i>Education</i>	3,67	3,51	3,40	3,30	3,01
Q	Jasa Kesehatan dan Kegiatan Sosial/ <i>Human Health and Social Work Activities</i>	1,78	1,72	1,71	1,71	1,93
R,S,T,U	Jasa Lainnya/ <i>Other Services Activities</i>	0,82	0,79	0,78	0,78	0,63
Produk Domestik Regional Bruto/<i>Gross Regional Domestic Product</i>		100	100	100	100	100

Catatan/Note: *) Angka Sementara / *Preliminary figures*

**) Angka Sangat Sementara / *Very Preliminary figures*

Sumber/Source: BPS, berbagai sensus, survei dan sumber lain/*BPS-Statistics Indonesia, various census, survey, and other sources*

Tabel
Table 12.4

Laju Pertumbuhan Produk Domestik Regional Bruto Atas Dasar Harga Konstan 2010 Menurut Lapangan Usaha di Kabupaten Sekadau (persen), 2016–2020
Growth Rate of Gross Regional Domestic Product at 2010 Constant Market Prices by Industry in Sekadau Regency (percent), 2016–2020

	Lapangan Usaha/Industry	2016	2017	2018	2019 *	2020 **
	(1)	(2)	(3)	(4)	(5)	(6)
A	Pertanian, Kehutanan, dan Perikanan/ <i>Agriculture, Forestry, and Fishing</i>	5,08	5,65	6,40	5,51	3,83
B	Pertambangan dan Penggalian/ <i>Mining and Quarrying</i>	5,10	2,92	2,67	2,96	-1,09
C	Industri Pengolahan/ <i>Manufacturing</i>	5,77	4,26	4,30	4,91	-1,74
D	Pengadaan Listrik dan Gas/ <i>Electricity and Gas</i>	19,76	5,66	2,52	5,25	7,65
E	Pengadaan Air; Pengelolaan Sampah, Limbah, dan Daur Ulang/ <i>Water Supply; Sewerage, Waste Management, and Remediation Activities</i>	4,34	15,88	17,41	9,60	3,45
F	Konstruksi/ <i>Construction</i>	8,30	8,87	6,95	6,22	-9,42
G	Perdagangan Besar dan Eceran; Reparasi Mobil dan Sepeda Motor/ <i>Wholesale and Retail Trade; Repair of Motor Vehicles and Motorcycles</i>	5,37	4,26	4,27	5,75	-9,88
H	Transportasi dan Pergudangan/ <i>Transportation and Storage</i>	8,17	4,95	5,89	6,62	-3,70
I	Penyediaan Akomodasi dan Makan Minum/ <i>Accommodation and Food Service Activities</i>	6,23	4,84	6,68	6,78	-9,92
J	Informasi dan Komunikasi/ <i>Information and Communication</i>	8,62	10,02	6,97	7,18	8,26
K	Jasa Keuangan dan Asuransi/ <i>Financial and Insurance Activities</i>	17,58	12,50	10,07	2,02	2,94
L	Real Estat/ <i>Real Estate Activities</i>	5,02	5,03	4,86	3,89	0,80
M,N	Jasa Perusahaan/ <i>Business Activities</i>	2,09	2,15	3,84	4,24	0,08

Lanjutan Tabel/Continued Table 12.4

Lapangan Usaha/Industry		2016	2017	2018	2019 *	2020 **
(1)		(2)	(3)	(4)	(5)	(6)
0	Administrasi Pemerintahan, Pertahanan, dan Jaminan Sosial Wajib/ <i>Public Administration and Defence; Compulsory Social Security</i>	6,98	6,36	6,24	6,78	1,32
P	Jasa Pendidikan/ <i>Education</i>	1,89	2,20	3,24	2,25	-5,20
Q	Jasa Kesehatan dan Kegiatan Sosial/ <i>Human Health and Social Work Activities</i>	3,06	3,53	5,33	4,34	10,94
R,S,T,U	Jasa Lainnya/ <i>Other Services Activities</i>	4,41	4,50	4,53	4,62	-10,12
Produk Domestik Regional Bruto/Gross Regional Domestic Product		5,93	5,82	5,83	5,45	-0,98

Catatan/Note: *) Angka Sementara / *Preliminary figures*

**) Angka Sangat Sementara / *Very Preliminary figures*

Sumber/Source: BPS, berbagai sensus, survei dan sumber lain/BPS-Statistics Indonesia, various census, survey, and other sources

Tabel
Table 12.5

Produk Domestik Regional Bruto Atas Dasar Harga Berlaku Menurut Jenis Pengeluaran di Kabupaten Sekadau (miliar rupiah), 2016–2020
Gross Regional Domestic Product at Current Market Prices by Type of Expenditure in Sekadau Regency (billion rupiahs), 2016–2020

Jenis Pengeluaran Type of Expenditure	2016	2017	2018*	2019**	2020
(1)	(2)	(3)	(4)	(5)	(6)
Pengeluaran Konsumsi Rumah Tangga <i>Household Consumption Expenditure</i>	2 719,90	2 968,22	3 259,55	3 594,49	...
Pengeluaran Konsumsi LNPRT <i>NPISH Consumption Expenditure</i>	54,17	61,79	70,44	79,94	...
Pengeluaran Konsumsi Pemerintah <i>Government Consumption Expenditure</i>	705,38	776,22	860,98	972,81	...
Pembentukan Modal Tetap Bruto <i>Gross Fixed Capital Formation</i>	1 562,56	1 715,23	1 890,26	2 033,69	...
Perubahan Inventori <i>Changes in Inventories</i>	49,31	56,06	66,60	79,60	...
Net Ekspor Barang dan Jasa/ <i>Net Export of Goods and Services</i>	-282,75	-262,70	-277,63	-311,11	...
Produk Domestik Regional Bruto/Gross Regional Domestic Product	4 808,58	5 314,82	5 870,21	6 449,41	...

Catatan/Note: *) Angka Sementara / *Preliminary figures*

**) Angka Sangat Sementara / *Very Preliminary figures*

Sumber/Source: BPS, berbagai sensus, survei dan sumber lain/BPS-Statistics Indonesia, various census, survey, and other sources

Tabel
Table 12.6

Produk Domestik Regional Bruto Atas Dasar Harga Konstan 2010 Menurut Jenis Pengeluaran di Kabupaten Sekadau (miliar rupiah), 2016–2020
Gross Regional Domestic Product at 2010 Constant Market Prices by Type of Expenditure in Sekadau Regency (billion rupiahs), 2016–2020

Jenis Pengeluaran Type of Expenditure	2016	2017	2018*	2019**	2020
(1)	(2)	(3)	(4)	(5)	(6)
Pengeluaran Konsumsi Rumah Tangga <i>Household Consumption Expenditure</i>	2 027,04	2 121,82	2 226,07	2 350,60	...
Pengeluaran Konsumsi LNPRT <i>NPISH Consumption Expenditure</i>	39,68	42,80	46,75	50,14	...
Pengeluaran Konsumsi Pemerintah <i>Government Consumption Expenditure</i>	535,65	577,73	622,82	668,73	...
Pembentukan Modal Tetap Bruto <i>Gross Fixed Capital Formation</i>	1 192,47	1 246,39	1 314,08	1 362,89	...
Perubahan Inventori <i>Changes in Inventories</i>	35,06	38,34	43,30	49,27	...
Net Ekspor Barang dan Jasa/ <i>Net Export of Goods and Services</i>	-193,25	-178,83	-178,95	-184,05	...
Produk Domestik Regional Bruto/Gross Regional Domestic Product	3 636,66	3 848,26	4 074,06	4 297,59	...

Catatan/Note: *) Angka Sementara / *Preliminary figures*

**) Angka Sangat Sementara / *Very Preliminary figures*

Sumber/Source: BPS, berbagai sensus, survei dan sumber lain/BPS-Statistics Indonesia, various census, survey, and other sources

PENJELASAN TEKNIS

1. **Penduduk Indonesia** adalah semua orang yang berdomisili di wilayah teritorial Indonesia selama 6 bulan atau lebih dan atau mereka yang berdomisili kurang dari 6 bulan tetapi bertujuan menetap.
2. **Produk Domestik Regional Bruto (PDRB)** menggambarkan kemampuan suatu wilayah untuk menciptakan nilai tambah pada suatu waktu tertentu. Untuk menyusun PDRB digunakan 2 pendekatan, yaitu lapangan usaha dan pengeluaran. Keduanya menyajikan komposisi data nilai tambah dirinci menurut sumber kegiatan ekonomi (lapangan usaha) dan menurut komponen penggunaannya. PDRB dari sisi lapangan usaha merupakan penjumlahan seluruh komponen nilai tambah bruto yang mampu diciptakan oleh sektor-sektor ekonomi atas berbagai aktivitas produksinya. Sedangkan dari sisi pengeluaran menjelaskan tentang penggunaan dari nilai tambah tersebut.
3. **Penduduk miskin** adalah penduduk yang memiliki rata-rata pengeluaran per kapita per bulan di bawah Garis Kemiskinan.
4. **Indeks Pembangunan Manusia (IPM)** menjelaskan bagaimana penduduk dapat mengakses hasil pembangunan dalam memperoleh pendapatan,

TECHNICAL NOTES

1. **Indonesian population** are all people who have been domiciled in the territory of Indonesia for 6 months or more and or those who have been domiciled for less than 6 months but aim to settle.
2. **Gross Regional Domestic Product (GRDP)** illustrates the ability of an area to create added value at any given time. 2 approaches are used to compile the GRDP, namely business and expenditure. Both present the composition of value-added data broken down by source of economic activity (business field) and by component of its use. GRDP from the business side is the sum of all gross value added components that can be created by economic sectors for their various production activities. While from the expenditure side, it explains about the use of the added value.
3. A person whose expenditure per capita per month is below the poverty line is considered to be **poor**.
4. **The Human Development Index (HDI)** explains how people can access development results in obtaining income, health, education and so forth. HDI was

kesehatan, pendidikan dan sebagainya. IPM diperkenalkan oleh UNDP pada tahun 1990 dan dipublikasikan secara berkala dalam laporan tahunan Human Development Report (HDR). IPM dibentuk oleh 3 (tiga) dimensi dasar: Umur panjang dan hidup sehat; pengetahuan; dan standar hidup layak.

introduced by United Nations Development Programme (UNDP) in 1990 and published periodically in the annual report of the Human Development Report. HDI was formed by three basic dimensions: a long and healthy life; knowledge; and a decent standard of living.

<https://sekadaukab.bps.go.id>

ULASAN

Jumlah Penduduk Kabupaten Sekadau pada tahun 2020 adalah 211.559 jiwa. Di Kalimantan Barat, penduduk terbanyak terdapat di Kota Pontianak yaitu 658.685 jiwa.

Laju Pertumbuhan Produk Domestik Regional Bruto (PDRB) atas dasar harga konstan Kabupaten Sekadau pada tahun 2020 adalah -0,9. Di Kalimantan Barat, nilai laju PDRB tertinggi yaitu Kabupaten Sanggau dengan 0,7.

Jumlah penduduk miskin Kabupaten Sekadau pada tahun 2020 mencapai 11,92 ribu jiwa, Kabupaten/ Kota yang memiliki jumlah penduduk miskin terendah di Kalimantan Barat yaitu Kota Singkawang dengan 10,23 ribu jiwa.

Indeks Pembangunan Manusia (IPM) Kabupaten Sekadau pada tahun 2020 adalah 64,76. Di Kalimantan Barat, wilayah dengan angka IPM tertinggi yaitu Kota Pontianak dengan 79,44.

DESCRIPTION

The total population of Sekadau Regency in 2020 is 211.559 thousand people. In West Kalimantan, the largest population is in the city of Pontianak, 658.685 thousand inhabitants.

The Gross Regional Domestic Product Growth Rate (GRDP) at the constant price of Sekadau Regency in 2020 was -0,9. In West Kalimantan, the highest PDRB rate was Sanggau Regency with 0.7.

The number of poor people in Sekadau Regency in 2020 reached 11,92 thousand people, the Regency / City that had the lowest number of poor people in West Kalimantan was Singkawang City with 10,23 thousand inhabitants.

The Human Development Index (HDI) of Sekadau Regency in 2020 is 64,76. In West Kalimantan, the region with the highest HDI is Pontianak with 79,44.

Tabel 13.1 **Jumlah Penduduk Menurut Kabupaten di Provinsi Kalimantan Barat, 2016–2020**
Table 13.1 **Population by Regency in West Borneo Province, 2016–2020**

Kabupaten/Kota Regency/Municipality	2016¹	2017¹	2018¹	2019¹	2020²
(1)	(2)	(3)	(4)	(5)	(6)
Kabupaten Sambas	526 367	529 684	532 609	535 725	629 905
Kabupaten Bengkayang	242 788	247 084	251 320	255 261	286 366
Kabupaten Landak	362 734	367 790	372 609	377 305	397 610
Kabupaten Mempawah	255 132	258 216	261 299	264 225	301 560
Kabupaten Sanggau	451 211	457 701	463 995	470 224	484 836
Kabupaten Ketapang	485 118	495 087	504 008	512 783	570 657
Kabupaten Sintang	402 212	407 901	413 369	418 785	421 306
Kabupaten Kapuas Hulu	250 400	254 712	258 984	263 207	252 609
Kabupaten Sekadau	195 611	197 683	199 576	201 578	211 559
Kabupaten Melawi	199 119	202 306	205 298	208 417	228 270
Kabupaten Kayong Utara	107 268	109 101	110 899	112 715	126 571
Kabupaten Kubu Raya	554 811	562 917	570 914	579 331	609 392
Kota Pontianak	617 459	627 021	637 723	646 661	658 685
Kota Singkawang	211 508	215 296	219 061	222 910	235 064
Kalimantan Barat	4 861 738	4 932 499	5 001 664	5 069 127	5 414 390

Catatan/Note: ¹ Data dari Hasil Proyeksi Penduduk Kalimantan Barat 2015–2025 Hasil SUPAS 2015/Data from the result of Indonesia Population Projection 2010–2025 SUPAS 2015

² BPS, Hasil Sensus Penduduk 2020/BPS-Statistics Indonesia, The Result of the 2020 Population Census

Sumber/Source: BPS Provinsi Kalimantan Barat/BPS-Statistics West Kalimantan

Tabel
Table 13.2**Laju Pertumbuhan Produk Domestik Regional Bruto
Atas Dasar Harga Konstan 2010 Menurut Kabupaten di
Provinsi Kalimantan Barat (persen), 2016–2020**
**Rate of Growth of Gross Regional Domestic Products
at Constant 2010 Prices by Regency in West Borneo
Province (percent), 2016–2020**

Kabupaten/Kota Regency/Municipality	2016	2017	2018	2019 ^x	2020 ^{xx}
(1)	(2)	(3)	(4)	(5)	(6)
Kabupaten Sambas	5,24	5,06	4,93	4,76	-2,02
Kabupaten Bengkayang	5,15	5,62	5,25	5,14	-1,99
Kabupaten Landak	5,28	5,17	4,92	4,89	-0,67
Kabupaten Mempawah	5,99	5,87	5,76	5,78	0,19
Kabupaten Sanggau	5,34	4,48	4,21	3,89	0,70
Kabupaten Ketapang	7,97	7,21	7,83	6,72	-0,50
Kabupaten Sintang	5,28	5,33	5,15	5,01	-2,19
Kabupaten Kapuas Hulu	5,28	5,39	4,66	3,85	-2,43
Kabupaten Sekadau	5,93	5,82	5,83	5,45	-0,98
Kabupaten Melawi	4,75	4,70	5,25	4,53	-1,10
Kabupaten Kayong Utara	5,98	5,37	4,94	5,01	-0,74
Kabupaten Kubu Raya	6,37	6,54	5,25	5,72	-2,43
Kota Pontianak	5,08	4,96	4,22	4,14	-3,97
Kota Singkawang	5,17	5,38	4,64	4,47	-2,43
Kalimantan Barat	5,20	5,17	5,07	5,09	-1,82

Catatan/Note: ...

Sumber/Source: BPS Provinsi Kalimantan Barat/BPS-Statistics West Kalimantan

Tabel 13.3 Jumlah Penduduk Miskin Menurut Kabupaten di Provinsi Kalimantan Barat (ribu), 2016–2020
Number of Poor Population by Regency in West Borneo Province (thousand), 2016–2020

Kabupaten/Kota Regency/Municipality	2016	2017	2018	2019	2020
(1)	(2)	(3)	(4)	(5)	(6)
Kabupaten Sambas	44,88	45,42	45,48	43,84	41,41
Kabupaten Bengkayang	18,04	18,48	17,94	17,69	17,11
Kabupaten Landak	44,55	44,82	43,73	43,16	42,36
Kabupaten Mempawah	14,61	15,30	14,61	14,20	13,18
Kabupaten Sanggau	20,27	20,62	21,59	21,41	21,16
Kabupaten Ketapang	53,07	54,28	54,86	53,84	53,45
Kabupaten Sintang	40,36	41,46	42,65	40,30	39,19
Kabupaten Kapuas Hulu	24,49	23,96	24,76	25,22	23,93
Kabupaten Sekadau	11,97	12,74	12,29	12,28	11,92
Kabupaten Melawi	25,05	25,28	26,24	25,71	25,34
Kabupaten Kayong Utara	10,89	10,75	11,13	11,21	10,90
Kabupaten Kubu Raya	27,83	29,53	28,26	27,37	25,90
Kota Pontianak	34,13	33,18	31,76	31,46	30,70
Kota Singkawang	11,21	11,61	11,17	10,90	10,23
Kalimantan Barat	381,35	387,43	387,08	378,41	366,77

Catatan/Note: ...

Sumber/Source: BPS Provinsi Kalimantan Barat/BPS-Statistics West Kalimantan

Tabel
Table 13.4**Indeks Pembangunan Manusia Menurut Kabupaten di
Provinsi Kalimantan Barat, 2016–2020**
*Human Development Index by Regency ity in West Borneo
Province, 2016–2020*

Kabupaten/Kota Regency/Municipality	2016	2017	2018	2019	2020
(1)	(2)	(3)	(4)	(5)	(6)
Kabupaten Sambas	64,94	65,92	66,61	67,02	67,03
Kabupaten Bengkayang	65,45	65,99	66,85	67,57	67,87
Kabupaten Landak	64,58	64,93	65,45	65,96	65,98
Kabupaten Mempawah	63,84	64,00	64,90	65,50	65,74
Kabupaten Sanggau	63,90	64,61	65,15	65,67	65,77
Kabupaten Ketapang	64,74	65,71	66,41	67,16	67,17
Kabupaten Sintang	64,78	65,16	66,07	66,70	66,88
Kabupaten Kapuas Hulu	63,83	64,18	65,03	65,65	65,69
Kabupaten Sekadau	62,52	63,04	63,69	64,34	64,76
Kabupaten Melawi	64,25	64,43	65,05	65,54	65,55
Kabupaten Kayong Utara	60,87	61,52	61,82	62,66	62,68
Kabupaten Kubu Raya	65,54	66,31	67,23	67,76	67,95
Kota Pontianak	77,63	77,93	78,56	79,35	79,44
Kota Singkawang	70,10	70,25	71,08	71,72	71,94
Kalimantan Barat	65,88	66,26	66,98	67,65	67,66

Catatan/Note: ...

Sumber/Source: BPS Provinsi Kalimantan Barat/BPS-Statistics West Kalimantan



Sensus
Penduduk
2020

DATA

MENCERDASKAN BANGSA

Enlighten The Nation

**BADAN PUSAT STATISTIK
KABUPATEN SEKADAU**

BPS- Statistics of Sekadau Regency

Jl. Merdeka Timur Km.9, (Komp. Perkantoran Pemda Sekadau),

Sekadau, Kalimantan Barat

Telp (0564)2021686

Mailbox : bps6109@bps.go.id



9 772088 964000