

KABUPATEN KAPUAS HULU DALAM ANGKA

KAPUAS HULU REGENCY IN FIGURES

2021



KABUPATEN KAPUAS HULU DALAM ANGKA

KAPUAS HULU REGENCY IN FIGURES

2021



<https://kapuashulukab.bps.go.id>

<https://kapuashulukab.bps.go.id>

Kabupaten Kapuas Hulu Dalam Angka

Kapuas Hulu Regency in Figures

2021

ISBN: -

No. Publikasi / *Publication Number*: 61080.2101

Katalog / *Catalog*: 110202.6108

Ukuran Buku / *Book Size*: 14,8 cm x 21 cm

Jumlah Halaman / *Number of Pages*: xxiv + 211

Naskah / *Manuscript*:

Badan Pusat Statistik Kabupaten Kapuas Hulu / *BPS- Statistics of Kapuas Hulu Regency*

Penyunting / *Editor*:

Badan Pusat Statistik Kabupaten Kapuas Hulu / *BPS- Statistics of Kapuas Hulu Regency*

Gambar Kover oleh / *Cover Design by*:

Badan Pusat Statistik Kabupaten Kapuas Hulu / *BPS- Statistics of Kapuas Hulu Regency*

Ilustrasi Kover / *Cover Illustration*:

Pemandangan Alam Desa Kereho / *Nature Lanscape of Kereho Village*

Diterbitkan oleh / *Published by*:

© Badan Pusat Statistik Kabupaten Kapuas Hulu / *BPS- Statistics of Kapuas Hulu Regency*

Pencetak / *Printed by*:

Badan Pusat Statistik

Dilarang mengumumkan, mendistribusikan, mengomunikasikan, dan/atau menggandakan sebagian atau seluruh isi buku ini untuk tujuan komersial tanpa izin tertulis dari Badan Pusat Statistik

Prohibited to announce, distribute, communicate, and/or copy part or all of this book for commercial purpose without permission from BPS-Statistics Indonesia

Kabupaten Kapuas Hulu Dalam Angka

Kapuas Hulu Regency in Figures

2021

-TIM PENYUSUN/DRAFTING TEAM-

Penanggungjawab Umum/General in Charge :

Guntur Prahara, SST, M. Si

Penyunting/Editor :

Ayuna Bharatih, SST

Penulis/Writer :

Lambertha GLS, S.Sos

Luklu Uzdah, S.Tr.Stat

Gambar Kulit/Cover Design :

Ananta Amca Pratama, SST

<https://kapuashulukab.bps.go.id>

<https://kapuashulukab.bps.go.id>

PETA WILAYAH KABUPATEN KAPUAS HULU

MAP OF KAPUAS HULU REGENCY



<https://kapuashulukab.bps.go.id>

<https://kapuashulukab.bps.go.id>

<https://kapuashulukab.bps.go.id>

<https://kapuashulukab.bps.go.id>

<https://kapuashulukab.bps.go.id>

<https://kapuashulukab.bps.go.id>

KEPALA BPS KABUPATEN KAPUAS HULU
CHIEF STATISTICIAN OF KAPUAS HULU REGENCY



Guntur Prahara, SST, M.Si

<https://kapuashulukab.bps.go.id>
<https://kapuashulukab.bps.go.id>



KATA PENGANTAR

Publikasi "**Kabupaten Kapuas Hulu Dalam Angka 2021**" merupakan publikasi tahunan yang diterbitkan oleh Badan Pusat Statistik Kabupaten Kapuas Hulu. Dalam publikasi ini disajikan berbagai hasil pembangunan secara kualitatif, yaitu data/informasi statistik mengenai pelaksanaan pembangunan di daerah Kabupaten Kapuas Hulu pada tahun 2020.

Data yang disajikan adalah kumpulan data sekunder yang bersumber dari berbagai instansi/dinas/lembaga baik pemerintah maupun swasta serta data primer yang merupakan hasil olahan yang dilakukan oleh BPS Kabupaten Kapuas Hulu. Kepada semua pihak yang telah membantu dalam penyusunan dan penerbitan publikasi ini kami mengucapkan banyak terima kasih.

Kami berharap agar publikasi ini dapat berguna bagi semua pihak yang membutuhkan. Kritik dan saran yang membangun sangat kami nantikan agar publikasi ini menjadi lebih baik di masa mendatang.

Putussibau, Februari 2021

Kepala BPS

Kabupaten Kapuas Hulu

Guntur Prahara, SST, M.Si



PREFACE

Book of "**Kapuas Hulu Regency in Figures 2021**" was published by Badan Pusat Statistik in Kapuas Hulu Regency. This publication contains some quantitative data deal with development implementation in Kapuas Hulu Regency in 2020.

This book is summaries of secondary data that are collected from various government and private institutions and also primary data that are processed by Badan Pusat Statistik in Kapuas Hulu Regency. We would like to express our gratitude to those who give not only their contribution but also their attention and assistance so we could finished and publish this book.

Hopefully, this book would be useful for all party who need these information. We would accept some suggestions and critics from anyone who use this book hence we could improve the next issue much better.

Putussibau, February 2021
Chief Statistician of
Kapuas Hulu Regency

Guntur Prahara, SST, M.Si

DAFTAR ISI / CONTENTS

halaman
page

PETA WILAYAH KABUPATEN KAPUAS HULU	v
MAPOF KAPUAS HULU REGENCY	v
KEPALA BPS KABUPATEN KAPUASHULU	vii
CHIEF STATISTICIAN OF KAPUAS HULU REGENCY	vii
KATA PENGANTAR	ix
PREFACE	x
DAFTAR ISI / CONTENTS	xi
DAFTAR TABEL / LIST OF TABLES	xv
DAFTAR GAMBAR / LIST OF FIGURES	xxii
PENJELASAN UMUM / EXPLANATORY NOTES	xxiii
1 GEOGRAFI DAN IKLIM	1
GEOGRAPHY AND CLIMATE	1
1.1 Keadaan Geografi/Geography condition	8
1.2 Keadaan Iklim/Climat Condition	13
2 PEMERINTAHAN	17
GOVERNMENT	17
2.1 Wilayah Administratif/Administrative Area	25
2.2 Dewan Perwakilan Rakyat Daerah/Regional House Of Representative	26
2.3 Sumber Daya Manusia/Human Resources	33
2.4 Badan Keuangan Daerah/Government Finance	38
3 PENDUDUK DAN KETENAGAKERJAAN	41
POPULATION AND EMPLOYMENT	41
3.1 Kependudukan/Population	48

3.2	Ketenagakerjaan/ <i>employment</i>	51
4	SOSIAL DAN KESEJAHTERAAN RAKYAT	59
	<i>SOCIAL AND WELFARE</i>	59
4.1	Pendidikan/ <i>Education</i>	69
4.2	Kesehatan/ <i>Health</i>	87
4.3	Agama dan Sosial Lainnya / <i>Religion and Other Social Affairs</i>	95
4.4	Kemiskinan/ <i>Poverty</i>	99
5	PERTANIAN DAN PETERNAKAN	101
	<i>AGRICULTURE AND LIVESTOCK</i>	101
5.1	Hortikultura/ <i>Horticulture</i>	107
5.2	Perkebunan / <i>Estate Crops</i>	115
5.3	Peternakan/ <i>Farming</i>	122
5.4	Perikanan/ <i>Fishery</i>	129
6	INDUSTRI, PERTAMBANGAN, DAN ENERGY	133
	<i>INDUSTRY, MINING, AND ENERGY</i>	133
7	PARIWISATA	143
	<i>TOURISM</i>	143
7.1	Hotel dan Pariwisata/ <i>Hotel and Tourism</i>	148
8	TRANSPORTASI DAN KOMUNIKASI	151
	<i>TRANSPORTATION AND COMMUNICATION</i>	151
8.1	Transportasi/ <i>Transportation</i>	157
8.2	Komunikasi/ <i>Communication</i>	160
9	PERBANKAN, KOPERASI DAN HARGA-HARGA	161
	<i>BANKING, COOPERATIVE, AND PRICES</i>	161
9.1	Koperasi/ <i>Cooperative</i>	166
9.2	perbankan/ <i>Banking</i>	169

10	PENGELUARAN PENDUDUK	173
	<i>POPULATION EXPENDITURE</i>	173
11	PERDAGANGAN	181
	<i>TRADE</i>	181
12	SISTEM NERACA REGIONAL	189
	<i>SYSTEM OF REGIONAL ACCOUNT</i>	189
12.1	Pendapatan Regional	194
13	PERBANDINGAN ANTAR KABUPATEN/KOTA	203
	<i>REGENCY/MUNICIPAL COMPARISON</i>	203

<https://kapuashulukab.bps.go.id>
<https://kapuashulukab.bps.go.id>

<https://kapuashulukab.bps.go.id>
<https://kapuashulukab.bps.go.id>

DAFTAR TABEL / LIST OF TABLES

	halaman <i>page</i>
PETA WILAYAH KABUPATEN KAPUAS HULU	v
<i>MAP OF KAPUAS HULU REGENCY</i>	v
KEPALA BPS KABUPATEN KAPUAS HULU	vii
<i>CHIEF STATISTICIAN OF KAPUAS HULU REGENCY</i>	vii
KATA PENGANTAR	ix
<i>PREFACE</i>	x
DAFTAR ISI / <i>CONTENTS</i>	xi
DAFTAR TABEL / <i>LIST OF TABLES</i>	xv
DAFTAR GAMBAR / <i>LIST OF FIGURES</i>	xxii
PENJELASAN UMUM / <i>EXPLANATORY NOTES</i>	xxiii
1 GEOGRAFI DAN IKLIM	1
<i>GEOGRAPHY AND CLIMATE</i>	1
1.1 Keadaan Geografi/Geography condition	8
1.1.1. Luas Daerah dan Jumlah Pulau Menurut Kecamatan di Kabupaten Kapuas Hulu, 2020.....	8
1.1.2. Nama Gunung dan Tingginya Menurut Lokasi di Kabupaten Kapuas Hulu	10
1.1.3. Jarak Jalan Darat antara Putussibau ke Beberapa Ibukota Kecamatan	11
1.1.4. Jarak Jalan Sungai antara Putussibau ke Beberapa Ibukota Kecamatan	12
1.2 Keadaan Iklim/ <i>Climate Condition</i>	13
1.2.1. Jumlah Curah Hujan, Hari Hujan, dan Rata-Rata Kelembaban Nisbi pada Stasiun Meteorologi Pangsuma Kapuas Hulu, 2020	13
1.2.2. Temperatur Bulanan pada Stasiun Meteorologi Pangsuma Kapuas Hulu, 2020.....	14
1.2.3. Kecepatan Angin Bulanan dan Penyinaran Matahari pada Stasiun Meteorologi Pangsuma Kapuas Hulu (knot), 2020	15
2 PEMERINTAHAN	17
<i>GOVERNMENT</i>	17
2.1 Wilayah Administratif/ <i>Administrative Area</i>	25

2.1.1.	Jumlah Desa/Kelurahan Menurut Kecamatan di Kabupaten Kapuas Hulu, 2015-2020	25
2.2	Dewan Perwakilan Rakyat Daerah/ <i>Regional House Of Representative</i>	26
2.2.1.	Nama-nama Bupati Kabupaten Kapuas Hulu	26
2.2.2.	Nama-nama Ketua DPRD Kabupaten Kapuas Hulu	27
2.2.3.	Jumlah Anggota DPRD Kabupaten Kapuas Hulu Periode 2019-2024 Menurut Fraksi dan Jenis Kelamin	28
2.2.4.	Jumlah Anggota DPRD Kabupaten Kapuas Hulu Periode 2019-2024 Menurut Fraksi dan Pendidikan	29
2.2.5.	Jumlah Anggota DPRD Kabupaten Kapuas Hulu Periode 2019-2024 Menurut Komisi dan Jenis Kelamin	30
2.2.6.	Jumlah Produk Hukum DPRD Kabupaten Kapuas Hulu Periode 2015-2020 Berdasarkan Tahun Terbit	30
2.2.7.	Jumlah Perolehan Suara dan Perolehan Kursi Partai Politik Pada Pemilu 2019 – DPRD Kabupaten	31
2.2.8.	Jumlah Perolehan Suara Pada Pemilu Kepala Daerah 2020 Kabupaten Kapuas Hulu	32
2.3	Sumber Daya Manusia/ <i>Human Resources</i>	33
2.3.1	Jumlah Pegawai Negeri Sipil Daerah Menurut Jabatan dan Jenis Kelamin di Kabupaten Kapuas Hulu, 2020	33
2.3.2	Jumlah Pegawai Negeri Sipil Daerah Menurut Tingkat Pendidikan dan Jenis Kelamin di Kabupaten Kapuas Hulu, 2019-2020	34
2.3.3.	Jumlah Pegawai Negeri Sipil Daerah Menurut Golongan dan Jenis Kelamin di Kabupaten Kapuas Hulu, 2019-2020	34
2.3.4.	Jumlah Pegawai Negeri Sipil Daerah Menurut Tingkat Kepangkatan dan Jenis Kelamin di Kabupaten Kapuas Hulu, 2019-2020	35
2.3.5.	Jumlah Pegawai Negeri Sipil Daerah Menurut Dinas/Instansi Pemerintah dan Jenis Kelamin di Kabupaten Kapuas Hulu, 2020	36
2.4	Badan Keuangan Daerah/ <i>Government Finance</i>	38
2.4.1	Realisasi Penerimaan Daerah menurut Jenis Penerimaan (ribu rupiah) di Kabupaten Kapuas Hulu, 2019 dan 2020	38
2.4.2	Realisasi Pengeluaran Belanja menurut Jenis Pengeluaran (ribu rupiah) di Kabupaten Kapuas Hulu, 2019 dan 2020	39
3	PENDUDUK DAN KETENAGAKERJAAN	41
	<i>POPULATION AND EMPLOYMENT</i>	41
3.1	Kependudukan/ <i>Population</i>	48
3.1.1	Penduduk, Laju Pertumbuhan, Distribusi Persentase, Kepadatan, dan Rasio Jenis Kelamin Penduduk Menurut Kecamatan di Kabupaten Kapuas Hulu, 2020	48
3.2	Ketenagakerjaan/ <i>employment</i>	51

3.2.1	Jumlah Penduduk Berumur 15 Tahun Keatas menurut Jenis Kegiatan Selama Seminggu yang Lalu di Kabupaten Kapuas Hulu, 2020	51
3.2.5	Jumlah Penduduk Berumur 15 Tahun Ke Atas yang Bekerja Selama Seminggu yang lalu Menurut Lapangan Pekerjaan Utama dan Jenis Kelamin di Kabupaten Kapuas Hulu, 2020	56
3.2.6	Jumlah Pencari Kerja Terdaftar Menurut Tingkat Pendidikan Tertinggi yang Ditamatkan dan Jenis Kelamin di Kabupaten Kapuas Hulu, 2020.....	57
	<i>Number of Registered Job Applicants by Educational Attainment and Sex in Kapuas Hulu Regency, 2020</i>	57
4	SOSIAL DAN KESEJAHTERAAN RAKYAT	59
	<i>SOCIAL AND WELFARE</i>	59
4.1	Pendidikan/ <i>Education</i>	69
4.1.1.	Jumlah Sekolah, Murid, Guru, dan Rasio Murid-Guru TK di Kabupaten Kapuas Hulu, 2020/2021	69
4.1.2.	Jumlah Sekolah, Murid, Guru, dan Rasio Murid-Guru Raudatul Athfal (RA) di Kabupaten Kapuas Hulu, Semester Ganjil 2020/2021	72
4.1.3.	Jumlah Sekolah, Murid, Guru, dan Rasio Murid-Guru Sekolah Dasar (SD) di Kabupaten Kapuas Hulu, Semester Ganjil 2020/2021	73
4.1.4.	Jumlah Sekolah, Murid, Guru, dan Rasio Murid-Guru Madrasah Ibtidaiyah (MI) di Kabupaten Kapuas Hulu, 2020/2021	74
4.1.5.	Jumlah Sekolah, Murid, Guru, dan Rasio Murid-Guru Sekolah Menengah Pertama (SMP) di Kabupaten Kapuas Hulu, Semester Ganjil 2020/2021	75
4.1.6.	Jumlah Sekolah, Murid, Guru, dan Rasio Murid-Guru Madrasah Tsanawiyah (MTs) di Kabupaten Kapuas Hulu, 2020/2021	76
4.1.7.	Jumlah Sekolah, Murid, Guru, dan Rasio Murid-Guru Sekolah Menengah Atas (SMA) di Kabupaten Kapuas Hulu, Semester Ganjil 2020/2021	77
4.1.8.	Jumlah Sekolah, Murid, Guru, dan Rasio Murid-Guru Sekolah Menengah Kejuruan (SMK) di Kabupaten Kapuas Hulu, Semester Ganjil 2020/2021	78
4.1.9.	Jumlah Sekolah, Murid, Guru, dan Rasio Murid-Guru Madrasah Aliyah (MA) di Kabupaten Kapuas Hulu, 2020/2021	79
4.1.10.	Jumlah Mahasiswa dan Tenaga Pengajar di Perguruan Tinggi di Kabupaten Kapuas Hulu, 2020	80
4.1.11.	Angka Partisipasi Sekolah (APS) Penduduk Berumur 7-18 Tahun Menurut Kelompok Umur dan Jenis Kelamin di Kabupaten Kapuas Hulu, 2020	81
4.1.12.	Angka Partisipasi Murni (APM) dan Angka Partisipasi Kasar (APK) Menurut Jenjang Pendidikan di Kabupaten Kapuas Hulu, 2019-2020	82
4.1.13.	Persentase Penduduk Berumur 15 Tahun ke Atas yang Melek Huruf Menurut Jenis Kelamin di Kabupaten Kapuas Hulu, 2020.....	83
4.1.14.	Jumlah Desa/Kelurahan yang Memiliki Fasilitas Sekolah Menurut Kecamatan dan Tingkat Pendidikan di Kabupaten Kapuas Hulu, 2018, 2019 dan 2020	84
4.2	Kesehatan/ <i>Health</i>	87
4.2.1.	Jumlah Rumah Sakit, Puskesmas, Pustu dan Polindes di Kabupaten Kapuas Hulu, 2020	87

4.2.2.	Jumlah Tenaga Kesehatan di Puskesmas Menurut Kecamatan di Kabupaten Kapuas Hulu, 2020	88
4.2.3.	Jumlah Tenaga Kesehatan Menurut Pendidikan dan Unit Kerja di Kabupaten Kapuas Hulu, 2020	91
4.2.4.	Jumlah Klinik, Petugas Lapangan, dan Pembantu Pembina (PPKBD dan Sub PPKBD) Keluarga Berencana di Kabupaten Kapuas Hulu, 2020.....	92
4.2.5.	Jumlah Pasangan Usia Subur dan Peserta KB Aktif Menurut Jenis Alat Kontrasepsi di Kabupaten Kapuas Hulu, 2020.....	93
4.3	Agama dan Sosial Lainnya /Religion and Other Social Affairs	95
4.3.1.	Jumlah Penduduk Menurut Kecamatan dan Agama yang Dianut di Kabupaten Kapuas Hulu, 2020	95
4.3.2.	Jumlah Tempat Ibadah Menurut Agama di Kabupaten Kapuas Hulu, 2020	96
4.3.3.	Jumlah Desa yang Mengalami Bencana Alam Menurut Kecamatan di Kabupaten Kapuas Hulu, 2018, 2019, dan 2020	97
4.3.4.	Jumlah Penyandang Disabilitas di Kabupaten Kapuas Hulu, 2020	98
4.4	Kemiskinan/ <i>Poverty</i>	99
4.4.1.	Garis Kemiskinan dan Penduduk Miskin di Kabupaten Kapuas Hulu, 2016 – 2020.....	99
4.4.2.	Indeks Kedalaman Kemiskinan (P1) dan Indeks Keparahan Kemiskinan (P2) di Kabupaten Kapuas Hulu, 2016 – 2020	100
5	PERTANIAN DAN PETERNAKAN	101
	<i>AGRICULTURE AND LIVESTOCK</i>	101
5.1	Hortikultura/ <i>Horticulture</i>	107
5.1.1.	Luas Panen Tanaman Sayuran Menurut Kecamatan dan Jenis Tanaman di Kabupaten Kapuas Hulu (ha), 2019 - 2020	107
5.1.2.	Luas Panen Tanaman Sayuran dan Buah-Buahan Semusim di Kabupaten Kapuas Hulu (ha), 2019 - 2020	110
5.1.3.	Produksi Tanaman Sayuran dan Buah-Buahan Semusim di Kabupaten Kapuas Hulu (kuintal), 2019 - 2020	111
5.1.4.	Luas Panen dan Produksi Tanaman Biofarmaka di Kabupaten Kapuas Hulu 2020.....	112
5.1.5.	Luas Panen dan Produksi Tanaman Hias di Kabupaten Kapuas Hulu, 2020	113
5.1.6.	Tanaman Yang Menghasilkan dan Produksi Sayuran dan Buah-buahan Tahunan di Kabupaten Kapuas Hulu (ton), 2020	114
5.2	Perkebunan / <i>Estate Crops</i>	115
5.2.1.	Luas Areal Tanaman Perkebunan Menurut Kecamatan dan Jenis Tanaman Kabupaten Kapuas Hulu (ha), 2020	115
5.2.2.	Produksi Tanaman Perkebunan Menurut Kecamatan dan Jenis Tanaman Kabupaten Kapuas Hulu (ton), 2020	116

5.2.3.	Luas Areal Produksi & Jumlah Petani Perkebunan Besar Sawit Kabupaten Kapuas Hulu, 2020	117
5.2.4.	Luas Areal Produksi & Jumlah Petani Perkebunan Lada Kabupaten Kapuas Hulu, 2020... ..	118
5.2.5.	Luas Areal Produksi & Jumlah Petani Perkebunan Enau/Aren Kabupaten Kapuas Hulu, 2020	119
5.2.6.	Luas Areal Produksi & Jumlah Petani Perkebunan Pinang Kabupaten Kapuas Hulu, 2020	120
5.2.7.	Luas Areal Produksi & Jumlah Petani Perkebunan Kapuk Kabupaten Kapuas Hulu, 2020.	121
5.3	Peternakan/Farming	122
5.3.1.	Populasi Ternak (Ekor) Menurut Kecamatan di Kabupaten Kapuas Hulu, 2020.....	122
5.3.2.	Populasi Unggas (Ekor) Menurut Kecamatan di Kabupaten Kapuas Hulu, 2020.....	124
5.3.3.	Produksi Daging Ternak di Kabupaten Kapuas Hulu (kg), 2020.....	125
5.3.4.	Produksi Daging Unggas Menurut Kecamatan di Kabupaten Kapuas Hulu (kg), 2020.....	127
5.3.5.	Produksi Daging, Telur, Susu, dan Kulit Menurut Jenis Ternak di Kabupaten Kapuas Hulu, 2020	128
5.4	Perikanan/Fishery	129
6	INDUSTRI, PERTAMBANGAN, DAN ENERGY	133
	<i>INDUSTRY, MINING, AND ENERGY</i>	133
6.1.	Produksi Listrik PLN Ranting Putussibau, 2020.....	138
6.2.	Jumlah Pelanggan dan nilai Penjualan Listrik di Kabupaten Kapuas Hulu, 2017.....	139
6.3.	Jumlah Pelanggan Air Minum yang Disalurkan Menurut Jenis Pelanggan Pada PDAM Kapuas Hulu, 2016- 2020	140
6.4.	Banyaknya Air Minum (M ³) yang Disalurkan Menurut Jenis Pelanggan Pada PDAM Kapuas Hulu, 2016- 2020	141
6.5.	Data Produksi Air, dan Penjualan Air PDAM Kapuas Hulu, 2020	142
7	PARIWISATA	143
	<i>TOURISM</i>	143
7.1	Hotel dan Pariwisata/Hotel and Tourism	148
7.1.1.	Jumlah Hotel dan Akomodasi Lainnya Menurut Kecamatan di Kabupaten Kapuas Hulu, 2020	148
7.1.2.	Banyaknya Restoran/ Rumah Makan Menurut Kecamatan di Kabupaten Kapuas Hulu, 2020	149
7.1.3.	Jumlah Kunjungan Wisatawan ke Kabupaten Kapuas Hulu, 2020.....	150
8	TRANSPORTASI DAN KOMUNIKASI	151
	<i>TRANSPORTATION AND COMMUNICATION</i>	151
8.1	Transportasi/Transportation	157

8.2	Komunikasi/ <i>Communication</i>	160
9	PERBANKAN, KOPERASI DAN HARGA-HARGA	161
	<i>BANKING, COOPERATIVE, AND PRICES</i>	161
9.1	Koperasi/ <i>Cooperative</i>	166
9.2.1.	Jumlah Jumlah Koperasi Aktif Menurut Kecamatan di Kabupaten Kapuas Hulu, 2017-2020	166
9.2.2.	Jumlah Koperasi Menurut Jenis Koperasi dan Kecamatan, 2020.....	167
9.2	perbankan/ <i>Banking</i>	169
9.2.1.	Jumlah Penghimpunan Dana Dari Pihak Ketiga Pada Bank Rakyat Indonesia (BRI) Putussibau (000 000 Rp), 2020	169
9.2.2.	Posisi Tabungan dan Penabung Pada Bank Rakyat Indonesia (BRI) Putussibau (000 000 Rp), 2020	170
9.2.3.	Penyaluran Kredit Pada Bank Rakyat Indonesia (BRI) Putussibau (000 000 Rp), 2020.....	171
10	PENGELUARAN PENDUDUK	173
	<i>POPULATION EXPENDITURE</i>	173
10.1.	Rata-rata Pengeluaran Per Kapita Sebulan Menurut Kelompok Komoditas di Kabupaten Kapuas Hulu, 2019 dan 2020.....	178
10.2.	Persentase Pengeluaran Per Kapita Sebulan Menurut Kelompok Komoditas di Kabupaten Kapuas Hulu, 2019 dan 2020.....	179
10.3.	Persentase Penduduk Menurut Golongan Pengeluaran Per Kapita Sebulan di Kabupaten Kapuas Hulu, 2019 dan 2020.....	180
11	PERDAGANGAN	181
	<i>TRADE</i>	181
11.1	Jumlah Perusahaan yang Izinnya Tervalidasi Melalui Sistem OSS di Kabupaten Kapuas Hulu, 2020	186
11.2	Jumlah Perusahaan Perdagangan yang Terdaftar Melalui Sistem OSS di Kabupaten Kapuas Hulu, 2018-2020	187
12	SISTEM NERACA REGIONAL	189
	<i>SYSTEM OF REGIONAL ACCOUNT</i>	189
12.1	Pendapatan Regional	194
12.1.1.	Produk Domestik Regional Bruto Kabupaten Kapuas Hulu Atas Dasar Harga Berlaku Menurut Lapangan Usaha (juta rupiah), 2017-2020.....	194

12.1.2.	Produk Domestik Regional Bruto Kabupaten Kapuas Hulu Atas Dasar Harga Konstan 2010 Menurut Lapangan Usaha (juta rupiah), 2017-2020	195
12.1.3.	Distribusi Persentase Produk Domestik Regional Bruto Kabupaten Kapuas Hulu Atas Dasar Harga Berlaku Menurut Lapangan Usaha (persen), 2017-2020	196
12.1.4.	Laju Pertumbuhan Produk Domestik Regional Bruto Kabupaten Kapuas Hulu Atas Dasar Harga Konstan 2010 Menurut Lapangan Usaha (persen), 2017-2020	197
12.1.5.	Indeks Harga Implisit Produk Domestik Regional Bruto Kabupaten Kapuas Hulu Menurut Lapangan Usaha (2010=100), 2017-2020	198
12.1.6.	Laju Pertumbuhan Indeks Harga Implisit Produk Domestik Regional Bruto Kabupaten Kapuas Hulu Menurut Lapangan Usaha (persen), 2017-2020	199
12.1.7.	Produk Domestik Regional Bruto Atas Dasar Harga Berlaku Menurut Jenis Pengeluaran di Kabupaten Kapuas Hulu (miliar rupiah), 2016-2019	200
12.1.8.	Produk Domestik Regional Bruto Atas Dasar Harga Konstan 2010 Menurut Jenis Pengeluaran di Kabupaten Kapuas Hulu (miliar rupiah), 2016-2019	201

13 PERBANDINGAN ANTAR KABUPATEN/KOTA 203

REGENCY/MUNICIPAL COMPARISON 203

13.1.1.	Jumlah Penduduk Menurut Kabupaten/Kota di Provinsi Kalimantan Barat (ribu), 2016-2020	208
13.1.2.	Laju Pertumbuhan Produk Domestik Regional Bruto Atas Dasar harga Konstan 2010 Menurut Kabupaten/Kota di Provinsi Kalimantan Barat (persen), 2016-2020	209
13.1.3.	Jumlah Penduduk Miskin Menurut Kabupaten/Kota di Provinsi Kalimantan Barat (ribu), 2016-2020	210
13.1.4.	Indeks Pembangunan Manusia Menurut Kabupaten/Kota di Provinsi Kalimantan Barat, 2016-2020	211

DAFTAR GAMBAR / LIST OF FIGURES

halaman
page

GAMBAR 1	LUAS WILAYAH MENURUT KECAMATAN DI KABUPATEN KAPUAS HULU TOTAL.....	7
GAMBAR 2	JUMLAH PEGAWAI NEGERI SIPIL DAERAH MENURUT JENIS KELAMIN DAN GOLONGAN DI KABUPATEN KAPUAS HULU, 2020	24
GAMBAR 3	PIRAMIDA PENDUDUK KABUPATEN KAPUAS HULU, 2019	47
GAMBAR 4	JUMLAH PENDUDUK DI BAWAH GARIS KEMISKINAN, 2016 – 2020.....	68
GAMBAR 5	POPULASI TERNAK BESAR (SAPI) DI KABUPATEN KAPUAS HULU, 2016-2020.....	106
GAMBAR 6	JUMLAH PELANGGAN AIR MINUM YANG DISALURKAN MENURUT JENIS PELANGGAN PADA PDAM KAPUAS HULU, 2016- 2020.....	137
GAMBAR 7	JUMLAH WISATAWAN MANCANEGERA DAN WISATAWAN NUSANTARA YANG DATANG KE KABUPATEN KAPUAS HULU, 2020	147
GAMBAR 8	JUMLAH KOPERASI DI KABUPATEN KAPUAS HULU, 2013-2017.....	165
GAMBAR 9	LAJU PERTUMBUHAN PRODUK DOMESTIK REGIONAL BRUTO KABUPATEN KAPUAS HULU ATAS DASAR HARGA KONSTAN 2010 MENURUT LAPANGAN USAHA (PERSEN), 2016-2020.....	185
GAMBAR 10	LAJU PERTUMBUHAN PRODUK DOMESTIK REGIONAL BRUTO KABUPATEN KAPUAS HULU ATAS DASAR HARGA KONSTAN 2010 MENURUT LAPANGAN USAHA (PERSEN), 2016-2020.....	193
GAMBAR 11	LAJU PERTUMBUHAN PRODUK DOMESTIK REGIONAL BRUTO KABUPATEN KAPUAS HULU ATAS DASAR HARGA KONSTAN 2010 MENURUT LAPANGAN USAHA (PERSEN), 2016-2020	207

PENJELASAN UMUM / EXPLANATORY NOTES

Tanda-tanda, satuan-satuan, dan lain-lainnya yang digunakan dalam publikasi ini adalah sebagai berikut:

Symbols, measurement units, and acronyms which are used in this publication, are as follows:

1. TANDA-TANDA/SYMBOLS

Data tidak tersedia/ <i>Data not available</i>	: ...
Tidak ada atau nol/ <i>Null or zero</i>	: —
Data dapat diabaikan/ <i>Data negligible</i>	: 0
Tanda decimal/ <i>Decimal point</i>	: ,
Data tidak dapat ditampilkan/ <i>Not applicable</i>	: NA
Angka perkiraan/ <i>Estimated figures</i>	: e
Angka sementara/ <i>Preliminary figures</i>	: x
Angka sangat sementara/ <i>Very preliminary figures</i>	: xx
Angka diperbaiki/ <i>Revised figures</i>	: r

2. SATUAN/UNITS

barel/ <i>barrel</i>	: 158,99 liter/ <i>litres</i> = $1/6,2898 \text{ m}^3$
hektar (ha)/ <i>hectare (ha)</i>	: 10 000 m^2
kilometer (km)/ <i>kilometres (km)</i>	: 1 000 meter/ <i>meters</i> (m)
knot/ <i>knot</i>	: 1,8523 km/jam (km/hour)
kuintal/ <i>quintal</i>	: 100 kg
KWh	: 1 000 Watt <i>hour</i>
MWh	: 1 000 KWh
liter (untuk beras)/ <i>litre (for rice)</i>	: 0,80 kg
ons/ <i>ounce</i>	: 28,31 gram/ <i>grams</i>
ton	: 1 000 kg

Satuan lain: buah, dus, butir, helai/lembar, kaleng, batang, pulsa, ton kilometer (ton-km), jam, menit, persen (%).

Other units: unit, pack, pieces, sheet, tin, pulse, ton-kilometres(ton-km), hour, minute, percent (%).

Perbedaan angka di belakang koma disebabkan oleh pembulatan angka.

The difference in decimal numbers is caused by rounding.

3. SINGKATAN/ABBREVIATION

LS	: Lintang Selatan
BT	: Bujur Timur
Pustu	: Puskesmas Pembantu
Pilpres	: Pemilihan Presiden
Lansia	: Lanjut usia
KUD	: Koperasi Unit Desa
KPN	: Koperasi Pegawai Negeri
KSP	: Koperasi simpan pinjam
KSU	: Koperasi Serba Usaha
Kop Tan	: Koperasi Pertanian
Kop Mas	: Koperasi Masyarakat
Kop Peng Hutan	: Koperasi Pengusaha Hutan
Kop Peng Kayu	: Koperasi Pengusaha Kayu
PUS	: Pasangan Usia Subur
PAD	: Pendapatan Asli Daerah
DAU	: Dana Alokasi Umum

1

GEOGRAFI DAN IKLIM
GEOGRAPHY & CLIMATE

257,66 km²

**Kecamatan
Terkecil :
Puring Kencana**



5.352,33 km²

**Kecamatan
Terbesar :
Putussibau Selatan**

LUAS

Kabupaten Kapuas Hulu

29.842,03 km²

<https://kapuashulukab.bps.go.id>
<https://kapuashulukab.bps.go.id>

PENJELASAN TEKNIS

Iklim adalah rata-rata cuaca, atau lebih spesifik sebagai deskripsi statistik dalam hal rata-rata dan variabilitas dalam jumlah yang relevan selama periode waktu dimulai dari bulan ke ribuan atau jutaan tahun.

Curah hujan merupakan ketebalan air hujan yang terkumpul pada luasan 1 m².

Hujan adalah titik-titik air di udara atau awan yang sudah terlalu berat karena kandungan airnya sudah sangat banyak, sehingga akan jatuh kembali ke permukaan bumi sebagai hujan (presipitasi).

Kelembapan relatif (nisbi) adalah angka dalam persen yang menunjukkan perbandingan antara banyaknya uap air yang benar-benar dikandung udara pada suhu tertentu dan jumlah uap air maksimum yang dapat dikandung udara.

TECHNICAL NOTES

Climate is the average weather, or more specific as the statistical description in terms of the average and variability of relevant quantities over a period of time starting from months to thousands or millions of years.

Rainfall is the thickness of the rain water collected on area 1 m².

Rain is water points in the air or the cloud that was too heavy because the content of the water is already very much, so it will fall back to the Earth's surface as rain (precipitation).

Relative humidity is a number in percent that shows the ratio of the number of water vapor that actually contained the air temperature and the amount of the maximum water vapor that can be contained.

ULASAN

Letak Wilayah

Kabupaten Kapuas Hulu, secara astronomis berada pada 0,5° Lintang Utara sampai 1,4° Lintang Selatan dan 111,40° sampai 114,10° Bujur Timur dengan ibukota Putussibau. Sebelah Utara berbatasan dengan Serawak (Malaysia Timur), sebelah Barat dan Selatan berbatasan dengan Kabupaten Sintang dan Melawi, sementara sebelah Timur berbatasan dengan Provinsi Kalimantan Timur dan Kalimantan Tengah.

Kabupaten Kapuas Hulu memanjang dari arah Barat ke Timur, dengan jarak kurang lebih 240 Km dan melebar dari Utara ke Selatan dengan jarak kurang lebih 126,70 Km. Kabupaten Kapuas Hulu terletak di ujung paling Timur Provinsi Kalimantan Barat, dengan jarak kurang lebih 657 Km melalui jalan darat, dan 842 Km melalui Sungai Kapuas. Waktu tempuh ke Pontianak kurang lebih empat puluh lima menit penerbangan menggunakan Pesawat Udara jenis ATR 42 Seri 300/F27 atau kurang lebih 16 jam dengan kendaraan darat.

DESCRIPTION

Location Area

Kapuas Hulu Regency, astronomically located at 0,5° North latitude to 1,4° south latitude and 111,40° to 114,10° East Longitude with Putussibau as a capital city. Northern border with Sarawak (East Malaysia), the west and south borders are Sintang and Melawi regency, while the eastern border province of Kalimantan Timur and Kalimantan Tengah.

Kapuas Hulu Regency extends from west to east, a distance less than 240 km and extends from north to south with a distance of approximately 126,70 km. Kapuas Hulu regency located at eastern tip of Kalimantan Barat province, a distance less than 657 Km by road, and 842 km through the Kapuas River. Pontianak travel time to approximately forty-five minute flight using ATR-42 Aircraft type Series 300/F27 or roughly 16 hours with ground vehicles.

Morfologi

Secara keseluruhan Kabupaten Kapuas Hulu merupakan daerah yang telah mengalami pengikisan dan sudah semakin tua, yang ditandai dengan *gradient* sungai yang kecil dan berbelok-belok. Morfologi daerah Kapuas Hulu umumnya berbentuk wajan (kuali) yang terdiri dari dataran rendah/cekung yang terendam air memanjang dari hilir Nanga Manday terus ke arah Barat mengikuti aliran Sungai Kapuas sampai Nanga Suhaid Kecamatan Suhaid.

Kecamatan Semitau terdiri dari danau-danau dan rawa-rawa yang airnya cukup dalam. Sedangkan dataran rendah yang bukan danau terendam dua kali setahun selama 1/2 sampai 6 bulan. Pada dataran rendah ini terdapat ibukota kecamatan yang penduduknya relatif ramai. Dataran rendah ini berada pada ketinggian kurang lebih 31-46 meter di atas permukaan laut.

Pada dataran tinggi/miring diselingi oleh rawa-rawa memanjang tetapi sempit atau diselingi oleh bukit-bukit kecil.

Morphology

Overall Kapuas Hulu is an area that has suffered erosion and is getting older, which is marked by a small river gradient and winding. Kapuas Hulu morphology generally shaped pan (skillet), which consists of low land / water submerged hollow extending from the downstream Nanga Manday continue westward to follow the flow of the Kapuas River until Nanga Suhaid at Suhaid Subdistrict.

Semitau Subdistrict consists of lakes and swamps where the water is fairly deep. While lowland lakes that are not submerged twice a year for 1/2 to 6 months. In the lowlands there is the capital subdistrict whose population is relatively crowded. Lowland is located at an altitude of approximately 31 - 46 meters above sea level.

In the highland/tilt interspersed by swamps elongated but narrow or interspersed by small hills. These plains are usually categorized as flooded at certain times, namely when there is heavy rainfall that caused flooding and stagnant water for 2 - 5 hours.

Dataran ini termasuk kategori yang biasanya digenangi air pada waktu-waktu tertentu, yakni ketika terjadi curah hujan yang tinggi yang menyebabkan banjir dan tergenang air selama 2-5 jam saja. Dataran yang tinggi/miring ini terletak pada ketinggian sekitar 4.761 meter dari permukaan laut.

Luas Wilayah

Kabupaten Kapuas Hulu merupakan kabupaten terluas kedua (setelah Kabupaten Ketapang) di Kalimantan Barat. Luas Kabupaten Kapuas Hulu seluruhnya adalah 29.842 km², setara dengan 20,33 persen dari luas Kalimantan Barat secara keseluruhan yang mencapai 146.807 km².

Dari 23 kecamatan, Putussibau Selatan, Putussibau Utara dan Embaloh Hulu merupakan tiga kecamatan yang memiliki luas wilayah terbesar dengan luas masing-masing 5.352,30 km², 5.204,80 km² dan 3.457,60 km² atau setara dengan 17,94 persen, 17,44 persen dan 11,59 persen dari luas Kabupaten Kapuas Hulu. Sedangkan Kecamatan Puring Kencana merupakan kecamatan dengan luas wilayah terkecil dimana luas wilayah kecamatan tersebut kurang dari 300 km² atau kurang dari 1 persen luas wilayah Kabupaten Kapuas Hulu.

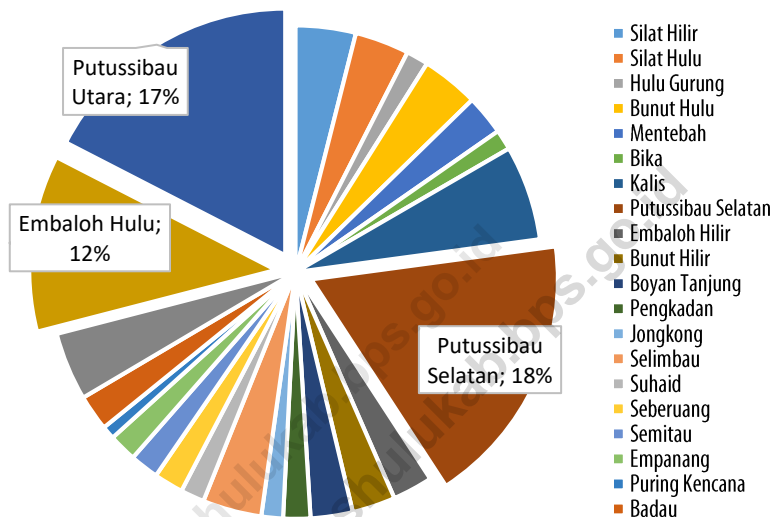
High Plains / tilt is situated at an altitude of about 4.761 meters above sea level.

Area

Kapuas Hulu regency is the second largest (after Ketapang) in Kalimantan Barat. Area of Kapuas Hulu are 29.842 km², equivalent to 20,33 percent of the overall area of Kalimantan Barat, which reached 146.807 km².

Putussibau Selatan, Putussibau Utara and Embaloh Hulu Subdistrict are the three subdistricts that have the largest area with the area of each 5.279,85 km², 2.204,80 km² and 3.457,6 km², equivalent to 17,69 percent, 17,44 percent and 11,59 percent of the area of Kapuas Hulu regency. While Puring Kencana is the smallest subdistrict with an area of subdistrict is less than 300 km², or less than 1 percent total area of Kapuas Hulu regency.

Gambar 1 Luas Wilayah Menurut Kecamatan di Kabupaten Kapuas Hulu Total
Picture Area by Subdistrict In Kapuas Hulu Regency



1.1 KEADAAN GEOGRAFI/GEOGRAPHY CONDITION

Tabel 1.1.1. Luas Daerah dan Jumlah Pulau Menurut Kecamatan di Kabupaten Kapuas Hulu, 2020
Table

Total Area and Number of Island by Subdistrict in Kapuas Hulu Regency, 2020

	Kecamatan <i>Subdistrict</i>	Ibukota Kecamatan <i>Capital of Sub District</i>	Luas (km²) Total Area <i>(square.km)</i>
	(1)	(2)	(3)
1.	Silat Hilir	Baru	1 167,10
2.	Silat Hulu	Nanga Dangan	1 061,80
3.	Hulu Gurung	Nanga Tepuai	431,90
4.	Bunut Hulu	Nanga Suruk	1 118,14
5.	Mentebah	Nanga Mentebah	771,26
6.	Bika	Bika	392,16
7.	Kalis	Nanga Kalis	1 853,84
8.	Putussibau Selatan	Kedamin Hulu	5 352,33
9.	Embaloh Hilir	Nanga Embaloh	784,30
10.	Bunut Hilir	Nanga Bunut	882,10
11.	Boyan Tanjung	Nanga Boyan	822,00
12.	Pengkadan	Martadana	531,20
13.	Jongkong	Jongkong	442,50
14.	Selimbau	Selimbau	1 143,88
15.	Suhaid	Nanga Suhaid	462,91
16.	Seberuang	Sejiram	570,80
17.	Semitau	Semitau Hulu	562,70
18.	Empanang	Nanga Kantuk	543,14
19.	Puring Kencana	Sungai Antu	257,66
20.	Badau	Badau	700,00
21.	Batang Lupar	Lanjak Deras	1 332,90
22.	Embaloh Hulu	Banua Martinus	3 452,60
23.	Putussibau Utara	Putussibau Kota	5 204,80
	Kapuas Hulu		29 842,03

Sumber : Kementerian Dalam Negeri / Ministry of Home Affairs

Lanjutan Tabel / *Continued Table* 1.1.1

Kecamatan Subdistrict	Persentase / Percentage	Jumlah Pulau / Number of Island
(1)	(2)	(3)
1. Silat Hilir	3,91	-
2. Silat Hulu	3,56	-
3. Hulu Gurung	1,45	-
4. Bunut Hulu	3,75	-
5. Mentebah	2,58	-
6. Bika	1,31	-
7. Kalis	6,21	-
8. Putussibau Selatan	17,94	-
9. Embaloh Hilir	2,63	-
10. Bunut Hilir	2,96	-
11. Boyan Tanjung	2,75	-
12. Pengkadan	1,78	-
13. Jongkong	1,48	-
14. Selimbau	3,83	-
15. Suhaid	1,55	-
16. Seberuang	1,91	-
17. Semitau	1,89	-
18. Empanang	1,82	-
19. Puring Kencana	0,86	-
20. Badau	2,35	1
21. Batang Lupar	4,47	-
22. Embaloh Hulu	11,57	-
23. Putussibau Utara	17,44	-
Kapuas Hulu	100,00	1

Sumber : Kementerian Dalam Negeri / *Ministry of Home Affairs*

Tabel 1.1.2. Nama Gunung dan Tingginya Menurut Lokasi di Kabupaten Kapuas Hulu
Table Name and Altitude of Mountain by Location in Kapuas Hulu Regency

	Kecamatan <i>Subdistrict</i>	Nama Gunung <i>Name of Mountain</i>	Tinggi <i>Height (m)</i>
	(1)	(2)	(3)
1.	Putussibau	Gunung Cemeru	1 681,00
		Gunung Harung	1 359,00
		Bukit Liang Cabang	1 394,00
2.	Embaloh Hulu	Gunung Lawit	767,00
		Gunung Batuang	1 151,00
3.	Kalis	Bukit Batue Sambung	1 770,00

Sumber/source: Peta Topografi Kalimantan Barat

Tabel 1.1.3. Jarak Jalan Darat antara Putussibau ke Beberapa Ibukota Kecamatan
Table River Distance Between Putussibau to Capital Subdistrict

Putussibau ke- / Putussibau to-		Jarak / Distance (km)
	(1)	(2)
01.	Na. Kalis	21
02.	Mentebah	45
03.	Semangut	59
04.	Boyan Tanjung	88
05.	Jongkong	165
06.	Na. Tepuai	117
07.	Lubuk Antuk	121
08.	Sejiram	170
09.	Semitau	187
10.	Suhaid	196
11.	Lanjak	123
12.	Badau	171
13.	Bika	16
14.	Selimbau	163
15.	Silat	201
16.	Empanang	189
17.	Puring Kencana	212

Tabel 1.1.4. Jarak Jalan Sungai antara Putussibau ke Beberapa Ibukota Kecamatan
Table River Distance Between Putussibau to Capital Subdistrict

Putussibau ke- / Putussibau to-		Jarak / Distance (km)
(1)		(2)
01.	Bika	35
02.	Nanga Embaloh	61
03.	Benua Martinus	189
04.	Nanga Bunut	122
05.	Nanga Suruk	258
06.	Jongkong	276
07.	Nanga Tepuai	318
08.	Selimbau	330
09.	Semitau	370
10.	Sejiram	443
11.	Nanga Silat	420
12.	Nanga Dangkan	490
13.	Nanga Kantuk	417
14.	Badau	437
15.	Lanjak	468

1.2 KEADAAN IKLIM/*CLIMATE CONDITION*

Tabel 1.2.1. Jumlah Curah Hujan, Hari Hujan, dan Rata-Rata Kelembaban Nisbi pada Stasiun Meteorologi Pangsuma Kapuas Hulu, 2020
Total Rainfall, Rainy Day, and Average Relatively Moisture At Meteorological Station Pangsuma Kapuas Hulu, 2020

	Bulan / Month	Jumlah Curah Hujan / Total Rainfall (mm)	Jumlah Hari Hujan / Rainy Day	Rata-Rata Kelembaban Nisbi (%) / Average Relatively Moisture (%)
	(1)	(2)	(3)	
01.	Januari	405,3	27	84,4
02.	Februari	391,3	24	85,2
03.	Maret	443,7	29	83,4
04.	April	492,7	25	83,6
05.	Mei	432,6	27	83,6
06.	Juni	358,8	27	85,3
07.	Juli	489,2	29	86,0
08.	Agustus	210,3	27	82,7
09.	September	349,4	27	84,0
10.	Oktober	298,4	30	82,6
11.	November	401,0	26	84,5
12.	Desember	386,9	30	84,3
	Rata-rata	391,8	27	84,1

Sumber/source : Stasiun Meteorologi Pangsuma Kapuas Hulu

Tabel 1.2.2. Temperatur Bulanan pada Stasiun Meteorologi Pangsuma Kapuas Hulu, 2020
Table Monthly Temperature on Meteorological Station Pangsuma Kapuas Hulu, 2020

Bulan / Month		Temperatur/Temperatures (°C)		
		Maksimum/ Maximum	Minimum/ Minimum	Rata-Rata/ Average
(1)		(2)	(3)	(4)
01,	Januari	34,3	21,6	27,1
02,	Februari	35,2	21,8	26,8
03,	Maret	35,9	22,0	27,4
04,	April	35,5	22,5	27,5
05,	Mei	35,3	22,4	27,8
06,	Juni	35,7	22,0	26,7
07,	Juli	34,5	21,0	26,4
08,	Agustus	35,5	22,0	27,0
09,	September	36,6	22,1	26,7
10,	Oktober	35,4	21,7	27,0
11,	November	34,2	21,5	26,7
12,	Desember	33,4	22,1	26,6

Sumber/source : Stasiun Meteorologi Pangsuma Kapuas Hulu

Tabel 1.2.3. Kecepatan Angin Bulanan dan Penyinaran Matahari pada Stasiun Meteorologi Pangsuma Kapuas Hulu (knot), 2020
Monthly Wind Velocity and Sunshine Spread Out on Pangsuma Meteorological Station Kapuas Hulu (knots), 2020

	Bulan / Month	Kecepatan Angin (knot)/ Wind Velocity (knots)		Penyinaran Matahari Sunshine Spread Out (%)
		Maks	Rata-Rata	
	(1)	(2)	(3)	(4)
01,	Januari	12	1,8	50,1
02,	Februari	13	2,0	44,8
03,	Maret	10	1,7	43,8
04,	April	12	1,9	61,4
05,	Mei	14	1,8	53,6
06,	Juni	15	1,8	58,2
07,	Juli	11	1,7	59,8
08,	Agustus	19	1,9	59,2
09,	September	14	1,5	43,1
10,	Oktober	15	1,4	52,3
11,	November	14	1,7	53,4
12,	Desember	21	2,4	47,2

Sumber/source : Stasiun Meteorologi Pangsuma Kapuas Hulu

<https://kapuashulukab.bps.go.id>
<https://kapuashulukab.bps.go.id>

2

PEMERINTAHAN
GOVERNMENT

Realisasi

Penerimaan Daerah
2020

1,608 Triliun
Rupiah



PNS

Pemerintahan Daerah
Kapuas Hulu Tahun 2020

4.824

Perempuan

2.346

Laki-Laki

2.478



<https://kapuashulukab.bps.go.id>
<https://kapuashulukab.bps.go.id>

PENJELASAN TEKNIS

Desa adalah satuan wilayah yang ditempati oleh sejumlah penduduk sebagai kesatuan masyarakat termasuk di dalamnya kesatuan masyarakat hukum yang mempunyai organisasi pemerintahan terendah dan langsung di bawah camat serta berhak menyelenggarakan rumah tangga sendiri dalam ikatan negara kesatuan Republik Indonesia. Ciri utama desa adalah kepala desanya dipilih oleh masyarakat setempat.

Dusun adalah bagian wilayah dalam Desa yang merupakan lingkungan kerja pelaksanaan pemerintahan Desa.

Fraksi adalah kelompok Anggota DPR yang memiliki pandangan politik yang sejalan. Dengan adanya fraksi memungkinkan Anggota Dewan untuk dapat menjalankan tugas dan wewenangnya secara maksimal. Setiap Anggota Dewan wajib menjadi anggota salah satu fraksi.

Jabatan Struktural adalah suatu kedudukan yang menunjukkan tugas tanggung jawab, wewenang dan hak seorang Pegawai Negeri Sipil dalam rangka memimpin suatu satuan organisasi negara. jabatan keanggotaan DPRD.

TECHNICAL NOTES

Village is a unit of area that is occupied by a number of residents as the unity of the community including the unity of Community law which has the lowest governance organization and are directly under the head and organizes its own household within the unitary State of Republic of Indonesia bond (RI). A major feature of the village is the head of his village was chosen by the local community.

Hamlet is part of the village is the village governance work environment.

Fraction is a group of House members who have political views that are in line. The existence of factions allow Board members to be able to perform tasks and authority to its full potential. Each Board member is obliged to be a member of one of the factions.

Structural Positions is a position that shows the assignment of responsibility, authority and the rights of a civil servant in order to lead a unit of organization.

DAFTAR ISTILAH

Kelurahan adalah satuan wilayah yang ditempati oleh sejumlah penduduk yang mempunyai organisasi pemerintahan terendah langsung di bawah camat dan tidak berhak menyelenggarakan rumah tangga sendiri. Ciri utama kelurahan adalah kepala kelurahannya (lurah) sebagai pegawai negeri dan tidak dipilih oleh rakyat.

Komisi merupakan alat kelengkapan DPRD yang bersifat tetap dan dibentuk oleh DPRD pada awal masa jabatan keanggotaan DPRD.

Partai Politik adalah organisasi yang bersifat nasional dan dibentuk oleh sekelompok warga negara Indonesia secara sukarela atas dasar kesamaan kehendak dan cita-cita untuk memperjuangkan dan membela kepentingan politik anggota, masyarakat, bangsa dan negara, serta memelihara keutuhan Negara Kesatuan Republik Indonesia berdasarkan Pancasila dan UUD 1945.

Pegawai Negeri Sipil adalah mereka atau seseorang yang telah memenuhi syarat-syarat yang ditetapkan dalam peraturan perundang-undangan yang berlaku, diangkat oleh pejabat yang berwenang dan diserahi tugas dalam jabatan negeri atau disertahi tugas-tugas negeri lainnya yang ditetapkan berdasarkan suatu peraturan perundang-undangan serta digaji menurut peraturan yang berlaku.

GLOSSARY

Kelurahan is a unit of area that is occupied by a number of residents have the lowest government organizations directly under the head and not entitled to organize its own household. A major feature of the village is the head of the neighborhood (lurah) as civil servants and not selected by the people.

Commission is a part of PARLIAMENT that are fixed and established by the PARLIAMENT at the beginning of the term of the membership of PARLIAMENT.

Political Party is the organization that is national and formed by a group of citizens of Indonesia voluntarily on the basis of the similarity of the will and ideals to fight for and defend the interests of members of the political, community, the nation and the State, as well as maintaining the integrity of the unitary State of the Republic of Indonesia based on Pancasila and the 1945 CONSTITUTION.

Civil Servant are they or someone who has fulfilled the conditions set out in applicable legislation, to be appointed by the competent authority and delegated tasks in the Office State or disertahi other country assignments that are assigned based on a legislation as well as wage labour according to regulations.

ULASAN**Wilayah Administrasi**

Kabupaten Kapuas Hulu terdiri atas 23 kecamatan yang masing-masing dibagi menjadi beberapa kelurahan/desa dengan total seluruhnya berjumlah 282 yang terdiri atas 4 kelurahan dan 278 desa. Dari tahun 2014 hingga 2020 tidak terdapat pemekaran maupun perubahan wilayah level desa/kelurahan di Kabupaten Kapuas Hulu. Selengkapnya seperti pada Tabel 2.1.1.

Kepala Daerah

Berdasarkan Undang - Undang Darurat Nomor 3 Tahun 1953 tentang pembentukan Daerah Tingkat II di Kalimantan, maka pada tanggal 13 Januari 1953 dibentuklah Kabupaten Daerah Tingkat II Kapuas Hulu bersamaan dengan Kabupaten lain yang ada di Kalimantan. Kabupaten Kapuas Hulu dengan Ibukotanya Putussibau, pertama kali diperintah oleh Bupati Y.C. Oevang Oeray (1951 - 1955) dan berikut dilanjutkan oleh Anang Adrak (1955 - 1956). Selengkapnya daftar Kepala Daerah yang pernah menjabat sebagai Bupati di Kabupaten Kapuas Hulu disajikan dalam tabel 2.2.1.

DESCRIPTION**Administrative Area**

Kapuas Hulu regency consists of 23 subdistricts, each of which is divided into a number of village with a total of 282 consisted of 4 Wards and 278 villages. From 2014 until 2019, there are no different at village administrative. More like in Table 2.1.1.

Regional Head

Under the Emergency Law No. 3 Year 1953 about the establishment of Regional Level II in Borneo, then on January 13, 1953 established the Regency of Kapuas Hulu along with other regions at Kalimantan. Kapuas Hulu regency with the capital of Putussibau, was first ruled by Regent YC Oevang Oeray (1951 - 1955) and following Anang Adrak (1955-1956). Read more list of the Regional Head who had served as regent in Kapuas Hulu are presented in table 2.2.1.

Pemilihan Umum

Pada tahun 2019 dilaksanakan Pemilihan Umum (Pemilu) untuk memilih pasangan presiden–wakil presiden, serta untuk memilih anggota Legislatif pusat dan daerah masa bakti 2020–2024. Pemilu kali ini merupakan Pemilu yang dilaksanakan secara langsung dimana pelaksanaannya dilaksanakan bersamaan, yaitu untuk memilih anggota legislatif pusat dan daerah, dan pemilihan pasangan presiden – wakil presiden.

Pelaksanaan pemilu legislatif di Kabupaten Kapuas Hulu menghasilkan Partai Golongan Karya (Golkar) sebagai pemenang dengan perolehan suara sebesar 19.963 suara (16,40 %) diikuti oleh Partai Persatuan Pembangunan (PPP) dan Partai Amanat Nasional (PAN) dengan perolehan suara masing-masing sebesar 15.458 (14,08 %) dan 12.254 (12,75 %).

Dengan hasil ini, Partai Golkar berhasil memasukkan 5 wakilnya untuk duduk di kursi DPRD. Sementara Partai PPP dan PAN masing-masing memasukkan 4 orang wakilnya dalam kursi DPRD. Selengkapnya dapat dilihat pada tabel 2.2.7.

General Election

In 2019 implemented the General Elections to select pairs of president - vice president, and to elect members of national and local legislative term of from 2020 to 2024. This election is conducted in a direct election in which the implementation is divided into two phases: first to select the central and local legislators, the second phase of installation of a presidential election - the vice president.

Implementation of the first phase of elections in Kapuas Hulu produce Partai Golongan Karya (Golkar) as the winner with a vote of 19,963 votes (17.07%) followed by Partai Persatuan Pembangunan (PPP) and Partai Amanat Nasional (PAN) with 19,843 (14.08%) and 17,967 (12.75%) votes.

With this result, Partai Golongan Karya (Golkar) managed to enter 5 representatives to sit in the seats. Meanwhile, each the Partai Persatuan Pembangunan (PPP) and Partai Amanat Nasional (PAN) included 4 representatives in the parliament seats. For more complete can look at table 2.2.7.

Pegawai Negeri Sipil

Sampai dengan 31 Desember 2020, Pegawai Negeri Sipil yang bekerja di lingkungan Pemerintahan Daerah Kabupaten Kapuas Hulu berjumlah 4.824 orang pegawai yang terdiri atas pegawai laki-laki sebanyak 2.478 orang dan pegawai perempuan sebanyak 2.346 orang. Dari sejumlah pegawai tersebut, 16 orang diantaranya adalah golongan I, 804 orang golongan II, 2.819 orang golongan III dan 1.185 orang golongan IV (lihat tabel 2.3.3).

Legislatif

Anggota Dewan Perwakilan Rakyat Daerah di Kabupaten Kapuas Hulu periode 2019–2024 adalah sebanyak 30 orang, yang terdiri atas 28 orang laki-laki dan 2 orang perempuan. Ke-27 orang anggota tersebut (Ketua dan Wakil Ketua DPRD tidak termasuk dalam anggota komisi) terbagi menjadi 3 komisi, yaitu Komisi A yang membidangi Hukum dan Pemerintahan sebanyak 9 orang, Komisi B yang membidangi Ekonomi dan Keuangan sebanyak 9 orang, dan Komisi C yang membidangi Pembangunan dan Kesejahteraan Rakyat sebanyak 9 orang.

Civil Servants

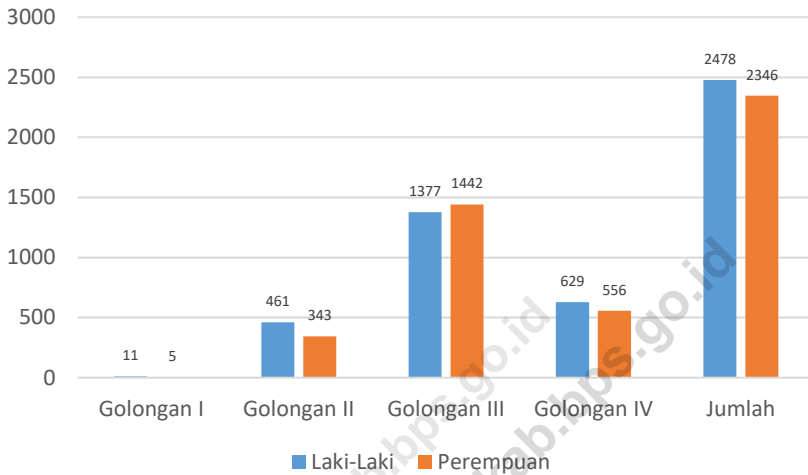
Until December 31st 2020, Civil Servants who work in Local Government environment Kapuas Hulu totaled 4,824 employees, consisting of male employees as many as 2,478 men and women employees as many as 2,346 peoples. From a number of these employees, 16 of whom are Class I, class II 804 peoples, class III 2,819 peoples, and class IV 1,185 peoples. (Look at table 2.3.3)

Legislative

Members of the Regional Representatives Council in Kapuas Hulu Regency period 2019-2024 are 30 people, comprising 28 men and 2 women. The 27 members (The DPRD Chair and Deputy Chairperson are not included in the commission) are divided into 3 commission, the Commission on A in charge of Law and Government by 9 people, Commission B in charge of Economy and Finance as many as 9 people, and Commission C in charge of Development and Social Welfare as many as 9 people.

Gambar 2 Jumlah Pegawai Negeri Sipil Daerah Menurut Jenis Kelamin dan Golongan di Kabupaten Kapuas Hulu, 2020

Number of Regional Civil Servant by Sex and Class In Kapuas Hulu Regency, 2020



2.1 WILAYAH ADMINISTRATIF/ADMINISTRATIVE AREA

Tabel 2.1.1. Jumlah Desa/Kelurahan Menurut Kecamatan di Kabupaten Kapuas Hulu, 2015 - 2020
Table *Number of Villages by Sub District in Kapuas Hulu Regency, 2015 - 2020*

Kecamatan Subdistrict		2016	2017	2018	2019	2020
(1)		(2)	(3)	(4)	(2)	(3)
1.	Silat Hilir	13	13	13	13	13
2.	Silat Hulu	14	14	14	14	14
3.	Hulu Gurung	15	15	15	15	15
4.	Bunut Hulu	15	15	15	15	15
5.	Mentebah	8	8	8	8	8
6.	Bika	8	8	8	8	8
7.	Kalis	17	17	17	17	17
8.	Putussibau Selatan	16	16	16	16	16
9.	Embaloh Hilir	9	9	9	9	9
10.	Bunut Hilir	11	11	11	11	11
11.	Boyan Tanjung	16	16	16	16	16
12.	Pengkadan	11	11	11	11	11
13.	Jongkong	14	14	14	14	14
14.	Selimbau	17	17	17	17	17
15.	Suhaid	11	11	11	11	11
16.	Seberuang	15	15	15	15	15
17.	Semita	12	12	12	12	12
18.	Empanang	6	6	6	6	6
19.	Puring Kencana	6	6	6	6	6
20.	Badau	9	9	9	9	9
21.	Batang Lupar	10	10	10	10	10
22.	Embaloh Hulu	10	10	10	10	10
23.	Putussibau Utara	19	19	19	19	19
Jumlah		282	282	282	282	282

Sumber/source: Peraturan Kepala Badan Pusat Statistik Nomor 29 Tahun 2020 Tanggal 15 Januari 2020 tentang Perubahan Atas Peraturan Kepala Badan Pusat Statistik Nomor 55 Tahun 2019 tentang Kode dan Nama Wilayah Kerja Statistik Tahun 2019/ Chief Statistician Regulation Number 29/2020, January 15 2020, as a revision of Chief Statistician Regulation Number 55 of 2019 on Code and Name of Regional Level of Data Collection

2.2 DEWAN PERWAKILAN RAKYAT DAERAH/REGIONAL HOUSE OF REPRESENTATIVE

Tabel 2.2.1. Nama-nama Bupati Kabupaten Kapuas Hulu
Table Names of Regent at Kapuas Hulu Regency

	Nama Bupati / Name of Regent	Periode / Periods
	(1)	(2)
01.	J,C, Oevang Oeray	1951 - 1955
02.	Anang Adrak	1955 - 1956
03.	J,C, Rangkap	1956
04.	RM, Soetoro T,	1956 - 1957
05.	A,M, Djohan	1957 - 1959
06.	G,M, Saleh	1959 - 1960
07.	J,R, Giling	1960 - 1965
08.	A, Syahdan	1965 - 1967
09.	Abang Syahdansah	1967 - 1975
10.	M, Ali As, S,H,	1975 - 1980
11.	A, Satip	1980 - 1985
12.	Drs, A,M, Japari	1985 - 1990
13.	Drs, H,A,M, Japari	1990 - 1995
14.	Jacobus F, Layang , B,A,, S,H,	1995 - 2000
15.	Drs, H, Abang Tambul Husin	2000 - 2005
16.	Drs, H, Abang Tambul Husin	2005 - 2010
17.	AM, Nasir, SH	2010 – 2015
18.	AM, Nasir, SH	2015 - 2021

Sumber/source: Kantor Kepegawaian Daerah Kapuas Hulu

Tabel 2.2.2. Nama-nama Ketua DPRD Kabupaten Kapuas Hulu
Table Names of Chairman Assembly at Kapuas Hulu Regency

	Nama Ketua DPRD / Name of Chairman Assembly	Periode / Periods
	(1)	(2)
01.	Yosef Rhafael Giling Laut	1955 - 1956
02.	Daniel Disa	1956 - 1964
03.	Gusti Muhamad Jazuli	1964 - 1967
04.	Stepanus Thomba	1968 - 1971
05.	Mayor Inf, Darmansyah Darmantri	1971 - 1977
06.	Abdusamad Harun	1977 - 1982
07.	Kapten Inf, Makmur	1982 - 1987
08.	DY, Giling Ransa	1987 - 1992
09.	H,M, Sono	1992 - 1997
10.	Aloysius Daling Asdi	1997 - 1999
11.	Drs, H, Abang Thambul Husin	1999 – 2000 (paw)
12.	H, M, Bakri	2000 - 2004
13.	Gusti Efendi, T, SE,	2004 - 2009
14.	Agus Mulyana, SH	2009 - 2014
15.	Ade M, Zulkifli, S,AP	2009 - 2014
16.	Rajuliansyah, S,Pd,I	2014 – 2020
17.	Kuswandi	2019 - 2024

Sumber / source : Sekretariat DPRD Kapuas Hulu

Tabel 2.2.3. Jumlah Anggota DPRD Kabupaten Kapuas Hulu Periode 2019-2024 Menurut Fraksi dan Jenis Kelamin
Number of Member Assembly at Kapuas Hulu Regency, 2019-2024 Period by Fraction and Sex

	Fraksi / Fraction	Pria / Male	Wanita / Female	Jumlah / Total
	(1)	(2)	(3)	(4)
01.	Fraksi Golongan Karya	5	-	5
02.	Fraksi Partai Persatuan Pembangunan	4	-	4
03.	Fraksi Amanat Nasional	4	-	4
04.	Fraksi Demokrasi Indonesia Perjuangan	3	-	3
05.	Fraksi Partai Gerindra	3	-	3
06.	Fraksi Nasdem	2	1	3
07.	Fraksi Partai Demokrat	3	1	3
08.	Fraksi Partai Persatuan Kebangsaan	4	-	4
	Jumlah	28	2	30

Sumber/source: Sekretariat DPRD Kapuas Hulu

Tabel 2.2.4. Jumlah Anggota DPRD Kabupaten Kapuas Hulu Periode 2019-2024 Menurut Fraksi dan Pendidikan
Number of Member Assembly at Kapuas Hulu Regency, 2019-2024 Period by Fraction and Education

Fraksi / Fraction	SLTA/ Senior High School	D-III/ Diploma	D-IV/S1 Bachelor	S2/S3 Magister/ Doctor	Jumlah/ Total
(1)	(2)	(3)	(4)	(5)	(6)
01. Fraksi Partai Golkar	3	1	1	-	5
02. Fraksi Partai Persatuan Pembangunan	1	-	3	-	4
03. Fraksi Amanat Nasional	2	-	2	-	4
04. Fraksi Demokrasi Indonesia Perjuangan	1	-	2	-	3
05. Fraksi Partai Gerindra	1	1	1	-	3
06. Fraksi Nasdem	1	1	1	-	3
07. Fraksi Partai Demokrat	2	-	1	1	4
08. Fraksi Partai Persatuan Kebangsaan	1	2	1	-	4
Jumlah	12	5	12	1	30

Sumber / source: Sekretariat DPRD Kapuas Hulu

Tabel 2.2.5. Jumlah Anggota DPRD Kabupaten Kapuas Hulu Periode 2019-2024 Menurut Komisi dan Jenis Kelamin
Number of Members of Parliament at Kapuas Hulu Regency Period 2019-2024 According to the Commission and Sex

	Komisi / Commission	Pria / Male	Wanita / Female	Jumlah / Total
	(1)	(2)	(3)	(4)
01.	Komisi A – Hukum dan Pemerintahan	8	1	9
02.	Komisi B – Ekonomi dan Keuangan	9	-	9
03.	Komisi C – Pembangunan dan Kesejahteraan Rakyat	8	1	9
	Jumlah	25	2	27^{*)}

Ket *) : Ketua dan Wakil Ketua DPRD tidak termasuk dalam unsur anggota Komisi (3 orang)

Sumber / source : Sekretariat DPRD Kapuas Hulu

Tabel 2.2.6. Jumlah Produk Hukum DPRD Kabupaten Kapuas Hulu Periode 2015-2020 Berdasarkan Tahun Terbit
Number of Law Product at Kapuas Hulu Regency Period 2014-2020 by Year of Publication

	Tahun/ Year	Surat Keputusan DPRD/ Parliament's Decision	Peraturan Daerah/ Local Regulation	Jumlah/ Total
	(1)	(2)	(3)	(4)
01.	2015	28	17	45
02.	2016	29	8	37
03.	2017	25	15	40
04.	2018	36	16	52
05.	2019	3	3	6
06.	2020	22	1	23
	Jumlah	143	60	203

Sumber / source : Sekretariat DPRD Kapuas Hulu

Tabel 2.2.7. Jumlah Perolehan Suara dan Perolehan Kursi Partai Politik Pada Pemilu 2019 – DPRD Kabupaten
Table *Vote Acquisition Amount and Parliament Seat In Election 2019*

Partai Politik/ Political Parties	Perolehan Suara/ Acquisition of Vote	Perolehan Kursi/ Parliament Seat
(1)	(2)	(3)
01. Partai NasDem	12.500	3
02. Partai Kebangkitan Bangsa	12.288	2
03. Partai Keadilan Sejahtera	4.065	0
04. Partai Demokrasi Indonesia Perjuangan	18.856	3
05. Partai Golongan Karya	19.963	5
06. Partai Gerindra	14.076	3
07. Partai Demokrat	13.162	3
08. Partai Amanat Nasional	12.254	4
09. Partai Persatuan Pembangunan	15.458	4
10. Partai Hanura	6.187	1
11. Partai Bulan Bintang	550	0
12. Partai Keadilan dan Persatuan Indonesia	7.489	2
13. Partai Gerakan Perubahan Indonesia	2.486	0
14. Partai Solidaritas Indonesia	1.412	0
15. Partai Berkarya	2.127	0
16. Partai Persatuan Indonesia	2.861	0
Jumlah	145 734	30

Sumber/source: KPU Kabupaten Kapuas Hulu

Tabel 2.2.8. Jumlah Perolehan Suara Pada Pemilu Kepala Daerah 2020 Kabupaten Kapuas Hulu
Vote Acquisition Amount and Parliament Seat In Election 2020

Kecamatan Subdistrict	Perolehan Suara SAH			Jumlah
	Hamdi Jafar, S.Sos, MAP dan John Itang Oe, MM	H. Baiduri H. Ahmad, S.Pd.I dan Rufina Sedang, S.Pd	Fransiskus Diaan, SH dan Wahyudi Hidayat, ST	
(1)	(2)	(3)	(4)	(5)
1. Silat Hilir	1758	2731	5845	10334
2. Silat Hulu	1177	2278	3442	6897
3. Hulu Gurung	1699	4590	2451	8740
4. Bunut Hulu	3324	2632	2191	8147
5. Mentebah	1472	1626	2491	5589
6. Bika	907	526	1477	2910
7. Kalis	1442	2305	4739	8486
8. Putussibau Selatan	2235	4783	6032	13050
9. Embaloh Hilir	1114	1149	1230	3493
10. Bunut Hilir	1136	2458	1677	5271
11. Boyan Tanjung	2544	2051	2706	5881
12. Pengkadan	1045	2491	2345	5881
13. Jongkong	1072	4360	1685	7117
14. Selimbau	2567	3326	2849	8742
15. Suhaid	1633	1790	2079	5502
16. Seberuang	882	1203	4489	6574
17. Semitau	829	983	3379	5191
18. Empanang	470	571	900	1941
19. Puring Kencana	359	434	601	1394
20. Badau	1051	949	1491	3491
21. Batang Lupar	554	453	2074	3081
22. Embaloh Hulu	495	294	2095	2884
23. Putussibau Utara	2655	4140	7891	14686
Jumlah	32420	48123	66159	145282

Sumber/source: <http://kpu-kapuashulukab.go.id/>

2.3 SUMBER DAYA MANUSIA/HUMAN RESOURCES

Tabel 2.3.1 Jumlah Pegawai Negeri Sipil Daerah Menurut Jabatan dan Jenis Kelamin di Kabupaten Kapuas Hulu, 2020
Number of Civil Servant by Position and Sex in Kapuas Hulu Regency, 2020

Jabatan / Occupation	Laki-Laki / Male	Perempuan / Female	Jumlah/ Total
(1)	(2)	(3)	(6)
Fungsional Tertentu	1299	1701	3000
Fungsional Umum	780	511	1291
Struktural	399	134	533
Eselon IV	244	122	356
Eselon III	129	20	149
Eselon II	26	2	28
Jumlah	2478	2346	4824

Sumber / source : Badan Kepegawaian dan Pengebaganan Sumber Daya Manusia

Tabel 2.3.2 Jumlah Pegawai Negeri Sipil Daerah Menurut Tingkat Pendidikan dan Jenis Kelamin di Kabupaten Kapuas Hulu, 2019-2020
Number of Civil Servant by Education Level and Sex in Kapuas Hulu Regency, 2019-2020

Tingkat Pendidikan	2019			2020		
	Laki-Laki Male	Perempuan Female	Jumlah/ Total	Laki-Laki Male	Perempuan Female	Jumlah/ Total
(1)	(2)	(3)	(4)	(5)	(6)	(7)
SD/ sederajat	20	3	23	15	3	18
SLTP/ sederajat	45	9	54	31	8	39
SMA/ sederajat	837	409	1 246	763	372	1 135
Diploma I/II/III	445	684	1 129	387	638	1 025
Diploma IV/S1	1.139	1 238	2 377	1133	1 254	2 387
S2/S3	147	70	217	149	71	220
Jumlah	2 633	2 413	5 046	2 478	2 346	4 824

Sumber/source : Badan Kepegawaian dan Pemberdayaan Sumber Daya Manusia

Tabel 2.3.3. Jumlah Pegawai Negeri Sipil Daerah Menurut Golongan dan Jenis Kelamin di Kabupaten Kapuas Hulu, 2019-2020
Number of Civil Servant by Class and Sex in Kapuas Hulu Regency, 2019-2020

Golongan	2019			2020		
	Laki-Laki Male	Perempuan Female	Jumlah/ Total	Laki-Laki Male	Perempuan Female	Jumlah/ Total
(1)	(2)	(3)	(4)	(5)	(6)	(7)
Golongan I	14	6	20	11	5	16
Golongan II	525	385	910	461	343	804
Golongan III	1 424	1 453	2 877	1 377	1 442	2 819
Golongan IV	670	569	1 239	629	556	1 185
Jumlah	2 633	2 413	5 046	2 478	2 346	4 824

Sumber / source : Badan Kepegawaian dan Pemberdayaan Sumber Daya Manusia

Tabel 2.3.4. Jumlah Pegawai Negeri Sipil Daerah Menurut Tingkat Kepangkatan dan Jenis Kelamin di Kapuas Hulu, 2019-2020
Number of Civil Servant by Hierarchy and Sex in Kapuas Hulu Regency, 2019-2020

Pangkat/Golongan/Ruang <i>Hierarchy</i>	2019			2020		
	Laki-Laki <i>Male</i>	Perempuan <i>Female</i>	Jumlah/ <i>Total</i>	Laki-Laki <i>Male</i>	Perempuan <i>Female</i>	Jumlah/ <i>Total</i>
(1)	(2)	(3)	(4)			
I/b (Juru Muda Tingkat I)	1	2	3	1	2	3
I/c (Juru)	4	3	7	2	2	4
I/d (Juru Tingkat I)	9	1	10	8	1	9
Golongan I	14	6	20	11	5	16
II/a (Pengatur Muda)	55	17	72	34	13	47
II/b (Pengatur Muda Tk, I)	132	88	220	142	86	228
II/c (Pengatur)	164	155	319	134	139	273
II/d (Pengatur Tk, I)	174	125	299	151	105	256
Golongan II	525	385	910	461	343	804
III/a (Penata Muda)	246	309	555	239	264	503
III/B (Penata Muda Tk, I)	428	540	968	398	488	886
III/c (Penata)	277	348	625	294	390	684
III/d (Penata Tk, I)	473	256	729	446	300	746
Golongan III	1 424	1 453	2 877	1 377	1 442	2 819
IV/a (Pembina)	520	506	1 026	429	449	878
IV/b (Pembina Tk, I)	133	61	194	175	105	280
IV/c (Pembina Utama Muda)	17	2	19	24	2	26
IV/d (Pembina Utama Madya)	0	0	0	1	0	1
IV/e (Pembina Utama)	0	0	0	0	0	0
Golongan IV	670	569	1 239	629	556	1 185
Jumlah/ Total	2 633	2 413	5 046	2 478	2 346	4 824

Sumber / source : Badan Kepegawaian dan Pemberdayaan Sumber Daya Manusia

Tabel 2.3.5. Jumlah Pegawai Negeri Sipil Daerah Menurut Dinas/Instansi Pemerintah dan Jenis Kelamin di Kabupaten Kapuas Hulu, 2020
Number of Regional Civil Servants According to the Department/Government Agencies and Sex in Kapuas Hulu, 2020

	Dinas/Instansi	2020		Total
		Laki-Laki	Perempuan	
	(1)	(2)	(3)	(4)
1	Sekretariat Daerah	91	42	133
2	Sekretariat DPRD	23	16	39
3	Inspektorat Kabupaten Kapuas Hulu	25	12	37
4	Dinas Pendidikan dan Kebudayaan	1 172	1 334	2 506
5	Dinas Kesehatan			
6	Dinas Sosial, Pemberdayaan Perempuan dan Perlindungan Anak, Pengendalian Penduduk dan Keluarga Berencana	17	12	29
7	Dinas Pekerjaan Umum, Bina Marga dan Sumber Daya Air	31	7	38
8	Dinas Penataan Ruang dan Cipta Karya	37	15	52
9	Dinas Lingkungan Hidup, Perumahan Rakyat dan Kawasan Permukiman	27	9	36
10	Dinas Kepemudaan, Olahraga dan Pariwisata	14	13	27
11	Dinas Kependudukan dan Pencatatan Sipil	18	11	29
12	Dinas Pemberdayaan Masyarakat Desa	18	16	34
13	Dinas Penanaman Modal dan Pelayanan Terpadu Satu Pintu	13	8	21
14	Dinas Tenaga Kerja, Perindustrian, dan Transmigrasi	19	9	28
15	Dinas Koperasi, Usaha Kecil Menengah, dan Perdagangan	19	8	27
16	Dinas Komunikasi, Informatika dan Statistik	12	4	16
17	Dinas Perhubungan	15	8	23
18	Dinas Pertanian dan Pangan	95	47	142
19	Dinas Perikanan	26	9	35
20	Dinas Perpustakaan dan Kearsipan	10	8	18
21	Satuan Polisi Pamong Praja	47	7	54
22	Badan Perencanaan Pembangunan Daerah	20	4	24
23	Badan Kepegawaian dan Pengembangan Sumber Daya Manusia	33	11	44
24	Badan Keuangan Daerah	33	15	48
25	UPTD RSUD Dr, A, Diponegoro Putussibau	49	135	184
26	Sekretariat KPU	4	-	4

Lanjutan Tabel/Table 2.3.5.

	Dinas/Instansi	2020		Total
		Laki-Laki	Perempuan	
		(1)	(2)	
27	Kecamatan Silat Hilir	10	4	14
28	Kecamatan Silat Hulu	14	1	15
29	Kecamatan Hulu Gurung	18	4	22
30	Kecamatan Bunut Hulu	11	7	18
31	Kecamatan Mentebah	12	4	16
32	Kecamatan Bika	7	0	7
33	Kecamatan Boyan Tanjung	15	3	18
34	Kecamatan Kalis	17	4	21
35	Kecamatan Putussibau Selatan	15	6	21
36	Kecamatan Embaloh Hilir	10	3	13
37	Kecamatan Bunut Hilir	17	3	20
38	Kecamatan Pengkadan	14	5	19
39	Kecamatan Jongkong	14	6	20
40	Kecamatan Selimbau	18	3	21
41	Kecamatan Suhaid	12	3	15
42	Kecamatan Seberuang	11	7	18
43	Kecamatan Semitau	13	7	20
44	Kecamatan Empanang	9	3	12
45	Kecamatan Puring Kencana	11	0	11
46	Kecamatan Badau	11	2	13
47	Kecamatan Batang Lupar	17	2	19
48	Kecamatan Embaloh Hulu	13	6	19
49	Kecamatan Putussibau Utara	16	5	21
50	Kantor Kelurahan Hilir Kantor	5	5	10
51	Kantor Kelurahan Putussibau Kota	5	3	8
52	Kantor Kelurahan Kedamin Hilir	1	5	6
53	Kantor Kelurahan Kedamin Hulu	7	6	13

Sumber/source : Badan Kepegawaian dan Pemberdayaan Sumber Daya Manusia

2.4 BADAN KEUANGAN DAERAH/GOVERNMENT FINANCE

Tabel 2.4.1 Realisasi Penerimaan Daerah menurut Jenis Penerimaan (ribu rupiah) di Kabupaten Kapuas Hulu, 2019 dan 2020
Actual of Regional Revenues by Kind of Revenues (thousand rupiahs) in Kapuas Hulu Regency, 2019 and 2020

Jenis Penerimaan/Kind of Revenues	2019	2020 ^{a)}
(1)	(2)	(3)
1, Pendapatan Asli Daerah (PAD)/Regional Revenue	79.977.091.077,67	79.165.077.924,15
1,1 Pajak Daerah/Regional Tax	14.199.084.086,59	12.578.509.216,12
1,2 Retribusi Daerah/Regional Retribution	6.832.385.652,91	6.047.033.710,90
1,3 Hasil Perusahaan Milik Daerah dan Pengelolaan Kekayaan Daerah yang Dipisahkan Regional-Owned Company Revenue and Separated Management of Regional Wealth	12.453.625.748,22	13.778.294.215,21
1,4 Lain-lain PAD yang Sah/Other Regional Revenue	46.491.995.589,95	46.761.240.781,92
2, Dana Perimbangan/Balance Funds	1.390.199.326.685,00	1.188.262.231.407,00
2,1 Bagi Hasil Pajak/Tax Sharing Revenue	17.080.395.473,00	19.895.500.474,00
2,2 Bagi Hasil Bukan Pajak/Sumber Daya Alam Non-Tax Sharing Revenue/Natural Resources	7.705.757.800,00	9.315.424.637,00
2,3 Dana Alokasi Umum/General Allocation Fund	995.869.776.000,00	900.430.493.000,00
2,4 Dana Alokasi Khusus/Special Allocation Fund	368.543.397.412,00	258.620.813.296,00
3 Lain-lain Pendapatan yang Sah/Other Revenue	367.392.306.934,82	340.820.846.661,76
3,1 Pendapatan Hibah/Grant	51.757.031.862,82	59.493.619.694,76
3,2 Dana Darurat/Emergency Fund	-	-
3,3 Dana Bagi Hasil Pajak dari Provinsi dan Pemerintah Daerah Lainnya/ Tax Sharing Revenue from Provincial and Other Regional Governments	47.957.952.672,00	43.634.833.167,00
3,4 Dana Penyesuaian dan Otonomi Daerah/ Regional Adjustment and Autonomy Fund	267.677.322.400,00	236.446.289.800,00
3,5 Bantuan Keuangan dari Provinsi atau Pemerintah Daerah Lainnya/ Financial Assistance from Provincial or Other Regional Governments	-	1.246.104.000,00
3,6 Lainnya/Others	-	-
Jumlah/Total	1.837.568.724.697,49	1.608.236.373.992,91

Ket^{a)}: Data sementara, *Unaudited*

Sumber/Source: Badan Keuangan Daerah

Tabel 2.4.2 Realisasi Pengeluaran Belanja menurut Jenis Pengeluaran (ribu rupiah) di Kabupaten Kapuas Hulu, 2019 dan 2020
Actual of Regional Expenditures by Kind of Expenditures (thousand rupiahs) in Kapuas Hulu Regency, 2019 and 2020

Jenis Pengeluaran/Kind of Expenditures	2019	2020 ^{a)}
(1)	(2)	(3)
1, Belanja Tidak Langsung/Indirect Expenditure	954.415.330.219,00	988.388.684.616
1,1 Belanja Pegawai/Employee Expenditure	522.935.122.219,00	502.687.414.650,00
1,2 Belanja Bunga/Interest Expenditure	-	-
1,3 Belanja Subsidi/Subsidy Expenditure	-	-
1,4 Belanja Hibah/Grant Expenditure	50.730.835.000,00	97.113.414.000,00
1,5 Belanja Bantuan Sosial/Social Aid Expenditures	4.841.800.000,00	4.829.000.000,00
1,6 Belanja Bagi Hasil kepada Provinsi/Kabupaten/Kota Sharing Expenditure for Provinces/Regencies/Municipalities	1.600.000.000,00	1.896.231.000,00
1,7 Belanja Bantuan Keuangan kepada Provinsi/Kabupaten/Kota dan Pemerintah Desa Social Aid Expenditures for Provinces/Regencies/Municipalities and Village Governments	372.519.861.000,00	365.228.825.700,00
1,8 Belanja Tidak Terduga Unexpected Expenditures	1.787.712.000,00	16.633.799.266,80
2, Belanja Langsung/Direct Expenditures	850.939.142.602,58	651.773.259.005,00
2,1 Belanja Pegawai/Employee Expenditure	57.428.517.556,00	55.400.452.500,00
2,2 Belanja Barang dan Jasa Goods and Services Expenditure	381.209.047.041,35	324.193.240.522,79
2,3 Belanja Modal/Capital Expenditure	412.301.577.995,23	272.179.565.982,21
Jumlah/Total	1.805.354.472.821,58	1.585.614.127.721,00

Ket^{a)}: Data sementara, *Unaudited*

Sumber/Source: Badan Keuangan Daerah

<https://kapuashulukab.bps.go.id>
<https://kapuashulukab.bps.go.id>

3

PENDUDUK & KETENAGAKERJAAN
Population & Employment



Tingkat Partisipasi
Angkatan Kerja
74,09%

JUMLAH
Penduduk Kabupaten
Kapuas Hulu
2020

252.609
penduduk



<https://kapuashulukab.bps.go.id>
<https://kapuashulukab.bps.go.id>

PENJELASAN TEKNIS

Bekerja adalah kegiatan melakukan pekerjaan dengan maksud memperoleh atau membantu memperoleh penghasilan atau keuntungan dengan jangka waktu paling sedikit selama satu jam berturut-turut tanpa terputus dalam seminggu yang lalu

Komposisi Penduduk adalah penggolongan atau pengelompokan penduduk berdasarkan kriteria tertentu.

Penduduk adalah mereka yang sudah menetap disuatu wilayah paling sedikit 6 bulan atau kurang dari 6 bulan tetapi bermaksud untuk menetap.

Proyeksi adalah perkiraan tentang keadaan masa yang akan datang dengan menggunakan data yang ada sekarang.

Rasio Ketergantungan adalah perbandingan antara jumlah penduduk umur 0-14 tahun, ditambah dengan jumlah penduduk 65 tahun ke atas (keduanya disebut dengan bukan angkatan kerja) dibandingkan dengan jumlah penduduk usia 15-64 tahun (angkatan kerja).

Tenaga Kerja/Angkatan Kerja adalah Penduduk usia 15 tahun ke atas yang sedang bekerja, yang memiliki pekerjaan namun sementara tidak bekerja, seseorang yang tidak memiliki pekerjaan dan sedang mencari pekerjaan dikategorikan bekerja.

Usia Produktif adalah penduduk usia kerja (15 – 64 tahun) yang dianggap sudah bisa menghasilkan barang dan jasa.

TECHNICAL NOTES

***Work** is an activity of doing work with the intention of acquiring or help earn or profit with a period of at least one hour in a row without interruption in a week ago. Working for one hour must performed and uninterrupted.*

***The composition of the population** is categorization or a grouping of population based on certain criteria.*

***Population** are those who have already settled in one area at least 6 months or less than 6 months but intends to settle.*

***Projection** is estimates of the future using current data.*

***Dependency Ratio** is a comparison between the number of inhabitants aged 0-14 years, coupled with the population 65 years and over (both are called instead of the workforce) compared to the number of pendduk age of 15-64 years (workforce).*

***Labor** is Population aged 15 years and over who are working, who have a job but temporarily not working, someone who doesn't have a job and are looking for jobs categorized to work.*

***Productive age** is the population of working age (15-64 years) that is considered already could produce goods and services.*

ULASAN

Penduduk merupakan salah satu modal dasar pembangunan suatu daerah yang sangat penting dan berpotensi secara ekonomi. Besarnya jumlah penduduk berarti banyak tenaga kerja yang tersedia. Akan tetapi besar secara kuantitas saja tidak cukup membantu bagi peningkatan pembangunan karena tidak akan bermanfaat jika tidak diimbangi kualitas yang baik.

Jumlah Penduduk dan Sebarannya

Berdasarkan proyeksi hasil Sensus Penduduk 2010, pada tahun 2020 jumlah penduduk di Kabupaten Kapuas Hulu mencapai 252.609 jiwa yang menyebar di 23 kecamatan. Dengan luas wilayah yang mencapai 29.842 km², Kapuas Hulu mempunyai kepadatan penduduk sekitar 8 jiwa/km².

Kecamatan yang mempunyai jumlah penduduk terbanyak adalah Putussibau Utara, Putussibau Selatan dan Silat Hilir yang masing-masing mempunyai jumlah penduduk 26.519, 23.112, dan 19.791 jiwa pada tahun 2020.

Walaupun ketiga kecamatan tersebut mempunyai jumlah penduduk yang besar, namun kecamatan yang mempunyai kepadatan penduduk tertinggi adalah Kecamatan Hulu Gurung yang mencapai 32 jiwa/km² disusul oleh Kecamatan Jongkong 25 jiwa/km² dan Kecamatan Seberuang dan Kecamatan Suhaid yang kepadatannya sebesar 20 jiwa/km². Sedangkan kecamatan yang memiliki kepadatan penduduk terendah adalah Kecamatan Embaloh Hulu yaitu hanya 2 jiwa/km², Kecamatan Batang Lupar dan Putussibau Selatan dengan kepadatan penduduk masing-masing 4 jiwa/km².

DESCRIPTION

Population is one of the main power of the development in a region, which is very important and potential for the economic. The number of the population means that there are also many workers available. However, large in quantity is not enough to improve the development, because it should also accompanied by a good quality.

a. Population and Distribution

Based on a population census, in 2020 the population in Kapuas Hulu reach 252.609 people who spread in 23 subdistricts. With a total area of Kapuas Hulu is 29,842 km², Kapuas Hulu has a population density approximately 8 people/km².

The subdistricts which have the largest population are Putussibau Utara, Putussibau Selatan and Silat Hilir each having a population of 26,519, 23,112 and 19,791 people in 2020.

Although the three subdistricts have larger number of population, but the highest population is Hulu Gurung Subdistrict which reached 32 people/km² followed by Jongkong Subdistrict 25 people/km² and Seberuang Subdistrict and Suhaid Subdistrict with population density is 20 people/km². While the subdistrict that have the lowest population density are Embaloh Hulu Subdistrict that is only 2 people/km², Batang Lupar and Putussibau Selatan Subdistrict with population density 4 people/km².

Komposisi dan Angka Ketergantungan

Perbandingan jumlah penduduk antara jenis kelamin laki-laki dan perempuan di Kapuas Hulu pada tahun 2020 adalah 105,50. Ini berarti jumlah penduduk laki-laki lebih besar daripada penduduk perempuan, dimana perbandingannya adalah pada setiap 100 orang perempuan terdapat 105 laki-laki.

Jika dilihat angka rasio ketergantungan (*dependency ratio*) penduduk antara usia non produktif (usia <15 tahun ditambah usia >65 tahun) terhadap usia produktif (15–64 tahun) adalah sebagai berikut:

- rasio ketergantungan anak-anak: [REDACTED]
- rasio ketergantungan lansia: [REDACTED]
- total rasio ketergantungan: [REDACTED]

Dengan demikian, pada tahun 2020 setiap 100 orang berusia produktif di Kapuas Hulu secara rata-rata terbebani oleh sekitar [REDACTED] orang berusia tidak produktif (terdiri atas [REDACTED] orang lansia dan [REDACTED] orang anak-anak).

Composition and Dependency Ratio

Comparison of the total population between male gender and women in the Kapuas Hulu in 2020 was 105.50. This means that the total male population is larger than the female population, where the comparison is on every 100 females there were 105 men.

Whereas it is seen the numbers of dependency ratio (dependency ratio) between the ages of non-productive population (age <15 years plus age >65 years) of reproductive age (15–64 years) were as follows:

- *children dependency ratio:* [REDACTED]
- *elderly dependency ratio:* [REDACTED]
- *total dependency ratio:* [REDACTED]

Thus, in 2020 every 100 persons of productive age in Kapuas Hulu, weighed down by around [REDACTED] people aged unproductive (consisting of [REDACTED] elderly people and [REDACTED] children).

Ketenagakerjaan

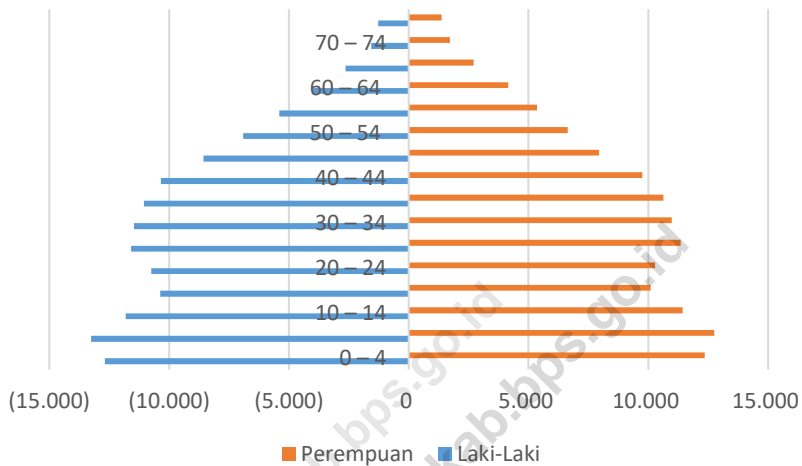
Indonesia merupakan negara agraris, dimana Sektor Pertanian masih menjadi andalan rakyatnya sebagai mata pencarian. Berdasarkan hasil Survei Ketenagakerjaan Nasional (SAKERNAS) tahun 2020, lapangan usaha yang banyak menyerap tenaga kerja di Kabupaten Kapuas Hulu adalah Sektor Pertanian, dengan jumlah penduduk yang bekerja di sektor tersebut mencapai 74.150 jiwa atau sekitar 52,68 persen dari penduduk berusia 15 tahun ke atas yang bekerja selama seminggu yang lalu.

Employment

Indonesia is an agrarian country, where the Agricultural Sector is still the mainstay of its people as a livelihood. Based on the results of the National Employment Survey (SAKERNAS) in 2020, the employment-intensive field in Kapuas Hulu Regency is Agriculture, with the number of people who working in that sector reached 74,150 people or about 52.68 percent of the population aged 15 years and over who worked during the past week.

<https://kapuashulukab.bps.go.id>
<https://kapuashulukab.bps.go.id>

Gambar 3 Piramida Penduduk Kabupaten Kapuas Hulu, 2019
Pyramid of Population in Kapuas Hulu Regency, 2019



3.1 KEPENDUDUKAN/POPULATION

Tabel 3.1.1 Penduduk, Laju Pertumbuhan, Distribusi Persentase, Kepadatan, dan Rasio Jenis Kelamin Penduduk Menurut Kecamatan di Kabupaten Kapuas Hulu, 2020
Populatio, Annual Growth Rate, Percentage Distribution, Density, and Population Sex Ratio by Subdistrict in Kapuas Hulu Regency, 2020

	Kecamatan/ Subdistrict	Penduduk (ribu) Population (thousand)	Laju Pertumbuhan Penduduk per Tahun 2019–2020 Annual Population Growth Rate (%) 2019–2020
	(1)	(2)	(3)
1	Silat Hilir	19.791	1,54
2	Silat Hulu	11.395	0,60
3	Hulu Gurung	13.914	1,21
4	Bunut Hulu	14.588	1,25
5	Mentebah	10.754	1,90
6	Bika	4.601	0,85
7	Kalis	13.578	1,44
8	Putussibau Selatan	23.112	2,13
9	Embaloh Hilir	5.830	0,83
10	Bunut Hilir	8.554	0,14
11	Boyan Tanjung	12.573	2,03
12	Pengkadan	9.454	1,74
13	Jongkong	10.868	0,93
14	Selimbau	13.844	-0,10
15	Suhaid	9.305	1,38
16	Seberuang	11.303	0,92
17	Semitau	9.206	1,42
18	Empanang	3.570	2,25
19	Puring Kencana	2.302	0,39
20	Badau	6.738	2,62
21	Batang Lupar	5.473	1,86
22	Embaloh Hulu	5.337	1,33
23	Putussibau Utara	26.519	1,11
Kapuas Hulu		252.609	1,29
Hasil Registrasi		255.298	3,48

Sumber/source : Sensus Penduduk 2020 dan Dinas Kependudukan dan Pencatatan Sipil Kapuas Hulu

Lanjutan Tabel/Continued Table 3.1.1

	Kecamatan/ Subdistrict	Persentase Penduduk <i>Percentage of Total Population</i>	Kepadatan Penduduk per km² <i>Population Density per sq.km</i>
	(1)	(4)	(5)
1	Silat Hilir	7,83	17
2	Silat Hulu	4,51	11
3	Hulu Gurung	5,51	32
4	Bunut Hulu	5,77	13
5	Mentebah	4,26	14
6	Bika	1,82	12
7	Kalis	5,38	7
8	Putussibau Selatan	9,15	4
9	Embaloh Hilir	2,31	7
10	Bunut Hilir	3,39	10
11	Boyan Tanjung	4,98	15
12	Pengkadan	3,74	18
13	Jongkong	4,30	25
14	Selimbau	5,48	12
15	Suhaid	3,68	20
16	Seberuang	4,47	20
17	Semitau	3,64	16
18	Empanang	1,41	7
19	Puring Kencana	0,91	9
20	Badau	2,67	10
21	Batang Lupar	2,17	4
22	Embaloh Hulu	2,11	2
23	Putussibau Utara	10,50	5
	Kapas Hulu	100,00	8
	Hasil Registrasi	100,00	9

Sumber/source : Sensus Penduduk 2020 dan Dinas Kependudukan dan Pencatatan Sipil Kapuas Hulu

Lanjutan Tabel/Continued Table 3.1.1

Kecamatan/ Subdistrict		Rasio Jenis Kelamin
<i>(1)</i>		<i>Population Sex Ratio</i>
<i>(1)</i>		<i>(4)</i>
1	Silat Hilir	108,0
2	Silat Hulu	109,3
3	Hulu Gurung	104,0
4	Bunut Hulu	106,2
5	Mentebah	108,0
6	Bika	105,7
7	Kalis	108,1
8	Putussibau Selatan	103,5
9	Embaloh Hilir	104,9
10	Bunut Hilir	102,4
11	Boyan Tanjung	107,9
12	Pengkadan	104,2
13	Jongkong	101,0
14	Selimbau	102,8
15	Suhaid	105,0
16	Seberuang	107,5
17	Semitau	107,5
18	Empanang	106,1
19	Puring Kencana	111,4
20	Badau	105,6
21	Batang Lupar	101,9
22	Embaloh Hulu	105,2
23	Putussibau Utara	104,3
Kapas Hulu		105,5
Hasil Registrasi		105,2

Sumber/source : Sensus Penduduk 2020 dan Dinas Kependudukan dan Pencatatan Sipil Kapuas Hulu

3.2 KETENAGAKERJAAN/EMPLOYMENT

Tabel 3.2.1 Jumlah Penduduk Berumur 15 Tahun Keatas menurut Jenis Kegiatan Selama Seminggu yang Lalu di Kabupaten Kapuas Hulu, 2020
Number of Population Aged 15 Years and Over by Type of Activity During the Past Week in Kapuas Hulu Regency, 2020

Kegiatan Utama / Activity	Laki – laki / Male	Perempuan / Female	Jumlah / Total
(1)	(2)	(3)	(4)
I. Angkatan Kerja	146 654
1. Bekerja	140 753
2. Pengangguran Terbuka	5 901
II. Bukan Angkatan Kerja	51 296
1. Sekolah	14 879
2. Mengurus Rumah Tangga	28 425
3. Lainnya	7 992
Jumlah	197 950
Tingkat Partisipasi Angkatan Kerja (TPAK)	74,09
Tingkat Pengangguran	4,02

Sumber/source : Survei Angkatan Kerja Nasional Agustus 2020

Tabel 3.2.2 Jumlah Penduduk Berumur 15 Tahun Ke Atas Menurut Pendidikan Tertinggi yang Ditamatkan dan Jenis Kegiatan Selama Seminggu yang Lalu di Kabupaten Kapuas Hulu, 2020
Number of Population Aged 15 Years and Over by Educational Attainment and Type of Activity During the Previous Week in Kapuas Hulu Regency, 2020

Pendidikan Tertinggi yang Ditamatkan ¹ <i>Educational Attainment¹</i>	Angkatan Kerja/ <i>Economically Active</i>			Persentase Bekerja terhadap Angkatan Kerja <i>Percentage of Working to Economically Active</i>
	Bekerja <i>Working</i>	Pengangguran ² <i>Unemployment²</i>	Jumlah Angkatan Kerja <i>Total of Economically Active</i>	
(1)	(2)	(3)	(4)	
0				
1				
2				
3				
Jumlah				

Sumber/source: Survei Angkatan Kerja Nasional Agustus 2020

Lanjutan Tabel/Continued Table 3.2.2

Pendidikan Tertinggi yang Ditamatkan¹ <i>Educational Attainment¹</i>	<i>Bukan Angkatan Kerja</i> <i>Not Economically Active</i>	Jumlah / Total	Persentase Bekerja terhadap Angkatan Kerja <i>Percentage of Working to Economically Active</i>
(1)	(2)	(3)	(4)
0			
1			
2			
3			
Jumlah			

Catatan/Note:

¹ 0. ≤ Sekolah Dasar (SD) / ≤ Primary School

1. Sekolah Menengah Pertama / Junior High School

2. Sekolah Menengah Atas / Senior High School

3. Perguruan Tinggi / Collage

² 1. Mencari Pekerjaan / Looking for work

2. Mempersiapkan usaha / Establishing a new business / firm

3. Merasa tidak mungkin mendapat pekerjaan / Hopeless of job

4. Sudah punya pekerjaan tetapi belum mulai bekerja / Have job in future start

Sumber/source : Survei Angkatan Kerja Nasional Agustus 2020

Tabel 3.2.3 Jumlah Penduduk Berumur 15 Tahun Ke Atas yang Bekerja Selama Seminggu yang lalu Menurut Status Pekerjaan Utama dan Jenis Kelamin di Kabupaten Kapuas Hulu, 2020

Number of Population Aged 15 Years and Over Who Work During the Past Week According to the Main Employment Status and Sex in Kapuas Hulu Regency, 2020

Status Pekerjaan Utama / Primary Employment Status	Laki – laki / Male	Perempuan / Female	Jumlah / Total
(1)	(2)	(3)	(4)
1 Berusaha sendiri			
Berusaha dibantu buruh			
2 tidak tetap / buruh tak dibayar			
3 Berusaha dibantu buruh tetap / buruh dibayar			
4 Buruh / Karyawan / Pegawai			
5 Pekerja Bebas Pertanian			
6 Pekerja Bebas nonpertanian			
7 Pekerja keluarga / tak dibayar			
Jumlah			

Sumber/source: Survei Angkatan Kerja Nasional Agustus 2020

Tabel 3.2.4 Jumlah Penduduk Berumur 15 Tahun Ke Atas yang Bekerja Selama Seminggu yang lalu Menurut Kelompok Umur dan Jenis Kelamin di Kabupaten Kapuas Hulu, 2020
Number of Population Aged 15 Years and Over Who Work During the Past Week by Age Group and Sex in Kapuas Hulu Regency, 2020

Kelompok Umur / Age Group	Laki – laki / Male	Perempuan / Female	Jumlah / Total
(1)	(2)	(3)	(4)
15 – 19			
20 – 24			
25 – 29			
30 – 34			
35 – 39			
40 – 44			
45 – 49			
50 – 54			
55 – 59			
60 +			
Jumlah			

Sumber/source : Survei Angkatan Kerja Nasional Agustus 2020

POPULATION AND EMPLOYMENT

Tabel 3.2.5 Jumlah Penduduk Berumur 15 Tahun Ke Atas yang Bekerja Selama Seminggu yang lalu Menurut Lapangan Pekerjaan Utama dan Jenis Kelamin di Kabupaten Kapuas Hulu, 2020
Number of Population Aged 15 Years and Over Who Worked A Week ago According to Main Industry and Sex in Kapuas Hulu Regency, 2020

Lapangan Pekerjaan Utama / Main Industry		Laki – laki / Male	Perempuan / Female	Jumlah / Total
(1)		(2)	(3)	(4)
1	Pertanian	74 150
2	Industri Pengolahan	28 272
3	Jasa	38 331
Jumlah		140 753

Sumber/source: Survei Angkatan Kerja Nasional Agustus 2020

Tabel 3.2.6 Jumlah Pencari Kerja Terdaftar Menurut Tingkat Pendidikan Tertinggi yang Ditamatkan dan Jenis Kelamin di Kabupaten Kapuas Hulu, 2020
Number of Registered Job Applicants by Educational Attainment and Sex in Kapuas Hulu Regency, 2020

Pendidikan Tertinggi yang Ditamatkan <i>Educational Attainment</i>	Laki – laki <i>Male</i>	Perempuan <i>Female</i>	Jumlah <i>Total</i>
(1)	(2)	(3)	(4)
Sekolah Dasar	23	11	34
Sekolah Menengah Pertama	33	22	55
Sekolah Menengah Atas	128	90	218
Sekolah Menengah Atas Kejuruan	35	36	71
Diploma I/II/III/Akademi	48	34	82
Universitas	37	50	87
Jumlah	304	243	547

Sumber/source : Dinas Tenaga Kerja, Perindustrian, dan Transmigrasi Kab, Kapuas Hulu

<https://kapuashulukab.bps.go.id>
<https://kapuashulukab.bps.go.id>

4

SOSIAL & KESEJAHTERAAN RAKYAT
SOCIAL & WELFARE

PERSENTASE

Penduduk Miskin Kapuas Hulu

▼ 8,99 %



<https://kapuashulukab.bps.go.id>
<https://kapuashulukab.bps.go.id>

PEJELASAN TEKNIS

Akbid (Akademi Kebidanan) adalah Pendidikan kesehatan tingkat akademi (Program Diploma III) dengan kekhususan mempelajari bidang kebidanan.

AAK adalah Akademi Analisis Kesehatan.

AKFAR adalah Akademi Farmasi.

AKG adalah Akademi Kesehatan Gigi.

AKL adalah Akademi Kesehatan Lingkungan (Program Diploma 3).

Akper adalah Akademi Keperawatan.

Akseptor adalah orang yang menerima serta mengikuti (pelaksanaan) program keluarga berencana.

AKZI adalah Akademi Gizi.

Apoteker adalah sarjana farmasi yang telah lulus sebagai apoteker dan telah mengucapkan sumpah jabatan apoteker.

ATEM adalah Akademi Teknik Elektromedik (Program Diploma 3)

Bidan adalah wanita yang mempunyai kepandaian menolong dan merawat orang melahirkan dan bayinya.

Bidan PTT adalah bidan yang bukan pegawai negeri, diangkat oleh pejabat yang berwenang pada fasilitas pelayanan kesehatan, untuk selama masa penugasan.

TECHNICAL NOTES

Akbid (Academy of Obstetrics) is Health education level Academy (Diploma III) with a specialization in study field of obstetrics.

AAK is Health Analyst Academy

AKFAR is the Academy of Pharmacy.

RDA is dental health Academy.

AKL is Health Environmental Academy (Diploma 3).

Akper is the nursing Academy.

Acceptors is people who receive and follow (the implementation of) family planning programs.

AKZI is the nutritional Academy.

Pharmacist is Bachelor of Pharmacy who have graduated as **apharmacist** and utter the oath of Office has been a pharmacist.

ATEM is Academy Electromedic Engineering (Diploma 3)

Midwife is women who have the intelligence to help and care for the person giving birth and her baby.

PTT Midwife is a midwife who are not civil servants, appointed by the competent authority at the Ministry of health, to facilities during the period of the assignment.

Dokter adalah lulusan pendidikan kedokteran yang ahli dalam hal penyakit dan pengobatannya.

Implant adalah alat KB untuk wanita berupa batang susuk, yang tipis dan halus seperti korek api, ditanam di bawah kulit lengan kiri (atau kanan jika kidal) bagian atas untuk mencegah kehamilan.

IUD/AKDR (alat kontrasepsi dalam rahim) adalah alat KB dari bahan plastik atau tembaga, dipasang dalam rongga rahim untuk mencegah kehamilan.

Kader Kesehatan Masyarakat adalah laki-laki atau wanita yang dipilih oleh masyarakat dan dilatih untuk menangani masalah-masalah kesehatan perseorangan maupun masyarakat setra untuk bekerja dalam hubungan yang amat dekat dengan tempat- tempat pemberian pelayanan kesehatan.

Kapel adalah gereja kecil (di asrama, biara, dan sebagainya).

Karang Taruna adalah Organisasi Sosial wadah pengembangan generasi muda yang tumbuh dan berkembang atas dasar kesadaran dan tanggung jawab sosial dari, oleh, dan untuk masyarakat terutama generasi muda di wilayah desa/kelurahan atau komunitas adat sederajat dan terutama bergerak dibidang usaha kesejahteraan sosial.

Keluarga Berencana adalah upaya peningkatan kepedulian dan peran serta masyarakat melalui pendewasaan usia perkawinan (PUP), pengaturan kelahiran, pembinaan ketahanan keluarga, peningkatan kesejahteraan keluarga kecil, bahagia dan sejahtera

***Doctor** is a graduate medical education of experts in terms of disease and its treatment.*

***Implant** is a tool for women in the form of rods KB susuk, a thin and delicate like matchsticks, planted under the skin of the left arm (or right if left-handed) the top to prevent pregnancy.*

***IUD/ AKDR** (contraception in the womb) is a tool of the plastic material or KB copper, mounted in the cavity of the uterus to prevent pregnancy.*

***Cadres Of Public Health** are men or women who are elected by the community and trained for menangani individual health issues as well as the public relations to work within the setra which is very close to the places awarding health services.*

***Chapel** is the small church (in monasteries, dormitories, etc.).*

***Karang Taruna** is a social organization of the container development of the younger generation who grew up and developed on the basis of awareness and social responsibility of, by, and for the public especially the young generation in the area villages or indigenous communities are all equal and are mainly engaged in social welfare efforts.*

***Family Planning** is effort increased awareness and participation of the community through the pendewasaan age of marriage (PUP), the setting of the birth family resilience, coaching, improved the welfare of small family, happy and prosperous*

Klinik adalah fasilitas pelayanan kesehatan yang menyelenggarakan pelayanan kesehatan perorangan yang menyediakan pelayanan medis dasar dan/ atau spesialisistik.

Kondom adalah alat KB berupa kantong karet tipis dan elastis dipakai oleh pria ketika melakukan hubungan seksual untuk mencegah kehamilan.

Kontrasepsi adalah cara untuk mencegah kehamilan (dengan menggunakan alat atau obat pencegah kehamilan, seperti spiral, kondom, pil antihamil).

Madrasah Aliyah adalah jenjang pendidikan menengah pada pendidikan formal di Indonesia, setara dengan sekolah menengah atas, yang pengelolaannya dilakukan oleh Kementerian Agama.

Madrasah Ibtidaiyah adalah jenjang paling dasar pada pendidikan formal di Indonesia, setara dengan Sekolah Dasar, yang pengelolaannya dilakukan oleh Kementerian Agama.

Madrasah Tsanawiyah adalah jenjang dasar pada pendidikan formal di Indonesia, setara dengan Sekolah Menengah Pertama, yang pengelolaannya dilakukan oleh Kementerian Agama.

MOP (Medis Operasi Pria) atau Vasektomi adalah suatu operasi ringan yang dilakukan pada pria dengan maksud untuk mencegah terjadinya kehamilan.

MOW (Medis Operasi Wanita) atau Tubektomi adalah tindakan operasi menyumbat (mengikat dan atau memotong) saluran keluar ovum, yakni tuba, sehingga perjalanan ovum dari ovarium saat ovulasi tidak sampai ke tempat pembuahan di uterus.

***Clinic** is health care facilities which organizes individual health services that provide basic medical services and/or the including specialised.*

***Condoms** is a tool in the form of a thin rubber bag KB and elastic is worn by men when sexual intercourse to prevent pregnancy.*

***Contraception** is ways to prevent pregnancy (with the use of tools or drugs preventive of pregnancy, such as spiral, condoms, anti pregnant pill).*

***Madrasah Aliyah** is the level of secondary education in the formal education in Indonesia , equivalent to high school the operations, which are performed by The Ministry Of Religion.*

***Madrasah Ibtidaiyah** the most basic level is on formal education in Indonesia , equivalent to Elementary School the operations, which are performed by The Ministry Of Religion.*

***Madrasah Tsanawiyah** is the level of basic education in the formal Indonesia, equivalent to School The First Intermediate the operations, which are performed by The Ministry Of Religion.*

***MOP (Operating Medical Man) or Vasectomy** is an operation that is performed on men with a view to preventing the occurrence of pregnancy.*

***MOW (Medical Surgery Female) or Tubektomi** is the Act of operating a clog (binding and or cutting) outlet, which is tubal ovum, so trip ova from the ovaries when ovulation is not up to the place of fertilization in the uterus.*

Perawat adalah orang yang mendapat pendidikan khusus untuk merawat, terutama merawat orang sakit.

Pil KB adalah alat KB berupa pil yang mengandung hormon kombinasi progesteron dan estrogen untuk mencegah kehamilan.

PKB adalah penyuluh keluarga berencana.

Polindes (Pondok bersalin desa) adalah bangunan yang dibangun dengan sumbangan dana pemerintah dan partisipasi masyarakat desa untuk tempat pertolongan persalinan dan pemondokan ibu bersalin.

Poskesdes (Pos Kesehatan Desa) adalah upaya kesehatan bersumber daya masyarakat (UKBM) yang dibentuk di desa dalam rangka mendekatkan atau menyediakan pelayanan kesehatan dasar masyarakat desa.

Posyandu adalah wadah atau tempat pemeliharaan kesehatan yang dilakukan dari, oleh dan untuk masyarakat serta dibimbing petugas kesehatan terkait dalam hal ini petugas dari puskesmas.

PPKBD adalah Pembantu Pembina Keluarga Berencana Desa.

PPLKB adalah Pelatihan Petugas Lapangan Keluarga Berencana.

PUS (Pasangan Usia Subur) adalah suami isteri yang berumur 15 sampai dengan 49 tahun dan masih haid atau pasangan suami isteri yang isteri berumur kurang dari 15 tahun dan sudah haid atau isteri sudah berumur 50 tahun, tetapi masih haid.

***Nurse** is people who got special education to care for, especially the care of the sick.*

***Pills KB** is a tool in the form of pills containing KB hormone combination of estrogen and progesterone to prevent pregnancy.*

***PKB** is extension officers family planning.*

***Polindes** (Village maternity Huts) is a building built with government funding and the participation of the villagers to help labor and birthing mother salaries.*

***Poskesdes** (The village Health Post) is a community health efforts is predicated on power (UKBM) which was established in the village in order to bring closer the basic health services or provide community village.*

***Posyandu** is a container or place the health maintenance done from, by and for the community as well as related health officer directs in this case the officer of the clinic.*

***PPKBD** is Helper Builder Family Planning Village.*

***PPLKB** is Family Planning Field Officer Training.*

***PUS** (Fertile Age Spouse) is the couple aged 15 to 49 years old and still with menstruation or couple which wife aged less than 15 years old and already a menstruation or 50-year-old wife, but still.*

Puskesmas adalah Unit Pelaksana Teknis Dinas Kesehatan Kabupaten/Kota yang bertanggung jawab menyelenggarakan pembangunan kesehatan di suatu wilayah kerja.

Puskesmas Pembantu (Pustu) adalah unit pelayanan kesehatan yang sederhana dan berfungsi menunjang dan membantu memperluas jangkauan Puskesmas dengan melaksanakan kegiatan-kegiatan yang dilakukan Puskesmas dalam ruang lingkup wilayah yang lebih kecil serta jenis dan kompetensi pelayanan yang disesuaikan dengan kemampuan tenaga dan sarana yang tersedia.

Sekolah Negeri adalah sekolah yang dioperasikan/disediakan oleh Negara (Pemerintah) untuk memberikan fasilitas kepada rakyat Indonesia.

Sekolah Swasta adalah sekolah yang diselenggarakan oleh non-pemerintah/swasta, penyelenggara berupa badan berupa yayasan pendidikan.

Suntikan adalah cara KB hormonal dengan cara menyuntikan hormon progesteron dan atau estrogen.

Tuna Netra yaitu tidak dapat melihat; buta.

Tuna Rungu yaitu tidak dapat mendengar/ tuli.

Tuna Wicara yaitu tidak dapat berbicara/ bisu.

***Health Center** is Implementing Technical district/city health office responsible for organizing health development in an area of work.*

***Sub Health Center** is the health services unit is simple and functional support and help expand the reach of clinics with carrying out activities conducted Clinics in the scope of a smaller area as well as the type and competence of service tailored to the capabilities of the power and the means available.*

***Public Schools** the school is operated/provided by the State (Government) to provide facilities to the people of Indonesia.*

***Private School** is the school organized by the non-government/ private, organizer of the form body form education Foundation.*

***Injections** is way way menyuntikan hormonal KB hormones progesterone and/or estrogen.*

***Blind** IE can not see blind.*

***Deaf** i.e. can't hear/deaf.*

***Speech Impaired** IE can not talk/mute.*

ULASAN

Pendidikan

Titik berat pembangunan pendidikan mengutamakan pemerataan dan peningkatan kualitas pendidikan dasar dan menengah, perluasan dan peningkatan kualitas pendidikan kejuruan sekolah lanjutan tingkat atas serta pelaksanaan wajib belajar sembilan tahun sesuai dengan perkembangan tuntutan pembangunan dan potensi daerah.

Dalam pembangunan pendidikan seluruh modal dasar pembangunan didayagunakan, terutama penduduk yang besar jumlahnya sebagai sumber daya manusia yang potensial dan produktif bagi pembangunan nasional.

Salah satu usaha pemerintah maupun swasta di bidang pendidikan dalam mengimbangi pertambahan penduduk, khususnya usia muda adalah dengan menyediakan sarana fisik pendidikan dan tenaga guru yang memadai. Hal ini perlu terus dilanjutkan untuk keberhasilan pelaksanaan pendidikan kita.

Pada tahun ajaran 2020/2021 jumlah Taman Kanak-kanak (TK) yang ada di bawah wewenang dinas pendidikan Kabupaten Kapuas Hulu tercatat sebanyak 25 sekolah, Sekolah Dasar (SD) dan sederajat sebanyak 399 sekolah, Sekolah Lanjutan Tingkat Pertama (SLTP) dan sederajat sebanyak 100 sekolah dan Sekolah Lanjutan Tingkat Atas (SLTA) dan Sekolah Menengah Kejuruan (SMK) sebanyak 36 sekolah. Lebih lengkap dapat dilihat pada tabel 4.1.1-4.1.8

DESCRIPTION

Education

The emphasis of education development priority to equity and to improve the quality of elementary and secondary education, to expand and to improve the quality of vocational education also to implement of nine-year compulsory education in accordance with the demands of development and potential development areas.

In the development of education all the construction authorized are empowered, especially large numbers of people as human resources and productive potential for national development.

One of the effort of the government and private enterprise in education for balancing the increase of the population, particularly young age is to provide education infrastructure and adequate teachers. This should be keep continue to the successful implementation of our education.

In the 2020/2021 academic year the number of school that license under ministry of education in Kapuas hulu regency, the kindergarten were 25 units, Elementary School 399 units, Junior High School 100 units thus Senior High School and Vocational High School as many as 36 units. More details can be seen in table 4.1.1– 4.1.8.

Kesehatan

Pembangunan kesehatan diarahkan untuk meningkatkan kualitas sumber daya manusia serta kualitas kehidupan dan usia harapan hidup, meningkatkan kesejahteraan keluarga dan masyarakat serta untuk mempertinggi kesadaran masyarakat akan pentingnya hidup sehat. Sebagai salah satu usaha untuk memperbaiki kesejahteraan rakyat dan usaha meningkatkan kualitas sumber daya manusia, maka kebijaksanaan pemerintah di bidang kesehatan adalah menyediakan berbagai sarana kesehatan. Sarana kesehatan yang ada di Kabupaten Kapuas Hulu pada tahun 2020 terdiri dari 23 Puskesmas dan 109 Puskesmas Pembantu (tabel 4.2.1).

Pengendalian pertumbuhan penduduk antara lain diupayakan melalui gerakan Keluarga Berencana untuk mewujudkan norma keluarga kecil, bahagia dan sejahtera. Pengendalian kuantitas penduduk berkaitan dengan penetapan jumlah, struktur dan komposisi serta pertumbuhan dan persebaran penduduk yang ideal. Keberhasilan pengendalian pertumbuhan penduduk antara lain berkat peran serta masyarakat dalam melaksanakan program pemerintah khususnya di bidang Keluarga Berencana.

Peningkatan pelayanan Keluarga Berencana guna memberikan rangsangan pada PUS untuk ikut berpartisipasi ditujukan dengan munculnya akseptor baru. Untuk lebih jelasnya dapat dilihat pada tabel 4.2.4. dan 4.2.5.

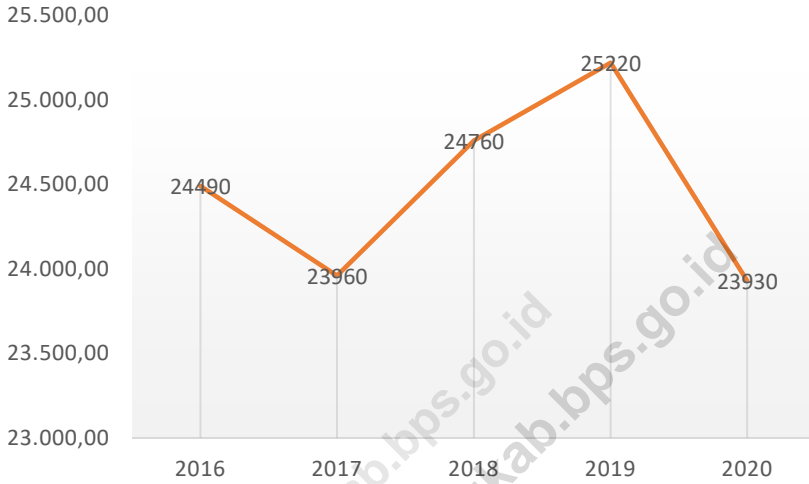
Health

Health development is directed to improving the quality of human resources and quality of life and life expectancy, improve the welfare of families and society and to heighten public awareness of the importance of healthy living. As one effort to improve the welfare of the people and businesses improve the quality of human resources, the government health policy provide various health facilities. Health facilities in Kapuas Hulu in 2019 consisted of 23 health centers and 109 sub health. The spread in the Subdistrict can be seen in Table 4.2.1.

Controlling on population growth, could be pursued through the family planning to realize the small, happy and prosperous family. Controlling the quantity of the population associated with determining the number, structure and composition also determine by population growth and spread of the ideal population. The success of controlling population growth help by the community participation in implementing government programs, especially in the field of family planning.

Improved the services of family planning in order to provide stimulus to participate the EFA intended to the emergence of new acceptors. For more details can be seen in Table 4.2.4 and 4.2.5.

Gambar 4 Jumlah Penduduk di Bawah Garis Kemiskinan, 2016 – 2020
Population under poverty line, 2016– 2020



4.1 PENDIDIKAN/*EDUCATION*

Tabel 4.1.1. Jumlah Sekolah, Murid, Guru, dan Rasio Murid-Guru TK di Kabupaten Kapuas Hulu, 2020/2021
Number of Schools, Students, Teachers and Teacher-student Ratio kindergarten in Kapuas Hulu Regency, 2020/2021

Kecamatan <i>Subdistrict</i>	Sekolah/ <i>Schools</i>		Jumlah
	Negeri/ <i>Public</i>	Swasta/ <i>Private</i>	<i>Total</i>
(1)	(2)	(3)	(4)
1. Silat Hilir	1	-	1
2. Silat Hulu	1	1	2
3. Hulu Gurung	1	-	1
4. Bunut Hulu	1	-	1
5. Mentebah	1	-	1
6. Bika	1	-	1
7. Kalis	1	-	1
8. Putussibau Selatan	1	-	1
9. Embaloh Hilir	1	-	1
10. Bunut Hilir	1	-	1
11. Boyan Tanjung	1	-	1
12. Pengkadan	1	-	1
13. Jongkong	1	-	1
14. Selimbau	1	-	1
15. Suhaid	1	-	1
16. Seberuang	1	-	1
17. Semitau	1	-	1
18. Empanang	1	-	1
19. Puring Kencana	-	-	-
20. Badau	1	-	1
21. Batang Lupar	1	-	1
22. Embaloh Hulu	1	-	1
23. Putussibau Utara	1	2	3
Jumlah	22	3	25

Lanjutan Tabel 4.1.1

Kecamatan <i>Subdistrict</i>	Guru ¹ / <i>Teachers</i> ¹		Jumlah
	Negeri/ <i>Public</i>	Swasta/ <i>Private</i>	<i>Total</i>
(1)	(2)	(3)	(4)
1. Silat Hilir	6	-	6
2. Silat Hulu	3	2	5
3. Hulu Gurung	5	-	5
4. Bunut Hulu	5	-	5
5. Mentebah	7	-	7
6. Bika	3	-	3
7. Kalis	7	-	7
8. Putussibau Selatan	7	-	7
9. Embaloh Hilir	3	-	3
10. Bunut Hilir	4	-	4
11. Boyan Tanjung	6	-	6
12. Pengkadan	7	-	7
13. Jongkong	5	-	5
14. Selimbau	6	-	6
15. Suhaid	3	-	3
16. Seberuang	3	-	3
17. Semitau	4	-	4
18. Empanang	3	-	3
19. Puring Kencana	-	-	-
20. Badau	4	-	4
21. Batang Lupar	4	-	4
22. Embaloh Hulu	5	-	5
23. Putussibau Utara	13	14	27
Jumlah	113	16	129

Lanjutan Tabel 4.1.1

Kecamatan Subdistrict	Guru ¹ /Teachers ¹		Jumlah
	Negeri/Public	Swasta/Private	Total
(1)	(2)	(3)	(4)
1. Silat Hilir	32	-	32
2. Silat Hulu	48	21	69
3. Hulu Gurung	39	-	39
4. Bunut Hulu	35	-	35
5. Mentebah	36	-	36
6. Bika	23	-	23
7. Kalis	30	-	30
8. Putussibau Selatan	103	-	103
9. Embaloh Hilir	40	-	40
10. Bunut Hilir	30	-	30
11. Boyan Tanjung	79	-	79
12. Pengkadan	20	-	20
13. Jongkong	28	-	28
14. Selimbau	38	-	38
15. Suhaid	31	-	31
16. Seberuang	18	-	18
17. Semitau	55	-	55
18. Empanang	26	-	26
19. Puring Kencana	-	-	-
20. Badau	40	-	40
21. Batang Lupar	40	-	40
22. Embaloh Hulu	27	-	27
23. Putussibau Utara	80	151	231
Jumlah	898	172	1070

Catatan/Note: ¹ Jumlah guru termasuk kepala sekolah dan guru/The total of teachers including headmaster and teacher

Sumber/Source: Kementerian Pendidikan dan Kebudayaan

Tabel 4.1.2. Jumlah Sekolah, Murid, Guru, dan Rasio Murid-Guru Raudatul Athfal (RA) di Kabupaten Kapuas Hulu, Semester Ganjil 2020/2021
Number of Schools, Students, Teachers and Teacher-student Ratio Raudatul Athfal (RA) in Kapuas Hulu Regency, Odd Semester 2020/2021

	Kecamatan Subdistrict	Sekolah ^{*)}/ School	Guru/ Teacher ^{*)}	Murid/ Student ^{*)}
	(1)	(2)	(3)	(4)
1.	Silat Hilir	-	-	-
2.	Silat Hulu	-	-	-
3.	Hulu Gurung	1	4	16
4.	Bunut Hulu	1	2	51
5.	Mentebah	-	-	-
6.	Bika	-	-	-
7.	Kalis	-	-	-
8.	Putussibau Selatan	1	6	101
9.	Embaloh Hilir	-	-	-
10.	Bunut Hilir	-	-	-
11.	Boyan Tanjung	-	-	-
12.	Pengkadan	1	1	10
13.	Jongkong	1	4	16
14.	Selimbau	1	1	13
15.	Suhaid	-	-	-
16.	Seberuang	-	-	-
17.	Semitau	-	-	-
18.	Empanang	-	-	-
19.	Puring Kencana	-	-	-
20.	Badau	1	3	42
21.	Batang Lupar	-	-	-
22.	Embaloh Hulu	-	-	-
23.	Putussibau Utara	1	9	150
	Jumlah	8	34	399

Sumber/source: Kementerian Agama, EMS

Tabel 4.1.3. Jumlah Sekolah, Murid, Guru, dan Rasio Murid-Guru Sekolah Dasar (SD) di Kabupaten Kapuas Hulu, Semester Ganjil 2020/2021
Number of Schools, Students, Teachers and Teacher-student Ratio Elementary School in Kapuas Hulu Regency, Odd Semester 2020/2021

	Kecamatan Subdistrict	Sekolah	Murid/ student	Guru/ Teacher	Rasio Murid Terhadap Guru (kol (3)/ kol (4))
	(1)	(2)	(3)	(4)	(5)
1,	Silat Hilir	33	3 001	87	34
2,	Silat Hulu	22	1 359	52	26
3,	Hulu Gurung	18	1 135	113	10
4,	Bunut Hulu	19	1 698	62	27
5,	Mentebah	14	1 234	55	24
6,	Bika	10	590	34	17
7,	Kalis	25	1 656	80	21
8,	Putussibau Selatan	31	2 483	173	14
9,	Embaloh Hilir	10	662	26	25
10,	Bunut Hilir	14	906	37	24
11,	Boyan Tanjung	19	1 652	78	21
12,	Pengkadan	16	1 052	107	10
13,	Jongkong	17	1 060	97	11
14,	Selimbau	22	1 560	97	16
15,	Suhaid	13	1 223	58	21
16,	Seberuang	16	1 317	58	23
17,	Semitau	12	1 636	43	38
18,	Empanang	11	700	43	16
19,	Puring Kencana	9	229	24	10
20,	Badau	11	866	34	25
21,	Batang Lupar	14	634	33	19
22,	Embaloh Hulu	13	550	53	10
23,	Putussibau Utara	30	3 011	211	14
	Jumlah	399	30 304	1 655	18

Sumber/source : Dinas Pendidikan dan Kebudayaan Kabupaten Kapuas Hulu

Tabel 4.1.4. Jumlah Sekolah, Murid, Guru, dan Rasio Murid-Guru Madrasah Ibtidaiyah (MI) di Kabupaten Kapuas Hulu, 2020/2021
Number of Schools, Students, Teachers and Teacher-student Ratio Madrasah Ibtidaiyah in Kapuas Hulu Regency, 2020/2021

	Kecamatan Subdistrict	Sekolah	Murid/ student	Guru/ Teacher	Rasio Murid Terhadap Guru (kol (3)/ kol (4))
	(1)	(2)	(3)	(4)	(5)
1,	Silat Hilir	-	-	-	-
2,	Silat Hulu	-	-	-	-
3,	Hulu Gurung	4	305	38	8
4,	Bunut Hulu	2	289	21	13
5,	Mentebah	1	201	10	21
6,	Bika	-	-	-	-
7,	Kalis	1	25	7	3
8,	Putussibau Selatan	2	272	26	10
9,	Embaloh Hilir	1	85	7	12
10,	Bunut Hilir	1	126	11	11
11,	Boyan Tanjung	2	102	19	5
12,	Pengkadan	1	45	7	6
13,	Jongkong	1	136	13	10
14,	Selimbau	-	-	-	-
15,	Suhaid	-	-	-	-
16,	Seberuang	-	-	-	-
17,	Semitau	-	-	-	-
18,	Empanang	-	-	-	-
19,	Puring Kencana	-	-	-	-
20,	Badau	1	99	8	12
21,	Batang Lupar	-	-	-	-
22,	Embaloh Hulu	-	-	-	-
23,	Putussibau Utara	1	552	34	16
Jumlah		18	2 237	201	11

Sumber/source : Kantor Kementerian Agama Kabupaten Kapuas Hulu

Tabel 4.1.5. Jumlah Sekolah, Murid, Guru, dan Rasio Murid-Guru Sekolah Menengah Pertama (SMP) di Kabupaten Kapuas Hulu, Semester Ganjil 2020/2021
Number of Schools, Students, Teachers and Teacher-student Ratio Senior High School in Kapuas Hulu Regency, Odd Semester 2020/2021

	Kecamatan Subdistrict	Sekolah	Murid/ student	Guru/ Teacher	Rasio Murid Terhadap Guru (kol (3)/ kol (4))
	(1)	(2)	(3)	(4)	(5)
1,	Silat Hilir	6	981	29	34
2,	Silat Hulu	6	670	26	26
3,	Hulu Gurung	6	446	28	16
4,	Bunut Hulu	6	581	19	31
5,	Mentebah	2	551	10	55
6,	Bika	1	153	8	19
7,	Kalis	5	643	29	22
8,	Putussibau Selatan	8	1 152	67	17
9,	Embaloh Hilir	4	227	11	21
10,	Bunut Hilir	5	305	16	19
11,	Boyan Tanjung	5	498	20	25
12,	Pengkadan	3	197	20	10
13,	Jongkong	5	439	26	17
14,	Selimbau	8	647	30	22
15,	Suhaid	4	420	18	23
16,	Seberuang	3	581	14	42
17,	Semitau	4	719	24	30
18,	Empanang	1	184	5	37
19,	Puring Kencana	1	62	5	12
20,	Badau	4	452	11	41
21,	Batang Lupar	2	280	10	28
22,	Embaloh Hulu	3	253	13	19
23,	Putussibau Utara	8	1 574	51	31
Jumlah		100	12 015	490	25

Sumber/source : Dinas Pendidikan dan Kebudayaan Kabupaten Kapuas Hulu

Tabel 4.1.6. Jumlah Sekolah, Murid, Guru, dan Rasio Murid-Guru Madrasah Tsanawiyah (MTs) di Kabupaten Kapuas Hulu, 2020/2021
Number of Schools, Students, Teachers and Teacher-student Ratio Madrasah Tsanawiyah in Kapuas Hulu Regency, 2020/2021

Kecamatan Subdistrict		Sekolah	Murid/ student	Guru/ Teacher	Rasio Murid Terhadap Guru (kol (3)/ kol (4))
(1)		(2)	(3)	(4)	(5)
1,	Silat Hilir	-	-	-	-
2,	Silat Hulu	-	-	-	-
3,	Hulu Gurung	4	442	54	8
4,	Bunut Hulu	2	152	15	10
5,	Mentebah	1	48	12	4
6,	Bika	-	-	-	-
7,	Kalis	-	-	-	-
8,	Putussibau Selatan	1	54	16	3
9,	Embaloh Hilir	1	95	14	6
10,	Bunut Hilir	1	118	12	9
11,	Boyan Tanjung	1	59	13	4
12,	Pengkadan	2	179	17	7
13,	Jongkong	1	151	18	8
14,	Selimbau	1	56	14	4
15,	Suhaid	1	90	11	8
16,	Seberuang	-	-	-	-
17,	Semitau	-	-	-	-
18,	Empanang	-	-	-	-
19,	Puring Kencana	-	-	-	-
20,	Badau	1	47	5	9
21,	Batang Lupar	-	-	-	-
22,	Embaloh Hulu	-	-	-	-
23,	Putussibau Utara	1	435	24	19
Jumlah		18	1 926	225	9

Sumber/source: Kantor Kementerian Agama Kabupaten Kapuas Hulu

Tabel 4.1.7. Jumlah Sekolah, Murid, Guru, dan Rasio Murid-Guru Sekolah Menengah Atas (SMA) di Kabupaten Kapuas Hulu, Semester Ganjil 2020/2021
Number of Schools, Students, Teachers and Teacher-student Ratio Senior High School in Kapuas Hulu Regency, Odd Semester 2020/2021

	Kecamatan Subdistrict	Sekolah	Murid/ student	Guru/ Teacher	Rasio Murid Terhadap Guru (kol (3)/ kol (4))
	(1)	(2)	(3)	(4)	(5)
1,	Silat Hilir	1	321	18	18
2,	Silat Hulu	1	370	15	25
3,	Hulu Gurung	1	445	27	16
4,	Bunut Hulu	2	484	33	15
5,	Mentebah	1	316	18	18
6,	Bika	1	118	11	11
7,	Kalis	1	301	25	12
8,	Putussibau Selatan	2	675	43	16
9,	Embaloh Hilir	1	142	9	16
10,	Bunut Hilir	2	325	18	18
11,	Boyan Tanjung	2	330	26	13
12,	Pengkadan	1	267	16	17
13,	Jongkong	2	476	32	15
14,	Selimbau	2	492	37	13
15,	Suhaid	1	169	15	11
16,	Seberuang	1	375	23	16
17,	Semitau	1	681	27	25
18,	Empanang	1	55	11	5
19,	Puring Kencana	-	-	-	-
20,	Badau	1	254	15	17
21,	Batang Lupar	1	199	12	17
22,	Embaloh Hulu	1	189	11	17
23,	Putussibau Utara	4	1 359	73	19
	Jumlah	31	8 343	515	16

Sumber/source : Kementerian Pendidikan dan Kebudayaan, Sistem Data Pokok Pendidikan

Tabel 4.1.8. Jumlah Sekolah, Murid, Guru, dan Rasio Murid-Guru Sekolah Menengah Kejuruan (SMK) di Kabupaten Kapuas Hulu, Semester Ganjil 2020/2021
Number of Schools, Students, Teachers and Teacher-student Ratio Vocational High School in Kapuas Hulu Regency, Odd Semester 2020/2021

	Kecamatan Subdistrict	Sekolah	Murid/ student	Guru/ Teacher	Rasio Murid Terhadap Guru (kol (3)/ kol (4))
	(1)	(2)	(3)	(4)	(5)
1,	Silat Hilir	1	251	15	16,73
2,	Silat Hulu	-	-	-	-
3,	Hulu Gurung	1	135	13	10,38
4,	Bunut Hulu	-	-	-	-
5,	Mentebah	-	-	-	-
6,	Bika	-	-	-	-
7,	Kalis	-	-	-	-
8,	Putussibau Selatan	2	1 038	56	18,54
9,	Embaloh Hilir	-	-	-	-
10,	Bunut Hilir	-	-	-	-
11,	Boyang Tanjung	-	-	-	-
12,	Pengkadan	-	-	-	-
13,	Jongkong	-	-	-	-
14,	Selimbau	-	-	-	-
15,	Suhaid	-	-	-	-
16,	Seberuang	-	-	-	-
17,	Semitau	-	-	-	-
18,	Empanang	-	-	-	-
19,	Puring Kencana	-	-	-	-
20,	Badau	1	87	9	9,67
21,	Batang Lupar	-	-	-	-
22,	Embaloh Hulu	-	-	-	-
23,	Putussibau Utara	-	-	-	-
	Jumlah	5	1 511	93	16,25

Sumber/source: Kementerian Pendidikan dan Kebudayaan, Sistem Data Pokok Pendidikan

Tabel 4.1.9. Jumlah Sekolah, Murid, Guru, dan Rasio Murid-Guru Madrasah Aliyah (MA) di Kabupaten Kapuas Hulu, 2020/2021
Number of Schools, Students, Teachers and Teacher-student Ratio Madrasah Aliyah in Kapuas Hulu Regency, 2020/2021

	Kecamatan Subdistrict	Sekolah	Murid/ student	Guru/ Teacher	Rasio Murid Terhadap Guru (kol (3)/ kol (4))
	(1)	(2)	(3)	(4)	(5)
1,	Silat Hilir	-	-	-	-
2,	Silat Hulu	-	-	-	-
3,	Hulu Gurung	2	212	33	6
4,	Bunut Hulu	-	-	-	-
5,	Mentebah	-	-	-	-
6,	Bika	-	-	-	-
7,	Kalis	-	-	-	-
8,	Putussibau Selatan	-	-	-	-
9,	Embaloh Hilir	-	-	-	-
10,	Bunut Hilir	1	52	8	6
11,	Boyan Tanjung	-	-	-	-
12,	Pengkadan	-	-	-	-
13,	Jongkong	1	196	34	4
14,	Selimbau	-	-	-	-
15,	Suhaid	1	176	16	11
16,	Seberuang	-	-	-	-
17,	Semitau	-	-	-	-
18,	Empanang	-	-	-	-
19,	Puring Kencana	-	-	-	-
20,	Badau	-	-	-	-
21,	Batang Lupar	-	-	-	-
22,	Embaloh Hulu	-	-	-	-
23,	Putussibau Utara	1	209	25	8
Jumlah		6	845	116	8

Sumber/source : Kantor Kementerian Agama Kabupaten Kapuas Hulu

Tabel 4.1.10. Jumlah Mahasiswa dan Tenaga Pengajar di Perguruan Tinggi di Kabupaten Kapuas Hulu, 2020
Table **Number of Students and Lecturers at Universities in Kapuas Hulu Regency, 2020**

Jurusan (Prodi)	Mahasiswa			Tenaga Pendidik
	Laki-Laki	Perempuan	Jumlah	
(1)	(2)	(3)		(4)
SEKOLAH TINGGI ILMU TARBIYAH¹	80	77	157	10
Pendidikan Agama Islam	80	77	157	10
POLNEP²	294	236	530	43
Teknik Sipil	151	87	238	14
Teknologi Pengolahan Hasil Perkebunan	85	100	185	14
Teknologi Budidaya Perikanan	58	49	107	15
Jumlah	374	313	687	53

Ket : ¹ Perguruan Tinggi S1

² Perguruan Tinggi Diploma 3

Sumber/source: STIT dan Polnep Kapuas Hulu

Tabel 4.1.11. Angka Partisipasi Sekolah (APS) Penduduk Berumur 7-18 Tahun Menurut Kelompok Umur dan Jenis Kelamin di Kabupaten Kapuas Hulu, 2020
School Participation Rate (APS) Population Aged 7-18 by Age Group and Sex in Kapuas Hulu Regency, 2020

Kelompok Umur <i>Age Group</i>	Angka Partisipasi Sekolah <i>School Participation Rates</i>	
	Perempuan <i>Female</i>	Laki-Laki <i>Male</i>
(1)	(2)	(3)
7 – 12	99,56	99,49
13 – 15	96,07	81,19
16 – 18	77,34	66,93

Sumber/source : BPS, Survei Sosial Ekonomi Nasional (Susenas)/ BPS-National Socioeconomic Survey

Tabel 4.1.12. Angka Partisipasi Murni (APM) dan Angka Partisipasi Kasar (APK) Menurut Jenjang Pendidikan di Kabupaten Kapuas Hulu, 2019-2020
Net Participation Rates and Gross Participation Rates by Educational Level in Kapuas Hulu Regency, 2019-2020

Jenjang Pendidikan Education Level	Angka Partisipasi Murni Net Participation Rates		Angka Partisipasi Kasar Gross Participation Rates	
	2019	2020	2019	2020
(1)	(2)	(3)	(4)	(5)
SD/MI Elementary School	99,15	99,02	N/A	115,69
SMP/MTs Junior High School	67,23	67,60	N/A	81,83
SMA/SMK/MA Senior High School	50,96	51,78	N/A	84,52

Sumber/source: BPS, Survei Sosial Ekonomi Nasional (Susenas) / BPS-National Socioeconomic Survey

Tabel 4.1.13. Persentase Penduduk Berumur 15 Tahun ke Atas yang Melek Huruf Menurut Jenis Kelamin di Kabupaten Kapuas Hulu, 2020
Percentage of Literate People Aged 15 Years and Over by Sex in Kapuas Hulu Regency, 2020

Jenis Type	Angka Melek huruf Literacy	
	Perempuan Female	Laki-Laki Male
(1)	(2)	(3)
Huruf Latin	90,61	96,33
Huruf Lainnya	38,14	38,67

Sumber/source : BPS, Survei Sosial Ekonomi Nasional (Susenas)/ BPS-National Socioeconomic Survey

Tabel 4.1.14. Jumlah Desa/Kelurahan yang Memiliki Fasilitas Sekolah Menurut Kecamatan dan Tingkat Pendidikan di Kabupaten Kapuas Hulu, 2018, 2019 dan 2020
Number of Villages Having Educational Facilities by Province and Educational Level in Kapuas Hulu Regency, 2018, 2019, and 2020

Kecamatan Subdistrict	SD			SMP		
	2018	2019	2020	2018	2019	2020
(1)	(2)	(3)	(4)	(5)	(6)	(7)
1, Silat Hilir	13	13	13	6	6	6
2, Silat Hulu	13	14	14	6	6	6
3, Hulu Gurung	15	15	15	9	9	10
4, Bunut Hulu	15	15	15	7	7	7
5, Mentebah	8	7	8	2	2	2
6, Bika	8	8	8	1	1	1
7, Kalis	17	16	17	5	5	5
8, Putussibau Selatan	16	16	16	8	7	7
9, Embaloh Hilir	9	9	9	5	5	4
10, Bunut Hilir	10	9	9	6	7	7
11, Boyan Tanjung	15	15	15	6	6	6
12, Pengkadan	11	11	11	5	5	5
13, Jongkong	12	12	13	5	5	5
14, Selimbau	16	15	16	8	8	9
15, Suhaid	9	9	9	3	4	4
16, Seberuang	15	14	14	3	3	3
17, Semitau	11	10	10	3	3	3
18, Empanang	6	6	6	1	1	1
19, Puring Kencana	6	6	6	1	1	1
20, Badau	9	8	8	3	3	3
21, Batang Lumar	9	8	9	3	2	2
22, Embaloh Hulu	10	10	10	3	2	3
23, Putussibau Utara	19	19	19	6	8	6
Jumlah	272	265	270	105	106	106

Sumber/source: BPS, Pendataan Potensi Desa/ BPS-Statistics Indonesia Village Potential Data Collection

Lanjutan Tabel 4.1.14

Kecamatan Subdistrict	SMA			SMK		
	2018	2019	2020	2018	2019	2020
(1)	(8)	(9)	(10)	(11)	(12)	(13)
1, Silat Hilir	1	1	1	1	1	1
2, Silat Hulu	1	1	1	-	-	-
3, Hulu Gurung	2	1	2	1	1	1
4, Bunut Hulu	2	2	2	-	-	-
5, Mentebah	1	1	1	-	-	-
6, Bika	1	1	1	-	-	-
7, Kalis	1	1	1	-	-	-
8, Putussibau Selatan	1	2	2	2	2	2
9, Embaloh Hilir	1	1	1	-	-	-
10, Bunut Hilir	2	3	3	-	-	-
11, Boyan Tanjung	2	2	2	-	-	-
12, Pengkadan	1	1	1	-	-	-
13, Jongkong	2	2	3	-	-	-
14, Selimbau	2	2	2	-	-	-
15, Suhaid	1	1	1	-	-	-
16, Seberuang	1	1	1	-	-	-
17, Semitau	1	1	1	-	-	-
18, Empanang	1	1	1	-	-	-
19, Puring Kencana	-	-	-	-	-	-
20, Badau	1	1	1	1	1	1
21, Batang Lupar	2	1	1	-	-	-
22, Embaloh Hulu	1	1	1	-	-	-
23, Putussibau Utara	2	2	2	-	-	-
Jumlah	30	30	32	5	5	5

Sumber/source : BPS, Pendataan Potensi Desa/ BPS-Statistics Indonesia Village Potential Data Collection

Lanjutan Tabel 4.1.14

Kecamatan	Subdistrict	Perguruan Tinggi		
		2014	2019	2020
(1)		(14)	(15)	(16)
1,	Silat Hilir	-	-	-
2,	Silat Hulu	-	-	-
3,	Hulu Gurung	-	-	-
4,	Bunut Hulu	-	-	-
5,	Mentebah	-	-	-
6,	Bika	-	-	-
7,	Kalis	-	-	-
8,	Putussibau Selatan	1	1	1
9,	Embaloh Hilir	-	-	-
10,	Bunut Hilir	-	-	-
11,	Boyan Tanjung	-	-	-
12,	Pengkadan	-	-	-
13,	Jongkong	-	-	-
14,	Selimbau	-	-	-
15,	Suhaid	-	-	-
16,	Seberuang	-	-	-
17,	Semitau	-	-	-
18,	Empanang	-	-	-
19,	Puring Kencana	-	-	-
20,	Badau	-	-	-
21,	Batang Lupar	-	-	-
22,	Embaloh Hulu	-	-	-
23,	Putussibau Utara	1	1	1
Jumlah		2	2	2

Sumber/source: BPS, Pendataan Potensi Desa/ BPS-Statistics Indonesia Village Potential Data Collection

4.2 KESEHATAN/HEALTH

Tabel 4.2.1. Jumlah Rumah Sakit, Puskesmas, Pustu dan Polindes di Kabupaten Kapuas Hulu, 2020
Table **Number of Hospitals, Health Centers, Sub Health Center and Polindes in Kapuas Hulu Regency, 2020**

	Kecamatan Subdistrict	R S U	PUSKESMAS	PUSKESMAS PEMBANTU	POLINDES dan POSKESDES
	(1)	(2)	(3)	(4)	(5)
1,	Silat Hilir	-	1	11	8
2,	Silat Hulu	-	1	8	9
3,	Hulu Gurung	-	1	4	8
4,	Bunut Hulu	-	1	5	10
5,	Mentebah	-	1	1	7
6,	Bika	-	1	1	5
7,	Kalis	-	1	8	9
8,	Putussibau Selatan	-	1	9	13
9,	Embaloh Hilir	-	1	2	5
10,	Bunut Hilir	-	1	2	6
11,	Boyan Tanjung	-	1	4	11
12,	Pengkadan	-	1	5	11
13,	Jongkong	-	1	3	7
14,	Selimbau	-	1	4	13
15,	Suhaid	-	1	6	8
16,	Seberuang	-	1	6	6
17,	Semitau	1	1	4	8
18,	Empanang	-	1	1	4
19,	Puring Kencana	-	1	3	3
20,	Badau	1	1	3	7
21,	Batang Lupar	-	1	4	5
22,	Embaloh Hulu	-	1	8	6
23,	Putussibau Utara	1	1	7	14
Jumlah	2020	3	23	109	183
	2019	3	23	92	218
	2018	2	23	92	218

Sumber/source : Dinas Kesehatan Kabupaten Kapuas Hulu

Tabel 4.2.2. Jumlah Tenaga Kesehatan di Puskesmas Menurut Kecamatan di Kabupaten Kapuas Hulu, 2020
Table *Number of Health Workers at Puskesmas by Subdistrict in Kapuas Hulu Regency, 2020*

	Kecamatan / Subdistrict	DOKTER SPECIALIS	DOKTER UMUM	DOKTER GIGI	PERAWAT	PERAWAT GIGI
	(1)	(2)	(3)	(4)	(5)	(6)
1	Silat Hilir	-	2	-	20	1
2	Silat Hulu	-	1	-	28	2
3	Hulu Gurung	-	2	1	23	2
4	Bunut Hulu	-	2	-	23	1
5	Mentebah	-	2	-	25	2
6	Bika	-	1	-	13	1
7	Kalis	-	3	-	20	2
8	Putussibau Selatan	-	4	1	27	1
9	Embaloh Hilir	-	1	-	13	2
10	Bunut Hilir	-	2	-	15	-
11	Boyan Tanjung	-	2	-	24	1
12	Pengkadan	-	2	-	30	1
13	Jongkong	-	2	-	16	1
14	Selimbau	-	1	-	33	2
15	Suhaid	-	1	-	30	3
16	Seberuang	-	1	-	23	1
17	Semtau	-	2	-	16	2
18	Empanang	-	1	-	8	1
19	Puring Kencana	-	-	-	8	2
20	Badau	-	3	-	16	1
21	Batang Lupar	-	2	-	14	-
22	Embaloh Hulu	-	2	-	16	1
23	Putussibau Utara	-	3	1	24	1
	Jumlah	-	42	3	465	31

Sumber/source: Dinas Kesehatan Kabupaten Kapuas Hulu

Lanjutan Tabel/Table 4.2.2

Dilanjutkan ...

Kecamatan / Subdistrict		BIDAN (tidak termasuk Bidan Desa)	BIDAN DESA	APOTEKER dan S1 FARMASI	ASISTEN APOTEKER	ANALIS FARMASI
(1)	(7)	(8)	(9)	(10)	(11)	
1,	Silat Hilir	10	13	-	1	1
2,	Silat Hulu	-	-	-	1	1
3,	Hulu Gurung	9	4	-	2	1
4,	Bunut Hulu	11	12	-	2	1
5,	Mentebah	13	4	-	1	-
6,	Bika	8	3	-	2	1
7,	Kalis	11	15	-	1	1
8,	Putussibau Selatan	11	17	1	2	1
9,	Embaloh Hilir	4	1	-	1	2
10,	Bunut Hilir	9	3	-	1	2
11,	Boyan Tanjung	15	6	-	1	2
12,	Pengkadan	4	5	2	-	1
13,	Jongkong	13	2	-	-	2
14,	Selimbau	7	11	-	-	1
15,	Suhaid	14	1	-	1	2
16,	Seberuang	7	7	-	1	1
17,	Semitau	10	5	1	-	1
18,	Empanang	9	4	1	1	2
19,	Puring Kencana	4	2	1	-	1
20,	Badau	12	2	1	2	1
21,	Batang Lupar	6	7	1	1	2
22,	Embaloh Hulu	8	3	1	-	1
23,	Putussibau Utara	9	15	2	1	2
Jumlah		204	142	11	22	30

Sumber/source : Dinas Kesehatan Kabupaten Kapuas Hulu

Lanjutan Tabel/Table 4.2.2

Kecamatan Subdistrict		KES, MAS (S1)	KES, MAS (S2)	SANITARIAN	GIZI	JUMLAH
(1)		(12)	(13)	(14)	(15)	(16)
1,	Silat Hilir	2	-	1	2	53
2,	Silat Hulu	-	-	1	1	35
3,	Hulu Gurung	1	-	1	1	47
4,	Bunut Hulu	2	-	1	-	55
5,	Mentebah	2	-	1	1	51
6,	Bika	1	-	1	2	33
7,	Kalis	2	-	2	1	58
8,	Putussibau Selatan	5	-	-	3	73
9,	Embaloh Hilir	2	-	2	1	29
10,	Bunut Hilir	1	-	1	1	35
11,	Boyan Tanjung	3	-	-	1	55
12,	Pengkadan	3	-	1	-	49
13,	Jongkong	3	-	-	1	40
14,	Selimbau	2	-	1	2	60
15,	Suhaid	3	-	2	3	60
16,	Seberuang	1	-	1	1	44
17,	Semitau	1	-	3	1	42
18,	Empanang	2	-	2	3	34
19,	Puring Kencana	1	-	1	2	22
20,	Badau	2	-	1	2	43
21,	Batang Lupar	2	-	2	2	39
22,	Embaloh Hulu	1	-	2	3	38
23,	Putussibau Utara	3	-	1	4	66
Jumlah		45	-	28	38	1 061

Sumber/source: Dinas Kesehatan Kabupaten Kapuas Hulu

Tabel 4.2.3. Jumlah Tenaga Kesehatan Menurut Pendidikan dan Unit Kerja di Kabupaten Kapuas Hulu, 2020
Number of Health Personnel by Education and Work Unit in Kapuas Hulu Regency, 2020

MEDIS	Unit Kerja			
	RSUD Dr.Achmad Diponegoro	RSU Badau	RSU Semitau	Puskesmas
(1)	(2)	(3)		(4)
1. Dokter Umum	10	3	2	43
2. Dokter Spesialis	9	-	-	
3. Dokter Gigi	2	-	-	3
4. Bidan	67	4	12	361
5. Apoteker	7	1		10
6. Asisten Apoteker	11	-	4	23
7. PKM	-	-	-	
8. Sanitarian	2	-	-	31
9. Nutrisionis	5		1	38
10. Perawat	143	12	28	469
11. Perawat Gigi	3	-	-	31
12. Perawat Anastesi	-	-	-	-
13. Rekam Medik	10	-	-	1
14. Radiografer	6	1	-	-
15. Fisioterapi	4	-	-	-
16. Kesehatan Masyarakat	4	-	1	43
17. Tenaga Lain	134	7	23	155
jumlah	417	28	71	1 208

Sumber/source : Dinas Kesehatan Kabupaten Kapuas Hulu

Tabel 4.2.4. Jumlah Klinik, Petugas Lapangan, dan Pembantu Pembina (PPKBD dan Sub PPKBD) Keluarga Berencana di Kabupaten Kapuas Hulu, 2020
Number of Clinics, Field Officer, and Vice Pembina (PPKBD and Sub PPKBD) Family Planning in Kapuas Hulu Regency, 2020

Kecamatan Subdistrict	PETUGAS LAPANGAN					SUB PPKBD
	KLINIK	PPLKB	PKB	PPKBD		
(1)	(2)	(3)	(4)	(5)	(6)	
1, Silat Hilir	2	-	3	13	45	
2, Silat Hulu	1	-	1	14	28	
3, Hulu Gurung	1	-	1	15	45	
4, Bunut Hulu	1	-	1	15	24	
5, Mentebah	1	-	1	8	23	
6, Bika	1	-	-	-	-	
7, Kalis	2	-	1	17	45	
8, Putussibau Selatan	2	-	2	16	53	
9, Embaloh Hilir	1	-	-	-	-	
10, Bunut Hilir	1	-	1	11	24	
11, Boyan Tanjung	1	-	1	16	36	
12, Pengkadan	1	-	1	11	25	
13, Jongkong	1	-	-	-	-	
14, Selimbau	1	-	3	17	47	
15, Suhaid	1	-	2	11	26	
16, Seberuang	1	-	2	15	42	
17, Semitau	1	-	1	12	24	
18, Empanang	1	-	1	-	-	
19, Puring Kencana	1	-	-	-	-	
20, Badau	1	-	1	9	20	
21, Batang Lupar	1	-	1	10	-	
22, Embaloh Hulu	1	-	1	10	16	
23, Putussibau Utara	3	-	1	19	49	
Jumlah						
2020	28	-	26	239	572	
2019	28	-	29	239	572	
2018	28	-	31	239	572	
2017	28	-	34	282	526	
2016	28	-	37	282	505	

Sumber/source : Dinas Sosial, Pemberdayaan Perempuan dan Perlindungan Anak, Pengendalian Penduduk dan Keluarga Berencana Kabupaten Kapuas Hulu

Tabel 4.2.5. Jumlah Pasangan Usia Subur dan Peserta KB Aktif Menurut Jenis Alat Kontrasepsi di Kabupaten Kapuas Hulu, 2020
Number of Fertile Age Couples and Active Family Planning Participants by Contraceptives in Kapuas Hulu Regency, 2020

Kecamatan Subdistrict		PUS	IUD	PIL	MOP	MOW	Jumlah (3) + ... + (6)
(1)	(2)	(3)	(4)	(5)	(6)	(7)	
1,	Silat Hilir	4 148	83	1 387		50	1 520
2,	Silat Hulu	2 274	2	474	-	9	485
3,	Hulu Gurung	3 372	2	415	2	9	428
4,	Bunut Hulu	4 454	6	1 637	3	14	1 660
5,	Mentebah	2 280	14	215	90	16	335
6,	Bika	-	-	-	-	-	-
7,	Kalis	2 810	5	778	2	18	803
8,	Putussibau Selatan	4 382	32	861	7	74	974
9,	Embaloh Hilir	-	-	-	-	-	-
10,	Bunut Hilir	1 691	19	508	2	22	551
11,	Boyan Tanjung	3 082	1	984	-	8	993
12,	Pengkadan	1 779	7	573	-	74	654
13,	Jongkong	2 016	6	657	3	39	705
14,	Selimbau	3 038	12	492	-	50	554
15,	Suhaid	1 779	7	573	-	74	654
16,	Seberuang	2 163	5	717	-	5	727
17,	Semitau	1 703	20	310	-	10	340
18,	Empanang	557	4	150	-	9	163
19,	Puring Kencana	-	-	-	-	-	-
20,	Badau	448	7	16	7	1	31
21,	Batang Lupar	973	28	80	-	21	129
22,	Embaloh Hulu	1 055	7	175	-	12	194
23,	Putussibau Utara	5 014	292	1 065	3	248	1 608
Jumlah	2020	49 018	559	12 067	119	763	13 508
	2019	46 404	542	11 404	119	604	12 669
	2017	50 896	485	11 931	121	553	13 090
	2016	50 611	455	13 192		624	14 271
	2015	54 563	442	13 472		574	14 488

Sumber/source : Dinas Sosial, Pemberdayaan Perempuan dan Perlindungan Anak, Pengendalian Penduduk dan Keluarga Berencana Kabupaten Kapuas Hulu

Lanjutan Tabel/Table 4.2.5

	Kecamatan Subdistrict	Suntik	Implant	K D M	Jumlah (3)+...+(10)	Target	Persentase Realisasi
	(1)	(8)	(9)	(10)	(11)	(12)	(13)
1	Silat Hilir	1 561	270	2	3 353	...	80,83
2	Silat Hulu	1 072	153	3	1 713	...	75,33
3	Hulu Gurung	1 878	397	10	2 713	...	80,46
4	Bunut Hulu	1 934	180	17	3 791	...	85,11
5	Mentebah	1 203	266	12	1 816	...	79,65
6	Bika	-	-	-	-	-	-
7	Kalis	1 228	464	5	2 500	...	88,97
8	Putussibau Selatan	2 720	334	34	4 062	...	92,70
9	Embaloh Hilir	-	-	-	-	-	-
10	Bunut Hilir	605	21	1	1 178	...	69,66
11	Boyan Tanjung	1 668	114	-	2 775	...	90,04
12	Pengkadan	729	73	-	1 456	...	81,84
13	Jongkong	682	51	3	1 441	...	71,33
14	Selimbau	1 086	544	1	2 185	...	72,02
15	Suhaid	729	73	-	1 456	...	81,84
16	Seberuang	1 018	106	8	1 859	...	85,95
17	Semitau	926	134	-	1 400	...	82,21
18	Empanang	171	20	8	362	...	64,99
19	Puring Kencana	-	-	-	-	-	-
20	Badau	42	194	-	267	...	59,60
21	Batang Lupar	545	61	1	736	...	75,64
22	Embaloh Hulu	357	186	-	737	...	69,86
23	Putussibau Utara	1 802	320	119	3 849	...	76,77
	Jumlah 2020	21 956	3961	224	39 649	...	80,89
	2019	20 779	3 652	257	24 687	37 357	...
	2018	22 652	4 151	297	27 100
	2017	23 467	2 777	289	26 533
	2016	25 041	2 621	351	28 013	11 120	24,85

Sumber/source : Dinas Sosial, Pemberdayaan Perempuan dan Perlindungan Anak, Pengendalian Penduduk dan Keluarga Berencana Kabupaten Kapuas Hulu

4.3 AGAMA DAN SOSIAL LAINNYA/RELIGION AND OTHER SOCIAL AFFAIRS

Tabel 4.3.1. Jumlah Penduduk Menurut Kecamatan dan Agama yang Dianut di Kabupaten Kapuas Hulu, 2020
Table Population According to Sub-district and Religion Belated in Kapuas Hulu Regency, 2020

	Kecamatan / Subdistrict	Islam	Kato lik	Kris ten	Hindu	Budha	Kong hucu	Alrn, Keprcyn
	(1)	(2)	(3)	(4)	(5)	(6)	(7)	(8)
1	Silat Hilir	10470	6496	2206	1	52	2	-
2	Silat Hulu	4947	4250	1928	-	1	-	-
3	Hulu Gurung	13711	5	3	-	-	-	-
4	Bunut Hulu	11979	1769	555	-	1	4	-
5	Mentebah	6538	2024	1915	-	6	3	-
6	Bika	594	2981	995	-	1	-	-
7	Kalis	4580	7844	928	-	5	3	-
8	Putussibau Selatan	13616	7305	1730	1	26	45	1
9	Embaloh Hilir	3073	2284	472	-	5	-	-
10	Bunut Hilir	8114	272	45	-	-	2	-
11	Boyan Tanjung	11209	824	256	-	5	-	-
12	Pengkadan	9263	8	2	-	-	-	-
13	Jongkong	10287	454	11	4	15	34	-
14	Selimbau	12565	29	409	-	-	-	-
15	Suhaid	6680	859	1388	-	-	6	-
16	Seberuang	402	9064	1304	-	5	3	-
17	Semitau	2598	5775	569	6	27	49	-
18	Empanang	573	2852	104	-	4	-	-
19	Puring Kencana	164	1918	228	-	2	-	-
20	Badau	3755	2311	608	-	18	-	-
21	Batang Lupar	1604	2099	1775	-	1	-	-
22	Embaloh Hulu	313	4797	179	-	1	-	1
23	Putussibau Utara	13241	10056	2958	10	104	181	-
	Kapas Hulu	150 276	76 276	20 568	22	279	332	2

Ket : DKB Semester 1 (satu) Tahun 2020

Sumber/source : Dinas Kependudukan dan Pencatatan Sipil Kapuas Hulu

Tabel 4.3.2. Jumlah Tempat Ibadah Menurut Agama di Kabupaten Kapuas Hulu, 2020
Table Number of Places of Worship According to Religion in Kapuas Hulu Regency, 2020

Kecamatan / Subdistrict	Islam		Katolik		Kristen		Budha
	Masjid	Surau	Gereja	Kapel	Gereja	Kapel	Vihara
(1)	(2)	(3)	(4)	(5)	(6)	(7)	(8)
1 Silat Hilir							
2 Silat Hulu							
3 Hulu Gurung							
4 Bunut Hulu							
5 Mentebah							
6 Bika							
7 Kalis							
8 Putussibau Selatan							
9 Embaloh Hilir							
10 Bunut Hilir							
11 Boyan Tanjung							
12 Pengkadan							
13 Jongkong							
14 Selimbau							
15 Suhaid							
16 Seberuang							
17 Semitau							
18 Empanang							
19 Puring Kencana							
20 Badau							
21 Batang Lupar							
22 Embaloh Hulu							
23 Putussibau Utara							
Jumlah 2020							
2019	239	266	274	4	192	20	4
2018	237	209	301	4	216	21	-
2017	237	209	301	4	...	-	-
2016	236	209	274	4	201^{*)}

Ket^{*)}: Data tidak dirinci per Kecamatan

Sumber/source : Kantor Kementerian Agama Kabupaten Kapuas Hulu

Tabel 4.3.3. Jumlah Desa yang Mengalami Bencana Alam Menurut Kecamatan di Kabupaten Kapuas Hulu, 2018, 2019, dan 2020
Number of Village that Had Natural Disasters by Subdistrict in Kapuas Hulu Regency, 2018, 2019, and 2020

	Kecamatan <i>Subdistrict</i>	Banjir / Flood			Tanah Longsor/Landslide		
		2018	2019	2020	2018	2019	2020
	(1)	(2)	(3)	(4)	(5)	(6)	(7)
1,	Silat Hilir	6	-	9	1	-	2
2,	Silat Hulu	1	-	1	-	-	-
3,	Hulu Gurung	3	-	11	-	-	-
4,	Bunut Hulu	9	2	1	-	-	-
5,	Mentebah	7	6	-	1	-	-
6,	Bika	8	6	6	3	-	-
7,	Kalis	17	4	-	1	-	-
8,	Putussibau Selatan	7	-	-	2	-	-
9,	Embaloh Hilir	8	8	9	2	-	-
10,	Bunut Hilir	11	-	1	-	-	-
11,	Boyan Tanjung	13	10	-	-	1	-
12,	Pengkadan	6	-	7	2	-	5
13,	Jongkong	10	-	7	3	-	3
14,	Selimbau	9	-	3	1	-	1
15,	Suhaid	5	-	-	-	-	-
16,	Seberuang	8	-	6	-	-	-
17,	Semitau	5	6	-	-	-	-
18,	Empanang	-	-	-	-	-	-
19,	Puring Kencana	-	-	-	-	-	-
20,	Badau	1	-	1	-	-	-
21,	Batang Lupar	4	-	-	-	-	-
22,	Embaloh Hulu	7	2	3	1	1	-
23,	Putussibau Utara	9	8	-	3	-	1
Jumlah		154	52	65	20	2	12

Sumber/source : BPS, Pendataan Potensi Desa/ BPS-Statistics Indonesia Village Potential Data Collection

Tabel 4.3.4. Jumlah Penyandang Disabilitas di Kabupaten Kapuas Hulu, 2020
Table Total Disability in Kapuas Hulu Regency, 2020

Kecamatan / Subdistrict		Cacat Tubuh	Tuna Rungu/Wicara	Tuna Netra	Cacat Mental
(1)		(2)	(3)	(4)	(5)
1,	Silat Hilir	-	-	-	-
2,	Silat Hulu	25	28	3	50
3,	Hulu Gurung	23	32	15	13
4,	Bunut Hulu	39	42	10	39
5,	Mentebah	7	20	7	11
6,	Bika	-	-	-	-
7,	Kalis	48	23	4	30
8,	Putussibau Selatan	11	2	-	-
9,	Embaloh Hilir	16	24	2	21
10,	Bunut Hilir	79	20	10	37
11,	Boyan Tanjung	7	7	7	4
12,	Pengkadan	63	25	19	32
13,	Jongkong	22	2	4	15
14,	Selimbau	9	4	-	4
15,	Suhaid	-	9	-	9
16,	Seberuang	32	43	45	21
17,	Semitau	17	9	7	19
18,	Empanang	10	5	1	7
19,	Puring Kencana	8	-	-	2
20,	Badau	6	-	3	2
21,	Batang Lupar	2	2	1	5
22,	Embaloh Hulu	38	17	11	18
23,	Putussibau Utara	37	16	14	13
Jumlah	2020	499	330	163	352
	2019	500	289	172	298
	2018	355	288	153	513
	2017	251	138	98	143
	2016	569	224	130	298

Sumber/source: Dinas Sosial, Pemberdayaan Perempuan, dan Perlindungan Anak, Pengendalian Penduduk dan Keluarga Berencana Kabupaten Kapuas Hulu

4.4 KEMISKINAN/POVERTY

Tabel 4.4.1. Garis Kemiskinan dan Penduduk Miskin di Kabupaten Kapuas Hulu, 2016–2020
Table Poverty and Poor Population Lines in Kapuas Hulu Regency, 2016-2020

Tahun	Garis Kemiskinan	Penduduk Miskin	
		Jumlah (000)	Persentase
(1)	(2)	(3)	(4)
2016	369 981	24,49	9,82
2017	384 275	23,96	9,45
2018	430 652	24,76	9,60
2019	452 471	25,22	9,62
2020	465 360	23,93	8,99

Sumber/source : Survei Sosial Ekonomi Nasional Maret 2020

Tabel 4.4.2. Indeks Kedalaman Kemiskinan (P1) dan Indeks Keparahan Kemiskinan (P2) di Kabupaten Kapuas Hulu, 2016 – 2020
Poverty Gap Index and Poverty Severity Index in Kapuas Hulu Regency, 2016-2020

Tahun Year	Indeks Kedalaman Kemiskinan (P1)	Indeks Keparahan Kemiskinan (P2)
(1)	(2)	
2016	1,43	0,34
2017	1,28	0,27
2018	1,34	0,29
2019	0,94	0,17
2020	1,52	0,35

Sumber/source: Survei Sosial Ekonomi Nasional Maret 2020

5

PERTANIA & PETERNAKAN
AGRICULTURE & LIVESTOCK

LUAS PANEN

Sayuran dan Buah-Buahan

133 Ha

Cabai
Rawit

213 Ha

Kacang
Panjang

153 Ha

Kangkung

227 Ha

Ketimun



<https://kapuashulukab.bps.go.id>
<https://kapuashulukab.bps.go.id>

DAFTAR ISTILAH

Anco adalah alat perangkap ikan yang terbuat dari bahan jaring berbentuk segi empat dilengkapi rangka yang terbuat dari bambu atau bahan lainnya, yang dioperasikan dengan cara dibenamkan pada perairan dan kemudian diangkat ke permukaan.

Ayam Buras yaitu ayam bukan ras.

Bubu adalah alat untuk menangkap ikan yang dibuat dari saga atau bambu yang dianyam, dipasang dalam air (ikan dapat masuk, tetapi tidak dapat keluar lagi).

Hutan Konservasi/Pelestarian adalah kawasan hutan dengan ciri khas tertentu yang mempunyai fungsi pokok pengawetan keanekaragaman tumbuhan dan satwa serta ekosistemnya.

Hutan Lindung adalah kawasan hutan yang mempunyai fungsi pokok sebagai perlindungan sistem penyangga kehidupan untuk mengatur tata air, mencegah banjir, mengendalikan erosi, mencegah intrusi air laut, dan memelihara kesuburan tanah

Hutan Produksi Terbatas adalah kawasan hutan dengan faktor-faktor kelas lereng, jenis tanah dan intensitas hujan setelah masing-masing dikalikan dengan angka penimbang mempunyai jumlah nilai antara 125-174, di luar kawasan lindung, hutan suaka alam, hutan pelestarian alam dan taman buru.

GLOSSARY

Anco is a fishing tool made from a rectangular-shaped nets fitted frame made of bamboo or other materials, which are operated in a way to be immersed in the waters and then lifted to the surface.

Chicken B uras that is a chicken is not a race.

Bubu is a tool for catching fish made of plaited bamboo or saga, mounted in the water (fish can come in, but can not get out again).

Forest Conservation/Preservation is a forest area with a particular characteristic which has the function of preserving the principal keanekaragaman of plants and animals and their ecosystems.

Protected Forest is the forest area that functions as the principal buffer system protection of life to set up the layout of the water, prevent floods, control erosion, prevent the intrusion of sea water, and maintain soil fertility.

Limited Production Forest was a region of forests to factors of class a slope, soil type and intensity of rain after each digit is multiplied by the number of penimbang has a value between 125-174, outside protected areas, forest conservation, forest nature sanctuary and Park up.

ULASAN

Pembangunan pertanian mencakup pertanian tanaman pangan, perkebunan, peternakan, perikanan dan kehutanan. Sasaran yang ingin dicapai menjelang era tinggal landas adalah suatu pertanian yang tangguh – yang mampu secara optimal memanfaatkan sumber daya alam, sumber daya manusia, teknologi dan modal – guna meningkatkan kesejahteraan petani.

Hortikultura

Tanaman Hortikultura terbagi menjadi empat kategori, yaitu tanaman sayur dan buah-buahan semusim, tanaman sayur dan buah-buahan tahunan, tanaman biofarmaka, dan tanaman hias. Tanaman Hortikultura yang paling banyak menghasilkan di Kabupaten Kapuas Hulu adalah kategori tanaman sayur dan buah-buahan tahunan. Buah-buahan yang paling banyak menghasilkan adalah pisang, pada tahun 2020 jumlah tanaman yang menghasilkan untuk pisang sebanyak 20.979 pohon dengan jumlah produksi sebesar 86.528 ton dalam setahun.

Perkebunan

Perkebunan di Kabupaten Kapuas Hulu didominasi oleh perkebunan besar sawit, pada tahun 2020 terdapat 18 perusahaan yang mengelola perkebunan sawit dengan total area yang dikelola mencapai [REDACTED] Ha atau sebesar [REDACTED] persen dari luas wilayah Kabupaten Kapuas Hulu.

DESCRIPTION

Agricultural development including food crops, plantations, livestock, fisheries and forestry. Targets to be achieved before the era of take-off is an agricultural firm - that is able to optimally use natural resources, human resources, technology and capital - to enhance the welfare of farmers.

Horticulture

Horticultural crops are divided into four categories, namely annual vegetable and fruit plants, annual vegetable and fruit plants, biopharmaca plants, and ornamental plants. Horticulture plants that produce the most in Kapuas Hulu Regency are the category of annual vegetable and fruit plants. The fruit that produces the most is banana, in 2020 the number of plants that produce banana is 20,979 trees with a total production of 86,528 tons a year.

Estate Crops

Plantation in Kapuas Hulu Regency is dominated by large oil palm plantations, in 2020 there were 18 companies managing oil palm plantations with a total managed area reaching [REDACTED] Ha or [REDACTED] percent of the total area of Kapuas Hulu Regency.

Peternakan

Sub sektor Peternakan diarahkan untuk meningkatkan pendapatan petani ternak, perbaikan gizi masyarakat dan memperluas lapangan usaha dan kesempatan kerja. Berdasarkan pada data yang diperoleh dari Dinas Pertanian dan Peternakan, dapat diketahui bahwa populasi ternak besar di Kabupaten Kapuas Hulu, yaitu Sapi sebesar 6.756 ekor untuk tahun 2020 dan ternak kecil yang terdiri dari Kambing 1.238 ekor dan Babi 17.002 ekor.

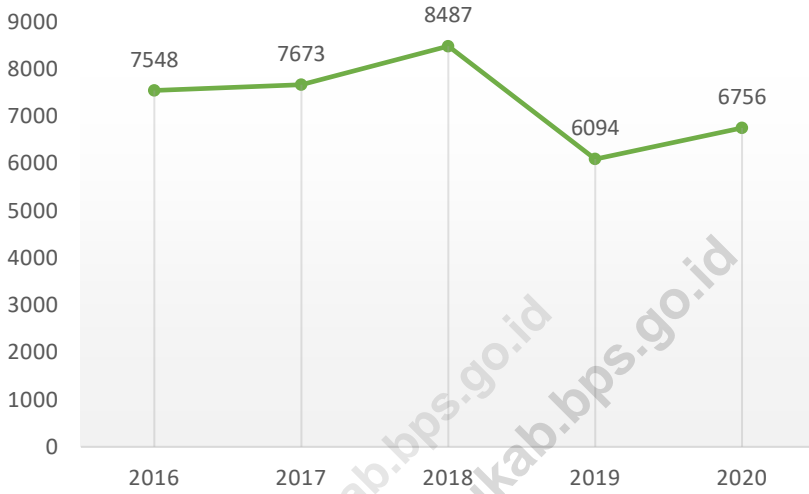
Untuk jenis unggas pada tahun 2020, ayam buras maupun ayam pedaging mengalami penurunan dari segi populasi dan produksi dagingnya. Untuk itik mengalami peningkatan pada populasi tetapi menurun pada produksi dagingnya. Selengkapnya dapat dilihat pada tabel 5.3.1 – 5.3.3.

Livestock

Livestock sub sector aimed at increasing farm incomes, improving diet and broaden the field of business and employment opportunities. Based on data obtained from the Department of Agriculture and Animal Husbandry, it is known that a large livestock population in Kapuas Hulu, is at 6,756 Cow for the year 2020 and small livestock consisting of sheep 974 and pig 17,002.

For this type of poultry in 2020, domestic poultry and boilers have decreased in terms of population and meat production. Ducks have increased in population and decreased meat production. More can be seen in Table 5.3.1 - 5.3.3.

Gambar 5 Populasi Ternak Besar (Sapi) di Kabupaten Kapuas Hulu, 2016-2020
Livestock Population (Cows) in Kapuas Hulu Regency, 2016-2020



5.1 HORTIKULTURA/HORTICULTURE

Tabel 5.1.1. Luas Panen Tanaman Sayuran Menurut Kecamatan dan Jenis Tanaman di Kabupaten Kapuas Hulu (ha), 2019 - 2020
Harvested Area of Vegetables by Subdistrict and Kind of Plant in Kapuas Hulu Regency (ha), 2019 – 2020

Kecamatan / Subdistrict	Bawang Merah/Shallot		Cabai Rawit/Chili	
	2019	2020	2019	2020
(1)	(2)	(3)	(4)	(5)
1, Silat Hilir	0	0	3	5
2, Silat Hulu	0	0	13	11
3, Hulu Gurung	0	0	19	13
4, Bunut Hulu	0	0	10	10
5, Mentebah	0	0	6	6
6, Bika	0	0	1	1
7, Kalis	0	0	5	6
8, Putussibau Selatan	0	0	7	3
9, Embaloh Hilir	0	0	0	0
10, Bunut Hilir	0	0	6	4
11, Boyan Tanjung	0	0	21	20
12, Pengkadan	0	0	3	10
13, Jongkong	0	0	3	4
14, Selimbau	0	0	4	1
15, Suhaid	0	0	13	7
16, Seberuang	0	0	5	3
17, Semitau	0	0	2	2
18, Empanang	0	0	1	2
19, Puring Kencana	0	0	2	1
20, Badau	0	0	4	3
21, Batang Lupar	0	0	12	9
22, Embaloh Hulu	0	0	2	6
23, Putussibau Utara	0	1	4	14
Kapuas Hulu	0	1	146	141

AGRICULTURE

Lanjutan Tabel/Continued Table 5.1.1

Kecamatan / Subdistrict	Kentang/Potato		Kubis/Cabbage	
	2019	2020	2019	2020
(1)	(6)	(7)	(8)	(9)
1, Silat Hilir	0	0	0	0
2, Silat Hulu	0	0	0	0
3, Hulu Gurung	0	0	0	0
4, Bunut Hulu	0	0	0	0
5, Mentebah	0	0	0	0
6, Bika	0	0	0	0
7, Kalis	0	0	0	0
8, Putussibau Selatan	0	0	0	0
9, Embaloh Hilir	0	0	0	0
10, Bunut Hilir	0	0	0	0
11, Boyan Tanjung	0	0	0	0
12, Pengkadan	0	0	0	0
13, Jongkong	0	0	0	0
14, Selimbau	0	0	0	0
15, Suhaid	0	0	0	0
16, Seberuang	0	0	0	0
17, Semitau	0	0	0	0
18, Empanang	0	0	0	0
19, Puring Kencana	0	0	0	0
20, Badau	0	0	0	0
21, Batang Lupar	0	0	0	0
22, Embaloh Hulu	0	0	0	0
23, Putussibau Utara	0	0	0	0
Kapas Hulu	0	0	0	0

Lanjutan Tabel/Continued Table 5.1.1

Kecamatan / Subdistrict	Petai/Chinese Cabbage		Tomat/Tomato		Bawang Putih/Garlic	
	2019	2020	2019	2020	2019	2020
(1)	(10)	(11)	(12)	(13)	(14)	(15)
1, Silat Hilir	0	0	0	0	0	0
2, Silat Hulu	0	0	0	0	0	0
3, Hulu Gurung	0	0	0	11	0	0
4, Bunut Hulu	0	0	8	6	0	0
5, Mentebah	0	0	0	0	0	0
6, Bika	0	0	0	0	0	0
7, Kalis	3	9	0	0	0	0
8, Putussibau					0	0
Selatan	26	18	5	3		
9, Embaloh Hilir	0	0	0	0	0	0
10, Bunut Hilir	8	9	7	5	0	0
11, Boyan Tanjung	2	6	3	1	0	0
12, Pengkadan	0	0	7	4	0	0
13, Jongkong	0	0	0	0	0	0
14, Selimbau	0	0	0	5	0	0
15, Suhaid	0	0	0	0	0	0
16, Seberuang	0	0	0	0	0	0
17, Semitau	6	2	0	0	0	0
18, Empanang	0	0	0	1	0	0
19, Puring Kencana	0	0	0	0	0	0
20, Badau	6	6	0	1	0	0
21, Batang Lupar	12	12	0	0	0	0
22, Embaloh Hulu	9	0	0	0	0	0
23, Putussibau					0	0
Utara	3	13	0	1		
Kapas Hulu	75	75	30	38	0	0

Sumber/source : Hasil Pengolahan Statistik Pertanian

Tabel 5.1.2. Luas Panen Tanaman Sayuran dan Buah-Buahan Semusim di Kabupaten Kapuas Hulu (ha), 2019 - 2020
Harvest Area of Seasonal Vegetables and Fruits in Kapuas Hulu Regency (ha), 2019 - 2020

Sayuran dan Buah-Buahan Semusim		2019	2020
(1)		(2)	(3)
1,	Bawang Daun	21	12
2,	Bawang Merah	0	1
3,	Bawang Putih	0	0
4,	Bayam	113	131
5,	Blewah	0	0
6,	Buncis	6	12
7,	Cabai Besar	35	36
8,	Cabai Rawit	146	141
9,	Jamur	0	0
10,	Kacang Merah	0	0
11,	Kacang Panjang	226	239
12,	Kangkung	127	165
13,	Kembang Kol	0	0
14,	Kentang	0	0
15,	Ketimun	234	253
16,	Kubis	0	0
17,	Labu Siam	6	3
18,	Lobak	0	0
19,	Melon	0	1
20,	Paprika	0	0
21,	Petsai/Sawi	75	75
22,	Semangka	14	15
23,	Stroberi	0	0
24,	Terung	127	146
25,	Tomat	30	38
26,	Wortel	0	0
Kapuas Hulu		1 160	1 268

Sumber/source: Hasil Pengolahan Statistik Pertanian

Tabel 5.1.3. Produksi Tanaman Sayuran dan Buah-Buahan Semusim di Kabupaten Kapuas Hulu (kuintal), 2019 - 2020
Table *Production of Seasonal Vegetables and Fruits in Kapuas Hulu Regency (quintal), 2019 - 2020*

Sayuran dan Buah-Buahan Semusim		2019	2020
(1)		(2)	(3)
1,	Bawang Daun	18,20	54,00
2,	Bawang Merah	0,00	2,00
3,	Bawang Putih	0,00	0,00
4,	Bayam	42,10	333,00
5,	Blewah	0,00	0,00
6,	Buncis	5,30	62,00
7,	Cabai Besar	27	347,00
8,	Cabai Rawit	1 73,40	1 169,50
9,	Jamur	0,00	0,00
10,	Kacang Merah	0,00	0,00
11,	Kacang Panjang	1 88,10	1 334,60
12,	Kangkung	57,10	614,00
13,	Kembang Kol	0,00	0,00
14,	Kentang	0,00	0,00
15,	Ketimun	1 93,70	1 547,00
16,	Kubis	0,00	0,00
17,	Labu Siam	11,70	10,00
18,	Lobak	0,00	0,00
19,	Melon	0,00	2,00
20,	Paprika	0,00	0,00
21,	Petsai/Sawi	35,60	178,00
22,	Semangka	7,80	109,00
23,	Stroberi	0,00	0,00
24,	Terung	1 22,10	947,35
25,	Tomat	20,50	171,00
26,	Wortel	0,00	0,00
Kapas Hulu		9 026,00	6 880,45

Sumber/source : Hasil Pengolahan Statistik Pertanian

Tabel 5.1.4. Luas Panen dan Produksi Tanaman Biofarmaka di Kabupaten Kapuas Hulu 2020
Table
Harvested Area and Production of Biopharmaceutical Plant in Kapuas Hulu Regency 2020

Biofarmaka		Luas Panen		Produksi (kg)
(1)		(2)		(3)
1,	Dlingo/Dringo	0	M ²	0
2,	Jahe	111 126	M ²	267 574
3,	Kapulaga	0	M ²	0
4,	Keji Beling	0	M ²	0
5,	Kencur	6 989	M ²	21 250
6,	Kunyit	87 756	M ²	195 126
7,	Laos/Lengkuas	47 605	M ²	106 206
8,	Lempuyang	42	M ²	204
9,	Lidah Buaya	0	M ²	0
10,	Mahkota Dewa	82	Pohon	2 475
11,	Mengkudu/Pace	248	Pohon	2 032
12,	Sambiloto	0	M ²	0
13,	Temuireng	20	M ²	150
14,	Temukunci	30	M ²	110
15,	Temulawak	2 096	M ²	6 419
Kapuas Hulu				601 546

Sumber/source: Hasil Pengolahan Statistik Pertanian

Tabel 5.1.5. Luas Panen dan Produksi Tanaman Hias di Kabupaten Kapuas Hulu, 2020
Table Harvest Area and Ornamental Plant Production in Kapuas Hulu Regency, 2020

Tanaman Hias		Luas Panen		Produksi	
(1)		(2)		(3)	
1,	Adenium (Kamboja Jepang)	0	M ²	0	Pohon
2,	Aglaonema	0	M ²	0	Pohon
3,	Anggrek	0	M ²	0	Tangkai
4,	Anthurium Bunga	0	M ²	0	Tangkai
5,	Anthurium Daun	0	M ²	0	Pohon
6,	Anyelir	0	M ²	0	Tangkai
7,	Caladium	0	M ²	0	Pohon
8,	Cordyline	0	M ²	0	Pohon
9,	Diffenbachia	0	M ²	0	Pohon
10,	Dracaena	0	M ²	0	Pohon
11,	Euphorbia	0	M ²	0	Pohon
12,	Gerbera (Herbras)	0	M ²	0	Tangkai
13,	Gladiol	0	M ²	0	Tangkai
14,	Heliconia (Pisang-Pisangan)	0	M ²	0	Tangkai
15,	Ixora (Soka)	0	M ²	0	Pohon
16,	Krisan	0	M ²	0	Tangkai
17,	Mawar	0	M ²	0	Tangkai
18,	Melati	0	M ²	0	Kg
19,	Monstera	0	M ²	0	Pohon
20,	Pakis	0	M ²	0	Pohon
21,	Palem	0	Pohon	0	Pohon
22,	Phylodendron	0	M ²	0	Pohon
23,	Sanseveria (Pedang- Pedangan)	0	M ²	0	Rumpun
24,	Sedap Malam	0	M ²	0	Tangkai

Sumber/source : Hasil Pengolahan Statistik Pertanian

Tabel 5.1.6. Tanaman Yang Menghasilkan dan Produksi Sayuran dan Buah-buahan Tahunan di Kabupaten Kapuas Hulu (ton), 2020
Plants That Produce and Production of Vegetables and Fruits Annually in Kapuas Hulu Regency (ton), 2020

Sayuran dan Buah-Buahan Tahunan		Jumlah Tanaman Yang Menghasilkan		Produksi (ton)
(1)		(2)		(3)
1,	Alpukat	0	Pohon	0
2,	Anggur	0	Pohon	0
3,	Apel	0	Pohon	0
4,	Belimbing	313	Pohon	1 810
5,	Duku/Langsar/Kokosan	827	Pohon	2 402
6,	Durian	3 709	Pohon	17 010
7,	Jambu Air	808	Pohon	3 553
8,	Jambu Biji	2 037	Pohon	7 694
9,	Jengkol	484	Pohon	1 476
10,	Jeruk Besar	477	Pohon	2 269
11,	Jeruk Siam/Kepron	1 239	Pohon	7 377
12,	Mangga	2 356	Pohon	6 570
13,	Manggis	363	Pohon	1 495
14,	Markisa/Konyal	0	Pohon	0
15,	Melinjo	116	Pohon	652
16,	Nangka/Cempedak	1 919	Pohon	9 146
17,	Nenas	9 426	Rumpun	2 111
18,	Pepaya	2 054	Pohon	11 061
19,	Petai	812	Pohon	2 199
20,	Pisang	20 979	Rumpun	86 528
21,	Rambutan	2 215	Pohon	6 439
22,	Salak	63	Rumpun	328
23,	Sawo	55	Pohon	278
24,	Sirsak	402	Pohon	2 284
25,	Sukun	300	Pohon	1 513
Kapuas Hulu				174 195

Sumber/source: Hasil Pengolahan Statistik Pertanian

5.2 PERKEBUNAN / ESTATE CROPS

Tabel 5.2.1. Luas Areal Tanaman Perkebunan Menurut Kecamatan dan Jenis Tanaman Kabupaten Kapuas Hulu (ha), 2020
Planted Area of Estate Crops by Subdistrict and Type of Crops in Kapuas Hulu Regency (ha), 2020

Kecamatan Subdistrict	Kelapa Coconut	Karet Rubber	Kopi Coffee	Kakao Cocoa	Tebu Sugar Cane	Teh Tea	Tembakau Tobacco
(1)	(2)	(3)	(4)	(5)	(6)	(7)	(8)
1 Silat Hilir	5,1	1982	0	0	0
2 Silat Hulu	2,1	2485	0	0	0
3 Hulu Gurung	4,6	3929	2	5	0,5
4 Bunut Hulu	2,6	2381	1	8	0
5 Mentebah	2,6	2329	2,5	0	0
6 Bika	2,57	1793	0	5	0
7 Kalis	2,6	1662	6,5	0	0
8 Putussibau Selatan	4,15	1927	2,25	22	2,75
9 Embaloh Hilir	3,07	2417	2	12	0
10 Bunut Hilir	2,05	1986	0	0	0
11 Boyan Tanjung	4,1	2647	0	0	0
12 Pengkadan	3,6	3683	0	6	0
13 Jongkong	2,57	1973	0	0	0
14 Selimbau	2,06	1800	0	0	0
15 Suhaid	2,07	2196	0	0	0
16 Seberuang	4,1	2720	0	0	0
17 Semitau	2,1	2566	0	0	0
18 Empanang	2,05	895	0	0	0
19 Puring Kencana	1,05	614	0	0	0
20 Badau	2,06	880	0	0	0
21 Batang Lupar	3,56	1016	2	6	0
22 Embaloh Hulu	2,57	1643	2	24	0
23 Putussibau Utara	2,17	1818	3,25	20	3,25
Kapuas Hulu	65,5	47 342	23,50	108	6,5

Sumber/source : Dinas Pertanian Tanaman dan Pangan Kab, Kapuas Hulu

Tabel 5.2.2. Produksi Tanaman Perkebunan Menurut Kecamatan dan Jenis Tanaman Kabupaten Kapuas Hulu (ton), 2020
Production of Estate Crops by Subdistrict and Type of Crops in Kapuas Hulu Regency (ton), 2020

Kecamatan Subdistrict	Kelapa Coconut	Karet Rubber	Kopi Coffee	Kakao Cocoa	Tebu Sugar Cane	The Tea	Tembakau Tobacco
(1)	(2)	(3)	(4)	(5)	(6)	(7)	(8)
1 Silat Hilir	0,18	543	0	0	0
2 Silat Hulu	0,18	704	0	0	0
3 Hulu Gurung	0,2	1 193	0	0	0
4 Bunut Hulu	0,18	628	0	0	0
5 Mentebah	0,18	669	0	0	0
6 Bika	0,18	330	0	0,1	0
7 Kalis	0,18	471	0,9	0	0
8 Putussibau Selatan	0,18	384	0,1 5	0,5	0,3
9 Embaloh Hilir	0,18	762	0	0,2	0
10 Bunut Hilir	0,09	543	0	0	0
11 Boyan Tanjung	0,18	639	0	0	0
12 Pengkadan	0,18	1 208	0	0	0
13 Jongkong	0,18	510	0	0	0
14 Selimbau	0,09	419	0	0	0
15 Suhaid	0,09	715	0	0	0
16 Seberuang	0,18	831	0	0	0
17 Semitau	0,09	922	0	0	0
18 Empanang	0,09	156	0	0	0
19 Puring Kencana	0,09	83	0	0	0
20 Badau	0,09	144	0	0	0
21 Batang Lupar	0,09	170	0,2	0,2	0
22 Embaloh Hulu	0,09	348	0,2	0,6	0
23 Putussibau Utara	0,18	375	0,1 5	0,4	0,5
Kapuas Hulu	3,35	12 746	1,60	2,0	0,8

Sumber/source: Dinas Pertanian Tanaman dan Pangan Kab, Kapuas Hulu

Tabel 5.2.3. Luas Areal Produksi & Jumlah Petani Perkebunan Besar Sawit Kabupaten Kapuas Hulu, 2020
Table Area Production & Number of Big Oil Palm Plantation Farmers in Kapuas Hulu Regency, 2020

	Perusahaan / Company	Luas Areal Menurut Komposisi Tanaman (Ha)			Total Areal (Ha)	Jumlah Petani (KK)	Rata-Rata Produksi (Kg/Ha/Thn)
		Muda	Menghasil kan	Tua/ Rusa k			
	(1)	(2)	(3)	(4)	(5)	(6)	(7)
1	PT. Riau Agrotama Plantation						
	PT. Riau Agrotama Plantation						
2	PT. Augerah Makmur Sejati						
3	PT. Kapuasindo Palm Industry						
4	PT. Persada Graha Mandiri						
5	PT. Primanusa Mitra Serasi						
6	PT. Kartika Prima Cipta						
7	PT. Paramitra Internusa Pratama						
8	PT. Buana Tunas Sejahtera						
9	PT. Sentra Karya Manunggal						
10	PT. Duta Nusa Lestari						
11	PT. Sawit Kapuas Kencana						
12	PT. Dinamika Multi Prakarsa						
13	PT. Citranusa Indomakmur						
14	PT. Borneo International Anugerah						
15	PT. Khatulistiwa Agro Abadi						
16	PT. Sinar Andalas Utama						
17	PT. Gading Tirta Mandiri						
18	PT. Mandala Intan Jaya						

Kapuas Hulu

Sumber/source : Dinas Pertanian Tanaman dan Pangan Kab, Kapuas Hulu

Tabel 5.2.4. Luas Areal Produksi & Jumlah Petani Perkebunan Lada Kabupaten Kapuas Hulu, 2020
Table Area Production & Number of Pepper Plantation Farmers in Kapuas Hulu Regency, 2020

Kecamatan Subdistrict	Luas Areal			Total Areal (Ha)	Jumlah Petani (KK)	Jumlah Produksi (Ton)	Rata-Rata Produksi (Kg/Ha/Thn)
	Menurut Komposisi Tanaman (Ha)						
	Muda	Menghasil kan	Tua/ Rusak				
(1)	(2)	(3)	(4)	(5)	(6)	(7)	(8)
1	Silat Hilir						
2	Silat Hulu						
3	Hulu Gurung						
4	Bunut Hulu						
5	Mentebah						
6	Bika						
7	Kalis						
8	Putussibau Selatan						
9	Embaloh Hilir						
10	Bunut Hilir						
11	Boyan Tanjung						
12	Pengkadan						
13	Jongkong						
14	Selimbau						
15	Suhaid						
16	Seberuang						
17	Semitau						
18	Empanang						
19	Puring Kencana						
20	Badau						
21	Batang Lupar						
22	Embaloh Hulu						
23	Putussibau Utara						

Kapuas Hulu

Sumber/source : Dinas Pertanian Tanaman dan Pangan Kab, Kapuas Hulu

Tabel 5.2.5. Luas Areal Produksi & Jumlah Petani Perkebunan Enau/Aren Kabupaten Kapuas Hulu, 2020
Area Production & Number of Aren Plantation Farmers in Kapuas Hulu Regency, 2020

Kecamatan Subdistrict	Luas Areal			Total Areal (Ha)	Jumlah Petani (KK)	Jumlah Produksi (Ton)	Rata-Rata Produksi (Kg/Ha/Thn)
	Menurut Komposisi Tanaman (Ha)		Tua/ Rusak				
	Muda	Menghasil					
(1)	(2)	(3)	(4)	(5)	(6)	(7)	(8)
1	Silat Hilir						
2	Silat Hulu						
3	Hulu Gurung						
4	Bunut Hulu						
5	Mentebah						
6	Bika						
7	Kalis						
8	Putussibau Selatan						
9	Embaloh Hilir						
10	Bunut Hilir						
11	Boyan Tanjung						
12	Pengkadan						
13	Jongkong						
14	Selimbau						
15	Suhaid						
16	Seberuang						
17	Semitau						
18	Empanang						
19	Puring Kencana						
20	Badau						
21	Batang Lupar						
22	Embaloh Hulu						
23	Putussibau Utara						

Kapuas Hulu

Sumber/source : Dinas Pertanian Tanaman dan Pangan Kab, Kapuas Hulu

Tabel 5.2.6. Luas Areal Produksi & Jumlah Petani Perkebunan Pinang Kabupaten Kapuas Hulu, 2020
Table *Area Production & Number of Areca Palm Farmers in Kapuas Hulu Regency, 2020*

Kecamatan Subdistrict	Luas Areal			Total Areal (Ha)	Jumlah Petani (KK)	Jumlah Produksi (Ton)	Rata-Rata Produksi (Kg/Ha/Thn)
	Menurut Komposisi Tanaman (Ha)						
	Muda	Menghasil kan	Tua/ Rusak				
(1)	(2)	(3)	(4)	(5)	(6)	(7)	(8)
1	Silat Hilir						
2	Silat Hulu						
3	Hulu Gurung						
4	Bunut Hulu						
5	Mentebah						
6	Bika						
7	Kalis						
8	Putussibau Selatan						
9	Embaloh Hilir						
10	Bunut Hilir						
11	Boyan Tanjung						
12	Pengkadan						
13	Jongkong						
14	Selimbau						
15	Suhaid						
16	Seberuang						
17	Semitau						
18	Empanang						
19	Puring Kencana						
20	Badau						
21	Batang Lupar						
22	Embaloh Hulu						
23	Putussibau Utara						

Kapas Hulu

Sumber/source: Dinas Pertanian Tanaman dan Pangan Kab, Kapuas Hulu

Tabel 5.2.7. Luas Areal Produksi & Jumlah Petani Perkebunan Kapuk Kabupaten Kapuas Hulu, 2020
Table Area Production & Number of Farmers of Kapuk Hulu District, 2020

Kecamatan Subdistrict	Luas Areal			Total Areal (Ha)	Jumlah Petani (KK)	Jumlah Produksi (Ton)	Rata-Rata Produksi (Kg/Ha/Thn)
	Menurut Komposisi Tanaman (Ha)						
	Muda	Menghasil kan	Tua/ Rusak				
(1)	(2)	(3)	(4)	(5)	(6)	(7)	(8)
1	Silat Hilir						
2	Silat Hulu						
3	Hulu Gurung						
4	Bunut Hulu						
5	Mentebah						
6	Bika						
7	Kalis						
8	Putussibau Selatan						
9	Embaloh Hilir						
10	Bunut Hilir						
11	Boyan Tanjung						
12	Pengkadan						
13	Jongkong						
14	Selimbau						
15	Suhaid						
16	Seberuang						
17	Semitau						
18	Empanang						
19	Puring Kencana						
20	Badau						
21	Batang Lupar						
22	Embaloh Hulu						
23	Putussibau Utara						

Kapuas Hulu

Sumber/source : Dinas Pertanian Tanaman dan Pangan Kab, Kapuas Hulu

5.3 PETERNAKAN/FARMING

Tabel 5.3.1. Populasi Ternak (Ekor) Menurut Kecamatan di Kabupaten Kapuas Hulu, 2020
Table Livestock Population (Heads) by Subdistrict in Kapuas Hulu Regency, 2020

Kecamatan / Subdistrict	Ternak Besar			
	Sapi Perah	Sapi Potong	Kerbau	Kuda
(1)	(2)	(3)	(4)	(5)
1, Silat Hilir	0	235	0	...
2, Silat Hulu	0	88	0	...
3, Hulu Gurung	0	201	0	...
4, Bunut Hulu	0	451	0	...
5, Mentebah	0	600	0	...
6, Bika	0	155	0	...
7, Kalis	0	1 191	0	...
8, Putussibau Selatan	0	315	0	...
9, Embaloh Hilir	0	75	0	...
10, Bunut Hilir	0	46	0	...
11, Boyan Tanjung	0	80	0	...
12, Pengkadan	0	45	0	...
13, Jongkong	0	568	0	...
14, Selimbau	0	1 545	0	...
15, Suhaid	0	181	0	...
16, Seberuang	0	34	0	...
17, Semitau	0	19	0	...
18, Empanang	0	0	0	...
19, Puring Kencana	0	7	0	...
20, Badau	0	11	0	...
21, Batang Lupar	0	9	0	...
22, Embaloh Hulu	0	135	0	...
23, Putussibau Utara	0	765	0	...
Kapuas Hulu 2020	0	6 756	0	...
2019	6 094	
2018	8 487	
2017	7 673	
2016	7 548	

Sumber/source: Dinas Pertanian dan Pangan Kab, Kapuas Hulu

Lanjutan Tabel/Table 5.3.1

	Kecamatan / Subdistrict (1)	Ternak Kecil		
		Kambing	Domba	Babi
		(6)	(7)	(8)
1,	Silat Hilir	141	0	539
2,	Silat Hulu	32	0	912
3,	Hulu Gurung	52	0	0
4,	Bunut Hulu	106	0	225
5,	Mentebah	202	0	660
6,	Bika	0	0	701
7,	Kalis	84	0	1788
8,	Putussibau Selatan	58	0	1002
9,	Embaloh Hilir	26	0	148
10,	Bunut Hilir	0	0	0
11,	Boyan Tanjung	107	0	34
12,	Pengkadan	86	0	0
13,	Jongkong	160	0	76
14,	Selimbau	0	0	30
15,	Suhaid	0	0	570
16,	Seberuang	2	0	2483
17,	Semitau	75	0	449
18,	Empanang	6	0	1208
19,	Puring Kencana	0	0	1358
20,	Badau	0	0	1383
21,	Batang Lupar	15	0	1505
22,	Embaloh Hulu	5	0	785
23,	Putussibau Utara	81	0	1146
Kapuas Hulu	2020	1 238	0	17 002
	2019	974	...	17 651
	2018	1 155	...	16 624
	2017	1 666	...	23 806
	2016	1 512	...	23 485

Tabel 5.3.2. Populasi Unggas (Ekor) Menurut Kecamatan di Kabupaten Kapuas Hulu, 2020
Table Poultry Population (Heads) by Subdistrict in Kapuas Hulu Regency, 2020

Kecamatan / Subdistrict		Ayam Buras	Ayam Ras Petelur	Ayam Ras Pedaging	ITIK	Itik Manila
(1)		(5)	(6)	(7)	(8)	(9)
1,	Silat Hilir	5 787	1 600	21 091	0	145
2,	Silat Hulu	2 342	0	600	154	0
3,	Hulu Gurung	15 625	2 275	44 035	147	586
4,	Bunut Hulu	8 398	870	64 700	396	0
5,	Mentebah	3 300	0	14 740	0	35
6,	Bika	1 604	250	6 301	95	0
7,	Kalis	10 683	0	123 050	306	376
8,	Putussibau Selatan	6 198	0	223 055	107	45
9,	Embaloh Hilir	1 499	0	2 382	39	35
10,	Bunut Hilir	2 917	0	2 485	36	0
11,	Boyan Tanjung	6 244	0	28 180	14	256
12,	Pengkadan	11 315	208	25 545	415	696
13,	Jongkong	1 125	0	26 384	650	320
14,	Selimbau	2 028	100	1 600	0	0
15,	Suhaid	1 045	0	12 202	0	0
16,	Seberuang	6 475	1 580	39 216	189	0
17,	Semitau	1 027	180	48 710	270	242
18,	Empanang	3 890	0	7 207	1225	8
19,	Puring Kencana	2 537	0	1 155	0	0
20,	Badau	4 621	0	2 720	147	236
21,	Batang Lupar	4 475	0	16 250	0	0
22,	Embaloh Hulu	2 232	230	500	80	97
23,	Putussibau Utara	12 953	0	314 297	190	68
Kapuas Hulu	2020	118 320	7 293	1 026 405	4 460	3 145
	2019	137 772	4 035	1 150 854	4 868	4 965
	2018	149 644	...	653 325	3 029	1 926
	2017	165 694	1 046	647 853	3 947	1 942
	2016	164 499	846	571 892	5 144	2 495

Sumber/source: Dinas Pertanian dan Pangan Kab, Kapuas Hulu

Tabel 5.3.3. Produksi Daging Ternak di Kabupaten Kapuas Hulu (kg), 2020
Table Meat Production in Kapuas Hulu Regency (kg), 2020

Kecamatan / Subdistrict	Ternak Besar			
	Sapi Perah	Sapi Potong	Kerbau	Kuda
(1)	(2)	(3)	(4)	(5)
1, Silat Hilir	0	7 588	0	0
2, Silat Hulu	0	911	0	0
3, Hulu Gurung	0	10 775	0	0
4, Bunut Hulu	0	10 471	0	0
5, Mentebah	0	9 713	0	0
6, Bika	0	455	0	0
7, Kalis	0	2 883	0	0
8, Putussibau Selatan	0	22 309	0	0
9, Embaloh Hilir	0	1 366	0	0
10, Bunut Hilir	0	3 794	0	0
11, Boyan Tanjung	0	8 802	0	0
12, Pengkadan	0	5 312	0	0
13, Jongkong	0	9 864	0	0
14, Selimbau	0	12 444	0	0
15, Suhaid	0	4 705	0	0
16, Seberuang	0	0	0	0
17, Semitau	0	3 187	0	0
18, Empanang	0	911	0	0
19, Puring Kencana	0	152	0	0
20, Badau	0	304	0	0
21, Batang Lupar	0	759	0	0
22, Embaloh Hulu	0	455	0	0
23, Putussibau Utara	0	44 617	0	0
Kapuas Hulu	0	161 777	0	0
2020				
2019	155 706		0	0
2018	8 487		0	0
2017	7 673		0	0
2016	7 548		0	0

Sumber/source : Dinas Pertanian dan Pangan Kab, Kapuas Hulu

Lanjutan Tabel/Table 5.3.3

Kecamatan / Subdistrict (1)	Ternak Kecil			
	Kambing	Domba	Babi	
	(6)	(7)	(8)	
1, Silat Hilir	368	...	2 375	
2, Silat Hulu	156	...	9 214	
3, Hulu Gurung	354	...	0	
4, Bunut Hulu	212	...	205	
5, Mentebah	99	...	4 136	
6, Bika	0	...	2 826	
7, Kalis	42	...	5 938	
8, Putussibau Selatan	184	...	3 563	
9, Embaloh Hilir	0	...	287	
10, Bunut Hilir	0	...	0	
11, Boyan Tanjung	623	...	4 586	
12, Pengkadan	1 090	...	0	
13, Jongkong	552	...	205	
14, Selimbau	0	...	0	
15, Suhaid	14	...	2 907	
16, Seberuang	0	...	20 639	
17, Semitau	113	...	17 076	
18, Empanang	0	...	5 487	
19, Puring Kencana	0	...	901	
20, Badau	0	...	3 030	
21, Batang Lupar	0	...	13 636	
22, Embaloh Hulu	0	...	16 011	
23, Putussibau Utara	184	...	19 042	
Kapuas Hulu	2020	3 991	...	132 064
	2019	2 535	...	168 755
	2018	1 155	...	16 624
	2017	1 666	...	23 806
	2016	1 512	...	23 485

Sumber/source : Dinas Pertanian Tanaman dan Pangan Kab, Kapuas Hulu

Tabel 5.3.4. Produksi Daging Unggas Menurut Kecamatan di Kabupaten Kapuas Hulu (kg), 2020
Table Poultry Meat Production by Subdistrict in Kapuas Hulu Regency (kg), 2020

Kecamatan / Subdistrict		Ayam Buras	Ayam Ras Petelur	Ayam Ras Pedaging	ITIK	Itik Manila
(1)		(5)	(6)	(7)	(8)	(9)
1,	Silat Hilir	4 057	0	38 513		53
2,	Silat Hulu	2 710	0	2 147	295	
3,	Hulu Gurung	2 686	35	58 698	179	1 276
4,	Bunut Hulu	3 160	0	8 256		23
5,	Mentebah	1 397	0	13 908		21
6,	Bika	2 537	0	10 049		13
7,	Kalis	3 475	0	69 571		
8,	Putussibau Selatan	8 263	0	443 357		15
9,	Embaloh Hilir	488	0	2 935		4
10,	Bunut Hilir	4 446	0	3 465		
11,	Boyan Tanjung	7 626	0	28 017	23	407
12,	Pengkadan	4 078	4	34 304	143	441
13,	Jongkong	8 303	0	28 496		
14,	Selimbau	784	0	4 177		
15,	Suhaid	2 222	0	17 725		63
16,	Seberuang	5 887	0	14 477	47	
17,	Semitau	3 172	0	48 250		
18,	Empanang	859	0	4 852	7	
19,	Puring Kencana	1 127	0	2 852		
20,	Badau	940	0	2 157	89	214
21,	Batang Lupar	972	0	22 874		
22,	Embaloh Hulu	3 634	0	3 615	4	6
23,	Putussibau Utara	10 385	0	359 397	190	36
Kapuas Hulu 2020		83 208	39	1 222 092	978	2 573
2019		83 017	10 269	1 450 028	1 673	4 893
2018		149 644	...	653 325	3 029	1 926
2017		165 694	1 046	647 853	3 947	1 942
2016		164 499	846	571 892	5 144	2 495

Sumber/source : Dinas Pertanian dan Pangan Kab, Kapuas Hulu

Tabel 5.3.5. Produksi Daging, Telur, Susu, dan Kulit Menurut Jenis Ternak di Kabupaten Kapuas Hulu, 2020
Production of Meat, Egg, Milk, and Leather by Kind of Livestock in Kapuas Hulu Regency (tail), 2020

Jenis Ternak <i>Type of Livestock</i>	Produksi <i>Productions</i>
(1)	(4)
I. Daging (kg)	1 606 683
1. Sapi	161 777
2. Kambing	3 991
3. Ayam (Ras+Buras)	1 305 300
4. Itik (termasuk itik manila)	3 551
5. Babi	132 064
II. Telur (Kg)	27 960
1. Ayam Buras	10 294
2. Ayam Ras Petelur	13 326
3. Itik (termasuk itik manila)	4 340
4. Burung Puyuh	-
III. Susu (Liter)	...
1. Sapi Perah	...
IV. Kulit (Lembar)	...
1. Sapi	...
2. Kambing	...

Sumber/source: Dinas Pertanian Tanaman dan Pangan Kab, Kapuas Hulu

5.4 PERIKANAN/FISHERY

Tabel 5.4.1. Banyaknya Produksi Ikan Perairan Umum Menurut Kecamatan di Kabupaten Kapuas Hulu (ton), 2020
Table **Number of Fish Production Public Water According to the Subdistrict in Kapuas Hulu Regency (tons), 2020**

Kecamatan Subdistrict	Nilai	Mas	Lele	Patin	Toman	Jelawat
(1)	(2)	(3)	(4)	(5)	(6)	(7)
1. Silat Hilir	-	-	-	-	-	-
2. Silat Hulu	-	-	-	-	-	-
3. Hulu Gurung	1 697	-	-	569	-	-
4. Bunut Hulu	1 070	-	-	564	-	-
5. Mentebah	-	-	-	-	-	-
6. Bika	-	-	-	-	-	-
7. Kalis	290	-	-	606	-	-
8. Putussibau Selatan	-	-	3 026	-	-	-
9. Embaloh Hilir	-	-	-	1 620	-	-
10. Bunut Hilir	1 449	-	-	90	-	-
11. Boyan Tanjung	700	-	4	787	-	-
12. Pengkadan	1 867	-	-	-	-	-
13. Jongkong	-	-	-	-	3 090	-
14. Selimbau	-	-	-	-	13 141	86
15. Suhaid	-	-	-	-	-	-
16. Seberuang	-	-	-	-	-	-
17. Semitau	-	-	-	-	-	-
18. Empanang	-	-	-	-	-	-
19. Puring Kencana	-	-	-	-	-	-
20. Badau	-	-	-	-	690	-
21. Batang Lupar	-	-	-	-	86	-
22. Embaloh Hulu	-	-	-	-	-	-
23. Putussibau Utara	-	-	730	-	-	-
Jumlah	7 073	-	3 760	4 236	17 007	86

Sumber/source: Dinas Perikanan Kabupaten Kapuas Hulu

Lanjutan Tabel/Table 5.3.1

	Kecamatan Subdistrict	Gurami	Belida	Betutu	Tambakan	Lainnya	Jumlah
	(1)	(8)	(9)	(10)	(11)	(12)	(13)
1.	Silat Hilir	-	-	-	-	-	-
2.	Silat Hulu	-	-	-	-	-	-
3.	Hulu Gurung	-	-	-	-	-	2 266
4.	Bunut Hulu	-	-	-	-	-	1 634
5.	Mentebah	-	-	-	-	-	-
6.	Bika	-	-	-	-	-	-
7.	Kalis	-	-	-	-	-	896
8.	Putussibau Selatan	-	-	-	-	-	3 026
9.	Embaloh Hilir	-	-	-	-	-	1 620
10.	Bunut Hilir	-	-	-	-	-	1 539
11.	Boyan Tanjung	-	-	-	-	-	1 491
12.	Pengkadan	-	-	-	-	-	1 867
13.	Jongkong	-	-	-	-	-	3 090
14.	Selimbau	-	-	-	-	-	13 227
15.	Suhaid	104	-	-	-	-	104
16.	Seberuang	-	-	-	-	-	-
17.	Semitau	-	-	-	-	-	-
18.	Empanang	-	-	-	-	-	-
19.	Puring Kencana	-	-	-	-	-	-
20.	Badau	-	-	-	-	-	690
21.	Batang Lupar	-	-	-	-	-	86
22.	Embaloh Hulu	-	-	-	-	-	-
23.	Putussibau Utara	-	-	-	-	-	730
	Jumlah	104	-	-	-	-	32 266

Sumber/source: Dinas Perikanan Kabupaten Kapuas Hulu

Tabel 5.4.2. Banyaknya Budidaya Ikan Air Tawar Menurut Jenisnya dan Kecamatan di Kabupaten Kapuas Hulu (unit), 2020
Raising the Amount of Freshwater Fish by Kind and Subdistrict in Kapuas Hulu (units), 2020

Kecamatan Subdistrict	K O L A M			
	Ruta Pertanian	Unit	Luas (ha)	Produksi (ton)
(1)	(2)	(3)	(4)	(5)
1. Silat Hilir	178	178	356	...
2. Silat Hulu	200	200	400	...
3. Hulu Gurung	328	336	672	2,27
4. Bunut Hulu	289	318	636	1,63
5. Mentebah	158	226	452	...
6. Bika	108	124	248	...
7. Kalis	141	148	296	0,90
8. Putussibau Selatan	200	220	440	3,03
9. Embaloh Hilir	85	120	240	...
10. Bunut Hilir	79	90	180	3,07
11. Boyan Tanjung	230	263	526	0,79
12. Pengkadan	367	382	764	2,65
13. Jongkong	242	380	760	...
14. Selimbau	412	421	842	...
15. Suhaid	312	544	1 088	0,10
16. Seberuang	122	142	284	...
17. Semitau	361	624	1 248	...
18. Empanang	65	65	130	...
19. Puring Kencana	55	55	110	...
20. Badau	90	90	180	...
21. Batang Lupar	110	110	220	...
22. Embaloh Hulu	77	77	154	...
23. Putussibau Utara	141	184	368	0,73
Jumlah	4 350	5 297	8 258	15,17

Sumber/source : Dinas Perikanan Kabupaten Kapuas Hulu

Lanjutan Tabel/Table 5.4.2

	Kecamatan Subdistrict	KERAMBA			
		Ruta Pertanian	Jumlah Unit	Luas (ha)	Produksi (ton)
	(1)	(6)	(7)	(8)	(9)
1.	Silat Hilir	210	210	420	...
2.	Silat Hulu	-	-	-	-
3.	Hulu Gurung	-	-	-	-
4.	Bunut Hulu	-	-	-	-
5.	Mentebah	-	-	-	-
6.	Bika	96	96	192	...
7.	Kalis	120	120	240	...
8.	Putussibau Selatan	54	54	108	...
9.	Embaloh Hilir	621	621	1 242	...
10.	Bunut Hilir	760	760	1 520	...
11.	Boyan Tanjung	-	-	-	-
12.	Pengkadan	-	-	-	-
13.	Jongkong	1 820	1 820	3 640	3,09
14.	Selimbau	2 290	2 290	4 580	13,23
15.	Suhaid	950	950	1 900	...
16.	Seberuang	-	-	-	...
17.	Semitau	572	572	1 144	...
18.	Empanang	-	-	-	...
19.	Puring Kencana	-	-	-	...
20.	Badau	210	210	420	0,69
21.	Batang Lupar	168	168	336	0,09
22.	Embaloh Hulu	-	-	-	...
23.	Putussibau Utara	59	59	118	...
Jumlah	2016	7 930	7 930	15 860	17,1

Sumber/source: Dinas Perikanan Kabupaten Kapuas Hulu


6

INDUSTRI, PERTAMBANGAN, DAN ENERGY

INDUSTRY, MINING, AND ENERGY

JUMLAH
Produksi Air
2020

2.407.844 M³



<https://kapuashulukab.bps.go.id>
<https://kapuashulukab.bps.go.id>

PENJELASAN TEKNIS

Perusahaan adalah suatu badan yang melakukan kegiatan ekonomi, bertujuan menghasilkan barang/jasa, terletak di suatu bangunan fisik pada lokasi tertentu, dan mempunyai catatan administrasi tersendiri mengenai produksi dan struktur biaya, serta ada seorang atau lebih yang bertanggung jawab atas resiko usaha.

Tenaga Kerja adalah Penduduk usia 15 tahun ke atas yang sedang bekerja, yang memiliki pekerjaan namun sementara tidak bekerja, seseorang yang tidak memiliki pekerjaan dan sedang mencari pekerjaan.

TECHNICAL NOTES

Company is an agency that conducts economic activity, aiming at producing goods/services, located in a specific location on the physical buildings, and has its own administrative records on production and cost structure, and there are one or more liable for the risk of the business.

Labor is the population aged 15 years and over who are working, who have a job but temporarily not working, someone who doesn't have a job and are looking for a job.

<https://kapuashulukab.bps.go.id>
<https://kapuashulukab.bps.go.id>

ULASAN

Listrik

Seiring dengan meningkatnya pembangunan di Kapuas Hulu, permintaan tenaga listrik juga semakin besar, oleh sebab itu upaya pemenuhan kebutuhan listrik perlu mendapat perhatian dengan memanfaatkan bahan mineral sebagai sumber utama yang dapat menghasilkan energi listrik. Berdasarkan data yang diperoleh dari Perusahaan Listrik Negara (PLN) (tabel 6.2.2), jumlah pelanggan listrik pada akhir tahun 2017 sebanyak 43.153 pelanggan. Total nilai penjualan pada tahun 2017 adalah sebesar Rp 67.139.031.041,-.

Air minum

Berdasarkan data yang diperoleh dari Perusahaan Daerah Air Minum (PDAM) Putussibau dapat diketahui bahwa pada tahun 2020 tercatat jumlah pelanggan air minum sebanyak 14.616 pelanggan (naik 8,55 persen dari tahun sebelumnya). Untuk lebih jelasnya mengenai jenis pelanggan, jumlah air yang disalurkan dan banyaknya nilai air yang disalurkan dapat dilihat pada tabel 6.3 s/d tabel 6.5.

DESCRIPTION

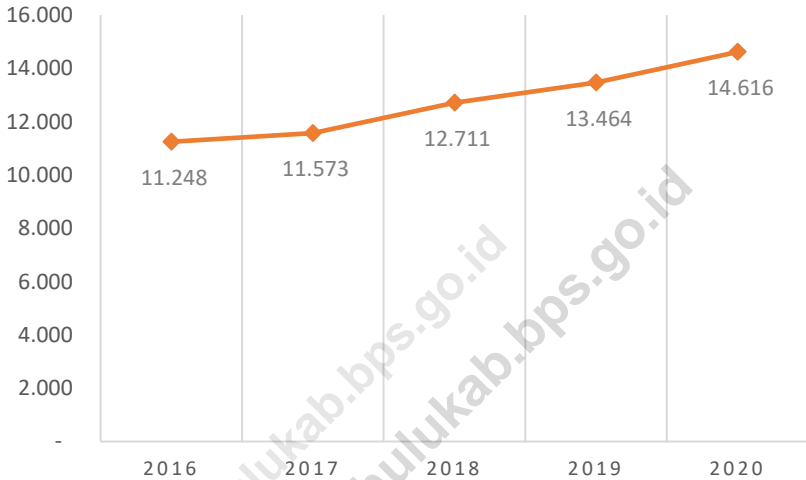
Electricity

Along with the increasing development in Kapuas Hulu, electricity demand is also getting larger, and therefore efforts to meet electricity needs require attention by exploiting mineral materials as a primary source that can produce electrical energy. Based on data obtained from the State Electricity Company (PLN) (table 6.2.2), the number of electricity subscribers in end of 2017 are 43,153 customers. Total value of sales in 2016 amounted to Rp. 67,139,031,041. -.

Drinking Water

Based on data obtained from the Regional Water Company (PDAM) Putussibau note that in 2020 recorded the number of customers as many as 14,616 customers drinking water (increased 8.55 percent from the previous year). For more details about the types of customers, the amount of water applied and the amount of water applied can be seen in Table 6.2.3 s/d of table 6.2.5.

Gambar 6 Jumlah Pelanggan Air Minum yang Disalurkan Menurut Jenis Pelanggan Pada PDAM Kapuas Hulu, 2016- 2020
Number of Customers for Water Supply Distributed by Type of Customer In Kapuas Hulu Local Water Company, 2016 – 2020



Tabel 6.1. Produksi Listrik PLN Ranting Putussibau, 2020
Table Electricity Production PLN Branch Putussibau, 2020

Bulan / Month	Produksi (KWh)	Terjual (KWh)	Pemakaian Oleh PLTD	Hilang (KWh)
(1)	(2)	(3)	(4)	(5)
01, Januari				
02, Februari				
03, Maret				
04, April				
05, Mei				
06, Juni				
07, Juli				
08, Agustus				
09, September				
10, Oktober				
11, November				
12, Desember				
2020				
2019				
2018				
2017	73 936 957	61 082 894	2 905 066	9 948 997
2016	68 338 996	63 387 885	25 75 392	4 951 111

Sumber/source: PLN Wilayah V Ranting Puussibau

Tabel 6.2. Jumlah Pelanggan dan nilai Penjualan Listrik di Kabupaten Kapuas Hulu, 2017
Table Number of Customers and Sales Electricity in Kapuas Hulu Regency, 2017

Bulan / Month		Jumlah Pelanggan	Nilai Penjualan (000 Rp)
(1)		(2)	(3)
01,	Januari	41 092	4 824 832 779
02,	Februari	41 162	4 453 558 216
03,	Maret	41 365	5 313 002 946
04,	April	41 626	5 388 362 051
05,	Mei	41 696	5 531 301 695
06,	Juni	41 960	6 264 594 839
07,	Juli	42 112	5 890 920 169
08,	Agustus	42 335	5 898 758 826
09,	September	42 456	5 492 626 188
10,	Oktober	42 595	5 894 730 544
11,	November	42 711	5 910 974 140
12,	Desember	43 153	6 275 368 648
Jumlah			67 139 031 041

Sumber/source : PLN Wilayah V Ranting Puussibau

Tabel 6.3. Jumlah Pelanggan Air Minum yang Disalurkan Menurut Jenis Pelanggan Pada PDAM Kapuas Hulu, 2016 - 2020
Number of Customers for Water Supply Distributed by Type of Customer In Kapuas Hulu Local Water Company, 2016 - 2020

Jenis Pelanggan	2016	2017	2018	2019	2020
(1)	(2)	(3)	(4)	(5)	(6)
01, Rumah Tempat Tinggal	10 198	10 450	11 605	12 274	13 417
02, Hotel / Niaga Besar	39	43	43	46	46
03, Badan Sosial dan Rumah Sakit / Sosial Khusus	234	251	269	318	331
04, Rumah Ibadah / Sosial Umum	25	26	25	0	
05, Instansi Pemerintah	103	101	95	97	101
06, Perusahaan dan Pertokoan / Niaga Kecil	645	699	671	722	717
07, Industri Besar	2	2	2	2	2
08, Pelabuhan	2	1	1	1	2
Jumlah	11 248	11 573	12 711	13 464	14 616

Sumber/source: Perusahaan Daerah Air Minum Puussibau

Tabel 6.4. Banyaknya Air Minum (M³) yang Disalurkan Menurut Jenis Pelanggan Pada PDAM Kapuas Hulu, 2016-2020
Number of Water Supply Distributed by Type of Customer In Kapuas Hulu Local Water Company, 2016-2020

Jenis Pelanggan		2016 ^{a)}	2017	2018	2019	2020
(1)		(2)	(3)	(4)	(5)	(6)
01,	Rumah Tempat Tinggal	2,231,214	2,515,174	2,711,887	2 909 805	2 866 812
02,	Hotel / Niaga Besar	23,508	25,893	23,295	42 919	39 534
03,	Badan Sosial dan Rumah Sakit / Sosial Khusus	73,423	90,383	93,591	97 568	82 039
04,	Rumah Ibadah / Sosial Umum	6,599	8,375	8,048	3 532	
05,	Instansi Pemerintah	42,354	44,584	51,566	49 538	47 960
06,	Perusahaan dan Pertokoan / Niaga Kecil	215,993	252,819	265,799	254 329	257 937
07,	Industri Besar	1,512	1,354	898	1 294	856
08,	Pelabuhan	-	193	71	180	371
	Kebocoran	1,460,239	1,544,748	2,053,674	2 656 225	2 942 783
Jumlah		4 054 842	4 483 523	5 208 829	6 015 390	6 238 292

Ket ^{a)} : Perbaikan

Sumber/source : Perusahaan Daerah Air Minum Puussibau

Tabel 6.5. Data Produksi Air, dan Penjualan Air PDAM Kapuas Hulu, 2020
Table Value Number of Water Production and Water Sales in Kapuas Hulu Local Water Company, 2020

	Kecamatan District	Jumlah Langganan (SR)	Jumlah Produksi Air (M³)	Jumlah Distribusi Air(M3)	Jumlah Kebocoran Air (M3)	Jumlah Penjualan Air (Rp)
	(1)	(2)	(3)	(4)		
1	Silat Hilir	453	161 319	119 893	29 443	416 146 200
2	Silat Hulu	458	208 708	189 734	43 781	157 233 750
3	Hulu Gurung	590	521 770	474 336	232 141	284 709 500
4	Bunut Hulu	-				
5	Mentebah	495	215 001	195 455	85 808	341 017 800
6	Bika	279	81 377	72 584	31 658	192 714 300
7	Kalis	292	108 738	100 571	49 949	259 623 000
8	Putussibau Selatan	2 937	1 377 057	1 274 614	608 752	3 346 254 200
9	Embaloh Hilir	433	83 083	72 913	14 054	297 254 500
10	Bunut Hilir	502	195 196	158 657	56 901	497 582 500
11	Boyan Tanjung	-				
12	Pengkadan	1 250	695 693	632 448	204 598	420 721 158
13	Jongkong	839	372 730	296 079	129 888	820 865 700
14	Selimbau	725	349 464	254 701	151 802	452 476 500
15	Suhaid	245	104 165	84 575	52 056	185 083 300
16	Seberuang	-				
17	Semitau	282	162 885	120 440	52 910	341 257 500
18	Empanang	-				
19	Puring Kencana	-				
20	Badau	977	44 194	40 176	31 667	10 254 800
21	Batang Lupar	-				
22	Embaloh Hulu	-				
23	Putussibau Utara	3 859	2 407 844	2 151 099	1 167 348	5 359 575 100
	Jumlah	14 616	7 089 224	6 238 275	2 942 756	13 382 769 808

Sumber/source: Perusahaan Daerah Air Minum Puussibau

7

**PARIWISATA
TOURISM**



WISNUS

9.743

WISMAN

15.364

<https://kapuashulukab.bps.go.id>
<https://kapuashulukab.bps.go.id>

PENJELASAN TEKNIS

Hotel adalah suatu bentuk akomodasi yang dikelola secara komersial, disediakan bagi setiap orang untuk memperoleh pelayanan penginapan, berikut makan dan minum.

Tamu Asing adalah setiap pengunjung yang mengunjungi suatu negara di luar tempat tinggalnya, didorong oleh satu atau beberapa keperluan tanpa bermaksud memperoleh penghasilan di tempat yang dikunjungi dan lamanya kunjungan tersebut tidak lebih dari 6 (enam) bulan.

Tamu Domestik yaitu tamu yang berasal dari dalam negeri.

TECHNICAL NOTES

Hotel is a form of commercially-run accommodation, provided for any person to obtain the services of the following lodging, eating and drinking.

Foreign Guests are any visitors that visit a country outside his home, driven by one or more of the purposes without intending gain earnings in the places visited and length of visit is not more than 6 months.

Domestic Guests namely those originating from within the country.

ULASAN

Pariwisata

Hotel merupakan salah satu unsur penting dalam menunjang kepariwisataan. Jumlah usaha akomodasi di Kapuas Hulu sampai dengan akhir tahun 2020 ada sebanyak 60 usaha akomodasi. Berdasarkan klasifikasinya, terdapat 8 akomodasi yang termasuk dalam klasifikasi hotel, dan 52 akomodasi belum termasuk dalam klasifikasi hotel.

Menurut hasil survei wisatawan, tahun 2020 ada sebanyak 2.339 wisatawan mancanegara yang berkunjung ke Kapuas Hulu dan sebanyak 6.805 wisatawan nusantara yang datang. Kunjungan wisatawan ke Kapuas Hulu paling banyak adalah di bulan Juni dan kemudian di bulan Januari.

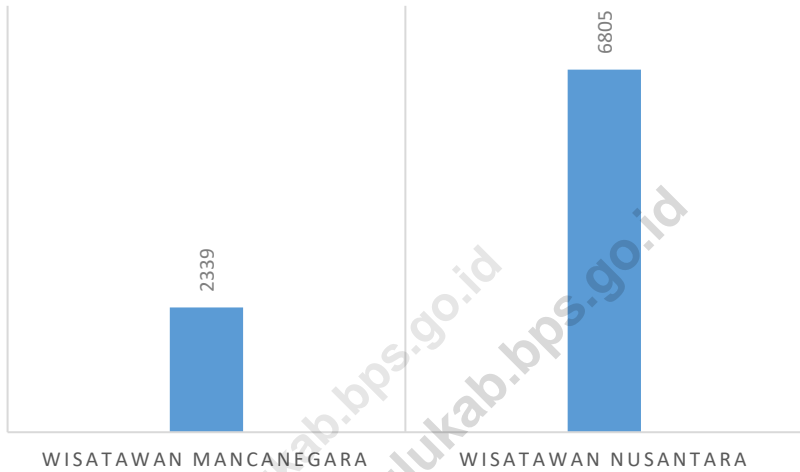
DESCRIPTION

Tourism

Hotel is one important element in supporting tourism. The number of accommodation businesses in Kapuas Hulu until the end of 2020 there are 60 accommodation businesses. Based on the classification, 8 accomodation are classified as hotel, and 52 accomodations are not included in the hotel classification.

According to the tourist survey results, in 2020 there were 2,339 foreign tourists visiting Kapuas Hulu and as many as 6,805 domestic tourists who arrived. The most tourists visit to Kapuas Hulu is in June and then in January.

Gambar 7 Jumlah Wisatawan Mancanegara dan Wisatawan Nusantara yang datang ke Kabupaten Kapuas Hulu, 2020
Number of Foreign and Domestic Guests in Kapuas Hulu Regency, 2020



7.1 HOTEL DAN PARIWISATA/*HOTEL AND TOURISM*

Tabel 7.1.1. Jumlah Hotel dan Akomodasi Lainnya Menurut Kecamatan di Kabupaten Kapuas Hulu, 2020
Number of Hotels and Other Accommodations By Classification in Kapuas Hulu Regency, 2020

	Kecamatan/ Subdistrict	Hotel	Akomodasi Lainnya	Jumlah
	(1)	(2)	(3)	(4)
1	Silat Hilir	-	1	1
2	Silat Hulu	-	1	1
3	Hulu Gurung	-	4	4
4	Bunut Hulu	-	-	-
5	Mentebah	-	1	1
6	Bika	-	-	-
7	Kalis	-	-	-
8	Putussibau Selatan	2	4	6
9	Embaloh Hilir	-	-	-
10	Bunut Hilir	-	-	-
11	Boyang Tanjung	-	-	-
12	Pengkadan	-	1	1
13	Jongkong	-	2	2
14	Selimbau	-	-	-
15	Suhaid	-	-	-
16	Seberuang	-	-	-
17	Semitau	-	4	4
18	Empanang	-	-	-
19	Puring Kencana	-	-	-
20	Badau	1	6	7
21	Batang Lupar	-	4	4
22	Embaloh Hulu	-	4	4
23	Putussibau Utara	5	20	25
	Kapuas Hulu	8	52	60

Sumber / source : Dinas Pemuda, Olahraga, dan Pariwisata Kab Kapuas Hulu

Tabel 7.1.2. Banyaknya Restoran/ Rumah Makan Menurut Kecamatan di Kabupaten Kapuas Hulu, 2020
Number of Restaurant By Subdistrict in Kapuas Hulu Regency, 2020

	Kecamatan/ Subdistrict	Jumlah
	(1)	(2)
1	Silat Hilir	-
2	Silat Hulu	4
3	Hulu Gurung	19
4	Bunut Hulu	3
5	Mentebah	4
6	Bika	-
7	Kalis	4
8	Putussibau Selatan	3
9	Embaloh Hilir	-
10	Bunut Hilir	-
11	Boyan Tanjung	8
12	Pengkadan	-
13	Jongkong	-
14	Selimbau	-
15	Suhaid	-
16	Seberuang	-
17	Semitau	18
18	Empanang	-
19	Puring Kencana	-
20	Badau	6
21	Batang Lupar	5
22	Embaloh Hulu	1
23	Putussibau Utara	41
	Kapuas Hulu	116

Sumber / source : Dinas Pemuda, Olahraga, dan Pariwisata Kab Kapuas Hulu

Tabel 7.1.3. Jumlah Kunjungan Wisatawan ke Kabupaten Kapuas Hulu, 2020
Table Number of Tourist Visits to Kapuas Hulu Regency, 2020

Bulan / Month	Wisatawan Mancanegara	Wisatawan Nusantara	Jumlah
(1)	(2)	(3)	(4)
01, Januari	849	1 976	2 825
02, Februari	742	608	1 350
03, Maret	485	594	1 079
04, April	0	0	0
05, Mei	0	0	0
06, Juni	0	0	0
07, Juli	46	597	643
08, Agustus	28	399	427
09, September	33	478	511
10, Oktober	54	693	747
11, November	39	446	485
12, Desember	63	1 014	1 077
2020	2 339	6 805	9 144

Sumber / source : Dinas Pemuda, Olahraga, dan Pariwisata Kab Kapuas Hulu

- Data Pengunjung TNBK dan TNDS (Balai Besar TNBKDS)
- Data Kunjungan ke Siyus/Cagar Budaya (Dinas Pendidikan & Kebudayaan Kab. Kapuas Hulu)
- Data WNA Pelintas tempat pemeriksaan Imigrasi PLBN Badau (Kantor Imigrasi Kelas III Putussibau)
- Data Pengunjung Kelompok Pengelola Pariwisata (KPP) (Dinas PORAPAR Kab. Kapuas Hulu)

8

TRANSPORTASI DAN KOMUNIKASI

TRANSPORTATION AND COMMUNICATION

RUSAK
RINGAN
15%

RUSAK
BERAT
24%

BAIK
29%

32%
SEDANG

Kondisi Jalan



<https://kapuashulukab.bps.go.id>
<https://kapuashulukab.bps.go.id>

PENJELASAN TEKNIS

Kapasitas Sentral Telepon adalah banyaknya telepon yang tersedia (enable capacity) yang telah dipasarkan dan siap untuk dipasarkan.

Paket pos adalah kemasan yang berisi barang dengan bentuk dan ukuran tertentu.

Wesel pos adalah sarana pelayanan pengiriman uang di dalam negeri dan ke luar negeri melalui pos yang paling sederhana dan ekonomis.

TECHNICAL NOTES

The Central Phone Capacity is the number of available phones (enable capacity) which has been marketed and are ready to be marketed.

Parcel post is the packaging containing the goods with a specific shape and size.

Postal money orders is the service of sending money domestically and abroad by post are the most simple and economical.

<https://kapuashulukab.bps.go.id>
<https://kapuashulukab.bps.go.id>

ULASAN

Transportasi dan komunikasi yang lancar sangat dibutuhkan guna mendukung pembangunan yang sedang dilaksanakan. Distribusi arus barang dan mobilisasi orang sangat penting bagi pembangunan ekonomi khususnya yang sedang dilaksanakan di Kapuas Hulu. Komunikasi yang lancar memegang peran vital dalam penyampaian informasi yang cepat dan tepat sehingga mampu meningkatkan daya saing Kabupaten Kapuas Hulu dengan kabupaten lainnya di Kalimantan Barat.

Perhubungan Darat

Sarana dan prasarana jalan mempunyai arti penting untuk kelancaran kegiatan ekonomi suatu daerah. Namun demikian sarana dan prasarana jalan yang ada di Kabupaten Kapuas Hulu masih sangat terbatas. Panjang jalan yang dikelola oleh pemerintah kabupaten Kapuas Hulu tahun 2017 sepanjang 1.108,330 km, dengan rincian jenis permukaan masing-masing yang diaspal 185,307 km, perkerasan beton 204,620 km, kerikil 392,115 km, dan tanah 326,288 km. Jalan yang sebagian besar masih berpermukaan tanah sangat bermasalah ketika musim penghujan datang. Ditambah lagi struktur tanah yang masih labil serta jenis tanah yang liat dan berlumpur menyebabkan jalan-jalan yang ada sangat sulit untuk dilalui.

Description

Transportation and communication are needed to support current development is being implemented. Distribution flows of goods and mobilization of people is very important for economic development especially those being implemented in Kapuas Hulu. Good communication holds a vital role in delivering information quick and accurate so as to increase the competitiveness of Kapuas Hulu Region with other regions in Kalimantan Barat.

Land Transportation

Facilities and road infrastructure has important meaning for the smooth operation of a regional economy. However, facilities and infrastructure of the existing road in Kapuas Hulu is still very limited. The length of district roads in the Kapuas Hulu in 2017 over 1,108.330 km, the details of each type of surface is paved were 185.307 km, Concrete pavement were 204.620 km, 392.115 km were gravel, and soil 326.288 km. Roads that are still soil is very problematic when the rainy season comes. This condition worse with the structure of the unstable of the unstable and soil type clay and mud caused roads are very difficult to pass.

Pos Dan Telekomunikasi

Lalu lintas berita, uang dan barang merupakan jaringan yang penting di setiap negara, di mana di bidang ini mempunyai jangkauan terhadap perkembangan kehidupan manusia dan menjadi faktor yang mempengaruhi proses perubahan yang terjadi dalam masyarakat. Peningkatan penyelenggaraan serta pembangunan pos dan telekomunikasi ini telah meningkatkan penyebaran informasi dalam segala aspek kehidupan.

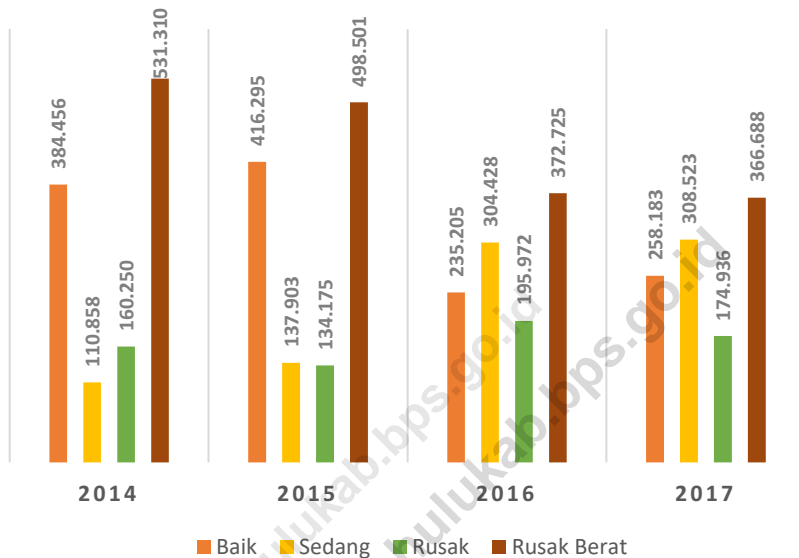
Berdasarkan data dari kantor Pos dan Giro Putussibau, dapat diketahui perkembangan kegiatan Pos dan Giro yang ada di Kabupaten Kapuas Hulu dapat dilihat pada table 8.2.1

Post and Telecommunications

Traffic news, money and goods is an important network in each country, where in this area has the reach to the development of human life and to factors that affect the process of change occurring in society. Improving the implementation and development of postal and telecommunications have increased the spread of information in all aspects of life.

Based on data from the Office of Post and Giro Putussibau, could be known the progress of Post and Giro in Kapuas Hulu District can be seen in Table 8.2.1.

Gambar 9 Panjang Jalan Menurut Kondisi Jalan di Kabupaten Kapuas Hulu, 2014- 2017
Picture Long Road by Road Condition in Kapuas Hulu Regency, 2014 - 2017



8.1 TRANSPORTASI/TRANSPORTATION

Tabel 8.1.1. Panjang Jalan Kabupaten Menurut Keadaan dan Status Jalan di Kabupaten Kapuas Hulu (km), 2016 - 2019
Length of District Road According to Condition and Status in Kapuas Hulu (km), 2016-2019

Keadaan	Jalan Kabupaten			
	2016 ^{*)}	2017	2018	2019
(1)	(2)	(3)	(4)	(5)
I Jenis Permukaan				
a. Diaspal	166,167	185,307	197,440	217,340
b. Kerikil	397,765	392,115	373,552	212,545
c. Tanah	343,460	326,288	219,079	368,978
d. Tidak dirinci	200,938 ^{**)}	204,620 ^{**)}	318,289	309,467
Jumlah	1 108,330	1 108,330	1 108,330	
II Kondisi Jalan				
a. Baik	235,205	258,183	301,319	
b. Sedang	304,428	308,523	328,127	
c. Rusak	195,972	174,936	159,656	
d. Rusak Berat	372,725	366,688	319,228	
Jumlah	1 108,330	1 108,330	1 108,330	
III Kelas Jalan				
a. Kelas I	-	-	-	
b. Kelas II	-	-	-	
c. Kelas III	-	-	-	
d. Kelas IIIA	-	-	-	
e. Kelas IIIB	-	-	-	
f. Kelas IIIC	1 108,330	1 108,330	1 108,330	
g. Tidak dirinci	-	-	-	
Jumlah	1 108,330	1 108,330	1 108,330	

Ket^{*)}: Tahun 2016 terdapat alih status jalan Kabupaten menjadi jalan Provinsi

**): Kategori tidak dirinci di 2016 adalah Perkerasan Beton

Sumber/source: Dinas Pekerjaan Umum, Bina Marga dan Sumber Daya Air Kab. Kapuas Hulu

Tabel 8.1.2. Panjang Jalan Kabupaten Menurut Kecamatan dan Jenis Permukaan Jalan di Kabupaten Kapuas Hulu, 2020
Length of District Road According to Condition and Status in Kapuas Hulu, 2020

Kecamatan / Subdistrict	Jenis Permukaan Jalan				
	Aspal	Perkerasan Beton	Kerikil	Tanah	Jumlah
(1)	(2)	(3)	(4)	(5)	(6)
1 Silat Hilir					
2 Silat Hulu					
3 Hulu Gurung					
4 Bunut Hulu					
5 Mentebah					
6 Bika					
7 Kalis					
8 Putussibau Selatan					
9 Embaloh Hilir					
10 Bunut Hilir					
11 Boyan Tanjung					
12 Pengkadan					
13 Jongkong					
14 Selimbau					
15 Suhaid					
16 Seberuang					
17 Semitau					
18 Empanang					
19 Puring Kencana					
20 Badau					
21 Batang Lupar					
22 Embaloh Hulu					
23 Putussibau Utara					
Kapuas Hulu					

Sumber/source: Dinas Pekerjaan Umum, Bina Marga dan Sumber Daya Air Kab. Kapuas Hulu

Tabel 8.1.3. Panjang Jalan Kabupaten Menurut Kecamatan dan Kondisi Jalan di Kabupaten Kapuas Hulu, 2020
Length of District Road According to Condition and Status in Kapuas Hulu, 2020

Kecamatan <i>District</i>	Kondisi Jalan				Jumlah
	Baik	Sedang	Rusak Ringan	Rusak Berat	
(1)	(2)	(3)	(4)	(5)	(6)
1. Silat Hilir					
2. Silat Hulu					
3. Hulu Gurung					
4. Bunut Hulu					
5. Mentebah					
6. Bika					
7. Kalis					
8. Putussibau Selatan					
9. Embaloh Hilir					
10. Bunut Hilir					
11. Boyan Tanjung					
12. Pengkadan					
13. Jongkong					
14. Selimbau					
15. Suhaid					
16. Seberuang					
17. Semitau					
18. Empanang					
19. Puring Kencana					
20. Badau					
21. Batang Lupar					
22. Embaloh Hulu					
23. Putussibau Utara					

Kapuas Hulu

Sumber/source : Dinas Pekerjaan Umum, Bina Marga dan Sumber Daya Air Kab. Kapuas Hulu

8.2 KOMUNIKASI/COMMUNICATION

Tabel 8.2.1. Jumlah Kantor Pos Pembantu Menurut Kecamatan di Kabupaten Kapuas Hulu, 2017-2020
Number of Auxiliary Post Office According to Districts in Kapuas Hulu, 2017-2020

Kecamatan District		2017	2018	2019	2020
(1)		(2)	(3)	(4)	(5)
1.	Silat Hilir	1	1	1	
2.	Silat Hulu	-	-	-	
3.	Hulu Gurung	1	1	1	
4.	Bunut Hulu	1	1	1	
5.	Mentebah	-	-	-	
6.	Bika	-	-	-	
7.	Kalis	-	-	-	
8.	Putussibau Selatan	-	-	-	
9.	Embaloh Hilir	-	-	-	
10.	Bunut Hilir	-	-	-	
11.	Boyan Tanjung	1	1	1	
12.	Pengkadan	-	-	-	
13.	Jongkong	-	-	-	
14.	Selimbau	-	-	-	
15.	Suhaid	1	1	1	
16.	Seberuang	-	-	-	
17.	Semitau	1	1	1	
18.	Empanang	1	1	1	
19.	Puring Kencana	1	1	1	
20.	Badau	1	1	1	
21.	Batang Lupar	1	1	1	
22.	Embaloh Hulu	-	-	-	
23.	Putussibau Utara	1	1	1	
Kapas Hulu		11	11	11	

Sumber/source: Kantor Pos dan Giro Kab. Kapuas Hulu

9

PERBANKAN, KOPERASI & HARGA-HARGA
BANKING, COOPERATIVE, AND PRICES

JUMLAH

Koperasi Aktif
2020



96

KOPERASI

JUMLAH

Koperasi Menurut Jenis



<https://kapuashulukab.bps.go.id>
<https://kapuashulukab.bps.go.id>

PENJELASAN TEKNIS

Koperasi adalah badan usaha yang beranggotakan orang-seorang atau badan hukum Koperasi dengan melandaskan kegiatannya berdasarkan prinsip Koperasi sekaligus sebagai gerakan ekonomi rakyat yang berdasar atas asas kekeluargaan.

Kopermas adalah Koperasi Peran Serta Masyarakat, yaitu koperasi yang memfokuskan usahanya di sektor kehutanan.

KPN adalah Koperasi Pegawai Negeri.

KSP adalah Koperasi Simpan Pinjam

KSU yaitu Koperasi Serba Usaha

KUD adalah Koperasi Unit Desa

TECHNICAL NOTES

Cooperative is a business entity that included those of a Cooperative or legal entities with the underpinning its activities based on the principles of the Cooperative movement as well as the people's economy which is based upon the principle of family.

Kopermas is Cooperative The role of the community, namely cooperative that focuses its efforts in forestry.

KPN is a co-operative civil servants

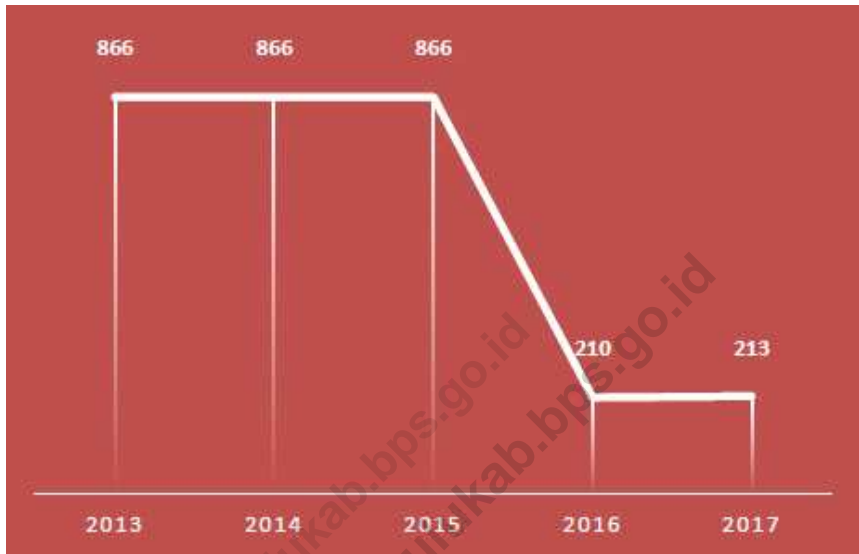
KSP is a Cooperative Loan

KSU multi purpose Cooperative

KUD is Cooperative Village Unit.

<https://kapuashulukab.bps.go.id>
<https://kapuashulukab.bps.go.id>

Gambar 8 Jumlah Koperasi di Kabupaten Kapuas Hulu, 2013-2017
Number of Cooperatives in Kapuas Hulu Regency, 2013-2017



9.1 KOPERASI/COOPERATIVE

Tabel 9.2.1. Jumlah Jumlah Koperasi Aktif Menurut Kecamatan di Kabupaten Kapuas Hulu, 2017-2020
Table *Number of Active Cooperative by Subdistrict in Kapuas Hulu Regency, 2017-2020*

Kecamatan/ Subdistrict		2017	2018	2019	2020
(1)		(2)	(3)	(4)	(5)
1	Silat Hilir	-	6	6	7
2	Silat Hulu	-	3	3	3
3	Hulu Gurung	3	3	3	3
4	Bunut Hulu	3	3	3	3
5	Mentebah	4	4	3	3
6	Bika	-	-	-	-
7	Kalis	2	2	2	3
8	Putussibau Selatan	13	13	9	9
9	Embaloh Hilir	3	3	2	3
10	Bunut Hilir	4	4	2	2
11	Boyan Tanjung	7	7	4	4
12	Pengkadan	3	3	3	3
13	Jongkong	3	3	3	3
14	Selimbau	3	3	3	3
15	Suhaid	2	2	2	2
16	Seberuang	-	2	3	3
17	Semitau	7	7	7	7
18	Empanang	-	2	2	2
19	Puring Kencana	-	2	2	2
20	Badau	-	3	2	4
21	Batang Lupar	-	1	-	-
22	Embaloh Hulu	-	3	2	2
23	Putussibau Utara	34	34	24	25
Kapuas Hulu		91	113	90	96

Sumber / source : Dinas Koperasi, UKM, dan Perdagangan Kab Kapuas Hulu

Tabel 9.2.2. Jumlah Koperasi Menurut Jenis Koperasi dan Kecamatan, 2020
Number of Cooperative by kind of Cooperative and Subdistrict in Kapuas Hulu Regency, 2020

Kecamatan/ Subdistrict	Jenis Koperasi/ Kind of Cooperative								
	Prim kopa d	Prim kopol	Kop. Karya wan	Kop. Wanita	Kop. Pensiun	Kop. Industri	Kop. Pasar	Kop. Sekunder	Kop. Pontr en
(1)	(2)	(3)	(4)	(5)	(6)	(7)	(8)	(9)	(10)
1 Silat Hilir	-	-	2	-	-	-	-	-	-
2 Silat Hulu	-	-	1	-	-	-	-	-	-
3 Hulu Gurung	-	-	-	-	-	-	-	-	1
4 Bunut Hulu	-	-	-	-	-	-	-	-	-
5 Mentebah	-	-	-	-	-	-	-	-	-
6 Bika	-	-	-	-	-	-	-	-	-
7 Kalis	-	-	-	-	-	-	-	-	-
8 Putussibau Selatan	-	-	-	-	-	-	-	-	-
9 Embaloh Hilir	-	-	-	-	-	-	-	-	-
10 Bunut Hilir	-	-	-	1	-	-	-	-	-
11 Boyan Tanjung	-	-	-	-	-	-	-	-	-
12 Pengkadan	-	-	-	1	-	-	-	-	-
13 Jongkong	-	-	-	-	-	-	-	-	-
14 Selimbau	-	-	-	-	-	-	-	-	-
15 Suhaid	-	-	1	-	-	-	-	-	-
16 Seberuang	-	-	-	-	-	-	-	-	-
17 Semitau	-	-	2	-	-	-	-	-	-
18 Empanang	-	-	-	-	-	-	-	-	-
19 Puring Kencana	-	-	-	-	-	-	-	-	-
20 Badau	-	-	-	-	-	-	-	-	-
21 Batang Lupar	-	-	-	-	-	-	-	-	-
22 Embaloh Hulu	-	-	-	2	-	-	-	-	-
23 Putussibau Utara	2	2	4	6	2	1	2	1	1
Kapuas Hulu	2	2	10	11	2	1	2	1	2

Sumber / source : Dinas Koperasi, UKM, dan Perdagangan Kab Kapuas Hulu

Lanjutan Tabel 9.1.2

Kecamatan/ Subdistrict	Jenis Koperasi/ Kind of Cooperative									
	KUD	KPN	KSP	KSU	Kop. Perta nian	Kop. Kebun Karet	Kop. Perik anan	Kop. Kebun Sawit	Kop. Lain nya	
(1)	(11)	(12)	(13)	(14)	(15)	(16)	(17)	(18)	(19)	
1 Silat Hilir	3	-	1	3	-	-	-	1	3	
2 Silat Hulu	-	-	2	2	-	-	-	1	2	
3 Hulu Gurung	2	-	1	-	1	-	-	-	3	
4 Bunut Hulu	-	-	-	4	1	-	-	-	1	
5 Mentebah	-	-	-	4	-	-	-	1	4	
6 Bika	-	-	-	-	-	-	-	-	-	
7 Kalis	-	1	-	1	-	-	-	-	2	
8 Putussibau Selatan	1	3	1	11	-	-	-	-	6	
9 Embalah Hilir	-	-	-	5	1	-	-	-	3	
10 Bunut Hilir	-	1	-	7	-	-	-	-	1	
11 Boyan Tanjung	2	-	-	5	-	-	-	1	4	
12 Pengkadan	-	-	1	4	-	-	-	1	2	
13 Jongkong	1	-	-	4	-	-	-	-	2	
14 Selimbau	1	1	2	2	-	-	1	-	2	
15 Suhaid	3	-	-	4	-	-	-	1	1	
16 Seberuang	1	-	1	1	-	-	-	1	7	
17 Semitau	2	1	-	-	-	-	-	3	5	
18 Empanang	1	-	-	-	-	-	-	2	-	
19 Puring Kencana	-	1	-	-	-	-	-	-	2	
20 Badau	1	-	2	-	1	-	-	2	2	
21 Batang Lupar	1	-	-	4	-	-	-	1	-	
22 Embalah Hulu	-	2	-	3	1	1	-	-	3	
23 Putussibau Utara	-	10	4	19	2	-	2	1	5	
Kapas Hulu	19	20	15	83	7	1	3	16	60	

Sumber / source : Dinas Koperasi, UKM, dan Perdagangan Kab Kapuas Hulu

9.2 PERBANKAN/*BANKING*

Tabel 9.2.1. Jumlah Penghimpunan Dana Dari Pihak Ketiga Pada Bank Rakyat Indonesia (BRI) Putussibau (000 000 Rp), 2020
Total Deposits From Third Parties In Bank Rakyat Indonesia (BRI) Putussibau (000 000 Rp), 2020

Bulan / Month	Giro	Deposito	Tabungan	Jumlah
(1)	(2)	(3)	(4)	(5)
01. Januari	78 972	77 194	393 362	549 528
02. Februari	62 944	78 194	385 064	526 202
03. Maret	62 594	79 883	381 748	524 225
04. April	62 775	80 789	392 705	536 269
05. Mei	63 570	80 056	399 710	543 336
06. Juni	62 121	80 204	413 364	555 688
07. Juli	70 937	78 386	423 984	573 307
08. Agustus	70 309	86 643	449 053	606 005
09. September	74 614	74 448	463 255	612 317
10. Oktober	81 240	74 873	436 927	593 040
11. November	60 384	74 158	482 071	616 612
12. Desember	64 655	78 898	508 547	652 101

Sumber/source : PT. Bank Rakyat Indonesia Cabang Putussibau

Tabel

Table 9.2.2. Posisi Tabungan dan Penabung Pada Bank Rakyat Indonesia (BRI) Putussibau (000 000 Rp), 2020
Savings and Savers positions at Bank Rakyat Indonesia (BRI) Putussibau (000 000 Rp), 2020

Bulan/ Month	SIMPEDES		BRITAMA		TABUNGAN HAJI	
	Nasabah	Nominal	Nasabah	Nominal	Nasabah	Nominal
(1)	(2)	(3)	(4)	(5)	(6)	(7)
01. Januari	85 791	271 478	13 644	107 561	2 440	7 992
02. Februari	86 548	271 413	13 692	99 692	2 436	9 997
03. Maret	87 210	266 655	13 711	101 036	2 411	7 827
04. April	87 979	280 526	13 722	98 413	2 407	7 736
05. Mei	88 785	282 454	13 728	102 859	2 404	7 743
06. Juni	89 785	293 022	13 881	105 527	2 401	7 958
07. Juli	90 649	304 167	14 300	106 265	2 397	7 895
08. Agustus	93 692	314 080	18 300	120 785	2 190	7 887
09. September	95 566	325 135	18 552	124 270	2 190	7 855
10. Oktober	98 054	330 623	18 897	92 034	2 386	7 866
11. November	100 033	342 651	18 337	124 599	2 386	7 879
12. Desember	105 950	361 043	18 107	132 938	2 401	7 894

Sumber/source: PT. Bank Rakyat Indonesia Cabang Putussibau

Tabel 9.2.3. Penyaluran Kredit Pada Bank Rakyat Indonesia (BRI) Putussibau (000 000 Rp), 2020
Table
Credit Distribution at Bank Rakyat Indonesia (BRI) Putussibau (000 000 Rp), 2020

Bulan / Month	Kredit Pegawai	Kredit Konsumtif	Kredit Usaha	Jumlah
(1)	(2)	(3)	(4)	(5)
01. Januari	186 117	4 645	413 026	603 788
02. Februari	186 890	4 593	424 513	615 997
03. Maret	187 354	4 553	434 411	626 318
04. April	186 664	4 524	431 101	622 289
05. Mei	186 484	4 494	431 570	622 547
06. Juni	186 826	4 463	439 534	630 823
07. Juli	188 195	4 430	449 704	642 329
08. Agustus	188 112	4 400	460 339	652 850
09. September	189 681	4 367	476 190	670 239
10. Oktober	188 961	4 336	476 942	670 239
11. November	187 991	4 305	476 943	670 239
12. Desember	189 346	4 275	476 618	670 239

Sumber/source : PT. Bank Rakyat Indonesia Cabang Putussibau

<https://kapuashulukab.bps.go.id>
<https://kapuashulukab.bps.go.id>

10

PENGELUARAN PENDUDUK
POPULATION EXPENDITURE

PERSENTASE

Pengeluaran Per Kapita Sebulan
Menurut Kelompok Komoditas

Makanan/Food

52,61%



Bukan Makanan/Non-Food

47,39%



<https://kapuashulukab.bps.go.id>
<https://kapuashulukab.bps.go.id>

PENJELASAN TEKNIS

Pengeluaran rata-rata per kapita adalah biaya yang dikeluarkan untuk konsumsi semua anggota rumah tangga selama sebulan baik yang berasal dari pembelian, pemberian maupun produksi sendiri dibagi dengan banyaknya anggota rumah tangga dalam rumah tangga tersebut.

Konsumsi rumah tangga dibedakan atas konsumsi makanan maupun bukan makanan tanpa memperhatikan asal barang dan terbatas pada pengeluaran untuk kebutuhan rumah tangga saja, tidak termasuk konsumsi/ pengeluaran untuk keperluan usaha atau yang diberikan kepada pihak lain.

TECHNICAL NOTES

***Average expenditure per capita** is the cost incurred for the consumption of all household members for a month either from the purchase, granting or production itself divided by the number of household members in the household.*

***Household consumption** is differentiated from food or non-food consumption regardless of the origin of the goods and limited to household expenditures only, excluding consumption / expenses for business purposes or provided to other parties*

POPULATION EXPENDITURE

ULASAN

Berdasarkan Survei Sosial Ekonomi Nasional Bulan Maret 2020 rata-rata pengeluaran per kapita Kabupaten Kapuas Hulu untuk bahan makanan dan bukan bahan makanan sebesar Rp.1.026.137,-. Rata-rata pengeluaran per kapita sebulan untuk bukan makanan sebesar Rp.xxx,-. Kelompok pengeluaran untuk makanan yang tertinggi terdapat pada komoditas makanan dan minuman jadi, yaitu sebesar xx persen.

DESCRIPTION

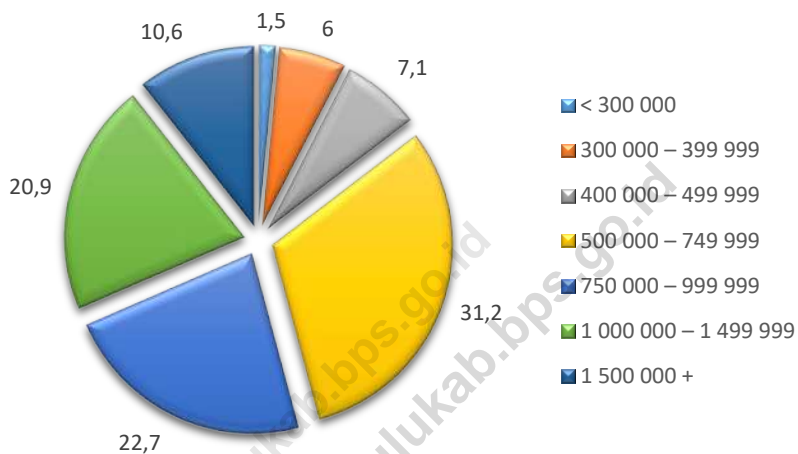
Average expenditure per capita is the cost incurred for the consumption of all household members for a month either from the purchase, granting or production itself divided by the number of household members in the household.

<https://kapuashulukab.bps.go.id>
<https://kapuashulukab.bps.go.id>

Gambar
Picture

11

Persentase Penduduk Menurut Golongan Pengeluaran Per Kapita Sebulan di Kabupaten Kapuas Hulu, 2019
Percentage of Population by Per Capita Expenditure Group per month in Kapuas Hulu Regency, 2019



POPULATION EXPENDITURE

Tabel 10.1. Rata-rata Pengeluaran Per Kapita Sebulan Menurut Kelompok Komoditas di Kabupaten Kapuas Hulu, 2019 dan 2020
Monthly Average Expenditure Per Capita by Commodity Group (rupiahs) in Kapuas Hulu Regency, 2019 and 2020

Kelompok Komoditas <i>Commodity Group</i>	2019	2020
(1)	(2)	(3)
Makanan/Food		
Padi-padian	91 537	
Umbi-umbian	4 370	
Ikan/Udang/Cumi/Kerang	66 853	
Daging	35 898	
Telur dan susu	31 813	
Sayur-sayuran	43 506	
Kacang-kacangan	5 278	
Buah-buahan	16 687	
Minyak dan Kelapa	11 788	
Bahan Minuman	21 426	
Bumbu-bumbuan	9 854	
Konsumsi lainnya	15 603	
Makanan dan Minuman Jadi	103 627	
Rokok	89 802	
Jumlah Makanan/Total	548 042	548 243
Bukan Makanan/Non-Food		
Perumahan dan fasilitas rumah tangga	270.900	
Aneka barang dan jasa	92.567	
Pakaian, alas kaki, dan tutup kepala	21.835	
Barang yang tahan lama	61.249	
Pajak, pungutan, dan asuransi	20.888	
Keperluan pesta dan upacara	10.655	
Jumlah Bukan Makanan/Total	478.095	493 759

Sumber / source : Survei Sosial Ekonomi Nasional, Maret 2020

Tabel 10.2. Persentase Pengeluaran Per Kapita Sebulan Menurut Kelompok Komoditas di Kabupaten Kapuas Hulu, 2019 dan 2020
Percentage of Monthly Expenditure Per Capita by Commodity Group (rupiahs) in Kapuas Hulu Regency, 2019 and 2020

Kelompok Komoditas	2019	2020
<i>Commodity Group</i>		
(1)	(2)	(3)
Makanan/Food		
Padi-padian	8,92	
Umbi-umbian	0,43	
Ikan/Udang/Cumi/Kerang	6,51	
Daging	3,5	
Telur dan susu	3,1	
Sayur-sayuran	4,24	
Kacang-kacangan	0,51	
Buah-buahan	1,63	
Minyak dan Kelapa	1,15	
Bahan Minuman	2,09	
Bumbu-bumbuan	0,96	
Konsumsi lainnya	1,52	
Makanan dan Minuman Jadi	10,1	
Rokok	8,75	
Jumlah Makanan/Total	53,41	52,61
Bukan Makanan/Non-Food		
Perumahan dan fasilitas rumah tangga	26,40	
Aneka barang dan jasa	9,02	
Pakaian, alas kaki, dan tutup kepala	2,13	
Barang yang tahan lama	5,97	
Pajak, pungutan, dan asuransi	2,04	
Keperluan pesta dan upacara	1,04	
Jumlah Bukan Makanan/Total	46,59	47,39

Sumber / source : Survei Sosial Ekonomi Nasional, Maret 2020

POPULATION EXPENDITURE

Tabel 10.3. Persentase Penduduk Menurut Golongan Pengeluaran Per Kapita Sebulan di Kabupaten Kapuas Hulu, 2019 dan 2020
Percentage of Population by Per Capita Expenditure Group per month in Kapuas Hulu Regency, 2019 and 2020

Golongan Pengeluaran (rupiah)	2019	2020
(1)	(2)	(3)
< 500 000	16,4	
500 000 – 749 999	26,9	
750 000 – 999 999	21,0	
1 000 000 – 1 499 999	17,4	
1 500 000 +	18,3	
Jumlah	100,0	100,0

Sumber / source : Survei Sosial Ekonomi Nasional, Maret 2020



PERDAGANGAN

TRADE

JUMLAH

**Perusahaan yang Izinnya Tervalidasi
Melalui Sistem OSS 2020**

707 perusahaan



JUMLAH

**Perusahaan Perdagangan yang Terdaftar
Melalui Sistem OSS 2020**

130 perusahaan

<https://kapuashulukab.bps.go.id>
<https://kapuashulukab.bps.go.id>

DAFTAR ISTILAH

Toko adalah bangunan gedung dengan fungsi usaha yang digunakan untuk menjual barang dan terdiri dari hanya satu penjual.

GLOSSARY

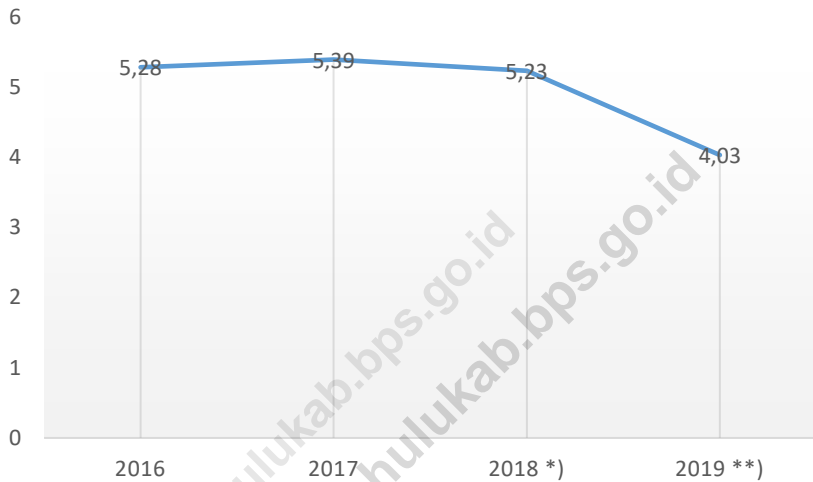
Store is the building with the function of business that used to sell goods and consists of only one seller.

<https://kapuashulukab.bps.go.id>
<https://kapuashulukab.bps.go.id>

<https://kapuashulukab.bps.go.id>
<https://kapuashulukab.bps.go.id>

Gambar 9

Laju Pertumbuhan Produk Domestik Regional Bruto Kabupaten Kapuas Hulu Atas Dasar Harga Konstan 2010 Menurut Lapangan Usaha (persen), 2016-2020
Growth Rate of Gross Regional Domestic Product of Kapuas Hulu Regency at 2010 Constant Market Prices by Industry (percent), 2016-2020



TRADE

Tabel 11.1 Jumlah Perusahaan yang Izinnya Tervalidasi Melalui Sistem OSS di Kabupaten Kapuas Hulu, 2020
Number of Companies Validated through OSS System in Kapuas Hulu Regency, 2020

Sektor Sector	2020
(1)	(4)
Energi dan Sumber Daya Mineral	6
Ketenagalistrikan	0
Pertanian dan Perkebunan	5
Lingkungan Hidup dan Kehutanan	6
Pekerjaan Umum dan Perumahan Rakyat	82
Kelautan dan Perikanan	0
Kesehatan	2
Obat dan Makanan	0
Perindustrian	0
Perdagangan	13
Perhubungan	0
Komunikasi dan Informatika	0
Keuangan	0
Pariwisata	1
Pendidikan dan Kebudayaan	19
Pendidikan Tinggi	0
Agama dan Kebudayaan	0
Ketenagakerjaan	0
Kepolisian	0
Perkoperasian dan Usaha Mikro, Kecil, Menengah	573*
Ketenaganukliran	0
Jumlah/ total	707

Ket : *) terdiri dari 2 Perusahaan Non-UMK dan 571 Perusahaan UMK

Sumber/source : Dinas Penanaman Modal dan Perizinan Terpadu Satu Pintu Kab Kapuas Hulu

Tabel 11.2 Jumlah Perusahaan Perdagangan yang Terdaftar Melalui Sistem OSS di Kabupaten Kapuas Hulu, 2018-2020
Number of Trading Companies Registered through OSS System in Kapuas Hulu Regency, 2018-2020

Sektor ¹ Sector	2018	2019	2020
(1)	(2)	(3)	(4)
PT	4	5	26
CV / Firma	7	30	79
PD	1	4	0
PO	26	31	1
Toko Obat	1	0	0
Apotik	2	0	1
Bengkel Motor	0	0	0
Bengkel Mobil	0	0	0
Depot Air Minum	2	0	0
Hotel	0	0	0
Rumah Makan	0	0	0
Bengkel Las	0	0	0
Klinik Kesehatan	0	0	1
PAUD	0	0	20
Catering	1	0	0
Cafe	1	0	0
Koperasi	n/a	n/a	2
Jumlah/ total	47	70	130

Ket : ¹ tidak termasuk izin perusahaan UMK

Sumber/source : Dinas Penanaman Modal dan Perizinan Terpadu Satu Pintu Kab Kapuas Hulu

<https://kapuashulukab.bps.go.id>
<https://kapuashulukab.bps.go.id>

12

SISTEM NERACA REGIONAL

SYSTEM OF REGIONAL ACCOUNT

LAJU PERTUMBUHAN

Produk Domestik Regional Bruto
Kabupaten Kapuas Hulu
Atas Dasar Harga Konstan 2010
Menurut Lapangan Usaha (persen)

-2,43%

**Angka Sangat Sementara



<https://kapuashulukab.bps.go.id>
<https://kapuashulukab.bps.go.id>

DAFTAR ISTILAH

Inflasi adalah kenaikan harga barang dan jasa secara umum dimana barang dan jasa tersebut merupakan kebutuhan pokok masyarakat atau turunnya daya jual mata uang suatu negara.

Produk Domestik Regional Bruto adalah merupakan salah satu indikator penting untuk mengetahui kondisi ekonomi di suatu daerah dalam suatu periode tertentu, baik atas dasar harga berlaku maupun atas dasar harga konstan.

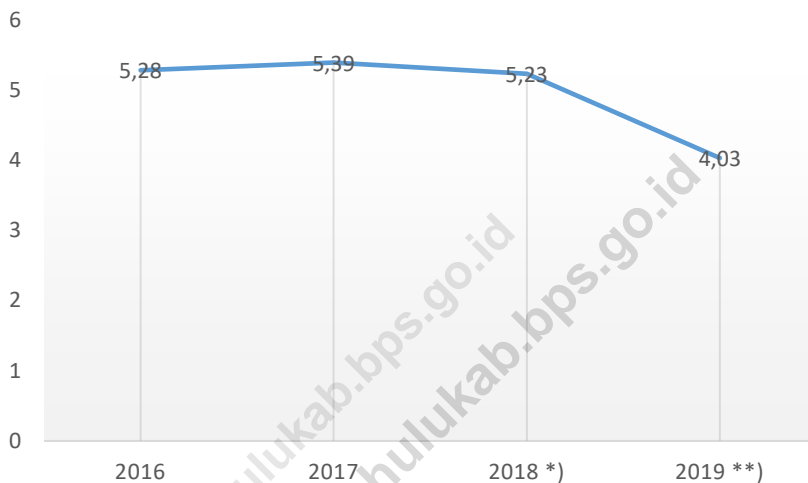
GLOSSARY

Inflation is the increase in the price of goods and services in General where such goods and services is a basic requirement of society or the decline of the selling power of a country's currency.

Gross Regional Domestic Product it is one of the indicators is important to know the condition of the economy in an area within a certain period, either on the basis of rates in force or on the basis of constant prices.

<https://kapuashulukab.bps.go.id>
<https://kapuashulukab.bps.go.id>

Gambar 10 Laju Pertumbuhan Produk Domestik Regional Bruto Kabupaten Kapuas Hulu Atas Dasar Harga Konstan 2010 Menurut Lapangan Usaha (persen), 2016-2020
Growth Rate of Gross Regional Domestic Product of Kapuas Hulu Regency at 2010 Constant Market Prices by Industry (percent), 2016-2020



12.1 PENDAPATAN REGIONAL

Tabel 12.1.1. Produk Domestik Regional Bruto Kabupaten Kapuas Hulu Atas Dasar Harga Berlaku Menurut Lapangan Usaha (juta rupiah), 2017-2020
Gross Regional Domestic Product of Kapuas Hulu Regency at Current Market Prices by Industry (million rupiahs), 2017-2020

Lapangan Usaha/ Industry	2017	2018^{*)}	2019^{**)}	2020^{**)}
(1)	(2)	(3)	(4)	(5)
A, Pertanian, Kehutanan, dan Perikanan / <i>Agriculture, Forestry and Fishing</i>	1 937 601,94	2 081 535,87	2 248 069,29	2 366 683,23
B, Pertambangan dan Penggalian/ <i>Mining and Quarrying</i>	705 553,55	746 037,36	793 894,11	824 466,25
C, Industri Pengolahan / <i>Manufacturing</i>	962 652,28	1 057 887,28	1 158 774,30	1 160 539,55
D, Pengadaan Listrik dan Gas/ <i>Electricity and Gas</i>	493,44	542,20	595,66	593,16
E, Pengadaan Air, Pengelolaan Sampah, Limbah dan Daur Ulang/ <i>Water Supply, Waste and Recycling</i>	8 178,40	8 316,91	8 741,48	9 023,62
F, Konstruksi/ <i>Construction</i>	1 951 593,99	2 145 012,74	2 291 014,80	2 306 623,52
G, Perdagangan Besar dan Eceran; Reparasi Mobil dan Sepeda Motor/ <i>Wholesale and Retail Trade</i>	978 422,40	1 055 341,03	1 149 745,52	1 065 314,11
H, Transportasi dan Pergudangan / <i>Transportation and Storage</i>	125 088,29	138 324,65	156 145,44	156 717,84
I, Penyedia Akomodasi dan Makan Minum / <i>Accommodation and Food Service</i>	164 126,01	178 664,05	195 386,44	172 311,86
J, Informasi dan Komunikasi / <i>Information and Communication</i>	297 208,92	336 470,00	376 308,81	407 156,32
K, Jasa Keuangan dan Asuransi / <i>Financial and Insurance Activities</i>	145 742,49	154 946,96	160 992,73	150 479,93
L, Real Estate / <i>Real Estate Activities</i>	210 827,01	227 438,82	246 614,93	246 549,23
M,N, Jasa Perusahaan / <i>Business Activities</i>	43 589,80	46 977,58	51 100,62	47 644,41
O, Administrasi Pemerintahan, Pertahanan dan Jaminan Sosial Wajib / <i>Public Administration and Defence; Compulsory Social Security</i>	614 505,47	685 333,22	759 341,38	796 828,40
P, Jasa Pendidikan / <i>Education</i>	312 130,21	328 395,62	347 893,16	321 643,07
Q, Jasa Kesehatan dan Kegiatan Sosial / <i>Human Health and Social Work Activities</i>	145 619,21	155 195,35	173 580,91	187 873,93
R, S, T, U, Jasa Lainnya / <i>Other Services Activities</i>	74 790,40	80 773,68	91 827,99	67 605,29
Produk Domestik Regional Bruto / Gross Regional Domestic Product	8 678 123,8	9 427 193,3	10 210 027,6	10 288 053,7

Ket *) : Angka Sementara / *Preliminary Figures*

**) : Angka Sangat Sementara / *Very Preliminary Figures*

Sumber/source : BPS Kabupaten Kapuas Hulu / *BPS – Statistics of Kapuas Hulu Regency*

Tabel 12.1.2. Produk Domestik Regional Bruto Kabupaten Kapuas Hulu Atas Dasar Harga Konstan 2010 Menurut Lapangan Usaha (juta rupiah), 2017-2020
Gross Regional Domestic Product of Kapuas Hulu Regency at 2010 Constant Market Prices by Industry (million rupiahs), 2017-2020

Lapangan Usaha/ Industry	2017	2018^(*)	2019^{**)}	2020^{**)}
(1)	(2)	(3)	(4)	(5)
A, Pertanian, Kehutanan, dan Perikanan / <i>Agriculture, Forestry and Fishing</i>	1 444 316,20	1 512 411,06	1 587 753,68	1 604 987,84
B, Pertambangan dan Penggalian/ <i>Mining and Quarrying</i>	459 850,63	468 876,49	476 578,31	470 429,71
C, Industri Pengolahan / <i>Manufacturing</i>	687 644,42	720 184,41	764 226,48	759 277,33
D, Pengadaan Listrik dan Gas/ <i>Electricity and Gas</i>	496,06	503,63	522,66	512,62
E, Pengadaan Air, Pengelolaan Sampah, Limbah dan Daur Ulang/ <i>Water Supply, Dair Ulang/Water Supply,</i>	7 119,02	7 126,54	7 470,54	7 656,99
F, Konstruksi/ <i>Construction</i>	1 128 817,84	1 180 647,26	1 181 641,22	1 124 609,73
G, Perdagangan Besar dan Eceran; Reparasi Mobil dan Sepeda Motor/ <i>Wholesale and</i>	690 217,70	721 086,94	750 058,63	674 950,44
H, Transportasi dan Pergudangan / <i>Transportation and Storage</i>	882 73,21	93 663,99	99 378,49	89 207,15
I, Penyedia Akomodasi dan Makan Minum / <i>Accommodation and Food Service</i>	115 766,66	121 305,27	127 977,79	108 059,82
J, Informasi dan Komunikasi / <i>Information and Communication</i>	245 111,20	271 555,79	294 270,23	314 927,60
K, Jasa Keuangan dan Asuransi / <i>Financial and Insurance Activities</i>	110 778,27	116 290,32	118 863,20	112 622,34
L, Real Estate / <i>Real Estate Activities</i>	148 922,46	153 120,26	156 361,66	153 522,31
M,N, Jasa Perusahaan / <i>Business Activities</i>	31 227,10	32 565,71	33 804,34	32 262,48
O, Administrasi Pemerintahan, Pertahanan dan Jaminan Sosial Wajib / <i>Public Administration and Defence; Compulsory Social Security</i>	335 282,71	355 382,28	376 961,79	382 657,90
P, Jasa Pendidikan / <i>Education</i>	228 074,26	233 467,94	238 307,95	227 754,07
Q, Jasa Kesehatan dan Kegiatan Sosial / <i>Human Health and Social Work Activities</i>	102 181,17	107 469,60	113 566,97	120 772,27
R, S, T, U, Jasa Lainnya / <i>Other Services Activities</i>	57 664,14	60 294,25	64 936,62	53 296,03
Produk Domestik Regional Bruto / Gross Regional Domestic Product	5 881 743,1	6 155 951,7	6 392 680,6	6 237 506,7

Ket^{*)} : Angka Sementara / *Preliminary Figures*

^{**)} : Angka Sangat Sementara / *Very Preliminary Figures*

Sumber/source : BPS Kabupaten Kapuas Hulu / *BPS – Statistics of Kapuas Hulu Regency*

Tabel 12.1.3. Distribusi Persentase Produk Domestik Regional Bruto Kabupaten Kapuas Hulu Atas Dasar Harga Berlaku Menurut Lapangan Usaha (persen), 2017-2020
Percentage Distribution of Gross Regional Domestic Product of Kapuas Hulu Regency at Current Market Prices by Industry (percent), 2017-2020

Lapangan Usaha / Industry	2017	2018^{*)}	2019^{**)}	2020^{**)}
(1)	(2)	(3)	(4)	(5)
A, Pertanian, Kehutanan, dan Perikanan / <i>Agriculture, Forestry and Fishing</i>	22,33	22,08	22,02	23,00
B, Pertambangan dan Penggalian / <i>Mining and Quarrying</i>	8,13	7,91	7,78	8,01
C, Industri Pengolahan / <i>Manufacturing</i>	11,09	11,22	11,35	11,28
D, Pengadaan Listrik dan Gas / <i>Electricity and Gas</i>	0,01	0,01	0,01	0,01
E, Pengadaan Air, Pengelolaan Sampah, Limbah dan Daur Ulang / <i>Water Supply, Daur Ulang/Water Supply,</i>	0,09	0,09	0,09	0,09
F, Konstruksi / <i>Construction</i>	22,49	22,75	22,44	22,42
G, Perdagangan Besar dan Eceran; Reparasi Mobil dan Sepeda Motor / <i>Wholesale and Retail Trade; Motor Vehicle and Motorcycle Repairing</i>	11,27	11,19	11,26	10,35
H, Transportasi dan Pergudangan / <i>Transportation and Storage</i>	1,44	1,47	1,53	1,52
I, Penyedia Akomodasi dan Makan Minum / <i>Accommodation and Food Service</i>	1,89	1,90	1,91	1,67
J, Informasi dan Komunikasi / <i>Information and Communication</i>	3,42	3,57	3,69	3,96
K, Jasa Keuangan dan Asuransi / <i>Financial and Insurance Activities</i>	1,68	1,64	1,58	1,46
L, Real Estate / <i>Real Estate Activities</i>	2,43	2,41	2,42	2,40
M,N, Jasa Perusahaan / <i>Business Activities</i>	0,50	0,50	0,50	0,46
O, Administrasi Pemerintahan, Pertahanan dan Jaminan Sosial Wajib / <i>Public Administration and Defence; Compulsory Social Security</i>	7,08	7,27	7,44	7,75
P, Jasa Pendidikan / <i>Education</i>	3,60	3,48	3,41	3,13
Q, Jasa Kesehatan dan Kegiatan Sosial / <i>Human Health and Social Work Activities</i>	1,68	1,65	1,70	1,83
R, S, T, U, Jasa Lainnya / <i>Other Services Activities</i>	0,86	0,86	0,90	0,66
Produk Domestik Regional Bruto / Gross Regional Domestic Product	100,00	100,00	100,00	100,00

Ket *) : Angka Sementara / *Preliminary Figures*

**) : Angka Sangat Sementara / *Very Preliminary Figures*

Sumber/source : BPS Kabupaten Kapuas Hulu / *BPS – Statistics of Kapuas Hulu Regency*

Tabel 12.1.4. Laju Pertumbuhan Produk Domestik Regional Bruto Kabupaten Kapuas Hulu Atas Dasar Harga Konstan 2010 Menurut Lapangan Usaha (persen), 2017-2020
Growth Rate of Gross Regional Domestic Product of Kapuas Hulu Regency at 2010 Constant Market Prices by Industry (percent), 2017-2020

Lapangan Usaha / Industry	2017	2018	2019^{*)}	2020^{**)}
(1)	(2)	(3)	(4)	(5)
A, Pertanian, Kehutanan, dan Perikanan / <i>Agriculture, Forestry and Fishing</i>	4,46	4,71	4,98	1,09
B, Pertambangan dan Penggalian / <i>Mining and Quarrying</i>	5,56	1,96	1,64	-1,29
C, Industri Pengolahan / <i>Manufacturing</i>	5,36	4,73	6,12	-0,65
D, Pengadaan Listrik dan Gas / <i>Electricity and Gas</i>	2,14	1,53	3,78	-1,92
E, Pengadaan Air, Pengelolaan Sampah, Limbah dan Daur Ulang / <i>Water Supply,</i>	4,72	0,11	4,83	2,50
F, Konstruksi / <i>Construction</i>	6,75	4,59	0,08	-4,83
G, Perdagangan Besar dan Eceran; Reparasi Mobil dan Sepeda Motor / <i>Wholesale and</i>	3,35	4,47	4,02	-10,01
H, Transportasi dan Pergudangan / <i>Transportation and Storage</i>	4,59	6,11	6,10	-10,23
I, Penyedia Akomodasi dan Makan Minum / <i>Accommodation and Food Service</i>	5,13	4,78	5,50	-15,56
J, Informasi dan Komunikasi / <i>Information and Communication</i>	17,75	10,79	8,36	7,02
K, Jasa Keuangan dan Asuransi / <i>Financial and Insurance Activities</i>	4,77	4,98	2,21	-5,25
L, Real Estate / <i>Real Estate Activities</i>	3,73	2,82	2,12	-1,82
M,N, Jasa Perusahaan / <i>Business Activities</i>	2,91	4,29	3,80	-4,56
O, Administrasi Pemerintahan, Pertahanan dan Jaminan Sosial Wajib / <i>Public Administration and Defence; Compulsory Social Security</i>	4,95	5,99	6,07	1,51
P, Jasa Pendidikan / <i>Education</i>	2,19	2,36	2,07	-4,43
Q, Jasa Kesehatan dan Kegiatan Sosial / <i>Human Health and Social Work Activities</i>	3,76	5,18	5,67	6,34
R, S, T, U, Jasa Lainnya / <i>Other Services Activities</i>	7,15	4,56	7,70	-17,93
Produk Domestik Regional Bruto / Gross Regional Domestic Product	5,39	4,66	3,85	-2,43

Ket ^{*)} : Angka Sementara / *Preliminary Figures*

^{**)} : Angka Sangat Sementara / *Very Preliminary Figures*

Sumber / *source* : BPS Kabupaten Kapuas Hulu / *BPS – Statistics of Kapuas Hulu Regency*

Tabel 12.1.5. Indeks Harga Implisit Produk Domestik Regional Bruto Kabupaten Kapuas Hulu Menurut Lapangan Usaha (2010=100), 2017-2020
Table **Implicit Price Indices of Gross Regional Domestic Product of Kapuas Hulu Regency by Industry (2010=100), 2017-2020**

Lapangan Usaha / Industry	2017	2018	2019^{*)}	2020^{**)}
(1)	(2)	(3)	(4)	(5)
A, Pertanian, Kehutanan, dan Perikanan / <i>Agriculture, Forestry and Fishing</i>	134,15	137,63	141,59	147,46
B, Pertambangan dan Penggalian / <i>Mining and Quarrying</i>	153,43	159,11	166,58	175,26
C, Industri Pengolahan / <i>Manufacturing</i>	139,99	146,89	151,63	152,85
D, Pengadaan Listrik dan Gas / <i>Electricity and Gas</i>	99,47	107,66	113,97	115,71
E, Pengadaan Air, Pengelolaan Sampah, Limbah dan Daur Ulang / <i>Water Supply,</i>	114,88	116,70	117,01	117,85
F, Konstruksi / <i>Construction</i>	172,89	181,68	193,88	205,10
G, Perdagangan Besar dan Eceran; Reparasi Mobil dan Sepeda Motor / <i>Wholesale and</i>	141,76	146,35	153,29	157,84
H, Transportasi dan Pergudangan / <i>Transportation and Storage</i>	141,71	147,68	157,12	175,68
I, Penyedia Akomodasi dan Makan Minum / <i>Accommodation and Food Service</i>	141,77	147,28	152,67	159,46
J, Informasi dan Komunikasi / <i>Information and Communication</i>	121,25	123,90	127,88	129,29
K, Jasa Keuangan dan Asuransi / <i>Financial and Insurance Activities</i>	131,56	133,24	135,44	133,61
L, Real Estate / <i>Real Estate Activities</i>	141,57	148,54	157,72	160,60
M,N, Jasa Perusahaan / <i>Business Activities</i>	139,59	144,25	151,17	147,68
O, Administrasi Pemerintahan, Pertahanan dan Jaminan Sosial Wajib / <i>Public Administration and Defence; Compulsory Social Security</i>	183,28	192,84	201,44	208,24
P, Jasa Pendidikan / <i>Education</i>	136,85	140,66	145,98	141,22
Q, Jasa Kesehatan dan Kegiatan Sosial / <i>Human Health and Social Work Activities</i>	142,51	144,41	152,84	155,56
R, S, T, U, Jasa Lainnya / <i>Other Services Activities</i>	129,70	133,97	141,41	126,85
Produk Domestik Regional Bruto / Gross Regional Domestic Product	147,54	153,14	159,71	164,94

Ket *) : Angka Sementara / *Preliminary Figures*

***) : Angka Sangat Sementara / *Very Preliminary Figures*

Sumber/source : BPS Kabupaten Kapuas Hulu / *BPS – Statistics of Kapuas Hulu Regency*

Tabel 12.1.6. Laju Pertumbuhan Indeks Harga Implisit Produk Domestik Regional Bruto Kabupaten Kapuas Hulu Menurut Lapangan Usaha (persen), 2017-2020
Growth Rate of Implicit Price Indices of Gross Regional Domestic Product of Kapuas Hulu Regency by Industry (percent), 2017-2020

Lapangan Usaha / Industry	2017	2018	2019 ^{*)}	2020 ^{**)}
(1)	(2)	(3)	(4)	(5)
A, Pertanian, Kehutanan, dan Perikanan / <i>Agriculture, Forestry and Fishing</i>	4,19	2,59	2,88	4,15
B, Pertambangan dan Penggalian/ <i>Mining and Quarrying</i>	7,14	3,70	4,70	5,21
C, Industri Pengolahan / <i>Manufacturing</i>	5,61	4,93	3,22	0,81
D, Pengadaan Listrik dan Gas/ <i>Electricity and Gas</i>	10,08	8,23	5,86	1,53
E, Pengadaan Air, Pengelolaan Sampah, Limbah dan Daur Ulang/ <i>Water Supply, Dair Ulang</i>	5,19	1,59	0,26	0,71
F, Konstruksi/ <i>Construction</i>	5,66	5,09	6,72	5,79
G, Perdagangan Besar dan Eceran; Reparasi Mobil dan Sepeda Motor/ <i>Wholesale and Retail Trade</i>	3,05	3,24	4,74	2,97
H, Transportasi dan Pergudangan / <i>Transportation and Storage</i>	3,87	4,22	6,39	11,81
I, Penyedia Akomodasi dan Makan Minum / <i>Accommodation and Food Service</i>	3,82	3,89	3,66	4,45
J, Informasi dan Komunikasi / <i>Information and Communication</i>	5,37	2,19	3,21	1,10
K, Jasa Keuangan dan Asuransi / <i>Financial and Insurance Activities</i>	3,02	1,28	1,65	-1,35
L, Real Estate / <i>Real Estate Activities</i>	3,82	4,92	6,18	1,82
M,N, Jasa Perusahaan / <i>Business Activities</i>	3,56	3,34	4,79	-2,31
O, Administrasi Pemerintahan, Pertahanan dan Jaminan Sosial Wajib / <i>Public Administration and Defence; Compulsory Social Security</i>	8,72	5,22	4,46	3,37
P, Jasa Pendidikan / <i>Education</i>	3,05	2,78	3,79	-3,26
Q, Jasa Kesehatan dan Kegiatan Sosial / <i>Human Health and Social Work Activities</i>	2,71	1,33	5,84	1,78
R, S, T, U, Jasa Lainnya / <i>Other Services Activities</i>	2,45	3,29	5,56	-10,30
Produk Domestik Regional Bruto / Gross Regional Domestic Product	4,99	3,79	4,29	3,27

Ket^{*)} : Angka Sementara / *Preliminary Figures*

^{**)} : Angka Sangat Sementara / *Very Preliminary Figures*

Sumber/*source* : BPS Kabupaten Kapuas Hulu / *BPS – Statistics of Kapuas Hulu Regency*

Tabel 12.1.7. Produk Domestik Regional Bruto Atas Dasar Harga Berlaku Menurut Jenis Pengeluaran di Kabupaten Kapuas Hulu (miliar rupiah), 2016-2019
Gross Regional Domestic Product at Current Market Price by Type of Expenditure in Kapuas Hulu Regency by Industry (billion rupiahs), 2016-2019

Lapangan Usaha / Industry	2016	2017	2018 ^{*)}	2019 ^{*)}
(1)	(2)	(3)	(4)	(5)
Pengeluaran Konsumsi Rumah Tangga/ Household Consumption Expenditure	4 486 501	4 937 014	5 373 250	5 770 266
Pengeluaran Konsumsi LNPR/ NPISH Consumption Expenditure	27 124	29 825	31 694	34 547
Pengeluaran Konsumsi Pemerintah/ Government Consumption Expenditure	1 320 200	1 439 443	1 625 850	1 813 005
Pembentukan Modal Tetap Bruto/ Gross Fixed Capital Formation	2 710 685	2 896 067	3 091 986	3 190 133
Perubahan Inventori/ Goods and Services	26 987	29 177	160 353	218 354
Ekspor Barang dan Jasa/ Export of Goods and Services	- 729 005	- 653 402	- 803 578	- 740 654
Dikurangi: Impor Barang dan Jasa Less: Import of Goods and Services	4 486 501	4 937 014	5 373 250	5 770 266
Diskepanansi Statistik/ Statistical Discrepancies	27 124	29 825	31 694	34 547
Produk Domestik Regional Bruto/ Gross Regional Domestic Product	7 842 492	8 678 124	9 479 555	10 285 650

Ket *) : Angka Sementara / Preliminary Figures

**) : Angka Sangat Sementara / Very Preliminary Figures

Sumber/source : BPS Kabupaten Kapuas Hulu / BPS – Statistics of Kapuas Hulu Regency

Tabel 12.1.8. Produk Domestik Regional Bruto Atas Dasar Harga Konstan 2010 Menurut Jenis Pengeluaran di Kabupaten Kapuas Hulu (miliar rupiah), 2016-2019
Gross Regional Domestic Product at 2010 Constant Market Price by Type of Expenditure in Kapuas Hulu Regency by Industry (billion rupiahs), 2016-2019

Lapangan Usaha / Industry	2016	2017	2018 ^{*)}	2019 ^{*)}
(1)	(2)	(3)	(4)	(5)
Pengeluaran Konsumsi Rumah Tangga/ Household Consumption Expenditure	3 198 301	3 378 081	3 514 131	3 669 768
Pengeluaran Konsumsi LNPRT/ NPISH Consumption Expenditure	20 430	21 833	22 636	23 456
Pengeluaran Konsumsi Pemerintah/ Government Consumption Expenditure	939 633	971 621	1 040 233	1 135 026
Pembentukan Modal Tetap Bruto/ Gross Fixed Capital Formation	1 861 729	1 921 143	1 954 125	1 971 835
Perubahan Inventori/ Goods and Services	- 52 662	- 27 581	76 051	47 459
Ekspor Barang dan Jasa/ Export of Goods and Services	- 386 686	- 383 355	- 417 819	- 408 738
Dikurangi: Impor Barang dan Jasa Less: Import of Goods and Services	3 198 301	3 378 081	3 514 131	3 669 768
Diskepani Statistik/ Statistical Discrepancies	20 430	21 833	22 636	23 456
Produk Domestik Regional Bruto/ Gross Regional Domestic Product	5 580 747	5 881 742	6 189 356	6 438 806

Ket^{*)} : Angka Sementara / Preliminary Figures

^{**)} : Angka Sangat Sementara / Very Preliminary Figures

Sumber/source : BPS Kabupaten Kapuas Hulu / BPS – Statistics of Kapuas Hulu Regency

<https://kapuashulukab.bps.go.id>
<https://kapuashulukab.bps.go.id>

13

PERBANDINGAN ANTAR KABUPATEN/KOTA REGENCY/MUNICIPAL COMPARISON

JUMLAH

Penduduk Menurut Kabupaten/Kota di Provinsi Kalimantan Barat 2020 (Ribu)



<https://kapuashulukab.bps.go.id>
<https://kapuashulukab.bps.go.id>

DAFTAR ISTILAH

IPM (Indeks Pembangunan Manusia) adalah indeks komposit dari gabungan 4 (empat) indikator yaitu angka harapan hidup, angka melek huruf, rata-rata lama sekolah dan pengeluaran per kapita.

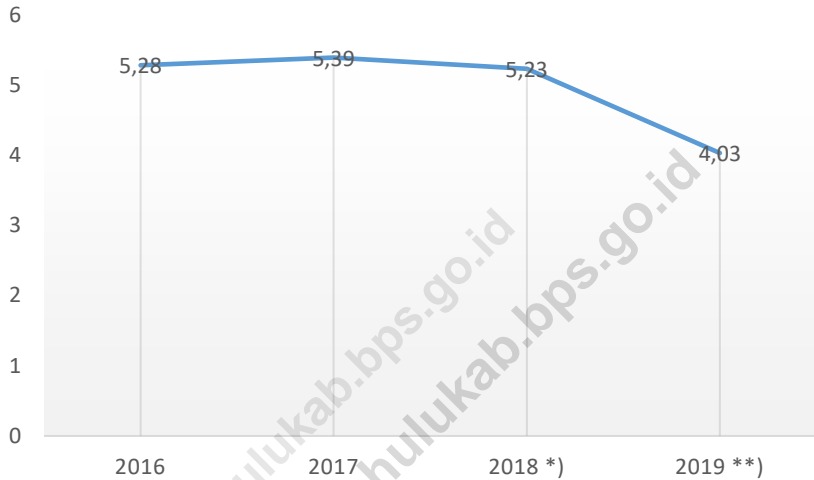
GLOSSARY

HDI (Human Development Index) the composite index is a composite of four indicator, i.e. life expectancy, the rate of literacy, the average of the old school and per capita spending.

<https://kapuashulukab.bps.go.id>
<https://kapuashulukab.bps.go.id>

<https://kapuashulukab.bps.go.id>
<https://kapuashulukab.bps.go.id>

Gambar 11 Laju Pertumbuhan Produk Domestik Regional Bruto Kabupaten Kapuas Hulu Atas Dasar Harga Konstan 2010 Menurut Lapangan Usaha (persen), 2016-2020
Growth Rate of Gross Regional Domestic Product of Kapuas Hulu Regency at 2010 Constant Market Prices by Industry (percent), 2016-2020



REGENCY/MUNICIPAL COMPARISON

Tabel 13.1.1. Jumlah Penduduk Menurut Kabupaten/Kota di Provinsi Kalimantan Barat (ribu), 2016-2020
Table **Population by Regency/Municipality in Kalimantan Barat Province (thousand), 2016-2020**

	Kabupaten/Kota Regency/City	2016	2017	2018	2019	2020
	(1)	(2)	(3)	(4)	(5)	(7)
1	Kab. Sambas	526,37	529,68	532,61	535,73	496,12
2	Kab. Bengkayang	242,79	247,08	251,32	255,26	215,28
3	Kab. Landak	362,73	367,79	372,61	377,31	329,65
4	Kab. Mempawah	255,13	258,22	261,30	264,23	234,02
5	Kab. Sanggau	451,21	457,70	464,00	470,22	408,47
6	Kab. Ketapang	485,12	495,09	504,01	512,78	427,46
7	Kab. Sintang	402,21	407,90	413,37	418,79	364,76
8	Kab. Kapuas Hulu	250,40	254,71	258,98	263,21	222,16
9	Kab. Sekadau	195,61	197,68	199,58	201,58	181,63
10	Kab. Melawi	199,12	202,31	205,30	208,42	178,65
11	Kab. Kayong Utara	107,27	109,10	110,90	112,72	95,59
12	Kab. Kubu Raya	554,81	562,92	570,91	579,33	500,97
13	Kota Pontianak	617,46	627,02	637,72	646,66	554,76
14	Kota Singkawang	211,51	215,30	219,06	222,91	186,46
	Kalimantan Barat	4 861,74	4 932,50	5 001,66	5 069,13	4 395,98

Sumber/source : BPS Provinsi Kalimantan Barat/BPS – Statistics of Kalimantan Barat

Tabel 13.1.2. Laju Pertumbuhan Produk Domestik Regional Bruto Atas Dasar harga Konstan 2010 Menurut Kabupaten/Kota di Provinsi Kalimantan Barat (persen), 2016-2020
Rate of Growth of Gross Regional Domestic Product at Constant 2010 Price by Regency/Municipality in Kalimantan Barat Province (percent), 2016-2020

	Kabupaten/Kota Regency/City	2016	2017	2018	2019^{*)}	2020^{**)}
	(1)	(2)	(3)	(4)	(5)	(7)
1	Kab. Sambas	5,24	5,06	4,93	4,76	-2,02
2	Kab. Bengkayang	5,15	5,62	5,25	5,14	-1,99
3	Kab. Landak	5,28	5,17	4,92	4,89	-0,67
4	Kab. Mempawah	5,99	5,87	5,76	5,78	0,19
5	Kab. Sanggau	5,34	4,48	4,21	3,89	0,70
6	Kab. Ketapang	7,97	7,21	7,83	6,72	-0,50
7	Kab. Sintang	5,28	5,33	5,15	5,01	-2,19
8	Kab. Kapuas Hulu	5,28	5,39	4,66	3,85	-2,43
9	Kab. Sekadau	5,93	5,82	5,83	5,45	-0,98
10	Kab. Melawi	4,75	4,70	5,25	4,53	-1,10
11	Kab. Kayong Utara	5,98	5,37	4,94	5,01	-0,74
12	Kab. Kubu Raya	6,37	6,54	5,25	5,72	-2,43
13	Kota Pontianak	5,08	4,96	4,22	4,14	-3,97
14	Kota Singkawang	5,17	5,38	4,64	4,47	-2,43
	Kalimantan Barat	5,20	5,17	5,06	5,00	n/a

Ket ^{*)} : Angka Sementara / Preliminary Figures

^{**)} : Angka Sangat Sementara / Very Preliminary Figures

Sumber/source : BPS Provinsi Kalimantan Barat/BPS –Statistics of Kalimantan Barat

REGENCY/MUNICIPAL COMPARISON

Tabel 13.1.3. Jumlah Penduduk Miskin Menurut Kabupaten/Kota di Provinsi Kalimantan Barat (ribu), 2016-2020
Number of Poor Population by Regency/Municipality in Kalimantan Barat Province (thousand), 2016-2020

	Kabupaten/Kota Regency/City	2016	2017	2018	2019	2020
	(1)	(2)	(3)	(4)	(5)	(7)
1	Kab. Sambas	44,88	45,42	45,48	43,84	41,41
2	Kab. Bengkayang	18,04	18,48	17,94	17,69	17,11
3	Kab. Landak	44,55	44,82	43,73	43,16	42,36
4	Kab. Mempawah	14,61	15,3	14,61	14,02	13,18
5	Kab. Sanggau	20,27	20,62	21,59	21,41	21,16
6	Kab. Ketapang	53,07	54,28	54,86	53,84	53,45
7	Kab. Sintang	40,36	41,46	42,65	40,3	39,19
8	Kab. Kapuas Hulu	24,49	23,96	24,76	25,22	23,93
9	Kab. Sekadau	11,97	12,74	12,29	12,28	11,92
10	Kab. Melawi	25,05	25,28	26,24	25,71	25,34
11	Kab. Kayong Utara	10,89	10,75	11,13	11,21	10,90
12	Kab. Kubu Raya	27,83	29,53	28,86	27,37	25,90
13	Kota Pontianak	34,13	33,18	31,76	31,46	30,70
14	Kota Singkawang	11,21	11,61	11,17	10,9	10,23
	Kalimantan Barat	381,4	387,4	387,1	378,4	366,77

Sumber/source : BPS Provinsi Kalimantan Barat/BPS – Statistics of Kalimantan Barat

Tabel 13.1.4. Indeks Pembangunan Manusia Menurut Kabupaten/Kota di Provinsi Kalimantan Barat, 2016-2020
Human Development Index by Regency/Municipality in Kalimantan Barat Province, 2016-2020

	Kabupaten/Kota Regency/City	2016	2017	2018	2019	2020
	(1)	(2)	(3)	(4)	(5)	(7)
1	Kab. Sambas	65,92	65,92	66,61	67,02	67,03
2	Kab. Bengkayang	65,99	65,99	66,85	67,57	67,87
3	Kab. Landak	64,93	64,93	65,45	65,96	65,98
4	Kab. Mempawah	64,00	64,00	64,90	65,50	65,74
5	Kab. Sanggau	64,61	64,61	65,15	65,67	65,77
6	Kab. Ketapang	65,71	65,71	66,41	67,16	67,17
7	Kab. Sintang	65,16	65,16	66,07	66,70	66,88
8	Kab. Kapuas Hulu	64,18	64,18	65,03	65,65	65,69
9	Kab. Sekadau	63,04	63,04	63,69	64,34	64,76
10	Kab. Melawi	64,43	64,43	65,05	65,54	65,55
11	Kab. Kayong Utara	61,52	61,52	61,82	62,66	62,68
12	Kab. Kubu Raya	66,31	66,31	67,23	67,76	67,95
13	Kota Pontianak	77,93	77,93	78,56	79,35	79,44
14	Kota Singkawang	70,25	70,25	71,08	71,72	71,94
	Kalimantan Barat	66,26	66,26	66,98	67,65	67,66

Sumber/source : BPS Provinsi Kalimantan Barat/BPS –Statistics of Kalimantan Barat



Sensus
Penduduk
2020

#MencatatIndonesia

DATA

MENCERDASKAN BANGSA

Enlighten The Nation

<https://kapuas.hulu.bps.go.id>
<https://kapuas.kab.bps.go.id>



BADAN PUSAT STATISTIK
KABUPATEN KAPUAS HULU
BPS-Statistics of Kapuas Hulu Regency
Jl. Antasari No. 26 Putussibau 78711
Telp. (0567) 21088, Fax. (0567) 22041
Email : bps6108@bps.go.id

ISSN 0215-2363



9 78 - 6 0 2 - 7 0 9 0 8 - 1 - 1