

Katalog/Catalog : 1102001,6107

# KABUPATEN SINTANG DALAM ANGKA

*Sintang Regency in Figures*

# 2021



**BADAN PUSAT STATISTIK  
KABUPATEN SINTANG**  
*BPS - Statistics of Sintang Regency*



# KABUPATEN SINTANG DALAM ANGKA

*Sintang Regency in Figures*

# 2021



**BADAN PUSAT STATISTIK  
KABUPATEN SINTANG  
BPS - Statistics of Sintang Regency**

**KABUPATEN SINTANG DALAM ANGKA**  
**SINTANG REGENCY IN FIGURES**  
**2021**

ISSN: 0215-4404

No. Publikasi/*Publication Number*: 61070.2102

Katalog /*Catalog*: 1102002.6107

Ukuran Buku/*Book Size*: 14,8 cm x 21 cm

Jumlah Halaman/*Number of Pages* : xl + 405 hal/*pages*

Naskah/*Manuscript*:

BPS Kabupaten Sintang

*BPS-Statistics of Sintang Regency*

Penyunting/*Editor*:

BPS Kabupaten Sintang

*BPS-Statistics of Sintang Regency*

Gambar Kover/*Cover Design*:

Seksi Integrasi Pengolahan dan Diseminasi Statistik

*Section of Integration Processing and Statistics Dissemination*

Ilustrasi Kover/*Cover Illustration*:

Rumah Adat Melayu

Diterbitkan oleh/*Published by*:

©BPS Kabupaten Sintang/*BPS-Statistics of Sintang Regency*

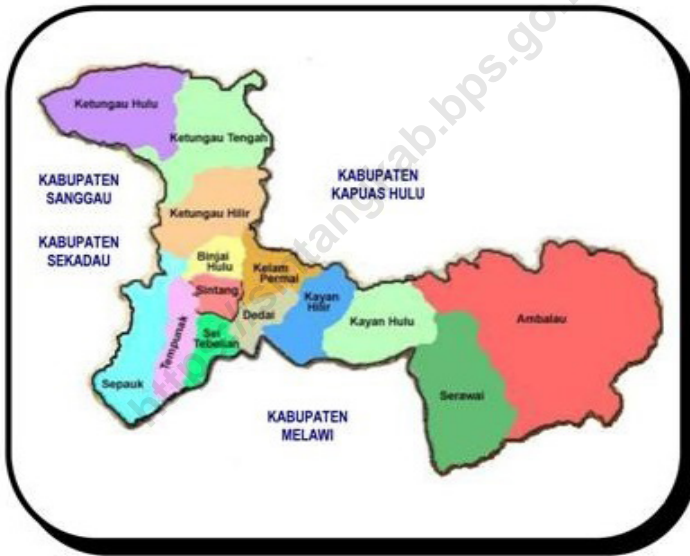
Dicetak oleh/*Printed by*:

Percetakan Merapi

Dilarang mengumumkan, mendistribusikan, mengomunikasikan, dan/atau menggandakan sebagian atau seluruh isi buku ini untuk tujuan komersil tanpa izin tertulis dari Badan Pusat Statistik.

*Prohibited to announce, distribute, communicate, and/or copy part or all of this book for commercial purpose without permission from BPS-Statistics Indonesia.*

**PETA WILAYAH KABUPATEN SINTANG  
MAP OF SINTANG REGENCY**





**KEPALA BPS KABUPATEN SINTANG**  
**CHIEF STATISTICIAN OF SINTANG REGENCY**



**MOCHAMAD SU'UDI, S.S.T, M.E.**







## KATA PENGANTAR

Dengan adanya otonomi daerah sekarang ini, setiap daerah harus mampu melakukan perencanaan pembangunan sendiri, namun keinginan untuk melakukan perencanaan pembangunan tersebut harus didukung oleh data yang *up to date* dan komprehensif, bukan hanya untuk perencanaan tetapi juga untuk pelaksanaan dan monitoring program pembangunan.

**“Kabupaten Sintang Dalam Angka 2021”** merupakan publikasi yang menggambarkan keadaan suatu wilayah dan mencakup data yang dikelompokkan atas data dasar, sektoral dan khusus. Publikasi ini memberikan gambaran umum tentang keadaan, geografi, pemerintahan, penduduk, kondisi sosial dan perekonomian daerah Kabupaten Sintang.

Publikasi ini dapat terwujud berkat bantuan dari berbagai pihak, baik instansi pemerintah maupun swasta. Kepada semua pihak yang telah membantu dalam penyusunan sampai penerbitan publikasi ini disampaikan penghargaan dan ucapan terima kasih yang setulus-tulusnya.

Akhirnya kami mengharapkan tanggapan dan saran dari para konsumen data guna perbaikan di tahun berikutnya.

Sintang, Februari 2021  
Kepala BPS  
Kabupaten Sintang

**MOCHAMAD SU'UDI, S.S.T, M.E.**



## PREFACE

*Regional autonomy nowadays, has encouraged every region to be able to prepare its own development planning program, however this program must be supported by a comprehensive and up to date data, which is not only for the purpose of planning but also for implementing and monitoring.*

*“Sintang Regency in Figure 2021” is a publication that tells about condition of a region, entail data which is grouped by basic, sectoral and spesific data. This publication presents general picture of situation, population, social condition, and economy in Sintang Regency.*

*The release of this comprehensive report has been possible, due to the contributions of various government institution and private organizations. To all who involved in the preparation toward to the publish of this publication, we would like to express my sincerely appreciation and gratitude.*

*Comments and suggestion from consumers of data to improve the contents for the next year of this publications are always welcome.*

Sintang, February 2021  
Chief Statistician of  
Sintang Regency

**MOCHAMAD SU'UDI, S.S.T, M.E.**

## DAFTAR ISI / CONTENTS

	Halaman <i>Page</i>
Kata Pengantar/ <i>Preface</i> .....	vii
Daftar Isi/ <i>Contents</i> .....	ix
Daftar Tabel/ <i>List of Tables</i> .....	xi
Daftar Gambar/ <i>List of Figures</i> .....	xxxv
Daftar Singkatan/ <i>List of Abbreviations</i> .....	xxix
Statistik Kunci/ <i>Key Statistics</i> .....	xxxii
1. Geografi dan Iklim/ <i>Geography and Climate</i> .....	1
2. Pemerintahan/ <i>Government</i> .....	21
3. Penduduk dan Ketenagakerjaan/ <i>Population and Employment</i> .....	53
4. Sosial dan Kesejahteraan Rakyat/ <i>Social and Welfare</i> .....	75
5. Pertanian, Kehutanan, Peternakan, dan Perikanan/ <i>Agriculture, Forestry, Livestock, and Fishery</i> .....	175
6. Industri, Pertambangan, dan Energi/ <i>Industry, Mining, and Energy</i> .....	249
7. Pariwisata/ <i>Tourism</i> .....	271
8. Transportasi dan Komunikasi/ <i>Transportation and Communication</i> .....	287
9. Perbankan, Koperasi, dan Harga-harga/ <i>Banking, Cooperative, dan Prices</i> .....	305
10. Pengeluaran Penduduk/ <i>Population Expenditure</i> .....	333
11. Perdagangan/ <i>Trade</i> .....	345
12. Sistem Neraca Regional/ <i>System of Regional Accounts</i> .....	361
13. Perbandingan Antar Kabupaten/Kota/ <i>Regency/Municipal Comparison</i> .....	393



## DAFTAR TABEL/LIST OF TABLES

	Halaman <i>Page</i>
<b>1. GEOGRAFI DAN IKLIM/GEOGRAPHY AND CLIMATE .....</b>	<b>1</b>
<b>1.1 KEADAAN GEOGRAFI .....</b>	<b>11</b>
<b>GEOGRAPHY CONDITION .....</b>	<b>11</b>
1.1.1 Luas Daerah dan Jumlah Pulau Menurut Kecamatan di Kabupaten Sintang, 2020.....	11
<i>Total Area and Number of Islands by Subdistrict in Sintang Regency, 2020.....</i>	<i>11</i>
1.1.2 Tinggi Wilayah dan Jarak ke Ibukota Kabupaten Sintang Menurut Kecamatan di Kabupaten Sintang, 2020 .....	13
<i>Geographical Location of Subdistrict by Latitude and Longitude in Sintang Regency, 2020.....</i>	<i>13</i>
1.1.3 Letak Geografi Kecamatan Menurut Garis Lintang dan Bujur di Kabupaten Sintang, 2020.....	14
<i>Geographical Location of Subdistrict by Latitude and Longitude in Sintang Regency, 2020.....</i>	<i>14</i>
1.1.4 Batas Administrasi Menurut Kecamatan di Kabupaten Sintang, 2020 .....	15
<i>Administration Borders by Subdistrict in Sintang Regency, 2020 .....</i>	<i>15</i>
1.1.5 Nama Gunung dan Tingginya Menurut Lokasi di Kabupaten Sintang, 2020 .....	17
<i>Name and Altitude of Mountain by Location in Sintang Regency, 2020 .....</i>	<i>17</i>
<b>1.2 KEADAAN IKLIM .....</b>	<b>18</b>
<b>CLIMATE CONDITION .....</b>	<b>18</b>
1.2.1 Pengamatan Unsur Iklim di Stasiun Pengamatan Badan Meteorologi Klimatologi dan Geofisika (BMKG) di Kabupaten Sintang, 2020 .....	18
<i>Observation of Climate Elements in the Observation Station of the Meteorology Climatology and Geophysics in Sintang Regency, 2020...</i>	<i>18</i>

	Halaman Page
<b>2. PEMERINTAHAN/GOVERNMENT .....</b>	<b>21</b>
<b>2.1 WILAYAH ADMINISTRATIF .....</b>	<b>33</b>
<b>ADMINISTRATIVE AREA .....</b>	<b>33</b>
2.1.1 Jumlah Desa Menurut Kecamatan di Kabupaten Sintang, 2016-2020 .....	33
<i>Number of Villages by Subdistrict in Sintang Regency, 2016-2020 .....</i>	<i>33</i>
2.1.2 Jumlah Kelurahan Menurut Kecamatan di Kabupaten Sintang, 2016-2020 .....	34
<i>Number of Urban Villages by Subdistrict in Sintang Regency, 2016-2020 .....</i>	<i>34</i>
2.1.3 Nama-nama Bupati yang Pernah/Masih Menjabat di Kabupaten Sintang.....	35
<i>Names of Last and Current Regent in Sintang Regency .....</i>	<i>35</i>
<b>2.2 DEWAN PERWAKILAN RAKYAT DAERAH .....</b>	<b>36</b>
<b>REGIONAL HOUSE OF REPRESENTATIVE .....</b>	<b>36</b>
2.2.1 Jumlah Anggota DPRD Kabupaten Sintang Menurut Partai Politik dan Jenis Kelamin di Kabupaten Sintang, 2020 .....	36
<i>Number of Sintang Legislative Assembly Member by Political Parties and Sex in Sintang Regency, 2020 .....</i>	<i>36</i>
<b>2.3 SUMBER DAYA MANUSIA.....</b>	<b>37</b>
<b>HUMAN RESOURCE .....</b>	<b>37</b>
2.3.1 Jumlah Pegawai Negeri Sipil Menurut Jabatan dan Jenis Kelamin di Kabupaten Sintang, Desember 2019 dan Desember 2020 .....	37
<i>Number of Civil Servants by Occupation and Sex in Sintang Regency, December 2019 and December 2020 .....</i>	<i>37</i>
2.3.2 Jumlah Pegawai Negeri Sipil Menurut Tingkat Pendidikan dan Jenis Kelamin di Kabupaten Sintang, Desember 2019 dan Desember 2020 .....	39
<i>Number of Civil Servants by Educational Level and Sex in Sintang Regency, December 2019 and December 2020 .....</i>	<i>39</i>
2.3.3 Jumlah Pegawai Negeri Sipil Menurut Tingkat Kepangkatan dan Jenis Kelamin di Kabupaten Sintang, Desember 2019 dan Desember 2020 .....	41
<i>Number of Civil Servants by Hierarchy and Sex in Sintang Regency, December 2019 and December 2020 .....</i>	<i>41</i>

	Halaman Page
2.3.4 Jumlah Pegawai Negeri Sipil Menurut Kecamatan dan Jenis Kelamin di Kabupaten Sintang, Desember 2019 dan Desember 2020 .....	43
<i>Number of Civil Servants by Subdistrict and Sex in Sintang Regency, December 2019 and December 2020.....</i>	43
<b>2.4 KEUANGAN PEMERINTAH .....</b>	<b>45</b>
<b>GOVERNMENT FINANCE .....</b>	<b>45</b>
2.4.1 Realisasi Pendapatan Pemerintah Kabupaten Sintang Menurut Jenis Pendapatan (ribu rupiah), 2017–2020 .....	45
<i>Actual Sintang Regency Government Revenues by Kind of Revenues (thousand rupiahs) .....</i>	45
2.4.2 Realisasi Belanja Menurut Jenis Belanja (Ribuan Rupiah), 2017-2020 .....	47
<i>Actual Government Expenditure by Kind of Expenditure (Thousand Rupiahs) in Sintang Regency, 2017-2020.....</i>	47
2.4.3 Realisasi Penerimaan Pajak Menurut Bulan dan jenis Pajak di Kabupaten Sintang (Rupiah), 2020.....	49
<i>Actual Taxes Revenue Netto by Month and Kind of Taxes in Sintang Regency (Rupiahs), 2020 .....</i>	49
2.4.4 Realisasi Penerimaan Netto PPh 25/29 Orang Pribadi dan Pasal 21 Menurut Bulan dan jenis Pajak di Kabupaten Sintang (Rupiah), 2020 .....	50
<i>Actual Taxes Revenue Netto PPh by Month and Kind of Taxes in Sintang Regency (Rupiahs), 2020 .....</i>	50
2.4.5 Realisasi Penerimaan PBB Menurut Sektor di Kabupaten Sintang (Rupiah), 2020 .....	51
<i>Actual Land and building Taxes Revenue by Sector in Sintang Regency (Rupiahs), 2020 .....</i>	51

<b>3.</b>	<b>PENDUDUK DAN KETENAGAKERJAAN/POPULATION AND EMPLOYMENT .....</b>	<b>53</b>
<b>3.1</b>	<b>PENDUDUK.....</b>	<b>65</b>
	<b>POPULATION.....</b>	<b>65</b>
3.1.1	Penduduk, Laju Pertumbuhan Penduduk, Distribusi Persentase Penduduk, Kepadatan Penduduk, Rasio Jenis Kelamin Penduduk Menurut Kecamatan di Kabupaten Sintang, 2020.....	65
	<i>Population, Population Growth Rate, Percentage Distribution of Population, Population Density, and Population Sex Ratio by Subdistrict, 2020 .....</i>	<i>65</i>
<b>3.2</b>	<b>KETENAGAKERJAAN .....</b>	<b>68</b>
	<b>EMPLOYMENT .....</b>	<b>68</b>
3.2.1	Penduduk Berumur 15 Tahun keatas Menurut Kegiatan Seminggu Yang Lalu dan Jenis Kelamin di Kabupaten Sintang, 2020 .....	68
	<i>Number of 15 Year Age and Over Population by Type of Activity During The Previous Week and Sex in Sintang Regency, 2020.....</i>	<i>68</i>
3.2.2	Penduduk Berumur 15 Tahun keatas Menurut Pendidikan Tertinggi yang Ditamatkan dan Jenis Kegiatan Seminggu Yang Lalu di Kabupaten Sintang, 2020.....	69
	<i>Population 15 Year of Age and Over By Educational Attainment and Type of Activity During the Previous Week in Sintang Regency, 2020....</i>	<i>69</i>
3.2.3	Penduduk Berumur 15 Tahun Ke Atas yang Bekerja Selama Seminggu yang Lalu Menurut Status Pekerjaan Utama dan Jenis Kelamin di Kabupaten Sintang, 2020 .....	71
	<i>Population 15 Years of Age and Over who Worked During The Previous Week by Main Employment Status and Sex in Sintang Regency, 2020..</i>	<i>71</i>
3.2.4	Pencari Kerja Terdaftar Menurut Kecamatan dan Jenis Kelamin di Kabupaten Sintang, 2020.....	72
	<i>Registered Job Applicants by Subdistrict and Sex in Sintang Regency, 2020.....</i>	<i>72</i>
3.2.3	Tingkat Partisipasi Angkatan Kerja (TPAK) dan Tingkat Pengangguran Terbuka (TPT) di Kabupaten Sintang, 2020.....	73
	<i>TPAK and TPT in Sintang Regency, 2020.....</i>	<i>73</i>
3.2.4	Tingkat Partisipasi Angkatan Kerja (TPAK) dan Tingkat Pengangguran Terbuka (TPT) Menurut Jenis Kegiatan di Kabupaten Sintang, 2020...	74



	<i>TPAK and TPT by Type of Activity in Sintang Regency, 2020</i> .....	74
<b>4.</b>	<b>SOSIAL DAN KESEJAHTERAAN RAKYAT/SOCIAL AND WELFARE</b> .....	<b>75</b>
<b>4.1</b>	<b>PENDIDIKAN</b> .....	<b>87</b>
	<b>EDUCATION</b> .....	<b>87</b>
4.1.1	Jumlah Sekolah, Guru, dan Murid Taman Kanak-Kanak (TK) di Bawah Kementerian Pendidikan dan Kebudayaan Menurut Kecamatan di Kabupaten Sintang, 2020/2021 .....	87
	<i>Number of Schools, Teachers, and Pupils in Kindergarten Under The Ministry of Education and Culture by Subdistrict, 2020/2021</i> .....	87
4.1.2	Jumlah Sekolah, Guru, dan Murid Raudatul Athfal (RA) di Bawah Kementerian Agama Menurut Kecamatan di Kabupaten Sintang, 2020/2021 .....	90
	<i>Number of Schools, Teachers, and Pupils in Raudatul Athfal (RA) Under The Ministry of Religious Affairs by Subdistrict in Sintang Regency, 2020/2021</i> .....	90
4.1.3	Jumlah Sekolah, Guru, dan Murid Sekolah Dasar (SD) di Bawah Kementerian Pendidikan dan Kebudayaan Menurut Kecamatan di Kabupaten Sintang, 2020/2021 .....	93
	<i>Number of Schools, Teachers, and Pupils in Primary Schools Under The Ministry of Education and Culture by Subdistrict in Sintang Regency, 2020/2021</i> .....	93
4.1.4	Jumlah Sekolah, Guru, dan Murid Madrasah Ibtidaiyah (MI) di Bawah Kementerian Agama Menurut Kecamatan Menurut Kecamatan di Kabupaten Sintang, 2020/2021 .....	96
	<i>Number of Schools, Teachers, and Pupils in Madrasah Ibtidaiyah (MI) Under The Ministry of Religious Affairs by Subdistrict in Sintang Regency, 2020/2021</i> .....	96
4.1.5	Jumlah Sekolah, Guru, dan Murid Sekolah Menengah Pertama (SMP) di Bawah Kementerian Pendidikan dan Kebudayaan Menurut Kecamatan di Kabupaten Sintang, 2020/2021 .....	99
	<i>Number of Schools, Teachers, and Pupils in Junior High Schools Under The Ministry of Education and Culture by Subdistrict, 2020/2021</i> .....	99
4.1.6	Jumlah Sekolah, Guru, dan Murid Madrasah Tsanawiyah (MTs) di	

	Halaman Page
Bawah Kementerian Agama Menurut Kecamatan, 2020/2021 .....	102
<i>Number of Schools, Teachers, and Pupils in Madrasah Tsanawiyah (MTs) Under The Ministry of Religious Affairs by Subdistrict, 2020/2021</i>	102
4.1.7 Jumlah Sekolah, Guru, dan Murid Sekolah Menengah Atas (SMA) di Bawah Kementerian Pendidikan dan Kebudayaan Menurut Kecamatan di Kabupaten Sintang, 2020/2021 .....	105
<i>Number of Schools, Teachers, and Pupils in Senior High Schools Under The Ministry of Education and Culture by Subdistrict in Sintang, 2020/2021</i> .....	105
4.1.8 Jumlah Sekolah, Guru, dan Murid Sekolah Menengah Kejuruan (SMK) di Bawah Kementerian Pendidikan dan Kebudayaan Menurut Kecamatan di Kabupaten Sintang, 2020/2021 .....	108
<i>Number of Schools, Teachers, and Pupils in Vocational High Schools Under The Ministry of Education and Culture by Subdistrict in Sintang Regency, 2020/2021</i> .....	108
4.1.9 Jumlah Sekolah, Guru, dan Murid Madrasah Aliyah (MA) di Bawah Kementerian Agama Menurut Kecamatan di Kabupaten Sintang, 2020/2021 .....	111
<i>Number of Schools, Teachers, and Pupils in Madrasah Aliyah (MA) Under the Ministry of Religious Affairs by Subdistrict in Kabupaten Sintang, 2020/2021</i> .....	111
4.1.10 Jumlah Desa <sup>1</sup> /Kelurahan yang Memiliki Fasilitas Sekolah Menurut Kecamatan dan Tingkat Pendidikan, 2018-2020 .....	114
<i>Number of Villages<sup>1</sup> Having Educational Facilities by Subdistrict and Educational Level, 2018-2020</i> .....	114
4.1.11 Angka Partisipasi Murni (APM) dan Angka Partisipasi Kasar (APK) Menurut Jenjang Pendidikan di Kabupaten Sintang, 2019 dan 2020 .....	119
<i>Net Participation Rates and Gross Participation Rates by Educational Level in Sintang Regency, 2019 and 2020</i> .....	119
4.1.12 Persentase Penduduk Berumur 15 Tahun ke Atas yang Melek Huruf Menurut Kelompok Umur di Kabupaten Sintang, 2019 dan 2020 ....	120
<i>Percentage of Literate People Aged 15 Years and Over by Age Group in Sintang Regency, 2019 and 2020</i> .....	120
4.1.13 Jumlah Mahasiswa dan Tenaga Pendidik Pada Perguruan Tinggi di Kabupaten Sintang, 2020.....	121

	Halaman Page
<i>Number of Students and Public University Lecturer at Universities in Sintang Regency, 2020</i> .....	121
<b>4.2 KESEHATAN</b> .....	<b>123</b>
<b>HEALTH</b> .....	<b>123</b>
4.2.1 Jumlah Desa <sup>1</sup> /Kelurahan Yang Memiliki Sarana Kesehatan Menurut Kecamatan, 2017-2020 .....	123
<i>Number of Villages<sup>1</sup> Having Health Facilities by Subdistrict, 2017-2020</i>	93
4.2.2 Jumlah Tenaga Kesehatan Menurut Kecamatan di Kabupaten Sintang, 2020 .....	129
<i>Number of Medical Personnel by Subdistrict, 2020</i> .....	129
4.2.3 Jumlah Rumah Sakit Umum, Rumah Sakit Khusus, Rumah Sakit/Rumah Bersalin, Puskesmas, Klinik/Balai Kesehatan, Posyandu, dan Polindes Menurut Kecamatan di Kabupaten Sintang, 2019 dan 2020 .....	131
<i>Number of General Hospital, Special Hospital, Maternity Hospital and Public Health Center, Medical Clinic, Integrated Service Post, Village maternity Cottage by Subdistrict in Sintang Regency, 2019 and 2020...</i>	131
4.2.4 Persentase Penduduk yang Mempunyai Keluhan Kesehatan Selama Sebulan Terakhir Menurut Kecamatan di Kabupaten Sintang, 2016-2020 .....	134
<i>Percentage of People Who Had Health Complaint During a Month Prior to The Survey by Subdistrict in Sintang Regency, 2016-2020</i> .....	134
4.2.5 Jumlah Kasus Penyakit Menurut Kecamatan di Kabupaten Sintang, 2020 .....	135
<i>Number of Disease cases by Subdistrict in Sintang Regency, 2020</i> .....	135
4.2.6 Banyaknya Bayi yang Lahir Hidup dan Lahir Mati Menurut Jenis Kelamin di Kabupaten Sintang, 2020.....	137
<i>Number of Baby Born and Death by Type of Sex in Sintang Regency, 2020</i> .....	137
4.2.7 Jumlah Kunjungan Ibu Hamil (K1, K4) di Kabupaten Sintang, 2020 ..	138
<i>Number of Pregnant Women Visit (K1, K4) in Sintang Regency, 2020</i> .....	138
4.2.8 Jumlah Kunjungan Pasien Rawat Jalan di Rumah Sakit Umum Daerah Sintang Menurut 10 Jenis Penyakit Terbesar di Kabupaten Sintang, 2020 .....	139
<i>Number of Medical Patient in Hospital by Type of Disease in Sintang</i>	

	Halaman Page
<i>Regency, 2020</i> .....	139
4.2.9 Jumlah Kunjungan Pasien Rawat Inap di Rumah Sakit Umum Daerah Sintang Menurut 10 Jenis Penyakit Terbesar di Kabupaten Sintang, 2020 .....	140
<i>Number of Medical Patient in Hospital by Type of Disease in Sintang Regency, 2020</i> .....	140
4.2.10 Jumlah Kunjungan Pasien Rawat Jalan di Puskesmas Menurut 10 Jenis Penyakit Utama di Kabupaten Sintang, 2020 .....	141
<i>Number of Medical Patient in PHC by Type of Disease in Sintang Regency, 2020</i> .....	141
4.2.11 Data HIV/AIDS di Kabupaten Sintang, 2017-2020 .....	142
<i>HIV/AIDS Records in Sintang Regency, 2017-2020</i> .....	142
<b>4.3 AGAMA DAN SOSIAL LAINNYA .....</b>	<b>143</b>
<b>RELIGION AND OTHER SOCIAL AFFAIRS .....</b>	<b>143</b>
4.3.1 Jumlah Penduduk Menurut Kecamatan dan Agama yang Dianut di Kabupaten Sintang, 2020 .....	143
<i>Population by Subdistrict and Religion in Sintang Regency, 2020</i> .....	143
4.3.2 Jumlah Tempat Peribadatan Menurut Kecamatan di Kabupaten Sintang, 2020 .....	144
<i>Number of Places of Worship by Subdistrict and Religion in Sintang Regency, 2020</i> .....	144
4.3.3 Jumlah Desa/Kelurahan yang Mengalami Bencana Alam Menurut Kecamatan di Kabupaten Sintang, 2020 .....	145
<i>Number of Village that Had Natural Disaster by Subdistrict in Sintang Regency, 2020</i> .....	145
4.3.4 Jumlah Kejadian Bencana Alam Menurut Kecamatan di Kabupaten Sintang, 2020 .....	148
<i>Number of Natural Disaster Event by Subdistrict in Sintang Regency, 2020</i> .....	148
4.3.5 Jumlah Korban Manusia yang Diakibatkan Bencana Alam Menurut Kecamatan di Kabupaten Sintang, 2020 .....	149
<i>Number of Victims Due to Natural Disaster by Subdistrict in Sintang Regency, 2020</i> .....	149

	Halaman Page
4.3.6 Jumlah Kerusakan Rumah yang Diakibatkan Bencana Alam Menurut Kecamatan di Kabupaten Sintang, 2020 .....	153
<i>Number of Damaged Houses Due to Natural Disaster by Subdistrict in Sintang Regency, 2020.....</i>	<i>153</i>
4.3.7 Jumlah Jemaah Haji yang Diberangkatkan <sup>1</sup> ke Tanah Suci Mekah Menurut Kecamatan di Kabupaten Sintang, 2018-2020 .....	155
<i>Number of Hajj Pilgrims Departured<sup>1</sup> by Subdistrict in Sintang Regency, 2018-2020 .....</i>	<i>155</i>
4.3.8 Nikah, Talak dan Cerai, serta Rujuk Menurut Kecamatan di Kabupaten Sintang, 2020.....	156
<i>Number of Marriage, Divorce, and Reconciliation in Sintang Regency, 2020 .....</i>	<i>156</i>
4.3.9 Jumlah Perceraian Menurut Kecamatan dan Faktornya di Kabupaten Sintang, 2020.....	157
<i>Number of Divorces by Subdistrict and Factors in Sintang Regency, 2020.....</i>	<i>157</i>
4.3.10 Umur Rata-Rata Nikah Bagi Umat Islam di Kabupaten Sintang, 2020 .....	159
<i>The Average of Marriage for Muslim in Sintang Regency, 2020 .....</i>	<i>159</i>
4.3.11 Jumlah Penerima Bantuan (Kepala Keluarga) dan Anggaran Bantuan Sosial Pangan Menurut Kecamatan di Kabupaten Sintang, 2020 .....	160
<i>Number of Aid Recipient (Head of Household) and Food Social Assistance Budget by Subdistrict in Sintang Regency, 2020 .....</i>	<i>160</i>
4.5.12 Banyaknya Keluarga Miskin, Masyarakat Terasing, dan Wanita Rawan Sosial Ekonomi di Kabupaten Sintang, 2020 .....	161
<i>Number of Poor Family, Isolated People, and Anxious Sosial Economics Women in Sintang Regency, 2020.....</i>	<i>161</i>
4.5.13 Banyaknya Penyandang Masalah Kesejahteraan Sosial (PMKS) di Kabupaten Sintang, 2020.....	162
<i>Number of Person Who Have Prosperity Issue in Sintang Regency, 2020.....</i>	<i>162</i>

	Halaman Page
<b>4.4 KREMISKINAN.....</b>	<b>164</b>
<b>POVERTY.....</b>	<b>164</b>
4.4.1 Garis Kemiskinan, Jumlah, dan Persentase Penduduk Miskin di Kabupaten Sintang, 2016–2020 .....	164
<i>Poverty Line, Number, and Percentage of Poor People in Sintang Regency/ Municipality, 2016–2020.....</i>	<i>164</i>
4.4.2 Indeks Kedalaman Kemiskinan dan Indeks Keparahan Kemiskinan di Kabupaten Sintang, 2016–2020 .....	165
<i>Poverty Gap Index and Poverty Severity Index in Sintang Regency/ Municipality, 2016–2020.....</i>	<i>165</i>
<b>4.5 KELUARGA BERENCANA.....</b>	<b>166</b>
<b>FAMILY PLANNING PROGRAM.....</b>	<b>166</b>
4.5.1 Target dan Realisasi Pencapaian Akseptor KB Baru di Kabupaten Sintang, 2020 .....	166
<i>Target and Realization of Current FP Acceptor in Sintang Regency, 2017- 2020.....</i>	<i>166</i>
4.5.2 Pencapaian Akseptor KB Baru Menurut Jenis Kontrasepsi di Kabupaten Sintang, 2020.....	167
<i>Realization of Current FP Acceptor by Contraceptical Methods in Sintang Regency, 2020.....</i>	<i>167</i>
4.5.3 Pencapaian Akseptor KB Aktif Menurut Jenis Kontrasepsi di Kabupaten Sintang, 2020.....	168
<i>Realization of Active FP Acceptor by Contraceptical Methods in Sintang Regency, 2020.....</i>	<i>168</i>
4.5.4 Perbandingan Peserta KB Aktif Terhadap Pasangan Usia Subur di Kabupaten Sintang, 2020.....	169
<i>Ratio of Fertile Married Couple (FMC) and Active FP in Sintang Regency, 2020.....</i>	<i>169</i>
4.5.5 Banyaknya Sarana Pelayanan KB Nasional di Kabupaten Sintang, 2020 .....	170
<i>Number of Facility Family Planning Service in Sintang Regency, 2020...</i>	<i>170</i>

	Halaman Page
<b>4.6 KRIMINALITAS .....</b>	<b>171</b>
<b>CRIME.....</b>	<b>171</b>
4.6.1 Jumlah Tindak Pidana, Resiko Penduduk Terjadi Tindak Pidana per 100.000 Penduduk, Persentase Penyelesaian Tindak Pidana, dan Selang Waktu Terjadinya Tindak Pidana Menurut Kecamatan di Kabupaten Sintang, 2020.....	171
<i>Crime Total, Crime Rate per 100.000 Population, Clearance Rate, and Crime Clock by Subdistrict in Sintang Regency, 2020.....</i>	<i>171</i>
4.6.2 Sepuluh Tindak Pidana Terbesar Menurut Jenis Tindak Pidana di Kabupaten Sintang, 2020.....	172
<i>The Ten Greatest Criminal Acts by Type of Crime in Sintang Regency, 2020.....</i>	<i>172</i>
4.6.3 Jumlah Pelaku Kriminal Berdasarkan Jenis Kelamin di Kabupaten Sintang, 2020.....	173
<i>Number of Criminal by Sex in Sintang Regency, 2020.....</i>	<i>173</i>
<b>5. PERTANIAN, KEHUTANAN, PETERNAKAN, DAN PERIKANAN/ AGRICULTURE, FORESTRY, LIVESTOCK, AND FISHERY .....</b>	<b>175</b>
<b>5.1 HORTIKULTURA .....</b>	<b>185</b>
<b>HORTICULTURE.....</b>	<b>185</b>
5.1.1 Luas Panen Tanaman Sayuran Menurut Kecamatan dan Jenis Tanaman (ha)di Kabupaten Sintang, 2019 dan 2020.....	185
<i>Harvested Area of Vegetables by Subdistrict and Kind of Plant (ha) in Sintang Regency, 2019 and 2020.....</i>	<i>185</i>
5.1.2 Produksi Tanaman Sayuran Menurut Kecamatan dan Jenis Tanaman (ton) di Kabupaten Sintang, 2019 dan 2020.....	188
<i>Production of Vegetables by Subdistrict and Kind of Plant (ton) in Sintang Regency, 2019 dan 2020.....</i>	<i>188</i>
5.1.3 Luas Panen Tanaman Sayuran dan Buah–Buahan Semusim Menurut Jenis Tanaman (ha) di Kabupaten Sintang, 2016-2020.....	191
<i>Harvested Area of Seasonal Vegetables and Fruits by Kind of Plant (ha) in Sintang Regency, 2017-2020.....</i>	<i>191</i>
5.1.4 Produksi Tanaman Sayuran dan Buah–Buahan Semusim Menurut Jenis Tanaman (ton) di Kabupaten Sintang, 2017-2020.....	193
<i>Production of Seasonal Vegetables and Fruits by Kind of Plant (ha) in Sintang Regency, 2017-2020.....</i>	<i>193</i>

	Halaman Page
5.1.5 Luas Panen Tanaman Biofarmaka Menurut Kecamatan dan Jenis Tanaman (m <sup>2</sup> ), 2019 dan 2020.....	195
<i>Harvested Area of Medicinal Plants by Subdistrict and Kind of Plant (m<sup>2</sup>), 2019 and 2020.....</i>	<i>195</i>
5.1.6 Produksi Tanaman Biofarmaka Menurut Kecamatan dan Jenis Tanaman (kg), 2019 and 2020 .....	197
<i>Production of Medicinal Plants by Subdistrict and Kind of Plant (kg) 2019 and 2020 .....</i>	<i>197</i>
5.1.7 Luas Panen Tanaman Biofarmaka Menurut Jenis Tanaman (m <sup>2</sup> ), 2017–2020.....	199
<i>Harvested Area of Medicinal Plants by Kind of Plant (m<sup>2</sup>), 2017–2020 ..</i>	<i>199</i>
5.2.8 Produksi Tanaman Biofarmaka Menurut Jenis Tanaman (kg), 2017–2020 .....	200
<i>Production of Medicinal Plants by Kind of Plant (kg), 2017–2020.....</i>	<i>200</i>
5.1.9 Luas Panen Tanaman Hias Menurut Kecamatan dan Jenis Tanaman (m <sup>2</sup> ), 2017 and 2020 .....	201
<i>Harvested Area of Ornamental Plants by Subdistrict and Kind of Plant (m<sup>2</sup>), 2017 and 2020.....</i>	<i>201</i>
5.1.10 Produksi Tanaman Hias Menurut Kecamatan dan Jenis Tanaman (tangkai), 2019 and 2020.....	203
<i>Production of Ornamental Plants by Subdistrict and Kind of Plant (stalks), 2019 and 2020.....</i>	<i>203</i>
5.1.11 Luas Panen Tanaman Hias Menurut Jenis Tanaman (m <sup>2</sup> ), 2017–2020 .....	205
<i>Harvested Area of Ornamental Plants by Kind of Plant (m<sup>2</sup>), 2017–2020.....</i>	<i>205</i>
5.1.12 Produksi Tanaman Hias Menurut Jenis Tanaman (tangkai), 2017–2020 .....	207
<i>Production of Ornamental Plants by Kind of Plant (stalks), 2017–2020</i>	<i>207</i>
5.1.13 Produksi Buah-buahan Menurut Kecamatan dan Jenis Tanaman (ton), 2019 and 2020.....	209
<i>Production of Fruits by Subdistrict and Kind of Plant (ton), 2019 and 2020.....</i>	<i>209</i>
5.1.14 Produksi Buah–Buahan dan Sayuran Tahunan Menurut Jenis Tanaman (ton), 2017–2020.....	212
<i>Production of Annual Fruits and Vegetables by Kind of Plant (ton), 2017–2020 .....</i>	<i>(n-212)</i>



	Halaman
	<i>Page</i>
<b>5.2 PERKEBUNAN.....</b>	<b>214</b>
<b>ESTATE CROPS .....</b>	<b>214</b>
5.2.1 Luas Areal Tanaman Perkebunan Menurut Kecamatan dan Jenis Tanaman (ha), 2019 dan 2020 .....	214
<i>Planted Area of Estate Crops by Subdistrict and Type of Crops (ha), 2019 dan 2020 .....</i>	<i>214</i>
5.2.2 Produksi Perkebunan Menurut Kecamatan dan Jenis Tanaman (ton), 2019 dan 2020 .....	218
<i>Production of Estate by Subdistrict and Type of Crops (ton), 2019 and 2020 .....</i>	<i>218</i>
5.2.3 Petani, Luas Tanaman dan Produksi Tanaman Perkebunan (ton), 2020 .....	222
<i>Farmer, Planted Aera and Production of Estates Plantation by Kind 2020 .....</i>	<i>222</i>
5.2.4 Perkembangan Produksi Tanaman Perkebunan menurut Jenisnya (ton), 2016-2020 .....	223
<i>Trend of Production of Estates by Kind of Plant by Kind of Plant (ton), 2016-2020 .....</i>	<i>223</i>
<b>5.3 PETERNAKAN.....</b>	<b>224</b>
<b>ANIMAL HUSBANDRY.....</b>	<b>224</b>
5.3.1 Populasi Ternak menurut Jenis Ternak di Kabupaten Sintang (Ekor), 2020 .....	224
<i>Livestock Population by Kind of Livestock in Sintang Regency (Head), 2020 .....</i>	<i>224</i>
5.3.2 Populasi Unggas menurut Jenis Unggas di Kabupaten Sintang (Ekor), 2020 .....	225
<i>Poultry Population by Kind of Poultry in Sintang Regency (Head), 2020 .....</i>	<i>225</i>
5.3.3 Banyaknya Pemotongan Ternak Menurut Jenis Ternak (Ekor), 2020..	226
<i>Number of Livestock Slaughted by Kind of Livestock (Head), 2020 .....</i>	<i>226</i>
5.3.4 Banyaknya Pemotongan Unggas Menurut Jenis Unggas (Ekor), 2020 .....	227
<i>Number of Pultry Slaughted by Kind of Poultry (Head), 2020 .....</i>	<i>227</i>
5.3.5 Produksi Daging Ternak Menurut Kecamatan dan Jenis Ternak di Kabupaten Sintang (Kg), 2020 .....	228
<i>Production of Livestock by Subdistrict and Kind of Livestock (Kg), 2020 .....</i>	<i>228</i>

	Halaman Page
5.3.6	Produksi Daging Unggas Menurut Kecamatan dan Jenis Unggas di Kabupaten Sintang (Kg), 2020 ..... 229 <i>Production of Poultry by Subdistrict and Kind of Poultry (Kg), 2020 ..... 229</i>
<b>5.4</b>	<b>PERIKANAN ..... 230</b>
	<b>FISHERY ..... 230</b>
5.4.1	Produksi Perikanan Menurut Sub Sektor Produksi Perikanan (ton), 2020 ..... 230 <i>Production of Fishery by Fishery Sub Sector (ton), 2020 ..... 230</i>
5.4.2	Produksi Perikanan di Perairan Umum Menurut Jenis Ikan (ton), 2020 ..... 231 <i>Production of Fishery by Type of Fish (ton), 2020 ..... 231</i>
5.4.3	Produksi Perikanan Budidaya di Keramba menurut Jenis Ikan (ton), 2016-2020 ..... 232 <i>Production of Aquaculture Fishery in Cage by Type of Fish (ton) , 2016-2020 ..... 232</i>
5.4.4	Produksi Perikanan Budidaya di Kolam menurut Jenis Ikan (ton), 2016-2020 ..... 233 <i>Production of Aquaculture Fishery in Pond by Type of Fish (ton), 2016-2020 ..... 233</i>
5.4.5	Armada Perairan Umum Darat, 2016-2020 ..... 234 <i>Fishing Fleet Inland Open Water, 2016-2020 ..... 234</i>
5.4.6	Jumlah Rumah Tangga Perikanan di Kabupaten Sintang, 2011-2020 ..... 235 <i>Number of Fishery Household in Sintang Regency, 2011-2020 ..... 235</i>
5.4.7	Alat Penangkapan Ikan menurut Jenisnya di Kabupaten Sintang, 2016-2020 ..... 236 <i>Fishery Gear by Type of Gear in Sintang Regency, 2016-2020 ..... 236</i>
5.4.8	Produksi dan Nilai Produksi Perikanan Tangkap Menurut Kecamatan dan Jenis Penangkapan, 2020 ..... 237 <i>Production and Production Value of Fish Capture by Subdistrict and Type of Captures in Sintang Regency, 2020 ..... 237</i>
5.4.9	Produksi dan Nilai Produksi Perikanan Tangkap di Perairan Umum Menurut Kecamatan dan Lokasi di Kabupaten Sintang, 2020 ..... 239 <i>Production and Production Value of Inland Open Water Capture by Subdistrict and Location in Sintang Regency, 2020 ..... 239</i>

5.4.10	Produksi dan Nilai Produksi Perikanan Tangkap Menurut Kecamatan dan Jenis Budidaya di Kabupaten Sintang, 2020.....	241
	<i>Production and Production Value of Fish Capture by Subdistrict and Type of Cultivation in Sintang Regency, 2020.....</i>	241
<b>5.5</b>	<b>KEHUTANAN .....</b>	<b>245</b>
	<b>FORESTRY .....</b>	<b>245</b>
5.5.1	Luas Kawasan Hutan Wisata di Kabupaten Sintang (ha), 2020.....	245
	<i>Recreation Forest Area in Sintang Regency (ha), 2020.....</i>	245
5.5.2	Luas Kawasan Hutan dan Perairan <sup>1</sup> Menurut Kecamatan di Kabupaten Sintang(Ha), 2020.....	246
	<i>Extent of Forest Area, Inland Water, Coastal and Marine Ecosystem by Subdistrict in Sintang Regency, 2020 .....</i>	246
<b>6.</b>	<b>INDUSTRI, PERTAMBANGAN DAN ENERGI/INDUSTRY, MINING AND ENERGY .....</b>	<b>249</b>
6.1	Daya Terpasang, Produksi, dan Distribusi Listrik PT. PLN (Persero) pada Cabang/Ranting PLN Menurut Kecamatan, 2020.....	257
	<i>Installed Electricity Power, Production, and Distribution of PT. PLN (Persero) at PLN Branch by Subdistrict, 2020.....</i>	257
6.2	Jumlah Pelanggan Listrik Menurut Kecamatan, 2016–2020 .....	258
	<i>Number of Electricity Customers by Subdistrict, 2016–2020 .....</i>	258
6.3	Besarnya Kapasitas dan Produksi Listrik PLN Kabupaten Sintang, 2020 .....	259
	<i>Number of PLN Electric Capacity and Production in Sintang Regency, 2020 .....</i>	259
6.4	Banyaknya Penjualan Tenaga Listrik Versi Pusat Total, 2020.....	260
	<i>Number of Sale Electricity in Total Central Version in Sintang Regency, 2020.....</i>	260
6.5	Jumlah Pelanggan dan Air yang Disalurkan Menurut Kecamatan di Kabupaten Sintang, 2020.....	261
	<i>Number of Customers and Distributed Water by Subdistrict in Sintang Regency, 2020 .....</i>	261
6.6	Jumlah Pelanggan Air yang Disalurkan Menurut Lokasi, 2020 ....	262
	<i>Number of Customers and Distributed Water by Location, 2020 .....</i>	262

	Halaman Page
6.7	Banyaknya Pelanggan Air Minum Menurut Jenis Pelanggan, 2016-2020 ..... 263 <i>Number of Water Customers by Type of Customer, 2016- 2020</i> ..... 263
6.6	Jumlah Pelanggan Air yang Disalurkan Menurut Lokasi, 2020 .... 262 <i>Number of Customers and Distributed Water by Location, 2020</i> ..... 262
6.6	Jumlah Pelanggan Air yang Disalurkan Menurut Lokasi, 2020 .... 262 <i>Number of Customers and Distributed Water by Location, 2020</i> ..... 262
6.8	Banyaknya Unit Usaha, Tenaga Kerja dan Nilai Produksi Untuk Sektor Industri Formal di Kabupaten Sintang, 2020 ..... 264 <i>Number of Industries Unit, Labour and Value of Production at Formal Sector in Sintang Regency, 2020</i> ..... 264
6.9	Banyaknya Unit Usaha, Tenaga Kerja dan Nilai Produksi Untuk Sektor Industri Non Formal di Kabupaten Sintang, 2020..... 265 <i>Number of Industries Unit, Labour and Value of Production at Non Formal Sector in Sintang Regency, 2020</i> ..... 265
6.10	Banyaknya Perusahaan / Usaha Industri Kecil di Kabupaten Sintang, 2020 ..... 266 <i>Number of Companies /Small industries in Sintang Regency, 2020</i> ..... 266
6.11	Banyaknya Perusahaan dan Tenaga Kerja Industri Kecil Formal di Kabupaten Sintang, 2020..... 267 <i>Number of Industry Companies and Work Force in Formal Small Industry Sector in Sintang Regency, 2020</i> ..... 267
6.12	Banyaknya Perusahaan Konstruksi yang Berbadan Hukum menurut Klasifikasi di Kabupaten Sintang, 2020 ..... 268 <i>Number of Contruccion Establishment With Legal Status by Classification in Sintang Regency, 2020</i> ..... 268
6.13	Banyaknya Perusahaan Konstruksi yang Berbadan Hukum menurut Klasifikasi di Kabupaten Sintang, 2020 ..... 269 <i>Number of Contruccion Establishment With Legal Status by Classification in Sintang Regency, 2020</i> ..... 269

	Halaman Page
<b>7. PARIWISATA/TOURISM .....</b>	<b>271</b>
7.1 Jumlah Rumah Makan/Restoran Menurut Kecamatan, 2017–2020 .. <i>Number of Restaurants by Subdistrict, 2017–2020.....</i>	279 279
7.2 Potensi Objek Wisata Benda Cagar Alam di Kabupaten Sintang, 2020 .....	280 280
<i>Potential Tourism Object of Nature Reserve Items in Sintang Regency, 2020.....</i>	280 280
7.3 Nama Air Terjun dan Gunung Menurut Lokasi di Kabupaten Sintang, 2020 .....	281 281
<i>Name of Waterfall and Mountain by Location in Sintang Regency, 2020.....</i>	281 281
7.4 Persentase Tingkat Penghunian Kamar Hotel dan Akomodasi Lainnya Menurut Jenis Hotel dan Bulan di Kabupaten Sintang, 2020.....	282 282
<i>Room Occupancy Rate of Hotels and Other Accomodation by Month in Sintang Regency, 2020.....</i>	282 282
7.5 Persentase Tingkat Penghunian Kamar Hotel dan Akomodasi Lainnya Menurut Jenis Hotel dan Bulan di Kabupaten Sintang, 2019.....	283 283
<i>Room Occupancy Rate of Hotels and Other Accomodation by Type of Accomodation and Month in Sintang Regency, 2019.....</i>	283 283
7.6 Jumlah Malam Kamar Terpakai Menurut Bulan dan Kelompok Kamar di Kabupaten Sintang, 2019.....	284 284
<i>Number of Rooms Nights Occupied by Month and Category of Rooms in Sintang Regency, 2019.....</i>	284 284
7.7 Jumlah Tamu (Asing dan Dalam Negeri) Menurut Bulan dan Kelompok Kamar di Kabupaten Sintang, 2019.....	285 285
<i>Number of Guest (Foreign and Domestic) by Month and Category of Rooms in Sintang Regency, 2019 .....</i>	285 285

<b>8.</b>	<b>TRANSPORTASI DAN KOMUNIKASI/TRANSPORTATION DAN COMMUNICATOION .....</b>	<b>287</b>
<b>8.1</b>	<b>TRANSPORTASI.....</b>	<b>295</b>
	<b>TRANSPORTATION .....</b>	<b>295</b>
8.1.1	Panjang Jalan Kabupaten Menurut Kecamatan dan Tingkat Kewenangan Pemerintah (Km) di Kabupaten Sintang, 2018-2020 .....	295
	<i>Length of Roads by Subdistrict and Level of Government Authority (Km) in Sintang Regency, 2018-2020.....</i>	<i>295</i>
8.1.2	Panjang Jalan Menurut Jenis Permukaan Jalan di Kabupaten Sintang (km), 2018-2020.....	296
	<i>Length of Roads by Type of Road Surface in Sintang Regency (km), 2018-2020 .....</i>	<i>296</i>
8.1.3	Panjang Jalan Kabupaten Menurut Kondisi Jalan (Km) di Kabupaten Sintang, 2018-2020 .....	297
	<i>Length of Roads by Condition of Roads (Km) in Sintang Regency, 2018-2020.....</i>	<i>297</i>
8.1.4	Jumlah Kendaraan Bermotor Menurut Kecamatan dan Jenis Kendaraan (Unit) di Kabupaten Sintang, 2020 .....	298
	<i>Number of Registered Motor Vehicles by Subdistrict and Type of Motor Vehicles (units) in Sintang Regency, 2020 .....</i>	<i>298</i>
<b>8.1</b>	<b>KOMUNIKASI.....</b>	<b>299</b>
	<b>COMMUNICATION.....</b>	<b>299</b>
8.2.1	Jumlah Kantor Pos Pembantu Menurut Kecamatan di Kabupaten Sintang, 2017–2020 .....	299
	<i>Number of Post Offices Subsidiaries by Subdistrict in Sintang Regency, 2017-2020 .....</i>	<i>299</i>
8.2.2	Banyaknya Pengiriman Paket Pos dan Wesel Pos Pada Kantor Pos dan Giro Menurut Bulan di Kabupaten Sintang, 2019-2020.....	300
	<i>Number of Sending Mailing Post Package and Money Order ny Month in Sintang Regency, 2019-2020.....</i>	<i>300</i>
8.2.3	Banyaknya Penerimaan Paket Pos dan Wesel Pos Pada Kantor Pos dan Giro Menurut Bulan di Kabupaten Sintang, 2019-2020.....	302
	<i>Number of Receipt Mailing Post Package and Money Order ny Month in Sintang Regency, 2019-2020.....</i>	<i>302</i>

<b>9.</b>	<b>PERBANKAN, KOPERASI, DAN HARGA-HARGA/BANKING, COOPERATIVE, AND PRICES .....</b>	<b>305</b>
9.1	Jumlah Koperasi Aktif Menurut Kecamatan di Kabupaten Sintang, 2017–2020..... <i>Number of Active Cooperative by Subdistrict in Sintang Regency, 2017–2020.....</i>	313 313
9.2	Jumlah Koperasi Menurut Jenis Koperasi dan Kecamatan di Kabupaten Sintang, 2020..... <i>Number of Cooperative by Kind of Cooperative and Subdistrict in Sintang Regency, 2020 .....</i>	314 314
9.3	Indeks Harga Konsumen per Bulan Menurut Kelompok Pengeluaran (2018=100) di Kabupaten Sintang, 2020..... <i>Consumer Price Index per Month by Expenditure Group (2018=100) in Sintang Regency, 2020.....</i>	315 315
9.4	Laju Inflasi Bulanan Menurut Kelompok Pengeluaran (2018=100) di Kabupaten Sintang, 2020..... <i>Monthly Inflation Rate by Expenditure Group (2018=100) in Sintang Regency, 2020 .....</i>	319 319
9.5	Banyaknya KUD, Anggota dan Volume Usaha di Kabupaten Sintang (Rupiah), 2020 .....	323
	<i>Number of Village Unit Cooperative in Sintang Regency (Rupiahs), 2020.....</i>	323
9.6	Banyaknya Koperasi Non-KUD, Anggota dan Volume Usaha di Kabupaten Sintang, 2020.....	324
	<i>Number of Non Village Unit Cooperative, Members and Volume of Business in Sintang Regency, 2020 .....</i>	324
9.7	Modal, Volume Usaha, SHU, dan Aset Koperasi Menurut Kecamatan di Kabupaten Sintang (ribuan rupiah), 2020 .....	325
	<i>Working Capital, Business Volume, SHU, and Cooperative Assets by District in Sintang Regency (ribuan rupiah), 2020.....</i>	325
9.8	Posisi Tabungan dan Penabung Pada Bank Umum dan BPR di Kabupaten Sintang (jutaan rupiah), 2020.....	326
	<i>Nominal of Saving in Commercial Bank and Rural Bank in Sintang Regency (million rupiahs), 2020.....</i>	326

9.9	Posisi Dana Simpanan Giro Pada Bank Umum Dan BPR di Kabupaten Sintang (jutaan rupiah), 2020.....	327
	<i>Nominal of Cheque in Commercial Bank and Rural Bank in Sintang Regency (million rupiahs), 2020.....</i>	<i>327</i>
9.10	Posisi Dana Simpanan Berjangka (Deposito) Pada Bank Umum dan BPR di Kabupaten Sintang (jutaan rupiah), 2020.....	328
	<i>Nominal of Time Deposit in Commercial Bank and Rural Bank in Sintang Regency (million rupiahs), 2020.....</i>	<i>328</i>
9.11	Posisi Kredit yang Diberikan Menurut Jenis Kredit Berdasarkan Lokasi Proyek di Kabupaten Sintang (jutaan rupiah), 2020.....	329
	<i>Outstanding of Bank Credits by Type of Credit and Project Location in Sintang Regency (million rupiahs), 2020.....</i>	<i>329</i>
9.12	Posisi Kredit Usaha Mikro, Kecil, dan Menengah (UMKM) yang Diberikan Menurut Jenis Kredit Berdasarkan Lokasi Proyek di Kabupaten Sintang (jutaan rupiah), 2020.....	330
	<i>Outstanding of Micro, Small, and Medium Enterprise (UMKM) Bank Credits by Type of Credit and Project Location in Sintang Regency (million rupiahs), 2020.....</i>	<i>330</i>
9.13	Posisi Kredit Usaha Mikro, Kecil, dan Menengah (UMKM) yang Diberikan Menurut Kriteria Usaha Berdasarkan Lokasi Proyek di Kabupaten Sintang (jutaan rupiah), 2020.....	331
	<i>Outstanding of Micro, Small, and Medium Enterprise (UMKM) Bank Credits by Criteria and Project Location in Sintang Regency (million rupiahs), 2020.....</i>	<i>331</i>
9.14	Posisi Aktiva Pada Bank Umum Dan BPR di Kabupaten Sintang (jutaan rupiah), 2020.....	332
	<i>Assets in Commercial Bank and Rural Bank in Sintang Regency (million rupiahs), 2020.....</i>	<i>332</i>



<b>10.</b>	<b>PENGELUARAN PENDUDUK/POPULATION EXPENDITURE .....</b>	<b>333</b>
10.1	Rata-rata Pengeluaran per Kapita Sebulan Menurut Kelompok Komoditas (rupiah) di Kabupaten Sintang, 2019 dan 2020 .....	341
	<i>Monthly Average Expenditure per Capita by Commodity Group (rupiahs) in Sintang Regency, 2019 and 2020.....</i>	341
10.1	Persentase Pengeluaran per Kapita Sebulan Menurut Kelompok Komoditas (rupiah) di Kabupaten Sintang, 2019 dan 2020 .....	342
	<i>Percentage of Monthly Expenditure per Capita by Commodity Group (rupiahs) in Sintang Regency, 2019 and 2020.....</i>	342
10.3	Persentase Penduduk Menurut Golongan Pengeluaran Per Kapita Sebulan di Kabupaten Sintang, 2019 dan 2020.....	342
	<i>Percentage of Population by Per Capita Spending Group a Month in Sintang Regency, 2019 and 2020.....</i>	342
<b>11.</b>	<b>PERDAGANGAN/TRADE.....</b>	<b>345</b>
11.1	Jumlah Sarana Perdagangan Menurut Jenisnya di Kabupaten Sintang, 2017-2020.....	353
	<i>Trading Facilities by Type of Facility in Sintang Regency, 2017-2020.....</i>	353
11.2	Jumlah Pedagang Berdasarkan Data Pengurusan SIUP di Kabupaten Sintang, 2017-2020 .....	354
	<i>Number of Trader by SIUP Management in Sintang Regency, 2017-2020.....</i>	354
11.3	Realisasi pemasukan dan Penyaluran Beras oleh Perum Bulog Sub Divre Sintang (kg), 2020.....	355
	<i>Realization of Interinsulair Trade and Distribution of Rice by Perum Bulog Sub Divre Sintang (kgs), 2020.....</i>	355
11.4	Distribusi Bahan Bakar Minyak Menurut Bulan dan Jenis Bahan Bakar di Kabupaten Sintang (000 Liter), 2020 .....	356
	<i>Distribution of Fuel by Month and Kind of Fuel in Sintang Regency (000 Litre), 2020.....</i>	356
11.5	Distribusi Bahan Bakar Minyak Menurut Kecamatan dan Jenis Bahan Bakar di Kabupaten Sintang (000 Liter), 2020 .....	357
	<i>Distribution of Fuel by Subdistrict and Kind of Fuel in Sintang Regency (000 Litre), 2020.....</i>	357

11.6	Realisasi Perkembangan Wajib Daftar Perusahaan di Kabupaten Sintang, 2016-2020.....	358
	<i>Realization of Establishment Register Obliged in Sintang Regency, 2016-2020.....</i>	<i>358</i>
11.7	Rekapitulasi Penerbitan Tanda Daftar perusahaan Menurut Bentuk Badan Usaha di Kabupaten Sintang, 2020 .....	359
	<i>Realization of Establishment Register Sign in Sintang Regency, 2020...</i>	<i>359</i>
<b>12.</b>	<b>SISTEM NERACA REGIONAL/SYSTEM OF REGIONAL ACCOUNTS .....</b>	<b>361</b>
12.1	Produk Domestik Regional Bruto Atas Dasar Harga Berlaku Menurut Lapangan Usaha di Kabupaten Sintang (miliar rupiah), 2016-2020 .....	371
	<i>Gross Regional Domestic Product at Current Market Prices by Industry (billion rupiahs), 2016-2020 .....</i>	<i>371</i>
12.2	Produk Domestik Regional Bruto Atas Dasar Harga Konstan 2010 Menurut Lapangan Usaha di Kabupaten Sintang (miliar rupiah), 2016-2020 .....	376
	<i>Gross Regional Domestic Product at 2010 Constant Market Prices by Industry (billion rupiahs) in Sintang Regency, 2016-2020 .....</i>	<i>376</i>
12.3	Distribusi Persentase Produk Domestik Regional Bruto Atas Dasar Harga Berlaku Menurut Lapangan Usaha di Kabupaten Sintang, 2016-2020 .....	381
	<i>Percentage Distribution of Gross Regional Domestic Product at Current Market Prices by Industry in Sintang Regency, 2016-2020.....</i>	<i>381</i>
12.4	Laju Pertumbuhan Produk Domestik Regional Bruto Atas Dasar Harga Konstan 2010 Menurut Lapangan Usaha di Kabupaten Sintang (persen), 2016-2020 .....	386
	<i>Growth Rate of Gross Regional Domestic Product at 2010 Constant Market Prices by Industry in Sintang Regency (percent), 2016-2020.....</i>	<i>386</i>
12.5	Produk Domestik Regional Bruto Atas Dasar Harga Berlaku Menurut Jenis Pengeluaran di Kabupaten Sintang (miliar rupiah), 2016-2020 .....	390
	<i>Gross Regional Domestic Product at Current Market Prices by Type of Expenditure in Sintang Regency (billion rupiahs), 2016-2020.....</i>	<i>390</i>

12.6	Produk Domestik Regional Bruto Atas Dasar Harga Konstan 2010 Menurut Jenis Pengeluaran di Kabupaten Sintang (miliar rupiah), 2016-2020 .....	391
	<i>Gross Regional Domestic Product at 2010 Constant Market Prices by Type of Expenditure in Sintang Regency (billion rupiahs), 2016-2020....</i>	391
<b>13.</b>	<b>SISTEM NERACA REGIONAL/SYSTEM OF REGIONAL ACCOUNTS .....</b>	<b>393</b>
13.1	Jumlah Penduduk Menurut Kabupaten/Kota di Provinsi Kalimantan Barat, 2016-2020 .....	401
	<i>Population by Regency/Municipality in Kalimantan Barat Province, 2016-2020 .....</i>	401
13.2	Laju Pertumbuhan Produk Domestik Regional Bruto Atas Dasar Harga Konstan 2010 Menurut Kabupaten/Kota di Provinsi Kalimantan Barat (persen), 2016-2020 .....	402
	<i>Rate of Growth of Gross Regional Domestic Products at Constant 2010 Prices by Regency/Municipality in Kalimantan Barat Province (percent), 2016-2020 .....</i>	402
13.3	Jumlah Penduduk Miskin Menurut Kabupaten/Kota di Provinsi Kalimantan Barat (ribu), 2016-2020.....	403
	<i>Number of Poor Population by Regency/Municipality in Kalimantan Barat Province (thousand), 2016-2020 .....</i>	403
13.4	Indeks Pembangunan Manusia Menurut Kabupaten/Kota di Provinsi Kalimantan Barat, 2016-2020 .....	404
	<i>Human Development Index by Regency/Municipality in Kalimantan Barat Province, 2016-2020 .....</i>	404
13.5	Luas Daerah Menurut Kabupaten/Kota di Provinsi Kalimantan Barat, 2020 .....	405
	<i>Total Area by Regency/Municipality in Kalimantan Barat Province, 2020 .....</i>	405



## DAFTAR GAMBAR/LIST OF FIGURES

	Halaman Page
1.1 Luas Daerah Menurut Kecamatan di Kabupaten Sintang (persentase), 2020 <i>Total Area by Subdistrict in Sintang Regency (percentage), 2020.....</i>	9
2.1 Jumlah Desa dan Kelurahan Menurut Kecamatan di Kabupaten Sintang, 2020 <i>Number of Villages and Urban Villages by Subdistrict in Sintang Regency, 2020 .....</i>	31
3.1 Jumlah Penduduk Menurut Kecamatan di Kabupaten Sintang, 2020 <i>Population by Subdistrict in Sintang Regency, 2020.....</i>	63
4.1 Banyaknya Sekolah di Kabupaten Sintang, 2020 <i>Number of Schools in Sintang Regency, 2020.....</i>	85
4.2 Banyaknya Fasilitas Kesehatan di Kabupaten Sintang, 2020 .....	86
5.1 Produksi Tanaman Perkebunan di Kabupaten Sintang, 2020 <i>Production of Estate Crop in Sintang Regency, 2020 .....</i>	183
6.1 Jumlah Pelanggan Listrik di Kabupaten Sintang, 2016-2020 <i>Number of Electricity Customers in Sintang Regency, 2016-2020 .....</i>	255
6.2 Jumlah Pelanggan Air Minum di Kabupaten Sintang, 2016-2020 <i>Number of Water Customers in Sintang Regency, 2016-2020 .....</i>	256
7.1 Persentase Tingkat Penghunian Kamar Hotel dan Akomodasi Lainnya Menurut Bulan di Kabupaten Sintang, 2020 <i>Room Occupancy Rate of Hotels and Other Accomodations by Month in Sintang Regency, 2020.....</i>	277
8.1 Banyaknya Kendaraan di Kabupaten Sintang, 2020 <i>Number of Vehicles in Sintang Regency, 2020 .....</i>	293
9.1 Jumlah Koperasi Aktif di Kabupaten Sintang, 2020 <i>Number of Active Cooperative in Sintang Regency, 2020.....</i>	311
10.1 Persentase Penduduk Menurut Golongan Pengeluaran Per Kapita Sebulan di Kabupaten Sintang (Rp), 2020 <i>Percentage of Population by Per Capita Spending Group for a Month in Sintang Regency (Rp), 2020 .....</i>	339

	Halaman Page
11.1 Jumlah Sarana Perdagangan Menurut Jenisnya di Kabupaten Sintang, 2020 <i>Trading Facilities by Type of Facility in Sintang Regency, 2020</i> .....	351
12.1 Laju Pertumbuhan PDRB Atas Dasar Harga Konstan 2010 Menurut Lapangan Usaha di Kabupaten Sintang (Persen), 2017-2020 <i>Growth Rate of Gross Regional Domestic Product at 2010 Constant Market Prices by Industry in Sintang Regency (percent), 2017-2020</i> .....	369
13.1 Jumlah Penduduk Menurut Kabupaten/Kota di Provinsi Kalimantan Barat , 2020 <i>Population by Regency/Municipality in Kalimantan Barat Province, 2020</i> .....	399

## PENJELASAN UMUM/EXPLANATORY NOTES

Tanda-tanda, satuan-satuan, dan lain-lainnya yang digunakan dalam publikasi ini adalah sebagai berikut:

*Symbols, measurement units, and acronyms which are used in this publication, are as follows:*

### 1. TANDA-TANDA/SYMBOLS

Data tidak tersedia/Data not available .....	: ...
Tidak ada atau nol /Null or zero .....	: -
Data dapat diabaikan/Data negligible .....	: 0
Tanda decimal/Decimal point .....	: ,
Data tidak dapat ditampilkan/Not applicable .....	: NA
Angka estimasi/Estimated figures .....	: e
Angka diperbaiki/Revised figures .....	: r
Angka sementara/Preliminary figures .....	: x
Angka sangat sementara/Very preliminary figures .....	: xx
Angka sangat sangat sementara/Very very preliminary figures .....	: xxx

### 2. SATUAN/UNITS

barel/barrel .....	: 158,99 liter/litres = 1/6,2898 m <sup>3</sup>
hektar (ha)/hectare (ha) .....	: 10 000 m <sup>2</sup>
kilometer (km)/kilometres (km) .....	: 1 000 meter/meters (m)
knot/knot .....	: 1,8523 km/jam (km/hour)
kuintal/quintal .....	: 100 kg
KWh .....	: 1 000 Watt hour
MWh .....	: 1 000 KWh
liter (untuk beras)/litre (for rice) .....	: 0,80 kg
MMSCF .....	: 1/35,3 m <sup>3</sup>
metrik ton (m.ton)/metric ton (m. ton) .....	: 0,98421 long ton = 1 000 kg
ons/ounce .....	: 28,31 gram/grams
ton .....	: 1 000 kg

Satuan lain: buah, dus, butir, helai/lembar, kaleng, batang, pulsa, ton kilometer (ton-km), jam, menit, persen (%).

*Other units: unit, pack, pieces, sheet, tin, pulse, ton-kilometres(ton-km), hour, minute, percent (%).*

Perbedaan angka di belakang koma disebabkan oleh pembulatan angka.

*The difference in decimal numbers is caused by rounding.*





## DAFTAR SINGKATAN/ LIST OF ABBREVIATIONS

PAD	: Pendapatan Asli Daerah
APBN	: Anggaran Pendapatan dan Belanja Negara
PPH	: Pajak Penghasilan
APK	: Angka Partisipasi Kasar
APM	: Angka Partisipasi Murni
PT	: Perseroan Terbatas
CV	: Commanditaire Vennootschop / Perseroan Komanditer
Fa	: Firma
PO	: Perusahaan Perseorangan
Puskesmas	: Pusat Kesehatan Masyarakat
Polindes	: Pondok Bersalin Desa
DBD	: Demam Dengue / Demam Berdarah
IUD	: Intraurine Device
KB	: Keluarga Berencana
UMKM	: Usaha Mikro, Kecil, dan Menengah
IPM	: Indeks Pembangunan Manusia



# BAB

Chapter

# 01

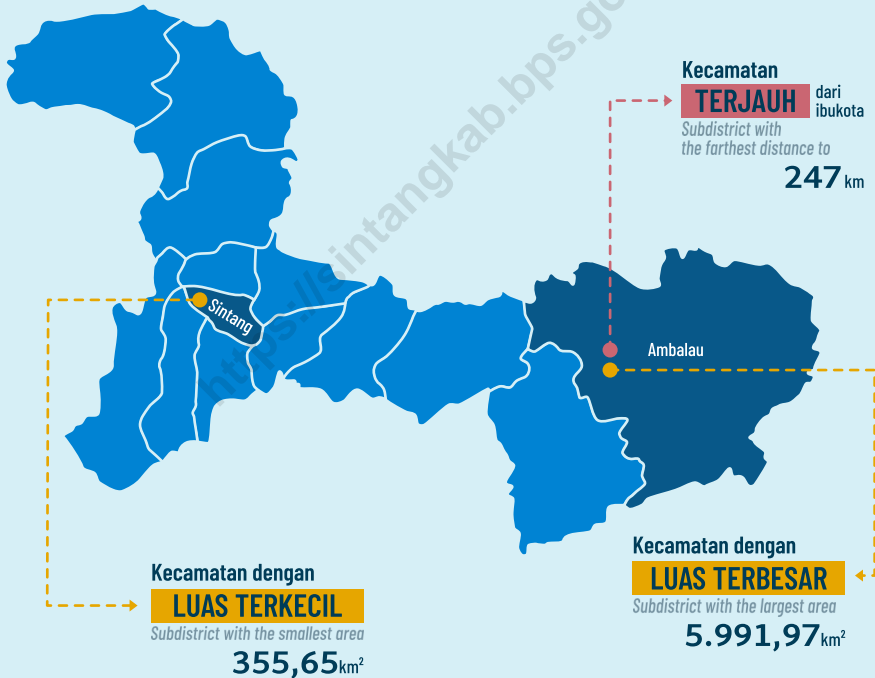
## Geografi & Iklim

Geography & Climates

**LUAS WILAYAH** kab. Sintang, 2020

Total area of Sintang Regency, 2020

**21.638** km<sup>2</sup>



**SUHU UDARA**



Tertinggi

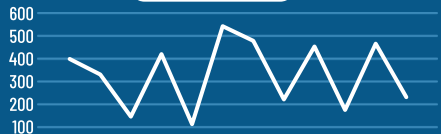
**33.6**



Terendah

**22.2**

**CURAH HUJAN**



Jan Feb Mar Apr Mei Jun Jul Agu Sep Okt Nov Des



**PENJELASAN TEKNIS**

1. Sistem koordinat geografi digunakan untuk menunjukkan suatu titik di Bumi berdasarkan garis lintang dan garis bujur.
2. Garis lintang yaitu garis vertikal yang mengukur sudut antara suatu titik dengan garis khatulistiwa. Titik di utara garis khatulistiwa dinamakan Lintang Utara sedangkan titik di selatan khatulistiwa dinamakan Lintang Selatan.
3. Garis bujur yaitu horizontal yang mengukur sudut antara suatu titik dengan titik nol di Bumi yaitu *Greenwich* di London Britania Raya yang merupakan titik bujur  $0^\circ$  atau  $360^\circ$  yang diterima secara internasional. Titik di barat bujur  $0^\circ$  dinamakan Bujur Barat sedangkan titik di timur  $0^\circ$  dinamakan Bujur Timur.
4. Data Geografi dikumpulkan dari Kementerian Agraria dan Tata Ruang/Badan Pertanahan Nasional Kabupaten Sintang.

**TECHNICAL NOTES**

1. *The geographic coordinate system is used to indicate a point on the Earth by latitude and longitude.*
2. *The latitude is the vertical line which measures the angle between a point to the equator. The point in the north of the equator is called the North latitude whereas a point in the south of the equator is called South Latitude.*
3. *Longitude namely horizontal axis measuring the angle between a point to the zero points on Earth that is Greenwich in London, the United Kingdom which is the point of  $0^\circ$  or  $360^\circ$  longitude that is accepted internationally. The point on the west longitude  $0^\circ$  is called West Longitude while the eastern point of  $0^\circ$  is called longitude.*
4. *Geography Data collected from Kementerian Agraria dan Tata Ruang/Badan Pertanahan Nasional Kabupaten Sintang.*



**ULASAN**

Kabupaten Sintang terletak di bagian timur Provinsi Kalimantan Barat atau di antara 1°05' Lintang Utara serta 0°46' Lintang Selatan dan 110°50' Bujur Timur serta 113°20' Bujur Timur. Hal tersebut dapat disimpulkan bahwa wilayah Kabupaten Sintang dilalui oleh garis Khatulistiwa.

Batas wilayah administratif Kabupaten Sintang yaitu:

- Utara: Kab. Kapuas Hulu dan Malaysia Timur (Serawak).
- Selatan: Prov. Kalimantan Tengah, Kab. Melawi, dan Kab. Ketapang.
- Timur: Prov. Kalimantan Tengah, Kab. Melawi, dan Kab. Kapuas Hulu.
- Barat: Kab. Sanggau, Kab. Melawi, dan Kab. Sekadau.

Kabupaten Sintang merupakan salah satu Kabupaten yang berbatasan langsung dengan negara tetangga yaitu Malaysia, khususnya negara bagian Serawak. Wilayah Kabupaten Sintang yang berbatasan langsung dengan Malaysia adalah Kecamatan Ketungau Tengah dan Kecamatan Ketungau Hulu.

**DESCRIPTION**

*Sintang is located in the eastern part of Kalimantan Barat, or between 1°05' North Latitude and 0°46' South Latitude and 110°50' East Longitude and 113°20' East Longitude. It can be concluded that the area of Sintang is traversed by the Equator.*

*Administrative boundaries of Sintang:*

- *North: Kapuas Hulu Regency and Malaysia Timur (Serawak).*
- *South: Kalimantan Tengah, Melawi Regency and Ketapang Regency.*
- *East: Kalimantan Tengah, Melawi Regency and Kapuas Hulu Regency.*
- *West: Sanggau Regency, Melawi Regency and Sekadau Regency.*

*Sintang Regency is directly bordering with Malaysia, specifically Sarawak. The part of Sintang Regency where directly bordering with Malaysia are Ketungau Tengah District and Ketungau Hulu District.*

Kabupaten Sintang merupakan kabupaten yang memiliki luas wilayah ketiga terbesar di Provinsi Kalimantan Barat setelah Kabupaten Ketapang dan Kabupaten Kapuas Hulu. Luas wilayah Kabupaten Sintang yaitu 21.635 km<sup>2</sup> dengan wilayah terluas terdapat di Kecamatan Ambalau yaitu 6.386,40 km<sup>2</sup> atau sebesar 29,52 persen dari total wilayah kabupaten Sintang, sedangkan Kecamatan Sintang merupakan Kecamatan terkecil yang luas wilayahnya yaitu 277,05 km<sup>2</sup> atau hanya sebesar 1,28 persen. Dari luas tersebut, sebagian besar merupakan wilayah perbukitan dengan luas sekitar 13.573,75 km<sup>2</sup> atau 62,74 persen.

Kabupaten Sintang dilalui oleh 2 sungai besar yaitu Sungai Kapuas dan Sungai Melawi, serta dua sungai kecil yaitu Sungai Ketungau yang merupakan anak dari Sungai Kapuas dan Sungai Kayan yang merupakan anak dari Sungai Melawi. Sungai Kapuas melalui Kecamatan Ketungau Hilir, Kelam Permai, Binjai Hulu, Sintang, Tempunak sampai ke Sepauk. Sedangkan Sungai Melawi melalui Kecamatan Ambalau, Serawai, Dedai sampai ke Sintang. Sungai Kayan melalui Kecamatan Kayan Hulu sampai ke Kayan Hilir, sedangkan Sungai Ketungau melalui Kecamatan Ketungau Hulu, Ketungau Tengah sampai ke Ketungau Hilir.

*Sintang Regency becomes the third regency which has the largest area in Kalimantan Barat, after Kapuas Hulu in the first place and Ketapang in the second place. Sintang area is 21,635 km<sup>2</sup>, Ambalau District is the largest part of Sintang Regency, it is 6,386.40 km<sup>2</sup> or 29.52 percent of the total area of Sintang regency. While the smallest area is Sintang District, which only has 277.05 km<sup>2</sup> or just 1.28 percent. Almost half of Sintang Regency, which is 13,573.75 km<sup>2</sup> (62.74 percent) is a hilly area.*

*Sintang Regency is passed by 2 huge rivers, which are The Kapuas river and the Melawi river. Besides, Sintang Regency is also passed by small rivers, which are the Ketungau river and the Kayan River. The Ketungau river is a tributary of the Kapuas river and the Kayan River is tributary of the Melawi river. The Kapuas river passes through some part in Sintang, that are Ketungau Hilir District, Kelam Permai, Binjai Hulu, Sintang, Tempunak until Sepauk. Kayan river passes through some areas, they are Kayan Hulu District until Kayan Hilir District. whilst, The Ketungau river passes through some areas, which are Ketungau Hulu District, Ketungau Tengah District until Ketungau Hilir District.*



Kabupaten Sintang memiliki 4 gunung yang tersebar di 2 Kecamatan, yaitu Kecamatan Serawai dan Kecamatan Ambalau. Gunung tertinggi di Kabupaten Sintang adalah Gunung Batu Raya yang terdapat di Kecamatan Serawai dengan ketinggian 2.278 m. Sedangkan 3 gunung lainnya berada di Kecamatan Ambalau.

Kabupaten Sintang dikenal sebagai daerah penghujan dengan intensitas yang tinggi. Hal tersebut disebabkan oleh sebagian besar wilayah Kabupaten Sintang merupakan daerah perbukitan (62,74 persen). Sepanjang tahun 2020, rata-rata jumlah curah hujan di Kabupaten Sintang sebesar 330,8 mm<sup>3</sup> dengan jumlah curah hujan terbesar terjadi pada bulan Juli yaitu 482 mm<sup>3</sup> dengan jumlah 24 hari hujan dalam satu bulan. Sedangkan curah hujan terendah terjadi pada bulan Mei yaitu 110 mm<sup>3</sup>, dengan jumlah 17 hari hujan dalam sebulan. Menurut Pos Pengamatan Meteorologi Tebelian, intensitas curah hujan yang cukup tinggi ini, terutama dipengaruhi oleh keadaan daerah yang berhutan tropis dan disertai dengan kelembaban udara yang cukup tinggi.

*Sintang Regency has 4 mountains spread over in 2 subdistricts, namely Serawai District and Ambalau District. The highest mountain in Sintang Regency is Batu Raya Mountain which is located in the Serawai District with an altitude of 2,278 m. The other 3 mountains are located in Ambalau District.*

*Sintang is known as the high-intensity rainy area. That is because most of the areas in Sintang (62.74 percent) is a hilly area. Throughout 2020, the average amount of rainfall in Sintang was 330.8 mm<sup>3</sup>, with the largest amount of rainfall occurring in July which was 482 mm<sup>3</sup> with a total of 24 rainy days in a month. While the lowest amount of rainfall occurring in May, which was 110 mm<sup>3</sup> with a total of 17 rainy days in a month. According to the Tebelian Meteorological Observation Post, the intensity of rainfall in Sintang is quite high, mainly influenced by the area consist of tropical forested and high air humidity.*

Intensitas hujan yang tinggi biasanya mempengaruhi kecepatan angin. Faktor angin ini sangat mempengaruhi kegiatan penerbangan serta kegiatan-kegiatan lainnya. Sepanjang tahun 2020, rata-rata kecepatan angin maksimum terbesar terjadi pada bulan Agustus sampai Oktober yaitu 1,8 knot/jam dan terendah pada bulan November yaitu 1,3 knot/jam. Pada tahun 2020 rata-rata temperatur udara di Kabupaten Sintang setiap bulan berkisar antara 26,0°C sampai dengan 27,4°C di mana temperatur udara terendah sebesar 23°C pada bulan November dan temperatur udara tertinggi sebesar 33,6°C, yaitu pada bulan Mei.

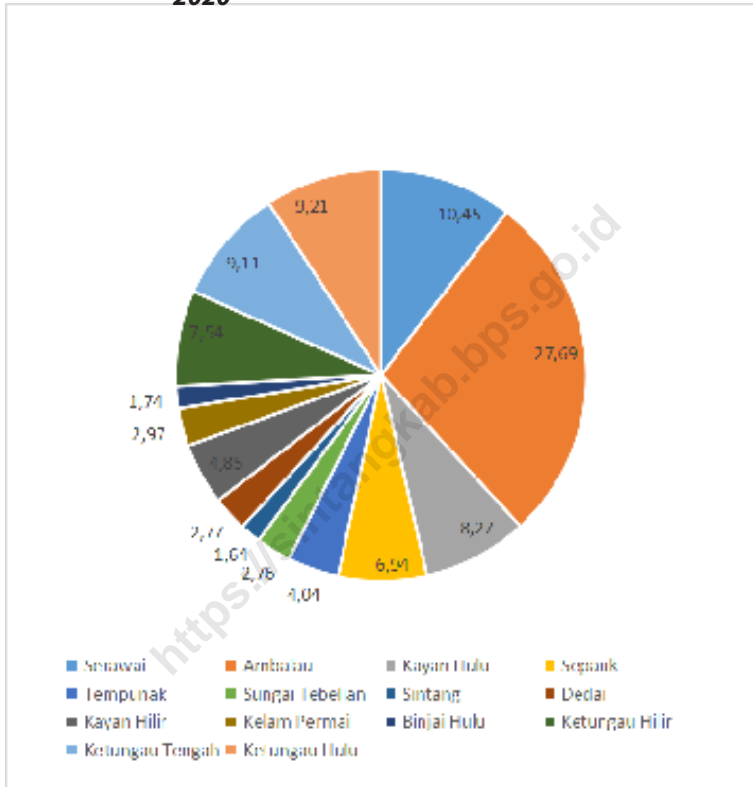
Penyinaran matahari yang dicatat dari Pos Pengamatan Meteorologi Tebelian berkisar antara 32,3 persen sampai dengan 61,2 persen. Jika dilihat dari rata-rata lembab nisbi, sepanjang tahun 2020, bulan Juli merupakan bulan yang mempunyai lembab nisbi terbesar yaitu 90 sedangkan bulan dengan lembab nisbi terkecil adalah bulan Oktober dengan lembab nisbi sebesar 85. Beralih pada rata-rata tekanan udara, sepanjang tahun 2020 rata-rata tekanan udara di Sintang berkisar antara 1.006,8 milibar hingga 1.008,9 milibar, dimana tekanan udara terendah terjadi pada bulan Juli dan terbesar terjadi pada bulan Februari.

*High rainfall intensity usually affects wind speed. The wind factor greatly affected flight activity and other activities. Throughout 2020, the maximum average of wind speed occurred during August to October at 1.8 knot/hour and the lowest was in November at 1.3 knot/hour. In 2020 the average of air temperature in Sintang Regency each month ranged from 26.0 °C to 27.4 °C where the lowest air temperature was 23°C in November and the highest air temperature was 33.6 °C in May.*

*The sun shines were recorded from the Tebelian Meteorological Observation Post which ranged from 32.3 percent to 61.2 percent. Based on the average of relative humidity, throughout 2020, July was the month that had the highest relative humidity, which was 90, while the month with the smallest relative humidity was October with the relative humidity of 85. When we viewed based on the average air pressure throughout 2020, the average air pressure in Sintang was ranged between 1,006.8 millibar to 1,008.9 millibar, where the smallest one occurred in July and the highest one occurred in February.*

**Gambar** 1.1  
**Figures**

**Luas Daerah Menurut Kecamatan di Kabupaten Sintang (persentase), 2020**  
**Total Area by Subdistrict in Sintang Regency (percentage), 2020**



Sumber/Source : Kementerian ATR/BPN Kabupaten Sintang



## 1.1 KEADAAN GEOGRAFI GEOGRAPHY CONDITION

**Tabel** 1.1.1 **Luas Daerah dan Jumlah Pulau Menurut Kecamatan di Kabupaten Sintang, 2020**  
*Total Area and Number of Islands by Subdistrict in Sintang Regency, 2020*

Kecamatan Subdistrict	Ibukota Kecamatan Capital of Subdistrict	Luas (km <sup>2</sup> ) Total Area (sq.km)
(1)	(2)	(3)
Serawai	Nanga Serawai	2 261,37
Ambalau	Nanga Kemangai	5 991,97
Kayan Hulu	Nanga Tebidah	1 790,01
Sepauk	Nanga Sepauk	1 502,71
Tempunak	Nanga Tempunak	873,89
Sungai Tebelian	Sungai Ukoi	597,64
Sintang	Sintang	355,65
Dedai	Nanga Dedai	599,53
Kayan Hilir	Nanga Mau	1 050,46
Kelam Permai	Kebong	642,11
Binjai Hulu	Binjai	377,48
Ketungau Hilir	Nanga Ketungau	1 630,88
Ketungau Tengah	Nanga Merakai	1 970,41
Ketungau Hulu	Senaning	1 993,89
<b>Kabupaten Sintang</b>		<b>21 638,00</b>

Lanjutan Tabel/*Continued Table 1.1.1*

<b>Kecamatan Subdistrict</b>	<b>Persentase terhadap Luas Kabupaten Percentage to Regency Area</b>	<b>Jumlah Pulau<sup>1</sup> Number of Islands<sup>1</sup></b>
(1)	(4)	(5)
Serawai	10,45	-
Ambalau	27,69	-
Kayan Hulu	8,27	-
Sepauk	6,94	-
Tempunak	4,04	-
Sungai Tebelian	2,76	-
Sintang	1,64	-
Dedai	2,77	-
Kayan Hilir	4,85	-
Kelam Permai	2,97	-
Binjai Hulu	1,74	-
Ketungau Hilir	7,54	-
Ketungau Tengah	9,11	-
Ketungau Hulu	9,21	-
<b>Kabupaten Sintang</b>	<b>100,00</b>	<b>-</b>

Catatan/Note: <sup>1</sup>Berdasarkan informasi Kementerian Dalam Negeri Tahun 2018  
 Sumber/Source: Kementerian ATR/BPN Kabupaten Sintang

**Tabel**  
**Table** 1.1.2

**Tinggi Wilayah dan Jarak ke Ibukota Kabupaten Sintang Menurut Kecamatan di Kabupaten Sintang, 2020**  
*Altitude and Distance to the Capital of Sintang Regency by Subdistrict in Sintang Regency, 2020*

<b>Kecamatan Subdistrict</b>	<b>Tinggi Wilayah (mdpl) Altitude (m a.s.l)</b>	<b>Jarak ke Ibukota<sup>3</sup> (km) Distance to the Capital<sup>3</sup> (km)</b>
(1)	(2)	(3)
Serawai	...	247
Ambalau	...	349
Kayan Hulu	...	105
Sepauk	...	62
Tempunak	...	17
Sungai Tebelian	...	17
Sintang	...	1
Dedai	...	38
Kayan Hilir	...	74
Kelam Permai	...	20
Binjai Hulu	...	27
Ketungau Hilir	...	65
Ketungau Tengah	...	99
Ketungau Hulu	...	189

Catatan/Note: ...

Sumber/Source: Survei Potensi Desa, BPS

**Tabel**  
**Table** 1.1.3**Letak Geografi Kecamatan Menurut Garis Lintang dan Bujur di Kabupaten Sintang**  
***Geographical Location of Subdistrict by Latitude and Longitude in Sintang Regency***

<b>Kecamatan Subdistrict</b>	<b>Lintang Latitude</b>	<b>Bujur Longitude</b>
(1)	(2)	(3)
Serawai	0° 02' LS - 0° 44' LS	112° 20' BT - 112° 51' BT
Ambalau	0° 16' LU - 0° 46' LS	112° 30' BT - 113° 20' BT
Kayan Hulu	0° 08' LU - 0° 29' LS	111° 57' BT - 112° 30' BT
Sepauk	0° 14' LU - 0° 31' LS	110° 52' BT - 111° 22' BT
Tempunak	0° 09' LU - 0° 26' LS	111° 14' BT - 111° 24' BT
Sungai Tebelian	0° 04' LU - 0° 22' LS	111° 22' BT - 111° 36' BT
Sintang	0° 09' LU - 0° 02' LS	111° 21' BT - 111° 36' BT
Dedai	0° 44' LU - 0° 14' LS	111° 30' BT - 111° 39' BT
Kayan Hilir	0° 11' LU - 0° 14' LS	111° 36' BT - 112° 15' BT
Kelam Permai	0° 02' LU - 0° 20' LU	111° 33' BT - 111° 56' BT
Binjai Hulu	0° 06' LU - 0° 18' LU	111° 20' BT - 111° 35' BT
Ketungau Hilir	0° 13' LU - 0° 37' LU	111° 13' BT - 111° 44' BT
Ketungau Tengah	0° 26' LU - 1° 02' LU	111° 12' BT - 111° 44' BT
Ketungau Hulu	0° 41' LU - 1° 05' LU	110° 50' BT - 111° 20' BT
<b>Kabupaten Sintang</b>	<b>1° 05' LU - 0° 46' LS</b>	<b>110° 50' BT - 113° 20' BT</b>

Catatan/Note: ...

Sumber/Source: Kementerian ATR/BPN Kabupaten Sintang



**Tabel**  
**Table** 1.1.4

**Batas Administrasi Menurut Kecamatan di Kabupaten Sintang**  
**Administration Borders by Subdistrict in Sintang Regency**

<b>Kecamatan Subdistrict</b>	<b>Utara North</b>	<b>Timur East</b>	<b>Selatan South</b>	<b>Barat West</b>
(1)	(2)	(3)	(4)	(5)
Serawai	Kecamatan Kayan Hulu	Kecamatan Ambalau	Provinsi Kalimantan Tengah	Kabupaten Melawi
Ambalau	Kabupaten Kapuas Hulu	Provinsi Kalimantan Tengah	Provinsi Kalimantan Tengah	Kecamatan Serawai
Kayan Hulu	Kabupaten Kapuas Hulu	Kecamatan Serawai	Kabupaten Melawi	Kecamatan Kayan Hilir dan Kabupaten Melawi
Sepauk	Kabupaten Sanggau dan Kecamatan Ketungau Hilir	Kecamatan Tempunak	Kabupaten Melawi dan Kabupaten Ketapang	Kabupaten Sekadau
Tempunak	Kecamatan Sintang	Kecamatan Ketungau Hilir	Kabupaten Melawi	Kecamatan Sepauk
Sungai Tebelian	Kecamatan Sintang	Kecamatan Dedai	Kabupaten Melawi	Kecamatan Tempunak
Sintang	Kecamatan Binjai Hulu dan Kecamatan Kelam Permai	Kecamatan Dedai	Kecamatan Sungai Tebelian	Kecamatan Tempunak
Dedai	Kecamatan Sintang	Kecamatan Kayan Hilir	Kabupaten Melawi	Kabupaten Melawi dan Kecamatan Sintang
Kayan Hilir	Kabupaten Kapuas Hulu	Kecamatan Kayan Hulu	Kabupaten Dedai	Kecamatan Sintang dan Kecamatan Dedai

Lanjutan Tabel/Continued Table 1.1.4

<b>Kecamatan Subdistrict</b>	<b>Utara North</b>	<b>Timur East</b>	<b>Selatan South</b>	<b>Barat West</b>
(1)	(2)	(3)	(4)	(5)
Kelam Permai	Kecamatan Ketungau Hilir	Kabupaten Kapuas Hulu	Kecamatan Dedai	Kecamatan Sintang dan Kecamatan Binjai Hulu
Binjai Hulu	Kecamatan Ketungau Hilir	Kecamatan Kelam Permai	Kecamatan Sintang	Kecamatan Sepauk
Ketungau Hilir	Kecamatan Ketungau Tengah	Kabupaten Sanggau	Kecamatan Sintang	Kabupaten Kapuas Hulu
Ketungau Tengah	Malaysia Timur (Serawak)	Kabupaten Kapuas Hulu dan Kecamatan Ketungau Hilir	Kabupaten Sanggau dan Kecamatan Ketungau Hilir	Kabupaten Sanggau dan Kecamatan Ketungau Hilir
Ketungau Hulu	Malaysia Timur (Serawak)	Kecamatan Ketungau Tengah	Kecamatan Ketungau Tengah	Kabupaten Sanggau
<b>Kabupaten Sintang</b>	<b>Malaysia Timur (Serawak) dan Kabupaten Kapuas Hulu</b>	<b>Provinsi Kalimantan Tengah, Kabupaten Melawi dan Kabupaten Kapuas Hulu</b>	<b>Provinsi Kalimantan Tengah, Kabupaten Melawi dan Kabupaten Tengah</b>	<b>Kabupaten Melawi, Kabupaten Sekadau, Kabupaten Sanggau</b>

Catatan/Note: ...

Sumber/Source: Kementerian ATR/BPN Kabupaten Sintang

**Tabel**  
**Table** 1.1.5

**Nama Gunung dan Tingginya Menurut Lokasi di  
Kabupaten Sintang**  
*Name and Altitude of Mountain by Location in Sintang  
Regency*

<b>Kecamatan Subdistrict</b>	<b>Nama Gunung Name of Mountain</b>	<b>Tinggi (m) Height (m)</b>
(1)	(2)	(3)
Serawai	Batu Raya	2 278
Ambalau	Batu Maherabut	1 170
	Batu Baluran	1 556
	Batu Sambung	1 770

Catatan/Note: ...

Sumber/Source: Kementerian ATR/BPN Kabupaten Sintang

## 1.2 KEADAAN IKLIM CLIMATE CONDITION

**Tabel** 1.2.1 **Pengamatan Unsur Iklim Menurut Bulan di Stasiun Pengamatan Badan Meteorologi Klimatologi dan Geofisika (BMKG) di Kabupaten Sintang, 2020**  
*Observation of Climate Elements By Months at Observation Station of the Meteorology Climatology and Geophysics Agency in Sintang Regency, 2020*

Bulan Month	Curah Hujan Precipitation (mm <sup>3</sup> )	Hari Hujan Rainy Days	Penyinaran Matahari Duration of Sunshine (%)
(1)	(2)	(3)	(4)
Januari	400	20	32,3
Februari	332	17	40,9
Maret	144	13	45,8
April	417	19	54,5
Mei	110	17	52,2
Juni	540	18	56,5
Juli	482	24	51,8
Agustus	222	14	61,2
September	452	22	46,9
Oktober	173	19	53,5
November	467	24	37,3
Desember	231	19	33,3

Lanjutan Tabel/*Continued Table 1.2.1*

Bulan Month	Rata-rata Kecepatan Angin (Knot/Jam) Average of Wind Velocity (Knot/Hour)	Suhu (°C) Temperature (°C)		
		Maks Max	Min Min	Rata-rata Average
(1)	(5)	(6)	(7)	(6)
Januari	1,5	32,2	23,2	26,6
Februari	1,4	31,8	23,5	26,7
Maret	1,4	32,3	23,3	27,4
April	1,5	33,1	23,6	27,1
Mei	1,5	33,6	24,0	27,6
Juni	1,7	32,4	22,2	26,6
Juli	1,7	31,5	22,8	26,0
Agustus	1,8	32,6	22,8	26,7
September	1,8	32,4	23,3	26,7
Oktober	1,8	32,9	23,4	27,0
November	1,3	31,7	23,0	26,3
Desember	1,6	32,4	22,8	26,5

Lanjutan Tabel/*Continued Table 1.2.1*

<b>Bulan</b> <b>Month</b>	<b>Rata-rata Lembab Nisbi</b> <b>Average Relatively Moisture</b>	<b>Tekanan Udara</b> <b>Atmospheric Pressure (mb)</b>
(1)	(7)	(8)
Januari	89	1 008,1
Februari	89	1 008,9
Maret	89	1 008,2
April	89	1 008,3
Mei	88	1 007,2
Juni	89	1 007,4
Juli	90	1 006,9
Agustus	87	1 007,3
September	87	1 007,7
Oktober	85	1 007,0
November	87	1 007,8
Desember	87	1 006,8

Catatan/Note:

...

Sumber/Source:

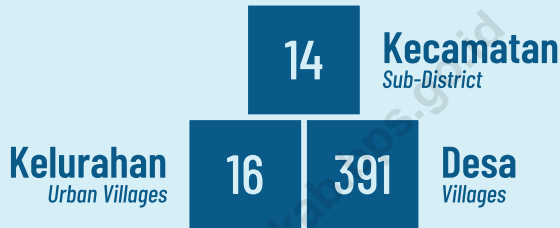
BMKG Stasiun Metereologi Susilo Sintang

## Pemerintahan

Government

### WILAYAH ADMINISTRATIF

Administrative Area



### SUMBER DAYA MANUSIA

Human Resources



## JUMLAH PNS

Pemerintah Kabupaten  
SINTANG

Number of civil servants in  
Sintang

**5.779**  
orang  
peoples

**2.794** Perempuan  
Females

**2.985** Laki-Laki  
Males





**PENJELASAN TEKNIS**

1. Kelurahan adalah satuan wilayah yang ditempati oleh sejumlah penduduk yang mempunyai organisasi pemerintahan terendah langsung di bawah kecamatan
2. Desa adalah satuan wilayah yang ditempati oleh sejumlah penduduk yang mempunyai organisasi pemerintahan terendah dan langsung di bawah camat serta berhak menyelenggarakan rumah tangga sendiri
3. Realisasi Penerimaan dan Pengeluaran Pemerintah Daerah adalah realisasi/perhitungan APBD Kabupaten pada tiap tahun anggaran.
4. Pendapatan Asli Daerah (PAD) adalah pendapatan yang diperoleh daerah yang dipungut berdasarkan peraturan daerah sesuai dengan peraturan perundang-undangan, guna keperluan daerah yang bersangkutan dalam membiayai kegiatannya.
5. Dana Perimbangan adalah dana yang bersumber dari pendapatan APBN yang dialokasikan kepada Daerah untuk mendanai kebutuhan daerah dalam rangka pelaksanaan desentralisasi.

**TECHNICAL NOTES**

1. *Urban Village is a unit of area occupied by a population that has the lowest administration organization directly under the district*
2. *The village is a unit of area occupied by a number of people as the unity of the community including the legal community unit which has the lowest administration organization and directly under the district head and the right to conduct his own household*
3. *Actual revenue and expenditure of Regency Government is the realization budget calculations for every fiscal year.*
4. *Original Local Government Revenue is revenue that withheld based on local regulations in accordance with the legislation, for the purposes of financing their activities.*
5. *Balanced Budget is the fund coming from the state budget that allocated to regions to fund their needs in the context of decentralization.*

6. Lain-lain Pendapatan yang Sah adalah pendapatan lainnya dari pemerintah pusat dan atau dari instansi pusat, serta dari daerah lainnya.
6. *Other Legal Revenue is other income that coming from the central government and or from the central agencies, as well as from other local government*

<https://sintangkab.bps.go.id>

**ULASAN**

Daerah Sintang, pada masa pemerintahan Belanda (sekitar tahun 1936) merupakan daerah landschop di bawah naungan pemerintahan Gouvernement. Daerah Landschop ini terbagi menjadi 4 (empat) onderafdeling yang dipimpin oleh seorang controleur atau gesagkekber, yaitu :

1. Onderafdeling Sintang, berkedudukan di Sintang.
2. Onderafdeling Melawi, berkedudukan di Nanga Pinoh
3. Onderafdeling Semitau, berkedudukan di Semitau.
4. Onderafdeling Boeven Kapuas, berkedudukan di Putussibau.

Sedangkan daerah kerajaan Sintang yang didirikan oleh Demang Irawan (Jubair I) dijadikan daerah swapraja Sintang dan kerajaan Tanah Pinoh dijadikan neo swapraja Tanah Pinoh. Pemerintahan Landschop ini berakhir pada tahun 1942 dan kemudian tampuk pemerintahan diambil alih oleh Jepang.

**DESCRIPTION**

*In 1936, when the Dutch government had authority in Indonesia, Sintang was landschop area under Dutch government (Gouvernement). Landschop area is divided by 4 onderafdeling, which was lead by a controler or gesagkekber. These were:*

1. *Onderafdeling Sintang, It was located in Sintang.*
2. *Onderafdeling Melawi, It was located in Nanga Pinoh.*
3. *Onderafdeling Semitau, It was located in Semitau.*
4. *Onderafdeling Boeven Kapuas, It was located in Putussibau.*

*Sintang kingdom is established by Demang Irawan (Jubair I), it was wellknown as Swapraja Sintang . He also changed Tanah Pinoh kingdom as Neo Swapraja Tanah Pinoh. Landschop government was ended in 1942 after that the government were taken over by Japanese.*

Pada masa pemerintahan Jepang, struktur pemerintahan yang berlaku tidak mengalami perubahan hanya sebutan wilayah kepala pemerintahan yang disesuaikan dengan bahasa negara yang memerintah ketika itu. Kepala negara disebut Kenkarikan (semacam Bupati sekarang) sedangkan wakilnya disebut Bunkenkarikan dan di setiap kecamatan diangkat Gunco (Kepala Daerah).

Setelah adanya pengakuan kedaulatan dari pihak Belanda kepada pihak Indonesia, kekuasaan pemerintahan Belanda yang disebut Afdeling Sintang diganti dengan Kabupaten Sintang, Onderafdeling diganti dengan Kewedanan, Distric diganti dengan Kecamatan. Demikian pula halnya dengan jabatan Residen diganti dengan Bupati, kepala Distric diganti dengan Camat dan yang menjadi Bupati Sintang pada waktu itu adalah Bapak L. Toding

Untuk merealisasikan pelaksanaan UU No. 3 tahun 1953, UU No. 25 tahun 1956 dan dilaksanakanlah pelantikan keanggotaan DPRD Peralihan Kabupaten Sintang.

*In the reign of Japanese, the governance structure didn't change at all, they only had different title for head of territory government. It was adapted with the government language that they used in that era. The president called Kenkarikan (Bupati) while the vice president called Bunkenkariken and each kecamatan was headed by Gunco (district head).*

*After the recognition of sovereignty from the dutch to Indonesia, Afdeling Sintang is replaced to Sintang regency, Onderafdeling is replaced by Kewedanan, district is replace by kecamatan. Likewise, the position of President is replaced by Bupati, head of district is replaced by camat. The first Bupati in Sintang was Mr. L. Toding.*

*On October 27, 1956 was hold inauguration of DPRD as transition to Sintang regency. It was to realize the Law of UU No. 3 1953, UU No. 25 1956 and UU No. 4 1956. These were about the formation of DPRD and the transition of DPR.*

Selanjutnya sesuai Keppres No. 6 tahun 1959 tanggal 6 Nopember 1959, maka azas dekonstrasi dan desentralisasi sebagai realisasi pelaksanaan UU No. 3 tahun 1953 dihimpun kembali dalam satu tangan Bupati Kepala Daerah yang dibantu oleh Badan Pemerintahan Harian yang kemudian diatur lebih lanjut dalam UU No. 18 tahun 1965 tentang Pokok-pokok Pemerintahan Daerah. Selain itu, dengan instruksi Mendagri No. 3 tahun 1966 tanggal 1 Pebruari 1966 jalannya roda pemerintahan daerah di seluruh Indonesia mulai diarahkan dan disempurnakan.

Berdasarkan Peraturan daerah Kabupaten Sintang Nomor 14 tahun 2000 pemerintahan Kabupaten Sintang dibagi menjadi 21 pemerintahan kecamatan kemudian disesuaikan kembali setelah adanya Undang-undang Republik Indonesia Nomor 43 tahun 2003 tentang pembentukan Kabupaten Melawi yang berasal dari sebagian wilayah Kabupaten Sintang sehingga Kabupaten Sintang saat ini menjadi 14 pemerintahan kecamatan

Kecamatan terluas adalah Kecamatan Ambalau dengan luas 29,52 persen Kabupaten Sintang sedangkan luas masing-masing kecamatan hanya berkisar 1-29 persen dari luas Kabupaten Sintang.

*Furthermore, according to Keppres No. 6 in 1959 on November 6, 1959, the principle of deconcentration and decentralization as the realization of the implementation of Law No. 3, 1953 was gathered back in the hands of Bupati which was helped by the Daily Government Institution (Badan Pemerintahan Harian), which was regulated by Law No. 18, 1965 on the Principles of Local Government. Furthermore, Mendragi instruction No.3 1966, February 1 in 1966 said that the ongoing government in throughtout Indonesia started to be directed and perfected.*

*Based on regency law of Sintang, No. 14 2000, Sintang government is devide by 21 kecamatan then it readjusted after there was Undang-undang Republik Indonesia No. 43 2003. The law is about the establishment of Melawi regency so now Sintang regency has only 14 kecamatan.*

*The largest area of kecamatan is Kecamatan Ambalau, which is 29.52 percent of Sintang regency. While, the others are only 1-29 percent of Sintang regency.*

Pegawai Negeri dalam sistem administrasi pemerintahan di Indonesia mempunyai peranan dan kedudukan yang sangat penting. Pegawai Negeri merupakan unsur utama daripada aparatur Pemerintah dalam melaksanakan tugas-tugas pemerintah dan pembangunan Nasional khususnya pembangunan di Daerah. Pegawai Negeri Sipil Daerah adalah pelaksana dari pemerintah Daerah dalam mencapai tujuan Daerah yang sekaligus menjadi alat untuk mencapai tujuan Nasional.

Kelancaran penyelenggaraan pemerintahan dan pelaksanaan pembangunan Nasional/Daerah terutama tergantung pada kesempurnaan Aparatur Negara/Daerah dan kesempurnaan Aparatur Negara/Daerah tergantung dari kesempurnaan Pegawai Negeri. Adapun jumlah Pegawai Negeri Sipil yang bekerja di Kabupaten Sintang pada tahun 2020 sebanyak 5.779 orang, yang terdiri dari 2.985 orang laki-laki dan 2.794 orang perempuan.

*Civil Servants in the administration system in Indonesia have important job and position. They are a key element of the government apparatus who are carrying out the tasks of government and national development, especially the development in the Region. Regional Government officers are the executor of the regional government for achieving the goal as well as a tool to achieve national goals.*

*The smoothness performance of government and the implementation of National / Regional development mainly depends on the perfection of the State / Regional Apparatus and the perfection of the State / Regional Apparatus depending on the perfection of the Civil Servants. The number of Civil Servants working in Sintang Regency in 2020 was 5,779 people, consisting of 2,985 men and 2,794 women.*

Sejak dikeluarkannya Undang-Undang Republik Indonesia Nomor 43 tahun 2003 tanggal 18 Desember 2003 tentang “Pembentukan Kabupaten Melawi dan Kabupaten Sekadau di Provinsi Kalimantan Barat,” kecamatan yang telah masuk ke dalam Kabupaten Melawi, mulai tahun 2005 tidak masuk lagi dalam administrasi Kabupaten Sintang.

Secara Administratif Pemerintahan Kabupaten Sintang sampai dengan tahun 2020 terdiri dari 14 Kecamatan yang terbagi menjadi 391 desa dan 16 kelurahan.

Pada tahun 2020, jumlah anggota DPRD di Kabupaten Sintang sebanyak 40 orang yang terdiri dari 10 partai politik.

Realisasi pendapatan pemerintah Kabupaten Sintang mengalami penurunan dari tahun 2019 sebesar Rp. 1,93 triliun menjadi Rp. 1,84 triliun pada tahun 2020.

Realisasi belanja pemerintah Kabupaten Sintang mengalami penurunan dari tahun 2019 sebesar Rp. 2,03 triliun menjadi Rp. 1,88 triliun pada tahun 2020.

*Since The Law of Republic Indonesia Nomor 43 2003, in 18 Desember 2003 (Formation of Sekadau and Melawi regency in Kalimantan Barat) released, districts that have included Melawi, since 2005 they didn't include in the administration of Sintang.*

*Administratively, the Sintang Regency Government until 2020 consisted of 14 Districts which were divided into 391 villages and 16urban villages.*

*In 2020, the total number of Legislative Assembly Member in Sintang Regency was 40 people, they are from 10 different political parties.*

*Realization of Sintang Regency government revenue has decreased from 2019 amounting to Rp. 1.93 trillion to Rp. 1.84 trillion in 2020.*

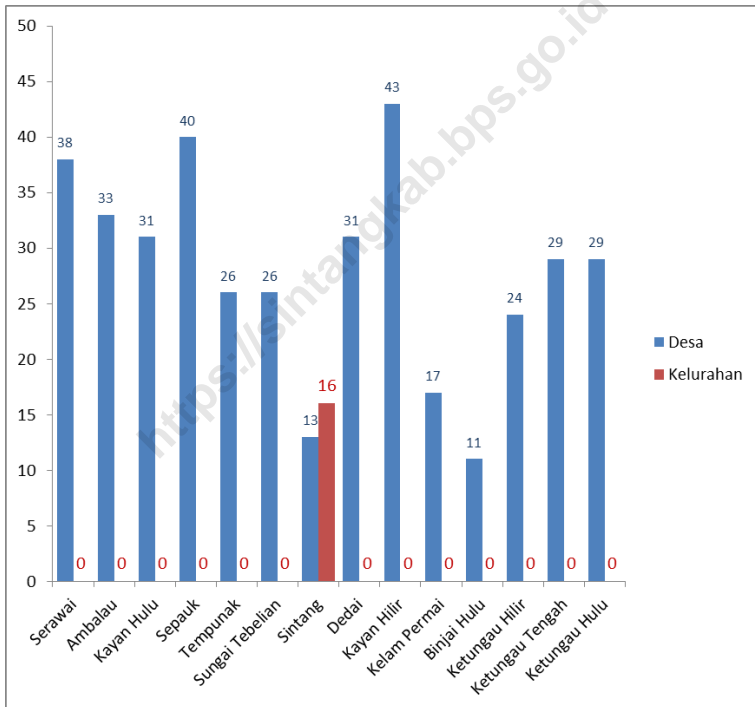
*Realization of Sintang Regency government expenditure has decreased from 2019 amounting to Rp. 2.03 trillion to Rp. 1.88 trillion in 2020.*





**Gambar** 2.1  
**Figures**

**Jumlah Desa dan Kelurahan Menurut Kecamatan di Kabupaten Sintang, 2020**  
**Number of Villages and Urban Villages by Subdistrict in Sintang Regency, 2020**



Sumber/Source : Badan Pusat Statistik Kabupaten Sintang



## 2.1 WILAYAH ADMINISTRATIF ADMINISTRATIVE AREA

**Tabel** 2.1.1 **Jumlah Desa Menurut Kecamatan di Kabupaten Sintang, 2016–2020**  
**Table** 2.1.1 **Number of Villages by Subdistrict in Sintang Regency, 2016-2020**

<b>Kecamatan Subdistrict</b>	<b>2016</b>	<b>2017</b>	<b>2018</b>	<b>2019</b>	<b>2020</b>
(1)	(2)	(3)	(4)	(5)	(6)
Serawai	38	38	38	38	38
Ambalau	33	33	33	33	33
Kayan Hulu	31	31	31	31	31
Sepauk	40	40	40	40	40
Tempunak	26	26	26	26	26
Sungai Tebelian	26	26	26	26	26
Sintang	13	13	13	13	13
Dedai	31	31	31	31	31
Kayan Hilir	43	43	43	43	43
Kelam Permai	17	17	17	17	17
Binjai Hulu	11	11	11	11	11
Ketungau Hilir	24	24	24	24	24
Ketungau Tengah	29	29	29	29	29
Ketungau Hulu	29	29	29	29	29
<b>Kabupaten Sintang</b>	<b>391</b>	<b>391</b>	<b>391</b>	<b>391</b>	<b>391</b>

Catatan/Note: ...

Sumber/Source: Badan Pusat Statistik Kabupaten Sintang

**Tabel**  
**Table 2.1.2****Jumlah Kelurahan Menurut Kecamatan di Kabupaten  
Sintang, 2016–2020**  
*Number of Urban Villages by Subdistrict in Sintang Regency,  
2016-2020*

<b>Kecamatan Subdistrict</b>	<b>2016</b>	<b>2017</b>	<b>2018</b>	<b>2019</b>	<b>2020</b>
(1)	(2)	(3)	(4)	(5)	(6)
Serawai	-	-	-	-	-
Ambalau	-	-	-	-	-
Kayan Hulu	-	-	-	-	-
Sepauk	-	-	-	-	-
Tempunak	-	-	-	-	-
Sungai Tebelian	-	-	-	-	-
Sintang	16	16	16	16	16
Dedai	-	-	-	-	-
Kayan Hilir	-	-	-	-	-
Kelam Permai	-	-	-	-	-
Binjai Hulu	-	-	-	-	-
Ketungau Hilir	-	-	-	-	-
Ketungau Tengah	-	-	-	-	-
Ketungau Hulu	-	-	-	-	-
<b>Kabupaten Sintang</b>	<b>16</b>	<b>16</b>	<b>16</b>	<b>16</b>	<b>16</b>

Catatan/Note:

...

Sumber/Source:

Badan Pusat Statistik Kabupaten Sintang

**Tabel**  
**Table** 2.1.3

**Nama-nama Bupati yang Pernah/Masih Menjabat di Kabupaten Sintang**  
***Names of Last and Current Regent in Sintang Regency***

<b>Nama-nama Bupati</b> <b><i>Names of Regent</i></b>	<b>Periode</b> <b><i>Periods</i></b>
(1)	(2)
Raden Gondowirio	... - 1950
RM. Sudiono	1950 - 1950
RPN. Lumban Tobing	1952 - 1953
Raden Kusno	1953 - 1954
Ade Muhammad Johan	1954 - 1955
JC. Oevang Oeray	1955 - 1959
GP. Djaoeng	1959 - 1966
Masri Hakim, BA	1966 - 1968
N. Sukardi	1968 - 1974
Drs. H. M. Saleh Ali	1974 - 1984
Daniel Toding	1984 - 1989
Bonar Sianturi	1989 - 1994
H. Abdillah Kamarullah, SH	1994 - 1999
Drs. Elyakim Simon Djalil	2000 - 2005
Drs. Milton Crosby, M.Si	2005 - 2016
dr. H. Jarot Winarno, M.Med.PH	2016 - sekarang

Catatan/Note: ...

Sumber/Source: Pemerintah Daerah Kabupaten Sintang

## 2.2 DEWAN PERWAKILAN RAKYAT DAERAH REGIONAL HOUSE OF REPRESENTATIVE

**Tabel 2.2.1** Jumlah Anggota DPRD Kabupaten Sintang Menurut Partai Politik dan Jenis Kelamin di Kab Sintang, 2020  
*Number of Sintang Legislative Assembly Member by Political Parties and Sex in Sintang Regency, 2020*

Partai Politik <i>Political Parties</i>	Laki-laki <i>Male</i>	Perempuan <i>Female</i>	Jumlah <i>Total</i>
(1)	(2)	(3)	(4)
Partai NASDEM	5	3	8
Partai Kebangkitan Bangsa	4	-	4
Partai Demokrasi Indonesia Perjuangan	6	-	6
Partai Golongan Karya	4	-	4
Partai Gerakan Indonesia Raya	4	-	4
Partai Demokrat	2	2	4
Partai Amanah Nasional	3	-	3
Partai Keadilan dan Persatuan Indonesia	-	-	-
Partai Hati Nurani Rakyat	5	-	5
Partai Persatuan Pembangunan	1	-	1
Partai Persatuan Indonesia	1	-	1
<b>Kabupaten Sintang</b>	<b>35</b>	<b>5</b>	<b>40</b>

Catatan/Note: ...

Sumber/Source: Sekretariat DPRD Kabupaten Sintang

## 2.3 SUMBER DAYA MANUSIA HUMAN RESOURCES

**Tabel** 2.3.1 **Jumlah Pegawai Negeri Sipil Menurut Jabatan dan Jenis Kelamin di Kabupaten Sintang, Desember 2019 dan Desember 2020**  
**Table** 2.3.1 **Number of Civil Servants by Occupation and Sex in Sintang Regency, December 2019 dan Desember 2020**

Kecamatan <i>Subdistrict</i>	2019		
	Laki-laki <i>Male</i>	Perempuan <i>Female</i>	Jumlah <i>Total</i>
(1)	(2)	(3)	(4)
Fungsional Tertentu <i>Specific Functional</i>	69	11	80
Fungsional Umum <i>Staf General Functional</i>	70	21	91
Struktural <i>Structural</i>			
Eselon V <i>5th Echelon</i>	-	-	-
Eselon IV <i>4th Echelon</i>	1 036	431	1 467
Eselon III <i>3rd Echelon</i>	1 552	2 100	3 652
Eselon II <i>2nd Echelon</i>	362	144	506
Eselon I <i>1st Echelon</i>	-	-	-
<b>Jumlah <i>Total</i></b>	<b>3 089</b>	<b>2 707</b>	<b>5 796</b>

Lanjutan Tabel/Continued Table 2.3.1

Kecamatan Subdistrict	2020		
	Laki-laki Male	Perempuan Female	Jumlah Total
(1)	(5)	(6)	(7)
Fungsional Tertentu <i>Specific Functional</i>	1 475	1 968	3 443
Fungsional Umum <i>Staf General Functional</i>	972	609	1 581
Struktural <i>Structural</i>			
Eselon V <i>5th Echelon</i>	-	-	-
Eselon IV <i>4th Echelon</i>	393	171	564
Eselon III <i>3rd Echelon</i>	121	42	163
Eselon II <i>2nd Echelon</i>	24	4	28
Eselon I <i>1st Echelon</i>	-	-	-
<b>Jumlah Total</b>	<b>2 985</b>	<b>2 794</b>	<b>5 779</b>

Catatan/Note: Fungsional tertentu meliputi fungsional pendidikan dan fungsional kesehatan  
 Sumber/Source: BKPSDM Kabupaten Sintang



**Tabel**  
**Table** 2.3.2

**Jumlah Pegawai Negeri Sipil Menurut Tingkat Pendidikan dan Jenis Kelamin di Kabupaten Sintang, Desember 2019 dan Desember 2020**  
**Number of Civil Servants by Educational Level and Sex in Sintang Regency, December 2019 and December 2020**

Tingkat Pendidikan <i>Educational Level</i>	2019		
	Laki-laki <i>Male</i>	Perempuan <i>Female</i>	Jumlah <i>Total</i>
(1)	(2)	(3)	(4)
Sampai dengan SD <i>Up to Primary School</i>	21	4	25
SMP/Sederajat <i>General Vocational Junior High School</i>	54	5	59
SMA/Sederajat <i>General/Vocational Senior High School</i>	792	348	1 140
Diploma I, II/Akta I, II <i>Diploma I, II/Akta I, II</i>	147	116	263
Diploma III/Akta III/Sarjana Muda <i>Diploma III/Akta III/Bachelor</i>	248	507	755
Tingkat Sarjana/Doktor/Ph.D <i>University Graduates</i>	1 827	1 727	3 554
<b>Jumlah <i>Total</i></b>	<b>3 089</b>	<b>2 707</b>	<b>5 796</b>

Lanjutan Tabel/Continued Table 2.3.2

Tingkat Pendidikan <i>Educational Level</i>	2020		
	Laki-laki <i>Male</i>	Perempuan <i>Female</i>	Jumlah <i>Total</i>
(1)	(5)	(6)	(7)
Sampai dengan SD <i>Up to Primary School</i>	16	2	18
SMP/Sederajat <i>General Vocational Junior High School</i>	29	1	30
SMA/Sederajat <i>General/Vocational Senior High School</i>	736	299	1 035
Diploma I, II/Akta I, II <i>Diploma I, II/Akta I, II</i>	115	96	211
Diploma III, IV/Akta III/Sarjana Muda <i>Diploma III, IV/Akta III/Bachelor</i>	249	556	805
Tingkat Sarjana/Doktor/Ph.D <i>University Graduates</i>	1 840	1 840	3 680
<b>Jumlah <i>Total</i></b>	<b>2 985</b>	<b>2 794</b>	<b>5 779</b>

Catatan/Note: ...

Sumber/Source: BKPSDM Kabupaten Sintang

**Tabel**  
**Table** 2.3.3

**Jumlah Pegawai Negeri Sipil Menurut Tingkat  
Kepangkatan dan Jenis Kelamin di Kab Sintang,  
Desember 2019 dan Desember 2020**  
*Number of Civil Servants by Hierarchy and Sex in Sintang  
Regency, December 2019 and December 2020*

Pangkat/Golongan/Ruang <i>Hierarchy</i>	2019		
	Laki-laki <i>Male</i>	Perempuan <i>Female</i>	Jumlah <i>Total</i>
(1)	(2)	(3)	(4)
1. I/A (Juru Muda)	1	0	1
2. I/B (Juru Muda Tingkat I)	8	3	11
3. I/C (Juru)	21	3	24
4. I/D (Juru Tingkat I)	14	0	14
<b>Golongan I/Range I</b>			
5. II/A (Pengatur Muda)	84	41	125
6. II/B (Pengatur Muda Tingkat I)	138	94	232
7. II/C (Pengatur)	211	138	349
8. II/D (Pengatur Tingkat I)	154	101	255
<b>Golongan II/Range II</b>			
9. III/A (Penata Muda)	472	580	1 052
10. III/B (Penata Muda Tingkat I)	416	479	895
11. III/C (Penata)	329	355	684
12. III/D (Penata Tingkat I)	409	306	715
<b>Golongan III/Range III</b>			
13. IV/A (Pembina)	731	588	1 319
14. IV/B (Pembina Tingkat I)	75	13	88
15. IV/C (Pembina Utama Muda)	26	5	31
16. IV/D (Pembina Utama Madya)	0	1	1
17. IV/E (Pembina Utama)	0	0	0
<b>Golongan IV/Range IV</b>			
<b>Jumlah <i>Total</i></b>	<b>3 089</b>	<b>2 707</b>	<b>5 796</b>

Lanjutan Tabel/Continued Table 2.3.3

Pangkat/Golongan/Ruang Hierarchy	2020		
	Laki-laki Male	Perempuan Female	Jumlah Total
(1)	(5)	(6)	(7)
1. I/A (Juru Muda)	1	-	1
2. I/B (Juru Muda Tingkat I)	7	2	9
3. I/C (Juru)	15	1	16
4. I/D (Juru Tingkat I)	16	-	16
<b>Golongan I/Range I</b>			
5. II/A (Pengatur Muda)	70	27	97
6. II/B (Pengatur Muda Tingkat I)	117	78	195
7. II/C (Pengatur)	195	118	313
8. II/D (Pengatur Tingkat I)	151	133	284
<b>Golongan II/Range II</b>			
9. III/A (Penata Muda)	513	602	1 115
10. III/B (Penata Muda Tingkat I)	395	514	909
11. III/C (Penata)	342	365	707
12. III/D (Penata Tingkat I)	400	349	749
<b>Golongan III/Range III</b>			
13. IV/A (Pembina)	662	577	1 239
14. IV/B (Pembina Tingkat I)	77	21	98
15. IV/C (Pembina Utama Muda)	24	6	30
16. IV/D (Pembina Utama Madya)	-	1	1
17. IV/E (Pembina Utama)	-	-	-
<b>Golongan IV/Range IV</b>			
<b>Jumlah Total</b>	<b>2 985</b>	<b>2 794</b>	<b>5 779</b>

Catatan/Note: ...

Sumber/Source: BKPSDM Kabupaten Sintang

**Tabel**  
**Table** 2.3.4

**Jumlah Pegawai Negeri Sipil Menurut Kecamatan dan Jenis Kelamin di Kab Sintang, Desember 2019 dan Desember 2020**  
**Number of Civil Servants by Subdistrict and Sex in Sintang Regency, December 2019 dan Desember 2020**

Kecamatan Subdistrict	2019		
	Laki-laki Male	Perempuan Female	Jumlah Total
(1)	(2)	(3)	(4)
Serawai	120	89	209
Ambalau	72	80	152
Kayan Hulu	150	76	226
Sepauk	184	160	344
Tempunak	138	132	270
Sungai Tebelian	164	154	318
Sintang	1 405	1 311	2 716
Dedai	146	146	292
Kayan Hilir	134	107	241
Kelam Permai	99	92	191
Binjai Hulu	65	67	132
Ketungau Hilir	120	82	202
Ketungau Tengah	168	120	288
Ketungau Hulu	124	91	215
<b>Kabupaten Sintang</b>	<b>3 089</b>	<b>2 707</b>	<b>5 796</b>

Lanjutan Tabel/*Continued Table 2.3.4*

Kecamatan <i>Subdistrict</i>	2020		
	Laki-laki <i>Male</i>	Perempuan <i>Female</i>	Jumlah <i>Total</i>
(1)	(5)	(6)	(7)
Serawai	120	97	217
Ambalau	71	88	159
Kayan Hulu	144	85	229
Sepauk	173	169	342
Tempunak	130	127	257
Sungai Tebelian	154	151	305
Sintang	1 371	1 336	2 707
Dedai	131	150	281
Kayan Hilir	131	108	239
Kelam Permai	92	94	186
Binjai Hulu	61	67	128
Ketungau Hilir	122	93	215
Ketungau Tengah	159	130	289
Ketungau Hulu	126	99	225
<b>Kabupaten Sintang</b>	<b>2 985</b>	<b>2 794</b>	<b>5 779</b>

Catatan/Note: ...

Sumber/Source: BKPSDM Kabupaten Sintang

## 2.4 KEUANGAN PEMERINTAH GOVERNMENT FINANCE

**Tabel** 2.4.1 **Realisasi Pendapatan Pemerintah Kabupaten Sintang Menurut Jenis Pendapatan (ribu rupiah), 2017–2020**  
**Table** 2.4.1 **Actual Sintang Regency Government Revenues by Kind of Revenues (thousand rupiahs), 2017–2020**

Jenis Pendapatan/Kind of Revenues	2017	2018
(1)	(2)	(3)
<b>1. Pendapatan Asli Daerah (PAD)/Regional Revenue</b>	<b>113 170 506</b>	<b>240 581 986</b>
1.1 Pajak Daerah/Regional Tax	33 744 558	136 577 723
1.2 Retribusi Daerah/Regional Retribution	3 774 909	4 389 872
1.3 Hasil Pengelolaan Kekayaan Daerah yang Dipisahkan/Regional-Owned Company Revenue and Separated Management of Regional Wealth	11 207 659	11 810 302
1.4 Lain-lain PAD yang Sah/Other Regional Revenue	64 443 380	27 804 039
<b>2. Dana Perimbangan/Balance Funds</b>	<b>1 404 911 040</b>	<b>1 305 574 640</b>
2.1 Bagi Hasil Pajak/Tax Sharing Revenue	42 909 495	40 964 257
2.2 Bagi Hasil Bukan Pajak/Sumber Daya Alam/Non-Tax Sharing Revenue/Natural Resources	-	-
2.3 Dana Alokasi Umum/General Allocation Fund	909 410 866	909 410 866
2.4 Dana Alokasi Khusus/Special Allocation Fund	452 590 679	355 199 517
<b>3. Lain-lain Pendapatan yang Sah/Other Revenue</b>	<b>432 539 916</b>	<b>427 803 108</b>
3.1 Pendapatan Hibah/Grant	-	-
3.2 Dana Darurat/Emergency Fund	-	-
3.3 Dana Bagi Hasil Pajak dari Provinsi dan Pemerintah Daerah Lainnya/Tax Sharing Revenue from Provincial and Other Regional Governments	51 285 703	69 628 394
3.4 Dana Penyesuaian dan Otonomi Daerah/Regional Adjustment and Autonomy Fund	294 276 823	294 718 224
3.5 Bantuan Keuangan dari Provinsi atau Pemerintah Daerah Lainnya/Financial Assistance from Provincial or Other Regional Governments	79 477 390	63 456 490
3.6 Lainnya/Others	7 500 000	-
<b>Jumlah/Total</b>	<b>1 950 621 432</b>	<b>1 973 959 684</b>

Lanjutan Tabel/*Continued Table 2.4.1*

<b>Jenis Pendapatan/Kind of Revenues</b>	<b>2019</b>	<b>2020</b>
(1)	(4)	(5)
<b>1. Pendapatan Asli Daerah (PAD)/Regional Revenue</b>	<b>173 272 220</b>	<b>134 598 003</b>
1.1 Pajak Daerah/Regional Tax	55 785 487	31 116 170
1.2 Retribusi Daerah/Regional Retribution	3 650 040	3 073 655
1.3 Hasil Perusahaan Milik Daerah dan Pengelolaan Kekayaan Daerah yang Dipisahkan/Regional-Owned Company Revenue and Separated Management of Regional Wealth	11 016 069	11 702 168
1.4 Lain-lain PAD yang Sah/Other Regional Revenue	101 820 623	88 706 009 642
<b>2. Dana Perimbangan/Balance Funds</b>	<b>1 313 364 775</b>	<b>1 194 279 447</b>
2.1 Bagi Hasil Pajak/Tax Sharing Revenue	34 602 030	24 283 180
2.2 Bagi Hasil Bukan Pajak/Sumber Daya Alam/Non-Tax Sharing Revenue/Natural Resources	-	7 804 665
2.3 Dana Alokasi Umum/General Allocation Fund	930 728 038	843 500 665
2.4 Dana Alokasi Khusus/Special Allocation Fund	348 034 706	318 690 936
<b>3. Lain-lain Pendapatan yang Sah/Other Revenue</b>	<b>446 182 951</b>	<b>518 069 533</b>
3.1 Pendapatan Hibah/Grant	-	51 314 321
3.2 Dana Darurat/Emergency Fund	-	-
3.3 Dana Bagi Hasil Pajak dari Provinsi dan Pemerintah Daerah Lainnya/Tax Sharing Revenue from Provincial and Other Regional Governments	67 956 824	61 152 249
3.4 Dana Penyesuaian dan Otonomi Daerah/Regional Adjustment and Autonomy Fund	338 481 456	348 604 262
3.5 Bantuan Keuangan dari Provinsi atau Pemerintah Daerah Lainnya/Financial Assistance from Provincial or Other Regional Governments	2 706 318	4 110 727
3.6 Lainnya/Others	-	49 887 973
<b>Jumlah/Total</b>	<b>1 931 918 947</b>	<b>1 846 946 985</b>

Catatan/Note: ...

Sumber/Source: Badan Pengelola Keuangan dan Aset Daerah Kabupaten Sintang



**Tabel**  
**Table** 2.4.2

**Realisasi Belanja Pemerintah Kabupaten Sintang Menurut Jenis Belanja (ribu rupiah), 2017–2020**  
**Actual Sintang Regency Government Expenditures by Kind of Expenditures (thousand rupiahs), 2017–2020**

<b>Jenis Pendapatan/Kind of Revenues</b>	<b>2017</b>	<b>2018</b>
(1)	(2)	(3)
<b>1. Belanja Tidak Langsung/Indirect Expenditures</b>	<b>1 023 753 420</b>	<b>1 077 681 612</b>
1.1 Belanja Pegawai/Personnel Expenditures	562 458 534	598 868 632
1.2 Belanja Bunga/Interest Expenditures	-	-
1.3 Belanja Subsidi/Subsidies Expenditures	-	-
1.4 Belanja Hibah/Grant Expenditures	52 313 236	65 337 020
1.5 Belanja Bantuan Sosial/Social Aid Expenditures	8 058 666	8 678 788
1.6 Belanja Bagi Hasil/Sharing Fund Expenditure	-	-
1.7 Belanja Bantuan Keuangan/Financial Aids Expenditures	400 916 317	403 971 458
1.8 Belanja Tidak Terduga/Unpredicted Expenditures	6 667	826 063
<b>2. Belanja Langsung/Direct Expenditures</b>	<b>860 444 252</b>	<b>792 636 651</b>
2.1 Belanja Pegawai/Personnel Expenditures	31 026 107	30 848 869
2.2 Belanja Barang dan Jasa/Goods and Services Expenditures	394 054 200	425 806 861
2.3 Belanja Modal/Capital Expenditure	435 363 945	335 980 891
<b>Jumlah/Total</b>	<b>1 884 179 672</b>	<b>1 870 318 612</b>

Lanjutan Tabel/*Continued Table 2.4.2*

<b>Jenis Pendapatan/Kind of Revenues</b>	<b>2019</b>	<b>2020</b>
(1)	(4)	(5)
<b>1. Belanja Tidak Langsung/Indirect Expenditures</b>	<b>1 147 614 962</b>	<b>1 230 238 044</b>
1.1 Belanja Pegawai/Personnel Expenditures	615 611 638	615 216 962
1.2 Belanja Bunga/Interest Expenditures	-	-
1.3 Belanja Subsidi/Subsidies Expenditures		522 218
1.4 Belanja Hibah/Grant Expenditures	62 782 156	100 658 219
1.5 Belanja Bantuan Sosial/Social Aid Expenditures	4 720 500	1 427 000
1.6 Belanja Bagi Hasil/Sharing Fund Expenditure	-	6 187 844
1.7 Belanja Bantuan Keuangan/Financial Aids Expenditures	448 893 436	490 504 654
1.8 Belanja Tidak Terduga/Unpredicted Expenditures	14 190	15 721 145
<b>2. Belanja Langsung/Direct Expenditures</b>	<b>885 518 806</b>	<b>652 829 643</b>
2.1 Belanja Pegawai/Personnel Expenditures	82 514 268	90 671 582
2.2 Belanja Barang dan Jasa/Goods and Services Expenditures	429 615 767	299 741 041
2.3 Belanja Modal/Capital Expenditure	373 388 771	262 417 018
<b>Jumlah/Total</b>	<b>2 033 133 769</b>	<b>1 883 067 688</b>

Catatan/Note: ...

Sumber/Source: Badan Pengelola Keuangan dan Aset Daerah Kabupaten Sintang

**Tabel**  
**Table 2.4.3**

**Realisasi Penerimaan Pajak Menurut Bulan dan Jenis Pajak di Kabupaten Sintang (Rupiah), 2020**  
**Actual Taxes Revenue Netto by Month and Kind of Taxes in Sintang Regency (Rupiahs), 2020**

Uraian	PPN	PPH	Pajak-Pajak Lain	Jumlah
(1)	(2)	(3)	(4)	(5)
Januari	32 632 781 087	17 919 551 742	1 701 631 278	52 253 964 107
Februari	17 549 703 068	15 328 709 829	593 965 833	33 472 378 730
Maret	31 147 362 684	16 145 771 529	892 114 588	48 185 248 801
April	20 550 899 193	19 689 701 317	1 856 893 019	42 097 493 529
Mei	22 787 959 151	16 712 518 177	1 563 450 858	41 063 928 186
Juni	21 639 313 450	16 657 963 751	1 367 229 035	39 664 506 236
Juli	24 027 815 459	21 948 730 485	1 103 993 164	47 080 539 108
Agustus	28 512 962 623	16 010 110 492	2 575 009 230	47 098 082 345
September	34 731 714 315	15 165 977 110	4 817 567 725	54 715 259 150
Oktober	44 842 174 520	18 948 362 678	17 902 088 229	81 692 625 427
November	52 812 652 065	21 218 099 301	35 928 437 391	109 959 188 757
Desember	81 432 465 758	34 487 567 524	9 151 999 133	125 072 032 415
<b>Total Penerimaan</b>	<b>412 667 803 373</b>	<b>230 233 063 935</b>	<b>79 454 379 483</b>	<b>722 355 246 791</b>

Catatan/Note: ...

Sumber/Source: Kantor Pelayanan Pajak Pratama Kabupaten Sintang

**Tabel**  
**Table** 2.4.4

**Realisasi Penerimaan Netto PPh Pasal 25/29 Orang Pribadi dan Pasal 21 Menurut Bulan dan Jenis Pajak di Kabupaten Sintang (Rupiah), 2020**  
**Actual Taxes Revenue Netto PPh by Month and Kind of Taxes in Sintang Regency (Rupiahs), 2020**

<b>Uraian</b>	<b>PPh Ps. 25/29 OP</b>	<b>PPh 21</b>	<b>Jumlah</b>
<b>(1)</b>	<b>(2)</b>	<b>(3)</b>	<b>(4)</b>
Januari	89 090 392	6 543 749 988	6 632 840 380
Februari	406 130 411	5 378 364 586	5 784 494 997
Maret	480 516 103	5 988 090 793	6 468 606 896
April	236 660 598	9 704 896 899	9 941 557 497
Mei	73 584 635	9 813 275 295	9 886 859 930
Juni	313 498 987	8 429 553 178	8 743 052 165
Juli	223 499 402	11 876 385 610	12 099 885 012
Agustus	122 596 450	6 669 821 174	6 792 417 624
September	286 862 270	5 565 664 930	5 852 527 200
Oktober	117 045 555	9 094 976 989	9 212 022 544
November	154 896 954	10 163 514 275	10 318 411 229
Desember	257 399 759	14 802 772 931	15 060 172 690
<b>Total Penerimaan</b>	<b>2 761 781 516</b>	<b>104 031 066 648</b>	<b>106 792 848 164</b>

Catatan/Note: ...

Sumber/Source: Kantor Pelayanan Pajak Pratama Kabupaten Sintang

**Tabel**  
**Table** 2.4.5

**Realisasi Penerimaan PBB Menurut Sektor di Kabupaten  
Sintang (Rupiah), 2020**  
*Actual Land and Building Taxes Revenue by Sector in  
Sintang Regency (Rupiahs), 2020*

<b>Uraian</b>	<b>Perkebunan</b>	<b>Perhutanan</b>	<b>Pertambangan</b>
(1)	(4)	(5)	(6)
Januari	142 012 945	938 512 560	-
Februari	-340 085 730	180 000 000	-
Maret	142 012 945	170 000 000	-
April	100 000 000	1 252 969 240	-
Mei	-31 371 890	1 160 000 000	-
Juni	142 012 945	410 000 000	6 160 882
Juli	242 012 945	57 325 459	54 760
Agustus	142 012 945	1 780 000 000	-
September	620 744 422	2 942 306 980	-
Oktober	16 684 856 264	382 431 965	-
November	34 109 293 263	393 851 621	-
Desember	2 199 925 521	6 245 436 283	-
<b>Total Penerimaan</b>	<b>54 153 426 575</b>	<b>15 912 834 108</b>	<b>6 215 642</b>

Catatan/Note: ...

Sumber/Source: Kantor Pelayanan Pajak Pratama Kabupaten Sintang



## Penduduk & Ketenagakerjaan

Population & Employment

Jumlah **PENDUDUK**

di kab. Sintang

Total population of Sintang Regency

# 421.306

Jiwa  
peoples

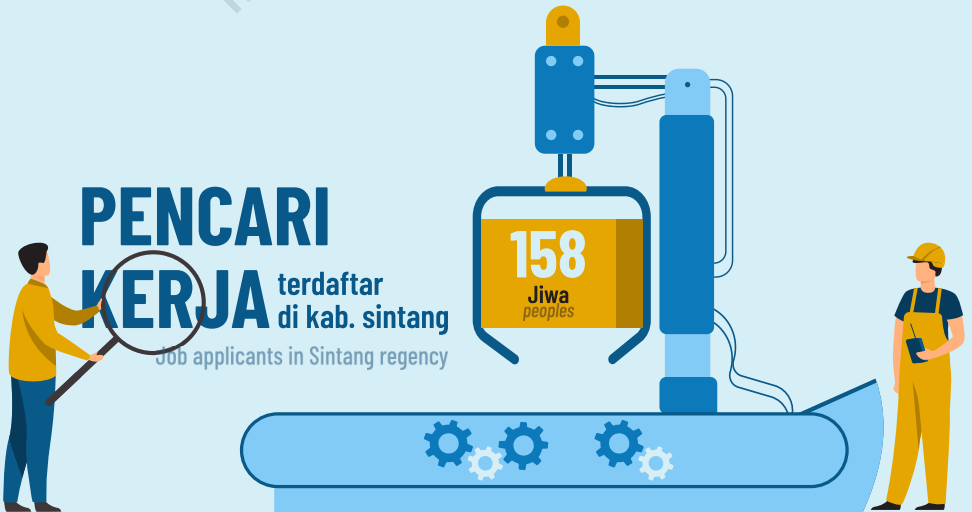


**PENCARI  
KERJA** terdaftar  
di kab. sintang

Job applicants in Sintang regency

# 158

Jiwa  
peoples







**PENJELASAN TEKNIS****TECHNICAL NOTES**

1. Sumber utama data kependudukan adalah sensus penduduk yang dilaksanakan setiap sepuluh tahun sekali. Sensus penduduk telah dilaksanakan sebanyak enam kali sejak Indonesia merdeka, yaitu tahun 1961, 1971, 1980, 1990, 2000, dan 2010. Di dalam sensus penduduk, pencacahan dilakukan terhadap seluruh penduduk yang berdomisili di wilayah teritorial Indonesia termasuk warga Negara asing kecuali anggota korps diplomatik negara sahabat beserta keluarganya. Metode pengumpulan data dalam sensus dilakukan dengan wawancara antara petugas sensus dengan responden dan juga melalui *e-census*. Pencatatan penduduk menggunakan konsep usual residence, yaitu konsep di mana penduduk biasa bertempat tinggal. Bagi penduduk yang bertempat tinggal tetap dicacah di mana mereka biasa tinggal, sedangkan untuk penduduk yang tidak bertempat tinggal tetap dicacah di tempat di mana mereka ditemukan petugas sensus pada malam 'Hari Sensus'. Termasuk penduduk yang tidak bertempat tinggal tetap adalah tuna wisma, awak kapal berbendera Indonesia, penghuni perahu/rumah apung, masyarakat terpencil/terasing, dan pengungsi.

1. *The main source of demographic data is population census, which is conducted every ten years. Population Census has been conducted six times since the independence of Indonesia: 1961, 1971, 1980, 1990, 2000, and 2010. The population census enumerates all residents who domicile in the entire territory of Indonesia including foreign citizens except the diplomatic corps members and their families. The method of data collection in a population census involves interviewing respondents and conducting e-census. Enumeration of the population uses the concept of "usual residence", which is the concept of "places where people usually live". De jure was applied to the permanent residents, while de facto was applied to non-permanent residents. The permanent residents were enumerated in place where they normally live, the non-permanent residents were enumerated where they were found by the enumerators, on the night of 'Census Date'. The non permanent residents include homeless people, ship crew, boat people, remote area community, and internally displaced persons. Those who had permanent residence and had been travelling away from their home for six months or more were not enumerated in*

2. Sumber utama data kependudukan adalah sensus penduduk yang dilaksanakan setiap sepuluh tahun sekali. Sensus penduduk
  3. Penduduk Indonesia adalah semua orang yang berdomisili di wilayah teritorial Indonesia selama 1 tahun atau lebih dan atau mereka yang berdomisili kurang dari 1 tahun tetapi bertujuan menetap.
  4. Laju pertumbuhan penduduk adalah angka yang menunjukkan persentase pertambahan penduduk dalam jangka waktu tertentu.
  5. Kepadatan penduduk adalah rasio banyaknya penduduk per kilometer persegi.
  6. Rasio jenis kelamin adalah perbandingan antara penduduk laki-laki dan penduduk perempuan pada suatu wilayah dan waktu tertentu. Biasanya dinyatakan dengan banyaknya penduduk laki-laki untuk 100 penduduk perempuan.
  7. Penduduk usia kerja adalah penduduk yang berumur 15 tahun ke atas.
  8. Angkatan kerja adalah penduduk usia kerja (15 tahun ke atas) yang bekerja, punya pekerjaan namun sementara tidak bekerja, dan pengangguran.
2. *The main source of demographic data is population census, which is conducted every ten years. Population Census has been conducted six times*
  3. *The population of Indonesia are all residents of the entire territory of Indonesia who have stayed for a year to stay more than a year even though their length of stay is less than six months.*
  4. *The growth rate of population is the number that show percentage of population growth within a specified period.*
  5. *Population density is ratio of population per square kilometer.*
  6. *Sex ratio is the ratio of males population to females population in a given area and time, usually expressed as the number of males for every 100 females.*
  7. *Working age population is persons of 15 years and over.*
  8. *Labor force or economically active are persons of 15 years and over, who in the previous week were working, temporarily absent from work but having jobs, and unemployment.*

9. Bekerja adalah kegiatan ekonomi yang dilakukan oleh seseorang dengan maksud memperoleh atau membantu memperoleh pendapatan atau keuntungan dan lamanya bekerja paling sedikit 1 jam secara terus menerus dalam seminggu yang lalu (termasuk pekerja keluarga tanpa upah yang membantu dalam suatu usaha/kegiatan ekonomi).
  10. Status pekerjaan adalah kedudukan seseorang dalam unit usaha/kegiatan dalam melakukan pekerjaan.
  11. Berusaha sendiri tanpa dibantu orang lain adalah bekerja atau berusaha dengan menanggung risiko secara ekonomis, yaitu dengan tidak kembalinya ongkos produksi yang telah dikeluarkan dalam rangka usahanya tersebut, serta tidak menggunakan pekerja dibayar maupun pekerja tak dibayar, termasuk yang sifat pekerjaannya memerlukan teknologi atau keahlian khusus.
  12. Berusaha dibantu buruh tidak tetap/buruh tidak dibayar adalah bekerja atau berusaha atas risiko sendiri, dan menggunakan buruh/pekerja tak dibayar.
  13. Berusaha dibantu buruh tetap/buruh dibayar adalah berusaha atas risiko sendiri dan mempekerjakan paling sedikit satu orang buruh/pekerja tetap yang dibayar.
9. *Working is economic activity conducted by a person and intended to earn income by doing work or helping to do work at least one hour continuously during the reference week (including unpaid family worker/s for any economic activity).*
  10. *Employment status is the status of a person at his place of work or establishment where he was employed.*
  11. *Own-account worker is a person who works at his own risk without assisted by paid per mount worker or unpaid worker include technical job or skill job.*
  12. *Employer assisted by temporary workers/unpaid worker is a person who works at his own risk and assisted by temporary worker/unpaid worker.*
  13. *Employer assisted by permanent workers/paid workers is a person who does his business at her/his own risk at least one assisted by paid permanent worker*

14. Buruh/karyawan/pegawai adalah seseorang yang bekerja pada orang lain atau instansi/kantor/perusahaan secara tetap dengan menerima upah/gaji baik berupa uang maupun barang. Buruh yang tidak mempunyai majikan tetap, tidak digolongkan sebagai buruh/karyawan, tetapi sebagai pekerja bebas. Seseorang dianggap memiliki majikan tetap jika memiliki 1 (satu) majikan (orang/rumah tangga) yang sama dalam sebulan terakhir, khusus pada sektor bangunan batasannya tiga bulan. Apabila majikannya instansi/lembaga, boleh lebih dari satu.
15. Pekerja bebas adalah seseorang yang bekerja pada orang lain/majikan/institusi yang tidak tetap (lebih dari 1 majikan dalam sebulan terakhir) atas dasar balas jasa dengan menerima upah atau imbalan baik berupa uang maupun barang, dan baik dengan system pembayaran harian maupun borongan
16. Pekerja tak dibayar adalah seseorang yang bekerja membantu usaha untuk memperoleh penghasilan/keuntungan yang dilakukan oleh salah seorang anggota rumah tangga atau bukan anggota rumah tangga tanpa mendapat upah/gaji baik berupa uang maupun barang.
14. *Employee is a person who work permanently for other people or institution/office/company and gains some money/cash or goods as wage/salary. Labor who have no permanent employer is not categorized as a laborer/ worker/ employee but casual worker. A laborers in general is considered to have a permanent employer if he has the same employer during the past month, particularly for building construction sector is 3 months. If the employer is an institution, more than 1 (one) employer is allowed.*
15. *Casual employee is a person who does not work permanently for other people/employer/ institution (more than 1 employer during the last 1 month) in agricultural sector, either home industry or not home industry, or in non-agricultural sector based on remuneration paid with money or goods, and based on daily or contact payment system.*
16. *Unpaid worker is a person who intended to work without pay either with money or good, in an establishment run by other members of the family, relative or neighbor*

**ULASAN**

Perkembangan penduduk yang cukup pesat merupakan satu fenomena yang menjadi perhatian serius Pemerintah Pusat maupun Pemerintah Daerah, permasalahan yang paling esensial adalah yang berkaitan dengan penyediaan lapangan kerja/usaha serta penyediaan bahan pangan

Faktor yang sangat umum yang mempengaruhi pertumbuhan penduduk di suatu daerah antara lain adalah angka kelahiran, angka kematian dan angka migrasi (migrasi datang dan migrasi masuk). Kejadian ini biasa disebut dengan kejadian vital penduduk.

Para pemakai data penduduk, khususnya para perencana, pengambil kebijakan dan peneliti sangat membutuhkan data penduduk yang berkesinambungan dari tahun ke tahun. Sementara sumber data yang menghasilkan data penduduk yang dapat dipakai dan dipercaya hanya menyediakan secara periodik lima tahunan, yaitu sensus penduduk pada tahun-tahun yang berakhir angka nol dan survei penduduk antar sensus pada pertengahan dua sensus berurutan. Walaupun ada sumber data kependudukan yang lain yaitu registrasi penduduk, tetapi cakupan pencatatannya masih kurang baik sehingga angka ini belum dapat digunakan untuk perencanaan pembangunan.

**DESCRIPTION**

*Population growth is a phenomenon which becoming a serious concern of the Government, the most essential issue is related to the provision of employment / business as well as the provision of food.*

*Very common factor affecting population growth in the region include fertility, mortality and migration (migration came and in-migration). These events usually called the vital events of the population.*

*The population data users, especially planners, and researchers urgently need sustainable population data from year to year. While the data sources that produce population data that can be used and trusted only provide periodic five-year, that is census in years ending in the number of zero and the intercensus population survey in the mid two consecutive censuses. Eventhough there are other sources of population data such as the population registration, but the coverage of the recording is still not good so this number cannot be used for development planning.*

Sehingga untuk mengetahui keadaan jumlah penduduk di luar tahun sensus dibuatlah angka proyeksi atau estimasi penduduk.

Pada tahun 2020 lalu, BPS Kabupaten Sintang telah melaksanakan Sensus Penduduk 2020, dan dari hasil sensus tersebut adalah jumlah Penduduk Kabupaten Sintang Tahun 2020 yang dimasukkan dalam publikasi ini.

Di dalam Rencana Pembangunan Jangka Menengah Daerah Kabupaten Sintang, kebijaksanaan kependudukan diarahkan pada pengembangan penduduk sebagai sumber daya manusia yang dapat menunjang jalannya pembangunan Daerah dan Nasional.

Berdasarkan hasil Sensus Penduduk Tahun 2020, penduduk Kabupaten Sintang pada tahun 2020 berjumlah 421.306 jiwa. Kepadatan penduduk Kabupaten Sintang adalah 19 penduduk per km<sup>2</sup>. Walaupun begitu, daerah Kabupaten Sintang dikatakan mempunyai penduduk yang masih jarang.

*So, as to find out the condition of the population outside the census year, a projection number or population estimation is made.*

*In 2020, BPS Sintang held the 2020 Population Census, and from the results of this census, a population of Sintang Regency in 2020 which shown in this publication.*

*In the Regional Medium-Term Development Plan of Sintang Regency, population policy is aimed at the development of the people as human resources that can support the development of Regional and National course.*

*Based on the Population Census 2020, the population of Sintang Regency in 2020 is 421.306 people. Sintang population density is 19 inhabitants per km<sup>2</sup>. Even so, the Sintang Regency is still said to have a sparsely populated population.*

Angkatan kerja merupakan faktor penting dalam proses produksi, yaitu sebagai sarana produksi, tenaga kerja lebih penting dari pada sarana produksi yang lainnya, seperti; bahan mentah, tanah, air dan sebagainya. Karena manusia lah yang menggerakkan semua sumber-sumber tersebut untuk menghasilkan barang (Simanjuntak, P.J 1981).

Penduduk usia kerja biasanya dikelompokkan ke dalam angkatan kerja dan bukan angkatan kerja. Konsep ini diadopsi dari negara yang sudah maju yang mempunyai ciri-ciri ekonomi dan tenaga kerja yang berbeda dengan negara yang sedang berkembang serta pertumbuhan ekonominya stabil

Selain itu penyediaan tenaga kerja yang sifatnya terbatas karena tidak semua penduduk merupakan angkatan kerja, dalam hal ini hanya penduduk yang telah mencapai usia minimum tertentu baru dianggap sebagai tenaga kerja potensial atau angkatan kerja, serta statusnya tidak sebagai mengurus rumah tangga, sekolah, dan lainnya.

*The labor force is an important factor in the production process, labor is more important than the other production's goods, such as; raw materials, land, water and so forth. Because the human being is driving all these sources to produce goods (Simanjuntak, P.J 1981).*

*The working age population are usually grouped into the labor force and non labor force. This concept was adopted from developed countries that have economic characteristics and diverse labor force with a developing country and its economic growth is stable.*

*The provision of employment are limited because not all residents of the labor force, in this case the only people who have reached the minimum age specified shall be considered as a potential workforce or the workforce, and their status is not as care of the household, schools, and others.*

Di Indonesia misalnya, hanya mereka yang telah mencapai usia 10 tahun ke atas baru dianggap sebagai angkatan kerja. Selain itu, tidak semua usia kerja terlibat dalam kegiatan ekonomi (bekerja) seperti yang telah diuraikan di atas. Sehingga jumlah angkatan kerja dalam suatu daerah pada suatu kurun waktu tertentu tergantung dari jumlah penduduk usia kerja, semakin besar jumlah penduduk usia kerja, maka akan cenderung semakin besar jumlah angkatan kerja.

Ketenagakerjaan merupakan salah satu sektor penting bagi pembangunan ekonomi Nasional dan khususnya dalam upaya pemerintah untuk mengurangi jumlah penduduk miskin. Dengan menciptakan dan menerapkan berbagai program pembangunan pada sektor ekonomi dan sektor ketenagakerjaan pada kelompok penduduk yang tergolong miskin; sehingga kelompok tersebut diharapkan dapat meningkatkan pendapatan yang sekaligus akan meningkatkan kesejahteraannya

Hingga akhir tahun 2020 berdasarkan data dari Dinas Tenaga Kerja dan Transmigrasi Kabupaten Sintang tercatat bahwa terdapat 158 pencari kerja yang terdaftar di Dinas Tenaga Kerja dan Transmigrasi Kabupaten Sintang.

*In Indonesia, only those who have reached the age of 10 years and older, are considered as a labor force. Moreover, not all working age engaged in economic activity (work) as described above. So that the work force in an area over a certain period of time depending on the number of working-age population, the greater the number of working-age population, it will tend to the greater number of labor force.*

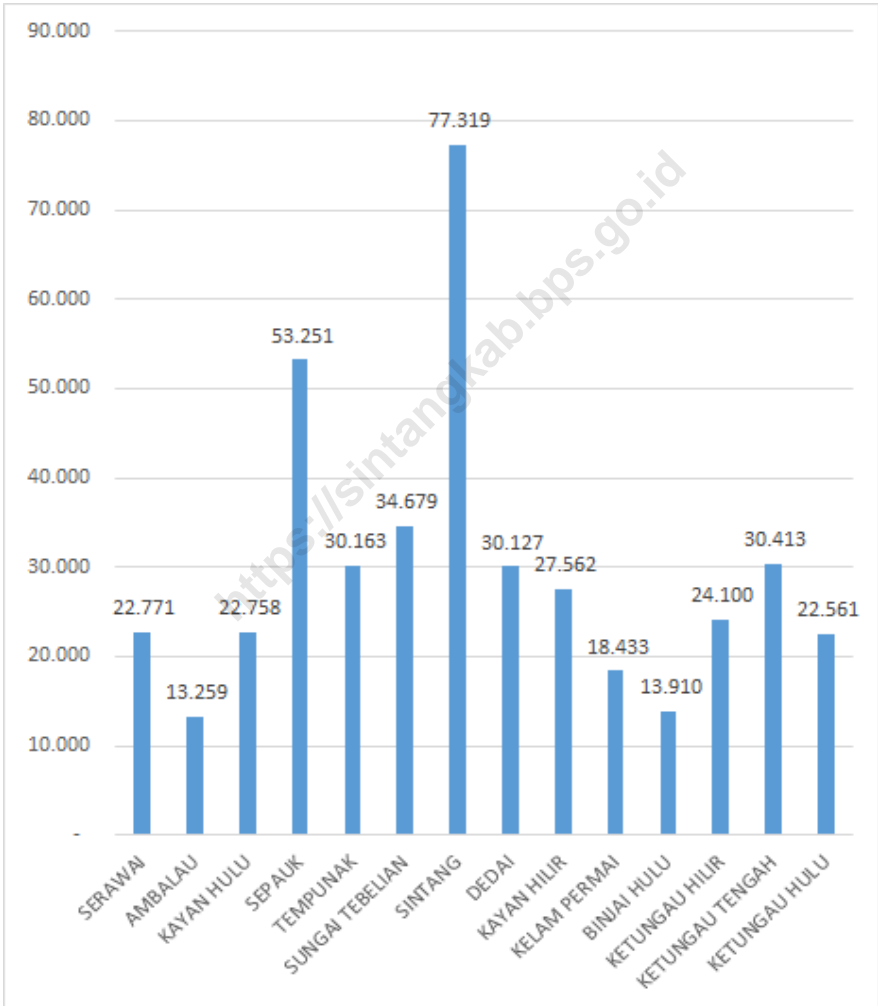
*Employment is one of the important sectors for national economic development and in particular in the government's efforts to reduce the number of poor people. By creating and implementing various development programs in the sectors of the economy and the employment sector to population groups that are classified as poor; thus the group is expected to increase the revenue that will simultaneously improve their welfare.*

*Until the end of 2020, based on data from Manpower and Transmigration Office of Sintang, it was noted that there was an 158 job seekers that registred.*



**Gambar** 3.1  
**Figures**

**Jumlah Penduduk Menurut Kecamatan di Kabupaten Sintang, 2020**  
*Population by Subdistrict in Sintang Regency, 2020*



Sumber/Source : Badan Pusat Statistik Kab. Sintang



**3.1 PENDUDUK  
POPULATION**

**Tabel 3.1.1 Penduduk, Laju Pertumbuhan Penduduk per Tahun, Distribusi Persentase Penduduk, Kepadatan Penduduk, Rasio Jenis Kelamin Penduduk Menurut Kecamatan di Kabupaten Sintang, 2020**  
*Population, Population Growth Rate, Percentage Distribution of Population, Population Density, and Population Sex Ratio by Subdistrict in Sintang Regency, 2020*

Kecamatan Subdistrict	Penduduk (jiwa) Population	Laju Pertumbuhan Penduduk per Tahun 2010–2020 Annual Population Growth Rate (%) 2010–2020
(1)	(2)	(3)
Serawai	22 771	0,37
Ambalau	13 259	0,29
Kayan Hulu	22 758	0,39
Sepauk	53 251	1,34
Tempunak	30 163	1,13
Sungai Tebelian	34 679	1,70
Sintang	77 319	2,58
Dedai	30 127	0,86
Kayan Hilir	27 562	1,18
Kelam Permai	18 433	1,83
Binjai Hulu	13 910	2,00
Ketungau Hilir	24 100	1,55
Ketungau Tengah	30 413	1,01
Ketungau Hulu	22 561	1,32
<b>Kabupaten Sintang</b>	<b>421 306</b>	<b>1,40</b>
<b>Hasil Registrasi/Registration Result</b>	<b>415 534</b>	

Lanjutan Tabel/*Continued Table* 3.1.1

<b>Kecamatan Subdistrict</b>	<b>Persentase Penduduk Percentage of Total Population</b>	<b>Kepadatan Penduduk per km<sup>2</sup> Population Density per sq.km</b>
(1)	(7)	(8)
Serawai	5,40	10,07
Ambalau	3,15	2,21
Kayan Hulu	5,40	12,71
Sepauk	12,64	35,44
Tempunak	7,16	34,52
Sungai Tebelian	8,23	58,03
Sintang	18,35	217,40
Dedai	7,15	50,25
Kayan Hilir	6,54	26,24
Kelam Permai	4,38	28,71
Binjai Hulu	3,30	36,85
Ketungau Hilir	5,72	14,78
Ketungau Tengah	7,22	15,43
Ketungau Hulu	5,36	11,32
<b>Kabupaten Sintang</b>	<b>100,00</b>	<b>19,47</b>
<b>Hasil Registrasi/Registration Result</b>		<b>19,20</b>

Lanjutan Tabel/*Continued Table* 3.1.1

<b>Kecamatan Subdistrict</b>	<b>Rasio Jenis Kelamin Population Sex Ratio</b>
(1)	(11)
Serawai	109
Ambalau	108
Kayan Hulu	104
Sepauk	109
Tempunak	108
Sungai Tebelian	107
Sintang	103
Dedai	105
Kayan Hilir	108
Kelam Permai	106
Binjai Hulu	107
Ketungau Hilir	113
Ketungau Tengah	110
Ketungau Hulu	110
<b>Kabupaten Sintang</b>	<b>107</b>

Catatan/*Note*:

..

Sumber/*Source*:

Dinas Kependudukan dan Pencatatan Sipil Kabupaten Sintang

### 3.2 KETENAGAKERJAAN EMPLOYMENT

**Tabel** 3.2.1 **Persentase Penduduk Berumur 15 Tahun Keatas Menurut Jenis Kegiatan Selama Seminggu yang Lalu dan Jenis Kelamin di Kabupaten Sintang, 2020**  
*Percentage of Population Aged 15 Years and Over by Type of Activity During The Previous Week and Sex in Sintang Regency, 2020*

Kegiatan Utama <i>Main Activity</i>	Jenis Kelamin/Sex		
	Laki-Laki <i>Male</i>	Perempuan <i>Female</i>	Jumlah <i>Total</i>
(1)	(2)	(3)	(4)
<b>Angkatan Kerja</b> <i>Economically Active</i>	135 881	97 564	233 445
Bekerja <i>Working</i>	130 391	92 542	222 933
Pengangguran Terbuka <i>Unemployment</i>	5 490	5 022	10 512
<b>Bukan Angkatan Kerja</b> <i>Economically Inactive</i>	23 140	52 333	75 473
Sekolah <i>Attending School</i>	11 931	10 212	22 143
Mengurus Rumah Tangga <i>Housekeeping</i>	2 246	37 469	39 715
Lainnya <i>Others</i>	8 963	4 652	13 615
<b>Jumlah/Total</b>	<b>159 021</b>	<b>149 897</b>	<b>308 918</b>

Catatan/Note: ...

Sumber/Source: BPS, Survei Angkatan Kerja Nasional (Sakernas) Agustus

**Tabel 3.2.2** Penduduk Berumur 15 Tahun ke Atas Menurut Pendidikan Tertinggi yang Ditamatkan dan Jenis Kegiatan Selama Seminggu yang Lalu di Kabupaten Sintang, 2020  
*Population 15 Years of Age and Over by Educational Attainment and Type of Activity During the Previous Week in Sintang Regency, 2020*

Pendidikan Tertinggi yang Ditamatkan <i>Educational Attainment</i>	Angkatan Kerja/ <i>Economically Active</i>			Persentase Bekerja terhadap Angkatan Kerja <i>Percentage of Working to Economically Active</i>
	Bekerja <i>Working</i>	Pengangguran <i>Unemployment</i>	Jumlah Angkatan Kerja <i>Total of Economically Active</i>	
(1)	(2)	(3)	(4)	(5)
<= SD	124 111	3 269	127 380	97,43
SMP	33 722	1 855	35 577	94,79
SMA	46 307	3 106	49 413	93,71
Perguruan Tinggi	18 793	2 282	21 075	89,17
<b>Jumlah/Total</b>	<b>222 933</b>	<b>10 512</b>	<b>233 445</b>	<b>95,50</b>

Lanjutan Tabel/*Continued Table 3.2.2*

<b>Pendidikan Tertinggi yang Ditamatkan</b> <i>Educational Attainment</i>	<b>Bukan Angkatan Kerja</b> <i>Not Economically Active</i>	<b>Jumlah Total</b>	<b>Persentase Angkatan Kerja terhadap Penduduk Usia Kerja</b> <i>Percentage of Economically Active to Working Age Population</i>
(1)	(6)	(7)	(8)
<= SD	30 420	157 800	80,72
SMP	24 683	60 260	59,04
SMA	17 147	66 560	74,24
Perguruan Tinggi	3 223	24 298	86,74
<b>Jumlah/Total</b>	<b>75 473</b>	<b>308 918</b>	<b>75,57</b>

Catatan/Note: ...

Sumber/Source: BPS, Survei Angkatan Kerja Nasional (Sakernas) Agustus



**Tabel** 3.2.3  
**Table**

**Penduduk Berumur 15 Tahun Ke Atas yang Bekerja Selama Seminggu yang Lalu Menurut Status Pekerjaan Utama dan Jenis Kelamin di Kabupaten Sintang, 2020**  
*Population 15 Years of Age and Over who Worked During The Previous Week by Main Employment Status and Sex in Sintang Regency, 2020*

<b>Status Pekerjaan Utama</b> <i>Main Employment Status</i>	<b>Laki-Laki</b> <i>Male</i>	<b>Perempuan</b> <i>Female</i>	<b>Jumlah</b> <i>Total</i>
(1)	(2)	(3)	(4)
Berusaha sendiri <i>Own account worker</i>	24 489	17 491	41 980
Berusaha dibantu buruh tidak tetap/buruh tidak dibayar <i>Employer assisted by temporary worker/unpaid worker</i>	40 868	11 218	52 086
Berusaha dibantu buruh tetap/buruh dibayar <i>Employer assisted by permanent worker/paid worker</i>	4 586	121	4 707
Buruh/Karyawan/Pegawai/ <i>Employee</i>	34 846	14 930	49 776
Pekerja bebas <i>Casual worker</i>	10 771	2 275	13 046
Pekerja keluarga/tak dibayar <i>Family worker/unpaid worker</i>	14 831	46 507	61 338
<b>Jumlah/Total</b>	<b>130 391</b>	<b>92 542</b>	<b>222 933</b>

Catatan/Note:

...

Sumber/Source:

BPS, Survei Angkatan Kerja Nasional (Sakernas) Agustus

**Tabel 3.2.4** Pencari Kerja Teradaftar Menurut Kecamatan dan jenis Kelamin di Kabupaten Sintang, 2020  
**Table** Registered Job Applicants by Subdistrict and Sex in Sintang Regency, 2020

Kecamatan Subdistrict	Pencari Kerja Job Applicants		
	Laki-laki Male	Perempuan Female	Jumlah Total
(1)	(2)	(3)	(4)
Serawai	4	1	5
Ambalau	2	-	2
Kayan Hulu	2	2	4
Sepauk	14	5	19
Tempunak	4	3	7
Sungai Tebelian	8	12	20
Sintang	36	20	56
Dedai	5	2	7
Kayan Hilir	3	7	10
Kelam Permai	7	6	13
Binjai Hulu	1	3	4
Ketungau Hilir	3	4	7
Ketungau Tengah	1	3	4
Ketungau Hulu	-	-	-
<b>Kabupaten Sintang</b>	<b>90</b>	<b>68</b>	<b>158</b>

Catatan/Note: ...

Sumber/Source: Dinas Tenaga Kerja dan Transmigrasi Kabupaten Sintang

**Tabel 3.2.5** Tingkat Partisipasi Angkatan Kerja (TPAK) dan Tingkat Pengangguran Terbuka (TPT) di Kab Sintang, 2020  
*TPAK and TPT in Sintang Regency, 2020*

Jenis Kegiatan Subdistrict	Laki-laki Male	Perempuan Female	Jumlah Total
(1)	(2)	(3)	(4)
1.Tingkat Partisipasi Angkatan Kerja (TPAK)	85,45	65,09	75,57
2.Tingkat Pengangguran Terbuka (TPT)	4,04	5,15	4,50

Catatan/Note:

...

Sumber/Source: BPS Kabupaten Sintang

**Tabel 3.2.6** Tingkat Partisipasi Angkatan Kerja (TPAK) dan Tingkat Pengangguran Terbuka (TPT) Menurut Jenis Kegiatan di Kab Sintang, 2020  
**TPAK and TPT by Type of Activity in Sintang Regency, 2020**

Jenis Kegiatan Type of Activity	Laki-laki Male	Perempuan Female	Jumlah Total
(1)	(2)	(3)	(4)
1. Pertanian Perkebunan Perburuan dan Perikanan	78 237	64 740	142 977
2. Pertambangan dan Penggalian	12 093	344	12 437
3. Industri	3 148	704	3 852
4. Listrik Gas dan Air Minum	302	-	302
5. Konstruksi	5 530	438	5 968
6. Perdagangan, Rumah Makan, dan Akomodasi	11 438	15 187	26 625
7. Transportasi, Pergudangan, dan Komunikasi	2 761	226	2 987
8. Lembaga Keuangan, Real Estate, Usaha Persewaan, dan Jasa Perusahaan	9 210	2 432	11 642
9. Jasa Kemsyarakatan Sosial dan Perseorangan	6 528	8 169	14 697
<b>Jumlah / Total</b>	<b>129 247</b>	<b>92 240</b>	<b>221 487</b>

Catatan/Note: Data Sakernas 2020  
 Sumber/Source: BPS Kabupaten Sintang

### Fasilitas Pendidikan di Kabupaen Sintang



441

SD

Vocational High School

38

SMA

Senior High School



127

SMP

Junior High School

18

SMK

Vocational High School





**PENJELASAN TEKNIS**

1. Rumah Sakit adalah tempat pemeriksaan dan perawatan kesehatan, biasanya berada di bawah pengawasan dokter/tenaga medis, yang melayani penderita yang sakit untuk berobat rawat jalan atau rawat inap.
2. Poliklinik adalah sarana kesehatan yang dipakai untuk pelayanan berobat jalan, biasanya berada di bawah pengawasan dokter/tenaga medis.
3. Puskesmas (Pusat Kesehatan Masyarakat) adalah unit pelaksana teknis dinas kesehatan kabupaten/ kota yang mempunyai fungsi utama sebagai penyelenggara pelayanan kesehatan tingkat pertama. Wilayah kerja puskesmas maksimal adalah satu kecamatan dan untuk dapat menjangkau wilayah kerjanya, puskesmas mempunyai jaringan pelayanan yang meliputi unit Puskesmas Pembantu (Pustu), unit Puskesmas Keliling (Puskel), dan unit bidan desa/komunitas (Peraturan Menteri Kesehatan RI No. 75 Tahun 2014 Tentang Pusat Kesehatan Masyarakat).

**TECHNICAL NOTES**

1. *Hospital is a place for health check, usually controlled/supervised by doctors/medical personnel to serve the ill patients treatment services.*
2. *Polyclinic is a health facility in which to get outpatient services, usually under the control of doctor/medical personnel.*
3. *Public Health Center is technical implementation unit of regency health department that have the primary function as a first-level health care providers. The working area standard of public health center is one district and to reach their working areas, public health centers have a service network covering subsidiary of public health center, mobile public health center units, and midwife units (Regulation of the Minister of Health of Indonesia Number 75 Year 2014 about Public Health Center).*

4. Apotek adalah suatu tempat tertentu yang digunakan untuk melakukan pekerjaan kefarmasian, dan penyaluran/penjualan obat atau bahan farmasi dan perbekalan kesehatan lainnya kepada masyarakat yang dikelola oleh tenaga apoteker.
  5. Peristiwa tindak pidana yang dilaporkan ialah setiap peristiwa yang diterima kepolisian dari laporan masyarakat, atau peristiwa dimana pelakunya tertangkap tangan oleh kepolisian.
  6. Jumlah tindak pidana menggambarkan jumlah kasus tindak pidana yang terjadi pada kurun waktu tertentu.
  7. Resiko penduduk terjadi tindak pidana per 100.000 penduduk =  $(\text{Jumlah tindak pidana tahun } t) / (\text{Jumlah penduduk tahun } t) \times 100.000$  Resiko penduduk terjadi tindak pidana per 100.000 penduduk mengindikasikan peluang penduduk berisiko terkena tindak pidana. Biasanya dinyatakan dalam setiap 100.000 penduduk.
  8. Selang waktu terjadi tindak pidana tahun  $t = (365 \times 24 \times 60 \times 60) / (\text{Jumlah tindak pidana tahun } t) \times (\text{detik})$ . Selang waktu terjadi tindak pidana tahun mengindikasikan selang waktu terjadinya satu tindak kejahatan dengan kejahatan yang lain.
4. *Pharmacy is a specific place that is used for pharmaceutical jobs, and distribution/sale of drugs/ pharmaceuticals and other medical supplies to people that are administered by trained pharmacist*
  5. *Reported crime incidence includes all criminal cases reported and received by police office, and all crimes caught police.*
  6. *Crime total refers to the number of criminal cases occurring during a given period.*
  7. *Crime rate = (number of criminal cases year t) / (Total population year t) x 100,000*
  8. *Crime clock = (365 x 24 x 60 x 60) / (Number of criminal cases year t) x (second). Crime clock indicates the time interval of occurrence between one crime to another crime.*



9. Penduduk miskin adalah penduduk yang memiliki rata-rata pengeluaran perkapita perbulan di bawah garis kemiskinan
  10. Untuk mengukur kemiskinan, BPS menggunakan konsep kemampuan memenuhi kebutuhan dasar. dengan pendekatan ini, kemiskinan dipandang sebagai ketidakmampuan dari sisi ekonomi untuk memenuhi kebutuhan dasar makanan dan bukan makanan yang diukur dari sisi pengeluaran.
  11. Indeks Kedalaman Kemiskinan adalah rata-rata kesenjangan pengeluaran masing-masing penduduk miskin terhadap garis kemiskinan. semakin tinggi indeks, semakin jauh rata-rata pengeluaran penduduk dari garis kemiskinan.
  12. Indeks Keparahan Kemiskinan adalah gambaran mengenai penyebarab pengeluaran diantara penduduk miskin. Semakin tinggi nilai indeks, semakin tinggi ketimpangan pengeluaran diantara penduduk miskin.
9. The poor population is the population that has an average per capita expenditure per month below the poverty line.
  10. To measure poverty, BPS uses the concept of ability to meet basic needs. with this approach, poverty is seen as the inability of the economic side to meet the basic needs of food and non-food which are measured in terms of expenditure.
  11. *The Poverty Gap Index is the average expenditure gap of each poor population against the poverty line. the higher the index, the further the average population expenditure is from the poverty line.*
  12. The Poverty Severity Index is a picture of the spread of expenditure among the poor. The higher the index value, the higher the disparity in expenditure among the poor.

13. Angka Partisipasi Kasar (APK) adalah proporsi anak sekolah pada suatu jenjang tertentu terhadap penduduk pada kelompok usia tertentu. Pendidikan Non Formal (Paket A, Paket B, dan Paket C) turut diperhitungkan.
14. Angka Partisipasi Murni (APM) adalah proporsi dari penduduk kelompok usia sekolah tertentu yang sedang bersekolah tepat di jenjang pendidikan yang seharusnya (sesuai antara umur penduduk dengan ketentuan usia bersekolah di jenjang tersebut) terhadap penduduk kelompok usia sekolah yang bersesuaian. Pendidikan Non Formal (Paket A, Paket B, Paket C) turut diperhitungkan
13. Crude Participation Rate (GER) is the proportion of school children at a certain level to the population at a certain age group. Non-Formal Education (Paket A, Paket B, and Paket C) are included.
14. Net Participation Rate (NPR) is the prportion of the population of certain school age groups who are in school right at the level of education that should be (according to the age of the population with the provisions of the age of schooling at that level) of the population of the appropriate school age group. Non-Formal Education (Paket A, Paket B, and Paket C) are included.

**ULASAN****DESCRIPTION**

Pendidikan merupakan proses pembudayaan yakni suatu usaha memberikan nilai-nilai luhur kepada generasi baru dalam masyarakat yang tidak hanya bersifat pemeliharaan tapi juga dengan maksud memajukan serta mengembangkan kebudayaan menuju kearah keluhuran hidup kemanusiaan. Pendidikan yang memadai akan menghasilkan sumber daya manusia yang unggul yang kemudian mampu bersaing di era globalisasi dan mampu bersikap kritis dalam perkembangan jaman saat ini.

Ketersediaan sarana dan prasarana pendidikan yang memadai tentunya akan menjadi salah satu faktor penunjang terciptanya sumber daya manusia yang mumpuni. Jumlah sekolah dasar (SD) di Kabupaten Sintang pada tahun 2020/2021 adalah sebanyak 441 sekolah dengan jumlah murid sebanyak 53.592 siswa dan 3.150 guru. Rasio murid terhadap guru untuk jenjang sekolah dasar (SD) adalah sebesar 17,01 yang artinya 1 guru mendampingi 17 murid.

Untuk Sekolah Menengah Pertama (SMP) jumlah sekolah pada tahun ajaran 2020/2021 adalah sebanyak 127 sekolah. Jumlah guru untuk jenjang menengah pertama sebanyak 1.357guru, sedangkan jumlah siswa SMP pada tahun ajaran 2020/2021 sebanyak 21.456 siswa.

*Education is a process of acculturation that give the values for the people in the community are not only forraising but also for advance and develop the culture. A good education will produced a superior human resources that able to compete in the era of globalization and capable to be critical in the development of the current era.*

*The availability of educational facilities will surely be one of the supporting factors to make qualified human resources. The number of elementary school (SD) Sintang in 2020/2021 was 441 schools with 53,592 students and 3,150 teachers. The student-teacher ratio for primary school level (SD) is 17.01, which means one teacher accompanying 17 students.*

*For the Junior Secondary School (SMP) the number of schools in the academic year 2020/2021 are 127 schools. The number of teachers for the secondary level is 1,357 teachers and the number of junior high school student is 21,456 students.*

Pada Sekolah Menengah Atas (SMA) jumlah sekolah pada tahun ajaran 2021/2020 adalah sebanyak 38 sekolah dengan jumlah guru sebesar 569 guru dan jumlah murid sebanyak 10.069 siswa.

Di Kabupaten Sintang terdapat 6 (enam) Perguruan Tinggi yaitu: Universitas Kapuas, Sekolah Tinggi Keguruan Ilmu Pendidikan (STKIP), Sekolah Tinggi Theologi Khatulistiwa (STTK), Sekolah Tinggi Agama Islam Ma'arif (STAIMA), STIKES Kapuas Raya, dan Universitas Muhammadiyah Kampus Sintang.

Pemerintah selalu memperhatikan dan berupaya meningkatkan derajat atau tingkat kesehatan masyarakat karena unsur kemanusiaan, hal ini dapat kita ketahui dari adanya pembangunan berbagai fasilitas kesehatan. Dengan adanya prasarana kesehatan yang memadai maka diharapkan tingkat pelayanan kesehatan dapat lebih baik.

Pelayanan kesehatan merupakan salah satu kewajiban negara terhadap rakyatnya. Sebab status kesehatan masyarakat adalah salah satu indikator penting dari seluruh indikator yang ada dan merupakan faktor penting dari produktifitas ekonomi.

*The number of Senior High School (SMA) in the academic year 2020/2021 is 38 schools with 569 teachers and the number of students are 10,069 students*

*There are 6 Universities in Sintang: . They are Universitas Kapuas, Sekolah Tinggi Keguruan Ilmu Pendidikan (STKIP), Sekolah Tinggi Theologi Khatulistiwa (STTK), Sekolah Tinggi Agama Islam Ma'arif (STAIMA), STIKES Kapuas Raya, and Universitas Muhammadiyah Kampus Sintang.*

*The Government always pays attention and trying to increase the level of public health for the humanitarian element, can we know it from the development of many health facilities. With the good medical infrastructure, the level of health care can be better.*

*Health care is one of government's responsibility for their resident . Because the status of public health is one important indicator of all indicators and an important factor for economic productivity.*

Pembangunan di bidang kesehatan saat ini diarahkan pada penyediaan berbagai sarana dan prasarana kesehatan yang meliputi bangunan fisik (Rumah Sakit, Puskesmas, Balai Pengobatan dan Poliklinik) serta pengadaan tenaga kesehatan yang terampil.

Pada tahun 2020, fasilitas kesehatan yang ada di Kabupaten Sintang terdiri dari 5 Rumah Sakit Umum, 2 Rumah Sakit Bersalin.

Program Keluarga Berencana Nasional (KBN) merupakan program yang dicanangkan oleh Pemerintah dengan tujuan untuk meningkatkan kualitas penduduk atau masyarakat, mutu sumber daya manusia, kesehatan dan kesejahteraan sosial yang dilaksanakan melalui pengaturan jarak dan jumlah kelahiran anak ideal.

Di Kabupaten Sintang pada tahun 2020 peserta KB aktif tercatat sebanyak 61.502 pasangan dibandingkan dengan jumlah pasangan usia subur (PUS) sebanyak 79.900 pasangan.

*Development in the health sector is for providing various facilities and infrastructure health, which includes physical buildings (hospitals, health centers, Medical Clinic and Polyclinic) as well as the skilled health care personnel.*

*In 2020, there are 5 hospitals, 2 maternity hospital in Sintang regency.*

*National Family Planning Program (KBN) is a program initiated by the Government for improving the quality of people or communities, the quality of human resources, health and social welfare that are carried through the spacing and number of births of children ideal.*

*In 2020 active family birth planning participants in Sintang totaled 61,502 couples compared with the number of couples of reproductive age (EFA) as many as 79,900 couples.*

Sebagai indikator keamanan, maka statistik kriminal perlu diamati dari waktu ke waktu, karena semakin tinggi frekuensi tindak kriminal akan merupakan ancaman yang serius terhadap keamanan dan ketertiban masyarakat.

Secara umum tindak kriminal yang terjadi dalam masyarakat Kabupaten Sintang, seperti laporan Polres Sintang pada tahun 2020 yang terbanyak adalah kasus Narkoba yaitu sebanyak 42 kasus dan diikuti oleh penganiayaan biasa, curat, dan curanmor.

Pada tahun 2020, persentase penduduk miskin di Kabupaten Sintang adalah sebanyak 9,27 persen. Jumlah ini menurun dari tahun 2019 yaitu sebesar 9,65 persen. Indeks kedalaman kemiskinan Kabupaten Sintang berada pada angka 1,03; menurun dari tahun 2019 yang artinya jarak antara pengeluaran masyarakat miskin makin kecil dari garis kemiskinan. Selain itu, indeks keparahan kemiskinan Kabupaten Sintang pada tahun 2020 berada pada angka 0,19; menurun dari tahun 2019.

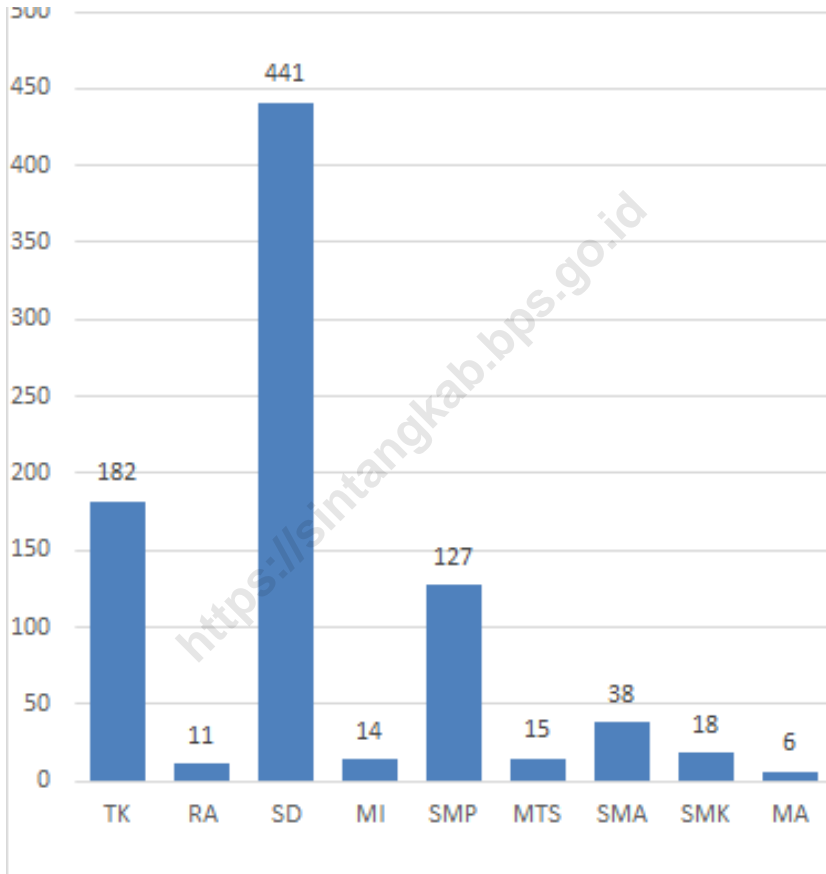
*As an indicator of security, crime statistics will be observed from time to time, because the higher frequency of crime would constitute a serious threat to security and public order.*

*In general, the criminal acts that occurred in the Sintang District community, such as the Sintang District Police report in 2020, drugs cases were the most common crimes, which were 42 cases and were followed by usual harassment, theft and vehicle theft.*

*In 2020, the percentage of poor people in Sintang Regency was 9.27 percent. This number decreased from 2019 which was 9.65 percent. The poverty depth index of Sintang Regency is 1.03; decreased from 2019. It means that the distance between the expenditure of the poor from the poverty line is getting shorter. Furthermore, the poverty severity index of Sintang Regency in 2020 was at 0.19; decreased from 2019.*

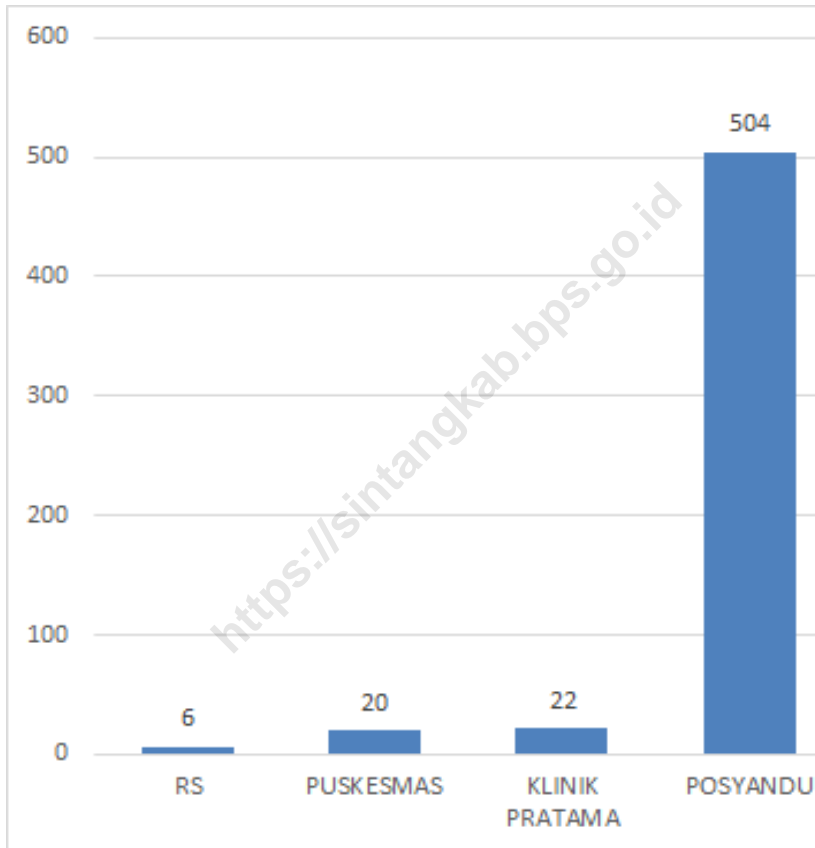
**Gambar** 4.1  
**Figures**

**Banyaknya Sekolah di Kabupaten Sintang, 2020**  
**Number of Schools in Sintang Regency, 2020**



Sumber/Source : Dinas Pendidikan dan Kebudayaan Kab. Sintang

**Gambar 4.2** Banyaknya Fasilitas Kesehatan di Kabupaten Sintang, 2020  
**Figures 4.2** Number of Health Facilities in Sintang Regency, 2020



Sumber/Source : Dinas Kesehatan Kab. Sintang



#### 4.1 PENDIDIKAN EDUCATION

**Tabel 4.1.1** Jumlah Sekolah, Guru, dan Murid Taman Kanak-Kanak (TK) di Bawah Kementerian Pendidikan dan Kebudayaan Menurut Kecamatan di Kabupaten Sintang, 2019/2020 dan 2020/2021  
*Number of Schools, Teachers, and Pupils in Kindergarten Under The Ministry of Education and Culture by Subdistrict in Sintang Regency, 2019/2020 dan 2020/2021*

Kecamatan Subdistrict	Sekolah/Schools					
	Negeri/Public		Swasta/Private		Jumlah/Total	
	2019/2020	2020/2021	2019/2020	2020/2021	2019/2020	2020/2021
(1)	(2)	(3)	(4)	(5)	(6)	(7)
Serawai	-	-	4	4	4	4
Ambalau	-	-	1	1	1	1
Kayan Hulu	-	-	3	3	3	3
Sepauk	-	-	17	18	17	18
Tempunak	-	-	17	17	17	17
Sungai Tebelian	-	-	31	31	31	31
Sintang	2	2	44	45	46	47
Dedai	-	-	12	12	12	12
Kayan Hilir	-	-	12	13	12	13
Kelam Permai	-	-	9	9	9	9
Binjai Hulu	-	-	9	9	9	9
Ketungau Hilir	-	-	2	2	2	2
Ketungau Tengah	-	-	9	9	9	9
Ketungau Hulu	-	-	7	7	7	7
<b>Kabupaten Sintang</b>	<b>2</b>	<b>2</b>	<b>177</b>	<b>180</b>	<b>179</b>	<b>182</b>

Lanjutan Tabel/Continued Table 4.1.1

Kecamatan Subdistrict	Guru <sup>1</sup> /Teachers <sup>1</sup>					
	Negeri/Public		Swasta/Private		Jumlah/Total	
	2019/2020	2020/2021	2019/2020	2020/2021	2019/2020	2020/2021
(1)	(8)	(9)	(10)	(11)	(12)	(13)
Serawai	-	-	8	7	8	7
Ambalau	-	-	2	2	2	2
Kayan Hulu	-	-	7	8	7	8
Sepauk	-	-	58	49	58	49
Tempunak	-	-	51	51	51	51
Sungai Tebelian	-	-	111	90	111	90
Sintang	14	20	202	179	216	199
Dedai	-	-	47	42	47	42
Kayan Hilir	-	-	40	37	40	37
Kelam Permai	-	-	26	26	26	26
Binjai Hulu	-	-	24	26	24	26
Ketungau Hilir	-	-	5	4	5	4
Ketungau Tengah	-	-	35	29	35	29
Ketungau Hulu	-	-	19	18	19	18
<b>Kabupaten Sintang</b>	<b>14</b>	<b>20</b>	<b>635</b>	<b>568</b>	<b>649</b>	<b>588</b>

Lanjutan Tabel/*Continued Table* 4.1.1

Kecamatan Subdistrict	Murid/Students					
	Negeri/Public		Swasta/Private		Jumlah/Total	
	2019/2020	2020/2021	2019/2020	2020/2021	2019/2020	2020/2021
(1)	(14)	(15)	(16)	(17)	(18)	(19)
Serawai	-	-	132	120	132	120
Ambalau	-	-	0	0	0	0
Kayan Hulu	-	-	48	32	48	32
Sepauk	-	-	454	479	454	479
Tempunak	-	-	373	395	373	395
Sungai Tebelian	-	-	806	806	806	806
Sintang	194	173	1 883	1 580	2 077	1 753
Dedai	-	-	405	402	405	402
Kayan Hilir	-	-	375	349	375	349
Kelam Permai	-	-	246	273	246	273
Binjai Hulu	-	-	203	259	203	259
Ketungau Hilir	-	-	21	55	21	55
Ketungau Tengah	-	-	293	29	293	29
Ketungau Hulu	-	-	155	18	155	18
<b>Kabupaten Sintang</b>	<b>194</b>	<b>173</b>	<b>5 394</b>	<b>4797</b>	<b>5 588</b>	<b>4 970</b>

Catatan/Note: <sup>1</sup>Jumlah guru termasuk kepala sekolah dan guru/*The total of teachers including headmaster and teacher*

Sumber/Source: Kementerian Pendidikan dan Kebudayaan, Data Semester Ganjil/*Ministry of Educations and Culture, Odd Semester Data*

**Tabel**  
**Table** 4.1.2

**Jumlah Sekolah, Guru, dan Murid Raudatul Athfal (RA) di Bawah Kementerian Agama Menurut Kecamatan di Kabupaten Sintang, 2019/2020 dan 2020/2021**  
**Number of Schools, Teachers, and Pupils in Raudatul Athfal (RA) Under The Ministry of Religious Affairs by Subdistrict in Sintang Regency, 2019/2020 dan 2020/2021**

Kecamatan Subdistrict	Sekolah/Schools					
	Negeri/Public		Swasta/Private		Jumlah/Total	
	2019/2020	2020/2021	2019/2020	2020/2021	2019/2020	2020/2021
(1)	(2)	(3)	(4)	(5)	(6)	(7)
Serawai	-	-	-	-	-	-
Ambalau	-	-	-	-	-	-
Kayan Hulu	-	-	-	-	-	-
Sepauk	-	-	2	2	2	2
Tempunak	-	-	1	3	1	3
Sungai Tebelian	-	-	4	4	4	4
Sintang	-	-	1	1	1	1
Dedai	-	-	1	1	1	1
Kayan Hilir	-	-	-	-	-	-
Kelam Permai	-	-	-	-	-	-
Binjai Hulu	-	-	-	-	-	-
Ketungau Hilir	-	-	-	-	-	-
Ketungau Tengah	-	-	-	-	-	-
Ketungau Hulu	-	-	-	-	-	-
<b>Kabupaten Sintang</b>	-	-	<b>9</b>	<b>11</b>	<b>9</b>	<b>11</b>

Lanjutan Tabel/Continued Table 4.1.2

Kecamatan Subdistrict	Guru <sup>1</sup> /Teachers <sup>1</sup>					
	Negeri/Public		Swasta/Private		Jumlah/Total	
	2019/2020	2020/2021	2019/2020	2020/2021	2019/2020	2020/2021
(1)	(8)	(9)	(10)	(11)	(12)	(13)
Serawai	-	-	-	-	-	-
Ambalau	-	-	-	-	-	-
Kayan Hulu	-	-	-	-	-	-
Sepauk	-	-	9	9	9	9
Tempunak	-	-	3	8	3	8
Sungai Tebelian	-	-	12	12	12	12
Sintang	1	1	19	19	20	20
Dedai	-	-	2	2	2	2
Kayan Hilir	-	-	-	-	-	-
Kelam Permai	-	-	-	-	-	-
Binjai Hulu	-	-	-	-	-	-
Ketungau Hilir	-	-	-	-	-	-
Ketungau Tengah	-	-	-	-	-	-
Ketungau Hulu	-	-	-	-	-	-
<b>Kabupaten Sintang</b>	<b>1</b>	<b>1</b>	<b>45</b>	<b>50</b>	<b>46</b>	<b>51</b>

Lanjutan Tabel/*Continued Table* 4.1.1

Kecamatan Subdistrict	Murid/Students					
	Negeri/Public		Swasta/Private		Jumlah/Total	
	2019/2020	2020/2021	2019/2020	2020/2021	2019/2020	2020/2021
(1)	(14)	(15)	(16)	(17)	(18)	(19)
Serawai	-	-	-	-	-	-
Ambalau	-	-	-	-	-	-
Kayan Hulu	-	-	-	-	-	-
Sepauk	-	-	67	65	67	65
Tempunak	-	-	33	71	33	71
Sungai Tebelian	-	-	108	91	108	91
Sintang	-	-	177	172	177	172
Dedai	-	-	10	13	10	13
Kayan Hilir	-	-	-	-	-	-
Kelam Permai	-	-	-	-	-	-
Binjai Hulu	-	-	-	-	-	-
Ketungau Hilir	-	-	-	-	-	-
Ketungau Tengah	-	-	-	-	-	-
Ketungau Hulu	-	-	-	-	-	-
<b>Kabupaten Sintang</b>	-	-	<b>395</b>	<b>412</b>	<b>395</b>	<b>412</b>

Catatan/Note: ...

Sumber/Source: Kementerian Agama, Data Semester Ganjil/Ministry of Religious Affairs, Odd

**Tabel**  
**Table** 4.1.3

**Jumlah Sekolah, Guru, dan Murid Sekolah Dasar (SD)  
di Bawah Kementerian Pendidikan dan Kebudayaan  
Menurut Kecamatan di Kabupaten Sintang, 2019/2020  
dan 2020/2021**  
*Number of Schools, Teachers, and Pupils in Primary Schools  
Under The Ministry of Education and Culture by Subdistrict  
in Sintang Regency, 2019/2020 dan 2020/2021*

Kecamatan Subdistrict	Sekolah/Schools					
	Negeri/Public		Swasta/Private		Jumlah/Total	
	2019/2020	2020/2021	2019/2020	2020/2021	2019/2020	2020/2021
(1)	(2)	(3)	(4)	(5)	(6)	(7)
Serawai	29	29	-	-	29	29
Ambalau	28	28	-	-	28	28
Kayan Hulu	34	34	-	-	34	34
Sepauk	44	44	-	-	44	44
Tempunak	27	27	-	-	27	27
Sungai Tebelian	30	30	3	3	33	33
Sintang	28	28	6	6	34	34
Dedai	28	28	-	-	28	28
Kayan Hilir	34	34	-	-	34	34
Kelam Permai	17	17	-	-	17	17
Binjai Hulu	11	11	1	1	12	12
Ketungau Hilir	39	39	1	1	40	40
Ketungau Tengah	47	47	-	-	47	47
Ketungau Hulu	34	34	-	-	34	34
<b>Kabupaten Sintang</b>	<b>430</b>	<b>430</b>	<b>11</b>	<b>11</b>	<b>441</b>	<b>441</b>

Lanjutan Tabel/Continued Table 4.1.3

Kecamatan Subdistrict	Guru <sup>1</sup> /Teachers <sup>1</sup>					
	Negeri/Public		Swasta/Private		Jumlah/Total	
	2019/2020	2020/2021	2019/2020	2020/2021	2019/2020	2020/2021
(1)	(8)	(9)	(10)	(11)	(12)	(13)
Serawai	190	192	-	-	190	192
Ambalau	151	153	-	-	151	153
Kayan Hulu	195	195	-	-	195	195
Sepauk	290	291	-	-	290	291
Tempunak	188	190	-	-	188	190
Sungai Tebelian	241	243	8	16	249	259
Sintang	420	422	49	73	469	495
Dedai	216	217	-	-	216	217
Kayan Hilir	234	234	-	-	234	234
Kelam Permai	133	133	-	-	133	133
Binjai Hulu	90	90	4	4	94	94
Ketungau Hilir	186	186	1	2	187	188
Ketungau Tengah	313	313	-	-	313	313
Ketungau Hulu	196	196	-	-	196	196
<b>Kabupaten Sintang</b>	<b>3 043</b>	<b>3 055</b>	<b>62</b>	<b>95</b>	<b>3 105</b>	<b>3 150</b>



Lanjutan Tabel/*Continued Table* 4.1.3

Kecamatan Subdistrict	Murid/Students					
	Negeri/Public		Swasta/Private		Jumlah/Total	
	2019/2020	2020/2021	2019/2020	2020/2021	2019/2020	2020/2021
(1)	(14)	(15)	(16)	(17)	(18)	(19)
Serawai	3 391	3 318	-	-	3 391	3 318
Ambalau	2 168	2 068	-	-	2 168	2 068
Kayan Hulu	3 458	3 270	-	-	3 458	3 270
Sepauk	6 470	6 425	-	-	6 470	6 425
Tempunak	3 883	3 808	-	-	3 883	3 808
Sungai Tebelian	4 013	3 896	98	162	4 111	4 058
Sintang	7 069	6 813	1 658	1 760	8 727	8 573
Dedai	3 549	3 497	-	-	3 549	3 497
Kayan Hilir	3 592	3 543	-	-	3 592	3 543
Kelam Permai	2 179	2 186	-	-	2 179	2 186
Binjai Hulu	1 677	1 613	12	34	1 689	1 647
Ketungau Hilir	3 387	3 281	40	34	3 427	3 315
Ketungau Tengah	4 892	4 713	-	-	4 892	4 713
Ketungau Hulu	3 271	3 171	-	-	3 271	3 171
<b>Kabupaten Sintang</b>	<b>52 999</b>	<b>51 602</b>	<b>1 808</b>	<b>1 990</b>	<b>54 807</b>	<b>53 592</b>

Catatan/*Note*: <sup>1</sup> Jumlah guru termasuk kepala sekolah dan guru/*The total of teachers including headmaster and teacher*

Sumber/*Source*: Kementerian Pendidikan dan Kebudayaan, Data Semester Ganji/*Ministry of Educations and Culture, Odd Semester Data*

**Tabel**  
**Table** 4.1.4

**Jumlah Sekolah, Guru, dan Murid Madrasah Ibtidaiyah (MI) di Bawah Kementerian Agama Menurut Kecamatan Menurut Kecamatan di Kabupaten Sintang, 2019/2020 dan 2020/2021**  
*Number of Schools, Teachers, and Pupils in Madrasah Ibtidaiyah (MI) Under The Ministry of Religious Affairs by Subdistrict in Sintang Regency, 2019/2020 dan 2020/2021*

Kecamatan Subdistrict	Sekolah/Schools					
	Negeri/Public		Swasta/Private		Jumlah/Total	
	2019/2020	2020/2021	2019/2020	2020/2021	2019/2020	2020/2021
(1)	(2)	(3)	(4)	(5)	(6)	(7)
Serawai	-	-	-	-	-	-
Ambalau	-	-	-	-	-	-
Kayan Hulu	-	-	-	-	-	-
Sepauk	-	-	3	3	3	3
Tempunak	-	-	-	-	-	-
Sungai Tebelian	-	-	5	5	5	5
Sintang	1	1	4	4	5	5
Dedai	-	-	-	-	-	-
Kayan Hilir	-	-	-	-	-	-
Kelam Permai	-	-	-	-	-	-
Binjai Hulu	-	-	1	1	1	1
Ketungau Hilir	-	-	-	-	-	-
Ketungau Tengah	-	-	-	-	-	-
Ketungau Hulu	-	-	-	-	-	-
<b>Kabupaten Sintang</b>	<b>1</b>	<b>1</b>	<b>13</b>	<b>13</b>	<b>14</b>	<b>14</b>

Lanjutan Tabel/*Continued Table 4.1.4*

Kecamatan Subdistrict	Guru <sup>1</sup> /Teachers <sup>1</sup>					
	Negeri/Public		Swasta/Private		Jumlah/Total	
	2019/2020	2020/2021	2019/2020	2020/2021	2019/2020	2020/2021
(1)	(8)	(9)	(10)	(11)	(12)	(13)
Serawai	-	-	-	-	-	-
Ambalau	-	-	-	-	-	-
Kayan Hulu	-	-	-	-	-	-
Sepauk	7	7	19	19	26	26
Tempunak	-	-	-	-	-	-
Sungai Tebelian	12	12	30	30	42	42
Sintang	47	47	47	47	94	94
Dedai	-	-	-	-	-	-
Kayan Hilir	-	-	-	-	-	-
Kelam Permai	-	-	-	-	-	-
Binjai Hulu	-	-	4	4	4	4
Ketungau Hilir	-	-	-	-	-	-
Ketungau Tengah	-	-	-	-	-	-
Ketungau Hulu	-	-	-	-	-	-
<b>Kabupaten Sintang</b>	<b>66</b>	<b>66</b>	<b>100</b>	<b>100</b>	<b>166</b>	<b>166</b>

Lanjutan Tabel/Continued Table 4.1.4

Kecamatan Subdistrict	Murid/Students					
	Negeri/Public		Swasta/Private		Jumlah/Total	
	2019/2020	2020/2021	2019/2020	2020/2021	2019/2020	2020/2021
(1)	(14)	(15)	(16)	(17)	(18)	(19)
Serawai	-	-	-	-	-	-
Ambalau	-	-	-	-	-	-
Kayan Hulu	-	-	-	-	-	-
Sepauk	-	-	471	790	471	790
Tempunak	-	-	-	-	-	-
Sungai Tebelian	-	-	384	401	384	401
Sintang	856	850	625	727	1 481	1 577
Dedai	-	-	-	-	-	-
Kayan Hilir	-	-	-	-	-	-
Kelam Permai	-	-	-	-	-	-
Binjai Hulu	-	-	35	26	35	26
Ketungau Hilir	-	-	-	-	-	-
Ketungau Tengah	-	-	-	-	-	-
Ketungau Hulu	-	-	-	-	-	-
<b>Kabupaten Sintang</b>	<b>856</b>	<b>850</b>	<b>1 515</b>	<b>1 944</b>	<b>2 371</b>	<b>2 794</b>

Catatan/Note: ...

Sumber/Source: ...

Kementerian Agama, Data Semester Ganjil/Ministry of Religious Affairs, Odd

**Tabel**  
**Table** 4.1.5

**Jumlah Sekolah, Guru, dan Murid Sekolah Menengah Pertama (SMP) di Bawah Kementerian Pendidikan dan Kebudayaan Menurut Kecamatan di Kabupaten Sintang, 2019/2020 dan 2020/2021**  
*Number of Schools, Teachers, and Pupils in Junior High Schools Under The Ministry of Education and Culture by Subdistrict in Sintang Regency, 2019/2020 dan 2020/2021*

Kecamatan Subdistrict	Sekolah/Schools					
	Negeri/Public		Swasta/Private		Jumlah/Total	
	2019/2020	2020/2021	2019/2020	2020/2021	2019/2020	2020/2021
(1)	(2)	(3)	(4)	(5)	(6)	(7)
Serawai	6	6	2	2	8	8
Ambalau	6	6	-	-	6	6
Kayan Hulu	8	8	-	-	8	8
Sepauk	12	12	-	-	12	12
Tempunak	8	9	-	-	8	9
Sungai Tebelian	5	6	3	3	8	9
Sintang	8	9	8	8	16	17
Dedai	8	8	-	-	8	8
Kayan Hilir	10	10	-	-	10	10
Kelam Permai	6	6	-	-	6	6
Binjai Hulu	2	2	-	1	2	3
Ketungau Hilir	8	8	1	1	9	9
Ketungau Tengah	11	12	-	-	11	12
Ketungau Hulu	9	10	-	-	9	10
<b>Kabupaten Sintang</b>	<b>107</b>	<b>112</b>	<b>14</b>	<b>15</b>	<b>121</b>	<b>127</b>

Lanjutan Tabel/*Continued Table 4.1.5*

Kecamatan Subdistrict	Guru <sup>1</sup> /Teachers <sup>1</sup>					
	Negeri/Public		Swasta/Private		Jumlah/Total	
	2019/2020	2020/2021	2019/2020	2020/2021	2019/2020	2020/2021
(1)	(8)	(9)	(10)	(11)	(12)	(13)
Serawai	49	51	17	17	66	68
Ambalau	41	44	-	-	41	44
Kayan Hulu	77	78	-	-	77	78
Sepauk	131	131	-	-	131	131
Tempunak	98	99	-	-	98	99
Sungai Tebelian	81	83	13	19	94	102
Sintang	210	212	62	63	272	275
Dedai	103	105	-	-	103	105
Kayan Hilir	97	99	-	-	97	99
Kelam Permai	60	63	-	-	60	63
Binjai Hulu	28	29	3	3	31	32
Ketungau Hilir	60	61	6	6	66	67
Ketungau Tengah	106	108	-	-	106	108
Ketungau Hulu	86	86	-	-	86	86
<b>Kabupaten Sintang</b>	<b>1 227</b>	<b>1 249</b>	<b>101</b>	<b>108</b>	<b>1 328</b>	<b>1 357</b>

Lanjutan Tabel/*Continued Table 4.1.5*

Kecamatan Subdistrict	Murid/Students					
	Negeri/Public		Swasta/Private		Jumlah/Total	
	2019/2020	2020/2021	2019/2020	2020/2021	2019/2020	2020/2021
(1)	(14)	(15)	(16)	(17)	(18)	(19)
Serawai	954	889	405	429	1 359	1 318
Ambalau	811	761	-	-	811	761
Kayan Hulu	1 193	1 116	-	-	1 193	1 116
Sepauk	2 331	2 217	-	-	2 331	2 217
Tempunak	1 595	1 534	-	-	1 595	1 534
Sungai Tebelian	1 146	1 166	301	365	1 447	1 531
Sintang	3 098	3 099	1 120	1 117	4 218	4 216
Dedai	1 505	1 459	-	-	1 505	1 459
Kayan Hilir	1 494	1 409	-	-	1 494	1 409
Kelam Permai	953	964	-	-	953	964
Binjai Hulu	496	506	10	16	506	522
Ketungau Hilir	1 144	1 084	19	27	1 163	1 111
Ketungau Tengah	1 962	1 962	-	-	1 962	1 962
Ketungau Hulu	1 353	1 336	-	-	1 353	1 336
<b>Kabupaten Sintang</b>	<b>20 035</b>	<b>19 502</b>	<b>1 855</b>	<b>1 954</b>	<b>21 890</b>	<b>21 456</b>

Catatan/Note: <sup>1</sup> Jumlah guru termasuk kepala sekolah dan guru/*The total of teachers including headmaster and teacher*

Sumber/Source: Kementerian Pendidikan dan Kebudayaan, Data Semester Ganji/*Ministry of Educations and Culture, Odd Semester Data*

**Tabel 4.1.6** Jumlah Sekolah, Guru, dan Murid Madrasah Tsanawiyah (MTs) di Bawah Kementerian Agama Menurut Kecamatan di Kabupaten Sintang, 2019/2020 dan 2020/2021  
**Number of Schools, Teachers, and Pupils in Madrasah Tsanawiyah (MTs) Under The Ministry of Religious Affairs by Subdistrict in Sintang Regency, 2019/2020 dan 2020/2021**

Kecamatan Subdistrict	Sekolah/Schools					
	Negeri/Public		Swasta/Private		Jumlah/Total	
	2019/2020	2020/2021	2019/2020	2020/2021	2019/2020	2020/2021
(1)	(2)	(3)	(4)	(5)	(6)	(7)
Serawai	-	-	2	2	2	2
Ambalau	-	-	-	-	-	-
Kayan Hulu	-	-	-	-	-	-
Sepauk	-	-	3	3	3	3
Tempunak	-	-	1	1	1	1
Sungai Tebelian	-	-	2	2	2	2
Sintang	1	1	3	3	4	4
Dedai	-	-	1	1	1	1
Kayan Hilir	-	-	-	-	-	-
Kelam Permai	-	-	-	-	-	-
Binjai Hulu	-	-	2	2	2	2
Ketungau Hilir	-	-	-	-	-	-
Ketungau Tengah	-	-	-	-	-	-
Ketungau Hulu	-	-	-	-	-	-
<b>Kabupaten Sintang</b>	<b>1</b>	<b>1</b>	<b>14</b>	<b>14</b>	<b>15</b>	<b>15</b>



Lanjutan Tabel/*Continued Table* 4.1.6

Kecamatan Subdistrict	Guru <sup>1</sup> /Teachers <sup>1</sup>					
	Negeri/Public		Swasta/Private		Jumlah/Total	
	2019/2020	2020/2021	2019/2020	2020/2021	2019/2020	2020/2021
(1)	(8)	(9)	(10)	(11)	(12)	(13)
Serawai	-	-	25	25	25	25
Ambalau	-	-	-	-	-	-
Kayan Hulu	-	-	-	-	-	-
Sepauk	3	3	12	12	15	15
Tempunak	1	1	8	8	9	9
Sungai Tebelian	3	3	41	41	44	44
Sintang	36	36	47	47	83	83
Dedai	-	-	6	6	6	6
Kayan Hilir	-	-	-	-	-	-
Kelam Permai	-	-	-	-	-	-
Binjai Hulu	-	-	24	24	24	24
Ketungau Hilir	-	-	-	-	-	-
Ketungau Tengah	-	-	-	-	-	-
Ketungau Hulu	-	-	-	-	-	-
<b>Kabupaten Sintang</b>	<b>43</b>	<b>43</b>	<b>163</b>	<b>163</b>	<b>206</b>	<b>206</b>

Lanjutan Tabel/*Continued Table 4.1.6*

Kecamatan Subdistrict	Murid/Students					
	Negeri/Public		Swasta/Private		Jumlah/Total	
	2019/2020	2020/2021	2019/2020	2020/2021	2019/2020	2020/2021
(1)	(14)	(15)	(16)	(17)	(18)	(19)
Serawai	-	-	213	191	213	191
Ambalau	-	-	-	-	-	-
Kayan Hulu	-	-	-	-	-	-
Sepauk	-	-	173	177	173	177
Tempunak	-	-	50	65	50	65
Sungai Tebelian	-	-	478	529	478	529
Sintang	755	771	440	441	1 195	1 212
Dedai	-	-	30	31	30	31
Kayan Hilir	-	-	-	-	-	-
Kelam Permai	-	-	-	-	-	-
Binjai Hulu	-	-	92	117	92	117
Ketungau Hilir	-	-	-	-	-	-
Ketungau Tengah	-	-	-	-	-	-
Ketungau Hulu	-	-	-	-	-	-
<b>Kabupaten Sintang</b>	<b>755</b>	<b>771</b>	<b>1 476</b>	<b>1 551</b>	<b>2 231</b>	<b>2 322</b>

Catatan/Note: ...

Sumber/Source: Kementerian Agama, Data Semester Ganjil

**Tabel** 4.1.7  
**Table**

**Jumlah Sekolah, Guru, dan Murid Sekolah Menengah Atas (SMA) di Bawah Kementerian Pendidikan dan Kebudayaan Menurut Kecamatan di Kabupaten Sintang, 2019/2020 dan 2020/2021**  
**Number of Schools, Teachers, and Pupils in Senior High Schools Under The Ministry of Education and Culture by Subdistrict in Sintang Regency, 2019/2020 dan 2020/2021**

Kecamatan Subdistrict	Sekolah/Schools					
	Negeri/Public		Swasta/Private		Jumlah/Total	
	2019/2020	2020/2021	2019/2020	2020/2021	2019/2020	2020/2021
(1)	(2)	(3)	(4)	(5)	(6)	(7)
Serawai	1	1	-	-	1	1
Ambalau	1	1	-	-	1	1
Kayan Hulu	2	2	-	-	2	2
Sepauk	2	2	1	1	3	3
Tempunak	3	3	-	-	3	3
Sungai Tebelian	1	1	1	1	2	2
Sintang	4	4	8	8	12	12
Dedai	2	2	-	-	2	2
Kayan Hilir	2	2	-	-	2	2
Kelam Permai	2	2	-	-	2	2
Binjai Hulu	1	1	1	1	2	2
Ketungau Hilir	1	1	1	1	2	2
Ketungau Tengah	3	3	-	-	3	3
Ketungau Hulu	1	1	-	-	2	2
<b>Kabupaten Sintang</b>	<b>26</b>	<b>26</b>	<b>12</b>	<b>12</b>	<b>38</b>	<b>38</b>

Lanjutan Tabel/Continued Table 4.1.7

Kecamatan Subdistrict	Guru <sup>1</sup> /Teachers <sup>1</sup>					
	Negeri/Public		Swasta/Private		Jumlah/Total	
	2019/2020	2020/2021	2019/2020	2020/2021	2019/2020	2020/2021
(1)	(8)	(9)	(10)	(11)	(12)	(13)
Serawai	22	23	-	-	22	23
Ambalau	8	15	-	-	8	15
Kayan Hulu	20	21	-	-	20	21
Sepauk	48	48	4	4	52	52
Tempunak	32	39	-	-	32	39
Sungai Tebelian	26	26	11	9	37	35
Sintang	100	129	66	95	166	224
Dedai	13	18	-	-	13	18
Kayan Hilir	12	21	-	-	12	21
Kelam Permai	25	33	-	-	25	33
Binjai Hulu	3	16	8	9	11	25
Ketungau Hilir	6	11	6	6	12	17
Ketungau Tengah	12	30	-	-	12	30
Ketungau Hulu	2	16	-	-	2	16
<b>Kabupaten Sintang</b>	<b>329</b>	<b>446</b>	<b>95</b>	<b>123</b>	<b>424</b>	<b>569</b>

Lanjutan Tabel/*Continued Table 4.1.7*

Kecamatan Subdistrict	Murid/Students					
	Negeri/Public		Swasta/Private		Jumlah/Total	
	2019/2020	2020/2021	2019/2020	2020/2021	2019/2020	2020/2021
(1)	(14)	(15)	(16)	(17)	(18)	(19)
Serawai	477	470	-	-	477	470
Ambalau	203	199	-	-	203	199
Kayan Hulu	459	448	-	-	459	448
Sepauk	758	736	17	17	775	753
Tempunak	398	393	-	-	398	393
Sungai Tebelian	500	498	80	77	580	575
Sintang	2 678	2 410	2 019	1 992	4 697	4 402
Dedai	178	177	-	-	178	177
Kayan Hilir	410	406	-	-	410	406
Kelam Permai	488	480	-	-	488	480
Binjai Hulu	315	311	9	8	324	319
Ketungau Hilir	205	203	41	38	246	241
Ketungau Tengah	795	757	-	-	795	757
Ketungau Hulu	449	449	-	-	449	449
<b>Kabupaten Sintang</b>	<b>8 313</b>	<b>7 937</b>	<b>2 166</b>	<b>2 132</b>	<b>10 479</b>	<b>10 069</b>

Catatan/Note:

<sup>1</sup> Jumlah guru termasuk kepala sekolah dan guru

Sumber/Source:

Kementerian Pendidikan dan Kebudayaan, Data Semester Ganji

**Tabel 4.1.8** Jumlah Sekolah, Guru, dan Murid Sekolah Menengah Kejuruan (SMK) di Bawah Kementerian Pendidikan dan Kebudayaan Menurut Kecamatan di Kabupaten Sintang, 2019/2020 dan 2020/2021  
*Number of Schools, Teachers, and Pupils in Vocational High Schools Under The Ministry of Education and Culture by Subdistrict in Sintang Regency, 2019/2020 dan 2020/2021*

Kecamatan Subdistrict	Sekolah/Schools					
	Negeri/Public		Swasta/Private		Jumlah/Total	
	2019/2020	2020/2021	2019/2020	2020/2021	2019/2020	2020/2021
(1)	(2)	(3)	(4)	(5)	(6)	(7)
Serawai	1	1	-	-	1	1
Ambalau	-	-	-	-	-	-
Kayan Hulu	-	-	-	-	-	-
Sepauk	1	1	-	-	1	1
Tempunak	-	-	-	-	-	-
Sungai Tebelian	1	1	2	3	3	4
Sintang	1	1	5	5	6	6
Dedai	1	1	-	-	1	1
Kayan Hilir	1	1	-	-	1	1
Kelam Permai	1	1	-	-	1	1
Binjai Hulu	-	-	1	1	1	1
Ketungau Hilir	-	-	-	-	-	-
Ketungau Tengah	1	1	-	-	1	1
Ketungau Hulu	1	1	1	1	2	2
<b>Kabupaten Sintang</b>	<b>9</b>	<b>9</b>	<b>9</b>	<b>9</b>	<b>18</b>	<b>18</b>

Lanjutan Tabel/*Continued Table* 4.1.8

Kecamatan Subdistrict	Guru <sup>1</sup> /Teachers <sup>1</sup>					
	Negeri/Public		Swasta/Private		Jumlah/Total	
	2019/2020	2020/2021	2019/2020	2020/2021	2019/2020	2020/2021
(1)	(8)	(9)	(10)	(11)	(12)	(13)
Serawai	2	12	-	-	2	12
Ambalau	-	-	-	-	-	-
Kayan Hulu	-	-	-	-	-	-
Sepauk	11	23	-	-	11	23
Tempunak	-	-	-	-	-	-
Sungai Tebelian	6	8	24	25	30	33
Sintang	90	101	84	100	174	201
Dedai	10	12	-	-	10	12
Kayan Hilir	14	14	-	-	14	14
Kelam Permai	39	39	-	-	39	39
Binjai Hulu	-	-	5	5	5	5
Ketungau Hilir	-	-	-	-	-	-
Ketungau Tengah	24	26	-	-	24	26
Ketungau Hulu	3	3	0	3	3	6
<b>Kabupaten Sintang</b>	<b>199</b>	<b>238</b>	<b>113</b>	<b>133</b>	<b>312</b>	<b>371</b>

Lanjutan Tabel/Continued Table 4.1.8

Kecamatan Subdistrict	Murid/Students					
	Negeri/Public		Swasta/Private		Jumlah/Total	
	2019/2020	2020/2021	2019/2020	2020/2021	2019/2020	2020/2021
(1)	(14)	(15)	(16)	(17)	(18)	(19)
Serawai	213	211	-	-	213	211
Ambalau	-	-	-	-	-	-
Kayan Hulu	-	-	-	-	-	-
Sepauk	455	450	-	-	455	450
Tempunak	-	-	-	-	-	-
Sungai Tebelian	190	189	249	245	439	434
Sintang	2 265	2 248	1 531	1 507	3 796	3 755
Dedai	141	141	-	-	141	141
Kayan Hilir	292	286	-	-	292	286
Kelam Permai	913	881	-	-	913	881
Binjai Hulu	-	-	16	16	16	16
Ketungau Hilir	-	-	-	-	-	-
Ketungau Tengah	706	695	-	-	706	695
Ketungau Hulu	64	64	41	41	105	105
<b>Kabupaten Sintang</b>	<b>5 239</b>	<b>5 165</b>	<b>1 837</b>	<b>1 809</b>	<b>7 076</b>	<b>6 974</b>

Catatan/Note:

<sup>1</sup> Jumlah guru termasuk kepala sekolah dan guru

Sumber/Source:

Kementerian Pendidikan dan Kebudayaan, Data Semester Ganji



**Tabel**  
**Table** 4.1.9

**Jumlah Sekolah, Guru, dan Murid Madrasah Aliyah (MA) di Bawah Kementerian Agama Menurut Kecamatan di Kabupaten Sintang, 2019/2020 dan 2020/2021**  
**Number of Schools, Teachers, and Pupils in Madrasah Aliyah (MA) Under the Ministry of Religious Affairs by Subdistrict in Sintang Regency, 2019/2020 dan 2020/2021**

Kecamatan Subdistrict	Sekolah/Schools					
	Negeri/Public		Swasta/Private		Jumlah/Total	
	2019/2020	2020/2021	2019/2020	2020/2021	2019/2020	2020/2021
(1)	(2)	(3)	(4)	(5)	(6)	(7)
Serawai	-	-	-	-	-	-
Ambalau	-	-	-	-	-	-
Kayan Hulu	-	-	-	-	-	-
Sepauk	-	-	1	1	1	1
Tempunak	-	-	-	-	-	-
Sungai Tebelian	-	-	2	2	2	2
Sintang	1	1	2	2	3	3
Dedai	-	-	-	-	-	-
Kayan Hilir	-	-	-	-	-	-
Kelam Permai	-	-	-	-	-	-
Binjai Hulu	-	-	-	-	-	-
Ketungau Hilir	-	-	-	-	-	-
Ketungau Tengah	-	-	-	-	-	-
Ketungau Hulu	-	-	-	-	-	-
<b>Kabupaten Sintang</b>	<b>1</b>	<b>1</b>	<b>5</b>	<b>5</b>	<b>6</b>	<b>6</b>

Catatan/Note:

...

Sumber/Source:

Kementerian Agama, Data Semester Ganjil

Lanjutan Tabel/Continued Table 4.1.9

Kecamatan Subdistrict	Guru <sup>1</sup> /Teachers <sup>1</sup>					
	Negeri/Public		Swasta/Private		Jumlah/Total	
	2019/2020	2020/2021	2019/2020	2020/2021	2019/2020	2020/2021
(1)	(8)	(9)	(10)	(11)	(12)	(13)
Serawai	-	-	-	-	-	-
Ambalau	-	-	-	-	-	-
Kayan Hulu	-	-	-	-	-	-
Sepauk	1	1	11	11	12	12
Tempunak	-	-	-	-	-	-
Sungai Tebelian	-	-	31	31	31	31
Sintang	32	32	53	-	85	32
Dedai	-	-	-	-	-	-
Kayan Hilir	-	-	-	-	-	-
Kelam Permai	-	-	-	-	-	-
Binjai Hulu	-	-	-	-	-	-
Ketungau Hilir	-	-	-	-	-	-
Ketungau Tengah	-	-	-	-	-	-
Ketungau Hulu	-	-	-	-	-	-
<b>Kabupaten Sintang</b>	<b>33</b>	<b>33</b>	<b>95</b>	<b>42</b>	<b>128</b>	<b>75</b>

Lanjutan Tabel/*Continued Table* 4.1.9

Kecamatan Subdistrict	Murid/Students					
	Negeri/Public		Swasta/Private		Jumlah/Total	
	2019/2020	2020/2021	2019/2020	2020/2021	2019/2020	2020/2021
(1)	(14)	(15)	(16)	(17)	(18)	(19)
Serawai	-	-	-	-	-	-
Ambalau	-	-	-	-	-	-
Kayan Hulu	-	-	-	-	-	-
Sepauk	-	-	32	39	32	39
Tempunak	-	-	-	-	-	-
Sungai Tebelian	-	-	265	253	265	253
Sintang	827	894	268	260	1 095	1 154
Dedai	-	-	-	-	-	-
Kayan Hilir	-	-	-	-	-	-
Kelam Permai	-	-	-	-	-	-
Binjai Hulu	-	-	-	-	-	-
Ketungau Hilir	-	-	-	-	-	-
Ketungau Tengah	-	-	-	-	-	-
Ketungau Hulu	-	-	-	-	-	-
<b>Kabupaten Sintang</b>	<b>827</b>	<b>894</b>	<b>565</b>	<b>552</b>	<b>1 392</b>	<b>1 446</b>

Catatan/*Note*: ...Sumber/*Source*: Kementerian Agama, Data Semester Ganjil

**Tabel** 4.1.10 **Jumlah Desa/Kelurahan yang Memiliki Fasilitas Sekolah Menurut Kecamatan dan Tingkat Pendidikan di Kabupaten Sintang, 2018-2020**  
**Table** 4.1.10 **Number of Villages Having Educational Facilities by Subdistrict and Educational Level in Sintang Regency, 2018-2020**

Kecamatan Subdistrict	SD Primary School		
	2018	2019	2020
(1)	(2)	(3)	(4)
Serawai	27	29	33
Ambalau	29	27	27
Kayan Hulu	28	28	28
Sepauk	38	38	40
Tempunak	24	24	24
Sungai Tebelian	25	25	25
Sintang	22	24	25
Dedai	26	26	27
Kayan Hilir	35	26	32
Kelam Permai	16	24	14
Binjai Hulu	11	11	11
Ketungau Hilir	24	24	24
Ketungau Tengah	27	28	28
Ketungau Hulu	27	27	27
<b>Kabupaten Sintang</b>	<b>359</b>	<b>361</b>	<b>365</b>

Lanjutan Tabel/*Continued Table* 4.1.10

Kecamatan Subdistrict	SMP Junior High School		
	2018	2019	2020
(1)	(5)	(6)	(7)
Serawai	8	9	9
Ambalau	6	6	6
Kayan Hulu	8	8	8
Sepauk	13	13	13
Tempunak	9	9	10
Sungai Tebelian	6	6	6
Sintang	11	12	12
Dedai	9	9	9
Kayan Hilir	11	8	10
Kelam Permai	6	5	6
Binjai Hulu	4	3	2
Ketungau Hilir	9	9	12
Ketungau Tengah	11	11	12
Ketungau Hulu	9	10	10
<b>Kabupaten Sintang</b>	<b>120</b>	<b>118</b>	<b>125</b>

Lanjutan Tabel/*Continued Table 4.1.10*

Kecamatan Subdistrict	SMA Senior High School		
	2018	2019	2020
(1)	(8)	(9)	(10)
Serawai	1	1	1
Ambalau	1	1	1
Kayan Hulu	1	2	2
Sepauk	3	3	3
Tempunak	4	3	3
Sungai Tebelian	2	2	2
Sintang	6	6	6
Dedai	2	2	2
Kayan Hilir	2	2	2
Kelam Permai	1	2	2
Binjai Hulu	1	1	1
Ketungau Hilir	2	2	4
Ketungau Tengah	4	3	3
Ketungau Hulu	1	1	1
<b>Kabupaten Sintang</b>	<b>30</b>	<b>31</b>	<b>33</b>

Lanjutan Tabel/*Continued Table* 4.1.10

Kecamatan Subdistrict	SMK Vocational School		
	2018	2019	2020
(1)	(11)	(12)	(13)
Serawai	1	1	1
Ambalau	-	-	-
Kayan Hulu	-	-	-
Sepauk	1	1	1
Tempunak	-	-	-
Sungai Tebelian	1	3	3
Sintang	3	2	4
Dedai	1	1	1
Kayan Hilir	1	-	1
Kelam Permai	1	1	1
Binjai Hulu	-	1	1
Ketungau Hilir	-	-	-
Ketungau Tengah	1	1	1
Ketungau Hulu	2	2	1
<b>Kabupaten Sintang</b>	<b>12</b>	<b>13</b>	<b>15</b>

Lanjutan Tabel/Continued Table 4.1.10

Kecamatan Subdistrict	Perguruan Tinggi University		
	2018	2019	2020
(1)	(14)	(15)	(16)
Serawai	-	-	-
Ambalau	-	-	-
Kayan Hulu	-	-	-
Sepauk	-	-	-
Tempunak	-	-	-
Sungai Tebelian	1	1	1
Sintang	6	6	5
Dedai	-	-	-
Kayan Hilir	-	-	-
Kelam Permai	-	-	-
Binjai Hulu	-	-	-
Ketungau Hilir	-	-	-
Ketungau Tengah	-	-	-
Ketungau Hulu	-	-	-
<b>Kabupaten Sintang</b>	<b>7</b>	<b>7</b>	<b>6</b>

Catatan/Note:

...

Sumber/Source: BPS, Pendataan Potensi Desa (Podes)



**Tabel**  
**Table** 4.1.11

**Angka Partisipasi Murni (APM) dan Angka Partisipasi Kasar (APK) Menurut Jenjang Pendidikan di Kabupaten Sintang, 2019 dan 2020**  
**Net Participation Rates and Gross Participation Rates by Educational Level in Sintang Regency, 2019 and 2020**

Jenjang Pendidikan <i>Educational Level</i>	Angka Partisipasi Murni (APM) <i>Net Participation Rates</i>		Angka Partisipasi Kasar (APK) <i>Gross Participation Rates</i>	
	2019	2020	2019	2020
	(1)	(2)	(3)	(4)
SD/MI <i>Elementary School</i>	97,60	98,42	105,48	114,58
SMP/MTs <i>Junior High School</i>	53,80	54,63	70,77	71,46
SMA/SMK/MA <i>Senior High School</i>	44,77	44,79	80,06	80,08

Catatan/Note: ...

Sumber/Source: BPS, Survei Sosial Ekonomi Nasional (Susenas)

**Tabel** 4.1.12 **Persentase Penduduk Berumur 15 Tahun ke Atas yang Melek Huruf Menurut Kelompok Umur di Kabupaten Sintang, 2019 dan 2020**  
**Table** 4.1.12 **Percentage of Literate People Aged 15 Years and Over by Age Group in Sintang Regency, 2019 and 2020**

Kelompok Umur Age Group	2019	2020
(1)	(2)	(3)
15–19	99,68	100,00
20–24	99,50	99,50
25–29	99,00	100,00
30–34	96,65	97,15
35–39	98,01	98,01
40–44	95,00	96,63
45–49	93,09	93,09
50+	79,06	79,06
<b>Jumlah/Total</b>		
15–24	100,00	99,40
15–44	97,32	98,20
15+	91,58	92,82
45+	77,89	80,28

Catatan/Note: ...

Sumber/Source: BPS, Survei Sosial Ekonomi Nasional (Susenas)/BPS-Statistics Indonesia, National Socioeconomic Survey

**Tabel 4.1.13** Jumlah Mahasiswa dan Tenaga Pendidik Pada Perguruan Tinggi di Kabupaten Sintang, 2020  
**Table** *Number of Students and Public University Lecturer at Universities in Sintang Regency, 2020*

Perguruan Tinggi University	Mahasiswa Baru		Mahasiswa Sebelumnya		Tenaga Pendidik	
	Laki-laki	Perempuan	Laki-laki	Perempuan	Laki-laki	Perempuan
(1)	(2)	(3)	(4)	(5)	(6)	(7)
<b>1. Universitas Kapuas</b>						
<b>Ilmu Sosial dan Ilmu Politik</b>						
a. Ilmu Administrasi Publik	101	85	306	288	17	4
b. Ilmu Administrasi Bisnis	54	60	147	154	4	2
<b>Pertanian</b>						
a. Agroteknologi	33	8	152	33	2	4
b. Kehutanan	17	4	91	9	4	4
<b>Keguruan dan Ilmu Pendidikan</b>						
a. Pend. Biologi	4	20	16	53	6	4
b. Pend. Bahasa Inggris	-	7	6	4	2	3
<b>Hukum</b>						
a. Ilmu Hukum	59	24	128	47	9	4
<b>2. STKIP Persada Khatulistiwa</b>						
a. Pend. Biologi	5	12	13	55	6	2
b. Pend. Bahasa dan Sastra	6	14	27	71	4	5
c. Pend. Ekonomi	3	27	26	75	3	5
d. Pend. PPKN	10	15	31	37	4	3
e. Pend. Guru SD	29	114	125	321	10	6
f. Pend. Guru Pendidikan Anak	-	43	2	95	3	4

Lanjutan Tabel/Continued Table 4.1.13

Perguruan Tinggi University	Mahasiswa Baru		Mahasiswa Sebelumnya		Tenaga Pendidik	
	Laki-laki	Perempuan	Laki-laki	Perempuan	Laki-laki	Perempuan
(1)	(2)	(3)	(4)	(5)	(6)	(7)
<b>2. STKIP Persada Khatulistiwa</b>						
g. Pend. bahasa Inggris	6	20	36	86	4	4
h. Matematika	3	9	9	20	3	3
i. Pend. Komputer	19	19	17	19	3	1
<b>3. STTK</b>						
a. Pendidikan Agama Kristen	8	11	15	35	7	-
b. Teologi	7	2	17	3	9	1
<b>4. STAIMA</b>						
a. Tarbiyah	14	30	46	105	10	2
b. Syariah	14	16	20	48	10	1
<b>5. STIKES Kapuas Raya</b>						
a. Kebidanan	-	60	-	61	-	8
b. Kesehatan Masyarakat	13	25	24	69	2	4
c. Perekam dan Infokes	16	32	38	62	6	1
<b>6. Univ. Muhammadiyah Pontianak Kampus Sintang</b>						
a. Manajemen	24	22	119	124	3	3
b. Kesehatan Masyarakat	4	12	93	131	3	4
c. Teknik Mesin	8	1	25	1	6	-
d. Perikan Air Tawar	-	-	-	-	-	-

Catatan/Note: ...

Sumber/Source: Perguruan Tinggi di Kabupaten Sintang

## 4.2 KESEHATAN HEALTH

**Tabel**  
**Table** 4.2.1

**Jumlah Desa/Kelurahan Yang Memiliki Sarana Kesehatan Menurut Kecamatan di Kabupaten Sintang, 2018-2020**  
**Number of Villages Having Health Facilities by Subdistrict in Sintang Regency, 2018-2020**

Kecamatan Subdistrict	Rumah Sakit Hospital		
	2018	2019	2020
(1)	(2)	(3)	(4)
Serawai	-	-	1
Ambalau	-	-	-
Kayan Hulu	-	-	-
Sepauk	-	-	-
Tempunak	-	-	-
Sungai Tebelian	-	-	-
Sintang	3	3	3
Dedai	-	-	-
Kayan Hilir	-	-	-
Kelam Permai	-	-	-
Binjai Hulu	-	-	-
Ketungau Hilir	-	-	-
Ketungau Tengah	-	-	-
Ketungau Hulu	-	-	-
<b>Kabupaten Sintang</b>	<b>3</b>	<b>3</b>	<b>4</b>

Lanjutan Tabel/Continued Table 4.2.1

Kecamatan Subdistrict	Rumah Sakit Bersalin Maternity Hospital		
	2018	2019	2020
(1)	(5)	(6)	(7)
Serawai	-	-	-
Ambalau	-	-	-
Kayan Hulu	-	-	-
Sepauk	-	-	-
Tempunak	-	-	-
Sungai Tebelian	-	-	-
Sintang	-	1	2
Dedai	-	-	-
Kayan Hilir	-	-	-
Kelam Permai	-	-	-
Binjai Hulu	-	-	-
Ketungau Hilir	-	-	-
Ketungau Tengah	-	-	-
Ketungau Hulu	-	-	-
<b>Kabupaten Sintang</b>	<b>-</b>	<b>1</b>	<b>2</b>

Lanjutan Tabel/*Continued Table 4.2.1*

Kecamatan <i>Subdistrict</i>	Poliklinik/Balai Pengobatan <i>Polyclinic</i>		
	2018	2019	2020
(1)	(8)	(9)	(10)
Serawai	-	1	-
Ambalau	-	-	-
Kayan Hulu	1	1	1
Sepauk	1	1	1
Tempunak	-	3	2
Sungai Tebelian	1	1	-
Sintang	2	2	3
Dedai	-	-	-
Kayan Hilir	-	-	-
Kelam Permai	1	2	1
Binjai Hulu	-	-	-
Ketungau Hilir	1	1	1
Ketungau Tengah	4	2	3
Ketungau Hulu	-	-	-
<b>Kabupaten Sintang</b>	<b>11</b>	<b>14</b>	<b>12</b>

Lanjutan Tabel/*Continued Table 4.2.1*

Kecamatan Subdistrict	Puskesmas Public Health Center		
	2018	2019	2020
(1)	(11)	(12)	(13)
Serawai	1	2	1
Ambalau	1	1	1
Kayan Hulu	1	1	1
Sepauk	1	1	2
Tempunak	2	4	1
Sungai Tebelian	2	1	1
Sintang	4	3	3
Dedai	2	2	3
Kayan Hilir	1	1	1
Kelam Permai	2	2	2
Binjai Hulu	2	1	1
Ketungau Hilir	2	2	2
Ketungau Tengah	1	1	1
Ketungau Hulu	2	1	1
<b>Kabupaten Sintang</b>	<b>24</b>	<b>23</b>	<b>21</b>



Lanjutan Tabel/*Continued Table* 4.2.1

Kecamatan Subdistrict	Puskesmas Pembantu Subsidiary of Public Health Center		
	2018	2019	2020
(1)	(14)	(15)	(16)
Serawai	6	3	8
Ambalau	8	2	8
Kayan Hulu	9	6	8
Sepauk	19	13	16
Tempunak	10	6	8
Sungai Tebelian	11	12	14
Sintang	2	2	2
Dedai	8	7	9
Kayan Hilir	2	5	1
Kelam Permai	3	3	3
Binjai Hulu	2	-	1
Ketungau Hilir	5	7	5
Ketungau Tengah	15	14	13
Ketungau Hulu	6	6	7
<b>Kabupaten Sintang</b>	<b>106</b>	<b>86</b>	<b>103</b>

Lanjutan Tabel/Continued Table 4.2.1

Kecamatan Subdistrict	Apotek Pharmacy		
	2018	2019	2020
(1)	(17)	(18)	(19)
Serawai	-	1	1
Ambalau	-	-	-
Kayan Hulu	-	-	-
Sepauk	2	2	2
Tempunak	-	-	-
Sungai Tebelian	1	2	2
Sintang	7	8	9
Dedai	-	-	-
Kayan Hilir	1	-	1
Kelam Permai	-	1	1
Binjai Hulu	-	-	-
Ketungau Hilir	-	-	-
Ketungau Tengah	-	1	1
Ketungau Hulu	-	-	-
<b>Kabupaten Sintang</b>	<b>11</b>	<b>15</b>	<b>17</b>

Catatan/Note:

...

Sumber/Source: BPS, Pendataan Potensi Desa (Podes)

**Tabel**  
**Table** 4.2.2**Jumlah Tenaga Kesehatan Menurut Kecamatan di  
Kabupaten Sintang, 2020**  
**Number of Medical Personnel by Subdistrict in Sintang  
Regency, 2020**

<b>Kecamatan Subdistrict</b>	<b>Dokter <sup>1</sup> Doctor <sup>1</sup></b>	<b>Dokter Gigi <sup>2</sup> Dentist <sup>2</sup></b>	<b>Perawat Nurse</b>	<b>Bidan Midwife</b>	<b>Tenaga kefarmasian Pharmacist</b>
(1)	(2)	(3)	(4)	(5)	(6)
Serawai	2	1	31	23	3
Ambalau	2	-	18	16	3
Kayan Hulu	3	-	24	15	1
Sepauk	4	1	43	46	2
Tempunak	5	-	41	36	3
Sungai Tebelian	3	1	27	20	1
Sintang	104	10	367	107	41
Dedai	5	-	53	27	3
Kayan Hilir	4	-	39	11	3
Kelam Permai	7	1	34	17	3
Binjai Hulu	2	-	15	8	1
Ketungau Hilir	4	-	38	23	1
Ketungau Tengah	6	1	45	30	3
Ketungau Hulu	4	-	34	9	1
<b>Kabupaten Sintang</b>	<b>155</b>	<b>15</b>	<b>809</b>	<b>388</b>	<b>69</b>

Lanjutan Tabel/Continued Table 4.2.2

Kecamatan Subdistrict	Tenaga Kesehatan Masyarakat Public Health worker	Tenaga Kesehatan Lingkungan Environmental Health Worker	Tenaga Gizi Nutritionist	Ahli Teknologi Laboratorium Medik Medical Laboratory Technician
(1)	(7)	(8)	(9)	(10)
Serawai	1	1	3	1
Ambalau	1	2	1	1
Kayan Hulu	1	2	1	2
Sepauk	-	1	1	1
Tempunak	5	3	4	3
Sungai Tebelian	3	1	2	1
Sintang	15	10	15	19
Dedai	6	1	3	3
Kayan Hilir	1	2	1	2
Kelam Permai	1	3	2	2
Binjai Hulu	1	-	1	1
Ketungau Hilir	1	2	3	2
Ketungau Tengah	1	1	1	2
Ketungau Hulu	1	3	2	2
<b>Kabupaten Sintang</b>	<b>38</b>	<b>32</b>	<b>40</b>	<b>42</b>

Catatan/Note: <sup>1</sup> Dokter dalam tabel ini termasuk dokter spesialis (selain spesialis gigi) dan dokter umum/Doctor in this table include medical specialist (exclude dentist specialist) and general practitioner

<sup>2</sup>Dokter gigi dalam tabel ini termasuk dokter spesialis gigi dan dokter gigi/Doctor in this table include dentist and dentist specialist

Sumber/Source: Dinas Kesehatan Kabupaten Sintang

**Tabel**  
**Table** 4.2.3

**Jumlah Rumah Sakit Umum, Rumah Sakit Khusus, Rumah Sakit/Rumah Bersalin, Puskesmas, Klinik/Balai Kesehatan, Posyandu, dan Polindes Menurut Kecamatan di Kabupaten Sintang, 2019 dan 2020**  
*Number of General Hospital, Special Hospital, Maternity Hospital and Public Health Center, Medical Clinic, Integrated Service Post, Village maternity Cottage by Subdistrict in Sintang Regency, 2019 and 2020*

Kecamatan Subdistrict	Rumah Sakit Umum General Hospital		Rumah Sakit Khusus Special Hospital	
	2019	2020	2019	2020
(1)	(2)	(3)	(4)	(5)
Serawai	-	1	-	-
Ambalau	-	-	-	-
Kayan Hulu	-	-	-	-
Sepauk	-	-	-	-
Tempunak	-	-	-	-
Sungai Tebelian	-	-	-	-
Sintang	4	5	-	-
Dedai	-	-	-	-
Kayan Hilir	-	-	-	-
Kelam Permai	-	-	-	-
Binjai Hulu	-	-	-	-
Ketungau Hilir	-	-	-	-
Ketungau Tengah	-	-	-	-
Ketungau Hulu	-	-	-	-
<b>Kabupaten Sintang</b>	<b>4</b>	<b>6</b>	<b>-</b>	<b>-</b>

Lanjutan Tabel/Continued Table 4.2.3

Kecamatan Subdistrict	Puskesmas Rawat Inap Public Health Center with Inpatient Center		Puskesmas Non Rawat Inap Public Health Center with Patient Center	
	2019	2020	2019	2020
(1)	(6)	(7)	(8)	(9)
Serawai	1	1	-	-
Ambalau	1	1	-	-
Kayan Hulu	1	1	-	-
Sepauk	1	1	-	-
Tempunak	2	2	-	-
Sungai Tebelian	1	1	-	-
Sintang	2	2	1	1
Dedai	2	2	-	-
Kayan Hilir	1	1	-	-
Kelam Permai	2	2	-	-
Binjai Hulu	1	1	-	-
Ketungau Hilir	2	2	-	-
Ketungau Tengah	1	1	-	-
Ketungau Hulu	1	1	-	-
<b>Kabupaten Sintang</b>	<b>19</b>	<b>19</b>	<b>1</b>	<b>1</b>

Lanjutan Tabel/*Continued Table* 4.2.3

Kecamatan <i>Subdistrict</i>	Klinik Pratama <i>PrimaryClinic</i>		Posyandu <i>Integrated Service Post</i>	
	2019	2020	2019	2020
(1)	(10)	(11)	(12)	(13)
Serawai	2	2	38	38
Ambalau	-	-	34	34
Kayan Hulu	-	-	47	47
Sepauk	-	-	47	48
Tempunak	-	-	35	35
Sungai Tebelian	2	2	40	40
Sintang	12	12	42	43
Dedai	1	1	31	38
Kayan Hilir	-	-	48	43
Kelam Permai	1	1	24	25
Binjai Hulu	-	-	32	15
Ketungau Hilir	2	2	54	34
Ketungau Tengah	1	1	32	30
Ketungau Hulu	1	1	32	34
<b>Kabupaten Sintang</b>	<b>22</b>	<b>22</b>	<b>536</b>	<b>504</b>

Catatan/*Note*: ...Sumber/*Source*: Dinas Kesehatan Kabupaten Sintang

**Tabel 4.2.4** **Persentase Penduduk yang Mempunyai Keluhan Kesehatan Selama Sebulan Terakhir Menurut Kecamatan di Kabupaten Sintang, 2015–2020**  
*Percentage of People Who Had Health Complaint During a Month Prior to The Survey by Subdistrict in Sintang Regency, 2015-2020*

<b>Kecamatan Subdistrict</b>	<b>2015</b>	<b>2016</b>	<b>2017</b>	<b>2018</b>	<b>2019</b>	<b>2020</b>
(1)	(2)	(3)	(4)	(5)	(6)	(7)
Serawai	...	...	...	...	...	...
Ambalau	...	...	...	...	...	...
Kayan Hulu	...	...	...	...	...	...
Sepauk	...	...	...	...	...	...
Tempunak	...	...	...	...	...	...
Sungai Tebelian	...	...	...	...	...	...
Sintang	...	...	...	...	...	...
Dedai	...	...	...	...	...	...
Kayan Hilir	...	...	...	...	...	...
Kelam Permai	...	...	...	...	...	...
Binjai Hulu	...	...	...	...	...	...
Ketungau Hilir	...	...	...	...	...	...
Ketungau Tengah	...	...	...	...	...	...
Ketungau Hulu	...	...	...	...	...	...
<b>Kabupaten Sintang</b>	<b>13,19</b>	<b>11,73</b>	<b>8,56</b>	<b>10,97</b>	<b>8,53</b>	<b>11,74</b>

Catatan/Note: ...

Sumber/Source: BPS, Survei Sosial Ekonomi Nasional (Susenas)



**Tabel**  
**Table 4.2.5****Jumlah Kasus Penyakit Menurut Kecamatan di Kabupaten Sintang, 2020**  
**Number of Disease Cases by Subdistrict in Sintang Regency, 2020**

Kecamatan Subdistrict	Malaria Malaria	TB Paru Tuber- rculosis	Pneumonia Malaria	Kusta Leprosy	Tetanus Tetanus
(1)	(2)	(3)	(4)	(5)	(6)
Serawai	14	24	-	-	-
Ambalau	14	-	7	-	-
Kayan Hulu	-	-	4	-	-
Sepauk	-	42	-	-	-
Tempunak	-	-	6	-	-
Sungai Tebelian	-	31	5	-	-
Sintang	1	89	1	-	-
Dedai	-	27	-	-	-
Kayan Hilir	-	-	74	-	-
Kelam Permai	-	12	4	2	-
Binjai Hulu	-	15	1	-	-
Ketungau Hilir	-	10	43	-	-
Ketungau Tengah	-	52	-	-	-
Ketungau Hulu	-	-	152	-	-
<b>Kabupaten Sintang</b>	<b>29</b>	<b>302</b>	<b>297</b>	<b>2</b>	<b>0</b>

Lanjutan Tabel/Continued Table 4.2.5

Kecamatan Subdistrict	Campak Measles	Diare Diarrhoea	DBD Dengue Hemorrhagic Fever	HIV/AIDS HIV/AIDS	Infeksi Menular Seksual Sexually Transmitted Disease (STD)
(1)	(7)	(8)	(9)	(10)	(11)
Serawai	-	161	3	-	4
Ambalau	-	153	0	-	3
Kayan Hulu	-	189	3	2	2
Sepauk	-	259	6	8	-
Tempunak	-	259	7	1	-
Sungai Tebelian	-	-	5	11	-
Sintang	-	122	24	19	8
Dedai	-	313	6	2	2
Kayan Hilir	-	77	2	4	2
Kelam Permai	-	192	6	3	-
Binjai Hulu	-	35	9	-	1
Ketungau Hilir	-	-	2	-	1
Ketungau Tengah	-	-	-	-	-
Ketungau Hulu	-	-	-	-	-
<b>Kabupaten Sintang</b>	<b>-</b>	<b>1 760</b>	<b>73</b>	<b>50</b>	<b>23</b>

Catatan/Note:

...

Sumber/Source:

Dinas Kesehatan Kabupaten Sintang

**Tabel**  
**Table** 4.2.6**Banyaknya Bayi yang Lahir Hidup dan Lahir Mati Menurut Jenis Kelamin di Kabupaten Sintang, 2020**  
**Number of Baby Born and Death by Type of Sex in Sintang Regency, 2020**

Kecamatan Subdistrict	Lahir Hidup			Lahir Mati		
	Laki-laki	Perempuan	Jumlah	Laki-laki	Perempuan	Jumlah
(1)	(2)	(3)	(4)	(5)	(6)	(7)
Serawai	213	182	395	-	1	1
Ambalau	131	132	263	1	1	2
Kayan Hulu	170	158	328	2	-	2
Sepauk	444	384	828	1	2	3
Tempunak	258	247	505	3	1	4
Sungai Tebelian	270	268	538	3	-	3
Sintang	652	673	1 325	3	9	12
Dedai	268	238	506	6	1	7
Kayan Hilir	198	148	346	1	2	3
Kelam Permai	155	122	277	-	2	2
Binjai Hulu	147	132	279	-	1	1
Ketungau Hilir	212	154	366	1	2	3
Ketungau Tengah	309	224	533	2	-	2
Ketungau Hulu	265	222	487	2	1	3
<b>Kabupaten Sintang</b>	<b>3 692</b>	<b>3 284</b>	<b>6 976</b>	<b>25</b>	<b>23</b>	<b>48</b>

Catatan/Note: ...

Sumber/Source: Dinas Kesehatan Kabupaten Sintang

**Tabel 4.2.7** Jumlah Kunjungan Ibu Hamil (K1, K4) di Kabupaten Sintang, 2020  
**Table** *Number of Pregnant Mother Visit (K1, K4) in Sintang Regency, 2020*

<b>Kecamatan Subdistrict</b>	<b>Jumlah Ibu Hamil Number of Pregnant Mother</b>	<b>K1</b>	<b>K4</b>
(1)	(2)	(3)	(4)
Serawai	563	537	510
Ambalau	332	320	330
Kayan Hulu	565	312	181
Sepauk	1 208	1 086	968
Tempunak	697	621	467
Sungai Tebelian	756	576	587
Sintang	1 573	1 489	1 431
Dedai	714	545	516
Kayan Hilir	632	416	309
Kelam Permai	397	318	251
Binjai Hulu	295	295	290
Ketungau Hilir	533	426	310
Ketungau Tengah	713	710	632
Ketungau Hulu	513	513	513
<b>Kabupaten Sintang</b>	<b>9 491</b>	<b>8 164</b>	<b>7 295</b>

Catatan/Note: ...

Sumber/Source: Dinas Kesehatan Kabupaten Sintang

**Tabel 4.2.8**  
**Table**

**Jumlah Kunjungan Pasien Rawat Jalan di Rumah Sakit Umum Daerah Sintang Menurut 10 Jenis Penyakit Terbesar di Kabupaten Sintang, 2020**  
*Number of Medical Patient in Hospital by Type of Disease in Sintang Regency, 2020*

Jenis Penyakit Type of Disease	Jumlah Kunjungan Visits
(1)	(2)
1. Diabetes melitus	1 182
2. Gagal Jantung	1 002
3. Epilepsi	747
4. Hipertensi	728
5. Tuberkulosis (TB) paru BTA (+) dengan/tanpa tindakan kuman TB	652
6. Tuberkulosis paru lainnya	639
7. Nyeri Punggung Bawah	576
8. Penyakit pulpa dan periapikal	574
9. Bronkitis, emfisema dan penyakit paru Obstruktif kronik lainnya	555
10. Asma	488

Catatan/Note:

...

Sumber/Source:

RSUD Ade M. Djoen Kabupaten Sintang

**Tabel 4.2.9** Jumlah Pasien Rawat Inap di Rumah Sakit Umum Daerah Sintang Menurut 10 Jenis Penyakit Terbesar di Kabupaten Sintang, 2020  
**Number of Medical Patient in Hospital by Type of Disease in Sintang Regency, 2020**

Jenis Penyakit Type of Disease	Jumlah Pasien Patients
(1)	(2)
1. COVID 19	427
2. Pneumonia	317
3. Gagal ginjal lainnya	299
4. Gagal jantung	294
5. Infark serebral	279
6. Diabetes melitus	251
7. Anemia lainnya	196
8. Gangguan saluran napas lainnya yang Berhubungan dengan masa perinatal	171
9. Penyakit bakteri lainnya	170
10. Infark miokard akut	167
<b>Kabupaten Sintang</b>	

Catatan/Note: ...

Sumber/Source: RSUD Ade M. Djoen Kabupaten Sintang

**Tabel 4.2.10** Banyaknya Kunjungan Rawat Jalan di Puskesmas Menurut 10 Besar Penyakit Utama di Kabupaten Sintang, 2020  
**Number of Medical Patient in PHC by Type of Disease in Sintang Regency, 2020**

Jenis Penyakit <i>Type of Disease</i>	Jumlah Kunjungan <i>Visits</i>
(1)	(2)
1. Nasopharingitis Akuta (Common cold) ISPA	33 140
2. Hipertensi Primer	16 965
3. Dyspepsia	12 054
4. Gastritis	9 715
5. Penyakit otot dan jaringan pengikat lain	8 658
6. Diare dan Gastroenteritis non spesifik	7 752
7. Rheumatoid Arthritis lain	6 626
8. KB lain	5 489
9. Pharingtis	3 676
10. Influenza, virus tidak teridentifikasi	3 531
<b>Kabupaten Sintang</b>	<b>107 606</b>

Catatan/Note: ...

Sumber/Source: Dinas Kesehatan Kabupaten Sintang

**Tabel 4.2.11**      **Data HIV / AIDS di Kabupaten Sintang , 2018- 2020**  
**Table**              **HIV / AIDS Records in Sintang Regency, 2018 - 2020**

Tahun	Jumlah Penderita HIV (+)	Jumlah Penderita AIDS	Jumlah Penderita yang Meninggal (HIV + AIDS)
(1)	(2)	(3)	(4)
2018	47	50	905
2019	39	61	...
2020	50	34	...

Catatan/Note: Data di atas merupakan data yang didapat setiap tahunnya di RSUD, bukan merupakan data akumulasi dari tahun ke tahun

Sumber/Source: RSUD Ade M. Djoen Kabupaten Sintang



### 4.3 AGAMA DAN SOSIAL LAINNYA RELIGION AND OTHER SOCIAL AFFAIRS

**Tabel** 4.3.1 **Jumlah Penduduk Menurut Kecamatan dan Agama yang Dianut di Kabupaten Sintang, 2020**  
*Population by Subdistrict and Religion in Sintang Regency, 2020*

Kecamatan Subdistrict	Islam	Protestan Protestant	Katolik Catholic	Hindu	Budha Buddha	Konghucu Khonghucu
(1)	(2)	(3)	(4)	(5)	(6)	(7)
Serawai	6 822	3 768	13 345	2	164	2
Ambalau	643	3 734	10 628	5	9	4
Kayan Hulu	2 849	14 673	6 149	1	2	5
Sepauk	19 864	7 790	23 466	2	185	23
Tempunak	12 521	4 716	12 338	61	9	9
Sungai Tebelian	24 262	2 726	7 000	4	216	27
Sintang	52 054	9 029	11 901	30	1 448	346
Dedai	16 421	1 086	11 599	21	19	-
Kayan Hilir	3 156	8 309	15 081	2	26	1
Kelam Permai	5 562	3 323	9 418	1	32	13
Binjai Hulu	8 662	3 278	2 076	-	6	1
Ketungau Hilir	2 753	9 511	10 399	1	6	1
Ketungau Tengah	1 552	15 623	11 748	-	7	2
Ketungau Hulu	2 255	11 691	7 565	-	4	-
<b>Kabupaten Sintang</b>	<b>159 376</b>	<b>99 257</b>	<b>152 713</b>	<b>130</b>	<b>2 133</b>	<b>434</b>

Catatan/Note: ...

Sumber/Source: Kementerian Agama Kabupaten Sintang

**Tabel 4.3.2** Jumlah Tempat Peribadatan Menurut Kecamatan di Kabupaten Sintang, 2020  
*Number of Places of Worship by Subdistrict and Religion in Sintang Regency, 2020*

Kecamatan Subdistrict	Masjid Mosque	Mushola Pray Room	Gereja Protestan Protestant Church	Gereja Katholik Catholic Church	Pura Temple	Vihara
(1)	(2)	(3)	(4)	(5)	(6)	(7)
Serawai	15	6	24	16	-	1
Ambalau	2	-	19	18	-	-
Kayan Hulu	10	5	52	12	-	-
Sepauk	33	45	35	23	-	-
Tempunak	15	28	34	8	1	-
Sungai Tebelian	32	-	26	16	-	1
Sintang	51	71	25	8	-	2
Dedai	35	39	12	23	1	-
Kayan Hilir	6	10	50	19	-	-
Kelam Permai	14	18	17	11	-	-
Binjai Hulu	15	34	10	6	-	-
Ketungau Hilir	8	11	42	13	-	-
Ketungau Tengah	5	1	36	9	-	-
Ketungau Hulu	6	4	22	8	-	-
<b>Kabupaten Sintang</b>	<b>347</b>	<b>272</b>	<b>404</b>	<b>190</b>	<b>2</b>	<b>3</b>

Catatan/Note: ...

Sumber/Source: Kementerian Agama Kabupaten Sintang

**Tabel**  
**Table 4.3.3**

**Jumlah Desa/Kelurahan yang Mengalami Bencana Alam Menurut Kecamatan di Kabupaten Sintang, 2018-2020**  
***Number of Villages that Had Natural Disaster by Subdistrict in Sintang Regency, 2018-2020***

Kecamatan Subdistrict	Banjir/Flood		
	2018	2019	2020
(1)	(2)	(3)	(4)
Serawai	2	-	6
Ambalau	-	-	-
Kayan Hulu	11	4	13
Sepauk	9	1	11
Tempunak	1	-	-
Sungai Tebelian	-	-	1
Sintang	1	4	8
Dedai	11	11	13
Kayan Hilir	18	11	19
Kelam Permai	1	1	-
Binjai Hulu	4	-	2
Ketungau Hilir	4	3	9
Ketungau Tengah	1	-	-
Ketungau Hulu	-	-	-
<b>Kabupaten Sintang</b>	<b>71</b>	<b>35</b>	<b>82</b>

Lanjutan Tabel/Continued Table 4.3.3

Kecamatan Subdistrict	Gempa Bumi/Earthquake		
	2018	2019	2020
(1)	(5)	(6)	(7)
Serawai	-	-	-
Ambalau	-	-	-
Kayan Hulu	-	-	-
Sepauk	-	-	-
Tempunak	-	-	-
Sungai Tebelian	-	-	-
Sintang	-	-	-
Dedai	-	-	1
Kayan Hilir	-	-	-
Kelam Permai	-	-	1
Binjai Hulu	-	-	-
Ketungau Hilir	-	-	-
Ketungau Tengah	-	-	-
Ketungau Hulu	-	-	-
<b>Kabupaten Sintang</b>	<b>-</b>	<b>-</b>	<b>2</b>

Lanjutan Tabel/*Continued Table* 4.3.3

Kecamatan Subdistrict	Tanah Longsor/Landslide		
	2018	2019	2020
(1)	(8)	(9)	(10)
Serawai	-	-	4
Ambalau	-	-	-
Kayan Hulu	-	-	-
Sepauk	-	-	-
Tempunak	-	-	-
Sungai Tebelian	-	-	-
Sintang	-	-	-
Dedai	-	-	-
Kayan Hilir	-	-	-
Kelam Permai	-	-	-
Binjai Hulu	-	-	-
Ketungau Hilir	-	-	-
Ketungau Tengah	-	-	-
Ketungau Hulu	-	-	-
<b>Kabupaten Sintang</b>	<b>-</b>	<b>-</b>	<b>4</b>

Catatan/Note: ...

Sumber/Source: BPS, Pendataan Potensi Desa (Podes)

**Tabel 4.3.4** Jumlah Kejadian Bencana Alam Menurut Kecamatan di Kabupaten Sintang, 2020  
**Table** Number Natural Disaster Event by Subdistrict in Sintang Regency, 2020

Kecamatan Subdistrict	Banjir Flood	Gempa Bumi Earthquake	Tanah Longsor Landslide	Angin Puting Beliung Tornado
(1)	(2)	(3)	(4)	(5)
Serawai	1	-	-	-
Ambalau	1	-	-	-
Kayan Hulu	1	-	-	-
Sepauk	1	-	-	-
Tempunak	1	-	-	1
Sungai Tebelian	-	-	-	2
Sintang	3	-	5	-
Dedai	2	-	-	-
Kayan Hilir	1	-	-	-
Kelam Permai	-	-	-	-
Binjai Hulu	1	-	-	-
Ketungau Hilir	3	-	-	-
Ketungau Tengah	-	-	-	-
Ketungau Hulu	-	-	-	-
<b>Kabupaten Sintang</b>	<b>15</b>	<b>-</b>	<b>5</b>	<b>3</b>

Catatan/Note: ...

Sumber/Source: Badan Penanggulangan Bencana Daerah Kabupaten Sintang

**Tabel**  
**Table** 4.3.5

**Jumlah Korban Manusia yang Diakibatkan Bencana Alam Menurut Kecamatan di Kabupaten Sintang, 2020**  
**Number of Victims Due to Natural Disaster by Subdistrict in Sintang Regency, 2020**

Kecamatan Subdistrict	Meninggal dan Hilang Fatality and Missing	Banjir Flood	
		Luka-luka Casualty	Terdampak dan Mengungsi Affected and Evacuated
(1)	(2)	(3)	(4)
Serawai	-	-	1 618
Ambalau	-	-	26
Kayan Hulu	-	-	1 378
Sepauk	-	-	191
Tempunak	-	-	135
Sungai Tebelian	-	-	-
Sintang	-	-	101
Dedai	-	-	1 377
Kayan Hilir	-	-	791
Kelam Permai	-	-	-
Binjai Hulu	-	-	51
Ketungau Hilir	-	-	163
Ketungau Tengah	-	-	-
Ketungau Hulu	-	-	-
<b>Kabupaten Sintang</b>	<b>-</b>	<b>-</b>	<b>1 829</b>

Lanjutan Tabel/Continued Table 4.3.5

Kecamatan Subdistrict	Gempa Bumi Earthquake		
	Meninggal dan Hilang Fatality and Missing	Luka-luka Casualty	Terdampak dan Mengungsi Affected and Evacuated
(1)	(5)	(6)	(7)
Serawai	-	-	-
Ambalau	-	-	-
Kayan Hulu	-	-	-
Sepauk	-	-	-
Tempunak	-	-	-
Sungai Tebelian	-	-	-
Sintang	-	-	-
Dedai	-	-	-
Kayan Hilir	-	-	-
Kelam Permai	-	-	-
Binjai Hulu	-	-	-
Ketungau Hilir	-	-	-
Ketungau Tengah	-	-	-
Ketungau Hulu	-	-	-
<b>Kabupaten Sintang</b>	-	-	-



Lanjutan Tabel/*Continued Table* 4.3.5

Kecamatan <i>Subdistrict</i>	Tanah Longsor <i>Lanslide</i>		
	Meninggal dan Hilang <i>Fatality and Missing</i>	Luka-luka <i>Casualty</i>	Terdampak dan Mengungsi <i>Affected and Evacuated</i>
(1)	(8)	(9)	(10)
Serawai	-	-	-
Ambalau	-	-	-
Kayan Hulu	-	-	-
Sepauk	-	-	-
Tempunak	-	-	-
Sungai Tebelian	-	-	-
Sintang	-	-	19
Dedai	-	-	-
Kayan Hilir	-	-	-
Kelam Permai	-	-	-
Binjai Hulu	-	-	-
Ketungau Hilir	-	-	-
Ketungau Tengah	-	-	-
Ketungau Hulu	-	-	-
<b>Kabupaten Sintang</b>	-	-	<b>19</b>

Lanjutan Tabel/Continued Table 4.3.5

Kecamatan Subdistrict	Angin Puting Beliung Tornado		
	Meninggal dan Hilang Fatality and Missing	Luka-luka Casualty	Terdampak dan Mengungsi Affected and Evacuated
(1)	(8)	(9)	(10)
Serawai	-	-	-
Ambalau	-	-	-
Kayan Hulu	-	-	-
Sepauk	-	-	-
Tempunak	-	-	3
Sungai Tebelian	-	-	7
Sintang	-	-	-
Dedai	-	-	-
Kayan Hilir	-	-	-
Kelam Permai	-	-	-
Binjai Hulu	-	-	-
Ketungau Hilir	-	-	-
Ketungau Tengah	-	-	-
Ketungau Hulu	-	-	-
<b>Kabupaten Sintang</b>	<b>-</b>	<b>-</b>	<b>10</b>

Catatan/Note: ...

Sumber/Source: Badan Penanggulangan Bencana Daerah Kabupaten Sintang

**Tabel**  
**Table** 4.3.6

**Jumlah Kerusakan Rumah yang Diakibatkan Bencana Alam Menurut Kecamatan di Kabupaten Sintang, 2020**  
**Number of Damaged Houses Due to Natural Disaster by Subdistrict in Sintang Regency, 2020**

Kecamatan <i>Subdistrict</i>	Banjir		
	Rusak Berat <i>Severely Damaged</i>	Rusak Sedang <i>Damaged</i>	Rusak Ringan <i>Lightly Damaged</i>
(1)	(2)	(3)	(4)
Serawai	306	224	7
Ambalau	2	3	2
Kayan Hulu	298	113	45
Sepauk	44	11	7
Tempunak	-	32	12
Sungai Tebelian	-	-	-
Sintang	26	7	-
Dedai	202	216	37
Kayan Hilir	107	149	-
Kelam Permai	-	-	-
Binjai Hulu	9	4	-
Ketungau Hilir	36	9	8
Ketungau Tengah	-	-	-
Ketungau Hulu	-	-	-
<b>Kabupaten Sintang</b>	<b>1 030</b>	<b>768</b>	<b>118</b>

Catatan/Note: ...

Sumber/Source: Badan Penanggulangan Bencana Daerah Kabupaten Sintang

Kecamatan <i>Subdistrict</i>	Puting Beliung		
	Rusak Berat <i>Severely Damaged</i>	Rusak Sedang <i>Damaged</i>	Rusak Ringan <i>Lightly Damaged</i>
(1)	(2)	(3)	(4)
Serawai	-	-	-
Ambalau	-	-	-
Kayan Hulu	-	-	-
Sepauk	-	-	-
Tempunak	1	-	-
Sungai Tebelian	2	-	-
Sintang	-	-	-
Dedai	-	-	-
Kayan Hilir	-	-	-
Kelam Permai	-	-	-
Binjai Hulu	-	-	-
Ketungau Hilir	-	-	-
Ketungau Tengah	-	-	-
Ketungau Hulu	-	-	-
<b>Kabupaten Sintang</b>	<b>3</b>	-	-

Catatan/Note: ...

Sumber/Source: Badan Penanggulangan Bencana Daerah Kabupaten Sintang

**Tabel**  
**Table** 4.3.7

**Jumlah Jemaah Haji yang Diberangkatkan<sup>1</sup> ke Tanah Suci Mekah Menurut Kecamatan di Kabupaten Sintang, 2018-2020**

**Number of Hajj Pilgrims Departured<sup>1</sup> by Subdistrict in Sintang Regency, 2018-2020**

Kecamatan Subdistrict	2018	2019	2020
(1)	(2)	(3)	(4)
Serawai	1	2	3
Ambalau	-	-	-
Kayan Hulu	-	1	1
Sepauk	5	14	34
Tempunak	11	6	21
Sungai Tebelian	24	13	64
Sintang	82	76	149
Dedai	11	16	34
Kayan Hilir	-	1	1
Kelam Permai	2	8	12
Binjai Hulu	5	15	34
Ketungau Hilir	-	2	4
Ketungau Tengah	-	-	-
Ketungau Hulu	-	-	2
<b>Kabupaten Sintang</b>	<b>141</b>	<b>154</b>	<b>359</b>

Catatan/Note: <sup>1</sup> Melalui Kementerian Agama / Managed by Ministry of Religious Affairs  
 Sumber/Source: Kementerian Agama Kabupaten Sintang

**Tabel 4.3.8** **Nikah, Talak dan Cerai, serta Rujuk Menurut Kecamatan di Kabupaten Sintang, 2020**  
**Number of Marriage, Divorce, and Reconciliation in Sintang Regency, 2020**

Kecamatan Subdistrict	Nikah Marriage	Cerai Divorce	
		Cerai Talak Divorce by Talak	Cerai Gugat Divorce by Petition
(1)	(2)	(3)	(4)
Serawai	84	1	1
Ambalau	20	-	-
Kayan Hulu	32	-	-
Sepauk	286	4	10
Tempunak	208	5	21
Sungai Tebelian	203	11	32
Sintang	445	51	92
Dedai	-	11	18
Kayan Hilir	26	-	3
Kelam Permai	56	4	9
Binjai Hulu	72	7	10
Ketungau Hilir	15	-	2
Ketungau Tengah	21	1	-
Ketungau Hulu	20	1	2
<b>Kabupaten Sintang</b>	<b>1 488</b>	<b>96</b>	<b>200</b>

Catatan/Note: ...

Sumber/Source: Kementerian Agama Kab. Sintang & Pengadilan Agama Kab. Sintang

**Tabel 4.3.9** Jumlah Perceraian Menurut Kecamatan dan Faktornya di Kabupaten Sintang, 2020  
*Number of Divorces by Subdistrict and Factors in Sintang Regency, 2020*

Kecamatan Subdistrict	Zina Adultery	Kekerasan Dalam Rumah Tangga Abuse	Judi Gambling	Meninggalkan Salah Satu Pihak Spousal Adandonment
(1)	(2)	(3)	(4)	(5)
Serawai	-	-	-	-
Ambalau	-	-	-	-
Kayan Hulu	-	-	-	-
Sepauk	-	-	-	2
Tempunak	-	1	1	6
Sungai Tebelian	-	-	1	9
Sintang	-	2	2	14
Dedai	-	-	-	3
Kayan Hilir	-	-	-	-
Kelam Permai	-	-	-	4
Binjai Hulu	-	-	-	3
Ketungau Hilir	-	-	-	-
Ketungau Tengah	-	-	-	-
Ketungau Hulu	-	-	-	-
<b>Kabupaten Sintang</b>	<b>-</b>	<b>3</b>	<b>4</b>	<b>41</b>

Lanjutan Tabel/*Continued Table* 4.3.9

<b>Kecamatan Subdistrict</b>	<b>Perselisihan Terus Menerus Constant Arguing</b>	<b>Masalah Ekonomi Financial Problems</b>	<b>Lain-lain Others</b>
(1)	(6)	(7)	(8)
Serawai	2	-	-
Ambalau	-	-	-
Kayan Hulu	-	-	-
Sepauk	10	2	-
Tempunak	16	1	-
Sungai Tebelian	20	5	-
Sintang	109	15	2
Dedai	23	3	-
Kayan Hilir	3	-	-
Kelam Permai	5	3	1
Binjai Hulu	12	2	-
Ketungau Hilir	2	-	-
Ketungau Tengah	1	-	-
Ketungau Hulu	3	-	-
<b>Kabupaten Sintang</b>	<b>206</b>	<b>31</b>	<b>3</b>

Catatan/*Note*:

...

Sumber/*Source*:

Pengadilan Agama Kabupaten Sintang



**Tabel**  
**Table** 4.3.10

**Umur Rata-Rata Nikah Bagi Umat Islam di Kabupaten Sintang, 2020**  
*The Average of Marriage for Muslim in Sintang Regency, 2020*

Kecamatan Subdistrict	Umur					Jumlah
	Dibawah 18	19-21	22-30	31 - 40	40 Keatas	
(1)	(2)	(3)	(4)	(5)	(6)	(7)
Serawai	-	28	48	5	3	84
Ambalau	-	9	9	1	1	20
Kayan Hulu	-	16	14	2	-	32
Sepauk	14	95	134	27	16	286
Tempunak	11	61	90	36	10	208
Sungai Tebelian	22	70	66	35	10	203
Sintang	11	67	276	72	19	445
Dedai	15	78	122	30	21	266
Kayan Hilir	-	7	11	2	6	26
Kelam Permai	3	18	30	4	1	56
Binjai Hulu	20	46	62	11	5	144
Ketungau Hilir	2	6	13	5	4	30
Ketungau Tengah	1	9	19	7	6	42
Ketungau Hulu	-	17	18	4	1	40
<b>Kabupaten Sintang</b>	<b>99</b>	<b>527</b>	<b>912</b>	<b>241</b>	<b>103</b>	<b>1 882</b>

Catatan/Note: ....

Sumber/Source: Kementerian Agama Kabupaten Sintang

**Tabel** 4.3.11 **Jumlah Penerima Bantuan (Kepala Keluarga) dan Anggaran Bantuan Sosial Pangan Menurut Kecamatan di Kabupaten Sintang, 2020**  
**Number of Aid Recipient (Head of Household) and Food Social Assistance Budget by Subdistrict in Sintang Regency, 2020**

Kecamatan Subdistrict	Jumlah Penerima Bantuan (kepala keluarga) Number of Aid Recipient (head of household)		Jumlah Anggaran (ribu rupiah) Budget Amount (thousand rupiahs)	
	Rencana Planning	Realisasi Realization	Rencana Planning	Realisasi Realization
(1)	(2)	(3)	(4)	(5)
Serawai	18 066	2 489	3 613 200 000	497 800 000
Ambalau	14 335	1 983	2 867 000 000	396 600 000
Kayan Hulu	11 119	1 532	2 223 800 000	306 400 000
Sepauk	18 944	2 798	3 788 800 000	559 600 000
Tempunak	8 574	1 260	1 714 800 000	252 000 000
Sungai Tebelian	10 001	1 276	2 000 200 000	255 200 000
Sintang	7 593	711	1 518 600 000	142 200 000
Dedai	10 994	1 756	2 198 800 000	351 200 000
Kayan Hilir	18 235	2 947	3 647 000 000	589 400 000
Kelam Permai	10 830	1 802	2 166 000 000	360 400 000
Binjai Hulu	6 500	869	1 300 000 000	351 200 000
Ketungau Hilir	11 920	2 006	2 348 000 000	401 200 000
Ketungau Tengah	15 451	2 401	3 090 200 000	480 200 000
Ketungau Hulu	14 460	2 379	2 892 000 000	475 800 000
<b>Kabupaten Sintang</b>	<b>177 022</b>	<b>26 209</b>	<b>35 404 400 000</b>	<b>5 241 800 000</b>

Catatan/Note: ...

Sumber/Source: Dinas Sosial Kabupaten Sintang

**Tabel**  
**Table** 4.3.12

**Banyaknya Keluarga Miskin, Masyarakat Terasing, dan Wanita Rawan Sosial Ekonomi di Kabupaten Sintang, 2020**  
**Number of Poor Family, Isolated People, and Anxious Social Economics Women in Sintang Regency, 2020**

Kecamatan Subdistrict	Keluarga Miskin Poor Family	Masyarakat Terasing Isolated People	Wanita Rawan Sosial Ekonomi Anxious Social Economics Women
(1)	(2)	(3)	(4)
Serawai	18 066	-	1 946
Ambalau	14 335	-	1 516
Kayan Hulu	11 119	42	1 393
Sepauk	18 944	-	1 631
Tempunak	8 574	-	719
Sungai Tebelian	10 001	-	713
Sintang	7 593	-	498
Dedai	10 994	-	1 074
Kayan Hilir	18 235	-	2 075
Kelam Permai	10 830	-	945
Binjai Hulu	6 500	-	503
Ketungau Hilir	11 920	-	1 381
Ketungau Tengah	15 451	-	2 103
Ketungau Hulu	14 460	-	1 611
<b>Kabupaten Sintang</b>	<b>177 022</b>	<b>42</b>	<b>18 078</b>

Catatan/Note: ...

Sumber/Source: Dinas Sosial Kabupaten Sintang

**Tabel 4.3.13** Banyaknya Penyandang Masalah Kesejahteraan Sosial (PMKS) di Kabupaten Sintang, 2020  
**Number of Person Who Have Prosperity Issue in Sintang Regency, 2020**

Kecamatan Subdistrict	Penyandang Cacat			Lansia Tidak Potensial	Ex. Orang Dengan Kejiwaan (ODK)
	Tubuh	Mental	Ganda		
(1)	(2)	(3)	(4)	(5)	(6)
Serawai	5	1	-	139	124
Ambalau	22	2	-	191	26
Kayan Hulu	-	-	-	15	139
Sepauk	41	-	15	1 452	83
Tempunak	-	-	-	109	42
Sungai Tebelian	128	31	15	116	50
Sintang	28	9	3	16	68
Dedai	28	6	1	470	116
Kayan Hilir	165	41	12	63	67
Kelam Permai	52	12	4	-	30
Binjai Hulu	18	-	1	67	20
Ketungau Hilir	20	9	-	3	85
Ketungau Tengah	2	-	-	133	45
Ketungau Hulu	-	-	-	81	23
<b>Kabupaten Sintang</b>	<b>509</b>	<b>111</b>	<b>51</b>	<b>2 855</b>	<b>918</b>

Lanjutan Tabel/Continued Table 4.3.13

Kecamatan Subdistrict	Eks Napi	Korban Narkotika	Komunitas Adat Terpencil (KK)	Tuna Susila	
				WTS	Waria
(1)	(7)	(8)	(9)	(10)	(11)
Serawai	5	-	-	-	-
Ambalau	4	-	-	-	-
Kayan Hulu	1	-	42	-	-
Sepauk	4	-	-	1	3
Tempunak	1	-	-	1	-
Sungai Tebelian	3	-	-	-	10
Sintang	15	10	-	55	8
Dedai	2	1	-	-	13
Kayan Hilir	1	-	-	-	-
Kelam Permai	-	-	-	-	4
Binjai Hulu	1	-	-	-	-
Ketungau Hilir	1	-	-	-	-
Ketungau Tengah	-	-	-	-	-
Ketungau Hulu	1	-	-	-	-
<b>Kabupaten Sintang</b>	<b>39</b>	<b>11</b>	<b>42</b>	<b>57</b>	<b>38</b>

Catatan/Note: ...

Sumber/Source: Dinas Sosial Kabupaten Sintang

#### 4.4 KEMISKINAN POVERTY

**Tabel 4.4.1** **Garis Kemiskinan, Jumlah, dan Persentase Penduduk Miskin di Kabupaten Sintang, 2016–2020**  
*Poverty Line, Number, and Percentage of Poor People in Sintang Regency/Municipality, 2016–2020*

Tahun Year	Garis Kemiskinan (rupiah/kapita/bulan) Poverty Line (rupiah/capita/month)	Jumlah Penduduk Miskin (ribu) Number of Poor People (thousand)	Persentase Penduduk Miskin Percentage of Poor People
(1)	(2)	(3)	(4)
2016	446 381	40,36	10,07
2017	477 604	41,46	10,20
2018	551 704	42,65	10,35
2019	556 885	40,30	9,65
2020	573 128	39,19	9,27

Catatan/Note: ...

Sumber/Source: BPS, Survei Sosial Ekonomi Nasional Maret/BPS-Statistics Indonesia, March National Socioeconomic Survey

**Tabel**  
**Table** 4.4.2

**Indeks Kedalaman Kemiskinan dan Indeks Keparahan Kemiskinan di Kabupaten Sintang, 2016–2020**  
**Poverty Gap Index and Poverty Severity Index in Sintang Regency/Municipality, 2016–2020**

<b>Tahun</b> <b>Year</b>	<b>Indeks Kedalaman Kemiskinan</b> <b>Poverty Gap Index</b>	<b>Indeks Keparahan Kemiskinan</b> <b>Poverty Severity Index</b>
(1)	(2)	(3)
2016	1,24	0,26
2017	1,49	0,34
2018	2,16	0,58
2019	1,32	0,26
2020	1,03	0,19

Catatan/Note:

...

Sumber/Source:

BPS, Survei Sosial Ekonomi Nasional Maret/BPS-Statistics Indonesia, March National Socioeconomic Survey

#### 4.5 KELUARGA BERENCANA FAMILY PLANNING PROGRAM

**Tabel 4.5.1** Target dan Realisasi Pencapaian Akseptor KB Baru di Kabupaten Sintang, 2020  
*Target and Realization of Current FP Acceptor in Sintang Regency, 2020*

Kecamatan Subdistrict	Target Target	Realisasi Realization	Persentase Terhadap Target Target Percentage
(1)	(2)	(3)	(4)
Serawai	753	321	42,63
Ambalau	289	66	22,84
Kayan Hulu	376	128	34,04
Sepauk	1 558	563	36,14
Tempunak	822	338	41,12
Sungai Tebelian	634	277	43,69
Sintang	2 921	1 263	43,24
Dedai	1 005	259	25,77
Kayan Hilir	589	266	45,16
Kelam Permai	657	362	55,10
Binjai Hulu	929	327	35,20
Ketungau Hilir	523	170	32,50
Ketungau Tengah	745	228	30,60
Ketungau Hulu	810	377	46,54
<b>Kabupaten Sintang</b>	<b>12 611</b>	<b>4 945</b>	<b>39,21</b>

Catatan/Note: ...

Sumber/Source: DKBP3A Kabupaten Sintang



**Tabel**  
**Table** 4.5.2

**Pencapaian Akseptor KB Baru Menurut Jenis Kontrasepsi  
di Kabupaten Sintang, 2020**  
*Realization of Current FP Acceptor by Contraceptical  
Methods in Sintang Regency, 2020*

Kecamatan Subdistrict	Jenis Kontrasepsi / Contraceptical Methods						
	IUD	KP	KW	IMPL	STK	PIL	KDM
(1)	(2)	(3)	(4)	(5)	(6)	(7)	(8)
Serawai	-	2	244	4	174	143	-
Ambalau	-	-	-	13	42	11	-
Kayan Hulu	-	-	-	4	90	15	19
Sepauk	7	-	-	76	310	165	5
Tempunak	1	-	-	13	247	75	2
Sungai Tebelian	9	-	-	17	196	52	3
Sintang	131	-	-	46	708	113	19
Dedai	16	-	-	4	186	52	1
Kayan Hilir	-	-	-	25	155	86	-
Kelam Permai	6	-	-	14	189	153	-
Binjai Hulu	60	-	-	91	96	58	22
Ketungau Hilir	-	-	-	14	106	48	2
Ketungau Tengah	1	-	-	38	92	97	-
Ketungau Hulu	1	-	-	10	275	91	-
<b>Kabupaten Sintang</b>	<b>232</b>	<b>2</b>	<b>244</b>	<b>369</b>	<b>2 866</b>	<b>1 159</b>	<b>73</b>

Catatan/Note: ...

Sumber/Source: DKBP3A Kabupaten Sintang

**Tabel 4.5.3** Pencapaian Akseptor KB Aktif Menurut Jenis Kontrasepsi di Kabupaten Sintang, 2020  
**Table 4.5.3** Realization of Active FP Acceptor by Contraceptical Methods in Sintang Regency, 2020

Kecamatan Subdistrict	Jenis Kontrasepsi / Contraceptical Methods						
	IUD	KP	KW	IMPL	STK	PIL	KDM
(1)	(2)	(3)	(4)	(5)	(6)	(7)	(8)
Serawai	5	-	20	427	2 108	1 756	4
Ambalau	48	-	18	308	190	1 354	92
Kayan Hulu	8	70	7	145	1 107	1 613	45
Sepauk	161	8	51	889	4 213	2 504	20
Tempunak	115	1	30	407	2 345	1 087	59
Sungai Tebelian	373	31	51	360	2 106	1 526	92
Sintang	1 510	26	696	312	4 110	3 333	248
Dedai	114	10	7	269	2 564	1 497	10
Kayan Hilir	12	2	7	344	2 460	1 613	60
Kelam Permai	73	14	45	46	1 284	1 346	24
Binjai Hulu	280	8	21	350	541	499	144
Ketungau Hilir	9	3	15	40	1 856	1 519	12
Ketungau Tengah	140	8	20	254	2 635	2 903	69
Ketungau Hulu	29	5	6	180	699	1 453	4
<b>Kabupaten Sintang</b>	<b>2 877</b>	<b>186</b>	<b>994</b>	<b>4 341</b>	<b>28 218</b>	<b>24 003</b>	<b>883</b>

Catatan/Note: ...

Sumber/Source: DKBP3A Kabupaten Sintang

**Tabel 4.5.4** Perbandingan Peserta KB Aktif Terhadap Pasangan Usia Subur di Kabupaten Sintang, 2020  
*Ratio of Fertile Married Couple (FMC) and Active FP in Sintang Regency, 2020*

Kecamatan Subdistrict	Pasangan Usia Subur FMC	KB Aktif Active FP	Persentase Percentage
(1)	(2)	(3)	(4)
Serawai	4 739	4 320	91,16
Ambalau	3 109	2 010	64,65
Kayan Hulu	3 820	2 995	78,40
Sepauk	10 351	7 856	75,90
Tempunak	5 801	4 044	69,71
Sungai Tebelian	6 444	4 539	70,44
Sintang	10 999	10 235	93,05
Dedai	6 126	4 471	72,98
Kayan Hilir	5 385	4 498	83,53
Kelam Permai	3 450	2 832	82,09
Binjai Hulu	2 928	1 843	62,94
Ketungau Hilir	4 313	3 454	80,08
Ketungau Tengah	8 826	6 029	68,31
Ketungau Hulu	3 609	2 376	65,84
<b>Kabupaten Sintang</b>	<b>79 900</b>	<b>61 502</b>	<b>76,97</b>

Catatan/Note: ...

Sumber/Source: DKBP3A Kabupaten Sintang

**Tabel 4.5.5** Banyaknya Sarana Pelayanan KB Nasional di Kabupaten Sintang, 2019  
**Table 4.5.5** Number of Facility Family Planning Service in Sintang Regency, 2019

Kecamatan Subdistrict	KKB	PPKB	Kelompok Akseptor	Jumlah Total
(1)	(2)	(3)	(4)	(5)
Serawai	1	-	1	2
Ambalau	1	-	12	13
Kayan Hulu	1	2	10	13
Sepauk	1	3	17	21
Tempunak	2	3	3	8
Sungai Tebelian	1	2	13	16
Sintang	8	4	5	17
Dedai	2	2	12	16
Kayan Hilir	1	2	1	4
Kelam Permai	2	3	1	6
Binjai Hulu	1	2	-	3
Ketungau Hilir	2	2	2	6
Ketungau Tengah	1	1	2	4
Ketungau Hulu	1	1	1	3
<b>Kabupaten Sintang</b>	<b>25</b>	<b>27</b>	<b>80</b>	<b>132</b>

Catatan/Note: ...

Sumber/Source: DKBP3A Kabupaten Sintang

#### 4.6 KRIMINALITAS CRIME

**Tabel**  
**Table** 4.6.1

**Jumlah Tindak Pidana, Resiko Penduduk Terjadi Tindak Pidana per 100.000 Penduduk, Persentase Penyelesaian Tindak Pidana, dan Selang Waktu Terjadinya Tindak Pidana Menurut Kecamatan di Kabupaten Sintang, 2020**  
*Crime Total, Crime Rate per 100.000 Population, Clearance Rate, and Crime Clock by Subdistrict in Sintang Regency, 2020*

Kecamatan Subdistrict	Jumlah Tindak Pidana Crime Total	Resiko Terjadi Tindak Pidana per 100.000 Penduduk Crime Rate per 100.000 Population	Persentase Penyelesaian Clearance Rate	Selang Waktu Terjadi Tindak Pidana Crime Clock
(1)	(2)	(3)	(4)	(5)
Serawai	1	4,2	100	8 784 Jam 0' 0,0"
Ambalau	2	14,7	50	4 392 Jam 0' 0,0"
Kayan Hulu	1	4,2	200	8 784 Jam 0' 0,0"
Sepauk	5	9,4	80	1 765 Jam 4' 6,8"
Tempunak	4	13,4	100	2 196 Jam 0' 0,0"
Sungai Tebelian	8	24,8	125	1 098 Jam 0' 0,0"
Sintang	158	199,1	89,87	55 Jam 3' 6,6"
Dedai	-	-	-	-
Kayan Hilir	1	3,8	200	8 784 Jam 0' 0,0"
Kelam Permai	3	18	100	2 196 Jam 0' 0,0"
Binjai Hulu	4	30,5	100	2 196 Jam 0' 0,0"
Ketungau Hilir	3	13,2	33,33	2 928 Jam 0' 0,0"
Ketungau Tengah	4	12,8	75	2 196 Jam 0' 0,0"
Ketungau Hulu	3	13,3	100	2 928 Jam 0' 0,0"

Catatan/Note: ...

Sumber/Source: Kepolisian Resor Sintang

**Tabel 4.6.2**      **Sepuluh Tindak Pidana Terbesar Menurut Jenis Tindak Pidana di Kabupaten Sintang, 2020**  
***The Ten Greatest Crminal Acts by Type of Crime in Sintang Regency, 2020***

<b>Tindak Pidana Terbesar</b> <b><i>Greatest Type of Crime</i></b>	<b>Jumlah</b> <b><i>Total</i></b>
<b>(1)</b>	<b>(2)</b>
1. NARKOBA	43
2. PENGANIAYAAN BIASA	30
3. CURAT	28
4. CURANMOR	18
5. PENGGELAPAN	14
6. PENIPUAN	11
7. UU PERLINDUNGAN	10
8. KDRT	8
9. PERBUATAN CABUL	8
10. PERJUDIAN	4

Catatan/Note: ...

Sumber/Source:      Kepolisian Resor Sintang

**Tabel**  
**Table** 4.6.3

**Jumlah Pelaku Kriminal Berdasarkan Jenis Kelamin di  
Kabupaten Sintang, 2018-2020**  
*Number of Criminal by Sex in Sintang Regency, 2017-2019*

Tahun	Pelaku Kriminal		Jumlah Total
	Laki-laki	Perempuan	
(1)	(2)	(3)	(4)
2018	279	14	293
2019	226	7	233
2020	207	9	216

Catatan/Note:

...

Sumber/Source:

Kepolisian Resor Sintang





**BAB**

Chapter

**05**

# Pertanian, Kehutanan, Perternakan & Perikanan

*Agriculture, Forestry, Livestock, & Fishery*




Produksi

**KELAPA SAWIT**  
di Kab. **SINTANG**

*Production of Oil Palm in Sintang Regency*

**323.703,89** ton





**PENJELASAN TEKNIS**

**TECHNICAL NOTES**

- |  |  |
|--|--|
| <ol style="list-style-type: none"> <li>1. Tanaman sayuran semusim adalah tanaman sumber vitamin, garam mineral dan lain-lain yang dikonsumsi dari bagian tanaman yang berupa daun, bunga, buah, dan umbinya, yang berumur kurang dari satu tahun.</li> <li>2. Tanaman buah-buahan semusim adalah tanaman sumber vitamin, garam mineral, dan lain-lain yang dikonsumsi dari bagian tanaman yang berupa buah, berumur kurang dari satu tahun, tidak berbentuk pohon/rumpun tetapi menjalar dan berbatang lunak.</li> <li>3. Tanaman buah-buahan tahunan adalah tanaman sumber vitamin, garam mineral, dan lain-lain yang dikonsumsi dari bagian tanaman yang berupa buah dan merupakan tanaman tahunan</li> <li>4. Tanaman sayuran tahunan adalah tanaman sumber vitamin, garam mineral, dan lain-lain yang dikonsumsi dari bagian tanaman yang berupa daun dan atau buah yang berumur lebih dari satu tahun.</li> <li>5. Tanaman biofarmaka adalah tanaman yang bermanfaat untuk obat-obatan, kosmetik, dan kesehatan yang dikonsumsi atau digunakan dari bagian-bagian tanaman seperti daun, batang, buah, umbi (rimpang) ataupun akar.</li> </ol> | <ol style="list-style-type: none"> <li>1. <i>Seasonal vegetable plants are plants which are the sources of vitamin, mineral salt, etc, consumed from the part of the plant in the form of leaf, flower, fruit, and root with the age of less than one year.</i></li> <li>2. <i>Seasonal fruit plants are plants which are the sources of vitamin, mineral salt, etc, consumed from the part of the plant in the form of fruits. These plants are creeps with the age of less than one year.</i></li> <li>3. <i>Annual fruit plants are plants which are the sources of vitamin, contained mineral salt, etc, consumed from the part of plant in the form of fruit and more than one year of age.</i></li> <li>4. <i>Annual vegetable plants are plants which are the sources of vitamin, contained mineral salt, etc, consumed from the part of the plant in the form of vegetable and more than one year of age.</i></li> <li>5. <i>Medicinal plants are plants which are useful for medicine. It is consumed from part of the plant such as leaf, flower, fruit, tuber, and root.</i></li> </ol> |
|--|--|

6. Tanaman hias adalah tanaman yang mempunyai nilai keindahan baik bentuk, warna daun, tajuk maupun bunganya, sering digunakan untuk penghias pekarangan dan lain sebagainya.
  7. Luas panen tanaman hortikultura adalah luas tanaman sayuran, buahbuahan, biofarmaka, dan tanaman hias yang diambil hasilnya/dipanen pada periode pelaporan.
  8. Luas panen untuk tanaman sayuran adalah luas tanaman yang dipanen sekaligus/habis/dibongkar dan luas tanaman yang dipanen berkali-kali (lebih dari satu kali)/belum habis.
  9. Penghitungan luas tanaman perkebunan besar adalah pada keadaan akhir tahun dan tidak termasuk yang luasnya kurang dari 5 hektar.
  10. Kawasan hutan adalah wilayah tertentu yang berupa hutan, yang ditunjuk dan atau ditetapkan oleh pemerintah untuk dipertahankan keberadaannya sebagai hutan tetap. Hal ini untuk menjamin kepastian hukum mengenai status kawasan hutan, letak batas dan luas suatu wilayah tertentu yang sudah ditunjuk menjadi kawasan hutan tetap.
6. *Ornamental plants are plants which have a beauty value, either in shape, colour of leaf or crown of flower, and they are often used as a yard decorator.*
  7. *Harvested area of horticulture is area which vegetable, fruit, medicinal and ornamental plant of crop harvested during the period of report.*
  8. *Harvested area of vegetables is area of entirely plant harvested/demolished and plant harvested several times/undemolished.*
  9. *Planted areas of estates refer to condition at the end of the year, and exclude areas less than 5 hectares.*
  10. *Forest Area is a specific territory of forest ecosystem determined and or decided by the government as a permanent forest. Such decision is important to maintain the size of forest area and to ensure its legitimation and boundary demarcation of permanent forest.*

11. Kawasan hutan adalah wilayah tertentu yang berupa hutan, yang ditunjuk dan atau ditetapkan oleh pemerintah untuk dipertahankan keberadaannya sebagai hutan tetap. Hal ini untuk menjamin kepastian hukum mengenai status kawasan hutan, letak batas dan luas suatu wilayah tertentu yang sudah ditunjuk menjadi kawasan hutan tetap.
  12. Hutan Lindung adalah kawasan hutan yang mempunyai fungsi pokok sebagai perlindungan sistem penyangga kehidupan untuk mengatur tata air, mencegah banjir, mengendalikan erosi, mencegah intrusi air laut, dan memelihara kesuburan tanah.
  13. Hutan Produksi adalah kawasan hutan yang mempunyai fungsi pokok memproduksi hasil hutan. Hutan produksi terdiri dari Hutan Produksi Tetap (HP), Hutan Produksi Terbatas
  14. Rumah Tangga Perikanan Tangkap adalah rumah tangga yang melakukan kegiatan penangkapan ikan/binatang air lainnya/tanaman air dengan tujuan sebagian/seluruh hasilnya untuk dijual.
  15. Rumah Tangga Perikanan Budidaya adalah rumah tangga yang melakukan kegiatan budidaya ikan/binatang air lainnya/tanaman air dengan tujuan sebagian/seluruh hasilnya untuk dijual.
11. *Forest Area is a specific territory of forest ecosystem determined and or decided by the government as a permanent forest. Such decision is important to maintain the size of forest area and to ensure its legitimation and boundary demarcation of permanent forest.*
  12. *A Nature Conservation area is a specific terrestrial or aquatic area whose main function is to serve life support system and preserve diversity of plant and animal species, as well as to provide a sustainable utilization of living resources and their ecosystems.*
  13. *Production Forest is a forest area designated mainly to promote sustainable forest production.*
  14. *A capture fishery household is a household conducting activities in catching fishes/other aquatic animals/aquatic plants, for which the products are wholly or partly to be sold.*
  15. *An aquaculture fishery household is a household conducting activities in culturing fishes/other uatic animals/aquatic plants, for which the products are wholly or partly to be sold. different types of arameters.*



**ULASAN**

Struktur perekonomian Indonesia telah bergeser dari sektor pertanian ke sektor industri. Walaupun demikian, sektor pertanian masih mempunyai peranan penting dalam pembangunan ekonomi. Hal ini disebabkan karena selain untuk memenuhi kebutuhan pangan masyarakat, banyak juga sebagai penyedia bahan baku untuk keperluan industri. Oleh sebab itu, pemerintah selalu berusaha untuk meningkatkan produksi pertanian karena diharapkan akan meningkatkan perekonomian masyarakat dan akan memacu pertumbuhan ekonomi daerah.

Pada tahun 2020, tanaman sayur-sayuran dan buah-buahan yang mempunyai jumlah produksi terbesar adalah ketimun, yaitu sebesar 1.234,4 ton, kemudian kacang panjang yaitu sebesar 798,6 ton, dan cabai rawit sebesar 788,7 ton. Selain itu masih terdapat sayuran dan buah-buahan lain yaitu, semangka, terung, kangkung, bayam, petsai (sawi), tomat, buncis, dan cabai besar.

Hasil perkebunan yang diutamakan untuk menunjang keperluan industri yaitu tanaman karet dan kelapa sawit. Peningkatan produksi tanaman karet diusahakan melalui pola tanaman pengembangan Perkebunan Inti Rakyat dan Swadaya.

**DESCRIPTION**

*Indonesia's economic structure has shifted from agricultural sector to industrial sector. However, the agricultural sector still has an important role in economic development. This is because in addition to fulfill the food needs of the society, many also provide raw materials for industrial purposes. Therefore, the government is always trying to increase agricultural production because it is expected to improve the society's economy and will spur regional economic growth.*

*In 2020, the vegetable and fruit plants that had the largest amount of production were cucumbers, amounting to 1,234.4 tons, then string beans amounting to 798.6 tons, and cayenne pepper, amounting to 788.7 tons. In addition there are still another vegetables and fruit plants, such as watermelon, eggplant, water spinach, spinach, mustard greens, tomato, bean, and pepper.*

*Estate crops that are preferred for supporting industrial needs are rubber and oil palm. Increased production of rubber is cultivated through the development of crop patterns and Governmental NES.*

Pada tahun 2020 produksi tanaman karet sebesar 39.267 ton. Untuk tanaman perkebunan kelapa sawit, produksi selama tahun 2020 adalah sebanyak 323.703,89 ton.

Populasi ternak dibedakan menurut jenis ternaknya yaitu ternak besar, ternak kecil dan unggas. Populasi ternak terbesar pada tahun 2020 yaitu babi berjumlah 67.505 ekor, setelah itu sapi berjumlah 6.756 ekor. Selain itu, terdapat 3.363 ekor kambing dan 96 ekor kerbau. Sedangkan, unggas terdiri dari ayam dan itik. Ternak ayam terdiri dari ayam ras dan ayam buras masing-masing populasinya sebesar 2.640.368 ekor dan 475.565 ekor, sedangkan itik populasinya sebesar 6.239 ekor.

Subsektor perikanan dibagi menjadi 2 yaitu perairan umum dan budidaya. Produksi keduanya pada tahun 2020 mencapai 2.718,16 ton, yang terdiri dari produksi perikanan budidaya adalah 1.885,10 ton sedangkan produksi perikanan dari perairan umum adalah 833,06 ton.

*In 2020 the production of rubber was 39,267 tons. For palm oil plantation, its production in 2020 was 323,703.89 tons.*

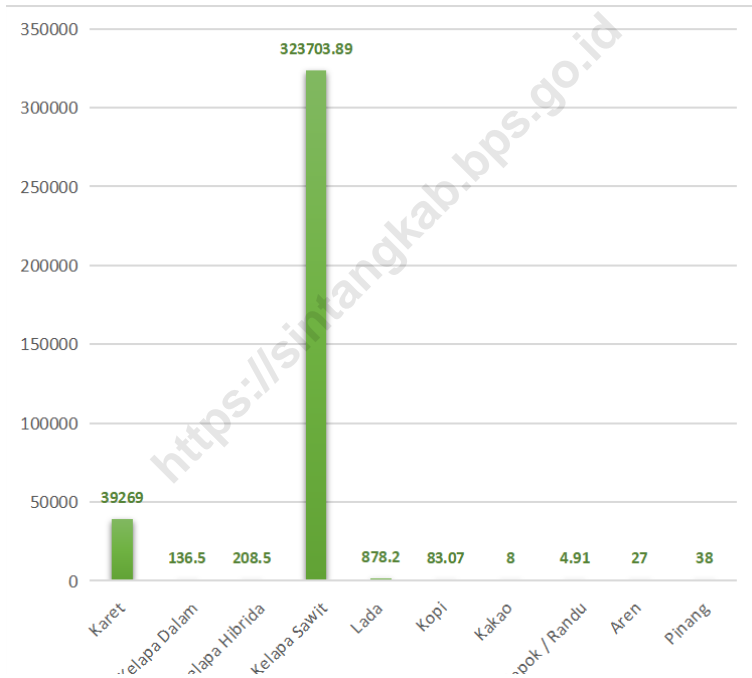
*Livestock population is distinguished by the type of livestock which are large livestock, small livestock and poultry. The largest livestock population in 2020 was pig which amounted to 67,505 pigs, and cows which amounted to 6,756 cows. Beside that, there were 3,363 goats and 96 buffaloes. While the poultry consists of fowl and duck. Fowl is consisted of broiler fowl and country fowl which its population were 2,640,368 and 475,565. Meanwhile the population of duck was 6,239.*

*Fishery subsector is divided into 2 subsectors. There are inland open water and aquaculture. In 2020, the production of both sectors are 2,718.16 tons, which consisted of aquaculture production of 1,885.10 tons while fishery production from inland open water is 83306 tons.*



**Gambar** 5.1  
**Figures**

**Produksi Tanaman Perkebunan di Kabupaten Sintang, 2020**  
**Production of Estate Crop in Sintang Regency, 2020**



Sumber/Source : Dinas Pertanian dan Perkebunan Kabupaten Sintang



## 5.1 HORTIKULTURA HORTICULTURE

**Tabel** 5.1.1 **Luas Panen Tanaman Sayuran Menurut Kecamatan dan Jenis Tanaman di Kabupaten Sintang (ha), 2019 dan 2020**  
*Harvested Area of Vegetables by Subdistrict and Kind of Plant in Sintang Regency (ha), 2019 and 2020*

Kecamatan Subdistrict	Bawang Merah Shallot		Cabai Chili <sup>1</sup>	
	2019	2020	2019	2020
(1)	(2)	(3)	(4)	(5)
Serawai	-	-	2	3
Ambalau	-	-	4	3
Kayan Hulu	-	-	9	-
Sepauk	2	5	11	13
Tempunak	1	4	12	27
Sungai Tebelian	-	1	22	30
Sintang	1	-	25	21
Dedai	1	1	13	-
Kayan Hilir	-	-	111	32
Kelam Permai	-	-	16	13
Binjai Hulu	-	1	20	10
Ketungau Hilir	-	-	2	3
Ketungau Tengah	-	-	6	6
Ketungau Hulu	-	-	35	40
<b>Kabupaten Sintang</b>	<b>5</b>	<b>12</b>	<b>288</b>	<b>201</b>

Lanjutan Tabel/*Continued Table* 5.1.1

Kecamatan Subdistrict	Kentang Potato		Kubis Cabbage	
	2019	2020	2019	2020
(1)	(6)	(7)	(8)	(9)
Serawai	-	-	-	-
Ambalau	-	-	-	-
Kayan Hulu	-	-	-	-
Sepauk	-	-	-	-
Tempunak	-	-	-	-
Sungai Tebelian	-	-	-	-
Sintang	-	-	-	-
Dedai	-	-	-	-
Kayan Hilir	-	-	-	-
Kelam Permai	-	-	-	-
Binjai Hulu	-	-	-	-
Ketungau Hilir	-	-	-	-
Ketungau Tengah	-	-	-	-
Ketungau Hulu	-	-	2	-
<b>Kabupaten Sintang</b>	-	-	<b>2</b>	-

Lanjutan Tabel/*Continued Table* 5.1.1

Kecamatan Subdistrict	Petsai <i>Chinese Cabbage</i>		Tomat <i>Tomato</i>		Bawang Putih <i>Garlic</i>	
	2019	2020	2019	2020	2019	2020
(1)	(10)	(11)	(12)	(13)	(14)	(15)
Serawai	20	25	4	14	-	-
Ambalau	8	7	3	4	-	-
Kayan Hulu	26	52	-	-	-	-
Sepauk	33	12	6	4	-	-
Tempunak	6	33	11	6	-	-
Sungai Tebelian	24	23	1	8	-	-
Sintang	36	29	13	12	-	-
Dedai	1	-	-	1	-	-
Kayan Hilir	17	19	5	2	-	-
Kelam Permai	9	4	3	6	-	-
Binjai Hulu	24	17	5	3	-	-
Ketungau Hilir	-	1	-	-	-	-
Ketungau Tengah	-	-	7	8	-	-
Ketungau Hulu	69	45	10	6	-	-
<b>Kabupaten Sintang</b>	<b>273</b>	<b>267</b>	<b>68</b>	<b>74</b>	-	-

Catatan/*Note*: <sup>1</sup> Data meliputi cabai rawit dan cabai besar  
 Sumber/*Source*: Dinas Pertanian dan Perkebunan Kabupaten Sintang

**Tabel 5.1.2** **Produksi Tanaman Sayuran Menurut Kecamatan dan Jenis Tanaman di Kabupaten Sintang (ton), 2018 dan 2019**  
**Table 5.1.2** **Production of Vegetables by Subdistrict and Kind of Plant in Sintang Regency (ton), 2018 dan 2019**

Kecamatan Subdistrict	Bawang Merah Shallot		Cabai Chili	
	2019	2020	2019	2020
(1)	(2)	(3)	(4)	(5)
Serawai	-	-	6,4	2,3
Ambalau	-	-	12,6	8,5
Kayan Hulu	-	-	30,7	25,3
Sepauk	0,4	1,0	59,8	77,1
Tempunak	0,2	0,9	36,4	93,5
Sungai Tebelian	-	0,4	43,3	92,4
Sintang	0,2	-	101,7	71,0
Dedai	0,2	0,2	157,1	30,9
Kayan Hilir	-	-	286,3	268,1
Kelam Permai	-	-	51,0	138,9
Binjai Hulu	-	0,2	39,6	39,5
Ketungau Hilir	-	-	6,5	5,4
Ketungau Tengah	-	-	18,9	36,3
Ketungau Hulu	-	-	106,1	33,1
<b>Kabupaten Sintang</b>	<b>1,0</b>	<b>2,7</b>	<b>956,4</b>	<b>922,3</b>

Lanjutan Tabel/*Continued Table 5.1.2*

Kecamatan Subdistrict	Kentang Potato		Kubis Cabbage	
	2019	2020	2019	2020
(1)	(6)	(7)	(8)	(9)
Serawai	-	-	-	-
Ambalau	-	-	-	-
Kayan Hulu	-	-	-	-
Sepauk	-	-	-	-
Tempunak	-	-	-	-
Sungai Tebelian	-	-	-	-
Sintang	-	-	-	-
Dedai	-	-	-	-
Kayan Hilir	-	-	-	-
Kelam Permai	-	-	-	-
Binjai Hulu	-	-	-	-
Ketungau Hilir	-	-	-	-
Ketungau Tengah	-	-	-	-
Ketungau Hulu	-	-	0,7	-
<b>Kabupaten Sintang</b>	-	-	<b>0,7</b>	-

Lanjutan Tabel/Continued Table 5.1.2

Kecamatan Subdistrict	Petai Chinese Cabbage		Tomat Tomato		Bawang Putih Garlic	
	2019	2020	2019	2020	2019	2020
(1)	(10)	(11)	(12)	(13)	(14)	(15)
Serawai	8,2	33,3	8,1	29,5	-	-
Ambalau	24,6	7,7	5	12,2	-	-
Kayan Hulu	8,5	21,1	-	-	-	-
Sepauk	42,6	36,3	25,6	13,7	-	-
Tempunak	4,7	24,2	38,9	130,5	-	-
Sungai Tebelian	112,2	76,7	1,8	21,4	-	-
Sintang	111,5	97	42,5	47,5	-	-
Dedai	0,5	-	-	2,2	-	-
Kayan Hilir	9,2	15,3	1,8	1,5	-	-
Kelam Permai	13,6	3,2	3,8	8,5	-	-
Binjai Hulu	25	25,2	12,1	8,9	-	-
Ketungau Hilir	-	1	-	2,3	-	-
Ketungau Tengah	-	-	23,8	29,9	-	-
Ketungau Hulu	48,8	18,2	34,9	12,4	-	-
<b>Kabupaten Sintang</b>	<b>409,4</b>	<b>359,2</b>	<b>198,3</b>	<b>320,5</b>	<b>-</b>	<b>-</b>

Catatan/Note: ...

Sumber/Source: Dinas Pertanian dan Perkebunan Kabupaten Sintang



**Tabel**  
**Table** 5.1.3**Luas Panen Tanaman Sayuran dan Buah–Buahan Semusim Menurut Jenis Tanaman di Kabupaten Sintang (ha), 2017–2020**  
*Harvested Area of Seasonal Vegetables and Fruits by Kind of Plant in Sintang Regency (ha), 2017-2020*

<b>Jenis Tanaman</b> <i>Kind of Plants</i>	<b>2017</b>	<b>2018</b>	<b>2019</b>	<b>2020</b>
(1)	(2)	(3)	(4)	(5)
Bawang Daun	2	17	26	28
Bawang Merah	1	-	5	12
Bawang Putih	-	-	-	-
Bayam	147	142	254	256
Blewah	-	-	-	-
Buncis	22	27	61	46
Cabai Besar	50	49	33	35
Cabai Rawit	252	224	255	166
Jamur	1	-	20	85
Kacang Merah	-	-	-	-
Kacang Panjang	164	209	319	314
Kangkung	136	130	284	294
Kembang Kol	-	-	4	-
Kentang	-	-	-	-
Ketimun	201	206	301	296
Kubis	-	2	2	-
Labu Siam	-	-	-	-
Lobak	-	-	-	1

Lanjutan Tabel/*Continued Table* 5.1.3

<b>Jenis Tanaman</b> <b>Kind of Plants</b>	<b>2017</b>	<b>2018</b>	<b>2019</b>	<b>2020</b>
(1)	(2)	(3)	(4)	(5)
Melon	-	-	2	6
Paprika	-	-	-	-
Petsai/Sawi	136	149	273	267
Semangka	46	83	79	91
Stroberi	-	-	-	-
Terung	207	144	171	148
Tomat	36	57	68	74
Wortel	-	-	-	-

Catatan/Note:

...

Sumber/Source:

Dinas Pertanian dan Perkebunan Kabupaten Sintang

**Tabel**  
**Table** 5.1.4

**Produksi Tanaman Sayuran dan Buah–Buahan Semusim  
Menurut Jenis Tanaman di Kabupaten Sintang (ton),  
2017–2020**

*Production of Seasonal Vegetables and Fruits by Kind of  
Plant in Sintang Regency (ha), 2017–2020*

<b>Jenis Tanaman</b> <b>Kind of Plants</b>	<b>2017</b>	<b>2018</b>	<b>2019</b>	<b>2020</b>
(1)	(2)	(3)	(4)	(5)
Bawang Daun	8,0	11,8	11,3	49,2
Bawang Merah	0,2	-	1,0	2,5
Bawang Putih	-	-	-	-
Bayam	228,3	182,6	279,4	425,9
Blewah	-	-	-	-
Buncis	71,7	56,7	104,9	169,6
Cabai Besar	103,0	125,8	105,9	138,6
Cabai Rawit	263,5	417,3	850,5	788,7
Jamur	0,2	-	18,0	51,0
Kacang Merah	-	-	-	-
Kacang Panjang	359,1	378,9	618,3	798,6
Kangkung	223,2	198,7	346,4	511,3
Kembang Kol	-	-	2,6	-
Kentang	-	-	-	-
Ketimun	423,6	421,6	873,0	1.234,4
Kubis	-	3,0	0,7	-
Labu Siam	-	-	-	-
Lobak	-	-	-	0,2

Lanjutan Tabel/*Continued Table* 5.1.4

<b>Jenis Tanaman</b> <b>Kind of Plants</b>	<b>2017</b>	<b>2018</b>	<b>2019</b>	<b>2020</b>
(1)	(2)	(3)	(4)	(5)
Melon	-	-	20,0	22,5
Paprika	-	-	-	-
Petsai/Sawi	174,8	145,6	409,4	362,2
Semangka	302,9	845,7	797,3	760,6
Stroberi	-	-	-	-
Terung	293,1	276,6	616,8	703,9
Tomat	95,2	89,8	198,3	319,3
Wortel	-	-	-	-

Catatan/Note:

...

Sumber/Source:

Dinas Pertanian dan Perkebunan Kabupaten Sintang

**Tabel**  
**Table** 5.1.5**Luas Panen Tanaman Biofarmaka Menurut Kecamatan dan Jenis Tanaman di Kabupaten Sintang (m<sup>2</sup>), 2019 dan 2020**  
*Harvested Area of Medicinal Plants by Subdistrict and Kind of Plant in Sintang Regency (m<sup>2</sup>), 2019 and 2020*

Kecamatan Subdistrict	Jahe/Ginger		Laos/Lengkuas/Galanga	
	2019	2020	2019	2020
(1)	(2)	(3)	(4)	(5)
Serawai	800	5 920	1 120	2 700
Ambalau	200	653	101	470
Kayan Hulu	-	-	-	-
Sepauk	1 500	3 750	1 000	3 000
Tempunak	-	12	-	12
Sungai Tebelian	1 000	1 900	1 200	650
Sintang	300	1 850	400	3 100
Dedai	1 900	3 900	1 100	2 000
Kayan Hilir	762	1 650	378	760
Kelam Permai	2 300	13 800	4 100	12 200
Binjai Hulu	60	70	90	90
Ketungau Hilir	150	135	201	1 300
Ketungau Tengah	398	1 077	429	1 265
Ketungau Hulu	6 700	9 200	2 800	8 300
<b>Kabupaten Sintang</b>	<b>16 070</b>	<b>43 917</b>	<b>12 919</b>	<b>35 847</b>

Lanjutan Tabel/Continued Table 5.1.5

Kecamatan Subdistrict	Kencur East Indian Galangal		Kunyit VB Turmeric	
	2019	2020	2019	2020
(1)	(6)	(7)	(8)	(9)
Serawai	500	1 300	400	1 440
Ambalau	30	140	-	-
Kayan Hulu	-	-	-	-
Sepauk	1 500	3 000	800	2 000
Tempunak	-	12	-	6
Sungai Tebelian	1 700	900	1 710	900
Sintang	100	1 200	400	3 510
Dedai	900	1 000	2 400	7 100
Kayan Hilir	424	700	1 551	1 400
Kelam Permai	4 100	4 000	3 500	13 300
Binjai Hulu	15	60	50	60
Ketungau Hilir	150	475	270	675
Ketungau Tengah	91	332	244	681
Ketungau Hulu	250	500	1 500	2 410
<b>Kabupaten Sintang</b>	<b>9 760</b>	<b>13 619</b>	<b>12 825</b>	<b>33 482</b>

Catatan/Note:

...

Sumber/Source:

Dinas Pertanian dan Perkebunan Kabupaten Sintang

**Tabel**  
**Table** 5.1.6**Produksi Tanaman Biofarmaka Menurut Kecamatan dan Jenis Tanaman di Kabupaten Sintang (kg), 2019 and 2020**  
**Production of Medicinal Plants by Subdistrict and Kind of Plant in Sintang Regency (kg), 2019 and 2020**

Kecamatan Subdistrict	Jahe Ginger		Laos/Lengkuas Galanga	
	2019	2020	2019	2020
(1)	(2)	(3)	(4)	(5)
Serawai	3 195	3 670	3 350	1 556
Ambalau	270	546	120	500
Kayan Hulu	-	-	-	-
Sepauk	1 986	2 830	2 203	1 485
Tempunak	-	7	-	10
Sungai Tebelian	1 708	1 375	1 287	925
Sintang	513	1 150	425	1 900
Dedai	3 618	6 000	3 523	5 000
Kayan Hilir	433	914	387	635
Kelam Permai	8 550	8 250	10 325	10 600
Binjai Hulu	224	101	350	81
Ketungau Hilir	359	120	606	770
Ketungau Tengah	1 214	1 817	1 071	3 188
Ketungau Hulu	5 450	4 500	3 600	4 920
<b>Kabupaten Sintang</b>	<b>27 520</b>	<b>31 280</b>	<b>27 247</b>	<b>31 570</b>

Lanjutan Tabel/Continued Table 5.1.6

Kecamatan Subdistrict	Kencur East Indian Galangal		Kunyit Turmeric	
	2019	2020	2019	2020
(1)	(6)	(7)	(8)	(9)
Serawai	1 325	775	990	2 795
Ambalau	57	104	-	-
Kayan Hulu	-	-	-	-
Sepauk	978	1 485	1 093	1 170
Tempunak	-	10	-	9
Sungai Tebelian	2 895	700	5 318	980
Sintang	155	558	830	2 512
Dedai	1 770	1 500	15 660	12 200
Kayan Hilir	408	407	1 526	1 180
Kelam Permai	5 073	2 510	6 650	13 035
Binjai Hulu	64	39	189	50
Ketungau Hilir	547	265	1 290	611
Ketungau Tengah	235	380	673	1 626
Ketungau Hulu	245	290	1 400	1 760
<b>Kabupaten Sintang</b>	<b>13 752</b>	<b>9 023</b>	<b>35 619</b>	<b>37 928</b>

Catatan/Note:

...

Sumber/Source:

Dinas Pertanian dan Perkebunan Kabupaten Sintang



**Tabel**  
**Table** 5.1.7**Luas Panen Tanaman Biofarmaka Menurut Jenis Tanaman  
di Kabupaten Sintang (m<sup>2</sup>), 2017–2020**  
*Harvested Area of Medicinal Plants by Kind of Plant in  
Sintang Regency (m<sup>2</sup>), 2017-2020*

<b>Jenis Tanaman</b> <i>Kind of Plants</i>	<b>2017</b>	<b>2018</b>	<b>2019</b>	<b>2020</b>
(1)	(2)	(3)	(4)	(5)
Dlingo/Dringo	-	95	554	187
Jahe	16 500	3 048	16 070	25 935
Kapulaga	-	-	5	5
Keji Beling	600	600	791	401
Kencur	3 200	2 607	9 760	10 820
Kunyit	2 890	7 041	12 825	9 127
Laos/Lengkuas	3 950	4 363	12 919	20 492
Lempuyang	350	611	987	305
Lidah Buaya	200	200	357	747
Sambiloto	200	200	103	203
Temuireng	2 000	2 000	4 849	147
Temukunci	300	300	503	180
Temulawak	210	332	399	224

Catatan/Note:

...

Sumber/Source:

Dinas Pertanian dan Perkebunan Kabupaten Sintang

**Tabel** 5.1.8 **Produksi Tanaman Biofarmaka Menurut Jenis Tanaman di Kabupaten Sintang (kg), 2017-2020**  
**Production of Medicinal Plants by Kind of Plant in Sintang Regency (kg), 2017-2020**

Jenis Tanaman Kind of Plants	2017	2018	2019	2020
(1)	(2)	(3)	(4)	(5)
Dlingo/Dringo	-	81	698	359
Jahe	8 070	2 240	27 520	29 940
Kapulaga	-	-	7	9
Keji Beling	878	400	706	816
Kencur	1 935	1 874	13 752	10 005
Kunyit	2 050	4 133	35 619	37 583
Laos/Lengkuas	2 291	2 694	27 247	30 766
Lempuyang	750	822	2 971	1 141
Lidah Buaya	292	100	778	1 175
Sambiloto	298	400	477	486
Temuireng	550	606	1 273	418
Temukunci	760	1 637	2 117	466
Temulawak	1 000	1 148	2 120	823

Catatan/Note: ...  
 Sumber/Source: Dinas Pertanian dan Perkebunan Kabupaten Sintang

**Tabel**  
**Table** 5.1.9**Luas Panen Tanaman Hias Menurut Kecamatan dan Jenis Tanaman di Kabupaten Sintang (m<sup>2</sup>), 2019 and 2020**  
**Harvested Area of Ornamental Plants by Subdistrict and Kind of Plant in Sintang Regency (m<sup>2</sup>), 2019 and 2020**

Kecamatan Subdistrict	Anggrek Orchid		Krisan Chrysantemum	
	2019	2020	2019	2020
(1)	(2)	(3)	(4)	(5)
Serawai	-	-	-	-
Ambalau	-	-	-	-
Kayan Hulu	-	-	-	-
Sepauk	-	-	-	-
Tempunak	-	-	-	-
Sungai Tebelian	-	-	-	-
Sintang	-	-	-	-
Dedai	-	-	-	-
Kayan Hilir	-	-	-	-
Kelam Permai	-	-	-	-
Binjai Hulu	-	-	-	-
Ketungau Hilir	-	-	-	-
Ketungau Tengah	-	-	-	-
Ketungau Hulu	-	-	-	-
<b>Kabupaten Sintang</b>	-	-	-	-

Lanjutan Tabel/*Continued Table 5.1.9*

Kecamatan Subdistrict	Mawar Rose		Sedap Malam Tuberose	
	2019	2020	2019	2020
(1)	(6)	(7)	(8)	(9)
Serawai	-	-	-	-
Ambalau	-	-	-	-
Kayan Hulu	-	-	-	-
Sepauk	-	-	-	-
Tempunak	-	-	-	-
Sungai Tebelian	-	-	-	-
Sintang	-	-	-	-
Dedai	-	-	-	-
Kayan Hilir	-	-	-	-
Kelam Permai	-	-	-	-
Binjai Hulu	-	-	-	-
Ketungau Hilir	-	-	-	-
Ketungau Tengah	-	-	-	-
Ketungau Hulu	-	-	-	-
<b>Kabupaten Sintang</b>	-	-	-	-

Catatan/Note:

...

Sumber/Source:

Dinas Pertanian dan Perkebunan Kabupaten Sintang

**Tabel**  
**Table** 5.1.10

**Produksi Tanaman Hias Menurut Kecamatan dan Jenis  
Tanaman di Kabupaten Sintang(tangkai), 2019 and 2020**  
*Production of Ornamental Plants by Subdistrict and Kind of  
Plant in Sintang Regency (stalks) , 2019 and 2020*

Kecamatan Subdistrict	Anggrek Orchid		Krisan Chrysantemum	
	2019	2020	2019	2020
(1)	(2)	(3)	(4)	(5)
Serawai	-	-	-	-
Ambalau	-	-	-	-
Kayan Hulu	-	-	-	-
Sepauk	-	-	-	-
Tempunak	-	-	-	-
Sungai Tebelian	-	-	-	-
Sintang	-	-	-	-
Dedai	-	-	-	-
Kayan Hilir	-	-	-	-
Kelam Permai	-	-	-	-
Binjai Hulu	-	-	-	-
Ketungau Hilir	-	-	-	-
Ketungau Tengah	-	-	-	-
Ketungau Hulu	-	-	-	-
<b>Kabupaten Sintang</b>	-	-	-	-

Lanjutan Tabel/*Continued Table* 5.1.10

Kecamatan Subdistrict	Mawar Rose		Sedap Malam Tuberose	
	2019	2020	2019	2020
(1)	(6)	(7)	(8)	(9)
Serawai	-	-	-	-
Ambalau	-	-	-	-
Kayan Hulu	-	-	-	-
Sepauk	-	-	-	-
Tempunak	-	-	-	-
Sungai Tebelian	-	-	-	-
Sintang	-	-	-	-
Dedai	-	-	-	-
Kayan Hilir	-	-	-	-
Kelam Permai	-	-	-	-
Binjai Hulu	-	-	-	-
Ketungau Hilir	-	-	-	-
Ketungau Tengah	-	-	-	-
Ketungau Hulu	-	-	-	-
<b>Kabupaten Sintang</b>	-	-	-	-

Catatan/Note: ...  
 Sumber/Source: Dinas Pertanian dan Perkebunan Kabupaten Sintang

**Tabel** 5.1.11 **Luas Panen Tanaman Hias Menurut Jenis Tanaman di Kabupaten Sintang (m<sup>2</sup>), 2017-2020**  
**Table** 5.1.11 **Harvested Area of Ornamental Plants by Kind of Plant in Sintang Regency (m<sup>2</sup>), 2017-2020**

Jenis Tanaman Kind of Plants	2017	2018	2019	2020
(1)	(2)	(3)	(4)	(5)
Adenium (Kamboja Jepang)	-	-	-	-
Aglaonema	-	-	-	-
Anggrek	-	-	-	-
Anthurium Bunga	-	-	-	-
Anthurium Daun	-	-	-	-
Anyelir	-	-	-	-
Caladium	-	-	-	-
Cordyline	-	-	-	-
Diffenbachia	-	-	-	-
Dracaena	-	-	-	-
Euphorbia	-	-	-	-
Gerbera (Herbras)	-	-	-	-
Gladiol	-	-	-	-
Heliconia (Pisang-Pisangan)	-	-	-	-
Ixora (Soka)	-	-	-	-
Krisan	-	-	-	-
Mawar	-	-	-	-
Melati	-	-	-	-
Monstera	-	-	-	-
Pakis	-	-	-	-

Lanjutan Tabel/*Continued Table* 5.1.11

<b>Jenis Tanaman</b> <i>Kind of Plants</i>	<b>2017</b>	<b>2018</b>	<b>2019</b>	<b>2020</b>
(1)	(2)	(3)	(4)	(5)
Palem	-	-	-	-
Phylodendron	-	-	-	-
Sansevieria (Pedang-Pedangan)	-	-	-	-
Sedap Malam	-	-	-	-
<b>Kabupaten Sintang</b>	-	-	-	-

Catatan/*Note*:

...

Sumber/*Source*:

Dinas Pertanian dan Perkebunan Kabupaten Sintang



**Tabel**  
**Table** 5.1.12

**Produksi Tanaman Hias Menurut Jenis Tanaman di  
Kabupaten Sintang (tangkai), 2017-2020**  
*Production of Ornamental Plants by Kind of Plant in Sintang  
Regency (stalks), 2017-2020*

Jenis Tanaman Kind of Plants	2017	2018	2019	2020
(1)	(2)	(3)	(4)	(5)
Adenium (Kamboja Jepang)	-	-	-	-
Aglaonema	-	-	-	-
Anggrek	-	-	-	-
Anthurium Bunga	-	-	-	-
Anthurium Daun	-	-	-	-
Anyelir	-	-	-	-
Caladium	-	-	-	-
Cordyline	-	-	-	-
Diffenbachia	-	-	-	-
Dracaena	-	-	-	-
Euphorbia	-	-	-	-
Gerbera (Herbras)	-	-	-	-
Gladiol	-	-	-	-
Heliconia (Pisang-Pisangan)	-	-	-	-
Ixora (Soka)	-	-	-	-
Krisan	-	-	-	-
Mawar	-	-	-	-
Melati	-	-	-	-
Monstera	-	-	-	-
Pakis	-	-	-	-

Lanjutan Tabel/*Continued Table* 5.1.12

<b>Jenis Tanaman</b> <i>Kind of Plants</i>	<b>2017</b>	<b>2018</b>	<b>2019</b>	<b>2020</b>
(1)	(2)	(3)	(4)	(5)
Palem	-	-	-	-
Phylodendron	-	-	-	-
Sansevieria (Pedang-Pedangan)	-	-	-	-
Sedap Malam	-	-	-	-
<b>Kabupaten Sintang</b>	-	-	-	-

Catatan/Note:

...

Sumber/Source:

Dinas Pertanian dan Perkebunan Kabupaten Sintang

**Tabel 5.1.13** **Produksi Buah-buahan Menurut Kecamatan dan Jenis Tanaman di Kabupaten Sintang (ton), 2019 and 2020**  
**Production of Fruits by Subdistrict and Kind of Plant in Sintang Regency (ton), 2019 and 2020**

Kecamatan Subdistrict	Mangga/Mango		Durian/Durian	
	2019	2020	2019	2020
(1)	(2)	(3)	(4)	(5)
Serawai	122,5	32,0	91,4	80,7
Ambalau	39,5	9,0	87,0	-
Kayan Hulu	32,4	9,0	8,0	-
Sepauk	777,8	50,0	394,2	130,0
Tempunak	287,5	146,2	345,3	55,4
Sungai Tebelian	1 222,9	145,0	299,9	275,0
Sintang	35,0	20,0	12,4	1,5
Dedai	20,7	-	240,0	-
Kayan Hilir	13,3	7,4	9,2	-
Kelam Permai	97,4	43,2	400,0	-
Binjai Hulu	114,4	26,5	26,8	-
Ketungau Hilir	72,5	104,2	45,3	18,2
Ketungau Tengah	66,0	22,5	554,4	390,5
Ketungau Hulu	645,6	185,0	692,1	172,0
<b>Kabupaten Sintang</b>	<b>3 547,5</b>	<b>800,0</b>	<b>3 206,0</b>	<b>1 123,3</b>

Lanjutan Tabel/*Continued Table* 5.1.13

Kecamatan Subdistrict	Jeruk Orange <sup>1</sup>		Pisang Banana	
	2019	2020	2019	2020
(1)	(6)	(7)	(8)	(9)
Serawai	11,6	4,0	5,1	9,0
Ambalau	-	-	29,8	8,9
Kayan Hulu	-	-	45,3	8,1
Sepauk	51,3	11,0	201,5	203,5
Tempunak	4,8	4,9	444,4	440,4
Sungai Tebelian	257,8	152,8	1 516,6	720,0
Sintang	1,1	0,2	50,2	92,0
Dedai	3,8	6,6	8,2	12,0
Kayan Hilir	-	0,8	14,0	23,8
Kelam Permai	5,5	2,1	39,8	339,8
Binjai Hulu	26,3	8,7	812,0	99,3
Ketungau Hilir	13,7	78,4	55,0	45,0
Ketungau Tengah	4,8	4,6	122,2	26,6
Ketungau Hulu	28,3	14,0	179,7	116,5
<b>Kabupaten Sintang</b>	<b>409,0</b>	<b>288,1</b>	<b>3 523,8</b>	<b>2 114,9</b>

Lanjutan Tabel/*Continued Table* 5.1.13

Kecamatan Subdistrict	Pepaya Papaya		Salak Salacca	
	2019	2020	2019	2020
(1)	(10)	(11)	(12)	(13)
Serawai	3,2	3,4	-	-
Ambalau	13,4	3,6	-	-
Kayan Hulu	-	-	-	-
Sepauk	61,0	138,5	10,8	16,5
Tempunak	1,3	-	1,1	2,1
Sungai Tebelian	877,9	106,6	29,8	56,0
Sintang	5,6	4,2	1,0	0,7
Dedai	0,4	2,3	0,1	-
Kayan Hilir	2,1	7,0	-	-
Kelam Permai	11,8	12,0	-	-
Binjai Hulu	25,3	60,5	1,8	3,0
Ketungau Hilir	15,0	9,7	-	-
Ketungau Tengah	26,5	9,0	0,7	0,7
Ketungau Hulu	75,4	37,0	4,0	1,2
<b>Kabupaten Sintang</b>	<b>1 118,9</b>	<b>393,8</b>	<b>49,3</b>	<b>80,2</b>

Catatan/Note:  
Sumber/Source:

<sup>1</sup> Data meliputi jeruk keprok/siam dan jeruk besar  
Dinas Pertanian dan Perkebunan Kabupaten Sintang

**Tabel** 5.1.14 **Produksi Buah–Buahan dan Sayuran Tahunan Menurut Jenis Tanaman di Kabupaten Sintang (ton), 2017-2020**  
**Table** 5.1.14 **Production of Annual Fruits and Vegetables by Kind of Plant in Sintang Regency (ton), 2017-2020**

Jenis Tanaman Kind of Plants	2017	2018	2019	2020
(1)	(2)	(3)	(4)	(5)
Alpukat	31,8	18,8	30,7	41,2
Anggur	-	-	-	-
Apel	-	-	-	-
Belimbing	42,8	26,3	97,9	122,7
Duku/Langsat/Kokosan	190,4	10,1	416,7	178,6
Durian	603,1	22,5	3 206,0	1 125,8
Jambu Air	83,4	26,5	337,6	258,1
Jambu Biji	70,1	7,2	507,5	591,4
Jengkol	131,1	21,9	1 011,7	563,8
Jeruk Besar	35,0	7,4	107,8	79,4
Jeruk Siam/Keprok	50,0	-	301,2	167,6
Mangga	678,8	70,8	3 547,5	792,8
Manggis	12,3	11,5	29,7	69,6
Markisa/Konyal	-	-	3,2	2,9
Melinjo	63,6	0,9	74,2	30,9
Nangka/Cempedak	321,8	66,0	1 464,9	889,4
Nenas	55,8	1,5	95,7	126,5

Lanjutan Tabel/*Continued Table* 5.1.14

<b>Jenis Tanaman</b> <b><i>Kind of Plants</i></b>	<b>2017</b>	<b>2018</b>	<b>2019</b>	<b>2020</b>
(1)	(2)	(3)	(4)	(5)
Pepaya	596,1	13,4	1 118,9	392,1
Petai	69,2	35,4	365,1	196,1
Pisang	2061,0	12,5	3 523,8	2 154,3
Rambutan	4 317,0	47,0	7 727,5	313,0
Salak	28,4	0,3	49,3	80,2
Sawo	24,6	1,5	247,9	113,6

Catatan/Note:

...

Sumber/Source:

Dinas Pertanian dan Perkebunan Kabupaten Sintang

**5.2 PERKEBUNAN  
ESTATE CROPS**

**Tabel 5.2.1 Luas Areal Tanaman Perkebunan Menurut Kecamatan dan Jenis Tanaman di Kabupaten Sintang (ha), 2019 dan 2020**  
*Planted Area of Estate Crops by Subdistrict and Type of Crops in Sintang Regency (ha), 2019 dan 2020*

Kecamatan Subdistrict	Kelapa Sawit/Oil Palm		Kelapa/Coconut	
	2019	2020	2019	2020
(1)	(2)	(3)	(4)	(5)
Serawai	6 037	3 885,00	59	59,00
Ambalau	-	1 987,33	59	49,00
Kayan Hulu	5 325	8 538,11	47	39,50
Sepauk	26 626	16 366,40	191	141,05
Tempunak	15 537	8 257,95	126	126,00
Sungai Tebelian	6 958	19 561,92	209	186,00
Sintang	10 116	9 020,67	118	103,00
Dedai	7 304	3 607,34	62	39,00
Kayan Hilir	6 005	9 966,94	67	73,20
Kelam Permai	1 508	16 583,75	202	189,70
Binjai Hulu	9 309	8 538,11	200	189,00
Ketungau Hilir	51 223	36 881,16	39	34,00
Ketungau Tengah	5 925	25 437,21	63	39,00
Ketungau Hulu	31 627	24 533,00	63	59,50
<b>Kabupaten Sintang</b>	<b>183 500</b>	<b>194 305,97</b>	<b>1 438</b>	<b>1 326,95</b>



Lanjutan Tabel/*Continued Table* 5.2.1

Kecamatan Subdistrict	Karet/Rubber		Kopi/Coffee	
	2019	2020	2019	2020
(1)	(6)	(7)	(8)	(9)
Serawai	4 109	4 109	69	64,0
Ambalau	3 137	2 897	50	50,0
Kayan Hulu	3 150	6 380	9	9,0
Sepauk	11 914	12 314	12	12,0
Tempunak	9 574	9 588	30	33,5
Sungai Tebelian	8 626	8 626	18	18,0
Sintang	3 483	3 483	13	6,5
Dedai	13 021	11 590	12	9,0
Kayan Hilir	6 477	6 477	45	44,5
Kelam Permai	10 924	11 016	20	23,0
Binjai Hulu	5 539	5 539	26	22,0
Ketungau Hilir	4 978	5 028	10	8,0
Ketungau Tengah	6 451	6 451	4	3,0
Ketungau Hulu	5 014	5 039	50	44,0
<b>Kabupaten Sintang</b>	<b>99 627</b>	<b>98 537</b>	<b>368</b>	<b>346,5</b>

Lanjutan Tabel/Continued Table 5.2.1

Kecamatan Subdistrict	Kakao/Cocoa		Tebu/Sugar cane	
	2019	2020	2019	2020
(1)	(10)	(11)	(12)	(13)
Serawai	9	9,0	...	...
Ambalau	-	-	...	...
Kayan Hulu	-	-	...	...
Sepauk	-	-	...	...
Tempunak	4	-	...	...
Sungai Tebelian	1	1,0	...	...
Sintang	3	1,7	...	...
Dedai	4	1,0	...	...
Kayan Hilir	-	-	...	...
Kelam Permai	4	4,7	...	...
Binjai Hulu	4	2,5	...	...
Ketungau Hilir	-	0,5	...	...
Ketungau Tengah	-	-	...	...
Ketungau Hulu	62	62,0	...	...
<b>Kabupaten Sintang</b>	<b>91</b>	<b>82,4</b>	<b>...</b>	<b>...</b>

Lanjutan Tabel/*Continued Table 5.2.1*

Kecamatan <i>Subdistrict</i>	Teh/Tea		Tembakau/ <i>Tobacco</i>	
	2019	2020	2019	2020
(1)	(14)	(15)	(16)	(17)
Serawai	-	-	-	-
Ambalau	-	-	-	-
Kayan Hulu	-	-	-	-
Sepauk	-	-	-	-
Tempunak	-	-	-	-
Sungai Tebelian	-	-	-	-
Sintang	-	-	-	-
Dedai	-	-	-	-
Kayan Hilir	-	-	-	-
Kelam Permai	-	-	-	-
Binjai Hulu	-	-	-	-
Ketungau Hilir	-	-	-	-
Ketungau Tengah	-	-	-	-
Ketungau Hulu	-	-	-	-
<b>Kabupaten Sintang</b>	-	-	-	-

Catatan/*Note*: Kelapa meliputi kelapa dalam dan kelapa hibrida  
 Sumber/*Source*: Dinas Pertanian dan Perkebunan Kabupaten Sintang

**Tabel 5.2.2** **Produksi Perkebunan Menurut Kecamatan dan Jenis Tanaman di Kabupaten Sintang (ton), 2019 dan 2020**  
**Table 5.2.2** **Production of Estate by Subdistrict and Type of Crops in Sintang Regency (ton), 2019 and 2020**

Kecamatan Subdistrict	Kelapa Sawit Oil Palm		Kelapa Coconut	
	2019	2020	2019	2020
(1)	(2)	(3)	(4)	(5)
Serawai	5 711	5 486,00	10	10,00
Ambalau	-	3 974,66	14	-
Kayan Hulu	13 886	11 108,00	15	15,00
Sepauk	44 242	29 760,83	34	34,00
Tempunak	44 733	18 779,98	34	34,00
Sungai Tebelian	922	5 925,26	57	57,00
Sintang	30 457	18 626,80	27	5,40
Dedai	11 261	6 416,25	15	15,00
Kayan Hilir	17 345	20 782,25	12	12,00
Kelam Permai	1 277	43 725,90	50	50,00
Binjai Hulu	36 141	26 506,25	42	48,00
Ketungau Hilir	62 141	56 011,16	7	9,00
Ketungau Tengah	-	49 778,53	17	5,00
Ketungau Hulu	14 453	26 822,00	16	15,00
<b>Kabupaten Sintang</b>	<b>282 569</b>	<b>323 703,89</b>	<b>350</b>	<b>309,40</b>

Lanjutan Tabel/*Continued Table* 5.2.2

Kecamatan Subdistrict	Karet Rubber		Kopi Coffee	
	2019	2020	2019	2020
(1)	(6)	(7)	(8)	(9)
Serawai	1 187	1 187	22	21,67
Ambalau	1 082	1 082	7	20,50
Kayan Hulu	1 281	1 281	-	-
Sepauk	4 767	4 767	12	2,50
Tempunak	5 112	5 112	6	6,00
Sungai Tebelian	4 105	4 103	13	6,50
Sintang	1 709	1 709	1	0,80
Dedai	4 024	4 029	5	5,00
Kayan Hilir	1 680	1 680	3	1,80
Kelam Permai	6 823	6 823	8	8,00
Binjai Hulu	1 911	1 911	8	8,00
Ketungau Hilir	1 998	1 998	-	-
Ketungau Tengah	1 875	1 875	5	1,30
Ketungau Hulu	1 710	1 710	1	1,00
<b>Kabupaten Sintang</b>	<b>39 269</b>	<b>39 267</b>	<b>91</b>	<b>83,07</b>

Lanjutan Tabel/*Continued Table* 5.2.2

Kecamatan Subdistrict	Kakao/Cocoa		Tebu/Sugar cane	
	2019	2020	2019	2020
(1)	(10)	(11)	(12)	(13)
Serawai	1	-	...	...
Ambalau	-	-	...	...
Kayan Hulu	-	-	...	...
Sepauk	-	-	...	...
Tempunak	-	-	...	...
Sungai Tebelian	-	-	...	...
Sintang	-	-	...	...
Dedai	-	-	...	...
Kayan Hilir	-	-	...	...
Kelam Permai	-	-	...	...
Binjai Hulu	-	-	...	...
Ketungau Hilir	-	-	...	...
Ketungau Tengah	-	-	...	...
Ketungau Hulu	9	-	...	...
<b>Kabupaten Sintang</b>	<b>10</b>	<b>-</b>	<b>...</b>	<b>...</b>

Lanjutan Tabel/*Continued Table* 5.2.2

Kecamatan Subdistrict	Teh/Tea		Tembakau/Tobacco	
	2019	2020	2019	2020
(1)	(14)	(15)	(16)	(17)
Serawai	-	-	-	-
Ambalau	-	-	-	-
Kayan Hulu	-	-	-	-
Sepauk	-	-	-	-
Tempunak	-	-	-	-
Sungai Tebelian	-	-	-	-
Sintang	-	-	-	-
Dedai	-	-	-	-
Kayan Hilir	-	-	-	-
Kelam Permai	-	-	-	-
Binjai Hulu	-	-	-	-
Ketungau Hilir	-	-	-	-
Ketungau Tengah	-	-	-	-
Ketungau Hulu	-	-	-	-
<b>Kabupaten Sintang</b>	-	-	-	-

Catatan/Note: Kelapa meliputi kelapa dalam dan kelapa hibrida  
 Sumber/Source: Dinas Pertanian dan Perkebunan Kabupaten Sintang

**Tabel**  
**Table** 5.2.3

**Petani, Luas Tanaman dan Produksi Tanaman Perkebunan, 2020**  
**Farmer, Planted Area And Production of Estates Plantation by Kind of Plant, 2020**

<b>Jenis Tanaman</b> <b>Kind of Plant</b>	<b>Petani</b> <b>Farmer</b> <b>(KK)</b>	<b>Luas Tanaman</b> <b>Planted Area</b> <b>(Ha)</b>	<b>Produksi</b> <b>Production</b> <b>(Ton)</b>
(1)	(2)	(3)	(4)
Karet	49 315	98 537,00	39 269,00
Kelapa Dalam	1 316	555,70	136,50
Kelapa Hibrida	1 200	764,20	208,50
Kelapa Sawit	22 278	194 305,97	323 703,89
Lada	4 488	2 249,15	878,20
Kopi	1 015	346,50	83,07
Kakao	272	82,40	8,00
Kapok / Randu	476	169,50	4,91
Aren	1 196	320,25	27,00
Pinang	1 253	213,00	38,00
Cengkeh	-	-	-
Tebu	-	-	-
<b>Jumlah</b>	<b>82 809</b>	<b>297 543,70</b>	<b>364 357,10</b>

Catatan/Note: ...  
Sumber/Source: Dinas Pertanian dan Perkebunan Kabupaten Sintang



**Tabel**  
**Table** 5.2.4**Perkembangan Produksi Tanaman Perkebunan menurut Jenisnya (ton), 2016-2020**  
**Trend of Production of Estates by Kind of Plant (ton), 2016-2020**

<b>Jenis Tanaman</b> <b>Kind of Plant</b>	<b>2016</b>	<b>2017</b>	<b>2018</b>	<b>2019</b>	<b>2020</b>
(1)	(2)	(3)	(4)	(5)	(6)
Karet	38 879,85	39 609,00	39 274,00	39 254,00	39 269,00
Kelapa Dalam	143,90	143,90	144,00	144,00	136,50
Kelapa Hibrida	210,85	205,00	211,00	211,00	208,50
Kelapa Sawit	260 291,00	260 291,00	280 771,00	280 771,00	323 703,89
Lada	404,80	901,30	901,00	901,00	878,20
Kopi	96,60	99,00	95,00	99,00	83,07
Kakao	8,30	10,00	10,00	10,00	8,00
Kapok / Randu	5,30	5,30	5,00	5,00	4,91
Aren	34,50	32,00	32,00	32,00	27,00
Pinang	51,70	75,00	75,00	75,00	38,00
Cengkeh	-	-	-	-	-
Tebu	-	-	-	-	-
<b>Jumlah</b>	<b>300 126,80</b>	<b>301 371,50</b>	<b>321 518,00</b>	<b>321 502,00</b>	<b>364 357,07</b>

Catatan/Note:

...

Sumber/Source:

Dinas Pertanian dan Perkebunan Kabupaten Sintang

**5.3 PETERNAKAN  
ANIMAL HUSBANDRY**

**Tabel 5.3.1** Populasi Ternak menurut Jenis Ternak di Kabupaten Sintang (Ekor), 2020  
*Livestock Population by Kind of Livestock in Sintang Regency (Head), 2020*

Kecamatan Subdistrict	Ternak Besar Big Livestock		Ternak Kecil Small Livestock	
	Sapi Cows	Kerbau Buffalo	Babi Pigs	Kambing Goats
(1)	(2)	(3)	(4)	(5)
Serawai	131	-	2 643	81
Ambalau	98	-	2 400	50
Kayan Hulu	147	-	2 957	71
Sepauk	1 090	17	8 175	395
Tempunak	573	9	4 863	329
Sungai Tebelian	1 258	21	6 347	671
Sintang	415	-	3 437	195
Dedai	1 268	19	4 989	702
Kayan Hilir	155	-	3 328	78
Kelam Permai	221	-	7 993	201
Binjai Hulu	1 113	3	7 125	397
Ketungau Hilir	171	-	3 605	98
Ketungau Tengah	68	-	6 051	60
Ketungau Hulu	48	-	3 592	35
<b>Kabupaten Sintang</b>	<b>6 756</b>	<b>69</b>	<b>67 505</b>	<b>3 363</b>

Catatan/Note: ...  
Sumber/Source: Dinas Pertanian dan Perkebunan Kabupaten Sintang

**Tabel**  
**Table** 5.3.2**Populasi Unggas menurut Jenis Unggas di Kabupaten Sintang (Ekor), 2020**  
**Poultry Population by Kind of Poultry in Sintang Regency (Head), 2020**

<b>Kecamatan Subdistrict</b>	<b>Ayam Ras Broiler Fowl</b>	<b>Ayam Buras/Kampung Country Fowl</b>	<b>Itik Duck</b>
(1)	(2)	(3)	(4)
Serawai	17 500	22 490	129
Ambalau	1 000	13 149	32
Kayan Hulu	49 400	33 115	240
Sepauk	110 300	96 750	328
Tempunak	98 000	39 908	258
Sungai Tebelian	1 130 800	81 853	645
Sintang	400 128	23 102	2620
Dedai	180 000	25 550	329
Kayan Hilir	71 000	19 248	217
Kelam Permai	328 130	34 291	427
Binjai Hulu	130 010	36 600	419
Ketungau Hilir	38 800	15 018	223
Ketungau Tengah	60 300	14 391	219
Ketungau Hulu	25 000	20 100	153
<b>Kabupaten Sintang</b>	<b>2 640 368</b>	<b>475 565</b>	<b>6 239</b>

Catatan/Note: ...

Sumber/Source: ...

Dinas Pertanian dan Perkebunan Kabupaten Sintang

**Tabel**  
**Table** 5.3.3

**Banyaknya Pematongan Ternak menurut Jenis Ternak (Ekor), 2020**  
*Number of Livestock Slaughtered by Kind of Livestock (Head), 2020*

Kecamatan Subdistrict	Ternak Besar Big Livestock		Ternak Kecil Small Livestock	
	Sapi Cows	Kerbau Buffalo	Babi Pigs	Kambing Goats
(1)	(2)	(3)	(4)	(5)
Serawai	32	-	943	22
Ambalau	12	-	960	13
Kayan Hulu	12	-	738	34
Sepauk	68	8	841	150
Tempunak	54	-	956	168
Sungai Tebelian	122	9	1 586	380
Sintang	1 494	-	4 974	408
Dedai	55	79	903	241
Kayan Hilir	21	-	753	70
Kelam Permai	32	-	946	280
Binjai Hulu	51	6	783	315
Ketungau Hilir	13	9	829	25
Ketungau Tengah	6	-	888	15
Ketungau Hulu	6	-	1 018	48
<b>Kabupaten Sintang</b>	<b>1 978</b>	<b>111</b>	<b>17 118</b>	<b>2 169</b>

Catatan/Note: ...

Sumber/Source: Dinas Pertanian dan Perkebunan Kabupaten Sintang

**Tabel**  
**Table** 5.3.4**Banyaknya Pematangan Unggas Menurut Jenis Unggas (Ekor), 2020**  
**Number of Poultry Slaughtered by Kind of Poultry (Head), 2020**

<b>Kecamatan Subdistrict</b>	<b>Ayam Ras/Broiler Fowl</b>	<b>Ayam Buras/Kampung Country Fowl</b>	<b>Itik Duck</b>
(1)	(2)	(3)	(4)
Serawai	17 500	6 747	19
Ambalau	1 000	3 945	5
Kayan Hulu	49 400	9 935	33
Sepauk	110 300	29 025	49
Tempunak	98 000	11 972	39
Sungai Tebelian	400 128	24 906	97
Sintang	1 130 800	15 331	393
Dedai	180 000	7 840	49
Kayan Hilir	71 000	5 774	33
Kelam Permai	328 130	10 287	64
Binjai Hulu	130 010	11 330	63
Ketungau Hilir	38 800	4 505	34
Ketungau Tengah	60 300	4 317	32
Ketungau Hulu	25 000	6 030	23
<b>Kabupaten Sintang</b>	<b>2 640 368</b>	<b>151 944</b>	<b>933</b>

Catatan/Note:

...

Sumber/Source:

Dinas Pertanian dan Perkebunan Kabupaten Sintang

**Tabel**  
**Table** 5.3.5

**Produksi Daging Ternak Menurut Kecamatan dan Jenis Ternak di Kabupaten Sintang (Kg), 2020**  
**Production of Livestock by Subdistrict and Kind of Livestock (kg), 2020**

Kecamatan Subdistrict	Ternak Besar Big Livestock		Ternak Kecil Small Livestock	
	Sapi Cows	Kerbau Buffalo	Babi Pigs	Kambing Goats
(1)	(2)	(3)	(4)	(5)
Serawai	3 488	-	18 860	286
Ambalau	1 308	-	19 200	169
Kayan Hulu	1 352	-	14 760	442
Sepauk	7 370	720	16 820	1 950
Tempunak	5 865	-	19 120	2 184
Sungai Tebelian	13 298	810	31 720	4 940
Sintang	162 846	-	223 830	5 304
Dedai	5 995	7 110	18 060	3 133
Kayan Hilir	2 268	-	15 060	910
Kelam Permai	3 511	-	37 840	3 640
Binjai Hulu	5 559	540	15 660	4 095
Ketungau Hilir	1 417	810	16 580	325
Ketungau Tengah	676	-	17 760	195
Ketungau Hulu	654	-	20 360	624
<b>Kabupaten Sintang</b>	<b>330 855</b>	<b>3 220</b>	<b>489 000</b>	<b>31 600</b>

Catatan/Note: ...

Sumber/Source: Dinas Pertanian dan Perkebunan Kabupaten Sintang

**Tabel** 5.3.6 **Produksi Daging Unggas Menurut Kecamatan dan Jenis Ternak di Kabupaten Sintang (Kg), 2020**  
**Production of Poultry by Subdistrict and Kind of Poultry (kg), 2020**

<b>Kecamatan Subdistrict</b>	<b>Ayam Ras/Broiler Fowl</b>	<b>Ayam Buras/Kampung Country Fowl</b>	<b>Itik Duck</b>
(1)	(2)	(3)	(4)
Serawai	22 750	6 072	18
Ambalau	1 300	3 550	5
Kayan Hulu	64 220	8 941	34
Sepauk	143 390	26 123	49
Tempunak	127 400	10 775	38
Sungai Tebelian	520 166	22 715	95
Sintang	1 470 040	20 998	381
Dedai	234 000	7 206	48
Kayan Hilir	92 300	5 197	31
Kelam Permai	426 569	9 259	64
Binjai Hulu	169 013	10 497	62
Ketungau Hilir	50 440	4 055	32
Ketungau Tengah	78 390	3 885	31
Ketungau Hulu	32 500	5 427	22
<b>Kabupaten Sintang</b>			

Catatan/Note: ...

Sumber/Source: Dinas Pertanian dan Perkebunan Kabupaten Sintang

**5.4 PERIKANAN  
FISHERY**

**Tabel** 5.4.1 **Produksi Perikanan Menurut Sub Sektor Produksi Perikanan (ton), 2020**  
*Table* 5.4.1 *Production of Fishery by Fishery Sub Sector (ton), 2020*

<b>Sub Sektor Perikanan Fishery Sub Sector</b>	<b>Produksi Production</b>
(1)	(2)
Perairan Umum/ Inland open water	833,06
Budidaya/Aquaculture	1 885,10
<b>Jumlah/Total</b>	<b>2 718,16</b>

Catatan/Note: ...  
Sumber/Source: Dinas Ketahanan Pangan dan Perikanan Kabupaten Sintang



**Tabel** 5.4.2 **Produksi Perikanan di Perairan Umum Menurut Jenis Ikan (ton), 2016-2020**  
**Table** 5.4.2 **Production of Fishery by Type of Fish (ton), 2016-2020**

Jenis Perikanan Type of Fish	Produksi/Production				
	2016	2017	2018	2019	2020
(1)	(2)	(3)	(4)	(5)	(6)
Betok	-	27,25	35,87	27,46	14,25
Jelawat	43,14	-	46,49	85,49	54,64
Udang Tawar	-	9,86	-	-	-
Jambal	54,71	39,45	47,98	85,50	63,59
Gabus	45,83	35,30	41,81	38,65	34,76
Lais	70,45	53,70	65,47	116,86	78,94
Toman	58,90	44,45	45,78	78,68	60,64
Tambakan	48,85	39,65	45,62	78,17	43,02
Belida	47,14	35,90	41,23	44,21	37,78
Sepat Siam	23,70	9,60	18,43	46,55	19,73
Sepat Rawa	22,95	9,45	13,43	29,59	13,98
Baung	65,93	56,63	70,97	83,99	60,79
Betutu	-	7,20	13,05	24,08	16,15
Sili/Paray/Seluang	54,10	39,65	52,39	80,67	59,67
Tapah	-	58,00	72,94	66,06	54,95
Lampan/Tengadak/Kepiat	-	-	41,34	63,65	30,84
Hampala/Adung	-	-	38,75	71,86	39,54
Gurami/Kaloi	-	-	39,79	70,55	48,10
Patik/Keting	-	-	51,72	63,45	47,87
Udang Galah	-	-	13,60	38,65	33,80
Udang Sungai	-	11,45	12,44	18,52	20,05
Ikan Lainnya	82,90	85,75	85,36	-	-
<b>Jumlah/Total</b>	<b>618,60</b>	<b>563,29</b>	<b>894,48</b>	<b>1 212,65</b>	<b>833,06</b>

Catatan/Note: ...

Sumber/Source: Dinas Ketahanan Pangan dan Perikanan Kabupaten Sintang

**Tabel 5.4.3** **Produksi Perikanan Budidaya di Keramba menurut Jenis Ikan (ton), 2016-2020**  
**Production of Aquaculture Fishery in Cage by Type of Fish (ton), 2016-2020**

Jenis Perikanan Type of Fish	Produksi/Production				
	2016	2017	2018	2019	2020
(1)	(2)	(3)	(4)	(5)	(6)
Mas	38,51	41,09	78,72	18,51	45,43
Lampan	-	-	-	-	-
Jelawat	-	-	-	0,98	8,84
Gurami	16,70	17,46	25,19	7,91	8,84
Nila	127,21	209,39	603,82	424,36	351,69
Lele	9,12	9,16	-	-	-
Toman	21,62	24,43	48,86	5,74	4,45
Belida	-	-	-	-	-
Patin	34,44	38,22	61,92	7,50	5,15
Baung	-	-	-	-	-
Bawal Air Tawar	-	-	-	-	-
Bawal Putih	-	-	-	7,91	-
Tawes	-	-	-	4,15	4,40
Ikan Lainnya	23,47	25,65	52,26	-	-
<b>Jumlah/Total</b>	<b>271,07</b>	<b>365,40</b>	<b>870,77</b>	<b>477,05</b>	<b>428,78</b>

Catatan/Note: ...  
 Sumber/Source: Dinas Ketahanan Pangan dan Perikanan Kabupaten Sintang

**Tabel**  
**Table** 5.4.4

**Produksi Perikanan Budidaya di Kolam menurut Jenis Ikan (ton), 2016-2020**  
**Production of Aquaculture Fishery in Pond by Type of Fish (ton), 2016-2020**

Jenis Perikanan Type of Fish	Produksi/Production				
	2016	2017	2018	2019	2020
(1)	(2)	(3)	(4)	(5)	(6)
Mas	45,76	75,65	199,98	140,96	11,21
Lampan	-	-	-	-	-
Jelawat	-	-	-	25,83	-
Gurami	24,91	27,13	79,96	26,86	-
Nila	144,01	462,43	645,69	814,32	845,79
Lele	179,69	174,50	401,32	237,05	575,52
Toman	-	-	-	-	-
Belida	-	-	-	-	-
Patin	71,86	121,83	221,60	122,95	13,58
Baung	-	-	-	-	-
Bawal Air Tawar	-	-	-	-	-
Bawal Putih	-	-	-	-	-
Mujair	-	-	-	65,83	10,27
Tawes	-	-	-	-	-
Ikan Lainnya	114,57	71,98	242,52	-	-
<b>Jumlah/Total</b>	<b>580,80</b>	<b>933,52</b>	<b>1 791,07</b>	<b>1 433,80</b>	<b>1 456,37</b>

Catatan/Note: ...

Sumber/Source: Dinas Ketahanan Pangan dan Perikanan Kabupaten Sintang

**Tabel** 5.4.5 **Armada Perairan Umum Darat, 2016-2020**  
**Table** 5.4.5 **Fishing Fleet Inland Open Water, 2016-2020**

No.	Sarana Produksi Production Facility	2016	2017	2018	2019	2020
(1)	(2)	(3)	(4)	(5)	(6)	(7)
1	Perahu / Kapal Motor					
	a. Jukung	84	102	102	116	21
	b. Kecil	366	393	393	420	163
	c. Sedang	386	397	397	435	101
	d. Besar	285	285	285	298	40
2	Motor Tempel	435	455	455	685	644
	<b>Jumlah/Total</b>	<b>1 556</b>	<b>1 632</b>	<b>1 632</b>	<b>1 954</b>	<b>969</b>

Catatan/Note: ...

Sumber/Source: Dinas Ketahanan Pangan dan Perikanan Kabupaten Sintang

**Tabel**  
**Table** 5.4.6**Jumlah Rumah Tangga Perikanan di Kabupaten Sintang,  
2011-2020**  
**Number of Fishery Household in Sintang Regency, 2011-  
2020**

Tahun Year	Perairan Umum Inland Open Water	Budidaya/Aquaculture			Jumlah Total
		Karamba Cage	Kolam Pond	Jumlah Total	
(1)	(2)	(3)	(4)	(5)	(6)
2011	777	452	655	1 107	1 884
2012	776	457	662	1 119	1 895
2013	776	562	666	1 228	2 004
2014	786	577	893	1 470	2 256
2015	788	596	1 043	1 639	2 427
2016	912	271	676	947	1 859
2017	955	892	656	1 548	2 503
2018	955	979	3 646	4 625	5 580
2019	969	979	2 683	3 662	4 631
2020	...	...	...	...	...

Catatan/Note:

...

Sumber/Source:

Dinas Ketahanan Pangan dan Perikanan Kabupaten Sintang

**Tabel**  
**Table** 5.4.7

**Alat Penangkapan Ikan menurut Jenisnya di Kabupaten  
Sintang, 2016-2020**  
**Fishery Gear by Type of Gear in Sintang Regency, 2016-2020**

No.	Sarana Produksi Production Facility	2016	2017	2018	2019	2020
(1)	(2)	(3)	(4)	(5)	(6)	(7)
1	Jaring Insang Hanyut	408	302	302	302	166
2	Jaring Insang Tetap	-	373	391	373	228
3	Anco	-	267	267	372	208
4	Rawai	-	308	308	308	294
5	Pancing	344	696	696	682	184
6	Jermal	280	280	280	280	208
7	Bubu	186	186	186	186	46
8	Jala Tebar	691	204	204	204	224
9	Serok	-	375	375	267	232
10	Alat Lainnya	-	150	150	150	148

Catatan/Note: ...

Sumber/Source: Dinas Ketahanan Pangan dan Perikanan Kabupaten Sintang

**Tabel**  
**Table** 5.4.8**Produksi dan Nilai Produksi Perikanan Tangkap Menurut Kecamatan dan Jenis Penangkapan, 2020**  
*Production and Production Value of Fish Capture by Subdistrict and Type of Captures in Sintang Regency, 2020*

Kecamatan Subdistrict	Perikanan Tangkap di Laut Marine Capture Fisheries		Perikanan Perairan Umum Daratan Inland Open Water Capture Fisheries	
	Volume volume (Ton)	Nilai Value (000 Rp)	Volume volume (Ton)	Nilai Value (000 Rp)
(1)	(2)	(3)	(4)	(5)
Serawai	-	-	29	929 450
Ambalau	-	-	33	1 057 650
Kayan Hulu	-	-	33	1 057 650
Sepauk	-	-	83	2 660 150
Tempunak	-	-	92	2 948 600
Sungai Tebelian	-	-	-	-
Sintang	-	-	108	3 461 400
Dedai	-	-	51	1 634 550
Kayan Hilir	-	-	37	1 185 850
Kelam Permai	-	-	54	1 730 700
Binjai Hulu	-	-	46	1 474 300
Ketungau Hilir	-	-	167	5 352 350
Ketungau Tengah	-	-	58	1 858 900
Ketungau Hulu	-	-	42	1 346 100
<b>Kabupaten Sintang</b>	<b>-</b>	<b>-</b>	<b>833</b>	<b>26 697 650</b>

Lanjutan Tabel/Continued Table 5.4.8

Kecamatan Subdistrict	Perikanan Tangkap Fish Capture	
	Volume volume (Ton)	Nilai Value (000 Rp)
(1)	(6)	(7)
Serawai	29	929 450
Ambalau	33	1 057 650
Kayan Hulu	-	1 057 650
Sepauk	83	2 660 150
Tempunak	92	2 948 600
Sungai Tebelian	-	-
Sintang	108	3 461 400
Dedai	51	1 634 550
Kayan Hilir	37	1 185 850
Kelam Permai	54	1 730 700
Binjai Hulu	46	1 474 300
Ketungau Hilir	167	5 352 350
Ketungau Tengah	58	1 858 900
Ketungau Hulu	42	1 346 100
<b>Kabupaten Sintang</b>	<b>833</b>	<b>26 697 650</b>

Catatan/Note: ...

Sumber/Source: Dinas Ketahanan Pangan dan Perikanan Kabupaten Sintang



**Tabel**  
**Table** 5.4.9**Produksi dan Nilai Produksi Perikanan Tangkap di Perairan Umum Menurut Kecamatan dan Lokasi di Kabupaten Sintang, 2020**  
*Production and Production Value of Inland Open Water Capture by Subdistrict and Location in Sintang Regency, 2020*

Kecamatan Subdistrict	Waduk Reservoir		Sungai River		Danau Lake	
	Volume volume (Ton)	Nilai Value (000 Rp)	Volume volume (Ton)	Nilai Value (000 Rp)	Volume volume (Ton)	Nilai Value (000 Rp)
(1)	(2)	(3)	(4)	(5)	(6)	(7)
Serawai	-	-	29	929 450	-	-
Ambalau	-	-	33	1 057 650	-	-
Kayan Hulu	-	-	33	1 057 650	-	-
Sepauk	-	-	83	2 660 150	-	-
Tempunak	-	-	92	2 948 600	-	-
Sungai Tebelian	-	-	-	-	-	-
Sintang	-	-	108	3 461 400	-	-
Dedai	-	-	51	1 634 550	-	-
Kayan Hilir	-	-	37	1 185 850	-	-
Kelam Permai	-	-	54	1 730 700	-	-
Binjai Hulu	-	-	46	1 474 300	-	-
Ketungau Hilir	-	-	167	5 352 350	-	-
Ketungau Tengah	-	-	58	1 858 900	-	-
Ketungau Hulu	-	-	42	1 346 100	-	-
<b>Kabupaten Sintang</b>	-	-	<b>833</b>	<b>26 697 650</b>	-	-

Lanjutan Tabel/Continued Table 5.4.9

Kecamatan Subdistrict	Rawa Swamp		Genangan Air Puddle	
	Volume volume (Ton)	Nilai Value (000 Rp)	Volume volume (Ton)	Nilai Value (000 Rp)
(1)	(8)	(9)	(10)	(11)
Serawai	-	-	-	-
Ambalau	-	-	-	-
Kayan Hulu	-	-	-	-
Sepauk	-	-	-	-
Tempunak	-	-	-	-
Sungai Tebelian	-	-	-	-
Sintang	-	-	-	-
Dedai	-	-	-	-
Kayan Hilir	-	-	-	-
Kelam Permai	-	-	-	-
Binjai Hulu	-	-	-	-
Ketungau Hilir	-	-	-	-
Ketungau Tengah	-	-	-	-
Ketungau Hulu	-	-	-	-
<b>Kabupaten Sintang</b>	-	-	-	-

Catatan/Note: ...

Sumber/Source: Dinas Ketahanan Pangan dan Perikanan Kabupaten Sintang

**Tabel**  
**Table** 5.4.10**Produksi dan Nilai Produksi Perikanan Budidaya Menurut Kecamatan dan Jenis Budidaya di Kabupaten Sintang, 2020**  
**Production and Production Value of Fish Capture by Subdistrict and Type of Cultivation in Sintang Regency, 2020**

Kecamatan Subdistrict	Jaring Apung Laut Marine Floating Net		Jaring Apung Tawar Freshwater Floating Net		Jaring Tancap Tawar Freshwater Pen Net	
	Volume volume (Ton)	Nilai Value (000 Rp)	Volume volume (Ton)	Nilai Value (000 Rp)	Volume volume (Ton)	Nilai Value (000 Rp)
(1)	(2)	(3)	(4)	(5)	(6)	(7)
Serawai	-	-	-	-	-	-
Ambalau	-	-	-	-	-	-
Kayan Hulu	-	-	-	-	-	-
Sepauk	-	-	-	-	-	-
Tempunak	-	-	-	-	-	-
Sungai Tebelian	-	-	-	-	-	-
Sintang	-	-	-	-	-	-
Dedai	-	-	-	-	-	-
Kayan Hilir	-	-	-	-	-	-
Kelam Permai	-	-	-	-	-	-
Binjai Hulu	-	-	-	-	-	-
Ketungau Hilir	-	-	-	-	-	-
Ketungau Tengah	-	-	-	-	-	-
Ketungau Hulu	-	-	-	-	-	-
<b>Kabupaten Sintang</b>	-	-	-	-	-	-

Lanjutan Tabel/*Continued Table* 5.4.10

Kecamatan Subdistrict	Keramba <sup>1</sup> Cage		Kolam Air Deras Running Freshwater Pond		Kolam Air Tenang Quiet Freshwater Pond	
	Volume volume (Ton)	Nilai Value (000 Rp)	Volume volume (Ton)	Nilai Value (000 Rp)	Volume volume (Ton)	Nilai Value (000 Rp)
(1)	(8)	(9)	(10)	(11)	(12)	(13)
Serawai	9,44	568 466	-	-	46,89	2 823 950
Ambalau	6,59	397 038	-	-	46,18	2 780 859
Kayan Hulu	3,97	238 933	-	-	88,70	5 341 854
Sepauk	36,92	2 223 532	-	-	117,14	7 054 244
Tempunak	53,19	3 202 952	-	-	82,89	4 991 737
Sungai Tebelian	-	-	-	-	137,32	8 269 615
Sintang	110,57	6 658 754	-	-	151,95	9 150 538
Dedai	23,96	1 443 075	-	-	117,14	7 054 244
Kayan Hilir	12,35	743 743	-	-	88,41	5 324 226
Kelam Permai	29,60	1 782 675	-	-	171,70	10 339 957
Binjai Hulu	40,22	2 421 903	-	-	111,50	6 714 900
Ketungau Hilir	60,72	3 656 541	-	-	121,32	7 306 426
Ketungau Tengah	38,80	2 336 633	-	-	69,90	4 209 238
Ketungau Hulu	2,45	147 742	-	-	105,34	6 343 727
<b>Kabupaten Sintang</b>	<b>428,78</b>	<b>25 821 989</b>	<b>-</b>	<b>-</b>	<b>1 456,37</b>	<b>87 705 514</b>

Lanjutan Tabel/Continued Table 5.4.10

Kecamatan Subdistrict	Laut Lainnya Other Marine Culture		Minapadi Sawah Rice Fish		Rumput Laut Seaweed	
	Volume volume (Ton)	Nilai Value (000 Rp)	Volume volume (Ton)	Nilai Value (000 Rp)	Volume volume (Ton)	Nilai Value (000 Rp)
(1)	(14)	(15)	(16)	(17)	(18)	(19)
Serawai	-	-	-	-	-	-
Ambalau	-	-	-	-	-	-
Kayan Hulu	-	-	-	-	-	-
Sepauk	-	-	-	-	-	-
Tempunak	-	-	-	-	-	-
Sungai Tebelian	-	-	-	-	-	-
Sintang	-	-	-	-	-	-
Dedai	-	-	-	-	-	-
Kayan Hilir	-	-	-	-	-	-
Kelam Permai	-	-	-	-	-	-
Binjai Hulu	-	-	-	-	-	-
Ketungau Hilir	-	-	-	-	-	-
Ketungau Tengah	-	-	-	-	-	-
Ketungau Hulu	-	-	-	-	-	-
<b>Kabupaten Sintang</b>	-	-	-	-	-	-

Lanjutan Tabel/Continued Table 5.4.10

Kecamatan Subdistrict	Tambak Semi Intensif Semi Intensive Brackishwater Pond		Jumlah Total	
	Volume volume (Ton)	Nilai Value (000 Rp)	Volume volume (Ton)	Nilai Value (000 Rp)
(1)	(20)	(21)	(22)	(23)
Serawai	-	-	56,33	3 392 416
Ambalau	-	-	52,77	3 177 897
Kayan Hulu	-	-	92,67	5 580 787
Sepauk	-	-	154,06	9 277 776
Tempunak	-	-	136,07	8 194 689
Sungai Tebelian	-	-	137,32	8 269 615
Sintang	-	-	262,52	15 809 292
Dedai	-	-	141,10	8 497 319
Kayan Hilir	-	-	100,76	6 067 969
Kelam Permai	-	-	201,30	12 122 631
Binjai Hulu	-	-	151,72	9 136 803
Ketungau Hilir	-	-	182,04	10 962 967
Ketungau Tengah	-	-	108,70	6 545 871
Ketungau Hulu	-	-	107,79	6 491 469
<b>Kabupaten Sintang</b>	-	-	<b>1 885,15</b>	<b>113 527 503</b>

Catatan/Note: ...

Sumber/Source: Dinas Ketahanan Pangan dan Perikanan Kabupaten Sintang

## 5.5 KEHUTANAN FORESTY

**Tabel** 5.5.1 **Luas Kawasan Hutan Wisata di Kabupaten Sintang (ha), 2020**  
*Table* 5.5.1 **Recreation Forest Area in Sintang Regency (ha), 2020**

<b>Nama Hutan</b> <i>Forest Name</i>	<b>Luas Hutan</b> <i>Forest Area</i>
(1)	(2)
TWA Baning	212,12
TWA Bukit Kelam	1 127,23
<b>Jumlah / Total</b>	<b>1 339,35</b>

Catatan/Note: ...

Sumber/Source: Kementerian Lingkungan Hidup dan Kehutanan Kabupaten Sintang

**Tabel** 5.5.2 **Luas Kawasan Hutan dan Perairan<sup>1</sup> Menurut Kecamatan di Kabupaten Sintang(Ha), 2020**  
**Extent of Forest Area, Inland Water, Coastal, and Marine Ecosystem by Subdistrict in Sintang Regency, 2020**

Kecamatan Subdistrict	Tahun SK Year of Decree	Luas Kawasan Hutan dan Perairan Extent of Forest Area, Inland Water, Coastal, and Marine Ecosystem	
		Hutan Lindung Protection Forest	Suaka Alam dan Pelestarian Alam Sanctuary Reserve and Nature Conservation Area
(1)	(2)	(3)	(4)
Serawai	2019	28 157,98	-
Ambalau	2019	278 317,83	-
Kayan Hulu	2019	48 274,04	-
Sepauk	-	-	-
Tempunak	-	-	-
Sungai Tebelian	-	-	-
Sintang	-	-	-
Dedai	-	-	-
Kayan Hilir	2019	5 614,85	-
Kelam Permai	-	-	-
Binjai Hulu	-	-	-
Ketungau Hilir	-	-	-
Ketungau Tengah	-	-	-
Ketungau Hulu	-	-	-
<b>Kabupaten Sintang</b>		<b>360 364,74</b>	<b>-</b>



Lanjutan Tabel/Continued Table 5.5.2

Kecamatan Subdistrict	Luas Kawasan Hutan dan Perairan <i>Extent of Forest Area, Inland Water, Coastal, and Marine Ecosystem</i>			
	Hutan Produksi Terbatas <i>Limited Protection Forest</i>	Hutan Produksi Tetap <i>Permanent Production Forest</i>	Hutan Produksi Dapat dikonversi <i>Convertible Production Forest</i>	Jumlah Luas Hutan dan Perairan <i>Total Forest Area and Water Area</i>
(1)	(5)	(6)	(7)	(8)
Serawai	107 382,82	1 369,5	-	108 752,32
Ambalau	311 886,98	-	-	311 886,98
Kayan Hulu	99 583,59	2 817,73	-	102 455,32
Sepauk	-	-	-	-
Tempunak	-	-	-	-
Sungai Tebelian	-	-	-	-
Sintang	-	-	-	-
Dedai	-	-	-	-
Kayan Hilir	14 710,50	8 032,12	-	22 742,62
Kelam Permai	-	-	-	-
Binjai Hulu	-	-	-	-
Ketungau Hilir	-	-	-	-
Ketungau Tengah	-	-	-	-
Ketungau Hulu	-	-	-	-
<b>Kabupaten Sintang</b>	<b>533 563,89</b>	<b>12 219,35</b>	<b>-</b>	<b>545 837,24</b>

Catatan/Note:

...

Sumber/Source:

Kementerian Lingkungan Hidup dan Kehutanan Kabupaten Sintang



# Industri, Pertambangan & Energi

industry, Mining & Energy



Besarnya Kapasitas & Produksi **Listrik PLN** di kab. SINTANG

Number of PLN Electric Capacity & Production in Sintang Regency

Tenaga Listrik yang **dibangkitkan**

Electricity Generated

**157.514 MWh**





**PENJELASAN TEKNIS**

1. Pelanggan adalah individu atau kelompok, baik rumah tangga, perusahaan atau institusi non profit yang membeli air bersih dari perusahaan air bersih.
2. Air disalurkan adalah volume air bersih dari perusahaan air bersih.
3. Kapasitas air terpasang adalah total kapasitas dari seluruh mesin pembangkit listrik yang dioperasikan. listrik yang dibangkitkan adalah jumlah listrik oleh seluruh mesin pembangkit listrik dan dinyatakan dalam satuan dasar Watt/jam.
4. Jumlah air bersih yang terjual adalah banyaknya air bersih yang disalurkan kepada pelanggan
5. Jasa industri adalah kegiatan industry yang melayani keperluan pihak lain. Pada kegiatan ini bahan baku disediakan oleh pihak lain sedangkan pihak pengolah any melakukan pengolahannya dengan mendapat imbalan sebagai balas jasa (upah maklon).
6. Perusahaan atau usaha industri adalah suatu unit (kesatuan) usaha yang melakukan kegiatan ekonomi, bertujuan menghasilkan barang atau jasa, terletak pada suatu bangunan atau lokasi tertentu, dan mempunyai catatan administrasi tersendiri mengenai produksi dan struktur biaya serta ada seorang atau lebih yang bertanggung jawab atas usaha tersebut.

**TECHNICAL NOTES**

1. *Customers are individuals or groups, wether household, company or non-profit institutions that buy water supply from water supply establishment.*
2. *Distributed water is the volume of water supply establishment.*
3. *installed electricity capacity municipality is the total capacity of all operated power plants machine. Electricity generated is the amount of electricity by all electricity generating machines and is expressed in units of Watt / hour.*
4. *The amount of clean water sold is the amount of clean water distributed to customers*
5. *Services for manufacturing is defined as a manufac-turing activity which serving other manufacturing establishments. In this case, raw materials are supplied by others while the workers are paid as a compensation for processing raw materials.*
6. *A manufacturing establishment is defined as a production unit engaged in economic activity, producing goods or services, located in a building or in a certain location, keeping a business record concerning the production and cost structure, and having a person or more that are responsible to those activities.*

7. Industri manufaktur adalah suatu kegiatan ekonomi yang melakukan kegiatan mengubah suatu barang dasar secara mekanis, kimia, atau dengan tangan sehingga menjadi barang jadi/setengah jadi, dan atau barang yang kurang nilainya menjadi barang yang lebih tinggi nilainya, dan sifatnya lebih dekat kepada pemakai akhir. Termasuk dalam kegiatan ini adalah jasa industri dan pekerjaan perakitan.
  8. Jasa industri adalah kegiatan industri yang melayani keperluan pihak lain. Pada kegiatan ini bahan baku disediakan oleh pihak lain sedangkan pihak pengolahanya melakukan pengolahannya dengan mendapat imbalan sebagai balas jasa (upah maklon).
  9. Perusahaan atau usaha industri adalah suatu unit (kesatuan) usaha yang melakukan kegiatan ekonomi, bertujuan menghasilkan barang atau jasa, terletak pada suatu bangunan atau lokasi tertentu, dan mempunyai catatan administrasi tersendiri mengenai produksi dan struktur biaya serta ada seorang atau lebih yang bertanggung jawab atas usaha tersebut.
7. *Manufacturing industry is defined as an economic activity processing basic goods mechanically, hemicals or manually into final or intermediate goods. It is also defined as processing of lower value goods into higher value goods as final or intermediate products. The activities also include services for manufacturing and assemblin.*
  8. *Services for manufacturing is defined as a manufac-turing activity which serving other manufacturing establishments. In this case, raw materials are supplied by others while the workers are paid as a compensation for processing raw materials.*
  9. *A manufacturing establishment is defined as a production unit engaged in economic activity, producing goods or services, located in a building or in a certain location, keeping a business record concerning the production and cost structure, and having a person or more that are responsible to those activities.*

**ULASAN**

Kebutuhan energi listrik di Kabupaten Sintang terus diperlukan dalam rangka mendukung kemajuan perekonomian, pendidikan dan sektor lainnya. PT PLN (Persero) ULP Sintang mencatat sebanyak 80.388 pelanggan yang telah menggunakan listrik PLN pada tahun 2020. Jumlah ini menunjukkan adanya peningkatan sebanyak 1.693 pelanggan dari tahun sebelumnya. Adapun jumlah pengguna listrik PLN di Kabupaten Sintang terus mengalami peningkatan setiap tahunnya, mulai dari tahun 2016 sampai dengan tahun 2020.

Air merupakan salah satu kebutuhan pokok bagi penduduk baik untuk memasak / minum maupun mencuci / mandi. PDAM Kabupaten Sintang mencatat ada sebanyak 9.015 rumah tangga yang menggunakan air dari PDAM pada tahun 2020. Data ini menunjukkan bahwa telah terjadi peningkatan sebanyak 2.364 rumah tangga jika dibandingkan tahun sebelumnya. Sama seperti tahun-tahun sebelumnya, jenis pelanggan rumah tangga pada tahun 2020 juga menjadi jenis pelanggan yang paling banyak menggunakan air dari PDAM yaitu dengan persentase sebesar 91,58 persen.

**DESCRIPTION**

*The need for electrical energy in Sintang Regency is continuously needed in order to support the economy, education and other sectors. PT PLN (Persero) ULP Sintang notes there are 80,388 customers who used PLN electricity in 2020. This number indicates an increase of 1,693 customers from the previous year. The number of PLN electricity users in Sintang Regency continues to increase every year, from 2016 to 2020.*

*Water is one of the basic necessities for the population for cooking / drinking or washing / bathing. PDAM Sintang Regency notes that there were 9,015 households that used water from PDAM in 2020. This data indicates an increase of 2,364 households compared to the previous year. Similar to previous years, in 2020, water that supplied by PDAM used most by household customers with a percentage of 91.58 percent.*

Sektor industri merupakan salah satu komponen utama dalam pembangunan ekonomi nasional. Pada tahun 2020, Dinas Perindustrian, Perdagangan, Koperasi, Usaha Kecil dan Menengah Kabupaten Sintang mencatat terdapat sebanyak 16 unit usaha pada sektor industri formal dengan tenaga kerja yang diserap sebanyak 36 orang. Adapun pada sektor industri non formal, tercatat terdapat sebanyak 32 unit usaha dengan tenaga kerja yang diserap sebanyak 155 pekerja.

Berdasarkan data yang dikumpulkan dari Asosiasi Jasa Konstruksi Kabupaten Sintang, yaitu GAPEKNAS dan ASPEKSINDO, diketahui jumlah perusahaan konstruksi yang berbadan hukum di Kabupaten Sintang adalah sebanyak 59 perusahaan.

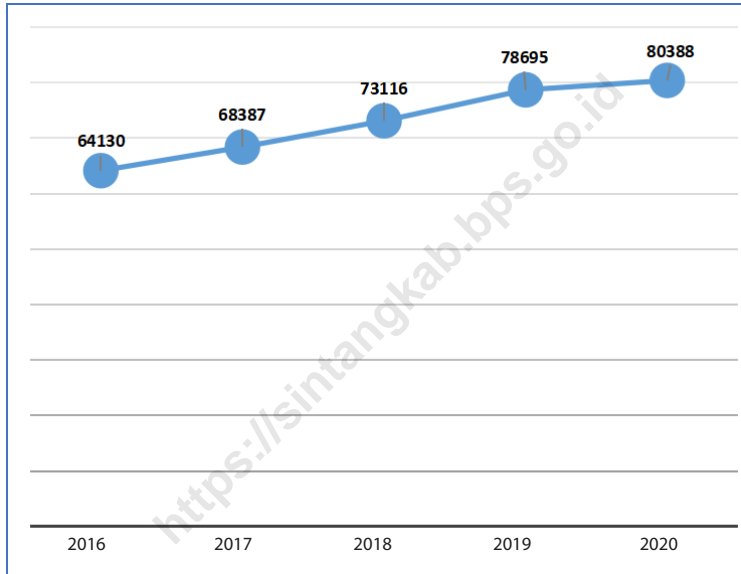
*The industrial sector is one of the main components in national economic development. In 2020, Dinas Perindustrian, Perdagangan, Koperasi, Usaha Kecil dan Menengah Kabupaten Sintang noted that there were 16 business units in the formal industrial sector with 36 workers absorbed. Meanwhile in the non formal sector, it noted that there are 32 business units with 155 workers absorbed.*

*According to data obtained from the Construction Services Association in Sintang Regency, such as GAPEKNAS and ASPEKSINDO, in 2020 the number of legal construction companies in Sintang Regency was 59 companies.*



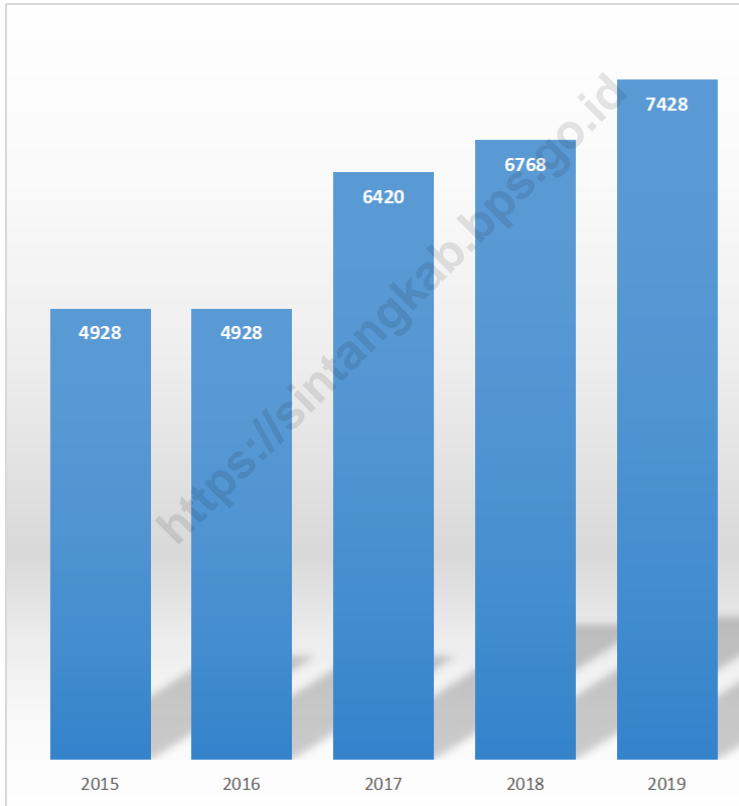
**Gambar**  
**Figures** 6.1

**Jumlah Pelanggan Listrik di Kabupaten Sintang,  
2016-2020**  
*Number of Electricity Customers in Sintang Regency,  
2016-2020*



Sumber/Source : PT. PLN (Persero) ULP Sintang

**Gambar 6.2** Jumlah Pelanggan Air Minum di Kabupaten Sintang, 2016-2020  
**Figures** Number of Water Customers in Sintang Regency, 2016-2020



Sumber/Source : PDAM Kabupaten Sintang

**Tabel**  
**Table** 6.1**Daya Terpasang, Produksi, dan Distribusi Listrik PT. PLN (Persero) pada Cabang/Ranting PLN Menurut Kecamatan di Kabupaten Sintang, 2020**  
**Installed Electricity Power, Production, and Distribution of PT. PLN (Persero) at PLN Branch by Subdistrict in Sintang Regency, 2020**

<b>Kecamatan Subdistrict</b>	<b>Daya Terpasang Installed Electricity Power (KW)</b>	<b>Produksi Listrik Electricity Production (KWh)</b>	<b>Listrik Terjual Electricity Sold (KWh)</b>	<b>Dipakai Sendiri Own Used (KWh)</b>	<b>Susut/ Hilang Shrinkage/ Lost (KWh)</b>
(1)	(2)	(3)	(4)	(5)	(6)
Serawai	-	-	-	-	-
Ambalau	-	-	-	-	-
Kayan Hulu	508	...	...	...	...
Sepauk	-	-	-	-	-
Tempunak	-	-	-	-	-
Sungai Tebelian	-	-	-	-	-
Sintang	40 625	...	...	...	...
Dedai	-	-	-	-	-
Kayan Hilir	-	-	-	-	-
Kelam Permai	-	-	-	-	-
Binjai Hulu	-	-	-	-	-
Ketungau Hilir	112	...	...	...	...
Ketungau Tengah	560	...	...	...	...
Ketungau Hulu	392	...	...	...	...
<b>Kabupaten Sintang</b>	<b>2 850</b>	<b>3990 979</b>	<b>-</b>	<b>29 263</b>	<b>-</b>

Catatan/Note:

Sumber/Source: PT. PLN (Persero) ULP Sintang

**Tabel**  
**Table 6.2****Jumlah Pelanggan Listrik Menurut Kecamatan di  
Kabupaten Sintang, 2016-2020**  
**Number of Electricity Customers by Subdistrict in Sintang  
Regency, 2016-2020**

<b>Kecamatan Subdistrict</b>	<b>2016</b>	<b>2017</b>	<b>2018</b>	<b>2019</b>	<b>2020</b>
(1)	(2)	(3)	(4)	(5)	(6)
Serawai	...	...	...	...	...
Ambalau	...	...	...	...	...
Kayan Hulu	...	...	...	...	...
Sepauk	...	...	...	...	...
Tempunak	...	...	...	...	...
Sungai Tebelian	...	...	...	...	...
Sintang	...	...	...	...	...
Dedai	...	...	...	...	...
Kayan Hilir	...	...	...	...	...
Kelam Permai	...	...	...	...	...
Binjai Hulu	...	...	...	...	...
Ketungau Hilir	...	...	...	...	...
Ketungau Tengah	...	...	...	...	...
Ketungau Hulu	...	...	...	...	...
<b>Kabupaten Sintang</b>	<b>64 130</b>	<b>68 387</b>	<b>73 116</b>	<b>78 695</b>	<b>80 388</b>

Catatan/Note: Data pada level kecamatan tidak tersedia  
 Sumber/Source: PT. PLN (Persero) ULP Sintang

**Tabel**  
**Table** 6.3**Besarnya Kapasitas dan Produksi Listrik PLN Kabupaten  
Sintang, 2020**  
**Number of PLN Electric Capacity and Production in Sintang  
Regency, 2020**

<b>Bulan Month</b>	<b>Tenaga yang dibangkitkan (KWh)</b>	<b>Tenaga yang Terjual</b>	<b>Pemakaian</b>	<b>Hilang pada Transmisi</b>
(1)	(2)	(3)	(4)	(5)
Januari/January	15 788 035	11 677 522	-	1 833 017
Februari/February	13 748 516	11 207 236	-	1 794 907
Maret/March	14 962 071	12 112 040	-	1 940 482
April/April	14 719 109	12 684 433	-	1 881 117
M e i/May	15 788 035	13 056 107	-	2 072 027
J u n i/June	14 654 444	12 373 140	-	1 887 133
J u l i/July	14 905 664	12 473 876	-	1 880 137
Agustus/August	15 624 230	12 828 876	-	2 020 295
September/September	14 732 857	12 828 151	-	1 907 055
Oktober/October	15 416 765	12 494 938	-	2 027 024
Nopember/November	14 589 865	12 402 982	-	1 901 874
Desember/December	15 405 990	12 898 506	-	2 034 857
<b>Total</b>	<b>157 514 275</b>	<b>155 858 064</b>	<b>155 858 064</b>	<b>1 656 211</b>

Catatan/Note:

...

Sumber/Source:

PT. PLN (Persero) ULP Sintang

**Tabel**  
**Table** 6.4**Banyaknya Penjualan Tenaga Listrik Versi Pusat Total,  
2020**  
**Number of Sales of Electricity in Total Central Version in  
Sintang Regency, 2020**

<b>Golongan Pelanggan</b>	<b>Jumlah</b>	<b>Daya (VA)</b>	<b>Pemakaian KWH</b>	<b>Penjualan Tenaga Listrik (Rupiah)</b>
(1)	(2)	(3)	(4)	(5)
S	2 079	5 376 100	451 785	344 250 213
R	79 791	82 501 150	9 234 236	10 165 923 409
B	4 059	18 480 150	2 511 335	3 111 952 966
I	24	1 388 600	194 347	212 044 766
P	547	3 646 600	462 092	641 041 179
<b>Total</b>	<b>86 500</b>	<b>111 392 600</b>	<b>12 853 795</b>	<b>14 475 212 533</b>

Catatan/Note: ...

Sumber/Source: PT. PLN (Persero) ULP Sintang

**Tabel**  
**Table 6.5****Jumlah Pelanggan dan Air yang Disalurkan Menurut Kecamatan di Kabupaten Sintang, 2020**  
**Number of Customers and Distributed Water by Subdistrict in Sintang Regency, 2020**

<b>Kecamatan Subdistrict</b>	<b>Pelanggan Number of Customers</b>	<b>Air Disalurkan Distributed Water (m<sup>3</sup>)</b>	<b>Nilai Value (Rp)</b>
(1)	(2)	(3)	(4)
Serawai	938	60 014	502 770 516
Ambalau	-	-	-
Kayan Hulu	-	-	-
Sepauk	522	77 540	658 334 168
Tempunak	217	26 087	202 093 148
Sungai Tebelian	-	-	-
Sintang	7 010	1 369 544	11 825 667 639
Dedai	234	23 241	177 928 469
Kayan Hilir	267	28 711	217 307 903
Kelam Permai	-	-	-
Binjai Hulu	-	-	-
Ketungau Hilir	-	-	-
Ketungau Tengah	502	81 120	540 240 403
Ketungau Hulu	154	14 909	120 064 380
<b>Kabupaten Sintang</b>	<b>9 844</b>	<b>1 681 166</b>	<b>14 244 406 626</b>

Catatan/Note: ...  
 Sumber/Source: PDAM Kabupaten Sintang

**Tabel**  
**Table** 6.6**Jumlah Pelanggan Air yang Disalurkan Menurut Lokasi, 2020**  
**Number of Customers and Distributed Water by Location, 2020**

<b>Lokasi</b> <b>Location</b>	<b>Pelanggan</b> <b>Number of Customers</b>	<b>Air Disalurkan</b> <b>Distributed Water</b> <b>(m3)</b>	<b>Nilai</b> <b>Value (Rp)</b>
(1)	(2)	(3)	(4)
Sintang Pusat	1 307	284 034	2 901 006 561
SPL Baning1	2 774	554 240	4 365 525 383
Kapuas Kanan Hulu	1 211	237 720	2 195 658 674
Kapuas Kanan Hilir	537	104 065	792 764 423
Sepauk	522	77 540	658 334 168
Mengkurai	381	79 970	651 522 955
Tempunak	217	26 087	202 093 148
Merakai	502	81 120	540 240 403
Senaning	154	14 909	120 064 380
Sungai Ringin	800	109 515	919 189 643
Dedai	234	23 241	177 928 469
Nanga Mau	267	28 711	217 307 903
Serawai2	938	60 014	502 770 516
<b>Total</b>	<b>9 844</b>	<b>1 681 166</b>	<b>14 244 406 626</b>

Catatan/Note:

...

Sumber/Source:

PDAM Kabupaten Sintang



**Tabel**  
**Table** 6.7**Banyaknya Pelanggan Air Minum Menurut Jenis Pelanggan, 2016-2020**  
**Number of Water Costumer by Type of Costumer, 2016-2020**

<b>Jenis Pelanggan</b> <b>Type of Customer</b>	<b>2016</b>	<b>2017</b>	<b>2018</b>	<b>2019</b>	<b>2020</b>
(1)	(2)	(3)	(4)	(5)	(6)
Rumah Tangga	4 009	5 768	6 083	6 651	9 015
Sosial	72	93	99	109	114
Kantor Pemerintah	118	127	134	150	179
Niaga Besar	319	1	3	7	5
Niaga Kecil	410	431	449	511	531
Industri	1	-	-	-	-
Hidran Air	-	-	-	-	-
<b>Total</b>	<b>4 929</b>	<b>6 420</b>	<b>6 768</b>	<b>7 428</b>	<b>9 844</b>

Catatan/Note:

...

Sumber/Source:

PDAM Kabupaten Sintang

**Tabel**  
**Table** 6.8**Banyaknya Unit Usaha, Tenaga Kerja dan Nilai Produksi  
Untuk Sektor Industri Formal di Kabupaten Sintang,  
2020**  
*Number of Industries Unit, Labour and Value of Production  
at Formal Sector in Sintang Regency, 2020*

No.	Cabang Industri / Komoditi	Unit Usaha	Tenaga Kerja	Nilai Produksi (000 Rp.)
(1)	(2)	(3)	(4)	(5)
i. Industri Agro dan Kimia				
1	AMIU	1	2	20 000
2	Penggergajian Kayu	-	-	-
3	Furniture Dari Kayu	-	-	-
4	Industri Berbasis Daging Lumatan dan Industri	-	-	-
ii. Industri Logam, Mesin, Elektronika dan Aneka (ILMEA)				
1	Penjahit	-	-	-
2	Industri Pembuatan Batako	-	-	-
3	Reparasi Motor	-	-	-
4	Reparasi Mobil	-	-	-
5	Pengelasan	-	-	-
6	Reparasi Peralatan Rumah Tangga dan Kebun	-	-	-
7	Industri Percetakan Umum	2	14	450 000
8	Konveksi	-	-	-
9	Industri Perhiasan dari Logam Mulia untuk Keperluan Pribadi	-	-	-
10	Portal Web dan/atau Platform Digital dengan Tujuan Komersial	11	13	372 000
11	Aktivitas Pengembangan Aplikasi Perdagangan Melalui Internet/e-Commerce	2	7	106 000
<b>Total</b>		<b>16</b>	<b>36</b>	<b>948 000</b>

Catatan/Note: ...

Sumber/Source: Disperindagkop UKM Kabupaten Sintang

**Tabel**  
**Table** 6.9**Banyaknya Unit Usaha, Tenaga Kerja dan Nilai Produksi Sektor Industri Non Formal Di Kabupaten Sintang, 2020**  
**Number of Industries Unit, Labour and Value of Production at Non Formal Sector in Sintang Regency, 2020**

No.	Cabang Industri / Komoditi	Unit Usaha	Tenaga Kerja
(1)	(2)	(3)	(4)
i. Industri Agro dan Kimia			
1	Meubel Kayu	-	-
2	Meubel Rotan	-	-
3	Pengolahan Makanan	28	69
4	Anyaman Bambu/Rotan	-	-
5	Ukir Kayu	-	-
6	Tukang Sampan	-	-
	Jumlah	28	69
ii. Industri Logam, Mesin, Elektronika dan Aneka (ILMEA)			
1	Tenun Ikat	2	41
2	Penjahit	-	-
3	Pandai Besi	2	45
4	Bata Merah	-	-
	Jumlah	4	86
<b>Total</b>		<b>32</b>	<b>155</b>

Catatan/Note: ...

Sumber/Source: Disperindagkop UKM Kabupaten Sintang

**Tabel**  
**Table** 6.10**Banyaknya Perusahaan/Usaha Industri Kecil di Kabupaten Sintang, 2020**  
**Number of Companies / Small industry in Sintang Regency, 2020**

Kecamatan Subdistrict	Formal			Non Formal		
	IAK	ILMEA	Jumlah	IAK	ILMEA	Jumlah
(1)	(2)	(3)	(4)	(5)	(6)	(7)
Serawai	-	-	-	-	-	-
Ambalau	-	-	-	-	-	-
Kayan Hulu	-	-	-	-	1	1
Sepauk	-	-	-	-	-	-
Tempunak	-	-	-	-	-	-
Sungai Tebelian	-	-	-	2	-	2
Sintang	-	12	12	26	-	26
Dedai	-	-	-	-	1	1
Kayan Hilir	-	1	1	-	-	-
Kelam Permai	-	2	2	-	2	2
Binjai Hulu	-	-	-	-	-	-
Ketungau Hilir	-	-	-	-	-	-
Ketungau Tengah	-	-	-	-	-	-
Ketungau Hulu	-	-	-	-	-	-
<b>Kabupaten Sintang</b>	<b>-</b>	<b>15</b>	<b>15</b>	<b>28</b>	<b>4</b>	<b>32</b>

Catatan/Note:

Sumber/Source: Disperindagkop UKM Kabupaten Sintang

**Tabel**  
**Table** 6.11**Banyaknya Perusahaan dan Tenaga Kerja Industri Kecil Formal di Kabupaten Sintang, 2020**  
*Number of Industry Companies and Work Force in Formal small Industry Sector in Sintang Regency, 2020*

Kecamatan Subdistrict	IAK		ILMEA		Jumlah	
	Unit Usaha	Tenaga Kerja	Unit Usaha	Tenaga Kerja	Unit Usaha	Tenaga Kerja
(1)	(2)	(3)	(4)	(5)	(6)	(7)
Serawai	-	-	-	-	-	-
Ambalau	-	-	-	-	-	-
Kayan Hulu	-	-	-	-	-	-
Sepauk	-	-	-	-	-	-
Tempunak	-	-	-	-	-	-
Sungai Tebelian	-	-	-	-	-	-
Sintang	-	-	12	16	12	16
Dedai	-	-	-	-	-	-
Kayan Hilir	-	-	1	1	1	1
Kelam Permai	-	-	2	2	2	2
Binjai Hulu	-	-	-	-	-	-
Ketungau Hilir	-	-	-	-	-	-
Ketungau Tengah	-	-	-	-	-	-
Ketungau Hulu	-	-	-	-	-	-
<b>Total</b>	-	-	<b>15</b>	<b>19</b>	<b>15</b>	<b>19</b>

Catatan/Note:

Sumber/Source: Disperindagkop UKM Kabupaten Sintang

**Tabel**  
**Table** 6.12**Banyaknya Perusahaan Konstruksi yang Berbadan Hukum menurut Klasifikasi, 2020**  
**Number of Construction Establishment With Legal Status by Classification, 2020**

<b>Kecamatan Subdistrict</b>	<b>B.1</b>	<b>M.1</b>	<b>M.2</b>	<b>K.1</b>	<b>K.2</b>	<b>K.3</b>	<b>Jumlah Total</b>
<b>(1)</b>	<b>(2)</b>	<b>(3)</b>	<b>(4)</b>	<b>(5)</b>	<b>(6)</b>	<b>(7)</b>	<b>(8)</b>
Serawai	-	-	-	-	-	-	-
Ambalau	-	-	-	-	-	-	-
Kayan Hulu	-	-	-	-	-	-	-
Sepauk	-	-	-	-	-	-	-
Tempunak	-	-	-	-	-	-	-
Sungai Tebelian	-	-	-	-	-	-	-
Sintang	-	-	1	52	2	2	57
Dedai	-	-	-	-	-	-	-
Kayan Hilir	-	-	-	-	-	-	-
Kelam Permai	-	-	-	2	-	-	2
Binjai Hulu	-	-	-	-	-	-	-
Ketungau Hilir	-	-	-	-	-	-	-
Ketungau Tengah	-	-	-	-	-	-	-
Ketungau Hulu	-	-	-	-	-	-	-
<b>Kabupaten Sintang</b>	<b>-</b>	<b>-</b>	<b>1</b>	<b>54</b>	<b>2</b>	<b>2</b>	<b>59</b>

Catatan/Note: ...

Sumber/Source: GAPEKNAS, ASPEKSINDO

**Tabel**  
**Table** 6.13**Banyaknya Perusahaan Konstruksi yang Berbadan Hukum menurut Klasifikasi, 2020**  
*Number of Construction Establishment With Legal Status by Classification, 2020*

Kecamatan Subdistrict	Kecil			Besar			Jumlah Total
	Grade 2	Grade 3	Grade 4	Grade 5	Grade 6	Grade 7	
(1)	(2)	(3)	(4)	(5)	(6)	(7)	(8)
Serawai	-	-	-	-	-	-	-
Ambalau	-	-	-	-	-	-	-
Kayan Hulu	-	-	-	-	-	-	-
Sepauk	-	-	-	-	-	-	-
Tempunak	-	-	-	-	-	-	-
Sungai Tebelian	-	-	-	-	-	-	-
Sintang	52	2	2	1	-	-	57
Dedai	-	-	-	-	-	-	-
Kayan Hilir	-	-	-	-	-	-	-
Kelam Permai	2	-	-	-	-	-	2
Binjai Hulu	-	-	-	-	-	-	-
Ketungau Hilir	-	-	-	-	-	-	-
Ketungau Tengah	-	-	-	-	-	-	-
Ketungau Hulu	-	-	-	-	-	-	-
<b>Kabupaten Sintang</b>	<b>54</b>	<b>2</b>	<b>2</b>	<b>1</b>	<b>-</b>	<b>-</b>	<b>59</b>

Catatan/Note:

...

Sumber/Source:

GAPEKNAS, ASPEKSINDO





# BAB

Chapter

# 07

## Pariwisata

Tourism



Terdapat

95

Rumah / Restoran  
Makan  
di Kab. Sintang

*Number of Restaurants in Sintang Regency*



**PENJELASAN TEKNIS**

1. Rumah makan/restoran adalah suatu usaha yang menyediakan jasa pelayanan makanan dan minuman yang dikelola secara komersial, dan terdaftar.
2. Potensi wisata adalah segala sesuatu yang terdapat di daerah tujuan wisata, dan merupakan daya tarik agar orang-orang berkeinginan untuk datang dan berkunjung ke tempat tersebut.
3. Cagar Budaya adalah warisan budaya yang bersifat kebendaan berupa Benda Cagar Budaya, Bangunan Cagar Budaya, Struktur Cagar Budaya, Situs Cagar Budaya, dan Kawasan Cagar Budaya di darat dan atau di air yang perlu dilestarikan keberadaannya karena memiliki nilai penting bagi sejarah, ilmu pengetahuan, pendidikan, agama, dan atau kebudayaan melalui proses penetapan (UU no. 11 tahun 2010)
4. Wisatawan mancanegara (wisman) ialah s e t i a p pengunjung yang mengunjungi suatu negara di luar tempat tinggalnya, didorong oleh satu atau beberapa keperluan tanpa bermaksud memperoleh penghasilan di tempat yang dikunjungi dan lamanya kunjungan tersebut tidak lebih dari satu tahun (12 bulan).

**TECHNICAL NOTES**

1. *Restaurant is a business that provides food and beverages services that are commercially managed and also registered.*
2. *Tourism potential is something that is in tourist destination, and a fascination for people to come and visit the place.*
3. *Cultural Heritage is a material cultural heritage in the form of Cultural Heritage Objects, Cultural Heritage Buildings, Cultural Heritage Structures, Cultural Heritage Sites, and Cultural Heritage Areas on land and / or water that need to be preserved because they have important values for history, science, education, religion and or culture through the process of determination (UU no. 11 tahun 2010).*
4. *An International Visitor is any person visiting a country other than his usual place of residence for any reason other than for earning income in the country visited, and the length of stay is no more than one year (12 months).*

5. Hotel adalah penyediaan akomodasi secara harian berupa kamar-kamar di dalam satu bangunan yang dapat dilengkapi dengan jasa pelayanan makan dan minum, kegiatan hiburan dan atau fasilitas lainnya. Hotel terdiri dari hotel berbintang dan hotel non- bintang.
  6. Tingkat penghunian kamar hotel adalah persentase banyaknya malam kamar yang dihuni terhadap banyaknya malam kamar yang tersedia
5. *Hotel is a daily supply of accommodation rooms within a building which can be equipped with eating and drinking services, entertainment activities and/ or other facilities. Hotel consists of a classified hotel and a non-classified hotel.*
  6. *Room occupancy rate is the number of room-nights occupied divided by the number of roomnights available, multiplied by 100 percent.*

**ULASAN**

Keberadaan sub sektor pariwisata dewasa ini mempunyai peranan yang cukup penting dalam pembangunan perekonomian daerah, terutama sekali dalam perluasan kesempatan kerja dan peningkatan pendapatan daerah. Untuk itu, tersedianya hotel/akomodasi yang cukup memadai akan dapat menunjang kegiatan sub sektor ini. Selain itu, potensi objek wisata dapat menarik pengunjung dan meningkatkan pendapatan daerah.

Berdasarkan pendataan potensi desa yang diselenggarakan oleh BPS Kabupaten Sintang, terdapat 95 rumah makan/restoran yang tersebar di beberapa tempat kabupaten Sintang pada tahun 2020. Dimana kecamatan yang memiliki jumlah rumah makan/restoran terbanyak adalah Sintang, yang berjumlah 61 rumah makan/restoran.

Di kabupaten Sintang terdapat beberapa potensi obyek wisata berupa cagar budaya yang tersebar di seluruh kecamatan kabupaten Sintang. Selain itu Kabupaten Sintang juga memiliki 19 air terjun dan 4 gunung yang memiliki potensi sebagai tempat wisata.

**DESCRIPTION**

*The existence of today's tourism sub-sector has an important role in regional economic development, particularly in the expansion of job opportunities and increased local revenues. Therefore, the availability of hotel / accommodation that is sufficient to be able to support activities of this sub-sector. Otherwise, attraction can attract visitors and increase regional income.*

*Based on the village potential data conducted by BPS Sintang, there are 141 restaurants spread throughout Sintang Regency in 2020. Where Sintang is the only sub district who has the highest number of restaurants which has 61 restaurants.*

*In Sintang regency, there are some potential tourism object of nature reserve items that are spread throughout Sintang. Besides that, Sintang regency also has 19 waterfalls and 4 mountains that have potential as tourist attraction*

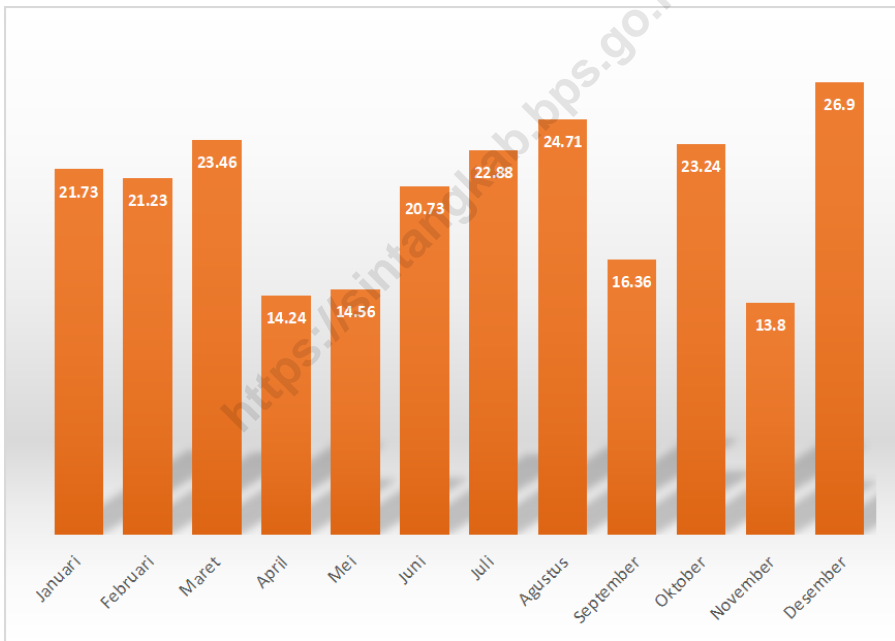
Pada tahun 2020 Tingkat Penghunian Kamar Hotel (TPK) pada bulan April mengalami penurunan yang cukup drastis dibandingkan bulan Maret. Besaran TPK pada bulan Maret adalah 23,46 persen sedangkan pada bulan April 14,24 persen, hal tersebut terjadi sebagai akibat dari pandemi Covid-19. Pandemi Covid-19 mendorong pemerintah untuk mengeluarkan kebijakan Pembatasan Sosial Berskala Besar (PSBB), kebijakan tersebut mengakibatkan turunnya jumlah wisatawan yang berkunjung ke Kabupaten Sintang.

In 2020 the Room Occupancy Rate in April has drastically decreased compared to March. The Room Occupancy Rate in March was 23,46 percent, while in April it was 14,24 percent, this occurred because of Covid-19 pandemic. The Covid-19 pandemic prompted the government to issue a lockdown policy, this policy resulted in a decrease in the number of tourists.

<https://sintangkab.bps.go.id>

**Gambar** 7.1  
**Figures**

**Persentase Tingkat Penghunian Kamar Hotel dan Akomodasi Lainnya Menurut Bulan di Kabupaten Sintang, 2020**  
*Room Occupancy Rate of Hotels and Other Accomodations by Month in Sintang Regency, 2020*



Sumber/Source : Badan Pusat Statistik Kab. Sintang





**Tabel**  
**Table** 7.1

**Jumlah Rumah Makan/Restoran Menurut Kecamatan di Kabupaten Sintang, 2017-2020**  
**Number of Restaurants by Subdistrict in Sintang Regency, 2017-2020**

<b>Kecamatan Subdistrict</b>	<b>2017</b>	<b>2018</b>	<b>2019</b>	<b>2020</b>
(1)	(2)	(3)	(4)	(5)
Serawai	...	2	-	-
Ambalau	...	-	-	-
Kayan Hulu	...	-	-	-
Sepauk	...	2	1	1
Tempunak	...	-	1	-
Sungai Tebelian	...	1	2	13
Sintang	...	10	12	61
Dedai	...	-	-	-
Kayan Hilir	...	-	2	11
Kelam Permai	...	1	-	8
Binjai Hulu	...	2	-	-
Ketungau Hilir	...	-	-	-
Ketungau Tengah	...	-	1	1
Ketungau Hulu	...	-	-	-
<b>Kabupaten Sintang</b>	<b>...</b>	<b>18</b>	<b>19</b>	<b>95</b>

Catatan/Note: ...

Sumber/Source: Badan Pusat Statistik Kab. Sintang

**Tabel**  
**Table** 7.2

**Potensi Objek Wisata Benda Cagar Alam di Kabupaten Sintang, 2020**  
**Potential Tourism Object of Nature Reserve Items in Sintang Regency, 2020**

<b>Benda Cagar Alam</b> <b>Nature Reserve Items</b>	<b>Lokasi</b> <b>Location</b>
(1)	(2)
1. Batu Kundur, Keraton Raja Sintang, Masjid Jami' Sultan Nata	Kapuas Kiri Hilir, Sintang
2. Makam Djubair, Ade Irawan II, Panembahan Ade M. Djoen	Kapuas Kiri Hilir, Sintang
3. Makan Sultan Nata M. Sjamsuddin, Makam Raja-Raja	Kapuas Kiri Hilir, Sintang
4. Makam Aji Melayu, Batu Lingga Yoni, dan Batu Nandi	Nanga Sepauk, Sepauk
5. Batu Lingga Yoni Dara Muning	Dara Muning, Serawai
6. Rumah Betang Ensaïd Panjang	Kelam Permai
7. Makam Apang Semangai	Riam Panjang, Kayan Hulu
8. Makam Pangeran Kuning	Nanga Tebidah, Kayan Hulu
9. Makam Panggi Agung	Panggi Agung, Ketungau Tengah
10. Prasasti Batu Harimau	Tanjung Andan, Ambalau
11. Batu Lingga Yoni Desa Bernayau	Bernayau, Sepauk
12. Rumah Betang Lubuk Pantak	Sebetung Paluk, Ketungau Hulu
13. Arca Gusar Putung Kempat	Sungai Segak, Sepauk
14. Makam Kapitan Kwee Jiu Hoi	Kapuas Kanan Hulu, Sintang

Catatan/Note: ...

Sumber/Source: Dinas Pemuda, Olahraga, dan Pariwisata Kabupaten Sintang

**Tabel 7.3**  
**Table**

**Nama Air Terjun dan Gunung Menurut Lokasi di Kabupaten Sintang, 2020**  
**Name of Waterfall and Mountain by Location in Sintang Regency, 2020**

<b>Kecamatan District</b>	<b>Nama Air Terjun Name of Mountain</b>	<b>Nama Gunung Name of Mountain</b>
(1)	(2)	(3)
1. Serawai		Batu Raya
2. Ambalau	Air Terjun Nokan Langit	Batu Maherabut
	Air Terjun Nokan Nayan	Batu Baluran
	Air Terjun Nokan Jengonai	Batu Sambung
	Air Terjun Nokan Mengkutai	
3. Kayan Hulu	Air Terjun Nokan Singumang	
	Air Terjun Gurun Lomai	
	Air Terjun Gurun Tajar	
4. Sepauk	Air Terjun Sahai Telapai	
	Air Terjun Supit	
	Air Terjun Bengirang	
	Air Terjun Tuja	
5. Ketungau Tengah	Air Terjun Nibung Kelumar	
	Air Terjun Kenapang	
	Air Terjun Nokan Kerabat	
	Air Terjun Uong Dau	
	Air Terjun Uong Langit	
6. Ketungau Hulu	Air Terjun 274ong Tapah	
	Air Terjun Nokan Seruhoi	
	Air Terjun Bukit Kubuh	

Catatan/Note: ...

Sumber/Source: Dinas Pemuda, Olahraga, dan Pariwisata Kabupaten Sintang

**Tabel 7.4** **Persentase Tingkat Penghunian Kamar Hotel dan Akomodasi Lainnya Menurut Bulan di Kabupaten Sintang, 2019-2020**  
**Room Occupancy Rate of Hotels and Other Accomodations by Month in Sintang Regency, 2019-2020**

<b>Bulan Month</b>	<b>2019</b>	<b>2020<sup>1</sup></b>
<b>(1)</b>	<b>(2)</b>	<b>(3)</b>
Januari	17,57	21,73
Februari	17,87	21,23
Maret	19,89	23,46
April	21,10	14,24
Mei	20,46	14,56
Juni	20,84	20,73
Juli	19,30	22,88
Agustus	18,44	24,71
September	19,20	16,36
Oktober	20,44	23,24
November	20,79	13,80
Desember	20,13	26,90

Catatan/Note:  
 Sumber/Source:

<sup>1</sup> Angka sementara  
 BPS Kab. Sintang, Survei Perusahaan / Usaha Jasa Akomodasi

**Tabel 7.5**  
**Table**

**Persentase Tingkat Penghunian Kamar Hotel dan Akomodasi Lainnya Menurut Jenis Hotel dan Bulan di Kabupaten Sintang, 2019**  
**Room Occupancy Rate of Hotels and Other Accomodations by Type of Accomodation and Month in Sintang Regency, 2019**

Bulan Month	Kelompok Kamar Category of Rooms				Semua Kelompok Kamar All Category of Rooms
	<10	10-24	25-40	>40	
(1)	(2)	(3)	(4)	(5)	(6)
Januari	18,23	16,32	18,13	19,91	17,57
Februari	17,28	16,85	18,14	20,53	17,87
Maret	22,88	20,71	17,75	20,40	19,89
April	16,59	24,72	17,85	18,65	21,10
Mei	15,40	22,21	20,47	17,62	20,46
Juni	16,41	21,67	21,47	19,16	20,84
Juli	13,87	19,87	19,00	20,06	19,30
Agustus	11,18	19,03	19,68	17,66	18,44
September	9,33	18,50	21,74	20,43	19,20
Oktober	13,05	19,81	23,57	19,61	20,44
November	13,83	20,54	24,25	18,04	20,79
Desember	10,90	20,69	22,04	18,89	20,13

Catatan/Note:

Data tahun 2020 belum tersedia

Sumber/Source:

BPS Kab. Sintang, Survei Perusahaan / Usaha Jasa Akomodasi

**Tabel 7.6**  
**Table**

**Jumlah Malam Kamar Terpakai Menurut Bulan dan Kelompok Kamar di Kabupaten Sintang, 2019**  
**Number of Rooms Nights Occupied by Month and Category of Rooms in Sintang Regency, 2019**

Bulan Month	Kelompok Kamar Category of Rooms				Semua Kelompok Kamar All Category of Rooms
	<10	10-24	25-40	>40	
(1)	(2)	(3)	(4)	(5)	(6)
Januari	243	1 639	1 186	685	3 753
Februari	208	1 529	1 066	638	3 441
Maret	305	2 080	1 150	702	4 237
April	219	2 351	1 119	621	4 310
Mei	210	2 183	1 320	650	4 363
Juni	192	2 054	1 172	684	4 102
Juli	172	2 014	1 203	771	4 160
Agustus	156	2 006	1 098	679	3 939
September	126	1 804	1 337	760	4 027
Oktober	182	2 008	1 498	754	4 442
November	166	2 015	1 477	671	4 329
Desember	152	2 085	1 387	726	4 350
<b>2019</b>	<b>2 331</b>	<b>23 768</b>	<b>15 013</b>	<b>8 341</b>	<b>49 453</b>

Catatan/Note:

Data tahun 2020 belum tersedia

Sumber/Source:

BPS Kab. Sintang, Survei Perusahaan / Usaha Jasa Akomodasi

**Tabel 7.7**  
**Table****Jumlah Tamu (Asing dan Dalam Negeri) Menurut Bulan dan Kelompok Kamar di Kabupaten Sintang, 2019**  
**Number of Guest (Foreign and Domestic) by Month and Category of Rooms in Sintang Regency, 2019**

<b>Bulan</b> <b>Month</b>	<b>Tamu Asing</b> <b>Foreign Guest</b>	<b>Tamu Domestik</b> <b>Domestic Guest</b>
(1)	(2)	(3)
Januari	-	7 589
Februari	-	6 967
Maret	-	7 763
April	-	7 373
Mei	6	7 111
Juni	10	6 625
Juli	11	6 582
Agustus	8	6 067
September	8	6 188
Oktober	20	7 402
November	16	6 693
Desember	1	7 099
<b>2019</b>	<b>80</b>	<b>83 459</b>

Catatan/Note: Data tahun 2020 belum tersedia  
 Sumber/Source: BPS Kab. Sintang, Survei Perusahaan / Usaha Jasa Akomodasi





# Transportasi dan Komunikasi

*Transportation and Communication*



Jumlah

# KENDARAAN

bermotor di kab. SINTANG

*Number of Registered Motor Vehicles in Sintang Regency*

**217.975**

Unit  
units



**PENJELASAN TEKNIS**

1. Data panjang jalan negara dan jalan provinsi bersumber dari Kementerian Pekerjaan Umum. Sedangkan jalan kabupaten/kota bersumber dari Dinas Pekerjaan Umum Kabupaten/Kota, diolah dari daftar PJ-II/5.
2. Kendaraan bermotor adalah setiap kendaraan yang digerakkan oleh peralatan teknik yang ada pada kendaraan tersebut, biasanya digunakan untuk angkutan orang atau barang di atas jalan raya selain kendaraan yang berjalan di atas rel. Kendaraan bermotor yang dicatat adalah semua jenis kendaraan kecuali kendaraan bermotor TNI/Polri dan Korps Diplomatik.
3. Kantor Pos adalah tempat pemberi pelayanan komunikasi tertulis dan atau surat elektronik, layanan paket, layanan logistik, layanan transaksi keuangan, dan layanan keagenan pos untuk kepentingan umum. Rumah pos berfungsi sama seperti kantor pos dan kantor pos pembantu, bedanya rumah pos biasanya terletak di daerah terpencil.

**TECHNICAL NOTES**

1. *Data on the length of state and provincial roads were taken from the Ministry of Public Works, while the egency/city roads data were taken from Regency Public Works Offices, based on PJ-II/5 questionnaire.*
2. *Motor vehicles are any kind of vehicles motorized by machine set up in those vehicles, they are usually used for transporting peoples or goods on roads except vehicles moving along a railway line. The data cover all kinds of motor vehicles except those belong to Indonesia Army Force Indonesian State Police and Diplomatic Corps*
3. *Post Office is a service provider facility of written communication and or electronic mail, parcel service, logistics services, financial transaction services, and postal services to the public. Postal house has the same function as the post office and subsidiary of post office, the difference is that tstal house is usually located in remote areas.*

<https://sintangkab.bps.go.id>

**ULASAN**

Pembangunan jalan yang dilaksanakan memperhatikan keserasian dengan perkembangan transportasi jalan raya, terutama keserasian antara beban dan kepadatan lalu lintas kendaraan dengan kemampuan daya dukung jalan, jaringan jalan di pusat pertumbuhan, pusat produksi dan yang menghubungkan pusat produksi dengan daerah pemasaran. Di samping itu juga dilakukan pembangunan jalan yang membuka daerah terpencil dan mendukung pengembangan pe-mukiman terutama pemukiman transmigrasi.

Jalan merupakan prasarana angkutan yang penting. Dengan adanya jalan akan memudahkan mobilitas penduduk dan lalu lintas barang dari satu daerah ke daerah lain.

Pada tahun 2020 panjang jalan di wilayah Kabupaten Sintang sepanjang 2.289,62 kilometer, di mana permukaan jalan 13,06 persen jalan beraspal, 48,09 persen jalan kerikil, dan 38,85 persen jalan tanah. Ditinjau dari kondisinya 10,83 persen baik, 47,43 persen sedang, 19,40 persen rusak dan 22,34 persen rusak berat.

**DESCRIPTION**

*The road construction is held by harmony with the development of road transport, especially balance between the load and the traffic density of vehicles with a carrying capacity of the road, the road network in growth area, production centers and a central connecting production with the marketing area. In addition, it also made the construction of roads opened up remote areas and support the development of settlement especially transmigration settlements.*

*The road is an important transport infrastructure. With the road will ease traffic mobility of people and goods from one area to another.*

*In 2020 the length of roads in Sintang throughout 2,289.62 kilometers, in which 13.06 percent of the road surface paved road, 48.09 percent of gravel road, and percent of dirt road. Based on the condition of roads, 10.83 percent of the road is in good condition, 47.43 percent of the road is in moderate condition, 19.40 percent of the road is in damage condition, 22.34 percent of the road is in heavy damage condition.*

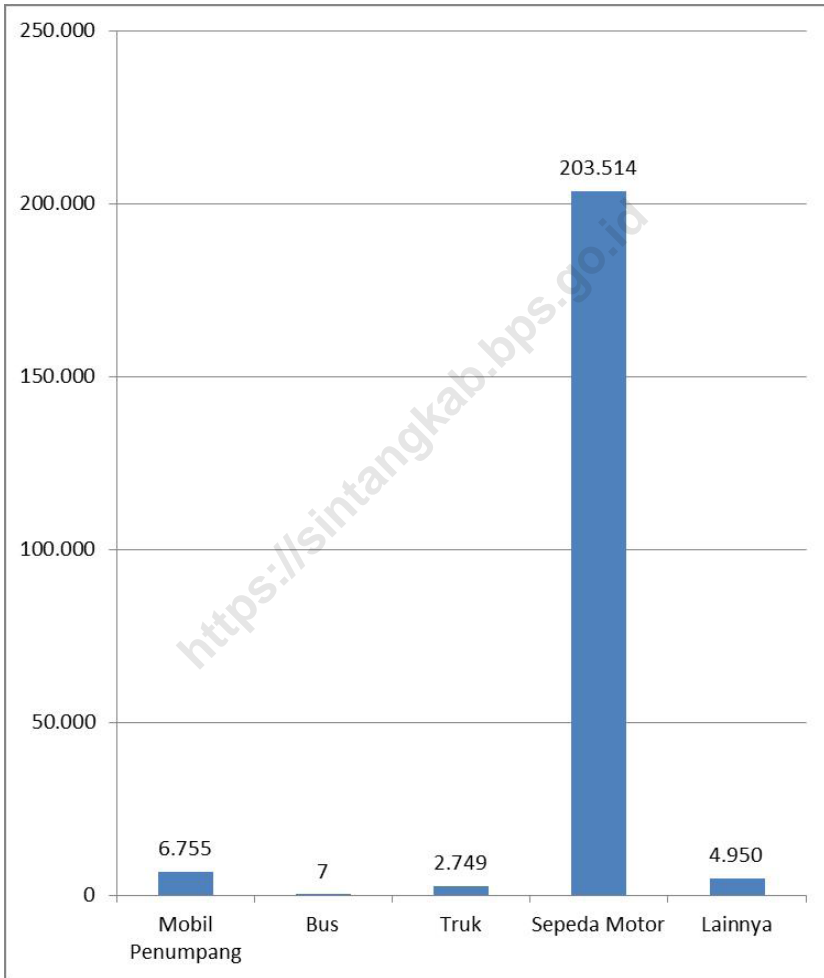
Pos sebagai penunjang kegiatan dari sub sektor komunikasi juga perlu diperhatikan perkembangannya. Pada tahun 2020 pengiriman pos melalui PT. Pos Kabupaten Sintang yang berupa paket pos mengalami penurunan dari tahun sebelumnya yaitu 9.077 paket di tahun 2020 dibandingkan dengan 9.257 paket pos di tahun 2019.

Berbeda dengan paket pos, pengiriman wesel pos mengalami penurunan dari tahun sebelumnya, yaitu 28.406 wesel pos di tahun 2020 dibandingkan dengan 42.539 wesel pos di tahun 2019. Kondisi ini berkaitan dengan mulai beralihnya kecenderungan masyarakat dalam menggunakan jasa pengiriman uang oleh Pos ke jasa pengiriman uang oleh Bank seperti transfer melalui atm, serta i-banking dan mobile banking.

*Posts as supporting the activities of the communication sub-sector also need to be considered development. In 2020 postal delivery through PT. Sintang Regency Post which is in the form of postal parcels decreased from 9,077 parcels in 2020 compared to 9,257 postal parcels in 2019.*

*In contrast to postal parcels, postal money order delivery has decreased from the previous year, which is 28,406 postal money orders in 2020 compared to 42,539 postal money orders in 2019. This condition is related to people tend to use money transfer services by Post to the money transfer service by Banks such as transfers via ATM, i-banking, and mobile banking.*

**Gambar 8.1** Banyaknya Kendaraan di Kabupaten Sintang, 2020  
**Figures 8.1** Number of Vehicles in Sintang Regency, 2020



Sumber/Source: UPT PPD Kab. Sintang





## 8.1 TRANSPORTASI TRANSPORTATION

**Tabel** 8.1.1 **Panjang Jalan Menurut Tingkat Kewenangan Pemerintahan di Kabupaten Sintang (km), 2018–2020**  
**Table** **Length of Roads by Level of Government Authority in Sintang Regency (km), 2018–2020**

<b>Tingkat Kewenangan Pemerintahan</b> <b>Level of Government Authority</b>	<b>2018</b>	<b>2019</b>	<b>2020</b>
(1)	(2)	(3)	(4)
Negara/State	...	73,5	73,5
Provinsi/Province	...	193,97	193,97
Kabupaten/Kota Regency/Municipality	...	2 289,62	2 289,62

Catatan/Note:

Sumber/Source: Dinas Pekerjaan Umum Kabupaten Sintang

**Tabel 8.1.2** Panjang Jalan Menurut Jenis Permukaan Jalan di Kabupaten Sintang (km), 2018–2020  
**Table** Length of Roads by Type of Road Surface in Sintang Regency (km), 2018–2020

Jenis Permukaan Jalan Type of Road Surface	2018	2019	2020
(1)	(2)	(3)	(4)
Aspal/Paved	...	263,55	299,03
Kerikil/Gravel	...	952,55	1 100,00
Tanah/Soil	...	1 073,51	889,60
Lainnya/Others	...	-	-
<b>Jumlah/Total</b>	...	<b>2 289,62</b>	<b>2 289,62</b>

Catatan/Note: Data tahun 2018 tidak tersedia

Sumber/Source: Dinas Pekerjaan Umum Kabupaten Sintang

**Tabel 8.1.3** Panjang Jalan Menurut Kondisi Jalan di Kabupaten Sintang (km), 2018–2020  
**Table** *Length of Roads by Condition of Roads in Sintang Regency (km), 2018–2020*

<b>Kondisi Jalan</b> <i>Condition of Roads</i>	<b>2018</b>	<b>2019</b>	<b>2020</b>
(1)	(2)	(3)	(4)
Baik/ <i>Good</i>	...	214,30	247,94
Sedang/ <i>Moderate</i>	...	934,15	1 086,08
Rusak/ <i>Damage</i>	...	531,37	444,18
Rusak Berat/ <i>Severely Damage</i>	...	609,80	511,42
<b>Jumlah/Total</b>	...	<b>2 289,62</b>	<b>2 289,62</b>

Catatan/*Note*: Data tahun 2018 tidak tersedia  
 Sumber/*Source*: Dinas Pekerjaan Umum Kabupaten Sintang

**Tabel 8.1.4** Jumlah Kendaraan Bermotor Menurut Kecamatan dan Jenis Kendaraan (unit) di Kabupaten Sintang, 2020  
**Number of Registered Motor Vehicles by Subdistrict and Type of Motor Vehicles (units) in Sintang Regency, 2020**

Kecamatan Subdistrict	Mobil Penumpang <sup>1</sup> Passenger Cars	Bus Busses	Truk Trucks	Sepeda Motor Motorcycles	Lainnya Others
(1)	(2)	(3)	(4)	(5)	(6)
Serawai	63	-	16	1 381	27
Ambalau	41	-	1	545	5
Kayan Hulu	28	-	10	2 957	60
Sepauk	403	-	231	28 970	511
Tempunak	152	-	144	16 140	221
Sungai Tebelian	607	-	519	23 344	426
Sintang	4 643	7	1 274	75 887	2 527
Dedai	285	-	122	16 308	327
Kayan Hilir	81	-	49	7 513	134
Kelam Permai	181	-	100	8 991	167
Binjai Hulu	191	-	113	8 071	179
Ketungau Hilir	28	-	66	6 397	113
Ketungau Tengah	25	-	50	4 489	154
Ketungau Hulu	27	-	54	2 521	99
<b>Kabupaten Sintang</b>	<b>6 755</b>	<b>7</b>	<b>2 749</b>	<b>203 514</b>	<b>4 950</b>

Catatan/Note:

<sup>1</sup> Data mobil penumpang meliputi sedan, jeep, dan mini bus

Sumber/Source:

UPT PPD Kabupaten Sintang

## 8.2 KOMUNIKASI COMMUNICATION

**Tabel 8.2.1** Jumlah Kantor Pos Pembantu Menurut Kecamatan di Kabupaten Sintang, 2017–2020  
*Number of Post Offices Subsidiaries by Subdistrict in Sintang Regency, 2017–2020*

Kecamatan Subdistrict	2017	2018	2019	2020
(1)	(2)	(3)	(4)	(5)
Serawai	1	1	1	1
Ambalau	-	-	-	-
Kayan Hulu	-	-	-	-
Sepauk	1	1	1	1
Tempunak	1	-	-	-
Sungai Tebelian	-	1	1	1
Sintang	1	1	1	1
Dedai	-	-	-	-
Kayan Hilir	-	-	-	-
Kelam Permai	1	1	1	1
Binjai Hulu	1	1	1	1
Ketungau Hilir	-	-	-	-
Ketungau Tengah	-	-	-	-
Ketungau Hulu	1	-	-	-
<b>Kabupaten Sintang</b>	<b>7</b>	<b>6</b>	<b>6</b>	<b>6</b>

Catatan/Note: ...

Sumber/Source: Kantor Pos Dan Giro Kabupaten Sintang

**Tabel 8.2.2** **Banyaknya Pengiriman Paket Pos dan Wesel Pos Pada Kantor Pos dan Giro Menurut Bulan di Kabupaten Sintang, 2019-2020**  
**Number of Sending Mailing Post Package and Money Order by Month in Sintang Regency, 2019-2020**

Bulan Month	Paket Pos	2019	
		Banyaknya	Jumlah Uang
(1)	(2)	(3)	(4)
Januari	537	3 711	15 423 470 556
Februari	482	3 431	11 884 822 693
Maret	636	3 793	16 425 158 131
April	509	3 755	14 924 923 934
Mei	564	4 435	18 509 141 752
Juni	376	2 707	16 143 912 098
Juli	572	3 633	16 937 227 807
Agustus	614	3 495	16 663 365 666
September	591	3 376	15 838 710 458
Oktober	565	3 650	15 087 790 154
November	3 366	3 405	14 575 079 210
Desember	445	3 148	14 779 761 982
<b>Jumlah</b>	<b>9 257</b>	<b>42 539</b>	<b>187 193 364 441</b>

Lanjutan Tabel/*Continued Table* 8.2.2

Bulan Month	2020		
	Paket Pos	Wesel Pos	
		Banyaknya	Jumlah Uang
(1)	(5)	(6)	(7)
Januari	477	2 907	11 310 816 867
Februari	561	3 017	12 682 294 137
Maret	449	2 885	13 835 141 278
April	463	2 537	14 252 927 927
Mei	452	2 731	14 669 481 878
Juni	762	1 551	7 613 425 090
Juli	732	1 299	5 118 782 752
Agustus	870	2 111	12 584 504 520
September	872	1 931	10 584 211 465
Oktober	1 050	2 484	16 112 497 236
November	1 136	2 319	13 967 263 981
Desember	1 053	2 634	17 749 092 594
<b>Jumlah</b>	<b>9 077</b>	<b>28 406</b>	<b>150 480 439 685</b>

Catatan/Note: ...

Sumber/Source: Kantor Pos Dan Giro Kabupaten Sitang

**Tabel 8.2.3** **Banyaknya Penerimaan Paket Pos dan Wesel Pos Pada Kantor Pos dan Giro Menurut Bulan di Kabupaten Sintang, 2019-2020**  
**Number of Receipt Mailing Post Package and Money Order by Month in Sintang Regency, 2018-2019**

Bulan Month	Paket Pos	2019	
		Wesel Pos	
		Banyaknya	Jumlah Uang
(1)	(2)	(3)	(4)
Januari	12 599	531	1 142 143 761
Februari	16 620	501	1 143 044 535
Maret	101 505	589	1 142 766 810
April	14 535	545	1 142 616 437
Mei	12 542	609	1 438 358 927
Juni	8 636	306	737 037 026
Juli	13 597	528	1 209 989 006
Agustus	17 348	483	1 117 573 836
September	16 994	474	1 147 807 504
Oktober	12 466	489	1 067 200 001
November	19 083	432	1 152 329 100
Desember	12 866	409	1 056 039 360
<b>Jumlah</b>	<b>258 791</b>	<b>5 896</b>	<b>13 496 906 303</b>



Lanjutan Tabel/*Continued Table* 8.2.3

Bulan Month	2020		
	Paket Pos	Wesel Pos	
		Banyaknya	Jumlah Uang
(1)	(5)	(6)	(7)
Januari	13 771	330	662 120 040
Februari	14 083	404	950 151 170
Maret	16 214	366	839 761 670
April	16 887	295	700 633 670
Mei	14 496	332	789 411 207
Juni	13 216	323	969 269 917
Juli	10 555	328	804 438 152
Agustus	12 793	304	702 449 320
September	18 114	299	557 428 710
Oktober	19 180	335	929 181 146
November	20 726	311	879 560 120
Desember	18 517	304	808 369 771
<b>Jumlah</b>	<b>188 552</b>	<b>3931</b>	<b>9 592 774 893</b>

Catatan/Note: ...

Sumber/Source: Kantor Pos Dan Giro Kabupaten Sitang



# Perbankan, Koperasi, dan Harga-harga

*Banking, Cooperative, and Prices*



Jumlah

# KOPERASI

Aktif di kab. SINTANG

*Number of Active Cooperative in Sintang  
Regency*

**180**

**Unit**  
*units*



**PENJELASAN TEKNIS**

1. Koperasi adalah organisasi bisnis yang dimiliki dan dioperasikan oleh orang-orang demi kepentingan bersama. Koperasi melandaskan kegiatan berdasarkan prinsip gerakan ekonomi rakyat yang berdasarkan asas kekeluargaan. Di Indonesia sendiri telah dibuat Undang Undang no. 25 tahun 1992 tentang Perkoperasian.
2. Koperasi Unit Desa (KUD) adalah koperasi di wilayah pedesaan yang bergerak dalam penyediaan kebutuhan masyarakat yang berkaitan dengan kegiatan pertanian.
3. Koperasi Pegawai Republik Indonesia (KPRI) adalah koperasi yang didirikan oleh pegawai negeri serta dikelola untuk kepentingan pegawai negeri.
4. Koperasi Karyawan (KOPKAR) adalah koperasi yang berada di sebuah perusahaan tertentu. Anggota dari koperasi ini adalah para karyawan dari koperasi tersebut.
5. Koperasi Pasar (KOPPAS) adalah koperasi yang anggotanya terdiri dari para pedagang pasar. bentuk koperasi ini dapat berupa koperasi simpan pinjam yang menyediakan pinjaman modal bagi para pedagang.

**TECHNICAL NOTES**

1. *The cooperative is a business organization owned and operated by the individual for the common interest. Cooperatives bases its activities on the principle of people's economic movement based on Undang Undang no. 25 tahun 1992 about cooperatives.*
2. *Village Unit Cooperatives (KUD) are cooperatives in rural areas that are engaged in providing community needs related to agricultural activities.*
3. *The Republic of Indonesia Employees Cooperative (KPRI) is a cooperative established by civil servants and managed for the benefit of civil servants.*
4. *Employee Cooperatives (KOPKAR) are cooperatives located in a particular company. Member of this cooperative are the employees of the cooperative.*
5. *Market Cooperatives (KOPPAS) are cooperatives whose members consist of market traders. this form of cooperative can be a savings and loan cooperative that provides capital loans to traders.*

6. Tabungan adalah suatu simpanan uang yang berasal dari pendapatan yang tidak digunakan untuk keperluan sehari-hari maupun kepentingan lainnya. Simpanan uang dapat digunakan dan diambil kapan saja tanpa terikat oleh perjanjian dan waktu.
  7. Tabungan konvensional adalah tabungan yang paling umum, biasanya nasabah dari tabungan yang diberikan fasilitas buku tabungan, kartu debit dan layanan banking baik itu sms banking, mobile banking atau internet banking.
  8. Giro adalah simpanan pihak ketiga yang penarikan dananya dapat dilakukan sewaktu-waktu dengan syarat menerbitkan cek dan bilyet giro.
  9. Deposito adalah produk bank sejenis tabungan, dimana uang yang disetorkan dalam deposito berjangka tidak boleh ditarik nasabah dan baru bisa dicairkan sesuai dengan tanggal jatuh temponya.
  10. Indeks harga konsumen (IHK) adalah Indeks yang menghitung rata-rata perubahan harga dari suatu kelompok barang dan jasa yang dikonsumsi oleh rumah tangga dalam kurun waktu tertentu. Perubahan IHK dari waktu ke waktu menggambarkan tingkat kenaikan harga (inflasi) atau tingkat penurunan harga (deflasi) dari barang dan jasa.
6. *Saving is a deposit of money that comes from income that is not used for daily needs or other interests. Savings of money can be used and taken at any time without being bound by agreement and time.*
  7. *Conventional saving is the most common savings, usually from savings customers who are provided with savings books, debit cards and banking services be it sms banking, mobile banking or internet banking.*
  8. *Cheque is third party deposits with a withdrawal of funds that can be made at any time on condition that they issue checks and demand deposits.*
  9. *Deposits is saving bank-type products, in which money deposited in time deposits cannot be withdrawn by customers and can only be disbursed according to the maturity date.*
  10. *The consumer price index (CPI) is an index that calculates the average price change of a group of goods and services consumed by households within a certain period of time. Changes in the CPI over time reflect the rate of price increase (inflation) or the rate of decline in prices (deflation) of goods and services.*

**ULASAN****DESCRIPTION**

Pada tahun 2020, keberadaan koperasi aktif terbanyak di Kabupaten Sintang terdapat di Kecamatan Sintang, yaitu sebanyak 52 koperasi yang didominasi oleh koperasi kredit atau credit union yang biasa disingkat CU, yaitu sebuah lembaga keuangan yang bergerak di bidang simpan pinjam yang dimiliki dan dikelola oleh anggotanya, dan yang bertujuan untuk menyejahterakan anggotanya sendiri. Sedangkan kecamatan yang memiliki koperasi aktif paling sedikit adalah Kecamatan Kayan Hulu, yaitu sebanyak 1 koperasi.

Dari jenis Koperasi yang ada di Kabupaten Sintang, Jumlah Koperasi Non-KUD lebih banyak dibandingkan Koperasi KUD, yaitu sebanyak 290 Koperasi Non-KUD dengan jumlah anggota sebanyak 150.563 anggota dan 58 Koperasi KUD dengan jumlah anggota sebanyak 16.380 anggota.

Banyaknya rekening tabungan di Kabupaten Sintang, baik pada bank umum dan BPR pada bulan Desember 2020 adalah sebanyak 540.069 rekening dengan nominal tabungan sebanyak Rp 2,189 Triliun.

Pada tahun 2020, inflasi tahunan di Kabupaten Sintang sebesar 4,68 persen.

*In 2020 the largest number of cooperatives in Sintang Regency were in Sintang Subdistrict, as many as 52 cooperatives dominated by credit unions, commonly abbreviated as CU, a financial institution engaged in savings and loans owned and managed by its members, and which aims to improve the welfare of its own members. While the sub-districts that have the fewest cooperatives are Kayan Hulu Subdistricts, which are 1 cooperatives.*

*From all the types of cooperatives in Sintang District, The number of non-KUD cooperatives in Sintang district is higher than KUD cooperatives, which is 290 non-KUD cooperatives with 150,563 members and 58 KUD cooperatives with 16,380 members.*

*The number of savings accounts in Sintang Regency, both in commercial banks and BPRs in Desember 2020 was 540,069 accounts with a nominal savings of Rp 2,189 Trillion.*

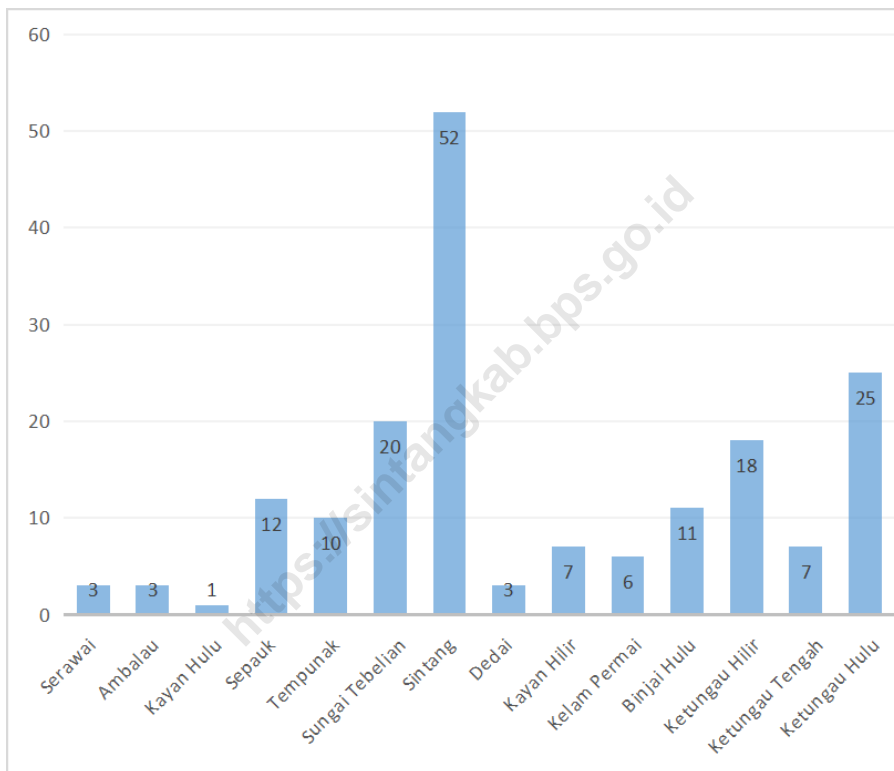
*In 2020, annual inflation in Sintang Regency was 4.68 percent.*

<https://sintangkab.bps.go.id>



**Gambar** 9.1  
**Figures**

**Jumlah Koperasi Aktif di Kabupaten Sintang, 2020**  
**Number of Active Cooperative in Sintang Regency, 2020**



Sumber/Source : Disperindagkop UKM Kabupaten Sintang



**Tabel 9.1** Jumlah Koperasi Aktif Menurut Kecamatan di Kabupaten Sintang, 2017–2020  
**Table** *Number of Active Cooperative by Subdistrict in Sintang Regency, 2017–2020*

Kecamatan Subdistrict	2017	2018	2019	2020
(1)	(2)	(3)	(4)	(5)
Serawai	12	12	12	3
Ambalau	4	5	5	3
Kayan Hulu	7	7	7	1
Sepauk	13	16	19	12
Tempunak	14	15	16	10
Sungai Tebelian	28	33	36	20
Sintang	110	114	115	52
Dedai	9	12	12	3
Kayan Hilir	9	10	11	7
Kelam Permai	10	13	13	6
Binjai Hulu	15	17	18	11
Ketungau Hilir	12	27	27	18
Ketungau Tengah	10	11	11	7
Ketungau Hulu	20	24	24	25
<b>Sintang</b>	<b>284</b>	<b>316</b>	<b>326</b>	<b>180</b>

Catatan/Note: ...

Sumber/Source: Disperindagkop UKM Kabupaten Sintang

**Tabel**  
**Table** 9.2**Jumlah Koperasi Menurut Jenis Koperasi dan Kecamatan di Kabupaten Sintang, 2020**  
**Number of Cooperative by Kind of Cooperative and Subdistrict in Sintang Regency, 2020**

Kecamatan Subdistrict	Jenis Koperasi/ Kind of Cooperative				Jumlah Total
	KUD	KPRI	KOPKAR	Lainnya Other	
(1)	(2)	(3)	(4)	(5)	(6)
Serawai	2	-	-	10	12
Ambalau	2	-	-	4	6
Kayan Hulu	3	-	-	4	7
Sepauk	5	-	-	15	20
Tempunak	3	-	-	13	16
Sungai Tebelian	10	-	-	29	39
Sintang	3	-	4	113	120
Dedai	6	-	-	7	13
Kayan Hilir	7	-	1	4	12
Kelam Permai	6	-	1	7	14
Binjai Hulu	5	-	-	15	20
Ketungau Hilir	3	-	-	24	27
Ketungau Tengah	1	-	-	11	12
Ketungau Hulu	2	-	-	28	30
<b>Sintang</b>	<b>58</b>	<b>-</b>	<b>6</b>	<b>284</b>	<b>348</b>

Catatan/Note: ...

Sumber/Source: Disperindagkop UKM Kabupaten Sintang

**Tabel**  
**Table** 9.3**Indeks Harga Konsumen per Bulan Menurut Kelompok Pengeluaran (2018=100) di Kabupaten Sintang, 2020**  
**Consumer Price Index per Month by Expenditure Group (2018=100) in Sintang Regency, 2020**

<b>Bulan</b> <b>Month</b>	<b>Makanan, Minuman dan Tembakau</b> <b>Food, Beverages and Tobacco</b>	<b>Pakaian dan Alas Kaki</b> <b>Clothing and Footwear</b>	<b>Perumahan, Air, Listrik, dan Bahan Bakar Rumah Tangga</b> <b>Housing, Water, Electricity, and Household Fuels</b>
(1)	(2)	(3)	(4)
Januari/January	104,38	113,60	106,62
Februari/February	107,64	113,55	107,31
Maret/March	106,45	113,55	107,35
April/April	106,26	113,55	107,39
Mei/May	107,75	113,55	107,42
Juni/June	109,27	113,54	107,42
Juli/July	108,17	113,33	107,57
Agustus/August	106,65	113,33	107,80
September/September	106,44	113,39	107,90
Oktober/October	107,31	113,41	107,90
November/November	110,04	113,85	107,95
Desember/December	112,38	113,85	107,97

Lanjutan Tabel/Continued Table 9.3

<b>Bulan Month</b>	<b>Perlengkapan, Peralatan, dan Pemeliharaan Rutin Rumah Tangga Furnishing, Household Equipment and Routine Household Maintenance</b>	<b>Kesehatan Health</b>	<b>Transportasi Transport</b>
(1)	(5)	(6)	(7)
Januari/January	102,87	139,28	119,16
Februari/February	103,05	139,27	118,33
Maret/March	103,12	139,17	120,89
April/April	103,12	139,17	118,08
Mei/May	103,64	139,35	118,19
Juni/June	103,95	142,42	118
Juli/July	104,25	143,14	117,5
Agustus/August	104,26	143	114,88
September/September	104,69	142,74	117,33
Oktober/October	105,29	142,12	116,72
November/November	105,43	142,23	116,64
Desember/December	105,83	142,17	118,22

Lanjutan Tabel/*Continued Table 9.3*

<b>Bulan Month</b>	<b>Informasi, Komunikasi, &amp; Jasa Keuangan Information, Communication and Financial Services</b>	<b>Rekreasi, Olahraga, &amp; Budaya Recreation, Sport, and Culture</b>	<b>Pendidikan Education</b>
<b>(1)</b>	<b>(8)</b>	<b>(9)</b>	<b>(10)</b>
Januari/ <i>January</i>	104,48	129,05	104,65
Februari/ <i>February</i>	104,22	129,21	104,65
Maret/ <i>March</i>	103,56	129,21	104,65
April/ <i>April</i>	103,56	129,21	104,65
Mei/ <i>May</i>	103,67	129,47	104,65
Juni/ <i>June</i>	105,18	129,87	104,65
Juli/ <i>July</i>	105,55	126,10	104,76
Agustus/ <i>August</i>	105,55	126,10	104,77
September/ <i>September</i>	105,57	127,26	104,77
Oktober/ <i>October</i>	105,27	127,26	104,77
November/ <i>November</i>	105,27	127,26	104,77
Desember/ <i>December</i>	105,49	127,26	104,77

Lanjutan Tabel/Continued Table 9.3

<b>Bulan Month</b>	<b>Penyediaan Makanan dan Minuman/Restoran Food and Beverage Services/Restaurant</b>	<b>Perawatan Pribadi dan Jasa Lainnya Personal Care and Other Services</b>	<b>Umum General</b>
(1)	(11)	(12)	(13)
Januari/January	108,59	113,14	108,42
Februari/February	108,59	113,66	109,73
Maret/March	108,59	1114,78	109,73
April/April	108,59	116,53	109,33
Mei/May	108,59	117,41	110,01
Juni/June	108,59	116,87	110,72
Juli/July	108,59	116,55	110,24
Agustus/August	108,94	118,72	109,60
September/September	108,94	118,72	109,82
Oktober/October	109,27	118,68	110,11
November/November	109,19	118,64	111,17
Desember/December	110,50	117,78	112,26

Catatan/Note:

...

Sumber/Source:

BPS, Survei Harga Konsumen



**Tabel**  
**Table** 9.4**Laju Inflasi Bulanan Menurut Kelompok Pengeluaran  
(2018=100) di Kabupaten Sintang, 2020**  
**Monthly Inflation Rate by Expenditure Group (2018=100) in  
Sintang Regency, 2020**

<b>Bulan</b> <b>Month</b>	<b>Makanan, Minuman dan Tembakau</b> <b>Food, Beverages and Tobacco</b>	<b>Pakaian dan Alas Kaki</b> <b>Clothing and Footwear</b>	<b>Perumahan, Air, Listrik, dan Bahan Bakar Rumah Tangga</b> <b>Housing, Water, Electricity, and Household Fuels</b>
(1)	(2)	(3)	(4)
Januari/January	3,09	0	0
Februari/February	3,12	-0,04	0,65
Maret/March	-1,11	0	0,04
April/April	-1,18	0	0,04
Mei/May	1,40	0	0,03
Juni/June	1,40	0	0
Juli/July	-1,01	-0,18	0,14
Agustus/August	-1,41	0	0,21
September/September	-0,20	0,05	0,09
Oktober/October	0,82	0,02	0
November/November	2,54	0,39	0,05
Desember/December	2,13	0	0,02

Lanjutan Tabel/Continued Table 9.4

<b>Bulan Month</b>	<b>Perlengkapan, Peralatan, dan Pemeliharaan Rutin Rumah Tangga Furnishing, Household Equipment and Routine Household Maintenance</b>	<b>Kesehatan Health</b>	<b>Transportasi Transport</b>
<b>(1)</b>	<b>(5)</b>	<b>(6)</b>	<b>(7)</b>
Januari/January	-0,12	0,07	-0,18
Februari/February	0,17	-0,01	-0,70
Maret/March	0,07	-0,07	2,16
April/April	-	-	-2,32
Mei/May	0,50	0,13	0,09
Juni/June	0,30	2,20	-0,16
Juli/July	0,29	0,51	-0,42
Agustus/August	0,01	-0,10	-2,23
September/September	0,41	-0,18	2,13
Oktober/October	0,57	-0,43	-0,52
November/November	0,13	0,08	-0,07
Desember/December	0,38	-0,04	1,35

Lanjutan Tabel/Continued Table 9.4

<b>Bulan Month</b>	<b>Informasi, Komunikasi, dan Jasa Keuangan Information, Communication and Financial Services</b>	<b>Rekreasi, Olahraga, dan Budaya Recreation, Sport, and Culture</b>	<b>Pendidikan Education</b>
(1)	(8)	(9)	(10)
Januari/January	-0,15	0,75	-
Februari/February	-0,25	0,12	-
Maret/March	-0,63	-	-
April/April	-	-	-
Mei/May	0,11	0,20	-
Juni/June	1,46	0,31	-
Juli/July	0,35	-2,90	0,11
Agustus/August	-	-	0,01
September/September	0,02	0,92	-
Oktober/October	-0,28	-	-
November/November	-	-	-
Desember/December	0,21	-	-

Lanjutan Tabel/Continued Table 9.4

<b>Bulan Month</b>	<b>Penyediaan Makanan dan Minuman/Restoran Food and Beverage Services/Restaurant</b>	<b>Perawatan Pribadi dan Jasa Lainnya Personal Care and Other Services</b>	<b>Umum General</b>
<b>(1)</b>	<b>(11)</b>	<b>(12)</b>	<b>(13)</b>
Januari/January	0	0,20	1,01
Februari/February	0	0,46	1,21
Maret/March	0	0,99	1,21
April/April	0	1,52	-0,21
Mei/May	0	0,76	0,62
Juni/June	0	-0,46	0,65
Juli/July	0	-0,27	-0,43
Agustus/August	0,32	1,86	-0,58
September/September	0	0	0,20
Oktober/October	0,30	-0,03	0,26
November/November	-0,07	-0,03	0,96
Desember/December	1,20	-0,72	0,98

Catatan/Note:

...

Sumber/Source:

BPS, Survei Harga Konsumen

Tabel  
Table 9.5

**Banyaknya KUD, Anggotanya dan Volume Usaha di Kabupaten Sintang, 2020**  
*Number of Village Unit Cooperative, Members and Volume of Business in Sintang Regency, 2020*

Kecamatan	KUD	Anggota	Volume Usaha (000 Rp.)
(1)	(2)	(3)	(4)
Serawai	2	100	3 500
Ambalau	2	90	-
Kayan Hulu	3	335	14 290
Sepauk	5	1 761	20 961 246
Tempunak	3	215	25 607
Sungai Tebelian	10	3 097	14 643 454
Sintang	3	1 765	343 514
Dedai	6	1 444	23 112
Kayan Hilir	7	826	1 213 351
Kelam Permai	6	2 115	20 000
Binjai Hulu	5	3 477	9 470 422
Ketungau Hilir	3	868	10 000
Ketungau Tengah	1	227	32 414
Ketungau Hulu	2	60	-
<b>Kabupaten Sintang</b>	<b>58</b>	<b>16 380</b>	<b>46 760 910</b>

Catatan/Note: ...

Sumber/Source: Disperindagkop UKM Kabupaten Sintang

**Tabel**  
**Table 9.6****Banyaknya Koperasi Non-KUD, Anggota dan Volume Usaha di Kabupaten Sintang, 2020**  
**Number of Non Village Unit Cooperative, Members and Volume of Business in Sintang Regency, 2020**

<b>Kecamatan</b>	<b>KUD</b>	<b>Anggota</b>	<b>Volume Usaha (000 Rp.)</b>
<b>(1)</b>	<b>(2)</b>	<b>(3)</b>	<b>(4)</b>
Serawai	10	60 773	657 226
Ambalau	4	5 681	24 794 310
Kayan Hulu	4	419	15 600
Sepauk	15	2 612	234 378 207
Tempunak	13	1 358	2 451 401
Sungai Tebelian	29	5 153	38 458 329
Sintang	117	59 108	394 794 696
Dedai	7	166	213 948
Kayan Hilir	5	810	4 211 791
Kelam Permai	8	7 926	36 934 831
Binjai Hulu	15	2 314	24 334 132
Ketungau Hilir	24	807	21 351 610
Ketungau Tengah	11	1 448	9 592 806
Ketungau Hulu	28	1 988	9 901 383
<b>Kabupaten Sintang</b>	<b>290</b>	<b>150 563</b>	<b>802 090 270</b>

Catatan/Note: ...

Sumber/Source: Disperindagkop UKM Kabupaten Sintang

**Tabel 9.7**  
**Table**

**Modal, Volume Usaha, SHU, dan Aset Koperasi Menurut Kecamatan di Kabupaten Sintang (ribuan rupiah), 2020**  
*Working Capital, Business Volume, SHU, and Cooperative Assets by District in Sintang Regency (thousand rupiahs), 2020*

Kecamatan	Modal Sendiri	Modal Luar	Volume Usaha	SHU	Aset
(1)	(2)	(3)	(4)	(5)	(6)
Serawai	1 664 644	85 837 144	660 726	71 291	87 501 788
Ambalau	6 693 535	60 272 535	24 794 310	-	65 174 654
Kayan Hulu	134 176	53 203	29 890	8 167	187 379
Sepauk	1 831 045	260 368 953	255 339 453	240 223	262 170 835
Tempunak	1 558 352	7 918 670	2 477 008	349 322	9 477 022
Sungai Tebelian	19 937 362	35 180 607	53 101 783	7 590 458	55 117 969
Sintang	410 906 838	404 295 984	395 138 210	4 646 112	815 202 822
Dedai	1 310 523	386 234	237 060	154 647	1 696 757
Kayan Hilir	95 410	10 905 701	5 435 142	52 860	10 964 811
Kelam Permai	10 218 877	67 434 610	36 954 831	1 112 572	77 653 487
Binjai Hulu	10 734 902	16 464 671	33 804 554	2 770 507	27 199 575
Ketungau Hilir	1 235 463	78 617 610	21 361 610	159 148	79 852 939
Ketungau Tengah	638 952	45 502 236	9 602 806	107 449	46 141 188
Ketungau Hulu	307 472	337 471	9 901 383	1 136 356	870 457
<b>Kabupaten Sintang</b>	<b>467 267 551</b>	<b>1 073 575 495</b>	<b>848 838 766</b>	<b>18 399 112</b>	<b>1 539 211 683</b>

Catatan/Note:

...

Sumber/Source:

Disperindagkop UKM Kabupaten Sintang

Tabel  
Table 9.8

**Posisi Tabungan dan Penabung Pada Bank Umum dan BPR di Kabupaten Sintang (jutaan rupiah), 2020**  
**Nominal of Saving in Commercial Bank and Rural Bank in Sintang Regency (million rupiahs), 2020**

<b>Bulan Month</b>	<b>Rekening (satuan) Bilyet</b>	<b>Nominal (Juta Rp) Nominal (Milion Rp)</b>
(1)	(2)	(3)
Januari / January	453 368	1 760 073
Februari / February	457 669	1 700 480
Maret / March	460 296	1 691 343
April / April	461 840	1 738 792
Mei / May	472 593	1 854 443
Juni / June	474 052	1 866 925
Juli / July	481 234	1 873 090
Agustus / August	493 464	1 901 189
September / September	503 258	1 981 646
Oktober / October	510 860	2 030 011
November / November	517 018	2 046 184
Desember / December	540 069	2 189 757

Catatan/Note:

...

Sumber/Source:

Bank Indonesia Provinsi Kalimantan Barat



**Tabel**  
**Table** 9.9

**Posisi Dana Simpanan Giro Pada Bank Umum Dan BPR di  
Kabupaten Sintang (jutaan rupiah), 2020**  
*Nominal of Cheque in Commercial Bank and Rural Bank in  
Sintang Regency (million rupiahs), 2020*

<b>Bulan</b> <b>Month</b>	<b>Rekening (Satuan)</b> <b>Account (Number)</b>	<b>Nominal (Juta Rp)</b> <b>Nominal (Miliom Rp)</b>
(1)	(2)	(3)
Januari / January	4 847	398 079
Februari / February	4 825	470 084
Maret / March	4 834	569 465
April / April	4 856	538 215
Mei / May	4 866	463 461
Juni / June	4 882	634 297
Juli / July	4 910	511 952
Agustus / August	4 962	734 962
September / September	5 027	757 331
Oktober / October	5 040	661 764
November / November	5 232	631 333
Desember / December	5 236	220 656

Catatan/Note: ...

Sumber/Source: Bank Indonesia Provinsi Kalimantan Barat

Tabel  
Table 9.10

**Posisi Dana Simpanan Berjangka (Deposito) Pada Bank Umum Dan BPR di Kabupaten Sintang (jutaan rupiah), 2020**  
**Nominal of Time Deposit in Commercial Bank and Rural Bank in Sintang Regency (million rupiahs), 2020**

<b>Bulan Month</b>	<b>Jumlah Bilyet (Satuan) Bilyet (Number)</b>	<b>Nominal (Juta Rp) Nominal (Miliom Rp)</b>
(1)	(2)	(3)
Januari / January	1 423	709 932
Februari / February	1 440	707 965
Maret / March	1 446	704 327
April / April	1 456	692 174
Mei / May	1 472	644 424
Juni / June	1 496	702 149
Juli / July	1 509	779 861
Agustus / August	1 530	691 922
September / September	1 529	693 146
Oktober / October	1 524	659 626
November / November	1 533	667 279
Desember /December	1 585	657 452

Catatan/Note:

...

Sumber/Source:

Bank Indonesia Provinsi Kalimantan Barat

Tabel  
Table 9.11

**Posisi Kredit ke Pihak Ketiga yang Diberikan Menurut Jenis Kredit Berdasarkan Lokasi Proyek di Kabupaten Sintang (jutaan rupiah), 2020**  
***Outstanding of Bank Credits by Type of Credit and Project Location in Sintang Regency (million rupiahs), 2020***

Bulan Month	Jenis Kredit/Type of Credit			
	Modal Kerja Working Capital	Investasi Investment	Konsumsi Consumption	Jumlah Total
(1)	(2)	(3)	(4)	(5)
Januari / January	1 158 048	3 524 742	1 559 024	6 241 814
Februari / February	1 159 726	3 527 789	1 570 657	6 258 173
Maret / March	1 183 641	3 497 895	1 500 046	6 181 583
April / April	1 223 292	3 397 115	1 729 490	6 349 897
Mei / May	1 250 003	4 431 666	1 729 678	7 411 347
Juni / June	1 258 158	4 370 582	1 718 960	7 347 699
Juli / July	1 242 616	4 366 750	1 725 377	7 334 743
Agustus / August	1 765 000	4 355 507	1 722 011	7 842 518
September / September	2 046 457	4 800 526	1 724 843	8 571 825
Oktober / October	2 130 111	4 748 252	1 719 982	8 598 345
November / November	2 172 198	4 472 264	1 722 873	8 367 335
Desember / December	2 255 138	4 782 991	1 740 623	8 778 752

Catatan/Note:

...

Sumber/Source:

Bank Indonesia Provinsi Kalimantan Barat

Tabel  
Table 9.12

**Posisi Kredit Usaha Mikro, Kecil, dan Menengah (UMKM) yang Diberikan Menurut Jenis Kredit Berdasarkan Lokasi Proyek di Kabupaten Sintang (jutaan rupiah), 2020**  
**Outstanding of Micro, Small, and Medium Enterprise (UMKM) Bank Credits by Type of Credit and Project Location in Sintang Regency (million rupiahs), 2020**

Bulan Month	Jenis Kredit/ Type of Credit			
	Modal Kerja Working Capital	Investasi Investment	Tidak Teridentifikasi Unidentified	Jumlah Total
(1)	(2)	(3)	(4)	(5)
Januari / January	943 371	941 433	-	1 884 803
Februari / February	952 599	1 027 983	-	1 980 582
Maret / March	971 230	1 020 118	-	1 991 349
April / April	977 577	1 021 642	-	1 999 219
Mei / May	967 463	932 679	-	1 900 143
Juni / June	975 836	925 228	-	1 901 064
Juli / July	993 329	925 967	-	1 919 295
Agustus / August	1 007 469	926 942	-	1 934 411
September / September	1 018 425	929 819	-	1 948 244
Oktober / October	1 020 920	927 631	-	1 948 551
November / November	1 010 738	923 934	-	1 934 672
Desember / December	1 085 622	920 617	-	2 006 238

Catatan/Note:

...

Sumber/Source:

Bank Indonesia Provinsi Kalimantan Barat

Tabel  
Table 9.13

**Posisi Kredit Usaha Mikro, Kecil, dan Menengah (UMKM) yang Diberikan Menurut Kriteria Usaha Berdasarkan Lokasi Proyek di Kabupaten Sintang (jutaan rupiah), 2020**  
***Outstanding of Micro, Small, and Medium Enterprise (UMKM) Bank Credits by Criteria and Project Location in Sintang Regency (million rupiahs), 2020***

Bulan Month	Kriteria Usaha/ Criteria			
	Mikro Micro	Kecil Small	Menengah Medium	Jumlah Total
(1)	(2)	(3)	(4)	(5)
Januari / January	333 813	791 223	759 768	1 884 803
Februari / February	428 510	801 940	750 133	1 980 582
Maret / March	433 259	813 939	744 151	1 991 349
April / April	430 976	820 381	747 863	1 999 219
Mei / May	344 618	815 099	740 426	1 900 143
Juni / June	335 159	821 396	744 509	1 901 064
Juli / July	325 734	751 159	842 403	1 919 295
Agustus / August	314 699	769 957	849 755	1 934 411
September / September	305 010	774 194	869 040	1 948 244
Oktober / October	294 453	781 313	872 786	1 948 551
November / November	283 558	777 777	873 336	1 934 672
Desember / December	273 531	815 037	917 670	2 006 238

Catatan/Note: ...

Sumber/Source: Bank Indonesia Provinsi Kalimantan Barat

**Tabel 9.14**      **Posisi Aktiva Pada Bank Umum Dan BPR di Kabupaten Sintang (jutaan rupiah), 2020**  
**Table**      **Assets in Commercial Bank and Rural Bank in Sintang Regency (million rupiahs), 2020**

<b>Bulan Month</b>	<b>Nominal Total</b>
<b>(1)</b>	<b>(2)</b>
Januari / January	3 229 627
Februari / February	3 259 394
Maret / March	3 318 254
April / April	3 334 113
Mei / May	3 347 725
Juni / June	3 497 102
Juli / July	3 512 234
Agustus / August	3 681 301
September / September	3 755 279
Oktober / October	3 712 760
November / November	3 684 087
Desember / December	3 416 494

Catatan/Note: ...

Sumber/Source: Bank Indonesia Provinsi Kalimantan Barat

# BAB

Chapter

# 10

## Pengeluaran Penduduk

Population Expenditure



Rata-rata  
**pengeluaran per kapita  
sebulan**  
di kab. Sintang

*Monthly Average Expenditure per Capita in Sintang Regency*

**Rp1.096.776,00**





**PENJELASAN TEKNIS**

1. Kegiatan pengumpulan data sosial dan ekonomi yang dilaksanakan secara rutin oleh BPS melalui Survei Sosial Ekonomi nasional (Susenas).
2. Sejak tahun 2011 sampai dengan 2014, pengumpulan data Susenas konsumsi pengeluaran rumah tangga dilaksanakan secara triwulanan. Mulai tahun 2015 pengumpulan data Susenas dilaksanakan dua kali dalam setahun, yaitu pada Maret dan September.
3. Data konsumsi/pengeluaran yang dikumpulkan pada Susenas Maret dibagi menjadi dua kelompok, yaitu makanan dan bukan makanan. Jumlah komoditi makanan sebanyak 112 komoditi. Pengumpulan data kelompok makanan meliputi banyaknyakomoditi yang dikonsumsi beserta nilai pengeluarannya.
4. Pengumpulan data pada sebagian besar kelompok bukan makanan hanya mencakup nilai pengeluaran barang yang dikonsumsi, kecuali beberapa jenis barang tertentu juga dikumpulkan kuantitasnya, seperti listrik, air, gas, dan bahan bakar minyak (BBM).

**TECHNICAL NOTES**

1. *Socioeconomic data collection activities are carried out regularly by the BPS -Statistics Indonesia through the National socioeconomic Survey (Susenas).*
2. *Since 2011 to 2014, Susenas data collection of household consumption/expenditures was conducted quarterly. Starting in 2015, collecting of data Susenas carry out twice a year, in March and September.*
3. *The consumption/expenditure ata collected in March Susenas are divided into two groups, namely food and non-food. The number of food commodity are 112 commodities. The food group data collection includes quantity and value of commodities consumed.*
4. *Data collection on mostly non food groups cover only the value of expenditures consumed except for certain comodities can also collected its quantity, such as the use of electricity, water, gas, and fuel oil (BBM).*

5. Referensi waktu survei yang digunakan adalah selama seminggu terakhir untuk konsumsi makanan dan sebulan atau setahun terakhir untuk konsumsi bukan makanan.
  6. Pengeluaran rata-rata per kapita adalah biaya yang dikeluarkan untuk konsumsi semua anggota rumah tangga selama sebulan baik yang berasal dari pembelian, pemberian maupun produksi sendiri dibagi dengan banyaknya anggota rumah.
5. *The survey time reference period is previous week before enumeration date for food consumption and last month or Last year for non food consumption.*
  6. *Per capita Average Expenditure is the cost spent for all household members consumption during the month, whether from purchasing, giving or own production, divided by the number of household members in the household.*

<https://sintangkab.bps.go.id>

**ULASAN**

Berdasarkan hasil Survei Sosial Ekonomi Nasional (SUSENAS) pada Maret 2020, sebagian besar penduduk Kabupaten Sintang memiliki pengeluaran per kapita antara Rp 1.000.000,00 hingga Rp 1.499.000,00 sebulan yaitu sebesar 27,00 persen dari total seluruh penduduk. Penduduk yang memiliki pengeluaran per kapita diatas Rp 1.500.000,00 sebulan hanya sebesar 17,00 persen dari seluruh penduduk.

Jika dilihat dari jenis pengeluarannya, penduduk Kabupaten Sintang lebih banyak memiliki pengeluaran makanan dibandingkan pengeluaran non makanan, yaitu 52,10 persen pengeluaran untuk makanan dan 47,90 persen untuk pengeluaran non makanan.

Untuk pengeluaran makanan, komoditas yang paling besar persentasenya adalah makanan dan minuman jadi, yaitu sebesar 8,98 persen, kemudian disusul dengan padi-padian yaitu sebesar 8,57 persen. Sedangkan untuk pengeluaran non makanan, komoditas yang paling besar persentasenya adalah perumahan dan fasilitas rumah tangga.

**DESCRIPTION**

*Based on the results of the National Socio-Economic Survey (SUSENAS) in March 2020, most residents of Sintang Regency had per capita expenditures between Rp. 1,000,000.00 to Rp. 1,499,000.00 for a month, which was 27.00 percent of the total population. There is only 17.00 percent of the entire population that have per capita expenditures above Rp 1,500,000.00 for a month.*

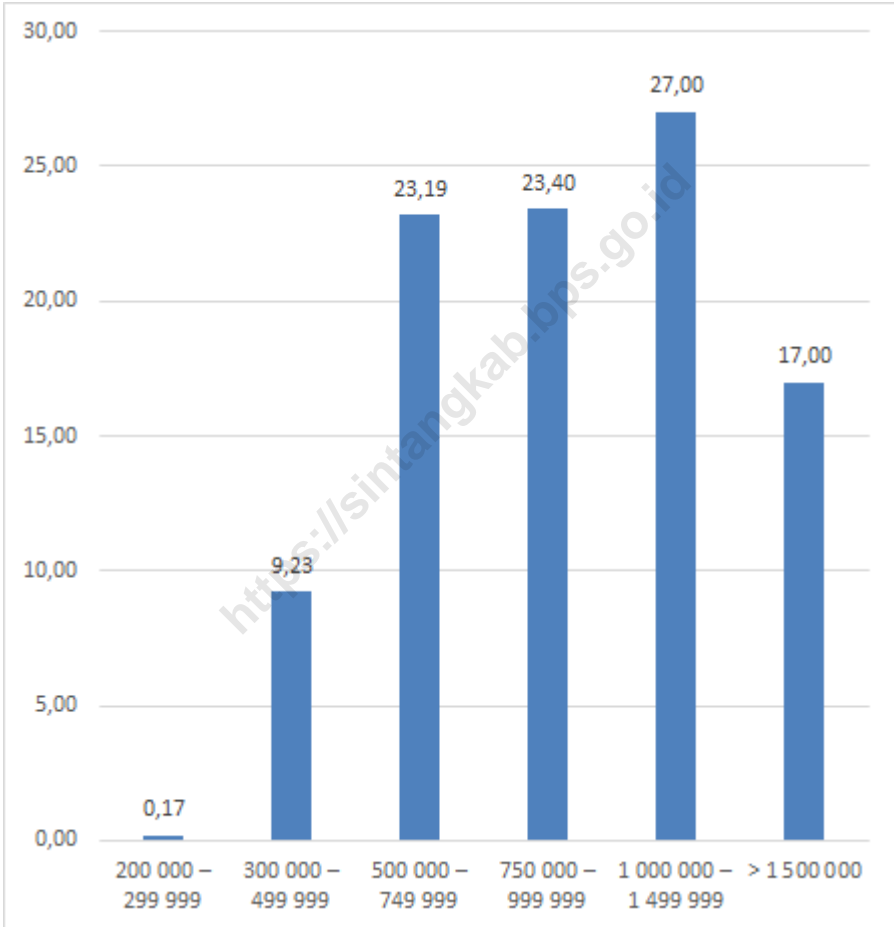
*From the type of expenditure, Sintang Regency residents have more food expenditure than non-food expenditure, which is 52.10 percent of expenditure for food and 47.90 percent for non-food expenditure.*

*For food expenditure, the commodity with the highest percentage is processed food and beverages, which is 8.98 percent, then followed by grains, which is 8.57 percent. As for non-food expenditure, the commodity with the highest percentage is housing and household facilities.*



**Gambar** 10.1  
**Figures**

**Persentase Penduduk Menurut Golongan Pengeluaran Per Kapita Sebulan di Kabupaten Sintang (Rp), 2020**  
*Percentage of Population by Per Capita Spending Group for a Month in Sintang Regency (Rp), 2020*



Sumber/Source : Badan Pusat Statistik Kab. Sintang



**Tabel**  
**Table** 10.1

**Rata-rata Pengeluaran per Kapita Sebulan Menurut  
Kelompok Komoditas (rupiah) di Kabupaten Sintang,  
2019 dan 2020**  
*Monthly Average Expenditure per Capita by Commodity  
Group (rupiahs) in Sintang Regency, 2019 and 2020*

<b>Kelompok Komoditas/Commodity Group</b>	<b>2019</b>	<b>2020</b>
(1)	(2)	(3)
<b>Makanan/Food</b>		
Padi-padian/ <i>Cereals</i>	81 031	94 034
Umbi-umbian/ <i>Tubers</i>	7 781	6 077
Ikan/udang/cumi/kerang/ <i>Fish/shrimp/common squid/shells</i>	25 334	75 203
Daging/ <i>Meat</i>	42 859	49 238
Telur dan susu/ <i>Eggs and milk</i>	19 554	26 096
Sayur-sayuran/ <i>Vegetables</i>	6 886	61 019
Kacang-kacangan/ <i>Legumes</i>	7 371	7 667
Buah-buahan/ <i>Fruits</i>	16 046	19 406
Minyak dan kelapa/ <i>Oil and coconut</i>	11 620	13 035
Bahan minuman/ <i>Beverage stuffs</i>	8 081	23 828
Bumbu-bumbuan/ <i>Spices</i>	2 361	13 351
Konsumsi lainnya/ <i>Miscellaneous food items</i>	11 714	11 569
Makanan dan minuman jadi/ <i>Prepared food and beverages</i>	16 858	98 509
Rokok/ <i>Cigarettes</i>	97 180	72 369
<b>Jumlah makanan/Total food</b>	<b>546 555</b>	<b>571 399</b>
<b>Bukan makanan/Non-food</b>		
Perumahan dan fasilitas rumah tangga/ <i>Housing and household facilities</i>	276 982	332 448
Aneka komoditas dan jasa/ <i>Goods and services</i>	89 463	120 234
Pakaian, alas kaki, dan tutup kepala/ <i>Clothing, footwear, and headgear</i>	27 600	32 956
Komoditas tahan lama/ <i>Durable goods</i>	31 571	57 260
Pajak, pungutan, dan asuransi/ <i>Taxes and insurance</i>	23 560	32 199
Keperluan pesta dan upacara/kenduri/ <i>Parties and ceremonies</i>	25 230	22 821
<b>Jumlah bukan makanan/Total non-food</b>	<b>454 863</b>	<b>525 376</b>
<b>Jumlah/Total</b>	<b>1 001 418</b>	<b>1 096 776</b>

Catatan/Note:

...

Sumber/Source:

BPS, Survei Sosial Ekonomi Nasional (Susenas) Maret/BPS-Statistics Indonesia,

**Tabel 10.2** Persentase Pengeluaran per Kapita Sebulan Menurut Kelompok Komoditas di Kabupaten Sintang, 2019 dan 2020  
**Percentage of Monthly Expenditure per Capita by Commodity Group in Sintang Regency, 2019 and 2020**

<b>Kelompok Komoditas/Commodity Group</b>	<b>2019</b>	<b>2020</b>
(1)	(2)	(3)
<b>Makanan/Food</b>		
Padi-padian/Cereals	9,47	8,57
Umbi-umbian/Tubers	0,45	0,55
Ikan/udang/cumi/kerang/Fish/shrimp/common squid/shells	6,66	6,86
Daging/Meat	3,86	4,49
Telur dan susu/Eggs and milk	2,85	2,38
Sayur-sayuran/Vegetables	5,05	5,56
Kacang-kacangan/Legumes	0,73	0,70
Buah-buahan/Fruits	1,61	1,77
Minyak dan kelapa/Oil and coconut	1,27	1,19
Bahan minuman/Beverage stuffs	1,91	2,17
Bumbu-bumbuan/Spices	1,15	1,22
Konsumsi lainnya/Miscellaneous food items	1,09	1,05
Makanan dan minuman jadi/Prepared food and beverages	11,56	8,98
Rokok/Cigarettes	7,82	6,60
<b>Jumlah makanan/Total food</b>	<b>55,47</b>	<b>52,10</b>
<b>Bukan makanan/Non-food</b>		
Perumahan dan fasilitas rumah tangga/ Housing and household facilities	26,89	27,43
Aneka komoditas dan jasa/Goods and services	8,89	10,19
Pakaian, alas kaki, dan tutup kepala/Clothing, footwear, and headgear	2,79	2,83
Komoditas tahan lama/Durable goods	2,74	4,02
Pajak, pungutan, dan asuransi/Taxes and insurance	2,35	2,78
Keperluan pesta dan upacara/kenduri/Parties and ceremonies	0,87	0,65
<b>Jumlah bukan makanan/Total non-food</b>	<b>44,53</b>	<b>47,90</b>
<b>Jumlah/Total</b>	<b>100,00</b>	<b>100,00</b>

Catatan/Note: ...

Sumber/Source: BPS, Survei Sosial Ekonomi Nasional (Susenas) Maret/BPS-Statistics Indonesia,



**Tabel**  
**Table** 10.3

**Persentase Penduduk Menurut Golongan Pengeluaran Per Kapita Sebulan di Kabupaten Sintang, 2019 dan 2020**  
*Percentage of Population by Per Capita Spending Group a Month in Sintang Regency, 2019 and 2020*

<b>Golongan Pengeluaran Spending Group (Rp)</b>	<b>Persentase Penduduk Percentage of Population</b>
(1)	(2)
< 150 000	-
150 000–199 999	-
200 000–299 999	0,17
300 000–499 999	9,23
500 000–749 999	23,19
750 000–999 999	23,40
1 000 000–1 499 999	27,00
> 1 500 000	17,00
<b>Jumlah/Total</b>	<b>100,00</b>

Catatan/Note: ...

Sumber/Source: BPS, Survei Sosial Ekonomi Nasional (Susenas) Maret



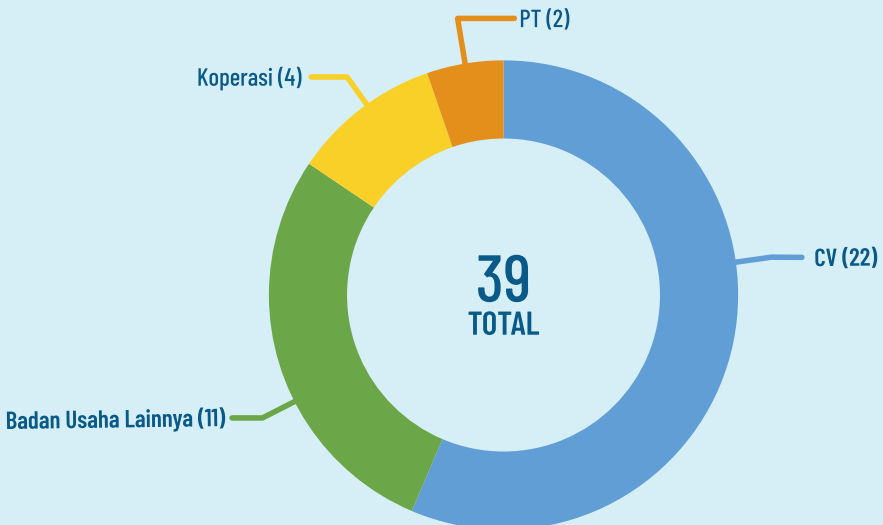
## Perdagangan

Trade



### Banyaknya Perusahaan yang Terdaftar di Kabupaten Sintang

Number of Registered Companies in Sintang Regency





**PENJELASAN TEKNIS**

1. Pasar merupakan tempat jual beli barang dengan jumlah penjual lebih dari satu.
2. Kios merupakan sebuah nama alternatif untuk sebuah toko kecil atau warung yang biasanya dibangun di halaman rumah sendiri tanpa adanya lahan khusus.
3. Perseroan Terbatas (PT) adalah suatu badan hukum untuk menjalankan usaha yang memiliki modal terdiri dari saham-saham, yang pemiliknya memiliki bagian sebanyak saham yang dimilikinya.
4. Persekutuan Komanditer (CV) adalah suatu bentuk badan usaha persekutuan yang didirikan oleh seorang atau beberapa orang yang mempercayakan uang atau barang kepada seorang atau beberapa orang yang menjalankan perusahaan dan bertindak sebagai pemimpin untuk mencapai tujuan bersama dengan tingkat keterlibatan yang berbeda-beda di antara anggotanya.
5. Firma (Fa) adalah sebuah bentuk persekutuan untuk menjalankan usaha antara dua orang atau lebih dengan memakai nama bersama. Pemilik firma terdiri dari beberapa orang yang bersekutu dan masing-masing anggota persekutuan menyerahkan kekayaan pribadi sesuai yang tercantum dalam akta pendirian

**TECHNICAL NOTES**

1. *The market is a place for buying and selling goods with more than one seller.*
2. *Kiosk is an alternative name for a small shop or stall that is usually built in the yard of a person's home without any special space.*
3. *Limited Liability Company (PT) is a legal entity to run a business that has capital consisting of shares, whose owners own as much shares as they own.*
4. *Commanditaire Vennootschap (CV) is a form of partnership business entity established by one or several people who entrust money or goods to one or several people who run the company and act as leaders to achieve common goals with different levels of involvement among its members.*
5. *Firma (Fa) is a form of partnership to run a business between two or more people by using a common name. The owner of the firm consists of several allied people and each member of the alliance borrow the personal wealth as stated in the deed of company establishment.*
6. *An Individual Company is a company or business that is owned by a single owner while an individual entrepreneur is the owner of an individual company*

- perusahaan.
6. Perusahaan Perseorangan adalah suatu perusahaan atau bisnis yang dimiliki oleh pemilik tunggal sedangkan pengusaha perorangan adalah pemilik dari suatu perusahaan perseorangan.

<https://sintangkab.bps.go.id>

**ULASAN**

Sektor perdagangan merupakan sektor yang sangat menunjang dalam kegiatan perekonomian di suatu daerah. Kegiatan perekonomian di Kabupaten Sintang secara kongkrit lebih cenderung didominasi oleh sektor perdagangan, dengan demikian akan mempunyai kontribusi yang signifikan terhadap perkembangan dan kemajuan daerah, sehingga pendapatan daerah dapat meningkat. Sektor ini menjadi sektor yang memberikan kontribusi yang besar bagi PDRB Kabupaten Sintang setelah sektor pertanian.

Jumlah pedagang yang tercatat di Kabupaten Sintang berdasarkan data pengurusan SIUP pada tahun 2020 adalah sebanyak 23 pedagang. Sementara itu, jumlah perusahaan yang berbadan hukum di Kabupaten Sintang tahun 2020 adalah sebanyak 39 perusahaan yang terdiri dari 2 PT, 4 Koperasi, 22 CV, dan 0 PO, dan 11 Badan Usaha Lainnya.

**DESCRIPTION**

*Trade sector is a sector that is supporting the economic activities in an area. Economic activities in Sintang concretely is more likely to be dominated by trade, would thus have a significant contribution to the development and progress of the region, so the region can increase revenue. This sector became the sector that contributes significantly to GDP Sintang after agriculture.*

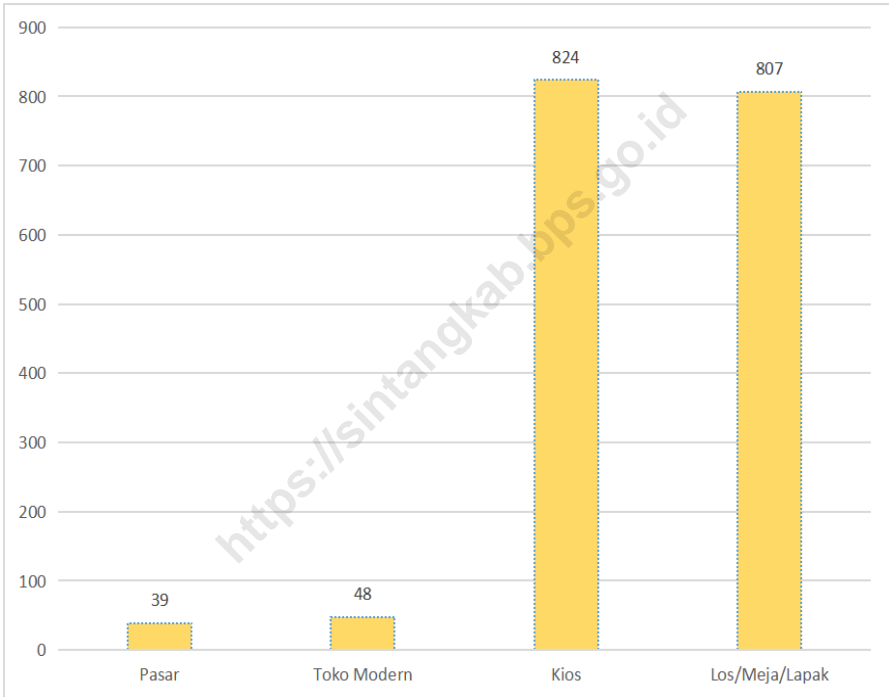
*The number of traders registered in Sintang Regency based on SIUP management data in 2020 is 23 traders. Meanwhile, the number of companies incorporated in Sintang Regency in 2019 was 39 companies consisting of 2 PT, 4 Cooperatives, 22 CV, and 0 PO, and 11 Other Business Entities.*





**Gambar** 11.1  
**Figures**

**Jumlah Sarana Perdagangan Menurut Jenisnya di Kabupaten Sintang, 2020**  
*Trading Facilities by Type of Facility in Sintang Regency, 2020*



Sumber/Source : Disperindagkop UKM Kabupaten Sintang



**Tabel**  
**Table** 11.1

**Jumlah Sarana Perdagangan Menurut Jenisnya di  
Kabupaten Sintang, 2017-2020**  
*Trading Facilities by Type of Facility in Sintang Regency,  
2017-2020*

<b>Jenis Sarana Perdagangan</b> <i>Type of Trading Facilities</i>	<b>2017</b>	<b>2018</b>	<b>2019</b>	<b>2020</b>
(1)	(2)	(3)	(4)	(5)
Pasar/Market	34	35	37	39
Toko Modern/Store	38	38	38	48
Kios	759	772	809	824
Warung	-	-	-	-
Los/Meja/Lapak	807	807	807	807
<b>Jumlah/Total</b>	<b>1 638</b>	<b>1 652</b>	<b>1 691</b>	<b>1 718</b>

Catatan/Note:

...

Sumber/Source:

Disperindagkop UKM Kabupaten Sintang

**Tabel**  
**Table 11.2****Jumlah Pedagang Berdasarkan Data Pengurusan SIUP di Kabupaten Sintang, 2017-2020**  
**Number of Trader by SIUP Management in Sintang Regency, 2017-2020**

<b>Kecamatan</b>	<b>2017</b>	<b>2018</b>	<b>2019</b>	<b>2020</b>
<b>(1)</b>	<b>(2)</b>	<b>(3)</b>	<b>(4)</b>	<b>(5)</b>
Serawai	12	20	-	-
Ambalau	1	7	1	-
Kayan Hulu	8	6	1	-
Sepauk	28	28	8	-
Tempunak	9	6	-	-
Sungai Tebelian	26	34	24	6
Sintang	317	218	122	17
Dedai	5	7	1	-
Kayan Hilir	7	11	5	-
Kelam Permai	10	8	2	-
Binjai Hulu	5	2	2	-
Ketungau Hilir	8	5	2	-
Ketungau Tengah	5	3	2	-
Ketungau Hulu	8	5	2	-
<b>Kabupaten Sintang</b>	<b>449</b>	<b>360</b>	<b>172</b>	<b>23</b>

Catatan/Note:

...

Sumber/Source: DPMPSTP Kabupaten Sintang

Tabel  
Table 11.3

**Realisasi pemasukan dan Penyaluran Beras oleh Perum Bulog Sub Divre Sintang (kg), 2020**  
*Realization of Interinsulair Trade and Distribution of Rice by Perum Bulog Sub Divre Sintang (kgs), 2020*

Bulan	Pemasukan	Pengadaan	Penyaluran			
			Karyawan BULOG	Bansos Rastra	Operasi Pasar	Penjualan Komersial
(1)	(2)	(3)	(4)	(5)	(6)	(7)
Januari	500 000	75 000	460	-	100 450	117 490
Februari	-	108 664	90	-	303 720	223 834
Maret	500 000	134 180	830	-	294 663	152 010
April	305 000	50 160	-	1 108 780	28 600	67 130
Mei	70 000	350 000	440	-	104 820	250 000
Juni	275 000	325 300	860	20 000	27 550	119 910
Juli	875 000	50 075	-	28 454	54 700	167 955
Agustus	250 000	100 074	420	20 000	26 946	144 064
September	-	50 100	830	168 095	11 550	98 420
Oktober	398 840	100 075	420	1 124 098	25 485	73 505
November	349 160	150 000	420	-	15 702	57 450
Desember	-	75 000	420	-	49 770	49 850
<b>Kabupaten Sintang</b>	<b>3 523 000</b>	<b>1 568 628</b>	<b>5 190</b>	<b>2 469 427</b>	<b>1 043 957</b>	<b>1 521 618</b>

Catatan/Note: ...

Sumber/Source: Perum Bulog Sub Divre Sintang

**Tabel**  
**Table** 11.4

**Distribusi Bahan Bakar Minyak Menurut Bulan dan Jenis Bahan Bakar (000 Liter), 2020**  
***Distribution of Fuel by Month and Kind of Fuel (000 Litre), 2020***

Bulan	Premium	BBK Gasoline	Biosolar	BBK Gasoil	Jumlah
(1)	(2)	(3)	(4)	(5)	(6)
Januari	2 208	2 184	3 085	56	7 533
Februari	2 264	2 136	2 877	80	7 357
Maret	2 434	1 944	3 181	76	7 635
April	2 192	1 552	3 173	48	6 965
Mei	2 400	1 800	3 109	68	7 377
Juni	2 416	1 864	3 100	64	7 444
Juli	2 376	2 072	2 897	36	7 381
Agustus	2 498	2 200	3 166	56	7 920
September	2 386	2 015	2 917	88	7 406
Oktober	2 402	2 231	3 181	72	7 886
November	2 266	1 953	3 267	47	7 533
Desember	2 268	2 362	3 091	52	7 773
<b>Tahun 2020</b>	<b>28 110</b>	<b>24 313</b>	<b>37 044</b>	<b>743</b>	<b>90 210</b>

Catatan/Note:

...

Sumber/Source:

Pertamina UPMS VI Depot Sintang

**Tabel**  
**Table 11.5**

**Distribusi Bahan Bakar Minyak Menurut Kecamatan dan Jenis Bahan Bakar (000 Liter), 2020**  
*Distribution of Fuel by Subdistrict and Kind of Fuel (000 Litre), 2020*

Kecamatan	Premium	BBK Gasoline	Biosolar	BBK Gasoil	Jumlah
(1)	(2)	(3)	(4)	(5)	(6)
Serawai	2 000	-	60	-	2 060
Ambalau	-	-	-	-	-
Kayan Hulu	-	-	4	-	4
Sepauk	1 224	717	2 496	36	4 473
Tempunak	-	-	-	-	-
Sungai Tebelian	4 360	6 824	9 992	155	21 331
Sintang	5 952	13 088	9 736	364	29 140
Dedai	1 336	-	1 440	4	2 780
Kayan Hilir	1 248	692	64	88	2 092
Kelam Permai	2 680	2 464	4 776	56	9 976
Binjai Hulu	2 466	472	4 908	24	7 870
Ketungau Hilir	2 336	56	1 720	16	4 128
Ketungau Tengah	3 220	-	1 480	-	4 700
Ketungau Hulu	1 288	-	368	-	1 656
<b>Kabupaten Sintang</b>	<b>28 110</b>	<b>24 313</b>	<b>37 044</b>	<b>743</b>	<b>90 210</b>

Catatan/Note: ...

Sumber/Source: Pertamina UPMS VI Depot Sintang

**Tabel 11.6**      **Realisasi Perkembangan Wajib Daftar Perusahaan di Kabupaten Sintang, 2016- 2020**  
**Realization of Establishment Register Obligated in Sintang Regency, 2016-2020**

<b>Bentuk Perusahaan</b>	<b>2016</b>	<b>2017</b>	<b>2018</b>	<b>2019</b>	<b>2020</b>
<b>(1)</b>	<b>(2)</b>	<b>(3)</b>	<b>(4)</b>	<b>(5)</b>	<b>(6)</b>
1. Perseroan Terbatas	35	23	35	109	2
2. Koperasi	11	12	10	12	4
3. Persekutuan Komanditer (CV)	127	65	202	357	22
4. Firma (Fa)	-	-	-	1	0
5. Perusahaan Perseorangan	809	267	267	431	0
6. Badan Usaha Lainnya	-	-	-	7	11
<b>Jumlah</b>	<b>983</b>	<b>367</b>	<b>514</b>	<b>917</b>	<b>39</b>

Catatan/Note: ...

Sumber/Source: DPMPSTP Kabupaten Sintang



**Tabel**  
**Table 11.7**

**Rekapitulasi Penerbitan Tanda Daftar Perusahaan  
Menurut Bentuk Badan Usaha di Kabupaten Sintang, 2020**  
*Realization of Establishment Register Sign in Sintang  
Regency, 2020*

Bulan	PT	KOP	CV	FA	PO	Badan Usaha Lainnya	Jumlah
(1)	(2)	(3)	(4)	(5)	(6)	(7)	(8)
Januari	-	-	3	-	-	-	3
Februari	-	1	4	-	-	-	5
Maret	-	-	4	-	-	-	4
April	-	-	2	-	-	1	3
Mei	-	-	-	-	-	-	-
Juni	-	1	-	-	-	-	1
Juli	-	-	3	-	-	-	3
Agustus	-	-	1	-	-	2	3
September	-	1	3	-	-	2	6
Oktober	1	-	2	-	-	3	6
November	1	-	-	-	-	1	2
Desember	-	1	-	-	-	2	3
<b>Jumlah</b>	<b>2</b>	<b>4</b>	<b>22</b>	<b>-</b>	<b>-</b>	<b>11</b>	<b>39</b>

Catatan/Note: ...

Sumber/Source: DPMPSTP Kabupaten Sintang



# BAB

Chapter

# 12

## Sistem Neraca Regional

*System of Regional Accounts*



## Produk Domestik Regional Bruto (PDRB)

atas dasar Harga Berlaku

kab. **SINTANG**

*Gross Regional Domestic Product  
at Current Market Prices in Sintang Regency*

**14.71** Triliun Rupiah  
*Trillion Rupiah*



**PENJELASAN TEKNIS**

1. Penghitungan statistik neraca nasional mengikuti buku petunjuk yang diterbitkan oleh Perserikatan Bangsa Bangsa (PBB) dikenal sebagai Sistem Neraca Nasional (SNN). SNN adalah rekomendasi internasional tentang bagaimana menyusun ukuran aktivitas ekonomi yang sesuai dengan standar neraca baku yang didasarkan pada prinsip-prinsip ekonomi. Rekomendasi yang dimaksud dinyatakan dalam sekumpulan konsep, definisi klasifikasi, dan aturan neraca yang disepakati secara internasional dalam mengukur indikator tertentu seperti Produk Domestik Bruto (PDB). Salah satu bentuk adaptasi pencatatan statistik nasional adalah melakukan perubahan tahun dasar PDB Indonesia dari tahun 2000 ke 2010. Perubahan tahun dasar PDB dilakukan seiring dengan mengadopsi rekomendasi PBB yang tertuang dalam Sistem Neraca Nasional 2008 (SNA 2008).

**TECHNICAL NOTES**

1. *The method used to estimate national accounts statistics is based on the standard guidelines by United Nation known as System of National Accounts (SNA). SNA is the internationally agreed standard set of recommendations on how to compile measures of economic activity in accordance with strict accounting conventions based on economic principles. The recommendations are expressed in term of a set of concepts, definitions, classifications and accounting rules that comprise the internationally agreed standard for measuring indicators such as Gross Domestic Product (GDP). One of the improvement in the national statistical system is to rebase GDP form base year 2000 to 2010 in order to capture current economic condition. It is in line with the United Nations (UN) recommendation on 2008 SNA.*

2. Untuk menyusun PDRB digunakan 2 pendekatan, yaitu lapangan usaha dan pengeluaran. Keduanya menyajikan komposisi data nilai tambah dirinci menurut sumber kegiatan ekonomi (lapangan usaha) dan menurut komponen penggunaannya. PDRB dari sisi lapangan usaha merupakan penjumlahan seluruh komponen nilai tambah bruto yang mampu diciptakan oleh sektor-sektor ekonomi atas berbagai aktivitas produksinya. Sedangkan dari sisi pengeluaran menjelaskan tentang penggunaan dari nilai tambah tersebut.
3. PDRB menurut lapangan usaha mengalami perubahan klasifikasi dari 9 lapangan usaha menjadi 17 lapangan usaha. PDR menurut lapangan usaha dirinci menurut total nilai tambah dari seluruh sektor ekonomi yang mencakup lapangan usaha Pertanian, Kehutanan, dan Perikanan; Pertambangan dan Penggalian; Industri Pengolahan; Pengadaan Listrik dan Gas; Pengadaan Air, Pengelolaan Sampah, Limbah dan Daur Ulang; Konstruksi; Perdagangan Besar dan Eceran, Reparasi Mobil dan Sepeda Motor; Transportasi dan Pergudangan; Penyediaan Akomodasi dan Makan Minum; Informasi dan Komunikasi; Jasa Keuangan dan Asuransi;
1. *Compilation of Gross Regional Domestic Product (GRDP) has two approaches have been used, i.e. "production approach" and "expenditure approach". The first approach is to measure value added produced by various kinds of economic activities, while the second approach is to measure final uses of the country's output. In other words, GRDP is the sum of total value added produced by all economic industries (activities) and the way of using it.*
2. *GRDP by industry classification changes from 9 sectors to 17 industries. GRDP by industry is classified by types of economic activities such as Agriculture, Forestry and Fishing; Mining and Quarrying; Manufacturing; Electricity and Gas; Water supply, Sewerage, Waste Management and Remediation Activities; Construction; Wholesale and Retail Trade; Repair of Motor Vehicles and Motorcycles; Transportation and Storage; Accommodation and Food Service Activities; Information and Communication; Financial and Insurance Activities; Real Estate Activities; Business Activities; Public Administration and Defence; Compulsory Social Security; Education; Human Health and Social Work Activities; and Other Services Activities.*

- Real Estat; Jasa Perusahaan; Administrasi Pemerintahan, Pertahanan dan Jaminan Sosial Wajib; Jasa Pendidikan; Jasa Kesehatan dan Kegiatan Sosial; dan Jasa lainnya.
4. PDRB menurut pengeluaran mengalami perubahan klasifikasi dimana pengeluaran konsumsi Lembaga Non Profit yang Melayani Rumah Tangga (LNPR) yang sebelumnya termasuk bagian dari pengeluaran konsumsi rumah tangga menjadi komponen terpisah. Sehingga klasifikasi PDRB menurut pengeluaran dirinci menjadi 7 komponen yaitu komponen pengeluaran konsumsi rumah tangga, pengeluaran konsumsi LNPR, pengeluaran konsumsi pemerintah, pembentukan modal tetap bruto, perubahan inventori, ekspor barang dan jasa, dan impor barang dan jasa.
  4. *GRDP by expenditure classification changes where consumption expenditure Non-profit Institutions Serving Households (NPISH) previously included as part of household consumption expenditure is taken out into separate component. So that, GRDP by type of expenditures is classified into: household consumption expenditure, NPISH consumption expenditure, government consumption expenditure, gross fixed capital formation, changes in inventories, exports of goods and services, and imports of goods and services.*

5. Produk Domestik Regional Bruto maupun agregat turunannya disajikan dalam 2 (dua) versi penilaian, yaitu atas dasar “harga berlaku” dan atas dasar “harga konstan”. Disebut sebagai harga berlaku karena seluruh agregat dinilai dengan menggunakan harga pada tahun berjalan, sedangkan harga konstan penilaiannya didasarkan kepada harga satu tahun dasar tertentu, dalam publikasi ini digunakan harga tahun 2010.
6. Laju pertumbuhan Produk Domestik Regional Bruto diperoleh dari perhitungan PDRB atas dasar harga konstan. Diperoleh dengan cara mengurangi nilai PDRB pada tahun ke n terhadap nilai pada tahun ke n-1 (tahun sebelumnya), dibagi dengan nilai pada tahun ke n-1, dikalikan dengan 100 persen. Laju pertumbuhan menunjukkan perkembangan agregat pendapatan dari satu waktu tertentu terhadap waktu sebelumnya.
5. *GRDP and its aggregations are presented in two forms: at current market prices and at constant base year market prices. In presenting current market prices, all aggregates are valued at current market prices, while base year constant market prices are shown by valuing all aggregates at fixed base year prices. Year of 2010 is used as the base year in this publication.*
6. *Growth rate of Gross Domestic Regional Product is derived from GRDP at constant market prices. It is obtained by subtracting the value of GRDP year n with the value of GRDP year n-1, divided by the value of GRDP year n-1 then multiplied by 100 percent. The growth rate of GRDP explains the income growth during the given period.*



**ULASAN**

Kemajuan ekonomi yang ditunjukkan oleh peningkatan PDRB (Produk Domestik Regional Bruto) atas dasar harga berlaku dari tahun ke tahun belum menunjukkan perubahan nyata (riil). Di samping karena terjadinya peningkatan produksi secara fisik, juga karena dipengaruhi oleh kenaikan harga atau inflasi. Untuk mengetahui laju pertumbuhan ekonomi secara nyata, pengaruh inflasi harus dihilangkan. Oleh karena itu, PDRB dihitung dengan menggunakan harga konstan sesuai dengan tingkat harga pada suatu tahun dasar yang telah ditetapkan, dalam hal ini tahun dasar yang digunakan adalah tahun 2010. Dengan cara ini maka dapat diperkirakan laju pertumbuhan ekonomi setiap tahun atau selama periode tertentu.

Untuk lebih meningkatkan laju pertumbuhan ekonomi dan sekaligus mewujudkan pemerataan pendapatan, perlu adanya peningkatan mutu sumber daya manusia yang diikuti pengendalian jumlah penduduk serta peningkatan infrastruktur. Keterpaduan antara program pemerintah dengan peran swasta dan masyarakat perlu diperhatikan guna menyelaraskan langkah dalam menggali sektor-sektor potensial yang sekaligus memiliki potensi besar dalam mendukung pertumbuhan ekonomi.

**DESCRIPTION**

*Economic progress is shown by the increasing of GRDP (Gross Regional Domestic Product) at constant market price year to year which shows a real change (real). That happens is not only because increasing of physical production, but also increasing of market prices or inflation. To determine the real economic growth, the effect of inflation should be eliminated. Therefore, the GRDP calculated using constant prices according to the price level at a predetermined base year, in this case the base year used is 2010. In this way, it can be estimated by economic growth every year or during certain periods.*

*For Increasing the economic growth and realizing the equal distribution of income at the same time, government needs to improve the quality of human resources that following by population control and improving the infrastructure. The integration between the government programs, the role of private sectors and communities is considered for harmonizing steps in exploring potential sectors and the which has a great potential in supporting economic growth.*

Memasuki awal tahun 2020 Indonesia disambut dengan adanya pandemi COVID-19. Salah satu dampak dari pandemi tersebut adalah terjadinya kontraksi pertumbuhan ekonomi. Kabupaten sintang Mengalami kontraksi pertumbuhan ekonomi sebesar 2,19 persen.

Kontraksi pertumbuhan ekonomi tersebut merupakan efek dari perubahan harga yang cepat pada setiap sektor ekonomi. Hal ini mengakibatkan struktur perekonomian mengalami perubahan. Struktur perekonomian Kabupaten Sintang pada tahun 2020 didominasi oleh tiga kategori ekonomi yaitu kategori pertanian, kategori perdagangan, dan kategori konstruksi. Pada tahun 2020, ketiga sektor tersebut peranannya mencapai 54,09 persen.

Kategori pertanian memberikan kontribusi terbesar yaitu 22,72 persen kemudian diikuti kategori perdagangan sebesar 15,68 persen, serta kategori konstruksi sebesar 15,68 persen. Sektor yang paling kecil sumbangannya yaitu pengadaan listrik dan gas sebesar 0,03 persen.

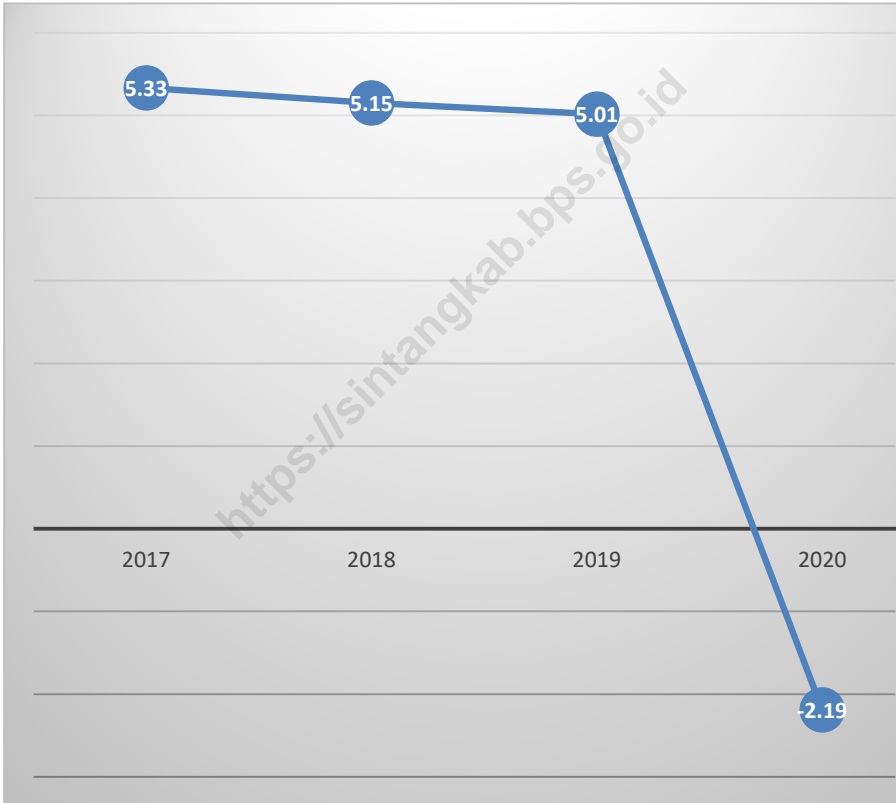
*Entering the beginning of 2020, Indonesia was greeted with the COVID-19 pandemic. One of the effects of the pandemic was a contraction in economic growth. Sintang District Experienced a contraction in economic growth by 2.19 percent.*

*This contraction in economic growth is the effect of rapid price changes in each economic sector. This resulted in a change in the economic structure. The economic structure of Sintang Regency in 2020 is dominated by three economic categories, namely the agricultural category, the trade category, and the construction category. In 2020, the roles of these three sectors will reach 54.09 percent.*

*The agriculture category gave the largest contribution, namely 22.72 percent, followed by the trade category at 15.68 percent, and the construction category at 15.68 percent. The sector with the smallest contribution was the provision of electricity and gas at 0.03 percent.*

**Gambar** 12.1  
**Figures**

**Laju Pertumbuhan PDRB Atas Dasar Harga Konstan  
2010 Menurut Lapangan Usaha di Kabupaten Sintang  
(Persen), 2017-2020**  
**Growth Rate of Gross Regional Domestic Product at 2010  
Constant Market Prices by Industry in Sintang Regency  
(percent), 2017-2020**



Sumber/source : Badan Pusat Statistik Kabupaten Sintang



**Tabel**  
**Table** 12.1

**Produk Domestik Regional Bruto Atas Dasar Harga Berlaku Menurut Lapangan Usaha di Kabupaten Sintang (miliar rupiah), 2016–2020**  
**Gross Regional Domestic Product at Current Market Prices by Industry in Sintang Regebey (billion rupiahs), 2016–2020**

<b>Lapangan Usaha/Industry</b>		<b>2016</b>
	<b>(1)</b>	<b>(2)</b>
A	Pertanian, Kehutanan, dan Perikanan/ <i>Agriculture, Forestry, and Fishing</i>	2 630,81
B	Pertambangan dan Penggalian/ <i>Mining and Quarrying</i>	961,81
C	Industri Pengolahan/ <i>Manufacturing</i>	1 037,24
D	Pengadaan Listrik dan Gas/ <i>Electricity and Gas</i>	2,21
E	Pengadaan Air; Pengelolaan Sampah, Limbah, dan Daur Ulang/ <i>Water Supply; Sewerage, Waste Management, and Remediation Activities</i>	5,69
F	Konstruksi/ <i>Construction</i>	1 556,93
G	Perdagangan Besar dan Eceran; Reparasi Mobil dan Sepeda Motor/ <i>Wholesale and Retail Trade; Repair of Motor Vehicles and Motorcycles</i>	1 979,40
H	Transportasi dan Pergudangan/ <i>Transportation and Storage</i>	235,23
I	Penyediaan Akomodasi dan Makan Minum/ <i>Accommodation and Food Service Activities</i>	270,31
J	Informasi dan Komunikasi/ <i>Information and Communication</i>	533,39
K	Jasa Keuangan dan Asuransi/ <i>Financial and Insurance Activities</i>	275,15
L	Real Estat/ <i>Real Estate Activities</i>	320,18
M,N	Jasa Perusahaan/ <i>Business Activities</i>	49,25
O	Administrasi Pemerintahan, Pertahanan, dan Jaminan Sosial Wajib/ <i>Public Administration and Defence; Compulsory Social Security</i>	448,53
P	Jasa Pendidikan/ <i>Education</i>	551,24
Q	Jasa Kesehatan dan Kegiatan Sosial/ <i>Human Health and Social Work Activities</i>	248,77
R,S,T,U	Jasa Lainnya/ <i>Other Services Activities</i>	76,11
<b>Nilai Tambah Bruto Atas Dasar Harga Dasar/Gross Value Added At Basic Price</b>		<b>10 216,11</b>

Lanjutan Tabel/Continued Table 12.1

<b>Lapangan Usaha/Industry</b>		<b>2017</b>
	<b>(1)</b>	<b>(3)</b>
A	Pertanian, Kehutanan, dan Perikanan/ <i>Agriculture, Forestry, and Fishing</i>	2 729,06
B	Pertambangan dan Penggalian/ <i>Mining and Quarrying</i>	1 091,78
C	Industri Pengolahan/ <i>Manufacturing</i>	1 123,24
D	Pengadaan Listrik dan Gas/ <i>Electricity and Gas</i>	2,61
E	Pengadaan Air; Pengelolaan Sampah, Limbah, dan Daur Ulang/ <i>Water Supply; Sewerage, Waste Management, and Remediation Activities</i>	6,28
F	Konstruksi/ <i>Construction</i>	1 855,90
G	Perdagangan Besar dan Eceran; Reparasi Mobil dan Sepeda Motor/ <i>Wholesale and Retail Trade; Repair of Motor Vehicles and Motorcycles</i>	2 139,47
H	Transportasi dan Pergudangan/ <i>Transportation and Storage</i>	254,40
I	Penyediaan Akomodasi dan Makan Minum/ <i>Accommodation and Food Service Activities</i>	297,59
J	Informasi dan Komunikasi/ <i>Information and Communication</i>	616,54
K	Jasa Keuangan dan Asuransi/ <i>Financial and Insurance Activities</i>	315,88
L	Real Estat/ <i>Real Estate Activities</i>	349,50
M,N	Jasa Perusahaan/ <i>Business Activities</i>	52,87
O	Administrasi Pemerintahan, Pertahanan, dan Jaminan Sosial Wajib/ <i>Public Administration and Defence; Compulsory Social Security</i>	502,11
P	Jasa Pendidikan/ <i>Education</i>	577,53
Q	Jasa Kesehatan dan Kegiatan Sosial/ <i>Human Health and Social Work Activities</i>	262,72
R,S,T,U	Jasa Lainnya/ <i>Other Services Activities</i>	81,96
<b>Nilai Tambah Bruto Atas Harga Dasar/Gross Value Added At Basic Price</b>		<b>12 282,70</b>

Lanjutan Tabel/*Continued Table* 12.1

<b>Lapangan Usaha/Industry</b>		<b>2018</b>
	<b>(1)</b>	<b>(4)</b>
A	Pertanian, Kehutanan, dan Perikanan/ <i>Agriculture, Forestry, and Fishing</i>	2 925,05
B	Pertambangan dan Penggalian/ <i>Mining and Quarrying</i>	1 177,54
C	Industri Pengolahan/ <i>Manufacturing</i>	1 206,96
D	Pengadaan Listrik dan Gas/ <i>Electricity and Gas</i>	2,91
E	Pengadaan Air; Pengelolaan Sampah, Limbah, dan Daur Ulang/ <i>Water Supply; Sewerage, Waste Management, and Remediation Activities</i>	6,59
F	Konstruksi/ <i>Construction</i>	2 057,89
G	Perdagangan Besar dan Eceran; Reparasi Mobil dan Sepeda Motor/ <i>Wholesale and Retail Trade; Repair of Motor Vehicles and Motorcycles</i>	2 318,94
H	Transportasi dan Pergudangan/ <i>Transportation and Storage</i>	282,62
I	Penyediaan Akomodasi dan Makan Minum/ <i>Accommodation and Food Service Activities</i>	327,27
J	Informasi dan Komunikasi/ <i>Information and Communication</i>	706,49
K	Jasa Keuangan dan Asuransi/ <i>Financial and Insurance Activities</i>	358,09
L	Real Estat/ <i>Real Estate Activities</i>	378,46
M,N	Jasa Perusahaan/ <i>Business Activities</i>	56,97
O	Administrasi Pemerintahan, Pertahanan, dan Jaminan Sosial Wajib/ <i>Public Administration and Defence; Compulsory Social Security</i>	573,72
P	Jasa Pendidikan/ <i>Education</i>	612,69
Q	Jasa Kesehatan dan Kegiatan Sosial/ <i>Human Health and Social Work Activities</i>	301,63
R,S,T,U	Jasa Lainnya/ <i>Other Services Activities</i>	96,78
<b>Nilai Tambah Bruto Atas Harga Dasar/Gross Value Added At Basic Price</b>		<b>13 390,62</b>

Lanjutan Tabel/Continued Table 12.1

Lapangan Usaha/Industry		2019*
	(1)	(5)
A	Pertanian, Kehutanan, dan Perikanan/ <i>Agriculture, Forestry, and Fishing</i>	3 189,66
B	Pertambangan dan Penggalian/ <i>Mining and Quarrying</i>	1 271,08
C	Industri Pengolahan/ <i>Manufacturing</i>	1 315,91
D	Pengadaan Listrik dan Gas/ <i>Electricity and Gas</i>	3,26
E	Pengadaan Air; Pengelolaan Sampah, Limbah, dan Daur Ulang/ <i>Water Supply; Sewerage, Waste Management, and Remediation Activities</i>	7,01
F	Konstruksi/ <i>Construction</i>	2 322,85
G	Perdagangan Besar dan Eceran; Reparasi Mobil dan Sepeda Motor/ <i>Wholesale and Retail Trade; Repair of Motor Vehicles and Motorcycles</i>	2 555,89
H	Transportasi dan Pergudangan/ <i>Transportation and Storage</i>	312,97
I	Penyediaan Akomodasi dan Makan Minum/ <i>Accommodation and Food Service Activities</i>	366,56
J	Informasi dan Komunikasi/ <i>Information and Communication</i>	778,10
K	Jasa Keuangan dan Asuransi/ <i>Financial and Insurance Activities</i>	362,95
L	Real Estat/ <i>Real Estate Activities</i>	409,48
M,N	Jasa Perusahaan/ <i>Business Activities</i>	61,10
O	Administrasi Pemerintahan, Pertahanan, dan Jaminan Sosial Wajib/ <i>Public Administration and Defence; Compulsory Social Security</i>	632,34
P	Jasa Pendidikan/ <i>Education</i>	655,06
Q	Jasa Kesehatan dan Kegiatan Sosial/ <i>Human Health and Social Work Activities</i>	335,95
R,S,T,U	Jasa Lainnya/ <i>Other Services Activities</i>	107,49
<b>Nilai Tambah Bruto Atas Harga Dasar/Gross Value Added At Basic Price</b>		<b>14 687,67</b>



Lanjutan Tabel/*Continued Table* 12.1

<b>Lapangan Usaha/Industry</b>		<b>2020**</b>
	<b>(1)</b>	<b>(6)</b>
A	Pertanian, Kehutanan, dan Perikanan/ <i>Agriculture, Forestry, and Fishing</i>	3 343,24
B	Pertambangan dan Penggalian/ <i>Mining and Quarrying</i>	1 359,92
C	Industri Pengolahan/ <i>Manufacturing</i>	1 334,93
D	Pengadaan Listrik dan Gas/ <i>Electricity and Gas</i>	3,80
E	Pengadaan Air; Pengelolaan Sampah, Limbah, dan Daur Ulang/ <i>Water Supply; Sewerage, Waste Management, and Remediation Activities</i>	7,33
F	Konstruksi/ <i>Construction</i>	2 307,69
G	Perdagangan Besar dan Eceran; Reparasi Mobil dan Sepeda Motor/ <i>Wholesale and Retail Trade; Repair of Motor Vehicles and Motorcycles</i>	2 307,78
H	Transportasi dan Pergudangan/ <i>Transportation and Storage</i>	315,32
I	Penyediaan Akomodasi dan Makan Minum/ <i>Accommodation and Food Service Activities</i>	308,70
J	Informasi dan Komunikasi/ <i>Information and Communication</i>	839,72
K	Jasa Keuangan dan Asuransi/ <i>Financial and Insurance Activities</i>	355,95
L	Real Estat/ <i>Real Estate Activities</i>	411,24
M,N	Jasa Perusahaan/ <i>Business Activities</i>	57,88
O	Administrasi Pemerintahan, Pertahanan, dan Jaminan Sosial Wajib/ <i>Public Administration and Defence; Compulsory Social Security</i>	659,00
P	Jasa Pendidikan/ <i>Education</i>	596,19
Q	Jasa Kesehatan dan Kegiatan Sosial/ <i>Human Health and Social Work Activities</i>	425,63
R,S,T,U	Jasa Lainnya/ <i>Other Services Activities</i>	79,98
<b>Nilai Tambah Bruto Atas Harga Dasar/Gross Value Added At Basic Price</b>		<b>14 714,28</b>

Catatan/Note: ...

Sumber/Source: BPS Kabupaten Sintang

Tabel  
Table 12.2

**Produk Domestik Regional Bruto Atas Dasar Harga Konstan 2010 Menurut Lapangan Usaha di Kabupaten Sintang (miliar rupiah), 2016–2020**  
**Gross Regional Domestic Product at 2010 Constant Market Prices by Industry in Sintang Regency (billion rupiahs), 2016–2020**

<b>Lapangan Usaha/Industry</b>		<b>2016</b>
	<b>(1)</b>	<b>(2)</b>
A	Pertanian, Kehutanan, dan Perikanan/ <i>Agriculture, Forestry, and Fishing</i>	2 160,42
B	Pertambangan dan Penggalian/ <i>Mining and Quarrying</i>	580,24
C	Industri Pengolahan/ <i>Manufacturing</i>	782,31
D	Pengadaan Listrik dan Gas/ <i>Electricity and Gas</i>	1,85
E	Pengadaan Air; Pengelolaan Sampah, Limbah, dan Daur Ulang/ <i>Water Supply; Sewerage, Waste Management, and Remediation Activities</i>	5,15
F	Konstruksi/ <i>Construction</i>	996,48
G	Perdagangan Besar dan Eceran; Reparasi Mobil dan Sepeda Motor/ <i>Wholesale and Retail Trade; Repair of Motor Vehicles and Motorcycles</i>	1 487,35
H	Transportasi dan Pergudangan/ <i>Transportation and Storage</i>	159,98
I	Penyediaan Akomodasi dan Makan Minum/ <i>Accommodation and Food Service Activities</i>	196,56
J	Informasi dan Komunikasi/ <i>Information and Communication</i>	476,32
K	Jasa Keuangan dan Asuransi/ <i>Financial and Insurance Activities</i>	226,28
L	Real Estat/ <i>Real Estate Activities</i>	233,66
M,N	Jasa Perusahaan/ <i>Business Activities</i>	35,75
O	Administrasi Pemerintahan, Pertahanan, dan Jaminan Sosial Wajib/ <i>Public Administration and Defence; Compulsory Social Security</i>	259,82
P	Jasa Pendidikan/ <i>Education</i>	391,94
Q	Jasa Kesehatan dan Kegiatan Sosial/ <i>Human Health and Social Work Activities</i>	182,78
R,S,T,U	Jasa Lainnya/ <i>Other Services Activities</i>	59,82
<b>Nilai Tambah Bruto Atas Harga Dasar/Gross Value Added At Basic Price</b>		<b>8 243,74</b>

Lanjutan Tabel/*Continued Table 12.2*

<b>Lapangan Usaha/Industry</b>		<b>2017</b>
	(1)	(3)
A	Pertanian, Kehutanan, dan Perikanan/ <i>Agriculture, Forestry, and Fishing</i>	2 192,38
B	Pertambangan dan Penggalian/ <i>Mining and Quarrying</i>	616,50
C	Industri Pengolahan/ <i>Manufacturing</i>	810,65
D	Pengadaan Listrik dan Gas/ <i>Electricity and Gas</i>	1,95
E	Pengadaan Air; Pengelolaan Sampah, Limbah, dan Daur Ulang/ <i>Water Supply; Sewerage, Waste Management, and Remediation Activities</i>	5,37
F	Konstruksi/ <i>Construction</i>	1 111,84
G	Perdagangan Besar dan Eceran; Reparasi Mobil dan Sepeda Motor/ <i>Wholesale and Retail Trade; Repair of Motor Vehicles and Motorcycles</i>	1 566,76
H	Transportasi dan Pergudangan/ <i>Transportation and Storage</i>	167,51
I	Penyediaan Akomodasi dan Makan Minum/ <i>Accommodation and Food Service Activities</i>	207,90
J	Informasi dan Komunikasi/ <i>Information and Communication</i>	536,41
K	Jasa Keuangan dan Asuransi/ <i>Financial and Insurance Activities</i>	253,81
L	Real Estat/ <i>Real Estate Activities</i>	242,01
M,N	Jasa Perusahaan/ <i>Business Activities</i>	36,97
O	Administrasi Pemerintahan, Pertahanan, dan Jaminan Sosial Wajib/ <i>Public Administration and Defence; Compulsory Social Security</i>	271,92
P	Jasa Pendidikan/ <i>Education</i>	400,51
Q	Jasa Kesehatan dan Kegiatan Sosial/ <i>Human Health and Social Work Activities</i>	187,50
R,S,T,U	Jasa Lainnya/ <i>Other Services Activities</i>	62,11
<b>Nilai Tambah Bruto Atas Harga Dasar/Gross Value Added At Basic Price</b>		<b>8 683,37</b>

Lanjutan Tabel/Continued Table 12.2

<b>Lapangan Usaha/Industry</b>		<b>2018</b>
	<b>(1)</b>	<b>(4)</b>
A	Pertanian, Kehutanan, dan Perikanan/ <i>Agriculture, Forestry, and Fishing</i>	2 309,64
B	Pertambangan dan Penggalian/ <i>Mining and Quarrying</i>	638,45
C	Industri Pengolahan/ <i>Manufacturing</i>	827,57
D	Pengadaan Listrik dan Gas/ <i>Electricity and Gas</i>	2,00
E	Pengadaan Air; Pengelolaan Sampah, Limbah, dan Daur Ulang/ <i>Water Supply; Sewerage, Waste Management, and Remediation Activities</i>	5,52
F	Konstruksi/ <i>Construction</i>	1 177,48
G	Perdagangan Besar dan Eceran; Reparasi Mobil dan Sepeda Motor/ <i>Wholesale and Retail Trade; Repair of Motor Vehicles and Motorcycles</i>	1 628,47
H	Transportasi dan Pergudangan/ <i>Transportation and Storage</i>	177,68
I	Penyediaan Akomodasi dan Makan Minum/ <i>Accommodation and Food Service Activities</i>	219,55
J	Informasi dan Komunikasi/ <i>Information and Communication</i>	598,48
K	Jasa Keuangan dan Asuransi/ <i>Financial and Insurance Activities</i>	278,26
L	Real Estat/ <i>Real Estate Activities</i>	249,56
M,N	Jasa Perusahaan/ <i>Business Activities</i>	38,26
O	Administrasi Pemerintahan, Pertahanan, dan Jaminan Sosial Wajib/ <i>Public Administration and Defence; Compulsory Social Security</i>	294,01
P	Jasa Pendidikan/ <i>Education</i>	411,83
Q	Jasa Kesehatan dan Kegiatan Sosial/ <i>Human Health and Social Work Activities</i>	205,11
R,S,T,U	Jasa Lainnya/ <i>Other Services Activities</i>	68,86
	<b>Nilai Tambah Bruto Atas Harga Dasar/Gross Value Added At Basic Price</b>	<b>9 130,73</b>

Lanjutan Tabel/*Continued Table* 12.2

<b>Lapangan Usaha/Industry</b>		<b>2019*</b>
	(1)	(5)
A	Pertanian, Kehutanan, dan Perikanan/ <i>Agriculture, Forestry, and Fishing</i>	2 445,03
B	Pertambangan dan Penggalian/ <i>Mining and Quarrying</i>	658,00
C	Industri Pengolahan/ <i>Manufacturing</i>	871,63
D	Pengadaan Listrik dan Gas/ <i>Electricity and Gas</i>	2,08
E	Pengadaan Air; Pengelolaan Sampah, Limbah, dan Daur Ulang/ <i>Water Supply; Sewerage, Waste Management, and Remediation Activities</i>	5,74
F	Konstruksi/ <i>Construction</i>	1 241,72
G	Perdagangan Besar dan Eceran; Reparasi Mobil dan Sepeda Motor/ <i>Wholesale and Retail Trade; Repair of Motor Vehicles and Motorcycles</i>	1 709,87
H	Transportasi dan Pergudangan/ <i>Transportation and Storage</i>	191,36
I	Penyediaan Akomodasi dan Makan Minum/ <i>Accommodation and Food Service Activities</i>	236,33
J	Informasi dan Komunikasi/ <i>Information and Communication</i>	638,30
K	Jasa Keuangan dan Asuransi/ <i>Financial and Insurance Activities</i>	270,95
L	Real Estat/ <i>Real Estate Activities</i>	256,50
M,N	Jasa Perusahaan/ <i>Business Activities</i>	39,54
O	Administrasi Pemerintahan, Pertahanan, dan Jaminan Sosial Wajib/ <i>Public Administration and Defence; Compulsory Social Security</i>	308,62
P	Jasa Pendidikan/ <i>Education</i>	423,55
Q	Jasa Kesehatan dan Kegiatan Sosial/ <i>Human Health and Social Work Activities</i>	217,20
R,S,T,U	Jasa Lainnya/ <i>Other Services Activities</i>	72,08
<b>Nilai Tambah Bruto Atas Harga Dasar/Gross Value Added At Basic Price</b>		<b>9 588,50</b>

Lanjutan Tabel/Continued Table 12.2

<b>Lapangan Usaha/Industry</b>		<b>2020**</b>
	<b>(1)</b>	<b>(6)</b>
A	Pertanian, Kehutanan, dan Perikanan/ <i>Agriculture, Forestry, and Fishing</i>	2 512,58
B	Pertambangan dan Penggalian/ <i>Mining and Quarrying</i>	683,56
C	Industri Pengolahan/ <i>Manufacturing</i>	854,74
D	Pengadaan Listrik dan Gas/ <i>Electricity and Gas</i>	2,36
E	Pengadaan Air; Pengelolaan Sampah, Limbah, dan Daur Ulang/ <i>Water Supply; Sewerage, Waste Management, and Remediation Activities</i>	5,96
F	Konstruksi/ <i>Construction</i>	1 135,00
G	Perdagangan Besar dan Eceran; Reparasi Mobil dan Sepeda Motor/ <i>Wholesale and Retail Trade; Repair of Motor Vehicles and Motorcycles</i>	1 528,55
H	Transportasi dan Pergudangan/ <i>Transportation and Storage</i>	175,06
I	Penyediaan Akomodasi dan Makan Minum/ <i>Accommodation and Food Service Activities</i>	191,93
J	Informasi dan Komunikasi/ <i>Information and Communication</i>	685,36
K	Jasa Keuangan dan Asuransi/ <i>Financial and Insurance Activities</i>	267,56
L	Real Estat/ <i>Real Estate Activities</i>	257,56
M,N	Jasa Perusahaan/ <i>Business Activities</i>	37,83
O	Administrasi Pemerintahan, Pertahanan, dan Jaminan Sosial Wajib/ <i>Public Administration and Defence; Compulsory Social Security</i>	311,89
P	Jasa Pendidikan/ <i>Education</i>	395,57
Q	Jasa Kesehatan dan Kegiatan Sosial/ <i>Human Health and Social Work Activities</i>	273,69
R,S,T,U	Jasa Lainnya/ <i>Other Services Activities</i>	59,34
<b>Nilai Tambah Bruto Atas Harga Dasar/Gross Value Added At Basic Price</b>		<b>9 378,54</b>

Catatan/Note: ...

Sumber/Source: BPS Kabupaten Sintang

**Tabel**  
**Table** 12.3

**Distribusi Persentase Produk Domestik Regional Bruto Atas Dasar Harga Berlaku Menurut Lapangan Usaha di Kabupaten Sintang, 2016–2020**  
**Percentage Distribution of Gross Regional Domestic Product at Current Market Prices by Industry in Sintang Regency, 2016–2020**

<b>Lapangan Usaha/Industry</b>		<b>2016</b>
	<b>(1)</b>	<b>(2)</b>
A	Pertanian, Kehutanan, dan Perikanan/ <i>Agriculture, Forestry, and Fishing</i>	23,49
B	Pertambangan dan Penggalian/ <i>Mining and Quarrying</i>	8,59
C	Industri Pengolahan/ <i>Manufacturing</i>	9,26
D	Pengadaan Listrik dan Gas/ <i>Electricity and Gas</i>	0,02
E	Pengadaan Air; Pengelolaan Sampah, Limbah, dan Daur Ulang/ <i>Water Supply; Sewerage, Waste Management, and Remediation Activities</i>	0,05
F	Konstruksi/ <i>Construction</i>	13,90
G	Perdagangan Besar dan Eceran; Reparasi Mobil dan Sepeda Motor/ <i>Wholesale and Retail Trade; Repair of Motor Vehicles and Motorcycles</i>	17,67
H	Transportasi dan Pergudangan/ <i>Transportation and Storage</i>	2,10
I	Penyediaan Akomodasi dan Makan Minum/ <i>Accommodation and Food Service Activities</i>	2,41
J	Informasi dan Komunikasi/ <i>Information and Communication</i>	4,76
K	Jasa Keuangan dan Asuransi/ <i>Financial and Insurance Activities</i>	2,46
L	Real Estat/ <i>Real Estate Activities</i>	2,86
M,N	Jasa Perusahaan/ <i>Business Activities</i>	0,44
O	Administrasi Pemerintahan, Pertahanan, dan Jaminan Sosial Wajib/ <i>Public Administration and Defence; Compulsory Social Security</i>	4,00
P	Jasa Pendidikan/ <i>Education</i>	4,92
Q	Jasa Kesehatan dan Kegiatan Sosial/ <i>Human Health and Social Work Activities</i>	2,42
R,S,T,U	Jasa Lainnya/ <i>Other Services Activities</i>	0,74

Lanjutan Tabel/Continued Table 12.3

<b>Lapangan Usaha/Industry</b>		<b>2017</b>
	<b>(1)</b>	<b>(3)</b>
A	Pertanian, Kehutanan, dan Perikanan/ <i>Agriculture, Forestry, and Fishing</i>	22,22
B	Pertambangan dan Penggalian/ <i>Mining and Quarrying</i>	8,89
C	Industri Pengolahan/ <i>Manufacturing</i>	9,14
D	Pengadaan Listrik dan Gas/ <i>Electricity and Gas</i>	0,02
E	Pengadaan Air; Pengelolaan Sampah, Limbah, dan Daur Ulang/ <i>Water Supply; Sewerage, Waste Management, and Remediation Activities</i>	0,05
F	Konstruksi/ <i>Construction</i>	15,11
G	Perdagangan Besar dan Eceran; Reparasi Mobil dan Sepeda Motor/ <i>Wholesale and Retail Trade; Repair of Motor Vehicles and Motorcycles</i>	17,42
H	Transportasi dan Pergudangan/ <i>Transportation and Storage</i>	2,07
I	Penyediaan Akomodasi dan Makan Minum/ <i>Accommodation and Food Service Activities</i>	2,42
J	Informasi dan Komunikasi/ <i>Information and Communication</i>	5,02
K	Jasa Keuangan dan Asuransi/ <i>Financial and Insurance Activities</i>	2,57
L	Real Estat/ <i>Real Estate Activities</i>	2,85
M,N	Jasa Perusahaan/ <i>Business Activities</i>	0,43
O	Administrasi Pemerintahan, Pertahanan, dan Jaminan Sosial Wajib/ <i>Public Administration and Defence; Compulsory Social Security</i>	4,09
P	Jasa Pendidikan/ <i>Education</i>	4,70
Q	Jasa Kesehatan dan Kegiatan Sosial/ <i>Human Health and Social Work Activities</i>	2,35
R,S,T,U	Jasa Lainnya/ <i>Other Services Activities</i>	0,73



Lanjutan Tabel/*Continued Table* 12.3

<b>Lapangan Usaha/Industry</b>		<b>2018</b>
	(1)	(4)
A	Pertanian, Kehutanan, dan Perikanan/ <i>Agriculture, Forestry, and Fishing</i>	21,84
B	Pertambangan dan Penggalian/ <i>Mining and Quarrying</i>	8,79
C	Industri Pengolahan/ <i>Manufacturing</i>	9,01
D	Pengadaan Listrik dan Gas/ <i>Electricity and Gas</i>	0,02
E	Pengadaan Air; Pengelolaan Sampah, Limbah, dan Daur Ulang/ <i>Water Supply; Sewerage, Waste Management, and Remediation Activities</i>	0,05
F	Konstruksi/ <i>Construction</i>	15,37
G	Perdagangan Besar dan Eceran; Reparasi Mobil dan Sepeda Motor/ <i>Wholesale and Retail Trade; Repair of Motor Vehicles and Motorcycles</i>	17,32
H	Transportasi dan Pergudangan/ <i>Transportation and Storage</i>	2,11
I	Penyediaan Akomodasi dan Makan Minum/ <i>Accommodation and Food Service Activities</i>	2,44
J	Informasi dan Komunikasi/ <i>Information and Communication</i>	5,28
K	Jasa Keuangan dan Asuransi/ <i>Financial and Insurance Activities</i>	2,67
L	Real Estat/ <i>Real Estate Activities</i>	2,83
M,N	Jasa Perusahaan/ <i>Business Activities</i>	0,43
O	Administrasi Pemerintahan, Pertahanan, dan Jaminan Sosial Wajib/ <i>Public Administration and Defence; Compulsory Social Security</i>	4,28
P	Jasa Pendidikan/ <i>Education</i>	4,58
Q	Jasa Kesehatan dan Kegiatan Sosial/ <i>Human Health and Social Work Activities</i>	2,25
R,S,T,U	Jasa Lainnya/ <i>Other Services Activities</i>	0,72

Lanjutan Tabel/*Continued Table 12.3*

<b>Lapangan Usaha/Industry</b>		<b>2019*</b>
	(1)	(5)
A	Pertanian, Kehutanan, dan Perikanan/ <i>Agriculture, Forestry, and Fishing</i>	21,72
B	Pertambangan dan Penggalian/ <i>Mining and Quarrying</i>	8,65
C	Industri Pengolahan/ <i>Manufacturing</i>	8,96
D	Pengadaan Listrik dan Gas/ <i>Electricity and Gas</i>	0,02
E	Pengadaan Air; Pengelolaan Sampah, Limbah, dan Daur Ulang/ <i>Water Supply; Sewerage, Waste Management, and Remediation Activities</i>	0,05
F	Konstruksi/ <i>Construction</i>	15,81
G	Perdagangan Besar dan Eceran; Reparasi Mobil dan Sepeda Motor/ <i>Wholesale and Retail Trade; Repair of Motor Vehicles and Motorcycles</i>	17,40
H	Transportasi dan Pergudangan/ <i>Transportation and Storage</i>	2,13
I	Penyediaan Akomodasi dan Makan Minum/ <i>Accommodation and Food Service Activities</i>	2,50
J	Informasi dan Komunikasi/ <i>Information and Communication</i>	5,30
K	Jasa Keuangan dan Asuransi/ <i>Financial and Insurance Activities</i>	2,47
L	Real Estat/ <i>Real Estate Activities</i>	2,79
M,N	Jasa Perusahaan/ <i>Business Activities</i>	0,42
O	Administrasi Pemerintahan, Pertahanan, dan Jaminan Sosial Wajib/ <i>Public Administration and Defence; Compulsory Social Security</i>	4,31
P	Jasa Pendidikan/ <i>Education</i>	4,46
Q	Jasa Kesehatan dan Kegiatan Sosial/ <i>Human Health and Social Work Activities</i>	2,29
R,S,T,U	Jasa Lainnya/ <i>Other Services Activities</i>	0,73

Lanjutan Tabel/Continued Table 12.3

<b>Lapangan Usaha/Industry</b>		<b>2020**</b>
	(1)	(6)
A	Pertanian, Kehutanan, dan Perikanan/ <i>Agriculture, Forestry, and Fishing</i>	22,72
B	Pertambangan dan Penggalian/ <i>Mining and Quarrying</i>	9,24
C	Industri Pengolahan/ <i>Manufacturing</i>	9,07
D	Pengadaan Listrik dan Gas/ <i>Electricity and Gas</i>	0,03
E	Pengadaan Air; Pengelolaan Sampah, Limbah, dan Daur Ulang/ <i>Water Supply; Sewerage, Waste Management, and Remediation Activities</i>	0,05
F	Konstruksi/ <i>Construction</i>	15,68
G	Perdagangan Besar dan Eceran; Reparasi Mobil dan Sepeda Motor/ <i>Wholesale and Retail Trade; Repair of Motor Vehicles and Motorcycles</i>	15,68
H	Transportasi dan Pergudangan/ <i>Transportation and Storage</i>	2,14
I	Penyediaan Akomodasi dan Makan Minum/ <i>Accommodation and Food Service Activities</i>	2,10
J	Informasi dan Komunikasi/ <i>Information and Communication</i>	5,71
K	Jasa Keuangan dan Asuransi/ <i>Financial and Insurance Activities</i>	2,42
L	Real Estat/ <i>Real Estate Activities</i>	2,79
M,N	Jasa Perusahaan/ <i>Business Activities</i>	0,39
O	Administrasi Pemerintahan, Pertahanan, dan Jaminan Sosial Wajib/ <i>Public Administration and Defence; Compulsory Social Security</i>	4,48
P	Jasa Pendidikan/ <i>Education</i>	4,05
Q	Jasa Kesehatan dan Kegiatan Sosial/ <i>Human Health and Social Work Activities</i>	2,89
R,S,T,U	Jasa Lainnya/ <i>Other Services Activities</i>	0,54

Catatan/Note: ...

Sumber/Source: BPS Kabupaten Sintang

**Tabel**  
**Table** 12.4

**Laju Pertumbuhan Produk Domestik Regional Bruto Atas Dasar Harga Konstan 2010 Menurut Lapangan Usaha di Kabupaten Sintang (persen), 2017–2020**  
**Growth Rate of Gross Regional Domestic Product at 2010 Constant Market Prices by Industry in Sintang Regency (percent), 2017–2020**

<b>Lapangan Usaha/Industry</b>		<b>2017</b>
	<b>(1)</b>	<b>(2)</b>
A	Pertanian, Kehutanan, dan Perikanan/ <i>Agriculture, Forestry, and Fishing</i>	1,48
B	Pertambangan dan Penggalian/ <i>Mining and Quarrying</i>	6,25
C	Industri Pengolahan/ <i>Manufacturing</i>	3,62
D	Pengadaan Listrik dan Gas/ <i>Electricity and Gas</i>	4,87
E	Pengadaan Air; Pengelolaan Sampah, Limbah, dan Daur Ulang/ <i>Water Supply; Sewerage, Waste Management, and Remediation Activities</i>	4,32
F	Konstruksi/ <i>Construction</i>	11,58
G	Perdagangan Besar dan Eceran; Reparasi Mobil dan Sepeda Motor/ <i>Wholesale and Retail Trade; Repair of Motor Vehicles and Motorcycles</i>	5,34
H	Transportasi dan Pergudangan/ <i>Transportation and Storage</i>	4,7
I	Penyediaan Akomodasi dan Makan Minum/ <i>Accommodation and Food Service Activities</i>	5,77
J	Informasi dan Komunikasi/ <i>Information and Communication</i>	12,62
K	Jasa Keuangan dan Asuransi/ <i>Financial and Insurance Activities</i>	12,17
L	Real Estat/ <i>Real Estate Activities</i>	3,57
M,N	Jasa Perusahaan/ <i>Business Activities</i>	3,41
O	Administrasi Pemerintahan, Pertahanan, dan Jaminan Sosial Wajib/ <i>Public Administration and Defence; Compulsory Social Security</i>	4,66
P	Jasa Pendidikan/ <i>Education</i>	2,19
Q	Jasa Kesehatan dan Kegiatan Sosial/ <i>Human Health and Social Work Activities</i>	2,59
R,S,T,U	Jasa Lainnya/ <i>Other Services Activities</i>	3,83
	<b>Nilai Tambah Bruto Atas Harga Dasar/Gross Value Added At Basic Price</b>	<b>5,33</b>

Lanjutan Tabel/*Continued Table 12.4*

<b>Lapangan Usaha/Industry</b>		<b>2018</b>
	<b>(1)</b>	<b>(3)</b>
A	Pertanian, Kehutanan, dan Perikanan/ <i>Agriculture, Forestry, and Fishing</i>	5,35
B	Pertambangan dan Penggalian/ <i>Mining and Quarrying</i>	3,56
C	Industri Pengolahan/ <i>Manufacturing</i>	2,09
D	Pengadaan Listrik dan Gas/ <i>Electricity and Gas</i>	2,82
E	Pengadaan Air; Pengelolaan Sampah, Limbah, dan Daur Ulang/ <i>Water Supply; Sewerage, Waste Management, and Remediation Activities</i>	2,67
F	Konstruksi/ <i>Construction</i>	5,90
G	Perdagangan Besar dan Eceran; Reparasi Mobil dan Sepeda Motor/ <i>Wholesale and Retail Trade; Repair of Motor Vehicles and Motorcycles</i>	3,94
H	Transportasi dan Pergudangan/ <i>Transportation and Storage</i>	6,07
I	Penyediaan Akomodasi dan Makan Minum/ <i>Accommodation and Food Service Activities</i>	5,60
J	Informasi dan Komunikasi/ <i>Information and Communication</i>	11,57
K	Jasa Keuangan dan Asuransi/ <i>Financial and Insurance Activities</i>	9,63
L	Real Estat/ <i>Real Estate Activities</i>	3,12
M,N	Jasa Perusahaan/ <i>Business Activities</i>	3,49
O	Administrasi Pemerintahan, Pertahanan, dan Jaminan Sosial Wajib/ <i>Public Administration and Defence; Compulsory Social Security</i>	8,12
P	Jasa Pendidikan/ <i>Education</i>	2,83
Q	Jasa Kesehatan dan Kegiatan Sosial/ <i>Human Health and Social Work Activities</i>	5,28
R,S,T,U	Jasa Lainnya/ <i>Other Services Activities</i>	4,27
<b>Nilai Tambah Bruto Atas Harga Dasar/Gross Value Added At Basic Price</b>		<b>5,15</b>

Lanjutan Tabel/Continued Table 12.4

<b>Lapangan Usaha/Industry</b>		<b>2019*</b>
	<b>(1)</b>	<b>(4)</b>
A	Pertanian, Kehutanan, dan Perikanan/ <i>Agriculture, Forestry, and Fishing</i>	5,86
B	Pertambangan dan Penggalian/ <i>Mining and Quarrying</i>	3,06
C	Industri Pengolahan/ <i>Manufacturing</i>	5,32
D	Pengadaan Listrik dan Gas/ <i>Electricity and Gas</i>	3,89
E	Pengadaan Air; Pengelolaan Sampah, Limbah, dan Daur Ulang/ <i>Water Supply; Sewerage, Waste Management, and Remediation Activities</i>	3,99
F	Konstruksi/ <i>Construction</i>	5,46
G	Perdagangan Besar dan Eceran; Reparasi Mobil dan Sepeda Motor/ <i>Wholesale and Retail Trade; Repair of Motor Vehicles and Motorcycles</i>	5,00
H	Transportasi dan Pergudangan/ <i>Transportation and Storage</i>	7,70
I	Penyediaan Akomodasi dan Makan Minum/ <i>Accommodation and Food Service Activities</i>	7,64
J	Informasi dan Komunikasi/ <i>Information and Communication</i>	6,65
K	Jasa Keuangan dan Asuransi/ <i>Financial and Insurance Activities</i>	-2,63
L	Real Estat/ <i>Real Estate Activities</i>	2,78
M,N	Jasa Perusahaan/ <i>Business Activities</i>	3,34
O	Administrasi Pemerintahan, Pertahanan, dan Jaminan Sosial Wajib/ <i>Public Administration and Defence; Compulsory Social Security</i>	4,97
P	Jasa Pendidikan/ <i>Education</i>	2,84
Q	Jasa Kesehatan dan Kegiatan Sosial/ <i>Human Health and Social Work Activities</i>	5,89
R,S,T,U	Jasa Lainnya/ <i>Other Services Activities</i>	4,68
	<b>Nilai Tambah Bruto Atas Harga Dasar/Gross Value Added At Basic Price</b>	<b>5,01</b>

Lanjutan Tabel/*Continued Table* 12.4

<b>Lapangan Usaha/Industry</b>		<b>2020**</b>
	<b>(1)</b>	<b>(5)</b>
A	Pertanian, Kehutanan, dan Perikanan/ <i>Agriculture, Forestry, and Fishing</i>	2,76
B	Pertambangan dan Penggalian/ <i>Mining and Quarrying</i>	3,88
C	Industri Pengolahan/ <i>Manufacturing</i>	-1,94
D	Pengadaan Listrik dan Gas/ <i>Electricity and Gas</i>	13,49
E	Pengadaan Air; Pengelolaan Sampah, Limbah, dan Daur Ulang/ <i>Water Supply; Sewerage, Waste Management, and Remediation Activities</i>	3,83
F	Konstruksi/ <i>Construction</i>	-8,59
G	Perdagangan Besar dan Eceran; Reparasi Mobil dan Sepeda Motor/ <i>Wholesale and Retail Trade; Repair of Motor Vehicles and Motorcycles</i>	-10,60
H	Transportasi dan Pergudangan/ <i>Transportation and Storage</i>	-8,52
I	Penyediaan Akomodasi dan Makan Minum/ <i>Accommodation and Food Service Activities</i>	-18,79
J	Informasi dan Komunikasi/ <i>Information and Communication</i>	7,37
K	Jasa Keuangan dan Asuransi/ <i>Financial and Insurance Activities</i>	-1,25
L	Real Estat/ <i>Real Estate Activities</i>	0,41
M,N	Jasa Perusahaan/ <i>Business Activities</i>	-4,32
O	Administrasi Pemerintahan, Pertahanan, dan Jaminan Sosial Wajib/ <i>Public Administration and Defence; Compulsory Social Security</i>	1,06
P	Jasa Pendidikan/ <i>Education</i>	-6,61
Q	Jasa Kesehatan dan Kegiatan Sosial/ <i>Human Health and Social Work Activities</i>	26,01
R,S,T,U	Jasa Lainnya/ <i>Other Services Activities</i>	-17,68
<b>Nilai Tambah Bruto Atas Harga Dasar/Gross Value Added At Basic Price</b>		<b>-2,19</b>

Catatan/Note: ...

Sumber/Source: BPS Kabupaten Sintang

**Tabel 12.5** **Produk Domestik Regional Bruto Atas Dasar Harga Berlaku Menurut Jenis Pengeluaran di Kabupaten Sintang (miliar rupiah), 2016-2020**  
**Gross Regional Domestic Product at Current Market Prices by Type of Expenditure in Sintang Regency (billion rupiahs), 2016-2020**

<b>Jenis Pengeluaran</b> <b>Type of Expenditure</b>	<b>2016</b>	<b>2017</b>	<b>2018</b>	<b>2019*</b>	<b>2020**</b>
(1)	(2)	(3)	(4)	(5)	(6)
Pengeluaran Konsumsi Rumah Tangga <i>Household Consumption Expenditure</i>	6 201,50	6 778,57	7 330,22	7 922,19	...
Pengeluaran Konsumsi LNPR <i>NPISH Consumption Expenditure</i>	114,94	132,71	154,5	179,86	...
Pengeluaran Konsumsi Pemerintah <i>Government Consumption Expenditure</i>	1 452,58	1 582,18	1 766,94	1 933,27	...
Pembentukan Modal Tetap Bruto <i>Gross Fixed Capital Formation</i>	4 274,58	4 686,58	4 975,23	5 235,8	...
Perubahan Inventori <i>Changes in Inventories</i>	90,51	108,42	176,76	296,52	...
Net Ekspor Barang dan Jasa <i>Net Exports of Goods and Services</i>	- 932,06	-1 005,75	- 955,42	- 841,76	...
<b>Produk Domestik Regional Bruto</b> <b>Gross Regional Domestic Product</b>	<b>11 202,05</b>	<b>12 282,70</b>	<b>13 448,24</b>	<b>14 725,88</b>	<b>...</b>

Catatan/Note: data tahun 2020 belum tersedia

\* angka sementara

\* angka sangat sementara

Sumber/Source: Badan Pusat Statistik Kab. Sintang



**Tabel**  
**Table** 12.6

**Produk Domestik Regional Bruto Atas Dasar Harga Konstan 2010 Menurut Jenis Pengeluaran di Kabupaten Sintang (miliar rupiah), 2016-2020**  
**Gross Regional Domestic Product at 2010 Constant Market Prices by Type of Expenditure in Sintang Regency (billion rupiahs), 2016-2020**

<b>Jenis Pengeluaran</b> <b>Type of Expenditure</b>	<b>2016</b>	<b>2017</b>	<b>2018</b>	<b>2019*</b>	<b>2020**</b>
(1)	(2)	(3)	(4)	(5)	(6)
Pengeluaran Konsumsi Rumah Tangga <i>Household Consumption Expenditure</i>	4 413,10	4 660,65	4 908,14	5 191,21	-
Pengeluaran Konsumsi LNPR <i>NPISH Consumption Expenditure</i>	93,67	100,65	110,36	119,9	-
Pengeluaran Konsumsi Pemerintah <i>Government Consumption Expenditure</i>	1 034,51	1 091,06	1 137,55	1 204,22	-
Pembentukan Modal Tetap Bruto <i>Gross Fixed Capital Formation</i>	3 082,44	3 182,34	3 272,5	3 312,43	-
Perubahan Inventori <i>Changes in Inventories</i>	63,79	72,01	86,94	107,	-
Net Ekspor Barang dan Jasa <i>Net Exports of Goods and Services</i>	-443,77	-423,34	- 356,77	- 310,15	-
<b>Produk Domestik Regional Bruto</b> <b>Gross Regional Domestic Product</b>	<b>8 243,74</b>	<b>8 683,37</b>	<b>9 158,73</b>	<b>9 624,62</b>	<b>-</b>

Catatan/Note: data tahun 2020 belum tersedia

\* angka sementara

\* angka sangat sementara

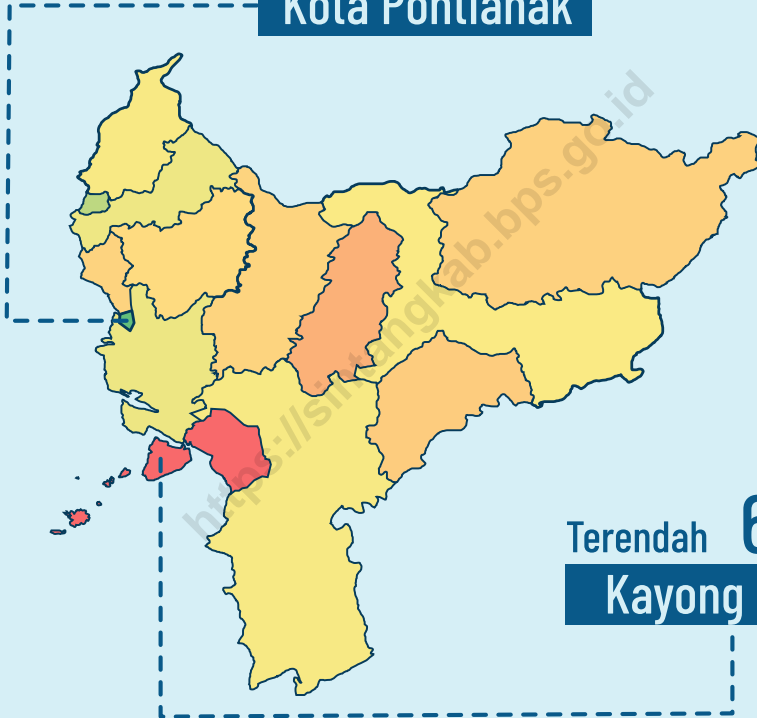
Sumber/Source: Badan Pusat Statistik Kab. Sintang



## Perbandingan Antar Kabupaten/Kota

Regency/Municipal Comparison

Tertinggi **79,44**  
**Kota Pontianak**



Terendah **62,68**  
**Kayong Utara**

### Indeks Pembangunan Manusia (IPM)

di Kalimantan  
Barat



**PENJELASAN TEKNIS**

1. Penduduk Indonesia adalah semua orang yang berdomisili di wilayah teritorial Indonesia selama 1 tahun atau Lebih dan atau mereka yang berdomisili kurang dari 1 tahun tetapi bertujuan menetap.
2. Produk Domestik Regional Bruto (PDRB) menggambarkan kemampuan suatu wilayah untuk menciptakan nilai tambah pada suatu waktu tertentu. Untuk menyusun PDRB digunakan 2 pendekatan, yaitu lapangan usaha dan pengeluaran. Keduanya menyajikan komposisi data nilai tambah dirinci menurut sumber kegiatan Ekonomi (lapangan usaha) dan menurut komponen penggunaannya. PDRB dari sisi lapangan usaha merupakan penjumlahan seluruh komponen nilai tambah bruto yang mampu diciptakan oleh sektor-sektor ekonomi atas berbagai aktivitas produksinya. Sedangkan dari sisi pengeluaran menjelaskan tentang penggunaan dari nilai tambah tersebut.

**TECHNICAL NOTES**

1. *Indonesian population are all people who have been domiciled in the territory of Indonesia for 1 year or more and or who have been domiciled for less than 1 year but intend to settle down.*
2. *Gross Regional Domestic Product (GRDP) illustrates the ability of an area to create added value at any given time. 2 approaches are used to compile the GRDP, namely business and expenditure. Both present the composition of value-added data broken down by source of Economic activity (business field) and by component of its use. GRDP from the business side is the sum of all gross value added components that can be created by economic sectors for their various production activities. While from the expenditure side, it explains about the use of the added value.*

3. Pembangunan manusia adalah sebuah prses pembangunan yang bertujuan agar mampu memiliki lebih banyak pilihan, khususnya dalam pendapatan, kesehatan, dan pendidikan.
  4. Indeks Pembangunan Manusia (IPM) indeks yang digunakan untuk mengukur pembangunan manusia, yang dilihat dari angka harapan hidup, melek huruf, pendidikan dan standar hidup untuk semua negara di seluruh dunia. IPM digunakan untuk mengklasifikasikan apakah sebuah negara adalah negara maju, negara berkembang atau negara terbelakang dan juga untuk mengukur pengaruh dari kebijaksanaan ekonomi terhadap kualitas hidup.
3. *Human development is a development process that aims to be able to have more choices, especially in income, health, and education.*
  4. *The Human Development Index (HDI) index used to measure human development, as seen from life expectancy, literacy, education and living standards for all countries around the world. HDI is used to classify whether a country is a developed country, a developing country or an underdeveloped country and also to measure the effect of economic policies on quality of life.*

**ULASAN**

Dari 14 kabupaten/kota di Propinsi Kalimantan Barat, Kabupaten Sintang adalah kabupaten ketiga yang luasnya paling besar dibanding seluruh kabupaten yang ada. Luas wilayah Kabupaten Sintang adalah 14,74 persen dari keseluruhan luas Kalimantan Barat.

Pada tahun 2020, kabupaten/kota yang memiliki jumlah penduduk terbanyak di Provinsi Kalimantan Barat adalah Kota Pontianak dengan penduduk sebanyak 658.685 jiwa, sedangkan Kabupaten Kayong Utara memiliki jumlah penduduk paling sedikit yaitu sebanyak 126.571 jiwa.

Ekonomi di Provinsi Kalimantan Barat berkontraksi 1,82 persen di tahun 2020. Hal ini merupakan dampak dari pandemi Covid-19 yang ikut melemahkan kondisi perekonomian di Kalimantan Barat.

Indeks Pembangunan Manusia Provinsi Kalimantan Barat pada tahun 2020 mengalami kenaikan menjadi 67,66 dibandingkan dengan tahun sebelumnya yaitu sebesar 66,65. Kabupaten/kota yang memiliki angka IPM tertinggi se-Kalimantan Barat adalah Kota Pontianak dengan angka sebesar 79,44.

**DESCRIPTION**

*Froom all of the 14 regency/municipality in Kalimantan Barat Province, Sintang Regency is the third regency which has the largest area compared to all existing regencies. The area of Sintang Regency is 14.74 percent of the total area of Kalimantan Barat.*

*In 2020, Pontianak City has the most population in Kalimantan Barat Province with a population of 658,685 people, while Kayong Utara Regency has the least population, which was 126,571 people.*

*The economy in Kalimantan Barat Province was contracted 1.82 percent in 2020. This was the impact of the Covid-19 pandemic which is also weakens the economic condition in Kalimantan Barat.*

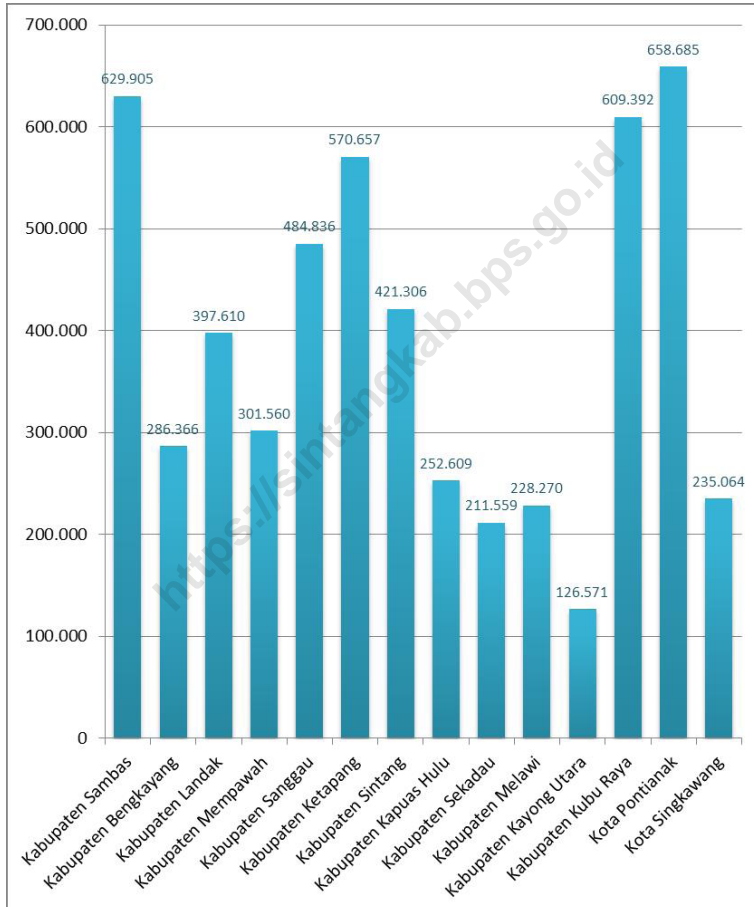
*The Human Development Index of Kalimantan Barat Province in 2020 was increased to 67.66 compared to the previous year which was 67.65. Regencies / Municipality that have the highest HDI numbers in Kalimantan Barat are Pontianak City, which was 79.44.*





**Gambar** 13.1  
**Figures**

**Jumlah Penduduk Menurut Kabupaten/Kota di Provinsi Kalimantan Barat, 2020**  
**Population by Regency/Municipality in Kalimantan Barat Province, 2020**



Sumber/Source : Badan Pusat Statistik Provinsi Kalimantan Barat



**Tabel**  
**Table** 13.1**Jumlah Penduduk Menurut Kabupaten/Kota di Provinsi Kalimantan Barat, 2016–2020**  
**Population by Regency/Municipality in Kalimantan Barat Province, 2016–2020**

<b>Kabupaten/Kota</b> <b>Regency/Municipality</b>	<b>2016</b>	<b>2017</b>	<b>2018</b>	<b>2019</b>	<b>2020</b>
(1)	(2)	(3)	(4)	(5)	(6)
Kabupaten Sambas	526 367	529 684	532 609	535 725	629 905
Kabupaten Bengkayang	242 788	247 084	251 320	255 261	286 366
Kabupaten Landak	362 734	367 790	372 609	377 305	397 610
Kabupaten Mempawah	255 132	258 216	261 299	264 225	301 560
Kabupaten Sanggau	451 211	457 701	463 995	470 224	484 836
Kabupaten Ketapang	485 118	495 087	504 008	512 783	570 657
Kabupaten Sintang	402 212	407 901	413 369	418 785	421 306
Kabupaten Kapuas Hulu	250 400	254 712	258 984	263 207	252 609
Kabupaten Sekadau	195 611	197 683	199 576	201 578	211 559
Kabupaten Melawi	199 119	202 306	205 298	208 417	228 270
Kabupaten Kayong Utara	107 268	109 101	110 899	112 715	126 571
Kabupaten Kubu Raya	554 811	562 917	570 914	579 331	609 392
Kota Pontianak	617 459	627 021	637 723	646 661	658 685
Kota Singkawang	211 508	215 296	219 061	222 910	235 064
<b>Kalimantan Barat</b>	<b>4 861 738</b>	<b>4 932 499</b>	<b>5 001 664</b>	<b>5 069 127</b>	<b>5 414 390</b>

Catatan/Note:

...

Sumber/Source:

Badan Pusat Statistik Provinsi Kalimantan Barat

**Tabel**  
**Table** 13.2

**Laju Pertumbuhan Produk Domestik Regional Bruto Atas Dasar Harga Konstan 2010 Menurut Kabupaten/Kota di Provinsi Kalimantan Barat (persen), 2016–2020**  
**Rate of Growth of Gross Regional Domestic Products at Constant 2010 Prices by Regency/Municipality in Kalimantan Barat Province (percent), 2016–2020**

<b>Kabupaten/Kota</b> <b>Regency/Municipality</b>	<b>2016</b>	<b>2017</b>	<b>2018</b>	<b>2019*)</b>	<b>2020 **)</b>
(1)	(2)	(3)	(4)	(5)	(6)
Kabupaten Sambas	5,24	5,06	5,03	4,76	-2,02
Kabupaten Bengkayang	5,15	5,62	5,37	5,14	-1,99
Kabupaten Landak	5,28	5,17	5,09	4,89	-0,67
Kabupaten Mempawah	5,99	5,87	5,82	5,78	0,19
Kabupaten Sanggau	5,34	4,48	4,45	3,89	0,70
Kabupaten Ketapang	7,97	7,21	7,99	6,72	-0,50
Kabupaten Sintang	5,28	5,33	5,47	5,01	-2,19
Kabupaten Kapuas Hulu	5,28	5,39	5,23	3,85	-2,43
Kabupaten Sekadau	5,93	5,82	5,87	5,45	-0,98
Kabupaten Melawi	4,75	4,70	5,38	4,53	-1,10
Kabupaten Kayong Utara	5,98	5,37	5,01	5,01	-0,74
Kabupaten Kubu Raya	6,37	6,54	5,62	5,72	-2,43
Kota Pontianak	5,08	4,96	4,91	4,14	-3,97
Kota Singkawang	5,17	5,38	4,70	4,47	-2,43
<b>Kalimantan Barat</b>	<b>5,20</b>	<b>5,17</b>	<b>5,07</b>	<b>5,09</b>	<b>-1,82</b>

Catatan/Note:

\*) Angka Sementara / Preliminary Figures

\*\*) Angka Sangat Sementara / Very Preliminary Figures

Sumber/Source:

Badan Pusat Statistik Provinsi Kalimantan Barat

**Tabel**  
**Table** 13.3**Jumlah Penduduk Miskin Menurut Kabupaten/Kota di  
Provinsi Kalimantan Barat (ribu), 2016–2020**  
**Number of Poor Population by Regency/Municipality in  
Kalimantan Barat Province (thousand), 2016–2020**

<b>Kabupaten/Kota Regency/Municipality</b>	<b>2016</b>	<b>2017</b>	<b>2018</b>	<b>2019</b>	<b>2020</b>
(1)	(2)	(3)	(4)	(5)	(6)
Kabupaten Sambas	44,88	45,42	45,48	43,84	41,41
Kabupaten Bengkayang	18,04	18,48	17,94	17,69	17,11
Kabupaten Landak	44,55	44,82	43,73	43,16	42,36
Kabupaten Mempawah	14,61	15,30	14,61	14,02	13,18
Kabupaten Sanggau	20,27	20,62	21,59	21,41	21,16
Kabupaten Ketapang	53,07	54,28	54,86	53,84	53,45
Kabupaten Sintang	40,36	41,46	42,65	40,30	39,19
Kabupaten Kapuas Hulu	24,49	23,96	24,76	25,22	23,93
Kabupaten Sekadau	11,97	12,74	12,29	12,28	11,92
Kabupaten Melawi	25,05	25,28	26,24	25,71	25,34
Kabupaten Kayong Utara	10,89	10,75	11,13	11,21	10,90
Kabupaten Kubu Raya	27,83	29,53	28,86	27,37	25,90
Kota Pontianak	34,13	33,18	31,76	31,46	30,70
Kota Singkawang	11,21	11,61	11,17	10,90	10,23
<b>Kalimantan Barat</b>	<b>381,35</b>	<b>387,43</b>	<b>387,08</b>	<b>378,41</b>	<b>366,77</b>

Catatan/Note:

...

Sumber/Source:

Badan Pusat Statistik Provinsi Kalimantan Barat

**Tabel** 13.4 **Indeks Pembangunan Manusia Menurut Kabupaten/Kota di Provinsi Kalimantan Barat, 2016–2020**  
**Human Development Index by Regency/Municipality in Kalimantan Barat Province, 2016–20120**

<b>Kabupaten/Kota</b> <b>Regency/Municipality</b>	<b>2016</b>	<b>2017</b>	<b>2018</b>	<b>2019</b>	<b>2020</b>
(1)	(2)	(3)	(4)	(5)	(6)
Kabupaten Sambas	64,94	65,92	66,61	67,02	67,03
Kabupaten Bengkayang	65,45	65,99	66,85	67,57	67,87
Kabupaten Landak	64,58	64,93	65,45	65,96	65,98
Kabupaten Mempawah	63,84	64,00	64,90	65,50	65,74
Kabupaten Sanggau	63,90	64,61	65,15	65,67	65,77
Kabupaten Ketapang	64,74	65,71	66,41	67,16	67,17
Kabupaten Sintang	64,78	65,16	66,07	66,70	66,88
Kabupaten Kapuas Hulu	63,83	64,18	65,03	65,65	65,69
Kabupaten Sekadau	62,52	63,04	63,69	64,34	64,76
Kabupaten Melawi	64,25	64,43	65,05	65,54	65,55
Kabupaten Kayong Utara	60,87	61,52	61,82	62,66	62,68
Kabupaten Kubu Raya	65,54	66,31	67,23	67,76	67,95
Kota Pontianak	77,63	77,93	78,56	79,35	79,44
Kota Singkawang	70,10	70,25	71,08	71,72	71,94
<b>Kalimantan Barat</b>	<b>65,88</b>	<b>66,26</b>	<b>66,98</b>	<b>67,65</b>	<b>67,66</b>

Catatan/Note:

...

Sumber/Source:

Badan Pusat Statistik Provinsi Kalimantan Barat

**Tabel**  
**Table** 13.5**Luas Daerah Menurut Kabupaten/Kota di Provinsi Kalimantan Barat, 2020**  
*Total Area by Regency/Municipality in Kalimantan Barat Province, 2020*

<b>Kabupaten/Kota</b> <b>Regency/Municipality</b>	<b>Luas (km<sup>2</sup>)</b> <b>Total Aera (km<sup>2</sup>)</b>
(1)	(2)
Kabupaten Sambas	6 716,52
Kabupaten Bengkayang	5 075,48
Kabupaten Landak	8 915,10
Kabupaten Mempawah	2 797,88
Kabupaten Sanggau	12 857,80
Kabupaten Ketapang	31 240,74
Kabupaten Sintang	21 638,20
Kabupaten Kapuas Hulu	29 842,00
Kabupaten Sekadau	5 444,20
Kabupaten Melawi	10 640,80
Kabupaten Kayong Utara	4 568,26
Kabupaten Kubu Raya	6 953,22
Kota Pontianak	107,80
Kota Singkawang	504,00
<b>Kalimantan Barat</b>	<b>147 307,00</b>

Catatan/Note: ...

Sumber/Source: Kementerian Dalam Negeri





# DATA

## MENCERDASKAN BANGSA

— *Enlighten The Nation* —



**BADAN PUSAT STATISTIK  
KABUPATEN SINTANG**  
*BPS - Statistics of Sintang Regency*

Jalan Dr. Wahidin Sudirohusodo Sintang 78612  
Telp: (0565) 21704  
Homepage: <https://sintangkab.bps.go.id/>  
Email: [bps6107@bps.go.id](mailto:bps6107@bps.go.id)

ISSN: 0215-4404



9 770215 440007