

KABUPATEN KETAPANG DALAM ANGKA

KETAPANG REGENCY IN FIGURES

2021



**BADAN PUSAT STATISTIK
KABUPATEN KETAPANG
BPS-Statistics of Ketapang Regency**

KABUPATEN KETAPANG DALAM ANGKA

KETAPANG REGENCY IN FIGURES

2021

<https://ketapangkab.bps.go.id>



KABUPATEN KETAPANG DALAM ANGKA
Ketapang Regency in Figures
2021

ISSN: 0215 - 4390

No. Publikasi/*Publication Number*: 61060.2102

Katalog /*Catalog*: 1102001.6106

Ukuran Buku/*Book Size*: 14,8 cm x 21 cm

Jumlah Halaman/*Number of Pages* : liv + 518 hal/*pages*

Naskah/*Manuscript*:

BPS Kabupaten Ketapang

BPS-Statistics of Ketapang Regency

Penyunting/*Editor*:

BPS Kabupaten Ketapang

BPS-Statistics of Ketapang Regency

Desain Kover/*Cover Design*:

Seksi Integrasi Pengolahan dan Diseminasi Statistik

Section of Integration Processing and Statistics Dissemination

Ilustrasi Kover/*Cover Illustration*:

Keraton Kerajaan Matan Tanjungpura

Diterbitkan oleh/*Published by*:

©BPS Kabupaten Ketapang/*BPS-Statistics of Ketapang Regency*

Dicetak oleh/*Printed by*:

CV. Bhakti

Dilarang mengumumkan, mendistribusikan, mengomunikasikan, dan/atau menggandakan sebagian atau seluruh isi buku ini untuk tujuan komersil tanpa izin tertulis dari Badan Pusat Statistik.

Prohibited to announce, distribute, communicate, and/or copy part or all of this book for commercial purpose without permission from BPS-Statistics Indonesia.

KEPALA BPS KABUPATEN KETAPANG
CHIEF STATISTICIAN OF KETAPANG REGENCY



MUNAWIR, S.E., M.M.



KATA PENGANTAR

Publikasi Kabupaten Ketapang Dalam Angka 2021 adalah publikasi yang diterbitkan oleh Badan Pusat Statistik (BPS) Kabupaten Ketapang yang memuat gambaran umum tentang keadaan geografi dan iklim, pemerintahan, serta perkembangan kondisi sosial-demografi dan perekonomian di Kabupaten Ketapang. Beberapa tabel tertentu menyajikan data pada tingkat kecamatan untuk melihat perbandingan antarwilayah di Kabupaten Ketapang.

Data yang disajikan adalah kumpulan data sekunder yang bersumber dari berbagai instansi/dinas/lembaga, baik pemerintah maupun swasta, serta data primer dari hasil pengumpulan dan pengolahan berbagai survei dan sensus yang dilakukan oleh BPS Kabupaten Ketapang. Data tersebut merupakan hasil pelaksanaan pembangunan di wilayah Kabupaten Ketapang hingga tahun 2020.

Kepada semua pihak yang telah memberikan kontribusi, kami sampaikan penghargaan dan terima kasih. Semoga publikasi ini bermanfaat bagi pengguna untuk berbagai keperluan. Kami mengharapkan tanggapan dan saran dari pengguna untuk perbaikan di edisi yang akan datang.

Ketapang, Februari 2021
Kepala BPS
Kabupaten Ketapang

MUNAWIR, S.E., M.M.




PREFACE

Book of Ketapang Regency in Figures 2021 is the publication published by BPS Statistics Ketapang Regency which provides general pictures of geographic and climate conditions, government, as well as key socio-demographic and economic characteristics of Ketapang Regency. The data in some particular tables are presented at Sub District level to compare socio-economic condition inter-regions in Ketapang Regency.

The information in this publication is summary from secondary data were collected from various government and private institutions and primary data were processed by BPS-Statistics of Ketapang Regency. The data is the result of the development implementation in the Ketapang Regency until 2020.

To all parties who have contributed in the completion of this publication, we would like to express our high appreciation and gratitude. Hopefully this publication will be a useful resource for variety of purposes. Feedback and suggestions to improve the publication are always welcomed.

*Ketapang, February 2021
Chief Statistician of
Ketapang Regency*



MUNAWIR, S.E., M.M.

DAFTAR ISI / CONTENTS

	Halaman <i>Page</i>
Kata Pengantar/ <i>Preface</i>	vii
Daftar Isi/ <i>Contents</i>	ix
Daftar Tabel/ <i>List of Tables</i>	xi
Daftar Gambar/ <i>List of Figures</i>	xlv
Daftar Singkatan/ <i>List of Abbreviations</i>	li
Statistik Kunci/ <i>Key Statistics</i>	liii
1. Geografi dan Iklim/ <i>Geography and Climate</i>	1
2. Pemerintahan/ <i>Government</i>	21
3. Penduduk dan Ketenagakerjaan/ <i>Population and Employment</i>	81
4. Sosial dan Kesejahteraan Rakyat/ <i>Social and Welfare</i>	113
5. Pertanian, Kehutanan, Peternakan, dan Perikanan/ <i>Agriculture, Forestry, Livestock, and Fishery</i>	255
6. Industri, Pertambangan, dan Energi/ <i>Industry, Mining, and Energy</i>	341
7. Pariwisata/ <i>Tourism</i>	367
8. Transportasi dan Komunikasi/ <i>Transportation and Communication</i>	389
9. Perbankan, Koperasi, dan Harga-harga/ <i>Banking, Cooperative, dan Prices</i>	429
10. Pengeluaran Penduduk/ <i>Population Expenditure</i>	447
11. Perdagangan/ <i>Trade</i>	463
12. Sistem Neraca Regional/ <i>System of Regional Accounts</i>	473
13. Perbandingan Antar Kabupaten/Kota/ <i>Regency/Municipal Comparison</i>	493

DAFTAR TABEL/LIST OF TABLES

Halaman
Page

1. GEOGRAFI DAN IKLIM/GEOGRAPHY AND CLIMATE

1.1 KEADAAN GEOGRAFI

GEOGRAPHY CONDITION

1.1.1	Luas Daerah dan Jumlah Pulau Menurut Kecamatan di Kabupaten Ketapang, 2020 <i>Total Area and Number of Islands by sub-district in Ketapang Regency, 2020</i>	10
1.1.2	Tinggi Wilayah dan Jarak ke Ibukota Kabupaten Menurut Kecamatan di Kabupaten Ketapang, 2020 <i>Altitude and Distance to the Capital of Regency by Subdistrict in Ketapang Regency, 2020</i>	12
1.1.3	Batas Administrasi Kabupaten Ketapang <i>Administration Borders of Ketapang Regency</i>	13
1.1.4	Letak Astronomis Kabupaten Ketapang Menurut Kecamatan <i>Astronomical Location of Ketapang Regency by Sub-District</i>	14
1.1.5	Nama Sungai Besar Menurut Kecamatan di Kabupaten Ketapang, 2020 <i>Name and Distance of Rivers by Sub District in Ketapang Regency, 2020</i>	15
1.1.6	Nama dan Ketinggian Gunung/Bukit Menurut Kecamatan di Kabupaten Ketapang, 2020 <i>Name and Height of Mountain/Hils by Sub Distric in Ketapang Regency, 2020</i>	16
1.2	KEADAAN IKLIM	
	CLIMATE CONDITION	
1.2.1	Pengamatan Unsur Iklim Menurut Bulan di Stasiun Meteorologi Ketapang, 2020 <i>Observation of Climate Elements By Months at Meteorological Station of Ketapang, 2020</i>	17

2. PEMERINTAHAN/GOVERNMENT

2.1 WILAYAH ADMINISTRATIF

ADMINISTRATIVE AREA

2.1.1	Jumlah Desa Menurut Kecamatan, 2016–2020 <i>Number of Villages by Subdistricts, 2016–2020</i>	33
2.1.2	Jumlah Kelurahan Menurut Kecamatan, 2016-2020 <i>Number of Urban Villages by Subdistricts, 2016-2020</i>	34
2.1.3	Banyaknya Kelurahan, Desa, Dusun, RW dan RT di Kabupaten Ketapang Menurut Kecamatan, 2020 <i>Number of Urban Village , Village, Rural, Hamlet and Neighbourhood on Ketapang Regency by Subdistrict, 2020.....</i>	35
2.1.4	Banyaknya Kades/Lurah dan Sekdes Menurut Kecamatan dan Pendidikan, 2020 <i>Number of Village Chief and Village Secretary by Subdistrict and Education, 2020.....</i>	36
2.1.5	Banyaknya Desa dan Dusun yang Termasuk Daerah Sulit di Kabupaten Ketapang, 2020 <i>Number of Secluded Village and Sub-Village in Ketapang Regency, 2020.....</i>	38
2.1.6	Jumlah Kepala Adat Menurut Kecamatan dan Pendidikan, 2020 <i>Number of Customary Chief by Subdistrict and Education, 2020</i>	39
2.1.7	Realisasi Alokasi Dana Desa (ADD) Kabupaten Ketapang Menurut Kecamatan (Rp), 2020 <i>Realization of Village Allocated Funds of Ketapang Regency by Sub- District (Rp), 2020.....</i>	40
2.2	DEWAN PERWAKILAN RAKYAT DAERAH	
	REGIONAL HOUSE OF REPRESENTATIVE	
2.2.1	Jumlah Anggota Dewan Perwakilan Rakyat Daerah Menurut Partai Politik dan Jenis Kelamin di Kabupaten Ketapang, 2020	41
2.2.2	Nama-Nama Pimpinan DPRD, Fraksi dan Komisi di DPRD Kabupaten Ketapang Periode 2019 - 2024 <i>Names of Parliament, Fraction, and Committee Leaders at Ketapang</i>	

	Halaman Page
	42
2.2.3	44
2.2.4	45
2.2.5	46
2.2.6	47
2.2.7	48
2.2.8	49
2.2.9	50
2.2.10	51
2.2.11	52

2.3 SUMBER DAYA MANUSIA

HUMAN RESOURCES

2.3.1	Jumlah Pegawai Negeri Sipil Menurut Jabatan dan Jenis Kelamin di Kabupaten Ketapang, Desember 2019 dan Desember 2020 <i>Number of Civil Servants by Occupation and Sex in Ketapang Regency, December 2019 dan December 2020</i>	53
2.3.2	Jumlah Pegawai Negeri Sipil Menurut Tingkat Pendidikan dan Jenis Kelamin di Kabupaten Ketapang, Desember 2019 dan Desember 2020 <i>Number of Civil Servants by Educational Level and Sex in Ketapang Regency, Desember 2019 dan Desember 2020.....</i>	55
2.3.3	Jumlah Pegawai Negeri Sipil Menurut Tingkat Kepangkatan dan Jenis Kelamin di Kabupaten Ketapang, Desember 2019 dan Desember 2020 <i>Number of Civil Servants by Hierarchy and Sex in Ketapang Regency, Desember 2019 dan Desember 2020</i>	57
2.3.4	Jumlah Pegawai Negeri Sipil (Pemda) Kabupaten Ketapang Menurut Jenis Kelamin dan Kecamatan, 2020 <i>Number of Region Government Employee on Ketapang Regency by Subdistric and Sex, 2020.....</i>	59
2.3.5	Jumlah TNI/ Polri di Kabupaten Ketapang Menurut Jenis Kelamin, 2020 <i>Number of Soldier and Police Officer on Ketapang Regency by Sex, 2020.....</i>	60
2.3.6	Banyaknya Personil TNI-AD yang Bertugas di Wilayah Kecamatan, 2020 <i>Number of Army in Subdistrict, 2020</i>	61
2.3.7	Banyaknya Personil TNI-AL yang Bertugas di Wilayah Kecamatan, 2020 <i>Number of Navy in Subdistrict, 2020</i>	62
2.3.8	Banyaknya Personil POLRI yang Bertugas di Wilayah Kecamatan, 2020 <i>Number of Police Officer in Subdistrict, 2020.....</i>	63
2.3.9	Jumlah TNI dan POLRI di Kabupaten Ketapang Menurut Kelompok Umur, 2020 <i>Number of Soldier and Police Officer in Ketapang Regency by Age Group, 2020</i>	64

2.4 KEUANGAN PEMERINTAH
GOVERNMENT FINANCE

2.4.1	Realisasi Pendapatan Pemerintah Kabupaten Ketapang Menurut Jenis Pendapatan (ribu rupiah), 2017–2020 <i>Actual Ketapang Regency Government Revenues by Kind of Revenues (thousand rupiahs), 2017–2020</i>	65
2.4.2	Realisasi Belanja Pemerintah Kabupaten Ketapang Menurut Jenis Belanja (ribu rupiah), 2017–2020 <i>Actual Ketapang Regency Government Expenditures by Kind of Expenditures (thousand rupiahs), 2017–2020</i>	67
2.4.3	Penetapan dan Penerimaan Pajak oleh Unit Pelayanan Pendapatan Daerah Ketapang (Rp), 2020 <i>Taxes Revenue by Regional Income Service of Ketapang (Rp), 2020</i>	69
2.4.4	Banyaknya Barang Jaminan, Nasabah, dan Omzet Menurut Golongan Barang Pada Perum Pegadaian Cabang Ketapang, 2020 <i>Number of Security Item, Client, and Omzet by Category of Security Item on Pawning Company of Ketapang, 2020.....</i>	70
2.4.5	Alokasi Dana APBN yang Dialokasikan Menurut Lembaga/ Instansi di Kabupaten Ketapang (Ribu Rupiah), 2020 <i>Budgeting Allocation of Full Sectoral by Departement (Thousand Rupiahs) in Ketapamg Regency, 2020.....</i>	71
2.4.6	Realisasi Dana APBN yang Dialokasikan Menurut Lembaga/ Instansi Di Kabupaten Ketapang, 2020 <i>Budgeting Realization of Full Sectoral by Department in Ketapang Regency, 2020</i>	73
2.4.7	Realisasi Penerimaan Pajak Bumi dan Bangunan Menurut Bulan Di Kabupaten Ketapang, 2020 <i>Realization of Taxes Revenue by Month in Ketapang Regency, 2020.....</i>	77
2.4.8	Realisasi Seluruh Penerimaan Pajak Pusat Menurut Bulan dan Jenis Pajak di Kabupaten Ketapang (Rp), 2020 <i>Actual Taxes Revenue by Month and Kind of Taxes in Ketapang Regency (Rp), 2020.....</i>	79

3.	PENDUDUK DAN KETENAGAKERJAAN/ POPULATION AND EMPLOYMENT	
3.1	PENDUDUK POPULATION	
3.1.1	Penduduk, Laju Pertumbuhan Penduduk per Tahun, Distribusi Persentase Penduduk, Kepadatan Penduduk, Rasio Jenis Kelamin Penduduk Menurut Kecamatan di Kabupaten Ketapang, 2020 <i>Population, Annual Population Growth Rate, Percentage Distribution of Population, Population Density, and Population Sex Ratio by Subdistrict in Ketapang Regency, 2020</i>	92
3.1.2	Jumlah Penduduk Menurut Kelompok Umur dan Jenis Kelamin (Jiwa), 2020 <i>Population by Age Group and Sex (Person), 2020</i>	95
3.2	KETENAGAKERJAAN EMPLOYMENT	
3.2.1	Jumlah Penduduk Berumur 15 Tahun Keatas Menurut Jenis Kegiatan Selama Seminggu yang Lalu dan Jenis Kelamin di Kabupaten Ketapang, 2020 <i>Population Aged 15 Years and Over by Type of Activity During The Previous Week and Sex in Ketapang Regency/Municipality, 2020</i>	96
3.2.2	Penduduk Berumur 15 Tahun ke Atas Menurut Pendidikan Tertinggi yang Ditamatkan dan Jenis Kegiatan Selama Seminggu yang Lalu di Kabupaten Ketapang, 2020 <i>Population 15 Years of Age and Over by Educational Attainment and Type of Activity During the Previous Week in Ketapang Regency, 2020</i> .	97
3.2.3	Penduduk Berumur 15 Tahun Ke Atas yang Bekerja Selama Seminggu yang Lalu Menurut Status Pekerjaan Utama dan Jenis Kelamin di Kabupaten Ketapang, 2020 <i>Population 15 Years of Age and Over who Worked During The Previous Week by Main Employment Status and Sex in Ketapang Regency, 2020</i>	99
3.2.4	Jumlah Pencari Kerja Terdaftar Menurut Jenis Kelamin (Orang), 2020 <i>Number of Registered Labour Force Who Looking for Job by Sex (Person), 2020</i>	100

3.2.5	Jumlah Pencari Kerja Menurut Pendidikan (Orang), 2020 <i>Number of Registered Labour Force Who Looking for Job by Education (Person), 2020</i>	101
3.2.6	Jumlah Paket Pelatihan Pada Kursus Latihan Kerja di Kabupaten Ketapang, 2020 <i>Number Set of Training on Job Training Course in Ketapang Regency, 2020</i>	103
3.2.7	Jumlah Perusahaan dan Pekerja Menurut Lapangan Usaha di Kabupaten Ketapang, 2020 <i>Number of Establishment and Employee by Industrial Origin in Ketapang Regency, 2020</i>	104
3.2.8	Penyaluran Tenaga Kerja Menurut Pendidikan di Kabupaten Ketapang, 2020 <i>Ditribution of Labour Forces by Education (Orang / Person), Ketapang Regency 2020</i>	105
3.2.9	Tingkat Partisipasi Angkatan Kerja (TPAK) dan Tingkat Pengangguran Terbuka (TPT) Kabupaten Ketapang (%), 2016-2020 <i>Tingkat Partisipasi Angkatan Kerja (TPAK) dan Tingkat Pengangguran Terbuka (TPT) Kabupaten Ketapang (%), 2016-2020</i>	106
3.2.10	Kebutuhan Hidup Layak (KHL) Pekerja Lajang di Kabupaten Ketapang (Rupiah per Bulan), 2016 – 2020 <i>Reasonable Necessity of Single Worker in Ketapang Regency 2016 – 2020</i>	107
3.2.11	Upah Minimum Kabupaten Pekerja di Kabupaten Ketapang Menurut Lapangan Usaha, 2016 - 2020 <i>Regional Minimum Wage in Ketapang Regency by Sector 2016 – 2020</i>	108
3.2.12	Jumlah Rumah Tangga Transmigran Menurut Kecamatan dan Lokasi di Kabupaten Ketapang, 2020 <i>Number of Transmigrant Household by Sub-District and Location in Ketapang Regency, 2020</i>	109
3.2.13	Jumlah Rumah Tangga Transmigran Menurut Lokasi Transmigrasi di Kabupaten Ketapang, 2020 <i>Number of Transmigrant Household by Subdistrict and Location in Ketapang Regency, 2020</i>	111
3.2.14	Realisasi Penempatan Transmigran Menurut Pola dan Asal Daerah di Kabupaten Ketapang, 2020	

<i>Number of Transmigrant Household by Pattern and Location in Ketapang Regency, 2020</i>	112
---	-----

4. SOSIAL DAN KESEJAHTERAAN RAKYAT/SOCIAL AND WELFARE

4.1 PENDIDIKAN

EDUCATION

4.1.1 Jumlah Sekolah, Guru, dan Murid Taman Kanak-Kanak (TK) di Bawah Kementerian Pendidikan dan Kebudayaan Menurut Kecamatan di Kabupaten Ketapang, 2019/2020 dan 2020/2021 <i>Number of Schools, Teachers, and Pupils in Kindergarten Under The Ministry of Education and Culture by Subdistrict in Ketapang Regency, 2019/2020 and 2020/2021</i>	128
4.1.2 Jumlah Sekolah, Guru, dan Murid Raudatul Athfal (RA) di Bawah Kementerian Agama Menurut Kecamatan di Kabupaten Ketapang, 2019/2020 dan 2020/2021 <i>Number of Schools, Teachers, and Pupils in Raudatul Athfal (RA) Under The Ministry of Religious Affairs by Subdistrict in Ketapang Regency, 2019/2020 and 2020/2021</i>	131
4.1.3 Jumlah Sekolah, Guru, dan Murid Sekolah Dasar (SD) di Bawah Kementerian Pendidikan dan Kebudayaan Menurut Kecamatan di Kabupaten Ketapang, 2019/2020 dan 2020/2021 <i>Number of Schools, Teachers, and Pupils in Primary Schools Under The Ministry of Education and Culture by Subdistrict in Ketapang Regency, 2019/2020 and 2020/2021</i>	132
4.1.4 Jumlah Sekolah, Guru, dan Murid Madrasah Ibtidaiyah (MI) di Bawah Kementerian Agama Menurut Kecamatan Menurut Kecamatan di Kabupaten Ketapang, 2019/2020 dan 2020/2021 <i>Number of Schools, Teachers, and Pupils in Madrasah Ibtidaiyah (MI) Under The Ministry of Religious Affairs by Subdistrict in Ketapang Regency, 2019/2020 and 2020/2021</i>	135
4.1.5 Jumlah Sekolah, Guru, dan Murid Sekolah Menengah Pertama (SMP) di Bawah Kementerian Pendidikan dan Kebudayaan Menurut Kecamatan di Kabupaten Ketapang, 2019/2020 dan 2020/2021 <i>Number of Schools, Teachers, and Pupils in Lower Secondary Schools Under The Ministry of Education and Culture by Subdistrict in Ketapang Regency, 2019/2020 and 2020/2021</i>	138

4.1.6	Jumlah Sekolah, Guru, dan Murid Madrasah Tsanawiyah (MTs) di Bawah Kementerian Agama Menurut Kecamatan di Kabupaten Ketapang, 2019/2020 dan 2020/2021 <i>Number of Schools, Teachers, and Pupils in Madrasah Tsanawiyah (MTs) Under The Ministry of Religious Affairs by Subdistrict in Ketapang Regency, 2019/2020 and 2020/2021</i>	141
4.1.7	Jumlah Sekolah, Guru, dan Murid Sekolah Menengah Atas (SMA) di Bawah Kementerian Pendidikan dan Kebudayaan Menurut Kecamatan di Kabupaten Ketapang, 2019/2020 dan 2020/2021 <i>Number of Schools, Teachers, and Pupils in Upper Secondary Schools Under The Ministry of Education and Culture by Subdistrict in Ketapang Regency, 2019/2020 and 2020/2021</i>	144
4.1.8	Jumlah Sekolah, Guru, dan Murid Sekolah Menengah Kejuruan (SMK) di Bawah Kementerian Pendidikan dan Kebudayaan Menurut Kecamatan di Kabupaten Ketapang, 2019/2020 dan 2020/2021 <i>Number of Schools, Teachers, and Pupils in Vocational High Schools Under The Ministry of Education and Culture by Subdistrict in Ketapang Regency, 2019/2020 and 2020/2021</i>	147
4.1.9	Jumlah Sekolah, Guru, dan Murid Madrasah Aliyah (MA) di Bawah Kementerian Agama Menurut Kecamatan di Kabupaten Ketapang, 2019/2020 dan 2020/2021 <i>Number of Schools, Teachers, and Pupils in Madrasah Aliyah (MA) Under the Ministry of Religious Affairs by Subdistrict in Ketapang Regency, 2019/2020 and 2020/2021</i>	150
4.1.10	Jumlah Desa ¹ /Kelurahan yang Memiliki Fasilitas Sekolah Menurut Kecamatan dan Tingkat Pendidikan di Kabupaten Ketapang, 2018–2020 <i>Number of Villages¹ Having Educational Facilities by Subdistrict and Educational Level in Ketapang Regency, 2018–2020</i>	153
4.1.11	Angka Partisipasi Murni (APM) dan Angka Partisipasi Kasar (APK) Menurut Jenjang Pendidikan di Kabupaten Ketapang, 2019 dan 2020 <i>Net Participation Rates and Gross Participation Rates by Educational Level in Ketapang Regency, 2019 and 2020</i>	158
4.1.12	Persentase Penduduk Berumur 15 Tahun ke Atas yang Melek Huruf Menurut Kelompok Umur di Kabupaten Ketapang, 2019 dan 2020 <i>Percentage of Literate People Aged 15 Years and Over by Age Group</i>	

	Halaman Page
<i>in Ketapang Regency, 2019 and 2020</i>	159
4.1.13 Banyaknya Kelas dan Ruang Kelas Taman Kanak-Kanak (TK) Menurut Kecamatan di Kabupaten Ketapang, 2020 ¹ <i>Number of Kindergarten Class and Classroom by Sub-District in Ketapang Regency, 2020¹</i>	160
4.1.14 Banyaknya Kelas dan Ruang Kelas Raudatul Athfal (RA) Menurut Kecamatan di Kabupaten Ketapang, 2020 <i>Number of Raudatul Athfal (RA) Class and Classroom by Sub-District in Ketapang Regency, 2020</i>	161
4.1.15 Banyaknya Kelas dan Ruang Kelas Sekolah Dasar (SD) Menurut Kecamatan di Kabupaten Ketapang, 2020 <i>Number of Primary School Class and Classroom by Sub-District in Ketapang Regency, 2020</i>	162
4.1.16 Banyaknya Kelas dan Ruang Kelas Madrasah Ibtidaiyah (MI) Menurut Kecamatan di Kabupaten Ketapang, 2020 <i>Number of Madrasah Ibtidaiyah (MI) Class and Classroom by Sub-District in Ketapang Regency, 2020</i>	163
4.1.17 Banyaknya Kelas dan Ruang Kelas Sekolah Menengah Pertama (SMP) Menurut Kecamatan di Kabupaten Ketapang, 2020 <i>Number of Junior High School Class and Classroom by Sub-District in Ketapang Regency, 2020</i>	164
4.1.18 Banyaknya Kelas dan Ruang Kelas Madrasah Tsanawiyah (MTs) Menurut Kecamatan di Kabupaten Ketapang, 2020 <i>Number of Islamic Junior High School Class and Classroom by Sub-District in Ketapang Regency, 2020</i>	165
4.1.19 Banyaknya Kelas dan Ruang Kelas Sekolah Menengah Atas (SMA) Menurut Kecamatan di Kabupaten Ketapang, 2020 ¹ <i>Number of High School Class and Classroom by Sub-District in Ketapang Regency, 2020¹</i>	166
4.1.20 Banyaknya Kelas dan Ruang Kelas Sekolah Menengah Kejuruan (SMK) Menurut Kecamatan di Kabupaten Ketapang, 2020 ¹ <i>Number of Vocational High School Class and Classroom by Sub-District in Ketapang Regency, 2020¹</i>	167
4.1.21 Banyaknya Kelas dan Ruang Kelas Madrasah Aliyah (MA) Menurut Kecamatan di Kabupaten Ketapang, 2020	

	<i>Number of Madrasah Aliyah (MA) Class and Classroom by Sub-District in Ketapang Regency, 2020</i>	168
4.1.22	Jumlah Mahasiswa dan Dosen di Perguruan Tinggi Kabupaten Ketapang Tahun Ajaran 2019/2020 dan 2020/2021 <i>Number of University Students and Lecturers in College on Ketapang Regency, Academic Year 2019/2020 and 2020/2021</i>	169
4.2	KESEHATAN	
	HEALTH	
4.2.1	Jumlah Desa ¹ /Kelurahan Yang Memiliki Sarana Kesehatan Menurut Kecamatan di Kabupaten Ketapang, 2018–2020 <i>Number of Villages¹/Kelurahan Having Health Facilities by Subdistrict in Ketapang Regency, 2018–2020</i>	170
4.2.2	Jumlah Tenaga Kesehatan Menurut Kecamatan di Kabupaten Ketapang, 2020 <i>Number of Health Human Resources by Subdistrict in Ketapang Regency, 2020</i>	176
4.2.3	Jumlah Rumah Sakit Umum Daerah, Rumah Sakit Khusus, Puskesmas, Klinik Pratama, dan Posyandu Menurut Kecamatan di Kabupaten Ketapang, 2019 dan 2020 <i>Number of Regional General Hospital, Specialized Hospital, Public Health Center, Primary Clinic, and Integrated Health Post by Subdistrict in Ketapang Regency, 2019 and 2020</i>	178
4.2.4	Banyaknya Tenaga Dinas Kesehatan di Puskesmas Menurut Kecamatan di Kabupaten Ketapang, 2020 <i>Number of Medical Personnel at Public Health Clinic by Sub District in Ketapang Regency, 2020</i>	181
4.2.5	Banyaknya Apotek dan Toko Obat Menurut Kecamatan di Kabupaten Ketapang, 2020 <i>Number of Pharmacy and Medicine Store by Sub District in Ketapang Regency, 2020</i>	182
4.2.6	Persentase Penduduk yang Mempunyai Keluhan Kesehatan Selama Sebulan Terakhir Menurut	

	Kecamatan di Kabupaten Ketapang, 2016-2020 <i>Percentage of People Who Had Health Complaint During a Month Prior to The Survey by Sub-District in Ketapang Regency, 2016-2020</i>	183
4.2.7	Banyaknya Pengunjung Rawat Jalan di Rumah Sakit Umum Daerah, Swasta, dan Khusus Ibu dan Anak di Kabupaten Ketapang, 2020 <i>Number of Inpatients in Regional Public, Private, and Women and Children's Hospital in Ketapang Regency, 2020.....</i>	184
4.2.8	Banyaknya Pasien Masuk Rawat Inap di Rumah Sakit Umum Daerah, Swasta, dan Khusus Ibu dan Anak di Kabupaten Ketapang, 2020 <i>Number of Inpatients in Public, Private, and Women and Children Hospital in Ketapang Regency, 2020.....</i>	185
4.2.9	Banyaknya Pasien Rawat Inap yang Masuk dan Keluar di Rumah Sakit Umum Daerah dan Swasta Kabupaten Ketapang Menurut Kondisinya di Kabupaten Ketapang, 2020 <i>Number of In and Out Inpatients on Public and Private Hospital in Ketapang Regency, 2020.....</i>	186
4.2.10	Banyaknya Pasien Rawat Jalan di Rumah Sakit Umum Daerah Menurut Jenis Pelayanannya di Kabupaten Ketapang, 2020 <i>Number of Outpatients in Private Hospital by Service Type in Ketapang Regency, 2020.....</i>	188
4.2.11	Banyaknya Pasien Rawat Jalan di Rumah Sakit Swasta Menurut Jenis Pelayanannya di Kabupaten Ketapang, 2020 <i>Number of Outpatients in Private Hospital by Service Type in Ketapang Regency, 2020.....</i>	189
4.2.12	Banyaknya Pasien Rawat Jalan di Rumah Sakit Ibu dan Anak di Kabupaten Ketapang, 2020 <i>Number of Outpatients in Woman & Children Hospital by Service Type in Ketapang Regency, 2020.....</i>	191
4.2.13	Banyaknya Kamar dan Tempat Tidur di RS Umum di Kabupaten Ketapang, 2020 <i>Number of Room and Bed Hospital in Public Hospital in Ketapang Regency, 2020.....</i>	192
4.2.14	Banyaknya Kamar dan Tempat Tidur di RS Swasta di Kabupaten Ketapang, 2019 dan 2020 <i>Number of Room and Bed Hospital in Private Hospital in Ketapang Regency, 2019 and 2020.....</i>	193

4.2.15	Banyaknya Kamar dan Tempat Tidur di RS Ibu dan Anak di Kabupaten Ketapang, 2020 <i>Number of Room and Bed Hospital in Women and Children Hospital in Ketapang Regency, 2020.....</i>	194
4.2.16	Jumlah Kunjungan ke Fasilitas Kesehatan Rujukan Tingkat Lanjut (FKRTL) menurut Bulan di Kabupaten Ketapang, 2020 <i>Number of Visits to Advanced Referral Health Facilities by Month in Ketapang Regency, 2020.....</i>	195
4.2.17	Jumlah Peserta JKN-KIS menurut Kecamatan dan Jenis Kepesertaan di Kabupaten Ketapang, 2020 <i>Member of Social Health Insurance (JKN-KIS) by Subdistrict and by Gorups in Ketapang Regency, 2020.....</i>	196
4.2.18	Target dan Realisasi Akseptor KB Baru Menurut Alat Kontrasepsi yang Digunakan di Kabupaten Ketapang, 2020 <i>Target and Realization of New Family Planning Program Acceptor by Kind of Contraception Tool in Ketapang Regency, 2020.....</i>	198
4.2.19	Target dan Realisasi Peserta KB Pasangan Aktif (PA) Menurut Alat Kontrasepsi yang Digunakan di Kabupaten Ketapang, 2020 <i>Target and Realization of Active Spouse Acceptor by Contraception Tool in Ketapang Regency, 2020.....</i>	200
4.2.20	Banyaknya Sarana Pelayanan KB Nasional Menurut Kecamatan di Kabupaten Ketapang, 2020 <i>Number of Family Planning Program Service Centre by Sub District in Ketapang Regency, 2020.....</i>	202
4.2.21	Jumlah Bayi Lahir, Bayi Berat Badan Lahir Rendah (BBLR), BBLR Dirujuk, dan Bergizi Buruk Menurut Kecamatan di Kabupaten Ketapang, 2020 <i>Number of Births, Babies with Low Birth Weights (LBW), Treated LBW, and Malnutrition Cases by Sub District in Ketapang Regency, 2019 Diseases in Ketapang Regency, 2020.....</i>	203
4.2.22	Persentase Balita yang Mengalami Gizi Buruk di Kabupaten Ketapang, 2016-2020 <i>Percentage of Children Under Five Years Suffering from Severe Malnutrition in Ketapang Regency, 2016-2020.....</i>	204
4.2.23	Jumlah Kasus HIV/AIDS, IMS, DBD, Diare, TB, dan Malaria Menurut Kecamatan di Kabupaten Ketapang, 2020	

	Halaman Page
	<i>Number of Cases of HIV/AIDS, Sexually Transmitted Infection, Dengue Fever, Diarrhea, Tuberculosis (TB) and Malaria by Sub District in Ketapang Regency, 2020</i>
	205
4.2.24	Jumlah Kelahiran dan Kematian Bayi (Dilaporkan) menurut Kecamatan di Kabupaten Ketapang, 2020 <i>Number of Reported Infant Birth and Infant Death by Sub District in Ketapang Regency, 2020</i>
	206
4.2.25	Jumlah Kematian Ibu Maternal (Dilaporkan) menurut Kecamatan di Kabupaten Ketapang, 2020 <i>Number of Reported Maternal Mortality by Sub District in Ketapang Regency, 2020</i>
	207
4.3	AGAMA DAN SOSIAL LAINNYA
	RELIGION AND OTHER SOCIAL AFFAIRS
4.3.1	Jumlah Penduduk Menurut Kecamatan dan Agama yang Dianut di Kabupaten Ketapang, 2020 <i>Population by Subdistrict and Religion in Ketapang Regency, 2020</i>
	208
4.3.2	Jumlah Tempat Peribadatan Menurut Kecamatan di Kabupaten Ketapang, 2020 <i>Number of Places of Worship by Subdistrict in Ketapang Regency, 2020</i>
	209
4.3.3	Jumlah Desa ¹ /Kelurahan yang Mengalami Bencana Alam ² Menurut Kecamatan di Kabupaten Ketapang, 2018–2020 <i>Number of Villages¹/Kelurahan that Had Natural Disaster² by Subdistrict in Ketapang Regency, 2018–2020</i>
	210
4.3.4	Banyaknya Jemaah Haji Menurut Jenis Kelamin dan Kecamatan di Kabupaten Ketapang, 2020 <i>Number of Pilgrims by Sex and Subistrict in Ketapang Regency, 2020</i> ...
	215
4.3.5	Jumlah Nikah Menurut Kecamatan di Kabupaten Ketapang, 2020 <i>Number of Mariage by Subdistrict in Ketapang Regency, 2020</i>
	216
4.3.6	Banyaknya Perkara Perceraian yang Diterima dan Diputuskan Menurut Kecamatan di Kabupaten Ketapang, 2020 <i>Number of Received and Completed Divorce Case by Subdistrict in Ketapang Regency, 2020</i>
	217
4.3.7	Banyaknya Kasus Perceraian Menurut Faktor-Faktor Penyebabnya di Kabupaten Ketapang Menurut Bulan, 2020 <i>Number of Divorce Case by Motive by Month in Ketapang Regency,</i>

	Halaman Page
2020.....	218
4.3.8 Banyaknya Perkara yang Diterima Selain Gugat Cerai dan Talak di Kabupaten Ketapang, 2020 <i>Number of Arrival Case Except Divorce and Separate Claim Case in Ketapang Regency, 2020</i>	219
4.3.9 Jenis Perkara yang Diterima Berdasarkan pada Kekuasaan Relatif di Kabupaten Ketapang, 2020 <i>Kind of Received Case Based on Relatif Competition by Subdistrict in Ketapang Regency, 2020</i>	221
4.3.10 Banyaknya Perceraian Berkenaan dengan PP. No. 10 Tahun 1983 bagi Pegawai Negeri Sipil di Kabupaten Ketapang, 2020 <i>Number of Divorce be Related to Government Regulation Number 10 Year 1983 for Government Officer in Ketapang Regency, 2019 Ketapang Regency, 2020</i>	224
4.3.12 Banyaknya Kasus yang Masuk dan Selesai di Pengadilan Negeri Kabupaten Ketapang, 2020 <i>Number of Arrested and Completed Case in Court of Ketapang Regency, 2020</i>	225
4.3.13 Banyaknya Perkara Pidana yang Diterima dan Diputuskan di Kabupaten Ketapang, 2020 <i>Number of Submitted and Completed Cases in Ketapang Regency, 2020</i>	226
4.3.14 Banyaknya Kasus Perdata yang Masuk, Diputuskan/Dicabut/Gugur di Pengadilan Negeri Kabupaten Ketapang, 2020 <i>Number of Arested/Completed/Canceled Case in Court of Ketapang Regency 2020</i>	227
4.3.15 Banyaknya Tahanan yang Masuk dan Diselesaikan di Kejaksaan Negeri Kabupaten Ketapang, 2020 <i>Number of Arrested Criminal and Completed Criminal Case in Public Prosecution Service of Ketapang Regency, 2020</i>	228
4.3.16 Banyaknya Narapidana yang Masuk ke LP Ketapang Menurut Jenis Kelamindi Kabupaten Ketapang, 2020 <i>Number of Prisoners Entering Ketapang Penitentiary by Sex in Ketapang Regency, 2020</i>	229
4.3.17 Jumlah Tindak Pidana yang Dilaporkan Menurut Jenisnya di Kabupaten Ketapang, 2018-2020	

	<i>Number of Criminal Offenses Reported by Type in Ketapang Regency, 2018-2020</i>	230
4.3.18	Jumlah Kasus Tindak Pidana yang Diselesaikan Menurut Jenisnya di Kabupaten Ketapang, 2018-2020 <i>Number of Criminal Offenses Reported by Type in Ketapang Regency, 2018-2020</i>	231
4.3.19	Jumlah Kebakaran yang Terjadi Menurut Laporan Kepolisian di Kabupaten Ketapang, 2018-2020 <i>Number of Fires by Police Reports in Ketapang Regency, 2018-2020</i>	232
4.3.20	Jumlah Persertifikatan Hak Tanah Menurut Kecamatan Melalui Program Nasional (PRONA) di Kabupaten Ketapang, 2020 <i>Number of Land Right Certifications by District Through National Program in Ketapang Regency, 2020</i>	233
4.3.21	Luas Tanah yang Ditempati Berdasarkan Jenis Hak Menurut Kecamatan di Kabupaten Ketapang, 2020 <i>Wide of Residence Area by Kind of Right and Subdistrict in Ketapang Regency, 2020</i>	234
4.3.22	Banyaknya Sertifikat yang Dikeluarkan Berdasarkan Jenis Hak di Kabupaten Ketapang, 2020 <i>Number of Certificate Issued by Kind of Right in Ketapang Regency, 2020</i>	235
4.3.23	Jumlah Penduduk Wajib KTP dan Kepemilikan KTP Elektronik Menurut Kecamatan di Kabupaten Ketapang, 2020 <i>Number of Residence ID Card Obligatory and Residence ID Card Ownership by Subdistrict in Ketapang Regency, 2020</i>	236
4.3.24	Banyaknya Pembuatan Akta Menurut Jenis Akta di Kabupaten Ketapang, 2020 <i>Number of Certificate Issued by Kind of Certificate in Ketapang Regency, 2020</i>	238
4.3.25	Jumlah Infrastruktur Politik di Kabupaten Ketapang, 2020 <i>Number of Politic Infrastructure in Ketapang Regency, 2020</i>	239
4.3.26	Jumlah Ormas, Orsospol, dan LSM Menurut Kecamatan di Kabupaten Ketapang, 2020 <i>Number of Community, Social and Political, and Non Governmental Organizations by Subdistrict in Ketapang Regency, 2020</i>	240
4.3.27	Jumlah Organisasi Kepemudaan Menurut	

	Kecamatan di Kabupaten Ketapang, 2016-2020 <i>Number of Youth Organizations by Subdistrict in Ketapang Regency, 2016-2020</i>	241
4.3.28	Jumlah Buku di Perpustakaan Daerah Kabupaten Ketapang Menurut Jenis Buku, 2020 <i>Number of the Books in Ketapang Library by Kind, 2020</i>	242
4.3.29	Jumlah Pengunjung dan Peminjam di Perpustakaan Daerah Kabupaten Ketapang, 2020 <i>Number of the Visitor and Books Borrower in Ketapang Library, 2020</i>	243
4.3.30	Persentase Rumah Tangga Menurut Luas Lantai di Kabupaten Ketapang (m ²), 2020 <i>Percentage of Ketapang Regency Household by Flor Area (m²), 2020</i>	244
4.3.31	Persentase Rumah Tangga Kabupaten Ketapang Menurut Jenis Atap Terluas, 2020 <i>Percentage of Ketapang Regency Household by Roof Main Material, 2020</i>	245
4.3.32	Persentase Rumah Tangga Kabupaten Ketapang Menurut Jenis Lantai Terluas, 2020 <i>Percentage of Ketapang Regency Household by Floor Main Material, 2020</i>	246
4.3.33	Persentase Rumah Tangga Kabupaten Ketapang Menurut Jenis Dinding Terluas, 2020 <i>Percentage of Ketapang Regency Household by Main Wall Material, 2020</i>	247
4.3.34	Persentase Rumah Tangga Kabupaten Ketapang Menurut Sumber Penerangan, 2020 <i>Percentage of Ketapang Regency Household by Source of Lighting, 2020</i>	248
4.3.35	Persentase Rumah Tangga Kabupaten Ketapang Yang Menggunakan Fasilitas Tempat Buang Air Besar dan Siapa Saja yang Menggunakannya, 2020 <i>Percentage of Ketapang Regency Household Using Facilities for Defecation and Who Uses It, 2020</i>	249
4.3.36	Persentase Rumah Tangga Kabupaten Ketapang Menurut Sumber Air Minum, 2020 <i>Percentage of Ketapang Regency Household by Drinking Water</i>	

	Halaman Page
Source, 2020	250
4.4 KEMISKINAN DAN PEMBANGUNAN MANUSIA	
POVERTY AND HUMAN DEVELOPMENT	
4.4.1 Garis Kemiskinan, Jumlah, dan Persentase Penduduk Miskin di Kabupaten Ketapang, 2013–2020 <i>Poverty Line, Number, and Percentage of Poor People in Ketapang Regency, 2013–2020</i>	251
4.4.2 Indeks Kedalaman Kemiskinan dan Indeks Keparahan Kemiskinan di Kabupaten Ketapang, 2013–2020 <i>Poverty Gap Index and Poverty Severity Index in Ketapang Regency, 2013–2020</i>	252
4.4.3 Laporan Realisasi Keluarga Penerima Manfaat (KPM) Program Sembako di Kabupaten Ketapang, 2020 <i>Realization Report of Beneficiary Households Grocery Program in Ketapang Regency, 2020</i>	253
4.4.4 Indeks Pembangunan Manusia (IPM) Kabupaten Ketapang, 2016-2020 <i>Human Development Index of Ketapang Regency, 2016-2020</i>	254
5. PERTANIAN, KEHUTANAN, PETERNAKAN, DAN PERIKANAN/ AGRICULTURE, FORESTRY, LIVESTOCK, AND FISHERY	
5.1 HORTIKULTURA	
HORTICULTURE	
5.1.1 Luas Panen Tanaman Sayuran Menurut Kecamatan dan Jenis Tanaman (ha), 2019 dan 2020 <i>Harvested Area of Vegetables by Sub-District and Kind of Plant (ha), 2019 and 2020</i>	265
5.1.2 Produksi Tanaman Sayuran Menurut Kecamatan dan Jenis Tanaman (kw), 2019 dan 2020 <i>Production of Vegetables by Regency/Municipality and Kind of Plant (qui), 2019 dan 2020</i>	269
5.1.3 Luas Panen Tanaman Sayuran dan Buah–Buahan Semusim Menurut Jenis Tanaman (ha), 2017-2020 <i>Harvested Area of Seasonal Vegetables and Fruits by Kind of Plant (ha), 2017-2020</i>	273
5.1.4 Produksi Tanaman Sayuran dan Buah–Buahan	

	Semusim Menurut Jenis Tanaman (kw), 2017-2020 <i>Production of Seasonal Vegetables and Fruits by Kind of Plant (qui), 2017-2020</i>	274
5.1.5	Luas Panen Tanaman Biofarmaka Menurut Kecamatan dan Jenis Tanaman (m ²), 2019 dan 2020 <i>Harvested Area of Medicinal Plants by Regency/Municipality and Kind of Plant (m²), 2019 and 2020</i>	275
5.1.6	Produksi Tanaman Biofarmaka Menurut Kecamatan dan Jenis Tanaman (kg), 2019 dan 2020 <i>Production of Medicinal Plants by Regency/Municipality and Kind of Plant (kgs), 2019 and 2020</i>	278
5.1.7	Luas Panen Tanaman Biofarmaka Menurut Jenis Tanaman (m ²), 2017-2020 <i>Harvested Area of Medicinal Plants by Kind of Plant (m²), 2017-2020</i> ...	281
5.1.8	Produksi Tanaman Biofarmaka Menurut Jenis Tanaman (kg), 2017-2020 <i>Production of Medicinal Plants by Kind of Plant (kg), 2017-2020</i>	282
5.1.9	Luas Panen Tanaman Hias Menurut Kecamatan dan Jenis Tanaman (m ²), 2019 dan 2020 <i>Harvested Area of Ornamental Plants by Sub-district and Kind of Plant (m²), 2019 and 2020</i>	283
5.1.10	Produksi Tanaman Hias Menurut Kecamatan dan Jenis Tanaman (tangkai), 2019 dan 2020 <i>Production of Ornamental Plants by Regency/Municipality and Kind of Plant (stalks), 2019 and 2020</i>	286
5.1.11	Luas Panen Tanaman Hias Menurut Jenis Tanaman (m ²), 2017-2020 <i>Harvested Area of Ornamental Plants by Kind of Plant (m²), 2017-2020</i>	289
5.1.12	Produksi Tanaman Hias Menurut Jenis Tanaman, 2017-2020 <i>Production of Ornamental Plants by Kind of Plant, 2017-2020</i>	290
5.1.13	Produksi Buah-buahan Menurut Kecamatan dan Jenis Tanaman (ton), 2019 dan 2020 <i>Production of Fruits by Sub-District and Kind of Plant (ton), 2019 and 2020</i>	291
5.1.14	Produksi Buah–Buahan dan Sayuran Tahunan Menurut Jenis Tanaman (kw), 2017-2020 <i>Production of Annual Fruits and Vegetables by Kind of Plant (qui),</i>	

	2017-2020	295
5.2	PERKEBUNAN	
	ESTATE CROPS	
5.2.1	Luas Areal Tanaman Perkebunan Menurut Kecamatan dan Jenis Tanaman (Ha), 2019 dan 2020 <i>Planted Area of Estate Crops by Sub-district and Type of Crops (Ha), 2019 and 2020</i>	296
5.2.2	Produksi Tanaman Perkebunan Menurut Kecamatan dan Jenis Tanaman (ton), 2019 dan 2020 <i>Production of Plantation by Sub-District and Kind of Plant (ton), 2019 and 2020</i>	300
5.2.3	Luas Tanaman (Ha) dan Jumlah Petani Karet Menurut Kecamatan, 2020 <i>Wide of Planting (Ha) and Number of Rubber Farmer by Sub-District, 2020</i>	304
5.2.4	Luas Tanaman (Ha) dan Jumlah Petani Kelapa Dalam Menurut Kecamatan, 2020 <i>Wide of Planting (Ha) and Number of Local Coconut Farmer by Sub-District, 2020</i>	305
5.2.5	Luas Tanaman (Ha) dan Jumlah Petani Kelapa Hibrida Menurut Kecamatan, 2020 <i>Wide of Planting (Ha) and Number of Hybrid Coconut Farmer by Sub-District, 2020</i>	306
5.2.6	Luas Tanaman (Ha) dan Jumlah Petani Kelapa Sawit Menurut Kecamatan, 2020 <i>Wide of Planting (Ha) and Number of Sawit Palm Farmer by Sub-District, 2020</i>	307
5.2.7	Luas Tanaman (Ha) dan Jumlah Petani Kakao Menurut Kecamatan, 2020 <i>Wide of Planting (Ha) and Number of Cacao Farmer by Sub-District, 2020</i>	308
5.2.8	Luas Tanaman (Ha) dan Jumlah Petani Lada Menurut Kecamatan, 2020 <i>Wide of Planting (Ha) and Number of Pepper Farmer by Sub-District, 2020</i>	309
5.2.9	Luas Tanaman (Ha) dan Jumlah Petani Kopi Menurut Kecamatan, 2020 <i>Wide of Planting (Ha) and Number of Coffee Farmer by Sub-District, 2020</i>	310

5.2.10	Luas Tanaman (Ha) dan Jumlah Petani Kemiri Menurut Kecamatan, 2020 <i>Wide of Planting (Ha) and Number of Candlenut Farmer by Sub-District, 2020</i>	311
5.2.11	Luas Tanaman (Ha) dan Jumlah Petani Tebu Menurut Kecamatan, 2020 <i>Wide of Planting (Ha) and Number of Sugarcane Farmer by Sub-District, 2020</i>	312
5.2.12	Luas Tanaman (Ha) dan Jumlah Petani Aren Menurut Kecamatan, 2020 <i>Wide of Planting (Ha) and Number of Sugarpalm Farmer by Sub-District, 2020</i>	313
5.2.13	Luas Tanam (Ha) dan Produksi Kelapa Sawit Perusahaan Besar Swasta Menurut Kecamatan, 2020 <i>Plant Area (Ha) and Production of Palm's Private Establishment by Sub-district, 2020</i>	314
5.2.14	Luas Tanam (Ha) dan Produksi Kelapa Sawit Rakyat Menurut Kecamatan, 2020..... <i>Plant Area (Ha) and Production of Palm's Public Establishment by Sub-district, 2020</i>	315
5.3	KEHUTANAN	
	FORESTRY	
5.3.1	Jumlah Penelitian dan Pengunjung Taman Nasional Gunung Palung Menurut Periode dan Jenisnya, 2020	316
5.3.2	Luas Kawasan dan Keragaman Alam Taman Nasional Gunung Palung, 2020	317
5.4	PETERNAKAN	
	LIVESTOCK	
5.4.1	Populasi Ternak/Unggas Menurut Jenis Ternak/ Unggas (Ekor) Menurut Kecamatan, 2020 <i>Livestock/Fowl Population by Kind of Livestock/Fowl by Subdistrict, 2020</i>	318
5.4.2	Produksi Daging Ternak/Unggas Menurut Jenis Ternak/Unggas (Kg) Menurut Kecamatan, 2020	

	<i>Meat of Livestock/Fowl Production by Kind of Livestock/Fowl by Subdistrict (Kgs), 2020.....</i>	320
5.4.3	Jumlah Pemotongan Ternak Menurut Jenis Ternak dan Kecamatan, 2020 <i>Number of Livestock by Kind of Livestocks and Subdistrict, 2020</i>	322
5.4.4	Jumlah Produksi Telur Menurut Jenis Unggas dan Kecamatan, 2020 <i>Number of Eggs Production by Kind of Poultry and Subdistrict, 2020....</i>	324
5.5	PERIKANAN	
	FISHERY	
5.5.1	Produksi Perikanan Kabupaten Ketapang (Ton), 2020 <i>Fishery Production in Ketapang Regency (Ton), 2020</i>	325
5.5.2	Produksi Perikanan Menurut Jenis Perikanan (Ton) dan Kecamatan, 2020 <i>Fishery Production by Kind of Fishery and Subdistrict, 2020</i>	326
5.5.3	Nilai Produksi Perikanan Menurut Jenis Perikanan (Rp 000) dan Kecamatan, 2020 <i>Value of Fishery Production by Kind of Fishery (Rp 000) by Subdistrict, 2020</i>	327
5.5.4	Jumlah Nelayan dan Unit Penangkapan Ikan Menurut Kecamatan, 2020 <i>Number of Fisherman and Water Fishery Unit by Subdistrict, 2020.....</i>	328
5.5.5	Jumlah Rumah Tangga Perikanan Menurut Kecamatan dan Jenis Perikanan, 2020 <i>Number of Fishery Family by Subdistrict and Kind of Fishery, 2020</i>	329
5.5.6	Jumlah Alat Penangkap Ikan Dirinci Menurut Resort Perikanan dan Kecamatan, 2020 <i>Number of Catch Equipment by Fishery Resort and Subdistrict, 2020...</i>	330
5.5.7	Jumlah Unit dan Luas Usaha Jenis Budidaya Perikanan Menurut Kecamatan, 2020 <i>Number Unit and Area of Fishery Cultivation by Subdistrict, 2020</i>	335
5.5.8	Jumlah Rumah Tangga Budidaya Perikanan Menurut Kecamatan dan Jenis Budidaya, 2020 <i>Number of Aquaculture Households by Subdistrict and Type of Aquaculture, 2020</i>	336
5.5.9	Produksi Perikanan Budidaya Menurut Kecamatan dan Subsektor (Ton), 2020 <i>Production of Fish Capture by Subdistrict and Subsector (Ton), 2020....</i>	338

**6. INDUSTRI, PERTAMBANGAN, DAN ENERGI/
INDUSTRY, MINING, AND ENERGY**

6.1	Daya Terpasang, Produksi, dan Distribusi Listrik PT. PLN (Persero) pada Cabang/Ranting PLN Menurut Kecamatan di Kabupaten Ketapang, 2020 <i>Installed Electricity Power, Production, and Distribution of PT. PLN (Persero) at PLN Branch by Subdistrict in Ketapang Regency, 2020</i>	349
6.2	Jumlah Pelanggan Listrik Menurut Kecamatan di Kabupaten Ketapang, 2016–2020 <i>Number of Electricity Customers by Subdistrict in Ketapang Regency, 2016–2020</i>	350
6.3	Nilai Penjualan Listrik Menurut Kecamatan, 2020 <i>Number of Electricity Customer and Product by Subdistrict, 2020.....</i>	351
6.4	Jumlah Pelanggan dan Produksi Tenaga Listrik Menurut Bulan, 2020 <i>Number of Customers and Electricity Production by Month, 2020</i>	352
6.5	Jumlah Produksi Terjual dan Nilai Penjualan Tenaga Listrik Menurut Bulan, 2020 <i>Number of Electricity Sold and Value by Month, 2020</i>	353
6.6	Penjualan Tenaga Listrik Menurut Golongan Pelanggan, 2020 <i>Number of Electricity Sold by Type, 2020.....</i>	354
6.7	Jumlah Pelanggan dan Air yang Disalurkan Menurut Kecamatan di Kabupaten Ketapang, 2020 <i>Number of Customers and Distributed Water by Subdistrict in Ketapang Regency, 2020</i>	355
6.8	Jumlah Rata-rata Pelanggan PDAM dan Banyaknya Penggunaan Air Bersih Menurut Jenis Pelanggan, 2020 <i>Number of Regional Water Supply Company (PDAM) Customer and Water Supply Utilizing by Type of Customer, 2020.....</i>	356
6.9	Jumlah Pelanggan dan Penggunaan Air PDAM Menurut Bulan, 2020 <i>Number of Regional Water Supply Company (PDAM) Customer and Product by Month, 2020</i>	357
6.10	Jumlah Sentra, Unit Usaha, dan Tenaga Kerja Industri Kecil dan Kerajinan Menurut Jenis Industri di Kabupaten Ketapang, 2020	

	<i>Number of Centra, Business Unit, and Labor of Small scale industry by kind in Ketapang Regency, 2020</i>	358
6.11	Jumlah Unit Usaha, Tenaga Kerja, dan Nilai Investasi Perusahaan Industri Kecil Menengah Menurut Kecamatan di Kabupaten Ketapang, 2020 <i>Number of Business Unit, Labor, and Investment Value of Small Intermediate scale by Subdistrict in Ketapang Regency, 2020.....</i>	359
6.12	Jumlah Unit Usaha, Tenaga Kerja, dan Nilai Investasi Perusahaan Industri Menengah Menurut Kecamatan di Kabupaten Ketapang, 2020 <i>Number of Business Unit, Labor, and Investment Value of Intermediate scale by Subdistrict in Ketapang Regency, 2020.....</i>	360
6.13	Nilai Investasi, Nilai Produksi dan Letak Sentra Industri Kecil / Kerajinan di Kabupaten Ketapang, 2020 <i>Investment Value, Production Value and Location of Small Manufacturing in Ketapang, 2020.....</i>	361
6.14	Jumlah Industri Menengah Menurut Cabang dan Jenis Industri di Kabupaten Ketapang, 2020 <i>Number of Medium Establishment by Category and Kind of Industry in Ketapang Regency, 2020.....</i>	366
7.	PARIWISATA/TOURISM	
7.1	Jumlah Rumah Makan/Restoran Menurut Kecamatan di Kabupaten Ketapang, 2017–2020 <i>Number of Restaurants by Subdistrict in Ketapang Regency, 2017–2020</i>	375
7.2	Jumlah Pengunjung Wisatawan Domestik dan Asing di Lokasi Wisata Kabupaten Ketapang, 2019-2020 <i>Number of Domestic and Foreigner Tourist, 2019-2020</i>	376
7.3	Jumlah Potensi Wisata Menurut Kecamatan di Kabupaten Ketapang, 2020 <i>Number of Tourism Potential by subdistrict in Ketapang Regency, 2020.....</i>	377
7.4	Jumlah Kamar dan Tempat Tidur pada Hotel/ Penginapan di Kabupaten Ketapang, 2020 <i>Number of Room and Bed in Hotel/Accommodation on Ketapang, 2020</i>	382
7.5	Persentase Tingkat Penghunian Kamar (TPK) Hotel/Akomodasi di Ketapang, 2020 ^x	

	Halaman Page
	385
7.6	386
7.7	387
7.8	388
8.	
8.1	
8.1.1	396
8.1.2	397
8.1.3	398
8.1.4	399
8.1.5	401

8.1.6	Banyaknya Kendaraan Bermotor yang Terdaftar Menurut Kepemilikan dan Jenisnya, 2020 ¹ <i>Number of Registered Vehicle by Ownership and Kind of Vehicle, 2020¹.....</i>	402
8.1.7	Banyaknya Pelanggaran Lalu Lintas Menurut Profesi di Wilayah Polres Ketapang, 2020 ¹ <i>Number of Traffic Violation by Profession in Ketapang Police Authority, 2020¹.....</i>	404
8.1.8	Jumlah Pelanggaran Lalu Lintas Menurut Jenis Pelanggaran, 2016-2020 ¹ <i>Number of Traffic Violation by Kind of Violation, 2016-2020¹.....</i>	405
8.1.9	Jumlah Pengeluaran STNK dan BPKB Kendaraan Roda Dua dan Roda Empat, 2020 ¹ <i>Number of Motor Vehicle License and Certificate of Ownership of Motor Vehicle of Two and Four Wheels Vehicles Issued, 2020¹.....</i>	406
8.1.10	Jumlah Pengeluaran STNK Menurut Jenis STNK, 2020 ¹ <i>Number of Motor Vehicle License by Kinds of Motor Vehicle License, 2020¹.....</i>	407
8.1.11	Jumlah Kejadian dan Korban Kecelakaan Lalu Lintas Serta Kerugian Materiil, 2020 ¹ <i>Number of Traffic Accident Occurrence and Victims and Its Material Lost, 2020¹.....</i>	409
8.1.12	Jumlah Pengeluaran Surat Ijin Mengemudi (SIM) Menurut Klasifikasinya, 2020 ¹ <i>Number of Motor Vehicle License by classification, 2020¹.....</i>	410
8.1.13	Jumlah Penyebab, Korban Kecelakaan Lalu Lintas dan Kerugian Materiil, 2016-2020 ¹ <i>Number of Traffic Violation by Kind of Violation and Material Lost, 2016-2020¹.....</i>	411
8.1.14	Banyaknya Kendaraan Menurut Jenis Angkutan, 2020 ¹ <i>Number of Vehicle by Kind of Transportation, 2020¹.....</i>	412
8.1.15	Jumlah Kendaraan Bermotor yang Telah diuji Menurut Penggunaannya, 2020 <i>Number of Examined Motor Vehicle by Purpose, 2020.....</i>	413
8.1.16	Jumlah Sarana Angkutan Sungai/Kapal Pedalaman Menurut Jenisnya, 2020	

	Halaman Page
	414
8.1.17	415
8.1.18	416
8.1.19	417
8.1.20	418
8.1.21	419
8.1.22	420
8.1.23	421
8.2	
8.2.1	422
8.2.2	
8.2.3	424
8.2.4	

	Halaman Page
	425
8.2.5	426
8.2.6	427
9.	
	435
9.2	436
9.3	437
9.4	438
9.5	439
9.6	440
9.7	441

	Halaman Page	
9.8	Perkembangan Koperasi di Kabupaten Ketapang, 2016-2020 <i>Growth of Cooperative in Ketapang Regency, 2016-2020</i>	442
9.9	Perkembangan KUD di Kabupaten Ketapang, 2016-2020 <i>Growth of Rural Cooperative in Ketapang Regency, 2016-2020</i>	443
9.10	Perkembangan Non KUD di Kabupaten Ketapang, 2016-2020 <i>Growth of Not Rural Cooperative in Ketapang Regency, 2016-2020</i>	444
9.11	Jumlah Kantor Pelayanan Credit Union Menurut Kecamatan di Kabupaten Ketapang, 2020 <i>Numbers of Credit Union Service Office by Subdistrict di Ketapang Regency, 2020</i>	445
10.	PENGELUARAN PENDUDUK/POPULATION EXPENDITURE	
10.1	Rata-rata Pengeluaran per Kapita Sebulan Menurut Kelompok Komoditas (rupiah) di Kabupaten Ketapang, 2019 dan 2020 <i>Monthly Average Expenditure per Capita by Commodity Group (rupiahs) in Ketapang Regency, 2019 and 2020</i>	455
10.2	Persentase Pengeluaran per Kapita Sebulan Menurut Kelompok Komoditas di Kabupaten Ketapang, 2019 dan 2020 <i>Percentage of Monthly Expenditure per Capita by Commodity Group in Ketapang Regency, 2019 and 2020</i>	456
10.3	Persentase Penduduk Menurut Golongan Pengeluaran Per Kapita Sebulan di Kabupaten Ketapang, 2019 dan 2020 <i>Percentage of Population by Per Capita Spending Group a Month in Ketapang Regency, 2019 and 2020</i>	457
10.4	Rata-Rata Konsumsi Kalori Per Kapita Sehari Menurut Kelompok Makanan (Kcal), 2017 - 2020 <i>Daily Average Consumption of Calories per Capita by Food Group (Kcal), 2017 - 2020</i>	458
10.5	Rata-Rata Konsumsi Protein Per Kapita Sehari Menurut Kelompok Makanan (gram), 2017 - 2020 <i>Daily Average Consumption of Protein per Capita by Food Group (grams), 2017 - 2020</i>	459
10.6	Rata-Rata Konsumsi Lemak Per Kapita Sehari Menurut Kelompok Makanan, 2017 - 2020 <i>Daily Average Consumption of Fat per Capita by Food Group, 2017 -</i>	

	Halaman Page
	2020..... 460
10.7	Rata-Rata Konsumsi Karbohidrat Per Kapita Sehari Menurut Kelompok Makanan, 2017 - 2020 <i>Daily Average Consumption of Carbohydrate per Capita by Food Group, 2017 - 2020</i> 461
11.	PERDAGANGAN/TRADE
11.1	Jumlah Sarana Perdagangan Menurut Jenisnya di Kabupaten Ketapang, 2019–2020 <i>Number of Trading Facilities by Type of Facility in Ketapang Regency, 2019–2020</i> 469
11.2	Pemasukan Beras Menurut Sumber Pemasukan di Gudang Bulog Sub Divre Ketapang (Ton), 2020 <i>Rice Importation by it's Source in Ketapang Warehouse Sub Division, 2020</i> 470
11.3	Penyaluran Beras di Gudang Bulog Sub Divre Ketapang (Ton), 2020 <i>Rice Distribution in Ketapang Warehouse Sub Division, 2020</i> 471
12.	SISTEM NERACA REGIONAL/SYSTEM OF REGIONAL ACCOUNTS
12.1	Produk Domestik Regional Bruto Atas Dasar Harga Berlaku Menurut Lapangan Usaha di Kabupaten Ketapang (miliar rupiah), 2016–2020 <i>Gross Regional Domestic Product at Current Market Prices by Industry in Ketapang Regency (billion rupiahs), 2016–2020</i> 481
12.2	Produk Domestik Regional Bruto Atas Dasar Harga Konstan 2010 Menurut Lapangan Usaha di Kabupaten Ketapang (miliar rupiah), 2016–2020 <i>Gross Regional Domestic Product at 2010 Constant Market Prices by Industry in Ketapang Regency (billion rupiahs), 2016–2020</i> 483
12.3	Distribusi Persentase Produk Domestik Regional Bruto Atas Dasar Harga Berlaku Menurut Lapangan Usaha di Kabupaten Ketapang (persen), 2016–2020 <i>Percentage Distribution of Gross Regional Domestic Product at Current Market Prices by Industry in Ketapang Regency (percent), 2016–2020</i> 485

12.4	Laju Pertumbuhan Produk Domestik Regional Bruto Atas Dasar Harga Konstan 2010 Menurut Lapangan Usaha di Kabupaten Ketapang (persen), 2017–2020 <i>Growth Rate of Gross Regional Domestic Product at 2010 Constant Market Prices by Industry in Ketapang Regency (percent), 2017–2020..</i>	487
12.5	Produk Domestik Regional Bruto Atas Dasar Harga Berlaku Menurut Jenis Pengeluaran di Kabupaten Ketapang (juta rupiah), 2015–2019 <i>Gross Regional Domestic Product at Current Market Prices by Type of Expenditure in Ketapang Regency (million rupiahs), 2015–2019</i>	489
12.6	Produk Domestik Regional Bruto Atas Dasar Harga Konstan 2010 Menurut Jenis Pengeluaran di Kabupaten Regency (juta rupiah), 2015–2019 <i>Gross Regional Domestic Product at 2010 Constant Market Prices by Type of Expenditure in Ketapang Regency (million rupiahs), 2015–2019</i>	490
12.7	Distribusi Persentase Produk Domestik Regional Bruto Atas Dasar Harga Berlaku Menurut Pengeluaran (persen), 2015 - 2019 <i>Percentage Distribution of Gross Regional Domestic Product at Current Prices according to Expenditures (percent), 2015 - 2019</i>	491
12.8	Laju Pertumbuhan Produk Domestik Regional Bruto Atas Dasar Harga Konstan 2010 Menurut Pengeluaran (persen), 2015 - 2019 <i>Growth rate of Gross Regional Domestic Product at 2010 Constant Prices by Expenditure (percent), 2015 - 2019</i>	492
13.	PERBANDINGAN ANTAR KABUPATEN/ KOTA/ REGENCY/MUNICIPAL COMPARISON	
13.1	Jumlah Penduduk Menurut Kabupaten/Kota di Provinsi Kalimantan Barat (ribu), 2016–2020 <i>Population by Regency/Municipality in Kalimantan Barat Province (thousand), 2016–2020.....</i>	501
13.2	Laju Pertumbuhan Produk Domestik Regional Bruto Atas Dasar Harga Konstan 2010 Menurut Kabupaten/ Kota di Provinsi Kalimantan Barat (persen), 2016–2020 <i>Rate of Growth of Gross Regional Domestic Products at Constant 2010 Prices by Regency/Municipality in Kalimantan Barat Province</i>	

	Halaman Page
	502
13.3	503
13.4	504
13.5	505
13.6	506
13.7	507
13.8	508
13.9	509
13.10	510
13.11	

	<i>Gross Regional Domestic Product at 2010 Constant Prices by Regency/ Municipality in Kalimantan Barat Province (billion rupiahs), 2016 - 2020</i>	511
13.12	Persentase Kontribusi Terhadap Jumlah Produk Domestik Regional Bruto Seluruh Kabupaten/Kota di Provinsi Kalimantan Barat, 2016 - 2019 <i>Percentage of Contribution to the Total Gross Regional Domestic Product by Regency/ Municipality in Kalimantan Barat Province, 2016 - 2019.....</i>	512
13.13	Produk Domestik Regional Bruto Perkapita Atas Dasar Harga Berlaku Menurut Kabupaten/Kota di Provinsi Kalimantan Barat (juta rupiah), 2016 - 2019 <i>Gross Regional Domestic Product Percapita at Current Market Prices by Regency/ Municipality in Kalimantan Barat Province (million rupiahs), 2016 - 2019.....</i>	513
13.14	Tingkat Pengangguran Terbuka (TPT) dan Tingkat Partisipasi Angkatan Kerja (TPAK) Menurut Kabupaten/ Kota di Provinsi Kalimantan Barat 2019-2020 <i>Unemployment Rate (UR) and Labor Force Participation Rate (LFPR) by Regency/ Municipality in Kalimantan Barat Province, 2019-2020.....</i>	514
13.15	Realisasi Proyek Penanaman Modal Dalam Negeri (PMDN), Investasi dan Tenaga Kerja Menurut Kabupaten/Kota di Provinsi Kalimantan Barat, Periode 1 Januari Sampai dengan 31 Desember 2020 <i>Actual Domestic Investment Projects, Investment Value and Employee by Regency/ Municipality in Kalimantan Barat Province, January 1st until December 31th 2020</i>	515
13.16	Realisasi Proyek Penanaman Modal Asing (PMA), Investasi dan Tenaga Kerja Menurut Kabupaten/Kota di Provinsi Kalimantan Barat, 2020 <i>Actual Foreign Investment Projects, Investment Value and Employee by Regency/ Municipality in Kalimantan Barat Province, 2020.....</i>	516
13.17	Rata-rata Pengeluaran per Kapita Sebulan Makanan dan Bukan Makanan Menurut Kabupaten/Kota di Provinsi Kalimantan Barat (rupiah), 2019 dan 2020	

	<i>Monthly Average of Food and Non-Food Expenditure per Capita Areas by Regency/Municipality in Kalimantan Barat Province (rupiahs), 2019 and 2020.....</i>	517
13.18	Persentase pengeluaran per Kapita Sebulan Makanan dan Bukan Makanan Menurut Kabupaten/Kota di Provinsi Kalimantan Barat (rupiah), 2019 dan 2020 <i>Percentage of Monthly Food and Non-Food Expenditure per Capita Areas by Regency/Municipality in Kalimantan Barat Province (rupiahs), 2019 and 2020.....</i>	518

<https://ketapangkab.bps.go.id>

DAFTAR GAMBAR/LIST OF FIGURES

		Halaman Page
1.1	Luas Daerah menurut Kecamatan di Kabupaten Ketapang (%), 2020 <i>Area of Subdistrict in Ketapang Regency (%), 2020.....</i>	8
1.2	Jarak dari Ibukota Kecamatan ke Ibukota Kabupaten di Kabupaten Ketapang (km), 2020 <i>Distance between Subdistrict Capital and Regency Capital in Ketapang Regency (km), 2020.....</i>	9
2.1	Tingkat Pendidikan Pegawai Negeri Sipil di Kabupaten Ketapang, Desember 2020 <i>Education Level of Civil Servants in Ketapang Regency, December 2020.....</i>	31
2.2	Jumlah Pemilih dan Penggunaan Hak Pilih Pada Pemilihan Bupati dan Wakil Bupati Menurut Kecamatan, 2020 <i>Voters and The Used of Vote Right on Regent and Vice Regent's Election by Subdistricts, 2020.....</i>	32
3.1	Persebaran Penduduk di Kabupaten Ketapang Berdasarkan Kecamatan (%), 2020 <i>Distribution of Population in Ketapang Regency by Subdistrict(%), 2020.....</i>	90
3.2	Rasio Jenis Kelamin Penduduk Kabupaten Ketapang Berdasarkan Kecamatan, 2020 <i>Sex Ratio of Population in Ketapang Regency by Subdistrict, 2020.....</i>	91
4.1	Jumlah Desa ¹ /Kelurahan yang Memiliki Fasilitas Sekolah Menurut Kecamatan dan Tingkat Pendidikan di Kabupaten Ketapang, 2020 <i>Number of Villages¹ Having Educational Facilities by Subdistrict and Educational Level in Ketapang Regency, 2020.....</i>	126
4.2	Jumlah Desa ¹ /Kelurahan Yang Memiliki Sarana Kesehatan Menurut Kecamatan di Kabupaten Ketapang, 2020 <i>Number of Villages¹/Kelurahan Having Health Facilities by Subdistrict in Ketapang Regency, 2020.....</i>	127

5.1	Jumlah Produksi dan Luas Areal Kelapa Sawit (Ha) Menurut Kecamatan di Kabupaten Ketapang, 2020 <i>Total Production and Area of Oil Palm in Ketapang Regency by Sub-district (Ha) by Sub-District, 2020</i>	263
5.2	Produksi Perikanan Kabupaten Ketapang (Ton), 2020 <i>Fishery Production in Ketapang Regency (Ton), 2020</i>	264
6.1	Jumlah Produksi Terjual Tenaga Listrik Prabayar Menurut Bulan di Kabupaten Ketapang, 2020 <i>Number of Prepaid Electricity Sold by Month in Ketapang Regency, 2020</i>	347
6.2	Jumlah Produksi Terjual Tenaga Listrik Pasca bayar Menurut Bulan di Kabupaten Ketapang, 2020 <i>Number of Postpaid Electricity Sold by Month in Ketapang Regency, 2020</i>	348
7.1	Jumlah Pengunjung Wisatawan Domestik di Wilayah Lokasi Wisata Kabupaten Ketapang, 2020 <i>Number of Domestic Tourist in Ketapang Regency Tourism Spot, 2020</i>	373
7.2	Persentase Tingkat Penghunian Kamar (TPK) Hotel/ Akomodasi di Kabupaten Ketapang, 2020 <i>Percentage of Occupancy Rate of Hotel/Accommodation in Ketapang Regency, 2020</i>	374
8.1	Jumlah Lalu Lintas Pesawat Udara di Bandara Rahadi Osman, 2019-2020 <i>Number of Aircraft Traffic on Rahadi Osman Airport, 2019-2020</i>	394
8.2	Jumlah Lalu Lintas Penumpang Pesawat Udara di Bandara Rahadi Osman, 2020 <i>Number of Aircraft Passenger Traffic on Rahadi Osman Airport, 2020</i> ..	395
9.1	Jumlah Koperasi Primer di Kabupaten Ketapang, 2016-2020 <i>Number of Primary Cooperatives in Ketapang Regency, 2016-2020</i>	433
9.2	Jumlah Koperasi Aktif di Kabupaten Ketapang, 2018-2020 <i>Number of Active Cooperatives in Ketapang Regency, 2018-2020</i>	434
10.1	Rata-rata Pengeluaran per Kapita Sebulan Menurut Kelompok Komoditas Makanan (rupiah) di Kabupaten Ketapang, 2019 dan 2020 <i>Monthly Average Expenditure per Capita by Food Commodity Group</i>	

	<i>(rupiahs) in Ketapang Regency, 2019 and 2020</i>	453
10.2	Rata-rata Pengeluaran per Kapita Sebulan Menurut Kelompok Komoditas Non-Makanan (rupiah) di Kabupaten Ketapang, 2019 dan 2020 <i>Monthly Average Expenditure per Capita by Non-Food Commodity Group (rupiahs) in Ketapang Regency, 2019 and 2020</i>	454
11.1	Jumlah Pemasukan Beras di Gudang Bulohg Sub Divre Ketapang (Ton) Menurut Bulan, 2020 <i>Number of Rice Importation in Ketapang Warehouse Sub Division By Month, 2020</i>	467
11.2	Jumlah Penyaluran Beras di Gudang Bulog Sub Divre Ketapang (Ton) Menurut Bulan, 2020 <i>Number of Rice Distribution in Ketapang Warehouse Sub Division by Month, 2020.....</i>	468
12.1	Produk Domestik Regional Bruto Atas Dasar Harga Berlaku dan Atas Dasar Harga Konstan 2010 di Kabupaten Ketapang (miliar rupiah), 2016-2020 <i>Gross Regional Domestic Product at Current Market Prices and at 2010 Constant Market Prices in Ketapang Regency (billion rupiahs), 2016-2020</i>	479
12.2	Laju Pertumbuhan Produk Domestik Regional Bruto Atas Dasar Harga Konstan 2010 Menurut Lapangan Usaha di Kabupaten Ketapang (persen), 2017-2020 <i>Growth Rate of Gross Regional Domestic Product at 2010 Constant Market Prices by in Ketapang Regency (billion rupiahs), 2016-2020.....</i>	480
13.1	Jumlah Penduduk Menurut Kabupaten/Kota di Provinsi Kalimantan Barat (ribu), 2016–2020 <i>Population by Regency/Municipality in Kalimantan Barat Province (thousand), 2016–2020.....</i>	499
13.2	Jumlah Penduduk Miskin Menurut Kabupaten/Kota di Provinsi Kalimantan Barat (ribu), 2016–2020 <i>Number of Poor Population by Regency/Municipality in Kalimantan Barat Province (thousand), 2016–2020</i>	500

PENJELASAN UMUM/EXPLANATORY NOTES

Tanda-tanda, satuan-satuan, dan lain-lainnya yang digunakan dalam publikasi ini adalah sebagai berikut:

Symbols, measurement units, and acronyms which are used in this publication, are as follows:

1. TANDA-TANDA/SYMBOLS

Data tidak tersedia/Data not available	: ...
Tidak ada atau nol /Null or zero	: -
Data dapat diabaikan/Data negligible	: 0
Tanda decimal/Decimal point	: ,
Data tidak dapat ditampilkan/Not applicable	: NA
Angka estimasi/Estimated figures	: e
Angka diperbaiki/Revised figures	: r
Angka sementara/Preliminary figures	: x
Angka sangat sementara/Very preliminary figures	: xx
Angka sangat sangat sementara/Very very preliminary figures	: xxx

2. SATUAN/UNITS

barel/barrel	: 158,99 liter/ <i>litres</i> = 1/6,2898 m ³
hektar (ha)/ <i>hectare (ha)</i>	: 10 000 m ²
kilometer (km)/ <i>kilometres (km)</i>	: 1 000 meter/ <i>meters (m)</i>
knot/ <i>knot</i>	: 1,8523 km/jam (<i>km/hour</i>)
kuintal/ <i>quintal</i>	: 100 kg
KWh	: 1 000 Watt <i>hour</i>
MWh	: 1 000 KWh
liter (untuk beras)/ <i>litre (for rice)</i>	: 0,80 kg
MMSCF	: 1/35,3 m ³
metrik ton (m.ton)/ <i>metric ton (m. ton)</i>	: 0,98421 long ton = 1 000 kg
ons/ <i>ounce</i>	: 28,31 gram/ <i>grams</i>
ton	: 1 000 kg

Satuan lain: buah, dus, butir, helai/lembar, kaleng, batang, pulsa, ton kilometer (ton-km), jam, menit, persen (%).

Other units: unit, pack, pieces, sheet, tin, pulse, ton-kilometres(ton-km), hour, minute, percent (%).

Perbedaan angka di belakang koma disebabkan oleh pembulatan angka.

The difference in decimal numbers is caused by rounding.

DAFTAR SINGKATAN/ LIST OF ABBREVIATIONS

ADD	: Alokasi Dana Desa
BT	: Bujur Timur
BB	: Bujur Barat
DBD	: Demam Berdarah Dengue
DPRD	: Dewan Perwakilan Rakyat Daerah
HIV	: Human Immunodeficiency Virus
IMS	: Infeksi Menular Seksual
JKN-KIS	: Jaminan Kesehatan Nasional – Kartu Indonesia Sehat
KPM	: Keluarga Penerima Manfaat
KPU	: Komisi Pemilihan Umum
LS	: Lintang Selatan
LU	: Lintang Utara
MOP	: Metoda Operasi Pria
MOW	: Metoda Operasi Wanita
PLN	: Perusahaan Listrik Negara
PDAM	: Perusahaan Daerah Air Minum
Polindes	: Pondok Bersalin Desa
POLRI	: Kepolisian Negara Republik Indonesia
Posyandu	: Pos Pelayanan Terpadu
Rp	: Rupiah
RW	: Rukun Warga
RT	: Rukun Tetangga
SI	: Stasiun Iklim
TB	: Tuberkulosis
TDL	: Tarif Dasar Listrik
TNI-AD	: Tentara Nasional Indonesia Angkatan Darat
TNI-AL	: Tentara Nasional Indonesia Angkatan Laut

Statistik Kunci, 2018–2020

Key Statistics, 2018–2020

Rincian/Description	Satuan/Unit	2018	2019	2020
(1)	(2)	(3)	(4)	(5)
SOSIAL/SOCIAL				
Penduduk ¹ /Population ¹	ribu/thousands	504,0	512,8	570,7
Laju Pertumbuhan Penduduk ¹ /Population Growth ¹	%	2,03	2,00	2,84
Angka Harapan Hidup ^{1-e} /Life Expectancy Rate ¹	tahun/years	70,7	71,0	71,1
Angka Melek Huruf Usia 15+/ <i>Literacy Rate Aged 15+</i>	%	93,24	95,16	95,41
Tingkat Partisipasi Angkatan Kerja -TPAK ^{2,3} <i>Labour Force Participation Rate-LFPR^{2,3}</i>	%	66,2	65,4	60,8
Tingkat Pengangguran Terbuka-TPT ² <i>Unemployment Rate-UR²</i>	%	3,23	4,53	7,30
Penduduk Miskin ⁴ /Poor People ⁴	juta/million	54,9	53,8	53,5
Persentase Penduduk Miskin ⁴ <i>Percentage of Poor People⁴</i>	%	10,9	10,5	10,3
Indeks Pembangunan Manusia-IPM ⁵ <i>Human Development Index⁵</i>	—	66,4	67,2	67,2
EKONOMI/ECONOMIC				
Produk Domestik Regional Bruto (PDRB) Harga Berlaku ⁶ <i>Gross Regional Domestic Bruto (GRDP) at Current Price⁶</i>	miliar rupiah <i>billion rupiahs</i>	25 000,29	27 524,72	28 130,04
Laju Pertumbuhan Ekonomi ⁸ /Economic Growth ⁷	%	7,83	6,72	-0,50
PDRB Per Kapita Harga Berlaku ^{6,8} <i>Per Capita of GRDP at Current Price^{6,8}</i>	ribu rupiah <i>thousands rupiahs</i>	49 681,95	53 645,53	54 323,03

- Catatan/Notes: ¹ Data dari Sensus Penduduk 2020 (September) /Data from Population Census 2020 (September)
- ² Kondisi Agustus/Condition at August
- ³ Menggunakan penimbang hasil proyeksi penduduk tahun 2010–2035/Weighted by the 2010–2035 population projection
- ⁴ Kondisi Maret/Condition at March
- ⁵ Sejak tahun 2010, IPM dihitung dengan metode baru. Komponen IPM metode baru adalah angka harapan hidup saat lahir, harapan lama sekolah, rata-rata lama sekolah, dan pengeluaran per kapita/Since 2010, HDI was calculated using new method. New HDI component are life expectancy at birth, expected years of schooling, means years of schooling, and expenditure per capita
- ⁶ Mulai tahun 2010 mengadopsi System of National Account 2008 (SNA 2008)/Since 2010 is in line with System of National Account 2008 (SNA 2008)
- ⁷ Menggunakan tahun dasar 2010 (2010=100)/Using 2010 base year (2010=100)
- ⁸ Menggunakan proyeksi penduduk berdasarkan hasil SP2010/Using population projection based on SP2010

01

GEOGRAFI DAN IKLIM GEOGRAPHY AND CLIMATE

KABUPATEN KETAPANG

LINTANG

LATITUDE
0°19'26,51" LS-
3°4'16,59" LS

LINTANG

LONGITUDE
109°47'36,55" BT-
111°21'37,36" BT

RATA-RATA KECEPATAN

ANGIN
AVERAGE WIND VELOCITY
1,79 knot

SUHU RATA-RATA

AVERAGE TEMPERATURE
27,82°C

RATA-RATA CURAH HUJAN

AVERAGE PRECIPITATION
368,31 mm

RATA-RATA PENYINARAN MATAHARI

AVERAGE DURATION OF SUNSHINE
74,20%

KECAMATAN TERLUAS
WIDEST SUBDISTRICT



KECAMATAN
KENDAWANGAN

5.859 km²

KECAMATAN TERKECIL
SMALLEST SUBDISTRICT



KECAMATAN
DELTA PAWAN

74 km²

KECAMATAN DENGAN JARAK
TERJAUH KE PUSAT
IBUKOTA KABUPATEN
SUBDISTRICT WITH LONGEST DISTANCE TO
THE CAPITAL OF REGENCY



KECAMATAN
SIMPANG HULU

325 km

BATAS ADMINISTRASI
ADMINISTRATION BORDERS

SANGGAU, SEKADAU



KUBU RAYA, KAYONG UTARA,
SELAT KARIMATA

SINTANG, MELAYU, KALIMANTAN
TENGAH



PENJELASAN TEKNIS

1. Batas administrasi adalah batas atau batas area geografis di bawah yurisdiksi beberapa entitas pemerintah atau manajerial
2. Letak astronomis adalah letak suatu wilayah atau daerah berdasarkan garis lintang dan garis bujur. Garis lintang adalah garis khayal (imajiner) atau garis khatulistiwa (0°) yang melintang di permukaan bumi dari barat ke timur. Garis lintang terbagi menjadi dua, yaitu Lintang Utara (LU) dan Lintang Selatan (LS). Sedangkan Garis bujur adalah garis khayal (imajiner) yang membujur dari kutub utara sampai kutub selatan. Garis bujur terbagi menjadi dua, yaitu Bujur Barat (BB) dan Bujur Timur (BT).
3. Sungai adalah aliran air yang besar (biasanya buatan alam).
4. Iklim adalah keadaan hawa (suhu, kelembaban, awan, hujan, dan sinar matahari) pada suatu daerah dalam jangka waktu yang agak lama (30 tahun).
5. Suhu adalah ukuran kuantitatif terhadap temperatur; panas dan dingin, diukur dengan termometer.
6. Kelembaban udara adalah banyaknya uap air yang dikandung

TECHNICAL NOTES

1. *Batas administrasi is a limit or border of a geographic area under the jurisdiction of some governmental or managerial entity.*
2. *Astronomical location is the location of an area or region based on latitude and longitude. Latitude is an imaginary or equatorial line (0°) that crosses the earth's surface from west to east. Latitude is divided into two, namely North Latitude (LU) and South Latitude (LS). While the longitude is an imaginary line that runs from the north pole to the south pole. Longitude is divided into two, namely West Longitude (BB) and East Longitude (BT).*
3. *The river is large stream of water (usually made in nature)*
4. *Climate is the state of the weather (temperature, humidity, clouds, rain, and sun) on an area within a longer period of time (30 years).*
5. *Temperature is a quantitative measure of the temperature; hot and cold, measured with a thermometer.*
6. *Humidity is the amount of water vapor contained in the air which*

oleh udara, dapat diukur dengan hygrometer

can be measured with a hygrometer.

7. Curah hujan adalah banyaknya hujan yang tercurah (turun) di suatu daerah dalam jangka waktu tertentu. Satu hari hujan adalah satu hari dimana curah hujan yang tercatat lebih dari 0,5 mm.

7. *Rainfall is the amount of rain poured down in an area within a certain period. A rainy day is a day where the rainfall recorded is more than 0.5 mm.*

8. Tekanan udara adalah berat udara di atas suatu satuan areal, diukur dengan barometer.

8. *Air pressure is the weight of the air above a unit area, measured by a barometer.*

<https://ketapangkab.bps.go.id>

ULASAN**DESCRIPTION****Keadaan Geografis**

Kabupaten Ketapang merupakan kabupaten terluas dibanding 14 kabupaten/kota lain di Provinsi Kalimantan Barat dengan luas sebesar 31.588 km² atau sekitar 21,28 persen dari luas total Provinsi Kalimantan Barat yang memiliki luas sebesar 146.807 km². Secara geografis, Kabupaten Ketapang berada pada posisi 0°19'26,51" Lintang Selatan (LS) sampai dengan 3°4'16,59" Lintang Selatan (LS) dan 109°47'36,55" Bujur Timur (BT) sampai dengan 111°21'37,36" Bujur Timur (BT), dengan posisi terletak pada bagian paling selatan Provinsi Kalimantan Barat.

Batas wilayah administratif Kabupaten Ketapang adalah sebagai berikut:

- Sebelah Utara :
berbatasan dengan Kabupaten Sanggau dan Kabupaten Sekadau
- Sebelah Selatan :
berbatasan dengan Laut Jawa
- Sebelah Barat :
berbatasan dengan Kabupaten Kubu Raya, Kabupaten Kayong Utara, dan Selat Karimata
- Sebelah Timur :
berbatasan dengan Kabupaten Melawi, Kabupaten Sintang dan Provinsi Kalimantan Tengah.
Wilayah Kabupaten Ketapang

Geographical Situation

Ketapang Regency is the largest regency among 14 other regencies / cities in West Kalimantan Province with total landmass 31.588 km² or around 21.28 percent of the total area of West Kalimantan Province which have total landmass 146.807 km². Geographically, Ketapang Regency is located at 0° 19'26.51" South Latitude (LS) up to 3° 4'16.59" South Latitude (LS) and 109° 47'36.55" East Longitude (BT) up to 111 ° 21'37.36" East Longitude (BT), with the position located in the southernmost part of West Kalimantan Province.

Administratively, Ketapang Regency location is:

- *at north position :*
bordering with Sanggau, Sekadau, and Sintang Regency.
- *at south position :*
bordering with java sea.
- *at west position :*
bordering with Kubu Raya Regency, Kayong Utara Regency and Karimata Strait.
- *at east position :*
bordering with Melawi Regency, Sintang Regency and Central Borneo Province.

terdiri dari 20 Kecamatan, dimana 13 kecamatan berada di daerah perhuluan dan selebihnya merupakan kawasan pesisir, yaitu wilayah kecamatan yang sebagian wilayah desanya berbatasan langsung dengan laut/pantai.

Kecamatan terluas di Kabupaten Ketapang adalah Kecamatan Kendawangan dengan luas wilayah sebesar 5.859 Km² atau sekitar 18,55 persen terhadap total luas wilayah Kabupaten Ketapang, sedangkan kecamatan terkecil di Kabupaten Ketapang adalah Kecamatan Delta Pawan dengan luas sebesar 74 km² atau sekitar 0,23 persen dari total luas wilayah Kabupaten Ketapang.

Iklim

Temperatur udara rata-rata yang tercatat di Stasiun Meteorologi Rahadi Osman Ketapang pada tahun 2020 adalah sekitar 27,8°C dengan rata-rata penyinaran matahari sepanjang tahun sebesar 59,5 persen. Temperatur tertinggi tercatat terjadi pada bulan Mei yang mencapai 34,9°C dengan temperatur terendah tercatat sebesar 22,0°C yang terjadi pada bulan Juli 2020.

Curah Hujan

Rata-rata curah hujan per bulan di Kabupaten Ketapang pada tahun 2020 mengalami kenaikan dibanding dengan curah hujan tahun sebelumnya dari 227,8 mm pada tahun 2019

There are 20 sub-districts in Ketapang Regency, where 13 sub-districts are located at suburb, and the rest are located at coastal area, which are area which has part of the village area directly adjacent to the sea / beach.

The largest sub-district in Ketapang Regency is Kendawangan with an area of 5,859 Km² or around 18.55 percent of the total area of Ketapang Regency, while the smallest sub-district in Ketapang Regency is Delta Pawan with an area of 74 km² or around 0.23 percent of the total area of Ketapang Regency.

Climate

The average air temperature recorded at the Meteorological Station of Rahadi Osman Ketapang in 2020 was around 27.8°C with an average yearly solar radiation of 59.5 percent. The highest temperature was recorded in May which reached 34.9°C with the lowest temperature recorded at 22.0°C which occurred in July 2020.

Rainfall

The average rainfall per month in Ketapang Regency has increased in 2020 compared to the previous year from 227.8 mm in 2019 to 369.2 mm in 2020.

menjadi 369,2 mm pada tahun 2020. Hal ini mengindikasikan bahwa pada tahun 2020 lebih sering terjadi hujan dibanding dengan tahun 2019.

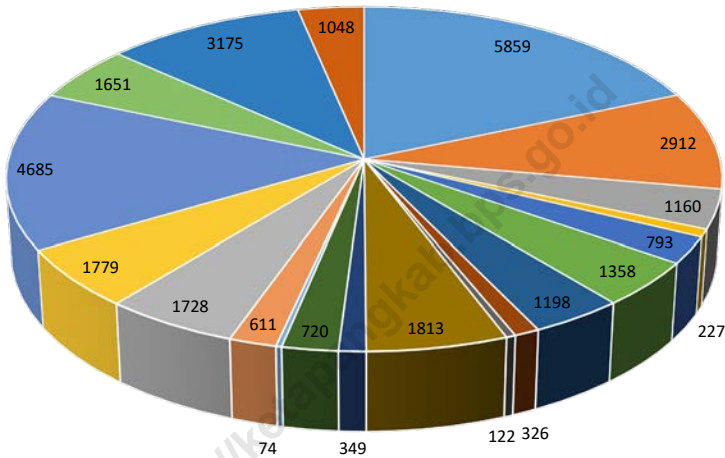
Pada tahun 2020, tercatat curah hujan terendah terjadi pada bulan Agustus sebesar 99,0 mm dengan hari hujan 9 hari. Sedangkan curah hujan tertinggi terjadi pada bulan November dengan curah hujan mencapai 667,0 mm dengan jumlah hari hujan yaitu 23 hari.

In 2020 the lowest rainfall was recorded around 99.0 mm which occurred in August with 3 days of rain days. While the highest rainfall occurred in November with average rainfall reaching 490.0 mm with 23 days of rain days.

<https://ketapangkab.bps.go.id/>

Gambar 1.1
Figures

**Luas Daerah menurut Kecamatan di Kabupaten
Ketapang (%), 2020**
Area of Subdistrict in Ketapang Regency (%), 2020

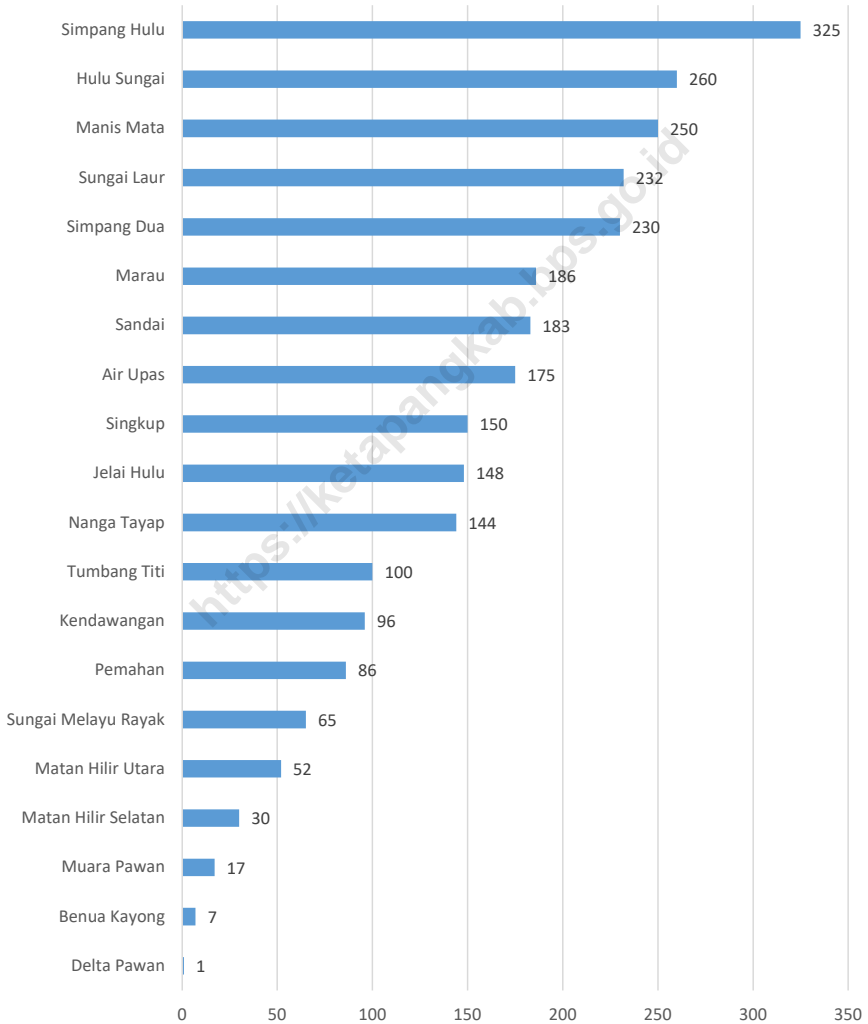


- Kendawangan
- Singkup
- Tumbang Titi
- Matan Hilir Selatan
- Delta Pawan
- Sandai
- Simpang Hulu
- Manis Mata
- Air Upas
- Pemahan
- Benua Kayong
- Muara Pawan
- Hulu Sungai
- Simpang Dua
- Marau
- Jelai Hulu
- Sungai Melayu Rayak
- Matan Hilir Utara
- Nanga Tayap
- Sungai Laur

Sumber/Source: Badan Pertanahan Nasional Kab. Ketapang/National Land Agency of Ketapang Regency

Gambar 1.2
Figures

Jarak dari Ibukota Kecamatan ke Ibukota Kabupaten di Kabupaten Ketapang (km), 2020
Distance between Subdistrict Capital and Regency Capital in Ketapang Regency (km), 2020



Sumber/Source: Badan Pertanahan Nasional Kab. Ketapang/National Land Agency of Ketapang Regency

1.1 KEADAAN GEOGRAFI GEOGRAPHY CONDITION

Tabel
Table 1.1.1 **Luas Daerah dan Jumlah Pulau Menurut Kecamatan di Kabupaten Ketapang, 2020**
Total Area and Number of Islands by sub-district in Ketapang Regency, 2020

Kecamatan Sub-District	Ibukota Kecamatan Capital of Sub-District	Luas Total Area (km ² /sq.km)
(1)	(2)	(3)
Kendawangan	Kendawangan Kiri	5 859
Manis Mata	Manis Mata	2 912
Marau	Suka Karya	1 160
Singkup	Singkup	227
Air Upas	Air Upas	793
Jelai Hulu	Periangan	1 358
Tumbang Titi	Tumbang Titi	1 198
Pemahan	Pebihingan	326
Sungai Melayu Rayak	Sungai Melayu	122
Matan Hilir Selatan	Pesaguan Kiri	1 813
Benua Kayong	Tuan-Tuan	349
Matan Hilir Utara	Kuala Tolak	720
Delta Pawan	Tengah	74
Muara Pawan	Sungai Awan Kanan	611
Nanga Tayap	Nanga Tayap	1 728
Sandai	Sandai	1 779
Hulu Sungai	Menyumbang	4 685
Sungai Laur	Riam Bunut	1 651
Simpang Hulu	Balai Pinang	3 175
Simpang Dua	Semandang Kanan	1 048
Ketapang		31 588

Lanjutan Tabel/*Continued Table* 1.1.1

Kecamatan <i>Sub-District</i>	Persentase terhadap Luas Kecamatan <i>Percentage to Regency's Area</i>	Jumlah Pulau <i>Number of Islands</i>
(1)	(4)	(5)
Kendawangan	18,55	32
Manis Mata	9,22	-
Marau	3,67	-
Singkup	0,72	-
Air Upas	2,51	-
Jelai Hulu	4,30	-
Tumbang Titi	3,79	-
Pemahan	1,03	-
Sungai Melayu Rayak	0,39	-
Matan Hilir Selatan	5,74	4
Benua Kayong	1,10	-
Matan Hilir Utara	2,28	5
Delta Pawan	0,23	-
Muara Pawan	1,93	-
Nanga Tayap	5,47	-
Sandai	5,63	-
Hulu Sungai	14,83	-
Sungai Laur	5,23	-
Simpang Hulu	10,05	-
Simpang Dua	3,32	-
Ketapang	100,00	41

Sumber/*Source*: Badan Pertanahan Nasional Kab. Ketapang/*National Land Agency of Ketapang Regency*

Tabel 1.1.2 **Tinggi Wilayah dan Jarak ke Ibukota Kabupaten Menurut Kecamatan di Kabupaten Ketapang, 2020**
Table 1.1.2 **Altitude and Distance to the Capital of Regency by Subdistrict in Ketapang Regency, 2020**

Kecamatan Subdistrict	Tinggi Wilayah (mdpl) Altitude (m a.s.l)	Jarak ke Ibukota Kabupaten (km) Distance to the Capital of Regency (km)
(1)	(2)	(3)
Kendawangan	...	96
Manis Mata	...	250
Marau	...	186
Singkup	...	150
Air Upas	...	175
Jelai Hulu	...	148
Tumbang Titi	...	100
Pemahan	...	86
Sungai Melayu Rayak	...	65
Matan Hilir Selatan	...	30
Benua Kayong	...	7
Matan Hilir Utara	...	52
Delta Pawan	...	1
Muara Pawan	...	17
Nanga Tayap	...	144
Sandai	...	183
Hulu Sungai	...	260
Sungai Laur	...	232
Simpang Hulu	...	325
Simpang Dua	...	230
Ketapang

Sumber/Source: Badan Pertanahan Nasional Kab. Ketapang/National Land Agency of Ketapang Regency

Tabel
Table 1.1.3

Batas Administrasi Kabupaten Ketapang
Administration Borders of Ketapang Regency

Batas Administrasi Administration Border	Berbatasan Dengan Border on
(1)	(2)
Sebelah Utara <i>North</i>	Kabupaten Sanggau Kabupaten Sekadau
Sebelah Selatan / <i>South</i>	Laut Jawa
Sebelah Timur <i>East</i>	Kabupaten Sintang Kabupaten Melawi Provinsi Kalimantan Tengah
Sebelah Barat <i>West</i>	Kabupaten Kubu Raya Kabupaten Kayong Utara Selat Karimata

Sumber/Source: BAPPEDA Kabupaten Ketapang/Regional Development Planning Agency of Ketapang Regency

Tabel
Table 1.1.4**Letak Astronomis Kabupaten Ketapang Menurut Kecamatan**
Astronomical Location of Ketapang Regency by Sub-District

Kecamatan Sub-District	Lintang Latitude	Bujur Longitude
(1)	(2)	(3)
Kendawangan	2°00'00" LS - 3°05'00" LS	110°01'12" BT - 110°56'24" BT
Manis Mata	2°03'12" LS - 2°48'00" LS	110°56'24" BT - 110°09'24" BT
Marau	1°53'12" LS - 2°29'36" LS	110°24'48" BT - 110°47'12" BT
Singkup
Air Upas
Jelai Hulu	1°46'00" LS - 2°08'24" LS	110°36'12" BT - 111°01'36" BT
Tumbang Titi	1°36'00" LS - 2°00'00" LS	110°18'24" BT - 110°58'00" BT
Pemahan
Sungai Melayu Rayak
Matan Hilir Selatan	1°41'12" LS - 2°19'36" LS	109°54'00" BT - 110°24'36" BT
Benua Kayong
Matan Hilir Utara	1°16'48" LS - 1°49'36" LS	109°53'36" BT - 110°56'24" BT
Delta Pawan
Muara Pawan
Nanga Tayap	1°12'24" LS - 1°38'00" LS	110°15'24" BT - 110°52'00" BT
Sandai	0°24'00" LS - 1°34'00" LS	110°23'48" BT - 111°16'00" BT
Hulu Sungai
Sungai Laur	0°32'00" LS - 1°10'00" LS	110°14'24" BT - 110°40'24" BT
Simpang Hulu	0°19'00" LS - 0°54'00" LS	109°46'24" BT - 110°54'00" BT
Simpang Dua
Ketapang	0°19'26,51" LS-3°4'16,59" LS	109°47'36,55" BT-111°21'37,36" BT

Sumber/Source: Badan Pertanahan Nasional Kab. Ketapang/National Land Agency of Ketapang Regency

Tabel
Table 1.1.5

**Nama Sungai Besar Menurut Kecamatan di Kabupaten
Ketapang, 2020**
*Name and Distance of Rivers by Sub District in Ketapang
Regency, 2020*

Kecamatan Sub-District	Sungai / River	
	Nama Name	Panjang (Km) Length (Km)
(1)	(2)	(3)
Kendawangan	Kendawangan	128
Manis Mata	-	-
Marau	-	-
Singkup	-	-
Air Upas	-	-
Jelai Hulu	Jelai	135
Tumbang Titi	-	-
Pemahan	-	-
Sungai Melayu Rayak	-	-
Matan Hilir Selatan	-	-
Benua Kayong	-	-
Matan Hilir Utara	-	-
Delta Pawan	Pawan	197
Muara Pawan	-	-
Nanga Tayap	-	-
Sandai	-	-
Hulu Sungai	-	-
Sungai Laur	-	-
Simpang Hulu	-	-
Simpang Dua	-	-

Sumber/Source: Badan Pusat Statistik Provinsi Kalimantan Barat/BPS-Statistics of Kalimantan Barat Province

Tabel 1.1.6 Nama dan Ketinggian Gunung/Bukit Menurut Kecamatan di Kabupaten Ketapang, 2020
Name and Height of Mountain/Hills by Sub District in Ketapang Regency, 2020

Kecamatan Sub-District	Gunung / Mountain	
	Nama Name	Tinggi (m) Height (m)
(1)	(2)	(3)
Kendawangan	-	-
Manis Mata	-	-
Marau	-	-
Singkup	-	-
Air Upas	-	-
Jelai Hulu	-	-
Tumbang Titi	-	-
Pemahan	-	-
Sungai Melayu Rayak	-	-
Matan Hilir Selatan	-	-
Benua Kayong	-	-
Matan Hilir Utara	-	-
Delta Pawan	-	-
Muara Pawan	-	-
Nanga Tayap	Batu Raya	1 031
Sandai	Sebayan	1 377
Hulu Sungai	Biwa	1 321
Sungai Laur	-	-
Simpang Hulu	-	-
Simpang Dua	-	-

Sumber/Source: Badan Pusat Statistik Provinsi Kalimantan Barat/BPS-Statistics of Kalimantan Barat Province

1.2 KEADAAN IKLIM CLIMATE CONDITION

Tabel 1.2.1 Pengamatan Unsur Iklim Menurut Bulan di Stasiun Meteorologi Ketapang, 2020
Table 1.2.1 Observation of Climate Elements By Months at Meteorological Station of Ketapang, 2020

Bulan Month	Suhu/Temperature (°C)			Kelembaban/Humidity (%)			
	Minimum	Rata-rata Average	Maksimum Maximum	Minimum	Rata-rata Average	Maksimum Maximum	
(1)	(2)	(3)	(4)	(5)	(6)	(7)	
Januari/January	23,20	27,93	34,00	58,00	84,25	99,00	
Februari/February	22,80	28,09	34,00	55,00	83,03	100,00	
Maret/March	23,30	28,08	34,40	49,00	84,13	98,00	
April/April	23,60	28,12	34,50	55,00	83,83	98,00	
Mei/May	23,40	28,58	35,70	48,00	82,85	98,00	
Juni/June	23,00	27,90	34,80	51,00	82,60	99,00	
Juli/July	21,00	27,25	33,80	36,00	84,13	100,00	
Agustus/August	21,60	27,71	34,30	50,00	80,77	98,00	
September/September	23,00	27,19	35,00	46,00	84,12	99,00	
Oktober/October	23,40	27,59	34,60	50,00	83,53	98,00	
November/November	23,00	27,36	34,20	52,00	84,82	98,00	
Desember/December	22,20	28,01	34,20	50,00	82,11	98,00	
Rata-Rata Average	2020	22,79	27,82	34,46	50,00	83,35	98,58
	2019	22,4	27,6	34,7	49	82	98
	2018	22,5	27,7	34,4	53	83	99
	2017	23,1	27,7	33,9	53	83	98
	2016	23,2	27,8	34,2	55	83	98

Lanjutan Tabel/Continued Table 1.2.1

Bulan Month	Kecepatan Angin (knot) Wind Velocity (knot)			Tekanan Udara/Atmospheric Pressure (mb)			
	Minimum	Rata-rata Average	Maksimum Maximum	Minimum	Rata-rata Average	Maksimum Maximum	
(1)	(8)	(9)	(10)	(11)	(12)	(13)	
Januari/January	0	1,69	5,66	1004,70	1009,64	1013,80	
Februari/February	0	1,75	7,20	1005,30	1010,27	1013,80	
Maret/March	0	1,18	6,17	1005,00	1009,75	1013,50	
April/April	0	1,45	6,17	1005,70	1009,69	1012,90	
Mei/May	0	1,56	8,23	1003,30	1008,89	1013,30	
Juni/June	0	2,39	8,23	1004,60	1009,13	1012,90	
Juli/July	0	2,25	20,58	1005,00	1008,67	1012,00	
Agustus/August	0	2,57	12,35	1002,20	1008,89	1012,60	
September/September	0	1,92	7,20	1004,50	1009,21	1013,00	
Oktober/October	0	1,63	7,72	1003,90	1008,50	1012,10	
November/November	0	1,29	12,35	1004,00	1009,15	1013,10	
Desember/December	0	1,80	8,23	1004,50	1008,32	1011,40	
Rata-Rata Average	2020	0	1,79	9,17	1004,39	1009,18	1012,87
	2019	0	9	19	1 005,2	1 009,9	1 014,5
	2018	0	4	19	1 004,9	1 009,4	1 013,8
	2017	0	4	17	1 005,8	1 010,3	1 015,4
	2016	0	3	21	1 009,5	1 006,0	1 014,0

Lanjutan Tabel/*Continued Table 1.2.1*

Bulan Month	Jumlah Curah Hujan Number of Precipitation (mm)	Jumlah Hari Hujan (hari) Number of Rainy Days (day)	Rata - Rata Penyinaran Matahari Average Duration of Sunshine (%)
(1)	(14)	(15)	(16)
Januari/ <i>January</i>	449,10	22	66,98
Februari/ <i>February</i>	324,00	24	72,11
Maret/ <i>March</i>	472,90	19	63,31
April/ <i>April</i>	338,10	20	77,54
Mei/ <i>May</i>	403,80	21	79,72
Juni/ <i>June</i>	352,20	21	79,71
Juli/ <i>July</i>	382,70	22	77,21
Agustus/ <i>August</i>	97,30	16	87,66
September/ <i>September</i>	363,70	25	61,42
Oktober/ <i>October</i>	338,70	24	82,02
November/ <i>November</i>	666,70	27	69,58
Desember/ <i>December</i>	230,50	22	73,10
2020	368,31	21,92	74,20
2019	227,8	11,2	63,6
2018	269,9	13	63,6
2017	220,8	14	62,5
2016	266,4	14	65,4

Sumber/*Source*: Stasiun Meteorologi Rahadi Osman Ketapang/*Rahadi Oesman Meteorology Station of Ketapang Regency*

02

PEMERINTAHAN
GOVERNMENT



341

JUMLAH PERSONIL
TNI AD DAN AL DI
KABUPATEN
KETAPANG, 2020

NUMBER OF INDOONESIAN ARMY AND
AL PERSONEL IN KETAPANG
REGENCY, 2020



356.310

JUMLAH PEMILIH
PADA PEMILU BUPATI
KABUPATEN
KETAPANG, 2020

NUMBER OF VOTERS IN REGENT
ELECTION IN KETAPANG REGENCY,
2020



JUMLAH ASN
PEREMPUAN DI
KABUPATEN
KETAPANG, 2020

NUMBER OF FEMALE CIVIL
SERVANTS IN KETAPANG
REGENCY, 2020

3.117



JUMLAH ASN
LAKI-LAKI DI
KABUPATEN
KETAPANG, 2020

NUMBER OF MALE CIVIL
SERVANTS IN KETAPANG
REGENCY, 2020

3.104

61,82%

PERSENTASE ASN DENGAN TINGKAT PENDIDIKAN
TINGKAT SARJANA/DOKTOR/PH.D DI KABUPATEN
KETAPANG, 2020

NUMBER OF CIVIL SERVANTS IN KETAPANG REGENCY WITH
EDUCATIONAL LEVEL OF UNIVERSITY GRADUATES/DOCTOR/PH.D, 2020

PENJELASAN TEKNIS

1. Anggota Dewan Perwakilan Rakyat Daerah (DPRD) dipilih melalui pemilihan umum (pemilu) dan dilantik dalam masa jabatan lima tahun.
2. Dewan Perwakilan Rakyat Daerah provinsi (DPRD provinsi) merupakan lembaga perwakilan rakyat daerah yang berkedudukan sebagai unsur penyelenggara pemerintahan daerah provinsi. DPRD provinsi terdiri atas anggota partai politik peserta pemilihan umum yang dipilih melalui pemilihan umum.
3. Pemerintah Daerah di Indonesia adalah penyelenggara pemerintahan daerah menurut asas otonomi dan tugas pembantuan dengan prinsip otonomi seluas-luasnya dalam sistem dan prinsip Negara Kesatuan Republik Indonesia sebagaimana dimaksud dalam Undang-Undang Dasar 1945. Pemerintah daerah adalah Gubernur, Bupati, atau Walikota, dan Perangkat Daerah sebagai unsur penyelenggara pemerintahan daerah.
4. Negara Kesatuan Republik Indonesia dibagi atas daerah-daerah provinsi. Daerah provinsi itu dibagi lagi atas daerah kabupaten dan daerah kota. Setiap daerah provinsi, daerah kabupaten, dan

TECHNICAL NOTES

1. *Regional House of Representatives (DPRD) members are elected through a general election and appointed for a fiveyears membership.*
2. *Provincial Regional House of Representatives (DPRD province) is the representative body of the people area serves as a component of the provincial government. Provincial assembly consisting of members of political parties participating in elections are elected through general elections.*
3. *Local Government in Indonesia is the regional administration in accordance with the principle of autonomy and duty of assistance with the principle of broad autonomy within the system and the principles of the Republic of Indonesia as stipulated in the Constitution of 1945. The local government is the governor, regent or mayor, and the Region as an element of the regional administration.*
4. *Unitary Republic of Indonesia is divided into areas of the province. The area was divided over the province of the districts and areas of the city. Each provincial, district, and local government areas of the city*

daerah kota mempunyai pemerintahan daerah yang diatur dengan undang-undang.

5. Gubernur, Bupati dan Wali Kota masing-masing sebagai Kepala Pemerintah Daerah Provinsi, Daerah Kabupaten dan Daerah Kota dipilih secara demokratis. Pemerintah daerah menjalankan otonomi seluas-luasnya, kecuali urusan pemerintahan yang oleh undang-undang ditentukan sebagai urusan Pemerintah Pusat.
6. Dalam penyelenggaraan Pemerintahan Daerah, Kepala Daerah dibantu oleh Perangkat Daerah yang terdiri dari:
 - Unsur staf yang membantu penyusunan kebijakan dan koordinasi, diwadahi dalam Sekretariat;
 - Unsur pengawas yang diwadahi dalam bentuk Inspektorat;
 - Unsur perencana yang diwadahi dalam bentuk Badan;
 - Unsur pendukung tugas Kepala daerah dalam penyusunan dan pelaksanaan kebijakan daerah yang bersifat spesifik, diwadahi dalam Lembaga Teknis Daerah; serta
 - Unsur pelaksana urusan daerah yang diwadahi dalam Dinas Daerah.

7. Sekretariat Daerah merupakan

have regulated by law.

5. *Governor, Regent and Mayor respectively as Head of the Provincial Government, Regency and City elected democratically. The local government running the widest possible autonomy, except in matters of government by law defined as the affairs of the Central Government.*
6. *In the implementation of Local Government, Regional Head is assisted by Regional Device comprising:*
 - *On element of the staff to help policymaking and coordination, accommodated in the Secretariat;*
 - *Supervisory elements are contained in the form of Inspectorate;*
 - *Element planners are contained in the form of Agency;*
 - *The supporting elements of the task head region in formulation and implementation of policies that are specific areas, contained in the regional Technical Institute;*
 - *As well as regional affairs executive element contained in the Regional Office*

7. *Regional Secretariat is the staff ele-*

unsur staf. Sekretariat Daerah mempunyai tugas dan kewajiban membantu Gubernur, Bupati atau Walikota dalam menyusun kebijakan dan mengoordinasikan Dinas Daerah dan Lembaga Teknis Daerah. Pengertian pertanggung jawaban Kepala Dinas, Sekretaris DPRD, dan Kepala Badan/Kantor/Direktur Rumah Sakit Daerah melalui Sekretaris Daerah adalah pertanggungjawaban administratif yang meliputi penyusunan kebijakan, perencanaan, pelaksanaan, monitoring, evaluasi, dan pelaporan pelaksanaan tugas Dinas Daerah, Sekretariat DPRD dan Lembaga Teknis Daerah, dengan demikian Kepala Dinas, Sekretaris DPRD, dan Kepala Badan/Kantor/Direktur Rumah Sakit Daerah bukan merupakan bawahan langsung Sekretaris Daerah.

8. Badan Perencanaan Pembangunan Daerah merupakan unsur perencana penyelenggaraan Pemerintahan Daerah. Badan Perencanaan Pembangunan Daerah mempunyai tugas melaksanakan penyusunan dan pelaksanaan kebijakan daerah di bidang perencanaan pembangunan daerah.
9. Dinas Daerah merupakan unsur pelaksana otonomi daerah. Dinas daerah mempunyai tugas melaksanakan urusan pemerintahan daerah berdasarkan asas otonomi dan tugas pembantuan. Unit

ment. Regional Secretariat has the duty and obligation to help the governor, regent or mayor in formulating policy and coordinating the Regional Office and the Regional Technical Institute. Understanding accountability Head of Department, Secretary of the Council, and Head of Agency/Office/Director of the Regional Hospital through the Regional Secretary is the administrative accountability which include policy formulation, planning, implementation, monitoring, evaluation, and reporting on the implementation task Regional Office, Parliament Secretariat and Technical Institute area, thereby Head of Department, Secretary of the Council, and Head of Agency/Office/Director of the Regional Hospital is not a direct subordinate Regional Secretary.

8. *Regional Development Planning Board is an element of planning for the regional administration. Regional Development Planning Board has the task of carrying out the preparation and implementation of regional policies in the field of regional development planning.*
9. *Regional Department is implementing the element of regional autonomy. Regional department has the tasks of regional government affairs based on the principle of autonomy and duty of assis-*

- pelaksana teknis adalah unsur pelaksana tugas teknis pada dinas dan badan.
10. Lembaga Teknis Daerah merupakan unsur pendukung tugas kepala daerah. Lembaga teknis daerah mempunyai tugas melaksanakan penyusunan dan pelaksanaan kebijakan daerah yang bersifat spesifik.
 11. Partai Politik adalah organisasi politik yang dibentuk oleh sekelompok warga negara republik indonesia secara sukarela atas dasar persamaan kehendak dan citacita untuk memperjuangkan kepentingan anggota, masyarakat, bangsa, dan negara melalui pemilihan umum.
 12. Fraksi adalah kelompok dalam badan legislatif yang terdiri atas beberapa anggota yang mempunyai visi yang sama.
 13. Pegawai negeri sipil (PNS) merupakan unsur pemerintahan yang menjalankan tugas dan fungsi sebagai pelayan masyarakat dan menjalankan kegiatan operasional/ rutin tata pemerintahan.
 14. Kecamatan adalah pembagian wilayah administratif di Indonesia di bawah kabupaten atau kota. Kecamatan terdiri atas desa-desa atau kelurahan-kelurahan.
- tance. Technical implementation unit is implementing elements of technical duties at the department and the agency.*
10. *Regional Technical Institute is a supporting element of the task head region. Regional technical institute has the task of carrying out the preparation and implementation of policies that are specific areas.*
 11. *Political Party is a political organization formed by a group of indonesian citizens voluntarily on the basis of equality will and ideals to fight for the interests of its members, the community, the nation, and the country through elections.*
 12. *Fraction is a group in legislative consist of several members which have same vision.*
 13. *Civil servants is an element of government who have duties and functions as public servants and operational activities/ routine governance.*
 14. *Sub-district is the division of administrative regions in Indonesia under the county or city. Sub-district consists of the villages or kelurahan.*

15. Kelurahan adalah pembagian wilayah administratif di Indonesia di bawah kecamatan. Dalam konteks otonomi daerah di Indonesia, Kelurahan merupakan wilayah kerja Lurah sebagai Perangkat Daerah Kabupaten atau kota. Kelurahan dipimpin oleh seorang Lurah yang berstatus sebagai Pegawai Negeri Sipil.
16. Desa adalah desa dan desa adat atau yang disebut dengan nama lain, selanjutnya disebut Desa, adalah kesatuan masyarakat hukum yang memiliki batas wilayah yang berwenang untuk mengatur dan mengurus urusan pemerintahan, kepentingan masyarakat setempat berdasarkan prakarsa masyarakat, hak asal usul, dan/ atau hak tradisional yang diakui dan dihormati dalam sistem pemerintahan Negara Kesatuan Republik Indonesia.
15. *Urban Village is the division of administrative regions in Indonesia under districts. In the context of regional autonomy in Indonesia, a village headman as a working area of the regional district or city. Urban villages led by a headman status as a civil servant.*
16. *Village is the village and the traditional village or called by other names, hereinafter called the village, is the unity of the legal community who have borders with the authority to regulate and manage the affairs of government, the interests of the local community based community initiatives, the right of origin, and/or traditional rights recognized and respected in the governance system of the Republic of Indonesia.*

ULASAN**DESCRIPTION****Sejarah Kabupaten Ketapang**

Pada masa pemerintahan Hindia Belanda, sejak tahun 1936 Kabupaten Ketapang adalah salah satu daerah Afdeling, yaitu merupakan bagian dari Karesidenan Kalimantan Barat (Residentis Western Afdeling Van Borneo) dengan pusat pemerintahannya di Pontianak. Kabupaten Ketapang pada waktu itu dibagi menjadi tiga Onder Afdeling yang dipimpin oleh seorang Wedana, yaitu :

1. Onder Afdeling Sukadana di Sukadana
2. Onder Afdeling Matan Hilir di Ketapang
3. Onder Afdeling Matan Hulu di Nanga Tayap

Afdeling Ketapang sendiri dibagi menjadi tiga kerajaan yang dipimpin oleh seorang Panembahan, yaitu :

- Gusti Muhammad Saunan memimpin Kerajaan Matan.
- Tengku Betung memimpin Kerajaan Sukadana.
- Gusti Mesir memimpiki Kerajaan Simpang.

History of Ketapang Regency

When the reign of Dutch in 1936, Ketapang Regency is one of the section area, which is a part of West Borneo residency (Residency of Western section Van Borneo). At that time, Ketapang Regency is divided into three onder section and headed by a district chief. They are :

1. *Onder section Sukadana at Sukadana*
2. *Onder section Matan Hilir at Ketapang*
3. *Onder section Matan Hulu at Nanga Tayap*

Sections of Ketapang itself has been divided into three kingdoms and ruled by kings, they are :

- *Gusti Muhammad Saunan ruled Kingdom of Matan.*
- *Tengku Betung ruled Kingdom of Sukadana.*
- *Gusti Mesir ruled Kingdom of Simpang.*

Menurut Undang-undang No. 25 tahun 1956 maka Kabupaten Ketapang mendapat status sebagai bagian daerah otonom Provinsi Kalimantan Barat yang dipimpin oleh seorang Bupati Kepala Daerah.

Ketapang Regency achieve a status as an regional autonomy at west Kalimantan province according to the law No. 25 year of 1956, and headed by a regent of regency chief.

Dewan Perwakilan Rakyat Daerah

Peran kaum laki-laki pada kursi legislatif sampai dengan periode 2016-2020 di Kabupaten Ketapang masih menunjukkan dominasinya yaitu mencapai 93,33 persen kursi dari total 45 kursi anggota dewan. Dari 45 anggota DPRD tersebut 60 persen memiliki jenjang pendidikan D-IV/S1 ke atas, 4,44 persen memiliki jenjang pendidikan D-III, dan 35,56 persen memiliki jenjang pendidikan SLTA atau sederajat.

Regional Parliaments

The role of men in the legislative seats up to the 2016-2020 period in Ketapang Regency still shows its dominance, reaching 93.33 percent of the seats of the 45 councilors. Of the 45 DPRD members, 60 percent have D-IV / S1 education and above, 4.44 percent have D-III education, and 35.56 percent have high school education or equivalent.

Wilayah Administrasi Desa

Kecamatan-kecamatan di Kabupaten Ketapang terbagi menjadi 253 desa dan 9 kelurahan. Wilayah kecamatan yang memiliki jumlah desa terbanyak adalah Kecamatan Tumbang Titi yaitu sebanyak 25 desa, sedangkan wilayah dengan jumlah desa paling sedikit adalah Matan Hilir Utara, Pemahan, dan Simpang Dua.

Village Area Administration

The sub-districts in Ketapang Regency is divided into 253 villages and 9 urban district. Tumbang titi has most village than others sub-district. On the contrary, Matan Hilir Utara, Pemahan, and Simpang Dua are the most less.

Pegawai Negeri dan TNI/POLRI

Pada tahun 2020 komposisi Pegawai Negeri Sipil (PNS) Pemda menurut jenis kelamin sekitar 49,90 persen adalah laki-laki, sedangkan sisanya

Civil Servant, and TNI / POLRI

In 2020 the composition of the Local Government Civil Servants (PNS) according to gender around 49.90 percent are male, while the rest are female

merupakan pegawai perempuan dari total pegawai pemda 6221 orang. Dari 6221 pegawai tersebut 61,82 persen memiliki jenjang pendidikan tingkat Sarjana/Doktor/Ph.D, 12,97 persen merupakan lulusan Diploma III/Akta III/ Sarjana Muda, 7,95 persen merupakan lulusan Diploma I atau II/Akta I atau II, 19,05 persen merupakan lulusan SMA/ Sederajat, 0,84 persen merupakan lulusan SMP/Sederajat dan 0,37 persen merupakan lulusan SD/Sederajat.

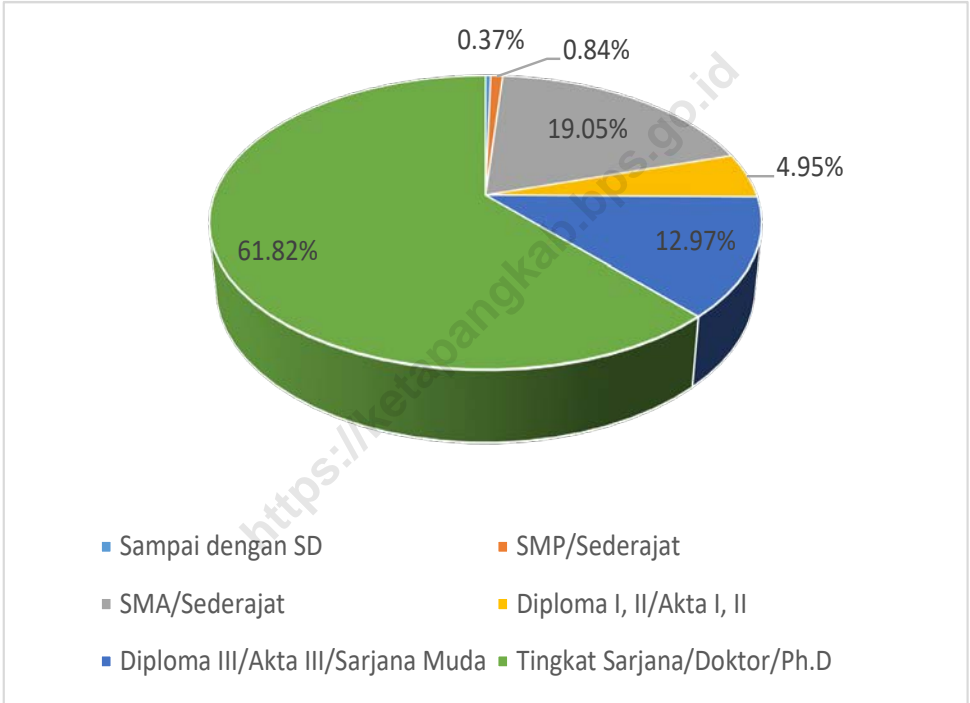
employees of a total of 6221 regional government employees. Of the 6221 employees 61.82 percent have Bachelor / Doctoral / Ph.D level education, 12.97 percent are Diploma III / Deed III / Young Bachelor graduates, 7.95 percent are Diploma I or II / Deed I or II level graduates, 19.05 percent are high school / equivalent graduates, 0.84 percent are junior high school / equivalent graduates and 0.37 percent are elementary school graduates / equivalent.

<https://ketapangkab.bps.go.id>

Gambar 2.1
Figures

**Persentase Pegawai Negeri Sipil (Pemda) di Kabupaten
Ketapang menurut Tingkat Pendidikan, Desember
2020**

**Percentage of Civil Servants in Ketapang Regency by
Education Level, December 2020**

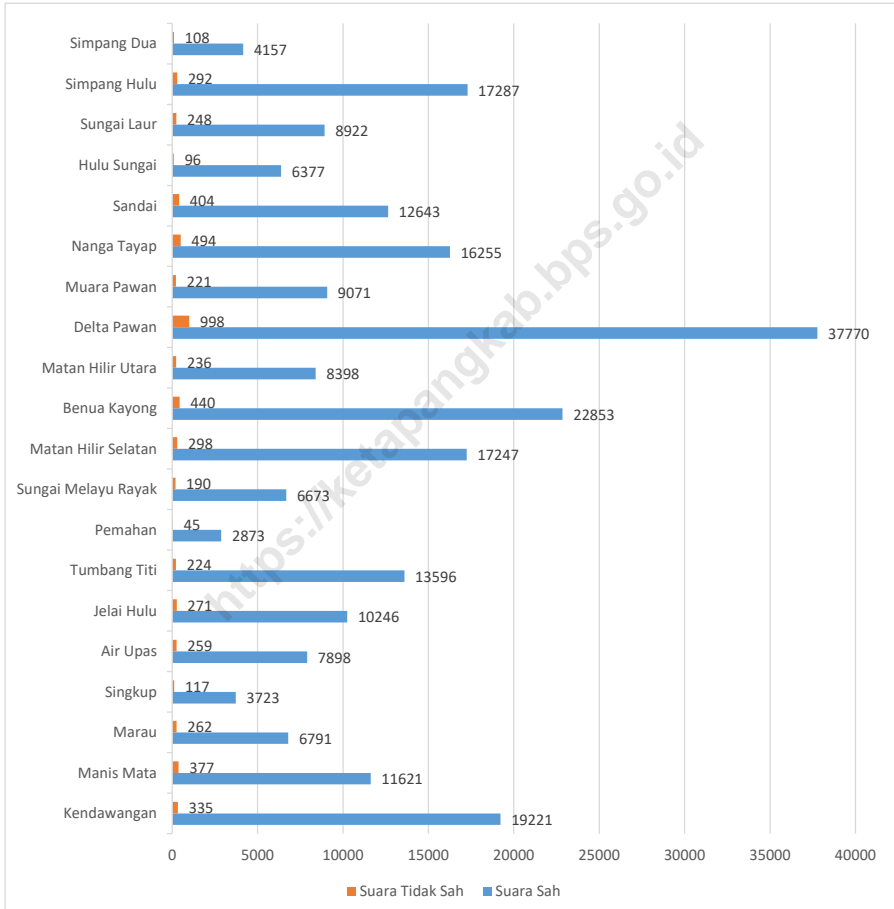


Catatan/Note: Data hanya memuat pegawai negeri sipil dibawah Pemerintah Daerah / *Data only includes civil servants under the Regional Government*

Sumber/Source: Badan Kepegawaian dan Sumber Daya Manusia Kabupaten Ketapang / *Ketapang Regency Personnel and Human Resources Agency*

Gambar 2.2
Figures

Jumlah Pemilih dan Penggunaan Hak Pilih Pada Pemilihan Bupati dan Wakil Bupati Menurut Kecamatan, 2020
Voters and The Used of Vote Right on Regent and Vice Regent's Election by Subdistricts, 2020



Sumber/Source: KPU Kabupaten Ketapang/National Election Commission of Ketapang Regency

2.1 WILAYAH ADMINISTRATIF ADMINISTRATIVE AREA

Tabel 2.1.1 **Jumlah Desa Menurut Kecamatan, 2016–2020**
Table 2.1.1 **Number of Villages by Subdistricts, 2016–2020**

Kabupaten/Kota Regency/Municipality	2016	2017	2018	2019	2020
(1)	(2)	(3)	(4)	(5)	(6)
Kendawangan	19	19	19	19	19
Manis Mata	22	22	22	22	22
Marau	10	10	10	10	10
Singkup	8	8	8	8	8
Air Upas	9	9	9	9	9
Jelai Hulu	22	22	22	22	22
Tumbang Titi	25	25	25	25	25
Pemahan	7	7	7	7	7
Sungai Melayu Rayak	11	11	11	11	11
Matan Hilir Selatan	11	11	11	11	11
Benua Kayong	7	7	7	7	7
Matan Hilir Utara	5	5	5	5	5
Delta Pawan	4	4	4	4	4
Muara Pawan	8	8	8	8	8
Nanga Tayap	20	20	20	20	20
Sandai	13	13	13	13	13
Hulu Sungai	12	12	12	12	12
Sungai Laur	19	19	19	19	19
Simpang Hulu	15	15	15	15	15
Simpang Dua	6	6	6	6	6
Ketapang	253	253	253	253	253

Sumber/Source: Peraturan Menteri Dalam Negeri No.137 Tahun 2017 Tentang Kode dan Data Wilayah Administrasi Pemerintah Per Provinsi, Kabupaten /Kota dan Kecamatan Seluruh Indonesia / *Minister of Home Affairs Regulation No.137 2017 concerning Code and Data of Government Administration Areas by Province, Regency / Municipality and District throughout Indonesia*

Tabel
Table 2.1.2

Jumlah Kelurahan Menurut Kecamatan, 2016-2020
Number of Urban Villages by Subdistricts, 2016-2020

Kabupaten/Kota Regency/Municipality	2016	2017	2018	2019	2020
(1)	(2)	(3)	(4)	(5)	(6)
Kendawangan	-	-	-	-	-
Manis Mata	-	-	-	-	-
Marau	-	-	-	-	-
Singkup	-	-	-	-	-
Air Upas	-	-	-	-	-
Jelai Hulu	-	-	-	-	-
Tumbang Titi	-	-	-	-	-
Pemahan	-	-	-	-	-
Sungai Melayu Rayak	-	-	-	-	-
Matan Hilir Selatan	-	-	-	-	-
Benua Kayong	4	4	4	4	4
Matan Hilir Utara	-	-	-	-	-
Delta Pawan	5	5	5	5	5
Muara Pawan	-	-	-	-	-
Nanga Tayap	-	-	-	-	-
Sandai	-	-	-	-	-
Hulu Sungai	-	-	-	-	-
Sungai Laur	-	-	-	-	-
Simpang Hulu	-	-	-	-	-
Simpang Dua	-	-	-	-	-
Ketapang	9	9	9	9	9

Sumber/Source: Peraturan Menteri Dalam Negeri No.137 Tahun 2017 Tentang Kode dan Data Wilayah Administrasi Pemerintah Per Provinsi, Kabupaten /Kota dan Kecamatan Seluruh Indonesia / Minister of Home Affairs Regulation No.137 2017 concerning Code and Data of Government Administration Areas by Province, Regency / Municipality and District throughout Indonesia

Tabel
Table 2.1.3

Banyaknya Kelurahan, Desa, Dusun, RW dan RT di Kabupaten Ketapang Menurut Kecamatan, 2020
Number of Urban Village, Village, Rural, Hamlet and Neighbourhood on Ketapang Regency by Subdistrict, 2020

Kecamatan Sub-District	Kelurahan Urban Village	Desa Village	Dusun Sub Village	RW Hamlet	RT Neighbourhood
(1)	(2)	(3)	(4)	(5)	(6)
Kendawangan	-	19	80	94	205
Manis Mata	-	22	65	56	157
Marau	-	10	34	34	102
Singkup	-	8	31	-	69
Air Upas	-	9	34	-	129
Jelai Hulu	-	22	50	61	141
Tumbang Titi	-	25	78	78	241
Pemahan	-	7	20	10	56
Sungai Melayu Rayak	-	11	38	50	123
Matan Hilir Selatan	-	11	38	-	153
Benua Kayong	4	7	25	19	132
Matan Hilir Utara	-	5	18	-	64
Delta Pawan	5	4	12	31	247
Muara Pawan	-	8	21	-	73
Nanga Tayap	-	20	66	58	205
Sandai	-	13	39	18	174
Hulu Sungai	-	12	28	35	88
Sungai Laur	-	19	43	-	100
Simpang Hulu	-	1	53	-	242
Simpang Dua	-	6	20	-	62
Ketapang	9	253	793	544	2 773

Sumber/Source: Dinas Pemberdayaan Masyarakat dan Pemerintahan Desa Kab. Ketapang dan Peraturan Kepala Badan Pusat Statistik Nomor 1 Tahun 2020 Tanggal 5 Februari 2020 tentang Perubahan Atas Peraturan Kepala Badan Pusat Statistik Nomor 3 Tahun 2019 tentang Kode dan Nama Wilayah Kerja Statistik Tahun 2019/ *Community and Village Empowerment Agency of Ketapang Regency and Chief Statistician Regulation Number 1/2020, February 5 2020, as a revision of Chief Statistician Regulation Number 3 of 2019 on Code and Name of Regional Level of Data Collection*

Tabel
Table 2.1.4**Banyaknya Kades/Lurah dan Sekdes Menurut Kecamatan dan Pendidikan, 2020**
Number of Village Chief and Village Secretary by Subdistrict and Education, 2020

Kecamatan Sub-District	Kepala Desa/Lurah Village Chief					Jumlah
	SD	SLTP	SLTA	DI - DIII	DIV/S1 Atau Lebih	
(1)	(2)	(3)	(4)	(5)	(6)	(7)
Kendawangan	-	6	12	-	1	19
Manis Mata	-	5	11	4	2	22
Marau	-	2	6	-	2	10
Singkup	-	1	6	-	1	8
Air Upas	-	3	3	1	2	9
Jelai Hulu	-	1	18	2	1	22
Tumbang Titi	1	2	18	1	3	25
Pemahan	-	1	5	-	1	7
Sungai Melayu Rayak	-	3	8	-	-	11
Matan Hilir Selatan	-	-	8	-	3	11
Benua Kayong	-	-	6	1	-	7
Matan Hilir Utara	-	1	3	1	-	5
Delta Pawan	-	-	4	-	-	4
Muara Pawan	-	-	6	-	2	8
Nanga Tayap	-	3	13	2	2	20
Sandai	-	3	7	-	3	13
Hulu Sungai	-	4	4	1	3	12
Sungai Laur	-	-	15	-	4	19
Simpang Hulu	-	2	9	-	4	15
Simpang Dua	-	-	4	1	1	6
Ketapang	1	37	166	14	35	253

Lanjutan Tabel/*Continued Table 2.1.4*

Kecamatan <i>Sub-District</i>	Sekretaris Desa <i>Village Secretary</i>					Jumlah
	SD	SLTP	SLTA	DI - DIII	DIV/S1 Atau Lebih	
(1)	(2)	(3)	(4)	(5)	(6)	(7)
Kendawangan	-	-	1	-	-	1
Manis Mata	-	-	2	-	1	3
Marau	-	-	4	2	2	8
Singkup	-	-	1	-	-	1
Air Upas	-	-	3	1	-	4
Jelai Hulu	-	-	16	-	1	17
Tumbang Titi	1	-	14	-	1	16
Pemahan	-	-	5	1	-	6
Sungai Melayu Rayak	-	-	7	-	2	9
Matan Hilir Selatan	-	-	4	-	2	6
Benua Kayong	-	-	5	1	1	7
Matan Hilir Utara	-	-	3	1	1	5
Delta Pawan	-	-	1	1	2	4
Muara Pawan	-	-	6	-	1	7
Nanga Tayap	-	-	8	2	-	10
Sandai	-	-	7	-	-	7
Hulu Sungai	-	-	1	-	-	1
Sungai Laur	-	-	5	2	2	9
Simpang Hulu	-	-	14	-	1	15
Simpang Dua	-	-	6	-	1	7
Ketapang	1	0	113	11	18	143

Sumber/*Source*: Dinas Pemberdayaan Masyarakat dan Pemerintahan Desa Kab. Ketapang/*Community and Village Empowerment Agency of Ketapang Regency*

Tabel
Table 2.1.5**Banyaknya Desa dan Dusun yang Termasuk Daerah Sulit di Kabupaten Ketapang, 2020**
Number of Secluded Village and Sub-Village in Ketapang Regency, 2020

Kecamatan <i>Sub-District</i>	Desa <i>Village</i>	Dusun <i>Sub Village</i>	Jumlah <i>Total</i>
(1)	(2)	(3)	(4)
Kendawangan	6	23	29
Manis Mata	4	10	14
Marau	-	-	-
Singkup	-	-	-
Air Upas	-	-	-
Jelai Hulu	-	-	-
Tumbang Titi	1	2	3
Pemahan	-	-	-
Sungai Melayu Rayak	-	-	-
Matan Hilir Selatan	1	3	4
Benua Kayong	-	-	-
Matan Hilir Utara	-	-	-
Delta Pawan	-	-	-
Muara Pawan	4	8	12
Nanga Tayap	2	9	11
Sandai	-	-	-
Hulu Sungai	6	15	21
Sungai Laur	2	4	6
Simpang Hulu	2	4	6
Simpang Dua	2	7	9
Ketapang	30	85	115

Sumber/Source: Dinas Pemberdayaan Masyarakat dan Pemerintahan Desa Kab. Ketapang/Community and Village Empowerment Agency of Ketapang Regency

Tabel
Table 2.1.6

**Jumlah Kepala Adat Menurut Kecamatan dan Pendidikan,
2020**
**Number of Customary Chief by Subdistrict and Education,
2020**

Kecamatan Sub-District	Tidak/ Belum Tamat SD Have not completed/ finished Primary School	SD / Sederajat Primary School or Equal	SMP / Sederajat Junior High School or Equal	SMA / Sederajat Senior High School or Equal	DI atau lebih 1st Diploma or more	Jumlah Total
(1)	(2)	(3)	(4)	(5)	(6)	(7)
Kendawangan	31
Manis Mata	30
Marau	15
Singkup	-
Air Upas	-
Jelai Hulu	47
Tumbang Titi	23
Pemahan	-
Sungai Melayu Rayak	-
Matan Hilir Selatan	1
Benua Kayong	-
Matan Hilir Utara	8
Delta Pawan	-
Muara Pawan	-
Nanga Tayap	28
Sandai	6
Hulu Sungai	25
Sungai Laur	26
Simpang Hulu	39
Simpang Dua	-
Ketapang	279

Sumber/Source: Dinas Pemberdayaan Masyarakat dan Pemerintahan Desa Kab. Ketapang/Community and Village Empowerment Agency of Ketapang Regency

Tabel
Table 2.1.7**Realisasi Alokasi Dana Desa (ADD) Kabupaten Ketapang
Menurut Kecamatan (Rp), 2020**
**Realization of Village Allocated Funds of Ketapang Regency
by Sub-District (Rp), 2020**

Kecamatan <i>Sub-District</i>	Target <i>Target</i>	Realisasi <i>Realization</i>	Persentase <i>Percentage</i>
(1)	(2)	(3)	(4)
Kendawangan	9 213 951 706	9 213 951 706	100
Manis Mata	9 498 666 100	9 498 666 100	100
Marau	4 267 822 875	4 267 822 875	100
Singkup	3 229 441 631	3 229 441 631	100
Air Upas	3 895 079 411	3 895 079 411	100
Jelai Hulu	9 468 144 507	9 468 144 507	100
Tumbang Titi	10 588 127 718	10 588 127 718	100
Pemahan	2 856 914 191	2 856 914 191	100
Sungai Melayu Rayak	4 481 892 460	4 481 892 460	100
Matan Hilir Selatan	5 883 735 723	5 883 735 723	100
Benua Kayong	3 401 351 677	3 401 351 677	100
Matan Hilir Utara	2 757 239 691	2 757 239 691	100
Delta Pawan	2 263 760 528	2 263 760 528	100
Muara Pawan	3 720 407 163	3 720 407 163	100
Nanga Tayap	8 770 961 243	8 770 961 243	100
Sandai	6 043 624 560	6 043 624 560	100
Hulu Sungai	5 494 429 443	5 494 429 443	100
Sungai Laur	8 424 061 421	8 424 061 421	100
Simpang Hulu	7 373 878 932	7 373 878 932	100
Simpang Dua	2 711 365 521	2 711 365 521	100
Ketapang	114 344 856 501	114 344 856 501	100

Sumber/Source: Dinas Pemberdayaan Masyarakat dan Pemerintahan Desa Kab. Ketapang/Community and Village Empowerment Agency of Ketapang Regency

2.2 DEWAN PERWAKILAN RAKYAT DAERAH REGIONAL HOUSE OF REPRESENTATIVE

Tabel 2.2.1 **Jumlah Anggota Dewan Perwakilan Rakyat Daerah Menurut Partai Politik dan Jenis Kelamin di Kabupaten Ketapang, 2020**
Number of Regional House of Representatives's Members by Political Parties and Sex in Ketapang Regency 2020

Partai Politik <i>Political Parties</i>	Laki-laki <i>Male</i>	Perempuan <i>Female</i>	Jumlah <i>Total</i>
(1)	(2)	(3)	(4)
Partai Golongan Karya	9	1	10
Partai Demokrasi Indonesia Perjuangan	6	1	7
Gerindra	8	-	8
Partai Hanura - Demokrat	5	1	6
Nasdem	5	-	5
Partai Persatuan Pembangunan	5	-	5
Partai Amanat Nasional	4	-	4
Ketapang	42	3	45

Sumber/Source: Sekretariat DPRD Kabupaten Ketapang/*Secretariat of Regional Board of People's Representative of Ketapang Regency*

Tabel
Table 2.2.2

**Nama-Nama Pimpinan DPRD, Fraksi dan Komisi di DPRD
Kabupaten Ketapang Periode 2019 - 2024**
*Names of Parliament, Fraction, and Committee Leaders at
Ketapang Regency Assembly in 2019 - 2024*

Jabatan Position	Nama Name
(1)	(2)
A. KETUA DPRD	M. Febriadi, S.Sos.,M.Si
B. WAKIL KETUA DPRD:	
1. Wakil Ketua	H. Suprpto, S.Pd.,MM
2. Wakil Ketua	H. Mat Hoji, SE
3. Wakil Ketua	Jamhuri Amir, SH
C. KETUA FRAKSI DPRD:	
1. PDI-Perjuangan	Gusmani, SE, SM
2. Golongan Karya	Kurniawan, SH
3. Partai Amanat Nasional	Akim
4. Partai Hanura-Nasdem	Tini, SE
5. Partai Demokrat	Sufandi, ST
6. Partai Persatuan Pembangunan	M. puadi, S.Si
7. Gerindra	Elmantono

Lanjutan Tabel/*Continued Table 2.2.2*

Jabatan Position	Nama Name
(1)	(2)
D. KOMISI / BIDANG TUGAS:	
1. Komisi I/ Pemerintahan dan Hukum:	
a. Ketua	...
b. Wakil Ketua	...
c. Sekretaris	...
2. Komisi II / Perekonomian dan Kesra:	
a. Ketua	...
b. Wakil Ketua	...
c. Sekretaris	...
3. Komisi III/ Bidang Keuangan:	
a. Ketua	...
b. Wakil Ketua	...
c. Sekretaris	...
4. Komisi IV / Bidang Pembangunan:	
a. Ketua	...
b. Wakil Ketua	...
c. Sekretaris	...

Sumber/Source: Sekretariat DPRD Kabupaten Ketapang/*Secretariat of Regional Board of People's Representative of Ketapang Regency*

Tabel
Table 2.2.3**Jumlah Anggota DPRD Kabupaten Ketapang Periode 2019
- 2024 Menurut Fraksi dan Pendidikan**
**Number of Parliament Member at 2019 - 2024 Period by
Faction and Education**

Kecamatan Sub-District	SLTA Senior	D-I	D-II	D-III Diploma	D-IV / S1 ke atas Degree or More	Jumlah Total
(1)	(2)	(3)	(4)	(5)	(6)	(7)
Partai Demokrasi Indonesia Perjuangan	4	-	-	-	6	10
Partai Golongan Karya	1	-	-	-	6	7
Partai Amanat Nasional	3	-	-	1	4	8
Partai Hanura - Nasdem	2	-	-	-	4	6
Partai Demokrat	1	-	-	1	3	5
Partai Persatuan Pembangunan	2	-	-	-	3	5
Gerindra	3	-	-	-	1	4
Jumlah / Total	16	-	-	2	27	45

Sumber/Source: Sekretariat DPRD Kabupaten Ketapang/Secretariat of Regional Board of People's Representative of Ketapang Regency

Tabel
Table 2.2.4

Jumlah Produk DPRD Kabupaten Ketapang Periode 2009 - 2014, 2015 - 2019 dan 2020 - 2024 Menurut Jenis Produk
Number of Parliament Output in 2009-2013, 2014-2019 and 2020 - 2024 Period by Output Type

Fraksi Faction	SK Pimpinan	Keputusan DPRD	Peraturan Daerah yang telah mendapat persetujuan DPRD	Jumlah Total
(1)	(2)	(3)	(4)	(5)
I. PERIODE 2009 - 2014				
2009	7	21	24	52
2010	5	18	6	29
2011	8	17	17	42
2012	6	15	33	54
2013	6	20	5	31
II. PERIODE 2015 - 2019				
2015	6	8	12	26
2016	5	16	14	35
2017	6	18	23	47
2018	5	16	10	31
2019	4	18	7	29
II. PERIODE 2019 - 2024				
2020	6	22	14	42
Januari	1	-	-	1
Februari	-	1	-	1
Maret	-	-	-	-
April	-	-	-	-
Mei	-	1	-	1
Juni	-	1	-	1
Juli	-	-	-	-
Agustus	-	1	-	1
September	1	6	-	7
Oktober	1	4	-	5
November	-	6	10	16
Desember	3	2	4	9

Sumber/Source: Sekretariat DPRD Kabupaten Ketapang/Sekretariat of Regional Board of People's Representative of Ketapang Regency

Tabel 2.2.5 Nama-Nama Bupati Kabupaten Ketapang Tahun, 2020
Table Names of Regent at Ketapang Regency, 2020

Nama Bupati <i>Name of Regent</i>	Periode <i>Periods</i>
(1)	(2)
R. Soedarto	1947 – 1952
R.M. Soediono	1952 – 1954
M. Hadariah	1955 – 1958
Herkan Yamani	1959 – 1964
Drs. Muehardi	1965 – 1966
M. Tohir	1966 – 1970
Denggol (Pj.)	1970 – 1972
Zainal Arifin	1973 – 1978
Soehanadi	1978 – 1983
Gusti Muh. Syafril	1983 – 1988
Mas'ud Abdullah, SH	1988 – 1992
Drs. Soenardi Basnu	1992 – 1998
Priyono, BA (Plt.)	1998 – 2001
H. Morkes Effendi, S.Pd, MH	2001 – Agustus 2010
Drs. Henrikus, M. Si	2010 – 30 Agustus 2015
Kartius SH, M.Si (Pejabat Bupati)	31 Agustus 2015 - 16 Februari 2016
Martin Rantan, SH, M.Sos.	17 Februari 2016 - Sekarang

Sumber/Source: Bagian Kepegawaian Setda kabupaten Ketapang/Personnel Department of Regional Secretariat of Ketapang Regency

Tabel
Table 2.2.6

Jumlah Perolehan Suara Pasangan Calon Bupati dan Wakil Bupati Menurut Kecamatan, 2020
Number of Vote of Regent and Vice Regent Candidates by Subdistrict, 2020

Kecamatan <i>Sub-District</i>	Pasangan Calon Bupati dan Wakil Bupati <i>Regent and Vice Regent</i>			
	Iin Solinar - H. Rahmad Sutoyo	Junaidi - Sahrani	Eryanto - Mateus Yudi	Martin Rantan - H. Farhan
(1)	(2)	(3)	(4)	(5)
Kendawangan	2 182	3 063	9 397	4 579
Manis Mata	428	4 119	3 126	3 948
Marau	190	1 329	1 277	3 995
Singkup	257	1 136	753	1 577
Air Upas	403	2 415	1 493	3 587
Jelai Hulu	199	3 060	961	6 026
Tumbang Titi	241	2 046	1 727	9 582
Pemahan	80	890	482	1 421
Sungai Melayu Rayak	501	1 719	1 592	2 861
Matan Hilir Selatan	1 177	6 952	3 153	5 965
Benua Kayong	1 655	10 474	5 411	5 313
Matan Hilir Utara	424	3 609	1 929	2 436
Delta Pawan	2 598	15 290	7 663	12 219
Muara Pawan	623	4 061	1 492	2 895
Nanga Tayap	1 181	4 614	4 454	6 006
Sandai	817	5 424	1 486	4 916
Hulu Sungai	141	440	1 435	4 361
Sungai Laur	288	2 320	1 812	4 502
Simpang Hulu	483	977	3 809	12 018
Simpang Dua	125	228	1 608	2 196
Ketapang	13 993	74 166	55 060	100 403

Sumber/Source: KPU Kabupaten Ketapang/National Election Commission of Ketapang Regency

Tabel
Table 2.2.7**Jumlah Pemilih dan Penggunaan Hak Pilih Pada Pemilihan Bupati dan Wakil Bupati Menurut Kecamatan, 2020**
Voters and The Used of Vote Right on Regent and Vice Regent's Election by Subdistricts, 2020

Kecamatan Sub-District	Pemilih Voter	Suara Votes		Jumlah Total
		Sah Valid	Tidak Sah Invalid	
(1)	(2)	(3)	(4)	(5)
Kendawangan	31 728	19 221	335	19 556
Manis Mata	19 632	11 621	377	11 998
Marau	10 351	6 791	262	7 053
Singkup	5 850	3 723	117	3 840
Air Upas	13 101	7 898	259	8 157
Jelai Hulu	13 048	10 246	271	10 517
Tumbang Titi	18 950	13 596	224	13 820
Pemahan	3 836	2 873	45	2 918
Sungai Melayu Rayak	9 446	6 673	190	6 863
Matan Hilir Selatan	25 761	17 247	298	17 545
Benua Kayong	29 743	22 853	440	23 293
Matan Hilir Utara	13 174	8 398	236	8 634
Delta Pawan	55 777	37 770	998	38 768
Muara Pawan	11 973	9 071	221	9 292
Nanga Tayap	23 150	16 255	494	16 749
Sandai	19 612	12 643	404	13 047
Hulu Sungai	9 153	6 377	96	6 473
Sungai Laur	12 186	8 922	248	9 170
Simpang Hulu	23 559	17 287	292	17 579
Simpang Dua	6 280	4 157	108	4 265
Ketapang	356 310	243 622	5 915	249 537

Sumber/Source: KPU Kabupaten Ketapang/National Election Commission of Ketapang Regency

Tabel
Table 2.2.8

Jumlah Pemilih dan Penggunaan Hak Pilih Pada Pemilihan Gubernur dan Wakil Gubernur Menurut Kecamatan, 2018
Voters and The Used of Right Votes in the Governor Election and Vice Governor by Subdistricts, 2018

Kecamatan Sub-District	Pemilih Voter	Suara Votes		Jumlah Total
		Sah Valid	Tidak Sah Invalid	
(1)	(2)	(3)	(4)	(5)
Kendawangan	29 746	15 788	250	16 038
Manis Mata	19 900	10 292	207	10 499
Marau	9 793	6 612	173	6 785
Singkup	5 709	3 278	144	3 422
Air Upas	12 632	7 895	159	8 054
Jelai Hulu	12 258	8 402	185	8 587
Tumbang Titi	18 016	11 513	190	11 703
Pemahan	3 706	2 530	40	2 570
Sungai Melayu Rayak	8 877	5 899	115	6 014
Matan Hilir Selatan	24 596	15 264	181	15 445
Benua Kayong	28 760	22 087	154	22 241
Matan Hilir Utara	11 912	8 136	111	8 247
Delta Pawan	54 725	35 284	261	35 545
Muara Pawan	11 304	7 783	150	7 933
Nanga Tayap	21 740	15 937	208	16 145
Sandai	18 966	12 903	193	13 096
Hulu Sungai	8 636	6 439	61	6 500
Sungai Laur	13 980	9 338	153	9 491
Simpang Hulu	22 359	17 010	144	17 154
Simpang Dua	6 145	4 357	66	4 423
Ketapang	343 760	226 747	3 145	229 892

Sumber/Source: KPU Kabupaten Ketapang/National Election Commission of Ketapang Regency

Tabel
Table 2.2.9

**Jumlah Pemilih Tetap Pada Pemilihan Umum
Legislatif Menurut Kecamatan, 2019**
*Number of Registered Voterin Legislative Election by
Subdistrict, 2019*

Kecamatan Sub-District	Jumlah Penduduk Citizens	Daftar Pemilih Voters
(1)	(2)	(3)
Kendawangan	53 342	33 142
Manis Mata	37 390	23 040
Marau	16 976	10 378
Singkup	8 389	5 825
Air Upas	21 089	13 895
Jelai Hulu	20 569	12 933
Tumbang Titi	30 369	18 735
Pemahan	6 087	3 782
Sungai Melayu Rayak	14 512	9 518
Matan Hilir Selatan	42 221	27 164
Benua Kayong	46 214	31 267
Matan Hilir Utara	19 895	13 311
Delta Pawan	94 815	62 665
Muara Pawan	18 637	11 678
Nanga Tayap	35 369	23 339
Sandai	32 372	19 698
Hulu Sungai	14 596	9 263
Sungai Laur	18 672	13 235
Simpang Hulu	37 662	24 476
Simpang Dua	9 357	6 684
Ketapang	578 533	374 028

Sumber/Source: KPU Kabupaten Ketapang/National Election Commision of Ketapang Regency

Tabel
Table 2.2.10

**Nama Partai Politik dan Jumlah Kursi pada DPRD
Kabupaten Ketapang, 2019**
*Political Partys Name and The Number of Chairs in Regional
Parliament of Ketapang, 2019*

Kecamatan Sub-District	Jumlah Penduduk Citizens	Daftar Pemilih Voters
(1)	(2)	(3)
1	PARTAI KEBANGKITAN BANGSA	1
2	PARTAI GERINDRA	6
3	PDI PERJUANGAN	7
4	PARTAI GOLONGAN KARYA	10
5	PARTAI NASDEM	4
6	PARTAI GARUDA	0
7	PARTAI BERKARYA	0
8	PARTAI Keadilan Sejahtera	1
9	PARTAI PERINDO	2
10	PARTAI PERSATUAN PEMBANGUNAN	4
11	PARTAI SOLIDARITAS INDONESIA	0
12	PARTAI AMANAT NASIONAL	4
13	PARTAI NURANI RAKYAT	4
14	PARTAI DEMOKRAT	2
15	PARTAI BULAN BINTANG	0
16	PARTAI Keadilan dan Persatuan Indonesia	0
Ketapang		45

Sumber/Source: KPU Kabupaten Ketapang/National Election Commision of Ketapang Regency

Tabel
Table 2.2.11

Jumlah Pemilih dan Penggunaan Hak Pilih Pada Pemilihan Bupati dan Wakil Bupati Menurut Kecamatan, 2020
Voters and The Used of Vote Right on Regent and Vice Regent's Election by Subdistricts, 2020

Daerah Pemilihan <i>Electoral Area</i>	Kecamatan yang Tercakup <i>Coverage Sub-District</i>	Jumlah Desa/Kelurahan <i>Number of Villages/Urban Villages</i>	Jumlah Kursi <i>Number of Chairs</i>
(1)	(2)	(3)	(4)
KETAPANG 1	Delta Pawan	9	10
	Matan Hilir Utara	5	
	Muara Pawan	8	
KETAPANG 2	Sungai Laur	19	5
	Simpang Hulu	15	
	Simpang Dua	6	
KETAPANG 3	Nanga Tayap	20	6
	Sandai	13	
	Hulu Sungai	12	
KETAPANG 4	Tumbang Titi	25	6
	Jelai Hulu	22	
	Pemahan	7	
	Sungai Melayu Rayak	11	
	Marau	10	
KETAPANG 5	Singkup	8	7
	Manis Mata	22	
	Air Upas	9	
KETAPANG 6	Kendawangan	19	11
	Matan Hilir Selatan	11	
	Benua Kayong	11	
Jumlah / Total		262	45

Sumber/Source: KPU Kabupaten Ketapang/National Election Commission of Ketapang Regency

2.3 SUMBER DAYA MANUSIA HUMAN RESOURCES

Tabel 2.3.1 Jumlah Pegawai Negeri Sipil Menurut Jabatan dan Jenis Kelamin di Kabupaten Ketapang, Desember 2019 dan Desember 2020
Number of Civil Servants by Occupation and Sex in Ketapang Regency, December 2019 dan December 2020

Jabatan <i>Occupation</i>	2019		Jumlah <i>Total</i>
	Laki-laki <i>Male</i>	Perempuan <i>Female</i>	
(1)	(2)	(3)	(4)
Fungsional Tertentu <i>Specific Functional</i>	1 737	2 530	4 267
Fungsional Umum <i>Staf General Functional</i>	951	517	1 468
Struktural/Structural	561	149	710
Eselon V/5th Echelon	-	-	-
Eselon IV/4th Echelon	395	124	519
Eselon III/3rd Echelon	137	25	162
Eselon II/2nd Echelon	29	-	29
Eselon I/1st Echelon	-	-	-
Jumlah/Total	3 249	3 196	6 445

Lanjutan Tabel/*Continued Table 2.3.1*

Jabatan <i>Occupation</i>	2020		Jumlah <i>Total</i>
	Laki-laki <i>Male</i>	Perempuan <i>Female</i>	
(1)	(5)	(6)	(7)
Fungsional Tertentu <i>Specific Functional</i>	1 689	2 464	4 153
Fungsional Umum <i>Staf General Functional</i>	906	509	1 415
Struktural/Structural	509	144	653
Eselon V/5th Echelon	-	-	-
Eselon IV/4th Echelon	345	122	467
Eselon III/3rd Echelon	135	22	157
Eselon II/2nd Echelon	29	-	29
Eselon I/1st Echelon	-	-	-
Jumlah/Total	3 104	3 117	6 221

Catatan/*Note*: Data hanya memuat pegawai negeri sipil dibawah Pemerintah Daerah / *Data only includes civil servants under the Regional Government*

Sumber/*Source*: Badan Kepegawaian dan Sumber Daya Manusia Kabupaten Ketapang / *Ketapang Regency Personnel and Human Resources Agency*

Tabel
Table 2.3.2

Jumlah Pegawai Negeri Sipil Menurut Tingkat Pendidikan dan Jenis Kelamin di Kabupaten Ketapang, Desember 2019 dan Desember 2020
Number of Civil Servants by Educational Level and Sex in Ketapang Regency, Desember 2019 dan Desember 2020

Tingkat Pendidikan <i>Educational Level</i>	2019		
	Laki-laki <i>Male</i>	Perempuan <i>Female</i>	Jumlah <i>Total</i>
(1)	(2)	(3)	(4)
Sampai dengan SD <i>Up to Primary School</i>	23	4	27
SMP/Sederajat <i>General Vocational Junior High School</i>	50	11	61
SMA/Sederajat <i>General/Vocational Senior High School</i>	835	488	1 323
Diploma I, II/Akta I, II <i>Diploma I, II/Akta I, II</i>	233	168	401
Diploma III/Akta III/Sarjana Muda <i>Diploma III/Akta III/Bachelor</i>	245	571	816
Tingkat Sarjana/Doktor/Ph.D <i>University Graduates</i>	1 863	1 954	3 817
Jumlah/Total	3 249	3 196	6 445

Lanjutan Tabel/Continued Table 2.3.2

Tingkat Pendidikan <i>Educational Level</i>	2020		
	Laki-laki <i>Male</i>	Perempuan <i>Female</i>	Jumlah <i>Total</i>
(1)	(2)	(3)	(4)
Sampai dengan SD <i>Up to Primary School</i>	19	4	23
SMP/Sederajat <i>General Vocational Junior High School</i>	42	10	52
SMA/Sederajat <i>General/Vocational Senior High School</i>	752	433	1 185
Diploma I, II/Akta I, II <i>Diploma I, II/Akta I, II</i>	180	128	308
Diploma III/Akta III/Sarjana Muda <i>Diploma III/Akta III/Bachelor</i>	244	563	807
Tingkat Sarjana/Doktor/Ph.D <i>University Graduates</i>	1 867	1 979	3 846
Jumlah/Total	3 104	3 117	6 221

Catatan/Note: Data hanya memuat pegawai negeri sipil dibawah Pemerintah Daerah / *Data only includes civil servants under the Regional Government*

Sumber/Source: Badan Kepegawaian dan Sumber Daya Manusia Kabupaten Ketapang / *Ketapang Regency Personnel and Human Resources Agency*

Tabel
Table 2.3.3

**Jumlah Pegawai Negeri Sipil Menurut Tingkat
Kepangkatan dan Jenis Kelamin di Kabupaten Ketapang,
Desember 2019 dan Desember 2020**
*Number of Civil Servants by Hierarchy and Sex in Ketapang
Regency, Desember 2019 dan Desember 2020*

Pangkat/Golongan/Ruang Hierarchy	2019		
	Laki-laki Male	Perempuan Female	Jumlah Total
(1)	(2)	(3)	(4)
1. I/A (Juru Muda)	-	-	-
2. I/B (Juru Muda Tingkat I)	7	4	11
3. I/C (Juru)	8	3	11
4. I/D (Juru Tingkat I)	21	4	25
Golongan I/Range I	36	11	47
5. II/A (Pengatur Muda)	89	48	137
6. II/B (Pengatur Muda Tingkat I)	145	44	189
7. II/C (Pengatur)	202	215	417
8. II/D (Pengatur Tingkat I)	162	134	296
Golongan II/Range II	598	441	1 039
9. III/A (Penata Muda)	603	669	1 272
10. III/B (Penata Muda Tingkat I)	402	460	862
11. III/C (Penata)	379	375	754
12. III/D (Penata Tingkat I)	453	407	860
Golongan III/Range III	1 837	1 911	3 748
13. IV/A (Pembina)	689	816	1 505
14. IV/B (Pembina Tingkat I)	66	16	82
15. IV/C (Pembina Utama Muda)	21	-	21
16. IV/D (Pembina Utama Madya)	2	1	3
17. IV/E (Pembina Utama)	-	-	-
Golongan IV/Range IV	778	833	1 611
Jumlah/Total	3 249	3 196	6 445

Lanjutan Tabel/*Continued Table 2.3.3*

Pangkat/Golongan/Ruang <i>Hierarchy</i>	2020		
	Laki-laki <i>Male</i>	Perempuan <i>Female</i>	Jumlah <i>Total</i>
	(1)	(5)	(6)
1. I/A (Juru Muda)	-	-	-
2. I/B (Juru Muda Tingkat I)	4	4	8
3. I/C (Juru)	7	2	9
4. I/D (Juru Tingkat I)	18	4	22
Golongan I/Range I	29	10	39
5. II/A (Pengatur Muda)	68	41	109
6. II/B (Pengatur Muda Tingkat I)	144	50	194
7. II/C (Pengatur)	179	88	267
8. II/D (Pengatur Tingkat I)	179	221	400
Golongan II/Range II	570	400	970
9. III/A (Penata Muda)	549	644	1193
10. III/B (Penata Muda Tingkat I)	402	441	843
11. III/C (Penata)	357	388	745
12. III/D (Penata Tingkat I)	442	442	884
Golongan III/Range III	1750	1915	3665
13. IV/A (Pembina)	633	759	1392
14. IV/B (Pembina Tingkat I)	99	33	132
15. IV/C (Pembina Utama Muda)	22	-	22
16. IV/D (Pembina Utama Madya)	1	-	1
17. IV/E (Pembina Utama)	-	-	-
Golongan IV/Range IV	755	792	1547
Jumlah/Total	3 104	3 117	6 221

Catatan/Note: Data hanya memuat pegawai negeri sipil dibawah Pemerintah Daerah / *Data only includes civil servants under the Regional Government*

Sumber/Source: Badan Kepegawaian dan Sumber Daya Manusia Kabupaten Ketapang / *Ketapang Regency Personnel and Human Resources Agency*

Tabel
Table 2.3.4

**Jumlah Pegawai Negeri Sipil (Pemda) Kabupaten
Ketapang Menurut Jenis Kelamin dan Kecamatan,
2020**
*Number of Region Government Employee on Ketapang
Regency by Subdistrict and Sex, 2020*

Kecamatan <i>Sub-District</i>	Laki-laki <i>Male</i>	Perempuan <i>Female</i>	Jumlah <i>Total</i>
(1)	(2)	(3)	(4)
Kendawangan	150	157	307
Manis Mata	104	78	182
Marau	87	70	157
Singkup	57	46	103
Air Upas	72	69	141
Jelai Hulu	105	70	175
Tumbang Titi	134	104	238
Pemahan	39	29	68
Sungai Melayu Rayak	68	64	132
Matan Hilir Selatan	145	168	313
Benua Kayong	118	322	440
Matan Hilir Utara	92	71	163
Delta Pawan	1 353	1 299	2 652
Muara Pawan	82	104	186
Nanga Tayap	134	114	248
Sandai	95	110	205
Hulu Sungai	50	35	85
Sungai Laur	76	71	147
Simpang Hulu	103	89	192
Simpang Dua	40	47	87
Ketapang	3 104	3 117	6 221

Sumber/Source: Bagian Kepegawaian Setda Kab. Ketapang/Personnel Department of Regional Secretariat of Ketapang Regency

Tabel
Table 2.3.5

Jumlah TNI/ Polri di Kabupaten Ketapang Menurut Jenis Kelamin, 2020
Number of Soldier and Police Officer on Ketapang Regency by Sex, 2020

Pangkat Grade	Laki-laki Male	Perempuan Female	Jumlah Total
(1)	(2)	(3)	(4)
A. TNI-AD	300	-	300
1. Perwira Tinggi	-	-	-
2. Perwira Menengah	2	-	2
3. Perwira Pertama	12	-	12
4. Bintara	157	-	157
5. Tamtama	119	-	129
B. POLRI	527	26	553
1. Perwira Tinggi	-	-	-
2. Perwira Menengah	3	-	3
3. Perwira Pertama	68	1	69
4. Brigadir	456	25	481
5. Tamtama	-	-	-
C. TNI-AL	41	-	41
1. Perwira Tinggi	-	-	-
2. Perwira Menengah	1	-	1
3. Perwira Pertama	12	-	12
4. Bintara	18	-	18
5. Tamtama	10	-	10

Sumber/Source: Kodim 1203, TNI-AL, dan POLRES Kab. Ketapang/Military District Commander-1203, Indonesian National Army-Navy, Resort Police of Ketapang Regency

Tabel
Table 2.3.6

**Banyaknya Personil TNI-AD yang Bertugas di Wilayah
Kecamatan, 2020**
Number of Army in Subdistrict, 2020

Kecamatan Sub-District	TNI-AD / Army								Jumlah Total
	Pamen		Perwira Pertama		Bintara		Tamtama		
	L	P	L	P	L	P	L	P	
(1)	(2)	(3)	(4)	(5)	(6)	(7)	(8)	(9)	(10)
Kendawangan	-	-	1	-	11	-	9	-	21
Manis Mata	-	-	-	-	9	-	10	-	19
Marau									
Singkup	-	-	-	-	9	-	10	-	19
Air Upas									
Jelai Hulu	-	-	-	-	5	-	9	-	14
Tumbang Titi									
Pemahan	-	-	1	-	12	-	16	-	29
Sungai Melayu Rayak									
Matan Hilir Selatan	-	-	1	-	14	-	8	-	23
Benua Kayong									
Matan Hilir Utara									
Delta Pawan	-	-	-	-	12	-	10	-	22
Muara Pawan									
Nanga Tayap	-	-	1	-	9	-	6	-	16
Sandai	-	-	1	-	6	-	13	-	20
Hulu Sungai									
Sungai Laur	-	-	-	-	8	-	10	-	18
Simpang Hulu									
Simpang Dua	-	-	1	-	7	-	13	-	21
Makodim	2	-	6	-	55	-	15	-	78
Ketapang	2	-	12	-	157	-	129	-	300

Sumber/Source: Kodim 1203 Kab. Ketapang/Military District Commander-1203 of Ketapang Regency

Tabel
Table 2.3.7**Banyaknya Personil TNI-AL yang Bertugas di Wilayah
Kecamatan, 2020**
Number of Navy in Subdistrict, 2020

Kecamatan Sub-District	TNI-AL / Navy								Jumlah Total
	Pamen		Perwira Pertama		Bintara		Tamtama		
	L	P	L	P	L	P	L	P	
(1)	(2)	(3)	(4)	(5)	(6)	(7)	(8)	(9)	(10)
Kendawangan	1	-	11	-	17	-	8	-	37
Manis Mata	-	-	-	-	-	-	-	-	-
Marau	-	-	-	-	-	-	-	-	-
Singkup	-	-	-	-	-	-	-	-	-
Air Upas	-	-	-	-	-	-	-	-	-
Jelai Hulu	-	-	-	-	-	-	-	-	-
Tumbang Titi	-	-	-	-	-	-	-	-	-
Pemahan	-	-	-	-	-	-	-	-	-
Sungai Melayu Rayak	-	-	-	-	-	-	-	-	-
Matan Hilir Selatan	-	-	-	-	-	-	-	-	-
Benua Kayong	-	-	-	-	-	-	-	-	-
Matan Hilir Utara	-	-	-	-	-	-	-	-	-
Delta Pawan	-	-	1	-	1	-	2	-	4
Muara Pawan	-	-	-	-	-	-	-	-	-
Nanga Tayap	-	-	-	-	-	-	-	-	-
Sandai	-	-	-	-	-	-	-	-	-
Hulu Sungai	-	-	-	-	-	-	-	-	-
Sungai Laur	-	-	-	-	-	-	-	-	-
Simpang Hulu	-	-	-	-	-	-	-	-	-
Simpang Dua	-	-	-	-	-	-	-	-	-
Ketapang	1	-	12	-	18	-	10	-	41

Sumber/Source: TNI-AL Kab. Ketapang/Indonesian National Army-Navy of Ketapang Regency

Tabel
Table 2.3.8

Banyaknya Personil POLRI yang Bertugas di Wilayah Kecamatan, 2020
Number of Police Officer in Subdistrict, 2020

Kecamatan <i>Sub-District</i>	POLRI/ <i>Police Officer</i>			Jumlah <i>Total</i>
	Pamen	Perwira Pertama	Brigadir	
(1)	(2)	(3)	(4)	(5)
Polsek Kendawangan	-	3	17	20
Polsek Manis Mata	-	1	15	16
Polsek Marau	-	1	20	21
Polsek Jelai Hulu	-	1	14	15
Polsek Tumbang Titi	-	2	15	17
Polsubsektor Sungai Melayu Rayak	-	1	3	4
Polsek MH Selatan	-	2	16	18
Polsek Benua Kayong	-	1	13	14
Polsek MH Utara	-	1	13	14
Polsek Delta Pawan	-	2	21	23
Mapolres Ketapang	3	47	248	298
Polsek Muara Pawan	-	1	13	14
Polsek Nanga Tayap	-	1	11	12
Polsek Sandai	-	1	14	15
Polsek Sungai Laur	-	1	12	13
Polsek Simpang Hulu	-	1	12	13
Polsek Simpang Dua	-	1	14	15
Polsek Kawasan Pelabuhan	-	1	10	11
Ketapang	3	69	481	553

Sumber/Source: POLRES Ketapang/Resort Police of Ketapang Regency

Tabel 2.3.9 **Jumlah TNI dan POLRI di Kabupaten Ketapang Menurut Kelompok Umur, 2020**
Table **Number of Soldier and Police Officer in Ketapang Regency by Age Group, 2020**

Kelompok Umur <i>Age Group</i>	TNI AD <i>Army</i>	TNI AL <i>Navy</i>	POLRI <i>Police Officer</i>
(1)	(2)	(3)	(4)
< 20	20	-	3
21-25	41	8	73
26-30	22	8	43
31-35	50	7	111
36-40	63	5	147
41-45	56	10	57
46-50	26	1	43
51-55	20	2	46
56-60	2	-	29
60>		-	-
Ketapang	300	41	553

Sumber/Source: Kodim 1203, TNI-AL, dan POLRES Kab. Ketapang/Military District Commander-1203, Indonesian National Army-Navy, Resort Police of Ketapang Regency

2.4 KEUANGAN PEMERINTAH GOVERNMENT FINANCE

Tabel 2.4.1 Realisasi Pendapatan Pemerintah Kabupaten Ketapang Menurut Jenis Pendapatan (ribu rupiah), 2017–2020
Actual Ketapang Regency Government Revenues by Kind of Revenues (thousand rupiahs), 2017–2020

Jenis Pendapatan/ <i>Kind of Revenues</i>	2017	2018
(1)	(2)	(3)
1. Pendapatan Asli Daerah (PAD)/<i>Regional Revenue</i>	170 828 233 763,80	195 963 730 789,85
1.1 Pajak Daerah/ <i>Regional Tax</i>	90 884 601 428,00	99 703 199 867,00
1.2 Retribusi Daerah/ <i>Regional Retribution</i>	9 738 423 968,00	9 859 308 854,38
1.3 Hasil Perusahaan Milik Daerah dan Pengelolaan Kekayaan Daerah yang Dipisahkan/ <i>Regional-Owned Company Revenue and Separated Management of Regional Wealth</i>	5 385 904 867,00	5 623 501 444,67
1.4 Lain-lain PAD yang Sah/ <i>Other Regional Revenue</i>	64 819 303 500,80	80 777 720 623,80
2. Dana Perimbangan/<i>Balance Funds</i>	1 554 703 175 238,00	1 576 046 531 515,00
2.1 Bagi Hasil Pajak/ <i>Tax Sharing Revenue</i>	58 584 669 690,00	
2.2 Bagi Hasil Bukan Pajak/Sumber Daya Alam/ <i>Non-Tax Sharing Revenue/Natural Resources</i>	59 847 430 194,00	118 619 305 111,00
2.3 Dana Alokasi Umum/ <i>General Allocation Fund</i>	1 122 269 534 000,00	1 122 269 534 000,00
2.4 Dana Alokasi Khusus/ <i>Special Allocation Fund</i>	314 001 541 354,00	335 157 692 404,00
3. Lain-lain Pendapatan yang Sah/<i>Other Revenue</i>	273 175 323 356,95	409 839 131 470,00
3.1 Pendapatan Hibah/ <i>Grant</i>	293 300 534,00	73 564 280 000,00
3.2 Dana Darurat/ <i>Emergency Fund</i>	-	-
3.3 Dana Bagi Hasil Pajak dari Provinsi dan Pemerintah Daerah Lainnya/ <i>Tax Sharing Revenue from Provincial and Other Regional Governments</i>	62 263 884 915,00	100 231 471 470,00
3.4 Dana Penyesuaian dan Otonomi Daerah/ <i>Regional Adjustment and Autonomy Fund</i>	210 380 549 397,00	236 043 380 000,00
3.5 Bantuan Keuangan dari Provinsi atau Pemerintah Daerah Lainnya/ <i>Financial Assistance from Provincial or Other Regional Governments</i>	-	-
3.6 Lainnya/ <i>Others</i>	237 588 510,95	-
Jumlah/<i>Total</i>	1 998 706 732 358,75	2 181 849 393 774,85

Lanjutan Tabel/Continued Table 2.4.1

Jenis Pendapatan/Kind of Revenues	2019 ^r	2020
(1)	(4)	(5)
1. Pendapatan Asli Daerah (PAD)/Regional Revenue	201 826 830 757,84	233 695 541 922,93
1.1 Pajak Daerah/Regional Tax	102 612 131 561,00	130 025 651 658,50
1.2 Retribusi Daerah/Regional Retribution	5 904 825 860,00	9 263 697 636,00
1.3 Hasil Perusahaan Milik Daerah dan Pengelolaan Kekayaan Daerah yang Dipisahkan/Regional-Owned Company Revenue and Separated Management of Regional Wealth	5 360 118 291,04	6 247 663 453,55
1.4 Lain-lain PAD yang Sah/Other Regional Revenue	87 949 755 045,80	88 158 529 174,88
2. Dana Perimbangan/Balance Funds	1 706 463 894 604,00	1 539 022 048 884,00
2.1 Bagi Hasil Pajak/ Bagi Hasil Bukan Pajak/Tax Sharing Revenue/ Non-Tax Sharing Revenue	70 307 570 746,00	119 828 695 936,00
2.2 Dana Alokasi Umum/General Allocation Fund	1 149 707 988 000,00	1 040 646 678 000,00
2.3 Dana Alokasi Khusus/Special Allocation Fund	486 448 335 858,00	378 546 674 948,00
3. Lain-lain Pendapatan yang Sah/Other Revenue	477 922 347 409,00	489 417 788 529,00
3.1 Pendapatan Hibah/Grant	-	-
3.2 Dana Darurat/Emergency Fund	-	-
3.3 Dana Bagi Hasil Pajak dari Provinsi dan Pemerintah Daerah Lainnya/Tax Sharing Revenue from Provincial and Other Regional Governments	103 965 800 245,00	103 413 046 489,00
3.4 Dana Penyesuaian dan Otonomi Daerah/Regional Adjustment and Autonomy Fund	370 523 521 000,00	384 253 000 985,00
3.5 Bantuan Keuangan dari Provinsi atau Pemerintah Daerah Lainnya/Financial Assistance from Provincial or Other Regional Governments	1 607 148 000,00	-
3.6 Lain-Lain /Others	1 825 878 164,00	1 751 741 055,00
Jumlah/Total	2 386 213 072 770,84	2 262 135 379 335,93

Catatan/Note: r Angka Revisi/Revised Data

Sumber/Source: Bagian Keuangan Setda Kabupaten Ketapang / The Financial Section of The Regional Secretariat Ketapang Regency

Tabel
Table 2.4.2**Realisasi Belanja Pemerintah Kabupaten Ketapang
Menurut Jenis Belanja (ribu rupiah), 2017–2020
Actual Ketapang Regency Government Expenditures by
Kind of Expenditures (thousand rupiahs), 2017–2020**

Jenis Pendapatan Kind of Revenues	2017	2018
(1)	(2)	(3)
1. Belanja Tidak Langsung/Indirect Expenditures	965 696 765 428,00	1 005 123 541 726,97
1.1 Belanja Pegawai/Personnel Expenditures	599 596 574 922,00	629 329 857 465,97
1.2 Belanja Bunga/Interest Expenditures	-	-
1.3 Belanja Subsidi/Subsidies Expenditures	-	-
1.4 Belanja Hibah/Grant Expenditures	25 401 900 000,00	28 508 800 000,00
1.5 Belanja Bantuan Sosial/Social Aid Expenditures	67 500 000,00	64,000000,00
1.6 Belanja Bagi Hasil/Sharing Fund Expenditure	6 104 009 739,00	6 669 534 079,00
1.7 Belanja Bantuan Keuangan/Financial Aids Expenditures	333 375 754 217,00	340 264 650 182,00
1.8 Belanja Tidak Terduga/Unpredicted Expenditures	1 151 026 550,00	286 700 000,00
2. Belanja Langsung/Direct Expenditures	1 027 921 108 217,17	1 113 249 020 795,18
2.1 Belanja Pegawai/Personnel Expenditures	129 677 827 230,80	154 808 600 444,20
2.2 Belanja Barang dan Jasa/Goods and Services Expenditures	441 740 307 051,13	339 301 358 948,13
2.3 Belanja Modal/Capital Expenditure	456 502 973 935,24	619 139 061 402,85
Jumlah/Total	1 993 617 873 645,17	2 118 372 562 522,15

Lanjutan Tabel/Continued Table 2.4.2

Jenis Pendapatan Kind of Revenues	2019	2020
(1)	(4)	(5)
1, Belanja Tidak Langsung/Indirect Expenditures	1 088 108 894 442,60	1 123 976 177 597,70
1,1 Belanja Pegawai/Personnel Expenditures	617 945 775 846,00	636 741 099 368,00
1,2 Belanja Bunga/Interest Expenditures	-	-
1,3 Belanja Subsidi/Subsidies Expenditures	-	-
1,4 Belanja Hibah/Grant Expenditures	70 439 228 546,00	99 025 761 350,00
1,5 Belanja Bantuan Sosial/Social Aid Expenditures	7 131 952 800,00	250 000 000,00
1,6 Belanja Bagi Hasil/Sharing Fund Expenditure	7 685 009 822,90	8 096 210 424,70
1,7 Belanja Bantuan Keuangan/Financial Aids Expenditures	384 479 968 109,18	378 504 108 094,00
1,8 Belanja Tidak Terduga/Unpredicted Expenditures	426 959 318,52	1 358 998 361,00
2, Belanja Langsung/Direct Expenditures	1 260 653 986 159,33	843 881 424 663,59
2,1 Belanja Pegawai/Personnel Expenditures	214 270 600 919,20	178 833 682 769,07
2,2 Belanja Barang dan Jasa/Goods and Services Expenditures	350 020 042 226,01	273 317 311 796,00
2,3 Belanja Modal/Capital Expenditure	696 363 343 014,12	391 730 430 098,52
Jumlah/Total	2 348 762 880 601,93	1 967 857 602 261,29

Sumber/Source: Badan Pengelola Keuangan dan Aset Daerah Kab. Ketapang/ Regional Financial and Asset Management Agency of Ketapang Regency

Tabel
Table 2.4.3

**Penetapan dan Penerimaan Pajak oleh Unit Pelayanan
Pendapatan Daerah Ketapang (Rp), 2020**
*Taxes Revenue by Regional Income Service of Ketapang
(Rp), 2020*

Bulan Month	PKB	BBN-KB	PKA	BBN-KA	PAP
(1)	(2)	(3)	(4)	(5)	(6)
1. Januari	4 871 778 400	7 922 923 600	-	-	72 258 175
2. Februari	3 648 107 500	5 877 144 200	-	-	304 449 510
3. Maret	3 886 0699 00	6 843 811 200	-	-	215 120 400
4. April	3 107 158 312	5 847 366 600	-	-	192 872 200
5. Mei	3 720 768 300	5 216 549 700	-	-	242 556 300
6. Juni	3 582 912 750	4 586 315 400	-	-	267 100 699
7. Juli	3 997 713 891	4 260 363 000	-	-	167 716 680
8. Agustus	3 844 142 300	3 613 567 500	-	-	346 999 456
9. September	4 836 848 600	4 102 962 500	-	-	288 973 190
10. Oktober	3 990 835 700	4 212 568 000	-	-	249 377 714
11. November	4 286 697 600	5 164 560 300	-	-	287 778 489
12. Desember	4 052 058 750	6 287 444 100	-	-	448 668 289
2020	47 824 918 003	63 935 576 100	-	-	3 114 675 840
2019	50 183 529 370	88 365 925 700	-	-	2 056 778 352
Jumlah / Total	43 573 917 300	74 797 015 600	-	-	1 218 682 534
2017	38 093 409 600	56 852 212 600	-	-	607 622 400
2016¹	31 465 451 972	47 653 096 100	-	-	237 695 746

Catatan/Note : ¹⁾ Data Tahun 2015

Sumber/Source : Badan Pendapatan Daerah Kabupaten Ketapang / Regional Revenue Office Ketapang Regency

Tabel
Table 2.4.4

Banyaknya Barang Jaminan, Nasabah, dan Omset Menurut Golongan Barang Pada Perum Pegadaian Cabang Ketapang, 2020
Number of Security Item, Client, and Omzet by Category of Security Item on Pawning Company of Ketapang, 2020

Golongan Category	Uang Pinjaman Loan (Rp)	Barang Jaminan Security Item (Unit)	Nasabah Client	Omset Omzet (000 Rp)
(1)	(2)	(3)	(4)	(5)
A	50 000 - 500 000	9 443	...	3 547 190 000
B	550 000 - 5 000 000	69 372	...	134 723 870 000
C	5 050 000 - 20 000 000	13 286	...	116 071 770 000
D	> 20 100 000	1 723	...	65 130 000 000
Jumlah / Total		93 824	3 301	319 472 830 000

Sumber/Source: Perum Pegadaian Kabupaten Ketapang / Mortgage Pawnshop Office Ketapang Regency

Tabel
Table 2.4.5

**Alokasi Dana APBN yang Dialokasikan Menurut Lembaga/
Instansi di Kabupaten Ketapang (Ribu Rupiah), 2020**
*Budgeting Allocation of Full Sectoral by Departement
(Thousand Rupiahs) in Ketapang Regency, 2020*

No.	Instansi Departement	Rupiah Murni State Budget	Bantuan Luar Negeri Foreign Loan	Target		Jumlah Total
				PNBP Non Tax Revenue	SBSN	
(1)	(2)	(3)	(4)	(5)	(6)	(7)
01.	Badan PMPDP	-	-	-	-	-
02.	Badan Pusat Statistik	7 825 348	-	-	-	7 825 348
03.	Balai Taman Nasional Gunung Palung	10 660 423	-	2 185 100	8 000 000	20 845 523
04.	Bandara Rahadi Oesman	26 616 191	-	4 094 299	-	30 710 490
05.	Kantor Kemenerian Agama	48 537 945	-	920 340	-	49 458 285
06.	Kantor Pengawasan dan Pelayanan BC	5 602 762	-	-	-	5 602 762
07.	Kantor Pertanahan	6 894 265	-	2 174 339	-	9 068 604
08.	Kejaksaan Negeri	6 045 800	-	-	-	6 045 800
09.	Kesyahbandaran dan Otoritas Pelabuhan	2 334 041	-	487 783	-	2 821 824
10.	Komisi Pemilihan Umum	17 073 829	38 046 531	-	-	55 120 360
11.	KPP Pratama	7 825 478	-	-	-	7 825 478
12.	KPPN	1 631 982	-	-	-	1 631 982
13.	Lembaga Pemasyarakatan	9 642 237	-	-	-	9 642 237
14.	Madrasah Aliyah Negeri 2 Ketapang	1 912 246	-	-	4 763 110	6 675 356
15.	Madrasah Aliyah Negeri Ketapang	5 627 108	-	-	-	5 627 108

Lanjutan Tabel/Continued Table 2.4.5

No.	Instansi Departement	Rupiah Murni State Budget	Bantuan Luar Negeri Foreign Loan	Target		Jumlah Total
				PNBP Non Tax Revenue	SBSN	
(1)	(2)	(3)	(4)	(5)	(6)	(7)
	JUMLAH SEBELUMNYA	158 229 655	38 046 531	9 861 861	12 763 110	218 901 157
16.	Madrasah Ibtidaiyah Negeri Sungai Pelang	-	-	-	-	-
17.	Madrasah Ibtidaiyah Negeri Ketapang	-	-	-	-	-
18.	Madrasah Tsanawiyah Negeri Sungai Besar	-	-	-	-	-
19	Pengadilan Agama	3 473 110	-	-	-	3 473 110
20.	Pengadilan Negeri	4 660 179	-	-	-	4 660 179
21.	Politeknik Negeri	13 476 885	-	5 050 065	-	18 526 950
22.	Polres Ketapang	52 012 176	4 899 829	2 025 040	-	58 937 045
23.	Stasiun Meteorologi Rahadi Usman	1 705 290	-	-	-	1 705 290
24.	Unit Penyelenggara Pelabuhan Kendawangan	3 089 279	-	847 872	-	3 937 151
25.	Dinas Pertanian Tanaman Pangan & Peternakan	-	-	-	-	-
26.	Kantor Imigrasi Kelas III Ketapang	3 118 667	-	8 096 131	-	11 214 798
	Jumlah Total	239 765 241	42 946 360	25 880 969	12 763 110	321 355 680

Sumber/Source: KPPN Kabupaten Ketapang / State Treasury Service Office Ketapang Regency

**Tabel
Table 2.4.6**

**Realisasi Dana APBN yang Dialokasikan Menurut
Lembaga/ Instansi Di Kabupaten Ketapang, 2020
Budgeting Realization of Full Sectoral by Department in
Ketapang Regency, 2020**

No	Instansi Departement	Rupiah Murni State Budget	Realisasi / Realization				
			%	Bantuan Luar Negeri Foreign Loan	%	PNBP Non Tax Revenue	%
(1)	(2)	(3)	(4)	(5)	(6)	(7)	(8)
01.	Badan PMPDP	-	-	-	-	-	-
02.	Badan Pusat Statistik	7 825 348	91,37	-	-	-	-
03.	Balai Taman Nasional Gunung Palung	10 102 506 767	94,77	-	-	2 176 421 246	99,60
04.	Bandara Rahadi Oesman	26 040 009 190	97,84	-	-	3 678 545 960	89,85
05.	Kantor Kemenerian Agama	47 520 260 107	97,90	-	-	907 814 000	98,64
06.	Kantor Pengawasan dan Pelayanan BC	5 514 452 757	98,42	-	-	-	-
07.	Kantor Pertanahan	6 634 335 872	96,23	-	-	1 074 265 619	49,41
08.	Kejaksaan Negeri	5 967 985 858	98,71	-	-	-	-
09.	Kesyahbandaran dan Otoritas Pelabuhan	2 270 683 736	97,29	-	-	393 481 540	80,67
10.	Komisi Pemilihan Umum	7 646 064 546	44,78	37 975 458 000	99,81	-	-
11.	KPP Pratama	7 635 860 499	97,58	-	-	-	-
12.	KPPN	1 587 343 329	97,26	-	-	-	-
13.	Lembaga Pemasyarakatan	9 488 146 771	98,40	-	-	-	-
14.	Madrasah Aliyah Negeri 2 Ketapang	1 908 078 292	99,78	-	-	-	-
15.	Madrasah Aliyah Negeri Ketapang	5 602 117 203	99,56	-	-	-	-

Lanjutan Tabel/Continued Table 2.4.6

No	Instansi Departement	Rupiah Murni State Budget	Realisasi / Realization				
			%	Bantuan Luar Negeri Foreign Loan	%	PNBP Non Tax Revenue	%
(1)	(2)	(3)	(4)	(5)	(6)	(7)	(8)
	Jumlah sebelumnya	145 067 832 724	91,68	37 975 458 000	99,81	8 230 528 365	83,46
16.	Madrasah Ibtidaiyah Negeri Sungai Pelang	-	-	-	-	-	-
17.	Madrasah Tsanawiyah Negeri Ketapang	-	-	-	-	-	-
18.	Madrasah Tsanawiyah Negeri Sungai Besar	-	-	-	-	-	-
19.	Pengadilan Agama	3 462 590 035	99,70	-	-	-	-
20.	Pengadilan Negeri	4 411 223 607	94,66	-	-	-	-
21.	Politeknik Negeri	13 398 334 231	99,42	-	-	4 979 434 665	98,60
22.	Polres Ketapang	55 195 115 595	106,12	4 899 829 000	100,00	2 018 127 829	99,66
23.	Stasiun Meteorologi Rahadi Usman Unit Penyelenggara	1 678 711 356	98,44	-	-	-	-
24.	Pelabuhan Kendawangan Dinas Pertanian	2 809 180 239	90,39	-	-	815 222 400	96,15
25.	Tanaman Pangan & Peternakan	-	-	-	-	-	-
26.	Kantor Imigrasi Kelas III Ketapang	3 082 979 362	98,86	-	-	6 133 503 291	75,76
	Jumlah	229 105 967 149	95,55	42 875 287 000	99,83	22 176 816 550	85,69

Lanjutan Tabel/*Continued Table 2.4.6*

No	Instansi Departement	Realisasi / Realization			
		SBSN	%	Jumlah Total	%
(1)	(2)	(9)	(10)	(11)	(12)
01.	Badan PMPDP	-	-	-	-
02.	Badan Pusat Statistik	7 825 348	-	7 149 987 797	91,37
03.	Balai Taman Nasional Gunung Palung	7 999 487 585	99,99	20 278 415 598	97,28
04.	Bandara Rahadi Oesman	-	-	29 718 555 150	96,77
05.	Kantor Kemenerian Agama	-	-	48 428 074 107	97,92
06.	Kantor Pengawasan dan Pelayanan BC	-	-	5 514 452 757	98,42
07.	Kantor Pertanahan	-	-	7 708 601 491	85,00
08.	Kejaksaan Negeri	-	-	5 967 985 858	98,71
09.	Kesyahbandaran dan Otoritas Pelabuhan	-	-	2 664 165 276	94,41
10.	Komisi Pemilihan Umum	-	-	45 621 522 546	82,77
11.	KPP Pratama	-	-	7 635 860 499	97,58
12.	KPPN	-	-	1 587 343 329	97,26
13.	Lembaga Pemasarakatan	-	-	9 488 146 771	98,40
14.	Madrasah Aliyah Negeri 2 Ketapang	4 762 899 128	99,99	6 670 977 420	99,93
15.	Madrasah Aliyah Negeri Ketapang	-	-	5 602 117 203	99,56

Lanjutan Tabel/*Continued Table 2.4.6*

No	Instansi Departement	Realisasi / Realization			
		SBSN	%	Jumlah Total	%
(1)	(2)	(9)	(10)	(11)	(12)
	Jumlah sebelumnya	12 770 212 061	99,99	204 036 205 802	93,21
16.	Madrasah Ibtidaiyah Negeri Sungai Pelang	-	-	-	-
17.	Madrasah Tsanawiyah Negeri Ketapang	-	-	-	-
18.	Madrasah Tsanawiyah Negeri Sungai Besar	-	-	-	-
19.	Pengadilan Agama	-	-	3 462 590 035	99,70
20.	Pengadilan Negeri	-	-	4 411 223 607	94,66
21.	Politeknik Negeri	-	-	18 377 768 896	99,19
22.	Polres Ketapang	-	-	62 113 072 424	105 39
23.	Stasiun Meteorologi Rahadi Usman	-	-	1 678 711 356	98,44
24.	Unit Penyelenggara Pelabuhan Kendawangan	-	-	3 624 402 639	92,06
25.	Dinas Pertanian Tanaman Pangan & Peternakan	-	-	-	-
26.	Kantor Imigrasi Kelas III Ketapang	-	-	9 216 482 653	82,18
	Jumlah	12 770 212 061	99,99	306 920 457 412	95,51

Sumber/Source: KPPN Kabupaten Ketapang / State Treasury Service Office Ketapang Regency

Tabel 2.4.7 Realisasi Penerimaan Pajak Bumi dan Bangunan Menurut Bulan Di Kabupaten Ketapang, 2020
Realization of Taxes Revenue by Month in Ketapang Regency, 2020

Bulan Month	Pedesaan Village	Perkotaan City	Perkebunan Plantation
(1)	(2)	(3)	(4)
1. Januari	-	-	2 145 447 812
2. Februari	-	-	206 987 042
3. Maret	-	-	1 204 279 261
4. April	-	-	541 171 098
5. Mei	-	-	-
6. Juni	-	-	1 180 781 027
7. Juli	-	-	2 102 748 033
8. Agustus	-	-	8 393 637 000
9. September	-	-	21 181 388 148
10. Oktober	-	-	40 397 130 465
11. November	-	-	17 813 231 521
12. Desember	-	-	-
2020	-	-	95 166 801 407
2019	5 618 277 407	2 485 911 674	78 164 927 328
Jumlah / Total	2 813 216 018,26	5 446 432 809,74	68 512 333 302
2017	-	-	62 566 087 784
2016	-	-	71 714 739 795

Lanjutan Tabel/*Continued Table 2.4.7*

Bulan <i>Month</i>	Kehutanan <i>Forestry</i>	Pertambangan <i>Mineral</i>	Jumlah <i>Total</i>
(1)	(5)	(6)	(7)
1. Januari	-	40 000 000	2 185 447 812
2. Februari	-	40 000 000	246 987 042
3. Maret	-	40 338 829	1 244 618 090
4. April	-	40 000 000	581 171 098
5. Mei	1 000 000 000	40 000 000	1 040 000 000
6. Juni	1 000 000 000	40 000 000	2 220 781 027
7. Juli	-	40 000 000	2 142 748 033
8. Agustus	400 000 000	22 645 000	8 816 282 000
9. September	1 600 000 000	230 726 800	23 012 114 948
10. Oktober	440 596 775	42 495 000	40 880 222 240
11. November	5 971 675 590	256 418 420	24 041 325 531
12. Desember	10 099 397 795	36 164 358 859	46 263 756 654
2020	20 511 670 160	36 996 982 908	152 675 454 475
2019	13 861 164 963	17 627 912 516	109 654 004 807
Jumlah / <i>Total</i> 2018	16 335 937 840	9 657 317 454	94 505 588 596
2017	8 538 614 974	16 343 897 243	87 448 600 001
2016	13 313 115 756	20 910 490 645	105 938 346 196

Sumber/*Source*: Badan Pendapatan Daerah Kabupaten Ketapang / *Regional Revenue Office Ketapang Regency*
KPP Pratama Ketapang / *Tax Service Office Pratama Ketapang Regency*

Tabel 2.4.8
Table

Realisasi Seluruh Penerimaan Pajak Pusat Menurut Bulan dan Jenis Pajak di Kabupaten Ketapang (Rp), 2020
Actual Taxes Revenue by Month and Kind of Taxes in Ketapang Regency (Rp), 2020

Bulan Month	Pajak Langsung Tanpa Impor	Pajak Tak Langsung Impor	Pajak Impor	Jumlah
(1)	(2)	(3)	(4)	(5)
1. Januari	39 070 113 559	25 924 468 206	2 569 892 792	67 564 474 557
2. Februari	29 857 504 453	25 943 228 522	223 509 302	56 024 242 277
3. Maret	25 287 849 405	26 548 844 603	333 417 273	52 170 111 281
4. April	34 958 108 706	28 300 293 955	606 108 500	63 864 511 161
5. Mei	32 759 885 913	27 536 174 657	49 000	60 296 109 570
6. Juni	31 365 392 701	22 967 635 533	250 982 546	54 584 010 780
7. Juli	38 769 247 938	22 231 582 585	4 020 469	61 004 850 992
8. Agustus	35 532 634 417	19 781 141 981	-	55 313 776 398
9. September	44 521 749 933	35 167 848 264	12 373 000	79 701 971 197
10. Oktober	67 616 719 922	39 675 348 669	149 339 818	107 441 408 409
11. November	50 717 510 970	48 307 983 594	223 600	99 025 718 164
12. Desember	92 615 187 430	78 040 264 755	6 391 440	170 661 843 625
2020	523 071 905 347	400 424 815 324	4 156 307 740	927 653 028 411
2019	375 332 856 736	366 581 099 135	-	741 913 955 871
Jumlah / <i>Total</i> 2018	312 443 328 838	357 277 177 460	-	669 720 506 298
2017	281 533 416 500	295 882 933 785	-	577 416 350 285
2016	258 055 956 663	187 314 259 227	-	445 370 215 890

Sumber/Source: KPP Pratama Ketapang / Tax Service Office Pratama Ketapang Regency

03

PENDUDUK DAN KETENAGAKERJAAN POPULATION AND EMPLOYMENT

KECAMATAN **HULU SUNGAI** SUBDISTRICT

KECAMATAN DENGAN
KEPADATAN PENDUDUK
TERKECIL
SUBDISTRICT WITH LOWEST POPULATION
DENSITY

3

PENDUDUK PER KM²
PEOPLE PER SQUARE KM

KECAMATAN **DELTA PAWAN** SUBDISTRICT

KECAMATAN DENGAN
JUMLAH PENDUDUK
TERBANYAK
SUBDISTRICT WITH LARGEST POPULATION

90.634 PENDUDUK
PEOPLE

KECAMATAN **SINGKUP** SUBDISTRICT

KECAMATAN DENGAN
PERSENTASE
PENDUDUK TERKECIL
SUBDISTRICT WITH LOWEST PERCENTAGE
OF TOTAL POPULATION

1,45%

DARI TOTAL POPULASI
FROM TOTAL POPULATION

KECAMATAN **KENDAWANGAN** SUBDISTRICT

KECAMATAN DENGAN
RASIO JENIS KELAMIN
TERBESAR
SUBDISTRICT WITH LARGEST POPULATION
SEX RATIO

RASIO JENIS
KELAMIN :
SEX RATIO : **116**

TERDAPAT 116 LAKI-LAKI PER
100 PEREMPUAN
THERE ARE 116 MALE PER 100 FEMALE

JUMLAH PENDUDUK KABUPATEN KETAPANG, 2020
POPULATION OF KETAPANG REGENCY, 2020

570.657

BERDASARKAN HASIL SENSUS PENDUDUK
2020 (SEPTEMBER)

BASED ON POPULATION CENSUS 2020 RESULTS (SEPTEMBER)

PENJELASAN TEKNIS

TECHNICAL NOTES

- | | |
|---|--|
| <ol style="list-style-type: none"> 1. Penduduk Indonesia adalah semua orang yang berdomisili di wilayah teritorial Indonesia selama 6 bulan atau lebih dan atau mereka yang berdomisili kurang dari 6 bulan tetapi bertujuan menetap. 2. Laju pertumbuhan penduduk adalah angka yang menunjukkan persentase pertambahan penduduk dalam jangka waktu tertentu. 3. Kepadatan penduduk adalah rasio banyaknya penduduk per kilometer persegi. 4. Rasio jenis kelamin adalah perbandingan antara penduduk laki-laki dan penduduk perempuan pada suatu wilayah dan waktu tertentu. Biasanya dinyatakan dengan banyaknya penduduk laki-laki untuk 100 penduduk perempuan. 5. Distribusi penduduk adalah pola persebaran penduduk di suatu wilayah, baik berdasarkan batas-batas geografis maupun berdasarkan batas-batas administrasi pemerintahan. 6. Komposisi penduduk adalah pola persebaran penduduk menurut karakteristiknya, contoh: penduduk menurut kelompok umur, penduduk menurut jenis kelamin. | <ol style="list-style-type: none"> 1. <i>The population of Indonesia are all residents of the entire territory of Indonesia who have stayed for six months or longer, and those who intended to stay more than six months even though their length of stay is less than six months.</i> 2. <i>Population growth is the number that show percentage of population growth within a specified period.</i> 3. <i>Population density is ratio of population per square kilometer.</i> 4. <i>Sex ratio is the ratio of males population to females population in a given area and time, usually expressed as the number of males for every 100 females.</i> 5. <i>Population distribution is the pattern of population distribution in an area, either by geographic boundaries or by government administrative boundaries.</i> 6. <i>Population composition is the pattern of population distribution by its characteristics, example: population by age group, population by sex</i> |
|---|--|

- | | |
|---|---|
| <p>7. Rumah tangga adalah seseorang atau sekelompok orang yang mendiami sebagian atau seluruh bangunan fisik/sensus dan biasanya tinggal bersama serta pengelolaan makan dari satu dapur. Yang dimaksud makan dari satu dapur adalah jika pengurusan kebutuhan sehari-harinya dikelola bersama-sama menjadi satu.</p> | <p>7. <i>Household is an individual or group of people living in a physical/census building unit or part of it and usually commit on a common provision for food and other essentials of living. Common provision for food means one organising daily needs for all of household members.</i></p> |
| <p>8. Anggota rumah tangga adalah semua orang yang biasanya bertempat tinggal di suatu rumah tangga, baik yang berada di rumah pada waktu pencacahan maupun yang sementara tidak ada.</p> | <p>8. <i>Household member are those who usually lives in a household regardless of their location at the time of enumeration.</i></p> |
| <p>9. Penduduk usia kerja adalah penduduk yang berumur 15 tahun ke atas.</p> | <p>9. <i>Working age population is persons of 15 years and over.</i></p> |
| <p>10. Angkatan kerja adalah penduduk usia kerja (15 tahun ke atas) yang bekerja, punya pekerjaan namun sementara tidak bekerja, dan pengangguran.</p> | <p>10. <i>Labor force or economically active are persons of 15 years and over, who in the previous week were working, temporarily absent from work but having jobs, and unemployment.</i></p> |
| <p>11. Bekerja adalah kegiatan ekonomi yang dilakukan oleh seseorang dengan maksud memperoleh atau membantu memperoleh pendapatan atau keuntungan dan lamanya bekerja paling sedikit 1 jam secara terus menerus dalam seminggu yang lalu (termasuk pekerja keluarga tanpa upah yang membantu dalam suatu usaha/kegiatan ekonomi).</p> | <p>11. <i>Working is economic activity conducted by a person and intended to earn income by doing work or helping to do work at least one hour continuously during the reference week (including unpaid family worker/s for any economic activity).</i></p> |

12. Jumlah jam kerja seluruhnya adalah jumlah jam kerja yang digunakan untuk bekerja (tidak termasuk jam kerja istirahat resmi dan jam kerja yang digunakan untuk hal-hal di luar pekerjaan).
13. Lapangan usaha adalah bidang kegiatan dari pekerjaan/tempat bekerja di mana seseorang bekerja. Klasifikasi lapangan usaha mengikuti Klasifikasi Baku Lapangan Usaha Indonesia (KBLI) dalam 1 digit.
14. Status pekerjaan adalah kedudukan seseorang dalam unit usaha/kegiatan dalam melakukan pekerjaan.
15. Berusaha sendiri tanpa dibantu orang lain adalah bekerja atau berusaha dengan menanggung risiko secara ekonomis, yaitu dengan tidak kembalinya ongkos produksi yang telah dikeluarkan dalam rangka usahanya tersebut, serta tidak menggunakan pekerja dibayar maupun pekerja tak dibayar, termasuk yang sifat pekerjaannya memerlukan teknologi atau keahlian khusus.
16. Berusaha dibantu buruh tidak tetap/buruh tidak dibayar adalah bekerja atau berusaha atas risiko sendiri, dan menggunakan buruh/pekerja tak dibayar dan atau buruh/pekerja tidak tetap.
12. *Total working hours is the total hours spent by an employee to perform all jobs (excluding the time used for other activities which are not classified as work).*
13. *Industry is field of a person's activity or establishment. The classification of industries follows the Indonesia Standard Industrial Classification (KBLI) in one digit.*
14. *Employment status is the status of a person at his place of work or establishment where he was employed.*
15. *Own-account worker is a person who works at his own risk without assisted by paid per mount worker or unpaid worker include technical job or skill job.*
16. *Employer assisted by temporary workers/unpaid worker is a person who works at his own risk and assisted by temporary worker/unpaid worker.*

17. Berusaha dibantu buruh tetap/ buruh dibayar adalah berusaha atas risiko sendiri dan mempekerjakan paling sedikit satu orang buruh/pekerja tetap yang dibayar.
18. Buruh/karyawan/pegawai adalah seseorang yang bekerja pada orang lain atau instansi/kantor/ perusahaan secara tetap dengan menerima upah/gaji baik berupa uang maupun barang. Buruh yang tidak mempunyai majikan tetap, tidak digolongkan sebagai buruh/karyawan, tetapi sebagai pekerja bebas. Seseorang dianggap memiliki majikan tetap jika memiliki 1 (satu) majikan (orang/ rumah tangga) yang sama dalam sebulan terakhir, khusus pada sektor bangunan batasannya tiga bulan. Apabila majikannya instansi/lembaga, boleh lebih dari satu.
19. Pekerja bebas adalah seseorang yang bekerja pada orang lain/ majikan/institusi yang tidak tetap (lebih dari 1 majikan dalam sebulan terakhir) di usaha pertanian baik berupa usaha rumah tangga maupun bukan usaha rumah tangga, ataupun di nonpertanian atas dasar balas jasa dengan menerima upah atau imbalan baik berupa uang maupun borongan.
17. *Employer assisted by permanent workers/paid workers is a person who does his business at her/his own risk at least one assisted by paid permanent worker.*
18. *Employee is a person who work permanently for other people or institution/office/ company and gains some money/cash or goods as wage/salary. Labor who have no permanent employer is not categorized as a laborer/ worker/employee but casual worker. A laborers in general is considered to have a permanent employer if he has the same employer during the past month, particularly for building construction sector is 3 months. If the employer is an institution, more than 1 (one) employer is allowed.*
19. *Casual employee is a person who does not work permanently for other people/employer/ institution(more than 1 employer during the last 1 month) in agricultural sector, either home industry or not home industry, or in non-agricultural sector based on remuneration paid with money or goods, and based on daily or contact payment system.*

20. Pekerja tak dibayar adalah seseorang yang bekerja membantu usaha untuk memperoleh penghasilan/keuntungan yang dilakukan oleh salah seorang anggota rumah tangga atau bukan anggota rumah tangga tanpa mendapat upah/gaji baik berupa uang maupun barang.
20. *Unpaid worker is a person who intended to work without pay either with money or good, in an establishment run by other members of the family, relative or neighbour.*

<https://ketapangkab.bps.go.id>

ULASAN**DESCRIPTION****Penduduk**

Berdasarkan hasil Sensus Penduduk 2020, jumlah penduduk Kabupaten Ketapang sebanyak 570.657 jiwa. Kecamatan dengan tingkat kepadatan penduduk terpadat adalah Kecamatan Delta Pawan yaitu sekitar 1.225 jiwa per Km², sedangkan kecamatan dengan tingkat kepadatan penduduk terjarang adalah Kecamatan Hulu Sungai, yang hanya dihuni sekitar 3 jiwa per Km².

Berdasarkan hasil sensus penduduk 2020, pada tahun 2020 Kabupaten Ketapang memiliki angka seks rasio sekitar 109. Artinya, untuk setiap 100 penduduk perempuan, terdapat 109 penduduk laki laki di kabupaten Ketapang. Selain itu laju pertumbuhan penduduk (LPP) di Kabupaten Ketapang tahun 2010-2020 sekitar 2,84 persen, 0,69 persen lebih tinggi dari LPP periode 2000-2010.

Jika dilihat dari distribusi penduduk per kabupaten maka kecamatan Delta Pawan merupakan kecamatan yang memiliki penghuni terbanyak yaitu sekitar 15,88 persen. Sedangkan jika dilihat berdasarkan distribusi kelompok umur hasil proyeksi penduduk, 9,51 persen penduduk Kabupaten Ketapang masuk kedalam kelompok umur 15-19 tahun (tabel 3.1.2). Kondisi ini mencerminkan cukup banyaknya penduduk usia anak 15-19 tahun.

Population

Based on the results of population census in 2020 the population of Ketapang Regency is 570,657 inhabitants. The most densely populated sub-district is Delta Pawan, which is around 1,225 people per Km², while the district with the least densely populated level is the Hulu Sungai Subdistrict, which is only inhabited by about 3 people per Km².

Based on 2020 population census results, in 2020 Ketapang District has a sex ratio of around 109. That is, for every 100 female residents, there are 109 male residents in Ketapang Regency. In addition, the population growth rate (PGR) in Ketapang Regency in 2010-20 is 2.84 percent, 0.69 percent lower than the LPP period 2000-2010.

When viewed from the distribution of population per district, the Delta Pawan sub-district is the district that has the most inhabitants, which is around 15.88 percent. Meanwhile, if viewed based on the distribution of the age group population projection results, 9,51 percent of the population of Ketapang Regency belongs to the age group of 15-19 years (table 3.1.2). This condition reflects the considerable population of children aged 15-19 years.

Ketenagakerjaan

Persentase pencari kerja yang terdaftar di Dinas Sosial, Tenaga Kerja, dan Transmigrasi pada tahun 2020 didominasi oleh pencari kerja merupakan laki-laki, yaitu sekitar 61,29 persen sedangkan sisanya sekitar 38,71 persen merupakan perempuan. Menurut latar belakang pendidikan para pencari kerja tersebut, tercatat 49,03 persen pencari kerja merupakan lulusan SMA atau sederajat. Hal ini menunjukkan pada tahun 2020 banyaknya penduduk Kabupaten Ketapang yang memilih mencari kerja setelah lulus dari jenjang pendidikan SMA atau sederajat.

Tingkat pengangguran terbuka di Kabupaten Ketapang pada tahun 2020 adalah sebesar 7,30 persen dari total seluruh penduduk usia angkatan kerja (15 tahun ke atas).

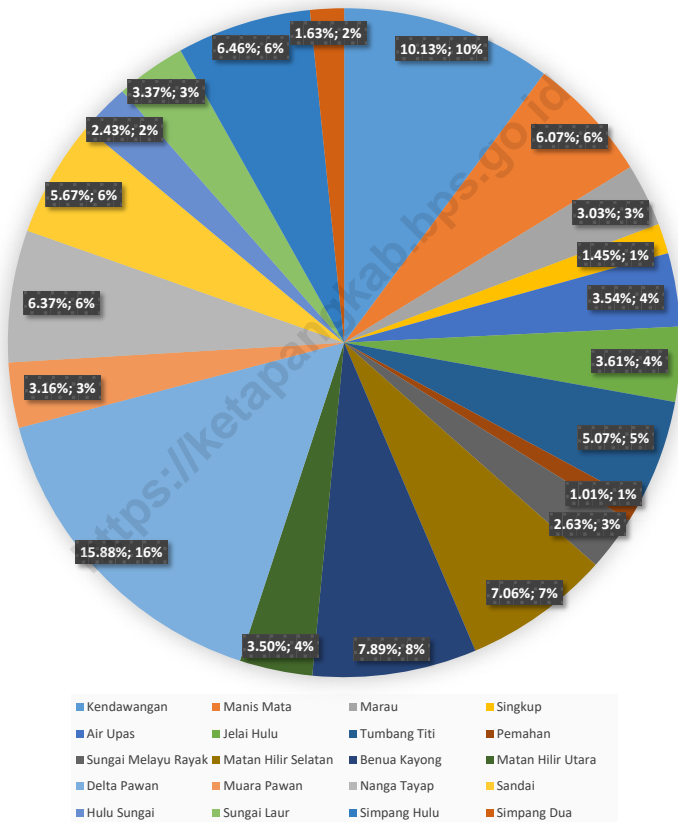
Employment

The percentage of job seekers registered with the Social, Labor, and Transmigration Services in 2020 was dominated by job seekers who were male, which was around 61.29 percent while the remaining 38.71 percent were women. According to the educational background of the job seekers, 49.03 percent of job seekers recorded were high school graduates or equivalent. This shows that in 2020 the population of Ketapang Regency chose to look for work after graduating from high school or equivalent.

The open unemployment rate in Ketapang Regency in 2020 is 7.30 percent of the total population of the workforce age group (15 years and above).

Gambar 3.1
Figures

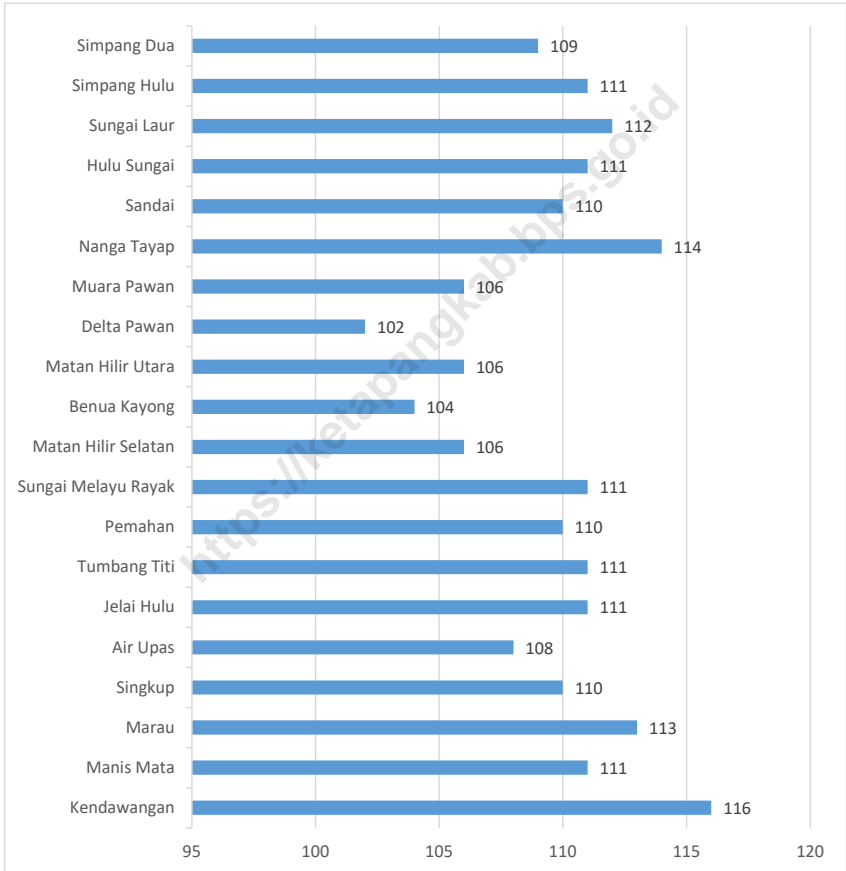
Persebaran Penduduk di Kabupaten Ketapang Berdasarkan Kecamatan (%), 2020
Distribution of Population in Ketapang Regency by Subdistrict(%) , 2020



Sumber/Source : BPS, Data dari Sensus Penduduk 2020 (September)/BPS-Statistics Indonesia, Data from Population Census 2020 (September)

Gambar 3.2
Figures

Rasio Jenis Kelamin Penduduk Kabupaten Ketapang Berdasarkan Kecamatan, 2020
Sex Ratio of Population in Ketapang Regency by Subdistrict, 2020



Sumber/Source : BPS, Data dari Sensus Penduduk 2020 (September)/BPS-Statistics Indonesia, Data from Population Census 2020 (September)

3.1 PENDUDUK POPULATION

Tabel 3.1.1 **Penduduk, Laju Pertumbuhan Penduduk per Tahun, Distribusi Persentase Penduduk, Kepadatan Penduduk, Rasio Jenis Kelamin Penduduk Menurut Kecamatan di Kabupaten Ketapang, 2020**
Population, Annual Population Growth Rate, Percentage Distribution of Population, Population Density, and Population Sex Ratio by Subdistrict in Ketapang Regency, 2020

Kecamatan Subdistrict	Penduduk Population	Laju Pertumbuhan Penduduk per Tahun 2010–2020
		Annual Population Growth Rate (%) 2010–2020
(1)	(3)	(5)
Kendawangan	57 808	5,73
Manis Mata	34 658	3,36
Marau	17 283	3,68
Singkup	8 299	2,94
Air Upas	20 224	1,92
Jelai Hulu	20 596	2,69
Tumbang Titi	28 938	2,13
Pemahan	5 781	2,57
Sungai Melayu Rayak	15 036	2,50
Matan Hilir Selatan	40 289	2,72
Benua Kayong	45 047	2,43
Matan Hilir Utara	19 992	2,99
Delta Pawan	90 634	2,32
Muara Pawan	18 039	3,14
Nanga Tayap	36 378	2,75
Sandai	32 374	2,74
Hulu Sungai	13 884	1,79
Sungai Laur	19 248	1,38
Sim pang Hulu	36 864	2,75
Sim pang Dua	9 285	2,08
Ketapang		
Hasil Sensus ¹ /Census Result ¹	570 657	2,84
Hasil Registrasi/Registration Result	574 856	

Lanjutan Tabel/*Continued Table 3.1.1*

Kecamatan Subdistrict	Persentase Penduduk Percentage of Total Population	Kepadatan Penduduk per km ² Population Density per sq.km
(1)	(9)	(10)
Kendawangan	10,13	10
Manis Mata	6,07	12
Marau	3,03	15
Singkup	1,45	37
Air Upas	3,54	26
Jelai Hulu	3,61	15
Tumbang Titi	5,07	24
Pemahan	1,01	18
Sungai Melayu Rayak	2,63	123
Matan Hilir Selatan	7,06	22
Benua Kayong	7,89	129
Matan Hilir Utara	3,50	28
Delta Pawan	15,88	1225
Muara Pawan	3,16	30
Nanga Tayap	6,37	21
Sandai	5,67	18
Hulu Sungai	2,43	3
Sungai Laur	3,37	12
Simpang Hulu	6,46	12
Simpang Dua	1,63	9
Ketapang		
Hasil Sensus ¹ / <i>Census Result</i> ¹	100	18
Hasil Registrasi/ <i>Registration Result</i>		18

Lanjutan Tabel/Continued Table 3.1.1

Kecamatan Subdistrict	Rasio Jenis Kelamin Population Sex Ratio
(1)	(10)
Kendawangan	116
Manis Mata	111
Marau	113
Singkup	110
Air Upas	108
Jelai Hulu	111
Tumbang Titi	111
Pemahan	110
Sungai Melayu Rayak	111
Matan Hilir Selatan	106
Benua Kayong	104
Matan Hilir Utara	106
Delta Pawan	102
Muara Pawan	106
Nanga Tayap	114
Sandai	110
Hulu Sungai	111
Sungai Laur	112
Simpang Hulu	111
Simpang Dua	109
Ketapang	
Hasil Sensus ¹ /Census Result ¹	109
Hasil Registrasi/Registration Result	108

Catatan/Note: ¹Data dari Sensus Penduduk 2020 (September) /Data from Population Census 2020 (September)
 Sumber/Source: Dinas Kependudukan dan Pencatatan Sipil Kabupaten Ketapang dan BPS Kabupaten Ketapang/Population and Civil Registration Agency of Ketapang Regency and BPS-Statistics of Ketapang Regency

Tabel 3.1.2 **Jumlah Penduduk Menurut Kelompok Umur dan Jenis Kelamin (Jiwa), 2020**
Population by Age Group and Sex (Person), 2020

Kelompok Umur Age Group	Penduduk/Population (Jiwa/Person)		
	Laki-Laki Male	Perempuan Female	Jumlah Total
(1)	(2)	(3)	(4)
0 – 4	23 226	22 184	45 410
5 – 9	23 650	22 632	46 282
10 – 14	26 069	24 358	50 427
15 – 19	28 228	26 027	54 255
20 – 24	26 359	24 791	51 150
25 – 29	27 143	25 845	52 988
30 – 34	25 986	23 964	49 950
35 – 39	24 689	22 001	46 690
40 – 44	22 300	20 073	42 373
45 – 49	19 228	17 339	36 567
50 – 54	16 599	14 588	31 187
55 – 59	12 681	10 768	23 449
60 – 64	8 991	7 508	16 499
65 – 69	5 908	5 013	10 921
70 – 74	3 203	3 086	6 289
75 +	3 006	3 214	6 220
2020	297 266	273 391	570 657
2019	265 309	247 474	512 783
2018	260 789	243 219	504 008
2017	256 305	238 782	495 087
2016	250 816	234 302	485 118

Sumber/Source: BPS, Data dari Sensus Penduduk 2020 (September) //BPS-Statistics Indonesia, Data from Population Census 2020 (September)

3.2 KETENAGAKERJAAN EMPLOYMENT

Tabel 3.2.1 Jumlah Penduduk Berumur 15 Tahun Keatas Menurut Jenis Kegiatan Selama Seminggu yang Lalu dan Jenis Kelamin di Kabupaten Ketapang, 2020
Population Aged 15 Years and Over by Type of Activity During The Previous Week and Sex in Ketapang Regency/ Municipality, 2020

Kegiatan Utama <i>Main Activity</i>	Jenis Kelamin/Sex		
	Laki-Laki <i>Male</i>	Perempuan <i>Female</i>	Jumlah <i>Total</i>
(1)	(2)	(3)	(4)
Angkatan Kerja <i>Economically Active</i>	164 885	68 549	233 434
Bekerja/ <i>Working</i>	153 471	62 919	216 390
Pengangguran Terbuka <i>Unemployment</i>	11 414	5 630	17 044
Bukan Angkatan Kerja <i>Economically Inactive</i>	33 793	116 997	150 790
Sekolah/ <i>Attending School</i>	14 347	13 592	27 939
Mengurus Rumah Tangga <i>Housekeeping</i>	4 826	93 194	98 020
Lainnya/ <i>Others</i>	14 620	10 211	24 831
Jumlah/Total	198 678	185 546	384 224

Sumber/Source: BPS, Survei Angkatan Kerja Nasional (Sakernas) Agustus/BPS-Statistics Indonesia, August National Labor Force Survey

Tabel
Table 3.2.2

Penduduk Berumur 15 Tahun ke Atas Menurut Pendidikan Tertinggi yang Ditamatkan dan Jenis Kegiatan Selama Seminggu yang Lalu di Kabupaten Ketapang, 2020
Population 15 Years of Age and Over by Educational Attainment and Type of Activity During the Previous Week in Ketapang Regency, 2020

Pendidikan Tertinggi yang Ditamatkan ¹ <i>Educational Attainment¹</i>	Angkatan Kerja/ <i>Economically Active</i>			Persentase Bekerja terhadap Angkatan Kerja <i>Percentage of Working to Economically Active</i>
	Bekerja <i>Working</i>	Pengangguran ² <i>Unemployment²</i>	Jumlah Angkatan Kerja <i>Total of Economically Active</i>	
(1)	(2)	(3)	(4)	(5)
0	106 589	4 624	111 213	95,84
1	44 544	2 005	46 549	95,69
2	49 168	8 794	57 962	84,83
3	16 089	1 621	17 710	90,85
Jumlah/Total	216 390	17 044	233 434	92,70

Lanjutan Tabel/Continued Table 3.2.2

Pendidikan Tertinggi yang Ditamatkan ¹ <i>Educational Attainment¹</i>	Bukan Angkatan Kerja <i>Not Economically Active</i>	Jumlah <i>Total</i>	Persentase Angkatan Kerja terhadap Penduduk Usia Kerja <i>Percentage of Economically Active to Working Age Population</i>
(1)	(6)	(7)	(8)
0	78 157	189 370	58,73
1	42 559	89 108	52,24
2	26 296	84 258	68,79
3	3 778	21 488	82,42
Jumlah/Total	150 790	384 224	60,75

- Catatan/Note:
- ¹
0. ≤ Sekolah Dasar (SD)/≤ *Primary School*
 1. Sekolah Menengah Pertama/*Junior High School*
 2. Sekolah Menengah Atas/*Senior High School*
 3. Perguruan Tinggi/*Collage*
- ²
1. Mencari pekerjaan/*Looking for work*
 2. Mempersiapkan usaha/*Establishing a new business/firm*
 3. Merasa tidak mungkin mendapat pekerjaan/*Hopeless of job*
 4. Sudah punya pekerjaan tetapi belum mulai bekerja/*Have a job in future start*

Sumber/Source: BPS, Survei Angkatan Kerja Nasional (Sakernas) Agustus/BPS-Statistics Indonesia, August National Labor Force Survey

Tabel
Table 3.2.3

Penduduk Berumur 15 Tahun Ke Atas yang Bekerja Selama Seminggu yang Lalu Menurut Status Pekerjaan Utama dan Jenis Kelamin di Kabupaten Ketapang, 2020
Population 15 Years of Age and Over who Worked During The Previous Week by Main Employment Status and Sex in Ketapang Regency, 2020

Status Pekerjaan Utama <i>Main Employment Status</i>	Laki-Laki <i>Male</i>	Perempuan <i>Female</i>	Jumlah <i>Total</i>
(1)	(2)	(3)	(4)
Berusaha sendiri <i>Own account worker</i>	29 292	11 700	40 992
Berusaha dibantu buruh tidak tetap/buruh tidak dibayar <i>Employer assisted by temporary worker/unpaid worker</i>	22 371	4 283	26 654
Berusaha dibantu buruh tetap/buruh dibayar <i>Employer assisted by permanent worker/paid worker</i>	9 769	555	10 324
Buruh/Karyawan/Pegawai/ <i>Employee</i>	71 948	27 267	99 215
Pekerja bebas <i>Casual worker</i>	15 875	526	16 401
Pekerja keluarga/tak dibayar <i>Family worker/unpaid worker</i>	4 216	18 588	22 804
Jumlah/Total	153 471	62 919	216 390

Sumber/Source: BPS, Survei Angkatan Kerja Nasional (Sakernas) Agustus/BPS-Statistics Indonesia, August National Labor Force Survey

Tabel 3.2.4 **Jumlah Pencari Kerja Terdaftar Menurut Jenis Kelamin (Orang), 2020**
Table 3.2.4 **Number of Registered Labour Force Who Looking for Job by Sex (Person), 2020**

Bulan Month	Penduduk/Population (Jiwa/Person)		
	Laki-Laki Male	Perempuan Female	Jumlah Total
(1)	(2)	(3)	(4)
Januari	128	123	251
Februari	51	12	63
Maret	34	11	45
April	12	5	17
Mei	15	3	18
Juni	38	15	53
Juli	16	11	27
Agustus	22	5	27
September	15	16	31
Oktober	14	17	31
November	15	9	24
Desember	20	13	33
2020	380	240	620
2019	1 374	958	2 332
Jumlah/ Total	2 018	901	2 139
2017	2 935	2 811	5 746
2016	-	-	574

Sumber/Source: Dinas Tenaga Kerja dan Transmigrasi Kabupaten Ketapang/Manpower and Transmigration Office of Ketapang Regency

Tabel
Table 3.2.5

**Jumlah Pencari Kerja Menurut Pendidikan (Orang),
 2020**
*Number of Registered Labour Force Who Looking for Job by
 Education (Person), 2020*

Bulan Month	Tidak Tamat SD	SD / Elementary	SMP / Junior High	SMA / Senior High
(1)	(2)	(3)	(4)	(5)
Januari	7	9	12	76
Februari	4	8	6	37
Maret	1	14	4	18
April	0	2	2	10
Mei	0	0	4	14
Juni	0	6	2	39
Juli	1	1	2	22
Agustus	0	4	1	16
September	0	0	0	24
Oktober	0	0	0	19
November	0	0	0	13
Desember	0	0	0	16
2020	13	44	33	304
2019	35	195	229	1 164
Jumlah/ Total	2018	37	135	1 047
	2017	49	131	2 820
	2016	22	107	262

Lanjutan Tabel/Continued Table 3.2.5

Bulan Month	Akademi Diploma	Sarjana / Degree	Jumlah / Total
(1)	(6)	(7)	(8)
Januari	84	63	251
Februari	2	6	63
Maret	1	7	45
April	1	2	17
Mei	0	0	18
Juni	3	3	53
Juli	0	1	27
Agustus	0	6	27
September	0	7	31
Oktober	4	8	31
November	2	9	24
Desember	7	10	33
2020	104	122	620
2019	271	438	2 332
2018	420	511	2 139
2017	1 061	1 542	5 746
2016	103	67	574

Sumber/Source: Dinas Tenaga Kerja dan Transmigrasi Kabupaten Ketapang/Manpower and Transmigration Office of Ketapang Regency

Tabel
Table 3.2.6

Jumlah Paket Pelatihan Pada Kursus Latihan Kerja di Kabupaten Ketapang, 2020
Number Set of Training on Job Training Course in Ketapang Regency, 2020

No	Jenis Pelatihan <i>Kind of Job Training</i>	Institusional <i>Institutional</i>	Non Institusional <i>Unstitutional</i>
(1)	(2)	(3)	(4)
1	Otomotif (Servis Sepeda Motor Konvensional)	1	0
2	Otomotif (Pemeliharaan Kendaraan Ringan/mobil Sistem Konvensional)	0	0
3	Listrik (Pemasangan Instalasi Listrik Bangunan Sederhana)	2	0
4	Menjahit Pakaian dengan Mesin	2	0
5	Processing (Pengolahan Ikan)	0	0
6	Pertanian (Pembibitan Sayuran Organik)	0	0
7	Teknologi Informasi dan Komunikasi (TIK)	2	0
8	Las (Pengelasan SMAW 3 G)	2	0
9	Processing (Pembuatan Roti dan Kue)	1	0
Jumlah / Total		10	0

Catatan/Note : 1 Paket = 16 Orang Peserta

Sumber/Source: Dinas Tenaga Kerja dan Transmigrasi Kabupaten Ketapang/*Manpower and Transmigration Office of Ketapang Regency*

Tabel 3.2.7 **Jumlah Perusahaan dan Pekerja Menurut Lapangan Usaha di Kabupaten Ketapang, 2020**
Table 3.2.7 **Number of Establishment and Employee by Industrial Origin in Ketapang Regency, 2020**

Lapangan Usaha Establishment Sector	Jumlah Perusahaan Number of Establishment	Pekerja WNI Domestic Employee		Pekerja WNA Foreign Employee		Jumlah Pekerja Number of Employee	
		L / M	P / F	L / M	P / F		
(1)	(2)	(3)	(4)	(5)	(6)	(7)	
1 Pertanian, Perkebunan, Kehutanan	91	46 508	18 735	39	0	65 282	
2 Pertambangan & Penggalian	10	2 144	196	60	3	2 403	
3 Industri	26	3 754	892	444	3	5 093	
4 Listrik, Gas & Air	11	437	134	6	0	577	
5 Konstruksi / Bangunan	31	2 501	113	403	3	3 020	
6 Perdagangan	71	785	364	0	0	1 149	
7 Perhubungan/ Angkutan	12	1 007	34	2	0	1 043	
8 Jasa Keuangan	39	1 509	327	0	0	1 836	
9 Jasa Kemasyarakatan	25	547	99	0	0	646	
Jumlah/ Total	2020	316	59 102	20 894	954	9	81 049
	2019	311	58 917	20 827	983	11	80 738
	2018	306	58 601	20 804	471	8	80 190
	2017	280	55 003	17 889	512	12	73 416
	2016	249	49 885	16 540	376	17	66 818

Sumber/Source: Dinas Tenaga Kerja dan Transmigrasi Kabupaten Ketapang/Manpower and Transmigration Office of Ketapang Regency

Tabel
Table 3.2.8
**Penyaluran Tenaga Kerja Menurut Pendidikan di
 Kabupaten Ketapang, 2020**
*Distribution of Labour Forces by Education (Orang / Person),
 Ketapang Regency 2020*

Bulan Month	Tidak / Belum Tamat SD Not finished elementary	SD Elementary	SMP Junior High	SMA / Senior High	SMK	Akademi & Sarjana Diploma & Degree	Jumlah Total
(1)	(2)	(3)	(4)	(5)	(6)	(7)	(8)
Januari	0	0	0	0	0	0	0
Februari	0	0	0	0	0	0	0
Maret	0	0	0	13	14	3	30
April	0	0	0	25	26	39	90
Mei	7	20	25	39	21	13	125
Juni	0	0	0	0	0	0	0
Juli	0	0	0	0	0	0	0
Agustus	0	0	0	0	0	0	0
September	0	0	0	9	9	2	10
Oktober	0	0	0	10	5	11	26
November	0	0	0	8	5	7	20
Desember	0	0	0	0	0	0	0
2020	7	20	25	104	80	75	311
2019	25	149	198	1 058	...	406	1 836
2018	31	29	94	777	...	457	1 386
2017	139	49	123	2 593	...	1 622	4 526
2016¹	13	25	90	601	...	195	924

 Catatan/Note: ¹Data Tahun 2015

 Sumber/Source: Dinas Tenaga Kerja dan Transmigrasi Kabupaten Ketapang/*Manpower and Transmigration Office of Ketapang Regency*

Tabel 3.2.9 **Tingkat Partisipasi Angkatan Kerja (TPAK) dan Tingkat Pengangguran Terbuka (TPT) Kabupaten Ketapang (%), 2016-2020**
Tingkat Partisipasi Angkatan Kerja (TPAK) dan Tingkat Pengangguran Terbuka (TPT) Kabupaten Ketapang (%), 2016-2020

Tahun	TPAK / LPFR	TPT / UR
(1)	(2)	(3)
2016	67,83	4,29
2017	59,76	3,97
2018	66,20	3,23
2019	65,36	4,53
2020	60,75	7,30

Sumber/Source: Badan Pusat Statistik Provinsi Kalimantan Barat/BPS-Statistics of Kalimantan Barat Province

Tabel 3.2.10 **Kebutuhan Hidup Layak (KHL) Pekerja Lajang di Kabupaten Ketapang (Rupiah per Bulan), 2016 – 2020**
Reasonable Necessity of Single Worker in Ketapang Regency 2016 – 2020

Bulan <i>Month</i>	2016	2017	2018	2019	2020
(1)	(2)	(3)	(4)	(5)	(6)
Januari	2 309 500	2 410 451	2 411 951	2 649 100	...
Februari	2 328 100 †	2 490 203	2 410 904	2 647 100	...
Maret	2 420 800 †	2 551 400	2 561 991	2 780 100	...
April	2 490 900 †	2 500 015	2 909 916	2 890 000	...
Mei	2 765 825 †	2 940 237	2 959 717	2 930 100	...
Juni	2 775 300 †	2 950 149	2 959 819	3 010 000	...
Juli	2 505 420 †	2 650 100	2 860 629	3 195 100	...
Agustus	2 589 325 †	2 530 705	2 991 806	3 257 000	...
September	2 450 100 †	2 459 340	2 599 847	3 337 000	...
Oktober	2 404 035 †	2 470 211	2 587 917	3 528 000	...
November	2 570 325 †	2 519 452	2 968 853	3 655 000	...
Desember	2 703 451 †	2 850 300	2 967 902	3 730 000	...
Rata-rata/ Average	2 372 752	2 526 090	2 610 214	3 134 042	...

Catatan/Note: † Merupakan data revisi

Sumber/Source: Dinas Tenaga Kerja dan Transmigrasi Kabupaten Ketapang/Manpower and Transmigration Office of Ketapang Regency

Tabel
Table 3.2.11

**Upah Minimum Kabupaten Pekerja di Kabupaten
Ketapang Menurut Lapangan Usaha, 2016 - 2020**
*Regional Minimum Wage in Ketapang Regency by Sector
2016 – 2020*

Sektor Sector	UMK				
	2016	2017	2018	2019	2020
(1)	(2)	(3)	(4)	(5)	(6)
1 Pertanian	2 007 000	2 050 000	2 562 000	2 638 000	2 860 323
2 Pertambangan dan Penggalian	2 007 000	2 050 000	2 439 300	2 636 000	2 860 323
3 Industri	2 110 000	2 172 500	2 283 000	2 636 000	2 860 323
4 Konstruksi	2 110 000	2 172 500	2 283 000	2 636 000	2 860 323
5 Listrik dan Gas	2 110 000	2 172 500	2 283 000	2 638 000	2 860 323
6 Perdagangan	2 110 000	2 172 500	2 283 000	2 638 000	2 860 323
7 Angkutan	2 110 000	2 172 500	2 283 000	2 636 000	2 860 323
8 Keuangan	2 110 000	2 172 500	2 283 000	2 636 000	2 860 323
9 Jasa-jasa Masyarakat	2 110 000	2 172 500	2 439 300	2 636 000	2 860 323

Sumber/Source: Dinas Tenaga Kerja dan Transmigrasi Kabupaten Ketapang/Manpower and Transmigration Office of Ketapang Regency

Tabel
Table 3.2.12

Jumlah Rumah Tangga Transmigran Menurut Kecamatan dan Lokasi di Kabupaten Ketapang, 2020
Number of Transmigrant Household by Sub-District and Location in Ketapang Regency, 2020

Kecamatan District	Lokasi Location	Rumah Tangga Household	Jiwa Person
(1)	(2)	(3)	(4)
1. Kendawangan	1. Membuluh I	100	241
	2. Membuluh II	134	534
	3. Kendawangan I	126	477
	4. Kendawangan III	0	0
	5. Sukaraja SP 9 AMS	430	1 884
	6. Sukaraja SP 7 AMS	410	1 806
	7. Sukaraja SP 8 AMS	400	1 421
	8. Banjarsari	100	282
2. Manis Mata	1. Air Dekakah SP 7 PPS	468	1 938
	2. Belian Sungsang SP 10 PPS	562	2 051
3. Singkup	1. Sukaraja SP 1 AMS	366	1 580
	2. Sukaraja SP 2 AMS	500	1 669
	3. Sukaraja SP 5 AMS	420	1 758
	4. Sukaraja SP 6 AMS	502	2 144
	5. Sukaraja SP 3 AMS	395	1 667
	6. Sukaraja SP 4 AMS	390	1 772
4. Air Upas	1. Sarang Membuluh SP 1 PPS	501	2 138
	2. Perimping SP 5 PPS	500	2 200
	3. Sekuningan SP 2 PPS	298	1 101
	4. Lumpak SP 6 PPS	322	1 262
	5. Batu Tanda SP 3 PPS	259	1 419
	6. Air Durian SP 4 PPS	502	2 233
	7. Gahang SP 8 PPS	419	1 622
	8. Kuning SP 9 PPS	138	7 637
5. Pemahan	1. Lalang Panjang	490	1 328
	2. Semayuk Baru	287	1 087

Bersambung / Continued

Lanjutan Tabel/*Continued Table 3.2.12*

Kecamatan <i>District</i>	Lokasi <i>Location</i>	Rumah Tangga <i>Household</i>	Jiwa <i>Person</i>
(1)	(2)	(3)	(4)
6. Tumbang Titi	1. Belaban Tujuh	286	959
	2. Sengkeharak	456	1 904
	3. Kalimas Baru	383	1 288
	4. Pemuatan Jaya	450	1 560
	5. Pengatapan SP 1 BMI	490	2 039
	6. Mambuk SP 3 BMI	500	1 615
7. Sungai Melayu Rayak	1. Sungai Melayu Baru	452	1 559
	2. Beringin Jaya	280	987
	3. Mekar Jaya	342	1 361
	4. Suka Mulya	257	1 225
	5. Jairan Jaya	323	1 123
	6. Kepuluk	393	1 592
	7. Sungai Melayu Jaya	267	912
	8. Piansak	428	1 798
	9. Karya Mukti	363	1 264
8. Nanga Tayap	1. Sumber Priangan	200	1 146
	2. Sei Keli I	262	997
	3. Sei Keli II	257	1 032
	4. Sei Keli III	300	1 240
	5. Siantau SP 3 SLA	500	2 250
	6. Geronggang SP 4 SLA	100	379
	7. Sumber Suka IIIA	100	358
9. Sandai	1. Sumber Resmi IA	88	264
	2. Sumber Rejo	173	634
10. Matan Hilir Selatan	1. Pematang Gadung	0	0
	2. Sungai Besar	338	1 277
	3. Sungai Pelang	200	797
11. Sungai Laur	1. Sei Laur SP 1	0	0
Jumlah / <i>Total</i>		17 207	74 811

Sumber/*Source*: Dinas Tenaga Kerja dan Transmigrasi Kabupaten Ketapang/*Manpower and Transmigration Office of Ketapang Regency*

Tabel
Table 3.2.13

Jumlah Rumah Tangga Transmigran Menurut Lokasi Transmigrasi di Kabupaten Ketapang, 2020
Number of Transmigrant Household by Subdistrict and Location in Ketapang Regency, 2020

Kecamatan <i>District</i>	Lokasi <i>Location</i>	Rumah Tangga <i>Household</i>	Jiwa <i>Person</i>
(1)	(2)	(3)	(4)
1. Kendawangan	Membuluh I, Membuluh II, Kendawangan I, Kendawangan III, Sukaraja Sp 9 AMS, Sukaraja SP 7 AMS, Sukaraja SP 8 AMS, Banjarsari	1 700	6 645
2. Manis Mata	Air Dekakah Sp 7 PPS, Belian Sungsang Sp 10 PPS	1 030	3 989
3. Singkup	Sukaraja Sp 1 AMS, Sukaraja SP 2 AMS, Sukaraja SP 5 AMS, Sukaraja Sp 6 AMS, Sukaraja SP 3 AMS, Sukaraja SP 4 AMS	2 573	10 590
4. Air Upas	Sarang Membuluh Sp 1 PPS, Perimping Sp 5 PPS, Sekuningan Sp 2 PPS, Lumpak Sp 6 PPS, Batu Tanda Sp 3 PPS, Air Durian Sp 4 PPS, Gahang Sp 8 PPS, Kuning SP 9 PPS	2 939	19 612
5. Pemahan	Lalang Panjang, Semayuk Baru	777	2 415
6. Tumbang Titi	Belaban Tujuh, Sengkaharak, Kalimas Baru, Pemuatan Jaya, Pengatapan SP 1 BMI, Mambuk SP 3 BMI	2 565	9 365
7. Sungai Melayu Rayak	Sei Melayu Baru, Bringin Jaya, Mekar Jaya, Suka Mulya, Jairan Jaya, Kepuluk, Sungai Melayu Jaya, Karya Mukti	3 105	11 821
7. Nanga Tayap	Sumber Priangan, Sei Keli I, Sei Keli II, Sei Keli III, Siantau SP 3 SLA, Geronggang Sp 4 SLA, Sumber Suka III A	1 719	7 402
8. Sandai	Sumber Resmi I A, Sumber Rejo	261	898
9. Matan Hilir Selatan	Pematang Gadong*), Sungai Besar, Sungai Pelang	538	2 074
10. Sungai Laur	Sei Laur Sp I **)	0	0
Jumlah / Total		17 207	74 811

Catatan/Note: *) Pematang Gadong dipindahkan ke Sei. Kelik (202 KK / 821 Jiwa)

**) Sei Laur dipindahkan ke SP 6 PPS dan SP 2 PPS (187 KK / 812 Jiwa)

Sumber/Source: Dinas Tenaga Kerja dan Transmigrasi Kabupaten Ketapang/Manpower and Transmigration Office of Ketapang Regency

Tabel 3.2.14 Realisasi Penempatan Transmigran Menurut Pola dan Asal Daerah di Kabupaten Ketapang, 2020
Table 3.2.14 Number of Transmigrant Household by Pattern and Location in Ketapang Regency, 2020

Daerah Asal Location	Pola / Pattern					
	TP		PIR		Jumlah	
	KK/ Household	Jiwa/ People	KK/ Household	Jiwa/ People	KK/ Household	Jiwa/ People
(1)	(3)	(4)	(5)	(6)	(7)	
1 Jawa Barat	479	2 017	2 272	10 050	2 751	12 067
2 DKI Jakarta	15	57	1 094	4 918	1 109	4 975
3 Jawa Tengah	358	2 013	2 107	9 285	2 465	11 298
4 DI. Yogyakarta	0	0	769	2 770	769	2 770
5 Jawa Timur	428	1 803	1 535	4 263	1 963	6 066
6 Bali	0	0	61	168	61	168
7 Nusa Tenggara Barat	50	190	508	2 514	558	2 704
8 Nusa Tenggara Timur	55	231	531	2 422	586	2 653
9 Lampung	50	194	186	783	236	977
10 Banten	60	262	0	0	60	262
11 APPDT	951	4 530	5 698	26 341	6 649	30 871
2020	2 446	11 297	14 761	63 514	17 207	74 811
2019	2 561	10 359	15 021	61 242	17 582	71 601
Jumlah/ Total	2 561	10 359	15 021	61 242	17 582	71 601
2018	2 561	10 359	15 021	61 242	17 582	71 601
2017	2 561	10 359	15 021	61 242	17 582	71 601
2016	2 561	10 359	15 021	61 242	17 582	71 601

Catatan/Note: TP = Tempat Penampungan ; PIR = Perkebunan Inti Rakyat

Sumber/Source: Dinas Tenaga Kerja dan Transmigrasi Kabupaten Ketapang/Manpower and Transmigration Office of Ketapang Regency

04

SOSIAL DAN KESEJAHTERAAN RAKYAT SOCIAL AND WELFARE



Angka Partisipasi Murni (APM) 2020

Net Enrollment Rate 2020

APM jenjang SMA yang berada dibawah 50, menunjukkan daya serap sistem pendidikan SMA di Ketapang yang masih kurang terhadap penduduk usia sekolah SMA


High school NER level that below 50, indicates education system absorption of high school pupils by in Ketapang is still lacking for the high school age population

Indeks Pembangunan Manusia (IPM)

Human Development Index

Angka IPM Kabupaten Ketapang terus meningkat setiap tahunnya yang menandakan pencapaian pembangunan daerah yang semakin mebaik setiap tahunnya

The HDI figure for Ketapang Regency continues increasing annually which is signifies development achievement areas that are getting better every year



PENJELASAN TEKNIS

1. Jalur Pendidikan di Indonesia terdiri atas 1) pendidikan formal, 2) pendidikan nonformal, dan 3) pendidikan informal yang ketiganya dapat saling melengkapi dan memperkaya (Undang-Undang No. 20 Tahun 2014 tentang Sistem Pendidikan Nasional).
2. Jenjang Pendidikan Formal terdiri atas pendidikan dasar, pendidikan menengah, dan pendidikan tinggi. Jenis pendidikan yang diajarkan mencakup pendidikan umum, kejuruan, akademik, profesi, vokasi, keagamaan, dan khusus.
 - a. Pendidikan Dasar berbentuk Sekolah Dasar (SD) dan Madrasah Ibtidaiyah (MI) atau bentuk lain yang sederajat serta Sekolah Menengah Pertama (SMP) dan Madrasah Tsanawiyah (MTs), atau bentuk lain yang sederajat.
 - b. Pendidikan Menengah berbentuk Sekolah Menengah Atas (SMA), Madrasah Aliyah (MA), Sekolah Menengah Kejuruan (SMK), dan Madrasah Aliyah Kejuruan (MAK), atau bentuk lain yang sederajat.
 - c. Pendidikan Tinggi merupakan jenjang pendidikan setelah pendidikan menengah yang mencakup program pendidikan diploma, sarjana, magister

TECHNICAL NOTES

1. *The Education System in Indonesia consists of 1) a formal education, 2) non-formal education, and 3) informal education that all three can be complementary and enriching (Law No. 20 Year 2014 about The National Education System).*
2. *The Formal Education Level consists of primary education, secondary education, and high education. The kind of education that taught consists of general education, vocational, academic, professional, religious, and specific education.*
 - a. *The Primary Education consists of Elementary School and Islamic Elementary School or other equivalent forms and Junior High School and MTs, or other equivalent forms.*
 - b. *The Secondary Education consists of the senior high school, MA, Vocational School, and Vocational Madrasah Aliyah, or other equivalent forms.*
 - c. *The High Education consists of the education level after the secondary education that consists of diplomas, bachelor, master, specialist,*

spesialis, dan doktor yang diselenggarakan oleh perguruan tinggi. Perguruan tinggi dapat berbentuk akademi, politeknik, sekolah tinggi, institut, atau universitas.

3. Angka Partisipasi Murni (APM) adalah proporsi penduduk pada kelompok umur jenjang pendidikan tertentu yang masih bersekolah pada jenjang pendidikan yang sesuai dengan kelompok umurnya terhadap penduduk pada kelompok umur tersebut.

$$\text{APM SD/MI/ sederajat} = \frac{\text{JM SD/MI/ sederajat usia 7-12 tahun}}{\text{JP 7-12 tahun}} \times 100\%$$

$$\text{APM SMP/MTs/ sederajat} = \frac{\text{JM SMP/MTs/ sederajat usia 13-15 tahun}}{\text{JP 13-15 tahun}} \times 100\%$$

$$\text{APM SMA/MA/ sederajat} = \frac{\text{JM SMA/MA/ sederajat usia 16-18 tahun}}{\text{JP 16-18 tahun}} \times 100\%$$

Keterangan:

APM = Angka Partisipasi Murni
 JM = Jumlah murid pada suatu jenjang pendidikan pada periode tertentu

JP = Jumlah penduduk pada kelompok umur tertentu pada periode tertentu

4. Angka Partisipasi Kasar (APK) adalah proporsi penduduk yang masih bersekolah pada suatu jenjang pendidikan tertentu terhadap jumlah penduduk kelompok umur yang sesuai dengan jenjang pendidikan tersebut.

and doctoral degrees that are held by the college. The colleges can be academy, polytechnic, high school, institute, or university.

3. Net Enrollment Rate (NER) is a proportion of students/pupils in an official age group in a given level of education to population for the same official age group.

$$\text{NER in primary school} = \frac{\text{NS in primary school aged 7-12}}{\text{NP aged 7-12}} \times 100\%$$

$$\text{NER in lower secondary school} = \frac{\text{NS in lower secondary school aged 11-15}}{\text{NP aged 11-15}} \times 100\%$$

$$\text{NER in upper secondary school} = \frac{\text{NS in upper secondary school aged 16-18}}{\text{NP aged 16-18}} \times 100\%$$

Notes:

NER = Net Enrollment Rate
 NS = Number of students/pupils in a specific level of education on the certain period

NP = Number of population in a specific age group on the level of education on the certain period

4. Gross Enrollment Ratio (GER) is a proportion of students/pupils in a given level of education to population in an official age group in the same given level of education.

$$\text{APK SD/MI/ sederajat} = \frac{\text{JM SD/MI/ sederajat}}{\text{JP 7-12 tahun}} \times 100\%$$

$$\text{APK SMP/MTs/ sederajat} = \frac{\text{JM SMP/MTs/ sederajat}}{\text{JP 13-15 tahun}} \times 100\%$$

$$\text{APK SMA/MA/ sederajat} = \frac{\text{JM SMA/MA/ sederajat}}{\text{JP 16-18 tahun}} \times 100\%$$

$$\text{GER in primary school} = \frac{\text{NS in primary school}}{\text{NP aged 7-12 tahun}} \times 100\%$$

$$\text{GER in lower secondary school} = \frac{\text{NS in primary school}}{\text{NP aged 13-15 tahun}} \times 100\%$$

$$\text{GER in upper secondary school} = \frac{\text{NS in primary school}}{\text{NP aged 16-18 tahun}} \times 100\%$$

Keterangan:

APK = Angka Partisipasi Kasar
 JM = Jumlah murid pada suatu jenjang pendidikan pada periode tertentu
 JP = Jumlah penduduk pada kelompok umur tertentu pada periode tertentu

Notes:

GER = Gross Enrollment Rate
 NS = Number of students/pupils in a specific level of education on certain period
 NP = Number of population in a specific age group on the level of education on the certain period

5. Rumah Sakit adalah tempat pemeriksaan dan perawatan kesehatan, biasanya berada di bawah pengawasan dokter/tenaga medis, yang melayani penderita yang sakit untuk berobat rawat jalan atau rawat inap.
6. Rumah Sakit Bersalin adalah rumah sakit khusus untuk persalinan, dilengkapi pelayanan spesialis pemeriksaan kehamilan, persalinan, rawat inap dan rawat jalan ibu dan anak yang berada di bawah pengawasan dokter spesialis kandungan.
7. Rumah Bersalin adalah sarana pelayanan kesehatan dengan izin sebagai rumah bersalin, dilengkapi pelayanan pemeriksaan kehamilan, persalinan serta pemeriksaan ibu dan anak yang berada di bawah pengawasan bidan senior

5. *Hospital is a place for health check, usually controlled/supervised by doctors/medical personnel to serve the ill patients to get outpatient or inpatient treatment services.*
6. *Maternity Hospital is a specialized hospital for childbirth, has specialist inspection service to pregnancy, childbirth, hospitalization and outpatient for mothers and children that is under the supervision of an obstetrician.*
7. *Maternity House is health care facility with a license as a maternity house, equipped with prenatal care, childbirth and examination of mothers and children which is under the supervision of a senior midwif*

8. Poliklinik adalah sarana kesehatan untuk pelayanan berobat jalan, biasanya berada di bawah pengawasan dokter/tenaga medis.
9. Puskesmas (Pusat Kesehatan Masyarakat) adalah unit pelaksana teknis dinas kesehatan Kecamatan yang mempunyai fungsi utama sebagai penyelenggara pelayanan kesehatan tingkat pertama. Wilayah kerja puskesmas maksimal adalah satu kecamatan dan untuk dapat menjangkau wilayah kerjanya, puskesmas mempunyai jaringan pelayanan yang meliputi unit Puskesmas Pembantu (Pustu), unit Puskesmas Keliling (Puskel), dan unit bidan desa/komunitas (Peraturan Menteri Kesehatan RI No. 75 Tahun 2015 Tentang Pusat Kesehatan Masyarakat).
10. Apotek adalah suatu tempat tertentu yang digunakan untuk melakukan pekerjaan kefarmasian, dan penyaluran/penjualan obat atau bahan farmasi dan perbekalan kesehatan lainnya kepada masyarakat yang dikelola oleh tenaga apoteker (Peraturan Menteri Kesehatan RI No. 1332 Tahun 2002 Tentang Perubahan Atas Peraturan Menteri Kesehatan RI No. 922/MENKES/PER/X/1993 Tentang Ketentuan dan Tata Cara Pemberian Izin Apotek).
11. Luas lantai adalah luas lantai yang ditempati dan digunakan untuk keperluan sehari-hari (sebatas atap).
8. *Polyclinic is a health facility in which to get outpatient services, usually under the control of doctor/medical personnel.*
9. *Public Health Center is technical implementation unit of regency health department that have the primary function as a first-level health care providers. The working area standard of public health center is one district and to reach their working areas, public health centers have a service network covering subsidiary of public health center, mobile public health center units, and midwife units (Regulation of the Minister of Health of Indonesia Number 75 Year 2015 about Public Health Center).*
10. *Pharmacy is a specific place that is used for pharmaceutical jobs, and distribution/sale of drugs/ pharmaceuticals and other medical supplies to people that are administered by trained pharmacist (Regulation of the Minister of Health of Indonesia Number 1332 Year 2002 about the Changes of Regulation of the Minister of Health of Indonesia Number 922/MENKES/PER/X/1993 about Provision and Procedures for Administration of Licensed Pharmacies).*
11. *Floor area is the total area which is occupied and utilized daily.*

12. Air leding adalah sumber air yang berasal dari air yang telah melalui proses penjernihan dan penyehatan sebelum dialirkan kepada konsumen melalui instalasi berupa saluran air. Sumber air ini biasanya diusahakan oleh PAM/PDAM/BPAM. Termasuk dalam hal ini air leding yang didapat secara eceran.
 13. Sumur terlindung adalah air yang berasal dari dalam tanah yang digali dan lingkaran sumur tersebut dilindungi oleh tembok paling sedikit 0,8 meter di atas tanah dan 3 meter ke bawah tanah, serta ada lantai semen sejauh 1 meter dari lingkaran sumur.
 14. Peristiwa tindak pidana yang dilaporkan ialah setiap peristiwa yang diterima kepolisian dari laporan masyarakat, atau peristiwa dimana pelakunya tertangkap tangan oleh kepolisian.
 15. Jumlah tindak pidana menggambarkan jumlah kasus tindak pidana yang terjadi pada kurun waktu tertentu.
 16. Bencana Alam adalah peristiwa atau serangkaian peristiwa yang mengancam dan mengganggu kehidupan/penghidupan masyarakat yang disebabkan oleh faktor alam antara lain berupa gempa bumi, tsunami, gunung meletus, banjir, kekeringan, angin topan, dan tanah longsor sehingga mengakibatkan kerugian materi maupun non-materi.
12. *Pipe water is a water Source that comes from water that has been through a process of purification and sanitation before distribute to consumers through an installation of water lines. This water Source is usually distributed by PAM/ PDAM/BPAM. This include a pipe water that sold at retail.*
 13. *Protected wells is water that comes from the soil were excavated and the circumference of the well was protected by walls at least 0.8 meters above ground and 3 meters underground, and cement floor as far as 1 meter from the well circumference.*
 14. *Reported crime incidence includes all criminal cases reported and received by police office, and all crimes caught by police.*
 15. *Crime total refers to the number of criminal cases occurring during a given period.*
 16. *Natural Disaster is an event or series of events that threaten and disrupt the lives and livelihoods caused by natural factors such as: earthquake, tsunami, volcanic eruption, flood, flash flood, drought, typhoon/cyclone, and landslide so it can lead to result in loss of material and non-material.*

17. Untuk mengukur kemiskinan, BPS menggunakan konsep kemampuan memenuhi kebutuhan dasar (basic needs approach). Dengan pendekatan ini, kemiskinan dipandang sebagai ketidakmampuan dari sisi ekonomi untuk memenuhi kebutuhan dasar makanan dan bukan makanan yang diukur dari sisi pengeluaran. Metode yang digunakan adalah menghitung Garis Kemiskinan (GK), yang terdiri dari dua komponen yaitu Garis Kemiskinan Makanan (GKM) dan Garis Kemiskinan Non-Makanan (GKNM). Penghitungan Garis Kemiskinan dilakukan secara terpisah untuk daerah perkotaan dan perdesaan.
18. Penduduk miskin adalah penduduk yang memiliki rata-rata pengeluaran per kapita per bulan di bawah Garis Kemiskinan.
19. Garis Kemiskinan Makanan (GKM) merupakan nilai pengeluaran kebutuhan minimum makanan yang disetarakan dengan 2.100 kkalori per kapita per hari. Garis Kemiskinan Non-Makanan (GKNM) adalah kebutuhan minimum untuk perumahan, sandang, pendidikan, kesehatan, dan kebutuhan dasar lainnya.
20. Ukuran Kemiskinan Head Count Index (HCI-P0) adalah persentase penduduk miskin yang berada di bawah Garis Kemiskinan (GK).
17. *To measure poverty, BPS-Statistics Indonesia has used the concept of basic needs approach. Therefore, poverty is viewed as an economic inability to fulfill food and non-food basic needs which are measured by consumption/expenditure. The method used is calculating poverty line, which consists of two components that are Food Poverty Line (FPL) and Non-Food Poverty Line (NFPL). The poverty line was calculated separately for urban and rural areas.*
18. *A person whose expenditure per capita per month is below the poverty line is considered to be poor.*
19. *The Food Poverty Line refers to the daily minimum requirement of 2,100 kcal per capita per day. The Non-Food Poverty Line refers to the minimum requirement for household necessities for clothing, education, health, and other basic individual needs.*
20. *Poverty Measures Head Count Index (HCI-P0) simply measures the percentage of the population that is counted as poor, often denoted by P0*

Indeks Kedalaman Kemiskinan (*Poverty Gap Index-P1*) merupakan ukuran rata-rata kesenjangan pengeluaran masing-masing penduduk miskin terhadap garis kemiskinan. Semakin tinggi nilai indeks, semakin jauh rata-rata pengeluaran penduduk dari garis kemiskinan.

Indeks Keparahan Kemiskinan (*Poverty Severity Index-P2*) memberikan gambaran mengenai penyebaran pengeluaran di antara penduduk miskin. Semakin tinggi nilai indeks, semakin tinggi ketimpangan pengeluaran di antara penduduk miskin.

Foster-Greer-Thorbecke (1984) merumuskan suatu ukuran yang digunakan untuk mengukur tingkat kemiskinan sebagai berikut:

$$P_a = \frac{1}{n} \sum_{i=1}^q \left[\frac{z - y_i}{z} \right]^a$$

dimana:

a=0, 1, 2

z=Garis kemiskinan

y=Rata-rata pengeluaran perkapita sebulan penduduk yang berada di bawah garis kemiskinan (i=1,2,...,q), < z

q=Jumlah penduduk yang berada di bawah garis kemiskinan

n = jumlah penduduk

Poverty Gap Index-P1 measures the extent to which individuals fall below the poverty line (the poverty gaps) as a proportion of the poverty line. Higher value of the index shows that the gap between average expenditure of the poor and the poverty line is wider.

Poverty Severity Index-P2 describes inequality among the poor. This is simply a weighted sum of poverty gaps (as a proportion of the poverty line), where the weights are the proportionate poverty gaps themselves. Hence, by squaring the poverty gap index, the measure implicitly puts more weight on observations that fall well below the poverty line. Higher value of the index shows that inequality among the poor is higher.

Foster-Greer-Thorbecke (1984) developed poverty measures that may be written as:

$$P_a = \frac{1}{n} \sum_{i=1}^q \left[\frac{z - y_i}{z} \right]^a$$

where:

a=0, 1, 2

z=the poverty line

y_i=Average expenditure per capita per month of the poor (i=1,2,...,q), y_i < z

q=the number of poor

n = the total population

Jika $a=0$, diperoleh Head Count Index (P0), jika $a=1$ diperoleh indeks kedalaman kemiskinan (Poverty Gap Index-P1) dan jika $a=2$ disebut indeks keparahan kemiskinan (Poverty Severity Index-P2).

if $a=0$ is obtained Head Count Index (P0), if $a=1$ is obtained Poverty Gap Index-P1 , and if $a=2$ is obtained Poverty Severity Index-P2 .

21. Indeks Pembangunan Manusia (IPM) menjelaskan bagaimana penduduk dapat mengakses hasil pembangunan dalam memperoleh pendapatan, kesehatan, pendidikan dan sebagainya. IPM diperkenalkan oleh UNDP pada tahun 1990 dan dipublikasikan secara berkala dalam laporan tahunan Human Development Report (HDR). IPM dibentuk oleh 3 (tiga) dimensi dasar: Umur panjang dan hidup sehat; pengetahuan; dan standar hidup layak.
 22. Dapat membaca dan menulis artinya dapat membaca dan menulis kata-kata/kalimat sederhana dengan suatu aksara tertentu.
 23. Angka Melek Huruf (AMH) Penduduk Usia 15 Tahun ke Atas adalah proporsi penduduk berusia 15 tahun ke atas yang memiliki kemampuan membaca dan menulis kalimat sederhana dalam huruf latin, huruf arab, dan huruf lainnya (seperti huruf jawa, kanji, dll) terhadap penduduk usia 15 tahun ke atas.
21. *The Human Development Index (HDI) explains how people can access development results in obtaining income, health, education and so forth. HDI was introduced by United Nations Development Programme (UNDP) in 1990 and published periodically in the annual report of the Human Development Report. HDI was formed by three basic dimensions: a long and healthy life; knowledge; and a decent standard of living.*
 22. *Able to read and write is the ability to read and write at least a simple sentence in any letter of alphabets.*
 23. *Literacy rate of population aged 15 years old and over is a proportion of population aged 15 years and over who have the ability to read and write at least a simple sentence in Latin, Arabic, or other (such as Javanese, Kanji, etc.) to population aged 15 years old and over.*

ULASAN**DESCRIPTION****Pendidikan**

Pendidikan merupakan salah satu indikator penyusun Indeks Pembangunan Manusia yang bertujuan mengetahui tingkat pencapaian pembangunan manusia sebagai dampak dari kegiatan pembangunan yang dilakukan oleh suatu negara/daerah.

Berdasarkan data yang dihasilkan oleh BPS melalui Survei Potensi Desa (Tabel 4.1.10), pada tahun 2020 hampir semua desa yang ada di Kabupaten Ketapang memiliki fasilitas sekolah tingkat SD, sedangkan fasilitas sekolah tingkat SMP tersedia di 53 persen dari seluruh desa yang ada di Kabupaten Ketapang. Seluruh kecamatan di Kabupaten Ketapang rata-rata memiliki fasilitas sekolah tingkat SMA sebanyak 1 hingga 2 sekolah, sementara itu Kecamatan Delta Pawan dan Benua Kayong masing-masing memiliki 5 fasilitas sekolah tingkat SMA. Sedangkan untuk fasilitas sekolah tingkat SMK, rata-rata semua kecamatan di Kabupaten Ketapang minimal memiliki 1 sekolah tingkat SMK. Kecamatan yang tidak memiliki fasilitas sekolah tingkat SMK adalah Kecamatan Matan Hilir Utara, Hulu Sungai, Sungai Laur, dan Simpang Dua.

Education

Education is one of the indicators of the compilation of the Human Development Index which aims to determine the level of achievement of human development as a result of development activities carried out by a country/region.

Based on data generated by BPS through the Village Potential Survey (Table 4.1.10), by 2020, almost all villages in Ketapang Regency have primary school, while junior high school are found in 53 percent of all villages in Ketapang Regency. All sub-districts in Ketapang Regency have an average of 1 to 2 high school, while Delta Pawan and Benua Kayong Sub-Districts each have 5 high schools. As for Vocational High Schools, on average all districts in Ketapang Regency have at least 1 Vocational High School. The districts that do not have Vocational High Schools are Matan Hilir Utara, Hulu Sungai, Sungai Laur, and Simpang Dua Sub-Districts.

Kesehatan

Upaya pemerintah dalam meningkatkan kesejahteraan masyarakat dapat ditunjukkan melalui penyediaan berbagai infrastruktur dan tenaga kesehatan di semua kecamatan di Kabupaten Ketapang. Jumlah tenaga kesehatan puskesmas di beberapa kecamatan di Kabupaten Ketapang mengalami peningkatan sebesar 4,98 persen dibanding tahun 2019.

Program Keluarga Berencana yang dilakukan pemerintah merupakan upaya untuk mengendalikan penambahan penduduk dengan pemakaian alat kontrasepsi. Dibandingkan dengan data tahun 2019, pemerintah berhasil meningkatkan realisasi peserta KB baru pada tahun 2020. Adapun realisasi akseptor KB baru di tahun 2020 meningkat dari 67,67 persen menjadi 87,07 persen.

Agama dan Sosial Lainnya

Berdasarkan data Dinas Kependudukan dan Catatan Sipil pada tahun 2020, penduduk beragama Islam ada sebanyak 64,10 persen; Katolik sebanyak 25,79 persen; Kristen sebanyak 7,98 persen; Buddha sebanyak 1,22 persen; Konghuchu sebanyak 0,12 persen; Hindu sebanyak 0,09 persen; dan Lainnya sebanyak 0,09 persen.

Health

Government efforts to improve people welfare can be demonstrated through the provision of various infrastructure and health workers in all sub-districts in Ketapang Regency. The number of public health workers in several sub-districts in Ketapang Regency has increased by 4,98 percent compared to 2019.

The Family Planning Program conducted by the government is an effort to control the population growth by using contraception. Compared to 2019 data, the government has succeeded in increasing the realization of new family planning participants in 2020. The realization of new family planning acceptors in 2020 increased from 67,67 percent to 87,07 percent.

Religion and Other Social Affair

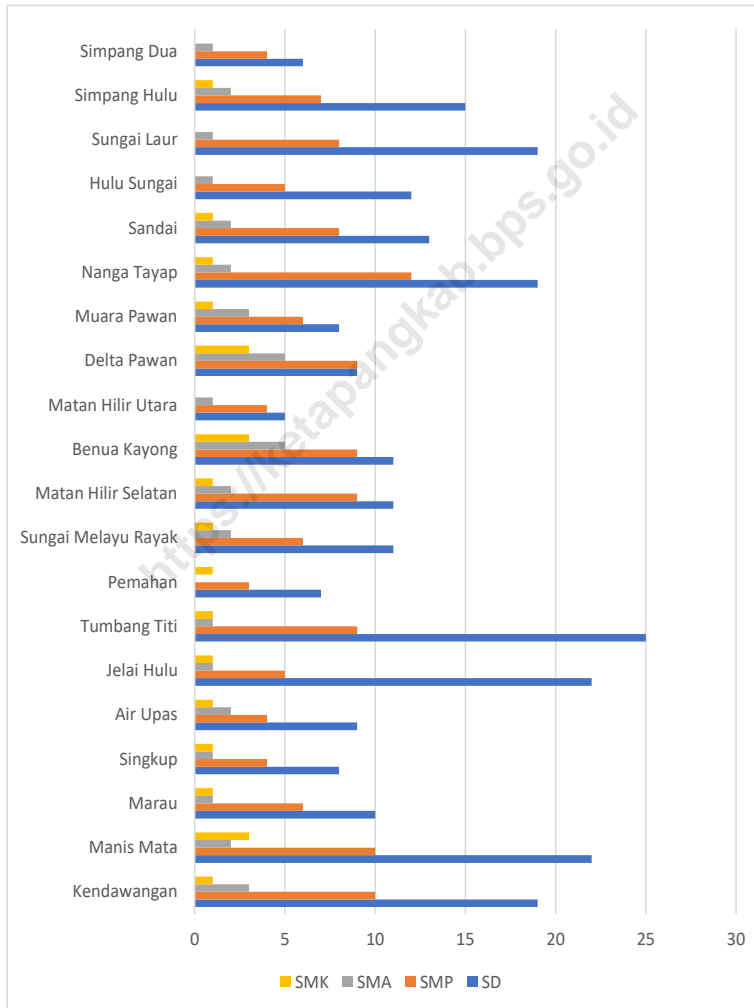
Based on data from the Population and Civil Registration Agency on 2020, Muslim is 64,10 percent, Catholics is 25,79 percent, Christians is 7,98 percent, Buddhists is 1,22 percent; Confucians is 0,12 percent; Hindus people is 0,09 percent; and other is 0,09 percent.

Pada tahun 2020, sekitar 61,31 persen perkara yang masuk ke Pengadilan Agama Kabupaten Ketapang adalah jenis perkara gugat cerai. Kasus perceraian yang masuk di Pengadilan Agama Kabupaten Ketapang mengalami penurunan sekitar 3 persen dibandingkan tahun 2019. Dan menurut penyebabnya, sebanyak 83,70 persen kasus perceraian di Kabupaten Ketapang disebabkan oleh tidak adanya keharmonisan. Angka ini meningkat dari tahun 2019 yaitu dengan peningkatan sebesar 18,80 persen.

In 2020, around 61,31% of cases that submitted the Religious Court of Ketapang Regency were divorce cases. Divorce cases that submitted the Religious Court have decreased about 3 percent compared to 2019. And according to the cause, as many as 83,70 percent of divorce cases in Ketapang Regency were caused by the lack of harmony in marital relations. This figure increased from 2019 with an increase of 18.80 percent.

Gambar 4.1
Figures

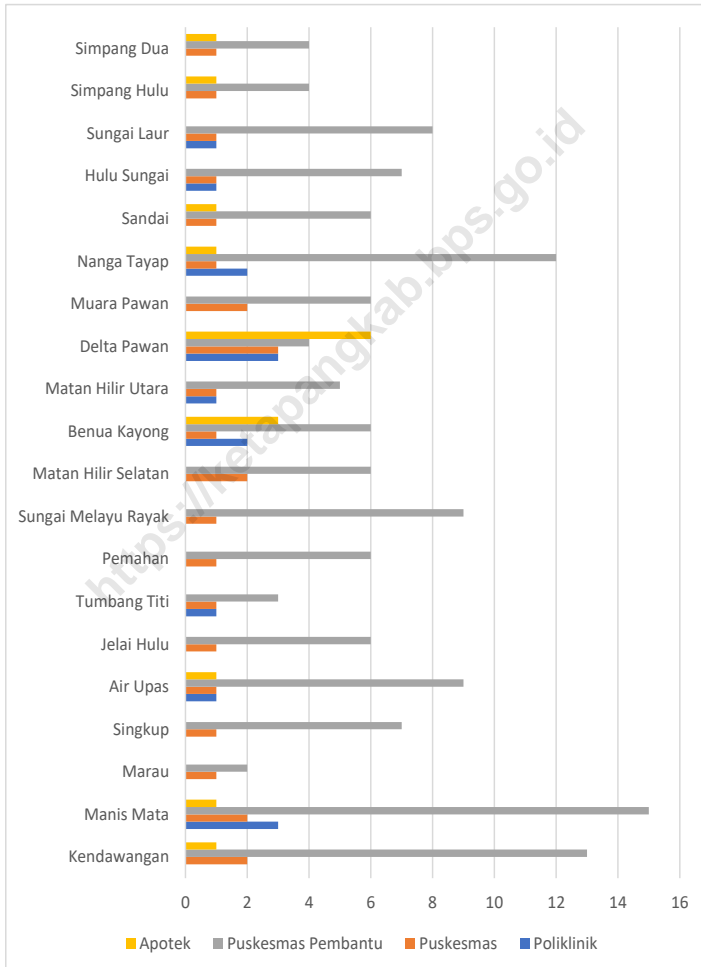
Jumlah Desa¹/Kelurahan yang Memiliki Fasilitas Sekolah Menurut Kecamatan dan Tingkat Pendidikan di Kabupaten Ketapang, 2020
Number of Villages¹ Having Educational Facilities by Subdistrict and Educational Level in Ketapang Regency, 2020



Sumber/Source : BPS, Pendataan Potensi Desa (Podes)/ BPS-Statistics Indonesia, Village Potential Data Collection

Gambar 4.2
Figures

Jumlah Desa¹/Kelurahan Yang Memiliki Sarana Kesehatan Menurut Kecamatan di Kabupaten Ketapang, 2020
Number of Villages¹/Kelurahan Having Health Facilities by Subdistrict in Ketapang Regency, 2020



Sumber/Source : BPS, Pendataan Potensi Desa (Podes)/ BPS-Statistics Indonesia, Village Potential Data Collection

4.1 PENDIDIKAN EDUCATION

Tabel 4.1.1 Jumlah Sekolah, Guru, dan Murid Taman Kanak-Kanak (TK) di Bawah Kementerian Pendidikan dan Kebudayaan Menurut Kecamatan di Kabupaten Ketapang, 2019/2020 dan 2020/2021
Number of Schools, Teachers, and Pupils in Kindergarten Under The Ministry of Education and Culture by Subdistrict in Ketapang Regency, 2019/2020 and 2020/2021

Kecamatan Subdistrict	Sekolah/Schools					
	Negeri/Public		Swasta/Private		Jumlah/Total	
	2019/2020	2020/2021	2019/2020	2020/2021	2019/2020	2020/2021
(1)	(2)	(3)	(4)	(5)	(6)	(7)
Kendawangan	-	1	18	17	18	18
Manis Mata	1	1	9	9	10	10
Marau	1	1	2	2	3	3
Singkup	1	1	6	6	7	7
Air Upas	-	-	6	4	6	4
Jelai Hulu	1	1	3	4	4	5
Tumbang Titi	2	2	4	4	6	6
Pemahan	1	1	2	2	3	3
Sungai Melayu Rayak	1	1	6	6	7	7
Matan Hilir Selatan	3	3	9	9	12	12
Benua Kayong	1	1	12	11	13	12
Matan Hilir Utara	2	2	2	2	4	4
Delta Pawan	2	2	11	11	13	13
Muara Pawan	-	-	7	6	7	6
Nanga Tayap	3	3	6	6	9	9
Sandai	1	1	4	3	5	4
Hulu Sungai	-	-	-	-	-	-
Sungai Laur	1	1	1	2	2	3
Simpang Hulu	-	-	2	1	2	1
Simpang Dua	-	1	2	2	2	3
Ketapang	21	23	112	107	133	130

Lanjutan Tabel/*Continued Table* 4.1.1

Kecamatan Subdistrict	Guru ¹ /Teachers ¹					
	Negeri/Public		Swasta/Private		Jumlah/Total	
	2019/2020	2020/2021	2019/2020	2020/2021	2019/2020	2020/2021
(1)	(8)	(9)	(10)	(11)	(12)	(13)
Kendawangan	-	6	43	45	43	51
Manis Mata	2	2	22	29	24	31
Marau	3	3	7	7	10	10
Singkup	4	4	17	18	21	22
Air Upas	-	-	7	12	7	12
Jelai Hulu	2	1	6	8	8	9
Tumbang Titi	8	8	11	8	19	16
Pemahan	3	3	6	6	9	9
Sungai Melayu Rayak	4	4	21	24	25	28
Matan Hilir Selatan	15	14	38	39	53	53
Benua Kayong	9	12	52	48	61	60
Matan Hilir Utara	7	6	6	7	13	13
Delta Pawan	30	32	88	82	118	114
Muara Pawan	-	-	25	23	25	23
Nanga Tayap	11	12	11	18	22	30
Sandai	7	7	16	10	23	17
Hulu Sungai	-	-	-	-	-	-
Sungai Laur	2	1	6	8	8	9
Simpang Hulu	-	-	-	1	-	1
Simpang Dua	-	1	7	4	7	5
Ketapang	107	116	389	397	496	513

Lanjutan Tabel/Continued Table 4.1.1

Kecamatan Subdistrict	Murid/Pupils					
	Negeri/Public		Swasta/Private		Jumlah/Total	
	2019/2020	2020/2021	2019/2020	2020/2021	2019/2020	2020/2021
(1)	(14)	(15)	(16)	(17)	(18)	(19)
Kendawangan	-	50	636	864	636	914
Manis Mata	12	19	478	464	490	483
Marau	23	15	109	101	132	116
Singkup	31	33	133	123	164	156
Air Upas	-	-	167	174	167	174
Jelai Hulu	31	29	94	104	125	133
Tumbang Titi	71	71	99	109	170	180
Pemahan	24	15	54	51	78	66
Sungai Melayu Rayak	17	22	222	240	239	262
Matan Hilir Selatan	100	91	336	325	436	416
Benua Kayong	60	48	375	369	435	417
Matan Hilir Utara	79	48	67	56	146	104
Delta Pawan	304	270	840	756	1 144	1 026
Muara Pawan	-	-	158	187	158	187
Nanga Tayap	109	79	232	220	341	299
Sandai	32	30	124	121	156	151
Hulu Sungai	-	-	-	-	-	-
Sungai Laur	55	42	85	154	140	196
Simpang Hulu	-	-	41	30	41	30
Simpang Dua	-	22	51	55	51	77
Ketapang	948	884	4 301	4 503	5 249	5 387

Catatan/Note: ¹ Jumlah guru termasuk kepala sekolah dan guru/The total of teachers including headmaster and teacher

Sumber/Source: Kementerian Pendidikan dan Kebudayaan, Data Semester Ganjil/Ministry of Educations and Culture, Odd Semester Data

Tabel
Table 4.1.2**Jumlah Sekolah, Guru, dan Murid Raudatul Athfal (RA)
di Bawah Kementerian Agama Menurut Kecamatan di
Kabupaten Ketapang, 2019/2020 dan 2020/2021**
*Number of Schools, Teachers, and Pupils in Raudatul Athfal
(RA) Under The Ministry of Religious Affairs by Subdistrict in
Ketapang Regency, 2019/2020 and 2020/2021*

Kecamatan Subdistrict	Sekolah/Schools		Guru/Teachers		Murid/Pupils	
	2019/2020	2020/2021	2019/2020	2020/2021	2019/2020	2020/2021
(1)	(2)	(3)	(4)	(5)	(6)	(7)
Kendawangan	2	2	9	9	...	136
Manis Mata	-	-	-	-	...	-
Marau	1	-	-	-	...	-
Singkup	-	-	-	-	...	-
Air Upas	5	6	11	11	...	191
Jelai Hulu	-	-	-	-	...	-
Tumbang Titi	1	1	2	3	...	31
Pemahan	-	-	-	-	...	-
Sungai Melayu Rayak	1	1	3	3	...	32
Matan Hilir Selatan	2	2	5	6	...	105
Benua Kayong	1	1	5	4	...	31
Matan Hilir Utara	-	-	-	-	...	-
Delta Pawan	5	5	30	30	...	431
Muara Pawan	1	1	2	2	...	30
Nanga Tayap	-	-	-	-	...	-
Sandai	-	-	-	-	...	-
Hulu Sungai	-	-	-	-	...	-
Sungai Laur	-	-	-	-	...	-
Simpang Hulu	-	-	-	-	...	-
Simpang Dua	-	-	-	-	...	-
Ketapang	19	19	67	68	...	987

Catatan/Note: Seluruh Raudatul Athfal (RA) berstatus swasta/All Raudatul Athfal (RA) are private

Sumber/Source: Kementerian Agama Kabupaten Ketapang, Data Semester Ganjil/Ministry of Religious Affairs of Ketapang Regency, Odd Semester Data

Tabel
Table 4.1.3

**Jumlah Sekolah, Guru, dan Murid Sekolah Dasar (SD)
di Bawah Kementerian Pendidikan dan Kebudayaan
Menurut Kecamatan di Kabupaten Ketapang, 2019/2020
dan 2020/2021**

***Number of Schools, Teachers, and Pupils in Primary Schools
Under The Ministry of Education and Culture by Subdistrict
in Ketapang Regency, 2019/2020 and 2020/2021***

Kecamatan Subdistrict	Sekolah/Schools					
	Negeri/Public		Swasta/Private		Jumlah/Total	
	2019/2020	2020/2021	2019/2020	2020/2021	2019/2020	2020/2021
(1)	(2)	(3)	(4)	(5)	(6)	(7)
Kendawangan	43	43	9	9	52	52
Manis Mata	45	44	5	5	50	49
Marau	24	24	3	3	27	27
Singkup	11	11	-	-	11	11
Air Upas	20	20	3	3	23	23
Jelai Hulu	30	30	3	3	33	33
Tumbang Titi	38	38	3	3	41	41
Pemahan	8	8	-	-	8	8
Sungai Melayu Rayak	13	13	-	-	13	13
Matan Hilir Selatan	24	24	-	-	24	24
Benua Kayong	21	21	2	2	23	23
Matan Hilir Utara	14	14	-	-	14	14
Delta Pawan	23	23	7	7	30	30
Muara Pawan	12	12	-	-	12	12
Nanga Tayap	44	44	1	1	45	45
Sandai	24	24	3	3	27	27
Hulu Sungai	22	22	1	1	23	23
Sungai Laur	25	25	2	2	27	27
Simpang Hulu	37	37	2	2	39	39
Simpang Dua	12	12	1	1	13	13
Ketapang	490	489	45	45	535	534

Lanjutan Tabel/Continued Table 4.1.3

Kecamatan Subdistrict	Guru ¹ /Teachers ¹					
	Negeri/Public		Swasta/Private		Jumlah/Total	
	2019/2020	2020/2021	2019/2020	2020/2021	2019/2020	2020/2021
(1)	(8)	(9)	(10)	(11)	(12)	(13)
Kendawangan	322	332	100	107	422	439
Manis Mata	206	208	52	54	258	262
Marau	165	173	32	34	197	207
Singkup	83	84	-	-	83	84
Air Upas	149	155	37	36	186	191
Jelai Hulu	208	217	21	20	229	237
Tumbang Titi	249	259	17	18	266	277
Pemahan	63	66	-	-	63	66
Sungai Melayu Rayak	127	133	-	-	127	133
Matan Hilir Selatan	300	319	-	-	300	319
Benua Kayong	303	330	19	21	322	351
Matan Hilir Utara	132	140	-	-	132	140
Delta Pawan	447	487	95	100	542	587
Muara Pawan	142	150	-	-	142	150
Nanga Tayap	283	275	14	15	297	290
Sandai	215	220	21	21	236	241
Hulu Sungai	131	132	8	8	139	140
Sungai Laur	176	175	23	24	199	199
Simpang Hulu	243	256	12	12	255	268
Simpang Dua	103	109	5	5	108	114
Ketapang	4 047	4 220	456	475	4 503	4 695

Lanjutan Tabel/Continued Table 4.1.3

Kecamatan Subdistrict	Murid/Pupils					
	Negeri/Public		Swasta/Private		Jumlah/Total	
	2019/2020	2020/2021	2019/2020	2020/2021	2019/2020	2020/2021
(1)	(14)	(15)	(16)	(17)	(18)	(19)
Kendawangan	5 311	5 322	2 048	2 156	7 359	7 478
Manis Mata	2 885	2 763	1 013	991	3 898	3 754
Marau	1 801	1 705	552	559	2 353	2 264
Singkup	842	852	-	-	842	852
Air Upas	1 772	1 811	685	632	2 457	2 443
Jelai Hulu	2 049	1 970	211	235	2 260	2 205
TumbangTiti	2 649	2 667	308	304	2 957	2 971
Pemahan	593	581	-	-	593	581
Sungai Melayu Rayak	1 778	1 758	-	-	1 778	1 758
Matan Hilir Selatan	3 341	3 178	-	-	3 341	3 178
Benua Kayong	4 321	4 324	280	309	4 601	4 633
Matan Hilir Utara	1 955	1 956	-	-	1 955	1 956
Delta Pawan	6 797	6 481	1 557	1 517	8 354	7 998
Muara Pawan	1 742	1 669	-	-	1 742	1 669
Nanga Tayap	4 046	4 098	308	300	4 354	4 398
Sandai	3 432	3 301	270	345	3 702	3 646
Hulu Sungai	1 653	1 630	99	107	1 752	1 737
Sungai Laur	2 013	1 962	412	368	2 425	2 330
Simpang Hulu	4 163	4 134	163	184	4 326	4 318
Simpang Dua	1 226	1 182	128	129	1 354	1 311
Ketapang	54 369	53 344	8 034	8 136	62 403	61 480

Catatan/Note: ¹ Jumlah guru termasuk kepala sekolah dan guru/The total of teachers including headmaster and teacher

Sumber/Source: Kementerian Pendidikan dan Kebudayaan, Data Semester Ganjil/Ministry of Educations and Culture, Odd Semester Data

Tabel
Table 4.1.4

Jumlah Sekolah, Guru, dan Murid Madrasah Ibtidaiyah (MI) di Bawah Kementerian Agama Menurut Kecamatan Menurut Kecamatan di Kabupaten Ketapang, 2019/2020 dan 2020/2021

Number of Schools, Teachers, and Pupils in Madrasah Ibtidaiyah (MI) Under The Ministry of Religious Affairs by Subdistrict in Ketapang Regency, 2019/2020 and 2020/2021

Kecamatan Subdistrict	Sekolah/Schools					
	Negeri/Public		Swasta/Private		Jumlah/Total	
	2019/2020	2020/2021	2019/2020	2020/2021	2019/2020	2020/2021
(1)	(2)	(3)	(4)	(5)	(6)	(7)
Kendawangan	2	3
Manis Mata	-	-
Marau	-	-
Singkup	-	-
Air Upas	-	-
Jelai Hulu	-	-
Tumbang Titi	1	1
Pemahan	-	-
Sungai Melayu Rayak	2	2
Matan Hilir Selatan	5	5
Benua Kayong	3	3
Matan Hilir Utara	1	1
Delta Pawan	6	6
Muara Pawan	2	2
Nanga Tayap	-	-
Sandai	-	-
Hulu Sungai	-	-
Sungai Laur	-	-
Simpang Hulu	-	-
Simpang Dua	-	-
Ketapang	22	23

Lanjutan Tabel/Continued Table 4.1.4

Kecamatan Subdistrict	Guru/Teachers					
	Negeri/Public		Swasta/Private		Jumlah/Total	
	2019/2020	2020/2021	2019/2020	2020/2021	2019/2020	2020/2021
(1)	(8)	(9)	(10)	(11)	(12)	(13)
Kendawangan	18	15
Manis Mata	-	-
Marau	-	-
Singkup	-	-
Air Upas	-	-
Jelai Hulu	-	-
Tumbang Titi	11	10
Pemahan	-	-
Sungai Melayu Rayak	15	16
Matan Hilir Selatan	47	50
Benua Kayong	27	26
Matan Hilir Utara	10	9
Delta Pawan	86	91
Muara Pawan	3	10
Nanga Tayap	-	-
Sandai	-	-
Hulu Sungai	-	-
Sungai Laur	-	-
Simpang Hulu	-	-
Simpang Dua	-	-
Ketapang	217	217

Lanjutan Tabel/*Continued Table 4.1.4*

Kecamatan Subdistrict	Murid/Pupils					
	Negeri/Public		Swasta/Private		Jumlah/Total	
	2019/2020	2020/2021	2019/2020	2020/2021	2019/2020	2020/2021
(1)	(14)	(15)	(16)	(17)	(18)	(19)
Kendawangan	144	161
Manis Mata	-	-
Marau	-	-
Singkup	-	-
Air Upas	-	-
Jelai Hulu	-	-
Tumbang Titi	93	113
Pemahan	-	-
Sungai Melayu Rayak	106	116
Matan Hilir Selatan	703	768
Benua Kayong	309	323
Matan Hilir Utara	105	115
Delta Pawan	1 738	1 720
Muara Pawan	71	95
Nanga Tayap	-	-
Sandai	-	-
Hulu Sungai	-	-
Sungai Laur	-	-
Simpang Hulu	-	-
Simpang Dua	-	-
Ketapang	3 269	3 411

Catatan/Note:

Sumber/Source: Kementerian Agama Kabupaten Ketapang, Data Semester Ganjil/Ministry of Religious Affairs of Ketapang Regency, Odd Semester Data

Tabel
Table 4.1.5

Jumlah Sekolah, Guru, dan Murid Sekolah Menengah Pertama (SMP) di Bawah Kementerian Pendidikan dan Kebudayaan Menurut Kecamatan di Kabupaten Ketapang, 2019/2020 dan 2020/2021
Number of Schools, Teachers, and Pupils in Lower Secondary Schools Under The Ministry of Education and Culture by Subdistrict in Ketapang Regency, 2019/2020 and 2020/2021

Kecamatan Subdistrict	Sekolah/Schools					
	Negeri/Public		Swasta/Private		Jumlah/Total	
	2019/2020	2020/2021	2019/2020	2020/2021	2019/2020	2020/2021
(1)	(2)	(3)	(4)	(5)	(6)	(7)
Kendawangan	10	10	2	3	12	13
Manis Mata	9	9	1	2	10	11
Marau	4	4	2	2	6	6
Singkup	4	4	-	-	4	4
Air Upas	3	3	1	1	4	4
Jelai Hulu	4	4	1	1	5	5
Tumbang Titi	6	6	2	2	8	8
Pemahan	2	2	-	-	2	2
Sungai Melayu Rayak	3	3	1	1	4	4
Matan Hilir Selatan	6	6	1	1	7	7
Benua Kayong	4	4	5	6	9	10
Matan Hilir Utara	4	4	-	-	4	4
Delta Pawan	5	5	8	8	13	13
Muara Pawan	4	4	2	2	6	6
Nanga Tayap	12	12	2	2	14	14
Sandai	5	5	2	3	7	8
Hulu Sungai	5	5	-	-	5	5
Sungai Laur	7	7	-	-	7	7
Simpang Hulu	7	8	2	2	9	10
Simpang Dua	3	3	1	1	4	4
Ketapang	107	108	33	37	140	145

Lanjutan Tabel/Continued Table 4.1.5

Kecamatan Subdistrict	Guru ¹ /Teachers ¹					
	Negeri/Public		Swasta/Private		Jumlah/Total	
	2019/2020	2020/2021	2019/2020	2020/2021	2019/2020	2020/2021
(1)	(8)	(9)	(10)	(11)	(12)	(13)
Kendawangan	96	101	23	26	119	127
Manis Mata	61	75	21	34	82	109
Marau	47	49	10	14	57	63
Singkup	43	49	-	-	43	49
Air Upas	30	34	9	9	39	43
Jelai Hulu	37	44	16	16	53	60
Tumbang Titi	74	76	19	25	93	101
Pemahan	24	26	-	-	24	26
Sungai Melayu Rayak	42	46	1	1	43	47
Matan Hilir Selatan	105	108	5	9	110	117
Benua Kayong	120	127	38	44	158	171
Matan Hilir Utara	76	79	-	-	76	79
Delta Pawan	206	231	76	92	282	323
Muara Pawan	51	51	23	23	74	74
Nanga Tayap	101	114	18	11	119	125
Sandai	78	86	22	30	100	116
Hulu Sungai	36	33	-	-	36	33
Sungai Laur	70	74	-	-	70	74
Simpang Hulu	92	110	16	16	108	126
Simpang Dua	32	32	11	12	43	44
Ketapang	1 421	1 545	308	362	1 729	1 907

Lanjutan Tabel/Continued Table 4.1.5

Kecamatan Subdistrict	Murid/Pupils					
	Negeri/Public		Swasta/Private		Jumlah/Total	
	2019/2020	2020/2021	2019/2020	2020/2021	2019/2020	2020/2021
(1)	(14)	(15)	(16)	(17)	(18)	(19)
Kendawangan	1 235	1 262	468	401	1 703	1 663
Manis Mata	914	892	519	630	1 433	1 522
Marau	689	659	206	234	895	893
Singkup	469	413	-	-	469	413
Air Upas	473	431	158	154	631	585
Jelai Hulu	774	705	365	366	1 139	1 071
Tumbang Titi	735	676	357	368	1 092	1 044
Pemahan	155	154	-	-	155	154
Sungai Melayu Rayak	410	413	23	28	433	441
Matan Hilir Selatan	928	903	88	78	1 016	981
Benua Kayong	1 408	1 342	813	944	2 221	2 286
Matan Hilir Utara	765	757	-	-	765	757
Delta Pawan	3 052	3 060	1 090	1 092	4 142	4 152
Muara Pawan	346	336	391	403	737	739
Nanga Tayap	1 209	1 163	255	181	1 464	1 344
Sandai	1 135	1 081	364	483	1 499	1 564
Hulu Sungai	483	431	-	-	483	431
Sungai Laur	774	755	-	-	774	755
Simpang Hulu	1 384	1 291	209	183	1 593	1 474
Simpang Dua	335	330	174	178	509	508
Ketapang	17 673	17 054	5 480	5 723	23 153	22 777

Catatan/Note: ¹ Jumlah guru termasuk kepala sekolah dan guru/The total of teachers including headmaster and teacher

Sumber/Source: Kementerian Pendidikan dan Kebudayaan, Data Semester Ganjil/Ministry of Educations and Culture, Odd Semester Data

Tabel 4.1.6
Table

Jumlah Sekolah, Guru, dan Murid Madrasah Tsanawiyah (MTs) di Bawah Kementerian Agama Menurut Kecamatan di Kabupaten Ketapang, 2019/2020 dan 2020/2021
Number of Schools, Teachers, and Pupils in Madrasah Tsanawiyah (MTs) Under The Ministry of Religious Affairs by Subdistrict in Ketapang Regency , 2019/2020 and 2020/2021

Kecamatan Subdistrict	Sekolah/Schools					
	Negeri/Public		Swasta/Private		Jumlah/Total	
	2019/2020	2020/2021	2019/2020	2020/2021	2019/2020	2020/2021
(1)	(2)	(3)	(4)	(5)	(6)	(7)
Kendawangan	4	4
Manis Mata	1	1
Marau	-	-
Singkup	-	-
Air Upas	-	-
Jelai Hulu	-	-
Tumbang Titi	-	-
Pemahan	1	1
Sungai Melayu Rayak	2	2
Matan Hilir Selatan	3	3
Benua Kayong	1	1
Matan Hilir Utara	-	-
Delta Pawan	3	3
Muara Pawan	1	1
Nanga Tayap	-	-
Sandai	1	1
Hulu Sungai	-	-
Sungai Laur	1	1
Simpang Hulu	-	-
Simpang Dua	-	-
Ketapang	18	18

Lanjutan Tabel/Continued Table 4.1.6

Kecamatan Subdistrict	Guru/Teachers					
	Negeri/Public		Swasta/Private		Jumlah/Total	
	2019/2020	2020/2021	2019/2020	2020/2021	2019/2020	2020/2021
(1)	(8)	(9)	(10)	(11)	(12)	(13)
Kendawangan	36	40
Manis Mata	-	-
Marau	-	-
Singkup	-	-
Air Upas	-	-
Jelai Hulu	-	-
Tumbang Titi	-	-
Pemahan	3	3
Sungai Melayu Rayak	20	19
Matan Hilir Selatan	33	37
Benua Kayong	34	33
Matan Hilir Utara	-	-
Delta Pawan	75	72
Muara Pawan	18	16
Nanga Tayap	-	-
Sandai	10	11
Hulu Sungai	-	-
Sungai Laur	4	6
Simpang Hulu	-	-
Simpang Dua	-	-
Ketapang	233	237

Lanjutan Tabel/*Continued Table* 4.1.6

Kecamatan Subdistrict	Murid/Pupils					
	Negeri/Public		Swasta/Private		Jumlah/Total	
	2019/2020	2020/2021	2019/2020	2020/2021	2019/2020	2020/2021
(1)	(14)	(15)	(16)	(17)	(18)	(19)
Kendawangan	456	487
Manis Mata	21	27
Marau	-	-
Singkup	-	-
Air Upas	-	-
Jelai Hulu	-	-
Tumbang Titi	-	-
Pemahan	86	73
Sungai Melayu Rayak	152	153
Matan Hilir Selatan	696	752
Benua Kayong	544	582
Matan Hilir Utara	-	-
Delta Pawan	1 156	1 149
Muara Pawan	198	201
Nanga Tayap	-	-
Sandai	120	137
Hulu Sungai	-	-
Sungai Laur	65	68
Simpang Hulu	-	-
Simpang Dua	-	-
Ketapang	3 494	3 629

Catatan/Note:

Sumber/Source: Kementerian Agama Kabupaten Ketapang, Data Semester Ganjil/Ministry of Religious Affairs of Ketapang Regency, Odd Semester Data

Tabel
Table 4.1.7

Jumlah Sekolah, Guru, dan Murid Sekolah Menengah Atas (SMA) di Bawah Kementerian Pendidikan dan Kebudayaan Menurut Kecamatan di Kabupaten Ketapang, 2019/2020 dan 2020/2021
Number of Schools, Teachers, and Pupils in Upper Secondary Schools Under The Ministry of Education and Culture by Subdistrict in Ketapang Regency, 2019/2020 and 2020/2021

Kecamatan Subdistrict	Sekolah/Schools					
	Negeri/Public		Swasta/Private		Jumlah/Total	
	2019/2020	2020/2021	2019/2020	2020/2021	2019/2020	2020/2021
(1)	(2)	(3)	(4)	(5)	(6)	(7)
Kendawangan	2	2	-	-	2	2
Manis Mata	1	1	-	-	1	1
Marau	1	1	-	-	1	1
Singkup	1	1	-	-	1	1
Air Upas	-	-	1	1	1	1
Jelai Hulu	1	1	-	-	1	1
Tumbang Titi	1	1	1	1	2	2
Pemahan	-	-	-	-	-	-
Sungai Melayu Rayak	1	1	-	-	1	1
Matan Hilir Selatan	1	1	-	-	1	1
Benua Kayong	2	2	3	4	5	6
Matan Hilir Utara	1	1	-	-	1	1
Delta Pawan	2	2	5	5	7	7
Muara Pawan	1	1	1	1	2	2
Nanga Tayap	2	3	-	-	2	3
Sandai	1	1	-	-	1	1
Hulu Sungai	1	1	-	-	1	1
Sungai Laur	1	1	-	-	1	1
Simpang Hulu	2	2	-	-	2	2
Simpang Dua	1	1	-	-	1	1
Ketapang	23	24	11	12	34	36

Lanjutan Tabel/*Continued Table 4.1.7*

Kecamatan Subdistrict	Guru ¹ /Teachers ¹					
	Negeri/Public		Swasta/Private		Jumlah/Total	
	2019/2020	2020/2021	2019/2020	2020/2021	2019/2020	2020/2021
(1)	(8)	(9)	(10)	(11)	(12)	(13)
Kendawangan	38	39	-	-	38	39
Manis Mata	17	14	-	-	17	14
Marau	17	17	-	-	17	17
Singkup	11	12	-	-	11	12
Air Upas	-	-	9	9	9	9
Jelai Hulu	14	16	-	-	14	16
Tumbang Titi	22	20	6	5	28	25
Pemahan	-	-	-	-	-	-
Sungai Melayu Rayak	18	18	-	-	18	18
Matan Hilir Selatan	30	32	-	-	30	32
Benua Kayong	75	75	23	42	98	117
Matan Hilir Utara	25	25	-	-	25	25
Delta Pawan	86	89	76	79	162	168
Muara Pawan	5	5	8	6	13	11
Nanga Tayap	24	29	-	-	24	29
Sandai	33	32	-	-	33	32
Hulu Sungai	7	8	-	-	7	8
Sungai Laur	22	22	-	-	22	22
Simpang Hulu	23	24	-	-	23	24
Simpang Dua	12	13	-	-	12	13
Ketapang	479	490	122	141	601	631

Lanjutan Tabel/Continued Table 4.1.7

Kecamatan Subdistrict	Murid/Pupils					
	Negeri/Public		Swasta/Private		Jumlah/Total	
	2019/2020	2020/2021	2019/2020	2020/2021	2019/2020	2020/2021
(1)	(14)	(15)	(16)	(17)	(18)	(19)
Kendawangan	530	537	-	-	530	537
Manis Mata	364	387	-	-	364	387
Marau	318	295	-	-	318	295
Singkup	141	156	-	-	141	156
Air Upas	-	-	116	118	116	118
Jelai Hulu	216	235	-	-	216	235
Tumbang Titi	558	559	74	63	632	622
Pemahan	-	-	-	-	-	-
Sungai Melayu Rayak	214	232	-	-	214	232
Matan Hilir Selatan	479	444	-	-	479	444
Benua Kayong	1 125	1 101	448	566	1 573	1 667
Matan Hilir Utara	299	288	-	-	299	288
Delta Pawan	1 698	1 698	1 419	1 230	3 117	2 928
Muara Pawan	47	48	91	96	138	144
Nanga Tayap	597	622	-	-	597	622
Sandai	719	690	-	-	719	690
Hulu Sungai	186	202	-	-	186	202
Sungai Laur	398	389	-	-	398	389
Simpang Hulu	543	672	-	-	543	672
Simpang Dua	292	327	-	-	292	327
Ketapang	8 724	8 882	2 148	2 073	10 872	10 955

Catatan/Note: ¹ Jumlah guru termasuk kepala sekolah dan guru/The total of teachers including headmaster and teacher

Sumber/Source: Kementerian Pendidikan dan Kebudayaan, Data Semester Ganjil/Ministry of Educations and Culture, Odd Semester Data

Tabel
Table 4.1.8

Jumlah Sekolah, Guru, dan Murid Sekolah Menengah Kejuruan (SMK) di Bawah Kementerian Pendidikan dan Kebudayaan Menurut Kecamatan di Kabupaten Ketapang, 2019/2020 dan 2020/2021
Number of Schools, Teachers, and Pupils in Vocational High Schools Under The Ministry of Education and Culture by Subdistrict in Ketapang Regency, 2019/2020 and 2020/2021

Kecamatan Subdistrict	Sekolah/Schools					
	Negeri/Public		Swasta/Private		Jumlah/Total	
	2019/2020	2020/2021	2019/2020	2020/2021	2019/2020	2020/2021
(1)	(2)	(3)	(4)	(5)	(6)	(7)
Kendawangan	1	1	-	-	1	1
Manis Mata	1	1	1	1	2	2
Marau	1	1	-	-	1	1
Singkup	-	-	1	1	1	1
Air Upas	1	1	-	-	1	1
Jelai Hulu	1	1	-	-	1	1
Tumbang Titi	1	1	-	-	1	1
Pemahan	1	1	-	-	1	1
Sungai Melayu Rayak	1	1	-	-	1	1
Matan Hilir Selatan	1	1	-	-	1	1
Benua Kayong	1	1	2	2	3	3
Matan Hilir Utara	-	-	-	-	-	-
Delta Pawan	1	1	3	3	4	4
Muara Pawan	1	1	-	-	1	1
Nanga Tayap	1	1	-	-	1	1
Sandai	1	1	-	-	1	1
Hulu Sungai	-	-	-	-	-	-
Sungai Laur	-	-	-	-	-	-
Simpang Hulu	1	1	-	-	1	1
Simpang Dua	-	-	-	-	-	-
Ketapang	15	15	7	7	22	22

Lanjutan Tabel/*Continued Table 4.1.8*

Kecamatan Subdistrict	Guru ¹ /Teachers ¹					
	Negeri/Public		Swasta/Private		Jumlah/Total	
	2019/2020	2020/2021	2019/2020	2020/2021	2019/2020	2020/2021
(1)	(8)	(9)	(10)	(11)	(12)	(13)
Kendawangan	24	24	-	-	24	24
Manis Mata	6	6	7	6	13	12
Marau	12	13	-	-	12	13
Singkup	-	-	10	10	10	10
Air Upas	13	13	-	-	13	13
Jelai Hulu	10	8	-	-	10	8
Tumbang Titi	17	16	-	-	17	16
Pemahan	13	12	-	-	13	12
Sungai Melayu Rayak	11	11	-	-	11	11
Matan Hilir Selatan	15	18	-	-	15	18
Benua Kayong	72	75	21	19	93	94
Matan Hilir Utara	-	-	-	-	-	-
Delta Pawan	66	69	34	33	100	102
Muara Pawan	35	35	-	-	35	35
Nanga Tayap	24	22	-	-	24	22
Sandai	25	32	-	-	25	32
Hulu Sungai	-	-	-	-	-	-
Sungai Laur	-	-	-	-	-	-
Simpang Hulu	23	23	-	-	23	23
Simpang Dua	-	-	-	-	-	-
Ketapang	366	377	72	68	438	445

Lanjutan Tabel/*Continued Table 4.1.8*

Kecamatan Subdistrict	Murid/Pupils					
	Negeri/Public		Swasta/Private		Jumlah/Total	
	2019/2020	2020/2021	2019/2020	2020/2021	2019/2020	2020/2021
(1)	(14)	(15)	(16)	(17)	(18)	(19)
Kendawangan	577	660	-	-	577	660
Manis Mata	96	109	207	191	303	300
Marau	286	364	-	-	286	364
Singkup	-	-	146	164	146	164
Air Upas	208	280	-	-	208	280
Jelai Hulu	135	132	-	-	135	132
Tumbang Titi	327	356	-	-	327	356
Pemahan	119	125	-	-	119	125
Sungai Melayu Rayak	173	213	-	-	173	213
Matan Hilir Selatan	214	247	-	-	214	247
Benua Kayong	1 653	1 773	264	265	1 917	2 038
Matan Hilir Utara	-	-	-	-	-	-
Delta Pawan	1 307	1 258	384	375	1 691	1 633
Muara Pawan	341	323	-	-	341	323
Nanga Tayap	230	201	-	-	230	201
Sandai	761	886	-	-	761	886
Hulu Sungai	-	-	-	-	-	-
Sungai Laur	-	-	-	-	-	-
Simpang Hulu	418	451	-	-	418	451
Simpang Dua	-	-	-	-	-	-
Ketapang	6 845	7 378	1 001	995	7 846	8 373

Catatan/Note: 1 Guru yang mengajar di 2 sekolah atau lebih dihitung di masing-masing sekolah. Jumlah guru termasuk kepala sekolah dan guru/*The teacher who taught in two schools or more counted in every school. The total of teachers including headmaster and teacher*

Sumber/Source: Kementerian Pendidikan dan Kebudayaan, Sistem Data Pokok Pendidikan, data semester ganjil laporan sampai dengan 2020/*Ministry of Educations and Culture, Basic Education Data System, odd semester report data up to 2020*

Tabel
Table 4.1.9

Jumlah Sekolah, Guru, dan Murid Madrasah Aliyah (MA) di Bawah Kementerian Agama Menurut Kecamatan di Kabupaten Ketapang, 2019/2020 dan 2020/2021
Number of Schools, Teachers, and Pupils in Madrasah Aliyah (MA) Under the Ministry of Religious Affairs by Subdistrict in Ketapang Regency, 2019/2020 and 2020/2021

Kecamatan Subdistrict	Sekolah/Schools					
	Negeri/Public		Swasta/Private		Jumlah/Total	
	2019/2020	2020/2021	2019/2020	2020/2021	2019/2020	2020/2021
(1)	(2)	(3)	(4)	(5)	(6)	(7)
Kendawangan	-	-	2	2	2	2
Manis Mata	-	-	-	-	-	-
Marau	-	-	-	-	-	-
Singkup	-	-	-	-	-	-
Air Upas	-	-	1	1	1	1
Jelai Hulu	-	-	-	-	-	-
Tumbang Titi	-	-	-	-	-	-
Pemahan	-	-	-	-	-	-
Sungai Melayu Rayak	-	-	1	1	1	1
Matan Hilir Selatan	1	1	1	2	2	3
Benua Kayong	-	-	1	1	1	1
Matan Hilir Utara	-	-	-	-	-	-
Delta Pawan	1	1	3	3	4	4
Muara Pawan	-	-	1	1	1	1
Nanga Tayap	-	-	-	-	-	-
Sandai	-	-	1	1	1	1
Hulu Sungai	-	-	-	-	-	-
Sungai Laur	-	-	-	-	-	-
Simpang Hulu	-	-	-	-	-	-
Simpang Dua	-	-	-	-	-	-
Ketapang	2	2	11	12	13	14

Lanjutan Tabel/Continued Table 4.1.9

Kecamatan Subdistrict	Guru/Teachers					
	Negeri/Public		Swasta/Private		Jumlah/Total	
	2019/2020	2020/2021	2019/2020	2020/2021	2019/2020	2020/2021
(1)	(8)	(9)	(10)	(11)	(12)	(13)
Kendawangan	-	-	22	20	22	20
Manis Mata	-	-	-	-	-	-
Marau	-	-	-	-	-	-
Singkup	-	-	-	-	-	-
Air Upas	-	-	11	10	11	10
Jelai Hulu	-	-	-	-	-	-
Tumbang Titi	-	-	-	-	-	-
Pemahan	-	-	-	-	-	-
Sungai Melayu Rayak	-	-	13	11	13	11
Matan Hilir Selatan	22	28	2	16	24	44
Benua Kayong	-	-	22	16	22	16
Matan Hilir Utara	-	-	-	-	-	-
Delta Pawan	53	54	23	29	76	83
Muara Pawan	-	-	2	6	2	6
Nanga Tayap	-	-	-	-	-	-
Sandai	-	-	12	10	12	10
Hulu Sungai	-	-	-	-	-	-
Sungai Laur	-	-	-	-	-	-
Simpang Hulu	-	-	-	-	-	-
Simpang Dua	-	-	-	-	-	-
Ketapang	75	82	107	118	182	200

Lanjutan Tabel/Continued Table 4.1.9

Kecamatan Subdistrict	Murid/Pupils					
	Negeri/Public		Swasta/Private		Jumlah/Total	
	2019/2020	2020/2021	2019/2020	2020/2021	2019/2020	2020/2021
(1)	(14)	(15)	(16)	(17)	(18)	(19)
Kendawangan	-	-	110	102	110	102
Manis Mata	-	-	-	-	-	-
Marau	-	-	-	-	-	-
Singkup	-	-	-	-	-	-
Air Upas	-	-	59	52	59	52
Jelai Hulu	-	-	-	-	-	-
Tumbang Titi	-	-	-	-	-	-
Pemahan	-	-	-	-	-	-
Sungai Melayu Rayak	-	-	30	22	30	22
Matan Hilir Selatan	173	298	6	59	179	357
Benua Kayong	-	-	80	64	80	64
Matan Hilir Utara	-	-	-	-	-	-
Delta Pawan	967	999	248	254	1 215	1 253
Muara Pawan	-	-	19	23	19	23
Nanga Tayap	-	-	-	-	-	-
Sandai	-	-	18	13	18	13
Hulu Sungai	-	-	-	-	-	-
Sungai Laur	-	-	-	-	-	-
Simpang Hulu	-	-	-	-	-	-
Simpang Dua	-	-	-	-	-	-
Ketapang	1 140	1 297	570	589	1 710	1 886

Sumber/Source: Kementerian Agama, Data Semester Ganjil/Ministry of Religious Affairs, Odd Semester Data

Tabel
Table 4.1.10

Jumlah Desa¹/Kelurahan yang Memiliki Fasilitas Sekolah Menurut Kecamatan dan Tingkat Pendidikan di Kabupaten Ketapang, 2018–2020
Number of Villages¹ Having Educational Facilities by Subdistrict and Educational Level in Ketapang Regency, 2018–2020

Kecamatan Subdistrict	SD Primary School		
	2018	2019	2020
(1)	(2)	(3)	(4)
Kendawangan	19	19	19
Manis Mata	22	22	22
Marau	10	10	10
Singkup	8	8	8
Air Upas	9	9	9
Jelai Hulu	22	22	22
Tumbang Titi	25	25	25
Pemahan	7	7	7
Sungai Melayu Rayak	11	11	11
Matan Hilir Selatan	11	11	11
Benua Kayong`	11	11	11
Matan Hilir Utara	5	5	5
Delta Pawan	9	9	9
Muara Pawan	8	8	8
Nanga Tayap	19	19	19
Sandai	13	13	13
Hulu Sungai	11	12	12
Sungai Laur	19	19	19
Simpang Hulu	15	15	15
Simpang Dua	6	6	6
Ketapang	260	261	261

Lanjutan Tabel/Continued Table 4.1.10

Kecamatan Subdistrict	SMP Junior High School		
	2018	2019	2020
(1)	(5)	(6)	(7)
Kendawangan	10	10	10
Manis Mata	9	9	10
Marau	6	6	6
Singkup	5	5	4
Air Upas	4	4	4
Jelai Hulu	5	5	5
Tumbang Titi	8	9	9
Pemahan	3	3	3
Sungai Melayu Rayak	6	6	6
Matan Hilir Selatan	8	9	9
Benua Kayong	8	7	9
Matan Hilir Utara	4	4	4
Delta Pawan	8	9	9
Muara Pawan	6	6	6
Nanga Tayap	12	12	12
Sandai	6	7	8
Hulu Sungai	6	6	5
Sungai Laur	9	9	8
Simpang Hulu	9	8	7
Simpang Dua	4	4	4
Ketapang	136	138	138

Lanjutan Tabel/*Continued Table* 4.1.10

Kecamatan Subdistrict	SMA Senior High School		
	2018	2019	2020
(1)	(8)	(9)	(10)
Kendawangan	4	3	3
Manis Mata	2	2	2
Marau	1	1	1
Singkup	1	1	1
Air Upas	2	2	2
Jelai Hulu	1	1	1
Tumbang Titi	1	1	1
Pemahan	-	-	-
Sungai Melayu Rayak	2	2	2
Matan Hilir Selatan	2	2	2
Benua Kayong	4	4	5
Matan Hilir Utara	1	1	1
Delta Pawan	6	6	5
Muara Pawan	2	2	3
Nanga Tayap	2	2	2
Sandai	3	1	2
Hulu Sungai	1	1	1
Sungai Laur	2	2	1
Simpang Hulu	3	3	2
Simpang Dua	1	1	1
Ketapang	41	38	38

Lanjutan Tabel/Continued Table 4.1.10

Kecamatan Subdistrict	SMK Vocational School		
	2018	2019	2020
(1)	(11)	(12)	(13)
Kendawangan	1	1	1
Manis Mata	3	4	3
Marau	1	1	1
Singkup	1	1	1
Air Upas	1	1	1
Jelai Hulu	1	1	1
Tumbang Titi	2	2	1
Pemahan	1	1	1
Sungai Melayu Rayak	1	1	1
Matan Hilir Selatan	1	1	1
Benua Kayong	2	3	3
Matan Hilir Utara	1	-	-
Delta Pawan	3	3	3
Muara Pawan	1	1	1
Nanga Tayap	1	1	1
Sandai	2	2	1
Hulu Sungai	-	-	-
Sungai Laur	1	1	-
Simpang Hulu	1	1	1
Simpang Dua	-	-	-
Ketapang	25	26	22

Lanjutan Tabel/Continued Table 4.1.10

Kecamatan Subdistrict	Perguruan Tinggi University		
	2018	2019	2020
(1)	(14)	(15)	(16)
Kendawangan	-	-	-
Manis Mata	-	-	-
Marau	-	-	-
Singkup	-	-	-
Air Upas	-	-	-
Jelai Hulu	-	-	-
Tumbang Titi	-	-	-
Pemahan	-	-	-
Sungai Melayu Rayak	-	-	-
Matan Hilir Selatan	-	-	-
Benua Kayong	-	-	-
Matan Hilir Utara	-	-	-
Delta Pawan	2	2	2
Muara Pawan	1	1	1
Nanga Tayap	-	-	-
Sandai	-	-	-
Hulu Sungai	-	-	-
Sungai Laur	-	-	-
Simpang Hulu	-	-	-
Simpang Dua	-	-	-
Ketapang	3	3	3

Catatan/Note: ¹ Desa pada tabel ini termasuk Unit Permukiman Transmigrasi (UPT) yang masih dibina oleh kementerian terkait dan nagari di Provinsi Sumatera Barat/Villages in this table include Transmigration Settlement Unit which is still fostered by the relevant ministries and the nagari in the Province of Sumatera Barat

Sumber/Source: BPS, Pendataan Potensi Desa (Podes)/ BPS-Statistics Indonesia, Village Potential Data Collection

Tabel
Table 4.1.11

Angka Partisipasi Murni (APM) dan Angka Partisipasi Kasar (APK) Menurut Jenjang Pendidikan di Kabupaten Ketapang, 2019 dan 2020
Net Participation Rates and Gross Participation Rates by Educational Level in Ketapang Regency, 2019 and 2020

Jenjang Pendidikan Educational Level	Angka Partisipasi Murni (APM) Net Participation Rates		Angka Partisipasi Kasar (APK) Gross Participation Rates	
	2019	2020	2019	2020
(1)	(2)	(3)	(4)	(5)
SD/MI/Sederajat Primary School	96,52	96,73	108,32	108,87
SMP/MTs/ Sederajat Lower Secondary School	69,48	71,07	90,37	91,25
SMA/SMK/MA/Sederajat Upper Secondary School	46,09	46,70	68,08	69,79

Catatan/Note: ...

Sumber/Source: BPS, Survei Sosial Ekonomi Nasional (Susenas)/BPS-Statistics Indonesia, National Socioeconomic Survey

Tabel
Table 4.1.12**Persentase Penduduk Berumur 15 Tahun ke Atas yang Melek Huruf Menurut Kelompok Umur di Kabupaten Ketapang, 2019 dan 2020**
Percentage of Literate People Aged 15 Years and Over by Age Group in Ketapang Regency, 2019 and 2020

Kelompok Umur Age Group	2019	2020
(1)	(2)	(3)
15–19	100,00	99,75
20–24	100,00	100,00
25–29	99,81	100,00
30–34	99,31	99,37
35–39	97,23	97,84
40–44	98,61	99,36
45–49	98,12	98,54
50+	80,36	81,37
Jumlah/Total	95,16	95,41
15–24	100,00	99,87
15–44	99,18	99,39
15+	95,16	95,41
45+	85,43	86,30

Catatan/Note: ...

Sumber/Source: BPS, Survei Sosial Ekonomi Nasional (Susenas)/BPS-Statistics Indonesia, National Socioeconomic Survey

Tabel
Table 4.1.13**Banyaknya Kelas dan Ruang Kelas Taman Kanak-Kanak (TK) Menurut Kecamatan di Kabupaten Ketapang, 2020¹**
Number of Kindergarten Class and Classroom by Sub-District in Ketapang Regency, 2020¹

Kecamatan Sub-District	Negeri Public		Swasta Private		Jumlah Total	
	Kelas Class	Ruang Kelas Classroom	Kelas Class	Ruang Kelas Classroom	Kelas Class	Ruang Kelas Classroom
(1)	(2)	(3)	(4)	(5)	(6)	(7)
Kendawangan	-	-	38	29	28	29
Manis Mata	2	2	21	20	23	22
Marau	-	-	6	4	6	4
Singkup	2	2	12	12	14	14
Air Upas	-	-	12	8	12	8
Jelai Hulu	2	2	2	2	4	4
Tumbang Titi	2	1	6	4	7	5
Pemahan	-	-	2	2	2	2
Sungai Melayu Rayak	2	3	12	10	14	13
Matan Hilir Selatan	4	6	8	7	12	13
Benua Kayong	4	2	21	17	25	19
Matan Hilir Utara	4	4	2	2	6	6
Delta Pawan	20	11	41	47	61	58
Muara Pawan	-	-	9	7	9	7
Nanga Tayap	7	6	7	6	14	12
Sandai	3	3	5	3	8	6
Hulu Sungai	-	-	-	-	-	-
Sungai Laur	-	-	4	3	4	3
Simpang Hulu	-	-	2	3	2	3
Simpang Dua	-	-	2	1	2	1
Ketapang	52	42	212	187	253	229

Catatan/Note : ¹ Data tahun 2019

Sumber / Source : Dinas Pendidikan Kabupaten Ketapang/Education Office of Ketapang Regency

Tabel
Table 4.1.14**Banyaknya Kelas dan Ruang Kelas Raudatul Athfal (RA)
Menurut Kecamatan di Kabupaten Ketapang, 2020**
**Number of Raudatul Athfal (RA) Class and Classroom by
Sub-District in Ketapang Regency, 2020**

Kecamatan Sub-District	Negeri Public		Swasta Private		Jumlah Total	
	Kelas Class	Ruang Kelas Classroom	Kelas Class	Ruang Kelas Classroom	Kelas Class	Ruang Kelas Classroom
(1)	(2)	(3)	(4)	(5)	(6)	(7)
Kendawangan	-	-	6	6	6	6
Manis Mata	-	-	-	-	-	-
Marau	-	-	-	-	-	-
Singkup	-	-	-	-	-	-
Air Upas	-	-	12	12	12	12
Jelai Hulu	-	-	-	-	-	-
Tumbang Titi	-	-	2	2	2	2
Pemahan	-	-	-	-	-	-
Sungai Melayu Rayak	-	-	2	2	2	2
Matan Hilir Selatan	-	-	6	5	6	5
Benua Kayong	-	-	2	2	2	2
Matan Hilir Utara	-	-	-	-	-	-
Delta Pawan	-	-	15	15	15	15
Muara Pawan	-	-	2	2	2	2
Nanga Tayap	-	-	-	-	-	-
Sandai	-	-	-	-	-	-
Hulu Sungai	-	-	-	-	-	-
Sungai Laur	-	-	-	-	-	-
Simpang Hulu	-	-	-	-	-	-
Simpang Dua	-	-	-	-	-	-
Ketapang	-	-	47	46	47	46

Sumber / Source : Dinas Pendidikan Kabupaten Ketapang/Education Office of Ketapang Regency

Tabel 4.1.15 Banyaknya Kelas dan Ruang Kelas Sekolah Dasar (SD) Menurut Kecamatan di Kabupaten Ketapang, 2020
Number of Primary School Class and Classroom by Sub-District in Ketapang Regency, 2020

Kecamatan Sub-District	Negeri Public		Swasta Private		Jumlah Total	
	Kelas Class	Ruang Kelas Classroom	Kelas Class	Ruang Kelas Classroom	Kelas Class	Ruang Kelas Classroom
(1)	(2)	(3)	(4)	(5)	(6)	(7)
Kendawangan	124	123	26	26	150	149
Manis Mata	194	208	17	17	211	225
Marau	283	248	61	59	344	307
Singkup	134	128	6	6	140	134
Air Upas	167	167	18	17	185	184
Jelai Hulu	310	241	78	72	388	313
Tumbang Titi	256	209	39	29	295	238
Pemahan	151	125	23	23	174	148
Sungai Melayu Rayak	171	187	-	-	171	187
Matan Hilir Selatan	94	90	-	-	94	90
Benua Kayong	84	88	-	-	84	88
Matan Hilir Utara	268	252	11	12	279	264
Delta Pawan	48	48	-	-	48	48
Muara Pawan	174	176	17	15	191	191
Nanga Tayap	78	83	6	6	84	89
Sandai	238	189	12	6	250	195
Hulu Sungai	66	63	-	-	66	63
Sungai Laur	154	155	19	19	173	174
Simpang Hulu	89	93	-	-	89	93
Simpang Dua	22	198	18	18	40	216
Ketapang	3 105	3 071	351	325	3 456	3 396

Sumber / Source : Dinas Pendidikan Kabupaten Ketapang/Education Office of Ketapang Regency

Tabel
Table 4.1.16**Banyaknya Kelas dan Ruang Kelas Madrasah Ibtidaiyah (MI) Menurut Kecamatan di Kabupaten Ketapang, 2020**
Number of Madrasah Ibtidaiyah (MI) Class and Classroom by Sub-District in Ketapang Regency, 2020

Kecamatan Sub-District	Negeri Public		Swasta Private		Jumlah Total	
	Kelas Class	Ruang Kelas Classroom	Kelas Class	Ruang Kelas Classroom	Kelas Class	Ruang Kelas Classroom
(1)	(2)	(3)	(4)	(5)	(6)	(7)
Kendawangan	-	-	14	14	14	14
Manis Mata	-	-	-	-	-	-
Marau	-	-	-	-	-	-
Singkup	-	-	-	-	-	-
Air Upas	-	-	-	-	-	-
Jelai Hulu	-	-	-	-	-	-
Tumbang Titi	-	-	6	6	6	6
Pemahan	-	-	-	-	-	-
Sungai Melayu Rayak	-	-	12	12	12	12
Matan Hilir Selatan	7	6	23	22	30	28
Benua Kayong	-	-	18	18	18	18
Matan Hilir Utara	-	-	6	4	6	4
Delta Pawan	24	24	40	40	64	64
Muara Pawan	-	-	7	6	7	6
Nanga Tayap	-	-	-	-	-	-
Sandai	-	-	-	-	-	-
Hulu Sungai	-	-	-	-	-	-
Sungai Laur	-	-	-	-	-	-
Simpang Hulu	-	-	-	-	-	-
Simpang Dua	-	-	-	-	-	-
Ketapang	31	30	126	122	157	152

Sumber / Source: Kementerian Agama Kabupaten Ketapang/Ministry of Religious Affairs of Ketapang Regency

Tabel
Table 4.1.17

Banyaknya Kelas dan Ruang Kelas Sekolah Menengah Pertama (SMP) Menurut Kecamatan di Kabupaten Ketapang, 2020
Number of Junior High School Class and Classroom by Sub-District in Ketapang Regency, 2020

Kecamatan Sub-District	Negeri Public		Swasta Private		Jumlah Total	
	Kelas Class	Ruang Kelas Classroom	Kelas Class	Ruang Kelas Classroom	Kelas Class	Ruang Kelas Classroom
(1)	(2)	(3)	(4)	(5)	(6)	(7)
Kendawangan	3	3	1	1	4	4
Manis Mata	4	4	5	6	9	10
Marau	5	5	8	8	13	13
Singkup	5	5	-	-	5	5
Air Upas	4	4	1	1	5	5
Jelai Hulu	10	10	3	3	13	13
Tumbang Titi	9	9	2	2	11	11
Pemahan	4	4	2	2	6	6
Sungai Melayu Rayak	6	6	1	1	7	7
Matan Hilir Selatan	4	4	-	-	4	4
Benua Kayong	4	4	2	2	6	6
Matan Hilir Utara	12	12	2	2	14	14
Delta Pawan	2	2	-	-	2	2
Muara Pawan	5	5	2	3	7	8
Nanga Tayap	3	3	1	1	4	4
Sandai	8	9	2	2	10	11
Hulu Sungai	4	4	-	-	4	4
Sungai Laur	7	7	-	-	7	7
Simpang Hulu	3	3	1	2	4	5
Simpang Dua	6	6	2	2	8	8
Ketapang	108	109	35	38	143	147

Sumber / Source : Dinas Pendidikan Kabupaten Ketapang/Education Office of Ketapang Regency

Tabel
Table 4.1.18

Banyaknya Kelas dan Ruang Kelas Madrasah Tsanawiyah (MTs) Menurut Kecamatan di Kabupaten Ketapang, 2020
Number of Islamic Junior High School Class and Classroom by Sub-District in Ketapang Regency, 2020

Kecamatan Sub-District	Negeri Public		Swasta Private		Jumlah Total	
	Kelas Class	Ruang Kelas Classroom	Kelas Class	Ruang Kelas Classroom	Kelas Class	Ruang Kelas Classroom
(1)	(2)	(3)	(4)	(5)	(6)	(7)
Kendawangan	4	4	36	40	456	487
Manis Mata	1	1	-	-	21	27
Marau	-	-	-	-	-	-
Singkup	-	-	-	-	-	-
Air Upas	-	-	-	-	-	-
Jelai Hulu	-	-	-	-	-	-
Tumbang Titi	-	-	-	-	-	-
Pemahan	1	-	3	3	86	73
Sungai Melayu Rayak	2	-	20	19	152	153
Matan Hilir Selatan	3	-	33	37	696	752
Benua Kayong	1	-	34	33	544	582
Matan Hilir Utara	-	-	-	-	-	-
Delta Pawan	3	-	75	72	1 156	1 149
Muara Pawan	1	-	18	16	198	201
Nanga Tayap	-	-	-	-	-	-
Sandai	1	-	10	11	120	137
Hulu Sungai	-	-	-	-	-	-
Sungai Laur	1	-	4	6	65	68
Simpang Hulu	-	-	-	-	-	-
Simpang Dua	-	-	-	-	-	-
Ketapang	18	18	233	237	3 494	3 629

Sumber / Source: Kementerian Agama Kabupaten Ketapang/Ministry of Religious Affairs of Ketapang Regency

Tabel
Table 4.1.19

Banyaknya Kelas dan Ruang Kelas Sekolah Menengah Atas (SMA) Menurut Kecamatan di Kabupaten Ketapang, 2020¹
Number of High School Class and Classroom by Sub-District in Ketapang Regency, 2020¹

Kecamatan Sub-District	Negeri Public		Swasta Private		Jumlah Total	
	Kelas Class	Ruang Kelas Classroom	Kelas Class	Ruang Kelas Classroom	Kelas Class	Ruang Kelas Classroom
(1)	(2)	(3)	(4)	(5)	(6)	(7)
Kendawangan	19	20	-	-	19	20
Manis Mata	12	12	-	-	12	12
Marau	11	11	-	-	11	11
Singkup	6	6	-	-	6	6
Air Upas	-	-	-	-	-	-
Jelai Hulu	7	8	-	-	7	8
Tumbang Titi	15	15	3	3	18	18
Pemahan	-	-	-	-	-	-
Sungai Melayu Rayak	9	9	-	-	9	9
Matan Hilir Selatan	...	17	-	-	...	17
Benua Kayong	42	42	10	8	52	50
Matan Hilir Utara	11	13	-	-	11	13
Delta Pawan	48	49	43	45	91	94
Muara Pawan	-	3	-	3	-	6
Nanga Tayap	18	13	-	-	18	13
Sandai	24	20	-	-	24	20
Hulu Sungai	5	6	-	-	5	6
Sungai Laur	12	10	-	-	12	10
Simpang Hulu	17	18	-	-	17	18
Simpang Dua	7	4	-	-	7	4
Ketapang	263	276	56	59	319	335

Catatan/Note : ¹ Data tahun 2019

Sumber / Source : Kementerian Pendidikan dan Kebudayaan, Sistem Data Pokok Pendidikan, Data Semester Ganjil/Ministry of Educations and Culture, Odd Semester Data

Tabel
Table 4.1.20

Banyaknya Kelas dan Ruang Kelas Sekolah Menengah Kejuruan (SMK) Menurut Kecamatan di Kabupaten Ketapang, 2020¹
Number of Vocational High School Class and Classroom by Sub-District in Ketapang Regency, 2020¹

Kecamatan Sub-District	Negeri Public		Swasta Private		Jumlah Total	
	Kelas Class	Ruang Kelas Classroom	Kelas Class	Ruang Kelas Classroom	Kelas Class	Ruang Kelas Classroom
(1)	(2)	(3)	(4)	(5)	(6)	(7)
Kendawangan	19	15	-	-	19	15
Manis Mata	5	6	9	6	14	12
Marau	13	5	-	-	13	5
Singkup	-	-	6	4	6	4
Air Upas	7	8	-	-	7	8
Jelai Hulu	6	5	-	-	6	5
Tumbang Titi	13	10	-	-	13	10
Pemahan	7	8	-	-	7	8
Sungai Melayu Rayak	7	5	-	-	7	5
Matan Hilir Selatan	11	5	-	-	11	5
Benua Kayong	-	-	16	16	16	16
Matan Hilir Utara	-	-	-	-	-	-
Delta Pawan	92	71	15	12	105	83
Muara Pawan	13	15	-	-	13	15
Nanga Tayap	9	8	-	-	9	8
Sandai	22	16	-	-	22	16
Hulu Sungai	-	-	-	-	-	-
Sungai Laur	-	-	-	-	-	-
Simpang Hulu	14	8	-	-	14	8
Simpang Dua	-	-	-	-	-	-
Ketapang	238	185	46	38	284	223

Catatan/Note : ¹ Data tahun 2019

Sumber / Source : Kementerian Agama Kabupaten Ketapang/Ministry of Religious Affairs of Ketapang Regency

Tabel 4.1.21 **Banyaknya Kelas dan Ruang Kelas Madrasah Aliyah (MA) Menurut Kecamatan di Kabupaten Ketapang, 2020**
Table 4.1.21 **Number of Madrasah Aliyah (MA) Class and Classroom by Sub-District in Ketapang Regency, 2020**

Kecamatan Sub-District	Negeri Public		Swasta Private		Jumlah Total	
	Kelas Class	Ruang Kelas Classroom	Kelas Class	Ruang Kelas Classroom	Kelas Class	Ruang Kelas Classroom
(1)	(2)	(3)	(4)	(5)	(6)	(7)
Kendawangan	-	-	2	2	2	2
Manis Mata	-	-	-	-	-	-
Marau	-	-	-	-	-	-
Singkup	-	-	-	-	-	-
Air Upas	-	-	1	1	1	1
Jelai Hulu	-	-	-	-	-	-
Tumbang Titi	-	-	-	-	-	-
Pemahan	-	-	-	-	-	-
Sungai Melayu Rayak	-	-	1	1	1	1
Matan Hilir Selatan	1	1	1	2	2	3
Benua Kayong	-	-	1	1	1	1
Matan Hilir Utara	-	-	-	-	-	-
Delta Pawan	1	1	3	3	4	4
Muara Pawan	-	-	1	1	1	1
Nanga Tayap	-	-	-	-	-	-
Sandai	-	-	1	1	1	1
Hulu Sungai	-	-	-	-	-	-
Sungai Laur	-	-	-	-	-	-
Simpang Hulu	-	-	-	-	-	-
Simpang Dua	-	-	-	-	-	-
Ketapang	2	2	11	12	13	14

Sumber / Source: Kementerian Agama Kabupaten Ketapang/Ministry of Religious Affairs of Ketapang Regency

Tabel
Table 4.1.22**Jumlah Mahasiswa dan Dosen di Perguruan Tinggi Kabupaten
Ketapang Tahun Ajaran 2019/2020 dan 2020/2021**
*Number of University Students and Lecturers in College
on Ketapang Regency, Academic Year 2019/2020 and*

Perguruan Tinggi College	Mahasiswa University Student		Dosen Lecturer		Ruang Kuliah Lecture Hall	
	2019/2020	2020/2021	2019/2020	2020/2021	2019/2020	2020/2021
(1)	(2)	(3)	(4)	(5)	(6)	(7)
Universitas Terbuka Sub Unit Pelaksana Ketapang	589	...	16	...	7	...
a. S1 PGSD	166	...	14	...	5	...
b. S1 PGPAUD	75	...	2	...	2	...
c. S1 Manajemen ¹	92
d. S1 Ilmu Hukum ¹	111
e. S1 Ilmu Pemerintahan ¹	110
f. S1 Administrasi Bisnis ¹	2
g. S1 Ilmu Komunikasi ¹	2
h. S1 Akuntansi ¹	10
i. S1 Adimistrasi Negara ¹	17
j. S1 Sosilogi ¹	1
k. S1 Pend. Kimia ¹	1
l. S1 Pend. Bahasa Inggris ¹	1
m. Pend. Kewarganegaraan ¹	1
Sekolah Tinggi Agama Islam (STAI) Al-Haudi	286	299	35	35	12	12
Tarbiyah / PAI Reguler	286	299	35	35	12	12
Politeknik Ketapang	1 431	1 412	80	80		
Teknologi Pengolahan Hasil Perkebunan	170	169	10	10		
Teknik Pertambangan	154	172	10	10		
Teknik Mesin	127	114	7	7		
Agroindustri	148	174	8	8	32	54
Teknik Informatika	197	165	11	11		
Teknik Elektro	148	148	10	10		
Budidaya Tanaman Perkebunan	243	243	10	10		
Teknik Sipil	244	227	14	14		
Akademi Manajemen Komputer dan Informatika	11	74	18	18	7	7
Manajemen Informatika	111	74	18	18	7	7

Keterangan/ Explanation : Termasuk Dosen tidak tetap/Including temporary lecturers

1 Sistem belajar mengajar adalah via online, sehingga dosen yang mengajar adalah dosen yang ada di pusat

Sumber/Source: UT, STAI, Politeknik Ketapang, AMKI

4.2 KESEHATAN HEALTH

Tabel 4.2.1 **Jumlah Desa¹/Kelurahan Yang Memiliki Sarana Kesehatan Menurut Kecamatan di Kabupaten Ketapang, 2018–2020**
Number of Villages¹/Kelurahan Having Health Facilities by Subdistrict in Ketapang Regency, 2018–2020

Kecamatan Subdistrict	Rumah Sakit Hospital		
	2018	2019	2020
(1)	(2)	(3)	(4)
Kendawangan	–	–	–
Manis Mata	–	–	–
Marau	–	–	–
Singkup	–	–	–
Air Upas	–	–	–
Jelai Hulu	–	–	–
Tumbang Titi	–	–	–
Pemahan	–	–	–
Sungai Melayu Rayak	–	–	–
Matan Hilir Selatan	–	–	–
Benua Kayong	–	–	–
Matan Hilir Utara	–	–	–
Delta Pawan	3	2	2
Muara Pawan	–	–	–
Nanga Tayap	–	–	–
Sandai	–	–	–
Hulu Sungai	–	–	–
Sungai Laur	–	–	–
Simpang Hulu	–	–	–
Simpang Dua	–	–	–
Ketapang	3	2	2

Lanjutan Tabel/*Continued Table* 4.2.1

Kecamatan <i>Subdistrict</i>	Rumah Sakit Bersalin <i>Maternity Hospital</i>		
	2018	2019	2020
(1)	(5)	(6)	(7)
Kendawangan	–	–	–
Manis Mata	–	–	–
Marau	–	–	–
Singkup	–	–	–
Air Upas	–	–	–
Jelai Hulu	–	–	–
Tumbang Titi	–	–	–
Pemahan	–	–	–
Sungai Melayu Rayak	–	–	–
Matan Hilir Selatan	–	–	–
Benua Kayong	–	–	–
Matan Hilir Utara	–	–	–
Delta Pawan	–	1	1
Muara Pawan	–	–	–
Nanga Tayap	–	–	–
Sandai	–	–	–
Hulu Sungai	–	–	–
Sungai Laur	–	–	–
Simpang Hulu	–	–	–
Simpang Dua	–	–	–
Ketapang	–	1	1

Lanjutan Tabel/Continued Table 4.2.1

Kecamatan Subdistrict	Poliklinik Polyclinic		
	2018	2019	2020
(1)	(8)	(9)	(10)
Kendawangan	-	1	-
Manis Mata	3	3	3
Marau	-	-	-
Singkup	-	-	-
Air Upas	-	1	1
Jelai Hulu	-	1	-
Tumbang Titi	-	1	1
Pemahan	-	-	-
Sungai Melayu Rayak	-	-	-
Matan Hilir Selatan	1	-	-
Benua Kayong	2	2	2
Matan Hilir Utara	-	-	1
Delta Pawan	3	2	3
Muara Pawan	-	-	-
Nanga Tayap	2	1	2
Sandai	1	1	-
Hulu Sungai	1	1	1
Sungai Laur	3	-	1
Simpang Hulu	-	-	-
Simpang Dua	-	-	-
Ketapang	16	14	15

Lanjutan Tabel/*Continued Table* 4.2.1

Kecamatan <i>Subdistrict</i>	Puskesmas <i>Public Health Center</i>		
	2018	2019	2020
(1)	(11)	(12)	(13)
Kendawangan	1	1	2
Manis Mata	1	1	2
Marau	1	–	1
Singkup	1	1	1
Air Upas	1	1	1
Jelai Hulu	1	1	1
Tumbang Titi	3	1	1
Pemahan	1	–	1
Sungai Melayu Rayak	1	1	1
Matan Hilir Selatan	2	2	2
Benua Kayong	1	2	1
Matan Hilir Utara	2	1	1
Delta Pawan	3	3	3
Muara Pawan	2	2	2
Nanga Tayap	1	1	1
Sandai	1	1	1
Hulu Sungai	1	–	1
Sungai Laur	1	1	1
Simpang Hulu	1	1	1
Simpang Dua	1	1	1
Ketapang	27	22	26

Lanjutan Tabel/Continued Table 4.2.1

Kecamatan Subdistrict	Puskesmas Pembantu Subsidiary of Public Health Center		
	2018	2019	2020
(1)	(14)	(15)	(16)
Kendawangan	8	8	13
Manis Mata	13	12	15
Marau	2	2	2
Singkup	5	5	7
Air Upas	9	9	9
Jelai Hulu	5	5	6
Tumbang Titi	7	3	3
Pemahan	2	2	6
Sungai Melayu Rayak	9	8	9
Matan Hilir Selatan	2	5	6
Benua Kayong	4	5	6
Matan Hilir Utara	3	3	5
Delta Pawan	5	4	4
Muara Pawan	5	4	6
Nanga Tayap	12	12	12
Sandai	6	6	6
Hulu Sungai	4	5	7
Sungai Laur	7	6	8
Simpang Hulu	9	5	4
Simpang Dua	4	4	4
Ketapang	121	113	138

Lanjutan Tabel/Continued Table 4.2.1

Kecamatan Subdistrict	Apotek Pharmacy		
	2018	2019	2020
(1)	(17)	(18)	(19)
Kendawangan	-	-	1
Manis Mata	-	1	1
Marau	-	-	-
Singkup	-	-	-
Air Upas	-	-	1
Jelai Hulu	-	-	-
Tumbang Titi	1	-	-
Pemahan	-	-	-
Sungai Melayu Rayak	1	-	-
Matan Hilir Selatan	-	-	-
Benua Kayong	2	4	3
Matan Hilir Utara	-	-	-
Delta Pawan	5	6	6
Muara Pawan	-	-	-
Nanga Tayap	1	1	1
Sandai	-	-	1
Hulu Sungai	-	-	-
Sungai Laur	1	1	-
Simpang Hulu	-	-	1
Simpang Dua	1	1	1
Ketapang	12	14	16

Catatan/Note: ¹ Desa pada tabel ini termasuk Unit Permukiman Transmigrasi (UPT) yang masih dibina oleh kementerian terkait dan nagari di Provinsi Sumatera Barat/Villages in this table include Transmigration Settlement Unit which is still fostered by the relevant ministries and the nagari in the Province of Sumatera Barat

Sumber/Source: BPS, Pendataan Potensi Desa (Podes)/BPS-Statistics Indonesia, Village Potential Data Collecting

Tabel 4.2.2 Jumlah Tenaga Kesehatan Menurut Kecamatan di Kabupaten Ketapang, 2020
Number of Health Human Resources by Subdistrict in Ketapang Regency, 2020

Kecamatan Subdistrict	Dokter ¹ Doctor ¹	Dokter Gigi ² Dentist ²	Perawat Nurse	Bidan Midwife	Tenaga kefarmasian Pharmacist
(1)	(2)	(3)	(4)	(5)	(6)
Kendawangan	2	-	35	28	2
Manis Mata	1	-	29	25	2
Marau	2	1	20	18	1
Singkup	1	-	21	17	-
Air Upas	1	1	14	18	1
Jelai Hulu	-	1	16	29	2
Tumbang Titi	1	-	42	29	2
Pemahan	1	-	19	17	-
Sungai Melayu Rayak	2	-	17	21	2
Matan Hilir Selatan	2	1	41	34	4
Benua Kayong	4	1	22	28	3
Matan Hilir Utara	1	1	22	15	1
Delta Pawan	86	8	474	191	48
Muara Pawan	3	1	30	31	3
Nanga Tayap	2	-	35	34	1
Sandai	2	1	45	30	4
Hulu Sungai	1	-	17	21	2
Sungai Laur	1	-	27	37	3
Simpang Hulu	1	1	37	27	1
Simpang Dua	1	-	24	18	1
Ketapang	115	17	987	668	83

Lanjutan Tabel/Continued Table 4.2.2

Kecamatan Subdistrict	Tenaga Kesehatan Masyarakat Public Health worker	Tenaga Kesehatan Lingkungan Enviromental Health Worker	Tenaga Gizi Nutritionist	Ahli Teknologi Laboratorium Medik Medical Laboratory Technician
(1)	(7)	(8)	(9)	(10)
Kendawangan	2	2	2	2
Manis Mata	-	-	-	2
Marau	-	1	3	1
Singkup	-	1	2	2
Air Upas	-	1	-	1
Jelai Hulu	-	-	-	1
Tumbang Titi	1	2	2	2
Pemahan	1	0	1	2
Sungai Melayu Rayak	-	2	1	2
Matan Hilir Selatan	4	3	3	3
Benua Kayong	4	2	4	2
Matan Hilir Utara	1	2	2	2
Delta Pawan	21	16	33	36
Muara Pawan	4	2	5	2
Nanga Tayap	2	1	1	2
Sandai	2	3	2	3
Hulu Sungai	1	-	2	1
Sungai Laur	1	1	2	1
Simpang Hulu	1	2	1	1
Simpang Dua	-	2	2	1
Ketapang	45	43	68	69

Catatan/Note: ¹ Dokter dalam tabel ini termasuk dokter spesialis (selain spesialis gigi) dan dokter umum/Doctor in this table include medical specialist (exclude dentist specialist) and general practitioner

² Dokter gigi dalam tabel ini termasuk dokter spesialis gigi dan dokter gigi/Doctor in this table include dentist and dentist specialist

Sumber/Source: Dinas Kesehatan Kabupaten Ketapang/Health Office of Ketapang Regency

Tabel 4.2.3 Jumlah Rumah Sakit Umum Daerah, Rumah Sakit Khusus, Puskesmas, Klinik Pratama, dan Posyandu Menurut Kecamatan di Kabupaten Ketapang, 2019 dan 2020
Number of Regional General Hospital, Specialized Hospital, Public Health Center, Primary Clinic, and Integrated Health Post by Subdistrict in Ketapang Regency, 2019 and 2020

Kecamatan Subdistrict	Rumah Sakit Umum Daerah Regional General Hospital		Rumah Sakit Khusus Specialized Hospital	
	2019	2020	2019	2020
(1)	(2)	(3)	(4)	(5)
Kendawangan	-	-	-	-
Manis Mata	-	-	-	-
Marau	-	-	-	-
Singkup	-	-	-	-
Air Upas	-	-	-	-
Jelai Hulu	-	-	-	-
Tumbang Titi	-	-	-	-
Pemahan	-	-	-	-
Sungai Melayu Rayak	-	-	-	-
Matan Hilir Selatan	-	-	-	-
Benua Kayong	-	-	-	-
Matan Hilir Utara	-	-	-	-
Delta Pawan	2	2	1	1
Muara Pawan	-	-	-	-
Nanga Tayap	-	-	-	-
Sandai	-	-	-	-
Hulu Sungai	-	-	-	-
Sungai Laur	-	-	-	-
Simpang Hulu	-	-	-	-
Simpang Dua	-	-	-	-
Ketapang	2	2	1	1

Lanjutan Tabel/Continued Table 4.2.3

Kecamatan Subdistrict	Puskesmas ¹ Rawat Inap Public Health Center ¹ with Inpatient Care		Puskesmas ¹ Non Rawat Inap Public Health Center ¹ without Inpatient Care	
	2019	2020	2019	2020
(1)	(6)	(7)	(8)	(9)
Kendawangan	1	1	-	-
Manis Mata	1	1	-	-
Marau	1	1	-	-
Singkup	-	-	1	1
Air Upas	-	-	1	1
Jelai Hulu	-	-	1	1
Tumbang Titi	1	1	-	-
Pemahan	-	-	1	1
Sungai Melayu Rayak	1	1	-	-
Matan Hilir Selatan	-	-	2	2
Benua Kayong	-	-	1	1
Matan Hilir Utara	-	-	1	1
Delta Pawan	-	-	3	3
Muara Pawan	-	-	2	2
Nanga Tayap	1	1	-	-
Sandai	1	1	-	-
Hulu Sungai	-	-	1	1
Sungai Laur	1	1	-	-
Simpang Hulu	1	1	-	-
Simpang Dua	-	-	1	1
Ketapang	9	9	15	15

Lanjutan Tabel/*Continued Table* 4.2.3

Kecamatan Subdistrict	Klinik Pratama Primary Clinic		Posyandu Integrated Health Post	
	2019	2020	2019	2020
(1)	(10)	(11)	(12)	(13)
Kendawangan	4	3	58	35
Manis Mata	4	3	33	33
Marau	1	-	28	30
Singkup	-	-	10	10
Air Upas	-	-	21	21
Jelai Hulu	-	-	30	30
Tumbang Titi	-	-	29	30
Pemahan	-	1	7	7
Sungai Melayu Rayak	-	-	13	14
Matan Hilir Selatan	-	-	37	37
Benua Kayong	1	-	35	35
Matan Hilir Utara	1	1	19	19
Delta Pawan	4	4	36	37
Muara Pawan	1	1	18	18
Nanga Tayap	2	3	41	42
Sandai	-	1	25	25
Hulu Sungai	-	-	23	23
Sungai Laur	-	-	26	26
Simpang Hulu	1	1	20	34
Simpang Dua	-	-	11	12
Ketapang	19	18	520	518

Catatan/Note: ¹ Puskesmas yang teregistrasi/Registered Public Health Center

Sumber/Source: Dinas Kesehatan Kabupaten Ketapang/Health Office of Ketapang Regency

Tabel
Table 4.2.4

Banyaknya Tenaga Dinas Kesehatan di Puskesmas Menurut Kecamatan di Kabupaten Ketapang, 2020
Number of Medical Personnel at Public Health Clinic by Sub District in Ketapang Regency, 2020

Kecamatan Sub-District	Puskesmas Public Health Clinic	Dokter / Doctor		Bidan Midwife	Perawat Nurse	Tata Usaha Administration
		Umum Class	Gigi Teeth			
(1)		(2)	(3)	(4)	(5)	(6)
Kendawangan	Kendawangan	2	-	28	35	10
Manis Mata	Manis Mata	1	-	25	29	3
Marau	Marau	2	1	18	20	3
Singkup	Sukamulya	1	-	17	21	2
Air Upas	Air Upas	1	1	18	14	3
Jelai Hulu	Riam	-	1	29	16	4
Tumbang Titi	Tumbang Titi	1	-	29	42	10
Pemahan	Pemahan	1	-	17	19	5
Sungai Melayu Rayak	Sungai Melayu	2	-	21	17	7
Matan Hilir Selatan	Sungai Besar	1	1	16	20	5
	Pesaguan	1	-	18	21	3
Benua Kayong	Tuan-Tuan	4	1	28	22	12
Matan Hilir Utara	Kuala Satong	1	1	15	22	5
Delta Pawan	Mulia Baru	2	1	15	20	8
	Kedondong	2	1	18	25	8
	Sukabangun	2	1	18	26	10
Muara Pawan	Sungai Awan	2	1	22	20	8
	Tanjung Pura	1	-	9	10	5
Nanga Tayap	Nanga Tayap	2	-	34	35	6
Sandai	Sandai	2	1	30	45	10
Hulu Sungai	Hulu Sungai	1	-	21	17	1
Sungai Laur	Sungai Laur	1	-	37	27	3
Simpang Hulu	Balai Berkuak	1	1	27	37	7
Simpang Dua	Simpang Dua	1	-	18	24	4
	2020	35	12	528	584	142
	2019	31	11	598	464	71

Sumber/Source: Dinas Kesehatan Kabupaten Ketapang/Health Office of Ketapang Regency

Tabel 4.2.5 Banyaknya Apotek dan Toko Obat Menurut Kecamatan di Kabupaten Ketapang, 2020
Number of Pharmacy and Medicine Store by Sub District in Ketapang Regency, 2020

Kecamatan Sub-District	Apotek Farmacy	Toko Obat Medicine Store	Jumlah Total
(1)	(2)	(3)	(4)
Kendawangan	2	-	2
Manis Mata	1	-	1
Marau	-	-	-
Singkup	-	-	-
Air Upas	1	-	1
Jelai Hulu	-	-	-
Tumbang Titi	-	-	-
Pemahan	-	-	-
Sungai Melayu Rayak	-	1	1
Matan Hilir Selatan	-	-	-
Benua Kayong	6	-	6
Matan Hilir Utara	-	-	-
Delta Pawan	28	10	38
Muara Pawan	-	-	-
Nanga Tayap	1	-	1
Sandai	4	-	4
Hulu Sungai	-	-	-
Sungai Laur	-	-	-
Simpang Hulu	1	-	1
Simpang Dua	-	-	-
Ketapang	44	11	55

Sumber/Source: Dinas Kesehatan Kabupaten Ketapang/Health Office of Ketapang Regency

Tabel
Table 4.2.6

Persentase Penduduk yang Mempunyai Keluhan Kesehatan Selama Sebulan Terakhir Menurut Kecamatan di Kabupaten Ketapang, 2016-2020
Percentage of People Who Had Health Complaint During a Month Prior to The Survey by Sub-District in Ketapang Regency, 2016-2020

Tahun Year	Persentase Penduduk Percentage of People
(1)	(2)
2016	21,76%
2017	20,70%
2018	20,74%
2019	19,62%
2020	15,31%

Sumber/Source: BPS, Survei Sosial Ekonomi Nasional (Susenas)/BPS-Statistics Indonesia, National Socioeconomic Survey

Tabel 4.2.7 Banyaknya Pengunjung Rawat Jalan di Rumah Sakit Umum Daerah, Swasta, dan Khusus Ibu dan Anak di Kabupaten Ketapang, 2020
Number of Inpatients in Regional Public, Private, and Women and Children's Hospital in Ketapang Regency, 2020

Bulan Month	Rumah Sakit Umum Daerah Daerah / Regional General Hospital	Rumah Sakit Swasta / Private Hospital	Rumah Sakit Khusus Ibu dan Anak / Woman & Children Hospital
(1)	(2)	(3)	(4)
Januari	8 057	3 354	460
Februari	5 164	3 667	461
Maret	6 478	3 230	493
April	2 763	1 757	554
Mei	1 818	1 793	488
Juni	2 723	2 671	478
Juli	3 196	2 788	559
Agustus	3 593	2 787	724
September	4 049	2 972	833
Oktober	3 217	3 025	821
November	2 681	3 383	860
Desember	3 294	2 877	1 061
2020	47 033	34 304	7 792

Sumber/Source: RS Umum Daerah, Swasta, dan Khusus Ibu dan Anak Kab. Ketapang/Regional General Hospital, Private Hospital, Women & Children Hospital of Ketapang Regency

Tabel
Table 4.2.8**Banyaknya Pasien Masuk Rawat Inap di Rumah Sakit Umum Daerah, Swasta, dan Khusus Ibu dan Anak di Kabupaten Ketapang, 2020**
Number of Inpatients in Public, Private, and Women and Children Hospital in Ketapang Regency, 2020

Bulan Month	Rumah Sakit Umum Daerah / Regional General Hospital	Rumah Sakit Swasta / Private Hospital	Rumah Sakit Khusus Ibu dan Anak / Woman & Children Hospital
(1)	(2)	(3)	(4)
Januari	1 117	932	113
Februari	1 028	847	114
Maret	829	823	141
April	359	574	149
Mei	182	724	160
Juni	194	813	146
Juli	214	844	167
Agustus	244	803	195
September	260	840	204
Oktober	168	904	189
November	128	842	234
Desember	201	868	251
2020	4 924	9 814	2 063
2019	11 095	12 272	1 819
2018	9 970	16 701	2 201
2017	8 698	13 734	2 839
2016	7 538	14 957	1 865

Sumber/Source: RS Umum Daerah, Swasta, dan Khusus Ibu dan Anak Kab. Ketapang/Regional General Hospital, Private Hospital, Women & Children Hospital of Ketapang Regency

Tabel
Table 4.2.9**Banyaknya Pasien Rawat Inap yang Masuk dan Keluar di Rumah Sakit Umum Daerah dan Swasta Kabupaten Ketapang Menurut Kondisinya di Kabupaten Ketapang, 2020****Number of In and Out Inpatients on Public and Private Hospital in Ketapang Regency, 2020**

Kecamatan Sub-District	Rumah Sakit Umum Daerah / Regional General Hospital				Rumah Sakit Swasta / Private Hospital			
	Pasien Masuk	Pasien Keluar			Pasien Masuk	Pasien Keluar		
(1)	(2)	Hidup	Mati	Jumlah	(6)	Hidup	Mati	Jumlah
(1)	(2)	(3)	(4)	(5)	(6)	(7)	(8)	(9)
Januari	1 117	1 083	38	1 121	932	910	22	932
Februari	1 028	992	25	1 017	847	817	30	847
Maret	829	885	33	918	823	800	23	823
April	359	414	15	429	574	555	19	574
Mei	182	259	15	274	724	686	38	724
Juni	194	147	23	170	813	790	23	813
Juli	214	222	24	246	844	815	29	844
Agustus	244	265	14	279	803	773	30	803
September	260	286	16	302	840	817	23	840
Oktober	168	249	17	266	904	869	35	904
November	128	149	13	162	842	807	35	842
Desember	201	228	20	248	868	833	35	35
2020	4 924	5 179	253	5 432	9 814	9 472	342	9 814
2019	11 095	11 015	286	11 301	12 272	10 278	213	10 491
2018	9 970	9 774	196	9 970	16 701	15 456	234	15 690
2017	8 698	8 501	197	8 698	13 734	12 714	190	12 904
2016	7 538	7 237	301	7 538	14 957	13 703	185	13 888

Lanjutan Tabel/*Continued Table 4.2.9*

Kecamatan Sub-District	Rumah Sakit Khusus Ibu dan Anak / <i>Woman & Children Hospital</i>			
	Pasien Masuk	Hidup	Mati	Jumlah
(1)	(2)	(3)	(4)	(5)
Januari	113	114	0	114
Februari	114	110	0	110
Maret	141	135	0	135
April	149	149	0	149
Mei	160	163	0	163
Juni	146	153	0	153
Juli	167	165	0	165
Agustus	195	188	0	188
September	204	210	0	210
Oktober	189	187	0	187
November	234	228	0	228
Desember	251	249	0	249
2020	2 063	2 051	0	2 051
2019	1 819	1 818	2	1 820
2018	2 201	1 970	0	1 970
2017	2 839	2 825	13	2 838
2016	1 865	1 858	7	1 865

Sumber/*Source*: RS Umum Daerah, Swasta, dan Khusus Ibu dan Anak Kab. Ketapang/*Regional General Hospital, Private Hospital, Women & Children Hospital of Ketapang Regency*

Tabel
Table 4.2.10

Banyaknya Pasien Rawat Jalan di Rumah Sakit Umum Daerah Menurut Jenis Pelayanannya di Kabupaten Ketapang, 2020
Number of Outpatients in Private Hospital by Service Type in Ketapang Regency, 2020

Bulan Month	Poli Penyakit Dalam	Poli Bedah	Poli Obgyn	Poli Gigi	Poli Mata	UGD ¹	Lainnya ²
(1)	(2)	(3)	(4)	(5)	(6)	(7)	(8)
Januari	1 008	332	536	205	240	2 388	3 348
Februari	1 049	344	436	224	521	1 978	612
Maret	921	303	381	81	343	1 728	2 721
April	447	34	191	13	75	759	1 244
Mei	291	19	57	7	35	553	856
Juni	449	144	8	29	162	572	1 359
Juli	568	133	0	41	205	755	1 494
Agustus	608	180	0	88	181	807	1 729
September	727	179	100	130	258	761	1 894
Oktober	507	141	82	89	191	599	1 608
November	495	100	49	77	203	607	1 150
Desember	640	245	92	47	105	884	1 281
2020	7 710	2 154	1 932	1 031	2 519	12 391	19 296

Keterangan:

1 Data UGD yang dimaksud adalah pasien yang mendaftar di UGD, baik yang akan menginap ataupun pulang

2 Lainnya adalah poli syaraf, tht, kulit & kelamin, paru, reham medik, jantung, radiologi, vct, hd, dan anastesi

Sumber/Source : Rumah Sakit Umum Daerah Kabupaten Ketapang/Regional General Hospital of Ketapang Regency

Tabel
Table 4.2.11**Banyaknya Pasien Rawat Jalan di Rumah Sakit Swasta Menurut Jenis Pelayanannya di Kabupaten Ketapang, 2020**
Number of Outpatients in Private Hospital by Service Type in Ketapang Regency, 2020

Bulan Month	Klinik Umum	Klinik Penyakit Dalam	Klinik Bedah	Klinik Anak	Klinik Obsgyn	Klinik KIA	Klinik Gigi
(1)	(2)	(3)	(4)	(5)	(6)	(7)	(8)
Januari	160	651	344	380	699	89	177
Februari	330	669	295	487	751	74	193
Maret	184	650	273	390	651	81	153
April	47	377	115	184	424	57	53
Mei	76	240	156	171	484	85	40
Juni	102	432	298	248	685	90	154
Juli	138	554	331	138	611	104	242
Agustus	63	572	314	230	532	91	230
September	128	597	371	255	548	68	270
Oktober	107	532	382	253	604	40	243
November	148	569	434	308	618	55	294
Desember	148	521	388	264	576	34	211
2020	1 631	6 364	3 701	3 308	7 183	868	2 260

Lanjutan Tabel/*Continued Table* 4.2.12

Bulan <i>Month</i>	Klinik Mata	Klinik Saraf	UGD	Rehabilitasi Medik	Paru	Kulit Kelamin	Jumlah <i>Total</i>
(1)	(9)	(10)	(11)	(12)	(13)	(14)	(15)
Januari	67	143	570	66	8	0	3354
Februari	25	159	566	96	22	0	3667
Maret	30	155	542	95	26	0	3230
April	5	99	375	11	10	0	1757
Mei	22	50	457	7	5	0	1793
Juni	94	122	418	15	13	0	2671
Juli	87	142	381	30	30	0	2788
Agustus	126	154	388	58	29	0	2787
September	138	128	356	78	33	2	2972
Oktober	96	193	454	88	33	0	3025
November	135	172	511	105	33	1	3383
Desember	51	144	431	74	35	0	2877
2020	876	1 661	5 449	723	277	3	34 304

Sumber/*Source* : Rumah Sakit Swasta Kabupaten Ketapang/*Regional General Hospital of Ketapang Regency*

Tabel
Table 4.2.12**Banyaknya Pasien Rawat Jalan di Rumah Sakit Ibu dan Anak di Kabupaten Ketapang, 2020**
Number of Outpatients in Woman & Children Hospital by Service Type in Ketapang Regency, 2020

Bulan Month	Poli Anak	Poli Obgyn	KB	Umum	Imunisasi
(1)	(2)	(3)	(4)	(5)	(6)
Januari	6	339	5	53	57
Februari	4	340	1	52	64
Maret	1	357	5	52	78
April	0	382	3	41	128
Mei	0	323	2	58	105
Juni	0	382	3	27	66
Juli	1	481	1	15	61
Agustus	0	561	2	21	140
September	3	654	2	35	139
Oktober	0	645	1	39	136
November	0	738	1	34	87
Desember	0	848	2	53	158
2020	15	6 050	28	480	1 219

Sumber/ Source : Rumah Sakit Ibu dan Anak Kabupaten Ketapang/Regional General Hospital of Ketapang Regency

Tabel 4.2.13 **Banyaknya Kamar dan Tempat Tidur di RS Umum di Kabupaten Ketapang, 2020**
Table **Number of Room and Bed Hospital in Public Hospital in Ketapang Regency, 2020**

Ruang Perawatan Ward	Jumlah Kamar Number of Room	Jumlah Tempat Tidur Number of Bed					Jumlah Total
		VIP	Kelas I	Kelas II	Kelas III	Kelas Khusus	
(1)	(2)	(3)	(4)	(5)	(6)	(7)	(8)
Anak	8	1	2	2	6	-	11
Bedah	4	-	4	7	13	-	24
Penyakit Dalam	5	-	-	8	29	9	46
Kebidanan	8	1	4	4	12	-	21
VIP	-	3	5	-	-	-	8
ICU	1	-	-	-	-	8	8
Isolasi Covid-19	13	-	-	-	-	29	29
Ruang Perawatan Khusus							
Perinatologi	1			21			21
NICU	1			6			6
2020	41						174

Sumber/ Source : Rumah Sakit Umum Daerah Kabupaten Ketapang/Regional General Hospital of Ketapang Regency

Tabel
Table 4.2.14**Banyaknya Kamar dan Tempat Tidur di RS Swasta di Kabupaten Ketapang, 2019 dan 2020**
Number of Room and Bed Hospital in Private Hospital in Ketapang Regency, 2019 and 2020

Kelas Class	2019		2020	
	Kamar ^r Room ^r	Tempat Tidur Bed Hospital	Kamar Room	Tempat Tidur Bed Hospital
(1)	(2)	(3)	(4)	(5)
VVIP	2	2	2	2
VIP	10	10	10	10
Kelas I	9	24	9	24
Kelas II	9	34	9	34
Kelas III	10	56	10	53
Ruang Isolasi (Kelas Khusus)	5	16	5	16
Perinatologi	-	30	-	27
Intensive Care Unit (ICU)	-	8	-	8
Kamar Bersalin	-	7	-	7
UGD	-	11	-	11
Jumlah / Total	45	198	45	192

Catatan/Note : ^r = Angka Revisi

Sumber/Source : Rumah Sakit Swasta Kabupaten Ketapang/Private Hospital of Ketapang Regency

Tabel 4.2.15 Banyaknya Kamar dan Tempat Tidur di RS Ibu dan Anak di Kabupaten Ketapang, 2020
Number of Room and Bed Hospital in Women and Children Hospital in Ketapang Regency, 2020

Kelas Class	2019		2020	
	Kamar Room	Tempat Tidur Bed Hospital	Kamar Room	Tempat Tidur Bed Hospital
(1)	(2)	(3)	(4)	(5)
VVIP	1	1	1	1
VIP	4	4	1	1
Kelas I	3	6	4	8
Kelas II	3	9	4	12
Kelas III	3	13	4	18
Perinatologi	1	8	1	18
<i>Intensive Care Unit (ICU)</i>	1	2	1	2
<i>Neonatal Intensive Care Unit (NICU)</i>	1	1	1	1
Jumlah / Total	17	44	17	61

Sumber/Source : Rumah Sakit Ibu dan Anak Kabupaten Ketapang/Private Hospital of Ketapang Regency

Tabel
Table 4.2.16

Jumlah Kunjungan ke Fasilitas Kesehatan Rujukan Tingkat Lanjut (FKRTL) menurut Bulan di Kabupaten Ketapang, 2020
Number of Visits to Advanced Referral Health Facilities by Month in Ketapang Regency, 2020

Bulan Month	Rumah Sakit Umum Daerah Regional General Hospital		Rumah Sakit Swasta Private Hospital		Rumah Sakit Khusus Ibu dan Anak Women & Children Hospital	
	Rawat Jalan Outpatients	Rawat Inap Inpatients	Rawat Jalan Outpatients	Rawat Inap Inpatients	Rawat Jalan Outpatients	Rawat Inap Inpatients
(1)	(2)	(3)	(4)	(5)	(6)	(7)
Januari	5 981	820	2 058	755	14	133
Februari	5 613	724	1 879	694	39	121
Maret	4 826	587	1 700	620	72	146
April	2 564	244	1 008	504	82	158
Mei	1 827	119	984	576	80	169
Juni	2 437	161	1 514	660	111	142
Juli	3 049	183	1 702	677	151	214
Agustus	3 194	203	1 699	633	153	253
September	3 563	216	1 778	657	160	270
Oktober	3 006	153	1 829	736	146	254
November	3 011	114	2 049	647	207	332
Desember	2 860	197	1 712	699	207	342
2020	41 931	3 721	19 912	7 858	1 422	2 534
2019	58 829	8 363	18 099	8 201	1 178	1 740

Sumber / Source : BPJS Kesehatan Kabupaten Ketapang/Social Insurance Administration Organization of Ketapang Regency

Tabel 4.2.17 Jumlah Peserta JKN-KIS menurut Kecamatan dan Jenis Kepesertaan di Kabupaten Ketapang, 2020
Member of Social Health Insurance (JKN-KIS) by Subdistrict and by Gorups in Ketapang Regency, 2020

Kecamatan Sub-District	Penerima Bantuan Iuran (PBI)	Pegawai BUMN	Pegawai Swasta	Pekerja Mandiri	Penerima Pensiun
(1)	(2)	(3)	(4)	(5)	(6)
Kendawangan	12 190	20	12 696	5 503	78
Manis Mata	8 096	2	12 684	1 237	23
Marau	4 485	-	6 153	1 041	28
Singkup	3 298	1	1 483	660	6
Air Upas	5 862	12	6 370	1 518	52
Jelai Hulu	9 332	157	4 449	1 063	65
Tumbang Titi	9 724	15	3 843	2 993	137
Pemahan	1 580	5	1 295	786	15
Sungai Melayu Rayak	4 537	6	1 679	2 566	6
Matan Hilir Selatan	13 079	119	4 133	7 102	102
Benua Kayong	12 962	72	4 013	9 953	588
Matan Hilir Utara	8 452	13	5 114	1 943	28
Delta Pawan	13 677	397	10 183	19 208	1 593
Muara Pawan	8 950	5	2 745	2 491	88
Nanga Tayap	9 414	5	11 555	3 804	93
Sandai	6 457	17	6 655	3 939	82
Hulu Sungai	7 391	-	804	608	25
Sungai Laur	6 435	1	3 871	1 489	36
Simpang Hulu	10 315	-	2 278	1 295	30
Simpang Dua	2 879	4	1 616	899	35
2020	159 115	851	103 619	70 098	3 110
2019	164 257	871	96 120	67 699	4 240

Sumber / Source : BPJS Kesehatan Kabupaten Ketapang/Social Insurance Administration Organization of Ketapang Regency

Lanjutan Tabel/Continued Table 4.2.17

Kecamatan Sub-District	PNS	Kepolisian RI	TNI	Veteran	Jumlah
(1)	(7)	(8)	(9)	(10)	(11)
Kendawangan	1 042	62	19	1	31 611
Manis Mata	385	32	3	1	22 463
Marau	390	26	6	-	12 129
Singkup	228	8	-	-	5 684
Air Upas	533	3	1	1	14 352
Jelai Hulu	465	7	12	-	15 550
Tumbang Titi	788	30	16	4	17 550
Pemahan	106	7	2	-	3 796
Sungai Melayu Rayak	442	13	11	-	9 260
Matan Hilir Selatan	1 050	54	60	1	25 700
Benua Kayong	3 006	154	91	2	30 841
Matan Hilir Utara	411	14	7	-	15 982
Delta Pawan	8 624	1 032	735	2	55 451
Muara Pawan	561	33	32	-	14 905
Nanga Tayap	716	12	4	-	25 603
Sandai	677	54	3	-	17 884
Hulu Sungai	178	-	1	-	9 007
Sungai Laur	366	15	5	-	12 218
Simpang Hulu	500	20	13	-	14 451
Simpang Dua	290	3	2	-	5 718
2020	20 758	1 579	1 023	12	360 155
2019	21 569	1 628	999	56	357 439

Sumber / Source : BPJS Kesehatan Kabupaten Ketapang/Social Insurance Administration Organization of Ketapang Regency

Tabel
Table 4.2.18**Target dan Realisasi Akseptor KB Baru Menurut Alat Kontrasepsi yang Digunakan di Kabupaten Ketapang, 2020****Target and Realization of New Family Planning Program Acceptor by Kind of Contraception Tool in Ketapang Regency, 2020**

Kecamatan Sub-District	Target Target	Realisasi / Realization			
		IUD	Pil Pill	Kondom Condom	Suntik Injection
(1)	(2)	(3)	(4)	(5)	(6)
Kendawangan	965	3	140	14	400
Manis Mata	374	-	155	39	238
Marau	199	-	212	-	425
Singkup	188	-	8	-	25
Air Upas	469	-	41	2	75
Jelai Hulu	382	-	16	-	121
Tumbang Titi	444	-	38	1	196
Pemahan	41	-	4	2	24
Sungai Melayu Rayak	216	1	11	-	88
Matan Hilir Selatan	557	-	57	-	315
Benua Kayong	766	3	28	-	38
Matan Hilir Utara	201	7	28	3	143
Delta Pawan	1 413	100	209	61	681
Muara Pawan	314	-	8	-	98
Nanga Tayap	495	5	25	2	261
Sandai	630	-	89	-	423
Hulu Sungai	415	-	14	-	21
Sungai Laur	356	-	18	-	171
Simpang Hulu	253	-	44	7	156
Simpang Dua	258	-	22	-	85
2020	8 936	119	1 167	131	3 984
2019	8 936	135	1 551	51	5 305

Lanjutan Tabel/Continued Table 4.2.18

Kecamatan Sub-District	Realisasi / Realization				
	MOW	MOP	Implan Implant	Jumlah Total	Persen Percentage (%)
	(1)	(7)	(8)	(9)	(10)
Kendawangan	-	1	76	634	65,70
Manis Mata	1	-	15	448	119,79
Marau	-	-	1	638	320,60
Singkup	-	-	25	58	30,85
Air Upas	-	-	5	123	26,23
Jelai Hulu	-	-	50	187	48,95
Tumbang Titi	1	-	2	238	53,60
Pemahan	-	-	-	30	73,17
Sungai Melayu Rayak	3	-	23	126	58,33
Matan Hilir Selatan	-	-	62	434	77,92
Benua Kayong	1	-	2	72	9,40
Matan Hilir Utara	-	-	14	195	97,01
Delta Pawan	255	1	59	1366	96,67
Muara Pawan	4	-	5	115	36,62
Nanga Tayap	1	-	14	308	62,22
Sandai	1	2	-	515	81,75
Hulu Sungai	-	-	-	35	8,43
Sungai Laur	1	-	14	204	57,30
Simpang Hulu	-	-	4	211	83,40
Simpang Dua	-	-	3	110	42,64
2020	268	4	374	6 047	67,67
2019	402	7 781	87,07

Sumber / Source : Dinas Sosial Pemberdayaan Perempuan Perlindungan Anak dan KB Kabupaten Ketapang/Social Affairs, Woman Empowerment, Children Protection and Family Planning Agency of Ketapang Regency

Tabel 4.2.19 Target dan Realisasi Peserta KB Pasangan Aktif (PA) Menurut Alat Kontrasepsi yang Digunakan di Kabupaten Ketapang, 2020
Target and Realization of Active Spouse Acceptor by Contraception Tool in Ketapang Regency, 2020

Kecamatan Sub-District	Target Target	Realisasi / Realization			
		IUD	Pil Pill	Kondom Condom	Suntik Injection
(1)	(2)	(3)	(4)	(5)	(6)
Kendawangan	5 871	81	1 870	44	3 683
Manis Mata	1 790	15	955	114	696
Marau	1 948	-	763	10	1 218
Singkup	925	13	442	18	736
Air Upas	2 313	15	1 234	21	1 465
Jelai Hulu	2 142	1	357	8	2 395
Tumbang Titi	3 774	18	594	3	2 620
Pemahan	768	2	211	2	514
Sungai Melayu Rayak	1 708	40	548	9	751
Matan Hilir Selatan	3 955	18	1 142	-	1 935
Benua Kayong	4 104	147	1 733	75	2 240
Matan Hilir Utara	3 887	5	721	6	3 229
Delta Pawan	10 286	1 027	3 468	172	5 136
Muara Pawan	1 808	8	381	7	1 664
Nanga Tayap	4 149	80	695	1	3 152
Sandai	4 487	98	439	22	862
Hulu Sungai	387	-	127	-	406
Sungai Laur	2 116	1	459	30	1 487
Simpang Hulu	5 146	-	1 653	58	2 367
Simpang Dua	471	4	310	5	702
2020	62 035	1 573	18 102	605	37 258
2019	62 305	1 555	20 512	574	35 048

Lanjutan Tabel/Continued Table 4.2.19

Kecamatan Sub-District	Realisasi / Realization				
	MOP	MOW	Implan Implant	Jumlah Total	Persen Percentage (%)
	(1)	(7)	(8)	(9)	(10)
Kendawangan	6	35	833	6 552	111,60
Manis Mata	-	15	115	1 910	106,70
Marau	1	1	96	2 089	107,24
Singkup	25	8	124	1 366	147,68
Air Upas	-	31	169	2 935	126,89
Jelai Hulu	31	15	116	2 923	136,46
Tumbang Titi	4	24	814	4 077	108,03
Pemahan	-	1	20	750	97,66
Sungai Melayu Rayak	9	50	524	1 931	113,06
Matan Hilir Selatan	2	14	821	3 932	99,42
Benua Kayong	11	81	853	5 140	125,24
Matan Hilir Utara	10	17	437	4 425	113,84
Delta Pawan	17	848	969	11 637	113,13
Muara Pawan	-	49	80	2 189	121,07
Nanga Tayap	1	32	338	4 299	103,62
Sandai	2	20	239	1 682	37,49
Hulu Sungai	-	-	-	533	137,73
Sungai Laur	-	-	57	2 034	96,12
Simpang Hulu	-	-	36	4 114	79,95
Simpang Dua	-	19	58	1 098	233,12
2020	119	1 260	6 699	65 616	105,77
2019	6 726	65 485	105,10

Sumber / Source : Dinas Sosial Pemberdayaan Perempuan Perlindungan Anak dan KB Kabupaten Ketapang/Social Affairs, Woman Empowerment, Children Protection and Family Planning Agency of Ketapang Regency

Tabel
Table 4.2.20**Banyaknya Sarana Pelayanan KB Nasional Menurut Kecamatan di Kabupaten Ketapang, 2020**
Number of Family Planning Program Service Centre by Sub District in Ketapang Regency, 2020

Kecamatan Sub-District	Klinik KB	Peran Pembantu Pembina Keluarga Berencana Desa (PPKBD)	Kelompok KB/KS
(1)	(2)	(3)	(4)
Kendawangan	3	19	9
Manis Mata	3	9	-
Marau	1	1	5
Singkup	1	8	14
Air Upas	1	9	4
Jelai Hulu	1	4	1
Tumbang Titi	1	6	3
Pemahan	1	7	4
Sungai Melayu Rayak	1	12	4
Matan Hilir Selatan	2	11	3
Benua Kayong	2	11	11
Matan Hilir Utara	2	5	3
Delta Pawan	6	9	41
Muara Pawan	2	8	16
Nanga Tayap	2	20	5
Sandai	2	15	12
Hulu Sungai	1	2	1
Sungai Laur	1	19	7
Simpang Hulu	1	15	10
Simpang Dua	1	5	7
Ketapang	35	195	160

Sumber / Source : Dinas Sosial Pemberdayaan Perempuan Perlindungan Anak dan KB Kabupaten Ketapang/Social Affairs, Woman Empowerment, Children Protection and Family Planning Agency of Ketapang Regency

Tabel
Table 4.2.21

**Jumlah Bayi Lahir, Bayi Berat Badan Lahir Rendah (BBLR),
BBLR Dirujuk, dan Bergizi Buruk Menurut Kecamatan di
Kabupaten Ketapang, 2020**
*Number of Births, Babies with Low Birth Weights (LBW),
Treated LBW, and Malnutrition Cases by Sub District in
Ketapang Regency, 2019 Diseases in Ketapang Regency,
2020*

Kecamatan Sub-District	Bayi Lahir Births	BBLR / LBW		Gizi Buruk Malnutrition
		Jumlah Total	Dirujuk Treated	
(1)	(2)	(3)	(4)	(5)
Kendawangan	679	25	-	13
Manis Mata	449	9	-	-
Marau	738	16	-	3
Singkup	158	14	-	3
Air Upas	292	-	-	-
Jelai Hulu	288	22	-	-
Tumbang Titi	403	5	-	-
Pemahan	105	18	-	-
Sungai Melayu Rayak	233	15	-	2
Matan Hilir Selatan	618	29	-	4
Benua Kayong	703	58	-	11
Matan Hilir Utara	230	14	-	1
Delta Pawan	1 422	79	-	3
Muara Pawan	308	34	-	2
Nanga Tayap	568	15	-	11
Sandai	504	28	-	-
Hulu Sungai	150	9	-	-
Sungai Laur	297	9	-	2
Simpang Hulu	407	15	-	-
Simpang Dua	127	4	-	-
Ketapang	8 679	418	-	55

Sumber / Source : Dinas Kesehatan Kabupaten Ketapang/Health Office of Ketapang Regency

Tabel
Table 4.2.22**Persentase Balita yang Mengalami Gizi Buruk di
Kabupaten Ketapang, 2016-2020**
*Percentage of Children Under Five Years Suffering from
Severe Malnutrition in Ketapang Regency, 2016-2020*

Kecamatan Sub-District	2016	2017	2018	2019	2020
(1)	(2)	(3)	(4)	(5)	(6)
Kendawangan	13	11	9	14	13
Manis Mata	-	1	-	-	-
Marau	11	2	4	3	3
Singkup	6	4	3	3	3
Air Upas	-	-	-	-	-
Jelai Hulu	-	-	-	-	-
Tumbang Titi	-	-	-	1	-
Pemahan	3	-	-	1	-
Sungai Melayu Rayak	4	3	3	1	2
Matan Hilir Selatan	6	7	10	5	4
Benua Kayong	4	2	6	6	11
Matan Hilir Utara	4	5	2	2	1
Delta Pawan	2	4	5	5	3
Muara Pawan	-	2	2	3	2
Nanga Tayap	1	-	4	8	11
Sandai	-	-	2	5	-
Hulu Sungai	-	-	-	-	-
Sungai Laur	-	-	-	-	2
Simpang Hulu	7	9	8	5	-
Simpang Dua	-	5	-	-	-
Ketapang	61	55	58	62	55

Sumber / Source : Dinas Kesehatan Kabupaten Ketapang/Health Office of Ketapang Regency

Tabel
Table 4.2.23**Jumlah Kasus HIV/AIDS, IMS, DBD, Diare, TB, dan Malaria Menurut Kecamatan di Kabupaten Ketapang, 2020**
Number of Cases of HIV/AIDS, Sexually Transmitted Infection, Dengue Fever, Diarrhea, Tuberculosis (TB) and Malaria by Sub District in Ketapang Regency, 2020

Kecamatan Sub-District	HIV HIV	IMS Sexually Transmitted Infection	DBD Dengue Fever	Diare Diarrhea	TB Tuberculosis	Malaria Malaria
(1)	(2)	(3)	(4)	(5)	(6)	(7)
Kendawangan	2	4	16	1 072	10	-
Manis Mata	-	-	2	-	18	-
Marau	-	-	2	83	2	-
Singkup	-	2	6	41	11	-
Air Upas	-	-	5	108	5	-
Jelai Hulu	-	-	7	86	6	-
Tumbang Titi	-	-	6	452	14	-
Pemahan	-	-	-	162	3	-
Sungai Melayu Rayak	-	-	-	424	14	-
Matan Hilir Selatan	1	-	9	528	8	-
Benua Kayong	-	2	36	1 276	23	-
Matan Hilir Utara	-	-	7	311	9	-
Delta Pawan	3	18	103	863	249	-
Muara Pawan	-	-	9	584	17	-
Nanga Tayap	-	-	6	311	31	-
Sandai	-	-	5	153	31	-
Hulu Sungai	-	-	2	183	4	-
Sungai Laur	-	-	-	11	14	-
Simpang Hulu	-	-	1	336	26	2
Simpang Dua	-	-	-	274	7	-
Ketapang	6	26	222	7 258	502	2

Sumber / Source : Dinas Kesehatan Kabupaten Ketapang/Health Office of Ketapang Regency

Tabel 4.2.24 **Jumlah Kelahiran dan Kematian Bayi (Dilaporkan) menurut Kecamatan di Kabupaten Ketapang, 2020**
Table **Number of Reported Infant Birth and Infant Death by Sub District in Ketapang Regency, 2020**

Kecamatan Sub-District	Lahir Hidup Born Alive	Lahir Mati Stillbirth	Jumlah Total	% Lahir Mati % Stillbirth	Bayi Mati Infant Death
(1)	(2)	(3)	(4)	(5)	(6)
Kendawangan	679	4	683	0,59	4
Manis Mata	449	3	452	0,66	7
Marau	738	2	740	0,27	7
Singkup	158	7	165	4,24	2
Air Upas	292	1	293	0,34	2
Jelai Hulu	288	4	292	1,37	3
Tumbang Titi	403	2	405	0,49	4
Pemahan	105	1	106	0,94	2
Sungai Melayu Rayak	233	1	234	0,43	3
Matan Hilir Selatan	618	3	621	0,48	1
Benua Kayong	703	8	711	1,13	5
Matan Hilir Utara	230	2	232	0,86	4
Delta Pawan	1 422	9	1431	0,63	3
Muara Pawan	308	2	310	0,65	4
Nanga Tayap	568	8	576	1,39	2
Sandai	504	6	510	1,18	7
Hulu Sungai	150	3	153	1,96	3
Sungai Laur	297	1	298	0,34	6
Simpang Hulu	407	8	415	1,93	13
Simpang Dua	127	3	130	2,31	-
Ketapang	8 679	78	8 757	0,89	82

Sumber / Source : Dinas Kesehatan Kabupaten Ketapang/Health Office of Ketapang Regency

Tabel
Table 4.2.25**Jumlah Kematian Ibu Maternal (Dilaporkan) menurut Kecamatan di Kabupaten Ketapang, 2020**
Number of Reported Maternal Mortality by Sub District in Ketapang Regency, 2020

Kecamatan Sub-District	Kematian Ibu Hamil Maternal Mortality	Kematian Ibu Bersalin Maternal Death	Kematian Ibu Nifas Maternal Death During Nifas	Jumlah Kematian Ibu Total Maternal Mortality
(1)	(2)	(3)	(4)	(5)
Kendawangan	1	-	1	2
Manis Mata	-	-	-	-
Marau	-	-	1	1
Singkup	-	1	-	1
Air Upas	1	-	-	1
Jelai Hulu	1	-	1	2
Tumbang Titi	-	-	-	-
Pemahan	-	-	-	-
Sungai Melayu Rayak	1	-	-	1
Matan Hilir Selatan	-	-	-	-
Benua Kayong	1	-	-	1
Matan Hilir Utara	-	-	-	-
Delta Pawan	1	-	1	2
Muara Pawan	-	-	-	-
Nanga Tayap	1	-	1	2
Sandai	-	-	1	1
Hulu Sungai	1	-	-	1
Sungai Laur	-	-	-	-
Simpang Hulu	-	-	-	-
Simpang Dua	-	1	-	1
Ketapang				

Sumber / Source : Dinas Kesehatan Kabupaten Ketapang/Health Office of Ketapang Regency

4.3 AGAMA DAN SOSIAL LAINNYA RELIGION AND OTHER SOCIAL AFFAIRS

Tabel 4.3.1 Jumlah Penduduk Menurut Kecamatan dan Agama yang Dianut di Kabupaten Ketapang, 2020
Population by Subdistrict and Religion in Ketapang Regency, 2020

Kecamatan Subdistrict	Islam Islam	Kristen Christian	Katolik Catholic	Hindu Hindu	Buddha Buddha	Konghuchu Konghuchu	Lainnya Others
(1)	(2)	(3)	(4)	(5)	(6)	(7)	
Kendawangan	43 198	5 862	5 424	15	228	82	32
Manis Mata	19 012	6 567	8 716	54	13	30	84
Marau	4 152	3 691	8 894	1	88	22	19
Singkup	5 943	1 702	950	3	9	60	54
Air Upas	9 676	4 584	5 964	2	11	13	75
Jelai Hulu	3 816	1 388	15 100	6	34	34	132
Tumbang Titi	11 009	4 209	14 921	19	187	63	70
Pemahan	4 064	320	1 445	3	0	1	4
Sungai Melayu Rayak	11 616	600	2 532	0	45	0	1
Matan Hilir Selatan	39 046	514	1 195	3	412	10	1
Benua Kayong	45 756	167	197	0	133	7	1
Matan Hilir Utara	17 785	403	2 282	0	93	2	0
Delta Pawan	76 432	3 044	7 416	51	5 034	212	0
Muara Pawan	18 064	44	60	3	87	4	0
Nanga Tayap	24 122	1 779	9 804	3	232	38	13
Sandai	24 062	631	7 978	3	271	67	5
Hulu Sungai	924	238	13 108	0	2	24	1
Sungai Laur	9 564	963	8 369	325	21	9	0
Simpang Hulu	2 291	8 132	26 764	4	93	14	38
Simpang Dua	1 426	1 042	7 136	10	35	4	4
Ketapang	371 958	45 880	148 255	505	7 028	696	534

Catatan/Note: -

Sumber/Source: Dinas Kependudukan dan Catatan Sipil Kabupaten Ketapang / Population and Civil Registration Agency of Ketapang Regency

Tabel
Table 4.3.2**Jumlah Tempat Peribadatan Menurut Kecamatan di Kabupaten Ketapang, 2020**
Number of Places of Worship by Subdistrict in Ketapang Regency, 2020

Kecamatan Subdistrict	Masjid Mosque	Musola Praying House	Gereja Kristen Christian Church	Gereja Katholik ¹ Catholic Church ¹	Pura Temple	Vihara
(1)	(2)	(3)	(4)	(5)	(6)	(7)
Kendawangan	24	55	31	25
Manis Mata	26	24	21	28
Marau	5	2	17	29
Singkup	7	4	8	18
Air Upas	16	27	37	3
Jelai Hulu	7	3	16	29
Tumbang Titi	11	20	18	37
Pemahan	9	14	1	3
Sungai Melayu Rayak	14	47	7	9
Matan Hilir Selatan	28	63	2	7
Benua Kayong	40	45	-	-
Matan Hilir Utara	14	23	1	2
Delta Pawan	47	78	18	2
Muara Pawan	14	25	-	-
Nanga Tayap	38	13	14	27
Sandai	30	19	9	6
Hulu Sungai	-	-	2	23
Sungai Laur	14	13	9	16
Simpang Hulu	6	2	70	57
Simpang Dua	4	-	8	20
Ketapang	354	477	289	341

Sumber/Source: Kementerian Agama Kabupaten Ketapang dan ¹Keuskupan Kabupaten Ketapang/Ministry of Religious Affairs of Ketapang Regency and ¹Roman Catholic Diocese of Ketapang Regency

Tabel 4.3.3 Jumlah Desa¹/Kelurahan yang Mengalami Bencana Alam² Menurut Kecamatan di Kabupaten Ketapang, 2018–2020
Number of Villages¹/Kelurahan that Had Natural Disaster² by Subdistrict in Ketapang Regency, 2018–2020

Kecamatan Subdistrict	Banjir/Flood		
	2018 ¹	2019 ¹	2020
(1)	(2)	(3)	(4)
Kendawangan	5	–	-
Manis Mata	7	–	1
Marau	1	3	-
Singkup	–	–	-
Air Upas	1	–	-
Jelai Hulu	11	2	3
Tumbang Titi	10	6	-
Pemahan	2	–	-
Sungai Melayu Rayak	–	–	-
Matan Hilir Selatan	1	3	2
Benua Kayong	–	–	-
Matan Hilir Utara	–	1	-
Delta Pawan	–	–	-
Muara Pawan	–	3	4
Nanga Tayap	2	8	7
Sandai	11	4	8
Hulu Sungai	7	6	5
Sungai Laur	14	14	16
Simpang Hulu	6	1	1
Simpang Dua	1	–	-
Ketapang	79	51	47

Lanjutan Tabel/*Continued Table* 4.3.3

Kecamatan <i>Subdistrict</i>	Gempa Bumi/ <i>Earthquake</i>		
	2018	2019	2020
(1)	(5)	(6)	(7)
Kendawangan	–	–	–
Manis Mata	–	–	–
Marau	–	–	–
Singkup	–	–	–
Air Upas	–	–	–
Jelai Hulu	–	–	–
Tumbang Titi	–	–	–
Pemahan	–	–	–
Sungai Melayu Rayak	–	–	–
Matan Hilir Selatan	–	–	–
Benua Kayong	–	–	–
Matan Hilir Utara	–	–	–
Delta Pawan	–	–	–
Muara Pawan	–	–	–
Nanga Tayap	–	–	–
Sandai	–	–	–
Hulu Sungai	–	–	–
Sungai Laur	–	–	–
Simpang Hulu	–	–	–
Simpang Dua	–	–	–
Ketapang	–	–	–

Lanjutan Tabel/Continued Table 4.3.3

Kecamatan Subdistrict	Tanah Longsor/Landslide		
	2018 ¹	2019 ¹	2020
(1)	(8)	(9)	(10)
Kendawangan	–	–	–
Manis Mata	–	–	–
Marau	–	–	–
Singkup	–	–	–
Air Upas	–	–	–
Jelai Hulu	–	–	1
Tumbang Titi	–	–	–
Pemahan	–	–	–
Sungai Melayu Rayak	–	–	–
Matan Hilir Selatan	–	–	–
Benua Kayong	–	–	–
Matan Hilir Utara	–	–	–
Delta Pawan	–	–	–
Muara Pawan	–	–	–
Nanga Tayap	–	–	–
Sandai	–	–	–
Hulu Sungai	1	–	–
Sungai Laur	–	–	–
Simpang Hulu	–	–	–
Simpang Dua	–	–	–
Ketapang	1	–	1

Lanjutan Tabel/Continued Table 4.3.3

Kecamatan Subdistrict	Kekeringan (Lahan)/Drought		
	2018	2019	2020
(1)	(8)	(9)	(10)
Kendawangan	–	3	–
Manis Mata	–	–	–
Marau	–	–	–
Singkup	–	–	–
Air Upas	–	–	–
Jelai Hulu	–	–	–
Tumbang Titi	–	–	–
Pemahan	–	1	–
Sungai Melayu Rayak	–	–	–
Matan Hilir Selatan	–	2	1
Benua Kayong	–	–	–
Matan Hilir Utara	2	2	–
Delta Pawan	–	–	–
Muara Pawan	–	–	2
Nanga Tayap	–	1	3
Sandai	2	2	1
Hulu Sungai	–	–	–
Sungai Laur	3	–	5
Simpang Hulu	–	–	–
Simpang Dua	–	4	–
Ketapang	7	15	12

Catatan/Note: ¹ Desa pada tabel ini termasuk Unit Permukiman Transmigrasi (UPT) yang masih dibina oleh kementerian terkait dan nagari di Provinsi Sumatera Barat/Villages in this table are included in Transmigration Settlement Unit which is still fostered by the relevant ministries and the nagari in the Province of Sumatera Barat

Sumber/Source: ² Kejadian dalam setahun sebelum tahun pencacahan/Occured during the last one year before the enumeration years
BPS, Pendataan Potensi Desa (Podes)/BPS-Statistics Indonesia, Village Potential Data Collecting

Lanjutan Tabel/Continued Table 4.3.3

Kecamatan Subdistrict	Kebakaran hutan/Forest Fire		
	2018	2019	2020
(1)	(8)	(9)	(10)
Kendawangan	8	4	4
Manis Mata	1	-	-
Marau	-	9	-
Singkup	-	-	-
Air Upas	-	-	-
Jelai Hulu	-	-	4
Tumbang Titi	2	1	-
Pemahan	1	1	-
Sungai Melayu Rayak	-	1	1
Matan Hilir Selatan	2	3	7
Benua Kayong	-	-	2
Matan Hilir Utara	2	4	5
Delta Pawan	-	-	-
Muara Pawan	1	-	4
Nanga Tayap	-	3	2
Sandai	1	-	1
Hulu Sungai	-	-	1
Sungai Laur	2	-	1
Simpang Hulu	4	2	-
Simpang Dua	5	4	-
Ketapang	29	32	32

Catatan/Note: ¹ Desa pada tabel ini termasuk Unit Permukiman Transmigrasi (UPT) yang masih dibina oleh kementerian terkait dan nagari di Provinsi Sumatera Barat/Villages in this table are included in Transmigration Settlement Unit which is still fostered by the relevant ministries and the nagari in the Province of Sumatera Barat

² Kejadian dalam setahun sebelum tahun pencacahan/Occured during the last one year before the enumeration years

Sumber/Source: BPS, Pendataan Potensi Desa (Podes)/BPS-Statistics Indonesia, Village Potential Data Collecting

Tabel
Table 4.3.4**Banyaknya Jemaah Haji Menurut Jenis Kelamin dan Kecamatan di Kabupaten Ketapang, 2020**
Number of Pilgrims by Sex and Subistrict in Ketapang Regency, 2020

Kecamatan Sub-District	Jenis Kelamin / Sex		Jumlah Total
	Laki-laki Male	Perempuan Female	
(1)	(2)	(3)	(4)
Kendawangan	0	0	0
Manis Mata	0	0	0
Marau	0	0	0
Singkup	0	0	0
Air Upas	0	0	0
Jelai Hulu	0	0	0
Tumbang Titi	0	0	0
Pemahan	0	0	0
Sungai Melayu Rayak	0	0	0
Matan Hilir Selatan	0	0	0
Benua Kayong	0	0	0
Matan Hilir Utara	0	0	0
Delta Pawan	0	0	0
Muara Pawan	0	0	0
Nanga Tayap	0	0	0
Sandai	0	0	0
Hulu Sungai	0	0	0
Sungai Laur	0	0	0
Simpang Hulu	0	0	0
Simpang Dua	0	0	0
2020	0	0	0
2019	118	151	269
2018	116	133	249
2017	109	134	243
2016	89	98	187

Catatan / Note : Pada tahun 2020 tidak ada jemaah haji yang diberangkatkan dikarenakan pandemi covid-19
 Sumber / Source : Kementerian Agama Kabupaten Ketapang/Ministry of Religious Affairs of Ketapang Regency

Tabel 4.3.5 **Jumlah Nikah Menurut Kecamatan di Kabupaten Ketapang, 2020**
Table 4.3.5 **Number of Marriage by Subdistrict in Ketapang Regency, 2020**

Kecamatan Sub-District	Nikah Marriage
(1)	(2)
Kendawangan	225
Manis Mata	99
Marau	27
Singkup	57
Air Upas	67
Jelai Hulu	29
Tumbang Titi	54
Pemahan	23
Sungai Melayu Rayak	85
Matan Hilir Selatan	246
Benua Kayong	314
Matan Hilir Utara	146
Delta Pawan	575
Muara Pawan	117
Nanga Tayap	140
Sandai ¹	150
Hulu Sungai	...
Sungai Laur	48
Simpang Hulu	17
Simpang Dua	5
2020	2 424
2019	3 214
2018	2 740
2017	2 625
2016	2 616

Catatan/Note : ¹ termasuk Kec Hulu Sungai

Sumber/Source : Kementerian Agama Kabupaten Ketapang/Ministry of Religious Affairs of Ketapang Regency

Tabel
Table 4.3.6**Banyaknya Perkara Perceraian yang Diterima dan
Diputuskan Menurut Kecamatan di Kabupaten Ketapang,
2020**
*Number of Received and Completed Divorce Case by
Subdistrict in Ketapang Regency, 2020*

Kecamatan Sub-District	Sisa Tahun Lalu From Prev. Year	Perkara Baru New Case	Diputus Completed	Sisa Tahun Ini Remain of This Year
(1)	(2)	(3)	(4)	(5)
Kendawangan	6	44	50	-
Manis Mata	1	12	13	-
Marau	1	4	5	-
Singkup	1	9	10	1
Air Upas	1	15	16	1
Jelai Hulu	-	1	1	-
Tumbang Titi	-	14	14	2
Pemahan	1	7	8	-
Sungai Melayu Rayak	4	27	31	1
Matan Hilir Selatan	3	89	92	-
Benua Kayong	5	144	149	3
Matan Hilir Utara	1	43	44	1
Delta Pawan	15	320	335	8
Muara Pawan	-	50	50	2
Nanga Tayap	3	31	34	1
Sandai	4	20	24	-
Hulu Sungai	-	2	2	-
Sungai Laur	-	6	6	-
Simpang Hulu	-	2	2	-
Simpang Dua	-	-	-	-
2020	46	840	886	20
2019	55	690	699	46
2018	50	685	680	55
2017	61	687	698	50
2016	40	707	686	61

Sumber/Source: Pengadilan Agama Kabupaten Ketapang/Religious Courts of Ketapang Regency

Tabel
Table 4.3.7**Banyaknya Kasus Perceraian Menurut Faktor-Faktor Penyebabnya di Kabupaten Ketapang Menurut Bulan, 2020**
Number of Divorce Case by Motive by Month in Ketapang Regency, 2020

Bulan Month	Tidak Ada Keharmonisan	Ekonomi	Tidak Bertanggung Jawab	KDRT	Mabuk	Lainnya	Jumlah
(1)	(2)	(3)	(4)	(5)	(6)	(7)	(8)
Januari	28	4	6	-	2	2	42
Februari	44	5	3	2	-	-	54
Maret	40	10	6	-	2	-	58
April	46	9	6	2	-	2	65
Mei	21	6	1	-	-	-	28
Juni	4	1	1	-	-	-	6
Juli	42	5	-	-	-	-	47
Agustus	67	1	2	1	-	4	75
September	66	1	1	1	-	1	70
Oktober	56	-	1	2	-	2	61
November	54	-	4	2	-	1	61
Desember	61	-	4	-	-	-	65
2020	529	42	35	10	4	12	632

Sumber / Source : Pengadilan Agama Kabupaten Ketapang/Religious Courts of Ketapang Regency

Tabel
Table 4.3.8**Banyaknya Perkara yang Diterima Selain Gugat Cerai dan Talak di Kabupaten Ketapang, 2020**
Number of Arrival Case Except Divorce and Separate Claim Case in Ketapang Regency, 2020

Jenis Perkara <i>Kind of Case</i>	Banyaknya <i>Number of Case</i>
(1)	(2)
A. PERKAWINAN	179
1. Izin poligami	-
2. Pencegahan Perkawinan	-
3. Penolakan Perkawinan oleh PPN	-
4. Pembatalan Perkawinan	2
5. Kelalaian atas kewajiban suami/isteri	-
6. Harta Bersama	10
7. Penguasaan anak / Hadhonah	1
8. Nafkah anak oleh Ibu	-
9. Hak-hak bekas isteri	1
10. Pengesahan anak	-
11. Pencabutan kekuasaan orang tua	-
12. Perwalian	3
13. Pencabutan Kekuasaan Wali	-
14. Penunjukan orang lain sebagai wali	-
15. Ganti rugi terhadap wali	-
16. Asal usul anak/Pengangkatan Anak	3
17. Penolakan kawin campur	-
18. Isbat nikah	33
19. Izin Kawin	-
20. Dispensasi Kawin	124
21. Wali Adhol	2

Lanjutan Tabel/*Continued Table 4.3.8*

Jenis Perkara <i>Kind of Case</i>	Banyaknya <i>Number of Case</i>
(1)	(2)
B. EKONOMI SYARIAH	-
C. KEWARISAN	-
D. WASIAT	7
E. HIBAH	-
F. WAKAF	-
G. ZAKAT/INFAQ/SHODAQOH	-
H. P3HP/PENETAPAN AHLI WARIS	-
I. DERDEN VERZET	-
2020	186

Sumber / *Source* : Pengadilan Agama Kabupaten Ketapang/*Religious Courts of Ketapang Regency*

Tabel
Table 4.3.9**Jenis Perkara yang Diterima Berdasarkan pada Kekuasaan Relatif di Kabupaten Ketapang, 2020**
Kind of Received Case Based on Relatif Competition by Subdistrict in Ketapang Regency, 2020

Kecamatan Sub-District	Izin Poligami Polygamy Permit	Pembatalan Nikah Marriage Cancellation	Harta Bersama Joint Property
(1)	(2)	(3)	(4)
Kendawangan	-	-	1
Manis Mata	-	-	-
Marau	-	-	-
Singkup	-	-	-
Air Upas	-	-	1
Jelai Hulu	-	-	-
Tumbang Titi	-	-	-
Pemahan	-	-	-
Sungai Melayu Rayak	-	-	-
Matan Hilir Selatan	-	-	2
Benua Kayong	-	-	1
Matan Hilir Utara	-	-	-
Delta Pawan	-	2	3
Muara Pawan	-	-	2
Nanga Tayap	-	-	-
Sandai	-	-	-
Hulu Sungai	-	-	-
Sungai Laur	-	-	-
Simpang Hulu	-	-	-
Simpang Dua	-	-	-
2020	-	2	10
2019	2	-	5
2018	2	-	6
2017	-	-	-
2016	-	-	9

Lanjutan Tabel/*Continued Table* 4.3.9

Kecamatan Sub-District	Cerai Gugat Divorce Claim	Cerai Talak Separate Claim	Warisan Legacy
(1)	(5)	(6)	(7)
Kendawangan	29	9	-
Manis Mata	6	5	-
Marau	2	-	-
Singkup	8	1	-
Air Upas	10	3	-
Jelai Hulu	1	-	-
Tumbang Titi	6	3	-
Pemahan	6	-	-
Sungai Melayu Rayak	17	9	-
Matan Hilir Selatan	58	10	-
Benua Kayong	90	26	-
Matan Hilir Utara	20	1	-
Delta Pawan	210	51	-
Muara Pawan	25	5	-
Nanga Tayap	16	9	-
Sandai	10	6	-
Hulu Sungai	-	-	-
Sungai Laur	1	-	-
Simpang Hulu	-	1	-
Simpang Dua	-	-	-
2020	515	139	-
2019	528	162	17
2018	545	140	19
2017	476	128	8
2016	486	139	11

Lanjutan Tabel/Continued Table 4.3.9

Kecamatan Sub-District	Dispensasi Kawin	Isbat Nikah Marriage Ratification	Lainnya Other	Jumlah Total
(1)	(8)	(9)	(10)	
Kendawangan	3	1	1	44
Manis Mata	1	-	-	12
Marau	-	2	-	4
Singkup	-	-	-	9
Air Upas	1	-	-	15
Jelai Hulu	-	-	-	1
Tumbang Titi	5	-	-	14
Pemahan	-	-	1	7
Sungai Melayu Rayak	1	-	-	27
Matan Hilir Selatan	12	7	-	89
Benua Kayong	16	5	6	144
Matan Hilir Utara	18	4	-	43
Delta Pawan	37	10	7	320
Muara Pawan	18	-	-	50
Nanga Tayap	3	2	1	31
Sandai	2	1	1	20
Hulu Sungai	1	1	-	2
Sungai Laur	5	-	-	6
Simpang Hulu	1	-	-	2
Simpang Dua	-	-	-	0
2020	124	33	17	840
2019	...	41
2018	...	75
2017	...	26
2016	...	19

Sumber / Source : Pengadilan Agama Kabupaten Ketapang/Religious Courts of Ketapang Regency

Tabel
Table 4.3.10

Banyaknya Perceraian Berkenaan dengan PP. No. 10 Tahun 1983 bagi Pegawai Negeri Sipil di Kabupaten Ketapang, 2020
Number of Divorce be Related to Government Regulation Number 10 Year 1983 for Government Officer in Ketapang Regency, 2019 Ketapang Regency, 2020

Bulan Month	Gugat Claim	Talak Separate	Jumlah Total
(1)	(2)	(3)	(4)
Januari	4	1	5
Februari	3	-	3
Maret	3	-	3
April	-	-	-
Mei	-	-	-
Juni	2	3	5
Juli	2	3	5
Agustus	-	3	3
September	-	-	-
Oktober	4	1	5
November	2	3	5
Desember	1	-	1
2020	21	14	35
2019	19	9	28
2018	15	10	25
2017	21	12	34
2016	27	18	45

Sumber / Source : Pengadilan Agama Kabupaten Ketapang/Religious Courts of Ketapang Regency

Tabel
Table 4.3.12

Banyaknya Kasus yang Masuk dan Selesai di Pengadilan Negeri Kabupaten Ketapang, 2020
Number of Arrested and Completed Case in Court of Ketapang Regency, 2020

Bulan Month	Sisa Bulan Lalu From Previous Month	Kasus yang Masuk Criminal Arrested	Kasus yang Diselesaikan Completed Criminal Case	Persentase Penyelesaian Completed Percentage
(1)	(2)	(3)	(4)	(5)
Januari/January	151	27	44	24,72
Februari/February	134	36	78	45,88
Maret/March	92	48	53	37,86
April/April	87	32	44	36,97
Mei/May	75	30	36	34,29
Juni/June	69	34	41	39,81
Juli/July	62	57	33	27,73
Agustus/August	86	38	34	27,42
September/September	90	39	54	41,86
Oktober/October	75	33	43	39,81
November/November	65	38	38	36,89
Desember/December	65	44	45	41,28
2020	65	456	543	104,22
2019	...	566	509	111,20
2018	...	514	437	85,00
2017	...	379	364	96,04
2016	...	359	425	118,38

Sumber/Source: Pengadilan Negeri Kabupaten Ketapang/District Court of Ketapang Regency

Tabel 4.3.13 Banyaknya Perkara Pidana yang Diterima dan Diputuskan di Kabupaten Ketapang, 2020
Number of Submitted and Completed Cases in Ketapang Regency, 2020

Bulan Month	Sisa Bulan Lalu From Prev. Month	Perkara Baru New Cases	Diputus/ Dicabut/Gugur Completed	Sisa Tahun Ini Remaining Cases
(1)	(2)	(3)	(4)	(5)
Januari/January	134	25	40	119
Februari/February	119	34	71	82
Maret/March	82	44	52	74
April/April	74	29	39	64
Mei/May	64	29	33	60
Juni/June	60	29	39	50
Juli/July	50	50	28	72
Agustus/August	72	38	33	77
September/September	77	34	47	64
Oktober/October	64	31	37	58
November/November	58	37	36	59
Desember/December	59	40	41	58
2020	59	420	496	58
2019	87	509	462	134
2018	18	445	355	87
2017	18	379	364	18
2016	20	286	340	537

Sumber/Source: Pengadilan Negeri Kabupaten Ketapang/District Court of Ketapang Regency

Tabel 4.3.14
Table

**Banyaknya Kasus Perdata yang Masuk, Diputuskan/
Dicabut/Gugur di Pengadilan Negeri Kabupaten
Ketapang, 2020**
*Number of Arested/Completed/Canceled Case in Court of
Ketapang Regency 2020*

Bulan Month	Sisa Bulan Lalu/From Prev. Month	Perkara Baru/ New Cases	Diputus/ Completed	Sisa Tahun Ini/ Remaining Cases
(1)	(2)	(3)	(4)	(5)
Januari/January	17	2	4	15
Februari/February	15	2	7	10
Maret/March	10	4	1	13
April/April	13	3	5	11
Mei/May	11	1	3	9
Juni/June	9	5	2	12
Juli/July	12	7	5	14
Agustus/August	14	-	1	13
September/September	13	5	7	11
Oktober/October	11	2	6	7
November/November	7	1	2	6
Desember/December	6	4	4	6
2020	6	36	47	6
2019	9	55	47	17
2018	7	46	44	9
2017	7	35	39	7
2016	8	27	28	11

Sumber/Source: Pengadilan Negeri Kabupaten Ketapang/District Court of Ketapang Regency

Tabel 4.3.15 Banyaknya Tahanan yang Masuk dan Diselesaikan di Kejaksaan Negeri Kabupaten Ketapang, 2020
Table *Number of Arrested Criminal and Completed Criminal Case in Public Prosecution Service of Ketapang Regency, 2020*

Bulan Month	Tahanan yang Masuk Criminal Arrested	Tahanan yang Diselesaikan Completed Criminal Cases	Persentase Penyelesaian Completed Percentage
(1)	(2)	(3)	(4)
Januari/January	25	25	100
Februari/February	23	23	100
Maret/March	35	35	100
April/April	29	29	100
Mei/May	17	17	100
Juni/June	17	17	100
Juli/July	24	24	100
Agustus/August	17	17	100
September/September	32	32	100
Oktober/October	30	30	100
November/November	34	34	100
Desember/December	13	13	100
2020	296	296	100
2019	514	514	100
2018	572	572	100
2017	456	456	100
2016	299	299	100

Sumber/Source: Kejaksaan Negeri Kabupaten Ketapang/Domestic Prosecutor's Office of Ketapang Regency

Tabel
Table 4.3.16

Banyaknya Narapidana yang Masuk ke LP Ketapang Menurut Jenis Kelamin di Kabupaten Ketapang, 2020
Number of Prisoners Entering Ketapang Penitentiary by Sex in Ketapang Regency, 2020

Bulan Month	Banyaknya Narapidana Number of Prisoner	
	Laki-Laki Male	Perempuan Female
(1)	(2)	(3)
Januari/January	687	45
Februari/February	664	44
Maret/March	672	48
April/April	674	47
Mei/May	648	47
Juni/June	572	44
Juli/July	538	43
Agustus/August	541	43
September/September	504	43
Oktober/October	562	45
November/November	566	39
Desember/December	572	41
2020	7200	529

Sumber/Source: Lembaga Pemasyarakatan Kelas II B Kabupaten Ketapang/Correctional Institution II B of Ketapang Regency

Tabel 4.3.17 Jumlah Tindak Pidana yang Dilaporkan Menurut Jenisnya di Kabupaten Ketapang, 2018-2020
Number of Criminal Offenses Reported by Type in Ketapang Regency, 2018-2020

Jenis Kejahatan <i>Criminal Offenses</i>	Tahun <i>Year</i>		
	2018	2019	2020
(1)	(2)	(3)	(4)
Kejahatan Politik	-	2	
Kejahatan terhadap Kepala Negara	-	-	
Kejahatan terhadap Ketertiban Umum	-	-	
Pembakaran/Kebakaran	1	2	
Memberi Suap	-	-	
Kejahatan Mata Uang	-	2	
Kejahatan Materai	-	-	
Kesusilaan	-	-	
Perjudian	20	18	
Penculikan	-	-	
Pembunuhan	1	5	
Penganiayaan	39	27	
Pencurian	169	114	
Perampokan	-	-	
Pemerasan	1	-	
Penggelapan	29	17	
Penipuan	26	18	
Merusak Barang	-	1	
Penadahan	-	13	
Pencurian Sepeda Motor	53	46	
Lain-lain	-	-	
	339	265	

Sumber/Source: Polres Ketapang/Police Station of Ketapang Regency

Tabel 4.3.18 Jumlah Kasus Tindak Pidana yang Diselesaikan Menurut Jenisnya di Kabupaten Ketapang, 2018-2020
Table *Number of Criminal Offenses Reported by Type in Ketapang Regency, 2018-2020*

Jenis Tindak Pidana <i>Criminal Offenses Cases</i>	Tahun <i>Year</i>		
	2018	2019	2020
(1)	(2)	(3)	(4)
Kejahatan Politik	-	2	
Kejahatan terhadap Kepala Negara	-	-	
Kejahatan terhadap Ketertiban Umum	-	-	
Pembakaran/Kebakaran	1	2	
Memberi Suap	-	-	
Kejahatan Mata Uang	-	2	
Kejahatan Materai	-	-	
Kesusilaan	-	-	
Perjudian	20	18	
Penculikan	-	-	
Pembunuhan	1	4	
Penganiayaan	39	27	
Pencurian	169	92	
Perampokan	-	-	
Pemerasan	1	-	
Penggelapan	29	16	
Penipuan	26	14	
Merusak Barang	-	1	
Penadahan	-	13	
Pencurian Sepeda Motor	53	39	
Lain-lain	-	-	
2019	267	230	

Sumber/Source: Polres Ketapang/Police Station of Ketapang Regency

Tabel 4.3.19 Jumlah Kebakaran yang Terjadi Menurut Laporan Kepolisian di Kabupaten Ketapang, 2018-2020
Table Number of Fires by Police Reports in Ketapang Regency, 2018-2020

Bulan Month	Tahun Year		
	2018	2019	2020
(1)	(2)	(3)	(4)
Januari/January	-	-	
Februari/February	-	-	
Maret/March	-	-	
April/April	-	-	
Mei/May	-	-	
Juni/June	-	1	
Juli/July	-	-	
Agustus/August	1	-	
September/September	-	-	
Oktober/October	-	-	
November/November	-	1	
Desember/December	-	-	
	1	2	

Sumber/Source: Polres Ketapang/Police Station of Ketapang Regency

Tabel
Table 4.3.20

Jumlah Persertifikatan Hak Tanah Menurut Kecamatan Melalui Program Nasional (PRONA) di Kabupaten Ketapang, 2020
Number of Land Right Certifications by District Through National Program in Ketapang Regency, 2020

Kecamatan Sub District	Target Target	Realisasi Realization	Persentase Percentage
(1)	(2)	(3)	(4)
Kendawangan			
Manis Mata			
Marau			
Singkup			
Air Upas			
Jelai Hulu			
Tumbang Titi			
Pemahan			
Sungai Melayu Rayak			
Matan Hilir Selatan			
Benua Kayong			
Matan Hilir Utara			
Delta Pawan			
Muara Pawan			
Nanga Tayap			
Sandai			
Hulu Sungai			
Sungai Laur			
Simpang Hulu			
Simpang Dua			
Ketapang			

Sumber/Source: Badan Pertanahan Nasional/National Land Agency of Ketapang Regency

Tabel 4.3.21 Luas Tanah yang Ditempati Berdasarkan Jenis Hak Menurut Kecamatan di Kabupaten Ketapang, 2020
Wide of Residence Area by Kind of Right and Subdistrict in Ketapang Regency, 2020

Kecamatan Sub District	Hak Milik Property Right	Hak Guna Usaha Business Purpose Right (Ha)	Hak Guna Bangunan Building Purpose Right	Hak Pakai Using Right	Hak Pengelolaan Managing Right
(1)	(2)	(3)	(4)	(5)	(6)
Kendawangan					
Manis Mata					
Marau					
Singkup					
Air Upas					
Jelai Hulu					
Tumbang Titi					
Pemahan					
Sungai Melayu Rayak					
Matan Hilir Selatan					
Benua Kayong					
Matan Hilir Utara					
Delta Pawan					
Muara Pawan					
Nanga Tayap					
Sandai					
Hulu Sungai					
Sungai Laur					
Simpang Hulu					
Simpang Dua					
Ketapang					

Sumber/Source: Badan Pertanahan Nasional/National Land Agency of Ketapang Regency

Tabel 4.3.22 Banyaknya Sertifikat yang Dikeluarkan Berdasarkan Jenis Hak di Kabupaten Ketapang, 2020
Number of Certificate Issued by Kind of Right in Ketapang Regency, 2020

Kecamatan Sub District	Hak Milik Property Right	Hak Guna Usaha Business Purpose Right (Ha)	Hak Guna Bangunan Building Purpose Right	Hak Pakai Using Right	Hak Pengelolaan Managing Right
(1)	(2)	(3)	(4)	(5)	(6)
Kendawangan					
Manis Mata					
Marau					
Singkup					
Air Upas					
Jelai Hulu					
Tumbang Titi					
Pemahan					
Sungai Melayu Rayak					
Matan Hilir Selatan					
Benua Kayong					
Matan Hilir Utara					
Delta Pawan					
Muara Pawan					
Nanga Tayap					
Sandai					
Hulu Sungai					
Sungai Laur					
Simpang Hulu					
Simpang Dua					
Ketapang					

Sumber/Source: Badan Pertanahan Nasional/National Land Agency of Ketapang Regency

Tabel 4.3.23 Jumlah Penduduk Wajib KTP dan Kepemilikan KTP Elektronik Menurut Kecamatan di Kabupaten Ketapang, 2020
Table *Number of Residence ID Card Obligatory and Residence ID Card Ownership by Subdistrict in Ketapang Regency, 2020*

Kecamatan Subdistrict	Wajib KTP Residence ID Card Obligatory			%
	Laki-laki Male	Perempuan Female	Jumlah Total	
(1)	(2)	(3)	(4)	(5)
Kendawangan	20 522	18 638	39 160	9,53
Manis Mata	13 063	11 891	24 954	6,07
Marau	6 405	5 885	12 290	2,99
Singkup	3 239	2 954	6 193	1,51
Air Upas	7 699	7 129	14 828	3,61
Jelai Hulu	7 954	7 137	15 091	3,67
Tumbang Titi	11 739	10 423	22 162	5,40
Pemahan	2 229	1 998	4 227	1,03
Sungai Melayu Rayak	5 497	4 914	10 411	2,53
Matan Hilir Selatan	15 061	14 236	29 297	7,13
Benua Kayong	16 510	16 088	32 598	7,94
Matan Hilir Utara	7 581	7 184	14 765	3,59
Delta Pawan	32 705	32 536	65 241	15,88
Muara Pawan	6 688	6 292	12 980	3,16
Nanga Tayap	13 323	12 176	25 499	6,21
Sandai	12 126	11 122	23 248	5,66
Hulu Sungai	5 479	4 663	10 142	2,47
Sungai Laur	7 253	6 495	13 748	3,35
Simpang Hulu	14 482	12 707	27 189	6,62
Simpang Dua	3 555	3 197	6 752	1,64
2020	213 110	197 665	410 775	100,00
2019	405 453	...
2018	418 511	...

Bersambung/Continued

Lanjutan Tabel/*Continued Table* 4.3.23

Kecamatan <i>Subdistrict</i>	Kepemilikan KTP Elektronik <i>Electronic ID Card Ownership</i>				Persentase <i>Percentage</i>
	Laki-laki <i>Male</i>	Perempuan <i>Female</i>	Jumlah <i>Total</i>	%	
(1)	(6)	(7)	(8)	(9)	(10)
Kendawangan	14 282	12 954	27 236	8,23	6,63
Manis Mata	8 903	7 865	16 768	5,07	4,08
Marau	5 065	4 532	9 597	2,90	2,34
Singkup	2 925	2 659	5 584	1,69	1,36
Air Upas	6 113	5 562	11 675	3,53	2,84
Jelai Hulu	6 481	5 638	12 119	3,66	2,95
Tumbang Titi	9 184	7 963	17 147	5,18	4,17
Pemahan	1 967	1 741	3 708	1,12	0,90
Sungai Melayu Rayak	4 865	4 344	9 209	2,78	2,24
Matan Hilir Selatan	12 160	11 609	23 769	7,18	5,79
Benua Kayong	14 230	14 109	28 339	8,56	6,90
Matan Hilir Utara	6 315	5 919	12 234	3,70	2,98
Delta Pawan	28 630	28 956	57 586	17,40	14,02
Muara Pawan	5 845	5 618	11 463	3,46	2,79
Nanga Tayap	11 423	10 207	21 630	6,54	5,27
Sandai	10 071	9 159	19 230	5,81	4,68
Hulu Sungai	4 053	3 363	7 416	2,24	1,81
Sungai Laur	5 899	5 161	11 060	3,34	2,69
Simpang Hulu	10 513	8 791	19 304	5,83	4,70
Simpang Dua	3 109	2 699	5 808	1,76	1,41
2020	172 033	158 849	330 882	100,00	80,55
2019	319 078	...	78,70
2018	296 282	...	70,79

Sumber/*Source*: Dinas Kependudukan dan Catatan Sipil Kabupaten Ketapang/*Regional Population and Civil Registry Office of Ketapang Regency*

Tabel 4.3.24 Banyaknya Pembuatan Akta Menurut Jenis Akta di Kabupaten Ketapang, 2020
Table *Number of Certificate Issued by Kind of Certificate in Ketapang Regency, 2020*

Kecamatan <i>Sub District</i>	Kelahiran <i>Birth</i>	Perkawinan <i>Marriage</i>	Perceraian <i>Divorce</i>	Kematian <i>Death</i>
(1)	(2)	(3)	(4)	(5)
Kendawangan	22 282	5 505	101	53
Manis Mata	1 401	2 112	24	25
Marau	6 977	1 972	8	15
Singkup	4 025	1 420	17	14
Air Upas	8 134	2 767	18	15
Jelai Hulu	8 297	1 318	5	13
Tumbang Titi	13 069	3 389	22	24
Pemahan	2 541	812	14	4
Sungai Melayu Rayak	6 687	3 009	45	17
Matan Hilir Selatan	17 095	3 801	175	38
Benua Kayong	21 046	7 039	206	87
Matan Hilir Utara	8 646	2 802	46	14
Delta Pawan	43 876	13 629	639	633
Muara Pawan	804	2 369	80	23
Nanga Tayap	15 122	3 949	44	41
Sandai	14 152	4 761	36	50
Hulu Sungai	5 685	941	-	17
Sungai Laur	8 779	2 218	8	14
Simpang Hulu	14 152	3 204	2	106
Simpang Dua	4 306	1 173	4	26
Ketapang	227 076	68 190	1 494	1 229

Sumber/Source: Dinas Kependudukan dan Catatan Sipil Kabupaten Ketapang/*Regional Population and Civil Registry Office of Ketapang Regency*

Tabel 4.3.25 Jumlah Infrastruktur Politik di Kabupaten Ketapang, 2020
Table *Number of Politic Infrastructure in Ketapang Regency, 2020*

Infrastruktur Infrastructure	2016	2017	2018	2019	2020
(1)	(2)	(3)	(4)	(5)	(6)
Partai Politik	12	14	16	16	16
Partai Politik Peserta Pemilu	12	12	16	11	11
Organisasi Kemasyarakatan	128	154	163	163	192
LSM	7	7	7	5	5
Media Massa/ Pers	-	-	-	-	-

Sumber/Source: Dinas Kesbangpol dan Linmas Kabupaten Ketapang/National Unity, Politics and Community Protection Agency of Ketapang Regency

Tabel 4.3.26 Jumlah Ormas, Orsospol, dan LSM Menurut Kecamatan di Kabupaten Ketapang, 2020
Number of Community, Social and Political, and Non Governmental Organizations by Subdistrict in Ketapang Regency, 2020

Kecamatan Sub District	Ormas Community	Orsospol Social and Political	LSM Non Governmental
(1)	(2)	(3)	(4)
Kendawangan	4	-	-
Manis Mata	3	-	-
Marau	2	-	-
Singkup	1	-	-
Air Upas	1	-	-
Jelai Hulu	1	-	-
Tumbang Titi	9	-	-
Pemahan	-	-	-
Sungai Melayu Rayak	-	-	-
Matan Hilir Selatan	5	-	-
Benua Kayong	25	-	-
Matan Hilir Utara	-	-	-
Delta Pawan	121	-	5
Muara Pawan	8	-	-
Nanga Tayap	4	-	-
Sandai	4	-	-
Hulu Sungai	-	-	-
Sungai Laur	-	-	-
Simpang Hulu	3	-	-
Simpang Dua	1	-	-
2020	192	-	5
2019	163	-	5
2018	163	-	7
2017	154	-	7
2016	128	-	7

Sumber/Source: Dinas Kesbangpol dan Linmas Kabupaten Ketapang/National Unity, Politics and Community Protection Agency of Ketapang Regency

Tabel
Table 4.3.27

**Jumlah Organisasi Kepemudaan Menurut Kecamatan di
Kabupaten Ketapang, 2016-2020**
*Number of Youth Organizations by Subdistrict in Ketapang
Regency, 2016-2020*

Kecamatan Sub District	2016	2017	2018	2019	2020
(1)	(2)	(3)	(4)	(5)	(6)
Kendawangan	-	-	1	1	1
Manis Mata	-	-	-	-	-
Marau	-	-	-	-	-
Singkup	-	-	-	-	-
Air Upas	-	-	-	-	-
Jelai Hulu	-	-	-	-	-
Tumbang Titi	-	-	-	-	-
Pemahan	-	-	-	-	-
Sungai Melayu Rayak	-	-	-	-	-
Matan Hilir Selatan	-	-	-	-	-
Benua Kayong	-	-	-	-	-
Matan Hilir Utara	-	1	1	-	1
Delta Pawan	7	7	7	6	8
Muara Pawan	1	-	-	-	-
Nanga Tayap	-	-	-	-	-
Sandai	-	-	-	-	-
Hulu Sungai	-	-	-	-	-
Sungai Laur	-	-	-	-	-
Simpang Hulu	-	-	-	-	-
Simpang Dua	-	-	-	-	-
Ketapang	8	8	9	7	10

Sumber/Source: Dinas Kesbangpol dan Linmas Kabupaten Ketapang/National Unity, Politics and Community Protection Agency of Ketapang Regency

Tabel 4.3.28 Jumlah Buku di Perpustakaan Daerah Kabupaten Ketapang Menurut Jenis Buku, 2020
Table *Number of the Books in Ketapang Library by Kind, 2020*

Jenis Buku <i>Kind of Books</i>	Jumlah Judul <i>Number of Titles</i>	Jumlah Eksemplar <i>Number of Coppies</i>
(1)	(2)	(3)
Karya Umum	977	2 345
Filsafat	1 501	3 181
Agama	3 586	10 110
Ilmu Sosial	2 176	6 071
Bahasa	1 788	6 129
Ilmu Murni	2 566	6 460
Ilmu Terapan	766	4 076
Kesenian dan Olahraga	1 077	4 923
Sastra	2 065	3 957
Sejarah	1 181	3 558
Fiksi	768	2 040
Referensi	626	640
2020	19 083	53 490
2019	19 083	53 490
2018	19 077	53 490

Sumber/*Source*: Dinas Kearsipan dan Perpustakaan Daerah Kabupaten Ketapang/*Regional Archive and Library Office of Ketapang Regency*

Tabel 4.3.29 Jumlah Pengunjung dan Peminjam di Perpustakaan Daerah Kabupaten Ketapang, 2020
Table *Number of the Visitor and Books Borrower in Ketapang Library, 2020*

Bulan Month	Pengunjung Visitor	Peminjam Borrower
(1)	(2)	(3)
Januari/January	379	175
Februari/February	328	216
Maret/March	312	189
April/April	-	-
Mei/May	-	-
Juni/June	-	-
Juli/July	375	221
Agustus/August	326	205
September/September	312	190
Oktober/October	317	245
November/November	327	215
Desember/December	387	305
2020	3 063	1 961
2019	1 391	1 378
2018	3 068	2 365

Sumber/Source: Dinas Kearsipan dan Perpustakaan Daerah Kabupaten Ketapang/Regional Archive and Library Office of Ketapang Regency

Tabel 4.3.30 **Persentase Rumah Tangga Menurut Luas Lantai di Kabupaten Ketapang (m²), 2020**
Table **Percentage of Ketapang Regency Household by Flor Area (m²), 2020**

Luas Lantai Floor Area (m²)	Persentase Percentage
(1)	(2)
<= 19	0,20%
20 - 49	29,06%
50 - 99	47,54%
100 - 149	16,52%
150+	6,67%
Jumlah/Total	100,00%

Sumber/Source: Badan Pusat Statistik Kabupaten Ketapang (Pendataan Susenas)/BPS-Statistics of Ketapang Regency (National Socio Economic Survey)

Tabel 4.3.31 **Persentase Rumah Tangga Kabupaten Ketapang Menurut Jenis Atap Terluas, 2020**
Percentage of Ketapang Regency Household by Roof Main Material, 2020

Jenis Atap Roof Material	Persentase Percentage
(1)	(2)
Beton	0,00%
Genteng	3,06%
Asbes	6,19%
Seng	82,65%
Lainnya	8,10%
Jumlah/Total	100,00%

Sumber/Source: Badan Pusat Statistik Kabupaten Ketapang (Pendataan Susenas)/BPS-Statistics of Ketapang Regency (National Socio Economic Survey)

Tabel 4.3.32 **Persentase Rumah Tangga Kabupaten Ketapang Menurut Jenis Lantai Terluas, 2020**
Percentage of Ketapang Regency Household by Floor Main Material, 2020

Jenis Atap Roof Material	Persentase Percentage
(1)	(2)
Marmer/granit/keramik	34,83%
Parket/vinil/karpet/ubin/tegel/teraso	0,88%
Kayu/papan	43,45%
Semen/bata merah	20,32%
Lainnya	0,52%
Jumlah/Total	100,00%

Sumber/Source: Badan Pusat Statistik Kabupaten Ketapang (Pendataan Susenas)/BPS-Statistics of Ketapang Regency (National Socio Economic Survey)

Tabel 4.3.33 **Persentase Rumah Tangga Kabupaten Ketapang Menurut Jenis Dinding Terluas, 2020**
Percentage of Ketapang Regency Household by Main Wall Material, 2020

Jenis Dinding Wall Material	Persentase Percentage
(1)	(2)
Tembok	45,66%
Kayu/Batang kayu	23,71%
Anyaman bambu	30,48%
Lainnya	0,15%
Jumlah/Total	100,00%

Sumber/Source: Badan Pusat Statistik Kabupaten Ketapang (Pendataan Susenas)/BPS-Statistics of Ketapang Regency (National Socio Economic Survey)

Tabel 4.3.34 **Persentase Rumah Tangga Kabupaten Ketapang Menurut Sumber Penerangan, 2020**
Table **Percentage of Ketapang Regency Household by Source of Lighting, 2020**

Jenis Dinding Wall Material	Persentase Percentage
(1)	(2)
Listrik PLN	89,17%
Listrik Non-PLN	4,39%
Bukan listrik	6,44%
Jumlah/Total	100,00%

Sumber/Source: Badan Pusat Statistik Kabupaten Ketapang (Pendataan Susenas)/BPS-Statistics of Ketapang Regency (National Socio Economic Survey)

Tabel 4.3.35 **Persentase Rumah Tangga Kabupaten Ketapang Yang Menggunakan Fasilitas Tempat Buang Air Besar dan Siapa Saja yang Menggunakannya, 2020**
Percentage of Ketapang Regency Household Using Facilities for Defecation and Who Uses It, 2020

Jenis Atap Roof Material	Persentase Percentage
(1)	(2)
Ada, digunakan hanya ART sendiri	84,86%
Ada, digunakan bersama ART rumah tangga lain tertentu	3,35%
Ada, di MCK Umum/siapapun menggunakan	1,01%
Ada, ART tidak menggunakan	0,00%
Tidak ada	10,74%
Jumlah/Total	100,00%

Sumber/Source: Badan Pusat Statistik Kabupaten Ketapang (Pendataan Susenas)/BPS-Statistics of Ketapang Regency (National Socio Economic Survey)

Tabel 4.3.36 **Persentase Rumah Tangga Kabupaten Ketapang Menurut Sumber Air Minum, 2020**
Table **Percentage of Ketapang Regency Household by Drinking Water Source, 2020**

Jenis Atap	Persentase
Roof Material	Percentage
(1)	(2)
01. Air kemasan/Isi ulang	28,43%
02. Leding	1,34%
03. Sumur bor/pompa	3,79%
04. Sumur/Mata air terlindung	20,11%
05. Sumur/Mata air tidak terlindung	27,25%
06. Lainnya	19,07%
Jumlah/Total	100,00%

Sumber/Source: Badan Pusat Statistik Kabupaten Ketapang (Pendataan Susenas)/BPS-Statistics of Ketapang Regency (National Socio Economic Survey)

4.4 KEMISKINAN DAN PEMBANGUNAN MANUSIA POVERTY AND HUMAN DEVELOPMENT

Tabel 4.4.1 **Garis Kemiskinan, Jumlah, dan Persentase Penduduk Miskin di Kabupaten Ketapang, 2013–2020**
Table 4.4.1 **Poverty Line, Number, and Percentage of Poor People in Ketapang Regency, 2013–2020**

Tahun Year	Garis Kemiskinan (rupiah/kapita/bulan) Poverty Line (rupiah/capita/month)	Jumlah Penduduk Miskin (ribu) Number of Poor People (thousand)	Persentase Penduduk Miskin Percentage of Poor People
(1)	(2)	(3)	(4)
2013	310 504	58 800	12,85
2014	330 763	54 200	11,60
2015	356 319	55 390	11,72
2016	366 250	53 070	10,99
2017	391 868	54 280	11,02
2018	432 354	54 860	10,93
2019	454 160	53 840	10,54
2020	468 450	53 450	10,29

Sumber/Source: .BPS, Survei Sosial Ekonomi Nasional Maret/BPS-Statistics Indonesia, March National Socioeconomic Survey

Tabel 4.4.2 **Indeks Kedalaman Kemiskinan dan Indeks Keparahan Kemiskinan di Kabupaten Ketapang, 2013–2020**
Poverty Gap Index and Poverty Severity Index in Ketapang Regency, 2013–2020

Tahun Year	Indeks Kedalaman Kemiskinan Poverty Gap Index	Indeks Keparahan Kemiskinan Poverty Severity Index
(1)	(2)	(3)
2013	1,87	0,45
2014	2,29	0,77
2015	1,74	0,43
2016	1,90	1,50
2017	1,63	0,40
2018	2,00	0,64
2019	1,51	0,37
2020	1,61	0,39

Sumber/Source: .BPS, Survei Sosial Ekonomi Nasional Maret/BPS-Statistics Indonesia, March National Socioeconomic Survey

Tabel
Table 4.4.3**Laporan Realisasi Keluarga Penerima Manfaat (KPM)
Program Sembako di Kabupaten Ketapang, 2020**
*Realization Report of Beneficiary Households Grocery
Program in Ketapang Regency, 2020*

Kecamatan Sub District	Jumlah KPM Number of Beneficiary Households	Realisasi KPM Realization Number of Beneficiary Households
(1)	(2)	(3)
Kendawangan	1 695	1 074
Manis Mata	1 391	1 024
Marau	838	579
Singkup	519	362
Air Upas	1 095	808
Jelai Hulu	1 524	1 230
Tumbang Titi	1 491	1 279
Pemahan	257	231
Sungai Melayu Rayak	686	520
Matan Hilir Selatan	1 874	1 566
Benua Kayong	2 356	2 179
Matan Hilir Utara	1 385	1 164
Delta Pawan	2 773	2 302
Muara Pawan	1 364	1 177
Nanga Tayap	1 196	948
Sandai	922	747
Hulu Sungai	969	612
Sungai Laur	1 023	820
Simpang Hulu	1 175	988
Simpang Dua	513	442
Ketapang	25 046	20 052

Sumber/Source: Dinas Sosial Pemberdayaan Perempuan Perlindungan Anak dan KB Kabupaten Ketapang/Social Affairs, Woman Empowerment, Children Protection and Family Planning Agency of Ketapang Regency

Tabel 4.4.4 **Indeks Pembangunan Manusia (IPM) Kabupaten Ketapang, 2016-2020**
Human Development Index of Ketapang Regency, 2016-2020

Tahun Year	Angka Harapan Hidup (AHH) Life Expectancy	Rata-Rata Lama Sekolah (RLS) Mean Years of Schooling (MYS)	Harapan Rata- Rata Lama Sekolah (HLS) Expected Years of Schooling (EYS)	Pengeluaran per Kapita yang Disesuaikan (000 Rp) Purchasing Power Parity	Indeks Pembangunan Manusia (IPM) Human Development Index (HDI)
(1)	(2)	(3)	(4)	(5)	(6)
2016	70,52	6,68	11,34	8 430	64,74
2017	70,52	7,03	11,76	8 475	65,71
2018	70,69	7,04	11,77	8 988	66,41
2019	71,01	7,26	11,79	9 259	67,16
2020	71,10	7,31	11,80	9 163	67,17

Sumber/Source: BPS, Seri Publikasi Indeks Pembangunan Manusia/BPS-Statistics Indonesia, Series of Publication of Human Development Index

**PERTANIAN, KEHUTANAN, PETERNAKAN,
DAN PERIKANAN**
*AGRICULTURE, FORESTRY, LIVESTOCK,
AND FISHERY*

**Produksi Perikanan
Kabupaten Ketapang**
*Fishery Production in
Ketapang Regency
2020*



Budidaya
Kolam

Laut

18 898,12 Ton

Perairan
Umum

21 042,88 Ton

1 164,44 Ton

51,19 % produksi perikanan
Kabupaten Ketapang
berasal dari perikanan laut

*51.19% fishery production of
Ketapang Regency comes
from marine fisheries*



PENJELASAN TEKNIS

1. **Survei Pertanian Hortikultura (SPH)** diselenggarakan oleh Badan Pusat Statistik bekerja sama dengan Direktorat Jenderal Hortikultura, Kementerian Pertanian.
2. Kuesioner yang digunakan dalam pengumpulan data SPH mencakup:
 - a. **SPH-SBS** digunakan untuk data tanaman sayuran dan buah-buahan semusim
 - b. **SPH-BST** digunakan untuk data tanaman buah-buahan dan sayuran tahunan
 - c. **SPH-TBF** digunakan untuk data tanaman biofarmaka
 - d. **SPH-TH** digunakan untuk data tanaman hias
3. Metode yang digunakan dalam survei ini adalah metode pencacahan lengkap terhadap seluruh kecamatan di Indonesia dan dilaporkan secara rutin bulanan untuk SPH-SBS dan triwulanan untuk SPH-BST, SPH-TBF, SPH-TH oleh KCD.
4. **Tanaman sayuran dan buah-buahan semusim**
 - a. Tanaman sayuran semusim adalah tanaman sumber vitamin, garam mineral dan lain-lain yang dikonsumsi dari bagian tanaman yang berupa daun, bunga, buah, dan umbinya, yang berumur kurang dari satu tahun.

TECHNICAL NOTES

5. *The Agricultural Survey for Horticulture (SPH) is carried out by the BPS-Statistics Indonesia in cooperation with the Directorate General of Horticulture, Ministry of Agriculture.*
6. *The Questionnaire used to collect the Agricultural Survey for Horticulture data are:*
 - a. **SPH-SBS** used for data on seasonal vegetable and fruit plants.
 - b. **SPH-BST** used for data on annual fruit and vegetable plants.
 - c. **SPH-TBF** used for data on medicinal plants.
 - d. **SPH-TH** used for data on ornamental plants.
7. *The method used in this survey is complete enumeration for all of sub districts in Indonesia and reported monthly for SPH-SBS and quarterly for SPH-BST, SPH-TBF, SPH-TH by agriculture extension workers.*
8. **Seasonal vegetable and fruit plants**
 - a. *Seasonal vegetable plants are used/consumed as vegetables, which are the sources of vitamin, mineral, etc that are aged less than 1 year. In general, parts that consumed are in the form of leaves, flower, fruits, and tubers.*

- b.** Tanaman buah-buahan semusim adalah tanaman sumber vitamin, garam mineral, dan lain-lain yang dikonsumsi dari bagian tanaman yang berupa buah, berumur kurang dari satu tahun, tidak berbentuk pohon/rumpun tetapi menjalar dan berbatang lunak.
5. **Tanaman buah-buahan dan sayuran tahunan**
- a.** Tanaman buah-buahan tahunan adalah tanaman sumber vitamin, garam mineral, dan lain-lain yang dikonsumsi dari bagian tanaman yang berupa buah dan merupakan tanaman tahunan.
- b.** Tanaman sayuran tahunan adalah tanaman sumber vitamin, garam mineral, dan lain-lain yang dikonsumsi dari bagian tanaman yang berupa daun dan atau buah yang berumur lebih dari satu tahun.
6. **Tanaman biofarmaka** adalah tanaman yang bermanfaat untuk obat-obatan, kosmetik, dan kesehatan yang dikonsumsi atau digunakan dari bagian-bagian tanaman seperti daun, batang, buah, umbi (rimpang) ataupun akar.
7. **Tanaman hias** adalah tanaman yang mempunyai nilai keindahan baik bentuk, warna daun, tajuk maupun bunganya, sering digunakan untuk penghias pekarangan dan lain sebagainya.
- b. Seasonal fruit plants are plants that produce fresh fruit as a sources of vitamin, mineral, etc that aged less than 1 year and soft trunked. Generally, the fruit produced can be consumed without being cooked.*
5. *Annual fruit and vegetable plants*
- a.** *Annual fruit plants are plants that produce fresh fruit as sources of vitamin, mineral, etc that are aged more than 1 year and hard trunked. Generally, the fruit produced can be consumed without being cooked first.*
- b.** *Annual vegetable plants are plants used as vegetables as sources of vitamin, mineral, etc that is aged more than 1 year. In general, the parts that consumed are in the form of leaves, flower, fruits, and tubers.*
6. **Medicinal plants** are plants which are useful for medicine, cosmetics, and health. It is consumed from part of the plant, such as leaf, flower, fruit, tuber, and root.
7. **Ornamental plants** are plants which have a beauty value, either in shape, colour of leaf or crown of flower, and they are often used as a yard decorator.

8. Data yang dikumpulkan dalam SPH mencakup: data tentang luas penanaman, luas panen (untuk buahbuahan tahunan adalah banyaknya tanaman yang menghasilkan), produksi, luas rusak, luas tanaman akhir, dan harga jual petani.
9. **Luas panen** adalah luas tanaman sayuran, buahbuahan, biofarmaka, dan tanaman hias yang diambil hasilnya/dipanen pada periode pelaporan.
10. **Luas panen untuk tanaman sayuran:** luas tanaman yang dipanen sekaligus/habis/dibongkar dan luas tanaman yang dipanen berkali-kali (lebih dari satu kali)/belum habis.
- a.** Tanaman yang dipanen sekaligus/habis/dibongkar adalah tanaman yang sehabis panen langsung dibongkar/dicabut, terdiri dari bawang merah, bawang putih, bawang daun, kentang, kol/kubis, kembang kol, petsai/sawi, wortel, lobak, dan kacang merah.
- b.** Tanaman yang dipanen berkali-kali (lebih dari satu kali)/belum habis adalah tanaman yang pemanenannya lebih dari satu kali dan biasanya dibongkar apabila panen terakhir sudah tidak memadai lagi, terdiri dari: kacang panjang, cabai besar, cabai rawit, jamur, tomat, terung, buncis, ketimun, labu siam, kangkung,
8. *The Agriculture Survey for Horticulture collects the information on the planted area, harvested area (for annual fruits is the number of production plant), production, damaged area, plant area in the end of period, and price on the farm-gate level.*
9. **Harvested area** is area which vegetable, fruit, medicinal and ornamental plant of crop harvested during the period of report.
10. **Harvested area of vegetables:** area of entirely harvested/demolished plant and plant that is harvested several times/undemolished.
- a.** Entirely harvested/demolished plants are plants usually harvested once and demolished to be substituted by other plants, consisting of: shallots, garlic, wlech onion, potato, cabbage, cauliflower, chinese cabbage, carrots, radish, and red beans.
- b.** Plants that are harvested several times/undemolished are plants usually harvested more than once and demolished in the case that the last harvest was economically not profitable. They consist of: yarld long beans, chili, small chili, mushroom, tomatoes, eggplant, green beans, cucumber, chayote, kangkong, spinach, melon, watermelon, and cantalaupe.

bayam, melon, semangka, dan blewah.

11. **Produksi** adalah hasil menurut bentuk produk dari setiap tanaman sayuran, buah-buahan, biofarmaka, dan tanaman hias yang diambil berdasarkan luas yang dipanen/tanaman yang menghasilkan pada bulan/triwulan laporan.

11. **Production** is the standard production quantity form of vegetable, fruit, medicinal and ornamental plant based on harvested area/the number of production plants reported monthly/quarterly.

<https://ketapangkab.bps.go.id>

ULASAN**DESCRIPTION****Hortikultura**

Ketimun, cabai rawit, dan terung menjadi komoditas sayuran unggulan di Kabupaten Ketapang pada tahun 2020. Dibandingkan data tahun 2019, produksi (kuintal) ketimun menurun sebesar 1,12%, sedangkan produksi cabai mengalami peningkatan produksi sebesar 16,27%.

Tanaman biofarmaka unggulan Kabupaten Ketapang adalah jahe, kunyit, dan laos/lengkuas. Jahe mengalami kenaikan produksi sebesar 18%. Sedangkan, Kunyit dan laos/lengkuas mengalami penurunan produksi masing-masing sebesar 5,06% dan 12,32% dibandingkan dengan produksi tahun 2019.

Komoditas buah-buahan yang menjadi komoditas unggulan di Kabupaten Ketapang adalah pisang dan durian. Peningkatan produksi buah pisang sebesar 23,68% dibandingkan tahun 2018.

Horticulture

Cucumber, chili and eggplant remain the leading vegetable commodity in Ketapang Regency in 2020. Compared to 2019 data, production (quintal) of Cucumber decreased by 1.12%, while production of chili increased by 16.27%.

Leading biopharmaca plants in Ketapang Regency are ginger, turmeric, and laos / galangal. Ginger increased production by 18%. Meanwhile, turmeric and laos / galangal decreased production each by 5.06% and 12.32% compared to 2019 production.

Fruit commodities that become the leading commodities in Ketapang Regency are banana and durian. Compared to 2019 data, production of Banana increased by 23.68%.

Perkebunan

Sekitar 98 persen hasil perkebunan Kabupaten Ketapang pada tahun 2020 merupakan andil komoditas tanaman kelapa sawit. Produksinya mencapai 1.293.690 ton pada tahun 2020. Produksi terbesar kedua selanjutnya adalah tanaman karet yaitu sebesar 16.066 ton.

Perikanan

Berdasarkan data Dinas Ketahanan Pangan dan Perikanan Kabupaten, pada tahun 2020, produksi perikanan secara keseluruhan di Kabupaten Ketapang adalah sebesar 41.105,44 ton. Jumlah produksi perikanan ini mengalami penurunan dibandingkan tahun sebelumnya sekitar 3,30 persen atau sebesar 1.403,91 ton. Produksi perikanan laut sendiri pada tahun 2020 ini mengalami peningkatan dibandingkan tahun 2019 yaitu sekitar 16,03 persen dan nilai produksi perikanan laut pada tahun 2020 sebesar 1,052 milyar rupiah.

Estate Crops

Approximately 98 percent of the plantation of Ketapang Regency in 2020 is the share of palm crops. The production reached 1.293.690 tons in 2020. The second largest producer is rubber crops, which is 16.066 tons.

Fishery

Based on data from the Ketapang Regency Food Security and Fisheries Office in 2020, overall production of fisheries in Ketapang Regency is 41.105,44 ton. This fishery production was decreased by 3,30 percent or as much as 1.403,91 ton compared to last year. Ocean/marine fishery production itself compared to 2019 was increased by 16,03 percent and the value of ocean/marine fishery production in 2020 is 1,052 billion rupiah.

Gambar 5.1
Figures

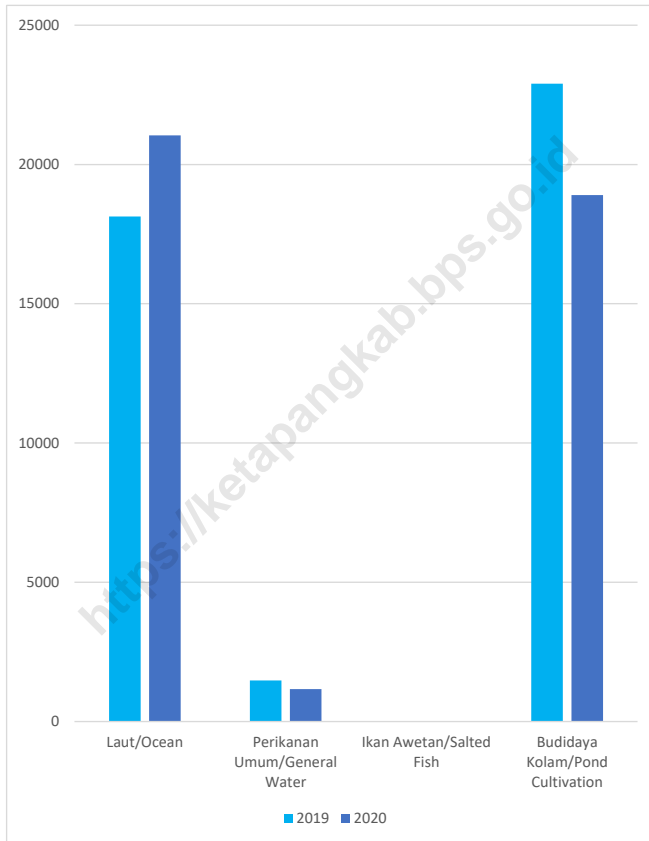
**Jumlah Produksi dan Luas Areal Kelapa Sawit (Ha)
Menurut Kecamatan di Kabupaten Ketapang, 2020**
**Total Production and Area of Oil Palm in Ketapang
Regency by Sub-district (Ha) by Sub-District, 2020**



Catatan/Note: Data masih Angka Sementara/ Temporary Number Data
 Sumber/Source: Dinas Pertanian, Peternakan, dan Perkebunan Kabupaten Ketapang/Agriculture, Livestock, and Plantation Office of Ketapang Regency

Gambar 5.2
Figures

Produksi Perikanan Kabupaten Ketapang (Ton), 2020
Fishery Production in Ketapang Regency (Ton), 2020



Catatan/Note: Data masih Angka Sementara/ Temporary Number Data
 Sumber/Source: Dinas Pertanian, Peternakan, dan Perkebunan Kabupaten Ketapang/Agriculture, Livestock, and Plantation Office of Ketapang Regency

5.1 HORTIKULTURA

HORTICULTURE

Tabel 5.1.1 **Luas Panen Tanaman Sayuran Menurut Kecamatan dan Jenis Tanaman (ha), 2019 dan 2020**
Table 5.1.1 **Harvested Area of Vegetables by Sub-District and Kind of Plant (ha), 2019 and 2020**

Kecamatan Subdistrict	Bawang Merah/Shallot		Cabai/Chili	
	2019	2020	2019	2020
(1)	(2)	(3)	(4)	(5)
Kendawangan	-	-	26	45
Manis Mata	-	1	11	19
Marau	-	-	6	3
Singkup	-	-	6	4
Air Upas	-	-	3	4
Jelai Hulu	-	-	1	1
Tumbang Titi	-	-	13	21
Pemahan	-	-	9	9
Sungai Melayu Rayak	-	-	7	20
Matan Hilir Selatan	-	-	66	52
Benua Kayong	-	-	20	25
Matan Hilir Utara	-	-	9	9
Delta Pawan	-	2	14	17
Muara Pawan	-	4	4	6
Nanga Tayap	-	-	68	42
Sandai	-	-	2	4
Hulu Sungai	-	-	7	0
Sungai Laur	-	-	7	18
Simpang Hulu	-	-	5	6
Simpang Dua	-	-	11	20
Ketapang	-	7	295	325

Lanjutan Tabel/Continued Table 5.1.1

Kecamatan Subdistrict	Kentang/Potato		Kubis/Cabbage	
	2019	2020	2019	2020
(1)	(6)	(7)	(8)	(9)
Kendawangan	-	-	-	-
Manis Mata	-	-	-	-
Marau	-	-	-	-
Singkup	-	-	-	-
Air Upas	-	-	-	-
Jelai Hulu	-	-	-	-
Tumbang Titi	-	-	-	-
Pemahan	-	-	-	-
Sungai Melayu Rayak	-	-	-	-
Matan Hilir Selatan	-	-	-	-
Benua Kayong	-	-	-	-
Matan Hilir Utara	-	-	-	-
Delta Pawan	-	-	-	-
Muara Pawan	-	-	-	-
Nanga Tayap	-	-	-	-
Sandai	-	-	-	-
Hulu Sungai	-	-	-	-
Sungai Laur	-	-	-	-
Simpang Hulu	-	-	-	-
Simpang Dua	-	-	-	-
Ketapang	-	-	-	-

Lanjutan Tabel/*Continued Table* 5.1.1

Kecamatan Subdistrict	Petsai Chinese Cabbage		Tomat/Tomato		Bawang Putih/Garlic	
	2019	2020	2019	2020	2019	2020
(1)	(10)	(11)	(12)	(13)	(14)	(15)
Kendawangan	24	31	1	13	-	-
Manis Mata	3	3	-	-	-	-
Marau	-	-	2	6	-	-
Singkup	-	-	3	2	-	-
Air Upas	4	5	-	-	-	-
Jelai Hulu	-	-	-	1	-	-
Tumbang Titi	-	-	-	-	-	-
Pemahan	-	-	-	-	-	-
Sungai Melayu Rayak	11	12	-	1	-	-
Matan Hilir Selatan	76	63	-	-	-	-
Benua Kayong	34	29	2	14	-	-
Matan Hilir Utara	-	-	-	-	-	-
Delta Pawan	22	12	9	9	-	-
Muara Pawan	-	-	1	5	-	-
Nanga Tayap	52	21	-	-	-	-
Sandai	1	3	-	-	-	-
Hulu Sungai	-	-	-	-	-	-
Sungai Laur	-	-	-	-	-	-
Simpang Hulu	-	-	-	-	-	-
Simpang Dua	-	-	1	-	-	-
Ketapang	227	179	19	51	-	-

Lanjutan Tabel/Continued Table 5.1.1

Kecamatan Subdistrict	Kangkung/Water Spinach		Ketimun/Cucumber	
	2019r	2020	2019	2020
(1)	(16)	(17)	(18)	(19)
Kendawangan	25	32	27	39
Manis Mata	5	6	9	8
Marau	3	7	5	6
Singkup	5	6	7	10
Air Upas	4	4	5	5
Jelai Hulu	-	-	15	14
Tumbang Titi	11	11	11	12
Pemahan	12	13	16	16
Sungai Melayu Rayak	13	12	11	12
Matan Hilir Selatan	39	37	42	36
Benua Kayong	22	25	19	20
Matan Hilir Utara	12	13	8	8
Delta Pawan	-	-	11	9
Muara Pawan	-	-	3	5
Nanga Tayap	62	29	57	33
Sandai	5	3	1	3
Hulu Sungai	-	-	5	12
Sungai Laur	-	11	13	27
Simpang Hulu	12	12	18	12
Simpang Dua	8	11	8	16
Ketapang	238	232	291	303

Sumber/Source: BPS, Statistik Pertanian Hortikultura SPH-SBS/BPS-Statistics Indonesia, Agricultural Statistic for Horticulture SPH-SBS

Tabel
Table 5.1.2**Produksi Tanaman Sayuran Menurut Kecamatan dan Jenis Tanaman (kw), 2019 dan 2020**
Production of Vegetables by Regency/Municipality and Kind of Plant (qui), 2019 dan 2020

Kecamatan Subdistrict	Bawang Merah/Shallot		Cabai/Chili	
	2019	2020	2019	2020
(1)	(2)	(3)	(4)	(5)
Kendawangan	-	-	2 559	4 912,00
Manis Mata	-	25	1 014	1 307,00
Marau	-	-	32	44,00
Singkup	-	-	55	58,00
Air Upas	-	-	24	34,00
Jelai Hulu	-	-	45	37,00
Tumbang Titi	-	-	158	387,00
Pemahan	-	-	69	73,00
Sungai Melayu Rayak	-	-	93	312,50
Matan Hilir Selatan	-	-	3 556	3 084,00
Benua Kayong	-	-	550	67,50
Matan Hilir Utara	-	-	104	102,00
Delta Pawan	-	-	68	70,00
Muara Pawan	-	-	31	39,00
Nanga Tayap	-	-	1 125	501,00
Sandai	-	-	68	105,40
Hulu Sungai	-	-	35	61,80
Sungai Laur	-	-	114	36,00
Simpang Hulu	-	-	34	58,00
Simpang Dua	-	-	48	84,00
Ketapang	-	-	9 782	11 373,20

Lanjutan Tabel/Continued Table 5.1.2

Kecamatan Subdistrict	Kentang/Potato		Kubis/Cabbage	
	2019	2020	2019	2020
(1)	(6)	(7)	(8)	(9)
Kendawangan	-	-	-	-
Manis Mata	-	-	-	-
Marau	-	-	-	-
Singkup	-	-	-	-
Air Upas	-	-	-	-
Jelai Hulu	-	-	-	-
Tumbang Titi	-	-	-	-
Pemahan	-	-	-	-
Sungai Melayu Rayak	-	-	-	-
Matan Hilir Selatan	-	-	-	-
Benua Kayong	-	-	-	-
Matan Hilir Utara	-	-	-	-
Delta Pawan	-	-	-	-
Muara Pawan	-	-	-	-
Nanga Tayap	-	-	-	-
Sandai	-	-	-	-
Hulu Sungai	-	-	-	-
Sungai Laur	-	-	-	-
Simpang Hulu	-	-	-	-
Simpang Dua	-	-	-	-
Ketapang	-	-	-	-

Lanjutan Tabel/*Continued Table 5.1.2*

Kecamatan Subdistrict	Petai Chinese Cabbage		Tomat/Tomato		Bawang Putih/Garlic	
	2019	2020	2019	2020	2019	2020
(1)	(10)	(11)	(12)	(13)	(14)	(15)
Kendawangan	611	826	5	368	-	-
Manis Mata	137	126	-	-	-	-
Marau	-	-	3	25	-	-
Singkup	-	-	14	4	-	-
Air Upas	7	9	-	-	-	-
Jelai Hulu	-	-	-	1	-	-
Tumbang Titi	-	-	-	-	-	-
Pemahan	-	-	-	-	-	-
Sungai Melayu Rayak	176	137	-	11	-	-
Matan Hilir Selatan	906	1 259	-	-	-	-
Benua Kayong	2 798	363	5	43	-	-
Matan Hilir Utara	-	-	-	-	-	-
Delta Pawan	36	17	17	18	-	-
Muara Pawan	-	-	17	159	-	-
Nanga Tayap	303	175	-	-	-	-
Sandai	20	35	-	-	-	-
Hulu Sungai	-	-	-	-	-	-
Sungai Laur	-	-	-	-	-	-
Simpang Hulu	-	-	-	-	-	-
Simpang Dua	-	-	1	-	-	-
Ketapang	4 994	2 947	62	629	-	-

Lanjutan Tabel/Continued Table 5.1.2

Kecamatan Subdistrict	Kangkung/Water Spinach		Ketimun/Cucumber	
	2019	2020	2019	2020
(1)	(16)	(17)	(18)	(19)
Kendawangan	705	603,0	3 233	5 872,00
Manis Mata	475	475,0	1 730	1 730,00
Marau	6	36,0	8	22,00
Singkup	40	41,0	40	30,00
Air Upas	10	12,0	18	23,00
Jelai Hulu	-	-	235	70,00
Tumbang Titi	91	89,0	80	349,00
Pemahan	24	26,0	124	139,00
Sungai Melayu Rayak	143	77,0	182	136,00
Matan Hilir Selatan	1 288	1 493,0	2 523	2 044,00
Benua Kayong	3 852	225,0	1 986	188,00
Matan Hilir Utara	136	138,0	92	93,00
Delta Pawan	-	-	25	17,00
Muara Pawan	-	-	108	222,00
Nanga Tayap	560	250,5	1 388	1 056,00
Sandai	54	21,8	14	58,90
Hulu Sungai	-	-	11	49,27
Sungai Laur	-	24,0	211	39,00
Simpang Hulu	24	24,0	60	42,00
Simpang Dua	28	24,0	22	46,00
Ketapang	7 436	3 559,3	12 090	12 226,17

Sumber/Source: BPS, Statistik Pertanian Hortikultura SPH/ BPS-Statistics Indonesia, Agricultural Statistic for Horticulture SPH

Tabel
Table 5.1.3

Luas Panen Tanaman Sayuran dan Buah–Buahan Semusim Menurut Jenis Tanaman (ha), 2017-2020
Harvested Area of Seasonal Vegetables and Fruits by Kind of Plant (ha), 2017-2020

Jenis Tanaman <i>Kind of Plants</i>	2017	2018	2019	2020
(1)	(2)	(3)	(4)	(5)
Bawang Daun/ <i>Scallion</i>	17	30	35	29,0
Bawang Merah/ <i>Shallots</i>	2	-	-	7,0
Bawang Putih/ <i>Garlic</i>	-	-	-	-
Bayam/ <i>Spinach</i>	259	265	151	160,0
Blewah/ <i>Blewah</i>	4	1	1	5,0
Buncis/ <i>String Bean</i>	24	20	28	27,0
Cabai Besar/ <i>Chili/ Big Chili</i>	21	26	28	27,0
Cabai Rawit/ <i>Chili/ Cayenne Pepper</i>	199	236	267	307,3
Kacang Panjang/ <i>Long Beans</i>	291	311	259	280,0
Kangkung/ <i>Water Spinach</i>	342	376	238	232,0
Kembang Kol/ <i>Cauliflower</i>	-	-	1	-
Kentang/ <i>Potato</i>	-	-	-	-
Ketimun/ <i>Cucumber</i>	300	359	291	303,0
Kubis/ <i>Cabbage</i>	-	-	-	-
Lobak/ <i>Radish</i>	24	24	25	12,0
Melon/ <i>Melon</i>	-	-	1	2,0
Petsai/Sawi/ <i>Chinese Cabbage/ Mustard Green</i>	337	385	227	179,0
Semangka/ <i>Water Melon</i>	32	38	73	69,0
Terung/ <i>Eggplant</i>	241	301	240	248,2
Tomat/ <i>Tomato</i>	1	6	19	51,0

Sumber/Source: BPS, Statistik Pertanian Hortikultura SPH/ *BPS-Statistics Indonesia, Agricultural Statistic for Horticulture SPH*

Tabel 5.1.4 **Produksi Tanaman Sayuran dan Buah–Buahan Semusim Menurut Jenis Tanaman (kw), 2017-2020**
Table 5.1.4 **Production of Seasonal Vegetables and Fruits by Kind of Plant (qui), 2017-2020**

Jenis Tanaman Kind of Plants	2017	2018	2019	2020
(1)	(2)	(3)	(4)	(5)
Bawang Daun/ Scallion	650	1 302	1 737	319,2
Bawang Merah/ Shallots	37	-	-	550,0
Bawang Putih/ Garlic		-	-	-
Bayam/ Spinach	4 608	4 920	5 431	2 761,0
Blewah/ Blewah	138	121	43	26,0
Buncis/ String Bean	1 109	1 033	1 676	1 036,0
Cabai Besar/ Chili/ Big Chili	553	634	745	788,9
Cabai Rawit/ Chili/ Cayenne Pepper	7 389	7 296	9 037	10 584,3
Kacang Panjang/ Long Beans	6 526	6 636	7 551	8 284,9
Kangkung/ Water Spinach	5 504	5 606	7 436	3 559,3
Kembang Kol/ Cauliflower	-	-	4	-
Kentang/ Potato		-	-	-
Ketimun/ Cucumber	9 756	9 716	12 090	12 226,2
Kubis/ Cabbage		-	-	-
Lobak/ Radish	2 345	2 391	2 721	91,2
Melon/ Melon	-	-	1	9,0
Petsai/Sawi/ Chinese Cabbage/ Mustard Green	4 008	5 573	4 994	2 947,0
Semangka/ Water Melon	1 289	2 165	3 381	4 029,0
Terung/ Eggplant	8 864	7 108	11 082	8 665,0
Tomat/ Tomato	12	39	62	629,0

Sumber/Source: BPS, Statistik Pertanian Hortikultura SPH/ BPS-Statistics Indonesia, Agricultural Statistic for Horticulture SPH

Tabel
Table 5.1.5**Luas Panen Tanaman Biofarmaka Menurut Kecamatan dan Jenis Tanaman (m²), 2019 dan 2020**
Harvested Area of Medicinal Plants by Regency/ Municipality and Kind of Plant (m²), 2019 and 2020

Kecamatan Subdistrict	Jahe/Ginger		Laos/Lengkuas/Galanga	
	2019	2020	2019	2020
(1)	(2)	(3)	(4)	(5)
Kendawangan	258	365	176	221
Manis Mata	-	-	-	-
Marau	-	-	-	-
Singkup	30	49	9	24
Air Upas	-	-	-	-
Jelai Hulu	-	-	-	-
Tumbang Titi	50 200	248 800	-	-
Pemahan	-	-	-	-
Sungai Melayu Rayak	1 125	787	396	584
Matan Hilir Selatan	9 680	12 344	10 213	10 533
Benua Kayong	207	206	550	344
Matan Hilir Utara	925	574	575	333
Delta Pawan	40	35	20	15
Muara Pawan	-	24	-	42
Nanga Tayap	8 100	4 200	8 575	4 110
Sandai	4	27	1	21
Hulu Sungai	-	80	27	20
Sungai Laur	550	370	300	342
Simpang Hulu	28	18	21	14
Simpang Dua	87	206	68	62
Ketapang	71 234	268 085	20 931	16 665

Lanjutan Tabel/Continued Table 5.1.5

Kecamatan Subdistrict	Kencur/East Indian Galangal		Kunyit/Turmeric	
	2019	2020	2019	2020
(1)	(6)	(7)	(8)	(9)
Kendawangan	217	241	173	197
Manis Mata	-	-	-	-
Marau	-	-	-	-
Singkup	35	42	38	50
Air Upas	-	-	1	1
Jelai Hulu	-	-	-	-
Tumbang Titi	-	-	28 000	35 500
Pemahan	-	-	-	-
Sungai Melayu Rayak	248	309	573	748
Matan Hilir Selatan	7 749	8 286	11 232	12 379
Benua Kayong	-	186	180	175
Matan Hilir Utara	78	76	2 016	704
Delta Pawan	15	27	15	30
Muara Pawan	8	32	20	52
Nanga Tayap	5 100	3 900	7 825	6 200
Sandai	-	28	2	26
Hulu Sungai	6	9	20	31
Sungai Laur	230	197	590	320
Simpang Hulu	-	-	57	27
Simpang Dua	85	90	146	187
Ketapang	13 771	13 423	50 888	56 627

Lanjutan Tabel/*Continued Table 5.1.5*

Kecamatan Subdistrict	Temulawak/ <i>Java Turmeric</i>		Temuireng/ <i>Black Turmeric</i>	
	2019	2020	2019	2020
(1)	(10)	(11)	(12)	(13)
Kendawangan	104	122	110	-
Manis Mata	-	-	-	-
Marau	-	-	-	-
Singkup	5	13	-	-
Air Upas	-	-	-	-
Jelai Hulu	-	-	-	-
Tumbang Titi	-	-	-	-
Pemahan	-	-	-	-
Sungai Melayu Rayak	-	-	-	-
Matan Hilir Selatan	-	-	-	-
Benua Kayong	102	110	110	167
Matan Hilir Utara	284	180	-	-
Delta Pawan	-	-	-	-
Muara Pawan	-	-	-	28
Nanga Tayap	-	-	-	-
Sandai	-	-	-	-
Hulu Sungai	5	3	-	-
Sungai Laur	-	-	-	-
Simpang Hulu	-	-	-	-
Simpang Dua	26	55	-	-
Ketapang	526	483	220	195

Sumber/*Source*: BPS, Statistik Pertanian Hortikultura SPH/ *BPS-Statistics Indonesia, Agricultural Statistic for Horticulture SPH*

Tabel 5.1.6 **Produksi Tanaman Biofarmaka Menurut Kecamatan dan Jenis Tanaman (kg), 2019 dan 2020**
Table 5.1.6 **Production of Medicinal Plants by Regency/Municipality and Kind of Plant (kgs), 2019 and 2020**

Kecamatan Subdistrict	Jahe/Ginger		Laos/Lengkuas/Galanga	
	2019	2020	2019	2020
(1)	(2)	(3)	(4)	(5)
Kendawangan	1 637	2 230,00	1 687	2 322,0
Manis Mata	-	-	-	-
Marau	-	-	-	-
Singkup	113	162,00	35	70,0
Air Upas	-	-	-	-
Jelai Hulu	-	-	-	-
Tumbang Titi	59 200	95 512,00	-	-
Pemahan	-	-	-	-
Sungai Melayu Rayak	2 606	1 232,00	838	937,0
Matan Hilir Selatan	37 977	45 972,00	42 841	46 912,0
Benua Kayong	281	144,48	867	275,6
Matan Hilir Utara	3 202	1 860,00	2 162	1 172,0
Delta Pawan	85	65,00	45	30,0
Muara Pawan	-	252,00	-	199,0
Nanga Tayap	43 370	27 400,00	42 410	28 000,0
Sandai	12	178,00	5	137,0
Hulu Sungai	-	615,00	205	60,0
Sungai Laur	132	163,00	108	125,0
Simpang Hulu	40	51,46	89	132,5
Simpang Dua	486	147,11	520	123,5
Ketapang	149 141	175 984,05	91 812	80 495,6

Lanjutan Tabel/*Continued Table* 5.1.6

Kecamatan Subdistrict	Kencur/ <i>East Indian Galangal</i>		Kunyit/ <i>Turmeric</i>	
	2019	2020	2019	2020
(1)	(6)	(7)	(8)	(9)
Kendawangan	1 197	1 960,0	1 052	1 679,00
Manis Mata	-	-	-	-
Marau	-	-	-	-
Singkup	115	128,0	130	163,00
Air Upas	-	-	5	10,00
Jelai Hulu	-	-	-	-
Tumbang Titi	-	-	24 440	15 845,00
Pemahan	-	-	-	-
Sungai Melayu Rayak	604	701,0	1 680	1 879,00
Matan Hilir Selatan	28 176	30 342,0	38 397	42 103,00
Benua Kayong	-	168,9	215	166,76
Matan Hilir Utara	275	279,0	5 530	2 174,00
Delta Pawan	15	71,0	20	86,00
Muara Pawan	18	209,0	48	268,00
Nanga Tayap	27 460	25 600,0	37 647	39 600,00
Sandai	-	97,0	3	94,00
Hulu Sungai	24	36,0	55	65,00
Sungai Laur	83	86,0	254	140,00
Simpang Hulu	-	-	109	102,80
Simpang Dua	340	107,2	612	250,90
Ketapang	58 307	59 785,1	110 197	104 626,46

Lanjutan Tabel/Continued Table 5.1.6

Kecamatan Subdistrict	Temulawak/Java Turmeric		Temuireng/Black Turmeric	
	2019	2020	2019	2020
(1)	(10)	(11)	(12)	(13)
Kendawangan	980	2 093,00	635	-
Manis Mata	-	-	-	-
Marau	-	-	-	-
Singkup	18	35,00	-	-
Air Upas	-	-	-	-
Jelai Hulu	-	-	-	-
Tumbang Titi	-	-	-	-
Pemahan	-	-	-	-
Sungai Melayu Rayak	-	-	-	-
Matan Hilir Selatan	-	-	-	-
Benua Kayong	155	117,54	156	190,6
Matan Hilir Utara	994	711,00	-	-
Delta Pawan	-	-	-	-
Muara Pawan	-	-	-	142,0
Nanga Tayap	-	-	-	-
Sandai	-	-	-	-
Hulu Sungai	17	23,00	-	-
Sungai Laur	-	-	-	-
Simpang Hulu	-	-	-	-
Simpang Dua	45	57,77	-	-
Ketapang	2 209	3 037,31	791	332,6

Sumber/Source: BPS, Statistik Pertanian Hortikultura SPH/ BPS-Statistics Indonesia, Agricultural Statistic for Horticulture SPH

Tabel
Table 5.1.7

Luas Panen Tanaman Biofarmaka Menurut Jenis Tanaman (m²), 2017-2020
Harvested Area of Medicinal Plants by Kind of Plant (m²), 2017-2020

Jenis Tanaman Kind of Plants	2017	2018	2019	2020
(1)	(2)	(3)	(4)	(5)
Dlingo/Dringo/ Sweet Root/ Calamus	106	95	80	158
Jahe/ Ginger	26 021	52 362	71 234	268 085
Kapulaga/ Java Cardamon	-	-	-	-
Keji Beling/Kecibeling/ Strobilanthes Crispa	80	50	12	62
Kencur/ East Indian Galangal	17 816	13 294	13 771	13 423
Kunyit/ Turmeric	57 406	61 619	50 888	56 627
Laos/Lengkuas/ Galanga	24 124	18 106	20 931	16 665
Lempuyang/ Zingiber Aromaticum	189	108	150	170
Lidah Buaya/ Oliviera	16	12	20	24
Mahkota Dewa/ God's Crown (pohon/ tree)	43	3	20	39
Mengkudu/Pace/ Indian Mulberry (pohon/ tree)	56	29	66	109
Sambiloto/ King of Bitter	33	8	30	36
Temuireng/ Black Turmeric	240	135	220	195
Temukunci/ Chinese Keys	90	60	77	71
Temulawak/ Java Turmeric	924	851	526	483

Sumber/Source: BPS, Statistik Pertanian Hortikultura SPH/ BPS-Statistics Indonesia, Agricultural Statistic for Horticulture SPH

Tabel
Table 5.1.8

Produksi Tanaman Biofarmaka Menurut Jenis Tanaman (kg), 2017-2020
Production of Medicinal Plants by Kind of Plant (kg), 2017-2020

Jenis Tanaman Kind of Plants	2017	2018	2019	2020
(1)	(2)	(3)	(4)	(5)
Dlingo/Dringo/ Sweet Root/ Calamus	949	895	572	991,00
Jahe/ Ginger	86 215	122 400	149 141	175 984,05
Kapulaga/ Java Cardamon	-	-	-	0,00
Keji Beling/Kecibeling/ Strobilanthes Crispa	412	248	11	74,00
Kencur/ East Indian Galangal	27 417	45 919	58 307	59 785,10
Kunyit/ Turmeric	139 977	234 149	110 197	104 626,46
Laos/Lengkuas/ Galanga	88 130	71 547	91 812	80 495,60
Lempuyang/ Zingiber Aromaticum	401	300	194	203,81
Lidah Buaya/ Oliviera	52	24	54	72,00
Mahkota Dewa/ God's Crown	662	144	540	792,00
Mengkudu/Pace/ Indian Mulberry	974	699	568	442,00
Sambiloto/ King of Bitter	75	12	35	51,70
Temuireng/ Black Turmeric	1 025	982	791	332,60
Temukunci/ Chinese Keys	135	60	125	68,00
Temulawak/ Java Turmeric	2 147	3 894	2 209	3 037,31

Sumber/Source: BPS, Statistik Pertanian Hortikultura SPH/ BPS-Statistics Indonesia, Agricultural Statistic for Horticulture SPH

Tabel 5.1.9 Luas Panen Tanaman Hias Menurut Kecamatan dan Jenis Tanaman (m²), 2019 dan 2020
Table 5.1.9 *Harvested Area of Ornamental Plants by Sub-district and Kind of Plant (m²), 2019 and 2020*

Kecamatan Subdistrict	Anggrek/ <i>Orchid</i>		Krisan/ <i>Chrysantemum</i>	
	2019	2020	2019	2020
(1)	(2)	(3)	(4)	(5)
Kendawangan	-	-	-	-
Manis Mata	-	-	-	-
Marau	-	-	-	-
Singkup	9	9	12	11
Air Upas	-	-	-	-
Jelai Hulu	-	-	-	-
Tumbang Titi	-	-	-	-
Pemahan	-	-	-	-
Sungai Melayu Rayak	-	-	-	-
Matan Hilir Selatan	-	-	-	-
Benua Kayong	-	-	-	-
Matan Hilir Utara	-	-	-	-
Delta Pawan	-	5	-	-
Muara Pawan	-	-	-	-
Nanga Tayap	-	-	-	-
Sandai	-	-	-	-
Hulu Sungai	-	-	-	-
Sungai Laur	-	-	-	-
Simpang Hulu	-	-	-	-
Simpang Dua	-	-	-	-
Ketapang	9	14	12	11

Lanjutan Tabel/*Continued Table* 5.1.9

Kecamatan <i>Subdistrict</i>	Mawat/Rose		Sedap Malam/ <i>Tuberose</i>	
	2019	2020	2019	2020
(1)	(6)	(7)	(8)	(9)
Kendawangan	-	-	-	-
Manis Mata	-	-	-	-
Marau	-	-	-	-
Singkup	26	22	5	11
Air Upas	-	-	-	-
Jelai Hulu	-	-	-	-
Tumbang Titi	-	-	-	-
Pemahan	-	-	-	-
Sungai Melayu Rayak	-	-	-	-
Matan Hilir Selatan	-	-	-	-
Benua Kayong	-	-	-	-
Matan Hilir Utara	-	-	-	-
Delta Pawan	-	5	-	-
Muara Pawan	-	-	-	-
Nanga Tayap	-	-	-	-
Sandai	-	-	-	-
Hulu Sungai	-	-	-	-
Sungai Laur	-	-	-	-
Simpang Hulu	-	-	-	-
Simpang Dua	-	-	-	-
Ketapang	26	27	5	11

Lanjutan Tabel/Continued Table 5.1.9

Kecamatan Subdistrict	Dracaena/Dracaena		Melati/Jasmine	
	2019	2020	2019	2020
(1)	(10)	(11)	(12)	(13)
Kendawangan	-	-	-	-
Manis Mata	-	-	-	-
Marau	-	-	-	-
Singkup	13	9	17	17
Air Upas	-	-	-	-
Jelai Hulu	-	-	-	-
Tumbang Titi	-	-	-	-
Pemahan	-	-	-	-
Sungai Melayu Rayak	-	-	-	-
Matan Hilir Selatan	-	-	-	-
Benua Kayong	-	-	-	-
Matan Hilir Utara	-	-	-	-
Delta Pawan	-	-	-	-
Muara Pawan	-	-	-	-
Nanga Tayap	-	-	-	-
Sandai	-	-	-	-
Hulu Sungai	-	-	-	-
Sungai Laur	-	-	-	-
Simpang Hulu	-	-	-	-
Simpang Dua	-	-	-	-
Ketapang	13	9	17	17

Sumber/Source: BPS, Statistik Pertanian Hortikultura SPH/ BPS-Statistics Indonesia, Agricultural Statistic for Horticulture SPH

Tabel 5.1.10 **Produksi Tanaman Hias Menurut Kecamatan dan Jenis Tanaman (tangkai), 2019 dan 2020**
Table 5.1.10 **Production of Ornamental Plants by Regency/Municipality and Kind of Plant (stalks), 2019 and 2020**

Kecamatan Subdistrict	Anggrek/ <i>Orchid</i>		Krisan/ <i>Chrysantemum</i>	
	2019	2020	2019	2020
(1)	(2)	(3)	(4)	(5)
Kendawangan	-	-	-	-
Manis Mata	-	-	-	-
Marau	-	-	-	-
Singkup	19	9	23	11
Air Upas	-	-	-	-
Jelai Hulu	-	-	-	-
Tumbang Titi	-	-	-	-
Pemahan	-	-	-	-
Sungai Melayu Rayak	-	-	-	-
Matan Hilir Selatan	-	-	-	-
Benua Kayong	-	-	-	-
Matan Hilir Utara	-	-	-	-
Delta Pawan	-	10	-	-
Muara Pawan	-	-	-	-
Nanga Tayap	-	-	-	-
Sandai	-	-	-	-
Hulu Sungai	-	-	-	-
Sungai Laur	-	-	-	-
Simpang Hulu	-	-	-	-
Simpang Dua	-	-	-	-
Ketapang	19	19	23	11

Lanjutan Tabel/*Continued Table* 5.1.10

Kecamatan Subdistrict	Mawar/Rose		Sedap Malam/Tuberose	
	2019	2020	2019	2020
(1)	(6)	(7)	(8)	(9)
Kendawangan	-	-	-	-
Manis Mata	-	-	-	-
Marau	-	-	-	-
Singkup	51	27	29	11
Air Upas	-	-	-	-
Jelai Hulu	-	-	-	-
Tumbang Titi	-	-	-	-
Pemahan	-	-	-	-
Sungai Melayu Rayak	-	-	-	-
Matan Hilir Selatan	-	-	-	-
Benua Kayong	-	-	-	-
Matan Hilir Utara	-	-	-	-
Delta Pawan	-	10	-	-
Muara Pawan	-	-	-	-
Nanga Tayap	-	-	-	-
Sandai	-	-	-	-
Hulu Sungai	-	-	-	-
Sungai Laur	-	-	-	-
Simpang Hulu	-	-	-	-
Simpang Dua	-	-	-	-
Ketapang	26	37	29	11

Lanjutan Tabel/Continued Table 5.1.10

Kecamatan Subdistrict	Dracaena/Dracaena (pohon/tree)		Melati/Jasmine (Kg/Kg)	
	2019	2020	2019	2020
(1)	(10)	(11)	(12)	(13)
Kendawangan	-	-	-	-
Manis Mata	-	-	-	-
Marau	-	-	-	-
Singkup	25	9	35	21
Air Upas	-	-	-	-
Jelai Hulu	-	-	-	-
Tumbang Titi	-	-	-	-
Pemahan	-	-	-	-
Sungai Melayu Rayak	-	-	-	-
Matan Hilir Selatan	-	-	-	-
Benua Kayong	-	-	-	-
Matan Hilir Utara	-	-	-	-
Delta Pawan	-	-	-	-
Muara Pawan	-	-	-	-
Nanga Tayap	-	-	-	-
Sandai	-	-	-	-
Hulu Sungai	-	-	-	-
Sungai Laur	-	-	-	-
Simpang Hulu	-	-	-	-
Simpang Dua	-	-	-	-
Ketapang	25	9	35	21

Sumber/Source: BPS, Statistik Pertanian Hortikultura SPH-TH/BPS-Statistics Indonesia, Agricultural Statistik for Horticulture SPH-TH

Tabel
Table 5.1.11

**Luas Panen Tanaman Hias Menurut Jenis Tanaman (m²),
2017-2020**
**Harvested Area of Ornamental Plants by Kind of Plant (m²),
2017-2020**

Jenis Tanaman Kind of Plants	2017	2018	2019	2020
(1)	(2)	(3)	(4)	(5)
Anggrek/ <i>Orchid</i>	-	-	9	19
Anthurium Bunga/ <i>Flamingo Lily Flower</i>	-	-	10	19
Anthurium Daun/ <i>Anthurium</i>	-	-	-	-
Anyelir/ <i>Carnation</i>	-	-	-	-
Balanceng/ <i>Dieffenbacia</i>	-	-	-	-
Dracaena/ <i>Dracaena</i>	-	-	13	25
Euphorbia/ <i>Euphorbia</i>	-	-	-	-
Gladiol/ <i>Gladiol</i>	-	-	-	-
Hanjuang/ <i>Cordyline</i>	-	-	-	-
Herbras/ <i>Gerbera</i>	-	-	-	-
Kamboja Jepang/ <i>Adenium</i>	-	-	-	-
Keladi Hias/ <i>Caladium</i>	-	-	-	-
Krisan/ <i>Chrysantemum</i>	-	-	12	23
Mawar/ <i>Rose</i>	-	-	26	51
Melati/ <i>Jasmine</i>	-	-	17	35
Monstera/ <i>Monstera</i>	-	-	-	-
Pakis/ <i>Leather Leaf Fern</i>	-	-	-	-
Palem/ <i>Palm (pohon/ tree)</i>	-	-	7	15
Pedang-Pedangan/ <i>Sansevieria</i>	-	-	-	-
Philodendron/ <i>Philodendron</i>	-	-	-	-
Pisang-Pisangan/ <i>Heliconia</i>	-	-	9	17
Sedap Malam/ <i>Tuberose</i>	-	-	5	29
Soka/ <i>Ixora</i>	-	-	-	-
Sri Rejeki/ <i>Aglaonema</i>	-	-	1	1

Sumber/Source: BPS, Statistik Pertanian Hortikultura SPH-TH/BPS-Statistics Indonesia, Agricultural Statistik for Horticulture SPH-TH

Tabel 5.1.12 **Produksi Tanaman Hias Menurut Jenis Tanaman, 2017-2020**
Table 5.1.12 **Production of Ornamental Plants by Kind of Plant, 2017-2020**

Jenis Tanaman Kind of Plants	Satuan Unit	2017	2018	2019	2020
(1)	(2)	(3)	(4)	(5)	(6)
Anggrek/ <i>Orchid</i>	tangkai/ <i>stalks</i>	-	-	19	19
Anthurium Bunga/ <i>Flamingo Lily Flower</i>	tangkai/ <i>stalks</i>	-	-	19	9
Anthurium Daun/ <i>Anthurium</i>	pohon/ <i>tree</i>	-	-	-	-
Anyelir/ <i>Carnation</i>	tangkai/ <i>stalks</i>	-	-	-	-
Balanceng/ <i>Dieffenbacia</i>	pohon/ <i>tree</i>	-	-	-	-
Dracaena/ <i>Dracaena</i>	pohon/ <i>tree</i>	-	-	25	9
Euphorbia/ <i>Euphorbia</i>	pohon/ <i>tree</i>	-	-	-	-
Gladiol/ <i>Gladiol</i>	tangkai/ <i>stalks</i>	-	-	-	-
Hanjuang/ <i>Cordyline</i>	pohon/ <i>tree</i>	-	-	-	-
Herbras/ <i>Gerbera</i>	tangkai/ <i>stalks</i>	-	-	-	-
Kamboja Jepang/ <i>Adenium</i>	pohon/ <i>tree</i>	-	-	-	-
Keladi Hias/ <i>Caladium</i>	pohon/ <i>tree</i>	-	-	-	-
Krisan/ <i>Chrysantemum</i>	tangkai/ <i>stalks</i>	-	-	23	11
Mawar/ <i>Rose</i>	tangkai/ <i>stalks</i>	-	-	51	37
Melati/ <i>Jasmine</i>	kg/ <i>kg</i>	-	-	35	21
Monstera/ <i>Monstera</i>	pohon/ <i>tree</i>	-	-	-	-
Pakis/ <i>Leather Leaf Fern</i>	pohon/ <i>tree</i>	-	-	-	-
Palem/ <i>Palm</i> (pohon/ <i>tree</i>)	pohon/ <i>tree</i>	-	-	15	7
Pedang-Pedangan/ <i>Sansevieria</i>	rumpun/ <i>clumps</i>	-	-	-	-
Philodendron/ <i>Philodendron</i>	pohon/ <i>tree</i>	-	-	-	-
Pisang-Pisangan/ <i>Heliconia</i>	tangkai/ <i>stalks</i>	-	-	17	8
Sedap Malam/ <i>Tuberose</i>	tangkai/ <i>stalks</i>	-	-	29	11
Soka/ <i>Ixora</i>	pohon/ <i>tree</i>	-	-	-	-
Sri Rejeki/ <i>Aglaonema</i>	pohon/ <i>tree</i>	-	-	1	9

Sumber/Source: BPS, Statistik Pertanian Hortikultura SPH-TH/BPS-Statistics Indonesia, Agricultural Statistik for Horticulture SPH-TH

Tabel
Table 5.1.13**Produksi Buah-buahan Menurut Kecamatan dan Jenis
Tanaman (ton), 2019 dan 2020**
**Production of Fruits by Sub-District and Kind of Plant (ton),
2019 and 2020**

Kecamatan Subdistrict (1)	Mangga/Mango		Durian/Durian	
	2019 (2)	2020 (3)	2019 (4)	2020 (5)
Kendawangan	1 704	1 018	997	381
Manis Mata	1 266	26	4 110	-
Marau	529	110	615	103
Singkup	107	201	12	12
Air Upas	185	77	281	5
Jelai Hulu	150	12	2 094	900
Tumbang Titi	476	158	16 261	12 360
Pemahan	30	2	172	20
Sungai Melayu Rayak	50	9	43	13
Matan Hilir Selatan	1 475	624	114	55
Benua Kayong	47	31	12	10
Matan Hilir Utara	210	6	140	16
Delta Pawan	5	8	-	-
Muara Pawan	189	3	14	1
Nanga Tayap	-	-	180	-
Sandai	39	-	667	14
Hulu Sungai	642	642	1 762	4 386
Sungai Laur	-	-	232	9
Simpang Hulu	45	-	12	-
Simpang Dua	10	17	35	-
Ketapang	7 159	2 944	27 753	18 285

Lanjutan Tabel/*Continued Table* 5.1.13

Kecamatan Subdistrict	Jeruk/Orange		Pisang/Banana	
	2019	2020	2019	2020
(1)	(6)	(7)	(8)	(9)
Kendawangan	110	1 594	3 779	4 064
Manis Mata	335	928	2 224	1 414
Marau	367	231	1 210	807
Singkup	140	132	1 782	1 760
Air Upas	137	128	89	104
Jelai Hulu	149	68	91	100
Tumbang Titi	135	113	702	467
Pemahan	35	34	15	24
Sungai Melayu Rayak	36	40	78	118
Matan Hilir Selatan	2 006	1 731	3 142	8 301
Benua Kayong	222	188	199	49
Matan Hilir Utara	875	838	911	614
Delta Pawan	3	8	78	31
Muara Pawan	57	114	99	229
Nanga Tayap	322	324	528	528
Sandai	184	62	70	74
Hulu Sungai	549	913	151	47
Sungai Laur	12	12	20	68
Simpang Hulu	-	-	40	13
Simpang Dua	6	18	20	22
Ketapang	5 680	7 476	15 228	18 834

Lanjutan Tabel/*Continued Table* 5.1.13

Kecamatan Subdistrict	Pepaya/Papaya		Salak/Salacca	
	2019	2020	2019	2020
(1)	(10)	(11)	(12)	(13)
Kendawangan	26	39,0	8	172,0
Manis Mata	862	475,0	-	-
Marau	177	158,0	1	1,0
Singkup	11	12,0	-	-
Air Upas	19	19,0	3	0,3
Jelai Hulu	-	-	-	-
Tumbang Titi	185	41,4	-	5,0
Pemahan	33	19,0	-	-
Sungai Melayu Rayak	26	35,0	1	-
Matan Hilir Selatan	253	378,0	1	-
Benua Kayong	31	29,0	1	2,0
Matan Hilir Utara	16	28,0	-	-
Delta Pawan	1	4,8	-	-
Muara Pawan	19	33,9	-	-
Nanga Tayap	128	128,0	-	-
Sandai	22	17,0	-	-
Hulu Sungai	181	280,0	-	-
Sungai Laur	28	28,0	-	-
Simpang Hulu	-	-	-	-
Simpang Dua	9	22,0	-	-
Ketapang	2 027	1 747,1	15	180,3

Lanjutan Tabel/Continued Table 5.1.13

Kecamatan Subdistrict	Rambutan/Rambutan		Nangka/Cempedak/Jackfruit	
	2019	2020	2019	2020
(1)	(14)	(15)	(16)	(17)
Kendawangan	4 045	4 700	1 570	3 387,00
Manis Mata	708	394	696	675,00
Marau	48	118	803	157,00
Singkup	83	80	281	284,00
Air Upas	138	39	127	62,00
Jelai Hulu	230	250	1 050	-
Tumbang Titi	751	-	261	164,00
Pemahan	10	3	31	29,00
Sungai Melayu Rayak	30	9	14	26,00
Matan Hilir Selatan	560	106	348	310,00
Benua Kayong	49	47	69	54,00
Matan Hilir Utara	44	-	40	35,00
Delta Pawan	1	-	11	14,00
Muara Pawan	96	-	74	27,70
Nanga Tayap	285	-	472	476,00
Sandai	223	-	54	59,00
Hulu Sungai	413	400	448	448,00
Sungai Laur	-	-	36	-
Simpang Hulu	5	10	-	275,56
Simpang Dua	36	-	10	20,00
Ketapang	7 755	6 156	6 395	6 503,26

Sumber/Source: BPS, Statistik Pertanian Hortikultura SPH-BST/BPS-Statistics Indonesia, Agricultural Statistic for Horticulture SPH-BST

Tabel
Table 5.1.14

Produksi Buah–Buahan dan Sayuran Tahunan Menurut Jenis Tanaman (kw), 2017-2020
Production of Annual Fruits and Vegetables by Kind of Plant (qui), 2017-2020

Jenis Tanaman Kind of Plants	2017	2018	2019	2020
(1)	(2)	(3)	(4)	(5)
Alpukat/ Avocado	7	26	30	45,60
Anggur/ Grape	-	-	-	-
Apel/ Apple	-	-	-	-
Belimbing/ Star Fruit	798	629	907	1 059,50
Duku/Langsat/Kokosan/ Duku	59	1 583	3 483	2 859,00
Durian/ Durian	10 662	20 089	27 753	18 285,00
Jambu Air/ Rose Apple	713	654	1 286	1 672,36
Jambu Biji/ Guava	2 302	1 841	1 595	1 997,64
Jengkol/ Jengkol	913	1 123	2 333	3 071,03
Jeruk Besar/ Pomelo	771	300	751	889,50
Jeruk Siam/Keprook/ Tangerine/Orange	4 363	5 627	4 929	6 586,00
Mangga/ Mango	4 233	6 911	7 159	2 944,00
Manggis/ Mangosteen	195	664	914	483,00
Markisa/Konyal/ Marquisa	19	6	16	26,20
Melinjo/ Melinjo	172	140	222	335,30
Nangka/Cempedak/ Jack Fruit	3 763	5 865	6 395	6 503,26
Nenas/ Pineapple	771	1 000	969	993,51
Pepaya/ Papaya	1 952	1 776	2 027	1 747,10
Petai/ Twisted Cluster Bean	289	1 327	1 545	1 407,69
Pisang/ Banana	12 661	15 917	15 228	18 833,55
Rambutan/ Rambutan	2 096	6 293	7 755	6 156,00
Salak/ Salacca	16	27	15	180,30
Sawo/Sappodila/ Star Apple	486	1 665	1 499	2 587,50
Sirsak/ Soursop	471	366	630	618,00
Sukun/ Bread Fruit	243	297	397	493,00

Sumber/Source: BPS, Statistik Pertanian Hortikultura SPH-BST/BPS-Statistics Indonesia, Agricultural Statistic for Horticulture SPH-BST

**5.2 PERKEBUNAN
ESTATE CROPS**

Tabel 5.2.1 Luas Areal Tanaman Perkebunan Menurut Kecamatan dan Jenis Tanaman (Ha), 2019 dan 2020
Planted Area of Estate Crops by Sub-district and Type of Crops (Ha), 2019 and 2020

Kecamatan Subdistrict	Kelapa Sawit/Oil Palm		Kelapa/Coconut	
	2019	2020	2019	2020
(1)	(2)	(3)	(4)	(5)
Kendawangan	39 957	90 749	678	678
Manis Mata	41 453	60 537	16	16
Marau	53 975	97 828	37	37
Singkup	9 835	12 282	36	36
Air Upas	17 281	15 466	15	15
Jelai Hulu	33 810	34 837	6	6
Tumbang Titi	74 715	55 687	150	150
Pemahan	7 517	4 102	29	29
Sungai Melayu Rayak	13 227	6 215	109	109
Matan Hilir Selatan	32 195	31 806	1 143	1 143
Benua Kayong	-	-	331	331
Matan Hilir Utara	16 976	15 944	596	596
Delta Pawan	-	-	138	138
Muara Pawan	9 458	7 659	507	507
Nanga Tayap	71 253	149 295	120	120
Sandai	28 576	37 212	69	69
Hulu Sungai	-	-	0	-
Sungai Laur	20 821	25 241	74	74
Simpang Hulu	13 344	18 916	35	35
Simpang Dua	6 346	9 424	25	25
Ketapang	490 739	673 200	4 114	4 114

Lanjutan Tabel/*Continued Table* 5.2.1

Kecamatan Subdistrict	Karet/Rubber		Kopi/Coffee	
	2019	2020	2019	2020
(1)	(6)	(7)	(8)	(9)
Kendawangan	1 412	1 412	267	267
Manis Mata	1 822	1 822	60	60
Marau	1 417	1 417	48	48
Singkup	861	861	-	-
Air Upas	1 093	1 093	-	-
Jelai Hulu	3 493	3 493	71	71
Tumbang Titi	1 331	1 331	146	146
Pemahan	1 267	1 267	-	-
Sungai Melayu Rayak	1 104	1 104	-	-
Matan Hilir Selatan	1 741	1 741	108	87
Benua Kayong	155	155	-	-
Matan Hilir Utara	1 695	1 695	28	28
Delta Pawan	231	231	-	-
Muara Pawan	641	641	27	23
Nanga Tayap	4 551	4 551	180	180
Sandai	2 008	2 008	183	183
Hulu Sungai	1 452	1 452	-	-
Sungai Laur	2 897	2 897	5	5
Simpang Hulu	1 432	1 432	158	158
Simpang Dua	1 659	1 659	10	10
Ketapang	32 262	32 262	1 291	1 266

Lanjutan Tabel/Continued Table 5.2.1

Kecamatan Subdistrict	Kakaø/Cocoa		Tebu/Sugar cane	
	2019	2020	2019	2020
(1)	(10)	(11)	(12)	(13)
Kendawangan	12	12	-	-
Manis Mata	-	-	-	-
Marau	-	-	-	-
Singkup	-	-	-	-
Air Upas	-	-	-	-
Jelai Hulu	-	-	-	-
Tumbang Titi	-	-	-	-
Pemahan	-	-	-	-
Sungai Melayu Rayak	-	-	-	-
Matan Hilir Selatan	10	10	5	5
Benua Kayong	-	-	3	3
Matan Hilir Utara	-	-	-	-
Delta Pawan	-	-	-	-
Muara Pawan	-	-	1	1
Nanga Tayap	13	13	-	-
Sandai	33	33	-	-
Hulu Sungai	12	12	-	-
Sungai Laur	-	-	-	-
Simpang Hulu	59	59	-	-
Simpang Dua	-	-	-	-
Ketapang	139	139	9	9

Lanjutan Tabel/*Continued Table* 5.2.1

Kecamatan Subdistrict	Lada/Pepper		Aren/Sugarpalm		Kemiri/ Candlenut	
	2019	2020	2019	2020	2019	2020
(1)	(14)	(15)	(16)	(17)	(18)	(19)
Kendawangan	-	-	-	-	-	-
Manis Mata	-	-	-	-	-	-
Marau	38	38	-	-	-	-
Singkup	-	-	-	-	-	-
Air Upas	108	108	-	-	-	-
Jelai Hulu	-	-	-	-	-	-
Tumbang Titi	-	-	-	-	1	1
Pemahan	-	-	-	-	-	-
Sungai Melayu Rayak	-	-	-	-	-	-
Matan Hilir Selatan	-	-	-	-	-	-
Benua Kayong	-	-	-	-	-	-
Matan Hilir Utara	-	-	-	-	4	4
Delta Pawan	-	-	-	-	-	-
Muara Pawan	-	-	-	-	-	-
Nanga Tayap	-	-	22	22	2	2
Sandai	-	-	13	13	4	4
Hulu Sungai	-	-	-	-	-	-
Sungai Laur	-	-	9	9	-	-
Simpang Hulu	-	-	7	7	-	-
Simpang Dua	-	7	-	-	-	-
Ketapang	146	153	51	51	11	11

Catatan/Note: Data masih Angka Sementara/ Temporary Number Data

Sumber/Source: Dinas Pertanian, Peternakan, dan Perkebunan Kabupaten Ketapang/Agriculture, Livestock, and Plantation Office of Ketapang Regency

Tabel 5.2.2 **Produksi Tanaman Perkebunan Menurut Kecamatan dan Jenis Tanaman (ton), 2019 dan 2020**
Production of Plantation by Sub-District and Kind of Plant (ton), 2019 and 2020

Kecamatan Subdistrict (1)	Kelapa Sawit/Oil Palm		Kelapa/Coconut	
	2019 (2)	2020 (3)	2019 (4)	2020 (5)
Kendawangan	150 734	243 086	218	217
Manis Mata	156 264	163 172	4	4
Marau	83 398	207 548	18	18
Singkup	31 400	2 415	18	18
Air Upas	43 947	54 949	8	8
Jelai Hulu	73 486	59 624	2	2
Tumbang Titi	161 924	97 802	24	21
Pemahan	23 928	10 950	9	9
Sungai Melayu Rayak	38 750	16 908	14	14
Matan Hilir Selatan	54 682	27 920	566	564
Benua Kayong	-	-	76	85
Matan Hilir Utara	40 112	26 204	464	464
Delta Pawan	-	-	24	24
Muara Pawan	46 888	6 333	209	208
Nanga Tayap	154 087	214 379	46	43
Sandai	92 728	57 765	28	26
Hulu Sungai	-	-	0	-
Sungai Laur	97 670	42 126	12	12
Simpang Hulu	48 542	60 813	7	7
Simpang Dua	-	1 696	6	6
Ketapang	1 298 540	1 293 690	1 753	1 750

Lanjutan Tabel/*Continued Table* 5.2.2

Kecamatan Subdistrict	Karet/Rubber		Kopi/Coffee	
	2019	2020	2019	2020
(1)	(6)	(7)	(8)	(9)
Kendawangan	549	549	127	127
Manis Mata	1 170	1 170	20	20
Marau	858	858	23	23
Singkup	246	246	-	-
Air Upas	701	701	-	-
Jelai Hulu	1 369	1 369	28	28
Tumbang Titi	639	639	68	68
Pemahan	1 369	552	-	-
Sungai Melayu Rayak	369	369	-	-
Matan Hilir Selatan	291	291	16	16
Benua Kayong	18	18	-	-
Matan Hilir Utara	385	385	6	6
Delta Pawan	5	5	-	-
Muara Pawan	81	81	5	5
Nanga Tayap	2 991	2 991	81	81
Sandai	1 059	1 059	83	83
Hulu Sungai	812	812	-	-
Sungai Laur	2 039	2 039	-	-
Simpang Hulu	983	983	52	52
Simpang Dua	949	949	-	-
Ketapang	16 066	16 066	509	509

Lanjutan Tabel/Continued Table 5.2.2

Kecamatan Subdistrict	Kakao/Cocoa		Tebu/Sugar cane	
	2019	2020	2019	2020
(1)	(10)	(11)	(12)	(13)
Kendawangan	3	3	-	-
Manis Mata	-	-	-	-
Marau	-	-	-	-
Singkup	-	-	-	-
Air Upas	-	-	-	-
Jelai Hulu	-	-	-	-
Tumbang Titi	-	-	-	-
Pemahan	-	-	-	-
Sungai Melayu Rayak	-	-	-	-
Matan Hilir Selatan	3	3	2	2
Benua Kayong	-	-	1	1
Matan Hilir Utara	-	-	-	-
Delta Pawan	-	-	-	-
Muara Pawan	-	-	2	2
Nanga Tayap	5	5	-	-
Sandai	5	5	-	-
Hulu Sungai	3	3	-	-
Sungai Laur	-	-	-	-
Simpang Hulu	13	13	-	-
Simpang Dua	-	-	-	-
Ketapang	32	32	5	5

Lanjutan Tabel/*Continued Table* 5.2.2

Kecamatan Subdistrict	Lada/Pepper		Aren/Sugarpalm		Kemiri/Candlenut	
	2019	2020	2019	2020	2019	2020
(1)	(14)	(15)	(16)	(17)	(18)	(19)
Kendawangan	-	-	-	-	-	-
Manis Mata	-	-	-	-	-	-
Marau	13	13	-	-	-	-
Singkup	-	-	-	-	-	-
Air Upas	39	39	-	-	-	-
Jelai Hulu	-	-	-	-	-	-
Tumbang Titi	-	-	-	-	-	-
Pemahan	-	-	-	-	-	-
Sungai Melayu Rayak	-	-	-	-	-	-
Matan Hilir Selatan	-	-	-	-	-	-
Benua Kayong	-	-	-	-	-	-
Matan Hilir Utara	-	-	-	-	0,5	0,5
Delta Pawan	-	-	-	-	-	-
Muara Pawan	-	-	-	-	-	-
Nanga Tayap	-	-	2	2	-	-
Sandai	-	-	1	1	0,5	0,5
Hulu Sungai	-	-	-	-	-	-
Sungai Laur	-	-	0,5	0,5	-	-
Simpang Hulu	-	-	0,5	0,5	-	-
Simpang Dua	-	-	-	-	-	-
Ketapang	52	52	4	4	1	1

Catatan/*Note*: Data masih Angka Sementara/*Temporary Number Data*

Sumber/*Source*: Dinas Pertanian, Peternakan, dan Perkebunan Kabupaten Ketapang/*Agriculture, Livestock, and Plantation Office of Ketapang Regency*

Tabel
Table 5.2.3

Luas Tanaman (Ha) dan Jumlah Petani Karet Menurut Kecamatan, 2020
Wide of Planting (Ha) and Number of Rubber Farmer by Sub-District, 2020

Kecamatan Sub-District	Belum Menghasilkan Not Yet Productive	Menghasilkan Productive	Tua/Rusak Old/Damage	Jumlah Total	Petani Farmer [KK]
(1)	(2)	(3)	(4)	(5)	(6)
Kendawangan	760	615	37	1 412	640
Manis Mata	400	1.228	194	1 822	624
Marau	225	942	250	1 417	688
Singkup	159	470	232	861	751
Air Upas	105	752	236	1 093	894
Jelai Hulu	284	2.165	1 044	3 493	2 760
Tumbang Titi	350	754	227	1 331	573
Pemahan	285	697	285	1 267	1 063
Sungai Melayu Rayak	309	546	249	1 104	2 226
Matan Hilir Selatan	738	677	326	1 741	865
Benua Kayong	-	50	105	155	103
Matan Hilir Utara	1 013	537	145	1 695	1 156
Delta Pawan	-	13	218	231	274
Muara Pawan	320	169	152	641	540
Nanga Tayap	973	3 066	512	4 551	1 638
Sandai	662	1 176	170	2 008	1 110
Hulu Sungai	228	870	354	1 452	781
Sungai Laur	295	2 109	493	2 897	1 786
Simpang Hulu	150	993	289	1 432	741
Simpang Dua	325	953	381	1 659	785
Ketapang	7 581	18 782	5 899	32 262	19 998

Catatan/Note: Data masih Angka Sementara/ Temporary Number Data
 Sumber/Source: Dinas Pertanian, Peternakan, dan Perkebunan Kabupaten Ketapang/Agriculture, Livestock, and Plantation Office of Ketapang Regency

Tabel
Table 5.2.4**Luas Tanaman (Ha) dan Jumlah Petani Kelapa Dalam Menurut Kecamatan, 2020**
Wide of Planting (Ha) and Number of Local Coconut Farmer by Sub-District, 2020

Kecamatan Sub-District	Belum Menghasilkan Not Yet Productive	Menghasilkan Productive	Tua/Rusak Old/Damage	Jumlah Total	Petani Farmer [KK]
(1)	(2)	(3)	(4)	(5)	(6)
Kendawangan	152	315	200	667	408
Manis Mata	-	7	9	16	60
Marau	-	30	7	37	600
Singkup	-	30	6	36	601
Air Upas	-	8	7	15	74
Jelai Hulu	-	4	2	6	140
Tumbang Titi	12	34	60	106	876
Pemahan	-	20	9	29	329
Sungai Melayu Rayak	11	25	73	109	925
Matan Hilir Selatan	98	730	303	1 131	605
Benua Kayong	32	158	138	328	185
Matan Hilir Utara	-	573	23	596	255
Delta Pawan	-	35	103	138	177
Muara Pawan	85	325	93	503	269
Nanga Tayap	-	47	52	99	660
Sandai	-	40	23	63	337
Hulu Sungai	-	-	-	-	-
Sungai Laur	-	34	40	74	233
Simpang Hulu	-	21	14	35	193
Simpang Dua	-	17	8	25	179
Ketapang	390	2 453	1 170	4 013	7 106

Catatan/Note: Data masih Angka Sementara/ Temporary Number Data

Sumber/Source: Dinas Pertanian, Peternakan, dan Perkebunan Kabupaten Ketapang/Agriculture, Livestock, and Plantation Office of Ketapang Regency

Tabel 5.2.5 Luas Tanaman (Ha) dan Jumlah Petani Kelapa Hibrida Menurut Kecamatan, 2020
Wide of Planting (Ha) and Number of Hybrid Coconut Farmer by Sub-District, 2020

Kecamatan Sub-District	Belum Menghasilkan Not Yet Productive	Menghasilkan Productive	Tua/Rusak Old/Damage	Jumlah Total	Petani Farmer [KK]
(1)	(2)	(3)	(4)	(5)	(6)
Kendawangan	-	5	6	11	2
Manis Mata	-	-	-	-	-
Marau	-	-	-	-	-
Singkup	-	-	-	-	-
Air Upas	-	-	-	-	-
Jelai Hulu	-	-	-	-	-
Tumbang Titi	-	21	23	44	180
Pemahan	-	-	-	-	-
Sungai Melayu Rayak	-	-	-	-	-
Matan Hilir Selatan	-	8	4	12	259
Benua Kayong	-	3	-	3	45
Matan Hilir Utara	-	-	-	-	-
Delta Pawan	-	-	-	-	-
Muara Pawan	-	3	1	4	75
Nanga Tayap	-	18	3	21	56
Sandai	-	6	-	6	184
Hulu Sungai	-	-	-	-	-
Sungai Laur	-	-	-	-	-
Simpang Hulu	-	-	-	-	-
Simpang Dua	-	-	-	-	-
Ketapang	-	64	37	101	801

Catatan/Note: Data masih Angka Sementara/ Temporary Number Data
 Sumber/Source: Dinas Pertanian, Peternakan, dan Perkebunan Kabupaten Ketapang/Agriculture, Livestock, and Plantation Office of Ketapang Regency

Tabel
Table 5.2.6

Luas Tanaman (Ha) dan Jumlah Petani Kelapa Sawit Menurut Kecamatan, 2020
Wide of Planting (Ha) and Number of Sawit Palm Farmer by Sub-District, 2020

Kecamatan Sub-District	Belum Menghasilkan Not Yet Productive	Menghasilkan Productive	Tua/Rusak Old/Damage	Jumlah Total	Petani Farmer [KK]
(1)	(2)	(3)	(4)	(5)	(6)
Kendawangan	14 779	75 970	-	90 749	65
Manis Mata	5 163	55 370	4	60 537	9 260
Marau	19 772	64 363	13 693	97 828	13 584
Singkup	150	9 587	2 545	12 282	3 956
Air Upas	150	15 316	-	15 466	-
Jelai Hulu	1 884	32 953	-	34 837	-
Tumbang Titi	464	45 058	10 165	55 687	14 778
Pemahan	-	3 102	1 000	4 102	643
Sungai Melayu Rayak	-	6 215	-	6 215	2 763
Matan Hilir Selatan	4 992	26 812	2	31 806	428
Benua Kayong	-	-	-	-	-
Matan Hilir Utara	2 037	13 907	-	15 944	-
Delta Pawan	-	-	-	-	-
Muara Pawan	599	7 060	-	7 659	5
Nanga Tayap	17 315	131 980	-	149 295	637
Sandai	7 388	29 824	-	37 212	2 834
Hulu Sungai	-	-	-	-	-
Sungai Laur	2 407	22 834	-	25 241	120
Simpang Hulu	4 502	14 414	-	18 916	-
Simpang Dua	6 752	2 672	-	9 424	-
Ketapang	88 354	557 437	27 409	673 200	49 073

Catatan/Note: Data masih Angka Sementara/ Temporary Number Data
Sumber/Source: Dinas Pertanian, Peternakan, dan Perkebunan Kabupaten Ketapang/Agriculture, Livestock, and Plantation Office of Ketapang Regency

Tabel 5.2.7 Luas Tanaman (Ha) dan Jumlah Petani Kakao Menurut Kecamatan, 2020
Table *Wide of Planting (Ha) and Number of Cacao Farmer by Sub-District, 2020*

Kecamatan Sub-District	Belum Menghasilkan Not Yet Productive	Menghasilkan Productive	Tua/Rusak Old/Damage	Jumlah Total	Petani Farmer [KK]
(1)	(2)	(3)	(4)	(5)	(6)
Kendawangan	-	8	4	12	7
Manis Mata	-	-	-	-	-
Marau	-	-	-	-	-
Singkup	-	-	-	-	-
Air Upas	-	-	-	-	-
Jelai Hulu	-	-	-	-	-
Tumbang Titi	-	-	-	-	-
Pemahan	-	-	-	-	-
Sungai Melayu Rayak	-	-	-	-	-
Matan Hilir Selatan	-	9	1	10	11
Benua Kayong	-	-	-	-	-
Matan Hilir Utara	-	-	-	-	-
Delta Pawan	-	-	-	-	-
Muara Pawan	-	-	-	-	-
Nanga Tayap	-	13	-	13	13
Sandai	16	17	-	33	28
Hulu Sungai	-	12	-	12	12
Sungai Laur	-	-	-	-	-
Simpang Hulu	-	56	3	59	55
Simpang Dua	-	-	-	-	-
Ketapang	16	115	8	139	126

Catatan/Note: Data masih Angka Sementara/ Temporary Number Data

Sumber/Source: Dinas Pertanian, Peternakan, dan Perkebunan Kabupaten Ketapang/Agriculture, Livestock, and Plantation Office of Ketapang Regency

Tabel
Table 5.2.8**Luas Tanaman (Ha) dan Jumlah Petani Lada Menurut Kecamatan, 2020**
Wide of Planting (Ha) and Number of Pepper Farmer by Sub-District, 2020

Kecamatan Sub-District	Belum Menghasilkan Not Yet Productive	Menghasilkan Productive	Tua/Rusak Old/Damage	Jumlah Total	Petani Farmer [KK]
(1)	(2)	(3)	(4)	(5)	(6)
Kendawangan	-	-	-	-	-
Manis Mata	-	-	-	-	-
Marau	-	21	17	38	96
Singkup	-	-	-	-	-
Air Upas	-	83	25	108	183
Jelai Hulu	-	-	-	-	-
Tumbang Titi	-	-	-	-	-
Pemahan	-	-	-	-	-
Sungai Melayu Rayak	-	-	-	-	-
Matan Hilir Selatan	-	-	-	-	-
Benua Kayong	-	-	-	-	-
Matan Hilir Utara	-	-	-	-	-
Delta Pawan	-	-	-	-	-
Muara Pawan	-	-	-	-	-
Nanga Tayap	-	-	-	-	-
Sandai	-	-	-	-	-
Hulu Sungai	-	-	-	-	-
Sungai Laur	-	-	-	-	-
Simpang Hulu	-	-	-	-	-
Simpang Dua	7	-	-	7	14
Ketapang	7	104	42	153	293

Catatan/Note: Data masih Angka Sementara/ Temporary Number Data
 Sumber/Source: Dinas Pertanian, Peternakan, dan Perkebunan Kabupaten Ketapang/Agriculture, Livestock, and Plantation Office of Ketapang Regency

Tabel
Table 5.2.9

Luas Tanaman (Ha) dan Jumlah Petani Kopi Menurut Kecamatan, 2020
Wide of Planting (Ha) and Number of Coffee Farmer by Sub-District, 2020

Kecamatan Sub-District	Belum Menghasilkan Not Yet Productive	Menghasilkan Productive	Tua/Rusak Old/Damage	Jumlah Total	Petani Farmer [KK]
(1)	(2)	(3)	(4)	(5)	(6)
Kendawangan	7	241	19	267	136
Manis Mata	-	32	28	60	81
Marau	-	32	16	48	61
Singkup	-	-	-	-	-
Air Upas	-	-	-	-	-
Jelai Hulu	-	59	12	71	242
Tumbang Titi	-	131	15	146	173
Pemahan	-	-	-	-	-
Sungai Melayu Rayak	-	-	-	-	-
Matan Hilir Selatan	58	21	8	87	200
Benua Kayong	-	-	-	-	-
Matan Hilir Utara	15	10	3	28	82
Delta Pawan	-	-	-	-	-
Muara Pawan	14	9	-	23	76
Nanga Tayap	7	152	21	180	375
Sandai	29	142	12	183	678
Hulu Sungai	-	-	-	-	-
Sungai Laur	-	-	5	5	130
Simpang Hulu	50	98	10	158	370
Simpang Dua	10	-	-	10	10
Ketapang	190	927	149	1 266	2 614

Catatan/Note: Data masih Angka Sementara/ Temporary Number Data

Sumber/Source: Dinas Pertanian, Peternakan, dan Perkebunan Kabupaten Ketapang/Agriculture, Livestock, and Plantation Office of Ketapang Regency

Tabel
Table 5.2.10**Luas Tanaman (Ha) dan Jumlah Petani Kemiri Menurut Kecamatan, 2020**
Wide of Planting (Ha) and Number of Candlenut Farmer by Sub-District, 2020

Kecamatan Sub-District	Belum Menghasilkan Not Yet Productive	Menghasilkan Productive	Tua/Rusak Old/Damage	Jumlah Total	Petani Farmer [KK]
(1)	(2)	(3)	(4)	(5)	(6)
Kendawangan	-	-	-	-	-
Manis Mata	-	-	-	-	-
Marau	-	-	-	-	-
Singkup	-	-	-	-	-
Air Upas	-	-	-	-	-
Jelai Hulu	-	-	-	-	-
Tumbang Titi	-	1	-	1	2
Pemahan	-	-	-	-	-
Sungai Melayu Rayak	-	-	-	-	-
Matan Hilir Selatan	-	-	-	-	-
Benua Kayong	-	-	-	-	-
Matan Hilir Utara	-	2	2	4	12
Delta Pawan	-	-	-	-	-
Muara Pawan	-	-	-	-	-
Nanga Tayap	-	-	2	2	15
Sandai	-	2	2	4	12
Hulu Sungai	-	-	-	-	-
Sungai Laur	-	-	-	-	-
Simpang Hulu	-	-	-	-	-
Simpang Dua	-	-	-	-	-
Ketapang	-	5	6	11	41

Catatan/Note: Data masih Angka Sementara/ Temporary Number Data

Sumber/Source: Dinas Pertanian, Peternakan, dan Perkebunan Kabupaten Ketapang/Agriculture, Livestock, and Plantation Office of Ketapang Regency

Tabel
Table 5.2.11

Luas Tanaman (Ha) dan Jumlah Petani Tebu Menurut Kecamatan, 2020
Wide of Planting (Ha) and Number of Sugarcane Farmer by Sub-District, 2020

Kecamatan Sub-District	Belum Menghasilkan Not Yet Productive	Menghasilkan Productive	Tua/Rusak Old/Damage	Jumlah Total	Petani Farmer [KK]
(1)	(2)	(3)	(4)	(5)	(6)
Kendawangan	-	-	-	-	-
Manis Mata	-	-	-	-	-
Marau	-	-	-	-	-
Singkup	-	-	-	-	-
Air Upas	-	-	-	-	-
Jelai Hulu	-	-	-	-	-
Tumbang Titi	-	-	-	-	-
Pemahan	-	-	-	-	-
Sungai Melayu Rayak	-	-	-	-	-
Matan Hilir Selatan	-	5	-	5	17
Benua Kayong	-	3	-	3	12
Matan Hilir Utara	-	-	-	-	10
Delta Pawan	-	-	-	-	-
Muara Pawan	-	1	-	1	25
Nanga Tayap	-	-	-	-	-
Sandai	-	-	-	-	-
Hulu Sungai	-	-	-	-	-
Sungai Laur	-	-	-	-	-
Simpang Hulu	-	-	-	-	-
Simpang Dua	-	-	-	-	-
Ketapang	-	9	-	9	64

Catatan/Note: Data masih Angka Sementara/ Temporary Number Data
 Sumber/Source: Dinas Pertanian, Peternakan, dan Perkebunan Kabupaten Ketapang/Agriculture, Livestock, and Plantation Office of Ketapang Regency

Tabel
Table 5.2.12**Luas Tanaman (Ha) dan Jumlah Petani Aren Menurut Kecamatan, 2020**
Wide of Planting (Ha) and Number of Sugarpalm Farmer by Sub-District, 2020

Kecamatan Sub-District	Belum Menghasilkan Not Yet Productive	Menghasilkan Productive	Tua/Rusak Old/Damage	Jumlah Total	Petani Farmer [KK]
(1)	(2)	(3)	(4)	(5)	(6)
Kendawangan	-	-	-	-	-
Manis Mata	-	-	-	-	-
Marau	-	-	-	-	-
Singkup	-	-	-	-	-
Air Upas	-	-	-	-	-
Jelai Hulu	-	-	-	-	-
Tumbang Titi	-	-	-	-	-
Pemahan	-	-	-	-	-
Sungai Melayu Rayak	-	-	-	-	-
Matan Hilir Selatan	-	-	-	-	-
Benua Kayong	-	-	-	-	-
Matan Hilir Utara	-	-	-	-	-
Delta Pawan	-	-	-	-	-
Muara Pawan	-	-	-	-	-
Nanga Tayap	-	15	7	22	35
Sandai	-	7	6	13	32
Hulu Sungai	-	-	-	-	-
Sungai Laur	-	6	3	9	21
Simpang Hulu	-	5	2	7	11
Simpang Dua	-	-	-	-	-
Ketapang	-	33	18	51	99

Catatan/Note: Data masih Angka Sementara/ Temporary Number Data

Sumber/Source: Dinas Pertanian, Peternakan, dan Perkebunan Kabupaten Ketapang/Agriculture, Livestock, and Plantation Office of Ketapang Regency

Tabel 5.2.13 Luas Tanam (Ha) dan Produksi Kelapa Sawit Perusahaan Besar Swasta Menurut Kecamatan, 2020
Table *Plant Area (Ha) and Production of Palm's Private Establishment by Sub-district, 2020*

Kecamatan Sub-District	Belum Menghasilkan Not Yet Productive	Menghasilkan Productive	Tua/Rusak Old/Damage	Jumlah Total	Produksi Production (ton)
(1)	(2)	(3)	(4)	(5)	(6)
Kendawangan	13 342	56 733	-	70 075	...
Manis Mata	2 842	30 506	-	33 348	...
Marau	15 284	31 511	13 163	59 958	...
Singkup	-	298	2 015	2 313	...
Air Upas	-	5 041	-	5 041	...
Jelai Hulu	1 093	19 170	-	20 263	...
Tumbang Titi	-	12 714	5 680	18 394	...
Pemahan	-	-	-	-	...
Sungai Melayu Rayak	-	-	-	-	...
Matan Hilir Selatan	1 644	21 798	-	23 442	...
Benua Kayong	-	-	-	-	...
Matan Hilir Utara	874	9 921	-	10 795	...
Delta Pawan	-	-	-	-	...
Muara Pawan	-	6 480	-	6 480	...
Nanga Tayap	6 780	52 336	-	59 116	...
Sandai	5 975	20 906	-	26 881	...
Hulu Sungai	-	-	-	-	...
Sungai Laur	1 763	12 295	-	14 058	...
Simpang Hulu	3 091	13 197	-	16 288	...
Simpang Dua	6 752	1 256	-	8 008	...
Ketapang	59 440	294 162	20 858	374 460	75

Catatan/Note: Data masih Angka Sementara/ Temporary Number Data
 Sumber/Source: Dinas Pertanian, Peternakan, dan Perkebunan Kabupaten Ketapang/Agriculture, Livestock, and Plantation Office of Ketapang Regency

Tabel
Table 5.2.14**Luas Tanam (Ha) dan Produksi Kelapa Sawit Rakyat Menurut Kecamatan, 2020**
Plant Area (Ha) and Production of Palm's Public Establishment by Sub-district, 2020

Kecamatan Sub-District	Belum Menghasilkan Not Yet Productive	Menghasilkan Productive	Tua/Rusak Old/Damage	Jumlah Total	Petani Farmer [KK]
(1)	(2)	(3)	(4)	(5)	(6)
Kendawangan	1 437	19 237	-	20 674	65
Manis Mata	2 321	24 864	4	27 189	9 260
Marau	4 488	32 852	530	37 870	13 584
Singkup	150	9 289	530	9 969	3 956
Air Upas	150	10 275	-	10 425	-
Jelai Hulu	791	13 783	-	14 574	-
Tumbang Titi	464	32 344	4 485	37 293	14 778
Pemahan	-	3 102	1 000	4 102	643
Sungai Melayu Rayak	-	6 215	-	6 215	2 763
Matan Hilir Selatan	3 348	5 014	2	8 364	428
Benua Kayong	-	-	-	-	-
Matan Hilir Utara	1 163	3 986	-	5 149	-
Delta Pawan	-	-	-	-	-
Muara Pawan	599	580	-	1 179	5
Nanga Tayap	10 535	79 644	-	90 179	637
Sandai	1 413	8 918	-	10 331	2 834
Hulu Sungai	-	-	-	-	-
Sungai Laur	644	10 539	-	11 183	120
Simpang Hulu	1 411	1 217	-	2 628	-
Simpang Dua	-	1 416	-	1 416	-
Ketapang	28 914	263 275	6 551	298 740	49 073

Catatan/Note: Data masih Angka Sementara/ Temporary Number Data

Sumber/Source: Dinas Pertanian, Peternakan, dan Perkebunan Kabupaten Ketapang/Agriculture, Livestock, and Plantation Office of Ketapang Regency

**5.3 KEHUTANAN
FORESTRY**

Tabel 5.3.1 Jumlah Penelitian dan Pengunjung Taman Nasional Gunung Palung Menurut Periode dan Jenisnya, 2020
Number of Researches and Visitors of Gunung Palung National Park by Periods and Type, 2020

Periode Periods	Penelitian Researches		Pengunjung Visitors	
	WNA	WNI	WNA	WNI
(1)	(2)	(3)	(4)	(5)
Januari/January	-	19	7	61
Februari/February	-	5	12	86
Maret/March	-	-	4	-
April/April	1	-	-	-
Mei/May	-	-	-	-
Juni/June	-	-	-	-
Juli/July	-	-	-	-
Agustus/August	-	-	-	-
September/September	-	-	-	-
Oktober/October	-	-	16	27
November/November	-	-	-	-
Desember/December	-	-	-	-
2020	1	24	39	174
2019	1 244	116

Catatan/Note: ...

Sumber/Source: Balai Taman Nasional Gunung Palung/Gunung Palung National Park

Tabel
Table 5.3.2

**Luas Kawasan dan Keragaman Alam Taman Nasional
Gunung Palung, 2020**
*Wide Area and Natural Variety of Gunung Palung National
Park, 2020*

Uraian Description	2019	2020
(1)	(2)	(3)
A. Luas Kawasan	Luas 108.043,90 Ha, terbagi dalam beberapa zonasi:	Luas 108.043,90 Ha, terbagi dalam beberapa zonasi:
1. Hutan	- Zona Inti : 33.065,65 Ha - Zona Rimba : 52.451,62 Ha - Zona Pemanfaatan : 6.282,42 Ha - Zona Tradisional : 7.013,76 Ha - Zona Rehabilitasi : 5.526,62 Ha - Zona Khusus : 3.682,42 Ha - Zona Religi : 6,41 Ha	- Zona Inti : 33.065,65 Ha - Zona Rimba : 52.451,62 Ha - Zona Pemanfaatan : 6.282,42 Ha - Zona Tradisional : 7.013,76 Ha - Zona Rehabilitasi : 5.526,62 Ha - Zona Khusus : 3.682,42 Ha - Zona Religi : 6,41 Ha
2. Non Hutan	-	-
B. Keragaman Alam	- Hutan Dataran Rendah : 6.875,94 Ha - Hutan Hujan Pegunungan : 7.728,5 Ha - Hutan Rawa Gambut : 36.399,77 Ha - Hutan Sub Alpin : 2.023,32 Ha - Hutan Tanah Aluvial : 495,56 Ha - Mangrove : 94,62 Ha - Vegetasi Rheofite : 138,37 Ha	- Hutan Dataran Rendah : 6.875,94 Ha - Hutan Hujan Pegunungan : 7.728,5 Ha - Hutan Rawa Gambut : 36.399,77 Ha - Hutan Sub Alpin : 2.023,32 Ha - Hutan Tanah Aluvial : 495,56 Ha - Mangrove : 94,62 Ha - Vegetasi Rheofite : 138,37 Ha
1. Vegetasi		
2. Non Vegetasi	-	-

Catatan/Note: ...

Sumber/Source: Balai Taman Nasional Gunung Palung/Gunung Palung National Park

**5.4 PETERNAKAN
LIVESTOCK**

Tabel 5.4.1 Populasi Ternak/Unggas Menurut Jenis Ternak/Unggas (Ekor) Menurut Kecamatan, 2020
Table 5.4.1 Livestock/Fowl Population by Kind of Livestock/Fowl by Subdistrict, 2020

Kecamatan Subdistrict	Sapi Perah Dairy Cattle	Sapi Potong Beef Cattle	Kerbau Buffalo	Babi Pig	Kambing/ Domba Goat/Sheep
(1)	(2)	(3)	(4)	(5)	(6)
Kendawangan	-	1 018	23	1 467	295
Manis Mata	-	983	-	1 342	178
Marau	-	686	-	1 505	107
Singkup	-	97	-	588	23
Air Upas	-	106	-	108 425	901
Jelai Hulu	-	973	-	1 434	76
Tumbang Titi	-	1 115	-	1 643	136
Pemahan	-	538	-	1 267	147
Sungai Melayu Rayak	-	261	-	1 194	105
Matan Hilir Selatan	-	9 064	817	246	903
Benua Kayong	-	9 965	690	40	635
Matan Hilir Utara	-	1 880	207	761	427
Delta Pawan	-	478	13	48	159
Muara Pawan	-	2 962	104	12	925
Nanga Tayap	-	1 508	-	1 273	194
Sandai	-	896	-	1 596	158
Hulu Sungai	-	448	-	1 554	43
Sungai Laur	-	918	-	1 643	224
Simpang Hulu	-	1 116	-	1 749	159
Simpang Dua	-	106	-	1 945	21
Ketapang	-	35 118	1 854	129 732	5 816

Lanjutan Tabel/*Continued Table* 5.4.1

Kecamatan Subdistrict	Ayam Pedaging Broiler	Ayam Petelur Layer	Ayam Kampung Native Chicken	Itik/Itik Manila Duck
(1)	(7)	(8)	(9)	(10)
Kendawangan	24 220	24 460	1 665	3 419
Manis Mata	18 749	-	1 677	2 863
Marau	1 718	-	1 626	1 860
Singkup	1 481	-	677	1 649
Air Upas	2 657	1 284	1 522	763
Jelai Hulu	3 086	-	1 624	2 604
Tumbang Titi	1 186	-	1 822	1 621
Pemahan	2 685	-	1 702	409
Sungai Melayu Rayak	1 452	-	1 683	1 464
Matan Hilir Selatan	21 654	-	1 864	5 335
Benua Kayong	61 653	-	2 220	6 696
Matan Hilir Utara	2 906	-	1 806	4 979
Delta Pawan	20 368	-	1 814	3 920
Muara Pawan	43 528	104 000	1 873	5 123
Nanga Tayap	1 422	-	1 729	2 960
Sandai	1 665	-	1 690	3 422
Hulu Sungai	2 655	-	1 736	1 230
Sungai Laur	1 995	-	1 827	2 901
Simpang Hulu	13 659	-	1 869	1 189
Simpang Dua	2 563	-	1 586	1 078
Ketapang	231 302	129 744	34 012	55 485

Catatan/Note: ...

Sumber/Source: Dinas Pertanian, Peternakan, dan Perkebunan Kabupaten Ketapang/Agriculture, Livestock, and Plantation Office of Ketapang Regency

Tabel
Table 5.4.2

**Produksi Daging Ternak/Unggas Menurut Jenis Ternak/
Unggas (Kg) Menurut Kecamatan, 2020**
**Meat of Livestock/Fowl Production by Kind of Livestock/
Fowl by Subdistrict (Kgs), 2020**

Kecamatan Subdistrict	Sapi Perah Dairy Cattle	Sapi Potong Beef Cattle	Kerbau Buffalo	Babi Pig	Kambing/ Domba Goat/Sheep
(1)	(2)	(3)	(4)	(5)	(6)
Kendawangan	-	43 552	-	8 178	3 244
Manis Mata	-	11 080	-	5 705	1 287
Marau	-	3 920	-	7 576	776
Singkup	-	3 584	-	3 156	182
Air Upas	-	224	-	5 245	199
Jelai Hulu	-	896	-	23 685	479
TumbangTiti	-	11 600	-	8 250	982
Pemahan	-	3 248	-	6 329	1 091
Sungai Melayu Rayak	-	9 596	-	6 983	741
Matan Hilir Selatan	-	13 408	1 568	1 232	5 359
Benua Kayong	-	33 792	2 576	212	3 956
Matan Hilir Utara	-	5 376	-	3 675	2 501
Delta Pawan	-	141 560	15 792	50 220	2 163
Muara Pawan	-	5 040	1 008	62	1 760
Nanga Tayap	-	4 816	-	6 415	1 633
Sandai	-	49 392	-	8 735	1 109
Hulu Sungai	-	-	-	8 032	458
Sungai Laur	-	336	-	8 275	1 362
Simpang Hulu	-	336	-	8 806	1 237
Simpang Dua	-	784	-	9 713	207
Ketapang	-	342 540	20 944	180 484	30 726

Lanjutan Tabel/Continued Table 5.4.2

Kecamatan Subdistrict	Ayam Pedaging Broiler	Ayam Petelur Layer	Ayam Kampung Native Chicken	Itik/Itik Manila Duck
(1)	(7)	(8)	(9)	(10)
Kendawangan	440 664	2 145	5 945	1 926
Manis Mata	350 581	-	6 025	1 569
Marau	31 479	-	5 986	1 046
Singkup	26 812	-	6 129	378
Air Upas	46 417	-	5 674	427
Jelai Hulu	68 797	-	4 785	1 676
Tumbang Titi	21 775	-	5 785	900
Pemahan	23 751	-	5 281	286
Sungai Melayu Rayak	25 712	-	5 204	837
Matan Hilir Selatan	390 463	-	7 849	3 022
Benua Kayong	1 101 653	-	9 539	3 147
Matan Hilir Utara	53 320	-	6 932	2 814
Delta Pawan	389 214	-	7 809	2 391
Muara Pawan	759 558	7 436	6 862	2 870
Nanga Tayap	26 111	-	5 353	1 663
Sandai	39 209	-	5 911	1 985
Hulu Sungai	49 058	-	5 395	638
Sungai Laur	36 625	-	5 528	1 646
Simpang Hulu	252 889	-	5 974	650
Simpang Dua	46 705	-	5 555	592
Ketapang	4 180 793	9 581	123 521	30 463

Sumber/Source: Dinas Pertanian, Peternakan, dan Perkebunan Kabupaten Ketapang/Agriculture, Livestock, and Plantation Office of Ketapang Regency

Tabel
Table 5.4.3

Jumlah Pemotongan Ternak Menurut Jenis Ternak dan Kecamatan, 2020
Number of Livestock by Kind of Livestocks and Subdistrict, 2020

Kecamatan Subdistrict	Sapi Perah Dairy Cattle	Sapi Potong Beef Cattle	Kerbau Buffalo	Babi Pig	Kambing/ Domba Goat/Sheep
(1)	(2)	(3)	(4)	(5)	(6)
Kendawangan	-	391	-	185	130
Manis Mata	-	100	-	126	126
Marau	-	35	-	169	31
Singkup	-	32	-	70	7
Air Upas	-	2	-	117	8
Jelai Hulu	-	8	-	534	20
TumbangTiti	-	104	-	185	35
Pemahan	-	29	-	144	43
Sungai Melayu Rayak	-	86	23	160	29
Matan Hilir Selatan	-	121	14	27	214
Benua Kayong	-	303	10	5	158
Matan Hilir Utara	-	48	-	84	100
Delta Pawan	-	1 289	141	1 022	87
Muara Pawan	-	45	9	1	70
Nanga Tayap	-	43	-	142	65
Sandai	-	444	-	196	44
Hulu Sungai	-	-	-	181	38
Sungai Laur	-	3	-	185	55
Simpang Hulu	-	3	-	197	49
Simpang Dua	-	7	-	216	8
Ketapang	-	3 093	197	3 946	1 317

Lanjutan Tabel/Continued Table 5.4.3

Kecamatan Subdistrict	Ayam Pedaging Broiler	Ayam Petelur Layer	Ayam Kampung Native Chicken	Itik/Itik Manila Duck
(1)	(7)	(8)	(9)	(10)
Kendawangan	288 016	1 500	4 157	1 356
Manis Mata	229 138	-	4 213	1 105
Marau	20 537	-	4 187	739
Singkup	17 524	-	4 349	267
Air Upas	30 338	-	3 968	301
Jelai Hulu	44 965	-	3 773	1 175
Tumbang Titi	14 232	-	4 046	634
Pemahan	15 523	-	3 693	202
Sungai Melayu Rayak	16 805	-	3 639	590
Matan Hilir Selatan	255 205	-	5 489	2 128
Benua Kayong	720 034	-	6 670	2 216
Matan Hilir Utara	34 849	-	4 471	1 982
Delta Pawan	254 388	-	5 461	1 684
Muara Pawan	496 443	5 200	4 779	2 030
Nanga Tayap	17 066	-	3 744	1 171
Sandai	25 627	-	4 134	1 397
Hulu Sungai	32 064	-	3 772	449
Sungai Laur	23 938	-	3 939	1 159
Simpang Hulu	165 287	-	4 157	458
Simpang Dua	30 526	-	3 885	417
Ketapang	2 732 505	6 700	86 526	21 460

Sumber/Source: Dinas Pertanian, Peternakan, dan Perkebunan Kabupaten Ketapang/Agriculture, Livestock, and Plantation Office of Ketapang Regency

Tabel 5.4.4 **Jumlah Produksi Telur Menurut Jenis Unggas dan Kecamatan, 2020**
Table 5.4.4 **Number of Eggs Production by Kind of Poultry and Subdistrict, 2020**

Kecamatan Subdistrict	Ayam Pedaging Broiler	Ayam Petelur Layer	Ayam Kampung Native Chicken	Itik/Itik Manila Duck
(1)	(2)	(3)	(4)	(5)
Kendawangan	-	505 065	5 879	11 841
Manis Mata	-	-	6 189	10 049
Marau	-	-	5 985	5 660
Singkup	-	-	6 294	2 317
Air Upas	-	13 804	4 757	2 560
Jelai Hulu	-	-	5 113	9 300
Tumbang Titi	-	-	5 778	5 600
Pemahan	-	-	5 000	1 577
Sungai Melayu Rayak	-	-	4 922	4 286
Matan Hilir Selatan	-	-	7 061	15 763
Benua Kayong	-	-	7 865	17 205
Matan Hilir Utara	-	-	6 179	14 874
Delta Pawan	-	-	6 656	12 443
Muara Pawan	-	1 778 681	6 767	15 975
Nanga Tayap	-	-	5 161	9 021
Sandai	-	-	5 872	9 029
Hulu Sungai	-	-	5 299	5 275
Sungai Laur	-	-	5 432	8 578
Simpang Hulu	-	-	5 994	4 288
Simpang Dua	-	-	5 700	3 829
Ketapang	-	2 297 550	117 903	169 470

Sumber/Source: Dinas Pertanian, Peternakan, dan Perkebunan Kabupaten Ketapang/Agriculture, Livestock, and Plantation Office of Ketapang Regency

5.5 PERIKANAN FISHERY

Tabel 5.5.1 **Produksi Perikanan Kabupaten Ketapang (Ton), 2020**
Table 5.5.1 **Fishery Production in Ketapang Regency (Ton), 2020**

Jenis Perikanan <i>Kind of Fishery</i>	Produksi <i>Production</i>	
	2019	2020
(1)		(2)
1 Laut (Ikan dan Udang Basah)	18 135,00	21 042,88
2 Perairan Umum (Ikan dan Udang Basah)	1 476,20	1 164,44
3 Ikan Awetan	-	-
4 Budidaya Kolam	22 898,15	18 898,12
Ketapang	42 509,35	41 105,44

Sumber/Source: Dinas Ketahanan Pangan dan Perikanan Kabupaten Ketapang/*Food Security and Fishery Office of Ketapang Regency*

Tabel
Table 5.5.2

Produksi Perikanan Menurut Jenis Perikanan (Ton) dan Kecamatan, 2020
Fishery Production by Kind of Fishery and Subdistrict, 2020

Kecamatan Subdistrict	Laut Ocean	Perikanan Umum General Water	Ikan Awetan Salted Fish	Budidaya Kolum Pond Cultivation
(1)	(2)	(3)	(4)	(5)
Kendawangan	5 840,96	80,98	-	12 132,00
Manis Mata	-	215,19	-	717,10
Marau	-	20,69	-	95,00
Singkup	-	44,17	-	79,00
Air Upas	-	0,00	-	92,00
Jelai Hulu	-	45,39	-	190,00
Tumbang Titi	-	46,86	-	179,00
Pemahan	-	43,04	-	814,00
Sungai Melayu Rayak	-	39,13	-	135,00
Matan Hilir Selatan	3 728,27	81,31	-	165,00
Benua Kayong	2 923,77	66,37	-	1 720,00
Matan Hilir Utara	1 618,68	80,98	-	97,00
Delta Pawan	4 410,96	84,77	-	973,02
Muara Pawan	2 520,23	83,07	-	550,00
Nanga Tayap	-	37,21	-	183,00
Sandai	-	79,99	-	130,00
Hulu Sungai	-	16,35	-	174,00
Sungai Laur	-	42,78	-	165,00
Simpang Hulu	-	35,30	-	140,00
Simpang Dua	-	20,87	-	168,00
Ketapang	21 042,88	1 164,44	-	18 898,12

Sumber/Source: Dinas Ketahanan Pangan dan Perikanan Kabupaten Ketapang/Food Security and Fishery Office of Ketapang Regency

Tabel
Table 5.5.3**Nilai Produksi Perikanan Menurut Jenis Perikanan (Rp 000) dan Kecamatan, 2020**
Value of Fishery Production by Kind of Fishery (Rp 000) by Subdistrict, 2020

Kecamatan Subdistrict	Laut Ocean	Perikanan Umum General Water	Ikan Awetan Salted Fish	Budidaya Kolam Pond Cultivation
(1)	(2)	(3)	(4)	(5)
Kendawangan	292 048 166	4 453 801	-	691 524 000
Manis Mata	-	11 835 545	-	21 513 000
Marau	-	1 138 125	-	2 850 000
Singkup	-	2 429 275	-	2 370 000
Air Upas	-	-	-	2 760 000
Jelai Hulu	-	2 496 224	-	5 700 000
Tumbang Titi	-	2 577 519	-	5 370 000
Pemahan	-	2 367 109	-	24 420 000
Sungai Melayu Rayak	-	2 151 917	-	4 050 000
Matan Hilir Selatan	186 413 522	4 472 316	-	4 950 000
Benua Kayong	146 188 453	3 650 543	-	51 600 000
Matan Hilir Utara	80 934 167	4 453 801	-	2 910 000
Delta Pawan	220 548 131	4 662 139	-	29 190 600
Muara Pawan	126 011 424	4 568 619	-	16 500 000
Nanga Tayap	-	2 046 712	-	5 490 000
Sandai	-	4 399 475	-	3 900 000
Hulu Sungai	-	899 023	-	5 220 000
Sungai Laur	-	2 352 763	-	4 950 000
Simpang Hulu	-	1 941 508	-	4 200 000
Simpang Dua	-	1 147 689	-	5 040 000
Ketapang	1 052 143 863,22	64 044 103,94	-	894 507 600,00

Sumber/Source: Dinas Ketahanan Pangan dan Perikanan Kabupaten Ketapang/Food Security and Fishery Office of Ketapang Regency

Tabel
Table 5.5.4

Jumlah Nelayan dan Unit Penangkapan Ikan Menurut Kecamatan, 2020
Number of Fisherman and Water Fishery Unit by Subdistrict, 2020

Kecamatan Subdistrict	Jumlah Nelayan Fisherman	Unit Penangkapan Ikan Catch Unit			
		Tanpa Motor Without Motor	Kapal Motor (Kurang Dari 5 GT) Motor Boat (Below 5 GT)	Kapal Motor (5 - 10 GT) Motor Boat (5 - 10 GT)	Kapal Motor (20 - 30 GT) Motor Boat (20 - 30 GT)
(1)	(2)	(3)	(4)	(5)	(6)
Kendawangan	2 698	182	397	526	18
Manis Mata	699	189	255	-	-
Marau	58	32	13	-	-
Singkup	132	56	38	-	-
Air Upas	-	-	-	-	-
Jelai Hulu	134	60	37	-	-
Tumbang Titi	143	55	44	-	-
Pemahan	127	57	35	-	-
Sungai Melayu Rayak	118	48	35	-	-
Matan Hilir Selatan	2 043	235	355	366	-
Benua Kayong	1 654	158	319	286	-
Matan Hilir Utara	1 350	220	328	158	-
Delta Pawan	2 093	190	398	316	20
Muara Pawan	1 704	209	379	246	-
Nanga Tayap	96	70	13	-	-
Sandai	244	94	75	-	-
Hulu Sungai	44	28	8	-	-
Sungai Laur	132	48	42	-	-
Simpang Hulu	110	38	36	-	-
Simpang Dua	60	30	15	-	-
Ketapang	13 639	3 998	4 788	1 898	38

Sumber/Source: Dinas Ketahanan Pangan dan Perikanan Kabupaten Ketapang/Food Security and Fishery Office of Ketapang Regency

Tabel
Table 5.5.5**Jumlah Rumah Tangga Perikanan Menurut Kecamatan dan Jenis Perikanan, 2020**
Number of Fishery Family by Subdistrict and Kind of Fishery, 2020

Kecamatan Subdistrict	Laut Ocean	Perikanan Umum General Water	Ikan Awetan Salted Fish	Budidaya Kolam Pond Cultivation
(1)	(2)	(3)	(4)	(5)
Kendawangan	954	169	-	62
Manis Mata	-	444	-	27
Marau	-	45	-	13
Singkup	-	94	-	16
Air Upas	-	0	-	39
Jelai Hulu	-	97	-	56
Tumbang Titi	-	99	-	136
Pemahan	-	92	-	39
Sungai Melayu Rayak	-	83	-	35
Matan Hilir Selatan	784	172	-	28
Benua Kayong	624	139	-	30
Matan Hilir Utara	535	171	-	45
Delta Pawan	747	177	-	44
Muara Pawan	659	174	-	20
Nanga Tayap	-	83	-	21
Sandai	-	169	-	43
Hulu Sungai	-	36	-	25
Sungai Laur	-	90	-	30
Simpang Hulu	-	74	-	52
Simpang Dua	-	45	-	39
Ketapang	4.303	2.453	-	800

Sumber/Source: Dinas Ketahanan Pangan dan Perikanan Kabupaten Ketapang/Food Security and Fishery Office of Ketapang Regency

Tabel 5.5.6 **Jumlah Alat Penangkap Ikan Dirinci Menurut Resort Perikanan dan Kecamatan, 2020**
Table 5.5.6 **Number of Catch Equipment by Fishery Resort and Subdistrict, 2020**

Alat Penangkap Ikan Catch Equipment	Kendawangan	Manis Mata	Marau	Singkup
(1)	(2)	(3)	(4)	(5)
Pukat Hela dasar berpapan	166	-	-	-
Rawei dasar	35	-	-	-
Jaring Lingkar	76	-	-	-
Jaring Insang Kombinasi	118	-	-	-
Jaring Insang hanyut	297	71	8	35
Bubu	184	46	5	23
Bagan Tancap	19	-	-	-
Pukat Cincin	94	-	-	-
Jermal	22	-	-	-
Pancing Ulur	9	-	-	-
Pancing Berjoran	-	50	6	25
Jala Tebar	-	47	6	24
Ketapang	1 020	214	25	107

Lanjutan Tabel/*Continued Table 5.5.6*

Alat Penangkap Ikan <i>Catch Equipment</i>	Air Upas	Jelai Hulu	Tumbang Titi	Pemahan
(1)	(6)	(7)	(8)	(9)
Pukat Hela dasar berpapan	-	-	-	-
Rawei dasar	-	-	-	-
Jaring Lingkar	-	-	-	-
Jaring Insang Kombinasi	-	-	-	-
Jaring Insang hanyut	-	39	44	31
Bubu	-	26	29	20
Bagan Tancap	-	-	-	-
Pukat Cincin	-	-	-	-
Jermal	-	-	-	-
Pancing Ulur	-	-	-	-
Pancing Berjoran	-	28	31	22
Jala Tebar	-	26	29	21
Ketapang	-	120	132	95

Lanjutan Tabel/Continued Table 5.5.6

Alat Penangkap Ikan Catch Equipment	Sungai Melayu Rayak	Matan Hilir Selatan	Benua Kayong	Matan Hilir Utara
(1)	(10)	(11)	(12)	(13)
Pukat Hela dasar berpapan	-	133	100	67
Rawei dasar	-	28	21	14
Jaring Lingkar	-	61	46	31
Jaring Insang Kombinasi	-	94	71	47
Jaring Insang hanyut	33	238	178	119
Bubu	22	147	110	73
Bagan Tancap	-	15	12	8
Pukat Cincin	-	75	56	37
Jermal	-	18	13	9
Pancing Ulur	-	7	6	4
Pancing Berjoran	24	-	-	-
Jala Tebar	22	-	-	-
Ketapang	101	816	612	408

Lanjutan Tabel/*Continued Table 5.5.6*

Alat Penangkap Ikan Catch Equipment	Delta Pawan	Muara Pawan	Nanga Tayap	Sandai
(1)	(14)	(15)	(16)	(17)
Pukat Hela dasar berpapan	166	33	-	-
Rawei dasar	35	7	-	-
Jaring Lingkar	76	15	-	-
Jaring Insang Kombinasi	118	24	-	-
Jaring Insang hanyut	297	59	21	54
Bubu	184	37	14	35
Bagan Tancap	19	4	-	-
Pukat Cincin	94	19	-	-
Jermal	22	4	-	-
Pancing Ulur	9	2	-	-
Pancing Berjoran	-	-	15	38
Jala Tebar	-	-	14	36
Ketapang	1 020	204	63	164

Lanjutan Tabel/Continued Table 5.5.6

Alat Penangkap Ikan Catch Equipment	Hulu Sungai	Sungai Laur	Simpang Hulu	Simpang Dua
(1)	(18)	(19)	(20)	(21)
Pukat Hela dasar berpapan	-	-	-	-
Rawei dasar	-	-	-	-
Jaring Lingkar	-	-	-	-
Jaring Insang Kombinasi	-	-	-	-
Jaring Insang hanyut	8	35	25	10
Bubu	5	23	16	7
Bagan Tancap	-	-	-	-
Pukat Cincin	-	-	-	-
Jermal	-	-	-	-
Pancing Ulur	-	-	-	-
Pancing Berjoran	6	25	18	7
Jala Tebar	6	24	17	7
Ketapang	25	107	76	32

Sumber/Source: Dinas Ketahanan Pangan dan Perikanan Kabupaten Ketapang/Food Security and Fishery Office of Ketapang Regency

Tabel
Table 5.5.7**Jumlah Unit dan Luas Usaha Jenis Budidaya Perikanan
Menurut Kecamatan, 2020**
*Number Unit and Area of Fishery Cultivation by Subdistrict,
2020*

Kecamatan Subdistrict	Unit Unit (Petak)	Luas Area (Ha)
(1)	(2)	(3)
Kendawangan	62	10 184,29
Manis Mata	26	4,98
Marau	12	2,30
Singkup	16	1,70
Air Upas	35	50,00
Jelai Hulu	56	1,40
Tumbang Titi	136	7,98
Pemahan	39	2,47
Sungai Melayu Rayak	35	7,40
Matan Hilir Selatan	58	82,60
Benua Kayong	27	4,95
Matan Hilir Utara	45	16,20
Delta Pawan	41	9,30
Muara Pawan	22	5,97
Nanga Tayap	21	2,86
Sandai	43	8,95
Hulu Sungai	25	4,01
Sungai Laur	30	1,77
Simpang Hulu	52	3,82
Simpang Dua	39	2,15
Ketapang	820	10 405,10

Sumber/Source: Dinas Ketahanan Pangan dan Perikanan Kabupaten Ketapang/Food Security and Fishery Office of Ketapang Regency

Tabel
Table 5.5.8

Jumlah Rumah Tangga Budidaya Perikananan Menurut Kecamatan dan Jenis Budidaya, 2020
Number of Aquaculture Households by Subdistrict and Type of Aquaculture, 2020

Kecamatan Subdistrict	Budidaya Laut Marine Culture	Tambak Brackist Water Pond	Kolam Fresh Water Pond
(1)	(2)	(3)	(4)
Kendawangan	-	60	2
Manis Mata	-	-	27
Marau	-	-	13
Singkup	-	-	16
Air Upas	-	-	39
Jelai Hulu	-	-	56
Tumbang Titi	-	-	136
Pemahan	-	-	39
Sungai Melayu Rayak	-	-	35
Matan Hilir Selatan	-	8	20
Benua Kayong	-	-	30
Matan Hilir Utara	-	5	40
Delta Pawan	-	-	36
Muara Pawan	-	-	20
Nanga Tayap	-	-	21
Sandai	-	-	43
Hulu Sungai	-	-	25
Sungai Laur	-	-	30
Simpang Hulu	-	-	52
Simpang Dua	-	-	39
Ketapang	-	73	719

Lanjutan Tabel/Continued Table 5.5.8

Kecamatan Subdistrict	Keramba Cage	Jaring Apung Floating Cage Net	Sawah Paddy Field	Jumlah Total
(1)	(7)	(8)	(9)	(10)
Kendawangan	-	-	-	62
Manis Mata	-	-	-	27
Marau	-	-	-	13
Singkup	-	-	-	16
Air Upas	-	-	-	39
Jelai Hulu	-	-	-	56
Tumbang Titi	-	-	-	136
Pemahan	-	-	-	39
Sungai Melayu Rayak	-	-	-	35
Matan Hilir Selatan	-	-	-	28
Benua Kayong	-	-	-	30
Matan Hilir Utara	-	-	-	45
Delta Pawan	8	-	-	44
Muara Pawan	-	-	-	20
Nanga Tayap	-	-	-	21
Sandai	-	-	-	43
Hulu Sungai	-	-	-	25
Sungai Laur	-	-	-	30
Simpang Hulu	-	-	-	52
Simpang Dua	-	-	-	39
Ketapang	8	-	-	800

Sumber/Source: Dinas Ketahanan Pangan dan Perikanan Kabupaten Ketapang/Food Security and Fishery Office of Ketapang Regency

Tabel
Table 5.5.9

Produksi Perikanan Budidaya Menurut Kecamatan dan Subsektor (Ton), 2020
Production of Fish Capture by Subdistrict and Subsector (Ton), 2020

Kecamatan Subdistrict	Budidaya Laut Marine Culture	Tambak Brackist Water Pond	Kolam Fresh Water Pond
(1)	(2)	(3)	(4)
Kendawangan	-	11 030,00	1 102,00
Manis Mata	-	-	717,10
Marau	-	-	95,00
Singkup	-	-	79,00
Air Upas	-	-	92,00
Jelai Hulu	-	-	190,00
Tumbang Titi	-	-	179,00
Pemahan	-	-	814,00
Sungai Melayu Rayak	-	-	135,00
Matan Hilir Selatan	-	126,00	39,00
Benua Kayong	-	-	1 720,00
Matan Hilir Utara	-	52,00	45,00
Delta Pawan	-	-	875,02
Muara Pawan	-	-	550,00
Nanga Tayap	-	-	183,00
Sandai	-	-	130,00
Hulu Sungai	-	-	174,00
Sungai Laur	-	-	165,00
Simpang Hulu	-	-	140,00
Simpang Dua	-	-	168,00
Ketapang	-	11 208,00	7 592,12

Lanjutan Tabel/*Continued Table 5.5.9*

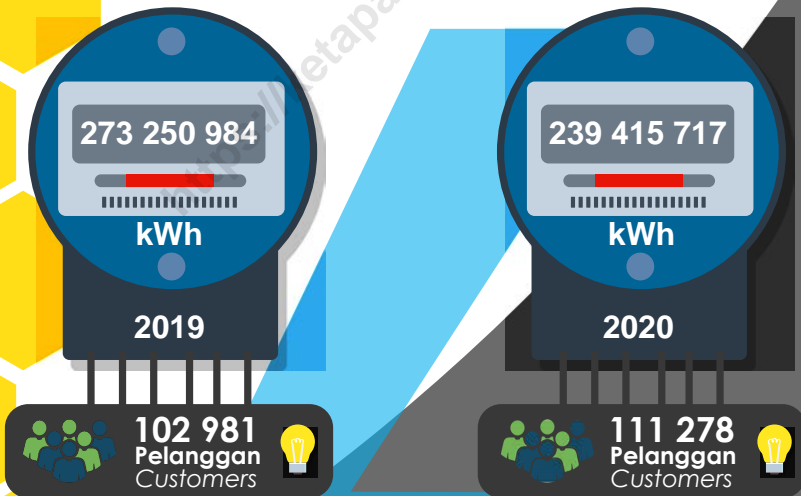
Kecamatan Subdistrict	Keramba Cage	Jaring Apung Floating Cage Net	Sawah Paddy Field	Jumlah Total
(1)	(7)	(8)	(9)	(10)
Kendawangan	-	-	-	12 132,00
Manis Mata	-	-	-	717,10
Marau	-	-	-	95,00
Singkup	-	-	-	79,00
Air Upas	-	-	-	92,00
Jelai Hulu	-	-	-	190,00
Tumbang Titi	-	-	-	179,00
Pemahan	-	-	-	814,00
Sungai Melayu Rayak	-	-	-	135,00
Matan Hilir Selatan	-	-	-	165,00
Benua Kayong	-	-	-	1 720,00
Matan Hilir Utara	-	-	-	97,00
Delta Pawan	98,00	-	-	973,02
Muara Pawan	-	-	-	550,00
Nanga Tayap	-	-	-	183,00
Sandai	-	-	-	130,00
Hulu Sungai	-	-	-	174,00
Sungai Laur	-	-	-	165,00
Simpang Hulu	-	-	-	140,00
Simpang Dua	-	-	-	168,00
Ketapang	98,00	-	-	18 898,12

Sumber/*Source*: Dinas Ketahanan Pangan dan Perikanan Kabupaten Ketapang/*Food Security and Fishery Office of Ketapang Regency*

INDUSTRI, PERTAMBANGAN, DAN ENERGI INDUSTRY, MINING, AND ENERGY

Produksi Listrik dan Jumlah Pelanggan PT. PLN (Persero) Area Ketapang

*Electricity and Number of Electricity Customers
Production State Electricity Enterprise Ketapang Area*



Terjadi Penurunan produksi listrik PLN dari tahun 2019 ke tahun 2020
Akan tetapi terjadi kenaikan jumlah pelanggan
dari tahun 2019 ke tahun 2020

*There was a decrease in PLN electricity production from 2019 to 2020
However, there was an increase in the number of customers
from 2019 to 2020*

PENJELASAN TEKNIS

1. Pelanggan air adalah individu atau kelompok, baik rumah tangga, perusahaan atau institusi non profit yang membeli air bersih dari perusahaan air bersih.
2. Air disalurkan adalah volume air bersih dari perudahaan air bersih.
3. TDL dibagi dalam beberapa golongan tarif yang disesuaikan dengan kemampuan pelanggan seperti;
 - Gol S adalah untuk Badan Sosial
 - Gol R adalah untuk Rumah tangga
 - Gol B adalah untuk Bisnis
 - Gol I adalah untuk Industri
 - Gol P adalah untuk Perkantoran
 - Gol P-3 untuk penerangan jalan umum.
4. **Perusahaan atau usaha industri** adalah suatu unit (kesatuan) usaha yang melakukan kegiatan ekonomi, bertujuan menghasilkan barang atau jasa, terletak pada suatu bangunan atau lokasi tertentu, dan mempunyai catatan administrasi tersendiri mengenai produksi dan struktur biaya serta ada seorang atau lebih yang bertanggung jawab atas usaha tersebut.

TECHNICAL NOTES

1. *Customers of water are individuals or groups, whether household, company or non-profit institutions that buy water supply from water supply establishment.*
2. *Distributed water is the volume of water supply from water supply establishment.*
3. *Electricity rates are divided into several categories according to the ability tariff customers such as; Social Agency, household, business, industry, office buildings, street lighting.*
4. ***A manufacturing establishment is defined as a production unit engaged in economic activity, producing goods or services, located in a building or in a certain location, keeping a business record concerning the production and cost structure, and having a person or more that are responsible to those activities.***

5. **Industri Besar** adalah industri yang memiliki investasi lebih dari Rp. 500.000.000.-

6. **Industri Menengah** adalah industry dengan investasi antara Rp. 200.000.000 – Rp. 500.000.000,-

7. **Industri Kecil** adalah industry dengan investasi lebih kecil dari Rp. 200.000.000,-

5. **Large Industry** is an industry that has an investment of more than Rp. 500.000.000.-

6. **Medium Industries** is an industry with an investment of Rp. 200 million - Rp. 500,000,000.-

7. **Small industry** is an industry with a smaller investment of Rp. 200.000.000, -

<https://ketapangkab.bps.go.id>

ULASAN**DESCRIPTION****Listrik**

Kebutuhan energi listrik merupakan salah satu kebutuhan yang cukup vital bagi masyarakat. Di Kabupaten Ketapang sendiri, terdapat 10.741 pelanggan listrik PLN, dimana 78.511 pelanggan merupakan pelanggan prabayar dan 28.960 pelanggan lainnya adalah pelanggan pasca bayar. Jumlah pelanggan terbanyak berada di Rayon Ketapang Kota, yaitu sebanyak 63.871 pelanggan. Total produksi listrik yang terjual adalah sebanyak 118.545.086 Kwh dan total nilai penjualannya adalah sebanyak 236 miliar rupiah.

Air Minum

Air merupakan kebutuhan pokok bagi segenap makhluk hidup. Air bersih di Kabupaten Ketapang diproduksi oleh Perusahaan Daerah Air Minum (PDAM), dengan jumlah pelanggan pada tahun 2020 meningkat dibanding tahun sebelumnya yaitu menjadi 12.771 pelanggan.

PDAM Kabupaten Ketapang mendistribusikan air bersih kepada 12 tipe pelanggan dengan total nilai penjualan sebanyak 11,55 miliar rupiah. Nilai penjualan ini 18,75 persen lebih tinggi jika dibandingkan dengan tahun 2019 yang nilainya sebanyak 9.73 miliar rupiah.

Electricity

The need for electrical energy is one of the vital needs for the community. In Ketapang District, there were 10.741 PLN customers, of which 78.511 customers were prepaid customers and 28.960 customers were postpaid customers. The highest number of customers are in Rayon Ketapang Kota, which is as many as 63.871 customers. The total electricity production sold was 118.545.086 Kwh and the total sales value was 236 billion rupiah.

Drinking Water

Clean water is one of the main needs to all citizens in Ketapang Regency. Clean water in Ketapang was produced by the Regional Water Company (PDAM) , with the number of subscribers in 2020 increased over the previous year to 12.285 customers.

PDAM Ketapang District distributes clean water to 12 types of customers with a total sales value of 11,55 billion rupiah. The sales value is 18,75 percent higher compared to 2019, which is 9,73 billion rupiah.

Industri

Unit usaha di Kabupaten Ketapang mengalami kenaikan dari tahun 2018 sebanyak 809 unit usaha menjadi 813 unit usaha pada tahun 2019. Hal ini menjadi sebuah penanda berkembangnya sektor industri di Kabupaten Ketapang. Dengan unit usaha terbanyak terdapat pada Kecamatan Delta Pawan sebesar 423 unit usaha.

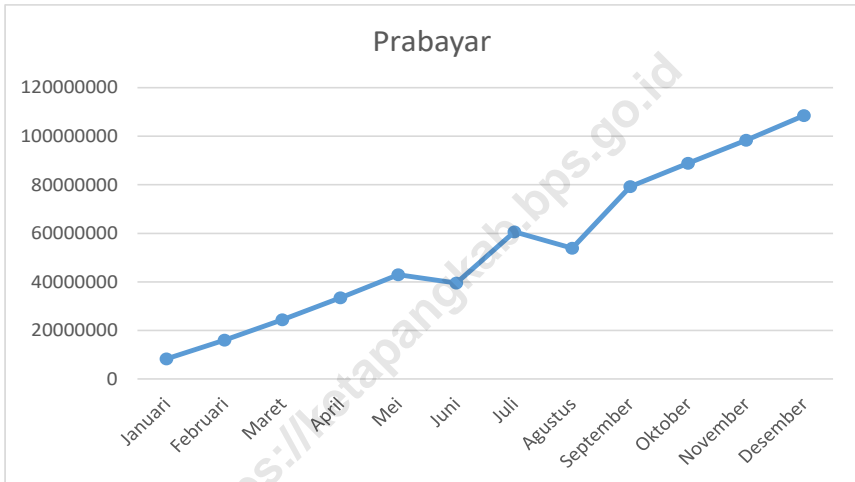
Industry

The business units in Ketapang Regency increased from 2018 as many as 809 business units to 813 business units in 2019. This is a marker of the development of the industrial sector in Ketapang Regency. With the most business units found in the Delta Pawan District of 423 business units in 2019.

<https://ketapangkab.bps.go.id>

Gambar 6.1
Figures

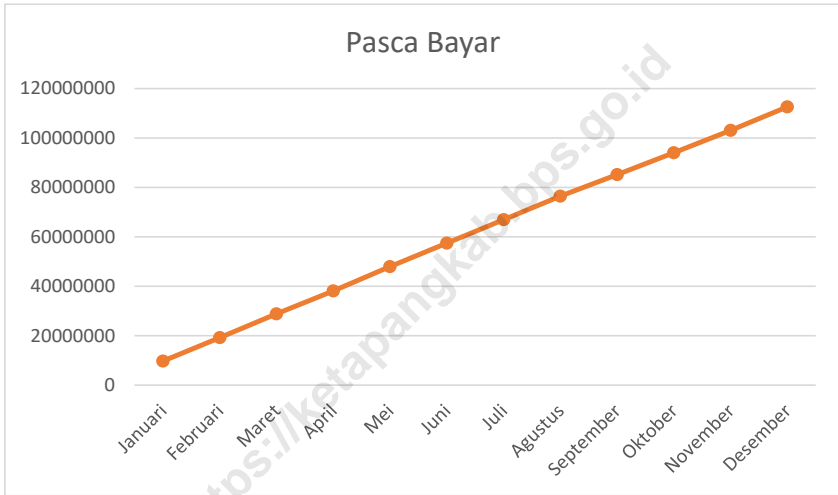
Jumlah Produksi Terjual Tenaga Listrik Prabayar Menurut Bulan di Kabupaten Ketapang, 2020
Number of Prepaid Electricity Sold by Month in Ketapang Regency, 2020



Sumber/Source: PT PLN (PERSERO) Area Ketapang / State Electricity Enterprise Ketapang Area

Gambar 6.2
Figures

Jumlah Produksi Terjual Tenaga Listrik Pasca bayar Menurut Bulan di Kabupaten Ketapang, 2020
Number of Postpaid Electricity Sold by Month in Ketapang Regency, 2020



Sumber/Source: PT PLN (PERSERO) Area Ketapang / State Electricity Enterprise Ketapang Area

Tabel
Table 6.1**Daya Terpasang, Produksi, dan Distribusi Listrik PT. PLN (Persero) pada Cabang/Ranting PLN Menurut Kecamatan di Kabupaten Ketapang, 2020**
Installed Electricity Power, Production, and Distribution of PT. PLN (Persero) at PLN Branch by Subdistrict in Ketapang Regency, 2020

Kecamatan Subdistrict	Unit Layanan Pelanggan (ULP)	Daya Terpasang Installed Electricity Power (KW)	Produksi Listrik Electricity Production (KWh)	Listrik Terjual Electricity Sold (KWh)	Dipakai Sendiri Own Used (KWh)	Susut/ Hilang Shrinkage/ Lost (KWh)
(1)	(2)	(3)	(4)	(5)	(6)	(7)
Kendawangan	Ketapang Kota	64 440	162 271,203	149 736,901	221 186	13 783,697
Matan Hilir Selatan						
Benua Kayong						
Matan Hilir Utara						
Delta Pawan						
Muara Pawan						
Pemahan						
Sungai Melayu Rayak						
Nanga Tayap						
Sandai						
Hulu Sungai	Sandai	5 590	36 867,284	33 419,464	10 463	3 510,908
Sungai Laur						
Simpang Dua						
Simpang Hulu						
Marau	Tumbang Titi	5 203	40 227,230	38 033,084	11 616	2 288,928
Manis Mata						
Singkup						
Air Upas						
Jelai Hulu						
Tumbang Titi						
Ketapang		75 233	239 415,717	221 189,449	243 266	19 583,533

Sumber/SOURCE: PT PLN (PERSERO) Area Ketapang / State Electricity Enterprise Ketapang Area

Tabel
Table 6.2**Jumlah Pelanggan Listrik Menurut Kecamatan di
Kabupaten Ketapang, 2016–2020**
**Number of Electricity Customers by Subdistrict in Ketapang
Regency, 2016–2020**

Kecamatan Subdistrict	Unit Layanan Pelanggan (ULP)	2016	2017¹	2018	2019	2020
(1)	(2)	(3)	(4)	(5)	(6)	(7)
Kendawangan	Ketapang Kota	50 058	50 058	55 921	59 884	63 873
Matan Hilir Selatan						
Benua Kayong						
Matan Hilir Utara						
Delta Pawan						
Muara Pawan						
Pemahan						
Sungai Melayu Rayak						
Nanga Tayap						
Sandai						
Hulu Sungai	Sandai	16 142	16 142	18 944	20 984	23 313
Sungai Laur						
Simpang Dua						
Simpang Hulu	Tumbang Titi	14 651	14 651	19 399	22 113	24 092
Marau						
Manis Mata						
Singkup						
Air Upas						
Jelai Hulu						
Tumbang Titi						
Ketapang		80 851	80 851	94 264	102 981	111 278

Sumber/Source: PT PLN (PERSERO) Area Ketapang / State Electricity Enterprise Ketapang Area

Tabel
Table 6.3**Nilai Penjualan Listrik Menurut Kecamatan, 2020**
Number of Electricity Customer and Product by Subdistrict, 2020

Rayon Area	Sub Rayon Sub Area	Nilai Penjualan Sold Value (Rp)
(1)	(2)	(4)
Rayon Tumbang Titi	Manis Mata	157 599 535,429
	Marau	
	Singkup	
	Air Upas	
	Jelai Hulu	
	Tumbang Titi	
	Pemahan	
	Sungai Melayu Rayak	
	Kendawangan	
	Matan Hilir Selatan	
Rayon Ketapang Kota	Benua Kayong	36 761 787,509
	Matan Hilir Utara	
	Delta Pawan	
	Muara Pawan	
	Nanga Tayap	
Rayon Sandai	Sandai	41 684 713,410
	Hulu Sungai	
	Sungai Laur	
	Simpang Hulu	
	Simpang Dua	
Ketapang	2020	236 046 036,348

Sumber/ Source : PT PLN (PERSERO) Area Ketapang / State Electricity Enterprise Ketapang Area

Tabel
Table 6.4**Jumlah Pelanggan dan Produksi Tenaga Listrik Menurut Bulan, 2020**
Number of Customers and Electricity Production by Month, 2020

	Bulan Month	Pelanggan Customer		Produksi Production (Kwh)
		Prabayar	Pascabayar	
	(1)	(2)	(3)	(4)
1.	Januari	74 435	29 389	17 989 092
2.	Februari	75 119	29 343	35 238 080
3.	Maret	75 828	29 216	53 304 708
4.	April	76 637	29 129	71 558 728
5.	Mei	77 484	29 060	90 937 344
6.	Juni	78 024	28 961	109 191 766
7.	Juli	78 755	28 884	127 603 157
8.	Agustus	79 633	28 829	146 662 072
9.	September	80 439	28 749	164 444 059
10.	Oktober	81 144	28 696	182 968 851
11.	November	81 970	28 651	201 453 723
12.	Desember	82 661	28 618	221 189 449
Rata-rata Pelanggan dan Jumlah Produksi		2020	28 960	118 545 086
Average Customer and Total Production		2019	29 818	200 269 290
		2016	40 692	242 919 374

Sumber/ Source : PT PLN (PERSERO) Area Ketapang / State Electricity Enterprise Ketapang Area

Tabel
Table 6.5

Jumlah Produksi Terjual dan Nilai Penjualan Tenaga Listrik Menurut Bulan, 2020
Number of Electricity Sold and Value by Month, 2020

Bulan Month	Produksi Terjual Sold Product (Kwh)		Nilai Penjualan Value (Rp)		
	Prabayar	Pasca Bayar	Prabayar	Pasca Bayar	
(1)	(2)	(3)	(4)	(5)	
1. Januari	8 207 689	9 781 403	9 950 666 782	10 562 353 043	
2. Februari	16 005 254	19 232 826	19 414 531 126	20 801 597 838	
3. Maret	24.409.505	28 895 203	29 622 000 196	30 210 452 651	
4. April	33 460 315	38 098 413	39 567 248 535	39 192 477 985	
5. Mei	42 977 605	47 959 739	50 277 098 161	48 859 346 089	
6. Juni	39 498 776	57 507 320	50 623 763 724	59 344 475 482	
7. Juli	60 632 503	66 970 654	69 807 392 515	67 721 065 406	
8. Agustus	53 888 663	76 503 656	68 433 083 660	76 968 778 173	
9. September	79 255 557	85 188 502	90 577 759 776	85 475 237 556	
10. Oktober	88 893 599	94 075 252	101 306 949 102	94 153 170 014	
11. November	98 376 136	103 077 587	111 815 135 375	102 895 908 422	
12. Desember	108 575 676	112 613 773	122 932 372 840	112 239 564 578	
Jumlah/ Total	2020	611 203 673	720 671 502	653 070 385 908	748 424 427 237
	2019	91 552 700	108 716 590	108 735 952 232	116 196 613 662
	2018	90 180 041	124 625 904	106 766 017 435	128 210 541 700

Sumber/ Source : PT PLN (PERSERO) Area Ketapang / State Electricity Enterprise Ketapang Area

Tabel
Table 6.6**Penjualan Tenaga Listrik Menurut Golongan Pelanggan,
2020**
Number of Electricity Sold by Type, 2020

Golongan Class		Produksi Terjual Sold Product (Kwh)	Nilai Penjualan Value (Rp)
(1)		(2)	(3)
1.	Rumah Tangga	152 295 901	156 196 404 727
2.	Bisnis	43 190 398	52 152 302 153
3.	Industri	11 236 358	11 732 115 480
4.	Pemerintah	5 784 581	7 784 577 252
5.	Sosial	7 198 555	5 457 347 694
6.	Multiguna	1 483 656	2 723 289 042
Jumlah/Total		2020	236 046 036 348
		2019	224 932 565 894
		2018	214 805 945

Sumber/ Source : PT PLN (PERSERO) Area Ketapang / State Electricity Enterprise Ketapang Area

Tabel
Table 6.7**Jumlah Pelanggan dan Air yang Disalurkan Menurut
Kecamatan di Kabupaten Ketapang, 2020**
*Number of Customers and Distributed Water by Subdistrict
in Ketapang Regency, 2020*

Kecamatan Subdistrict	Pelanggan Number of Customers	Air Disalurkan Distributed Water (m ³)	Nilai Value (Rp)
(1)	(2)	(3)	(4)
Kendawangan	1 405	235 279	936 258 400
Manis Mata	-	-	-
Marau	132	14 699	11 824 150
Singkup	-	-	-
Air Upas	-	-	-
Jelai Hulu	-	-	-
Tumbang Titi	131	5 729	25 389 250
Pemahan	-	-	-
Sungai Melayu Rayak	-	-	-
Matan Hilir Selatan	-	-	-
Benua Kayong	1 007	292 080	1 086 470 400
Matan Hilir Utara	-	-	-
Delta Pawan	10 096	2 451 569	9 489 460 700
Muara Pawan	-	-	-
Nanga Tayap	-	-	-
Sandai	-	-	-
Hulu Sungai	-	-	-
Sungai Laur	-	-	-
Simpang Hulu	-	-	-
Simpang Dua	-	-	-
Ketapang	12 771	2 999 356	11 549 402 900

Catatan/Note:

Sumber/Source: PDAM Kabupaten Ketapang / Municipal Waterworks Ketapang Regency

Tabel
Table 6.8

**Jumlah Rata-rata Pelanggan PDAM dan Banyaknya
Penggunaan Air Bersih Menurut Jenis Pelanggan,
2020**
**Number of Regional Water Supply Company (PDAM)
Customer and Water Supply Utilizing by Type of Customer,
2020**

	Tipe Pelanggan <i>Type of Customer</i>	Pelanggan <i>Customer</i>	Penggunaan Air <i>Water Supply Utilizing</i>	
			Banyaknya <i>Amount of Water (m³)</i>	Nilai <i>Value (Rp)</i>
	(1)	(2)	(3)	(4)
1.	Sosial Umum	17	7 511	10 650 700
2.	Sosial Khusus	90	50 056	81 841 750
3.	Rumah Tangga A	42	3 985	8 856 700
4.	Rumah Tangga B	11 395	2 541 711	9 614 474 650
5.	Rumah Tangga C	5	2 212	9 120 600
6.	Instansi Pemerintah	118	82 535	3 66 601 100
7.	Konsulat/ Kedutaan	-	-	-
8.	Niaga Kecil	1 054	273 229	1 264 135 300
9.	Niaga Besar	47	31 863	159 095 500
10.	Industri Kecil	2	4 672	25 386 600
11.	Industri Besar	1	1 582	9 240 000
12.	Pelabuhan	-	-	-
Jumlah/Total	2020	12 771	2 999 356	11 549 402 900
	2019	9 623	2 543 714	9 725 590 700
	2018	11 077	2 326	9 014 684 500
	2017	9 461	1 887 750	7 279 505 400
	2016	7 937	1 351 716	4 839 668 850

Sumber / Source : PDAM Kabupaten Ketapang / *Municipal Waterworks Ketapang Regency*

Tabel
Table 6.9**Jumlah Pelanggan dan Penggunaan Air PDAM Menurut Bulan, 2020**
Number of Regional Water Supply Company (PDAM) Customer and Product by Month, 2020

	Bulan Month	Pelanggan Customer	Penggunaan Air Water Supply Utilizing	
			Banyaknya Amount of Water (m ³)	Nilai Value (Rp)
	(1)	(2)	(3)	(4)
1.	Januari	11 420	212 176	832 181 200
2.	Februari	11 469	252 643	961 904 200
3.	Maret	11 636	246 672	946 700 050
4.	April	11 878	238 880	923 670 150
5.	Mei	12 053	260 930	998 583 450
6.	Juni	12 064	236 246	916 522 400
7.	Juli	12 194	248 967	957 861 350
8.	Agustus	12 330	258 878	993 081 100
9.	September	12 427	255 344	978 806 100
10.	Oktober	12 507	256 998	992 339 600
11.	November	12 579	269 449	1 033 374 400
12.	Desember	12 771	262 173	1 014 378 900
Jumlah/Total	2020	12 771¹	2 999 356	11 549 402 900
	2019	9 302	2 543 575	9 675 742 000
	2018	11 078	2 326 426	9 014 684 500
	2017	9 641	1 887 750	7 279 505 400
	2016	7 937	1 351 716	4 839 668 850

Catatan / Note : Total Pelanggan di Bulan Desember / Total customer in December

Sumber / Source : PDAM Kabupaten Ketapang / Municipal Waterworks Ketapang Regency

**Tabel
Table 6.10****Jumlah Sentra, Unit Usaha, dan Tenaga Kerja Industri Kecil dan Kerajinan Menurut Jenis Industri di Kabupaten Ketapang, 2020****Number of Centra, Business Unit, and Labor of Small scale industry by kind in Ketapang Regency, 2020**

Jenis Industri Kind of Industry	Sentra Centra	Unit Usaha/ Business Unit (Unit)	Tenaga Kerja/Labor (Orang/Person)			
			L / M	P / F	Jml. / Tot.	
(1)	(2)	(3)	(4)	(5)	(6)	
1. Ikan Kering Tipis	3	11	25	45	70	
2. Ale-ale	1	8	24	16	40	
3. Gula Merah Kelapa	2	25	25	25	50	
4. Gula Merah Aren	3	26	38	27	65	
5. Kerupuk Ikan/ Udang	2	9	11	56	67	
6. Kerupuk-Amplang	3	34	33	103	136	
7. Jenurai	1	1	-	5	5	
8. Dodol	1	1	-	5	5	
9. Terasi	2	55	51	38	89	
10. Batik Khas Daerah	2	2	4	57	61	
11. Anyaman Rotan/ Bambu	8	116	76	125	201	
12. Tikar Lampit	3	27	40	10	50	
13. Anyaman Pandan	8	78	32	189	221	
14. Anyaman Keladi Air	2	17	-	57	57	
15. Bata dan Genteng	1	2	40	1	41	
16. Bataco (Paving Block)	3	12	24	-	24	
17. Pandai Besi	13	32	167	-	167	
18. Pengelasan/ Perbengkelan	4	4	31	-	31	
19. Pembuatan Perahu	2	11	50	-	50	
20. Meubel Kayu	13	33	142	-	142	
21. Meubel Rotan	3	4	22	-	22	
22. Batu Aji/ Kecubung	8	26	58	7	65	
23. Rebung Kering	1	1	-	10	10	
24. Pakan Ternak	3	3	30	15	45	
Jumlah/ Total	2020¹	92	538	923	791	1714
	2019	92	538	923	791	1714
	2018	92	538	923	791	1714
	2017	92	538	923	791	1714
	2016	92	538	923	791	1714

Catatan/Note: ¹ Data Tahun 2019 / 2019 data

Sumber/ Source : Bidang Perindustrian, Dinas Kop. UKM. Dagperin. Kab. Ketapang / Cooperatives and Small and Medium Enterprise Office and Industry and Trade Office

Tabel 6.11
Table

Jumlah Unit Usaha, Tenaga Kerja, dan Nilai Investasi Perusahaan Industri Kecil Menengah Menurut Kecamatan di Kabupaten Ketapang, 2020
Number of Business Unit, Labor, and Investment Value of Small Intermediate scale by Subdistrict in Ketapang Regency, 2020

Jenis Industri <i>Kind of Industry</i>	Unit Usaha/ <i>Business Unit</i> (Unit)	Tenaga Kerja/Labor (Orang/Person)			Nilai Investasi (Rp. 000) <i>Investment Value</i>	
		L / M	P / F	Jml. / Tot.		
(1)	(2)	(3)	(4)	(5)	(6)	
Kendawangan	38	409	44	453	3 288 915	
Manis Mata	9	76	3	79	1 064 040	
Marau	8	26	1	27	320 000	
Singkup	1	4	-	4	20 000	
Air Upas	20	63	2	65	713 000	
Jelai Hulu	2	6	-	6	26 000	
Tumbang Titi	10	38	3	41	335 310	
Pemahan	-	-	-	-	-	
Sungai Melayu Rayak	13	37	4	41	410 000	
Matan Hilir Selatan	30	258	21	279	1 781 530	
Benua Kayong	119	724	98	822	7 623 942	
Matan Hilir Utara	17	123	8	131	1 199 110	
Delta Pawan	423	1 611	432	2 043	17 626 594	
Muara Pawan	35	499	119	618	4 173 174	
Nanga Tayap	20	73	4	77	775 435	
Sandai	55	200	21	221	2 492 665	
Hulu Sungai	-	-	-	-	-	
Sungai Laur	5	16	1	17	170 000	
Simpang Hulu	4	14	-	14	110 000	
Simpang Dua	4	16	1	17	135 000	
Jumlah/ Total	2020¹	813	4 193	762	4 955	42 264 715

Catatan/Note: ¹ Data Tahun 2019 / 2019 data

Sumber / Source: Dinas Koperasi, UKM, dan Perindag Kabupaten Ketapang / Cooperatives and Small and Medium Enterprise Office and Industry and Trade Office

Tabel 6.12
Table**Jumlah Unit Usaha, Tenaga Kerja, dan Nilai Investasi Perusahaan Industri Menengah Menurut Kecamatan di Kabupaten Ketapang, 2020****Number of Business Unit, Labor, and Investment Value of Intermediate scale by Subdistrict in Ketapang Regency, 2020**

Jenis Industri Kind of Industry	Unit Usaha/ Business Unit (Unit)	Tenaga Kerja/Labor (Orang/Person)			Nilai Investasi (Rp. 000) Investment Value	
		L / M	P / F	Jml. / Tot.		
(1)	(2)	(3)	(4)	(5)	(6)	
Kendawangan	8	331	74	405	174 304 830	
Manis Mata	3	248	55	303	31 285 000	
Marau	3	104	27	131	26 425 000	
Singkup	-	-	-	-	-	
Air Upas	2	214	50	264	19 492 000	
Jelai Hulu	-	-	-	-	-	
Tumbang Titi	1	40	15	55	9 050 000	
Pemahan	-	-	-	-	-	
Sungai Melayu Rayak	2	135	40	175	19 037 000	
Matan Hilir Selatan	3	50	26	76	12 850 000	
Benua Kayong	4	90	115	105	1 200 000	
Matan Hilir Utara	3	66	25	91	11 025 000	
Delta Pawan	6	102	151	253	4 283 000	
Muara Pawan	10	188	55	243	5 327 125	
Nanga Tayap	4	271	71	342	29 795 500	
Sandai	-	-	-	-	-	
Hulu Sungai	-	-	-	-	-	
Sungai Laur	3	248	60	308	29 961 000	
Simpang Hulu	1	40	15	55	9 950 000	
Simpang Dua	-	-	-	-	-	
Jumlah/ Total	2020¹	53	2 127	679	2 806	383 985 455

Catatan/Note: ¹ Data Tahun 2019 / 2019 data

Sumber / Source: Dinas Koperasi, UKM, dan Perindag Kabupaten Ketapang / Cooperatives and Small and Medium Enterprise Office and Industry and Trade Office

Tabel 6.13
Table

**Nilai Investasi, Nilai Produksi dan Letak Sentra Industri Kecil /
Kerajinan di Kabupaten Ketapang, 2020**
*Investment Value, Production Value and Location of Small
Manufacturing in Ketapang, 2020*

No.	KBLI	Nama Sentra	Nilai Investasi (Rp.000)	Nilai Produksi (Rp.000)	Letak Sentra Industri	
		Centra	Investment Value	Production Value	Location	
(1)	(2)	(3)	(4)	(5)	(6)	(7)
1	10211	Ikan Kering Tipis	3 000	-	Kec. Kendawangan	Desa Kendawangan Kiri
			2 200	-	Kec. Matan Hilir Selatan	Desa Sungai Jawi
			2 350	-		Desa Pesakuan Kanan
2	10299	Ale-ale	1 500	19 264	Kec. Delta Pawan	Desa Sukabangun
3	10722	Gula Merah Kelapa	5 300	185 472	Kec. Matan Hilir Utara	Desa Sungai Putri
			4 600	211 938		Desa Tanjung Baik Budi
4	10722	Gula Merah Aren	1 500	4 966	Kec. Simpang Hulu	Desa Balai Pinang
			1 300	3 926	Kec. Simpang Dua	Desa Semandang Kanan
			1 200	8 471	Kec. Matan Hilir Selatan	Desa Pesakuan Kanan
5	10794	Kerupuk Ikan/ Udang	3 500	266 314	Kec. Benua Kayong	Kelurahan Kauman
			4 250	93 210	Kec. Matan Hilir Selatan	Desa Pesakuan Kanan
6	10794	Kerupuk Amplang	300 000	-	Kec. Benua Kayong	Kelurahan Kauman
			6 300	28 840	Kec. Delta Pawan	Kelurahan Tengah
			1 750	18 747		Kelurahan Sampit

Lanjutan Tabel/ Continued Table 6.13

No.	KBLI	Nama Sentra	Nilai Investasi (Rp.000)	Nilai Produksi (Rp.000)	Letak Sentra Industri	
		Centra	Investment Value	Production Value	Location	
(1)	(2)	(3)	(4)	(5)	(6)	(7)
7	10799	Jenurai	7 500	-	Kec. Benua Kayong	Kelurahan Kauman
8	10330	Dodol/ Lempok	7 500	-	Kec. Delta Pawan	Desa Kalinilam
9	10299	Terasi	3 500	90 720	Kec. Matan Hilir Selatan	Desa Pagar Mentimun
			2 200	63 504		Desa Sungai Nanjung
10	13134	Batik Khas Daerah	16 000	-	Kec. Benua Kayong	Kelurahan Muliakerta
			10 000	-	Kec. Delta Pawan	Kelurahan Sampit
11	16291	Anyaman Rotan dan Bambu	5 200	3 544	Kec. Singkup	Desa Suka Mulya
			5 600	2 835	Kec. Jelai Hulu	Desa Periangsan
			2 600	3 581	Kec. Tumbang Titi	Desa Nantai Panjang
			2 800	4 784		Desa Serengkah
			4 525	151 200	Kec. Delta Pawan	Kelurahan Sampit
			2 300	3 376	Kec. Muara Pawan	Desa Tanjung Pasar
			4 000	2 126	Kec. Sungai Laur	Desa Bengaras
	4 300	1 240	Kec. Simpang Dua	Desa Gema		

Lanjutan Tabel/*Continued Table* 6.13

No.	KBLI	Nama Sentra	Nilai Investasi (Rp.000)	Nilai Produksi (Rp.000)	Letak Sentra Industri	
		Centra	Investment Value	Production Value	Location	
(1)	(2)	(3)	(4)	(5)	(6)	(7)
12	16292	Tikar Lampit	31 400	85 995	Kec. Manis Mata	Ds. Sempadian/ Ds. Terusan
			15 000	-	Kec. Delta Pawan	Kelurahan Sampit
			5000	-	Kec. Air Upas	Ds. Harapan Baru
13	16292	Anyaman Pandan	2 000	7 623	Kec. Kendawangan	Desa Kendawangan Kanan
			6 000	9 219		Desa Kendawangan Kiri
			2 000	-		Pulau Bawal
			2 000	-		Pulau Cempedak
			5 000	2 709	Kec. Marau	Desa Runjai Jaya
			2 700	1 600	Kec. Matan Hilir Selatan	Desa Sungai Besar
			4 250	8 379	Kec. Muara Pawan	Desa Sungai Awan Kanan
			5 350	6 779	Kec. Matan Hilir Utara	Desa Sungai Putri
			3 500	-	Kec. Delta Pawan	Kelurahan Kantor
			1 000	1 440		Kelurahan Sukaharja
14	23922	Genteng	62 554	324 861	Kec. Matan Hilir Selatan	Desa Sungai Bakau

Lanjutan Tabel/Continued Table 6.13

No.	KBLI	Nama Sentra	Nilai Investasi (Rp.000)	Nilai Produksi (Rp.000)	Letak Sentra Industri	
		Centra	Investment Value	Production Value	Location	
(1)	(2)	(3)	(4)	(5)	(6)	(7)
15	23921	Bata (Paping Block)	25 000	-	Kec. Delta Pawan	Desa Kalinilam
			20 000	-		Kelurahan Sukaharja
					Kec. Benua Kayong	Kelurahan Kauman
16	25999	Pande Besi	2 500	21 420	Kec. Tumbang Titi	Desa Tumbang Titi
			11 845	68 355		Desa Batu Tajam
			2 000	5 001	Kec. Jelai Hulu	Desa Periang
			7 500	41 383	Kec. Benua Kayong	Desa Padang
			5 000	37 154	Kec. Delta Pawan	Kelurahan Tengah
			1 700	11 284	Kec. Muara Pawan	Desa Sungai Awan
			-	-	Kec. Nanga Tayap	Desa Betenung
			-	-		Desa Nanga Tayap
			1 800	20 475	Kec. Sandai	Desa Petai Patah
			2 000	12 899	Kec. Simpang Dua	Desa Mekar Raya
17	33121	Pengelasan dan Perbengkelan	20 000	-	Kec. Kendawangan	Desa Kendawangan Kiri
			20 000	-	Kec. Hulu Sungai	Desa Menyumbang
			20 000	-	Kec. Air Upas	Desa Air Upas
			13 980	17 474	Kec. Marau	Desa Suka Karya
			6 854	30 789	Kec. Nanga Tayap	Desa Nanga Tayap
			6 744	29 323	Kec. Simpang Dua	Desa Semandang Kanan
	17 594	Kec. Simpang Hulu	Desa Semandang Hulu			

Lanjutan Tabel/Continued Table 6.13

No.	KBLI	Nama Sentra	Nilai Investasi (Rp.000)	Nilai Produksi (Rp.000)	Letak Sentra Industri	
		Centra	Investment Value	Production Value	Location	
(1)	(2)	(3)	(4)	(5)	(6)	(7)
18	30111	Pembuatan Perahu	18 000	91 560	Kec. Kendawangan	Desa Kendawangan Kiri
			20 000	-	Kec. Matan Hilir Selatan	Desa Pematang Gadung
19	31001	Meubel Kayu	15 250	435 240	Kec. Benua Kayong	Kelurahan Kauman
			4 600	10 530	Kec. Matan Hilir Selatan	Desa Pematang Gadung
			15 000	88 979	Kec. Delta Pawan	Kelurahan Tengah
			4 600	5 265	Kec. Nanga Tayap	Desa Lembah Hijau I
			4 000	10 179	Kec. Sandai	Desa Petai Patah
			4 000	18 428		Desa Penjawaan
			14 450	8 073	Kec. Matan Hilir Utara	Desa Laman Satong
			23 000	-	Kec. Simpang Dua	Desa Semandang Kanan
			13 725	12 724	Kec. Kendawangan	Desa Kendawangan Kiri
			7 800	6 406	Kec. Marau	Desa Suka Karya
			8 450	8 100	Kec. Air Upas	Desa Sukaria
20	31002	Meubel Rotan	62 500	8 775	Kec. Simpang Hulu	Desa Balai Pinang
			62 500	9 855	Kec. Marau	Desa Randau
			550	22 500	Kec. Benua Kayong	Desa Negeri Baru
			1 200	-	Kec. Sungai Laur	Desa Riam Bunut
			10 000	-	Kec. Delta Pawan	Desa Kalinilam
21	32111	Batu Aji/ Kecubung	2 000	11 876	Kec. Marau	Desa Belaban
			1 800	8 531		Desa Suka Karya
			1 500	6 484	Kec. Air Upas	Desa Sukaria
			2 000	14 196	Kec. Jelai Hulu	Desa Riam
			2 500	14 625		Desa Penyarangan
			3 000	7 849	Kec. Benua Kayong	Kelurahan Mulia Kerta
			3 000	10 920	Kec. Delta Pawan	Kelurahan Sampit
22	15422	Rebung Kering	40 000	-	Kec. Pemahan	Desa Pebihingan
23	10802	Pakan Ternak	-	-	Kec. Muara Pawan	Desa Sungai Awan Kanan
			-	-	Kec. Matan Hilir Selatan	Desa Sungai Tengar
			-	-	Kec. Delta Pawan	Desa Kalinilam
JUMLAH SENTRA			1 100 621	2 750 034		

¹ Data Tahun 2019 / 2019 data

Sumber / Source : Bidang Perindustrian, Dinas Koperas, UKM, Perindag Kab. Ketapang / Cooperatives and Small and Medium Enterprise

Tabel 6.14 Jumlah Industri Menengah Menurut Cabang dan Jenis Industri di Kabupaten Ketapang, 2020
Number of Medium Establishment by Category and Kind of Industry in Ketapang Regency, 2020

No.	KBLI	Cabang dan Jenis Industri Category and Kind of Industry	Jumlah Unit Usaha Number of Establishment	Tenaga Kerja Labor		Investasi Investment	
				L / M	P / F		
(1)	(2)	(3)	(4)	(5)	(6)	(7)	
I	INDUSTRI PANGAN		31	1 735	608	2 343	363 720 330
1	10299	Industri Pengolahan dan Pengawetan Lainnya untuk Biota Air Lainnya	1	56	141	197	2 193 000
2	10431	Industri Minyak Makan Kelapa Sawit (Crude Palm Oil)	22	1 601	423	2 024	356 927 500
3	10762	Industri Pengolahan Herbal (Herb Infusion)	1	7	5	12	500 000
4	11050	Industri Air Minum dan Air Mineral	6	61	38	99	2 199 830
5	11090	Industri Minuman Lainnya	1	10	1	11	1 900 000
II	INDUSTRI SANDANG		1	11	3	14	450 000
1	13134	Industri Batik	1	11	3	14	450 000
III	INDUSTRI KIMIA DAN BAHAN BANGUNAN		21	383	68	451	19 815 125
1	16101	Industri Penggergajian Kayu	1	10	2	12	708 000
2	16104	Industri Pengolahan Rotan	1	35	-	35	350 000
3	16214	Industri Veneer	1	6	2	8	650 000
4	16222	Industri Bangunan Prefabrikasi dari Kayu	9	240	36	276	3 824 125
5	18111	Industri Pencetakan Umum	2	10	2	12	655 000
6	23957	Industri Mortar atau Beton Siap Pakai	1	10	-	10	820 000
7	23969	Industri Barang dari Marmar, Granit dan Batu Lainnya	2	10	1	11	950 000
8	23990	Industri Barang Galian Bukan Lainnya YTDL	1	12	-	12	375 000
9	24202	Industri Pembuatan Logam Dasar Bukan Besi	2	30	15	45	1 533 000
10	28120	Industri Peralatan Tenaga Zat Cair dan Gas	1	20	10	30	9 950 000
IV	INDUSTRI LOGAM DAN ELEKTRONIKA		-	-	-	-	-
V	INDUSTRI KERAJINAN		-	-	-	-	-
Jumlah/Total		2020¹	53	2 129	679	2 808	383 985 455
		2019	53	2 129	679	2 808	383 985 455

Catatan/Note: ¹ Data Tahun 2019 / Data in 2019

Sumber / Source: Bidang Perindustrian, Dinas Kop.UKM.Perindag Kab. Ketapang / Cooperatives and Small and Medium Enterprise Office and Industry and Trade Office

07

PARIWISATA TOURISM



Wisatawan Domestik *Domestic Tourists*
2020
Menurun 4,04 %



Wisatawan Asing *Foreign Tourists*
2020
Menurun 100 %



Kabupaten Ketapang



PENJELASAN TEKNIS

1. **Wisatawan mancanegara (wisman)** ialah setiap pengunjung yang mengunjungi suatu negara di luar tempat tinggalnya, didorong oleh satu atau beberapa keperluan tanpa bermaksud memperoleh penghasilan di tempat yang dikunjungi dan lamanya kunjungan tersebut tidak lebih dari satu tahun (12 bulan). Definisi ini mencakup 2 (dua) kategori wisatawan mancanegara, yaitu :

a. Wisatawan (turis) ialah setiap pengunjung seperti definisi di atas yang tinggal paling sedikit 24 jam, akan tetapi tidak lebih dari 1 (satu) tahun di tempat yang dikunjungi, dengan maksud antara lain: berlibur, rekreasi, olah raga, bisnis, menghadiri pertemuan, studi, dan kunjungan dengan alasan kesehatan.

b. *Excursionist* ialah setiap pengunjung seperti definisi di atas yang tinggal kurang dari 24 jam di tempat yang dikunjungi (termasuk "Cruise passengers"). *Cruise Passengers* ialah setiap pengunjung yang tiba di suatu negara di mana mereka tidak menginap di akomodasi yang tersedia di negara tersebut, misalnya dengan kapal laut.

2. **Rata-rata lama tinggal** adalah rata-rata waktu tinggal wisatawan mancanegara di Indonesia untuk satu kali kunjungan.

TECHNICAL NOTES

1. **An International Visitor** is any person visiting a country other than his usual place of residence for any reason other than for earning income in the country visited, and the length of stay is no more than one year (12 months). This definition covers two categories of foreign visitors, namely:

a. "Tourist" is any visitor staying for at least 24 hours, but no more than one year, in the country visited, with the intention of visiting, and for any of these purposes: Pleasure, recreation and sports, Business, visiting friends and relatives, missions, attending meetings, conferences, visit for health reasons and study.

b. "Excursionist" is any visitor staying less than 24 hours in the country visited including, "Cruise Passengers"; i.e. visitors arriving in a country without staying in any accommodation available in the visited country.

2. **Average length of stay** is the average stay duration of foreign visitor in Indonesia for one trip.

3. **Usaha penyediaan akomodasi** adalah usaha yang menyediakan pelayanan penginapan yang dapat dilengkapi dengan pelayanan pariwisata lainnya. Usaha penyediaan akomodasi dapat berupa hotel, villa, pondok wisata, bumi perkemahan, persinggahan karavan, dan akomodasi lainnya yang digunakan untuk tujuan pariwisata.

4. **Hotel** adalah penyediaan akomodasi secara harian berupa kamar-kamar di dalam satu bangunan yang dapat dilengkapi dengan jasa pelayanan makan dan minum, kegiatan hiburan dan atau fasilitas lainnya. Hotel terdiri dari hotel berbintang dan hotel non- bintang.

5. **Hotel bintang** adalah usaha penyediaan jasa pelayanan penginapan, makan minum serta jasa lainnya bagi umum dengan menggunakan sebagian atau seluruh bangunan. Usaha ini dikelola secara komersial serta memenuhi ketentuan persyaratan sebagai hotel bintang (termasuk berlian) yang ditetapkan dalam surat keputusan instansi yang membinanya. Misalnya hotel bintang lima, hotel bintang empat dan seterusnya.

6. **Tingkat penghunian kamar hotel** adalah persentase Jumlah malam kamar yang dihuni terhadap Jumlah malam kamar yang tersedia.

3. **The business of providing accommodation** is a business that provides specialty services that can be equipped with other tourism services. It includes hotel, villa, cottage, camping, caravan stop, and other accommodation that are used for tourism purposes.

4. **Hotel** is a daily supply of accommodation rooms within a building which can be equipped with eating and drinking services, entertainment activities and/or other facilities. Hotel consists of a classified hotel and a non-classified hotel.

5. **Star hotel** is the business of providing an accommodation, eating and drinking as well as other services for the public by using a building or a part of a building. It is managed commercially and meets specified requirements as a star hotel (including diamonds) set forth in the decree of fostering agency. For example, five star hotel, four star hotel, and so on.

6. **Room occupancy rate** is the number of room-nights occupied divided by the number of room-nights available, multiplied by 100 percent.

7. **Rata-rata lamanya tamu menginap** adalah Jumlah malam tempat tidur yang terpakai (malam tamu) dengan Jumlah tamu yang menginap di hotel atau akomodasi lainnya

7. ***Average length of stay*** is the number of bed-nights used (guest night) divided by the number of guests coming to spend the night at the accommodation

<https://ketapangkab.bps.go.id>

ULASAN**DESCRIPTION****Pariwisata**

Di Kabupaten Ketapang, terdapat sekitar 132 objek wisata dan potensi wisata yang tersebar di 20 kecamatan yang ada, dengan potensi wisata terbanyak berada di Kecamatan Delta Pawan dan Tumbang Titi. Sementara itu, pada tahun 2020, jumlah wisatawan domestik menurun dari tahun 2019 yaitu sekitar 4.04 persen. Sedangkan untuk wisatawan mancanegara tidak diizinkan berkunjung dikarenakan wabah COVID-19.

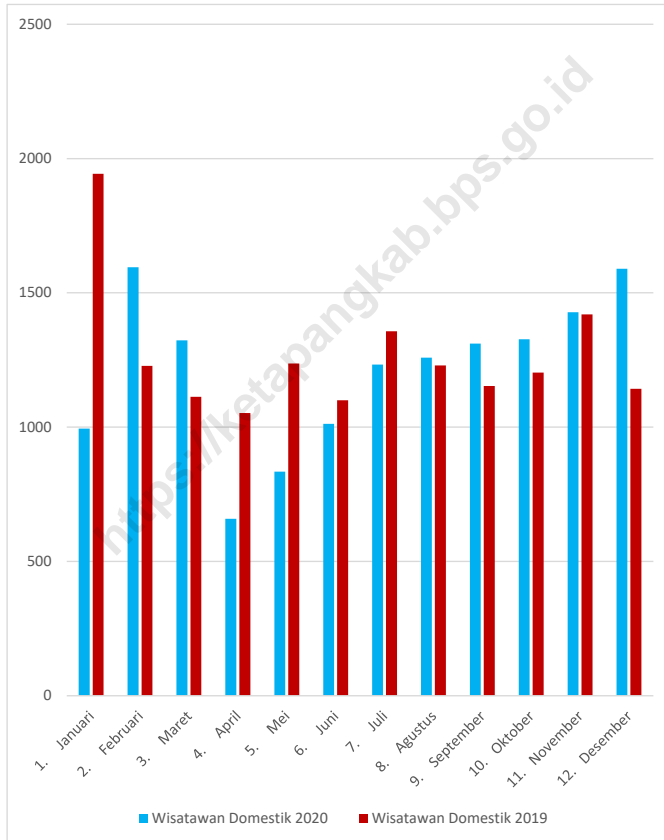
Tourism

In Ketapang Regency, there are about 132 tourism object attraction and tourism potential spread across 20 districts, with the most tourism potential being in the Delta Pawan and Tumbang Titi Districts. Meanwhile, in 2020, the number of domestic tourists declined from 2019, which is around 4.04 percent. As for foreign tourists are not allowed to visit because of the COVID-19 outbreak.

<https://ketapangkab.go.id>

Gambar 7.1
Figures

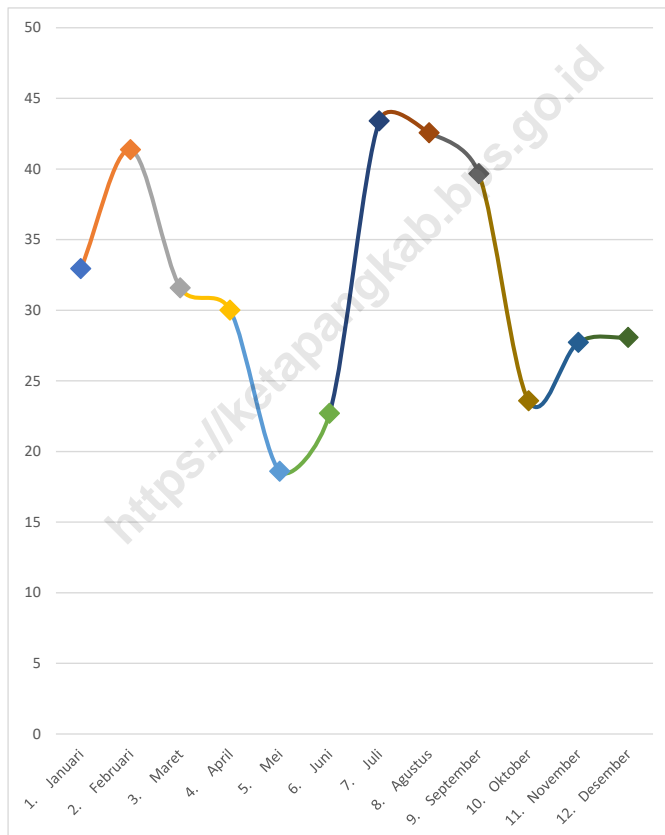
Jumlah Pengunjung Wisatawan Domestik di Wilayah Lokasi Wisata Kabupaten Ketapang, 2020
Number of Domestic Tourist in Ketapang Regency Tourism Spot, 2020



Sumber/Source : Dinas Pariwisata dan Kebudayaan Kabupaten Ketapang/Culture and Tourism Office Ketapang Regency

Gambar 7.2
Figures

Persentase Tingkat Penghunian Kamar (TPK) Hotel/ Akomodasi di Kabupaten Ketapang, 2020
Percentage of Occupancy Rate of Hotel/Accomodation in Ketapang Regency, 2020



Catatan/Note: Angka Sementara/Preliminary figure
 Sumber/Source: BPS Kabupaten Ketapang/BPS-Statistics Ketapang Regency

Tabel
Table 7.1

**Jumlah Rumah Makan/Restoran Menurut Kecamatan di
Kabupaten Ketapang, 2017–2020**
*Number of Restaurants by Subdistrict in Ketapang Regency,
2017–2020*

Kecamatan Subdistrict	2017	2018	2019	2020
(1)	(2)	(3)	(4)	(5)
Kendawangan	2	3
Manis Mata
Marau
Singkup
Air Upas
Jelai Hulu
Tumbang Titi	2	2
Pemahan
Sungai Melayu Rayak	6	5
Matan Hilir Selatan	11	11
Benua Kayong	3	4
Matan Hilir Utara	5	5
Delta Pawan	52	57
Muara Pawan	1	...
Nanga Tayap	13	13
Sandai
Hulu Sungai
Sungai Laur
Simpang Hulu
Simpang Dua
Ketapang	95	100

Sumber/Source: Dinas Pariwisata dan Kebudayaan Kabupaten Ketapang / Culture and Tourism Office Ketapang Regency

Tabel
Table 7.2**Jumlah Pengunjung Wisatawan Domestik dan Asing di Lokasi Wisata Kabupaten Ketapang, 2019-2020**
Number of Domestic and Foreign Tourist, 2019-2020

Bulan Month	2019		2020	
	Domestik Domestic	Asing Foreign	Domestik Domestic	Asing Foreign
(1)	(2)	(3)	(4)	(5)
1. Januari	1 943	19	995	-
2. Februari	1 228	37 ^r	1 595	-
3. Maret	1 113	24 ^r	1 323	-
4. April	1 053	35 ^r	659	-
5. Mei	1 237	30 ^r	834	-
6. Juni	1 100 ^r	25 ^r	1 012	-
7. Juli	1 357 ^r	27 ^r	1 233	-
8. Agustus	1 230 ^r	26	1 259	-
9. September	1 153 ^r	25 ^r	1 311	-
10. Oktober	1 203 ^r	28 ^r	1 327	-
11. November	1 420 ^r	26 ^r	1 428	-
12. Desember	1 143 ^r	29 ^r	1 590	-
Jumlah/Total	15 180^r	331^r	14 566	-

Catatan/Note: ^r Data Revisi/Revised Data

Sumber/Source: Dinas Pariwisata dan Kebudayaan Kabupaten Ketapang/Culture and Tourism Office Ketapang Regency

Tabel
Table 7.3

**Jumlah Potensi Wisata Menurut Kecamatan di Kabupaten
Ketapang, 2020**
*Number of Tourism Potential by subdistrict in Ketapang
Regency, 2020*

No	Kecamatan	Jumlah	Nama Objek Wisata	Lokasi
(1)	(2)	(3)	(4)	(5)
1	Kendawangan	16	- Pantai Sisik (Tanjung Gangse) - Pantai Sungai Tengar - Pantai Selat Bilik - Pantai Lagoon Belanda - Air Terjun Batu Arang - Danau Rawa 800 - Pulau Katong - Cagar Alam Muara Kendawangan - Pantai Pasir Putih - Pantai Sungai Gantang - Pulau Sawi - Pulau Cempedak - Pulau Bawal - Pantai Pulau Kucing - Pantai Pulau Jambat - Pantai Pulau Sahabat	Desa Mekar Utama Desa Mekar Utama Desa Air Hitam Desa Klukup Blantak Desa Sungai Tengar Desa Mekar Utama Desa Mekar Utama Desa Mekar Utama Desa Kendawangan Kiri Desa Kendawangan Kiri Desa Air Hitam
2	Manis Mata	1	- Makam Ratu Elok	Desa Ratu Elok
3	Marau	4	- Air Terjun Belaban - Batu Belawang (Rumah Jadi Batu) - Bukit Pencerahan Tulang - Bukit Batu Kutang Kating	Dusun Belatuk Desa Bantan Sari Desa Bantan Sari Desa Bantan Sari
4	Singkup	1	- Taman Kota Desa Sukaraja	Desa Sukaraja
5	Air Upas	1	- Batu Menebak	Desa Membuluh Baru
6	Jelai Hulu	5	- Gua Maria Bukit Sion Tanjung - Wisata Air Terjun Karang Dangin - Air Terjun Silingan Begondum - Bukit Sengkawan - Gua Maria	Dusun Tanjung I, Desa Teluk Runjai Desa Karang Dangin Desa Tebing Beseri Desa Tebing Beseri
7	Tumbang Titi	18	- Bukit Batu Menanti - Kolam Wisata Pagung Alam - Air Terjun Cambit - Wisata Riam Salahadan	Dusun Bekapas, Desa Jelayan Dusun Bekapas, Desa Jelayan Dusun Titi Buluh, Desa Jelayan Dusun Batu Bulan, Desa Tanjung Beulang

Lanjutan Tabel/Continued Table 7.3

No	Kecamatan	Jumlah	Nama Objek Wisata	Lokasi
(1)	(2)	(3)	(4)	(5)
			- Kawasan Wisata Riam Serunggu Bintang Timur	Desa Serengkah
			- Kawasan Wisata Riam Sawarongo	Desa Batu Beransah
			- Air Terjun Lubuk Tapah	Desa Mahawa
			- Batu Kepitil (Goa Batu)	
			- Batu Belawang	
			- Bukit Kengkondang	Desa Batu Tajam I
			- Makam Tradisional Bukong	
			- Air Terjun Benua Tujuh	Desa Kumpai Panjang
			- Tentobus	Desa Jelayan
			- Gawai Adat Dayak	
			- Cap Go Meh	
			- Robo robo	
			- MABM	
			- Gua Maria Pematapan	Desa Pematapan Raya
8	Pemahan	2	- Agro Wisata Bukit Bohguk	Desa Pebihingin
			- Bukit Lalang Panjang	Desa Pebihingin
9	Sungai Melayu Rayak	5	- Riam Inam Kelima	Desa Sungai Melayu
			- Riam Punjuk Samak	Desa Sungai Melayu
			- Bukit Jelayan	
			- Air Terjun Bukit Maloy	
			- Kolam Renang Bambu	
10	Matan Hilir Utara	3	- Gua Maria Manjau	Desa Kuala Satong
			- Taman Wisata Hutan Mangrove	Desa Kuala Satong
			- Pulau Sempadi	Desa Kuala Satong
11	Benua Kayong	7	- Keraton Kerajaan Matan Tanjungpura	Kelurahan Mulia Kerta
			- Makam Keramat 7	Kelurahan Mulia Kerta
			- Makam Keramat 9	Desa Negeri Baru
			- Candi Negeri Baru	
			- Pantai Kinjil Pesisir	Desa Kinjil Pesisir
			- Pantai Celincing	Desa Sukabaru
			- Vila Kuning	Desa Kinjil Pesisir
12	Matan Hilir Selatan	14	- Pantai Penage	Desa Sungai Jawi
			- Desa Wisata Sungai Besar	Desa Sungai Besar
			- Hutan Konservasi Desa	Desa Pematang Gadung

Lanjutan Tabel/Continued Table 7.3

No	Kecamatan	Jumlah	Nama Objek Wisata	Lokasi
(1)	(2)	(3)	(4)	(5)
			- Danau Perendaman - Pantai Tanjung Batu - Pantai Pagar Mentimun - Wisata Pantai Among - Pantai Tanjung Datok - Pulau Salah Nama - Teluk Kenang - Monumen Brikayung - Situs Bekas Komplek Kerajaan Matan - Keraton Gusti Muhammad - Komplek Makam Kerajaan Matan	Desa Pematang Gadung Desa Sungai Nanjung Desa Pagar Mentimun Dusun Dalam RT 004, Desa Pagar Mentimun
13	Delta Pawan	16	- Masjid Agung Al Ikhlas Ketapang - Gereja Katedral St. Gemma Galgani - Klenteng Tua Pek Kong - Rumah Adat Dayak - Rumah Melayu - Wisma Hulu Sungai - Tugu Perdamai - Tugu Ale-Ale - Tugu Ale-Ale - Tugu Ale-Ale - Pantai Tanjung Bawang - Hutan Kota Ketapang - Taman Kota Tanjung Pura - Taman Kota Merdeka - Tropical Water Park - Borneo Citi Mall	Jl. H. Agus Salim Jl. Ahmad Yani Jl. Merdeka, Kel. Kantor Jl. Lingkar Kota, Kel. Mulia Baru Kel. Mulia Baru Kel. Mulia Baru Jl. Ahmad Yani, Kel. Kantor Kel. Tengah Kel. Sampit Kel. Mulia Baru Desa Sukabangun Dalam Kel. Sukaharja Jl. Urip Sumaharjo, Kel. Kantor Jl. Merdeka, Kel. Kantor Jl. H. Agus Salim, Kel. Sampit Jl. Gatot Subroto
14	Muara Pawan	8	- Taman Suci Khaluad - Makam Tanjungpura - Pantai Tanjung Belandang - Pantai Air Mata Permai - Mangrove Tembilok - Danau Ulak Medang	Desa Tanjungpura Desa Tanjungpura Desa Sungai Awan Kiri Desa Sungai Awan Kanan Desa Sungai Awan Kanan Desa Ulak Medang

Lanjutan Tabel/Continued Table 7.3

No	Kecamatan	Jumlah	Nama Objek Wisata	Lokasi
(1)	(2)	(3)	(4)	(5)
15	Nanga Tayap	8	- Danau Buatan	Desa Sungai Awan Kiri
			- Rumah Panjang Sungai Hantu Ulu	
			- Batu Bejujong Dusun Batu Berani	Desa Batu Mas
			- Air Terjun Riam Tingkok	Desa Sungai Kerta
			- Rindu Alam Batu Menangis	Desa Pangkalan Telok
			- Rumah Ceromin	
			- Batu Bertulis	
			- Balai Sabung	
16	Sandai	3	- Komplek Makam Tua Tak Dikenal	
			- Tungku Bagok	
			- Pulau Karang Luar	Desa Muara Jekak
17	Hulu Sungai	1	- Kawasan Wisata Keramat Akik	Desa Merimbang Jaya
			- Rumah Pasah dan Tanggak Dua	
18	Sungai Laur	6	- Sungai Gentawang	Desa Batu Lapis
19	Simpang Hulu	22	- Gua Maria Bukit Kuri	Desa Sinar Kuri
			- Gua Mentawai	Desa Sinar Kuri
			- Bukit Kuri	Dusun Aur Kuning
			- Air Mati	Desa Mekar Harapan
			- Air Terjun Bukit Batu Empanggal	Desa Riam Bunut
			- Bukit Keruat	Desa Riam Bunut
			- Gua Maria Singgih	Desa Balai Pinang
			- Wisata Air Terjun Kek Kondang	Desa Balai Pinang
			- Bukit Sedayang	Desa Semandang Kiri
			- Pinang Nunggal	Desa Semandang Kiri
			- Keramat Butoh Telaga	Desa Semandang Kiri
- Rigab Kase	Desa Semandang Kiri			
- Wisata Riam Malela Pota	Desa Kenanga Jongkap			
- Rumah Adat Dayak				
- Keramat Lalangk Kuning Kelabu	Desa Paoh Concong			
- Riam Sabang	Desa Paoh Concong			
- Keramat Cekok	Desa Paoh Concong			
- Pemakaman Pang Maran	Desa Balai Pinang			
- Riam Inok	Desa Semandang Kiri			
- Makam Kek Janggot dan Kek Sentobang	Dusun Deraman, Desa Semandang Kiri			

Lanjutan Tabel/*Continued Table 7.3*

No	Kecamatan	Jumlah	Nama Objek Wisata	Lokasi
(1)	(2)	(3)	(4)	(5)
			- Riam Pak Todek Rubang Kijang - Keramat Botuh Talam - Riam Mengkunong - Keramat Patah Cahaya Dania Dantan Sari Dengeri - Keramat Pateh Ratu Jagam Nabau Puteh Naga Ranting - Gua Maria Sikih Pinang - Riam Botuh Badanggung	Desa Legong Desa Semandang Kiri Desa Paoh Concong Desa Paoh Concong Desa Paoh Concong Dusun Deraman, Desa Semandang Kiri
20	Simpang Dua	7	- Wisata Gua Maria Terjun Bangkak - Air Paoh Concong - Bukit Batu Daya - Wisata Trojun Kulam Kampar Sebomban - Air Terjun Lelabi - Air Terjun Sungai Ripong - Air Terjun Siling Roban	Desa Mekar Raya Desa Paoh Concong Desa Batu Daya Desa Kulam Kampar Sebomban Dusun Baram, Desa Paoh Concong Desa Batu Daya Desa Gema Kiri

Sumber/Source: Dinas Pariwisata dan Kebudayaan Kabupaten Ketapang/*Culture and Tourism Office Ketapang Regency*

Tabel
Table 7.4**Jumlah Kamar dan Tempat Tidur pada Hotel/Penginapan
di Kabupaten Ketapang, 2020**
**Number of Room and Bed in Hotel/Accommodation on
Ketapang, 2020**

Nama Hotel/Penginapan <i>Hotel's/Accommodation's Name</i>	Alamat <i>Number of Companies</i>	Jumlah/ <i>Number of</i>	
		Kamar <i>Room</i>	Tempat Tidur <i>Bed</i>
(1)	(2)	(3)	(4)
Kec. Kendawangan			
1. Hotel Batang	Jl. Pangeran Adi
2. Hotel Gerhana	Jl. Pangeran Adi No. 199-201
3. Hotel Wijaya	Jl. Pangeran Adi
Kec. Manis Mata			
1. Aufa Hotel	Jl. Provinsi	15	28
2. Losmen Barokah	Jl. Surya Adi Wijaya
3. Losmen Yulisa	Jl. Surya Adi Wijaya
4. Hotel Sega	Jl. Provinsi
Kec. Marau			
1. Penginapan Prima	Jl. Daeng Utih, Desa Suka Karya	7	14
2. Penginapan Laras	Jl. Daeng Utih, Desa Suka Karya	9	18
3. Penginapan Sinta	Jl. Daeng Utih, Desa Riam Batu Gading	7	7
4. Penginapan Akurat Jaya	Jl. Daeng Utih, Desa Suka Karya	6	6
5. Penginapan Ice	Jl. Daeng Utih, Desa Suka Karya	7	14
6. Penginapan Fahri
7. Penginapan Harapan Baru	Jl. Daeng Utih, Desa Riam Batu Gading	22	22
Kec. Air Upas			
1. Losmen Permata	Dusun Kalibambang Desa Air Upas	17	21
2. Losmen Sari Agung	Dusun Kalibambang Desa Air Upas	7	14
Kec. Jelai Hulu			
1. Clarisa Tanjung	Dusun Tanjung III, Desa Tanggerang	8	8
2. Penginapan Fortuna	Dsn Tanjung III RT 01, RW 02, Ds Tanggerang	10	10
Kec. Tumbang Titi			
1. Losmen Aldyntia	Jl. K.H. M. Saad	12	15
2. Losmen Kadariah	Jl. K.H. M. Saad	17	21
3. Penginapan Pradipta	Jl. K.H. M. Saad	17	17
Kec. Sungai Melayu Rayak			
1. Losmen Putra Bengkayang	Jl. Pelang-Tumbang Titi	8	8
Kec. Benua Kayong			
1. Penginapan Boboho	Jl. Pawan I	14	14

Lanjutan Tabel/*Continued Table 7.4*

Nama Hotel/Penginapan <i>Hotel's/Accommodation's Name</i>	Alamat <i>Number of Companies</i>	Jumlah/ <i>Number of</i>	
		Kamar <i>Room</i>	Tempat Tidur <i>Bed</i>
(1)	(2)	(3)	(4)
2. Losmen Ajaib	Jl. Pawan I	24	35
3. City Home	Jl. Pawan I	34	40
Kec. Delta Pawan			
1. Adam House	Jl. Kolonel Sugiono	21	22
2. Buana Inn Tio Ciu Tia	Jl. Merdeka No. 139	8	14
3. Hotel Anda	Jl. R. Suprpto	25	28
4. Hotel Aston	Jl. R. Suprpto No. 68 A
5. Hotel Bersaudara	Jl. Diponegoro No.5	18	23
6. Hotel Borneo	Jl. Dr. Sutomo No. 68	85	116
7. Hotel Flamboyan	Jl. Pak Nibung II No.3	14	14
8. Hotel Merpati I	Jl. M.T. Haryono Gg. Merpati
9. Hotel Murni	Jl. M.T.Haryono No. 123	33	34
10. Hotel Nevada	Jl. R. Suprpto No. 116	88	116
11. Hotel Perdana	Jl. Merdeka No. 122	70	95
12. Hotel Putra Tanjung	Jl. Pak Nibung I No. 12 A	33	45
13. Hotel Onyx	Jl. M. Tohir	62	62
14. Hotel Agusta	Jl. Kolonel Sugiono	16	16
15. Losmen Bina Usaha	Jl. Ahmad Yani Blok B No. 23-24
16. Losmen Bintang	Jl. Letjen Sutoyo	22	22
17. Losmen Cahaya Fitri	Jl. Gatot Subroto	8	8
18. Losmen Jasa Ibu	Jl. Dr. Sutomo (Depan AKPER)
19. Losmen Mahesa	Jl. Imam Bonjol	11	11
20. Losmen Mekar Sari	Jl. H. Murni No.11
21. Losmen Mutiara	Jl. Diponegoro No. 21	17	17
22. Losmen Nanti Lestari	Jl. Karya Bhakti Gg. Abdul Manan	11	11
23. Losmen Patra	Jl. Diponegoro No.63
24. Losmen Patra Ista	Jl. H. Agus Salim No. 38 A	17	34
25. Losmen Delta Pawan	Jl. Imam Bonjol	11	11
26. Losmen Tulip	Jl. M. T. Haryono	25	35
27. Nibung Inn	Jl. Pak Nibung 3	11	11
28. The Beststone Hotel	Jl. Sisimangaraja No. 56 A	31	35
29. Losmen Sri Ayu	Jl. Gatot Subroto	8	8
30. Glenys Inn	Jl. Dr. Sutomo	30	38

Lanjutan Tabel/Continued Table 7.4

Nama Hotel/Penginapan <i>Hotel's/Accommodation's Name</i>	Alamat <i>Number of Companies</i>	Jumlah/ <i>Number of</i>	
		Kamar <i>Room</i>	Tempat Tidur <i>Bed</i>
(1)	(2)	(3)	(4)
31. Penginapan Nuraini	Jl. Panembahan Bandala No. 50	17	17
32. Royal inn	Jl. Merdeka Utara No. 269	20	21
33. Olive Inn	Jl. D.I. Panjaitan	30	60
34. Penginapan Madeli	Jl. Dara Betuah	21	21
Kec. Nanga Tayap			
1. Mitra Kayong	Dusun Tamabang Kayung RT 21/10	10	16
2. NN Bersaudara	Dusun Nanga Tayap RT 03/02	10	11
3. Cermat Penginapan	Desa Nanga Tayap RT 02/02	12	21
4. Hotel FTB	Desa Nanga Tayap RT 02/02	11	17
5. Losmen Dakota	Dusun Nanga Tayap RT 01/02	27	37
Kec. Sandai			
1. Hotel Starlet	Jl. Trans Kalimantan	44	63
2. Harmony House	Jl. Trans Kalimantan	52	74
3. Serli Penginapan	Jl. Trans Kalimantan, Desa Sandai	9	14
4. Sahabat Andro Penginapan	Jl. Pramuka, Desa Sandai	11	16
5. Hotel Mandala	Jl. Pramuka, Desa Sandai	19	28
6. Hotel Krio Darma	Jl. Pramuka, Desa Sandai	42	60
7. Penginapan Mitra Usaha	Jl. Pramuka, Desa Sandai	45	55
Kec. Sungai Laur			
1. Gayung Bersambut	Jl. Trans Kalimantan Aur Kuning	4	4
2. Losmen Keruat	Jl. Trans Kalimantan Aur Kuning	10	10
3. Tiga Bersaudara	Jl. Trans Kalimantan Aur Kuning	16	19
Kec. Simpang Hulu			
1. Hotel The Virgo's	Jl. Trans Kalimantan No. 89	50	75
2. Penginapan Bekuak	Jl. Trans Kalimantan, Desa Balai B	18	18
3. Tapang Permai	Jl. Trans Kalimantan	30	42
Kec. Simpang Dua			
1. See Rose	Desa Semandang Kanan	5	5
2. Penginapan Ahe	Desa Semandang Kanan	8	8

Sumber/Source: BPS Kabupaten Ketapang/BPS-Statistics Ketapang Regency

Tabel
Table 7.5**Persentase Tingkat Penghunian Kamar (TPK) Hotel/
Akomodasi di Ketapang, 2020^x**
*Percentage of Occupancy Rate of Hotel/Accommodation,
2020^x*

	Bulan	Persentase TPK^x
	Month	Percentage Of Occupancy Rate^x
	(1)	(2)
1. Januari		32.94
2. Februari		41.36
3. Maret		31.58
4. April		30.01
5. Mei		18.59
6. Juni		22.7
7. Juli		43.41
8. Agustus		42.56
9. September		39.66
10. Oktober		23.58
11. November		27.72
12. Desember		28.08
Jumlah/Total	2020^x	31,85
	2019	25,86
	2018	26,30
	2017	24,61
	2016	28,71

Catatan/Note: ^xAngka Sementara/ Preliminary figure

Sumber/Source: BPS Kabupaten Ketapang/BPS-Statistics Ketapang Regency

Tabel
Table 7.6**Jumlah Grup Kesenian Aktif dan Gedung Kesenian Menurut Kecamatan di Kabupaten Ketapang, 2020**
Number of Active Arts Groups and Opera House by Subdistrict in Ketapang Regency, 2020

	Kecamatan Subdistrict	Grup Kesenian Art Group	Gedung Kesenian Art Building
	(1)	(2)	(3)
1.	Kendawangan	-	-
2.	Manis Mata	-	-
3.	Marau	-	-
4.	Singkup	-	-
5.	Air Upas	-	-
6.	Jelai Hulu	-	-
7.	Tumbang Titi	-	-
8.	Pemahan	-	-
9.	Sungai Melayu Rayak	-	-
10.	Matan Hilir Selatan	-	-
11.	Benua Kayong	3	-
12.	Matan Hilir Utara	-	-
13.	Delta Pawan	17	-
14.	Muara Pawan	-	-
15.	Nanga Tayap	-	-
16.	Sandai	-	-
17.	Hulu Sungai	-	-
18.	Sungai Laur	-	-
19.	Simpang Hulu	1	-
20.	Simpang Dua	-	-
	Jumlah / Total	21	-

Sumber/Source: Dinas Pariwisata dan Kebudayaan Kabupaten Ketapang/Culture and Tourism Office Ketapang Regency

Tabel
Table 7.7

Jumlah Grup Olahraga dan Gedung Olahraga Menurut Kecamatan di Kabupaten Ketapang, 2019¹-2020
Number of Sport Club and Gymnasium by Subdistrict in Ketapang Regency, 2019¹-2020

Kecamatan Subdistrict	2019 ¹		2020	
	Klub Olahraga Sport Group	Gedung Olahraga Gymnasium	Klub Olahraga Sport Group	Gedung Olahraga Gymnasium
(1)	(2)	(3)	(4)	(5)
1. Kendawangan	90	3	13	4
2. Manis Mata	31	4	8	4
3. Marau	9	1	6	2
4. Singkup	17	1	5	1
5. Air Upas	28	1	4	1
6. Jelai Hulu	28	1	4	1
7. Tumbang Titi	38	1	5	2
8. Pemahan	19	1	5	1
9. Sungai Melayu Rayak	24	1	8	1
10. Matan Hilir Selatan	22	1	9	2
11. Benua Kayong	14	3	20	4
12. Matan Hilir Utara	32	1	6	1
13. Delta Pawan	46	14	59	24
14. Muara Pawan	28	1	8	2
15. Nanga Tayap	18	2	7	3
16. Sandai	41	3	10	3
17. Hulu Sungai	38	-	5	-
18. Sungai Laur	17	-	5	-
19. Simpang Hulu	26	2	10	3
20. Simpang Dua	36	-	7	-
Jumlah / Total	602	41	204	59

Catatan/Note: ¹ Data Tahun 2018/2018 Data

Sumber/Source: Dinas Pemuda dan Olahraga Kabupaten Ketapang / Education, Youth and Sport Office Ketapang Regency

Tabel
Table 7.8**Jumlah Taman/Tugu di Kabupaten Ketapang Menurut Status Pengelolaan, 2020¹**
Number of Park and Monument on Ketapang Regency by Management Status, 2020¹

Kecamatan Subdistrict	Taman/Tugu Pemkab Ketapang Pemkab Ketapang's Garden / Monument		Taman/Tugu Swasta Privat Garden / Monument	
	Taman Garden	Tugu Monument	Taman Garden	Tugu Monument
(1)	(2)	(3)	(4)	(5)
1. Kendawangan	-	-	-	-
2. Manis Mata	-	-	-	-
3. Marau	-	-	-	-
4. Singkup	-	-	-	-
5. Air Upas	-	-	-	-
6. Jelai Hulu	-	-	-	-
7. Tumbang Titi	-	-	-	-
8. Pemahan	-	-	-	-
9. Sungai Melayu Rayak	-	-	-	-
10. Matan Hilir Selatan	1	1	-	-
11. Benua Kayong	1	2	-	-
12. Matan Hilir Utara	-	-	-	-
13. Delta Pawan	8	5	-	-
14. Muara Pawan	-	-	-	-
15. Nanga Tayap	-	-	-	-
16. Sandai	-	-	-	-
17. Hulu Sungai	-	-	-	-
18. Sungai Laur	-	-	-	-
19. Simpang Hulu	-	-	-	-
20. Simpang Dua	-	-	-	-
Jumlah / Total	2020 ¹	10	8	-
	2019	10	8	-
	2018	10	8	-

Catatan/Note: ¹ Data Tahun 2019

Sumber/Source: Dinas Perumahan Rakyat, Kawasan Pemukiman, dan Lingkungan Hidup Kab. Ketapang / Housing and Settlement Area Office Ketapang Regency

08

TRANSPORTASI DAN KOMUNIKASI
TRANSPORTATION AND COMMUNICATION



Lalu Lintas Penumpang Pesawat Udara di
Bandara Rahadi Osman, 2020

Aircraft Passenger Traffic on Rahadi Osman Airport, 2020



69 194

Datang
Arrival

Berangkat
Departure

68 602



61 194

Transit
Transit



PENJELASAN TEKNIS

1. Data transportasi dan komunikasi meliputi :

- a. Panjang jalan
- b. Angkutan darat
- c. Angkutan laut
- d. Angkutan udara
- e. Pos dan telekomunikasi

2. **Kendaraan bermotor** adalah setiap kendaraan yang digerakkan oleh peralatan teknik yang ada pada kendaraan tersebut, biasanya digunakan untuk angkutan orang atau barang di atas jalan raya selain kendaraan yang berjalan di atas rel. Kendaraan bermotor yang dicatat adalah semua jenis kendaraan kecuali kendaraan bermotor TNI/Polri dan Korps Diplomatik.

3. **Mobil penumpang** adalah setiap kendaraan bermotor yang dilengkapi dengan tempat duduk untuk sebanyak-banyaknya delapan orang, tidak termasuk tempat duduk untuk pengemudi, baik dilengkapi atau tidak dilengkapi bagasi.

4. **Mobil bus** adalah setiap kendaraan bermotor yang dilengkapi dengan tempat duduk untuk lebih dari delapan orang, tidak termasuk tempat duduk untuk pengemudi, baik dilengkapi atau tidak dilengkapi bagasi.

TECHNICAL NOTES

1. *Data on transportations and communications cover:*

- a. *Length of road*
- b. *Land transportation*
- c. *Sea transportation*
- d. *Air transportation*
- e. *Post and telecommunication*

2. **Motor vehicles** are any kind of vehicles motorized by machine set up in those vehicles, they are usually used for transporting peoples or goods on roads except vehicles moving along a railway line. The data cover all kinds of motor vehicles except those belong to Indonesia Army Force Indonesian State Police and Diplomatic Corps.

3. **Passenger cars** are any motor vehicles with no more than eight seats, excluding seat for driver, it can be with or without hoot.

4. **Buses** are large passenger cars having seats for more than eight passengers, excluding seat for driver, it can be with or without hoot.

5. **Mobil truk** adalah setiap kendaraan bermotor yang digunakan untuk angkutan barang, selain mobil penumpang, mobil bus, dan kendaraan bermotor roda dua.

6. **Data panjang jalan negara dan jalan provinsi** bersumber dari Kementerian Pekerjaan Umum dan Perumahan Rakyat, sedangkan jalan kabupaten/kota bersumber dari Dinas Pekerjaan Umum Kabupaten/Kota, diolah dari daftar PJ-II/5.

7. **Sepeda Motor** adalah kendaraan bermotor beroda dua dengan atau tanpa rumah rumah, dengan atau tanpa kereta samping atau kendaraan bermotor beroda tiga tanpa rumah rumah.

8. **Kantor Pos** adalah tempat pemberi pelayanan komunikasi tertulis dan atau surat elektronik, layanan paket, layanan logistik, layanan transaksi keuangan, dan layanan keagenan pos untuk kepentingan umum. Rumah pos berfungsi sama seperti kantor pos dan kantor pos pembantu, bedanya rumah pos biasanya terletak di daerah terpencil.

5. **Trucks** are any motor vehicles used to transport goods excluding passenger cars, buses, and motorcycles.

6. **Data on the length of state and provincial roads** were taken from the Ministry of Public Works and Housing, while the regency/municipality roads data were taken from Regency/Municipality Public Works Offices, based on PJ-II/5 questionnaire.

7. **Motorcycles** are any kind of two wheeled motor vehicles with or without homes and with or without a side rail or three-wheeled motor vehicles without homes.

8. **Post Office** is a service provider facility of written communication and or electronic mail, parcel service, logistics services, financial transaction services, and postal services to the public. Postal house has the same function as the post office and subsidiary of post office, the difference is that postal house is usually located in remote areas.

ULASAN**DESCRIPTION****Transportasi**

Pada tahun 2020, lalu lintas penerbangan di Bandara Rahadi Oesman Kabupaten Ketapang mengalami penurunan dibanding tahun sebelumnya. Lalu lintas pesawat udara mengalami penurunan sebesar 48.68 persen untuk jumlah pesawat yang datang dan sebesar 48.85 untuk jumlah pesawat yang berangkat dari Bandara Rahadi Oesman. Sementara itu, jumlah penumpang yang datang mengalami penurunan sebesar 54.49 persen, dan jumlah penumpang yang pergi turun sebesar 55.58 persen.

Transportation

In 2020, flight traffic at Rahadi Oesman Airport in Ketapang District has decreased compared to the previous year. Aircraft traffic decreased by 48.68 percent for the number of planes arriving and by 48.85 for the number of planes departing from Rahadi Oesman Airport. Meanwhile, the number of passengers arriving decreased by 54.49 percent, and the number of passengers departing dropped by 55.58 percent.

Pos dan Telekomunikasi

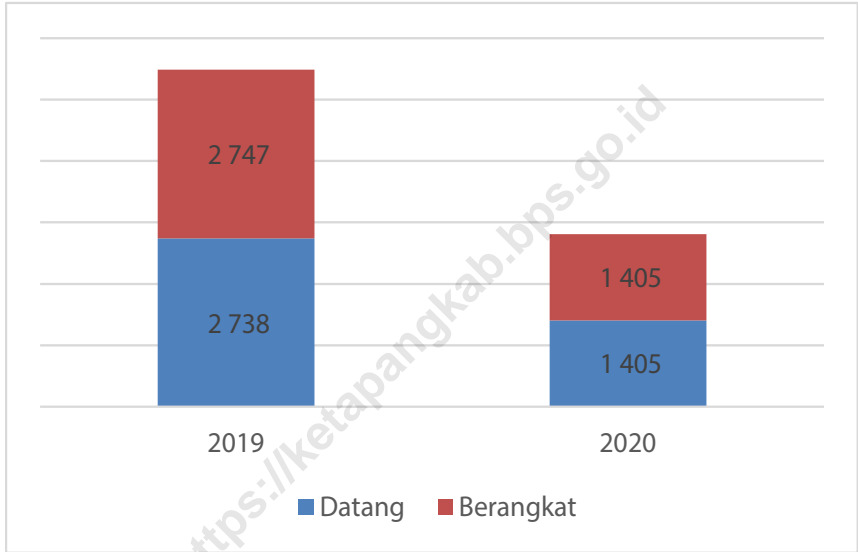
Melalui jasa PT Pos masyarakat terbantu dalam hal; pengiriman surat-surat, pengiriman barang paket pos, dan pengiriman uang (wesel pos). Pada saat ini jumlah Kantor Pos di Kabupaten Ketapang adalah sebanyak 1 unit Kantor Pos Kabupaten, 9 Kantor Pos Cabang dan 10 Kantor Pos Desa.

Post and Telecommunications

Through PT Pos services, people is helped in terms of sending letters, sending postal parcels, and sending money (postal orders). At present the number of Post Offices in Ketapang Regency is 1 District Post Office, 9 Branch Post Offices and 10 Village Post Offices.

Gambar 8.1
Image

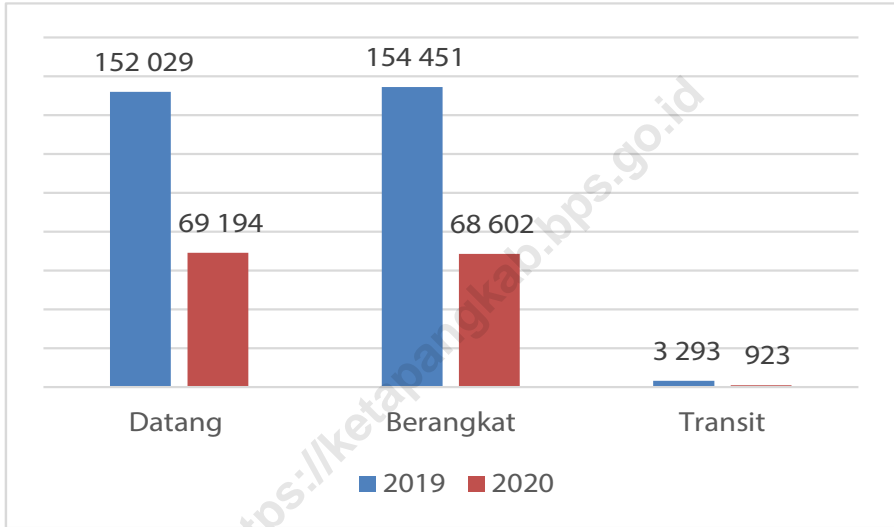
**Jumlah Lalu Lintas Pesawat Udara di Bandara
Rahadi Osman, 2019-2020**
*Number of Aircraft Traffic on Rahadi Osman Airport,
2019-2020*



Sumber/Source: Bandar Udara Rahadi Osman, Ketapang (diolah) / *Rahadi Oesman Air Port, Ketapang (processed)*

Gambar 8.2
Image

**Jumlah Lalu Lintas Penumpang Pesawat Udara di
Bandara Rahadi Osman, 2020**
**Number of Aircraft Passenger Traffic on Rahadi
Osman Airport, 2020**



Sumber/Source: Bandar Udara Rahadi Osman, Ketapang (diolah)/ *Rahadi Oesman Air Port, Ketapang (processed)*

8.1 TRANSPORTASI TRANSPORTATION

Tabel 8.1.1 **Panjang Jalan Menurut Tingkat Kewenangan Pemerintahan di Kabupaten Ketapang (km), 2018–2020**
Table 8.1.1 **Length of Roads by Level of Government Authority in Ketapang Regency (km), 2018–2020**

Tingkat Kewenangan Pemerintahan <i>Level of Government Authority</i>	2018	2019	2020
(1)	(2)	(3)	(4)
Negara/ <i>State</i>	-	-	-
Provinsi/ <i>Province</i>	-	-	-
Kabupaten/Kota <i>Regency/Municipality</i>	3 239,07	3 239,09	3 239,09
Jumlah/Total	3 239,07	3 239,09	3 239,09

Sumber/*Source*: Dinas Pekerjaan Umum Kabupaten Ketapang / *Public Works Office Ketapang Regency*

Tabel 8.1.2 Panjang Jalan Menurut Jenis Permukaan Jalan di Kabupaten Ketapang (km), 2018–2020
Table *Length of Roads by Type of Road Surface in Ketapang Regency (km), 2018–2020*

Jenis Permukaan Jalan <i>Type of Road Surface</i>	2018	2019	2020
(1)	(2)	(3)	(4)
Aspal/ <i>Paved</i>	...	893,82	984,24
Kerikil/ <i>Gravel</i>	...	365,22	322,14
Tanah/ <i>Soil</i>	...	1 942,23	1 889,57
Lainnya/ <i>Others</i>	...	37,82	43,14
Jumlah/<i>Total</i>	3 239,07	3 239,09	3 239,09

Sumber/*Source*: Dinas Pekerjaan Umum Kabupaten Ketapang / *Public Works Office Ketapang Regency*

Tabel 8.1.3 **Panjang Jalan Menurut Kondisi Jalan di Kabupaten Ketapang (km), 2018–2020**
Table *Length of Roads by Condition of Roads in Ketapang Regency (km), 2018–2020*

Kondisi Jalan Condition of Roads	2018	2019	2020
(1)	(2)	(3)	(4)
Baik/ <i>Good</i>	543,12	866,92	913,26
Sedang/ <i>Moderate</i>	190,35	334,72	297,28
Rusak/ <i>Damage</i>	388,09	791,98	880,89
Rusak Berat/ <i>Severely Damage</i>	2 117,51	1 245,47	1 147,66
Jumlah/Total	3 239,07	3 239,09	3 239,09

Sumber/*Source*: Dinas Pekerjaan Umum Kabupaten Ketapang / *Public Works Office Ketapang Regency*

Tabel
Table 8.1.4**Jumlah dan Nilai Kegiatan yang Dilaksanakan Menurut Kecamatan dan Jenisnya, 2020**
Number and Project Value has Finished by Subdistrict and Type, 2020

Kecamatan Subdistrict	Jalan Road		Jembatan Bridge	
	Jumlah Total	Nilai Value (Rp)	Jumlah Total	Nilai Value (Rp)
(1)	(2)	(3)	(4)	(5)
1. Kendawangan	7	801 376 000	1	94 900 000
2. Manis Mata	4	1 372 587 000	-	-
3. Marau	7	872 951 000	2	249 313 000
4. Singkup	7	616 232 000	-	-
5. Air Upas	2	283 655 000	-	-
6. Jelai Hulu	-	-	2	235 193 000
7. Tumbang Titi	6	958 745 000	2	227 199 000
8. Pemahan	2	531 527 000	-	-
9. Sungai Melayu Rayak	8	11 022 947 097	-	-
10. Matan Hilir Selatan	8	10 365 173 000	-	-
11. Benua Kayong	28	15 931 609 428	-	-
12. Matan Hilir Utara	10	1 614 768 000	-	-
13. Delta Pawan	28	17 843 357 000	1	142 068 000
14. Muara Pawan	6	892 412 000	1	143 200 000
15. Nanga Tayap	3	216 118 000	1	189 700 000
16. Sandai	9	2 556 984 000	-	-
17. Hulu Sungai	-	-	2	808 947 000
18. Sungai Laur	2	359 150 000	-	-
19. Simpang Hulu	2	9 483 181 000	-	-
20. Simpang Dua	-	-	1	955 000 000
Jumlah / Total	139	75 722 772 525	13	3 045 520 000

Lanjutan Tabel/Continued Table 8.1.4

Kecamatan Subdistrict	Jumlah Total	Irigasi
		Nilai Value (Rp)
(1)	(6)	(7)
1. Kendawangan	175	2 982 886
2. Manis Mata	48	814 357
3. Marau	9	150 886
4. Singkup	-	-
5. Air Upas	4	75 535
6. Jelai Hulu	-	-
7. Tumbang Titi	104	1 766 546
8. Pemahan	32	548 167
9. Sungai Melayu Rayak	33	567 672
10. Matan Hilir Selatan	719	12 215 849
11. Benua Kayong	251	4 273 485
12. Matan Hilir Utara	320	5 445 588
13. Delta Pawan	102	1 728 512
14. Muara Pawan	259	4 395 960
15. Nanga Tayap	18	301 727
16. Sandai	58	978 596
17. Hulu Sungai	-	-
18. Sungai Laur	5	85 005
19. Simpang Hulu	44	735 458
20. Simpang Dua	46	786 504
Jumlah / Total	2 227	37 870 733

Sumber/Source: Dinas Pekerjaan Umum Kabupaten Ketapang / Public Works Office Ketapang Regency

Tabel
Table 8.1.5**Jumlah dan Nilai Kegiatan (Jalan) yang Dilaksanakan Menurut Jenis Pembiayaan, 2020**
Number and Project Value (Road) has Finished by Kind of Cost, 2020

Kecamatan Subdistrict	APBD		APBN	
	Jumlah Total	Nilai Value (Rp)	Jumlah Total	Nilai Value (Rp)
(1)	(2)	(3)	(4)	(5)
1. Kendawangan	8	896 276 000	-	-
2. Manis Mata	4	1 372 587 000	-	-
3. Marau	9	1 122 264 000	-	-
4. Singkup	7	616 232 000	-	-
5. Air Upas	2	283 655 000	-	-
6. Jelai Hulu	2	235 193 000	-	-
7. Tumbang Titi	8	1 185 944 000	-	-
8. Pemahan	2	531 527 000	-	-
9. Sungai Melayu Rayak	8	11 022 947 097	-	-
10. Matan Hilir Selatan	8	10 365 173 000	-	-
11. Benua Kayong	28	15 931 609 428	-	-
12. Matan Hilir Utara	10	1 614 768 000	-	-
13. Delta Pawan	29	17 985 425 000	-	-
14. Muara Pawan	7	1 035 612 000	-	-
15. Nanga Tayap	4	405 818 000	-	-
16. Sandai	9	2 556 984 000	-	-
17. Hulu Sungai	2	808 947 000	-	-
18. Sungai Laur	2	359 150 000	-	-
19. Simpang Hulu	2	9 483 181 000	-	-
20. Simpang Dua	1	955 000 000	-	-
Jumlah / Total	152	78 768 292 525	-	-

Sumber/Source: Dinas Pekerjaan Umum Kabupaten Ketapang / Public Works Office Ketapang Regency

Tabel 8.1.6 Banyaknya Kendaraan Bermotor yang Terdaftar Menurut Kepemilikan dan Jenisnya, 2020¹
Number of Registered Vehicle by Ownership and Kind of Vehicle, 2020¹

Jenis Kendaraan Kind of Vehicle	Kepemilikan/ Ownership					Jumlah Total
	Perorangan Personal	Perusahaan Company	Pemerintah Government	CC/CD	Badan Internal Internal Agency	
(1)	(2)	(3)	(4)	(5)	(6)	(7)
I. Mobil Penumpang						
1. Sedan	87	-	-	-	-	87
2. Jeep	71	-	4	-	-	75
3. Oplet	-	-	-	-	-	-
4. Station Wagon	-	-	-	-	-	-
5. Mini Bus	1 099	-	-	-	-	1 099
6. Kastel Wagon	-	-	-	-	-	-
7. Ambulance	-	-	-	-	-	-
8. Volks Wagon	-	-	-	-	-	-
9. Mini Club	-	-	-	-	-	-
II. Mobil Barang						
1. Mobil Gerobak	-	-	-	-	-	-
2. Pick Up	121	-	-	-	-	121
3. Traktor	-	-	-	-	-	-
4. Ransus	-	-	-	-	-	-
5. Truk	39	-	-	-	-	39
6. Double Cabin	785	6	8	-	-	799
7. Tangki	16	-	-	-	-	16
8. Deliver Van	-	-	-	-	-	-
9. Lain-lain	-	-	-	-	-	-
III. Oto Bus						
1. Mikro Bus	2	-	-	-	-	2
2. Bus	-	-	-	-	-	-
3. Bus Lainnya	-	-	-	-	-	-
IV. Sepeda Motor						
1. Sepeda Motor Sole	14 637	-	49	-	-	14 686
2. Sepeda Motor	-	-	-	-	-	-
dengan kereta samping	-	-	-	-	-	-
3. Sepeda motor R3	-	-	-	-	-	-
4. Trail	86	-	9	-	-	95
5. Scooter	319	-	-	-	-	319

Tabel Lanjutan/*Continued Table 8.1.6*

Jenis Kendaraan <i>Kind of Vehicle</i>	Kepemilikan/ <i>Ownership</i>					Jumlah Total
	Perorangan <i>Personal</i>	Perusahaan <i>Company</i>	Pemerintah <i>Government</i>	CC/CD	Badan Internal <i>Internal Agency</i>	
(1)	(2)	(3)	(4)	(5)	(6)	(7)
V. Kendaraan Khusus						
1. Mobil Pemadam	-	1	2	-	-	3
2. Mobil Ambulance	-	2	14	-	-	16
3. Mobil Jenasah	-	-	-	-	-	-
4. Fork Lift	-	-	-	-	-	-
5. Lain-lain/tronton	-	-	-	-	-	-
Jumlah / Total	17 262	9	86	-	-	17 357

Catatan/Note: ¹ Data Tahun 2019

Sumber/Source: POLRES Ketapang / *Resort Police Ketapang Regency*

Tabel
Table 8.1.7**Banyaknya Pelanggaran Lalu Lintas Menurut Profesi di Wilayah Polres Ketapang, 2020¹**
Number of Traffic Violation by Profession in Ketapang Police Authority, 2020¹

Bulan Month	Pelajar Student	Pegawai Officer	Sopir Driver	Swasta Private	Mahasiswa College Student	Lain-lain Others	Jumlah Total	
(1)	(2)	(3)	(4)	(5)	(6)	(7)	(8)	
1. Januari	82	22	-	255	9	-	362	
2. Februari	142	24	-	122	16	-	316	
3. Maret	21	26	-	262	-	2	313	
4. April	-	37	-	19	-	-	27	
5. Mei	5	36	-	11	-	-	16	
6. Juni	5	23	-	11	-	-	16	
7. Juli	19	28	-	67	-	-	89	
8. Agustus	91	23	-	261	-	19	395	
9. September	136	27	-	891	-	78	1.322	
10. Oktober	218	25	-	768	-	104	1.364	
11. November	174	21	-	682	-	6	979	
12. Desember	14	24	-	53	-	1	80	
2020¹	907	735	-	3402	25	210	5279	
Jumlah/Total	2019	907	735	-	3402	25	210	5279
	2018	724	4 187	286	889	-	-	6 086

Catatan/Note: ¹ Data Tahun 2019

Sumber/Source: POLRES Ketapang / Resort Police Ketapang Regency

Tabel 8.1.8 **Jumlah Pelanggaran Lalu Lintas Menurut Jenis Pelanggaran, 2016-2020¹**
Table 8.1.8 **Number of Traffic Violation by Kind of Violation, 2016-2020¹**

Uraian Description	2016	2017	2018	2019	2020¹
(1)	(2)	(3)	(4)	(5)	(6)
Pelanggaran	2 995	2 135	6 086	5 279	5 279
a. Muatan lebih	-	-	-	-	-
b. Perlengkapan	865	9	1 570	987	987
c. Kecepatan	-	192	-	-	-
d. Surat-surat	698	1 770	3 480	3 571	3 571
e. Rambu-rambu	365	164	227	124	124
f. Lain-lain	1 067	-	809	597	597

Catatan/Note: ¹ Data Tahun 2019

Sumber/Source: POLRES Ketapang / Resort Police Ketapang Regency

Tabel 8.1.9 Jumlah Pengeluaran STNK dan BPKB Kendaraan Roda Dua dan Roda Empat, 2020¹
Number of Motor Vehicle License and Certificate of Ownership of Motor Vehicle of Two and Four Wheels Vehicles Issued, 2020¹

Bulan Month	STNK / Motor Vehicle License			BPKB / Certificate of Ownership of Motor Vehicle			
	Roda 2 2 Wheels	Roda 4 4 Wheels	Jumlah Total	Roda 2 2 Wheels	Roda 4 4 Wheels	Jumlah Total	
(1)	(2)	(3)	(4)	(5)	(6)	(7)	
1. Januari	2 194	391	2 585	1 388	307	1 695	
2. Februari	1 191	254	1 445	801	128	929	
3. Maret	2 047	301	2 348	1 481	217	1 698	
4. April	1 581	252	1 833	955	170	1 125	
5. Mei	2 277	276	2 553	1 689	210	1 899	
6. Juni	1 779	187	1 966	1 564	115	1 679	
7. Juli	2 719	346	3 065	1 526	245	1 771	
8. Agustus	2 060	293	2 353	1 326	206	1 532	
9. September	1 950	366	2 316	1 210	253	1 463	
10. Oktober	1 986	435	2 421	1 227	317	1 544	
11. November	2 025	453	2 478	1 272	304	1 576	
12. Desember	1 898	438	2 336	1 227	308	1 535	
2020¹	23 707	3 992	27 699	15 666	2 780	18 446	
Jumlah/Total	2019	23 707	3 992	27 699	15 666	2 780	18 446
	2018	28 095	3 927	32 022	19 683	2 480	22 163
	2017	17 294	2 218	19 512	14 821	1 547	16 368

Catatan/Note: ¹ Data Tahun 2019

Sumber/Source: POLRES Ketapang / Resort Police Ketapang Regency

Tabel
Table 8.1.10

Jumlah Pengeluaran STNK Menurut Jenis STNK, 2020¹
Number of Motor Vehicle License by Kinds of Motor Vehicle License, 2020¹

Bulan Month	STNK Baru/ New of Motor Vehicle License			STNK Balik Nama/ Mutation of Motor Vehicle License			
	Roda 2 2 Wheels	Roda 4 4 Wheels	Jumlah Total	Roda 2 2 Wheels	Roda 4 4 Wheels	Jumlah Total	
(1)	(2)	(3)	(4)	(5)	(6)	(7)	
1. Januari	2 194	391	2 585	1 388	307	1 695	
2. Februari	1 191	254	1 445	801	128	929	
3. Maret	2 047	301	2 348	1 481	217	1 698	
4. April	1 581	252	1 833	955	170	1 125	
5. Mei	2 277	276	2 553	1 689	210	1 899	
6. Juni	1 779	187	1 966	1 564	115	1 679	
7. Juli	2 719	346	3 065	1 526	245	1 771	
8. Agustus	2 060	293	2 353	1 326	206	1 532	
9. September	1 950	366	2 316	1 210	253	1 463	
10. Oktober	1 986	435	2 421	1 227	317	1 544	
11. November	2 025	453	2 478	1 272	304	1 576	
12. Desember	1 898	438	2 336	1 227	308	1 535	
2020¹	23 707	3 992	27 699	15 666	2 780	18 446	
Jumlah/Total	2019	23 707	3 992	27 699	15 666	2 780	18 446
	2018	28 095	3 927	32 022	19 683	2 480	22 163
	2017 ²	17 294	2 218	19 512	14 821	1 547	16 368

Tabel Lanjutan/Continued Table 8.1.10

Bulan Month	STNK Perpanjangan/ Extention of Motor Vehicle License			
	Roda 2 2 Wheels	Roda 4 4 Wheels	Jumlah Total	
(1)	(8)	(9)	(10)	
1. Januari	830	112	942	
2. Februari	426	155	581	
3. Maret	596	131	727	
4. April	649	110	759	
5. Mei	639	96	735	
6. Juni	247	100	347	
7. Juli	1 242	136	1 378	
8. Agustus	778	128	906	
9. September	769	152	921	
10. Oktober	807	172	979	
11. November	905	275	1 180	
12. Desember	716	168	884	
Jumlah/Total	2020¹	8 604	1 735	10 339
	2019	8 604	1 735	10 339
	2018	9 212	1 980	11 192
	2017 ²	47 882	5 262	53 114

Catatan/Note: ¹ Data Tahun 2019

² Data Tahun 2016

Sumber/Source: POLRES Ketapang / Resort Police Ketapang Regency

Tabel 8.1.11 **Jumlah Kejadian dan Korban Kecelakaan Lalu Lintas Serta Kerugian Materiil, 2020¹**
Number of Traffic Accident Occurrence and Victims and Its Material Lost, 2020¹

Bulan Month	Kejadian Ocurence	Mati Dead	Luka / Wounded		Kerugian Materiil Material Lost (Rp 000)	
			Ringan Minor	Berat Severe		
(1)	(2)	(3)	(4)	(5)	(6)	
1. Januari	10	2	-	8	11 800	
2. Februari	11	5	-	6	15 400	
3. Maret	14	3	-	11	21 000	
4. April	8	3	1	4	13 000	
5. Mei	9	5	-	4	30 500	
6. Juni	9	3	-	6	53 500	
7. Juli	7	2	-	5	8 000	
8. Agustus	6	4	-	2	8 500	
9. September	9	3	-	6	18 100	
10. Oktober	11	3	1	7	114 500	
11. November	13	4	1	8	11 500	
12. Desember	10	4	-	6	35 800	
2020¹	117	41	3	73	341 600	
Jumlah/Total	2019	117	41	3	73	341 600
	2018	89	55	3	103	306 900
	2017	109	39	13	123	239 800

Catatan/Note: ¹ Data Tahun 2019

Sumber/Source: POLRES Ketapang / Resort Police Ketapang Regency

Tabel 8.1.12 Jumlah Pengeluaran Surat Ijin Mengemudi (SIM) Menurut Klasifikasinya, 2020¹
Number of Motor Vehicle License by classification, 2020¹

Bulan Month	SIM A	SIM A U	SIM B1	SIM B1U	SIM B2	SIM B2u	SIM C	SIM D	
(1)	(2)	(3)	(4)	(5)	(6)	(7)	(8)	(9)	
1. Januari	441	-	34	14	40	36	940	-	
2. Februari	441	-	31	16	31	34	760	-	
3. Maret	572	-	28	17	39	21	1 152	1	
4. April	413	-	19	12	34	10	1 037	-	
5. Mei	492	-	22	17	27	23	1 119	-	
6. Juni	448	-	17	11	20	16	1 080	-	
7. Juli	547	-	42	10	33	25	1 147	1	
8. Agustus	532	-	32	16	34	30	1 311	-	
9. September	643	-	36	15	29	19	1 706	-	
10. Oktober	610	-	30	14	34	16	1 312	-	
11. November	576	-	27	19	22	42	1 260	-	
12. Desember	604	-	20	22	33	20	1 104	-	
2020¹	6 319	-	338	183	376	292	13 928	2	
Jumlah/Total	2019	6 319	-	338	183	376	292	13 928	2
	2018	5 327	-	405	195	354	259	13 221	1
	2017	5 677	-	399	167	233	190	15 423	1

Catatan/Note: ¹ Data Tahun 2019

Sumber/Source: POLRES Ketapang / Resort Police Ketapang Regency

Tabel 8.1.13 **Jumlah Penyebab, Korban Kecelakaan Lalu Lintas dan Kerugian Materiil, 2016-2020¹**
Table 8.1.13 **Number of Traffic Violation by Kind of Violation and Material Lost, 2016-2020¹**

Uraian Description	2016	2017	2018¹	2019	2020²
(1)	(2)	(3)	(4)	(5)	(6)
1. Penyebab Kecelakaan	151	109	109	117	117
a. Kendaraan	-	-	-	-	-
b. Pengemudi	151	101	101	107	107
c. Kondisi Jalan	-	-	-	1	1
d. Pejalan Kaki	-	8	8	9	9
e. Cuaca	-	-	-	-	-
2. Korban Kecelakaan	240	175	175	117	117
a. Meninggal Dunia	51	39	39	41	41
b. Luka Berat	67	13	13	3	3
c. Luka Ringan	122	123	123	73	73
3. Kerugian Materiil (Juta Rupiah)	312 650	239 800	239 800	341 600	341 600

Catatan/Note: ¹ Data Tahun 2017

² Data Tahun 2019

Sumber/Source: POLRES Ketapang / Resort Police Ketapang Regency

Tabel 8.1.14 **Banyaknya Kendaraan Menurut Jenis Angkutan, 2020¹**
Table 8.1.14 **Number of Vehicle by Kind of Transportation, 2020¹**

Jenisnya Angkutan <i>Kind of Transportation</i>	Jumlah Kendaraan <i>Number of Vehicle</i>
(1)	(2)
1. Angkutan Jalan Raya	
- Roda 4	2 257
- Roda 2	15 100
- Sepeda	-
2. Angkutan Penumpang	
- Oplet	-
- Bus	-
- Becak	-
3. Angkutan Penumpang Sungai	
- Speed Boat	-
- Motor Air	-
2020¹	17 357
2019	17 357
Jumlah/Total 2018	1 937
2017	16 912
2016	6

Catatan/Note: ¹ Data Tahun 2019

Sumber/Source: POLRES Ketapang / Resort Police Ketapang Regency

Tabel 8.1.15 Jumlah Kendaraan Bermotor yang Telah diuji Menurut Penggunaannya, 2020
Table 8.1.15 Number of Examined Motor Vehicle by Purpose, 2020

Jenis Kendaraan <i>Kind of Vehicle</i>	Umum <i>Public</i>	Bukan Umum <i>Non Public</i>	Jumlah <i>Total</i>
(1)	(2)	(3)	(4)
1. Mobil Penumpang/Oplet	-	-	-
2. Bus	6	5	11
3. Truck	-	172	172
4. Pick Up	-	110	110
5. Bt. Wangon	-	18	18
6. Tangki	-	25	25
7. Taksi	-	-	-
8. Ambulance	-	5	5
2020	6	335	341
2019	-	335	335
Jumlah/Total 2018	-	851	851
2017	2	1 500	1 502
2016	5	2 355	2 360

Sumber/Source: Dinas Perhubungan Kabupaten Ketapang / Transportation Office Ketapang Regency

Tabel 8.1.16 **Jumlah Sarana Angkutan Sungai/Kapal Pedalaman Menurut Jenisnya, 2020**
Table 8.1.16 **Number of Water Transportation by Kind of Boat, 2020**

Jenis Kapal Kind of Transportation	Jumlah Kendaraan Number of Vehicle
(1)	(2)
1. Bandung Bermotor	17
2. Bandung Gandengan	-
3. Motor Boat	2
4. Tongkang Gandeng	2
5. Talk Boat	-
6. Long Boat	4
7. Speed Boat	19
8. Sampan Bermotor	25
9. Haus Boat	-
10. Tongkang Palma	-
11. Ferry Boat	-
12. Truck Air	-
2020	69
2019	96
Jumlah/Total 2018	66
2017	66
2016	66

Sumber/Source: Dinas Perhubungan Kabupaten Ketapang / Transportation Office Ketapang Regency

Tabel
Table 8.1.17

**Arus Kunjungan Kapal Dari Dalam dan Luar Negeri,
2020**
**Number of Shipping Arrival From Domestic and Foreign,
2020**

Bulan Month	Kawasan Ketapang/ Ketapang Area				Kawasan Kendawangan/ Kendawangan Area			
	Luar Negeri / Foreign		Dalam Negeri/ Domestic		Luar Negeri / Foreign		Dalam Negeri/ Domestic	
	Unit	GRT	Unit	GRT	Unit	GRT	Unit	GRT
(1)	(2)	(3)	(4)	(5)	(6)	(7)	(8)	(9)
1. Januari	3	96 889	88	64 102	12	310 032	163	173 689
2. Februari	2	65 852	81	54 536	13	321 342	210	216 002
3. Maret	2	65 480	100	60 811	11	318 820	190	192 222
4. April	3	96 893	98	73 654	12	328 741	170	166 636
5. Mei	2	65 549	83	57 072	14	391 736	168	197 871
6. Juni	3	98 748	82	63 353	11	341 885	178	225 455
7. Juli	3	98 925	94	63 177	9	238 095	148	174 436
8. Agustus	2	63 089	92	77 329	7	223 133	178	201 074
9. September	2	67 318	101	68 493	8	228 489	177	199 031
10. Oktober	2	66 553	102	71 075	13	422 246	222	232 348
11. November	3	97 476	111	80 637	10	377 068	149	161 177
12. Desember	2	66 196	86	68 052	10	337 831	266	286 557
Jumlah/Total 2020	29	948 968	1 118	802 291	130	3 839 418	2 219	2 426 498

Sumber/Source: Kantor Kesyahbandaran dan Otoritas Pelabuhan Ketapang dan Unit Penyelenggara Pelabuhan Klas III Kendawangan / Ketapang Harbor Office and the Ketapang Port Authority and the Class III Kendawangan Port Operational Unit

Tabel 8.1.18 **Lalu Lintas Penumpang di Pelabuhan Ketapang, 2020**
Table **Passenger Traffic on Ketapang Harbor, 2020**

	Bulan <i>Month</i>	Datang <i>Disembark</i>	Pergi <i>Embarked</i>
	(1)	(2)	(3)
1.	Januari	1 115	718
2.	Februari	396	217
3.	Maret	291	398
4.	April	270	678
5.	Mei	54	111
6.	Juni	540	498
7.	Juli	879	794
8.	Agustus	947	698
9.	September	896	502
10.	Oktober	688	390
11.	November	671	578
12.	Desember	802	676
	Jumlah/Total	7 549	6 258
	2020		

Sumber/Source: Kantor Kesyahbandaran dan Otoritas Pelabuhan Ketapang dan Unit Penyelenggara Pelabuhan Klas III Kendawangan / Ketapang Harbor Office and the Ketapang Port Authority and the Class III Kendawangan Port Operational Unit

Tabel 8.1.19 **Lalu Lintas Pesawat Udara di Bandara Rahadi Osman, 2020**
Table **Aircraft Traffic on Rahadi Osman Airport, 2020**

Bulan Month	Datang Arrival	Berangkat Departure
(1)	(2)	(3)
1. Januari	245	243
2. Februari	217	219
3. Maret	206	206
4. April	87	87
5. Mei	-	-
6. Juni	26	26
7. Juli	76	76
8. Agustus	88	88
9. September	89	88
10. Oktober	93	94
11. November	110	110
12. Desember	168	168
Jumlah/Total	1 405	1 405
	2019	2 747
	2018	4 110
	2017	3 962
	2016	3 927

Sumber/Source: Bandar Udara Rahadi Osman, Ketapang / *Rahadi Oesman Air Port, Ketapang*

Tabel 8.1.20 **Lalu Lintas Penumpang Pesawat Udara di Bandara Rahadi Osman, 2020**
Table **Aircraft Passenger Traffic on Rahadi Osman Airport, 2020**

Bulan Month	Datang Arrival	Berangkat Departure	Transit Transit
(1)	(2)	(3)	(4)
1. Januari	13 642	12 921	157
2. Februari	11 347	11 696	140
3. Maret	10 935	9 219	138
4. April	2 788	2 618	43
5. Mei	-	-	-
6. Juni	935	926	106
7. Juli	3 271	4 029	60
8. Agustus	4 844	4 490	32
9. September	4 383	4 234	39
10. Oktober	4 357	4 530	34
11. November	5 759	5 745	77
12. Desember	6 933	8 194	97
2020	69 194	68 602	923
Jumlah/Total	2019	154 451	3 293
	2018	218 328	6 740
	2017	180 960	22 916
	2016	157 416	21 663

Sumber/Source: Bandar Udara Rahadi Osman, Ketapang / *Rahadi Oesman Air Port, Ketapang*

Tabel
Table 8.1.21**Jumlah Kargo yang Dimuat dan Dibongkar di Bandara
Rahadi Osman (Kg), 2020**
**Number of Loading and Unloading Cargo on Rahadi Osman
Airport, 2020**

Bulan Month	Muat Loading	Bongkar Unloading
(1)	(2)	(3)
1. Januari	1 143	-
2. Februari	1 336	-
3. Maret	2 577	-
4. April	1 275	179
5. Mei	-	-
6. Juni	56	112
7. Juli	619	579
8. Agustus	880	273
9. September	139	949
10. Oktober	173	153
11. November	432	268
12. Desember	568	486
2020	9 198	2 999
2019	47 209	18 735
Jumlah/Total 2018	138 016	112 345
2017	54 706	45 026
2016	45 588	38 961

Sumber/Source: Bandar Udara Rahadi Osman, Ketapang / *Rahadi Oesman Air Port, Ketapang*

Tabel 8.1.22 Jumlah Bagasi yang Dimuat dan Dibongkar (Kg) Di Bandara Rahadi Osman, 2020
Table Number of Loading and Unloading Baggage on Rahadi Osman Airport, 2020

Bulan Month	Muat Loading	Bongkar Unloading
(1)	(2)	(3)
1. Januari	41 759	55 604
2. Februari	29 700	33 700
3. Maret	22 255	34 897
4. April	6 320	13 043
5. Mei	-	-
6. Juni	3 210	4 657
7. Juli	11 291	10 797
8. Agustus	14 102	17 713
9. September	11 970	13 918
10. Oktober	12 115	14 868
11. November	15 641	19 708
12. Desember	26 224	26 137
2020	194 587	245 042
2019	538 007	646 755
Jumlah/Total 2018	1 137 507	2 110 147
2017	933 956	999 876
2016	843 764	787 160

Sumber/Source: Bandar Udara Rahadi Osman, Ketapang / Rahadi Oesman Air Port, Ketapang

Tabel 8.1.23 Jumlah Pos/Paket Udara yang Dimuat dan Dibongkar (Kg) di Bandara Rahadi Osman, 2020
Number of Loading and Unloading Airmail/Package on Rahadi Osman Airport, 2020

Bulan Month	Muat Loading	Bongkar Unloading
(1)	(2)	(3)
1. Januari	-	-
2. Februari	-	-
3. Maret	-	-
4. April	-	-
5. Mei	-	-
6. Juni	-	-
7. Juli	-	-
8. Agustus	-	-
9. September	-	-
10. Oktober	-	-
11. November	-	-
12. Desember	-	-
2020	-	-
2019	-	379
Jumlah/Total 2018	28	27 139
2017	14 975	51 284
2016	16 861	10 428

Sumber/Source: Bandar Udara Rahadi Osman, Ketapang / *Rahadi Oesman Air Port, Ketapang*

8.2 KOMUNIKASI COMMUNICATION

Tabel 8.2.1 **Jumlah Kantor Pos Pembantu Menurut Kecamatan di Kabupaten Ketapang, 2017–2020**
Number of Post Offices Subsidiaries by Subdistrict in Ketapang Regency, 2017–2020

Kecamatan Subdistrict	2017	2018	2019	2020
(1)	(2)	(3)	(4)	(5)
Kendawangan	-	-	-	-
Manis Mata	-	-	-	-
Marau	-	-	-	-
Singkup	-	-	-	-
Air Upas	-	-	-	-
Jelai Hulu	-	-	-	-
Tumbang Titi	-	-	-	-
Pemahan	-	-	-	-
Sungai Melayu Rayak	-	-	-	-
Matan Hilir Selatan	-	-	-	-
Benua Kayong	-	-	-	-
Matan Hilir Utara	-	-	-	-
Delta Pawan	-	-	-	-
Muara Pawan	-	-	-	-
Nanga Tayap	-	-	-	-
Sandai	-	-	-	-
Hulu Sungai	-	-	-	-
Sungai Laur	-	-	-	-
Simpang Hulu	-	-	-	-
Simpang Dua	-	-	-	-
Ketapang	-	-	-	-

Sumber/Source: PT POS Indonesia (Persero) Cabang Ketapang / Indonesia Post Office Ketapang Branch

Tabel
Table 8.2.2

**Banyaknya Kantor Pos, Kantor Pos Pembantu dan Kantor
Pos Desa di Kecamatan, 2020¹**
Number of Post Office by Subdistrict, 2020¹

Kecamatan Subdistrict	Kantor Pos/ Post Office		Pos Desa Rural Post	Pos Pembantu Auxiliary	Jumlah Total	
	Kabupaten Regent	Cabang Branch				
(1)	(2)	(3)	(4)	(5)	(6)	
1. Kendawangan	-	1	-	-	1	
2. Manis Mata	-	1	-	-	1	
3. Marau	-	1	-	-	1	
4. Singkup	-	-	-	-	-	
5. Air Upas	-	1	-	-	1	
6. Jelai Hulu	-	-	1	-	1	
7. Tumbang Titi	-	1	-	-	1	
8. Pemahan	-	-	1	-	1	
9. Sungai Melayu Rayak	-	-	1	-	1	
10. Matan Hilir Selatan	-	1	1	-	2	
11. Benua Kayong	-	-	1	-	1	
12. Matan Hilir Utara	-	-	1	-	1	
13. Delta Pawan	1	-	1	-	2	
14. Muara Pawan	-	-	-	-	-	
15. Nanga Tayap	-	1	1	-	2	
16. Sandai	-	1	-	-	1	
17. Hulu Sungai	-	-	1	-	1	
18. Sungai Laur	-	-	1	-	1	
19. Simpang Hulu	-	1	-	-	1	
20. Simpang Dua	-	-	-	-	-	
Jumlah/Total	2020¹	1	9	10	-	20
	2019 ¹	1	9	10	-	20
	2018	1	9	10	-	20
	2017	1	8	8	-	17

Catatan/Note: ¹ Data Tahun 2018

Sumber/Source: PT. POS Indonesia (Persero) Cabang Ketapang / Indonesia Post Office Ketapang Branch

Tabel 8.2.3 Jumlah Pemegang Surat Kontrak Berlangganan Menurut Kecamatan, 2020¹
Number of Contract Letter Customer by Subdistrict, 2020¹

Kecamatan Subdistrict	Jumlah Pelanggan Number of Customer
(1)	(7)
1. Kendawangan	...
2. Manis Mata	...
3. Marau	...
4. Singkup	...
5. Air Upas	...
6. Jelai Hulu	...
7. Tumbang Titi	...
8. Pemahan	...
9. Sungai Melayu Rayak	...
10. Matan Hilir Selatan	...
11. Benua Kayong	...
12. Matan Hilir Utara	...
13. Delta Pawan	...
14. Muara Pawan	...
15. Nanga Tayap	...
16. Sandai	...
17. Hulu Sungai	...
18. Sungai Laur	...
19. Simpang Hulu	...
20. Simpang Dua	...
Jumlah / Total	34
	2020 ¹
	2019 ¹
	2018
	2017

Catatan/Note: ¹ Data Tahun 2018

Sumber/Source: PT. POS Indonesia (Persero) Cabang Ketapang / Indonesia Post Office Ketapang Branch

Tabel
Table 8.2.4**Nilai Penjualan Benda Pos di PT. Pos Indonesia (Persero)
Cabang Ketapang, 2020¹
Selling Value of Postageon Ketapang Post Office, 2020¹**

Bulan Month	Nilai Penjualan Selling Value	
(1)	(2)	
1. Januari	574 500 000	
2. Februari	475 500 000	
3. Maret	685 500 000	
4. April	564 000 000	
5. Mei	643 350 000	
6. Juni	443 250 000	
7. Juli	650 250 000	
8. Agustus	546 900 000	
9. September	588 600 000	
10. Oktober	727 800 000	
11. November	565 500 000	
12. Desember	587 850 000	
Jumlah/Total	2020¹	7 053 000 000
	2019 ¹	7 053 000 000
	2018	7 053 000 000
	2017	6 304 082 500

Catatan/Note: ¹ Data Tahun 2018

Sumber/Source: PT. POS Indonesia (Persero) Cabang Ketapang / Indonesia Post Office Ketapang Branch

Tabel 8.2.5 Frekuensi Pengiriman dan Penerimaan Paket Pos Terdaftar, Biasa dan Kilat, 2020¹
Table *Sending and Receiving Frequency of Regular, Express and Registered Parcel, 2020¹*

	Bulan <i>Month</i>	Pengiriman <i>Sending</i>	Penerimaan <i>Receiving</i>
	(1)	(2)	(3)
1.	Januari	391	2 642
2.	Februari	485	2 985
3.	Maret	411	3 124
4.	April	382	2 652
5.	Mei	420	3 951
6.	Juni	567	2 561
7.	Juli	321	1 290
8.	Agustus	451	2 754
9.	September	422	3 122
10.	Oktober	480	3 211
11.	November	569	3 891
12.	Desember	399	2 315
Jumlah/Total	2020¹	5 298	34 498
	2019 ¹	5 298	34 498
	2018	5 298	34 498
	2017	4 415	26 218

Catatan/Note: ¹ Data Tahun 2018

Sumber/Source: PT. POS Indonesia (Persero) Cabang Ketapang / Indonesia Post Office Ketapang Branch

Tabel
Table 8.2.6

Frekuensi Pengiriman dan Penerimaan Wesel Prima dan Instan, 2020¹
Sending and Receiving Frequency of Regular and Express Money Order, 2020¹

Bulan Month	Pengiriman/ <i>Sending</i>		Penerimaan/ <i>Receiving</i>		
	Frekuensi Frequency	Nilai Value (Rp)	Frekuensi Frequency	Nilai Value (Rp)	
(1)	(2)	(3)	(4)	(5)	
1. Januari	7 163	31 349 325 470	722	2 171 632 669	
2. Februari	7 061	33 684 046 596	587	1 738 732 629	
3. Maret	7 655	36 409 799 670	659	2 417 489 961	
4. April	7 610	38 793 025 222	639	2 448 677 129	
5. Mei	6 466	40 604 967 808	617	2 085 081 874	
6. Juni	4 784	28 538 073 968	424	1 244 597 563	
7. Juli	6 714	39 016 525 012	538	1 906 482 366	
8. Agustus	6 844	40 272 373 162	501	1 794 064 467	
9. September	6 642	37 401 361 854	483	1 751 785 550	
10. Oktober	7 150	39 318 096 165	552	1 724 975 557	
11. November	6 460	35 903 997 004	472	1 802 707 761	
12. Desember	5 898	34 499 606 994	446	1 483 158 431	
Jumlah Total	2020 ¹	80 447	435 791 198 925	6 640	22 569 385 957
	2019 ¹	80 447	435 791 198 925	6 640	22 569 385 957
	2018	80 447	435 791 198 925	6 640	22 569 385 957
	2017	102 452	437 100 797 954	10 449	34 113 645 740

Catatan/Note: ¹ Data Tahun 2018

Sumber/Source: PT. POS Indonesia (Persero) Cabang Ketapang / *Indonesia Post Office Ketapang Branch*

09

PERBANKAN, KOPERASI, DAN HARGA-HARGA
BANKING, COOPERATIVE, AND PRICES

161 DIANTARANYA
MERUPAKAN
KOPERASI
PERKEBUNAN

OF THEM ARE
PLANTATION COOPERATIVES

JUMLAH KOPERASI
PRIMER DI KABUPATEN
KETAPANG 2020
SEBANYAK : **568**
UNIT



KOPERASI INDONESIA

NUMBER OF PRIMARY
COOPERATIVE IN
KETAPANG REGENCY,
2020

JUMLAH KOPERASI PRIMER
MENINGKAT SEKITAR
2,34%
DIBANDING TAHUN 2019



THE NUMBER OF PRIMARY
COOPERATIVES INCREASED
BY 2,34% THAN 2019



JUMLAH KUD
NUMBER OF KUD

47

+3 UNIT DIBANDING TAHUN 2019
THAN 2019

TAHUN
2020

JUMLAH NON KUD
NUMBER OF NON KUD

521

+12 UNIT DIBANDING TAHUN 2019
THAN 2019

PENJELASAN TEKNIS

1. **Koperasi** adalah organisasi bisnis yang dimiliki dan dioperasikan oleh orang-seorang demi kepentingan bersama. Koperasi melandaskan kegiatan berdasarkan prinsip gerakan ekonomi rakyat yang berdasarkan asas kekeluargaan. Di Indonesia sendiri telah dibuat Undang Undang no. 25 tahun 1992 tentang Perkoperasian

TECHNICAL NOTES

1. **The cooperative** is a business organization owned and operated by the individual for the common interest. Cooperatives bases its activities on the principle of people's economic movement based on the principle of kinship.

<https://ketapangkab.bps.go.id>

ULASAN**DESCRIPTION****Koperasi**

Koperasi adalah bentuk lembaga keuangan di Indonesia yang tidak mengedepankan keuntungan (non profit oriented), melainkan mengutamakan kesejahteraan para anggotanya. Oleh sebab itu, koperasi disebut sebagai soko-guru perekonomian Indonesia. Dipandang dari sisi jumlah, sejak tahun 2018 sampai dengan tahun 2019 perkembangan koperasi yang aktif di Kabupaten Ketapang terlihat semakin baik. Namun di tahun 2020 terdapat penurunan jumlah koperasi dibandingkan dengan tahun sebelumnya.

Jumlah Koperasi yang terdaftar di Dinas Koperasi, UKM, dan Perdagangan Kabupaten Ketapang pada tahun 2019 sebanyak 555 unit dan pada tahun 2020 menjadi sebanyak 568 unit usaha. Melalui unit-unit koperasi yang tersebar hampir di seluruh desa/ kelurahan di Kabupaten Ketapang, diharapkan dapat meningkatkan partisipasi masyarakat lokal dalam upaya mempercepat laju pertumbuhan ekonomi wilayah, melalui gerakan ekonomi aktif dan kreatif para anggotanya.

Jenis kegiatan usaha yang dilakukan oleh koperasi baik Koperasi Unit Desa (KUD) maupun non KUD adalah didominasi oleh kegiatan Waserda.

Cooperative

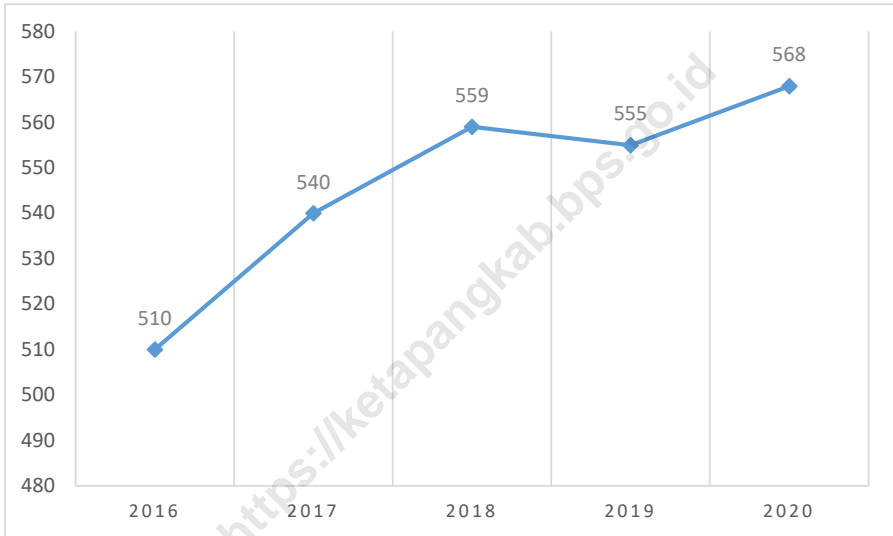
Cooperative are a form of financial institution in Indonesia which do not promote the profit (non profit oriented), but give priority to the welfare of its members. Therefore, the Cooperative referred to as the pillar-teacher Indonesian economy. In light of the number, from 2018 to 2019 the development of Active Cooperative in Ketapang look even better. However, in 2020 there were a decrease in the number of cooperatives compared to the previous year.

The number of registered Cooperative in the Department of Cooperative, SMEs, Trade and Ketapang in 2019 as many as 555 units, and in 2020 as many as 568 units. Through Cooperative units scattered in almost all villages / wards in Ketapang, is expected to increase the participation of local communities in an effort to accelerate the pace of economic growth in the region, through the movement of economically active and creative members.

Type of business activities conducted by both Cooperative Village Unit Cooperative (KUD) and non KUD is dominated by the Waserda activities.

Gambar 9.1
Figures

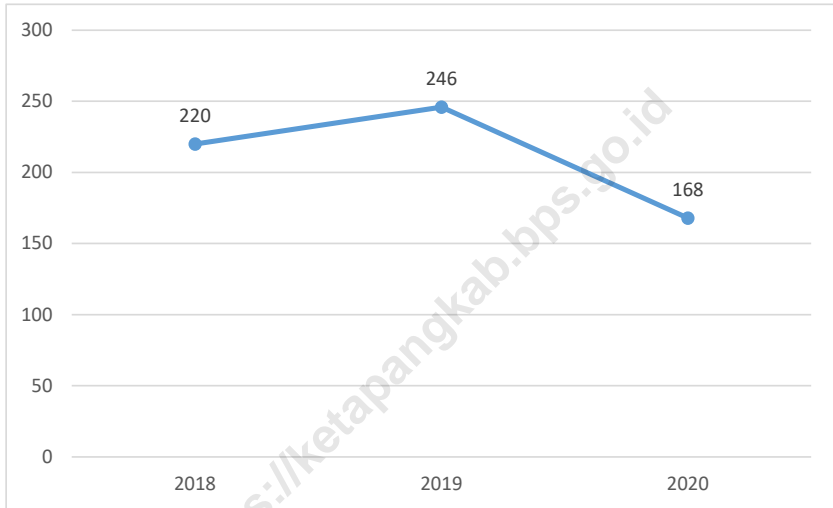
Jumlah Koperasi Primer di Kabupaten Ketapang, 2016-2020
Number of Primary Cooperatives in Ketapang Regency, 2016-2020



Sumber/Source : Dinas Koperasi, UKM, dan Perindag Kabupaten Ketapang / Cooperatives and Small and Medium Enterprise Office and Industry and Trade Office

Gambar 9.2
Figures

Jumlah Koperasi Aktif di Kabupaten Ketapang, 2018-2020
Number of Active Cooperatives in Ketapang Regency, 2018-2020



Sumber/Source : Dinas Koperasi, UKM, dan Perindag Kabupaten Ketapang / Cooperatives and Small and Medium Enterprise Office and Industry and Trade Office

Tabel
Table 9.1

**Jumlah Koperasi Aktif Menurut Kecamatan di Kabupaten
Ketapang, 2017–2020**
*Number of Active Cooperative by Subdistrict in Ketapang
Regency, 2017–2020*

Kecamatan Subdistrict	2017	2018	2019	2020
(1)	(2)	(3)	(4)	(5)
Kendawangan	...	31	34	31
Manis Mata	...	24	29	15
Marau	...	17	20	12
Singkup	...	5	7	4
Air Upas	...	15	19	12
Jelai Hulu	...	7	6	4
Tumbang Titi	...	11	11	6
Pemahan	...	4	6	4
Sungai Melayu Rayak	...	7	7	3
Matan Hilir Selatan	...	6	7	5
Benua Kayong	...	3	4	7
Matan Hilir Utara	...	7	9	7
Delta Pawan	...	28	24	18
Muara Pawan	...	3	3	2
Nanga Tayap	...	22	25	13
Sandai	...	11	12	10
Hulu Sungai	...	1	1	1
Sungai Laur	...	4	4	3
Simpang Hulu	...	11	12	8
Simpang Dua	...	3	6	3
Ketapang	...	220	246	168

Catatan/Note: Data belum tersedia

Sumber/Source: Dinas Koperasi, UKM, dan Perindag Kabupaten Ketapang / Cooperatives and Small and Medium Enterprise Office and Industry and Trade Office

Tabel
Table 9.2**Jumlah Koperasi Menurut Jenis Koperasi dan Kecamatan di Kabupaten Ketapang, 2020**
Number of Cooperative by Kind of Cooperative and Subdistrict in Ketapang Regency, 2020

Kecamatan Subdistrict	Jenis Koperasi/ Kind of Cooperative					Jumlah Total
	KUD	KPRI	KOPKAR	KOPPAS	Lainnya Other	
(1)	(2)	(3)	(4)	(5)	(6)	(7)
Kendawangan	3	1	3	-	54	61
Manis Mata	4	1	4	-	26	34
Marau	1	-	4	-	26	30
Singkup	2	-	-	-	12	14
Air Upas	6	-	-	-	18	24
Jelai Hulu	1	-	1	-	12	14
Tumbang Titi	5	-	2	-	13	20
Pemahan	1	-	-	-	7	8
Sungai Melayu Rayak	5	-	1	-	20	26
Matan Hilir Selatan	3	-	-	-	20	23
Benua Kayong	2	3	-	1	20	26
Matan Hilir Utara	1	1	1	-	9	12
Delta Pawan	-	28	10	-	122	160
Muara Pawan	2	-	-	-	9	11
Nanga Tayap	6	-	5	-	28	39
Sandai	2	1	2	-	19	24
Hulu Sungai	-	-	-	-	4	4
Sungai Laur	2	-	-	2	6	10
Simpang Hulu	1	-	-	-	21	22
Simpang Dua	-	-	-	-	6	6
Ketapang	47	35	33	3	450	568

Catatan/Note: Data belum tersedia

Sumber/Source: Dinas Koperasi, UKM, dan Perindag Kabupaten Ketapang / Cooperatives and Small and Medium Enterprise Office and Industry and Trade Office

Tabel 9.3 Jumlah Koperasi Primer Menurut Jenisnya, 2020
Table *Number of Primary Cooperative by Kind of Cooperative, 2020*

<i>Jenis Koperasi</i> <i>Kind of Cooperative</i>	<i>Koperasi Pimer</i> <i>Primary Cooperative</i>
(1)	(2)
Koperasi Simpan Pinjam	18
Koperasi Perkebunan	161
Koperasi Serba Usaha	136
Koperasi Pertambangan	2
Kopkar	36
Koperasi Pertanian	22
KUD	43
Koperasi Nelayan	7
Koperasi Lainnya	66
Koperasi Pegawai Negeri (KPRI)	36
Koperasi Pemuda	1
Koperasi Angkutan Darat	12
Koperasi Kepolisian	1
Koperasi Veteran	2
Koperasi Pasar	1
Koperasi Wanita	7
Koperasi Tenaga Kerja Bongkar Muat (TKBM)	2
Koperasi Pabrik	1
Kopinkra	3
Koppontren	6
Koperasi Angkatan Udara	-
Koperasi Peternakan	2
Koperasi Angkatan Darat	1
Kopti	1
Koperasi Simpan Pinjam	1
2020	568
2019	555
2018	559
2017	540
2016	510
Jumlah/ Total	

Sumber / Source: Dinas Koperasi, UKM, dan Perindag Kabupaten Ketapang / Cooperatives and Small and Medium Enterprise Office and Industry and Trade Office

Tabel
Table 9.4

**Jumlah Koperasi Menurut Kecamatan di Kabupaten
Ketapang, 2020**
*Number of Cooperative by Subdistrict in Ketapang Regency,
2020*

Kecamatan Subdistrict		KUD Rural Cooperative	Non KUD Not Rural Cooperative	Jumlah Total
(1)		(2)	(3)	(4)
1.	Kendawangan	3	58	61
2.	Manis Mata	4	30	34
3.	Marau	1	29	30
4.	Singkup	2	12	14
5.	Air Upas	6	18	24
6.	Jelai Hulu	1	14	15
7.	Tumbang Titi	5	14	19
8.	Pemahan	1	6	7
9.	Sungai Melayu Rayak	5	20	25
10.	Matan Hilir Selatan	3	20	23
11.	Benua Kayong	2	24	26
12.	Matan Hilir Utara	1	11	12
13.	Delta Pawan	-	161	161
14.	Muara Pawan	2	9	11
15.	Nanga Tayap	6	33	39
16.	Sandai	2	22	24
17.	Hulu Sungai	-	4	4
18.	Sungai Laur	2	9	11
19.	Simpang Hulu	1	21	22
20.	Simpang Dua	-	6	6
2020		47	521	568
2019		46	509	555
Jumlah/Total 2018		49	510	559
2017		48	492	540
2016		44	456	500

Sumber / Source: Dinas Koperasi, UKM, dan Perindag Kabupaten Ketapang / Cooperatives and Small and Medium Enterprise Office and Industry and Trade Office

Tabel 9.5 Jumlah Koperasi Unit Desa (KUD) Menurut Klasifikasi dan Kecamatan di Kabupaten Ketapang, 2020
Number of Rural Cooperative by Classification and Subdistrict in Ketapang Regency, 2020

	Kecamatan Subdistrict	Klasifikasi Classification					Jumlah Total
		A	B	C	D	BDK	
	(1)	(2)	(3)	(4)	(5)	(6)	(7)
1.	Kendawangan	-	-	1	2	-	3
2.	Manis Mata	-	1	1	2	-	4
3.	Marau	-	-	-	1	-	1
4.	Singkup	-	-	1	1	-	2
5.	Air Upas	2	1	-	3	-	6
6.	Jelai Hulu	-	-	-	1	-	1
7.	Tumbang Titi	-	1	1	3	-	5
8.	Pemahan	-	-	-	1	-	1
9.	Sungai Melayu Rayak	-	-	-	5	-	5
10.	Matan Hilir Selatan	-	-	-	3	-	3
11.	Benua Kayong	-	-	-	2	-	2
12.	Matan Hilir Utara	-	-	-	1	-	1
13.	Delta Pawan	-	-	-	-	-	0
14.	Muara Pawan	-	-	-	2	-	2
15.	Nanga Tayap	-	-	-	6	-	6
16.	Sandai	-	-	-	2	-	2
17.	Hulu Sungai	-	-	-	-	-	0
18.	Sungai Laur	-	-	-	2	-	2
19.	Simpang Hulu	-	-	-	1	-	1
20.	Simpang Dua	-	-	-	-	-	0
	2020	2	3	4	38	-	47
	2019¹	3	6	8	13	19	49
	2018	3	6	8	13	19	49
	2017	3	6	7	14	19	48
	2016	3	6	6	14	18	47

Catatan/Note: A = Sangat Baik / Very Good

B = Baik / Good

C = Cukup Baik / Good Enough

D = Kurang Baik / Not Good Enough

BDK = Belum Diklasifikasikan / Not Classified

¹ Data tahun 2018

Sumber / Source: Dinas Koperasi, UKM, dan Perindag Kabupaten Ketapang / Cooperatives and Small and Medium Enterprise Office and Industry and Trade Office

Tabel
Table 9.6

**Jumlah Koperasi Non KUD Menurut Klasifikasi dan
Kecamatan di Kabupaten Ketapang, 2020**
*Number of Not Rural Cooperative by Subdistrict in Ketapang
Regency, 2020*

	Kecamatan Subdistrict	Klasifikasi Classification					Jumlah Total
		A	B	C	D	BDK	
	(1)	(2)	(3)	(4)	(5)	(6)	(7)
1.	Kendawangan	6	1	6	6	35	54
2.	Manis Mata	3	2	3	6	16	30
3.	Marau	1	1	5	5	24	36
4.	Singkup	-	-	3	3	3	9
5.	Air Upas	4	-	3	2	6	15
6.	Jelai Hulu	1	1	1	4	7	14
7.	Tumbang Titi	-	1	1	3	14	19
8.	Pemahan	1	-	2	1	2	6
9.	Sungai Melayu Rayak	1	2	3	2	11	19
10.	Matan Hilir Selatan	1	2	3	3	9	18
11.	Benua Kayong	-	-	1	5	19	25
12.	Matan Hilir Utara	2	2	3	1	3	11
13.	Delta Pawan	6	2	3	48	99	158
14.	Muara Pawan	1	1	2	1	4	9
15.	Nanga Tayap	6	4	9	6	5	30
16.	Sandai	4	3	9	2	5	23
17.	Hulu Sungai	1	-	1	1	-	3
18.	Sungai Laur	-	1	3	-	3	7
19.	Simpang Hulu	-	2	9	1	8	20
20.	Simpang Dua	1	-	1	-	2	4
	2020¹	39	25	71	100	275	510
	2019¹	39	25	71	100	275	510
	Jumlah/Total	2018	39	25	71	100	275
		2017	38	25	71	100	258
		2016	38	25	71	100	258

Catatan/Note: A = Sangat Baik / Very Good

B = Baik / Good

C = Cukup Baik / Good Enough

D = Kurang Baik / Not Good Enough

BDK = Belum Diklasifikasikan / Not Classified

¹Data tahun 2018

Sumber / Source: Dinas Koperasi, UKM, dan Perindag Kabupaten Ketapang / Cooperatives and Small and Medium Enterprise Office and Industry and Trade Office

Tabel 9.7
Table

Jumlah Koperasi Non KUD Menurut Klasifikasi dan Kecamatan di Kabupaten Ketapang, 2020
Number of Not Rural Cooperative by Subdistrict in Ketapang Regency, 2020

Jenis Kegiatan <i>Kind of Activity</i>	Dilakukan oleh / Organized by			Jumlah <i>Total</i>
	KUD <i>Rural Cooperative</i>	Non KUD <i>Not Rural Cooperative</i>		
(1)	(2)	(3)	(4)	
1. Perikanan	-	22		22
2. Perdagangan	1	37		38
3. Penyalur Saprodi	2	14		16
4. Waserda	30	150		180
5. Simpan Pinjam	-	30		30
6. Kredit Usaha Tani	-	-		-
7. Kelistrikan	-	-		-
8. Penyalur BBM	-	3		3
9. Angkutan	-	21		21
10. Kerajinan	-	4		4
11. Pangan	-	10		10
12. RMU (Penggilingan)	-	-		-
13. Kelapa Sawit	5	167		172
14. Lainnya	9	63		72
Jumlah/Total	2020	47	521	568
	2019¹	49	510	559
	2018	49	510	559
	2017	48	492	540
	2016	44	456	500

Catatan/Note: ¹ Data tahun 2018

Sumber / Source : Dinas Koperasi, UKM, dan Perindag Kabupaten Ketapang / Cooperatives and Small and Medium Enterprise Office and Industry and Trade Office

Tabel 9.8
Table**Perkembangan Koperasi di Kabupaten Ketapang, 2016-2020**
Growth of Cooperative in Ketapang Regency, 2016-2020

Perkembangan Growth of	2016	2017	2018	2019¹	2020¹
(1)	(2)	(3)	(4)	(5)	(6)
1. Unit	500	540	559	559	559
2. Anggota	32 358	32 875	15 017	15 017	15 017
3. Simpanan (Juta Rp)	11 439 846	27 223	7 454	7 454	7 454
4. Donasi/Hibah (Juta Rp)	150	150	4 397	4 397	4 397
5. Dari Luar (Juta Rp)	254	29 796	35 855	35 855	35 855
6. Cadangan (Juta Rp)	748	2 314	3 838	3 838	3 838
7. Sisa Hasil Usaha (Juta Rp)	4 835	10 743	10 716	10 716	10 716
8. Dana-dana (Juta Rp)	2 523	6 679	190	190	190
9. Volume Usaha (Juta Rp)	9 257	38 782	41 451	41 451	41 451

Catatan/Note: ¹ Data tahun 2018

Sumber / Source : Dinas Koperasi, UKM, dan Perindag Kabupaten Ketapang / Cooperatives and Small and Medium Enterprise Office and Industry and Trade Office

Tabel 9.9
Table

Perkembangan KUD di Kabupaten Ketapang, 2016-2020
Growth of Rural Cooperative in Ketapang Regency, 2016-2020

Perkembangan Growth of	2016	2017	2018	2019 ¹	2020 ¹
(1)	(2)	(3)	(4)	(5)	(6)
1. Unit	44	48	49	49	49
2. Anggota	2 089	1 916	924	924	924
3. Simpanan (Juta Rp)	756 551	11 772	407	407	407
4. Donasi/Hibah (Juta Rp)	150	150	-	-	-
5. Dari Luar (Juta Rp)	32	24 592	5 652	5 652	5 652
6. Cadangan (Juta Rp)	458	656	941	941	941
7. Sisa Hasil Usaha (Juta Rp)	565	7 821	983	983	983
8. Dana-dana (Juta Rp)	1 925	2 032	-	-	-
9. Volume Usaha (Juta Rp)	1 180	11 784	7 946	7 946	7 946

Catatan/Note: ¹ Data tahun 2018

Sumber / Source : Dinas Koperasi, UKM, dan Perindag Kabupaten Ketapang / Cooperatives and Small and Medium Enterprise Office and Industry and Trade Office

Tabel 9.10
Table**Perkembangan Non KUD di Kabupaten Ketapang, 2016-2020**
Growth of Not Rural Cooperative in Ketapang Regency, 2016-2020

Perkembangan Growth of	2016	2017	2018	2019¹	2020¹
(1)	(2)	(3)	(4)	(5)	(6)
1. Unit	456	492	510	510	510
2. Anggota	30 149	7 936	14 903	14 903	14 903
3. Simpanan (Juta Rp)	6 127 795	15 451	7 047	7 047	7 047
4. Donasi/Hibah (Juta Rp)	-	-	4 397	4 397	4 397
5. Dari Luar (Juta Rp)	228	5 204	30 204	30 204	30 204
6. Cadangan (Juta Rp)	167	1 658	2 897	2 897	2 897
7. Sisa Hasil Usaha (Juta Rp)	4 261	2 922	9 734	9 734	9 734
8. Dana-dana (Juta Rp)	553	4 647	365	365	365
9. Volume Usaha (Juta Rp)	8 448	26 998	33 505	33 505	33 505

Catatan/Note: ¹ Data tahun 2018

Sumber / Source : Dinas Koperasi, UKM, dan Perindag Kabupaten Ketapang / Cooperatives and Small and Medium Enterprise Office and Industry and Trade Office

Tabel 9.11 Jumlah Kantor Pelayanan Credit Union Menurut Kecamatan di Kabupaten Ketapang, 2020
Table 9.11 Numbers of Credit Union Service Office by Subdistrict di Ketapang Regency, 2020

Kecamatan Subdistrict		Jumlah Total
(1)		(2)
1.	Kendawangan	-
2.	Manis Mata	-
3.	Marau	-
4.	Singkup	-
5.	Air Upas	-
6.	Jelai Hulu	1
7.	Tumbang Titi	-
8.	Pemahan	-
9.	Sungai Melayu Rayak	-
10.	Matan Hilir Selatan	-
11.	Benua Kayong	-
12.	Matan Hilir Utara	1
13.	Delta Pawan	-
14.	Muara Pawan	-
15.	Nanga Tayap	-
16.	Sandai	-
17.	Hulu Sungai	1
18.	Sungai Laur	-
19.	Simpang Hulu	-
20.	Simpang Dua	1
Jumlah Total 2020		4

Sumber / Source : Dinas Koperasi, UKM, dan Perindag Kabupaten Ketapang Cooperatives and Small and Medium Enterprise Office and Industry and Trade Office

10

PENGELUARAN PENDUDUK POPULATION EXPENDITURE

56,19%

Persentase Per Kapita
Per Bulan
Percentage Per Capita Per Month



133.360
rupiah

Rata-rata pengeluaran per
kapita per bulan tertinggi
untuk komoditas makanan
Highest average expenditure per
capita per month for food commodity



Pengeluaran
Konsumsi Non
Makanan
Non-Food Expenditure

43,81%

Persentase Per Kapita
Per Bulan
Percentage Per Capita Per Month



Pengeluaran
Konsumsi Makanan
Food Expenditure

Makanan dan Minuman
Jadi
Prepared Food and Beverages

Perumahan dan Fasilitas
Rumah Tangga
Housing and Household Facilities

PENJELASAN TEKNIS

1. Data konsumsi/pengeluaran yang dikumpulkan pada Susenas Maret dibagi menjadi dua kelompok, yaitu makanan dan bukan makanan. Jumlah komoditi makanan sebanyak 112 komoditi. Pengumpulan data kelompok makanan meliputi banyaknya komoditi yang dikonsumsi beserta nilai pengeluarannya.
2. Pengumpulan data pada sebagian besar kelompok bukan makanan hanya mencakup nilai pengeluaran barang yang dikonsumsi, kecuali beberapa jenis barang tertentu juga dikumpulkan kuantitasnya, seperti listrik, air, gas, dan bahan bakar minyak (BBM).
3. Referensi waktu survei yang digunakan adalah selama seminggu terakhir untuk konsumsi makanan dan sebulan atau setahun terakhir untuk konsumsi bukan makanan.
4. **Pengeluaran rata-rata per kapita** adalah biaya yang dikeluarkan untuk konsumsi semua anggota rumah tangga selama sebulan baik yang berasal dari pembelian, pemberian maupun produksi sendiri dibagi dengan banyaknya anggota rumah tangga dalam rumah tangga tersebut.

TECHNICAL NOTES

1. *The consumption/expenditure data collected in March Susenas are divided into two groups, namely food and non-food. The number of food commodity are 112 commodities. The food group data collection includes quantity and value of commodities consumed.*
2. *Data collection on mostly non food groups cover only the value of expenditures consumed except for certain comodities can also collected its quantity, such as the use of electricity, water, gas, and fuel oil (BBM).*
3. *The survey time reference period is previous week before enumeration date for food consumption and last month or last year for non food consumption.*
4. ***Per capita Average Expenditure*** *is the cost spent for all household members consumption during the month, whether from purchasing, giving or own production, divided by the number of household members in the household.*

ULASAN**DESCRIPTION****Ketersediaan Kalori, Protein dan Lemak**

Berdasarkan hasil yang disyaratkan Widyakarya Pangan dan Gizi keV (1993) tingkat ketersediaan pangan nasional ditinjau dari kecukupan gizi secara umum telah mencukupi kebutuhan rata-rata penduduk Indonesia. Adapun angka kecukupan gizi rata-rata kalori (energi) dan protein yang dianjurkan masing-masing sebanyak 2.200 kalori dan 46,20 gram per kapita per hari. Sementara angka kecukupan lemak yang direkomendasikan dalam widyakarya tersebut adalah minimum setara dengan 10 persen dari energi. Untuk itu, pemenuhan kebutuhan dasar ini harus diimbangi dengan produksi lokal terutama di sektor pertanian yang merupakan sumber bahan makanan nabati maupun hewani agar ketersediaannya (*supply*) dapat mencukupi kebutuhan minimal penduduk.

Ketersediaan kalori per kapita per hari penduduk Kabupaten Ketapang mengalami penurunan dari 1.880,46 kalori pada tahun 2019 menjadi 1.853,46 kalori pada tahun 2020, keadaan ini menunjukkan indikasi yang cukup baik mengingat tidak mengalami perubahan yang signifikan dan suplai untuk unsur gizi tersebut sangat penting bagi kehidupan manusia. Hingga kini, Karbohidrat yang bersumber dari tanaman padi

Availability of Calorie, Protein and Fat

According to result required by Food and Nutrition Workshop V (1993), national food availability rate evaluated from nutrition sufficiency have enough to the Indonesia resident mean requirement. Calorie mean sufficiency rate (energi) and protein suggested each equal to 2,200 calorie and 46.20 gran per capita per day. For a while the fat sufficiency number which is recommendation in the workshop is equivalent by minimum 10 percent of energy. For that, this elementary requirement accomplishment have to be made balance to with local production especially in agriculture representing food-stuff source in order to the availability (supply) can answer the minimum demand of resident.

The availability of calories per capita per day in of Ketapang population decrease from 1,880.46 in 2019 to 1,853.46 in 2020, this situation shows a good indication considering that there has been no significant change and the supply of these nutrients is important for human life. Until now, carbs which sourced from paddy is still the main staple food that consumed by people in Ketapang. In 2020, the availability of calory given from paddy is as much as 863.47 calories

masih menjadi makanan pokok utama yang dikonsumsi oleh sebagian besar masyarakat Kabupaten Ketapang. Pada tahun 2020 ketersediaan kalori per kapita yang berasal dari padi-padian sebanyak 863,47 Kalori.

Pengeluaran Penduduk

Pola konsumsi penduduk akan tercermin dari proporsi konsumsi makanan dan non makanan. Semakin besar proporsi pengeluaran konsumsi non-makanan bagi setiap penduduk, mengindikasikan pola konsumsinya semakin baik dan mencerminkan adanya peningkatan tingkat kesejahteraan. Pola konsumsi masyarakat Kabupaten Ketapang mengalami pergeseran pada periode waktu 2019-2020. Pada tahun 2020 persentase konsumsi makanan sekitar 56,19 persen, angka tersebut mengalami kenaikan dibandingkan tahun 2019, yang pada tahun itu sekitar 53,24 persen. Dengan kata lain tingkat konsumsi masyarakat atas komoditas makanan mengalami peningkatan. Pengeluaran rata-rata per kapita per bulan penduduk Kabupaten Ketapang pada tahun 2020 sebanyak 1.085.449 rupiah. Pengeluaran tersebut sekitar 3,06 persen lebih rendah dibandingkan dengan tahun sebelumnya. Persentase pengeluaran penduduk untuk konsumsi makanan utamanya adalah makanan dan minuman jadi yaitu sekitar 21,86 persen, rokok dan tembakau sebesar 15,98 persen, ikan sebesar 13,82 persen, dan padi-padian

per capita.

Population Expenditure

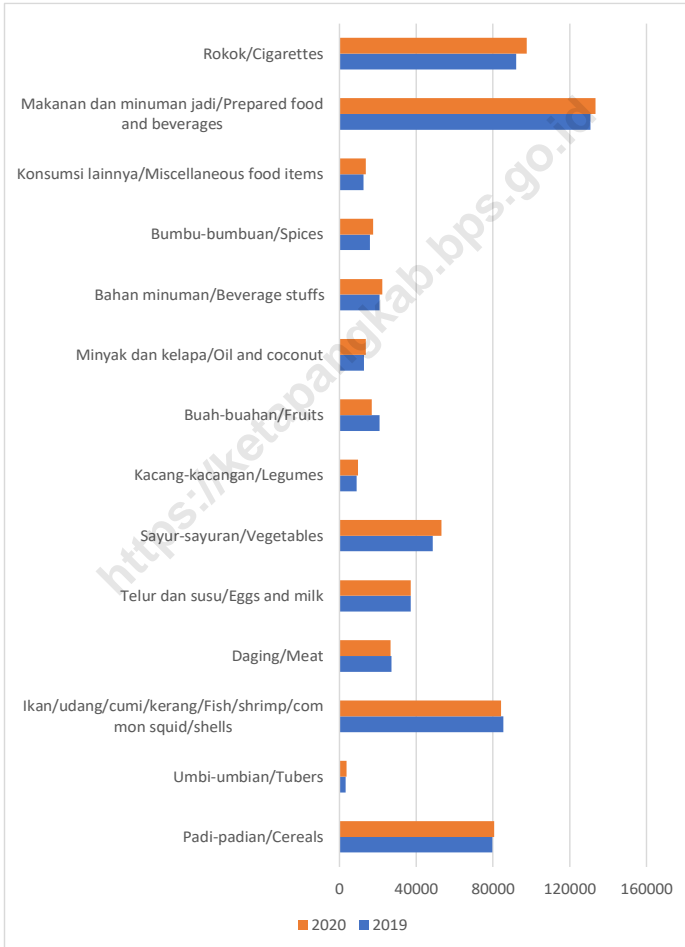
The consumption pattern of the population will be reflected in the proportion of the consumption of food and non-food. The greater the proportion of non-food expenditure for each resident, indicate the pattern of consumption is getting better and reflect an increase in the level of welfare. Consumption patterns Ketapang experienced a shift in the time period 2019-2020. In 2020 the percentage of food consumption is about 56.19 percent, that number increased from 53.24 percent in 2019. In other words the level of public consumption of food commodities has increased. The average expenditure per capita per month for the population of Ketapang Regency in 2020 was 1,085.449 rupiah. 3.06 percent lower than the previous year. The percentage of population expenditure for processed food consumption was 21.86 percent, cigarettes and tobacco 15.98 percent, fish 13.82 percent and grains around 13.32 percent. As for other commodities the figure is less than 10.00 percent. As for non-food expenditure, expenditure on household expenditure was around 61.74 percent, followed by expenditure of goods and services around 19.94

sekitar 13,32 persen. Sedangkan untuk komoditi lainnya angkanya kurang dari 10,00 persen. Pengeluaran penduduk untuk konsumsi non makanan didominasi oleh pengeluaran perumahan dan fasilitas rumah tangga yaitu sekitar 61,74 persen, diikuti oleh pengeluaran barang dan jasa sekitar 19,94 persen.

<https://ketapangkab.bps.go.id>

Gambar 10.1
Figures

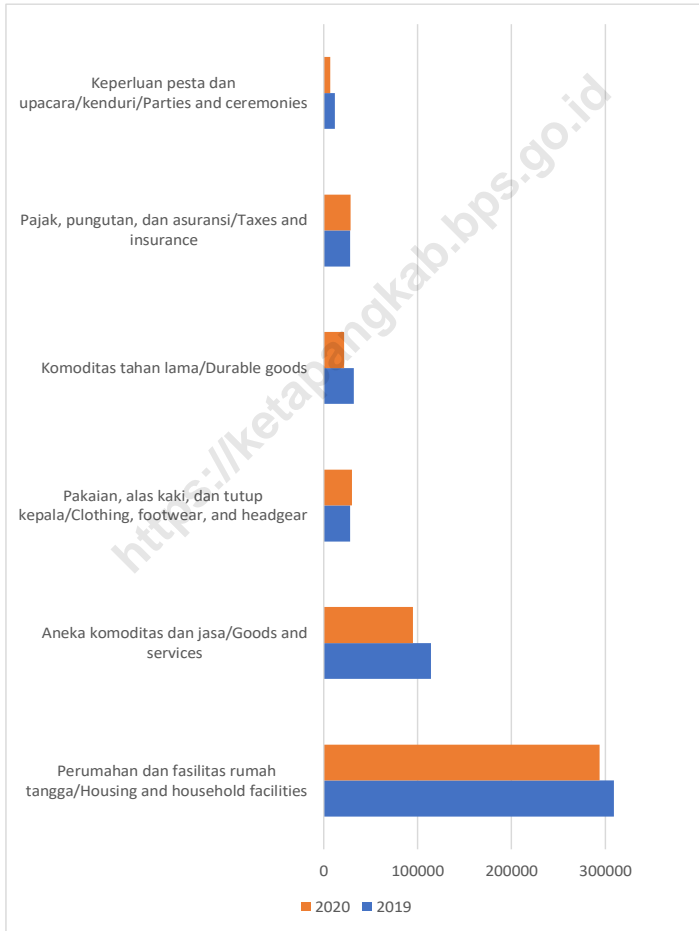
Rata-rata Pengeluaran per Kapita Sebulan Menurut Kelompok Komoditas Makanan (rupiah) di Kabupaten Ketapang, 2019 dan 2020
Monthly Average Expenditure per Capita by Food Commodity Group (rupiahs) in Ketapang Regency, 2019 and 2020



Sumber/Source: BPS, Survei Sosial Ekonomi Nasional (Susenas) Maret/BPS-Statistics Indonesia, National Socioeconomic Survey March

Gambar 10.2
Figures

Rata-rata Pengeluaran per Kapita Sebulan Menurut Kelompok Komoditas Non-Makanan (rupiah) di Kabupaten Ketapang, 2019 dan 2020
Monthly Average Expenditure per Capita by Non-Food Commodity Group (rupiahs) in Ketapang Regency, 2019 and 2020



Sumber/Source: BPS, Survei Sosial Ekonomi Nasional (Susenas) Maret/BPS-Statistics Indonesia, National Socioeconomic Survey March

Tabel
Table 10.1

Rata-rata Pengeluaran per Kapita Sebulan Menurut Kelompok Komoditas (rupiah) di Kabupaten Ketapang, 2019 dan 2020
Monthly Average Expenditure per Capita by Commodity Group (rupiahs) in Ketapang Regency, 2019 and 2020

Kelompok Komoditas/Commodity Group	2019	2020
(1)	(2)	(3)
Makanan/Food		
Padi-padian/Cereals	79 751	80 699
Umbi-umbian/Tubers	3 293	3 616
Ikan/udang/cumi/kerang/Fish/shrimp/common squid/shells	85 463	84 272
Daging/Meat	27 018	26 522
Telur dan susu/Eggs and milk	37 182	37 153
Sayur-sayuran/Vegetables	48 635	53 058
Kacang-kacangan/Legumes	8 905	9 590
Buah-buahan/Fruits	20 900	16 853
Minyak dan kelapa/Oil and coconut	12 747	13 703
Bahan minuman/Beverage stuffs	20 943	22 425
Bumbu-bumbuan/Spices	15 848	17 437
Konsumsi lainnya/Miscellaneous food items	12 545	13 780
Makanan dan minuman jadi/Prepared food and beverages	130 880	133 360
Rokok/Cigarettes	92 017	97 490
Jumlah makanan/Total food	596 128	609 958
Bukan makanan/Non-food		
Perumahan dan fasilitas rumah tangga/Housing and household facilities	308 854	293 586
Aneka komoditas dan jasa/Goods and services	114 457	94 818
Pakaian, alas kaki, dan tutup kepala/Clothing, footwear, and headgear	28 054	30 058
Komoditas tahan lama/Durable goods	31 917	21 642
Pajak, pungutan, dan asuransi/Taxes and insurance	28 261	28 380
Keperluan pesta dan upacara/kenduri/Parties and ceremonies	12 064	7 008
Jumlah bukan makanan/Total non-food	523 606	475 491
Jumlah/Total	1 119 735	1 085 449

Sumber/Source: BPS, Survei Sosial Ekonomi Nasional (Susenas) Maret/BPS-Statistics Indonesia, National Socioeconomic Survey March

Tabel
Table 10.2

Persentase Pengeluaran per Kapita Sebulan Menurut Kelompok Komoditas di Kabupaten Ketapang, 2019 dan 2020
Percentage of Monthly Expenditure per Capita by Commodity Group in Ketapang Regency, 2019 and 2020

Kelompok Komoditas/Commodity Group	2019	2020
(1)	(2)	(3)
Makanan/Food		
Padi-padian/ <i>Cereals</i>	13,38	13,23
Umbi-umbian/ <i>Tubers</i>	0,55	0,59
Ikan/udang/cumi/kerang/ <i>Fish/shrimp/common squid/shells</i>	14,34	13,82
Daging/ <i>Meat</i>	4,53	4,35
Telur dan susu/ <i>Eggs and milk</i>	6,24	6,09
Sayur-sayuran/ <i>Vegetables</i>	8,16	8,70
Kacang-kacangan/ <i>Legumes</i>	1,49	1,57
Buah-buahan/ <i>Fruits</i>	3,51	2,76
Minyak dan kelapa/ <i>Oil and coconut</i>	2,14	2,25
Bahan minuman/ <i>Beverage stuffs</i>	3,51	3,68
Bumbu-bumbuan/ <i>Spices</i>	2,66	2,86
Konsumsi lainnya/ <i>Miscellaneous food items</i>	2,10	2,26
Makanan dan minuman jadi/ <i>Prepared food and beverages</i>	21,95	21,86
Rokok/ <i>Cigarettes</i>	15,44	15,98
Jumlah makanan/Total food	53,24	56,19
Bukan makanan/Non-food		
Perumahan dan fasilitas rumah tangga/ <i>Housing and household facilities</i>	58,99	61,74
Aneka komoditas dan jasa/ <i>Goods and services</i>	21,86	19,94
Pakaian, alas kaki, dan tutup kepala/ <i>Clothing, footwear, and headgear</i>	5,36	6,32
Komoditas tahan lama/ <i>Durable goods</i>	6,10	4,55
Pajak, pungutan, dan asuransi/ <i>Taxes and insurance</i>	5,40	5,97
Keperluan pesta dan upacara/kenduri/ <i>Parties and ceremonies</i>	2,30	1,47
Jumlah bukan makanan/Total non-food	46,76	43,81
Jumlah/Total	100,00	100,00

Sumber/Source: BPS, Survei Sosial Ekonomi Nasional (Susenas) Maret/BPS-Statistics Indonesia, National Socioeconomic Survey March

Tabel
Table 10.3

Persentase Penduduk Menurut Golongan Pengeluaran Per Kapita Sebulan di Kabupaten Ketapang, 2019 dan 2020
Percentage of Population by Per Capita Spending Group a Month in Ketapang Regency, 2019 and 2020

Golongan Pengeluaran <i>Spending Group</i> (Rp)	2019	2020
(1)	(2)	(3)
< 150 000	0	0
150 000–199 999	0	0
200 000–299 999	0,11	0,60
300 000–499 999	9,68	12,05
500 000–749 999	22,05	21,66
750 000–999 999	19,86	18,51
1 000 000–1 499 999	29,47	27,30
> 1 500 000	18,83	19,87
Jumlah/Total	100,00	100,00

Sumber/Source: BPS, Survei Sosial Ekonomi Nasional (Susenas) Maret/BPS-Statistics Indonesia, National Socioeconomic Survey March

Tabel
Table 10.4**Rata-Rata Konsumsi Kalori Per Kapita Sehari Menurut
Kelompok Makanan (Kcal), 2017 - 2020**
*Daily Average Consumption of Calories per Capita by Food
Group (Kcal), 2017 - 2020*

Kelompok Komoditas/Commodity Group	2017	2018	2019	2020
(1)	(2)	(3)	(4)	(5)
Makanan/Food	1 885,86	1 871,54	1 880,46	1 853,46
Padi-padian/Cereals	913,75	864,57	869,78	863,47
Umbi-umbian/Tubers	26,26	26,59	23,17	21,90
Ikkan/udang/cumi/kerang/Fish/shrimp/common squid/shells	82,02	80,93	82,31	80,11
Daging/Meat	63,90	59,43	63,86	62,98
Telur dan susu/Eggs and milk	52,85	54,13	52,35	56,80
Sayur-sayuran/Vegetables	33,08	29,83	34,53	32,15
Kacang-kacangan/Legumes	24,69	17,71	28,03	27,21
Buah-buahan/Fruits	32,77	20,54	37,76	25,56
Minyak dan kelapa/Oil and coconut	234,54	238,06	212,85	236,75
Bahan minuman/Beverage stuffs	112,77	118,38	110,56	110,96
Bumbu-bumbuan/Spices	9,79	10,91	9,73	10,83
Konsumsi lainnya/Miscellaneous food items	58,84	48,91	57,76	58,78
Makanan dan minuman jadi/Prepared food and beverages	240,59	301,56	297,75	265,96

Sumber/Source: Badan Pusat Statistik Kab. Ketapang / BPS-Statistics of Keapang Regency

Tabel
Table 10.5

**Rata-Rata Konsumsi Protein Per Kapita Sehari Menurut
Kelompok Makanan (gram), 2017 - 2020**
*Daily Average Consumption of Protein per Capita by Food
Group (grams), 2017 - 2020*

Kelompok Komoditas/Commodity Group	2017	2018	2019	2020
(1)	(2)	(3)	(4)	(5)
Makanan/Food	56,15	55,39	57,81	55,68
Padi-padian/ <i>Cereals</i>	21,42	20,26	20,40	20,23
Umbi-umbian/ <i>Tubers</i>	0,22	0,21	0,19	0,19
Ikan/udang/cumi/kerang/ <i>Fish/shrimp/common squid/shells</i>	13,65	13,89	14,02	13,24
Daging/ <i>Meat</i>	3,71	3,52	3,70	3,72
Telur dan susu/ <i>Eggs and milk</i>	2,85	2,86	3,04	3,24
Sayur-sayuran/ <i>Vegetables</i>	2,37	2,06	2,41	2,25
Kacang-kacangan/ <i>Legumes</i>	2,36	1,45	2,73	2,66
Buah-buahan/ <i>Fruits</i>	0,34	0,21	0,48	0,30
Minyak dan kelapa/ <i>Oil and coconut</i>	0,21	0,13	0,18	0,09
Bahan minuman/ <i>Beverage stuffs</i>	0,93	1,15	1,20	1,12
Bumbu-bumbuan/ <i>Spices</i>	0,52	0,52	0,47	0,52
Konsumsi lainnya/ <i>Miscellaneous food items</i>	1,28	1,06	1,22	1,30
Makanan dan minuman jadi/ <i>Prepared food and beverages</i>	6,29	8,06	7,77	6,82

Sumber/Source: Badan Pusat Statistik Kab. Ketapang / BPS-Statistics of Keapang Regency

Tabel
Table 10.6**Rata-Rata Konsumsi Lemak Per Kapita Sehari Menurut
Kelompok Makanan, 2017 - 2020**
*Daily Average Consumption of Fat per Capita by Food
Group, 2017 - 2020*

Kelompok Komoditas/Commodity Group	2017	2018	2019	2020
(1)	(2)	(3)	(4)	(5)
Makanan/Food	42,91	43,24	43,31	43,31
Padi-padian/ <i>Cereals</i>	3,64	3,46	3,48	3,48
Umbi-umbian/ <i>Tubers</i>	0,06	0,06	0,05	0,05
Ikan/udang/cumi/kerang/ <i>Fish/shrimp/common squid/shells</i>	2,40	2,19	2,27	2,27
Daging/ <i>Meat</i>	5,34	4,94	5,35	5,35
Telur dan susu/ <i>Eggs and milk</i>	2,76	2,73	2,86	2,86
Sayur-sayuran/ <i>Vegetables</i>	0,50	0,44	0,51	0,51
Kacang-kacangan/ <i>Legumes</i>	1,08	0,75	1,38	1,38
Buah-buahan/ <i>Fruits</i>	0,17	0,12	0,20	0,20
Minyak dan kelapa/ <i>Oil and coconut</i>	14,84	15,02	13,75	13,75
Bahan minuman/ <i>Beverage stuffs</i>	0,53	0,45	0,45	0,45
Bumbu-bumbuan/ <i>Spices</i>	0,22	0,29	0,23	0,23
Konsumsi lainnya/ <i>Miscellaneous food items</i>	2,25	1,87	2,21	2,21
Makanan dan minuman jadi/ <i>Prepared food and beverages</i>	9,12	10,92	10,57	10,57

Sumber/Source: Badan Pusat Statistik Kab. Ketapang / BPS-Statistics of Keapang Regency

Tabel
Table 10.7**Rata-Rata Konsumsi Karbohidrat Per Kapita Sehari
Menurut Kelompok Makanan, 2017 - 2020**
*Daily Average Consumption of Carbohydrate per Capita by
Food Group, 2017 - 2020*

Kelompok Komoditas/Commodity Group	2017	2018	2019	2020
(1)	(2)	(3)	(4)	(5)
Makanan/Food	291,16	285,06	288,90	279,19
Padi-padian/ <i>Cereals</i>	195,89	185,25	186,45	185,01
Umbi-umbian/ <i>Tubers</i>	6,21	6,31	5,50	5,19
Ikan/udang/cumi/kerang/ <i>Fish/shrimp/common squid/shells</i>	0,54	0,45	0,52	0,43
Daging/ <i>Meat</i>	0,12	0,02	0,01	0,02
Telur dan susu/ <i>Eggs and milk</i>	4,10	4,48	3,52	3,97
Sayur-sayuran/ <i>Vegetables</i>	5,98	5,41	6,33	5,83
Kacang-kacangan/ <i>Legumes</i>	1,64	1,38	1,57	1,61
Buah-buahan/ <i>Fruits</i>	7,87	4,91	9,30	6,26
Minyak dan kelapa/ <i>Oil and coconut</i>	0,70	0,36	0,58	0,22
Bahan minuman/ <i>Beverage stuffs</i>	28,08	29,33	27,24	27,36
Bumbu-bumbuan/ <i>Spices</i>	1,57	1,71	1,58	1,62
Konsumsi lainnya/ <i>Miscellaneous food items</i>	8,00	6,65	7,89	7,98
Makanan dan minuman jadi/ <i>Prepared food and beverages</i>	30,47	38,80	38,40	33,69

Sumber/Source: Badan Pusat Statistik Kab. Ketapang / BPS-Statistics of Keapang Regency

11


**PERDAGANGAN
TRADE**

**TOTAL PEMASUKAN BERAS DI
GUDANG BULOG SUBDIVRE
KETAPANG, 2020**

**TOTAL IMPORTATION OF RICE IN BULOG WAREHOUSE
SUBDIVRE KETAPANG, 2020**

4.164.537 KG

✓18,43%
DIBANDING TAHUN 2019
THAN 2019



**TOTAL PENYALURAN BERAS
DARI GUDANG BULOG
SUBDIVRE KETAPANG, 2020**

**TOTAL RICE DISTRIBUTION FROM BULOG
WAREHOUSE SUBDIVRE KETAPANG, 2020**

2.886.893 KG

✓39,20%
DIBANDING TAHUN 2019
THAN 2019



PENJELASAN TEKNIS

1. **Perdagangan Dalam Negeri** adalah Perdagangan Barang dan/atau Jasa dalam wilayah Negara Kesatuan Republik Indonesia yang tidak termasuk Perdagangan Luar Negeri.

2. **Perdagangan antarpulau/lokal** merupakan perdagangan yang dilakukan oleh penduduk atau lembaga suatu daerah atau pulau dengan penduduk atau lembaga suatu daerah atau pulau lain dalam satu batas wilayah negara atas dasar kesepakatan bersama.

TECHNICAL NOTES

1. **Domestic Trade** is the trade of goods and / or services within the territory of the Unitary State of the Republic of Indonesia which does not include Foreign Trade.

2. **Inter-island / local trade** is a trade that carried out by residents or institutions of an area or island with another residents or institutions of an area or other island within a national territory based on mutual agreement.

ULASAN**DESCRIPTION****Perdagangan**

Posisi geografis Kabupaten Ketapang yang terletak di bagian paling selatan wilayah Provinsi Kalimantan Barat, cukup strategis sebagai pintu gerbang perdagangan keluar masuk arus barang dari daerah-daerah lain, terutama dari Pulau Jawa. Kelancaran arus transportasi baik darat, laut, maupun udara tentunya akan mempengaruhi geliat aktivitas perdagangan di Kabupaten Ketapang utamanya perdagangan antar wilayah kabupaten/kota maupun provinsi.

Pada tahun 2020, total pemasukan beras di Kabupaten Ketapang mengalami penurunan jika dibandingkan dengan tahun 2019, yaitu 4.164.537 ton beras untuk tahun 2020 dan 5.105.882 ton untuk tahun 2019. Karena adanya penurunan ini, jumlah penyaluran beras di gudang Bulog Sub Divre Ketapang juga menurun jika dibandingkan dengan tahun 2019, yaitu sekitar 39,20 persen.

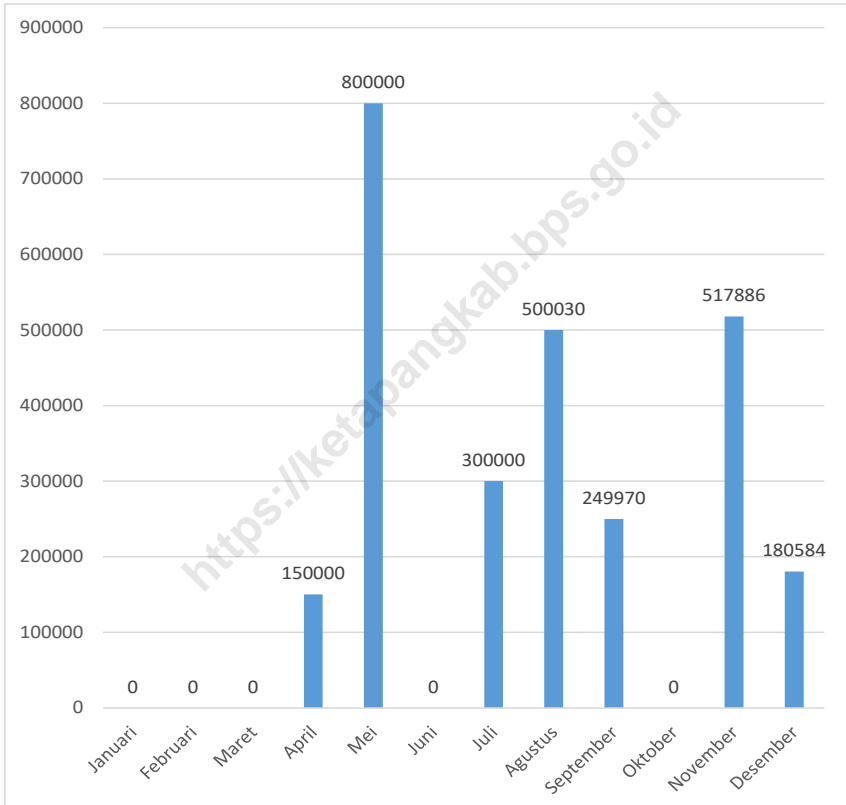
Trading

The geographical position of Ketapang is located in the most southern part of West Kalimantan Province, is strategic as trade gateway in and out of the flow of goods from other regions, especially from the island of Java. The smoothness flow of transport by land, sea, or air will certainly affect the movement of trading activity in Ketapang Regency main trade between districts / cities and provinces.

In 2020, total rice revenues in Ketapang District decreased compared to 2019, 4,164,537 tons of rice for 2020 and 5,105,882 tons for 2019. Due to this decline, the amount of rice distribution in the Sub Divre Ketapang Bulog warehouse also decreased when compared with 2019, which is around 39.20 percent.

Gambar 11.1
Figures

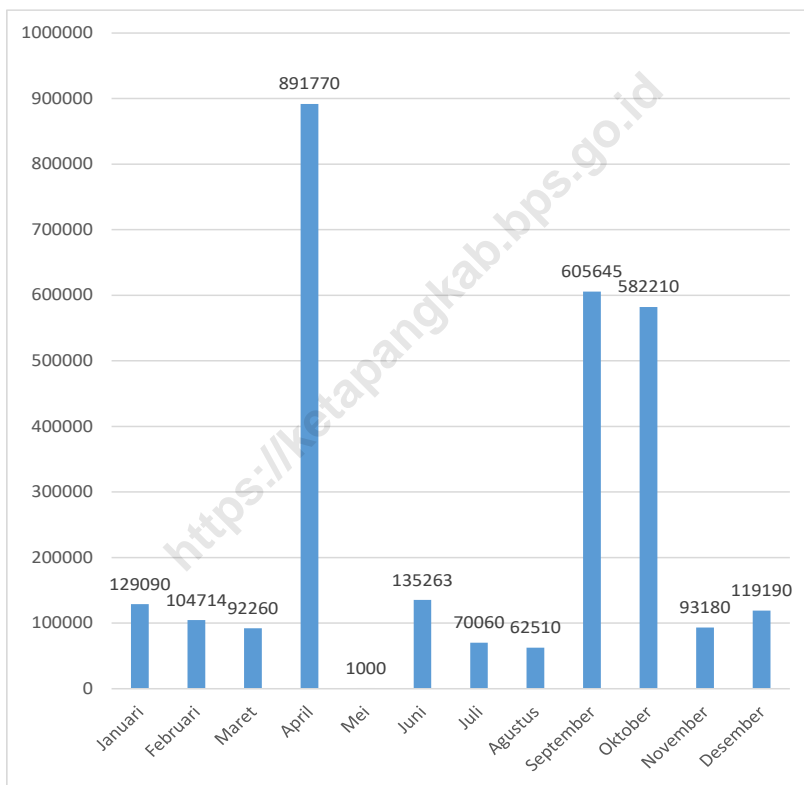
**Jumlah Pemasukan Beras di Gudang Buloh Sub Divre
Ketapang (Ton) Menurut Bulan, 2020**
**Number of Rice Importation in Ketapang Warehouse Sub
Division By Month, 2020**



Sumber/Source : Perum Bulog Sub Divre Wilayah II Ketapang/Logistic Business Entity sub-Region II Ketapang Regency

Gambar 11.2
Figures

**Jumlah Penyaluran Beras di Gudang Bulog Sub Divre
Ketapang (Ton) Menurut Bulan, 2020**
**Number of Rice Distribution in Ketapang Warehouse Sub
Division by Month, 2020**



Sumber/Source : Perum Bulog Sub Divre Wilayah II Ketapang/Logistic Business Entity sub-Region II Ketapang Regency

Tabel
Table 11.1

**Jumlah Sarana Perdagangan Menurut Jenisnya di
Kabupaten Ketapang, 2019–2020**
*Number of Trading Facilities by Type of Facility in Ketapang
Regency, 2019–2020*

Jenis Sarana Perdagangan <i>Type of Trading Facilities</i>	2019	2020
(1)	(4)	(5)
Pasar/ <i>Market</i>	61	56
Kelompok Pertokoan/ <i>Shopping Group</i>	57	56
Swalayan/ <i>Minimarket</i>	76	108
Toko/Warung Kelontong/ <i>Store</i>	4 056	4 414
Jumlah/Total	4 250	4 634

Sumber/*Source*: BPS, Pendataan Potensi Desa (Podes)/BPS-Statistics Indonesia, Village Potential Collecting Data

Tabel
Table 11.2

Pemasukan Beras Menurut Sumber Pemasukan di Gudang Bulog Sub Divre Ketapang (Ton), 2020
Rice Importation by it's Source in Ketapang Warehouse Sub Division, 2020

Bulan Month	Sumber Pemasukan Source		Jumlah Total
	Antar Pulau Local Import	Petani Lokal Local Farmer	
(1)	(2)	(3)	(4)
	Saldo Awal		
Januari	-	-	-
Februari	-	-	-
Maret	-	-	-
April	150 000	-	150 000
Mei	800 000	-	800 000
Juni	-	-	-
Juli	300 000	-	300 000
Agustus	500 030	-	500 030
September	249 970	-	249 970
Oktober	-	-	-
November	517 886	-	517 886
Desember	180 584	-	180 584
2020	4 164 537	-	4 164 537
Jumlah/ Total	2019	8 432	5 105 882
	2018	218 700	6 274 285

Sumber/Source: Perum Bulog Sub Divre Wilayah II Ketapang/Logistic Business Entity sub-Region II Ketapang Regency

Tabel
Table 11.3

Penyaluran Beras di Gudang Bulog Sub Divre Ketapang (Ton), 2020
Rice Distribution in Ketapang Warehouse Sub Division, 2020

Bulan Month	Karyawan Bulog	Raskin	Operasi Pasar	Transmigrasi	Sosial / Bencana / CBP	Komersial	Jumlah Total	
(1)	(2)	(3)	(4)	(5)	(6)	(7)	(8)	
Januari	-	-	129 090	-	-	-	129 090	
Februari	470	-	100 324	-	3 920	-	104 714	
Maret	460	-	91 800	-	-	-	92 260	
April	930	-	41 000	-	849 840	-	891 770	
Mei	-	-	1 000	-	-	-	1 000	
Juni	460	-	134 803	-	-	-	135 263	
Juli	410	-	69 650	-	-	-	70 060	
Agustus	410	-	62 100	-	-	-	62 510	
September	410	507 135	98 100	-	-	-	605 645	
Oktober	440	410 100	126 400	-	45 270	-	582 210	
November	380	-	92 800	-	-	-	93 180	
Desember	560	-	118 630	-	-	-	119 190	
Jumlah/ Total	2020	4 930	917 235	1 065 697	-	899 030	-	2 886 893
	2019	7 350	2 893 180	1 360 650	-	-	487 207	4 748 387
	2018	10 830	3 781 095	1 022 335	-	46 412	579 900	5 394 160

Sumber/Source: Perum Bulog Sub Divre Wilayah II Ketapang/Logistic Business Entity sub-Region II Ketapang Regency

SISTEM NERACA REGIONAL
SYSTEM OF REGIONAL ACCOUNTS

Atas Dasar Harga Berlaku

PDRB ADHB
GDRP At Current Market Price

RP 28.130 MILYAR

Atas Dasar Harga Konstan

PDRB ADHK 2010
GDRP At 2010 Constant Market Price

RP 17.932 MILYAR

Distribusi
Persentase
PDRB terbesar
berasal dari
Kategori A :
**Pertanian,
Kehutanan,
Perikanan**
*Largest Distribution
Percentage of GDRP
from Category A :
Agriculture, Forestry,
and Fishery*



Jenis Pengeluaran terbesar

Highest Type of Expenditure



Pengeluaran Konsumsi Rumah Tangga

Household Consumption Expenditure

Laju pertumbuhan PDRB tertinggi berasal dari Kategori B : **Pertambangan dan Penggalian**
Highest Growth Rate of GDRP from Category B : Mining and Quarrying



PENJELASAN TEKNIS

1. **Penghitungan statistik neraca regional** yang digunakan di sini mengikuti buku petunjuk yang diterbitkan oleh Perserikatan Bangsa Bangsa yang dikenal sebagai "Sistem Neraca Nasional". Namun, penerapan statistik neraca regional tersebut telah disesuaikan dengan kondisi sosial ekonomi Kabupaten Ketapang.

2. **Produk Domestik Regional Bruto (PDRB) pada tingkat regional (provinsi)** menggambarkan kemampuan suatu wilayah untuk menciptakan output (nilai tambah) pada suatu waktu tertentu. Untuk menyusun PDRB digunakan 2 pendekatan yaitu Lapangan Usaha dan Pengeluaran/Penggunaan. PDRB dari sisi lapangan usaha merupakan penjumlahan seluruh komponen nilai tambah bruto yang mampu diciptakan oleh sektor-sektor ekonomi atas berbagai aktivitas produksinya. Sedangkan dari sisi penggunaan menjelaskan tentang penggunaan dari nilai tambah tersebut.

3. **PDRB menurut lapangan usaha** mengalami perubahan klasifikasi dari 9 lapangan usaha menjadi 17 lapangan usaha. PDRB menurut lapangan usaha dirinci menurut total nilai tambah dari seluruh sektor ekonomi yang mencakup lapangan usaha Pertanian, Kehutanan, dan Perikanan; Pertambangan dan Penggalian; Industri Pengolahan;

TECHNICAL NOTES

1. *Calculation of regional accounts statistics which is used here follows the user guide published by the United Nations known as the "System of National Accounts". However, the application of regional account statistics has been adjusted to the socio-economic conditions of Ketapang Regency.*

2. *The basic measure of the value added arising from economic is known as gross regional domestic product (grdp) at the regional level (provinces). To compile these statistics, two approaches have been used, i.e, "production approach" and "expenditure approach". The first approach is to measure value added produced by various kinds of economic activities, while the second approach is to measure final uses of the country's output. In other words, GRDP is the sum of total value added produced by all economic industries (activities) and the way of using it.*

3. **GRDP by industry classification** changes from 9 sectors to 17 industries. GRDP by industry is classified by types of economic activities such as Agriculture, Forestry and Fishing; Mining and Quarrying; Manufacturing; Electricity and Gas; Water supply, Sewerage, Waste Management and Remediation Activities; Construction; Wholesale and Retail Trade; Repair of Motor Vehicles

Pengadaan Listrik dan Gas; Pengadaan Air, Pengelolaan Sampah, Limbah dan Daur Ulang; Konstruksi; Perdagangan Besar dan Eceran, Reparasi Mobil dan Sepeda Motor; Transportasi dan Pergudangan; Penyediaan Akomodasi dan Makan Minum; Informasi dan Komunikasi; Jasa Keuangan dan Asuransi; Real Estat; Jasa Perusahaan; Administrasi Pemerintahan, Pertahanan dan Jaminan Sosial Wajib; Jasa Pendidikan; Jasa Kesehatan dan Kegiatan Sosial; dan Jasa lainnya.

4. **PDRB menurut pengeluaran** mengalami perubahan klasifikasi dimana pengeluaran konsumsi Lembaga Non Profit yang Melayani Rumah Tangga (LNPR) yang sebelumnya termasuk bagian dari pengeluaran konsumsi rumah tangga menjadi komponen terpisah, sehingga klasifikasi PDRB menurut pengeluaran dirinci menjadi 7 komponen yaitu komponen pengeluaran konsumsi rumah tangga, pengeluaran konsumsi LNPR, pengeluaran konsumsi pemerintah, pembentukan modal tetap bruto, perubahan inventori, ekspor barang dan jasa, dan impor barang dan jasa.

5. Produk Domestik Regional Bruto maupun agregat turunannya disajikan dalam 2 (dua) versi penilaian, yaitu atas dasar "harga berlaku" dan atas dasar "harga konstan". Disebut sebagai harga berlaku karena seluruh agregat dinilai dengan menggunakan harga pada tahun berjalan, sedangkan

and Motorcycles; Transportation and Storage; Accommodation and Food Service Activities; Information and Communication; Financial and Insurance Activities; Real Estate Activities; Business Activities; Public Administration; Defence and Compulsory Social Security; Education; Human Health and Social Work Activities; and Other Services Activities.

4. **GRDP by expenditure classification** changes where consumption expenditure Non-profit Institutions Serving Households (NPISH) previously included as part of household consumption expenditure is taken out into separate component, so that, GRDP by type of expenditures is classified into: household consumption expenditure, NPISH consumption expenditure, government consumption expenditure, gross fixed capital formation, changes in inventories, exports of goods and services, and imports of goods and services.

5. GRDP and its aggregations are presented in two forms: at current market prices and at constant base year market prices. In presenting current market prices, all aggregates are valued at current market prices, while base year constant market prices are shown by valuing all aggregates at fixed base year

harga konstan penilaiannya didasarkan kepada harga satu tahun dasar tertentu, dalam publikasi ini digunakan harga tahun 2010.

6. **Laju pertumbuhan Produk Domestik Regional Bruto** diperoleh dari perhitungan PDRB atas dasar harga konstan. Diperoleh dengan cara mengurangi nilai PDRB pada tahun ke-n terhadap nilai pada tahun ke n-1 (tahun sebelumnya), dibagi dengan nilai pada tahun ke n-1, dikalikan dengan 100 persen. Laju pertumbuhan menunjukkan perkembangan agregat pendapatan dari satu waktu tertentu terhadap waktu sebelumnya.

7. **Distribusi PDRB Harga Berlaku** menurut lapangan usaha menunjukkan struktur perekonomian atau peranan setiap kategori ekonomi dalam suatu wilayah.

prices, Year of 2010 is used as the base year in this publication.

6. **Growth rate of Gross Domestic Regional Product** is derived from GRDP at constant market prices. It is obtained by subtracting the value of GRDP year n with the value of GRDP year $n-1$, divided by the value of GRDP year $n-1$ then multiplied by 100 percent. The growth rate of GRDP explains the income growth during the given period.

7. **Distribution of GDRP at current prices** by main industry or section describes the share of economic section or economic structure of a region.

ULASAN**DESCRIPTION****Pertumbuhan Ekonomi**

Ekonomi Kabupaten Ketapang tahun 2020 mengalami kontraksi sebesar 0,50 persen dibandingkan tahun 2019. Dari sisi produksi, kontraksi pertumbuhan terdalam terjadi pada Lapangan Usaha Penyediaan Akomodasi dan Makan Minum sebesar 28,01 persen.

Struktur perekonomian Kabupaten Ketapang pada tahun 2020 didominasi oleh lima kategori ekonomi yang menguasai lebih dari 78,07 persen perekonomian di Kabupaten Ketapang, yang terdiri dari: kategori Pertanian, Kehutanan dan Perikanan (23,46 persen); kategori Pertambangan dan Penggalian (22,86 persen); kategori Industri Pengolahan (13,34 persen); kategori Perdagangan Besar dan Eceran; Reparasi Mobil dan Sepeda Motor (10,24 persen); serta kategori Konstruksi (9,66 persen).

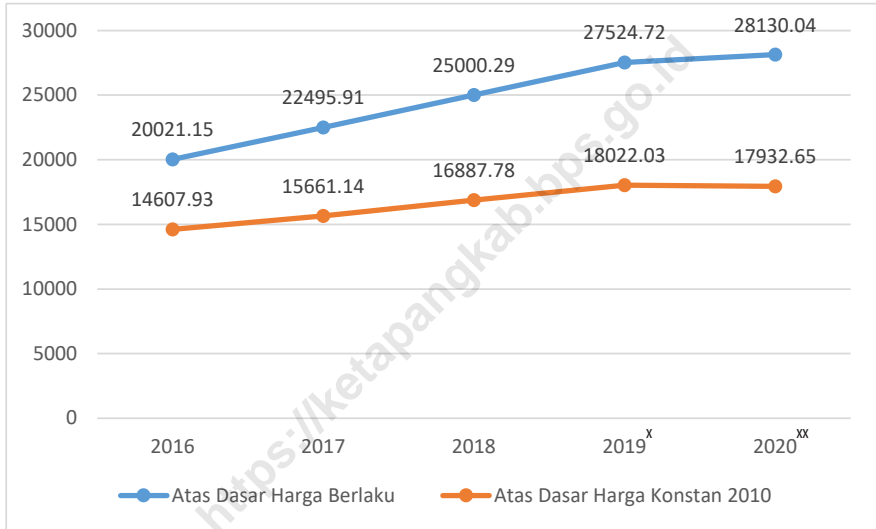
Economic Growth

The economy of Ketapang Regency in 2020 contracted by 0,50 percent compared to 2019. In terms of production, the deepest growth contraction occurred in the Category of Accommodation and Food Service Activities by 28,01 percent.

The economic structure of Ketapang in 2020 was dominated by the five economic categories which controls more than 78,07 percent of the economy in Ketapang District, which consists of: the category of Agriculture, Forestry and Fishery (23,46 percent); categories of Mining and Quarrying (22,86 percent); Manufacturing category (13,34 percent); category of Wholesale and Retail Trade, Repair of Cars and Motorcycles (10,24 percent); as well as the Construction category (9,66 percent).

Gambar 12.1
Figures

Produk Domestik Regional Bruto Atas Dasar Harga Berlaku dan Atas Dasar Harga Konstan 2010 di Kabupaten Ketapang (miliar rupiah), 2016-2020
Gross Regional Domestic Product at Current Market Prices and at 2010 Constant Market Prices in Ketapang Regency (billion rupiahs), 2016-2020



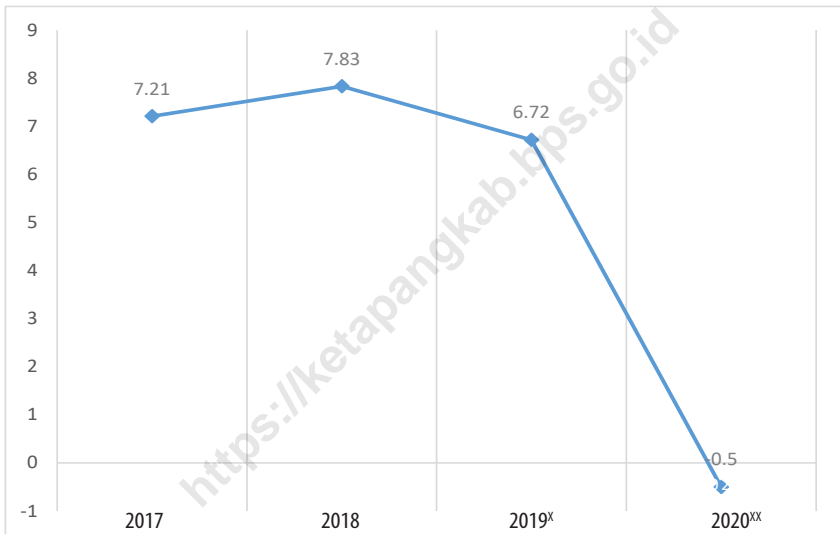
Catatan/Note: ^x Data Angka Sementara

^{xx} Data Angka Sangat Sementara

Sumber/Source: BPS Kabupaten Ketapang, berbagai sensus, survei dan sumber lain/BPS-Statistics Ketapang regency, various census, survey, and other sources

Gambar 12.2
Figures

Laju Pertumbuhan Produk Domestik Regional Bruto Atas Dasar Harga Konstan 2010 Menurut Lapangan Usaha di Kabupaten Ketapang (persen), 2017-2020
Growth Rate of Gross Regional Domestic Product at 2010 Constant Market Prices by in Ketapang Regency (billion rupiahs), 2016-2020



Catatan/Note: ^x Data Angka Sementara

^{xx} Data Angka Sangat Sementara

Sumber/Source: BPS Kabupaten Ketapang, berbagai sensus, survei dan sumber lain/BPS-Statistics Ketapang regency, various census, survey, and other sources

Tabel
Table 12.1

**Produk Domestik Regional Bruto Atas Dasar Harga
Berlaku Menurut Lapangan Usaha di Kabupaten
Ketapang (miliar rupiah), 2016–2020**
*Gross Regional Domestic Product at Current Market Prices
by Industry in Ketapang Regency (billion rupiahs), 2016–
2020*

	Lapangan Usaha/Industry	2016	2017	2018	2019 ^x	2020 ^{xx}
	(1)	(2)	(3)	(4)	(5)	(6)
A	Pertanian Kehutanan dan Perikanan/ <i>Agriculture Forestry and Fishing</i>	5 035,13	5 449,90	6 069,55	6 399,78	6 599,43
B	Pertambangan dan Penggalian/ <i>Mining and Quarrying</i>	3 503,38	4 125,71	4 756,73	5 528,02	6 431,77
C	Industri Pengolahan/ <i>Manufacturing</i>	2 749,74	3 169,86	3 627,29	4 028,05	3 751,84
D	Pengadaan Listrik dan Gas/ <i>Electricity and Gas</i>	9,39	10,88	12,08	13,49	14,23
E	Pengadaan Air; Pengelolaan Sampah Limbah dan Daur Ulang/ <i>Water Supply; Sewerage Waste Management and Remediation Activities</i>	15,66	17,57	20,05	22,18	23,37
F	Konstruksi/ <i>Construction</i>	2 023,52	2 294,52	2 415,26	2 715,50	2 716,36
G	Perdagangan Besar dan Eceran; Reparasi Mobil dan Sepeda Motor/ <i>Wholesale and Retail Trade; Repair of Motor Vehicles and Motorcycles</i>	2 257,58	2 463,93	2 649,07	2 945,03	2 880,15
H	Transportasi dan Pergudangan/ <i>Transportation and Storage</i>	417,08	470,06	537,84	563,73	472,26
I	Penyediaan Akomodasi dan Makan Minum/ <i>Accommodation and Food Service Activities</i>	415,81	450,83	489,31	539,63	401,92
J	Informasi dan Komunikasi/ <i>Information and Communication</i>	535,08	645,56	725,37	799,25	856,33

Lanjutan Tabel/*Continued Table 12.1*

	Lapangan Usaha/Industry	2016	2017	2018	2019[*]	2020^{**}
	(1)	(2)	(3)	(4)	(5)	(6)
K	Jasa Keuangan dan Asuransi/ <i>Financial and Insurance Activities</i>	653,12	767,51	861,30	858,10	863,79
L	Real Estat/ <i>Real Estate Activities</i>	551,84	588,06	635,02	691,52	702,74
M N	Jasa Perusahaan/ <i>Business Activities</i>	76,81	82,36	88,28	95,70	91,23
O	Administrasi Pemerintahan Pertahanan dan Jaminan Sosial Wajib/ <i>Public Administration and Defence; Compulsory Social Security</i>	938,96	1 065,63	1 171,57	1 283,80	1 339,55
P	Jasa Pendidikan/ <i>Education</i>	481,58	507,42	531,81	583,87	522,36
Q	Jasa Kesehatan dan Kegiatan Sosial/ <i>Human Health and Social Work Activities</i>	222,50	238,60	251,69	281,95	334,16
R S T U	Jasa Lainnya/ <i>Other Services Activities</i>	133,98	147,52	158,08	175,13	128,55
	Produk Domestik Regional Bruto/<i>Gross Regional Domestic Product</i>	20 021,15	22 495,91	25 000,29	27 524,72	28 130,04

Catatan/Note: * Data Angka Sementara

** Data Angka Sangat Sementara

Sumber/Source: BPS Kabupaten Ketapang, berbagai sensus, survei dan sumber lain/BPS-Statistics Ketapang regency, various census, survey, and other sources

Tabel
Table 12.2

Produk Domestik Regional Bruto Atas Dasar Harga Konstan 2010 Menurut Lapangan Usaha di Kabupaten Ketapang (miliar rupiah), 2016–2020
Gross Regional Domestic Product at 2010 Constant Market Prices by Industry in Ketapang Regency (billion rupiahs), 2016–2020

	Lapangan Usaha/Industry	2016	2017	2018	2019 ^x	2020 ^{xx}
	(1)	(2)	(3)	(4)	(5)	(6)
A	Pertanian Kehutanan dan Perikanan/ <i>Agriculture Forestry and Fishing</i>	4 237,45	4 477,78	4 908,88	5 183,25	5 126,47
B	Pertambangan dan Penggalian/ <i>Mining and Quarrying</i>	2 161,88	2 402,15	2 710,18	3 061,41	3 546,50
C	Industri Pengolahan/ <i>Manufacturing</i>	1 942,36	2 093,41	2 303,85	2 482,74	2 269,11
D	Pengadaan Listrik dan Gas/ <i>Electricity and Gas</i>	7,57	7,86	8,00	8,47	8,73
E	Pengadaan Air; Pengelolaan Sampah Limbah dan Daur Ulang/ <i>Water Supply; Sewerage Waste Management and Remediation Activities</i>	13,39	14,18	15,62	16,77	17,58
F	Konstruksi/ <i>Construction</i>	1 386,70	1 473,02	1 486,38	1 589,55	1 524,06
G	Perdagangan Besar dan Eceran; Reparasi Mobil dan Sepeda Motor/ <i>Wholesale and Retail Trade; Repair of Motor Vehicles and Motorcycles</i>	1 663,85	1 752,65	1 806,99	1 899,71	1 779,25
H	Transportasi dan Pergudangan/ <i>Transportation and Storage</i>	276,57	296,37	318,72	325,01	261,61
I	Penyediaan Akomodasi dan Makan Minum/ <i>Accommodation and Food Service Activities</i>	273,20	285,90	300,65	318,66	229,42
J	Informasi dan Komunikasi/ <i>Information and Communication</i>	496,78	571,38	626,95	666,06	706,43

Lanjutan Tabel/*Continued Table 12.2*

	Lapangan Usaha/Industry	2016	2017	2018	2019^x	2020^{xx}
	(1)	(2)	(3)	(4)	(5)	(6)
K	Jasa Keuangan dan Asuransi/ <i>Financial and Insurance Activities</i>	496,34	561,02	610,46	591,85	599,52
L	Real Estat/ <i>Real Estate Activities</i>	392,78	403,98	420,03	435,78	442,10
M N	Jasa Perusahaan/ <i>Business Activities</i>	60,36	62,25	63,97	66,62	63,89
O	Administrasi Pemerintahan Pertahanan dan Jaminan Sosial Wajib/ <i>Public Administration and Defence; Compulsory Social Security</i>	565,98	601,45	634,10	666,28	676,68
P	Jasa Pendidikan/ <i>Education</i>	363,37	374,27	380,53	398,54	364,39
Q	Jasa Kesehatan dan Kegiatan Sosial/ <i>Human Health and Social Work Activities</i>	167,03	174,09	179,09	190,71	221,51
R S T U	Jasa Lainnya/ <i>Other Services Activities</i>	102,32	109,38	113,38	120,59	95,40
	Produk Domestik Regional Bruto/<i>Gross Regional Domestic Product</i>	14 607,93	15 661,14	16 887,78	18 022,03	17 932,65

Catatan/*Note*: ^x Data Angka Sementara

^{xx} Data Angka Sangat Sementara

Sumber/*Source*: BPS Kabupaten Ketapang, berbagai sensus, survei dan sumber lain/*BPS-Statistics Ketapang regency, various census, survey, and other sources*

Tabel
Table 12.3

Distribusi Persentase Produk Domestik Regional Bruto Atas Dasar Harga Berlaku Menurut Lapangan Usaha di Kabupaten Ketapang (persen), 2016–2020
Percentage Distribution of Gross Regional Domestic Product at Current Market Prices by Industry in Ketapang Regency (percent), 2016–2020

Lapangan Usaha/Industry	2016	2017	2018	2019 ^x	2020 ^{xx}
(1)	(2)	(3)	(4)	(5)	(6)
A Pertanian, Kehutanan, dan Perikanan/ <i>Agriculture, Forestry, and Fishing</i>	25,15	24,23	24,28	23,25	23,46
B Pertambangan dan Penggalian/ <i>Mining and Quarrying</i>	17,50	18,34	19,03	20,08	22,86
C Industri Pengolahan/ <i>Manufacturing</i>	13,73	14,09	14,51	14,63	13,34
D Pengadaan Listrik dan Gas/ <i>Electricity and Gas</i>	0,05	0,05	0,05	0,05	0,05
E Pengadaan Air; Pengelolaan Sampah, Limbah, dan Daur Ulang/ <i>Water Supply; Sewerage, Waste Management, and Remediation Activities</i>	0,08	0,08	0,08	0,08	0,08
F Konstruksi/ <i>Construction</i>	10,11	10,20	9,66	9,87	9,66
G Perdagangan Besar dan Eceran; Reparasi Mobil dan Sepeda Motor/ <i>Wholesale and Retail Trade; Repair of Motor Vehicles and Motorcycles</i>	11,28	10,95	10,60	10,70	10,24
H Transportasi dan Pergudangan/ <i>Transportation and Storage</i>	2,08	2,09	2,15	2,05	1,68
I Penyediaan Akomodasi dan Makan Minum/ <i>Accommodation and Food Service Activities</i>	2,08	2,00	1,96	1,96	1,43
J Informasi dan Komunikasi/ <i>Information and Communication</i>	2,67	2,87	2,90	2,90	3,04
K Jasa Keuangan dan Asuransi/ <i>Financial and Insurance Activities</i>	3,26	3,41	3,45	3,12	3,07

Lanjutan Tabel/*Continued Table* 12.3

	Lapangan Usaha/ <i>Industry</i>	2016	2017	2018	2019 ^x	2020 ^{xx}
	(1)	(2)	(3)	(4)	(5)	(6)
L	Real Estat/ <i>Real Estate Activities</i>	2,76	2,61	2,54	2,51	2,50
M,N	Jasa Perusahaan/ <i>Business Activities</i>	0,38	0,37	0,35	0,35	0,32
O	Administrasi Pemerintahan, Pertahanan, dan Jaminan Sosial Wajib/ <i>Public Administration and Defence; Compulsory Social Security</i>	4,69	4,74	4,69	4,66	4,76
P	Jasa Pendidikan/ <i>Education</i>	2,41	2,26	2,13	2,12	1,86
Q	Jasa Kesehatan dan Kegiatan Sosial/ <i>Human Health and Social Work Activities</i>	1,11	1,06	1,01	1,02	1,19
R,S,T,U	Jasa Lainnya/ <i>Other Services Activities</i>	0,67	0,66	0,63	0,64	0,46
	Produk Domestik Regional Bruto/<i>Gross Regional Domestic Product</i>	100,00	100,00	100,00	100,00	100,00

Catatan/*Note*: ^x Data Angka Sementara

^{xx} Data Angka Sangat Sementara

Sumber/*Source*: BPS Kabupaten Ketapang, berbagai sensus, survei dan sumber lain/*BPS-Statistics Ketapang regency, various census, survey, and other sources*

Tabel
Table 12.4

Laju Pertumbuhan Produk Domestik Regional Bruto Atas Dasar Harga Konstan 2010 Menurut Lapangan Usaha di Kabupaten Ketapang (persen), 2017–2020
Growth Rate of Gross Regional Domestic Product at 2010 Constant Market Prices by Industry in Ketapang Regency (percent), 2017–2020

	Lapangan Usaha/Industry	2017	2018	2019 *	2020 **
	(1)	(2)	(3)	(4)	(5)
A	Pertanian, Kehutanan, dan Perikanan/ <i>Agriculture, Forestry, and Fishing</i>	5,67	9,63	5,59	-1,10
B	Pertambangan dan Penggalian/ <i>Mining and Quarrying</i>	11,11	12,82	12,96	15,85
C	Industri Pengolahan/ <i>Manufacturing</i>	7,78	10,05	7,77	-8,60
D	Pengadaan Listrik dan Gas/ <i>Electricity and Gas</i>	3,78	1,79	5,91	3,06
E	Pengadaan Air; Pengelolaan Sampah, Limbah, dan Daur Ulang/ <i>Water Supply; Sewerage, Waste Management, and Remediation Activities</i>	5,86	10,14	7,36	4,83
F	Konstruksi/ <i>Construction</i>	6,23	0,91	6,94	-4,12
G	Perdagangan Besar dan Eceran; Reparasi Mobil dan Sepeda Motor/ <i>Wholesale and Retail Trade; Repair of Motor Vehicles and Motorcycles</i>	5,34	3,10	5,13	-6,34
H	Transportasi dan Pergudangan/ <i>Transportation and Storage</i>	7,16	7,54	1,97	-19,51
I	Penyediaan Akomodasi dan Makan Minum/ <i>Accommodation and Food Service Activities</i>	4,65	5,16	5,99	-28,01
J	Informasi dan Komunikasi/ <i>Information and Communication</i>	15,02	9,73	6,24	6,06
K	Jasa Keuangan dan Asuransi/ <i>Financial and Insurance Activities</i>	13,03	8,81	-3,05	1,30
L	Real Estat/ <i>Real Estate Activities</i>	2,85	3,97	3,75	1,45
M,N	Jasa Perusahaan/ <i>Business Activities</i>	3,13	2,76	4,15	-4,10

Lanjutan Tabel/*Continued Table 12.4*

Lapangan Usaha/Industry		2017	2018	2019 *	2020 **
(1)		(2)	(3)	(4)	(5)
0	Administrasi Pemerintahan, Pertahanan, dan Jaminan Sosial Wajib/ <i>Public Administration and Defence; Compulsory Social Security</i>	6,27	5,43	5,08	1,56
P	Jasa Pendidikan/ <i>Education</i>	3,00	1,67	4,73	-8,57
Q	Jasa Kesehatan dan Kegiatan Sosial/ <i>Human Health and Social Work Activities</i>	4,23	2,87	6,49	16,15
R,S,T,U	Jasa Lainnya/ <i>Other Services Activities</i>	6,90	3,66	6,35	-20,88
Produk Domestik Regional Bruto/<i>Gross Regional Domestic Product</i>		7,21	7,83	6,72	-0,50

Catatan/Note: * Data Angka Sementara

** Data Angka Sangat Sementara

Sumber/Source: BPS Kabupaten Ketapang, berbagai sensus, survei dan sumber lain/*BPS-Statistics Ketapang regency, various census, survey, and other sources*

Tabel
Table 12.5

Produk Domestik Regional Bruto Atas Dasar Harga Berlaku Menurut Jenis Pengeluaran di Kabupaten Ketapang (juta rupiah), 2015–2019
Gross Regional Domestic Product at Current Market Prices by Type of Expenditure in Ketapang Regency (million rupiahs), 2015–2019

Jenis Pengeluaran Type of Expenditure	2015	2016	2017	2018 *	2019 **
(1)	(2)	(3)	(4)	(5)	(6)
Pengeluaran Konsumsi Rumah Tangga <i>Household Consumption Expenditure</i>	9 271 566,92	10 116 188,42	10 856 937,73	11 741 553,86	12 555 124,87
Pengeluaran Konsumsi LNPRT <i>NPISH Consumption Expenditure</i>	132 542,08	139 670,93	160 460,97	181 861,94	208 820,82
Pengeluaran Konsumsi Pemerintah <i>Government Consumption Expenditure</i>	1 757 309,27	1 879 591,13	2 044 810,59	2 224 026,82	2 341 460,17
Pembentukan Modal Tetap Bruto <i>Gross Fixed Capital Formation</i>	7 134 534,07	7 639 281,14	8 344 874,26	8 893 928,60	9 701 192,06
Perubahan Inventori <i>Changes in Inventories</i>	105 370,77	155 244,69	203 862,01	246 050,46	244 844,79
Net Ekspor Barang dan Jasa <i>Net Exports of Goods and Services</i>	-852 028,68	91 169,82	861 965,37	1 752 680,59	2 516 352,79
Produk Domestik Regional Bruto/Gross Regional Domestic Product	17 549 294,43	20 021 146,13	22 495 910,92	25 040 102,27	27 567 795,50

Catatan/Note: * Data Angka Sementara

** Data Angka Sangat Sementara

Sumber/Source: BPS Kabupaten Ketapang, berbagai sensus, survei dan sumber lain/BPS-Statistics Ketapang regency, various census, survey, and other sources

Tabel
Table 12.6

Produk Domestik Regional Bruto Atas Dasar Harga Konstan 2010 Menurut Jenis Pengeluaran di Kabupaten Regency (juta rupiah), 2015–2019
Gross Regional Domestic Product at 2010 Constant Market Prices by Type of Expenditure in Ketapang Regency (million rupiahs), 2015–2019

Jenis Pengeluaran Type of Expenditure	2015	2016	2017	2018 ^x	2019 ^{xx}
(1)	(2)	(3)	(4)	(5)	(6)
Pengeluaran Konsumsi Rumah Tangga <i>Household Consumption Expenditure</i>	6 771 646,99	7 110 113,87	7 402 207,40	7 749 395,47	8 094 622,52
Pengeluaran Konsumsi LNPR <i>NPISH Consumption Expenditure</i>	112 369,72	118 680,43	126 269,11	134 191,98	145 056,47
Pengeluaran Konsumsi Pemerintah <i>Government Consumption Expenditure</i>	1 317 026,13	1 317 623,73	1 385 213,12	1 462 056,82	1 524 520,44
Pembentukan Modal Tetap Bruto <i>Gross Fixed Capital Formation</i>	5 464 091,89	5 471 823,54	5 676 220,63	5 743 397,32	5 961 146,30
Perubahan Inventori <i>Changes in Inventories</i>	91 625,19	157 835,85	141 961,99	156 122,43	152 875,09
Net Ekspor Barang dan Jasa <i>Net Exports of Goods and Services</i>	-227 659,88	431 857,56	1 031 769,77	1 667 351,48	2 171 228,91
Produk Domestik Regional Bruto/Gross Regional Domestic Product	13 529 100,04	14 607 934,98	15 661 142,01	16 912 515,50	18 049 449,73

Catatan/Note: ^x Data Angka Sementara^{xx} Data Angka Sangat Sementara

Sumber/Source: BPS Kabupaten Ketapang, berbagai sensus, survei dan sumber lain/BPS-Statistics Ketapang regency, various census, survey, and other sources

Tabel
Table 12.7

Distribusi Persentase Produk Domestik Regional Bruto Atas Dasar Harga Berlaku Menurut Pengeluaran (persen), 2015–2019
Percentage Distribution of Gross Regional Domestic Product at Current Prices according to Expenditures (percent), 2015–2019

Jenis Pengeluaran <i>Type of Expenditure</i>	2015	2016	2017	2018[*]	2019^{**}
(1)	(2)	(3)	(4)	(5)	(6)
Pengeluaran Konsumsi Rumah Tangga <i>Household Consumption Expenditure</i>	52,83	50,53	48,26	46,89	45,54
Pengeluaran Konsumsi LNPRT <i>NPISH Consumption Expenditure</i>	0,76	0,70	0,71	0,73	0,76
Pengeluaran Konsumsi Pemerintah <i>Government Consumption Expenditure</i>	10,01	9,39	9,09	8,88	8,49
Pembentukan Modal Tetap Bruto <i>Gross Fixed Capital Formation</i>	40,65	38,16	37,10	35,52	35,19
Perubahan Inventori <i>Changes in Inventories</i>	0,60	0,78	0,91	0,98	0,89
Net Ekspor Barang dan Jasa <i>Net Exports of Goods and Services</i>	-4,85	0,45	3,83	7,00	9,13
Produk Domestik Regional Bruto/Gross Regional Domestic Product	100,00	100,00	100,00	100,00	100,00

Catatan/Note: ^{*} Data Angka Sementara

^{**} Data Angka Sangat Sementara

Sumber/Source: BPS Kabupaten Ketapang, berbagai sensus, survei dan sumber lain/BPS-Statistics Ketapang regency, various census, survey, and other sources

Tabel
Table 12.8

Laju Pertumbuhan Produk Domestik Regional Bruto Atas Dasar Harga Konstan 2010 Menurut Pengeluaran (persen), 2015–2019
Growth rate of Gross Regional Domestic Product at 2010 Constant Prices by Expenditure (percent), 2015–2019

Jenis Pengeluaran Type of Expenditure	2015	2016	2017	2018[*]	2019^{**}
(1)	(2)	(3)	(4)	(5)	(6)
Pengeluaran Konsumsi Rumah Tangga <i>Household Consumption Expenditure</i>	6,05	5,00	4,11	4,69	4,45
Pengeluaran Konsumsi LNPRT <i>NPISH Consumption Expenditure</i>	5,89	5,62	6,39	6,27	8,10
Pengeluaran Konsumsi Pemerintah <i>Government Consumption Expenditure</i>	9,73	0,05	5,13	5,55	4,27
Pembentukan Modal Tetap Bruto <i>Gross Fixed Capital Formation</i>	22,47	0,14	3,74	3,00	3,79
Perubahan Inventori <i>Changes in Inventories</i>	10,34	72,26	-10,06	9,97	-2,08
Net Ekspor Barang dan Jasa <i>Net Exports of Goods and Services</i>	-20,75	17,54	13,78	-0,15	5,20
Produk Domestik Regional Bruto/Gross Regional Domestic Product	5,53	7,97	7,21	7,99	6,72

Catatan/Note: ^{*} Data Angka Sementara

^{**} Data Angka Sangat Sementara

Sumber/Source: BPS Kabupaten Ketapang, berbagai sensus, survei dan sumber lain/BPS-Statistics Ketapang regency, various census, survey, and other sources

13

PERBANDINGAN ANTAR KABUPATEN/KOTA
REGENCY/MUNICIPAL COMPARISON

KALIMANTAN BARAT




JUMLAH **PENDUDUK**
MISKIN PROVINSI
KALIMANTAN BARAT, 2020
NUMBER OF **POOR POPULATION** OF
KALIMANTAN BARAT PROVINCE, 2020

366,77 RIBU
THOUSAND

TURUN 3,08% DIBANDING TAHUN 2019
DECREASED BY 3.08% COMPARED TO 2019

IPM TERTINGGI :
KOTA
PONTIANAK
HIGHEST HDI :
PONTIANAK CITY



JUMLAH **PENDUDUK**
PROVINSI KALIMANTAN
BARAT, 2020
POPULATION OF KALIMANTAN BARAT
PROVINCE, 2020

5.414.390



KETAPANG,
KABUPATEN
TERLUAS DI
PROVINSI
KALIMANTAN
BARAT
KETAPANG, REGENCY WITH
WIDEST AREA IN KALIMANTAN
BARAT PROVINCE

INDEKS
PEMBANGUNAN
MANUSIA PROVINSI
KALIMANTAN BARAT
HUMAN DEVELOPMENT INDEX OF
KALIMANTAN BARAT PROVINCE, 2020

67,66 NAIK DIBANDING
TAHUN 2019
INCREASED COMPARED
TO 2019



PENJELASAN TEKNIS

1. Penduduk Indonesia adalah semua orang yang berdomisili di wilayah teritorial Indonesia selama 6 bulan atau lebih dan atau mereka yang berdomisili kurang dari 6 bulan tetapi bertujuan menetap.
2. Produk Domestik Regional Bruto (PDRB) menggambarkan kemampuan suatu wilayah untuk menciptakan nilai tambah pada suatu waktu tertentu. Untuk menyusun PDRB digunakan 2 pendekatan, yaitu lapangan usaha dan pengeluaran. Keduanya menyajikan komposisi data nilai tambah dirinci menurut sumber kegiatan ekonomi (lapangan usaha) dan menurut komponen penggunaannya. PDRB dari sisi lapangan usaha merupakan penjumlahan seluruh komponen nilai tambah bruto yang mampu diciptakan oleh sektor-sektor ekonomi atas berbagai aktivitas produksinya. Sedangkan dari sisi pengeluaran menjelaskan tentang penggunaan dari nilai tambah tersebut.
3. Laju pertumbuhan Produk Domestik Bruto diperoleh dari perhitungan PDB atas dasar harga konstan. Diperoleh dengan cara mengurangi nilai PDB pada tahun ke-n terhadap nilai pada tahun ke n-1 (tahun sebelumnya),

TECHNICAL NOTES

1. *The population of Indonesia are all residents of the entire territory of Indonesia who have stayed for six months or longer, and those who intended to stay more than six months even though their length of stay is less than six months*
2. *Gross Regional Domestic Product (GRDP) illustrates the ability of an area to create added value at any given time. To compile these statistics, two approaches have been used, i.e. "production approach" and "expenditure approach". The first approach is to measure value added produced by various kinds of economic activities, while the second approach is to measure final uses of the country's output. In other words, GRDP is the sum of total value added produced by all economic industries (activities) and the way of using it.*
3. *Growth rate of Gross Domestic Product is derived from GDP at constant market prices. It is obtained by subtracting the value of GDP year n with the value of GDP year n-1, divided by the value of GDP year n-1 then multiplied*

dibagi dengan nilai pada tahun ke n-1, dikalikan dengan 100 persen. Laju pertumbuhan menunjukkan perkembangan agregat pendapatan dari satu waktu tertentu terhadap waktu sebelumnya.

by 100 percent. The growth rate of GDP explains the income growth during the given period.

4. IPM (Indeks Pembangunan Manusia) diperkenalkan oleh *United Nations Development Programme* (UNDP) pada tahun 1990 dan dipublikasikan secara berkala dalam laporan tahunan *Human Development Report* (HDR). IPM menjelaskan bagaimana penduduk dapat mengakses hasil pembangunan dalam memperoleh pendapatan, kesehatan, pendidikan, dan sebagainya. IPM bermanfaat sebagai indikator penting untuk mengukur keberhasilan dalam upaya membangun kualitas hidup manusia (masyarakat/penduduk) dan menentukan peringkat atau level pembangunan suatu wilayah/negara. Bagi Indonesia, IPM merupakan data strategis karena selain sebagai ukuran kinerja Pemerintah, IPM juga digunakan sebagai salah satu alokator penentuan Dana Alokasi Umum (DAU).

4. *The Human Development Index (HDI) was introduced by the United Nations Development Program (UNDP) in 1990 and is published regularly in the annual Human Development Report (HDR). HDI explains how residents can access the results of development in obtaining income, health, education, and so on. HDI is useful as an important indicator to measure success in efforts to build the quality of human life (community / population) and determine the rank or level of development of a region / country. For Indonesia, the HDI is a strategic data because in addition to being a measure of Government performance, the HDI is also used as one of the allocators for determining the General Allocation Fund.*

ULASAN**DESCRIPTION****Luas Wilayah dan Penduduk**

Pada tahun 2020, Kota Pontianak merupakan kota dengan jumlah dan kepadatan penduduk tertinggi di Provinsi Kalimantan Barat, dengan jumlah penduduk sebesar 658.685 penduduk dan kepadatan penduduk sebesar 6.110 jiwa per km². Sementara itu, Kabupaten Kapuas Hulu dengan kepadatan penduduk 8 jiwa per km² adalah kabupaten dengan kepadatan penduduk terendah diantara kabupaten/kota lain, sedangkan Kabupaten Kayong Utara adalah kabupaten dengan jumlah penduduk paling rendah se-Provinsi Kalimantan Barat, dengan jumlah penduduk sebesar 126.571.

Diantara 14 Kabupaten/Kota di Provinsi Kalimantan Barat, Kabupaten Ketapang adalah Kabupaten dengan wilayah terluas yaitu 31.240 km² atau 21,20 persen dari seluruh luas wilayah Provinsi Kalimantan Barat. Sedangkan jumlah penduduk Kabupaten Ketapang pada tahun 2020 hanya 9,89 persen dari jumlah penduduk Provinsi Kalimantan Barat. Sehingga kepadatan penduduk per km² Kabupaten Ketapang merupakan yang terendah kedua se-Provinsi Kalimantan Barat, yaitu 18 penduduk per km² atau dengan jumlah penduduk sebesar 570.657.

Total Area and Population

In 2020, Pontianak City is the city with the highest number and population density in Kalimantan Barat Province, with a population of 658.685 inhabitants and a population density of 6.110 people per km². Meanwhile, Kapuas Hulu Regency with a population density of 8 people per km² is the regency with the lowest population density among other regencies/cities, while Kayong Utara Regency is the district with the lowest number of population in Kalimantan Barat Province, with a population of 126.571 people.

Among the 14 Regencies/Cities in Kalimantan Barat Province, Ketapang Regency is the regency with the largest area, namely 31.240 km² or 21,20 percent of the total area of Kalimantan Barat Province. Meanwhile, the population of Ketapang Regency in 2020 was only 9,89 percent of the total population of Kalimantan Barat Province. So that the population density per km² of Ketapang Regency is the second most lowest in Kalimantan Barat Province, namely 18 inhabitants per km² or with a population of 570.657 people.

Pendapatan Regional

Dilihat dari nilai PDRB Atas Dasar Harga Berlaku (ADHB) tahun 2020 antar Kabupaten/Kota se Kalimantan Barat, maka nilai PDRB Kota Pontianak adalah yang tertinggi, yaitu mencapai 37.685 milyar rupiah. Pada posisi kedua Kabupaten Kubu Raya dengan nilai tambah sebesar 28.932 milyar rupiah, sedangkan Kabupaten Ketapang berada pada posisi ketiga dengan nilai tambah sebesar 28.130 milyar rupiah. Posisi Kabupaten dengan nilai PDRB terendah ditempati oleh Kabupaten Kayong Utara dengan nilai PDRB hanya sebesar 4.209 milyar rupiah.

Kemiskinan

Pada tahun 2020, jumlah penduduk miskin di Provinsi Kalimantan Barat lebih kecil dibanding dengan tahun sebelumnya, dari 378,41 ribu penduduk miskin pada tahun 2019 menjadi 366,77 ribu penduduk pada tahun 2020. Kabupaten/kota dengan jumlah penduduk miskin terkecil yaitu Kota Singkawang, dengan jumlah penduduk miskin mencapai 10,23 ribu penduduk.

Regional Income

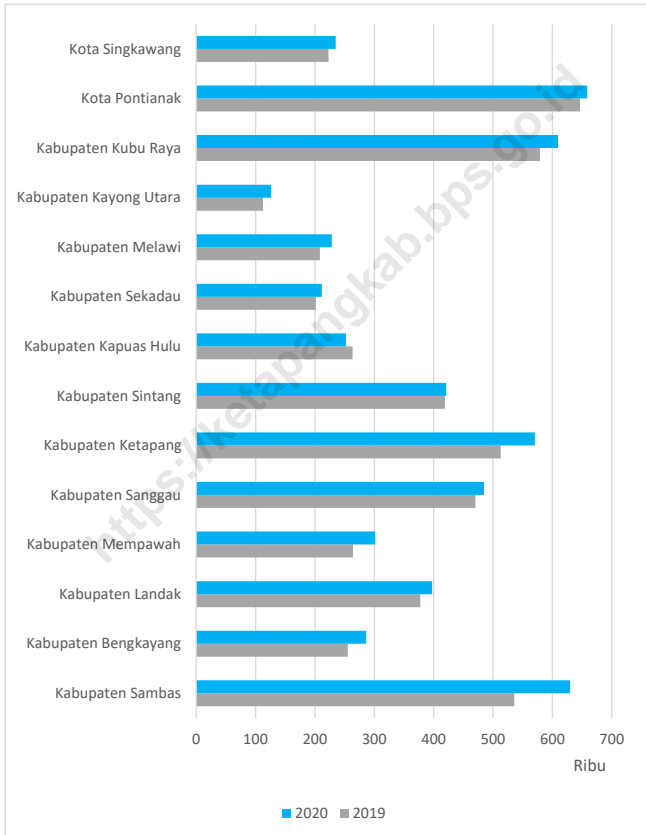
Judging from the value of GRDP at Current Market Price (ADHB) in 2020 between Regencies/Cities in Kalimantan Barat Province, the GRDP value of Pontianak City is the highest, reaching 37.685 billion rupiah. In second position, Kubu Raya Regency with an added value of 28.932 billion rupiah, while Ketapang Regency is in the third position with an added value of 28.130 billion rupiah. Regency with the lowest GRDP value is North Kayong Regency with a GRDP value of only 4.209 billion rupiah.

Poverty

In 2020, the number of poor people in Kalimantan Barat Province is smaller than the previous year, from 378,41 thousand poor people in 2019 to 366,77 thousand poor people in 2020. Regency/city with the smallest number of poor people is Singkawang City, with a number of poor people reaching 10,23 thousand people.

Gambar 13.1
Figures

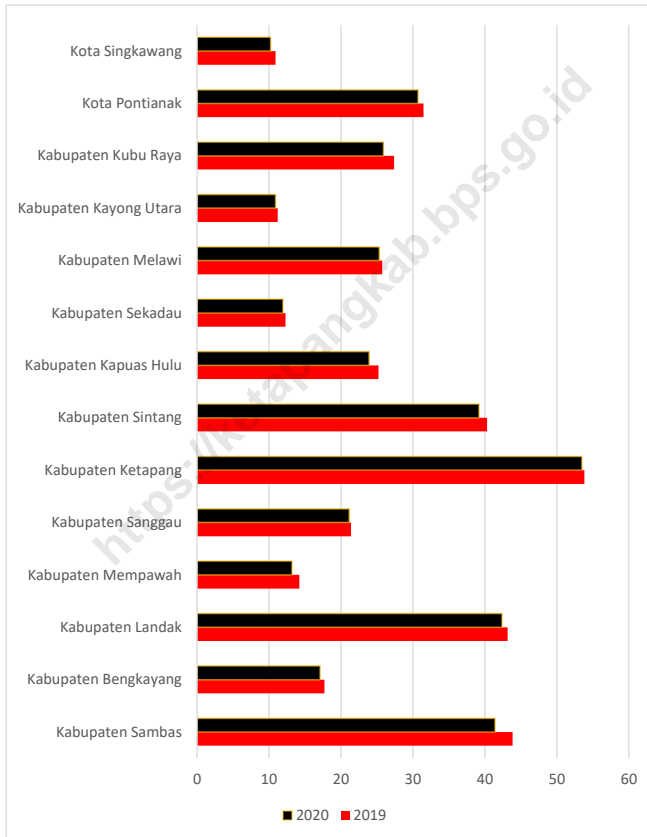
Jumlah Penduduk Menurut Kabupaten/Kota di Provinsi Kalimantan Barat (ribu), 2016–2020
Population by Regency/Municipality in Kalimantan Barat Province (thousand), 2016–2020



Catatan/Note: 1 Hasil SP2020 (September)/ The result of the 2020 Population Census (September)
Sumber/Source: BPS Provinsi Kalimantan Barat/BPS-Statistics of Kalimantan Barat

Gambar 13.2
Figures

Jumlah Penduduk Miskin Menurut Kabupaten/Kota di Provinsi Kalimantan Barat (ribu), 2016–2020
Number of Poor Population by Regency/Municipality in Kalimantan Barat Province (thousand), 2016–2020



Sumber/Source : Badan Pusat Statistik, Survei Sosial Ekonomi Nasional/BPS-Statistics Indonesia, National Socioeconomic Survey

Tabel
Table 13.1**Jumlah Penduduk Menurut Kabupaten/Kota di Provinsi Kalimantan Barat (ribu), 2016–2020**
Population by Regency/Municipality in Kalimantan Barat Province (thousand), 2016–2020

Kabupaten/Kota Regency/Municipality	2016	2017	2018	2019	2020¹
(1)	(2)	(3)	(4)	(5)	(6)
Kabupaten Sambas	526 367	529 684	532 609	535 725	629 905
Kabupaten Bengkayang	242 788	247 084	251 320	255 261	286 366
Kabupaten Landak	362 734	367 790	372 609	377 305	397 610
Kabupaten Mempawah	255 132	258 216	261 299	264 225	301 560
Kabupaten Sanggau	451 211	457 701	463 995	470 224	484 836
Kabupaten Ketapang	485 118	495 087	504 008	512 783	570 657
Kabupaten Sintang	402 212	407 901	413 369	418 785	421 306
Kabupaten Kapuas Hulu	250 400	254 712	258 984	263 207	252 609
Kabupaten Sekadau	195 611	197 683	199 576	201 578	211 559
Kabupaten Melawi	199 119	202 306	205 298	208 417	228 270
Kabupaten Kayong Utara	107 268	109 101	110 899	112 715	126 571
Kabupaten Kubu Raya	554 811	562 917	570 914	579 331	609 392
Kota Pontianak	617 459	627 021	637 723	646 661	658 685
Kota Singkawang	211 508	215 296	219 061	222 910	235 064
Kalimantan Barat	4 861 738	4 932 499	5 001 664	5 069 127	5 414 390

Catatan/Note: 1 Hasil SP2020 (September)/ The result of the 2020 Population Census (September)

Sumber/Source: BPS Provinsi Kalimantan Barat/BPS-Statistics of Kalimantan Barat

Tabel
Table 13.2

Laju Pertumbuhan Produk Domestik Regional Bruto Atas Dasar Harga Konstan 2010 Menurut Kabupaten/Kota di Provinsi Kalimantan Barat (persen), 2016–2020
Rate of Growth of Gross Regional Domestic Products at Constant 2010 Prices by Regency/Municipality in Kalimantan Barat Province (percent), 2016–2020

Kabupaten/Kota Regency/Municipality	2016	2017	2018	2019^x	2020^{xx}
(1)	(2)	(3)	(4)	(5)	(6)
Kabupaten Sambas	5,24	5,06	4,93	4,76	-2,02
Kabupaten Bengkayang	5,15	5,62	5,25	5,14	-1,99
Kabupaten Landak	5,28	5,17	4,92	4,89	-0,67
Kabupaten Mempawah	5,99	5,87	5,76	5,78	0,19
Kabupaten Sanggau	5,34	4,48	4,21	3,89	0,70
Kabupaten Ketapang	7,97	7,21	7,83	6,72	-0,50
Kabupaten Sintang	5,28	5,33	5,15	5,01	-2,19
Kabupaten Kapuas Hulu	5,28	5,39	4,66	3,85	-2,43
Kabupaten Sekadau	5,93	5,82	5,83	5,45	-0,98
Kabupaten Melawi	4,75	4,7	5,25	4,53	-1,10
Kabupaten Kayong Utara	5,98	5,37	4,94	5,01	-0,74
Kabupaten Kubu Raya	6,37	6,54	5,25	5,72	-2,43
Kota Pontianak	5,08	4,96	4,22	4,14	-3,97
Kota Singkawang	5,17	5,38	4,64	4,47	-2,43
Kalimantan Barat	5,20	5,17	5,07	5,09	-1,82

Catatan/Note: x Angka Sementara

xx Angka Sangat Sementara

Sumber/Source: BPS Provinsi Kalimantan Barat/BPS-Statistics of Kalimantan Barat

Tabel
Table 13.3**Jumlah Penduduk Miskin Menurut Kabupaten/Kota di
Provinsi Kalimantan Barat (ribu), 2016–2020**
**Number of Poor Population by Regency/Municipality in
Kalimantan Barat Province (thousand), 2016–2020**

Kabupaten/Kota Regency/Municipality	2016	2017	2018	2019	2020
(1)	(2)	(3)	(4)	(5)	(6)
Kabupaten Sambas	44,88	45,42	45,48	43,84	41,41
Kabupaten Bengkayang	18,04	18,48	17,94	17,69	17,11
Kabupaten Landak	44,55	44,82	43,73	43,16	42,36
Kabupaten Mempawah	14,61	15,3	14,61	14,20	13,18
Kabupaten Sanggau	20,27	20,62	21,59	21,41	21,16
Kabupaten Ketapang	53,07	54,28	54,86	53,84	53,45
Kabupaten Sintang	40,36	41,46	42,65	40,30	39,19
Kabupaten Kapuas Hulu	24,49	23,96	24,76	25,22	23,93
Kabupaten Sekadau	11,97	12,74	12,29	12,28	11,92
Kabupaten Melawi	25,05	25,28	26,24	25,71	25,34
Kabupaten Kayong Utara	10,89	10,75	11,13	11,21	10,90
Kabupaten Kubu Raya	27,83	29,53	28,86	27,37	25,90
Kota Pontianak	34,13	33,18	31,76	31,46	30,70
Kota Singkawang	11,21	11,61	11,17	10,90	10,23
Kalimantan Barat	381,35	387,43	387,08	378,41	366,77

Catatan/Note: ...

Sumber/Sources: Badan Pusat Statistik, Survei Sosial Ekonomi Nasional/BPS-Statistics Indonesia, National Socioeconomic Survey

Tabel
Table 13.4

**Indeks Pembangunan Manusia Menurut Kabupaten/Kota
di Provinsi Kalimantan Barat, 2016–2020**
*Human Development Index by Regency/Municipality in
Kalimantan Barat Province, 2016–2020*

Kabupaten/Kota Regency/Municipality	2016	2017	2018	2019	2020
(1)	(2)	(3)	(4)	(5)	(6)
Kabupaten Sambas	64,94	65,92	66,61	67,02	67,03
Kabupaten Bengkayang	65,45	65,99	66,85	67,57	67,87
Kabupaten Landak	64,58	64,93	65,45	65,96	65,98
Kabupaten Mempawah	63,84	64,00	64,90	65,5	65,74
Kabupaten Sanggau	63,90	64,61	65,15	65,67	65,77
Kabupaten Ketapang	64,74	65,71	66,41	67,16	67,17
Kabupaten Sintang	64,78	65,16	66,07	66,7	66,88
Kabupaten Kapuas Hulu	63,83	64,18	65,03	65,65	65,69
Kabupaten Sekadau	62,52	63,04	63,69	64,34	64,76
Kabupaten Melawi	64,25	64,43	65,05	65,54	65,55
Kabupaten Kayong Utara	60,87	61,52	61,82	62,66	62,68
Kabupaten Kubu Raya	65,54	66,31	67,23	67,76	67,95
Kota Pontianak	77,63	77,93	78,56	79,35	79,44
Kota Singkawang	70,10	70,25	71,08	71,72	71,94
Kalimantan Barat	65,88	66,26	66,98	67,65	67,66

Sumber/Source: Badan Pusat Statistik, Seri Publikasi Indeks Pembangunan Manusia/BPS-Statistics Indonesia, Series of Publication of Human Development Index

Tabel
Table 13.5**Luas Daerah dan Nama Ibukota Kabupaten/Kota Menurut Kabupaten/Kota di Provinsi Kalimantan Barat Tahun 2020****Total Area and Capital of Regency/Municipality by Regency/Municipality in Kalimantan Barat Province, 2020**

Kabupaten/Kota Regency/Municipality	Ibukota Kabupaten/Kota Capital of Regency/Municipality	Luas (km2) Total Area (square.km)
(1)	(2)	(3)
Kabupaten Sambas	Sambas	6 716,52
Kabupaten Bengkayang	Bengkayang	5 075,48
Kabupaten Landak	Ngabang	8 915,10
Kabupaten Mempawah	Mempawah	2 797,88
Kabupaten Sanggau	Sanggau	12 857,80
Kabupaten Ketapang	Ketapang	31 240,74
Kabupaten Sintang	Sintang	21 638,20
Kabupaten Kapuas Hulu	Putussibau	29 842,00
Kabupaten Sekadau	Sekadau	5 444,20
Kabupaten Melawi	Nanga Pinoh	10 640,80
Kabupaten Kayong Utara	Sukadana	4 568,26
Kabupaten Kubu Raya	Sungai Raya	6 958,22
Kota Pontianak	Pontianak	107,80
Kota Singkawang	Singkawang	504,00
Kalimantan Barat	Pontianak	147 307,00

Sumber/Source: Badan Pusat Statistik, Survei Sosial Ekonomi Nasional/BPS-Statistics Indonesia, National Socioeconomic Survey

Tabel
Table 13.6

Jumlah Kecamatan dan Desa/Kelurahan Menurut Kabupaten/Kota di Provinsi Kalimantan Barat, 2020
Number of Subdistrict and Village/Urban Village by Regency/ Municipality of Kalimantan Barat Province, 2020

Kabupaten/Kota Regency/Municipality	Kecamatan District	Desa ¹ /Kelurahan Villages/Urban Villages
(1)	(2)	(3)
Kabupaten Sambas	19	193
Kabupaten Bengkayang	17	124
Kabupaten Landak	13	156
Kabupaten Mempawah	9	67
Kabupaten Sanggau	15	169
Kabupaten Ketapang	20	262
Kabupaten Sintang	14	407
Kabupaten Kapuas Hulu	23	282
Kabupaten Sekadau	7	87
Kabupaten Melawi	11	169
Kabupaten Kayong Utara	6	43
Kabupaten Kubu Raya	9	118
Kota Pontianak	6	29
Kota Singkawang	5	26
Kalimantan Barat	174	2 132

Catatan/Note: ¹Termasuk kelurahan dan Unit Permukiman Transmigrasi (UPT)/Include Transmigration Settlement Unit
 Sumber/Source: Peraturan Kepala Badan Pusat Statistik Nomor 3 Tahun 2019 Tanggal 6 Mei 2019 tentang Perubahan Atas Peraturan Kepala Badan Pusat Statistik Nomor 90 Tahun 2018 tentang Kode dan Nama Wilayah Kerja Statistik Tahun 2018/Chief Statistician Regulation Number 3/2019, May 6 2019, as a revision of Chief Statistician Regulation Number 90 of 2018 on Code and Name of Regional Level of Data Collection

Tabel
Table 13.7

Penduduk Menurut Status Daerah dan Kepadatan Per Kabupaten/ Kota di Provinsi Kalimantan Barat Tahun 2020

Population by Region Status and Density by Regency/ Municipality in Kalimantan Barat Province, 2020

Kabupaten/Kota Regency/Municipality	Status Daerah Region Status		Jumlah Penduduk (Jiwa) Population (Persons)	Luas Wilayah Area (Km ²)	Kepadatan (Jiwa per Km ²) Density (Persons per Km ²)
	Kota (Jiwa) Urban (Persons)	Desa (Jiwa) Rural (Persons)			
(1)	(2)	(3)	(4)	(5)	(6)
Kabupaten Sambas	629 905	6 716,52	94
Kabupaten Bengkayang	286 366	5 075,48	56
Kabupaten Landak	397 610	8 915,10	45
Kabupaten Mempawah	301 560	2 797,88	108
Kabupaten Sanggau	484 836	12 857,80	38
Kabupaten Ketapang	570 657	31 240,74	18
Kabupaten Sintang	421 306	21 638,20	19
Kabupaten Kapuas Hulu	252 609	29 842,00	8
Kabupaten Sekadau	211 559	5 444,20	39
Kabupaten Melawi	228 270	10 640,80	21
Kabupaten Kayong Utara	126 571	4 568,26	28
Kabupaten Kubu Raya	609 392	6 958,22	88
Kota Pontianak	658 685	107,80	6 110
Kota Singkawang	235 064	504,00	466
Kalimantan Barat	5 414 390	147 307,00	37

Sumber/Source: BPS Provinsi Kalimantan Barat / BPS-Statistics of Kalimantan Barat, Population Projection

Tabel
Table 13.8

Jumlah Penduduk Menurut Jenis Kelamin dan Rasio Jenis Kelamin Kabupaten/Kota di Kalimantan Barat, 2020
Population by Sex and Sex Ratio by Regency/ Municipality, 2020

Kabupaten/Kota Regency/Municipality	Laki-Laki¹ Male¹	Perempuan¹ Woman¹	Jumlah Total	Rasio Jenis Kelamin Sex Ratio
(1)	(2)	(3)	(4)	(5)
Kabupaten Sambas	322 373	307 532	629 905	105
Kabupaten Bengkayang	148 727	137 639	286 366	108
Kabupaten Landak	208 270	189 340	397 610	110
Kabupaten Mempawah	154 316	147 244	301 560	105
Kabupaten Sanggau	251 489	233 347	484 836	108
Kabupaten Ketapang	297 266	273 391	570 657	109
Kabupaten Sintang	217 921	203 385	421 306	107
Kabupaten Kapuas Hulu	129 669	122 940	252 609	105
Kabupaten Sekadau	109 750	101 809	211 559	108
Kabupaten Melawi	117 404	110 866	228 270	106
Kabupaten Kayong Utara	65 177	61 394	126 571	106
Kabupaten Kubu Raya	311 742	297 650	609 392	105
Kota Pontianak	329 729	328 956	658 685	100
Kota Singkawang	120 280	114 784	235 064	105
Kalimantan Barat	2 784 113	2 630 277	5 414 390	106

Catatan/Note: 1) Proyeksi / Projection

Sumber/Source: BPS Provinsi Kalimantan Barat, diolah dari hasil Sensus Penduduk, SUPAS dan Proyeksi/BPS-Statistics of Kalimantan Barat Province, processed from Population Census, SUPAS and Population Projection

Tabel
Table 13.9

Rata-rata Kebutuhan Layak Hidup (KLH) Menurut Kabupaten/ Kota di Provinsi Kalimantan Barat 2016 - 2020
Provincial Minimum Wage and District Minimum Wage in Kalimantan Barat Province (rupiahs), 2016 - 2020

Kabupaten/Kota Regency/Municipality	2016	2017	2018	2019	2020
(1)	(2)	(3)	(4)	(5)	
Kabupaten Sambas	1 879 750	2 022 800	2 377 000	2 580 000	2 580 000
Kabupaten Bengkayang	1 860 000	2 013 450	2 364 777	2 566 019	2 566 019
Kabupaten Landak	1 801 583	2 000 920	2 349 600	2 549 844	2 549 844
Kabupaten Mempawah	1 756 125	1 901 005	2 232 600	2 422 594	2 422 594
Kabupaten Sanggau	1 823 025	1 973 425	2 318 000	2 515 262	2 515 262
Kabupaten Ketapang	2 007 000	2 172 500	2 636 000	2 860 323	2 860 323
Kabupaten Sintang	1 800 000	2 025 000	2 393 000	2 596 644	2 596 644
Kabupaten Kapuas Hulu	1 784 000	2 028 000	2 381 700	2 483 000	2 483 000
Kabupaten Sekadau	1 784 000	1 931 180	2 267 970	2 461 000	2 461 000
Kabupaten Melawi	1 800 000	1 948 500	2 288 306	2 483 040	2 483 040
Kabupaten Kayong Utara	1 967 975	2 130 300	2 501 850	2 714 750	2 714 750
Kabupaten Kubu Raya	1 761 700	1 907 040	2 242 000	2 433 000	2 433 000
Kota Pontianak	1 815 000	1 972 000	2 318 000	2 515 000	2 515 000
Kota Singkawang	1 839 750	1 991 529	2 338 840	2 573 875	2 573 875
Kalimantan Barat	1 739 400	1 882 900	2 211 500	2 399 698	2 399 698

Catatan/Note: Sesuai dengan PP No 78 Tahun 2015 tentang Pengupahan, formula penetapan upah minimum yang dibuat setiap tahunnya menjadi baku dimana persentase kenaikan upah minimum adalah berdasarkan inflasi ditambah pertumbuhan ekonomi / *In accordance with Government Regulation No. 78 of 2015 concerning Wages, the minimum wage determination formula made every year is standard where the percentage increase in minimum wages is based on inflation plus economic growth.*

PS 43(1) Upah minimum didasarkan kepada Kebutuhan Hidup Layak (KHL) dengan memperhatikan produktivitas dan pertumbuhan ekonomi / *PS 43 (1) Minimum wages are based on Decent Living Needs (KHL) by paying attention to productivity and economic growth.*

Singkatnya persentase kenaikan upah adalah inflasi + pertumbuhan ekonomi. / *In short, the percentage increase in wages is inflation + economic growth.*

Formula diatas berlaku untuk : 'Upah Minimum Provinsi/ *Provincial Minimum Wage; Upah Minimum Kota/ City Minimum Wage;*

Upah Minimum Kabupaten/ *District Minimum Wage*

Ps 44 (2) Formula penetapan/ *Ps 44 (2) Determination formula*

$UMn = UMt + \{UMt \times (\text{Inflasi } t + \% \Delta \text{PDB}t)\}$

Sumber/Source: Dinas Tenaga Kerja dan Transmigrasi Provinsi Kalimantan Barat / *Department of Manpower and Transmigration of West Kalimantan Province*

Tabel
Table 13.10

Produk Domestik Regional Bruto Atas Dasar Harga Berlaku Menurut Kabupaten/Kota di Provinsi Kalimantan Barat (juta rupiah), 2015 - 2020
Gross Regional Domestic Product at Current Market Prices by Regency/ Municipality in Kalimantan Barat Province (million rupiahs), 2015 - 2020

Kabupaten/ Kota Regency/ Municipality	2016	2017	2018	2019^x	2020^{xx}
(1)	(2)	(3)	(4)	(5)	(6)
Kabupaten Sambas	16 026 436,37	17 506 898,83	18 984 588,5	20 531 983,46	20 674 704,12
Kabupaten Bengkayang	6 724 042,41	7 389 965,41	7 999 796,42	8 646 352,95	8 674 233,96
Kabupaten Landak	8 193 698,63	8 963 775,89	9 755 298,04	10 549 684,63	10 746 290,16
Kabupaten Mempawah	6 320 309,8	6 968 917,65	7 603 864,08	8 298 364,64	8 546 246,33
Kabupaten Sanggau	15 472 499,26	16 897 887,24	18 119 163,6	19 190 052,7	19 951 185,11
Kabupaten Ketapang	20 021 146,13	22 495 910,92	25 000 288,86	27 524 722,	28 130 040,74
Kabupaten Sintang	11 202 046,76	12 282 698,81	13 390 619,49	14 687 672,53	14 714 278,03
Kabupaten Kapuas Hulu	7 842 491,2	8 678 123,81	9 427 193,33	10 210 027,59	10 288 053,71
Kabupaten Sekadau	4 808 581,69	5 314 817,43	5 856 919,48	6 432 654,54	6 569 095,44
Kabupaten Melawi	4 007 440,04	4 359 086,19	4 740 568,63	5 143 748,54	5 234 208,61
Kabupaten Kayong Utara	3 152 560,95	3 490 006,3	3 796 363,35	4 134 713,06	4 209 231,27
Kabupaten Kubu Raya	21 135 942,12	23 700 994,16	26 343 571,76	29 110 820,88	28 932 312,42
Kota Pontianak	30 474 535,15	33 416 835,37	36 075 298,95	38 763 060,94	37 685 145,33
Kota Singkawang	8 223 235,81	9 013 049,66	9 691 384,46	10 234 880,5	10 140 884,98
Kalimantan Barat	161 364 237,45	177 493 653,83	194 138 220,75	212 150 332,22	214 001 753,68

Catatan/Note: ^x : angka sementara / preliminary figures

^{xx} : angka sangat sementara / very preliminary figures

Sumber/Source: BPS Provinsi Kalimantan Barat / BPS-Statistics of Kalimantan Barat

Tabel
Table 13.11

Produk Domestik Regional Bruto Atas Dasar Harga Konstan 2010 Menurut Kabupaten/Kota di Provinsi Kalimantan Barat (miliar rupiah), 2016 - 2020
Gross Regional Domestic Product at 2010 Constant Prices by Regency/ Municipality in Kalimantan Barat Province (billion rupiahs), 2016 - 2020

Kabupaten/ Kota Regency/ Municipality	2016	2017	2018	2019 ^x	2020 ^{xx}
(1)	(2)	(3)	(4)	(5)	(6)
Kabupaten Sambas	11 813 974,13	12 411 928,95	13 023 675,16	13 643 137,73	13 367 321,04
Kabupaten Bengkayang	4 889 159,76	5 163 899,18	5 434 858,36	5 714 396,52	5 600 474,14
Kabupaten Landak	6 067 561,36	6 381 212,22	6 694 979,23	7 022 179,06	6 975 267,37
Kabupaten Mempawah	4 425 719,60	4 685 371,26	4 955 360,48	5 241 754,13	5 251 537,46
Kabupaten Sanggau	11 636 867,84	12 157 876,57	12 670 003,80	13 163 333,50	13 255 682,66
Kabupaten Ketapang	14 607 934,98	15 661 142,01	16 887 779,26	18 022 027,56	17 932 651,06
Kabupaten Sintang	8 243 737,69	8 683 369,95	9 130 727,07	9 588 496,01	9 378 535,08
Kabupaten Kapuas Hulu	5 580 747,19	5 881 743,05	6 155 951,73	6 392 680,57	6 237 506,65
Kabupaten Sekadau	3 636 659,73	3 848 258,07	4 072 437,48	4 294 373,82	4 252 448,46
Kabupaten Melawi	2 942 746,29	3 081 202,07	3 242 894,14	3 389 914,94	3 352 524,41
Kabupaten Kayong Utara	2 185 465,40	2 302 835,38	2 416 579,82	2 537 640,92	2 518 960,80
Kabupaten Kubu Raya	15 416 533,31	16 424 299,12	17 287 111,07	18 275 888,73	17 832 608,95
Kota Pontianak	21 801 143,39	22 881 967,08	23 846 673,62	24 833 239,27	23 847 214,46
Kota Singkawang	5 930 951,93	6 250 017,27	6 540 219,80	6 832 587,08	6 666 365,20
Kalimantan Barat	118 183 272,56	124 289 172,16	130 596 320,54	137 243 088,15	134 743 381,07

Catatan/Note: ^x : angka sementara / preliminary figures

^{xx} : angka sangat sementara / very preliminary figures

Sumber/Source: BPS Provinsi Kalimantan Barat / BPS-Statistics of Kalimantan Barat

Tabel
Table 13.12

Persentase Kontribusi Terhadap Jumlah Produk Domestik Regional Bruto Seluruh Kabupaten/Kota di Provinsi Kalimantan Barat, 2016 - 2019
Percentage of Contribution to the Total Gross Regional Domestic Product by Regency/ Municipality in Kalimantan Barat Province, 2016 - 2019

Kabupaten/Kota Regency/Municipality	2016	2017	2018	2019^{xx}	2020^{xx}
(1)	(2)	(3)	(4)	(5)	(6)
Kabupaten Sambas	9,93	9,86	9,78	9,68	9,66
Kabupaten Bengkayang	4,17	4,16	4,12	4,08	4,05
Kabupaten Landak	5,08	5,05	5,02	4,97	5,02
Kabupaten Mempawah	3,92	3,93	3,92	3,91	3,99
Kabupaten Sanggau	9,59	9,52	9,33	9,05	9,32
Kabupaten Ketapang	12,41	12,67	12,88	12,97	13,14
Kabupaten Sintang	6,94	6,92	6,90	6,92	6,88
Kabupaten Kapuas Hulu	4,86	4,89	4,86	4,81	4,81
Kabupaten Sekadau	2,98	2,99	3,02	3,03	3,07
Kabupaten Melawi	2,48	2,46	2,44	2,42	2,45
Kabupaten Kayong Utara	1,95	1,97	1,96	1,95	1,97
Kabupaten Kubu Raya	13,10	13,35	13,57	13,72	13,52
Kota Pontianak	18,89	18,83	18,58	18,27	17,61
Kota Singkawang	5,10	5,08	4,99	4,82	4,74
Kalimantan Barat	100,00	100,00	100,00	100,00	100,00

Catatan/Note: PDRB yang digunakan untuk kontribusi adalah atas dasar harga berlaku / GRDP used for contributions is based on current prices

^x : angka sementara / preliminary figures

^{xx} : angka sangat sementara / very preliminary figures

Sumber/Source: BPS Provinsi Kalimantan Barat / BPS-Statistics of Kalimantan Barat

Tabel
Table 13.13

Produk Domestik Regional Bruto Perkapita Atas Dasar Harga Berlaku Menurut Kabupaten/Kota di Provinsi Kalimantan Barat (juta rupiah), 2016 - 2019
Gross Regional Domestic Product Percapita at Current Market Prices by Regency/ Municipality in Kalimantan Barat Province (million rupiahs), 2016 - 2019

Kabupaten/Kota Regency/Municipality	2016	2017	2018	2019 ^{xx}	2020 ^{xx}
(1)	(2)	(3)	(4)	(5)	(6)
Kabupaten Sambas	30,45	33,05	35,64	38,33	38,40
Kabupaten Bengkayang	27,70	29,91	31,83	33,87	33,44
Kabupaten Landak	22,59	24,37	26,18	27,96	28,14
Kabupaten Mempawah	24,77	26,99	29,10	31,41	31,99
Kabupaten Sanggau	34,29	36,92	39,05	40,81	41,90
Kabupaten Ketapang	41,27	45,44	49,60	53,68	53,95
Kabupaten Sintang	27,85	30,11	32,39	35,07	34,70
Kabupaten Kapuas Hulu	31,32	34,07	36,40	38,79	38,49
Kabupaten Sekadau	24,58	26,89	29,35	31,91	32,28
Kabupaten Melawi	20,13	21,55	23,09	24,68	24,78
Kabupaten Kayong Utara	29,39	31,99	34,23	36,68	36,80
Kabupaten Kubu Raya	38,10	42,10	46,14	50,25	49,24
Kota Pontianak	49,35	53,29	56,57	59,94	57,46
Kota Singkawang	38,88	41,86	44,24	45,91	44,78
Kalimantan Barat	33,19	35,98	38,81	41,85	41,68

Catatan/Note: ^x Data Angka Sementara/Preliminary figures

^{xx} Data Angka Sangat Sementara/Very preliminary figures

Sumber/Source: BPS Provinsi Kalimantan Barat / BPS-Statistics of Kalimantan Barat

Tabel
Table 13.14

Tingkat Pengangguran Terbuka (TPT) dan Tingkat Partisipasi Angkatan Kerja (TPAK) Menurut Kabupaten/ Kota di Provinsi Kalimantan Barat 2019-2020
Unemployment Rate (UR) and Labor Force Participation Rate (LFPR) by Regency/ Municipality in Kalimantan Barat Province, 2019-2020

Kabupaten/Kota Regency/Municipality	TPT UR		TPAK LFPR	
	2019	2020	2019	2020
(1)	(2)	(3)	(4)	(5)
Kabupaten Sambas	3,58	3,71	71,49	74,28
Kabupaten Bengkayang	2,71	3,91	73,23	75,81
Kabupaten Landak	2,75	3,38	68,39	71,78
Kabupaten Mempawah	5,19	7,55	62,98	64,14
Kabupaten Sanggau	3,07	3,52	68,97	70,38
Kabupaten Ketapang	4,53	7,3	65,36	60,75
Kabupaten Sintang	3,20	4,5	71,77	75,57
Kabupaten Kapuas Hulu	2,46	4,02	76,93	74,09
Kabupaten Sekadau	3,14	3,39	77,19	77,53
Kabupaten Melawi	2,45	2,7	74,37	73,93
Kabupaten Kayong Utara	4,00	3,71	66,17	65,53
Kabupaten Kubu Raya	5,62	7,14	64,68	67,71
Kota Pontianak	9,13	12,36	61,62	60,05
Kota Singkawang	6,44	8,78	66,97	63,84
Kalimantan Barat	4,45	5,81	68,30	68,83

Sumber/Source: BPS Provinsi Kalimantan Barat / BPS-Statistics of Kalimantan Barat

Tabel
Table 13.15

Realisasi Proyek Penanaman Modal Dalam Negeri (PMDN), Investasi dan Tenaga Kerja Menurut Kabupaten/ Kota di Provinsi Kalimantan Barat, Periode 1 Januari Sampai dengan 31 Desember 2020
Actual Domestic Investment Projects, Investment Value and Employee by Regency/ Municipality in Kalimantan Barat Province, January 1st until December 31th 2020

Kabupaten/Kota Regency/Municipality	Jumlah proyek Number of Project	Investasi Investment (Juta/ Million Rupiah)*	Tenaga Kerja / Employee		
			WNI / Indonesian	WNA Foreigners	
(1)	(2)	(3)	(4)	(5)	
Kabupaten Sambas	53	339 415,30	39	-	
Kabupaten Bengkayang	37	913 795,90	26	7	
Kabupaten Landak	138	122 760,90	1 349	-	
Kabupaten Mempawah	173	4 476 489,00	2 768	29	
Kabupaten Sanggau	164	323 451,70	469	-	
Kabupaten Ketapang	178	833 103,90	2 466	-	
Kabupaten Sintang	142	449 873,00	322	-	
Kabupaten Kapuas Hulu	220	930 266,00	1 978	-	
Kabupaten Sekadau	46	207 711,30	1 255	-	
Kabupaten Melawi	26	45 156,30	441	-	
Kabupaten Kayong Utara	15	-	142	-	
Kabupaten Kubu Raya	413	451 569,80	1 022	3	
Kota Pontianak	465	161 937,10	453	-	
Kota Singkawang	74	941,20	83	-	
Kalimantan Barat	2020	2144	9 256 471,40	12 813	39
	2019	1 110	7 695 834,20	11 563	21
	2018	595	6 591 384,10	14 428	3
	2017	293	52 764 690,00	199 066	1 520
	2016	187	40 383 786,43	170 616	120

Sumber/Source: Badan Penanaman Modal dan Pelayanan Terpadu Satu Pintu Provinsi Kalimantan Barat / Regional Investment Board of Kalimantan Barat Province

Tabel
Table 13.16

Realisasi Proyek Penanaman Modal Asing (PMA), Investasi dan Tenaga Kerja Menurut Kabupaten/Kota di Provinsi Kalimantan Barat, 2020
Actual Foreign Investment Projects, Investment Value and Employee by Regency/ Municipality in Kalimantan Barat Province, 2020

Kabupaten/Kota Regency/Municipality	Jumlah proyek Number of Project	Investasi Investment (Juta/ Million Rupiah)*	Tenaga Kerja / Employee	
			WNI / Indonesian	WNA Foreigners
(1)	(2)	(3)	(4)	(5)
Kabupaten Sambas	24	8 975,00	-	-
Kabupaten Bengkayang	10	107 471,70	-	-
Kabupaten Landak	60	8 281,00	3	-
Kabupaten Mempawah	55	149 999,80	940	2
Kabupaten Sanggau	92	62 374,80	357	-
Kabupaten Ketapang	409	301 732,30	6 501	89
Kabupaten Sintang	-	-	-	-
Kabupaten Kapuas Hulu	70	18 854,10	572	5
Kabupaten Sekadau	18	5 415,90	203	17
Kabupaten Melawi	23	19133,20	9	-
Kabupaten Kayong Utara	-	-	-	-
Kabupaten Kubu Raya	61	75 536,70	12	-
Kota Pontianak	70	1 478,40	322	5
Kota Singkawang	4	11,30	9	-
	896	759 264,20	8 928	118
Kalimantan Barat	2019	835	532 540,50	13 263
	2018	653	491 938,60	14 835
	2017	283	6 197 879,00	125 956
	2016	121	5 629 434,81	104 886

Catatan/Note: Data masih sangat sementara karena terjadinya perubahan sistem penanaman modal berdasarkan PP 24 Tahun 2018. Untuk lebih jelasnya, silahkan menghubungi sumber yang tertera/ *The data is still very temporary due to changes in the investment system based on PP 24 of 2018. For more details, please contact the source listed.*
Data sebelum tahun 2018 adalah akumulasi dari tahun-tahun sebelumnya/ *Data prior to 2018 are accumulated from previous years.*

Sumber/Source: Badan Penanaman Modal dan Pelayanan Terpadu Satu Pintu Provinsi Kalimantan Barat / *Regional Investment Board of Kalimantan Barat Province*

Tabel
Table 13.17

Rata-rata Pengeluaran per Kapita Sebulan Makanan dan Bukan Makanan Menurut Kabupaten/Kota di Provinsi Kalimantan Barat (rupiah), 2019 dan 2020
Monthly Average of Food and Non-Food Expenditure per Capita Areas by Regency/Municipality in Kalimantan Barat Province (rupiahs), 2019 and 2020

Kabupaten/Kota Regency/ Municipality	Makanan Food		Bukan Makanan Non-Food		Jumlah Total	
	2019	2020	2019	2020	2019	2020
(1)	(2)	(3)	(4)	(5)		
Kabupaten Sambas	514 080,53	545 433,99	441 070,37	431 041,65	955 150,89	976 475,64
Kabupaten Bengkayang	502 927,59	534 211,12	451 218,87	430 651,39	954 146,46	964 862,51
Kabupaten Landak	490 370,84	491 686,31	351 900,58	397 942,19	842 271,42	889 628,50
Kabupaten Mempawah	502 379,11	523 456,08	388 323,75	430 501,38	890 702,86	953 957,46
Kabupaten Sanggau	486 511,29	535 415,62	455 384,44	463 516,57	941 895,73	998 932,19
Kabupaten Ketapang	596 128,47	609 957,52	523 606,14	475 491,04	1 119 734,60	1 085 448,56
Kabupaten Sintang	546 554,90	571 399,31	454 863,43	525 376,40	1 001 418,33	1 096 775,71
Kabupaten Kapuas Hulu	548 042,12	548 242,85	478 094,89	493 759,12	1 026 137,00	1 042 001,97
Kabupaten Sekadau	550 454,13	597 535,08	414 494,30	472 576,64	964 948,43	1 070 111,72
Kabupaten Melawi	498 359,26	569 167,56	392 345,39	495 773,55	890 704,65	1 064 941,11
Kabupaten Kayong Utara	582 769,41	604 864,05	492 168,51	524 208,16	1 074 937,92	1 129 072,21
Kabupaten Kubu Raya	516 607,47	533 941,33	446 548,73	481 386,57	963 156,20	1 015 327,90
Kota Pontianak	753 686,56	749 108,20	948 630,26	941 558,72	1 702 316,82	1 690 666,91
Kota Singkawang	665 236,54	717 166,84	688 383,20	802 391,43	1 353 619,74	1 519 558,26
Kalimantan Barat	561 142,00	584 259,49	519 227,00	540 803,99	1 080 370,00	1 125 063,49

Sumber/Source: BPS Provinsi Kalimantan Barat / BPS-Statistics of Kalimantan Barat

Tabel
Table 13.18

Persentase pengeluaran per Kapita Sebulan Makanan dan Bukan Makanan Menurut Kabupaten/Kota di Provinsi Kalimantan Barat (rupiah), 2019 dan 2020
Percentage of Monthly Food and Non-Food Expenditure per Capita Areas by Regency/Municipality in Kalimantan Barat Province (rupiahs), 2019 and 2020

Kabupaten/Kota Regency/Municipality	Makanan Food		Bukan Makanan Non-Food	
	2019	2020	2019	2020
(1)	(2)	(3)	(4)	(5)
Kabupaten Sambas	53,82	55,86	46,18	44,14
Kabupaten Bengkayang	52,71	55,37	47,29	44,63
Kabupaten Landak	58,22	55,27	41,78	44,73
Kabupaten Mempawah	56,40	54,87	43,60	45,13
Kabupaten Sanggau	51,65	53,60	48,35	46,40
Kabupaten Ketapang	53,24	56,19	46,76	43,81
Kabupaten Sintang	54,58	52,10	45,42	47,90
Kabupaten Kapuas Hulu	53,41	52,61	46,59	47,39
Kabupaten Sekadau	57,04	55,84	42,96	44,16
Kabupaten Melawi	55,95	53,45	44,05	46,55
Kabupaten Kayong Utara	54,21	53,57	45,79	46,43
Kabupaten Kubu Raya	53,64	52,59	46,36	47,41
Kota Pontianak	44,27	44,31	55,73	55,69
Kota Singkawang	49,15	47,20	50,86	52,80
Kalimantan Barat	51,94	51,93	48,06	48,07

Sumber/Source: BPS Provinsi Kalimantan Barat / BPS-Statistics of Kalimantan Barat



Sensus
Penduduk
2020

DATA

MENCERDASKAN BANGSA

Enlighten the Nation

**BADAN PUSAT STATISTIK
KABUPATEN KETAPANG
BPS-Statistics of Ketapang Regency**

Jl. Letjen. S. Parman No. 101 Ketapang
Telp. (0534) 32017, Fax. (0534) 3037840
Email: bps6106@bps.go.id, Website: <https://ketapangkab.bps.go.id>

ISSN 0215-4390



9 770215 439001

