

KABUPATEN MEMPAWAH DALAM ANGKA

MEMPAWAH REGENCY IN FIGURES

2021



**BADAN PUSAT STATISTIK
KABUPATEN MEMPAWAH**
BPS-Statistics of Mempawah Regency

KABUPATEN MEMPAWAH DALAM ANGKA

MEMPAWAH REGENCY IN FIGURES

2021



KABUPATEN MEMPAWAH DALAM ANGKA
Mempawah Regency in Figures
2021

ISSN: 0215-4382

No. Publikasi/*Publication Number*: 61040.2101

Katalog /*Catalog*: 1102001.6104

Ukuran Buku/*Book Size*: 14,8 cm x 21 cm

Jumlah Halaman/*Number of Pages* : xl + 330. hal/*pages*

Naskah/*Manuscript*:

BPS Kabupaten Mempawah

BPS-Statistics of Mempawah Regency

Penyunting/*Editor*:

BPS Kabupaten Mempawah

BPS-Statistics of Mempawah Regency

Desain Kover/*Cover Design*:

BPS Kabupaten Mempawah

BPS-Statistics of Mempawah Regency

Section of Integration Processing and Statistics Dissemination

Ilustrasi Kover/*Cover Illustration*:

Rumah Adat Melayu Mempawah/*Mempawah Traditional House*

Diterbitkan oleh/*Published by*:

©BPS Kabupaten Mempawah/*BPS-Statistics of Mempawah Regency*

Dicetak oleh/*Printed by*:

BPS Kabupaten Mempawah

Dilarang mengumumkan, mendistribusikan, mengomunikasikan, dan/atau menggandakan sebagian atau seluruh isi buku ini untuk tujuan komersil tanpa izin tertulis dari Badan Pusat Statistik.

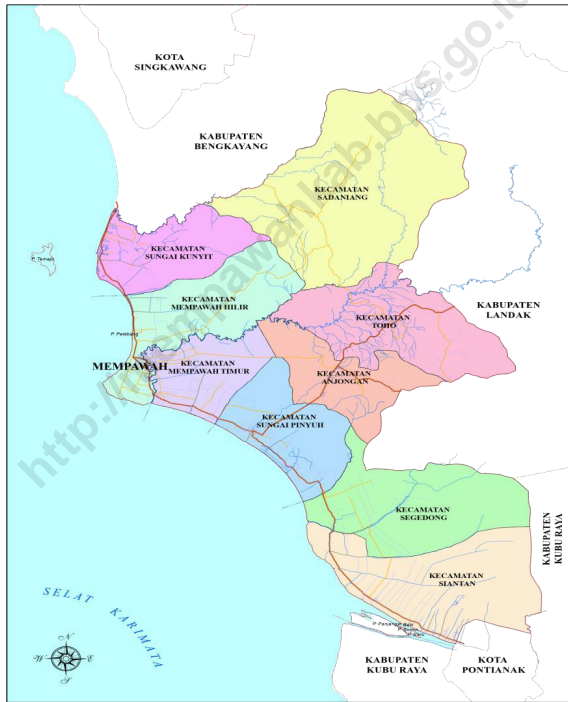
Prohibited to announce, distribute, communicate, and/or copy part or all of this book for commercial purpose without permission from BPS-Statistics Indonesia.

TIM PENYUSUN

TEAM MEMBER

Pengarah/ <i>Director</i>	: Leila Ayu Zanaria, SE
Penyunting/ <i>Editor</i>	: Arief Yuandi, SST
Naskah/ <i>Manuscript</i>	: Adilla Zikra, S.Tr.Stat
Tata Letak/ <i>Layout</i>	: Arief Yuandi, SST
Gambar Kulit/ <i>Cover Design</i>	: Adilla Zikra, S.Tr.Stat
Infografis/ <i>Infographics</i>	: Adilla Zikra, S.Tr.Stat

PETA WILAYAH KABUPATEN MEMPAWAH MAP OF MEMPAWAH REGENCY



**KEPALA BPS KABUPATEN MEMPAWAH
CHIEF STATISTICIAN OF MEMPAWAH REGENCY**



LEILA AYU ZANARIA,SE



KATA PENGANTAR

Kabupaten Mempawah Dalam Angka 2021 adalah publikasi tahunan yang diterbitkan secara berkala oleh Badan Pusat Statistik Kabupaten Mempawah.

Publikasi ini bertujuan untuk memberikan gambaran tentang perkembangan dan kondisi Kabupaten Mempawah secara umum yang meliputi keadaan geografi, iklim, pemerintahan, penduduk, Ketenagakerjaan, sosial, pertanian, perdagangan, transportasi, komunikasi, pariwisata, keuangan, pengeluaran konsumsi penduduk, pendapatan regional dan perbandingan antar kabupaten.

Data yang disajikan dalam publikasi ini merupakan data seri penerbitan tahun sebelumnya dan selalu diusahakan kontinuitas ketersediaan data. Oleh karena itu, diperlukan partisipasi aktif seluruh instansi/Lembaga baik Pemerintah maupun swasta agar tetap tersedianya informasi dari berbagai bidang.

Dalam kesempatan ini kami ucapkan terima kasih kepada Pemerintah Daerah Kabupaten Mempawah dan semua pihak yang telah membantu terbitnya publikasi ini. Saran dan tanggapan dari konsumen data sangat diharapkan guna perbaikan publikasi ini tahun berikutnya.

Mempawah, 23 Februari 2021
Kepala BPS
Kabupaten Mempawah

LEILA AYU ZANARIA, SE



PREFACE


Mempawah Regency in Figures 2021 is an annual publication published regularly by the Central Statistics Agency of Mempawah Regency.

This publication aims to provide an overview of the development and condition of Mempawah Regency in general which includes geography, climate, government, population, employment, social, agriculture, trade, transportation, communication, tourism, finance, population consumption expenditure, regional income and comparisons between districts.

The data presented in this publication is the series data of the previous year's publication and continuity of data availability is always endeavored. Therefore, it requires active participation of all agencies / institutions, both government and private, so that information from various fields is still available.

We would like to take this opportunity to thank the Regional Government of Mempawah Regency and all those who have helped publish this publication. Suggestions and responses from data consumers are expected to improve this publication next year.

Mempawah, 23 February 2021
Chief Statistician of
Mempawah Regency



LEILA AYU ZANARIA, SE

DAFTAR ISI / CONTENTS

	Halaman <i>Page</i>
Kata Pengantar/ <i>Preface</i>	vii
Daftar Isi/ <i>Contents</i>	ix
Daftar Tabel/ <i>List of Tables</i>	xi
Daftar Gambar/ <i>List of Figures</i>	xxxi
Daftar Singkatan/ <i>List of Abbreviations</i>	xxxvii
Statistik Kunci/ <i>Key Statistics</i>	xxxix
1. Geografi dan Iklim/ <i>Geography and Climate</i>	1
2. Pemerintahan/ <i>Government</i>	15
3. Penduduk dan Ketenagakerjaan/ <i>Population and Employment</i>	47
4. Sosial dan Kesejahteraan Rakyat/ <i>Social and Welfare</i>	69
5. Pertanian, Kehutanan, Peternakan, dan Perikanan/ <i>Agriculture, Forestry, Livestock, and Fishery</i>	159
6. Industri, Pertambangan, dan Energi/ <i>Industry, Mining, and Energy</i>	221
7. Pariwisata/ <i>Tourism</i>	237
8. Transportasi dan Komunikasi/ <i>Transportation and Communication</i>	249
9. Perbankan, Koperasi, dan Harga-harga/ <i>Banking, Cooperative, dan Prices</i>	261
10. Pengeluaran Penduduk/ <i>Population Expenditure</i>	275
11. Perdagangan/ <i>Trade</i>	287
12. Sistem Neraca Regional/ <i>System of Regional Accounts</i>	299
13. Perbandingan Antar Kabupaten/Kota/ <i>Regency/Municipal Comparison</i>	319

DAFTAR TABEL/LIST OF TABLES

Halaman
Page

1.	GEOGRAFI DAN IKLIM/GEOGRAPHY AND CLIMATE	
1.1	KEADAAN GEOGRAFI	
	GEOGRAPHY CONDITION	
1.1.1	Luas Daerah dan Jumlah Pulau Menurut Kecamatan di Kabupaten Mempawah, 2020 <i>Total Area and Number of Islands by Subdistrict in Mempawah Regency, 2020</i>	9
1.1.2	Tinggi Wilayah dan Jarak ke Ibukota Kabupaten Menurut Kecamatan di Kabupaten Mempawah, 2020 <i>Altitude and Distance to the Capital of Regency by Subdistrict in Mempawah Regency, 2020</i>	11
1.2	KEADAAN IKLIM	
	CLIMATE CONDITION	
1.2.1	Pengamatan Unsur Iklim Menurut Bulan di Stasiun Mempawah, 2020 <i>Observation of Climate Elements By Months at Mempawah Station, 2020</i>	12
2.	PEMERINTAHAN/GOVERNMENT	
2.1	WILAYAH ADMINISTRATIF	
	ADMINISTRATIVE AREA	
2.1.1	Jumlah Desa ¹ /Kelurahan Menurut Kecamatan di Kabupaten Mempawah, 2016–2020 <i>Number of Villages¹/Kelurahan by Subdistrict in Mempawah Regency, 2016–2020</i>	23
2.2	DEWAN PERWAKILAN RAKYAT DAERAH	
	REGIONAL HOUSE OF REPRESENTATIVE	
2.2.1	Jumlah Anggota Dewan Perwakilan Rakyat Daerah Menurut Partai Politik dan Jenis Kelamin di Kabupaten Mempawah, 2020 <i>Number of Regional House of Representatives's Members by Political Parties and Sex in Mempawah Regency 2020</i>	24

2.2.2	Jumlah Anggota Dewan Perwakilan Rakyat Daerah Menurut Partai Politik dan Pendidikan yang Ditamatkan di Kabupaten Mempawah, 2020 <i>Number of Regional House of Representatives's Members by Political Parties and Educational Level in Mempawah Regency 2020</i>	25
2.2.3	Nama-Nama Ketua DPRD yang Pernah/Masih Menjabat di Kabupaten Mempawah, 2020 <i>Chairman's Name of Regional House of Representatives in Mempawah Regency 2020</i>	26
2.2.4	Nama-Nama Ketua DPRD, Fraksi, dan Komisi DPRD di Kabupaten Mempawah, 2020 <i>Chairman's Name of Regional House of Representatives, Fraction, and Commitee Leaders in Mempawah Regency 2020</i>	27
2.2.5	Banyaknya Produk DPRD Kabupaten Mempawah Menurut Jenis Produk, 2020 <i>Number of DPRD Product by Type of Product in 2004 – 2020</i>	28
2.3	SUMBER DAYA MANUSIA HUMAN RESOURCES	
2.3.1	Jumlah Pegawai Negeri Sipil Menurut Jabatan dan Jenis Kelamin di Kabupaten Mempawah, Desember 2019 dan Desember 2020 <i>Number of Civil Servants by Occupation and Sex in Mempawah Regency, December 2019 dan December 2020</i>	29
2.3.2	Jumlah Pegawai Negeri Sipil Menurut Tingkat Pendidikan dan Jenis Kelamin di Kabupaten Mempawah, Desember 2019 dan Desember 2020 <i>Number of Civil Servants by Educational Level and Sex in Mempawah Regency, Desember 2019 dan Desember 2020</i>	31
2.3.3	Jumlah Pegawai Negeri Sipil Menurut Tingkat Kepangkatan dan Jenis Kelamin di Kabupaten Mempawah, Desember 2019 dan Desember 2020 <i>Number of Civil Servants by Hierarchy and Sex in Mempawah Regency, Desember 2019 dan Desember 2020</i>	33

2.3.4	Jumlah Pegawai Negeri Sipil Menurut Tingkat Kepangkatan dan Jenis Kelamin di Kabupaten Mempawah, Desember 2019 dan Desember 2020 <i>Number of Civil Servants by Hierarchy and Sex in Mempawah Regency, Desember 2019 dan Desember 2020</i>	35
2.4	KEUANGAN PEMERINTAH GOVERNMENT FINANCE	
2.4.1	Realisasi Pendapatan Pemerintah Kabupaten Mempawah Menurut Jenis Pendapatan (juta rupiah), 2017–2020 <i>Actual Mempawah Regency/Municipal Government Revenues by Kind of Revenues (million rupiahs), 2017–2020</i>	39
2.4.2	Realisasi Belanja Pemerintah Kabupaten Mempawah Menurut Jenis Belanja (juta rupiah), 2017–2020 <i>Actual Mempawah Regency/Municipal Government Expenditures by Kind of Expenditures (million rupiahs), 2017–2020</i>	41
2.4.3	Realisasi Penerimaan Pajak Daerah Menurut Jenisnya di Kabupaten Mempawah, 2020 <i>Actual Taxes Region by Kind of Revenue in Mempawah Regency, 2020 (Jutaan Rupiah/Million Rupiahs)</i>	43
2.4.4	Realisasi Penerimaan Retribusi Daerah Menurut Jenisnya di Kabupaten Mempawah, 2020 <i>Actual Region Retribution by Kind of Revenue in Mempawah Regency, 2020 (Jutaan Rupiah/Million Rupiahs)</i>	44
2.4.4	Realisasi Penerimaan Pajak Bumi dan Bangunan Menurut Sektor, 2020 <i>Actual Land and Building Taxes revenue by Sector, 2020 (Ribuan Rupiah/Thousand Rupiahs)</i>	45
3.	PENDUDUK DAN KETENAGAKERJAAN/ POPULATION AND EMPLOYMENT	
3.1	PENDUDUK POPULATION	

3.1.1	Penduduk, Laju Pertumbuhan Penduduk per Tahun, Distribusi Persentase Penduduk, Kepadatan Penduduk, Rasio Jenis Kelamin Penduduk Menurut Kecamatan di Kabupaten Mempawah, 2020 <i>Population, Annual Population Growth Rate, Percentage Distribution of Population, Population Density, and Population Sex Ratio by Subdistrict in Mempawah Regency, 2020</i>	55
3.1.2	Jumlah Penduduk berdasarkan Umur dan Jenis Kelamin di Kabupaten Mempawah, 2020 <i>Total Population based on Age and Sex in Mempawah Regency, 2020</i>	58
3.1.3	Jumlah Penduduk berdasarkan Umur dan Jenis Kelamin di Kabupaten Mempawah, 2020 <i>Total Population based on Age and Sex in Mempawah Regency, 2020</i>	59
3.2	KETENAGAKERJAAN EMPLOYMENT	
3.2.1	Jumlah Penduduk Berumur 15 Tahun Keatas Menurut Jenis Kegiatan Selama Seminggu yang Lalu dan Jenis Kelamin di Kabupaten Mempawah, 2020 <i>Population Aged 15 Years and Over by Type of Activity During The Previous Week and Sex in Mempawah Regency, 2020</i>	60
3.2.2	Penduduk Berumur 15 Tahun ke Atas Menurut Pendidikan Tertinggi yang Ditamatkan dan Jenis Kegiatan Selama Seminggu yang Lalu di Kabupaten Mempawah, 2020 <i>Population 15 Years of Age and Over by Educational Attainment and Type of Activity During the Previous Week in Mempawah Regency, 2020</i>	61
3.2.3	Penduduk Berumur 15 Tahun Ke Atas yang Bekerja Selama Seminggu yang Lalu Menurut Status Pekerjaan Utama dan Jenis Kelamin di Kabupaten Mempawah, 2020 <i>Population 15 Years of Age and Over who Worked During The Previous Week by Main Employment Status and Sex in Mempawah Regency, 2020</i>	63
3.2.4	Pencari Kerja Terdaftar, Lowongan Kerja Terdaftar, dan Penempatan/Pemenuhan Tenaga Kerja Menurut Provinsi dan Jenis Kelamin, 2020 <i>Number of Registered Job Applicants, Registered Job Vacancies, and Placement of Workers by Province and Sex, 2020</i>	64

3.2.5	Banyaknya Peserta Pelatihan di LKK UKM Mempawah Menurut Jenis Pelatihan, 2020 <i>Number of Training Participant in LKK UKM Mempawah by Type of Training, 2020</i>	67
3.2.6	Banyaknya Lulusan Peserta Pelatihan di LKK UKM Mempawah Menurut Jenis Pelatihan, 2020 <i>Number of Training Participant Graduated in LKK UKM Mempawah by Type of Training, 2020</i>	68
4.	SOSIAL DAN KESEJAHTERAAN RAKYAT/SOCIAL AND WELFARE	
4.1	PENDIDIKAN	
	EDUCATION	
4.1.1	Jumlah Sekolah, Guru, dan Murid Taman Kanak-Kanak (TK) di Bawah Kementerian Pendidikan dan Kebudayaan Menurut Kecamatan di Kabupaten Mempawah, 2019/2020 dan 2020/2021 <i>Number of Schools, Teachers, and Pupils in Kindergarten Under The Ministry of Education and Culture by Subdistrict in Mempawah Regency, 2019/2020 and 2020/2021</i>	83
4.1.2	Jumlah Sekolah, Guru, dan Murid Raudatul Athfal (RA) di Bawah Kementerian Agama Menurut Kecamatan di Kabupaten Mempawah, 2019/2020 dan 2020/2021 <i>Number of Schools, Teachers, and Pupils in Raudatul Athfal (RA) Under The Ministry of Religious Affairs by Subdistrict in Mempawah Regency, 2019/2020 and 2020/2021</i>	86
4.1.3	Jumlah Sekolah, Guru, dan Murid Sekolah Dasar (SD) di Bawah Kementerian Pendidikan dan Kebudayaan Menurut Kecamatan di Kabupaten Mempawah, 2019/2020 dan 2020/2021 <i>Number of Schools, Teachers, and Pupils in Primary Schools Under The Ministry of Education and Culture by Subdistrict in Mempawah Regency, 2019/2020 and 2020/2021</i>	87

4.1.4	Jumlah Sekolah, Guru, dan Murid Madrasah Ibtidaiyah (MI) di Bawah Kementerian Agama Menurut Kecamatan Menurut Kecamatan di Kabupaten Mempawah, 2019/2020 dan 2020/2021 <i>Number of Schools, Teachers, and Pupils in Madrasah Ibtidaiyah (MI) Under The Ministry of Religious Affairs by Subdistrict in Mempawah Regency, 2019/2020 and 2020/2021</i>	90
4.1.5	Jumlah Sekolah, Guru, dan Murid Sekolah Menengah Pertama (SMP) di Bawah Kementerian Pendidikan dan Kebudayaan Menurut Kecamatan di Kabupaten Mempawah, 2019/2020 dan 2020/2021 <i>Number of Schools, Teachers, and Pupils in Lower Secondary Schools Under The Ministry of Education and Culture by Subdistrict in Mempawah Regency, 2019/2020 and 2020/2021</i>	93
4.1.6	Jumlah Sekolah, Guru, dan Murid Madrasah Tsanawiyah (MTs) di Bawah Kementerian Agama Menurut Kecamatan di Kabupaten Mempawah, 2019/2020 dan 2020/2021 <i>Number of Schools, Teachers, and Pupils in Madrasah Tsanawiyah (MTs) Under The Ministry of Religious Affairs by Subdistrict in Mempawah Regency, 2019/2020 and 2020/2021</i>	96
4.1.7	Jumlah Sekolah, Guru, dan Murid Sekolah Menengah Atas (SMA) di Bawah Kementerian Pendidikan dan Kebudayaan Menurut Kecamatan di Kabupaten Mempawah, 2019/2020 dan 2020/2021 <i>Number of Schools, Teachers, and Pupils in Upper Secondary Schools Under The Ministry of Education and Culture by Subdistrict in Mempawah Regency, 2019/2020 and 2020/2021</i>	99
4.1.8	Jumlah Sekolah, Guru, dan Murid Sekolah Menengah Kejuruan (SMK) di Bawah Kementerian Pendidikan dan Kebudayaan Menurut Kecamatan di Kabupaten Mempawah, 2019/2020 dan 2020/2021 <i>Number of Schools, Teachers, and Pupils in Vocational High Schools Under The Ministry of Education and Culture by Subdistrict in Mempawah Regency, 2019/2020 and 2020/2021</i>	102

4.1.9	Jumlah Sekolah, Guru, dan Murid Madrasah Aliyah (MA) di Bawah Kementerian Agama Menurut Kecamatan di Kabupaten Mempawah, 2019/2020 dan 2020/2021 <i>Number of Schools, Teachers, and Pupils in Madrasah Aliyah (MA) Under the Ministry of Religious Affairs by Subdistrict in Mempawah Regency, 2019/2020 and 2020/2021</i>	105
4.1.10	Jumlah Desa ¹ /Kelurahan yang Memiliki Fasilitas Sekolah Menurut Kecamatan dan Tingkat Pendidikan di Kabupaten Mempawah, 2018–2020 <i>Number of Villages¹/Kelurahan Having Educational Facilities by Subdistrict and Educational Level in Mempawah Regency, 2018–2020</i>	108
4.1.11	Angka Partisipasi Murni (APM) dan Angka Partisipasi Kasar (APK) Menurut Jenjang Pendidikan di Kabupaten Mempawah, 2019 dan 2020 <i>Net Participation Rates and Gross Participation Rates by Educational Level in Mempawah Regency, 2019 and 2020</i>	113
4.1.12	Persentase Penduduk Berumur 15 Tahun ke Atas yang Melek Huruf Menurut Kelompok Umur di Kabupaten Mempawah, 2019 dan 2020 <i>Percentage of Literate People Aged 15 Years and Over by Age Group in Mempawah Regency, 2019 and 2020</i>	114
4.1.13	Jumlah Tenaga Edukatif Sekolah Tinggi Agama Islam Mempawah (STAIM) di Kabupaten Mempawah, 2013–2020 <i>Number of Public University Lecture of Islamic Universit in Mempawah Regency, 2013–2020</i>	115
4.1.14	Jumlah Mahasiswa Sekolah Tinggi Agama Islam Mempawah (STAIM) di Kabupaten Mempawah, 2013–2020 <i>Number of College Students of Islamic Universit in Mempawah Regency, 2013–2020</i>	116
4.1.15	Jumlah Mahasiswa Sekolah Tinggi Theologia (STT ATI) Anjongan di Kabupaten Mempawah, 2010–2020 <i>Number of College Students of Theologia University in Mempawah Regency, 2013–2020</i>	117
4.1.16	Jumlah Tenaga Edukatif Sekolah Tinggi Theologia (STT ATI) Anjongan di Kabupaten Mempawah, 2010–2020 <i>Number of University Lecture of Theologia University in Mempawah Regency, 2013–2020</i>	118

4.1.17	Jumlah Perguruan Tinggi, Mahasiswa, dan Tenaga Edukatif (Negeri dan Swasta) dibawah Kementerian Agama Menurut Kecamatan di Kabupaten Mempawah, (2020) <i>Number of Universities, Students, and Lecturers (State and Private) Under the Ministry of Religious Affairs by Subdistrict in Mempawah Regency, (2020)</i>	119
4.2	KESEHATAN HEALTH.....	
4.2.1	Jumlah Desa ¹ /Kelurahan Yang Memiliki Sarana Kesehatan Menurut Kecamatan di Kabupaten Mempawah, 2018–2020 <i>Number of Villages¹/Kelurahan Having Health Facilities by Subdistrict in Mempawah Regency, 2018–2020</i>	120
4.2.2	Jumlah Tenaga Kesehatan Menurut Kecamatan di Kabupaten Mempawah, 2020 <i>Number of Health Human Resources by Subdistrict in Mempawah Regency, 2020</i>	126
4.2.3	Jumlah Rumah Sakit Umum, Rumah Sakit Khusus, Puskesmas, Klinik Pratama, dan Posyandu Menurut Kecamatan di Kabupaten Mempawah, 2019 dan 2020 <i>Number of General Hospital, Specialized Hospital, Public Health Center, Primary Clinic, and Integrated Health Post by Subdistrict in Mempawah Regency, 2019 and 2020</i>	128
4.2.4	Jumlah Kasus Penyakit Menurut Kecamatan di Kabupaten Mempawah, 2020 <i>Number of cases of disease by Subdistrict in Mempawah Regency, 2020</i>	131
4.2.5	Realisasi Pencapaian Peserta KB Aktif Menurut Alat yang Digunakan, 2020	134
4.2.6	Realisasi Pencapaian Akseptor KB Baru Menurut Jenis Kontrasepsi, 2020 <i>Realization of Current FP Acceptor by Contraseptive in Mempawah Regency, 2020</i>	136

4.3 AGAMA DAN SOSIAL LAINNYA

RELIGION AND OTHER SOCIAL AFFAIRS

4.3.1	Jumlah Penduduk Menurut Kecamatan dan Agama yang Dianut di Kabupaten Mempawah, 2020 <i>Population by Subdistrict and Religion in Mempawah Regency, 2020..</i>	138
4.3.2	Jumlah Tempat Peribadatan Menurut Kecamatan di Kabupaten Mempawah, 2020 <i>Number of Places of Worship by Subdistrict in Mempawah Regency, 2020.....</i>	139
4.3.3	Jumlah Desa ¹ /Kelurahan yang Mengalami Bencana Alam ² Menurut Kecamatan di Kabupaten Mempawah, 2018–2020 <i>Number of Villages¹/Kelurahan that Had Natural Disaster² by Subdistrict in Mempawah Regency, 2018–2020</i>	140
4.3.4	Jumlah Kerusakan Rumah yang Diakibatkan Bencana Alam Menurut Kecamatan di Kabupaten Mempawah, 2020 <i>Number of House Damage Caused by Natural Disasters by Subdistrict in Mempawah Regency, 2020</i>	143
4.3.5	Jumlah Korban Bencana Alam Menurut Jenisnya Menurut Kecamatan di Kabupaten Mempawah, 2020 <i>Number of Natural Disaster Victims by Type of Disaster in Mempawah Regency, 2020</i>	145
4.3.6	Banyaknya Nikah, Talak, Cerai, serta Rujuk menurut Kecamatan di Kabupaten Mempawah, 2020 <i>Number of Marage, Separate, Divorce, and Reconcililation by Subdistrict in Mempawah Regency, 2020</i>	147
4.3.7	Banyaknya Penyebab Perceraian di Kabupaten Mempawah, 2020 <i>Number of Mariage Separat Cause in Mempawah Regency, 2020.....</i>	148
4.3.8	Jumlah Jemaah Haji yang diberangkatkan ke Tanah Suci Mekah Menurut Kecamatan di Kabupaten Mempawah, 2016–2020 <i>Number of Hajj Pilgrims Departured to the Holyland of Mecca by Subdistrict in Mempawah Regency, 2016–2020</i>	149
4.3.9	Jumlah Penyaluran Zakat Menurut Kecamatan di Kabupaten Mempawah, 2016–2020 <i>Number of Zakat distribution by Subdistrict in Mempawah Regency, 2016–2020.....</i>	150

4.3.10	Banyaknya Hewan Kurban Menurut Kecamatan di Kabupaten Mempawah, 2020 <i>Number of Animal's Kurban by Subdistrict in Mempawah Regency, 2018–2020</i>	151
4.3.11	Jumlah Tindak Pidana Menurut Kepolisian Daerah di Kabupaten Mempawah, 2019-2020 <i>Number of Crime by Regional Police Office in Mempawah Regency, 2019-2020</i>	152
4.3.12	Risiko Penduduk Terjadi Tindak Pidana Per 100.000 Penduduk Menurut Kepolisian Daerah, 2019-2020 <i>Crime Rate per 100,000 Population by Regional Police Office, 2019-2020</i>	153
4.3.13	Persentase Penyelesaian Tindak Pidana Menurut Kepolisian Daerah, 2019-2020 <i>Percentage of Crime Clearance by Regional Police Office, 2019-2020...</i>	154
4.3.14	Selang Waktu Terjadinya Tindak Pidana Menurut Kepolisian Daerah, 2019-2020 <i>Time Interval of Crime Occurance by Regional Police Office, 2019-2020</i>	155
4.4	KEMISKINAN	
	POVERTY	
4.4.1	Garis Kemiskinan, Jumlah, dan Persentase Penduduk Miskin di Kabupaten Mempawah, 2013–2020 <i>Poverty Line, Number, and Percentage of Poor People in Mempawah Regency, 2013–2020</i>	156
4.4.2	Indeks Kedalaman Kemiskinan dan Indeks Keparahan Kemiskinan di Kabupaten Mempawah, 2013–2020 <i>Poverty Gap Index and Poverty Severity Index in Mempawah Regency, 2013–2020</i>	157
5.	PERTANIAN, KEHUTANAN, PETERNAKAN, DAN PERIKANAN/ AGRICULTURE, FORESTRY, LIVESTOCK, AND FISHERY	
5.1	HORTIKULTURA	
	HORTICULTURE	

5.1.1	Luas Panen Tanaman Sayuran Menurut Kecamatan dan Jenis Tanaman di Kabupaten Mempawah (ha), 2019 dan 2020 <i>Harvested Area of Vegetables by Subdistrict and Kind of Plant in Mempawah Regency (ha), 2019 and 2020</i>	171
5.1.2	Produksi Tanaman Sayuran Menurut Kecamatan dan Jenis Tanaman di Kabupaten Mempawah (kuintal), 2019 dan 2020 <i>Production of Vegetables by Subdistrict and Kind of Plant in Mempawah Regency (quintal), 2019 and 2020</i>	175
5.1.3	Luas Panen Tanaman Sayuran dan Buah-buahan Semusim Menurut Jenis Tanaman di Kabupaten Mempawah (ha), 2017–2020 <i>Harvested Area of Seasonal Vegetables and Fruits by Kind of Plant in Mempawah Regency (ha), 2017–2020</i>	179
5.1.4	Produksi Tanaman Sayuran dan Buah-buahan Semusim Menurut Jenis Tanaman di Kabupaten Mempawah (kuintal), 2017–2020 <i>Production of Seasonal Vegetables and Fruits by Kind of Plant in Mempawah Regency (quintal), 2017–2020</i>	180
5.1.5	Luas Panen Tanaman Biofarmaka Menurut Kecamatan dan Jenis Tanaman di Kabupaten Mempawah (m ²), 2019 dan 2020 <i>Harvested Area of Medicinal Plants by Subdistrict and Kind of Plant in Mempawah Regency (m²), 2019 and 2020</i>	181
5.1.6	Produksi Tanaman Biofarmaka Menurut Kecamatan dan Jenis Tanaman di Kabupaten Mempawah (kg), 2019 and 2020 <i>Production of Medicinal Plants by Subdistrict and Kind of Plant in Mempawah Regency (kg), 2019 and 2020</i>	183
5.1.7	Luas Panen Tanaman Biofarmaka Menurut Jenis Tanaman di Kabupaten Mempawah (m ²), 2017–2020 <i>Harvested Area of Medicinal Plants by Kind of Plant in Mempawah Regency (m²), 2017–2020</i>	185
5.1.8	Produksi Tanaman Biofarmaka Menurut Jenis Tanaman di Kabupaten Mempawah (kg), 2017–2020 <i>Production of Medicinal Plants by Kind of Plant in Mempawah Regency (kg), 2017–2020</i>	186
5.1.9	Luas Panen Tanaman Hias Menurut Kecamatan dan Jenis Tanaman di Kabupaten Mempawah (m ²), 2019 and 2020	

	<i>Harvested Area of Ornamental Plants by Subdistrict and Kind of Plant in Mempawah Regency (m²), 2019 and 2020.....</i>	187
5.1.10	Produksi Tanaman Hias Menurut Kecamatan dan Jenis Tanaman di Kabupaten Mempawah (tangkai), 2019 and 2020 <i>Production of Ornamental Plants by Subdistrict and Kind of Plant in Mempawah Regency (stalks), 2019 and 2020.....</i>	189
5.1.11	Luas Panen Tanaman Hias Menurut Jenis Tanaman di Kabupaten Mempawah (m ²), 2017–2020 <i>Harvested Area of Ornamental Plants by Kind of Plant in Mempawah Regency (m²), 2017–2020.....</i>	191
5.1.12	Produksi Tanaman Hias Menurut Jenis Tanaman di Kabupaten Mempawah (tangkai), 2017–2020 <i>Production of Ornamental Plants by Kind of Plant n Mempawah Regency (stalks), 2017–2020.....</i>	192
5.1.13	Produksi Buah-buahan Menurut Kecamatan dan Jenis Tanaman di Kabupaten Mempawah (kuintal), 2019 and 2020 <i>Production of Fruits by Subdistrict and Kind of Plant in Mempawah Regency (kuintal), 2019 and 2020.....</i>	193
5.1.14	Produksi Buah-Buahan dan Sayuran Tahunan Menurut Jenis Tanaman di Kabupaten Mempawah (kuintal), 2017–2020 <i>Production of Annual Fruits and Vegetables by Kind of Plant in Mempawah Regency (quintal), 2017–2020.....</i>	197
5.2	PERKEBUNAN	
	ESTATE CROPS	
5.2.1	Luas Areal Tanaman Perkebunan Menurut Kecamatan dan Jenis Tanaman di Kabupaten Mempawah (ha), 2019 dan 2020 <i>Planted Area of Estate Crops by Subdistrict and Type of Crops in Mempawah Regency (ha), 2019 and 2020.....</i>	198
5.2.2	Produksi Perkebunan Menurut Kecamatan dan Jenis Tanaman di Kabupaten Mempawah (ton), 2019 dan 2020 <i>Production of Estate by Subdistrict and Type of Crops in Mempawah Regency (ton), 2019 and 2020.....</i>	202

5.3	PETERNAKAN.....	
	LIVESTOCK.....	
5.3.1	Populasi Ternak Menurut Jenis Ternak (Ekor) di Kabupaten Mempawah, 2020 <i>Livestock Population by Kind of Livestock (Head) in Mempawah Regency, 2020.....</i>	206
5.3.2	Populasi Unggas Menurut Jenis Unggas (Ekor) in Mempawah Regency, 2019 dan 2020 <i>Poultry Population by Kind of Poultry (Head) in Mempawah Regency, 2019 and 2020</i>	208
5.3.3	Produksi Daging Ternak Menurut Jenis Ternak (Ton) di Kabupaten Mempawah, 2020 <i>Meat Production by Kind of Livestock in Mempawah Regency, 2020 (Ton)</i>	210
5.3.4	Produksi Daging Unggas Menurut Jenis Unggas (Ton) di Kabupaten Mempawah, 2019 dan 2020 <i>Meat Production by Kind of Poultry (ton) in Mempawah Regency, 2019 and 2020</i>	212
5.3.5	Produksi Telur dan Susu Sapi (Ton/Liter) di Kabupaten Mempawah, 2019 dan 2020 <i>Production of Egg and Cow Milk(Ton/Liter) in Mempawah Regency, 2019 and 2020</i>	214
5.4	KEHUTANAN	
	FORESTRY	
5.4.1	Luas Kawasan Hutan dan Perairan Menurut Kecamatan di Kabupaten Mempawah (ribu ha), 2020..... <i>Extent of Forest Area, Inland Water, Coastal, Marine Ecosystem by subdistrict (thousand ha), 2020</i>	216
5.4.2	Luas dan Penyebaran Lahan Kritis sampai dengan Tahun 2020 (ribu ha) <i>Extent and Distribution of Critical Land up to 2020 (thousand ha).....</i>	217

5.5	PERIKANAN	
	FISHERY	
5.5.1	Produksi Perikanan Laut, Perairan Umum dan Budidaya di Kabupaten Mempawah, 2020 <i>Number of Marine Fishery, Inland Water and Inland Cultivation Production In Mempawah Regency, 2020 (Ton/Tons)</i>	218
5.5.2	Nilai Produksi Perikanan Laut, Perairan Umum dan Budidaya di Kabupaten Mempawah, 2020 <i>Number of Marine Fishery, Inland Water and Inland Cultivation Value Production In Mempawah Regency, 2020 (Ribuan Rupiah (Rp. 000) / Thousand Rupiahs)</i>	219
6.	INDUSTRI, PERTAMBANGAN, DAN ENERGI/ INDUSTRY, MINING, AND ENERGY	
6.1	Daya Terpasang, Produksi, dan Distribusi Listrik PT. PLN (Persero) pada Cabang/Ranting PLN Menurut Kecamatan di Kabupaten Mempawah, 2019 <i>Installed Electricity Power, Production, and Distribution of PT. PLN (Persero) at PLN Branch by Subdistrict in Mempawah Regency, 2019....</i>	228
6.2	Jumlah Pelanggan Listrik Menurut Kecamatan di Kabupaten Mempawah, 2016–2020 <i>Number of Electricity Customers by Subdistrict in Mempawah Regency, 2016–2020.....</i>	
6.3	Jumlah Pelanggan dan Air yang Disalurkan Menurut Kecamatan di Kabupaten Mempawah, 2020 <i>Number of Customers and Distributed Water by Subdistrict in Mempawah Regency, 2020.....</i>	230
6.4	Banyaknya Industri Pangan di Kabupaten Mempawah, 2020 <i>Number of Food Industries in Mempawah Regency, 2020</i>	231
6.5	Banyaknya Industri Sandang, Kerajinan dan Aneka Di Kabupaten Mempawah, 2020 <i>Number of Gird and Crafting Industries in Mempawah Regency, 2020.</i>	233

6.6	Banyaknya Industri Logam dan Elektronika Di Kabupaten Mempawah, 2020 <i>Number of Metal Industries and Electronocs in Mempawah Regency, 2020</i>	234
6.7	Banyaknya Industri Kimia dan Bahan Bangunan Di Kabupaten Mempawah, 2020 <i>Number of Chemical Industries and construction in Mempawah Regency, 2020</i>	235
7.	PARIWISATA/TOURISM	
7.1	Jumlah Rumah Makan/Restoran Menurut Kecamatan di Kabupaten Mempawah, 2017–2020 <i>Number of Restaurants by Subdistrict in Mempawah Regency, 2017–2020</i>	244
7.2	Jumlah Akomodasi, Kamar, Kamar/Tahun, Kamar Terjual dan Tingkat Hunian Kamar yang Tersedia di Kabupaten Mempawah Menurut Kecamatan, 2020 <i>Number of Accommodations, Rooms, Rooms / Years, Rooms Sold and Room Occupancy Rates in Mempawah Regency by Subdistrict, 2020...</i>	245
7.3	Jumlah Pesona Pariwisata di Kabupaten Mempawah Menurut Kecamatan, 2020 <i>Number of Pesona Tourism in Mempawah Regency by Subdistrict, 2020</i>	246
7.4	Jumlah Jasa Transportasi terdaftar di Kabupaten Mempawah Menurut Kecamatan, 2020 <i>Number of Registered Transportation Services in Mempawah Regency by Subdistrict, 2020</i>	247
8.	TRANSPORTASI DAN KOMUNIKASI/ TRANSPORTATION AND COMMUNICATION	
8.1	TRANSPORTASI TRANSPORTATION	
8.1.1	Panjang Jalan ¹ Menurut Tingkat Kewenangan Pemerintahan di Kabupaten Mempawah (km), 2018–2020	

	<i>Length of Roads¹ by Level of Government Authority in Mempawah Regency (km), 2018–2020.....</i>	256
8.1.2	Panjang Jalan Menurut Jenis Permukaan Jalan di Kabupaten Mempawah (km), 2018–2020 <i>Length of Roads by Type of Road Surface in Mempawah Regency (km), 2018–2020.....</i>	257
8.1.3	Panjang Jalan Menurut Kondisi Jalan di Kabupaten Mempawah (km), 2018–2020 <i>Length of Roads by Condition of Roads in Mempawah Regency (km), 2018–2020</i>	258
8.1.4	Banyaknya Kendaraan Bermotor Wajib Uji Menurut Jenis Kendaraan, 2019 <i>Number of Compulsary Physical Checking for Motor Vehicle by Kind of Vehicle, 2019.....</i>	259
8.2	KOMUNIKASI	
	COMMUNICATION	
8.2.1	Jumlah Kantor Pos Pembantu Menurut Kecamatan di Kabupaten Mempawah, 2017–2020 <i>Number of Post Offices Subsidiaries by Subdistrict in Mempawah Regency, 2017–2020.....</i>	260
9.	PERBANKAN, KOPERASI, DAN HARGA-HARGA/	
	BANKING, COOPERATIVE, AND PRICES	
9.1	Jumlah Koperasi Aktif Menurut Kecamatan di Kabupaten Mempawah, 2017–2020 <i>Number of Active Cooperative by Subdistrict in Mempawah Regency, 2017–2020.....</i>	267
9.2	Jumlah Koperasi Menurut Jenis Koperasi dan Kecamatan di Kabupaten Mempawah, 2020 <i>Number of Cooperative by Kind of Cooperative and Subdistrict in Mempawah Regency, 2020.....</i>	268
9.3	Banyaknya Anggota KUD dan Non KUD di Kabupaten Mempawah, 2020 <i>Number of KUD and Non KUD Members in Mempawah Regency, 2020 (orang/person).....</i>	269

9.4	Realisasi Proyek PMDN, dan Investasi Menurut Sektor, 2020 <i>Actual Domestic Investment Project, Investment Values and Employes by Sector 2020</i>	270
9.5	Realisasi Proyek PMA, dan Investasi Menurut Sektor, 2020	
	<i>Actual Foreign Investment Project, Investment Values and Employes by Sector, 2020</i>	
9.6	Jumlah Pinjaman Rupiah Bank Umum Berdasarkan Skala Bisnis (UMKM/Non UMKM), 2020 <i>Commercial Bank Loan Amount Based on Business Scale (UMKM / Non-UMKM), 2020</i>	272
9.7	Jumlah Rekening dan Nominal Tabungan Bank Umum Per Bulan, 2020 <i>Number of Commercial Bank Accounts and Savings Nominal Per Month, 2020</i>	273
10.	PENGELUARAN PENDUDUK/POPULATION EXPENDITURE	
10.1	Rata-rata Pengeluaran per Kapita Sebulan Menurut Kelompok Komoditas (rupiah) di Kabupaten Mempawah, 2019 dan 2020 <i>Monthly Average Expenditure per Capita by Commodity Group (rupiahs) in Mempawah Regency, 2019 and 2020</i>	281
10.2	Persentase Pengeluaran per Kapita Sebulan Menurut Kelompok Komoditas di Kabupaten Mempawah, 2019 dan 2020 <i>Percentage of Monthly Expenditure per Capita by Commodity Group in Mempawah Regency, 2019 and 2020</i>	282
10.3	Persentase Penduduk Menurut Golongan Pengeluaran Per Kapita Sebulan di Kabupaten Mempawah, 2020 <i>Percentage of Population by Per Capita Spending Group a Month in Mempawah Regency, 2020</i>	283
10.4	Rata-Rata Konsumsi Kalori per Kapita Sehari Menurut Kelompok Komoditas Makanan dan Kelompok Pengeluaran(KKAL) <i>Average Calorie Consumption Per Capita Per Day According To Food Commodity Group And Expenditure Group (KCAL)</i>	284
10.5	Rata-Rata Konsumsi Protein per Kapita Sehari Menurut Kelompok Komoditas Makanan dan Kelompok Pengeluaran(Gram), 2020 <i>Average Protein Consumption Per Capita Per Day According To Food Commodity Group And Expenditure Group (Gram), 2020</i>	285

11. PERDAGANGAN/TRADE

11.1	Jumlah Sarana Perdagangan Menurut Jenisnya di Kabupaten Mempawah, 2017–2020 <i>Number of Trading Facilities by Type of Facility in Mempawah Regency, 2017–2020.....</i>	294
11.2	Banyaknya Pasar Milik Pemerintah Kabupaten Mempawah, 2020 <i>Number of Government market in Mempawah Regency, 2020</i>	295
11.3	Banyaknya Perusahaan Perdagangan yang Memiliki Surat Izin Usaha Perdagangan (Baru, Her Reg dan Perubahan) di Kabupaten Mempawah, 2020 <i>Number of Bussines Lisencc Issued in Mempawah Regency, 2020.....</i>	296
11.4	Banyaknya Penerbitan Surat Izin Usaha Perdagangan (SIUP) Her Reg di Kabupaten Mempawah, 2020 <i>Number of Her Reg Bussines Lisencc Issued Published in Mempawah Regency, 2020.....</i>	297
11.5	Banyaknya Penerbitan Perubahan Surat Izin Usaha Perdagangan (SIUP) di Kabupaten Mempawah, 2020 <i>Number of Transformation Bussines Lisencc Issued Published in Mempawah Regency, 2020</i>	298

12. SISTEM NERACA REGIONAL/SYSTEM OF REGIONAL ACCOUNTS

12.1.	Produk Domestik Regional Bruto Atas Dasar Harga Berlaku Menurut Lapangan Usaha di Kabupaten Mempawah (miliar rupiah), 2016–2020 <i>Gross Regional Domestic Product at Current Market Prices by Industry in Mempawah Regency (billion rupiahs), 2016–2020.....</i>	309
12.2	Produk Domestik Regional Bruto Atas Dasar Harga Konstan 2010 Menurut Lapangan Usaha di Kabupaten Mempawah (miliar rupiah), 2016–2020 <i>Gross Regional Domestic Product at 2010 Constant Market Prices by Industry in Mempawah Regency (billion rupiahs), 2016–2020</i>	311

12.3	<p>Distribusi Persentase Produk Domestik Regional Bruto Atas Dasar Harga Berlaku Menurut Lapangan Usaha di Kabupaten Mempawah, 2016–2020 <i>Percentage Distribution of Gross Regional Domestic Product at Current Market Prices by Industry in Mempawah Regency, 2016–2020.</i></p>	313
12.4	<p>Laju Pertumbuhan Produk Domestik Regional Bruto Atas Dasar Harga Konstan 2010 Menurut Lapangan Usaha di Kabupaten Mempawah (persen), 2016–2020 <i>Growth Rate of Gross Regional Domestic Product at 2010 Constant Market Prices by Industry in Mempawah Regency (percent), 2016–2020.....</i></p>	315
12.5	<p>Produk Domestik Regional Bruto Atas Dasar Harga Berlaku Menurut Jenis Pengeluaran di Kabupaten Mempawah (miliar rupiah), 2016–2019 <i>Gross Regional Domestic Product at Current Market Prices by Type of Expenditure in Mempawah Regency (billion rupiahs), 2016–2019.....</i></p>	317
12.6	<p>Produk Domestik Regional Bruto Atas Dasar Harga Konstan 2010 Menurut Jenis Pengeluaran di Kabupaten Mempawah (miliar rupiah), 2016–2020 <i>Gross Regional Domestic Product at 2010 Constant Market Prices by Type of Expenditure in Mempawah Regency (billion rupiahs), 2016–2020.....</i></p>	318
13. PERBANDINGAN ANTAR KABUPATEN/ KOTA/ REGENCY/MUNICIPAL COMPARISON		
13.1	<p>Jumlah Penduduk Menurut Kabupaten/Kota di Provinsi Kalimantan Barat (ribu), 2016–2020 <i>Population by Regency/Municipality in Kalimantan Barat Province (thousand), 2016–2020.....</i></p>	326
13.2	<p>Laju Pertumbuhan Produk Domestik Regional Bruto Atas Dasar Harga Konstan 2010 Menurut Kabupaten/ Kota di Provinsi Kalimantan Barat (persen), 2016–2020 <i>Rate of Growth of Gross Regional Domestic Products at Constant 2010 Prices by Regency/Municipality in Kalimantan Barat Province (percent), 2016–2020.....</i></p>	327

	Halaman Page
13.3	Jumlah Penduduk Miskin Menurut Kabupaten/ Kota di Provinsi Kalimantan Barat (ribu), 2016–2020 <i>Number of Poor Population by Regency/Municipality in Kalimantan Barat Province (thousand), 2016–2020</i> 328
13.4	Indeks Pembangunan Manusia Menurut Kabupaten/ Kota di Provinsi Kalimantan Barat, 2016–2020 <i>Human Development Index by Regency/Municipality in Kalimantan Barat Province, 2016–2020</i> 329

<http://mempawahkab.bps.go.id>

DAFTAR GAMBAR/LIST OF FIGURES

	Halaman Page
1.1	Luas Daerah menurut Kecamatan (%), 2020 <i>Area of Subdistrict (%), 2020</i> 7
1.2	Jarak dari Ibukota Kabupaten ke Ibukota Provinsi di Provinsi Jawa Tengah (km), 2020 <i>Distance between Regency Capital and Province Capital in Jawa Tengah Province (km), 2020</i> 8
2.1	Jumlah Anggota DPRD Mempawah Berdasarkan Tingkat Pendidikan (%), 2020 <i>Number of Parliament Member by Education Level (%), 2020</i> 21
2.2	Jumlah Pegawai Negeri Sipil Menurut Tingkat Pendidikan dan Jenis Kelamin di Kabupaten Mempawah, Desember 2020 <i>Number of Civil Servants by Educational Level and Sex in Mempawah Regency, Desember 2020</i> 22
3.1	Persentase Distribusi Penduduk Mempawah menurut Kecamatan (%), 2020 <i>Percentage of Populate Distribution by Subdistrict (%), 2020</i> 53
3.2	Piramida Penduduk Kabupaten Mempawah 2020 <i>Population Pyramid in Mempawah Regency 2020</i> 54
4.1	Angka Partisipasi Murni (APM) Menurut Jenjang Pendidikan di Kabupaten Mempawah, 2019 dan 2020 <i>Net Participation Rates by Educational Level in Mempawah Regency, 2019 and 2020</i> 81
4.2	Persentase Penduduk Miskin di Kabupaten Mempawah, 2013–2020 <i>Percentage of Poor People in Mempawah Regency, 2013–2020</i> 82
5.1	Produksi Perkebunan Kelapa Sawit di Kabupaten Mempawah (ton), 2018-2020 <i>Production of Palm Oil Estate in Mempawah Regency (ton), 2018-2020</i> 169

5.2	Nilai Produksi Perikanan Laut, Perairan Umum dan Budidaya di Kabupaten Mempawah, 2020 (%) <i>Number of Marine Fishery, Inland Water and Inland Cultivation Value Production In Mempawah Regency, 2020 (%)</i>	170
6.1	Jumlah Pelanggan Menurut Kecamatan di Kabupaten Mempawah, 2020 <i>Number of Customers by Subdistrict in Mempawah Regency, 2020</i>	226
6.2	Persentase Nilai Investasi Industri Menurut Jenis Kabupaten Mempawah 2020 <i>Percentage of Industrial Investment Value by Type of Mempawah Regency 2020</i>	227
7.1	Jumlah Rumah Makan/Restoran Menurut Kecamatan di Kabupaten Mempawah, 2020 <i>Number of Restaurants by Subdistrict in Mempawah Regency, 2020</i>	242
7.2	Jumlah Pesona Pariwisata di Kabupaten Mempawah Menurut Kecamatan, 2020 <i>Number of Pesona Tourism in Mempawah Regency by Subdistrict, 2020</i>	243
8.1	Panjang Jalan Menurut Kondisi Jalan di Kabupaten Mempawah (km), 2018–2020 <i>Length of Roads by Condition of Roads in Mempawah Regency (km), 2018–2020</i>	254
8.2	Panjang Jalan Menurut Jenis Permukaan Jalan di Kabupaten Mempawah (km), 2018–2020 <i>Length of Roads by Type of Road Surface in Mempawah Regency (km), 2018–2020</i>	255
9.1	Jumlah Koperasi Aktif Menurut Kecamatan di Kabupaten Mempawah, 2020 <i>Number of Active Cooperative by Subdistrict in Mempawah Regency, 2020</i>	265
9.2	Banyaknya Anggota KUD dan Non KUD di Kabupaten Mempawah, 2020 <i>Number of KUD and Non KUD Members in Mempawah Regency, 2020</i>	266

10.1	Persentase Pengeluaran per Kapita Sebulan Menurut Makanan di Kabupaten Mempawah, 2020 <i>Percentage of Monthly Expenditure per Capita by Food in Mempawah Regency, 2020</i>	279
10.2	Persentase Penduduk Menurut Golongan Pengeluaran Per Kapita Sebulan di Kabupaten Mempawah, 2020 <i>Percentage of Population by Per Capita Spending Group a Month in Mempawah Regency, 2020</i>	280
11.1	Banyaknya Pasar Milik Pemerintah Kabupaten Mempawah, 2020 <i>Number of Government market in Mempawah Regency, 2020</i>	292
11.2	Banyaknya Perusahaan Perdagangan yang Memiliki Surat Izin Usaha Perdagangan di Kabupaten Mempawah, 2020 <i>Number of Bussines Lisence Issued in Mempawah Regency, 2020</i>	293
12.1	Produk Domestik Regional Bruto Atas Dasar Harga Berlaku Menurut Lapangan Usaha di Kabupaten Mempawah (miliar rupiah), 2020 <i>Gross Regional Domestic Product at Current Market Prices by Industry in Mempawah Regency (billion rupiahs), 2020</i>	307
12.2	Laju Pertumbuhan Produk Domestik Regional Bruto Atas Dasar Harga Konstan 2010 Menurut Lapangan Usaha di Kabupaten Mempawah (persen), 2016–2020 <i>Growth Rate of Gross Regional Domestic Product at 2010 Constant Market Prices by Industry in Mempawah Regency (percent), 2016–2020</i>	308
13.1	Jumlah Penduduk Menurut Kabupaten/Kota di Provinsi Kalimantan Barat (ribu), 2020 <i>Population by Regency/Municipality in Kalimantan Barat Province (thousand), 2020</i>	324
13.2	Indeks Pembangunan Manusia Menurut Kabupaten/ Kota di Provinsi Kalimantan Barat, 2020 <i>Human Development Index by Regency/Municipality in Kalimantan Barat Province, 2020</i>	325

PENJELASAN UMUM/EXPLANATORY NOTES

Tanda-tanda, satuan-satuan, dan lain-lainnya yang digunakan dalam publikasi ini adalah sebagai berikut:

Symbols, measurement units, and acronyms which are used in this publication, are as follows:

1. TANDA-TANDA/SYMBOLS

Data tidak tersedia/Data not available	: ...
Tidak ada atau nol /Null or zero	: -
Data dapat diabaikan/Data negligible	: 0
Tanda decimal/Decimal point	: ,
Data tidak dapat ditampilkan/Not applicable	: NA
Angka estimasi/Estimated figures	: e
Angka diperbaiki/Revised figures	: r
Angka sementara/Preliminary figures	: x
Angka sangat sementara/Very preliminary figures	: xx
Angka sangat sangat sementara/Very very preliminary figures	: xxx

2. SATUAN/UNITS

barel/barrel	: 158,99 liter/litres = 1/6,2898 m ³
hektar (ha)/hectare (ha)	: 10 000 m ²
kilometer (km)/kilometres (km)	: 1 000 meter/meters (m)
knot/knot	: 1,8523 km/jam (km/hour)
kuintal/quintal	: 100 kg
KWh	: 1 000 Watt hour
MWh	: 1 000 KWh
liter (untuk beras)/litre (for rice)	: 0,80 kg
MMSCF	: 1/35,3 m ³
metrik ton (m.ton)/metric ton (m. ton)	: 0,98421 long ton = 1 000 kg
ons/ounce	: 28,31 gram/grams
ton	: 1 000 kg

Satuan lain: buah, dus, butir, helai/lembar, kaleng, batang, pulsa, ton kilometer (ton-km), jam, menit, persen (%).

Other units: unit, pack, pieces, sheet, tin, pulse, ton-kilometres(ton-km), hour, minute, percent (%).

Perbedaan angka di belakang koma disebabkan oleh pembulatan angka.

The difference in decimal numbers is caused by rounding.

DAFTAR SINGKATAN/ LIST OF ABBREVIATIONS

SI	: Stasiun Iklim
SIMPK	: Stasiun Meteorologi Pertanian Khusus
t.t	: Tempat tidur
BCG	: Bacillus Calmette Guerin
DPT	: Difteri, Pertusis, Tetanus
TT	: Tetanus Toxoid
IOT	: Industri Obat Tradisional/ <i>Traditional Medicine Industry</i>
IKOT	: Industri Kecil Obat Tradisional/ <i>Traditional Medicine Small</i>
Alkes	: Alat kesehatan/ <i>Health Kits</i>
PKRT	: Perbekalan Kesehatan Rumah tangga/ <i>Household Health Logistics</i>
Kompl	: Komplemen/ <i>Complement</i>
IRTP	: Industri Pangan Produksi Rumah Tangga/ <i>Foods Home Industry</i>
PBF	: Pedagang Besar Farmasi/ <i>Pharmacy Whole-seller</i>
GFK	: Gudang Farmasi Kab/Kota/Regency/ <i>Municipality Pharmacy Warehouse</i>
RB	: Rumah Bersalin/ <i>Delivery House</i>
Pustu	: Puskesmas pembantu/ <i>Auxiliary Public Health Center</i>
BP	: Balai Pengobatan/ <i>Polyclinic</i>
TPS	: Tempat Pembuangan Sementara / <i>landfill</i>
Jamkesmas	: Jaminan kesehatan masyarakat miskin/ <i>Poor public health insurance</i>
PJKMU	: Program Jaminan Kesehatan Masyarakat Umum
SIUP	: Surat Ijin Usaha Perdagangan/ <i>Trading Permission Letter</i>
TDP	: Tanda Daftar Perusahaan/ <i>Company Registration Identity</i>
API	: Angka Pengenal Importir/ <i>Importer's Identity Number</i>

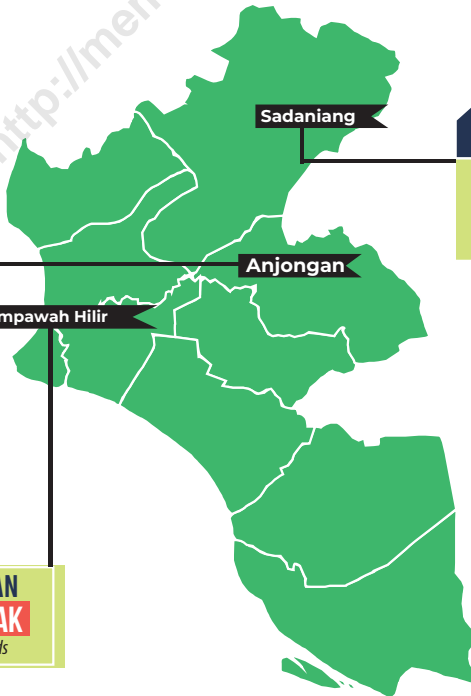
Statistik Kunci, 2018–2020 Key Statistics, 2018–2020

Rincian/Description	Satuan/Unit	2018	2019	2020
(1)	(2)	(3)	(4)	(5)
SOSIAL/SOCIAL				
Penduduk ¹ /Population ¹	juta/million	261 299	264 225	301 560
Angka Melek Huruf Usia 15+ /Literacy Rate Aged 15+	%	-	91,67	93,57
Tingkat Partisipasi Angkatan Kerja -TPAK ^{2,3} <i>Labour Force Participation Rate-LFPR^{2,3}</i>	%	64,40	62,98	64,14
Tingkat Pengangguran Terbuka-TPT ² <i>Unemployment Rate-UR²</i>	%	6,87	5,19	7,55
Penduduk Miskin ⁴ /Poor People ⁴	ribu/thousand	-	14.20	13.18
Persentase Penduduk Miskin ⁴ <i>Percentage of Poor People⁴</i>	%	-	5.32	4.95
Indeks Pembangunan Manusia-IPM ⁵ <i>Human Development Index⁵</i>	-	64,90	65,50	65,74
EKONOMI/ECONOMIC				
Produk Domestik Regional Bruto (PDRB) Harga Berlaku ⁶ <i>Gross Regional Domestic Bruto (GRDP) at Current Price⁶</i>	milliar rupiah <i>billion rupiahs</i>	7 603.86	8 298.36	8 546.25
Laju Pertumbuhan Ekonomi ⁸ /Economic Growth ⁷	%	5.76	5.78	0.19
PDRB Per Kapita Harga Berlaku ^{6,8} <i>Per Capita of GRDP at Current Price^{6,8}</i>	ribu rupiah <i>million rupiahs</i>	29.10	31.41	31.99

- Catatan/Notes: ¹ Hasil proyeksi penduduk Indonesia 2010–2035 (pertengahan tahun/Juni)/*The result of Indonesia population prjection 2010–2035 (mid year/June)*
- ² Kondisi Agustus/Condition at August
- ³ Menggunakan penimbang hasil proyeksi penduduk tahun 2010–2035/Weighted by the 2010–2035 population projection
- ⁴ Kondisi Maret/Condition at March
- ⁵ Sejak tahun 2010, IPM dihitung dengan metode baru. Komponen IPM metode baru adalah angka harapan hidup saat lahir, harapan lama sekolah, rata-rata lama sekolah, dan pengeluaran per kapita/Since 2010, HDI was calculated using new method. New HDI component are life expectancy at birth, expected years of schooling, means years of schooling, and expenditure per capita
- ⁶ Mulai tahun 2010 mengadopsi System of National Account 2008 (SNA 2008)/Since 2010 is in line with System of National Account 2008 (SNA 2008)
- ⁷ Menggunakan tahun dasar 2010 (2010=100)/Using 2010 base year (2010=100)
- ⁸ Menggunakan proyeksi penduduk berdasarkan hasil SP2010/Using population projection based on SP2010

LUAS WILAYAH MEMPAWAH
Total area of Mempawah **2.797,880** km²
sq.km

124,08 km²
sq.km
KECAMATAN DENGAN
LUAS TERKECIL
Subdistrict with the smallest area



453,58 km²
sq.km
KECAMATAN DENGAN
LUAS TERBESAR
Subdistrict with the largest area

6 PULAU
Island
KECAMATAN DENGAN
PULAU TERBANYAK
Subdistrict with the most islands

PENJELASAN TEKNIS**TECHNICAL NOTES**

1. Secara astronomis, Kabupaten Mempawah terletak antara 0°44' Lintang Utara dan 00°0,4' Lintang Selatan dan antara 108°24' Bujur Timur dan 109°21,5' Bujur Timur.
 2. Berdasarkan letak administratif, Kabupaten Mempawah memiliki batas-batas : Utara - Kabupaten Bengkayang, Selatan - Kabupaten Kubu Raya dan Kota Pontianak, Barat - Selat Karimata, Timur -Kab. Landak.
 3. Kabupaten Mempawah terdiri dari 9 Kecamatan, 7 Kelurahan dan 60 Desa.
 4. Kecepatan angin adalah kecepatan udara yang bergerak secara horizontal pada ketinggian dua meter diatas tanah. Perbedaan tekanan udara antara asal dan tujuan angin merupakan faktor yang menentukan kecepatan angin. Kecepatan angin dapat diukur dengan menggunakan alat yang disebut anemometer. Jenis anemometer yang paling banyak digunakan adalah anemometer mangkok.
 5. Tekanan udara adalah tekanan yang ditimbulkan oleh beratnya lapisan udara. Tekanan udara di suatu daerah dari waktu ke waktu senantiasa mengalami perubahan. Satuan yang digunakan untuk mengukur
1. *Astronomically, Mempawah Regency is located between 0°44' North Latitude to 00°0,4' South Latitude, and from 108°24' to 109°21,5' East Longitude.*
 2. *In terms of administratively location, Mempawah Regency has boundaries as follows: North - Bengkayang, South - Kubu Raya & Pontianak city, West - Karimata Strait, East - Landak.*
 3. *Mempawah Regency has 9 Subdistrict, 7 urban villages and 60 villages.*
 4. *Wind speed is the speed of air moving horizontally at a height of two meters above the ground . The air pressure difference between the origin and destination of the wind is a factor that determines the speed of the wind . Wind speed can be measured using an instrument called an anemometer. Anemometer type most widely used is the cup anemometer.*
 5. *Air pressure is the pressure exerted by the severity of the air layer . The air pressure in an area from time to time are constantly changing. The unit used to measure the air pressure is expressed in millibars (mb) . Meteorologists measure*

tekanan udara dinyatakan dengan milibar (mb). Ahli meteorologi mengukur tekanan udara dengan menggunakan barometer.

air pressure using a barometer.

6. Curah hujan adalah jumlah air yang jatuh di permukaan tanah datar selama periode tertentu yang diukur dengan satuan tinggi (mm) di atas permukaan horizontal bila tidak terjadi evaporasi, runoff dan infiltrasi. Satuan CH adalah mm, inch.

6. *Rainfall is the amount of water falling on flat ground surface during a certain period is measured in height (mm) on a horizontal surface in the absence of evaporation , runoff and infiltration . CH unit is mm , inch.*

<http://mempawahkab.bps.go.id>

ULASAN**DESCRIPTION****1. Letak Wilayah**

Kabupaten Mempawah adalah salah satu kabupaten yang ada Provinsi Kalimantan Barat terletak diantara 0°44' Lintang Utara dan 0°00,4' Lintang Selatan serta 108°24' Bujur Timur dan 109°21,5' Bujur Timur.

Secara administratif, batas wilayah Kabupaten Mempawah adalah:

- Utara : Kabupaten Bengkayang
- Selatan : Kabupaten Kubu Raya dan Kota Pontianak
- Barat : Selat Karimata
- Timur : Kabupaten Landak

2. Luas Wilayah

Luas Kabupaten Mempawah sebesar 1.276,90 km². Kecamatan terluas adalah Kecamatan Sadaniang dengan luas 213,90 km² atau 16,75 persen dari luas Kabupaten Mempawah sedangkan yang terkecil adalah Kecamatan Anjongan dengan luas sebesar 80,58 km² atau 6,31 persen dari luas wilayah Kabupaten Mempawah.

3. Iklim

Pada tahun 2020, angka curah hujan tertinggi terjadi pada bulan September mencapai 536,40 milimeter, sedangkan

1. Area Located

Mempawah Regency is one of regency in West Kalimantan Province located between 0°44' North Latitude to 0°00,4' South Latitude, and from 108°24' to 109°21,5' East Longitude.

Based on Administrative, regional boundary of Mempawah Regency is:

- North : Bengkayang Regency
- South : Kubu Raya Regency & Pontianak Municipality
- West : Karimata Strait
- East : Landak Regency

2. Total Area

Total Area of Mempawah Regency was 1.276,90 square per kilometer. The largest subdistrict in Mempawah Regency is Sadaniang whose 213.90 km² area or 16,75 percent of Mempawah Regency and the smallest subdistrict is Anjongan whose 80,58 km² or 6,31 percent of Mempawah regency.

3. Climate

in 2020, The highest average monthly rainfall was recorded on september was 536,40 millimeter, while the lowest

angka terendah terjadi pada bulan desember sebesar 133,20 milimeter.

Pada tahun 2020, jumlah hari hujan di Mempawah berkisar antara 20 hari per bulan. Jumlah hari hujan tertinggi terjadi pada bulan November sejumlah 26 hari hujan dan jumlah hari hujan terendah terjadi pada bulan Maret sejumlah 12 hari hujan.

Pada Tahun 2020, Kabupaten Mempawah mempunyai kelembaban udara (lembab nisbi) dengan rata-rata sebesar 79,82 Persen.

Pada tahun 2020, Temperatur udara tertinggi terjadi sepanjang bulan Juni yaitu sebesar 34,4°C, sedangkan temperatur udara terendah terjadi pada bulan Agustus, yaitu sebesar 22,2°C.

average rainfall was recorded on Agustus about 133,20 millimeter.

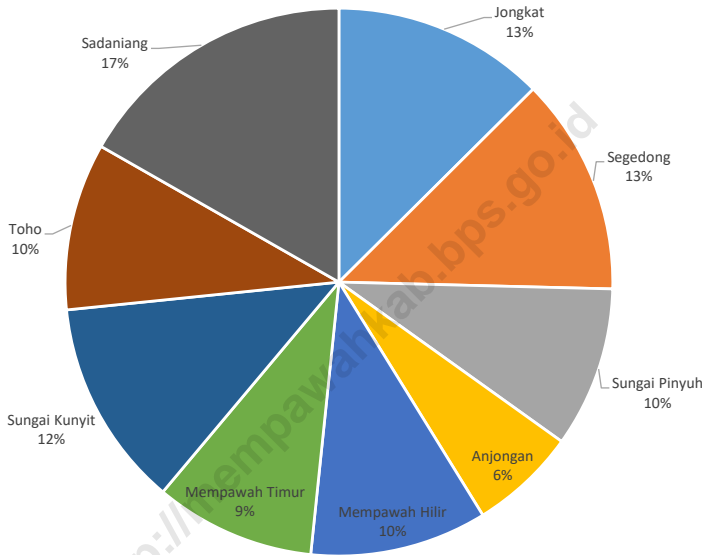
In 2020, total rainday in Mempawah Regency in average 20 raindays in a month. The highest rainday happened in September was 26 rainday and the lowest became on August equal to 12 rainday.

In 2020, The average of relative moisture in Mempawah Regency is 79,82 Percent.

In 2020, Maximum temperature happened during june reach 34,4°C and minimum temperature noted 21,4°C on August.

Gambar
Figures 1.1

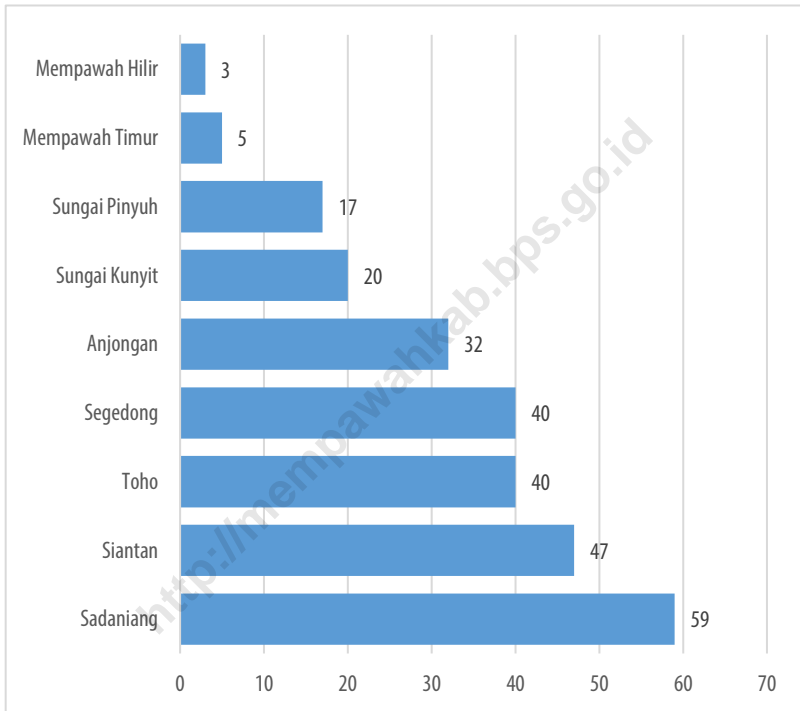
Luas Daerah menurut Kecamatan (%), 2020
Area of Subdistrict (%), 2020



Sumber/Source : Badan Perencanaan Pembangunan Daerah Kabupaten Mempawah/Agency For Regional Planning And Development of Mempawah Regency

Gambar
Figures 1.2

Jarak dari Ibukota Kabupaten ke Ibukota Provinsi di Provinsi Jawa Tengah (km), 2020
Distance between Regency Capital and Province Capital in Jawa Tengah Province (km), 2020



Sumber/Source : Badan Perencanaan Pembangunan Daerah Kabupaten Mempawah/Agency For Regional Planning And Development of Mempawah Regency

1.1 KEADAAN GEOGRAFI GEOGRAPHY CONDITION

Tabel 1.1.1 **Luas Daerah dan Jumlah Pulau Menurut Kecamatan di Kabupaten Mempawah, 2020**
Table 1.1.1 **Total Area and Number of Islands by Subdistrict in Mempawah Regency, 2020**

Kecamatan <i>Subdistrict</i>	Ibukota Kecamatan <i>Capital of Subdistrict</i>	Luas <i>Total Area</i> (km ² /sq.km)
(1)	(2)	(3)
Siantan	Jungkat	408,256
Segedong	Parit Bugis	260,598
Sungai Pinyuh	Sungai Pinyuh	265,840
Anjongan	Anjungan Melancar	124,079
Mempawah Hilir	Terusan	398,420
Mempawah Timur	Antibar	199,447
Sungai Kunyit	Sungai Kunyit Laut	442,790
Toho	Pak Laheng	244,873
Sadaniang	Pentek	453,578
Kabupaten Mempawah		2 797,880

Lanjutan Tabel/*Continued Table 1.1.1*

Kecamatan <i>Subdistrict</i>	Persentase terhadap Luas Kabupaten <i>Percentage to Regency Area</i>	Jumlah Pulau <i>Number of Islands</i>
(1)	(4)	(5)
Siantan	12,55	4
Segedong	12,84	-
Sungai Pinyuh	9,49	-
Anjongan	6,31	-
Mempawah Hilir	10,45	6
Mempawah Timur	9,47	-
Sungai Kunyit	12,26	1
Toho	9,87	-
Sadaniang	16,75	-
Kabupaten Mempawah	100,00	11

Catatan: Data Luas didasarkan pada Permendagri/*Extensive data is based on the Regulation of the Minister of Home Affairs*
 Sumber/Source: Badan Perencanaan Pembangunan Daerah Kabupaten Mempawah/ *Regional Development Departemen of Mempawah Regency*

Tabel
Table 1.1.2

Tinggi Wilayah dan Jarak ke Ibukota Kabupaten Menurut Kecamatan di Kabupaten Mempawah, 2020
Altitude and Distance to the Capital of Regency by Subdistrict in Mempawah Regency, 2020

Kecamatan <i>Subdistrict</i>	Tinggi Wilayah (mdpl) <i>Altitude (m a.s.l)</i>	Jarak ke Ibukota Kabupaten <i>Distance to the Capital of Regency</i>
(1)	(2)	(3)
Siantan	2	47
Segedong	6	40
Sungai Pinyuh	13	17
Anjongan	50	32
Mempawah Hilir	3	3
Mempawah Timur	5	5
Sungai Kunyit	1	20
Toho	67	40
Sadaniang	75	59
Kabupaten Mempawah		

Sumber/Source: Badan Perencanaan Pembangunan Daerah Kabupaten Mempawah/*Regional Development Departemen of Mempawah Regency*

1.2 KEADAAN IKLIM CLIMATE CONDITION

Tabel 1.2.1 Pengamatan Unsur Iklim Menurut Bulan di Stasiun
Table 1.2.1 Mempawah, 2020
Observation of Climate Elements By Months at Mempawah Station, 2020

Bulan Month	Suhu/Temperature (°C)			Kelembaban/Humidity (%)		
	Minimum	Rata-rata Average	Maksimum Maximum	Minimum	Rata-rata Average	Maksimum Maximum
(1)	(2)	(3)	(4)	(5)	(6)	(7)
Januari/January	23,80	28,57	33,00	64,00	81,96	98,00
Februari/February	23,30	28,62	32,80	54,00	79,79	98,00
Maret/March	23,00	29,17	33,00	52,00	78,95	98,00
April/April	23,80	29,57	34,00	55,00	78,21	98,00
Mei/May	23,80	29,79	34,10	60,00	79,19	98,00
Juni/June	23,20	29,22	34,40	48,00	78,36	98,00
Juli/July	22,60	28,28	33,00	54,00	80,79	100,00
Agustus/August	22,20	28,94	33,20	61,00	79,44	98,00
September/September	23,10	28,35	34,10	55,00	80,77	98,00
Oktober/October	23,40	28,83	33,00	59,00	79,41	97,00
November/November	23,40	28,26	32,90	61,00	82,27	98,00
Desember/December	23,80	28,87	33,00	61,00	78,76	98,00

Lanjutan Tabel/*Continued Table 1.2.1*

Bulan Month	Kecepatan Angin (m/det) Wind Velocity (m/sec)			Tekanan Udara/Atmospheric Pressure (mb)		
	Minimum	Rata-rata Average	Maksimum Maximum	Minimum	Rata-rata Average	Maksimum Maximum
(1)	(8)	(9)	(10)	(11)	(12)	(13)
Januari/January	calm	1,44	5,66	1004,90	1009,76	1014,80
Februari/February	calm	1,38	5,66	1006,10	1010,43	1014,90
Maret/March	calm	1,46	12,35	1005,00	1009,79	1013,80
April/April	calm	1,45	4,63	1006,20	1009,77	1013,90
Mei/May	calm	1,35	6,17	1004,20	1008,85	1013,90
Juni/June	calm	1,23	6,17	1004,30	1008,94	1012,90
Juli/July	calm	1,03	5,14	1005,10	1008,48	1011,90
Agustus/August	calm	1,24	5,14	1004,40	1008,71	1013,20
September/September	calm	1,21	7,72	1004,10	1009,08	1013,20
Oktober/October	calm	1,52	11,32	1004,10	1008,42	1012,40
November/November	calm	1,27	9,77	1001,10	1009,27	1013,30
Desember/December	calm	1,73	6,69	1005,20	1008,48	1011,50

Lanjutan Tabel/*Continued Table 1.2.1*

Bulan Month	Jumlah Curah Hujan Number of Precipitation (mm)	Jumlah Hari Hujan (hari) Number of Rainy Days (day)	Penyinaran Matahari Duration of Sunshine (%)
(1)	(14)	(15)	(16)
Januari/January	269,80	21	57,90
Februari/February	287,70	22	68,23
Maret/March	209,30	12	59,31
April/April	295,40	18	85,17
Mei/May	251,20	16	68,83
Juni/June	404,30	20	73,88
Juli/July	394,00	24	63,10
Agustus/August	172,40	20	69,68
September/September	536,40	24	52,13
Oktober/October	205,00	22	59,76
November/November	514,70	26	53,71
Desember/December	133,20	17	72,58

Sumber/*Source*: Stasiun Klimatologi Siantan Kabupaten Mempawah/Climatology Station of Mempawah Reg

PERSENTASE PNS JABATAN STRUKTURAL
PERCENTAGE OF STRUCTURAL POSITION OF CIVIL SERVANTS

LAKI - LAKI
Male

ESELON II / 2nd Echelon

Perempuan
Female

87,50%

12,50%

ESELON III / 3rd Echelon

63,72%

36,27%

ESELON IV / 4 th Echelon

66,89%

33,11%



PENJELASAN TEKNIS

1. Aparatur Sipil Negara yang selanjutnya disingkat ASN adalah profesi bagi pegawai negeri sipil dan pegawai pemerintah dengan perjanjian kerja yang bekerja pada instansi pemerintah.
2. Pegawai Aparatur Sipil Negara yang selanjutnya disebut Pegawai ASN adalah pegawai negeri sipil dan pegawai pemerintah dengan perjanjian kerja yang diangkat oleh pejabat pembina kepegawaian dan disertai tugas dalam suatu jabatan pemerintahan atau disertai tugas negara lainnya dan digaji berdasarkan peraturan perundang-undangan.
3. Pegawai Negeri Sipil yang selanjutnya disingkat PNS adalah warga negara Indonesia yang memenuhi syarat tertentu, diangkat sebagai Pegawai ASN secara tetap oleh pejabat pembina kepegawaian untuk menduduki jabatan pemerintahan.
4. Pegawai Pemerintah dengan Perjanjian Kerja yang selanjutnya disingkat PPPK adalah warga negara Indonesia yang memenuhi syarat tertentu, yang diangkat berdasarkan perjanjian kerja untuk jangka waktu tertentu dalam rangka melaksanakan tugas pemerintahan.
5. Desa adalah desa dan desa adat atau yang disebut dengan nama lain, selanjutnya disebut Desa,

TECHNICAL NOTES

1. *L*State Civil Apparatus, hereinafter referred to as ASN, is a profession for civil servants and government employees with work agreements that work for government agencies.
2. *Civil Service Personnel*, hereinafter referred to as ASN Employees, are civil servants and government employees with an employment agreement appointed by the civil servant development officer and entrusted with duties in a government position or assigned to other state duties and are paid based on statutory regulations.
3. *Civil Servants*, hereinafter abbreviated as PNS are Indonesian citizens who meet certain conditions, are appointed as ASN Personnel on a permanent basis by the staff development officer to occupy government positions.
4. *Government Employees with Work Agreements*, hereinafter referred to as PPPK, are Indonesian citizens who fulfill certain conditions, who are appointed based on work agreements for a certain period of time in order to carry out governmental duties.
5. *Village* is a village and a customary village or what is referred to by another name, hereinafter referred

adalah kesatuan masyarakat hukum yang memiliki batas wilayah yang berwenang untuk mengatur dan mengurus urusan pemerintahan, kepentingan masyarakat setempat berdasarkan prakarsa masyarakat, hak asal usul, dan/atau hak tradisional yang diakui dan dihormati dalam sistem pemerintahan Negara Kesatuan Republik Indonesia.

6. Pemerintahan Desa adalah penyelenggaraan urusan pemerintahan dan kepentingan masyarakat setempat dalam sistem pemerintahan Negara Kesatuan Republik Indonesia.
7. Kelurahan adalah satuan wilayah yang ditempati oleh sejumlah penduduk yang mempunyai organisasi pemerintahan terendah langsung di bawah camat dan tidak berhak menyelenggarakan rumah tangga sendiri. Ciri utama kelurahan adalah kepala kelurahannya (lurah) sebagai pegawai negeri dan tidak dipilih oleh rakyat.
8. DPRD merupakan lembaga perwakilan rakyat daerah dan berkedudukan sebagai unsur penyelenggaraan pemerintahan daerah. DPRD memiliki fungsi legislasi, anggaran, dan pengawasan. DPRD mempunyai tugas dan wewenang. DPRD mempunyai hak: (a). interpelasi; (b). angket; dan (c). menyatakan pendapat.

to as Village, is a legal community unit with territorial boundaries authorized to regulate and manage government affairs, the interests of the local community based on community initiatives, original rights, and / or traditional rights recognized and respected in the government system of the Unitary Republic of Indonesia.

6. *Village Government is the administration of government affairs and the interests of the local community in the government system of the Unitary Republic of Indonesia.*
7. *A kelurahan is an area unit occupied by a number of residents who have the lowest government organization directly under the camat and are not entitled to run their own households. The main characteristic of the kelurahan is the head of the kelurahan (lurah) as a civil servant and not elected by the people*
8. *Parliament is the people's representative body area and serves as an element of the regional administration. Parliament has a legislative function, budgetary, and oversight. Parliament has the duty and authority. Parliament has the right to: (a). interpellation; (B). questionnaires; and (c). opinion.*

ULASAN**DESCRIPTION****1. Pemerintahan Desa**

Kabupaten Mempawah pada tahun 2020 terdiri dari 9 Kecamatan yang terbagi menjadi 7 Kelurahan, 60 desa.

2. DPRD

Adapun komposisi keanggotaan DPRD Kabupaten Mempawah saat ini yang berjumlah 35 Anggota terdiri dari masing-masing 9 orang berasal dari fraksi Golkar dan 6 orang dari fraksi demokrat, 5 orang dari fraksi Nasdem. Masing-masing 4 orang berasal dari fraksi Gerindra dan PDIP, 3 orang dari fraksi PKB terakhir 4 orang dari fraksi PPP, PAN dan Hanura

3. Pegawai Negeri Sipil

Jumlah Pegawai Negeri Sipil Daerah Kabupaten Mempawah di Kabupaten Mempawah pada tahun 2020 sebanyak 3.854 orang. Apabila dilihat dari tingkat pendidikan; 0,88 persen dari pegawai tersebut berpendidikan SD; 1,43 persen berpendidikan SMP; 22,65 persen berpendidikan Diploma SMA; 4,70 persen berpendidikan Diploma I atau II; 11,94 persen berpendidikan Diploma III/Sarjana Muda dan 58,41 persen tingkat sarjana dan pascasarjana.

1. Governance of Countryside

Mempawah Regency in 2020 consisting of 9 divided District to become 7 Wards, 60 villages.

2. DPRD

As for membership composition of DPRD of Mempawah regency in this time amounting to 35 people, 9 from Golkar, 6 from demokrat fraction, 5 from Nasdem, 4 from PDIP, 4 from Gerindra, 3 form PKB, last, 4 people from PPP, PAN and Hanura.

3. Civil Servant

The number of Regional Civil Servants of Mempawah Regency in Mempawah Regency in 2020 was 3,854 people. When viewed from the level of education; 0.88 percent of the employees have an elementary education; 1.43 percent have a junior high school education; 22.65 percent have a high school diploma education; 4.70 percent have a Diploma I or II education; 11.94 percent have a diplima III / bachelor degree and 58.41 percent have a degree at undergraduate and postgraduate level.

4. Keuangan Daerah

Pada tahun anggaran 2020, realisasi pendapatan daerah Kabupaten Mempawah sebesar 976,60 milyar rupiah.

Sementara itu realisasi pengeluaran daerah Kabupaten Mempawah pada tahun 2020 sebesar 946,28 Milyar rupiah

4. Government Finance

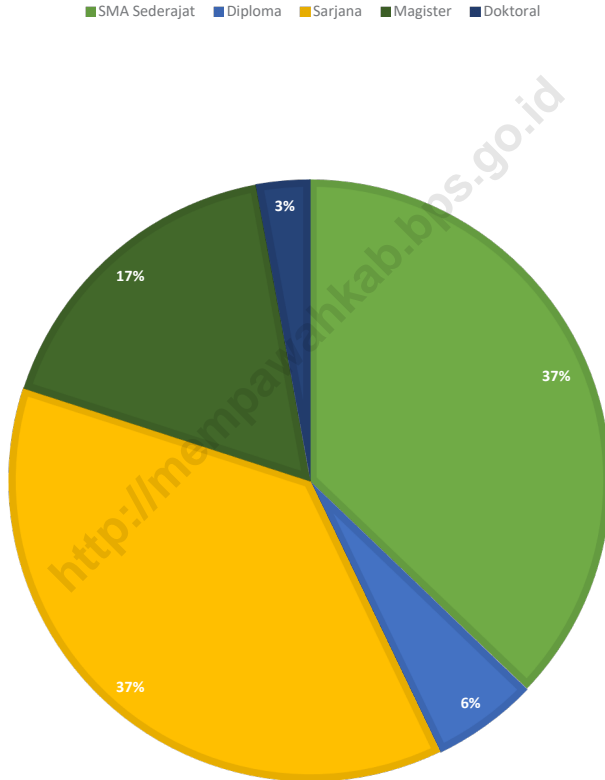
During the fiscal year 2020, the realization of government revenues about 976,60 billion

Meanwhile, the realization of Mempawah Regency expenditure become 946,28 billion rupiahs.

<http://mempawahkab.bps.go.id>

Gambar 2.1
Figures

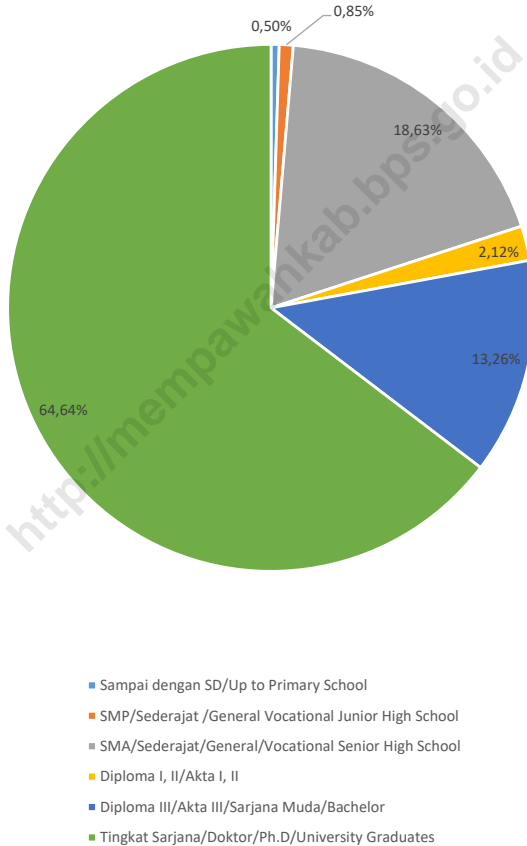
Jumlah Anggota DPRD Mempawah Berdasarkan Tingkat Pendidikan (%), 2020
Number of Parliament Member by Education Level (%), 2020



Sumber/Source : Sekretariat DPRD Kabupaten Mempawah/Sekretariat of DPRD Mempawah Regency

Gambar 2.2
Figures

Jumlah Pegawai Negeri Sipil Menurut Tingkat Pendidikan dan Jenis Kelamin di Kabupaten Mempawah, Desember 2020
Number of Civil Servants by Educational Level and Sex in Mempawah Regency, Desember 2020



Sumber/Source : Badan Kepegawaian dan Pengembangan Sumber Daya Manusia Kabupaten Mempawah / Agency of Regional Civil Servant and Human Resources Development Mempawah Regency

2.1 WILAYAH ADMINISTRATIF ADMINISTRATIVE AREA

Tabel 2.1.1 **Jumlah Desa¹/Kelurahan Menurut Kecamatan di Kabupaten Mempawah, 2016–2020**
Table 2.1.1 **Number of Villages¹/Kelurahan by Subdistrict in Mempawah Regency, 2016–2020**

Kecamatan Subdistrict	2016	2017	2018	2019	2020
(1)	(2)	(3)	(4)	(5)	(6)
Siantan	5	5	5	5	5
Segedong	6	6	6	6	6
Sungai Pinyuh	9	9	9	9	9
Anjongan	5	5	5	5	5
Mempawah Hilir	8	8	8	8	8
Mempawah Timur	8	8	8	8	8
Sungai Kunyit	12	12	12	12	12
Toho	8	8	8	8	8
Sadaniang	6	6	6	6	6
Kabupaten Mempawah	67	67	67	67	67

Catatan/Note: ¹Termasuk Unit Permukiman Transmigrasi (UPT)/Include Transmigration Settlement Unit
Sumber/Source: Peraturan Kepala Badan Pusat Statistik Nomor 1 Tahun 2020 Tanggal 5 Februari 2020 tentang Perubahan Atas Peraturan Kepala Badan Pusat Statistik Nomor 3 Tahun 2019 tentang Kode dan Nama Wilayah Kerja Statistik Tahun 2019/Chief Statistician Regulation Number 1/2020, February 5 2020, as a revision of Chief Statistician Regulation Number 3 of 2019 on Code and Name of Regional Level of Data Collection.

2.2 DEWAN PERWAKILAN RAKYAT DAERAH REGIONAL HOUSE OF REPRESENTATIVE

Tabel 2.2.1 Jumlah Anggota Dewan Perwakilan Rakyat Daerah Menurut Partai Politik dan Jenis Kelamin di Kabupaten Mempawah, 2020
Number of Regional House of Representatives's Members by Political Parties and Sex in Mempawah Regency 2020

Partai Politik <i>Political Parties</i>	Laki-laki <i>Male</i>	Perempuan <i>Female</i>	Jumlah <i>Total</i>
(1)	(2)	(3)	(4)
Partai Golongan karya	7	2	9
Partai Kebangkitan Bangsa	2	1	3
Partai Demokrat	6	-	6
Partai Demokrasi Indonesia Perjuangan	4	-	4
Partai Nasional Demokrat	5	-	5
Partai Gerakan Indonesia Raya	4	-	4
PPP, PAN, Hanura	4	-	4
Kabupaten Mempawah	32	3	35

Catatan/Note: ...

Sumber/Source: Sekretariat DPRD Kabupaten Mempawah/*Secretariat of DPRD Mempawah Regency*

Tabel
Table 2.2.2

**Jumlah Anggota Dewan Perwakilan Rakyat Daerah
Menurut Partai Politik dan Pendidikan yang Ditamatkan
di Kabupaten Mempawah, 2020**
*Number of Regional House of Representatives's Members
by Political Parties and Educational Level in Mempawah
Regency 2020*

Partai Politik Political Parties	SMA/ Sederajat General/ Vocational Senior High School	Diploma	Sarjana/ Bachelor	Pasca Sarjana (S2)/ Master	Pasca Sarjana (S3)/ Doctoral	Jumlah Total
(1)	(2)	(3)	(4)	(5)	(6)	
Partai Golongan karya	4	1	2	2	-	9
Partai Kebangkitan Bangsa	1	0	2	0	-	3
Partai Demokrat	2	0	2	2	-	6
Partai Demokrasi Indonesia Perjuangan	2	0	2	0	-	4
Partai Nasional Demokrat	2	0	1	2	-	5
Partai Gerakan Indonesia Raya	2	0	1	0	1	4
PPP, PAN, Hanura	0	1	3	0	-	4
Kabupaten Mempawah	13	2	13	6	1	35

Catatan/Note: ...

Sumber/Source: Sekretariat DPRD Kabupaten Mempawah/*Secretariat of DPRD Mempawah Regency*

Tabel
Table 2.2.3**Nama-Nama Ketua DPRD yang Pernah/Masih Menjabat di Kabupaten Mempawah, 2020**
Chairman's Name of Regional House of Representatives in Mempawah Regency 2020

No.	Nama-nama Ketua Chairman's Name	Periode Periods	Keterangan Note
(1)	(2)	(3)	(4)
1	M.Noor Gelindong	1956 - 1957	DPRD Peralihan
2	M.Noor Gelindong	1957 - 1961	DPRD Sementara
3	Kapten Amiruddin	1961 - 1967	DPRD Gotong Royong
4	Gunung Sugeng	1967 - 1971	DPRD Gotong Royong
5	Zulkarnaen,BA	1971 - 1977	DPRD Orde Baru
6	Ra.Rachmad Sahudin,Bsc	1977 - 1982	DPRD Orde Baru
7	Siswantoro S	1982 - 1985	DPRD Orde Baru
8	W.Soegiyo,SH	1985 - 1987	DPRD Orde Baru
9	W.Soegiyo,SH	1987 - 1992	DPRD Orde Baru
10	W.Soegiyo,SH	1992 - 1997	DPRD Orde Baru
11	Drs.Henry Harjana	1997 - 2000	DPRD Orde Baru
12	Moses Alep	2000 - 2004	DPRD Reformasi
13	H. Rahmad Satria,SH, MH	2004 - 2009	DPRD Indonesia Bersatu
14	H. Rahmad Satria,SH, MH	2009 - 2014	DPRD Indonesia Bersatu
15	H. Rahmad Satria,SH, MH	2014 - 2017	DPRD Indonesia Bersatu
16	Safrudin. A, S.P.,M.P	2018 - 2019	DPRD Indonesia Bersatu
17	H.Ria Mulyadi, S.Sos	2019 - Sekarang	DPRD Indonesia Bersatu

Catatan/Note: ...

Sumber/Source: Sekretariat DPRD Kabupaten Mempawah/Secretariat of DPRD Mempawah Regency

Tabel
Table 2.2.4

Nama-Nama Ketua DPRD, Fraksi, dan Komisi DPRD di Kabupaten Mempawah, 2020
Chairman's Name of Regional House of Representatives, Fraction, and Committee Leaders in Mempawah Regency 2020

No.	Jabatan Position	Nama Name
(1)	(2)	(3)
1	Ketua DPRD	H. Ria Mulyadi, S.Sos
2	Wakil Ketua DPRD	
	a. Wakil Ketua	Sayuti, S.T, M.P
	b. Wakil Ketua	Darwis, S.H
3	Keua Fraksi	
	a. Golkar	Safruddin A, S.P.
	b. PKB	Subandio
	c. Demokrat	Drs. Leopole Van Aert
	d. PDIP	M.V. Febrianto, S.E
	e. Nsadem	H. Anwar, S.Pd, S.H, M.H
	f. Gerindra	M. Rois
	g. Hanura	Tri Margono, A.Md
4	Komisi	
	-Komisi I :	
	a. Ketua	Ahmadi, S.Kom.
	b. Wakil Ketua	Fauzi Hinduan
	c. Sekretaris	Abdul Mutolib, S.Kom
	-Komisi II :	
	a. Ketua	M. Rois
	b. Wakil Ketua	Darwis Simorangkir, S.T
	c. Sekretaris	Drs. Leopole Van Aert
	-Komisi III :	
	a. Ketua	Mulyadi, S.E
	b. Wakil Ketua	H. Zulkarnain
	c. Sekretaris	A. Rafik

Catatan/Note: ...

Sumber/Source: Sekretariat DPRD Kabupaten Mempawah/*Secretariat of DPRD Mempawah Regency*

Tabel
Table 2.2.5**Banyaknya Produk DPRD Kabupaten Mempawah Menurut Jenis Produk, 2020**
Number of DPRD Product by Type of Product in 2004 – 2020

Tahun Year	SK Pimpinan	Keputusan DPRD	Memberikan Persetujuan Peraturan Daerah	Jumlah Total
(1)	(2)	(3)	(4)	(5)
Periode 2004 - 2009				
2004	11	25	3	39
2005	14	15	21	50
2006	1	21	17	39
2007	1	13	10	24
2008	0	18	17	35
2009	1	15	0	16
Periode 2009 - 2014				
2009	1	15	0	16
2010	0	15	18	33
2011	1	12	10	23
2012	2	15	5	22
2013	3	13	7	23
2014	1	12	5	18
Periode 2014 - 2019				
2014	0	12	5	18
2015	1	15	8	23
2016	0	13	14	27
2017	0	16	5	21
2018	0	23	7	30
2019	0	16	6	22
2020	2	17	6	25

Catatan/Note: ...

Sumber/Source: Sekretariat DPRD Kabupaten Mempawah/*Secretariat of DPRD Mempawah Regency*

2.3 SUMBER DAYA MANUSIA HUMAN RESOURCES

Tabel 2.3.1 Jumlah Pegawai Negeri Sipil Menurut Jabatan dan Jenis Kelamin di Kabupaten Mempawah, Desember 2019 dan Desember 2020
Number of Civil Servants by Occupation and Sex in Mempawah Regency, December 2019 dan December 2020

Jabatan <i>Occupation</i>	2019		Jumlah <i>Total</i>
	Laki-laki <i>Male</i>	Perempuan <i>Female</i>	
(1)	(2)	(3)	(4)
Fungsional Tertentu <i>Specific Functional</i>	809	1468	2277
Fungsional Umum <i>Staf General Functional</i>	718	447	1165
Struktural/Structural			
Eselon V/5th Echelon			
Eselon IV/4th Echelon	193	92	285
Eselon III/3rd Echelon	69	35	104
Eselon II/2nd Echelon	20	3	23
Eselon I/1st Echelon	0	0	0
Jumlah/Total	1809	2045	3854

Lanjutan Tabel/*Continued Table 2.3.1*

Jabatan <i>Occupation</i>	2020		Jumlah <i>Total</i>
	Laki-laki <i>Male</i>	Perempuan <i>Female</i>	
(1)	(5)	(6)	(7)
Fungsional Tertentu <i>Specific Functional</i>	747	1407	2154
Fungsional Umum <i>Staf General Functional</i>	647	402	1049
Struktural/Structural			
Eselon V/5th Echelon			
Eselon IV/4th Echelon	200	99	299
Eselon III/3rd Echelon	65	37	102
Eselon II/2nd Echelon	21	3	24
Eselon I/1st Echelon	0	0	0
Jumlah/Total	1680	1948	3628

Catatan/*Note*: ...Sumber/*Source*: Badan Kepegawaian dan Pengembangan Sumber Daya Manusia (BKPSDM) Kabupaten Mempawah/*Agency of Regional Civil Servant and Human Resources Development Mempawah Regency*

Tabel
Table 2.3.2

Jumlah Pegawai Negeri Sipil Menurut Tingkat Pendidikan dan Jenis Kelamin di Kabupaten Mempawah, Desember 2019 dan Desember 2020
Number of Civil Servants by Educational Level and Sex in Mempawah Regency, Desember 2019 dan Desember 2020

Tingkat Pendidikan <i>Educational Level</i>	2019		
	Laki-laki <i>Male</i>	Perempuan <i>Female</i>	Jumlah <i>Total</i>
(1)	(2)	(3)	(4)
Sampai dengan SD <i>Up to Primary School</i>	30	4	34
SMP/Sederajat <i>General Vocational Junior High School</i>	45	10	55
SMA/Sederajat <i>General/Vocational Senior High School</i>	558	315	873
Diploma I, II/Akta I, II <i>Diploma I, II/Akta I, II</i>	57	124	181
Diploma III/Akta III/Sarjana Muda <i>Diploma III/Akta III/Bachelor</i>	146	314	460
Tingkat Sarjana/Doktor/Ph.D <i>University Graduates</i>	973	1278	2251
Jumlah/Total	1809	2045	3854

Lanjutan Tabel/Continued Table 2.3.2

Tingkat Pendidikan <i>Educational Level</i>	2020		
	Laki-laki <i>Male</i>	Perempuan <i>Female</i>	Jumlah <i>Total</i>
(1)	(2)	(3)	(4)
Sampai dengan SD <i>Up to Primary School</i>	18	-	18
SMP/Sederajat <i>General Vocational Junior High School</i>	27	4	31
SMA/Sederajat <i>General/Vocational Senior High School</i>	464	212	676
Diploma I, II/Akta I, II <i>Diploma I, II/Akta I, II</i>	31	46	77
Diploma III/Akta III/Sarjana Muda <i>Diploma III/Akta III/Bachelor</i>	140	341	481
Tingkat Sarjana/Doktor/Ph.D <i>University Graduates</i>	1000	1345	2345
Jumlah/Total	1680	1948	3628

Catatan/Note: ...

Sumber/Source: Badan Kepegawaian dan Pengembangan Sumber Daya Manusia (BKPSDM) Kabupaten Mempawah/Agency of Regional Civil Servant and Human Resources Development Mempawah Regency

Tabel
Table 2.3.3

**Jumlah Pegawai Negeri Sipil Menurut Tingkat
Kepangkatan dan Jenis Kelamin di Kabupaten
Mempawah, Desember 2019 dan Desember 2020**
*Number of Civil Servants by Hierarchy and Sex in
Mempawah Regency, Desember 2019 dan Desember
2020*

Pangkat/Golongan/Ruang Hierarchy	2019		
	Laki-laki Male	Perempuan Female	Jumlah Total
(1)	(2)	(3)	(4)
1. I/A (Juru Muda)	-	-	-
2. I/B (Juru Muda Tingkat I)	3	-	3
3. I/C (Juru)	3	-	3
4. I/D (Juru Tingkat I)	12	1	13
Golongan I/Range I	18	1	19
5. II/A (Pengatur Muda)	28	6	34
6. II/B (Pengatur Muda Tingkat I)	79	21	100
7. II/C (Pengatur)	137	84	221
8. II/D (Pengatur Tingkat I)	121	66	187
Golongan II/Range II	365	177	542
9. III/A (Penata Muda)	153	220	373
10. III/B (Penata Muda Tingkat I)	297	363	660
11. III/C (Penata)	233	319	552
12. III/D (Penata Tingkat I)	222	239	461
Golongan III/Range III	905	1141	2046
13. IV/A (Pembina)	314	434	748
14. IV/B (Pembina Tingkat I)	190	285	475
15. IV/C (Pembina Utama Muda)	16	7	23
16. IV/D (Pembina Utama Madya)	1	-	1
17. IV/E (Pembina Utama)	-	-	-
Golongan IV/Range IV	521	726	1247
Jumlah/Total	1809	2045	3854

Lanjutan Tabel/*Continued Table 2.3.3*

Pangkat/Golongan/Ruang <i>Hierarchy</i>	2020		
	Laki-laki <i>Male</i>	Perempuan <i>Female</i>	Jumlah <i>Total</i>
(1)	(5)	(6)	(7)
1. I/A (Juru Muda)	-	-	-
2. I/B (Juru Muda Tingkat I)	3	-	3
3. I/C (Juru)	2	-	2
4. I/D (Juru Tingkat I)	11	1	12
Golongan I/Range I	16	1	17
5. II/A (Pengatur Muda)	24	5	29
6. II/B (Pengatur Muda Tingkat I)	68	21	89
7. II/C (Pengatur)	108	50	158
8. II/D (Pengatur Tingkat I)	151	87	238
Golongan II/Range II	351	163	514
9. III/A (Penata Muda)	124	186	310
10. III/B (Penata Muda Tingkat I)	278	345	623
11. III/C (Penata)	223	319	542
12. III/D (Penata Tingkat I)	225	269	494
Golongan III/Range III	850	1119	1969
13. IV/A (Pembina)	279	389	668
14. IV/B (Pembina Tingkat I)	169	270	439
15. IV/C (Pembina Utama Muda)	14	6	20
16. IV/D (Pembina Utama Madya)	1	-	1
17. IV/E (Pembina Utama)	-	-	-
Golongan IV/Range IV	463	665	1128
Jumlah/Total	1680	1948	3628

Catatan/Note: ...

Sumber/Source: Badan Kepegawaian dan Pengembangan Sumber Daya Manusia (BKPSDM) Kabupaten Mempawah

Tabel
Table 2.3.4

**Jumlah Pegawai Negeri Sipil Menurut Tingkat
Kepangkatan dan Jenis Kelamin di Kabupaten
Mempawah, Desember 2019 dan Desember 2020**
*Number of Civil Servants by Hierarchy and Sex in
Mempawah Regency, Desember 2019 dan Desember
2020*

Kantor/Dinas/Instansi	2019		Jumlah Total
	Laki-laki Male	Perempuan Female	
(1)	(2)	(3)	(4)
Lembaga Teknis Daerah Tingkat Kecamatan			
UPT Dinas Kesehatan			
Puskesmas Rawat Inap Jungkat UPT DINKES	10	28	38
Puskesmas Rawat Inap Sungai Pinyuh UPT DINKES	9	25	34
Puskesmas Rawat Inap Anjungan UPT DINKES	6	23	29
Puskesmas Rawat Inap Antibar UPT DINKES	8	20	28
Puskesmas Rawat Inap Mempawah UPT DINKES	7	35	42
Puskesmas Rawat Inap Purun UPT DINKES	4	15	19
Puskesmas Rawat Inap Sadaniang UPT DINKES	7	11	18
Puskesmas Rawat Inap Segedong UPT DINKES	6	19	25
Puskesmas Rawat Inap Semudun UPT DINKES	4	20	24
Puskesmas Rawat Inap Sungai Bakau Kecil UPT DINKES	6	16	22
Puskesmas Rawat Inap Sungai Kuyit UPT DINKES	5	21	26
Puskesmas Rawat Inap Takong UPT DINKES	2	15	17
Puskesmas Rawat Inap Toho UPT DINKES	2	13	15
Puskesmas Rawat Inap Wajok Hulu UPT DINKES	9	20	29
UPTD DIKPORAPAR	-	-	-
UPTD DIKPORAPAR Anjungan	2	0	2

Lanjutan Tabel/*Continued Table 2.3.4*

UPTD DIKPORAPAR Mempawah Hilir	1	2	3
UPTD DIKPORAPAR Mempawah Timur	1	0	1
UPTD DIKPORAPAR Sadaniang	1	0	1
UPTD DIKPORAPAR Segedong	1	1	2
UPTD DIKPORAPAR Siantan	3	2	5
UPTD DIKPORAPAR Sungai Kuyit	2	1	3
UPTD DIKPORAPAR Sungai Pinyuh	2	1	3
UPTD DIKPORAPAR Toho	2	0	2
UPT Dinas Pertanian, Kehanan Pangan dan Pertanian			
UPT Balai Benih Ikan Toho Diskan Laut	-	-	-
UP Pangkalan Pendaratan Ikan Kuala	-	-	-
UPTD Ketahanan Pangan	1	-	1
UPTD LAB.Kesehatan Hewan	4	1	5
UPTD LLK UKM Dinas Perindustrian, Perdagangan dan Tenaga Kerja	6	2	8
UPD Pengujian Kendaraan Bermotor DISHUB LH	5	-	5
Kecamatan			
Kecamatan Anjongan	18	5	23
Kecamatan Mempawah Hilir	28	10	38
Kecamatan Mempawah Timur	21	9	30
Kecamatan Sadaniang	12	2	14
Kecamatan Segedong	14	3	17
Kecamatan Siantan	12	8	20
Kecamatan Sungai Kuyit	17	5	22
Kecamatan Sungai Pinyuh	20	6	26
Kecamatan Toho	12	4	16

Catatan/Note: ...

Sumber/Source: Badan Kepegawaian dan Pengembangan Sumber Daya Manusia (BKPSDM) Kabupaten Mempawah

Lanjutan Tabel/*Continued Table 2.3.4*

Kantor/Dinas/Instansi	2020		
	Laki-laki Male	Perempuan Female	Jumlah Total
(1)	(2)	(3)	(4)
Lembaga Teknis Daerah Tingkat Kecamatan			
UPT Dinas Kesehatan			
Puskesmas Rawat Inap Jungkat UPT DINKES	11	25	36
Puskesmas Rawat Inap Sungai Pinyuh UPT DINKES	9	24	33
Puskesmas Rawat Inap Anjongan UPT DINKES	5	21	26
Puskesmas Rawat Inap Antibar UPT DINKES	7	20	27
Puskesmas Rawat Inap Mempawah UPT DINKES	7	35	42
Puskesmas Rawat Inap Purun UPT DINKES	3	15	18
Puskesmas Rawat Inap Sadaniang UPT DINKES	6	11	17
Puskesmas Rawat Inap Segedong UPT DINKES	5	19	24
Puskesmas Rawat Inap Semudun UPT DINKES	3	20	23
Puskesmas Rawat Inap Sungai Bakau Kecil UPT DINKES	6	16	22
Puskesmas Rawat Inap Sungai Kuyit UPT DINKES	5	21	26
Puskesmas Rawat Inap Takong UPT DINKES	2	15	17
Puskesmas Rawat Inap Toho UPT DINKES	1	13	14
Puskesmas Rawat Inap Wajok Hulu UPT DINKES	8	21	29
UPTD DIKPORAPAR			
UPTD DIKPORAPAR Anjungan	2	-	2

Lanjutan Tabel/*Continued Table 2.3.4*

UPTD DIKPORAPAR Mempawah Hilir	1	2	3
UPTD DIKPORAPAR Mempawah Timur	-	-	-
UPTD DIKPORAPAR Sadaniang	-	-	-
UPTD DIKPORAPAR Segedong	1	1	2
UPTD DIKPORAPAR Siantan	5	2	7
UPTD DIKPORAPAR Sungai Kuyit	2	1	3
UPTD DIKPORAPAR Sungai Pinyuh	2	1	3
UPTD DIKPORAPAR Toho	2	0	2
UPT Dinas Pertanian, Keahanan Pangan dan Pertanian			
UPT Balai Benih Ikan Toho Diskan Laut	-	-	-
UP Pangkalan Pendaratan Ikan Kuala	-	-	-
UPTD Ketahanan Pangan	1	0	1
UPTD LAB.Kesehatan Hewan	4	1	5
UPTD LLK UKM Dinas Perindustrian, Perdagangan dan Tenaga Kerja			
UPD Pengujian Kendaraan Bermotor DISHUB LH	5	0	5
Kecamatan			
Kecamatan Anjongan	18	5	23
Kecamatan Mempawah Hilir	28	10	38
Kecamatan Mempawah Timur	19	11	30
Kecamatan Sadaniang	10	2	12
Kecamatan Segedong	12	4	16
Kecamatan Siantan	12	6	18
Kecamatan Sungai Kuyit	13	5	18
Kecamatan Sungai Pinyuh	19	7	26
Kecamatan Toho	12	4	16

Catatan/Note: ...

Sumber/Source: Badan Kepegawaian dan Pengembangan Sumber Daya Manusia (BKPSDM) Kabupaten Mempawah

2.4 KEUANGAN PEMERINTAH GOVERNMENT FINANCE

Tabel 2.4.1 Realisasi Pendapatan Pemerintah Kabupaten Mempawah Menurut Jenis Pendapatan (juta rupiah), 2017–2020
Actual Mempawah Regency/Municipal Government Revenues by Kind of Revenues (million rupiahs), 2017–2020

Jenis Pendapatan/Kind of Revenues	2017	2018
(1)	(2)	(3)
1. Pendapatan Asli Daerah (PAD)/Regional Revenue	71 799,02	75 774,088
1.1 Pajak Daerah/Regional Tax	31 426,45	33 581,814
1.2 Retribusi Daerah/Regional Retribution	21 549,38	5 332,670
1.3 Hasil Perusahaan Milik Daerah dan Pengelolaan Kekayaan Daerah yang Dipisahkan/Regional-Owned Company Revenue and Separated Management of Regional Wealth	2 723,65	2 637,418
1.4 Lain-lain PAD yang Sah/Other Regional Revenue	16 099,53	34 222,187
2. Dana Perimbangan/Balance Funds	788 244,75	800 169,029
2.1 Bagi Hasil Pajak/Tax Sharing Revenue	15 177,90	12 617,162
2.2 Bagi Hasil Bukan Pajak/Sumber Daya Alam/Non-Tax Sharing Revenue/Natural Resources	6 215,65	4 738,794
2.3 Dana Alokasi Umum/General Allocation Fund	580 513,74	583 210,092
2.4 Dana Alokasi Khusus/Special Allocation Fund	186 337,44	199 602,981
3. Lain-lain Pendapatan yang Sah/Other Revenue	134 768,57	156 623,612
3.1 Pendapatan Hibah/Grant	42 125,39	29 004,735
3.2 Dana Darurat/Emergency Fund	-	-
3.3 Dana Bagi Hasil Pajak dari Provinsi dan Pemerintah Daerah Lainnya/Tax Sharing Revenue from Provincial and Other Regional Governments	41 319,575	53 635,886
3.4 Dana Penyesuaian dan Otonomi Daerah/Regional Adjustment and Autonomy Fund	-	73 982,991
3.5 Bantuan Keuangan dari Provinsi atau Pemerintah Daerah Lainnya/Financial Assistance from Provincial or Other Regional Governments	-	-
3.6 Lainnya/Others	-	-
Jumlah/Total	1 036 781,42	1 032 556,728

Lanjutan Tabel/*Continued Table 2.4.1*

Jenis Pendapatan/Kind of Revenues	2019	2020
(1)	(4)	(5)
1, Pendapatan Asli Daerah (PAD)/Regional Revenue	87 574,217	98 615,210
1,1 Pajak Daerah/Regional Tax	34 746,338	33 853,827
1,2 Retribusi Daerah/Regional Retribution	7 215,022	11 950,268
1,3 Hasil Perusahaan Milik Daerah dan Pengelolaan Kekayaan Daerah yang Dipisahkan/Regional-Owned Company Revenue and Separated Management of Regional Wealth	4 670,928	4 657,419
1,4 Lain-lain PAD yang Sah/Other Regional Revenue	40 941,929	48 153,696
2, Dana Perimbangan/Balance Funds	785 681,088	691 997,751
2,1 Bagi Hasil Pajak/Tax Sharing Revenue	8 812,019	11 002,800
2,2 Bagi Hasil Bukan Pajak/Sumber Daya Alam/Non-Tax Sharing Revenue/Natural Resources	5 962,059	7 400,148
2,3 Dana Alokasi Umum/General Allocation Fund	600 583,745	539 545,636
2,4 Dana Alokasi Khusus/Special Allocation Fund	170 323,264	134 049,167
3, Lain-lain Pendapatan yang Sah/Other Revenue	159 115,880	185 990,897
3,1 Pendapatan Hibah/Grant	32 439,334	32 754,125
3,2 Dana Darurat/Emergency Fund	-	-
3,3 Dana Bagi Hasil Pajak dari Provinsi dan Pemerintah Daerah Lainnya/Tax Sharing Revenue from Provincial and Other Regional Governments	54 822,324	55 220,227
3,4 Dana Penyesuaian dan Otonomi Daerah/Regional Adjustment and Autonomy Fund	71 199,356	96 621,274
3,5 Bantuan Keuangan dari Provinsi atau Pemerintah Daerah Lainnya/Financial Assistance from Provincial or Other Regional Governments	654,865	1 395,271
3,6 Lainnya/Others	-	-
Jumlah/Total	1 090 928,829	976 603,858

Catatan/Note: Data ini merupakan data sementara dan berpotensi bergerak

Sumber/Source: Badan Pengelola Keuangan dan Aset Daerah Kabupaten Mempawah/Regional Financial and Assets Management

Tabel
Table 2.4.2

Realisasi Belanja Pemerintah Kabupaten Mempawah Menurut Jenis Belanja (juta rupiah), 2017–2020
Actual Mempawah Regency/Municipal Government Expenditures by Kind of Expenditures (million rupiahs), 2017–2020

Jenis Pendapatan <i>Kind of Revenues</i>	2017	2018
(1)	(2)	(3)
1. Belanja Tidak Langsung/<i>Indirect Expenditures</i>	471 342,00	574 582,739
1.1 Belanja Pegawai/ <i>Personnel Expenditures</i>	385 337,57	377 794,832
1.2 Belanja Bunga/ <i>Interest Expenditures</i>		
1.3 Belanja Subsidi/ <i>Subsidies Expenditures</i>		
1.4 Belanja Hibah/ <i>Grant Expenditures</i>	81 591,49	73 865,581
1.5 Belanja Bantuan Sosial/ <i>Social Aid Expenditures</i>	1 742,25	1 655,250
1.6 Belanja Bagi Hasil/ <i>Sharing Fund Expenditure</i>		3 907,006
1.7 Belanja Bantuan Keuangan/ <i>Financial Aids Expenditures</i>		116 882,513
1.8 Belanja Tidak Terduga/ <i>Unpredicted Expenditures</i>	2 670,69	477,557
2. Belanja Langsung/<i>Direct Expenditures</i>	378 863,57	440 694,317
2.1 Belanja Pegawai/ <i>Personnel Expenditures</i>	11 966,99	22 685,336
2.2 Belanja Barang dan Jasa/ <i>Goods and Services Expenditures</i>	157 444,44	250 089,017
2.3 Belanja Modal/ <i>Capital Expenditure</i>	209 552,14	167 919,934
Jumlah/<i>Total</i>	850 305,54	1 015 277,056

Lanjutan Tabel/Continued Table 2.4.2

Jenis Pendapatan Kind of Revenues	2019	2020
(1)	(4)	(5)
1. Belanja Tidak Langsung/Indirect Expenditures	551 152,270	528 827,621
1.1 Belanja Pegawai/Personnel Expenditures	400 911,350	379 227,178
1.2 Belanja Bunga/Interest Expenditures		
1.3 Belanja Subsidi/Subsidies Expenditures		
1.4 Belanja Hibah/Grant Expenditures	14 800,300	13 033,1
1.5 Belanja Bantuan Sosial/Social Aid Expenditures	2 144,448	2 106,987
1.6 Belanja Bagi Hasil/Sharing Fund Expenditure	4 244,731	4 840,797
1.7 Belanja Bantuan Keuangan/Financial Aids Expenditures	128 615,479	124 513,309
1.8 Belanja Tidak Terduga/Unpredicted Expenditures	435,962	5 056,250
2. Belanja Langsung/Direct Expenditures	466 920,025	417 453,78
2.1 Belanja Pegawai/Personnel Expenditures	24 416,381	27 251,628
2.2 Belanja Barang dan Jasa/Goods and Services Expenditures	266 311,515	231 514,345
2.3 Belanja Modal/Capital Expenditure	176 192,129	158 687,807
Jumlah/Total	1 018 072,295	946 281,403

Catatan/Note: ...

Sumber/Source: Badan Pengelola Keuangan dan Aset Daerah Kabupaten Mempawah/ Regional Financial and Assets Management

Tabel 2.4.3 Realisasi Penerimaan Pajak Daerah Menurut Jenisnya di Kabupaten Mempawah, 2020
Actual Taxes Region by Kind of Revenue in Mempawah Regency, 2020 (Jutaan Rupiah/Million Rupiahs)

Uraian Description	2017	2018	2019	2020
(1)	(2)	(3)	(4)	(5)
Pajak Hotel	89,69	143,64	201,08	111,75
Pajak Restoran	1 379,18	1 611,52	2 032,54	1 727,63
Pajak Hiburan	24,87	17,44	11,75	5,31
Reklame	63,59	726,88	952,94	1 153,28
Pajak Penerangan Jalan	10 387,72	11 080,53	11 030,81	10 637,15
Pajak Mineral Bukan Logam dan Batuan	2 211,13	3 036,63	4 651,23	3 251,66
Pajak Parkir	-	-	-	-
Pajak Sarang Burung Walet	-	30,78	7,85	8,05
Pajak Bumi dan Bangunan	3 048,633	3 062,79	3 412,23	4 539,39
BPHTB	13 665,028	13 871,61	12 445,91	12 419,59
Jumlah/Total	28 364,35	33 581,81	34 746,34	33 853,82

Catatan/Note: ...

Sumber/Source: Badan Pajak dan Retribusi Daerah/ Agency of Tax and Revenue Mempawah Regency

Tabel
Table 2.4.4**Realisasi Penerimaan Retribusi Daerah Menurut Jenisnya
di Kabupaten Mempawah, 2020**
**Actual Region Retribution by Kind of Revenue in Mempawah
Regency, 2020 (Jutaan Rupiah/Million Rupiahs)**

Uraian Description	2017	2018	2019	2020
(1)	(2)	(3)	(4)	(5)
Pelayanan Kesehatan	16 491,02	933,01	1 172,26	791,29
Pelayanan Kebersihan	142,00	147,70	147,80	141,20
Penggantian Biaya Cetak KTP & Akte Capil	166,55	91,35	112,30	55,45
Pelayanan Pasar	310,30	338,75	344,65	313,73
Pelayanan Parkir	466,72	670,44	735,21	512,52
Pengujian Kendaraan Bermotor	234,33	220,52	187,60	145,69
Jasa Usaha Pemakaian Kekayaan Daerah	249,93	210,36	184,55	61,61
Jasa Usaha Terminal	87,83	78,11	87,38	75,78
Jasa Usaha Rumah Potong Hewan	15,50	35,20	48,05	50,10
Izin Mendirikan Bangunan	2 927,33	2 275,70	3 915,46	9 522,22
Izin Penyelenggaraan Angkutan Umum/Trayek	-	-	-	-
Izin Gangguan Dampak Lingkungan	315,05	-	-	-
Izin Tempat Usaha	-	-	-	-
Pengendalian Menara Telekomunikasi	142,86	331,54	283,10	280,69
Jumlah / Totals	21 549,39	5 332,67	7 218,36	11 950,27

Catatan/Note: ...

Sumber/Source: Badan Pajak dan Retribusi Daerah Kabupaten Mempawah/Agency of Tax and Revenue Mempawah Regency

Tabel
Table 2.4.4

Realisasi Penerimaan Pajak Bumi dan Bangunan Menurut Sektor, 2020
Actual Land and Building Taxes revenue by Sector, 2020
(Ribuan Rupiah/Thousand Rupiahs)

Uraian Description	2017	2018	2019	2020
(1)	(2)	(3)	(4)	(5)
Pedesaan/Rural	370 889,19	472 058,72	536 408,90	283 410,08
Perkotaan/Urban	2 677 744,29	2 590 730,27	3 238 501,61	2 751 038,09
Tunggakan/Penalty	-	-	-	1 504 948,46
Jumlah / Totals	3 048 633,48	3 062 788,98	3 774 910,51	4 539 396,63

Catatan/Note: ...

Sumber/Source: Badan Pajak dan Retribusi Daerah/ Agency of Tax and Revenue Mempawah Regency

PENDUDUK DAN KETENAGAKERJAAN

POPULATION AND EMPLOYMENT

Jumlah Penduduk Hasil SP2020

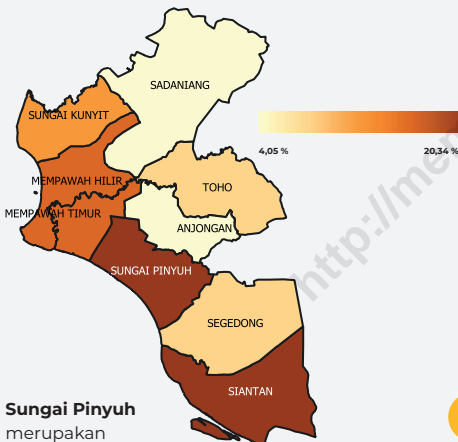
(September 2020)

301.560 Jiwa

Kepadatan Penduduk

236 Jiwa/km²

Sebaran Penduduk



Komposisi Penduduk

1,92%

Pre-Boomer

Lahir sebelum tahun 1945

Perkiraan usia sekarang 75+ tahun

10,56%

Baby Boomer

Lahir tahun

1946-1964

Perkiraan usia

sekarang

56-74

Tahun

19,72%

Gen X

Lahir tahun

1965-1980

Perkiraan usia

sekarang 40-56 tahun

11,36%

Post Gen Z

Lahir tahun 2013

dst Perkiraan

usia sekarang

s.d 7 tahun

26,54%

Milenial

Lahir tahun 1981-1996

Perkiraan usia

sekarang 24-39 tahun

29,9%

Gen Z

Lahir tahun 1997-2012

Perkiraan usia

sekarang 8-23 tahun

Laju pertumbuhan penduduk per-tahun, 2010-2020

2,48%

Terdapat peningkatan
jika dibandingkan dengan
periode 2000-2010 yang sebesar 1,42 persen.

Persentase Penduduk Usia Produktif (15-64) Tahun

69,96%

Persentase Penduduk Lansia

9,78%

meningkat dibanding tahun 2010
yang mencapai 6,82 persen.

Rasio Jenis Kelamin



105

Terdapat 105 penduduk laki-laki
untuk setiap 100
penduduk perempuan.

PENJELASAN TEKNIS**TECHNICAL NOTES**

1. Sumber utama data kependudukan adalah sensus penduduk yang dilaksanakan setiap sepuluh tahun sekali. Sensus Penduduk adalah amanat Undang-Undang No. 16 Tahun 1997 tentang Statistik, yang dilaksanakan sepuluh tahun sekali pada tahun yang berakhir angka nol. Sensus Penduduk 2020 (SP2020) adalah sensus penduduk yang ketujuh sejak Indonesia merdeka. Keenam sensus penduduk sebelumnya dilaksanakan pada 1961, 1971, 1980, 1990, 2000, dan 2010 dengan menggunakan metode tradisional, yaitu mencatat setiap penduduk dari rumah ke rumah. Pertama kalinya dalam sejarah sensus penduduk di Indonesia, SP2020 menggunakan metode kombinasi yaitu dengan memanfaatkan data Administrasi Kependudukan (Adminduk) dari Direktorat Jenderal Kependudukan dan Pencatatan Sipil (Ditjen Dukcapil) Kementerian Dalam Negeri (Kemendagri) sebagai data dasar pelaksanaan SP2020. Hal ini dirancang dan dilaksanakan sebagai upaya untuk mewujudkan "SATU DATA KEPENDUDUKAN INDONESIA". Secara khusus, tujuan SP2020 adalah menyediakan data jumlah, komposisi, distribusi, dan karakteristik penduduk Indonesia.

1. *The main source of demographic data is population census, which is conducted every ten years. The main source of population data is the population census which is conducted every ten years. The Population Census is the mandate of Law No. 16 of 1997 concerning Statistics, which is carried out every ten years in the year ending in zero. The 2020 Population Census (SP2020) is the seventh population census since Indonesia's independence. The previous six population censuses were carried out in 1961, 1971, 1980, 1990, 2000, and 2010 using traditional methods, namely recording every resident from house to house. For the first time in the history of the population census in Indonesia, SP2020 uses a combination method, namely by utilizing Population Administration data (Adminduk) from the Directorate General of Population and Civil Registration (Ditjen Dukcapil) of the Ministry of Home Affairs (Kemendagri) as the basic data for SP2020 implementation. This is designed and implemented as an effort to realize "ONE INDONESIAN POPULATION DATA". Specifically, the objective of SP2020 is to provide data on the number, composition, distribution and characteristics of the Indonesian population. To achieve this goal, various efforts*

Untuk mencapai tujuan tersebut, telah dilakukan berbagai upaya dan inovasi pada tata kelola SP2020, diantaranya: (a) menggunakan metode kombinasi dengan memanfaatkan basis data administrasi kependudukan; (b) memanfaatkan perkembangan teknologi informasi pada kegiatan pengumpulan data, diantaranya melalui penggunaan Computer Aided Web Interviewing (CAWI) dalam Sensus Penduduk (SP) Online; (c) memanfaatkan Satuan Lingkungan Setempat (SLS) sebagai wilayah kerja statistik SP2020; (d) menyesuaikan jangka waktu tinggal dalam konsep penduduk, dari minimal telah tinggal selama enam bulan menjadi minimal satu tahun; (e) menggunakan pendekatan keluarga sebagai unit pendataan; dan (f) menyusun proses bisnis pengumpulan data yang komprehensif di wilayah teritorial Indonesia.

and innovations have been made in the governance of SP2020, including: (a) using a combination method by utilizing a population administration database; (b) take advantage of developments in information technology in data collection activities, including through the use of Computer Aided Web Interviewing (CAWI) in the Online Population Census (SP); (c) utilize the Local Environment Unit (SLS) as the SP2020 statistical working area; (d) adjusting the length of stay in the population concept, from a minimum of six months to a minimum of one year; (e) using the family approach as the data collection unit; and (f) compile a comprehensive data collection business process in Indonesia's territorial territory.

2. Penduduk usia kerja adalah penduduk berumur 15 tahun dan lebih.
3. Penduduk yang termasuk angkatan kerja adalah penduduk usia kerja (15 tahun dan lebih) yang bekerja, atau punya pekerjaan namun sementara tidak bekerja dan pengangguran.

2. *Working age population: persons of 15 years old and over.*
3. *Labor force: persons of 15 years old and over who, in the previous week, were working, temporarily absent from work but having jobs, and those who did not have work and were looking for work.*

ULASAN

DESCRIPTION

1. Penduduk

Berdasarkan Hasil SP2020, penduduk Kabupaten Mempawah pada tahun 2020 berjumlah sekitar 301,56 ribu jiwa dengan kepadatan penduduk sekitar 107 sampai 108 jiwa per kilometer persegi.

Penyebaran penduduk di Kabupaten Mempawah tidak merata antar kecamatan yang satu dengan kecamatan lainnya. Kecamatan Sungai Pinyuh merupakan kecamatan dengan tingkat kepadatan penduduk tertinggi yaitu 230 sampai 231 jiwa/km². Sebaliknya, Sadaniang dihuni 26 sampai 27 jiwa/km².

2. Angkatan Kerja

Pertumbuhan tenaga kerja yang kurang diimbangi dengan pertumbuhan lapangan kerja akan menyebabkan tingkat kesempatan kerja cenderung menurun. Meski demikian jumlah penduduk yang bekerja tidak selalu menggambarkan jumlah kesempatan kerja yang ada. Hal ini dikarenakan sering terjadinya mismatch dalam pasar kerja. Tenaga kerja adalah modal bagi geraknya roda pembangunan. Jumlah dan komposisi tenaga kerja akan terus mengalami perubahan seiring dengan berlangsungnya proses demografi. Pada tahun

1. Population

The total population of Mempawah Regency in 2020 based on SP2020 is 301.560 with population density around 107 sampai 108 persons per square kilometer

The distribution of population in Mempawah Regency has spread unevenly between one subdistrict to nother subdistrict. Sungai Pinyuh is subdistrict whose the highest density, which is 230 to 231 person per square kilometer. In contrast, Sadaniang 26 to 27 person per square kilometer.

2. Labor Force

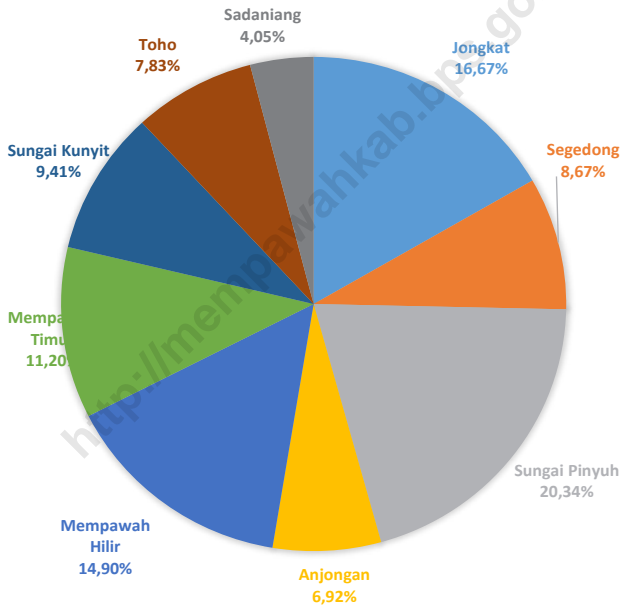
The growth of labor force which is not parallel with the growth of working opportunities will lower employment opportunity rate. However, the number of working population does not always reflected the number of employment opportunities due to mismatch in the labor market. Manpower is one of capital in the development dynamics. Total number and the composition of manpower will change parallel with demographic process. In 2020 the total number of the manpower in Mempawah Regency accounted for 207.238 thousand. Manpower who

2020, di Kabupaten Mempawah terdapat 207.238 penduduk usia kerja. Bagian dari tenaga kerja yang aktif dalam kegiatan ekonomi disebut angkatan kerja. Tingkat Partisipasi Angkatan Kerja (TPAK), merupakan ukuran yang menggambarkan jumlah angkatan kerja untuk setiap 100 tenaga kerja. Berdasarkan hasil Sakernas bulan agustus 2020, TPAK Kabupaten Mempawah sebesar 64,14 persen dengan tingkat pengangguran terbuka sebesar 7,55 persen. Pandemi covid mendapatkan porsi besar sebagai penyebab meningkatnya angka pengangguran pada tahun 2020.

economically active is called labor force. Labor Force Participation Rates (LFPRs) is a measurement that illustrates number of population classified as labor force for every 100 manpower. Based on National Labor Force Survey (NLFS) August 2020, Mempawah Regency LFPRs was 64,14 percent with unemployment rate was 7,55 percent.

Gambar 3.1
Figures

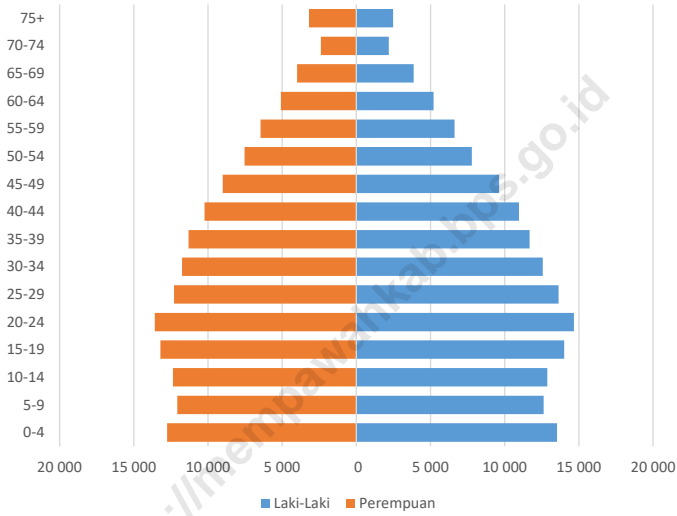
Persentase Distribusi Penduduk Mempawah menurut Kecamatan (%), 2020
Percentage of Populate Distribution by Subdistrict (%), 2020



Sumber/Source : Hasil Sensus Penduduk 2020

Gambar 3.2
Figures

Piramida Penduduk Kabupaten Mempawah 2020
Population Pyramid in Mempawah Regency 2020



Sumber/Source : Hasil Sensus Penduduk 2020

**3.1 PENDUDUK
POPULATION**

Tabel 3.1.1 Penduduk, Laju Pertumbuhan Penduduk per Tahun, Distribusi Persentase Penduduk, Kepadatan Penduduk, Rasio Jenis Kelamin Penduduk Menurut Kecamatan di Kabupaten Mempawah, 2020
Population, Annual Population Growth Rate, Percentage Distribution of Population, Population Density, and Population Sex Ratio by Subdistrict in Mempawah Regency, 2020

Kecamatan Subdistrict	Penduduk (ribu) Population (thousand)	Laju Pertumbuhan Penduduk per Tahun 2010–2020 Annual Population Growth Rate (%) 2010–2020
(1)	(2)	(3)
Jongkat	50 275	2,15
Segedong	26 149	2,51
Sungai Pinyuh	61 352	2,55
Anjongan	20 878	2,23
Mempawah Hilir	44 936	2,64
Mempawah Timur	33 761	2,86
Sungai Kunyit	28 380	2,46
Toho	23 613	2,82
Sadaniang	12 216	1,83
Kabupaten Mempawah	301 560	2,48
Hasil Registrasi/Registration Result	307 742	

Lanjutan Tabel/*Continued Table 3.1.1*

Kecamatan <i>Subdistrict</i>	Persentase Penduduk <i>Percentage of Total Population</i>	Kepadatan Penduduk per km ² <i>Population Density per sq.km</i>
(1)	(7)	(8)
Jongkat	16,67%	123,15
Segedong	8,67%	100,34
Sungai Pinyuh	20,34%	230,79
Anjongan	6,92%	168,26
Mempawah Hilir	14,90%	112,79
Mempawah Timur	11,20%	169,27
Sungai Kuyit	9,41%	64,09
Toho	7,83%	96,43
Sadaniang	4,05%	26,93
Kabupaten Mempawah	100%	107,78

Lanjutan Tabel/*Continued Table* 3.1.1

Kecamatan <i>Subdistrict</i>	Rasio Jenis Kelamin <i>Population Sex Ratio</i>
(1)	(11)
Jongkat	103,7
Segedong	104,0
Sungai Pinyuh	105,6
Anjongan	106,5
Mempawah Hilir	102,1
Mempawah Timur	103,1
Sungai Kunyit	104,9
Toho	107,9
Sadaniang	113,7
Kabupaten Mempawah	104,8
Hasil Registrasi/ <i>Registration Result</i>	104,8

Catatan/*Note*:

Sumber/*Source*: BPS, Hasil SP2020/ *BPS-Statistics Indonesia, result of population census*

Tabel 3.1.2 **Jumlah Penduduk berdasarkan Umur dan Jenis Kelamin di Kabupaten Mempawah, 2020**
Table 3.1.2 **Total Population based on Age and Sex in Mempawah Regency, 2020**

Kelompok Umur Age Group	Laki-Laki Male	Perempuan Female	Jumlah Total
(1)	(2)	(3)	(4)
0-4	13 527	12 751	26 278
5-9	12 621	12 075	24 696
10-14	12 869	12 361	25 230
15-19	14 007	13 210	27 217
20-24	14 666	13 592	28 258
25-29	13 632	12 285	25 917
30-34	12 565	11 743	24 308
35-39	11 678	11 318	22 996
40-44	10 959	10 237	21 196
45-49	9 625	9 013	18 638
50-54	7 790	7 530	15 320
55-59	6 620	6 463	13 083
60-64	5 212	5 093	10 305
65-69	3 866	3 991	7 857
70-74	2 194	2 394	4 588
75+	2 485	3 188	5 673

Catatan/Note: ...

Sumber/Source: BPS, Hasil SP2020/ BPS-Statistics Indonesia, result of population census

Tabel
Table 3.1.3

**Jumlah Penduduk berdasarkan Umur dan Jenis Kelamin
di Kabupaten Mempawah, 2020**
*Total Population based on Age and Sex in Mempawah
Regency, 2020*

Kelompok Umur Age Group	Laki-Laki Male	Perempuan Female	Jumlah Total
(1)	(2)	(3)	(4)
Post Generasi Z	21 030	19 970	41 000
Generasi Z	43 812	41 270	85 082
Milenial	40 723	38 095	78 818
Generasi X	29 811	28 152	57 963
Boomer	16 455	16 569	33 024
Pre Boomer	2 485	3 188	5 673
Total	154 316	147 244	301 560

Catatan/Note: ...

Sumber/Source: BPS, Hasil SP2020/ BPS-Statistics Indonesia, result of population census

3.2 KETENAGAKERJAAN EMPLOYMENT

Tabel 3.2.1 Jumlah Penduduk Berumur 15 Tahun Keatas Menurut Jenis Kegiatan Selama Seminggu yang Lalu dan Jenis Kelamin di Kabupaten Mempawah, 2020
Population Aged 15 Years and Over by Type of Activity During The Previous Week and Sex in Mempawah Regency, 2020

Kegiatan Utama Main Activity	Jenis Kelamin/Sex		
	Laki-Laki Male	Perempuan Female	Jumlah Total
(1)	(2)	(3)	(4)
I. Angkatan Kerja/Economically Active	79 139	46 324	125 463
1. Bekerja/Working	72 263	43 722	115 985
2. Pengangguran Terbuka/Unemployment	6 876	2 602	9 478
II. Bukan Angkatan Kerja/Economically Inactive	19 581	50 551	70 132
1. Sekolah/Attending School	6 890	6 632	13 522
2. Mengurus Rumah Tangga/Housekeeping	5 031	40 238	45 269
3. Lainnya/Others	7 660	3 681	11 341
Jumlah/Total	98 720	96 875	195 595

Catatan/Note:

Sumber/Source: BPS, Survei Angkatan Kerja Nasional (Sakernas) Agustus/BPS-Statistics Indonesia, August National Labor Force Survey

Tabel 3.2.2
Table

Penduduk Berumur 15 Tahun ke Atas Menurut Pendidikan Tertinggi yang Ditamatkan dan Jenis Kegiatan Selama Seminggu yang Lalu di Kabupaten Mempawah, 2020
Population 15 Years of Age and Over by Educational Attainment and Type of Activity During the Previous Week in Mempawah Regency, 2020

Pendidikan Tertinggi yang Ditamatkan ¹ <i>Educational Attainment¹</i>	Angkatan Kerja/ <i>Economically Active</i>			Persentase Bekerja terhadap Angkatan Kerja <i>Percentage of Working to Economically Active</i>
	Bekerja <i>Working</i>	Pengangguran ² <i>Unemployment²</i>	Jumlah Angkatan Kerja <i>Total of Economically Active</i>	
(1)	(2)	(3)	(4)	(5)
0	55 880	2 948	58 828	94,99
1	20 296	2 601	22 897	88,64
2	28 748	3 165	31 913	90,08
3	11 061	764	11 825	93,54
Jumlah/Total	115 985	9478	125 463	92,45

Lanjutan Tabel/*Continued Table 3.2.2*

Pendidikan Tertinggi yang Ditamatkan¹ <i>Educational Attainment¹</i>	Bukan Angkatan Kerja <i>Not Economically Active</i>	Jumlah Total	Persentase Angkatan Kerja terhadap Penduduk Usia Kerja <i>Percentage of Economically Active to Working Age Population</i>
(1)	(6)	(7)	(8)
0	33 512	92 340	63,71
1	19 777	42 674	53,66
2	14 232	46 145	69,16
3	2 611	14 436	81,91
Jumlah/Total	70 132	195 595	64,14

- Catatan/Note:
- ¹ 0. ≤ Sekolah Dasar (SD)/≤ *Primary School*
 1. Sekolah Menengah Pertama/*Junior High School*
 2. Sekolah Menengah Atas/*Senior High School*
 3. Perguruan Tinggi/*Collage*
 - ² 1. Mencari pekerjaan/*Looking for work*
 2. Mempersiapkan usaha/*Establishing a new business/firm*
 3. Merasa tidak mungkin mendapat pekerjaan/*Hopeless of job*
 4. Sudah punya pekerjaan tetapi belum mulai bekerja/*Have a job in future start*

Sumber/Source: BPS, Survei Angkatan Kerja Nasional (Sakernas) Agustus/BPS-Statistics Indonesia, August National Labor Force Survey

Tabel 3.2.3
Table

Penduduk Berumur 15 Tahun Ke Atas yang Bekerja Selama Seminggu yang Lalu Menurut Status Pekerjaan Utama dan Jenis Kelamin di Kabupaten Mempawah, 2020
Population 15 Years of Age and Over who Worked During The Previous Week by Main Employment Status and Sex in Mempawah Regency , 2020

Status Pekerjaan Utama <i>Main Employment Status</i>	Laki-Laki <i>Male</i>	Perempuan <i>Female</i>	Jumlah <i>Total</i>
(1)	(2)	(3)	(4)
Berusaha sendiri <i>Own account worker</i>	16 531	10 377	26 908
Berusaha dibantu buruh tidak tetap/buruh tidak dibayar <i>Employer assisted by temporary worker/unpaid worker</i>	10 089	5 325	15 414
Berusaha dibantu buruh tetap/buruh dibayar <i>Employer assisted by permanent worker/paid worker</i>	2 646	548	3 194
Buruh/Karyawan/Pegawai/ <i>Employee</i>	32 121	14 007	46 128
Pekerja bebas <i>Casual worker</i>	7 262	1 487	8 749
Pekerja keluarga/tak dibayar <i>Family worker/unpaid worker</i>	3 614	11 978	15 592
Jumlah/Total	72 263	43 722	115 985

Catatan/Note: ...

Sumber/Source: BPS, Survei Angkatan Kerja Nasional (Sakernas) Agustus/BPS-Statistics Indonesia, August National Labor Force Survey

Tabel 3.2.4 Pencari Kerja Terdaftar, Lowongan Kerja Terdaftar, dan Penempatan/Pemenuhan Tenaga Kerja Menurut Provinsi dan Jenis Kelamin, 2020
Number of Registered Job Applicants, Registered Job Vacancies, and Placement of Workers by Province and Sex, 2020

Kecamatan Subdistrict	Pencari Kerja Terdaftar Registered Job Applicants		
	Laki-laki Male	Perempuan Female	Jumlah Total
(1)	(2)	(3)	(4)
Jongkat	17	7	24
Segedong	12	8	20
Sungai Pinyuh	29	21	50
Anjongan	9	3	12
Mempawah Hilir	38	27	65
Mempawah Timur	20	20	40
Sungai Kunyit	31	7	38
Toho	6	6	12
Sadaniang	3	3	6
Kabupaten Mempawah	165	102	267

Lanjutan Tabel/*Continued Table* 3.2.4

Kecamatan <i>Subdistrict</i>	Lowongan Kerja Terdaftar <i>Registered of Job Vacancies</i>		
	Laki-laki <i>Male</i>	Perempuan <i>Female</i>	Jumlah <i>Total</i>
(1)	(2)	(3)	(4)
Jongkat	-	-	-
Segedong	-	-	-
Sungai Pinyuh	-	-	-
Anjongan	-	-	-
Mempawah Hilir	-	-	-
Mempawah Timur	-	-	-
Sungai Kuyit	-	-	-
Toho	-	-	-
Sadaniang	-	-	-
Kabupaten Mempawah	-	-	-

Lanjutan Tabel/*Continued Table* 3.2.4

Kecamatan <i>Subdistrict</i>	Penempatan/Pemenuhan Tenaga Kerja <i>Placement of Workers</i>		
	Laki-laki <i>Male</i>	Perempuan <i>Female</i>	Jumlah <i>Total</i>
(1)	(2)	(3)	(4)
Jongkat	15	7	22
Segedong	8	7	15
Sungai Pinyuh	5	3	8
Anjongan	5	3	8
Mempawah Hilir	6	7	13
Mempawah Timur	7	2	9
Sungai Kunyit	4	5	9
Toho	9	11	20
Sadaniang	5	6	11
Kabupaten Mempawah	64	51	115

Sumber/*Source*: Dinas Perindustrian, Perdagangan dan Tenaga Kerja Kabupaten Mempawah / Industry, Trade and Labor Departement of Mempawah Regency

Tabel 3.2.5 Banyaknya Peserta Pelatihan di LKK UKM Mempawah Menurut Jenis Pelatihan, 2020
Number of Training Participant in LKK UKM Mempawah by Type of Training, 2020

Jenis Pelatihan <i>Type of Training</i>	Laki-laki <i>Male</i>	Perempuan <i>Female</i>	Jumlah <i>Total</i>
(1)	(2)	(3)	(4)
Las	-	-	-
Instalasi Penerangan/Tenaga	16	-	16
Tanaman Hidroponik	-	-	-
Mebel Kayu	-	-	-
Anyaman Rotan	-	-	-
Ukir Kayu	-	-	-
Menjahit	2	30	32
Bordir	-	-	-
Tata Rias Rambut Atau Kulit	-	-	-
Processing/Tata Boga	-	-	-
Peternakan	-	-	-
Teknisi Komputer	6	10	16
Operator Basic Office	-	-	-
Mobil Bensin	-	-	-
Mobil Diesel	-	-	-
Sepeda Motor	16	-	16
Pertanian	-	-	-
Perikanan	-	-	-
Teknik Pendingin	-	-	-
Pengolahan Hasil Pertanian	-	16	16
Teknisi HP	-	-	-
2020	40	56	96
2019	173	179	352
2018	231	137	368
2017	112	48	160

Sumber/Source: Dinas Perindustrian, Perdagangan dan Tenaga Kerja Kabupaten Mempawah / Industry, Trade and Labor Departement of Mempawah Regency

Tabel 3.2.6 Banyaknya Lulusan Peserta Pelatihan di LKK UKM Mempawah Menurut Jenis Pelatihan, 2020
Number of Training Participant Graduated in LKK UKM Mempawah by Type of Training, 2020

Jenis Pelatihan Type of Training	Laki-laki Male	Perempuan Female	Jumlah Total
(1)	(2)	(3)	(4)
Las	-	-	-
Instalasi Penerangan/Tenaga	16	-	16
Tanaman Hidroponik	-	-	-
Mebel Kayu	-	-	-
Anyaman Rotan	-	-	-
Ukir Kayu	-	-	-
Menjahit	2	30	32
Bordir	-	-	-
Tata Rias Rambut Atau Kulit	-	-	-
Processing/Tata Boga	-	-	-
Peternakan	-	-	-
Teknisi Komputer	6	10	16
Operator Basic Office	-	-	-
Mobil Bensin	-	-	-
Mobil Diesel	-	-	-
Sepeda Motor	16	-	16
Pertanian	-	-	-
Perikanan	-	-	-
Teknik Pendingin	-	-	-
Pengolahan Hasil Pertanian	-	16	16
Teknisi HP	-	-	-
2020	40	56	96
2019	173	179	352
2018	231	137	368
2017	112	48	160


Sumber/Source: Dinas Perindustrian, Perdagangan dan Tenaga Kerja Kabupaten Mempawah / Industry, Trade and Labor Departement of Mempawah Regency

SOSIAL DAN KESEJAHTERAAN RAKYAT

SOCIAL AND WELFARE

PROFIL KESEHATAN MEMPAWAH | 2020

PROFILE OF HEALTH IN MEMPAWAH



KASUS PENYAKIT DI MEMPAWAH

3.139 | Diare
Diarrhoe

302 | TB Paru
Tuberculosis

137 | Pneumonia
Pneumonia



1 RUMAH SAKIT
14 PUSKESMAS

PENJELASAN TEKNIS

1. Jalur Pendidikan di Indonesia terdiri atas 1) pendidikan formal, 2) pendidikan nonformal, dan 3) pendidikan informal yang ketiganya dapat saling melengkapi dan memperkaya (Undang-Undang No. 20 Tahun 2003 tentang Sistem Pendidikan Nasional).
2. Jenjang Pendidikan Formal terdiri atas pendidikan dasar, pendidikan menengah, dan pendidikan tinggi. Jenis pendidikan yang diajarkan mencakup pendidikan umum, kejuruan, akademik, profesi, vokasi, keagamaan, dan khusus.
 - a. Pendidikan Dasar berbentuk Sekolah Dasar (SD) dan Madrasah Ibtidaiyah (MI) atau bentuk lain yang sederajat serta Sekolah Menengah Pertama (SMP) dan Madrasah Tsanawiyah (MTs) atau bentuk lain yang sederajat.
 - b. Pendidikan Menengah berbentuk Sekolah Menengah Atas (SMA), Madrasah Aliyah (MA), Sekolah Menengah Kejuruan (SMK), dan Madrasah Aliyah Kejuruan (MAK), atau bentuk lain yang sederajat.
 - c. Pendidikan Tinggi merupakan jenjang Pendidikan setelah pendidikan menengah yang mencakup program pendidikan diploma, sarjana,

TECHNICAL NOTES

1. *The Education System in Indonesia consists of 1) a formal education, 2) non-formal education, and 3) informal education that all three can be complementary and enriching (Law No. 20 Year 2003 about The National Education System).*
2. *The Formal Education Level consists of primary education, secondary education, and high education. The kind of education that taught consists of general education, vocational, academic, professional, religious, and specific education.*
 - a. *The Primary Education consists of Elementary School and Islamic Elementary School or other equivalent forms and Junior High School and MTs or other equivalent forms.*
 - b. *The Secondary Education consists of the senior high school, Madrasah Aliyah, Vocational School, and Vocational Madrasah Aliyah, or other equivalent forms.*
 - c. *The Tertiary Education consists of the education level after the secondary education that consists of diplomas, bachelor, master, specialist, and doctoral degrees that are held by the college. The universities can be academy, polytechnic, college, or institute.*

magister, spesialis, dan doktor yang diselenggarakan oleh perguruan tinggi. Perguruan tinggi dapat berbentuk akademi, politeknik, sekolah tinggi, atau institut.

3. Rumah Sakit adalah tempat pemeriksaan dan perawatan kesehatan, biasanya berada di bawah pengawasan dokter/tenaga medis, yang melayani penderita yang sakit untuk berobat rawat jalan atau rawat inap. Undang-undang RI No. 44 Tahun 2009 tentang rumah sakit mengelompokkan rumah sakit berdasarkan jenis pelayanan yang diberikan menjadi:

Rumah Sakit Umum adalah rumah sakit yang memberikan pelayanan kesehatan pada semua bidang dan jenis penyakit.

Rumah Sakit khusus adalah rumah sakit yang memberikan pelayanan utama pada satu bidang atau satu jenis penyakit tertentu berdasarkan disiplin ilmu, golongan umur, organ, jenis penyakit, atau kekhususan lainnya.

4. Rumah Sakit Bersalin adalah rumah sakit khusus untuk persalinan, dilengkapi pelayanan spesialis pemeriksaan kehamilan, persalinan, rawat inap, dan rawat jalan ibu dan anak yang berada di bawah pengawasan dokter spesialis kandungan. Rumah Bersalin adalah sarana pelayanan kesehatan

3. *Hospital is a place for health check, usually controlled/supervised by doctors/medical personnel to serve the ill patients to get outpatient or inpatient treatment services. The law of the Republic of Indonesia Number 44 year 2009 concerning about hospital have been grouping hospital based on the type of service being given into:*

General Hospital is a hospital that provides health services in all areas and types of diseases.

Special Hospital is a hospital that provides primary care in one area or one particular type of disease base on dicipline, age group, organ, type of disease, or other specificity.

4. *Maternity Hospital is a specialized hospital for childbirth, has specialist inspection service to pregnancy, childbirth, hospitalization, and outpatient for mothers and children that is under the supervision of an obstetrician.*

Maternity House is health care facility with a license as a maternity house, equipped with prenatal

- dengan izin sebagai rumah bersalin, dilengkapi pelayanan pemeriksaan kehamilan, persalinan, serta pemeriksaan ibu dan anak yang berada di bawah pengawasan bidan senior.
5. Poliklinik/klinik/balai pengobatan adalah sarana kesehatan yang dipakai untuk pelayanan berobat jalan, biasanya berada di bawah pengawasan dokter/tenaga medis.
 6. Pusat Kesehatan Masyarakat (Puskesmas) adalah unit pelaksana teknis dinas kesehatan kabupaten/kota yang mempunyai fungsi utama sebagai penyelenggara pelayanan kesehatan tingkat pertama. Wilayah kerja puskesmas maksimal adalah satu kecamatan. Untuk dapat menjangkau wilayah kerjanya, puskesmas mempunyai jaringan pelayanan yang meliputi unit Puskesmas Pembantu (Pustu), unit Puskesmas Keliling (Puskel), dan unit bidan desa/komunitas (Peraturan Menteri Kesehatan RI No. 75 Tahun 2014 tentang Pusat Kesehatan Masyarakat).
 7. Apotek adalah suatu tempat tertentu yang digunakan untuk melakukan pekerjaan kefarmasian dan penyaluran/penjualan obat atau bahan farmasi dan perbekalan kesehatan lainnya kepada masyarakat yang dikelola oleh tenaga apoteker (Peraturan Menteri Kesehatan RI No. 1332 Tahun 2002 tentang Perubahan *care, childbirth, and examination of mothers and children which is under the supervision of a senior midwife.*
 5. *Polyclinic/medical clinic is a health facility in which to get outpatient services, usually under the control of*
 6. *Public Health Center is technical implementation unit of regency health department that have the primary function as a first-level health care providers. The working area standard of public health center is one subdistrict and to reach their working areas, public health centers have a service network covering subsidiary of public health center, mobile public health center units, and midwife units (Regulation of the Minister of Health of Indonesia Number 75 Year 2014 about Public Health Center).*
 7. *Pharmacy is a specific place that is used for pharmaceutical jobs, and distribution/sale of drugs/ pharmaceuticals and other medical supplies to people that are administered by trained pharmacist (Regulation of the Minister of Health of Indonesia Number 1332 Year 2002 about the Changes of Regulation of the Minister of Health*

- Atas Peraturan Menteri Kesehatan RI No. 922/MENKES/PER/X/1993 tentang Ketentuan dan Tata Cara Pemberian Izin Apotek).
8. Peristiwa kejahatan yang dilaporkan ialah setiap peristiwa yang diterima kepolisian dari laporan masyarakat, atau peristiwa yang pelakunya tertangkap tangan oleh kepolisian.
 9. Jumlah kejahatan menggambarkan jumlah kasus kejahatan yang terjadi pada kurun waktu tertentu.
 10. Risiko penduduk terkena kejahatan per 100.000 penduduk

$$= \text{Jumlah peristiwa kejahatan tahun } t / \text{Jumlah penduduk tahun } t * 100.000$$
Risiko penduduk terkena kejahatan per 100.000 penduduk mengindikasikan peluang penduduk berisiko terkena kejahatan. Biasanya dinyatakan dalam setiap 100.000 penduduk.
 11. Selang waktu terjadi kejahatan tahun $t = 365 \times 24 \times 60 \times 60 / \text{Jumlah peristiwa kejahatan tahun } t * \text{detik}$ Selang waktu terjadi kejahatan tahun t mengindikasikan selang waktu terjadinya satu tindak kejahatan dengan kejahatan yang lain.
 12. Pernikahan / Perkawinan merupakan ikatan lahir dan batin antara seorang wanita dengan seorang pria sebagai suami istri dengan tujuan membentuk *of Indonesia Number 922/MENKES/PER/X/1993 about Provision and Procedures for Administration of Licensed Pharmacies).*
 8. *Reported crime incidence includes all criminal cases reported and received by police office, and all crimes caught by police.*
 9. *Crime total refers to the number of criminal cases occurring during a given period.*
 10. *Crime rate*

$$= \text{Number of criminal cases year } t / \text{Total population year } t * 100,000$$
Crime rate indicates the probability of population exposed to risk of crime, expressed in every 100,000 people.
 11. *Crime clock*

$$= 365 \times 24 \times 60 \times 60 / \text{Number of criminal cases year } t * (\text{second})$$
Crime clock indicates the time interval of occurrence between one crime to another crime.
 12. *Marriage is a relationship bond between a woman and a man as husband and wife with the aim of forming a happy and long-lasting family based on the trust*

- keluarga (rumah tangga) yang bahagia dan kekal berdasarkan Ketuhanan Yang Maha Esa (Undang-Undang Nomor 1 Tahun 1974 tentang Perkawinan Pasal 1).
13. **Pernikahan/Perkawinan** adalah sah, apabila dilakukan menurut hukum masing-masing agamanya dan kepercayaannya itu. Tiap-tiap pernikahan/perkawinan dicatat menurut peraturan perundangundangan yang berlaku (Undang-undang Nomor 1 Tahun 1974 tentang Perkawinan Pasal 2). Dalam hal ini, pernikahan untuk yang beragama Islam dianggap sah menurut undang-undang jika tercatat di Kantor Urusan Agama (KUA). Pencatatan perkawinan tersebut dilakukan oleh pegawai pencatat nikah. Dengan demikian, setiap perkawinan harus dilangsungkan di hadapan dan di bawah pengawasan pegawai pencatat nikah. Pernikahan boleh dilakukan di KUA atau di luar KUA (nikah bedolan).
14. **Perceraian** adalah salah satu sebab putusnya perkawinan/pernikahan yang dapat terjadi karena talak (cerai talak) atau berdasarkan gugatan perceraian (cerai gugat). Undang-Undang Nomor 1 Tahun 1974 tentang Perkawinan Pasal 39 menyatakan: (1) Perceraian hanya dapat dilakukan di depan sidang Pengadilan setelah Pengadilan yang bersangkutan berusaha dan tidak berhasil *in God Almighty (Law No. 1/1974 concerning Marriage Article 1).*
13. *Marriage is legal if carried out in accordance with the laws of each religion and belief. Each marriage is recorded according to the applicable laws and regulations (Law No. 1/1974 concerning Marriage Article 2). In this case, marriage for Muslims is considered lawful if recorded by Religious Affairs Office (KUA). The registration of the marriage is carried out by the marriage registrar employee. Thus, each marriage must take place before and under the supervision of marriage registrar employee. Marriage can be done in the KUA or outside the KUA.*
14. *Divorce is one of the reason causing the end a marriage which can occur by talak (divorce by talak) or divorce petition (divorce by petition). Law No. 1/1974 concerning Marriage Article 39 states: (1) Divorce can only be carried out in front of the Court of Justice after the Court has tried and has not succeeded in reconciling the two parties; (2) There must be enough reason that the husband and wife will not be*

mendamaikan kedua belah pihak;
 (2) Untuk melakukan perceraian harus ada cukup alasan bahwa antara suami istri itu tidak akan dapat rukun sebagai suami istri;
 (3) Tata cara perceraian di depan sidang Pengadilan diatur dalam peraturan perundangan tersebut.

15. Perkara cerai talak adalah permohonan seorang suami yang beragama Islam yang akan menceraikan istrinya kepada Pengadilan untuk mengadakan sidang guna menyaksikan ikrar talak. Permohonan diajukan kepada Pengadilan yang daerah hukumnya meliputi tempat kediaman termohon, kecuali apabila termohon dengan sengaja meninggalkan tempat kediaman yang ditentukan bersama tanpa izin pemohon (Undang-Undang Nomor 7 Tahun 1989 tentang Peradilan Agama Pasal 66 Ayat 1 dan 2).
16. Data cerai talak yang tersedia dalam publikasi ini adalah jumlah perkara perceraian yang permohonannya diajukan oleh pihak suami yang telah diputus oleh Pengadilan (bukan jumlah perkara perceraian yang baru diterima oleh Pengadilan).
17. Perkara cerai gugat adalah gugatan perceraian yang diajukan oleh istri atau kuasanya yang sah kepada Pengadilan yang daerah hukumnya meliputi tempat kediaman penggugat, kecuali apabila penggugat

able to get along well as husband and wife; (3) The procedure for divorce in front of the court sessions is regulated in laws and regulations.

15. *Case of divorce by talak is a divorce application from a Muslim husband who will divorce his wife before the Court with court hearing to witness the pledge of divorce. The application is filed to the Court which jurisdiction of the court covers the defendant's residence, except if the defendant intentionally leaves the determined residence without applicant's permission (Law No. 7/1989 concerning Religious Courts Article 66 Paragraphs 1 and 2).*
16. *Divorce by talak data available in this publication are the number of divorce cases which applications were filed by the husband and has been decided by the Court (not the number of divorce cases were recently received by the Court).*
17. *Case of divorce by petition is divorce/dissolution petition filed by a wife or her legal proxy to a Court which jurisdiction of the court covers the plaintiff's residence, except if the plaintiff intentionally leaves the shared residence without*

- dengan sengaja meninggalkan tempat kediaman bersama tanpa izin tergugat (Undang-Undang Nomor 7 Tahun 1989 tentang Peradilan Agama Pasal 73 Ayat 1).
18. Data cerai gugat yang tersedia dalam publikasi ini adalah jumlah perkara perceraian yang gugatannya diajukan oleh pihak istri yang telah diputus oleh Pengadilan (bukan jumlah perkara perceraian yang baru diterima oleh Pengadilan).
19. Untuk mengukur kemiskinan, BPS menggunakan konsep kemampuan memenuhi kebutuhan dasar (basic needs approach). Dengan pendekatan ini, kemiskinan dipandang sebagai ketidakmampuan dari sisi ekonomi untuk memenuhi kebutuhan dasar makanan dan bukan makanan yang diukur dari sisi pengeluaran. Jadi Penduduk Miskin adalah penduduk yang memiliki rata-rata pengeluaran perkapita perbulan dibawah garis kemiskinan.
20. Garis Kemiskinan (GK) merupakan penjumlahan dari Garis Kemiskinan Makanan (GKM) dan Garis Kemiskinan Non Makanan (GKNM). Penduduk yang memiliki rata-rata pengeluaran perkapita per bulan dibawah Garis Kemiskinan dikategorikan sebagai penduduk miskin.
- defendant's permission (Law No. 7/1989 concerning Religious Courts Article 73 Paragraphs 1).*
18. *Divorce by petition data available in this publication are the number of divorce cases which divorce/ dissolution petition were filed by the wife and has been decided by the Court (not the number of divorce cases were recently received by the Court).*
19. *To measure poverty, BPS uses the concept of the ability to meet basic needs (basic needs approach). With this approach, poverty is seen as an economic inability to meet basic food and non-food needs as measured in terms of expenditure. So the poor are people who have an average monthly expenditure per capita below the poverty line.*
20. *The Poverty Line (GK) is the sum of the Food Poverty Line (GKM) and the Non-Food Poverty Line (GKNM). People who have an average expenditure per capita per month below the poverty line are categorized as poor.*

ULASAN**DESCRIPTION****1. Pendidikan**

Ketersediaan fasilitas pendidikan akan sangat menunjang dalam meningkatkan mutu pendidikan. Pada tahun 2020, di tingkat sekolah dasar (SD), jumlah sekolah mengalami peningkatan dari 240 sekolah menjadi 241 sekolah. Jumlah sekolah pada Sekolah Menengah Pertama di Kabupaten Mempawah tidak mengalami peningkatan dari 92 sekolah menjadi 95 sekolah. Sedangkan pada tingkat sekolah menengah atas (SMA) sederajat, terdapat 50.

2. Kesehatan

Rumah Sakit merupakan salah satu prasarana yang paling vital di kabupaten Mempawah. Prasarana kesehatan lain yang tidak kalah pentingnya adalah Puskesmas yang menurut laporan Dinas Kesehatan pada tahun 2020 tercatat masih sebanyak 14 unit Puskesmas dan 18 unit Puskesmas Pembantu. Sedangkan jumlah Rumah Sakit pada tahun yang sama sebanyak 1 unit

Dokter merupakan sumber daya manusia yang sangat dibutuhkan dalam dunia kesehatan. Dengan bantuan dokter maka banyak kemungkinan penyakit yang dapat disembuhkan. Menurut data yang ada di Dinas Kesehatan, sepertinya Kabupaten

1. Education

The availability of education facility play an important role in the improvement of education. In 2020, The number of schools in primary school increased compared to the previous year, that is from 240 school become 241 schools.

The number of school, in junior high schools in Mempawah did not increase, namely 95 schools.

While at the Senior High School, there are 50 schools.

2. Health

Hospital represent one of most vital health infrastructure in Mempawah Regency. The others infrastructure is Public Health Center (PHC), and according to report from Public Health Service noted still as much as 14 unit main PHCs in 2020 and 18 unit sub-PHCs. While the number of Hospital in the same year was 1 unit.

Doctor are the most important human resources in health. They will help people to heal the sickness. Based on the data from Public Health Service, its seems that Mempawah Regency still need more health personnel, especially general physician, specialist and dentist. The total number of health workers was 509 people

Mempawah masih membutuhkan banyak tenaga kesehatan, khususnya dokter umum, dokter spesialis dan dokter gigi. Jumlah seluruh tenaga kesehatan yang tercatat sebanyak 509 orang.

3. Agama

Negara Indonesia yang berdasarkan Pancasila dan UUD 1945 menjamin kehidupan umat beragama dan senantiasa mengembangkan kerukunan hidup antara pemeluk agama/kepercayaan guna membina kehidupan masyarakat dan sekaligus mengatasi berbagai masalah sosial budaya yang mungkin dapat menghambat kemajuan bangsa.

Untuk itu, diperlukan sarana dan prasarana yang memadai bagi semua umat serta peningkatan pelayanan bagi kepentingan pelaksanaan ibadah keagamaan, mencakup prasarana beribadah serta pelayanan yang menyangkut perkawinan.

Pada tahun 2020, jumlah prasarana peribadatan di Kabupaten Mempawah sekitar 842 buah tempat ibadah

3. Religion

The State of Indonesia based on Pancasila and The 1945's Constitution, guarantees the lives of religious people and constantly develop harmony between the followers of a religion / belief in order to foster community life and at the same time overcome various socio-cultural problems that might pursue the progress of the nation.

For that reason, adequate facilities and infrastructure are needed for all people as well as improving services for the benefit of the implementation of religious worship. Including praying facilities, and also services related to marriage.

In 2020, the number of worship facilities in Mempawah Regency was about 842 unit of religious service place.

4. Kemiskinan

Kemiskinan merupakan salah satu persoalan mendasar yang menjadi fokus perhatian Pemerintah Indonesia.

Kemiskinan menyebabkan seseorang atau sekelompok orang tidak mampu memenuhi hak-hak dasarnya seperti tidak terpenuhinya kebutuhan pangan, kesehatan, pendidikan, pekerjaan, air bersih, perumahan, pertanahan, sumber daya alam dan lingkungan hidup.

Perkembangan jumlah dan persentase penduduk miskin pada periode 2013-2020 tampak berfluktuasi dari tahun ke tahun. Pada tahun 2020, jumlah penduduk miskin Kabupaten Mempawah sebesar 13,18 ribu jiwa (4,95 persen). Dibandingkan dengan penduduk miskin tahun 2019 yang berjumlah 14,02 ribu jiwa (5,32 persen), berarti jumlah penduduk miskin turun sebesar 0,84 ribu jiwa.

Garis kemiskinan mengalami peningkatan sebesar 6,99 persen, yaitu dari Rp. 360.962 per kapita per bulan menjadi Rp. 379.808 per kapita per bulan.

4. Poverty

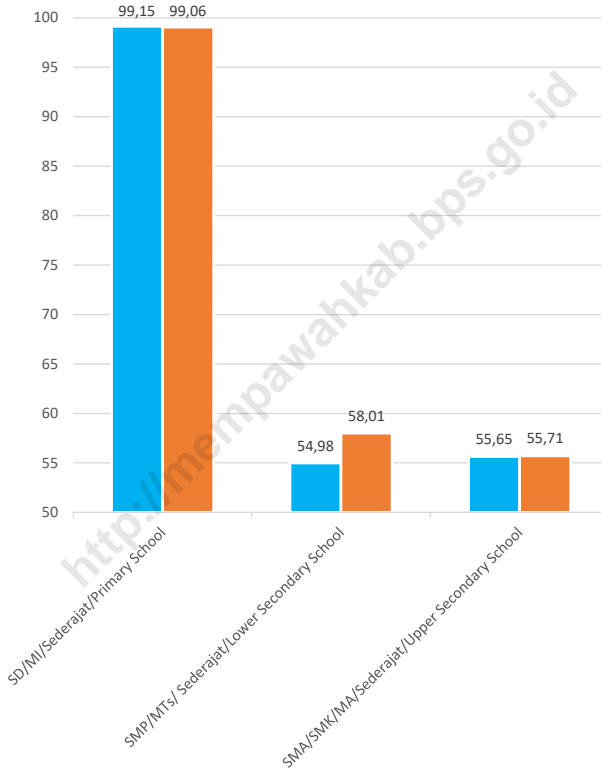
Poverty is one of the fundamental problems that become the focus of attention of the Government of Indonesia. Poverty causes a person or group of people unable to meet their basic rights such as unmet needs for food, health, education, employment, clean water, housing, land, natural resources and the environment.

The number and percentage of poor people in the period 2013-2020 are fluctuated from year to year. In 2020, the number of poor people in Mempawah Regency is 13,18 thousand people (4,95 percent of population). Compared with the poor in 2019, amounting to 14,02 thousand people (532 percent). Its means the number of poor people decreased by 0,84 thousand people.

The poverty line has increased from 360.962 rupiahs per capita per month to 379.808 rupiahs per capita per month .

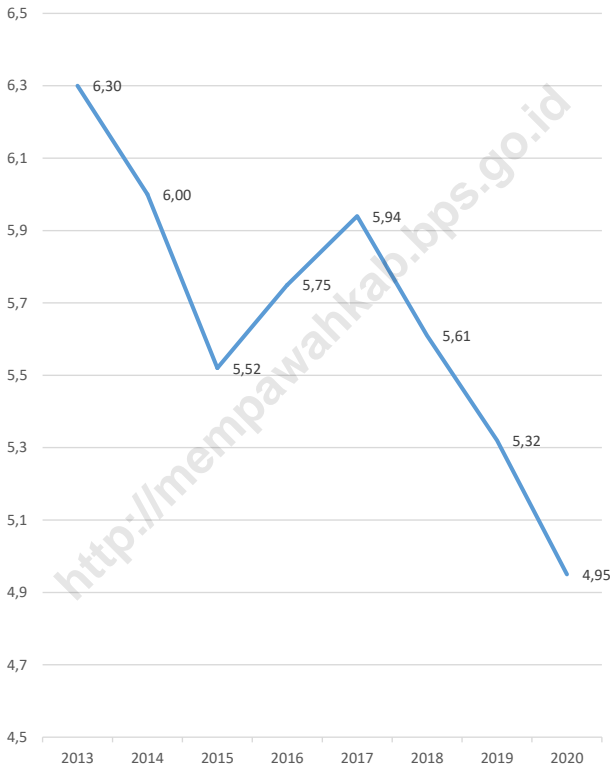
Gambar 4.1
Figures

Angka Partisipasi Murni (APM) Menurut Jenjang Pendidikan di Kabupaten Mempawah, 2019 dan 2020
Net Participation Rates by Educational Level in Mempawah Regency, 2019 and 2020



Sumber/Source : BPS, Survei Sosial Ekonomi Nasional Maret/BPS-Statistics Indonesia, March National Socioeconomic Survey

Gambar 4.2 **Persentase Penduduk Miskin di Kabupaten Mempawah, 2013–2020**
Figures **Percentage of Poor People in Mempawah Regency, 2013–2020**



Sumber/Source : BPS, Survei Sosial Ekonomi Nasional Maret/BPS-Statistics Indonesia, March National Socioeconomic Survey

4.1 PENDIDIKAN EDUCATION

Tabel 4.1.1 Jumlah Sekolah, Guru, dan Murid Taman Kanak-Kanak (TK) di Bawah Kementerian Pendidikan dan Kebudayaan Menurut Kecamatan di Kabupaten Mempawah, 2019/2020 dan 2020/2021
Number of Schools, Teachers, and Pupils in Kindergarten Under The Ministry of Education and Culture by Subdistrict in Mempawah Regency, 2019/2020 and 2020/2021

Kecamatan Subdistrict	Sekolah/Schools					
	Negeri/Public		Swasta/Private		Jumlah/Total	
	2019/2020	2020/2021	2019/2020	2020/2021	2019/2020	2020/2021
(1)	(2)	(3)	(4)	(5)	(6)	(7)
Jongkat	-	-	2	2	2	2
Segedong	1	1	2	2	3	3
Sungai Pinyuh	3	3	9	9	12	12
Anjongan	-	-	4	4	4	4
Mempawah Hilir	3	3	5	5	8	8
Mempawah Timur	2	2	3	3	5	5
Sungai Kunyit	2	2	2	2	4	4
Toho	2	3	2	2	4	5
Sadaniang	-	-	5	5	5	5
Kabupaten Mempawah	13	14	34	34	47	48

Lanjutan Tabel/*Continued Table 4.1.1*

Kecamatan Subdistrict	Guru ¹ /Teachers ¹					
	Negeri/Public		Swasta/Private		Jumlah/Total	
	2019/2020	2020/2021	2019/2020	2020/2021	2019/2020	2020/2021
(1)	(8)	(9)	(10)	(11)	(12)	(13)
Jonkat	-	-	5	5	5	5
Segedong	4	4	9	8	13	12
Sungai Pinyuh	9	9	28	27	37	36
Anjongan	-	-	13	13	13	13
Mempawah Hilir	11	11	26	27	37	38
Mempawah Timur	9	10	13	13	22	23
Sungai Kunyit	8	6	9	8	17	14
Toho	6	7	7	7	13	14
Sadaniang	-	-	11	12	11	12
Kabupaten Mempawah	47	47	121	120	168	167

Lanjutan Tabel/*Continued Table 4.1.1*

Kecamatan Subdistrict	Murid/Pupils					
	Negeri/Public		Swasta/Private		Jumlah/Total	
	2019/2020	2020/2021	2019/2020	2020/2021	2019/2020	2020/2021
(1)	(14)	(15)	(16)	(17)	(18)	(19)
Jomgkat	-	-	79	82	79	82
Segedong	51	41	70	57	121	98
Sungai Pinyuh	101	84	272	199	373	283
Anjongan	-	-	150	135	150	135
Mempawah Hlir	139	122	221	195	360	317
Mempaah Timur	72	48	130	96	202	144
Sungai Kunyit	77	82	78	56	155	138
Toho	178	104	88	104	266	208
Sadaniang	-	-	130	150	130	150
Kabupaten Mempawah	618	481	1 218	1 074	1 836	1 555

Catatan/Note: ¹ Jumlah guru termasuk kepala sekolah dan guru/*The total of teachers including headmaster and teacher*

Sumber/Source: Kementerian Pendidikan dan Kebudayaan, Data Semester Ganjil/*Ministry of Educations and Culture, Odd Semester Data*

Tabel
Table 4.1.2

Jumlah Sekolah, Guru, dan Murid Raudatul Athfal (RA) di Bawah Kementerian Agama Menurut Kecamatan di Kabupaten Mempawah, 2019/2020 dan 2020/2021
Number of Schools, Teachers, and Pupils in Raudatul Athfal (RA) Under The Ministry of Religious Affairs by Subdistrict in Mempawah Regency, 2019/2020 and 2020/2021

Kecamatan Subdistrict	Sekolah/Schools		Guru/Teachers		Murid/Pupils	
	2019/2020	2020/2021	2019/2020	2020/2021	2019/2020	2020/2021
(1)	(2)	(3)	(4)	(5)	(6)	(7)
Jongkat	4	4	8	10	37	126
Segedong	-	-	-	-	-	-
Sungai Pinyuh	10	10	32	37	348	336
Anjongan	-	-	-	-	-	-
Mempawah Hilir	2	3	11	14	104	124
Mempawah Timur	5	5	13	14	76	153
Sungai Kunyit	1	1	5	5	55	45
Toho	-	-	-	-	-	-
Sadaniang	-	-	-	-	-	-
Kabupaten Mempawah	22	23	69	80	620	784

Catatan/Note:

Sumber/Source: Kementerian Agama Kabupaten Mempawah, Data Semester Ganjil/Ministry of Religious Affairs Mempawah Regency, Odd Semester Data

Tabel 4.1.3
Table

Jumlah Sekolah, Guru, dan Murid Sekolah Dasar (SD) di Bawah Kementerian Pendidikan dan Kebudayaan Menurut Kecamatan di Kabupaten Mempawah, 2019/2020 dan 2020/2021
Number of Schools, Teachers, and Pupils in Primary Schools Under The Ministry of Education and Culture by Subdistrict in Mempawah Regency, 2019/2020 and 2020/2021

Kecamatan Subdistrict	Sekolah/Schools					
	Negeri/Public		Swasta/Private		Jumlah/Total	
	2019/2020	2020/2021	2019/2020	2020/2021	2019/2020	2020/2021
(1)	(2)	(3)	(4)	(5)	(6)	(7)
Jongkat	22	22	-	-	22	22
Segedong	17	17	-	-	17	17
Sungai Pinyuh	26	26	4	4	30	30
Anjongan	11	11	2	2	13	13
Mempawah Hilir	25	25	2	2	27	27
Mempawah Timur	19	19	1	1	20	20
Sungai Kunyit	22	22	1	1	23	23
Toho	18	18	-	-	18	18
Sadaniang	19	19	1	1	20	20
Kabupaten Mempawah	179	179	11	11	190	190

Lanjutan Tabel/Continued Table 4.1.3

Kecamatan Subdistrict	Guru ¹ /Teachers ¹					
	Negeri/Public		Swasta/Private		Jumlah/Total	
	2019/2020	2020/2021	2019/2020	2020/2021	2019/2020	2020/2021
(1)	(8)	(9)	(10)	(11)	(12)	(13)
Jongkat	264	271	-	-	264	271
Segedong	178	181	-	-	178	181
Sungai Pinuh	263	293	32	30	295	323
Anjongan	120	131	11	11	131	142
Mempawah Hilir	252	278	18	20	270	298
Mempawah Timur	174	183	8	8	182	191
Sungai Kunyit	191	221	8	9	199	230
Toho	177	183	-	-	177	183
Sadaniang	147	126	7	9	154	135
Kabupaten Mempawah	1 766	1 867	84	87	1 850	1 954

Lanjutan Tabel/*Continued Table 4.1.3*

Kecamatan Subdistrict	Murid/Pupils					
	Negeri/Public		Swasta/Private		Jumlah/Total	
	2019/2020	2020/2021	2019/2020	2020/2021	2019/2020	2020/2021
(1)	(14)	(15)	(16)	(17)	(18)	(19)
Jongkat	4 543	4 495	-	-	4 543	4 495
Segedong	2 791	2 845	-	-	2 791	2 845
Sungai Pinyuh	4 436	4 503	588	624	5 024	5 127
Anjongan	1 936	1 901	223	229	2 159	2 130
Mempawah Hilir	3 270	3 142	284	343	3 554	3 485
Mempawah Timur	2 566	2 484	77	68	2 643	2 552
Sungai Kunyit	2 652	2 705	33	33	2 685	2 738
Toho	2 264	2 278	-	-	2 264	2 278
Sadaniang	1 293	1 287	47	46	1 340	1 333
Kabupaten Mempawah	25 751	25 640	1 252	1 343	27 003	26 983

Catatan/Note: ¹ Jumlah guru termasuk kepala sekolah dan guru/*The total of teachers including headmaster and teacher*

Sumber/Source: Kementerian Pendidikan dan Kebudayaan, Data Semester Ganjil/*Ministry of Educations and Culture, Odd Semester Data*

Tabel
Table 4.1.4

Jumlah Sekolah, Guru, dan Murid Madrasah Ibtidaiyah (MI) di Bawah Kementerian Agama Menurut Kecamatan Menurut Kecamatan di Kabupaten Mempawah, 2019/2020 dan 2020/2021
Number of Schools, Teachers, and Pupils in Madrasah Ibtidaiyah (MI) Under The Ministry of Religious Affairs by Subdistrict in Mempawah Regency, 2019/2020 and 2020/2021

Kecamatan Subdistrict	Sekolah/Schools					
	Negeri/Public		Swasta/Private		Jumlah/Total	
	2019/2020	2020/2021	2019/2020	2020/2021	2019/2020	2020/2021
(1)	(2)	(3)	(4)	(5)	(6)	(7)
Jongkat	-	-	10	7	10	7
Segedong	-	-	1	4	1	4
Sungai Pinyuh	2	2	10	13	12	15
Anjongan	-	-	3	1	3	1
Mempawah Hilir	-	-	18	11	18	11
Mempawah Timur	-	-	1	8	1	8
Sungai Kunyit	-	-	3	3	3	3
Toho	-	-	2	2	2	2
Sadaniang	-	-	-	-	-	-
Kabupaten Mempawah	2	2	48	49	50	51

Lanjutan Tabel/*Continued Table 4.1.4*

Kecamatan Subdistrict	Guru/Teachers					
	Negeri/Public		Swasta/Private		Jumlah/Total	
	2019/2020	2020/2021	2019/2020	2020/2021	2019/2020	2020/2021
(1)	(8)	(9)	(10)	(11)	(12)	(13)
Jongkat	-	-	88	74	88	74
Segedong	-	-	10	39	10	39
Sungai Pinyuh	35	39	88	132	123	171
Anjongan	-	-	46	17	46	17
Mempawah Hilir	-	-	170	124	170	124
Mempawah Timur	-	-	3	62	3	62
Sungai Kunyit	-	-	29	35	29	35
Toho	-	-	24	26	24	26
Sadaniang	-	-	-	-	-	-
Kabupaten Mempawah	35	39	458	509	493	548

Lanjutan Tabel/*Continued Table 4.1.4*

Kecamatan Subdistrict	Murid/Pupils					
	Negeri/Public		Swasta/Private		Jumlah/Total	
	2019/2020	2020/2021	2019/2020	2020/2021	2019/2020	2020/2021
(1)	(14)	(15)	(16)	(17)	(18)	(19)
Jongkat	-	-	1 326	1 215	1 326	1 215
Segedong	-	-	39	318	39	318
Sungai Pinyuh	448	445	899	1 413	1 347	1 858
Anjongan	-	-	651	394	651	394
Mempawah Hilir	-	-	1 836	1 438	1 836	1 438
Mempawah Timur ..	-	-	44	613	44	613
Sungai Kunyit	-	-	338	344	338	344
Toho	-	-	244	252	244	252
Sadaniang	-	-	-	-	-	0
Kabupaten Mempawah	448	444	5 377	5 987	5 825	6 432

Catatan/Note:

Sumber/Source: Kementerian Agama Kabupaten Mempawah, Data Semester Ganjil/Ministry of Religious Affairs Mempawah Regency, Odd Semester Data

Tabel
Table 4.1.5

Jumlah Sekolah, Guru, dan Murid Sekolah Menengah Pertama (SMP) di Bawah Kementerian Pendidikan dan Kebudayaan Menurut Kecamatan di Kabupaten Mempawah, 2019/2020 dan 2020/2021
Number of Schools, Teachers, and Pupils in Lower Secondary Schools Under The Ministry of Education and Culture by Subdistrict in Mempawah Regency, 2019/2020 and 2020/2021

Kecamatan Subdistrict	Sekolah/Schools					
	Negeri/Public		Swasta/Private		Jumlah/Total	
	2019/2020	2020/2021	2019/2020	2020/2021	2019/2020	2020/2021
(1)	(2)	(3)	(4)	(5)	(6)	(7)
Jongkat	4	4	2	2	6	6
Segedong	3	3	1	1	4	4
Sungai Pinyuh	4	4	5	5	9	9
Anjongan	3	3	-	-	3	3
Mempawah Hilir	4	4	3	3	7	7
Mempawah Timur	3	3	1	1	4	4
Sungai Kunyit	5	5	-	-	5	5
Toho	6	6	-	-	6	6
Sadaniang	4	4	1	1	5	5
Kabupaten Mempawah	36	36	13	13	49	49

Lanjutan Tabel/Continued Table 4.1.5

Kecamatan Subdistrict	Guru ¹ /Teachers ¹					
	Negeri/Public		Swasta/Private		Jumlah/Total	
	2019/2020	2020/2021	2019/2020	2020/2021	2019/2020	2020/2021
(1)	(8)	(9)	(10)	(11)	(12)	(13)
Jongkat	73	79	15	15	88	94
Segedong	49	49	2	2	51	51
Sungai Pinyuh	78	82	38	35	116	117
Anjongan	55	58	-	-	55	58
Mempawah Hilir	88	88	18	21	106	109
Mempawah Timur	40	44	9	9	49	53
Sungai Kunyit	52	59	-	-	52	59
Toho	82	85	-	-	82	85
Sadaniang	44	46	6	6	50	52
Kabupaten Mempawah	561	590	88	88	649	678

Lanjutan Tabel/*Continued Table* 4.1.5

Kecamatan Subdistrict	Murid/Pupils					
	Negeri/Public		Swasta/Private		Jumlah/Total	
	2019/2020	2020/2021	2019/2020	2020/2021	2019/2020	2020/2021
(1)	(14)	(15)	(16)	(17)	(18)	(19)
Jongkat	1 118	1 085	130	106	1 248	1 191
Segedong	769	773	30	30	799	803
Sungai Pinyuh	1 407	1 384	413	398	1 820	1 782
Anjongan	793	783	-	-	793	783
Mempawah Hilir	1 226	1 237	178	200	1 404	1 437
Mempawah Timur	455	415	60	51	515	466
Sungai Kunyit	731	725	-	-	731	725
Toho	978	949	-	-	978	949
Sadaniang	573	575	66	52	639	627
Kabupaten Mempawah	8 050	7 926	877	837	8 927	8 763

Catatan/Note: ¹ Jumlah guru termasuk kepala sekolah dan guru/*The total of teachers including headmaster and teacher*

Sumber/Source: Kementerian Pendidikan dan Kebudayaan, Data Semester Ganjil/*Ministry of Educations and Culture, Odd Semester Data*

Tabel
Table 4.1.6

Jumlah Sekolah, Guru, dan Murid Madrasah Tsanawiyah (MTs) di Bawah Kementerian Agama Menurut Kecamatan di Kabupaten Mempawah, 2019/2020 dan 2020/2021
Number of Schools, Teachers, and Pupils in Madrasah Tsanawiyah (MTs) Under The Ministry of Religious Affairs by Subdistrict in Mempawah Regency, 2019/2020 and 2020/2021

Kecamatan Subdistrict	Sekolah/Schools					
	Negeri/Public		Swasta/Private		Jumlah/Total	
	2019/2020	2020/2021	2019/2020	2020/2021	2019/2020	2020/2021
(1)	(2)	(3)	(4)	(5)	(6)	(7)
Jongkat	1	1	4	5	5	6
Segedong	-	-	3	3	3	3
Sungai Pinyuh	1	1	10	12	11	13
Anjongan	-	-	2	2	2	2
Mempawah Hilir	1	1	10	11	11	12
Mempawah Timur	-	-	6	6	6	6
Sungai Kunyit	-	-	3	3	3	3
Toho	-	-	1	1	1	1
Sadaniang	-	-	-	-	-	-
Kabupaten Mempawah	3	3	40	43	43	46

Lanjutan Tabel/*Continued Table* 4.1.6

Kecamatan Subdistrict	Guru/Teachers					
	Negeri/Public		Swasta/Private		Jumlah/Total	
	2019/2020	2020/2021	2019/2020	2020/2021	2019/2020	2020/2021
(1)	(8)	(9)	(10)	(11)	(12)	(13)
Jongkat	29	26	27	40	56	66
Segedong	-	-	18	24	18	24
Sungai Pinyuh	4	24	94	89	98	113
Anjongan	-	-	18	24	18	24
Mempawah Hilir	17	30	90	91	107	121
Mempawah Timur	-	-	67	64	67	64
Sungai Kunyit	-	-	29	30	29	30
Toho	-	-	10	8	10	8
Sadaniang	-	-	-	-	-	0
Kabupaten Mempawah	50	80	388	370	438	450

Lanjutan Tabel/Continued Table 4.1.6

Kecamatan Subdistrict	Murid/Pupils					
	Negeri/Public		Swasta/Private		Jumlah/Total	
	2019/2020	2020/2021	2019/2020	2020/2021	2019/2020	2020/2021
(1)	(14)	(15)	(16)	(17)	(18)	(19)
Jongkat	466	475	496	570	962	1 045
Segedong	-	-	209	164	209	164
Sungai Pinyuh	247	337	831	1 006	1 078	1 343
Anjongan	-	-	211	218	211	218
Mempawah Hilir	502	490	911	1 634	1 413	2 124
Mempawah Timur	-	-	509	885	509	885
Sungai Kunyit	-	-	383	451	383	451
Toho	-	-	82	93	82	93
Sadaniang	-	-	-	-	-	0
Kabupaten Mempawah	1 215	1 302	4 152	5 021	5 367	6 323

Catatan/Note:

Sumber/Source: Kementerian Agama Kabupaten Mempawah, Data Semester Ganjil/Ministry of Religious Affairs Mempawah Regency, Odd Semester Data

Tabel
Table 4.1.7

Jumlah Sekolah, Guru, dan Murid Sekolah Menengah Atas (SMA) di Bawah Kementerian Pendidikan dan Kebudayaan Menurut Kecamatan di Kabupaten Mempawah, 2019/2020 dan 2020/2021
Number of Schools, Teachers, and Pupils in Upper Secondary Schools Under The Ministry of Education and Culture by Subdistrict in Mempawah Regency, 2019/2020 and 2020/2021

Kecamatan Subdistrict	Sekolah/Schools					
	Negeri/Public		Swasta/Private		Jumlah/Total	
	2019/2020	2020/2021	2019/2020	2020/2021	2019/2020	2020/2021
(1)	(2)	(3)	(4)	(5)	(6)	(7)
Jongkat	1	1	-	-	1	1
Segedong	1	1	-	-	1	1
Sungai Pinyuh	1	1	2	2	3	3
Anjongan	1	1	-	-	1	1
Mempawah Hilir	2	2	-	-	2	2
Mempawah Timur	-	-	1	1	1	1
Sungai Kunyit	1	1	-	-	1	1
Toho	1	1	-	-	1	1
Sadaniang	-	-	1	1	1	1
Kabupaten Mempawah	8	8	4	4	12	12

Lanjutan Tabel/*Continued Table 4.1.7*

Kecamatan Subdistrict	Guru ¹ /Teachers ¹					
	Negeri/Public		Swasta/Private		Jumlah/Total	
	2019/2020	2020/2021	2019/2020	2020/2021	2019/2020	2020/2021
(1)	(8)	(9)	(10)	(11)	(12)	(13)
Jongkat	36	36	-	-	36	36
Segedong	32	33	-	-	32	33
Sungai Pinyuh	32	31	20	25	52	56
Anjongan	32	31	-	-	32	31
Mempawah Hilir	78	80	-	-	78	80
Mempawah Timur	-	-	13	11	13	11
Sungai Kunyit	30	32	-	-	30	32
Toho	35	44	-	-	35	44
Sadaniang	-	-	10	10	10	10
Kabupaten Mempawah	275	287	43	46	318	333

Lanjutan Tabel/*Continued Table 4.1.7*

Kecamatan Subdistrict	Murid/Pupils					
	Negeri/Public		Swasta/Private		Jumlah/Total	
	2019/2020	2020/2021	2019/2020	2020/2021	2019/2020	2020/2021
(1)	(14)	(15)	(16)	(17)	(18)	(19)
Jongkat	771	815	-	-	771	815
Segedong	771	780	-	-	771	780
Sungai Pinyuh	725	807	248	231	973	1 038
Anjongan	604	597	-	-	604	597
Mempawah Hilir	1 384	1 366	-	-	1 384	1 366
Mempawah Timur	-	-	89	65	89	65
Sungai Kunyit	431	407	-	-	431	407
Toho	622	675	-	-	622	675
Sadaniang	-	-	45	59	45	59
Kabupaten Mempawah	5 308	5 447	382	355	5 690	5 802

Catatan/Note: ¹ Jumlah guru termasuk kepala sekolah dan guru/*The total of teachers including headmaster and teacher*

Sumber/Source: Kementerian Pendidikan dan Kebudayaan, Data Semester Ganjil/*Ministry of Educations and Culture, Odd Semester Data*

Tabel
Table 4.1.8

Jumlah Sekolah, Guru, dan Murid Sekolah Menengah Kejuruan (SMK) di Bawah Kementerian Pendidikan dan Kebudayaan Menurut Kecamatan di Kabupaten Mempawah, 2019/2020 dan 2020/2021
Number of Schools, Teachers, and Pupils in Vocational High Schools Under The Ministry of Education and Culture by Subdistrict in Mempawah Regency, 2019/2020 and 2020/2021

Kecamatan Subdistrict	Sekolah/Schools					
	Negeri/Public		Swasta/Private		Jumlah/Total	
	2019/2020	2020/2021	2019/2020	2020/2021	2019/2020	2020/2021
(1)	(2)	(3)	(4)	(5)	(6)	(7)
Jongkat	-	-	1	1	1	1
Segedong	-	-	-	-	-	-
Sungai Pinyuh	-	-	1	1	1	1
Anjongan	-	-	1	1	1	1
Mempawah Hilir	1	1	4	4	5	5
Mempawah Timur	1	1	-	-	1	1
Sungai Kunyit	1	1	-	-	1	1
Toho	-	-	-	-	-	-
Sadaniang	1	1	-	-	1	1
Kabupaten Mempawah	4	4	7	7	11	11

Lanjutan Tabel/*Continued Table* 4.1.8

Kecamatan Subdistrict	Guru ¹ /Teachers ¹					
	Negeri/Public		Swasta/Private		Jumlah/Total	
	2019/2020	2020/2021	2019/2020	2020/2021	2019/2020	2020/2021
(1)	(8)	(9)	(10)	(11)	(12)	(13)
Jongkat	-	-	9	9	9	9
Segedong	-	-	-	-	-	-
Sungai Pinyuh	-	-	23	20	23	20
Anjongan	-	-	9	8	9	8
Mempawah Hilir	48	53	47	46	95	99
Mempawah Timur	31	30	-	-	31	30
Sungai Kunyit	21	19	-	-	21	19
Toho	-	-	-	-	-	-
Sadaniang	14	14	-	-	14	14
Kabupaten Mempawah	114	116	88	83	202	199

Lanjutan Tabel/*Continued Table 4.1.8*

Kecamatan Subdistrict	Murid/Pupils					
	Negeri/Public		Swasta/Private		Jumlah/Total	
	2019/2020	2020/2021	2019/2020	2020/2021	2019/2020	2020/2021
(1)	(14)	(15)	(16)	(17)	(18)	(19)
Jongkat	-	-	-	9	-	9
Segedong	-	-	-	-	-	-
Sungai Pinyuh	-	-	362	320	362	320
Anjongan	-	-	118	94	118	94
Mempawah Hilir	977	1 064	521	441	1 498	1 505
Mempawah Timur	488	440	-	-	488	440
Sungai Kunyit	326	360	-	-	326	360
Toho	-	-	-	-	-	-
Sadaniang	133	136	-	-	133	136
Kabupaten Mempawah	1 924	2 000	1 001	864	2 925	2 864

Catatan/Note: 1 Guru yang mengajar di 2 sekolah atau lebih dihitung di masing-masing sekolah. Jumlah guru termasuk kepala sekolah dan guru/*The teacher who taught in two schools or more counted in every school. The total of teachers including headmaster and teacher*

Sumber/Source: Kementerian Pendidikan dan Kebudayaan, Sistem Data Pokok Pendidikan, data semester ganjil laporan sampai dengan 2020/*Ministry of Educations and Culture, Basic Education Data System, odd semester report data up to 2020*

Tabel
Table 4.1.9

**Jumlah Sekolah, Guru, dan Murid Madrasah Aliyah (MA)
di Bawah Kementerian Agama Menurut Kecamatan di
Kabupaten Mempawah, 2019/2020 dan 2020/2021**
*Number of Schools, Teachers, and Pupils in Madrasah Aliyah
(MA) Under the Ministry of Religious Affairs by Subdistrict in
Mempawah Regency, 2019/2020 and 2020/2021*

Kecamatan Subdistrict	Sekolah/Schools					
	Negeri/Public		Swasta/Private		Jumlah/Total	
	2019/2020	2020/2021	2019/2020	2020/2021	2019/2020	2020/2021
(1)	(2)	(3)	(4)	(5)	(6)	(7)
Jongkat	-	-	4	4	4	4
Segedong	-	-	-	1	-	1
Sungai Pinyuh	-	-	6	7	6	7
Anjongan	-	-	1	1	1	1
Mempawah Hilir	-	-	7	7	7	7
Mempawah Timur	1	1	1	3	2	4
Sungai Kunyit	-	-	3	3	3	3
Toho	-	-	-	-	-	-
Sadaniang	-	-	-	-	-	-
Kabupaten Mempawah	1	1	22	26	23	27

Lanjutan Tabel/*Continued Table 4.1.9*

Kecamatan Subdistrict	Guru/Teachers					
	Negeri/Public		Swasta/Private		Jumlah/Total	
	2019/2020	2020/2021	2019/2020	2020/2021	2019/2020	2020/2021
(1)	(8)	(9)	(10)	(11)	(12)	(13)
Jongkat	-	-	45	41	45	41
Segedong	-	-	-	5	-	5
Sungai Pinyuh	-	-	60	60	60	60
Anjongan	-	-	7	19	7	19
Mempawah Hilir	-	-	66	59	66	59
Mempawah Timur	38	32	18	31	56	63
Sungai Kunyit	-	-	48	29	48	29
Toho	-	-	-	-	-	0
Sadaniang	-	-	-	-	-	0
Kabupaten Mempawah	38	32	244	244	282	276

Lanjutan Tabel/*Continued Table* 4.1.9

Kecamatan Subdistrict	Murid/Pupils					
	Negeri/Public		Swasta/Private		Jumlah/Total	
	2019/2020	2020/2021	2019/2020	2020/2021	2019/2020	2020/2021
(1)	(14)	(15)	(16)	(17)	(18)	(19)
Jongkat	-	-	407	475	407	475
Segedong	-	-	-	12	-	12
Sungai Pinyuh	-	-	720	1 001	720	1 001
Anjongan	-	-	82	79	82	79
Mempawah Hilir	-	-	768	983	768	983
Mempawah Timur	162	195	308	371	470	566
Sungai Kunyit	-	-	215	288	215	288
Toho	-	-	-	-	-	0
Sadaniang	-	-	-	-	-	0
Kabupaten Mempawah	162	195	2 500	3 209	2 662	3 404

Catatan/Note: ...

Sumber/Source: Kementerian Agama Kabupaten Mempawah , Data Semester Ganjil/Ministry of Religious Affairs Mempawah Regency, Odd Semester Data

Tabel
Table 4.1.10

Jumlah Desa¹/Kelurahan yang Memiliki Fasilitas Sekolah Menurut Kecamatan dan Tingkat Pendidikan di Kabupaten Mempawah, 2018–2020
Number of Villages¹/Kelurahan Having Educational Facilities by Subdistrict and Educational Level in Mempawah Regency, 2018–2020

Kecamatan Subdistrict	SD Primary School		
	2018	2019	2020
(1)	(2)	(3)	(4)
Jongkat	5	5	5
Segedong	6	6	6
Sungai Pinyuh	9	9	9
Anjongan	5	5	5
Mempawah Hilir	8	8	8
Mempawah Timur	8	8	8
Sungai Kunit	12	11	11
Toho	8	8	8
Sadaniang	6	6	6
Kabupaten Mempawah	67	66	66

Lanjutan Tabel/*Continued Table* 4.1.10

Kecamatan <i>Subdistrict</i>	SMP <i>Junior High School</i>		
	2018	2019	2020
(1)	(5)	(6)	(7)
Jongkat	5	5	5
Segedong	5	5	4
Sungai Pinyuh	8	8	8
Anjongan	3	3	3
Mempawah Hilir	7	7	7
Mempawah Timur	5	5	5
Sungai Kuyit	8	8	8
Toho	7	7	7
Sadaniang	5	4	5
Kabupaten Mempawah	53	52	52

Lanjutan Tabel/*Continued Table 4.1.10*

Kecamatan Subdistrict	SMA Senior High School		
	2018	2019	2020
(1)	(8)	(9)	(10)
Jongkat	3	4	4
Segedong	1	1	1
Sungai Pinyuh	5	5	6
Anjongan	2	3	3
Mempawah Hilir	5	5	5
Mempawah Timur	3	3	3
Sungai Kuyit	3	3	3
Toho	1	1	1
Sadaniang	1	1	1
Kabupaten Mempawah	24	26	27

Lanjutan Tabel/*Continued Table* 4.1.10

Kecamatan <i>Subdistrict</i>	SMK <i>Vocational School</i>		
	2018	2019	2020
(1)	(11)	(12)	(13)
Jongkat	–	–	1
Segedong	–	–	–
Sungai Pinyuh	1	1	1
Anjongan	1	1	1
Mempawah Hilir	3	3	3
Mempawah Timur	1	1	1
Sungai Kuyit	2	1	1
Toho	–	–	–
Sadaniang	1	1	1
Kabupaten Mempawah	9	8	9

Lanjutan Tabel/Continued Table 4.1.10

Kecamatan Subdistrict	Perguruan Tinggi University		
	2018	2019	2020
(1)	(14)	(15)	(16)
Jongkat	–	–	–
Segedong	–	–	–
Sungai Pinyuh	–	–	–
Anjongan	1	1	1
Mempawah Hilir	1	1	1
Mempawah Timur	–	–	–
Sungai Kunyit	–	–	–
Toho	–	–	–
Sadaniang	–	–	–
Kabupaten Mempawah	2	2	2

Catatan/Note: ¹ Desa pada tabel ini termasuk Unit Permukiman Transmigrasi (UPT) yang masih dibina oleh kementerian terkait dan nagari di Provinsi Sumatera Barat/Villages in this table include Transmigration Settlement Unit which is still fostered by the relevant ministries and the nagari in the Province of Sumatera Barat

Sumber/Source: BPS, Pendataan Potensi Desa (Podes)/ BPS-Statistics Indonesia, Village Potential Data Collection

Tabel
Table 4.1.11

Angka Partisipasi Murni (APM) dan Angka Partisipasi Kasar (APK) Menurut Jenjang Pendidikan di Kabupaten Mempawah, 2019 dan 2020
Net Participation Rates and Gross Participation Rates by Educational Level in Mempawah Regency, 2019 and 2020

Jenjang Pendidikan Educational Level	Angka Partisipasi Murni (APM) Net Participation Rates		Angka Partisipasi Kasar (APK) Gross Participation Rates	
	2019	2020	2019	2020
(1)	(2)	(3)	(4)	(5)
SD/MI/Sederajat Primary School	99,15	99,06	117,79	115,86
SMP/MTs/ Sederajat Lower Secondary School	54,98	58,01	69,78	70,62
SMA/SMK/MA/Sederajat Upper Secondary School	55,65	55,71	87,57	88,66

Catatan/Note: ...

Sumber/Source: BPS, Survei Sosial Ekonomi Nasional (Susenans)/BPS-Statistics Indonesia, National Socioeconomic Survey

Tabel 4.1.12 **Persentase Penduduk Berumur 15 Tahun ke Atas yang Melek Huruf Menurut Kelompok Umur di Kabupaten Mempawah, 2019 dan 2020**
Table 4.1.12 **Percentage of Literate People Aged 15 Years and Over by Age Group in Mempawah Regency, 2019 and 2020**

Kelompok Umur Age Group	2019	2020
(1)	(2)	(3)
15–19	100,00	100
20–24	100,00	100
25–29	99,10	100
30–34	99,34	99,66
35–39	95,29	96,99
40–44	96,90	98,85
45–49	90,79	93,28
50+	75,42	80,36
Jumlah/Total	91,67	93,57
15–24	100,00	100
15–44	98,50	99,29
15+	91,67	93,57
45+	79,17	83,46

Catatan/Note: ...

Sumber/Source: BPS, Survei Sosial Ekonomi Nasional (Susenas)/BPS-Statistics Indonesia, National Socioeconomic Survey

Tabel
Table 4.1.13**Jumlah Tenaga Edukatif Sekolah Tinggi Agama Islam
Mempawah (STAIM) di Kabupaten Mempawah, 2013–
2020**
*Number of Public University Lecture of Islamic Universit in
Mempawah Regency, 2013–2020*

Tahun Ajaran <i>School Year</i>	Program Studi <i>Study program</i>	Tenaga Edukatif <i>University Lecture</i>		
		Laki-laki <i>Male</i>	Perempuan <i>Female</i>	Jumlah <i>Total</i>
(1)	(2)	(3)	(4)	(5)
2013-2014	PAI	21	8	29
	AS			
2014-2015	PAI	21	8	29
	AS			
2015-2016	PAI	21	8	29
	AS			
2016-2017	PAI	21	8	29
	AS			
2017-2018	PAI	21	8	29
	AS			
2018-2019	PAI			
	TBI			
	HES	13	8	21
	AS			
2019-2020	PAI	5	4	11
	TBI	3	2	5
	HES	0	0	0
	AS	5	4	9

Catatan/Note: ...

Sumber/Source: Sekolah Tinggi Agama Islam Mempawah (STAIM)

Tabel 4.1.14 Jumlah Mahasiswa Sekolah Tinggi Agama Islam Mempawah (STAIM) di Kabupaten Mempawah, 2013–2020
Number of College Students of Islamic Universit in Mempawah Regency, 2013–2020

Tahun Ajaran <i>School Year</i>	Program Studi <i>Study program</i>	Mahasiswa <i>College student</i>		
		Laki-laki <i>Male</i>	Perempuan <i>Female</i>	Jumlah <i>Total</i>
(1)	(2)	(3)	(4)	(5)
2013-2014	PAI	60	48	108
	AS	28	13	41
2014-2015	PAI	93	72	165
	AS	45	23	68
2015-2016	PAI	109	93	202
	AS	54	33	87
2016-2017	PAI	120	134	254
	AS	64	51	115
2017-2018	PAI	84	125	209
	AS	62	50	112
2018-2019	PAI	64	108	172
	TBI	1	6	7
	HES	8	14	22
	AS	57	41	98
2019-2020	PAI	67	125	192
	TBI	13	24	37
	HES	27	37	64
	AS	67	53	120

Catatan/Note: ...

Sumber/Source: Sekolah Tinggi Agama Islam Mempawah (STAIM)

Tabel 4.1.15 Jumlah Mahasiswa Sekolah Tinggi Theologia (STT ATI) Anjongan di Kabupaten Mempawah, 2010–2020
Number of College Students of Theologia University in Mempawah Regency, 2013–2020

Tahun Ajaran <i>School Year</i>	Program Studi <i>Study program</i>	Mahasiswa <i>College student</i>		
		Laki-laki <i>Male</i>	Perempuan <i>Female</i>	Jumlah <i>Total</i>
(1)	(2)	(3)	(4)	(5)
2010/2011	Theologia	61	70	131
	Spdk	-	9	9
2011/2012	Theologia	53	61	114
	Spdk	2	13	15
2012/2013	Theologia	55	60	115
	Spdk	2	13	15
2013/2014	Theologia	49	68	117
	Spdk	1	4	5
2014/2015	Theologia	52	85	137
	Spdk	-	-	0
2015/2016	Theologia	50	58	108
	Spdk	-	-	0
2016/2017	Theologia	55	57	112
	Spdk	-	-	0
2017/2018	Theologia	62	55	117
	Spdk	-	-	0
2018/2019	Theologia	57	55	112
	Spdk	-	-	0
2019/2020	Theologia	61	59	120
	Spdk	-	-	0

Catatan/Note: ...

Sumber/Source: Sekolah Tinggi Theologia (STT ATI)

Tabel 4.1.16 Jumlah Tenaga Edukatif Sekolah Tinggi Theologia (STT ATI) Anjongan di Kabupaten Mempawah, 2010–2020
Number of University Lecture of Theologia University in Mempawah Regency, 2013–2020

Tahun Ajaran <i>School Year</i>	Program Studi <i>Study program</i>	Tenaga Edukatif <i>University Lecture</i>		
		Laki-laki <i>Male</i>	Perempuan <i>Female</i>	Jumlah <i>Total</i>
(1)	(2)	(3)	(4)	(5)
2010/2011	Theologia	18	21	39
	Spdk	-	-	0
2011/2012	Theologia	16	17	33
	Spdk	-	1	1
2012/2013	Theologia	15	15	30
	Spdk	-	1	1
2013/2014	Theologia	16	16	32
	Spdk	-	1	1
2014/2015	Theologia	18	18	36
	Spdk	-	-	0
2015/2016	Theologia	18	18	36
	Spdk	-	-	0
2016/2017	Theologia	18	18	36
	Spdk	-	-	0
2017/2018	Theologia	14	15	29
	Spdk	-	-	0
2018/2019	Theologia	14	17	31
	Spdk	-	-	0
2019/2020	Theologia	17	20	37
	Spdk	-	-	0

Catatan/Note: ...

Sumber/Source: Sekolah Tinggi Theologia (STT ATI)

Tabel
Table 4.1.17

Jumlah Perguruan Tinggi, Mahasiswa, dan Tenaga Edukatif (Negeri dan Swasta) dibawah Kementerian Agama Menurut Kecamatan di Kabupaten Mempawah, (2020)
Number of Universities, Students, and Lecturers (State and Private) Under the Ministry of Religious Affairs by Subdistrict in Mempawah Regency, (2020)

Kecamatan Subdistrict	Jumlah Perguruan Tinggi Number of Universities		Jumlah Mahasiswa Number of Students		Jumlah Tenaga Pendidik Number of Lecturers	
	Negeri State	Swasta Private	Negeri State	Swasta Private	Negeri State	Swasta Private
(1)	(2)	(3)	(4)	(5)	(6)	(7)
Jongkat	-	-	-	-	-	-
Segedong	-	-	-	-	-	-
Sungai Pinyuh	-	-	-	-	-	-
Anjongan	-	1	-	120	-	37
Mempawah Hilir	-	1	-	413	-	25
Mempawah Timur	-	-	-	-	-	-
Sungai Kuyit	-	-	-	-	-	-
Toho	-	-	-	-	-	-
Sadaniang	-	-	-	-	-	-
Nama Kabupaten/Kota	-	2	-	533	-	62

Catatan/Note:

Sumber/Source: STAIM Mempawah
STT ATI Anjongan

4.2 KESEHATAN HEALTH

Tabel
Table 4.2.1 **Jumlah Desa¹/Kelurahan Yang Memiliki Sarana Kesehatan Menurut Kecamatan di Kabupaten Mempawah, 2018–2020**
Number of Villages¹/Kelurahan Having Health Facilities by Subdistrict in Mempawah Regency, 2018–2020

Kecamatan Subdistrict	Rumah Sakit Hospital		
	2018	2019	2020
(1)	(2)	(3)	(4)
Jongkat	–	–	–
Segedong	–	–	–
Sungai Pinyuh	–	–	–
Anjongan	–	–	–
Mempawah Hilir	1	1	1
Mempawah Timur	–	–	–
Sungai Kunyit	–	–	–
Toho	–	–	–
Sadaniang	–	–	–
Kabupaten Mempawah	1	1	1

Lanjutan Tabel/*Continued Table* 4.2.1

Kecamatan <i>Subdistrict</i>	Rumah Sakit Bersalin <i>Maternity Hospital</i>		
	2018	2019	2020
(1)	(5)	(6)	(7)
Jongkat	–	–	–
Segedong	–	–	–
Sungai Pinyuh	–	–	–
Anjongan	–	–	–
Mempawah Hilir	–	–	–
Mempawah Timur	–	–	–
Sungai Kuyit	–	–	–
Toho	–	–	–
Sadaniang	–	–	–
Kabupaten Mempawah	–	–	–

Lanjutan Tabel/Continued Table 4.2.1

Kecamatan Subdistrict	Poliklinik Polyclinic		
	2018	2019	2020
(1)	(8)	(9)	(10)
Jongkat	–	–	–
Segedong	2	1	1
Sungai Pinyuh	2	1	1
Anjongan	–	–	–
Mempawah Hilir	–	–	1
Mempawah Timur	1	–	–
Sungai Kuyit	1	–	–
Toho	–	–	–
Sadaniang	–	–	–
Kabupaten Mempawah	6	2	3

Lanjutan Tabel/*Continued Table 4.2.1*

Kecamatan <i>Subdistrict</i>	Puskesmas <i>Public Health Center</i>		
	2018	2019	2020
(1)	(11)	(12)	(13)
Jongkat	2	1	2
Segedong	1	1	1
Sungai Pinyuh	2	2	2
Anjongan	1	1	1
Mempawah Hilir	1	1	1
Mempawah Timur	2	2	2
Sungai Kuyit	2	2	2
Toho	2	2	2
Sadaniang	1	1	1
Kabupaten Mempawah	14	13	14

Lanjutan Tabel/Continued Table 4.2.1

Kecamatan Subdistrict	Puskesmas Pembantu Subsidiary of Public Health Center		
	2018	2019	2020
(1)	(14)	(15)	(16)
Jongkat	3	–	2
Segedong	2	3	3
Sungai Pinyuh	3	1	2
Anjongan	1	–	–
Mempawah Hilir	3	2	2
Mempawah Timur	5	5	5
Sungai Kuyit	3	2	1
Toho	1	1	–
Sadaniang	2	2	3
Kabupaten Mempawah	23	16	18

Lanjutan Tabel/*Continued Table 4.2.1*

Kecamatan Subdistrict	Apotek Pharmacy		
	2018	2019	2020
(1)	(17)	(18)	(19)
Jongkat	1	1	1
Segedong	–	–	–
Sungai Pinyuh	1	1	1
Anjongan	–	1	1
Mempawah Hilir	1	1	1
Mempawah Timur	1	1	1
Sungai Kunyit	–	–	1
Toho	–	–	–
Sadaniang	–	–	–
Kabupaten Mempawah	4	5	6

Catatan/Note: ¹ Desa pada tabel ini termasuk Unit Permukiman Transmigrasi (UPT) yang masih dibina oleh kementerian terkait dan nagari di Provinsi Sumatera Barat/Villages in this table include Transmigration Settlement Unit which is still fostered by the relevant ministries and the nagari in the Province of Sumatera Barat

Sumber/Source: BPS, Pendataan Potensi Desa (Podes)/BPS-Statistics Indonesia, Village Potential Data Collecting

Tabel 4.2.2 Jumlah Tenaga Kesehatan Menurut Kecamatan di Kabupaten Mempawah, 2020
Table *Number of Health Human Resources by Subdistrict in Mempawah Regency, 2020*

Kecamatan Subdistrict	Dokter ¹ Doctor ¹	Dokter Gigi ² Dentist ²	Perawat Nurse	Bidan Midwife	Tenaga kefarmasian Pharmacist
(1)	(2)	(3)	(4)	(5)	(6)
Jongkat	6	1	22	25	5
Segedong	3	0	11	16	2
Sungai Pinyuh	7	1	29	34	5
Anjungan	2	0	11	17	1
Mempawah Hilir	2	1	14	16	2
Mempawah Timur	4	2	15	23	3
Sungai Kunyit	5	2	14	24	4
Toho	4	0	14	20	0
Sadaniang	1	0	9	12	1
Kabupaten Mempawah	34	7	139	187	23

Lanjutan Tabel/*Continued Table* 4.2.2

Kecamatan <i>Subdistrict</i>	Tenaga Kesehatan Masyarakat <i>Public Health worker</i>	Tenaga Kesehatan Lingkungan <i>Enviromental Health Worker</i>	Tenaga Gizi <i>Nutritionist</i>	Ahli Teknologi Laboratorium Medik <i>Medical Laboratory Technician</i>
(1)	(7)	(8)	(9)	(10)
Jongkat	3	8	6	4
Segedong	2	3	2	2
Sungai Pinyuh	2	6	7	7
Anjongan	2	3	3	2
Mempawah Hilir	2	3	3	2
Mempawah Timur	3	4	4	3
Sungai Kunyit	4	4	4	4
Toho	2	4	2	2
Sadaniang	1	2	2	2
Kabupaten Mempawah	21	37	33	28

Catatan/*Note*: ¹Dokter dalam tabel ini termasuk dokter spesialis (selain spesialis gigi) dan dokter umum/*Doctor in this table include medical specialist (exclude dentist specialist) and general practitioner*

²Dokter gigi dalam tabel ini termasuk dokter spesialis gigi dan dokter gigi/*Doctor in this table include dentist dan dentist specialist*

Sumber/*Source*: Dinas Kesehatan, Pengendalian Penduduk dan Keluarga Berencana Kabupaten Mempawah/*Health Office, Population Control and Family Planning Department of Mempawah Regency*

Tabel 4.2.3 Jumlah Rumah Sakit Umum, Rumah Sakit Khusus, Puskesmas, Klinik Pratama, dan Posyandu Menurut Kecamatan di Kabupaten Mempawah, 2019 dan 2020
Number of General Hospital, Specialized Hospital, Public Health Center, Primary Clinic, and Integrated Health Post by Subdistrict in Mempawah Regency, 2019 and 2020

Kecamatan Subdistrict	Rumah Sakit Umum General Hospital		Rumah Sakit Khusus Specialized Hospital	
	2019	2020	2019	2020
(1)	(2)	(3)	(4)	(5)
Jongkat	0	0	0	0
Segedong	0	0	0	0
Sungai Pinyuh	0	0	0	0
Anjongan	0	0	0	0
Mempawah Hilir	1	1	0	0
Mempawah Timur	0	0	0	0
Sungai Kunyit	0	0	0	0
Toho	0	0	0	0
Sadaniang	0	0	0	0
Kabupaten Mempawah	1	1	0	0

Lanjutan Tabel/*Continued Table* 4.2.3

Kecamatan Subdistrict	Puskesmas ¹ Rawat Inap <i>Public Health Center¹ with Inpatient Care</i>		Puskesmas ¹ Non Rawat Inap <i>Public Health Center¹ without Inpatient Care</i>	
	2019	2020	2019	2020
(1)	(6)	(7)	(8)	(9)
Jongkat	1	1	2	2
Segedong	1	1
Sungai Pinyuh	1	1	1	1
Anjongan	1	1
Mempawah Hilir	1	1
Mempawah Timur	2	2
Sungai Kuyit	2	2
Toho	1	1
Sadaniang	1	1
Kabupaten Mempawah	2	2	12	12

Lanjutan Tabel/Continued Table 4.2.3

Kecamatan Subdistrict	Klinik Pratama Primary Clinic		Posyandu Intregrated Health Post	
	2019	2020	2019	2020
(1)	(10)	(11)	(12)	(13)
Jongkat	2	2	39	40
Segedong	1	1	17	19
Sungai Pinyuh	3	3	36	35
Anjongan	3	3	18	18
Mempawah Hilir	3	3	27	31
Mempawah Timur	–	–	28	33
Sungai Kunyit	–	–	26	27
Toho	–	–	21	22
Sadaniang	–	–	18	19
Kabupaten Mempawah	12	12	230	244

Catatan/Note: ¹ Puskesmas yang teregistrasi/Registered Public Health Center

Sumber/Source: Dinas Kesehatan, Pengendalian Penduduk dan Keluarga Berencana Kabupaten Mempawah

Tabel 4.2.4 Jumlah Kasus Penyakit Menurut Kecamatan di Kabupaten Mempawah, 2020
Number of cases of disease by Subdistrict in Mempawah Regency, 2020

Kecamatan Subdistrict	TB Paru Tuberculosis	Pneumonia Pneumonia	Kusta Leprossy
(1)	(2)	(3)	(4)
Jongkat	30	25	5
Segedong	30	5	3
Sungai Pinyuh	54	22	5
Anjongan	31	4	0
Mempawah Hilir	78	59	2
Mempawah Timur	19	14	3
Sungai Kuyit	29	3	1
Toho	18	5	0
Sadaniang	13	0	0
Kabupaten Mempawah	302	137	19

Catatan/Note: ...

Sumber/Source: Dinas Kesehatan, Pengendalian Penduduk dan Keluarga Berencana Kabupaten Mempawah/
 Health Office, Population Control and Family Planning Department of Mempawah Regency

Lanjutan Tabel/*Continued Table 4.2.4*

Kecamatan Subdistrict	Diare Diarrhoea	DBD Dangue Hemorrhagic Fever	Campak Measles
(1)			(7)
Jongkat	654	4	2
Segedong	154	0	0
Sungai Pinyuh	622	8	1
Anjongan	150	2	0
Mempawah Hilir	657	17	0
Mempawah Timur	298	10	0
Sungai Kuyit	216	1	1
Toho	282	3	0
Sadaniang	106	3	0
Kabupaten Mempawah	3139	48	4

Lanjutan Tabel/*Continued Table* 4.2.4

Kecamatan <i>Subdistrict</i>	HIV/AIDS Kasus Baru <i>(New Case)</i>	HIV/AIDS Kasus Baru <i>(Cumulative Cases)</i>	Infeksi Menular Seksual (IMS) <i>Sexually Transmitted Disease</i>
(1)			(7)
Jongkat	0	11	22
Segedong	0	4	6
Sungai Pinyuh	4	19	13
Anjongan	3	6	39
Mempawah Hilir	3	23	0
Mempawah Timur	4	16	8
Sungai Kuyit	4	7	4
Toho	5	14	0
Sadaniang	2	6	2
Kabupaten Mempawah	25	106	94

Catatan/*Note*: ...

Sumber/*Source*: Dinas Kesehatan, Pengendalian Penduduk dan Keluarga Berencana Kabupaten Mempawah
Health Office, Population Control and Family Planning Department of Mempawah Regency

Tabel 4.2.5 Realisasi Pencapaian Peserta KB Aktif Menurut Alat yang Digunakan, 2020
Table Realization of Active FP Accetor by Contraseptive in Mempawah Regency, 2020

Kecamatan Subdistrict	IUD	IMPL	STK	PIL
(1)	(2)	(3)	(4)	(5)
Jongkat	335	259	273	2 622
Segedong	99	109	144	1 382
Sungai Pinyuh	563	365	4 159	33
Anjongan	91	378	1 137	855
Mempawah Hilir	604	249	2 182	1 689
Mempawah Timur	279	334	241	1 553
Sungai Kuyit	187	82	2 502	1 689
Toho	218	1 063	1 191	1 022
Sadaniang	77	249	230	148
Kabupaten Mempawah	2453	3088	12059	10 993

Lanjutan Tabel/*Continued Table 4.2.5*

Kecamatan Subdistrict	KDM	MOP	MOW	Jumlah Totals
(1)	(2)	(3)	(4)	(5)
Jongkat	98	177	155	6 553
Segedong	37	44	33	3 188
Sungai Pinyuh	506	85	193	9 256
Anjongan	70	98	119	2 846
Mempawah Hilir	499	95	278	5 691
Mempawah Timur	267	121	171	5 256
Sungai Kunyit	48	10	53	4 581
Toho	249	128	107	4 106
Sadaniang	110	44	37	939
Kabupaten Mempawah	1884	802	1146	42 416

Catatan/Note: ...

Sumber/Source: Dinas Kesehatan, Pengendalian Penduduk dan Keluarga Berencana Kabupaten Mempawah
Health Office, Population Control and Family Planning Department of Mempawah Regency

Tabel 4.2.6 Realisasi Pencapaian Akseptor KB Baru Menurut Jenis Kontrasepsi, 2020
Realization of Current FP Acceptor by Contraceptive in Mempawah Regency, 2020

Kecamatan Subdistrict	IUD	MOP	MOW	IMPL
(1)	(2)	(3)	(4)	(5)
Jongkat	13	0	3	22
Segedong	4	0	0	27
Sungai Pinyuh	49	0	1	43
Anjongan	1	0	0	1
Mempawah Hilir	35	0	37	11
Mempawah Timur	15	0	0	17
Sungai Kuyit	4	0	5	3
Toho	19	0	0	120
Sadaniang	0	0	0	38
Kabupaten Mempawah	140	0	46	282

Lanjutan Tabel/*Continued Table* 4.2.6

Kecamatan Subdistrict	STK	PIL	KDM	Jumlah Totals
(1)	(2)	(3)	(4)	(5)
Jongkat	116	19	8	181
Segedong	352	147	18	548
Sungai Pinyuh	123	54	28	298
Anjongan	141	2	3	148
Mempawah Hilir	620	523	113	1.339
Mempawah Timur	458	175	25	690
Sungai Kuyit	226	54	14	306
Toho	216	186	47	588
Sadaniang	59	37	26	160
Kabupaten Mempawah	2.311	1.197	282	4.258

Catatan/Note: ...

Sumber/Source: Dinas Kesehatan, Pengendalian Penduduk dan Keluarga Berencana Kabupaten Mempawah
Health Office, Population Control and Family Planning Department of Mempawah Regency

4.3 AGAMA DAN SOSIAL LAINNYA RELIGION AND OTHER SOCIAL AFFAIRS

Tabel 4.3.1 Jumlah Penduduk Menurut Kecamatan dan Agama yang Dianut di Kabupaten Mempawah, 2020
Population by Subdistrict and Religion in Mempawah Regency, 2020

Kecamatan Subdistrict	Islam	Protestan Protestant	Katolik Catholic	Hindu	Budha Buddha	Lainnya Others
(1)	(2)	(3)	(4)	(5)	(6)	(7)
Jongkat	43 057	404	446	-	4 246	-
Segedong	18 846	719	384	-	5 031	-
Sungai Pinyuh	35 392	1 692	906	-	17 366	-
Anjongan	9 295	4 129	3 452	-	123	-
Mempawah Hilir	39 590	1 475	651	-	3 923	-
Mempawah Timur	30 596		105	-	1 704	-
Sungai Kunyit	23 092	324	408	-	2 699	-
Toho	6 074	4 500	11 052	-	66	-
Sadaniang	641	5 723	5 804	-	80	-
Kabupaten Mempawah	206 583	18 966	23 208	-	35 238	-

Catatan/Note: ...

Sumber/Source: Kementerian Agama Kabupaten Mempawah/Ministry of Religious Affair Mempawah Regency

Tabel
Table 4.3.2

**Jumlah Tempat Peribadatan Menurut Kecamatan di
Kabupaten Mempawah, 2020**
*Number of Places of Worship by Subdistrict in Mempawah
Regency, 2020*

Kecamatan Subdistrict	Masjid Mosque	Mushola Pray Room	Gereja Protestan Protestant Church	Gereja Katholik Catholic Church	Pura Temple	Vihara
(1)	(2)	(3)	(4)	(5)	(6)	(7)
Jongkat	42	60	5	1	-	6
Segedong	36	11	4	2	-	8
Sungai Pinyuh	36	60	12	1	-	16
Anjongan	15	20	14	5	-	1
Mempawah Hilir	33	82	9	1	-	14
Mempawah Timur	43	86	-	-	-	7
Sungai Kunyit	27	49	3	1	-	7
Toho	12	11	30	17	-	-
Sadaniang	1	1	39	14	-	-
Kabupaten Mempawah	245	380	116	42	-	59

Catatan/Note: ...

Sumber/Source: Kementerian Agama Kabupaten Mempawah/Ministry of Religious Affair Mempawah Regency

Tabel 4.3.3 Jumlah Desa¹/Kelurahan yang Mengalami Bencana Alam² Menurut Kecamatan di Kabupaten Mempawah, 2018–2020
Number of Villages¹/Kelurahan that Had Natural Disaster² by Subdistrict in Mempawah Regency, 2018–2020

Kecamatan Subdistrict	Banjir/Flood		
	2018	2019	2020
(1)	(2)	(3)	(4)
Jongkat	3	4	5
Segedong	5	5	4
Sungai Pinyuh	4	3	5
Anjongan	1	–	–
Mempawah Hilir	–	3	2
Mempawah Timur	2	2	7
Sungai Kuyit	4	5	4
Toho	2	2	2
Sadaniang	1	–	–
Kabupaten Mempawah	22	24	29

Lanjutan Tabel/*Continued Table* 4.3.3

Kecamatan <i>Subdistrict</i>	Gempa Bumi/ <i>Earthquake</i>		
	2018	2019	2020
(1)	(5)	(6)	(7)
Jongkat	–	–	–
Segedong	–	–	–
Sungai Pinyuh	–	–	–
Anjongan	–	–	–
Mempawah Hilir	–	–	–
Mempawah Timur	–	–	–
Sungai Kuyit	–	–	–
Toho	–	–	–
Sadaniang	–	–	–
Kabupaten Mempawah	–	–	–

Lanjutan Tabel/*Continued Table 4.3.3*

Kecamatan Subdistrict	Tanah Longsor/ <i>Landslide</i>		
	2018	2019	2020
(1)	(8)	(9)	(10)
Jongkat	–	–	–
Segedong	–	–	–
Sungai Pinyuh	–	–	–
Anjongan	–	–	–
Mempawah Hilir	–	–	–
Mempawah Timur	–	–	–
Sungai Kunyit	–	–	–
Toho	–	–	–
Sadaniang	–	–	–
Kabupaten Mempawah	–	–	–

Catatan/*Note*: ¹ Desa pada tabel ini termasuk Unit Permukiman Transmigrasi (UPT) yang masih dibina oleh kementerian terkait dan nagari di Provinsi Sumatera Barat/*Villages in this table are included in Transmigration Settlement Unit which is still fostered by the relevant ministries and the nagari in the Province of Sumatera Barat*

Sumber/*Source*: ² Kejadian dalam setahun sebelum tahun pencacahan/*Occured during the last one year before the enumeration years*
BPS, Pendataan Potensi Desa (Podes)/*BPS-Statistics Indonesia, Village Potential Data Collecting*

Tabel
Table 4.3.4

Jumlah Kerusakan Rumah yang Diakibatkan Bencana Alam Menurut Kecamatan di Kabupaten Mempawah, 2020
Number of House Damage Caused by Natural Disasters by Subdistrict in Mempawah Regency, 2020

Kecamatan Subdistrict	Banjir Flood	Puting Beliung Waterspout	Kebakaran Fire
(1)	(2)		
Jongkat	-	1	14
Segedong	-	1	1
Sungai Pinyuh	-	1	14
Anjongan	-	-	2
Mempawah Hilir	-	-	-
Mempawah Timur	-	7	-
Sungai Kunyit	-	-	-
Toho	-	-	1
Sadaniang	-	-	1
Kabupaten Mempawah	-	10	33

Lanjutan Tabel/*Continued Table 4.3.4*

Kecamatan Subdistrict	Gelombang Pasang High Tides	Lainnya Others	Jumlah Totals
(1)	(2)		
Jongkat	-	-	15
Segedong	-	-	2
Sungai Pinyuh	-	2	17
Anjongan	-	-	2
Mempawah Hilir	-	-	0
Mempawah Timur	-	-	7
Sungai Kunit	-	-	0
Toho	-	-	1
Sadaniang	-	-	1
Kabupaten Mempawah	-	2	45

Catatan/*Note*: Hasil Pengolahan Raw Data Bencana yang terjadi di Kabupaten Mempawah

Sumber/*Source*: Badan Penanggulangan Bencana Daerah Kabupaten Mempawah/Mempawah Regency Disaster Management Agency

Tabel
Table 4.3.5**Jumlah Korban Bencana Alam Menurut Jenisnya Menurut Kecamatan di Kabupaten Mempawah, 2020**
Number of Natural Disaster Victims by Type of Disaster in Mempawah Regency, 2020

Kecamatan Subdistrict	Banjir Flood	Puting Beliung Waterspout	Kebakaran Fire
(1)	(2)		
Jongkat	4 274	1	48
Segedong	16 600	6	3
Sungai Pinyuh	14 627	6	37
Anjongan	-	-	9
Mempawah Hilir	9 153	-	-
Mempawah Timur	2 350	18	-
Sungai Kunyit	1 750	-	-
Toho	1 174	-	3
Sadaniang	-	18	8
Kabupaten Mempawah	49 928	49	108

Lanjutan Tabel/*Continued Table 4.3.5*

Kecamatan <i>Subdistrict</i>	Gelombang Pasang <i>High Tides</i>	Lainnya <i>Others</i>	Jumlah <i>Totals</i>
(1)	(2)		
Jongkat	-	-	4323
Segedong	-	-	16609
Sungai Pinyuh	-	65	14735
Anjongan	-	-	9
Mempawah Hilir	-	-	9153
Mempawah Timur	-	-	2368
Sungai Kuyit	-	-	1750
Toho	-	-	1177
Sadaniang	-	-	26
Kabupaten Mempawah	-	65	50150

Catatan/*Note*: Hasil Pengolahan Raw Data Bencana yang terjadi di Kabupaten Mempawah

Sumber/*Source*: Badan Penanggulangan Bencana Daerah Kabupaten Mempawah/Mempawah Regency Disaster Management Agency

Tabel
Table 4.3.6

Banyaknya Nikah, Talak, Cerai, serta Rujuk menurut Kecamatan di Kabupaten Mempawah, 2020
Number of Marage, Separate, Divorce, and Reconciliation by Subdistrict in Mempawah Regency, 2020

Kecamatan Subdistrict	Nikah ¹ Marriages	Cerai Talak ² Separate	Cerai Gugat ² Divorce	Rujuk ² Reconc
(1)	(2)	(3)	(4)	(5)
Jongkat	414	11	41	7
Segedong	146	2	18	1
Sungai Pinyuh	442	8	44	8
Anjongan	82	4	10	-
Mempawah Hilir	305	12	55	14
Mempawah Timur	248	10	37	5
Sungai Kuyit	200	8	48	6
Toho	42	1	12	-
Sadaniang	6	-	1	-
Kabupaten Mempawah	1885	56	266	41

Catatan/Note:

Sumber/Source: ¹Kementerian Agama Kabupaten Mempawah/Ministry of Religious Affair Mempawah Regency

²Pengadilan Agama Mempawah/religious courts

Tabel 4.3.7 **Banyaknya Penyebab Perceraian di Kabupaten Mempawah, 2020**
Table 4.3.7 **Number of Mariage Separat Cause in Mempawah Regency , 2020**

Bulan Month	Tak Tanggung Jawab Not Responsible	Tidak Harmonis Disharmonius	Lainnya Divorce	Jumlah Total
(1)	(2)	(3)	(4)	(5)
Januari/January	-	4	22	26
Febuari/February	1	1	27	29
Maret/March	-	3	28	31
April/April	-	1	10	11
Mei/May	2	2	9	13
Juni/June	1	-	31	32
Juli/July	1	7	36	44
Agustus/Agust	-	4	23	27
September/September	-	1	38	39
Oktober/October	-	-	34	34
November/November	-	1	20	21
Desember/December	2	-	31	33
Kabupaten Mempawah	7	24	309	340

Catatan/Note: ...

Sumber/Source: Pengadilan Agama Mempawah/religious courts

Tabel
Table 4.3.8

**Jumlah Jemaah Haji yang diberangkatkan ke Tanah Suci
Mekah Menurut Kecamatan di Kabupaten Mempawah,
2016-2020**
*Number of Hajj Pilgrims Departured to the Holyland of
Mecca by Subdistrict in Mempawah Regency, 2016–2020*

Kecamatan Subdistrict	2016	2017	2018	2019	2020
(1)	(2)	(3)	(4)	(5)	(6)
Jongkat	35	20	37	50	46
Segedong	7	3	22	13	6
Sungai Pinyuh	19	23	40	26	37
Anjongan	2	5	9	5	5
Mempawah Hilir	30	53	31	55	47
Mempawah Timur	17	36	28	24	15
Sungai Kunyit	20	32	10	14	16
Toho	3	1	2	7	7
Sadaniang	-	-	-	-	-
Kabupaten Mempawah	133	173	179	194	179

Catatan/Note: ...

Sumber/Source: Kementerian Agama Kabupaten Mempawah/Ministry of Religious Affair Mempawah Regency

Tabel 4.3.9 Jumlah Penyaluran Zakat Menurut Kecamatan di Kabupaten Mempawah, 2016-2020
Table Number of Zakat distribution by Subdistrict in Mempawah Regency, 2016–2020

Kecamatan Subdistrict	2016	2017	2018	2019	2020
(1)	(2)	(3)	(4)	(5)	(6)
Jongkat	778,570	778,570	778,570	790,570	820,570
Segedong	341,720	341,720	341,720	350,720	400,720
Sungai Pinyuh	642,060	642,060	642,060	650,150	680,150
Anjongan	217,573	217,573	217,573	267,572	297,572
Mempawah Hilir	721,860	721,860	721,860	725,860	805,860
Mempawah Timur	489,899	489,899	489,899	539,899	650,700
Sungai Kunyit	421,750	421,750	421,750	471,750	521,750
Toho	100,760	100,760	100,760	150,760	180,760
Sadaniang	10,260	10,260	10,260	20,260	25,260
Baznas Kabupaten	159,700	165,831	165,831	336,727	443,129
Kabupaten Mempawah	3,884,152	3,890,282	3,890,282	4,304,268	4,826,471

Catatan/Note: ...

Sumber/Source: Kementerian Agama Kabupaten Mempawah/Ministry of Religious Affair Mempawah Regency

Tabel
Table 4.3.10**Banyaknya Hewan Kurban Menurut Kecamatan di Kabupaten Mempawah, 2020**
Number of Animal's Kurban by Subdistrict in Mempawah Regency, 2018–2020

Kecamatan Subdistrict	Hewan Kurban Animal's Kurban	
	Sapi Cows	Kambing Goats
(1)	(2)	(3)
Jongkat	32	14
Segedong	21	10
Sungai Pinyuh	38	15
Anjongan	13	3
Mempawah Hilir	96	20
Mempawah Timur	45	4
Sungai Kuyit	51	5
Toho	10	2
Sadaniang	2	1
Kabupaten Mempawah	308	74

Catatan/Note: ...

Sumber/Source: Kementerian Agama Kabupaten Mempawah/Ministry of Religious Affair Mempawah Regency

Tabel 4.3.11 **Jumlah Tindak Pidana Menurut Kepolisian Daerah di Kabupaten Mempawah, 2019-2020**
Table *Number of Crime by Regional Police Office in Mempawah Regency, 2019-2020*

Kepolisian Daerah Regional Police Office	2019	2020
(1)	(2)	(3)
Polres Mempawah	76	160
Polsek Mempawah Hilir	5	9
Polsek Sungai Kuyit	3	16
Polsek Sungai Pinyuh	22	32
Polsek Toho	8	9
Polsek Siantan	23	26
Polsek Segedong	5	11
Polsek Mempawah Timur	5	6
Polsek Anjongan	7	7
Kabupaten Mempawah	154	276

Catatan/Note: ...

Sumber/Source: Polres Mempawah/Mempawah Police Precinct

Tabel
Table 4.3.12

Risiko Penduduk Terjadi Tindak Pidana Per 100.000 Penduduk Menurut Kepolisian Daerah, 2019-2020
Crime Rate per 100,000 Population by Regional Police Office, 2019-2020

Kepolisian Daerah Regional Police Office	2019	2020
(1)	(2)	(3)
Polres Mempawah	25,7	52,4
Polsek Mempawah Hilir	1,7	2,9
Polsek Sungai Kunit	1	5,2
Polsek Sungai Pinyuh	7,4	10,5
Polsek Toho	2,7	2,9
Polsek Siantan	7,7	8,5
Polsek Segedong	1,7	3,6
Polsek Mempawah Timur	1,7	1,9
Polsek Anjongan	2,3	2,3
Kabupaten Mempawah	51,6	90,4

Catatan/Note: ...

Sumber/Source: Polres Mempawah/Mempawah Police Precinct

Tabel 4.3.13 **Persentase Penyelesaian Tindak Pidana Menurut Kepolisian Daerah, 2019-2020**
Table **Percentage of Crime Clearance by Regional Police Office, 2019-2020**

Kepolisian Daerah Regional Police Office	2019	2020
(1)	(2)	(3)
Polres Mempawah	71	80
Polsek Mempawah Hilir	6	8
Polsek Sungai Kuyit	5	15
Polsek Sungai Pinyuh	19	16
Polsek Toho	9	9
Polsek Siantan	33	21
Polsek Segedong	6	6
Polsek Mempawah Timur	5	3
Polsek Anjongan	6	3
Kabupaten Mempawah		

Catatan/Note: ...

Sumber/Source: Polres Mempawah/Mempawah Police Precinct

Tabel
Table 4.3.14

**Selang Waktu Terjadinya Tindak Pidana Menurut
Kepolisian Daerah, 2019-2020**
*Time Interval of Crime Occurance by Regional Police Office,
2019-2020*

Kepolisian Daerah Regional Police Office	2019	2020
(1)	(2)	(3)
Polres Mempawah	115.12.00	54.54.00
Polsek Mempawah Hilir	1752.00.00	976.00.00
Polsek Sungai Kunyit	2920.00.00	549.00.00
Polsek Sungai Pinyuh	398.10.48	274.30.00
Polsek Toho	1095.00.00	976.00.00
Polsek Siantan	380.51.36	337.50.24
Polsek Segedong	1752.00.00	798.32.24
Polsek Mempawah Timur	1752.00.00	1464.00.00
Polsek Anjongan	1251.25.12	1254.51.00
Kabupaten Mempawah	56.52.48	31.49.12

Catatan/Note: ...

Sumber/Source: Polres Mempawah/Mempawah Police Precinct

4.4 KEMISKINAN POVERTY

Tabel 4.4.1 **Garis Kemiskinan, Jumlah, dan Persentase Penduduk Miskin di Kabupaten Mempawah, 2013–2020**
Poverty Line, Number, and Percentage of Poor People in Mempawah Regency, 2013–2020

Tahun Year	Garis Kemiskinan (rupiah/kapita/bulan) Poverty Line (rupiah/capita/month)	Jumlah Penduduk Miskin (ribu) Number of Poor People (thousand)	Persentase Penduduk Miskin Percentage of Poor People
(1)	(2)	(3)	(4)
2013	240 081	15,60	6,30
2014	253 170	15,00	6,00
2015	268 242	13,88	5,52
2016	292 129	14,61	5,75
2017	318 682	15,30	5,94
2018	337 350	14,61	5,61
2019	360 962	14,02	5,32
2020	379,808	13,18	4,95

Catatan/Note: ...

Sumber/Source: BPS, Survei Sosial Ekonomi Nasional Maret/BPS-Statistics Indonesia, March National Socioeconomic Survey

Tabel 4.4.2 Indeks Kedalaman Kemiskinan dan Indeks Keparahan Kemiskinan di Kabupaten Mempawah, 2013–2020
Poverty Gap Index and Poverty Severity Index in Mempawah Regency, 2013–2020

Tahun Year	Indeks Kedalaman Kemiskinan Poverty Gap Index	Indeks Keparahan Kemiskinan Poverty Severity Index
(1)	(2)	(3)
2013	0,82	0,19
2014	0,77	0,17
2015	0,59	0,10
2016	0,49	0,07
2017	0,65	0,14
2018	0,86	0,25
2019	0,80	0,17
2020	0,41	0,05

Catatan/Note: ...

Sumber/Source: .BPS, Survei Sosial Ekonomi Nasional Maret/BPS-Statistics Indonesia, March National Socioeconomic Survey

LUAS DAN PRODUKSI PERKEBUNAN | 2020

Platation Area and Production

Luas
Area

4.745,7 ha

Produksi
Production

7.332,7 ton

bentuk produksi minyak sawit/palm oil production

Kelapa Sawit
Oil Palm



Luas
Area

12.766,8 ha

Produksi
Production

3.450,6 ton

bentuk produksi karet kering/dry form of rubber production

Karet
Rubber



Luas
Area


20.159,1 ha

Produksi
Production

17.386,4 ton

bentuk produksi kopra/the form of copra production

Kelapa
Coconut



PENJELASAN TEKNIS

1. Survei Pertanian Hortikultura (SPH) diselenggarakan oleh Badan Pusat Statistik bekerja sama dengan Direktorat Jenderal Hortikultura, Kementerian Pertanian.
2. Kuesioner yang digunakan dalam pengumpulan data SPH mencakup:
 - a. SPH-SBS digunakan untuk data tanaman sayuran dan buah-buahan semusim.
 - b. SPH-BST digunakan untuk data tanaman buah-buahan dan sayuran tahunan.
 - c. SPH-TBF digunakan untuk data tanaman biofarmaka.
 - d. SPH-TH digunakan untuk data tanaman hias.
3. Metode yang digunakan dalam survei ini adalah metode pencacahan lengkap terhadap seluruh kecamatan di Indonesia dan dilaporkan secara rutin bulanan untuk SPH-SBS dan triwulanan untuk SPH-BST, SPH-TBF, SPH-TH oleh KCD.
4. Tanaman sayuran dan buah-buahan semusim
 - a. Tanaman sayuran semusim adalah tanaman yang bermanfaat sebagai sayur, sebagai sumber vitamin, mineral, dan lain-lain yang berumur kurang dari satu tahun. Pada umumnya bagian yang digunakan sebagai sayur

TECHNICAL NOTES

1. *The Agricultural Survey for Horticulture (SPH) is carried out by the BPS-Statistics Indonesia in cooperation with the Directorate General of Horticulture, Ministry of Agriculture.*
2. *The Questionnaire used to collect the Argicultural Survey for Horticulture data are:*
 - a. *SPH-SBS used for data on seasonal vegetable and fruit plants.*
 - b. *SPH-BST used for data on annual fruit and vegetable plants.*
 - c. *SPH-TBF used for data on medicinal plants.*
 - d. *SPH-TH used for data on ornamental plants.*
3. *The method used in this survey is complete enumeration for all of sub districts in Indonesia and reported monthly for SPH-SBS and quarterly for SPH-BST, SPH-TBF, SPH-TH by agriculture extension workers.*
4. *Seasonal vegetable and fruit plants*
 - a. *Seasonal vegetable plants are used/consumed as vegetables, which are the sources of vitamin, mineral, etc that are aged less than 1 year. In general, parts that consumed are in the form of leaves, flower, fruits, and tubers.*
 - b. *Seasonal fruit plants are plants that produce fresh fruit as a*

- berupa daun, bunga, buah, dan umbi.
- b. Tanaman buah-buahan semusim adalah tanaman yang menghasilkan buah segar sebagai sumber vitamin, mineral, dan lain-lain yang berumur kurang dari satu tahun dan berbatang lunak. Pada umumnya buah yang dihasilkan dapat dikonsumsi tanpa dimasak terlebih dahulu.
5. Tanaman buah-buahan dan sayuran tahunan
 - a. Tanaman buah-buahan tahunan adalah tanaman yang menghasilkan buah segar sebagai sumber vitamin, mineral, dan lain-lain yang berumur satu tahun atau lebih dan berbatang keras. Pada umumnya buah yang dihasilkan dapat dikonsumsi tanpa dimasak terlebih dahulu.
 - b. Tanaman sayuran tahunan adalah tanaman yang bermanfaat sebagai sayur, sebagai sumber vitamin, mineral, dan lain-lain yang berumur satu tahun atau lebih. Pada umumnya bagian yang digunakan sebagai sayur berupa daun, bunga, buah, dan umbi.
 6. Tanaman biofarmaka adalah tanaman yang bermanfaat untuk obat-obatan, kosmetik, dan kesehatan yang dikonsumsi atau digunakan dari bagian-bagian tanaman, seperti daun, batang,

sources of vitamin, mineral, etc that aged less than 1 year and soft trunked. Generally, the fruit produced can be consumed without being cooked first.
5. *Annual fruit and vegetable plants*
 - a. *Annual fruit plants are plants that produce fresh fruit as sources of vitamin, mineral, etc that are aged more than 1 year and hard trunked. Generally, the fruit produced can be consumed without being cooked first.*
 - b. *Annual vegetable plants are plants used as vegetables as sources of vitamin, mineral, etc that is aged more than 1 year. In general, the parts that consumed are in the form of leaves, flower, fruits, and tubers.*
 6. *Medicinal plants are plants which are useful for medicine, cosmetics, and health. It is consumed from part of the plant, such as leaf, flower, fruit, tuber, and root.*

- buah, umbi (rimpang) ataupun akar.
7. Tanaman hias adalah tanaman yang mempunyai nilai keindahan baik bentuk, warna daun, tajuk maupun bunganya, sering digunakan untuk penghias pekarangan dan lain sebagainya.
 8. Data yang dikumpulkan dalam SPH mencakup: data tentang luas penanaman, luas panen (untuk buah-buahan tahunan adalah banyaknya tanaman yang menghasilkan), produksi, luas rusak, luas tanaman akhir, dan harga jual petani.
 9. Luas panen adalah luas tanaman sayuran, buah-buahan, biofarmaka, dan tanaman hias yang diambil hasilnya/dipanen pada periode pelaporan.
 10. Luas panen untuk tanaman sayuran: luas tanaman yang dipanen sekaligus/habis/dibongkar dan luas tanaman yang dipanen berkali-kali (lebih dari satu kali)/belum habis.
 - a. Tanaman yang dipanen sekaligus/habis/dibongkar adalah tanaman yang sehabis panen langsung dibongkar/dicabut, terdiri dari bawang merah, bawang putih, bawang daun, kentang, kol/kubis, kembang kol, petsai/sawi, wortel, lobak, dan kacang merah.
 - b. Tanaman yang dipanen berkali-kali (lebih dari satu kali)/belum
7. *Ornamental plants are plants which have a beauty value, either in shape, colour of leaf or crown of flower, and they are often used as a yard decorator.*
 8. *The Agriculture Survey for Horticulture collects the information on the planted area, harvested area (for annual fruits is the number of production plant), production, damaged area, plant area in the end of period, and price on the farm-gate level.*
 9. *Harvested area is area which vegetable, fruit, medicinal and ornamental plant of crop harvested during the period of report.*
 10. *Harvested area of vegetables: area of entirely harvested/demolished plant and plant that is harvested several times/undemolished.*
 - a. *Entirely harvested/demolished plants are plants usually harvested once and demolished to be substituted by other plants, consisting of: shallots, garlic, wlech onion, potato, cabbage, cauliflower, chinese cabbage, carrots, radish, and red beans.*
 - b. *Plants that are harvested several times/undemolished are plants usually harvested more than once and demolished in the case that the last harvest was economically not profitable.*

habis adalah tanaman yang pemanenannya lebih dari satu kali dan biasanya dibongkar apabila panen terakhir sudah tidak memadai lagi, terdiri dari: kacang panjang, cabai besar, cabai rawit, jamur, tomat, terung, buncis, ketimun, labu siam, kangkung, bayam, melon, semangka, dan blewah.

They consist of: yard long beans, chili, small chili, mushroom, tomatoes, eggplant, green beans, cucumber, chayote, kangkong, spinach, melon, watermelon, and cantaloupe.

11. Produksi adalah hasil menurut bentuk produk dari setiap tanaman sayuran, buah-buahan, biofarmaka, dan tanaman hias yang diambil berdasarkan luas yang dipanen/tanaman yang menghasilkan pada bulan/triwulan laporan.
 12. Bentuk produksi perkebunan adalah; karet kering (karet), daun kering (teh dan tembakau), biji kering (kopi dan coklat), kulit kering (kayu manis dan kina), serat kering (rami), bunga kering (cengkeh), refined sugar (tebu dari perkebunan besar), gula mangkok (tebu dari perkebunan rakyat), ekivalen kopra (kopra), biji dan bunga (pala) serta minyak daun (sereh).
 13. Hutan Konservasi adalah kawasan hutan dengan ciri khas tertentu, yang mempunyai fungsi pokok pengawetan keanekaragaman tumbuhan dan satwa serta ekosistemnya.
 14. Hutan Lindung adalah kawasan
11. *Production is the standard production quantity form of vegetable, fruit, medicinal and ornamental plant based on harvested area/the number of production plants reported monthly/quarterly.*
 12. *Production of estates crops are follows: dry rubber (rubber); dry leaves (tea and tobacco); dry beans (coffee and cocoa); dry bark (cassia vera and cinchona); dry fibre (rosella); dry flowers/buds (cloves); refined sugar (sugar cane from estate); cup sugar (sugar cane from smallholders); copra (copra); seeds and buds (nutmeg); and leaf oil (citronella).*
 13. *20. Conservation Forest is a forest area having specific characteristic established for the purposes of conservation of animal and plant species as well as their ecosystem.*
 14. *21. Protection Forest is a forest area*

hutan yang mempunyai fungsi pokok sebagai perlindungan sistem penyangga kehidupan untuk mengatur tata air, mencegah banjir, mengendalikan erosi, mencegah intrusi air laut, dan memelihara kesuburan tanah.

designated to serve life support system, maintain hydrological system, prevent of flood, erosion control, seawater intrusion, and maintain soil fertility.

15. 22. Hutan Produksi adalah kawasan hutan yang mempunyai fungsi pokok memproduksi hasil hutan. Hutan produksi terdiri dari Hutan Produksi Tetap (HP), Hutan Produksi Terbatas (HPT), dan Hutan Produksi yang dapat dikonversi.

15. *Production Forest is a forest area designated mainly to promote sustainable forest production. Production forest is classified as permanent production forest, limited production forest, and convertible production forest.*

16. Data populasi ternak merupakan hasil Survei Laporan Pemotongan Ternak. Pengumpulan data pemotongan ternak dilakukan secara lengkap di seluruh Rumah Potong Hewan (RPH) dan Tempat Pemotongan Hewan (TPH) yang ada di Mempawah.

16. *The livestock population data is the result of the Livestock Slaughter Report Survey. Data collection of livestock slaughter is carried out in full in all Slaughterhouses (RPH) and Slaughterhouses (TPH) in Mempawah.*

17. Data statistik perikanan merupakan data sekrotal yang bersumber Dinas Pertanian, Ketahanan Pangan dan Perikanan Kabupaten Mempawah

17. *Fishery statistical data is total data from the Department of Agriculture, Food Security and Fisheries of Mempawah Regency*

ULASAN

DESCRIPTION

1. Hortikultura

Pada tahun 2020, produksi tanaman sayuran semusim terbesar adalah Ketimun sebesar 596,10 ton, sedangkan produksi tanaman sayuran tahunan terbesar adalah jengkol sebesar 260,3 ton. Produksi buah semusim terbesar adalah semangka sebesar 767,30 ton, sedangkan produksi buah tahunan terbesar adalah nenas sebesar 20.536,60 ton.

2. Perkebunan

Pada tahun 2020, luas areal perkebunan yang terluas adalah tanaman kelapa seluas 20.156,59 ha, sedangkan yang terendah tanaman kopi seluas 590,58 ha. Produksi hasil perkebunan yang terbesar adalah kelapa sebesar 17.386,35 ton dan yang terendah adalah kakao sebesar 131,38 ton.

3. Peternakan

Jenis ternak yang diusahakan di Kabupaten Mempawah berupa ternak besar, ternak kecil dan unggas. Pada tahun 2020, populasi ternak sapi potong sebanyak 10.598 ekor, babi sebanyak 28.523 ekor dan kambing sebanyak 16.169 ekor. Unggas yang dipelihara adalah jenis ayam pedaging, ayam petelur, ayam kampung dan itik. Jumlah unggas terbanyak adalah ayam pedaging sebanyak

1. Horticulture

In 2020, the largest seasonal vegetables production is cucumber at 596,10 tons, while the largest annual vegetables production is jengkol at 260,3 tons. The largest seasonal fruit production is watermelon at 767,30 tons, while the largest annual fruit production is pineapple at 20.536,60 tons.

2. Estate Crops

In 2020, the widest planted areas of estate crops is coconut totaling 20.156,59 ha, while the lowest planted areas is coffee plants covering 590,58 ha. The largest productin is coconut with 17.386,35 tons and the lowest is cocoa with 131,38 tons.

3. Livestock

The types of livestock cultivated in Mempawah Regency are in large livestock, small livestock and poultry. In 2020, the population of cows was 10.598, 28.523 pigs and 16.169 goats. Poultry that are reares are broilers, layers, native chickens and ducks. The highest number of poultry is broiler with 4.073.703 tails, then followed by native chickens with 187.147 tails. In 2020, the largest livestock

4.073.703 ekor, kemudian diikuti oleh ayam kampung sebanyak 187.147 ekor.

Pada tahun 2020, produksi daging ternak terbesar di Kabupaten Mempawah adalah daging babi sebesar 416,75 ton. Sedangkan produksi daging unggas yang terbesar adalah ayam pedaging sebesar 693,91 ton.

meat productions in Mempawah Regency is pork at 416,75 tons. While the largest production of poultry meat is broilers at 693,91 tons.

4. Kehutanan

Berdasarkan data Unit Pengelola Kawasan Hutan Kabupaten Mempawah, luas kawasan hutan dan perairan Kabupaten Mempawah pada tahun 2020 adalah sekitar 74,95 ribu ha.

Kawasan hutan Kabupaten Mempawah terdiri dari 69,11 persen hutan produksi tetap, 23,01 persen hutan produksi terbatas, 4,72 persen hutan lindung, dan 3,16 persen hutan produksi yang dapat dikonversi.

4. Forestry

Based on data from Forestry and Plantation Service of Mempawah Regency, total forest area and water area of Mempawah Regency in 2020 was around 74,95 thousand ha.

The forest area of Mempawah consists of 69,11 percent permanent production forest, 23,01 percent limited production forest, 4,72 percent protection forest and 3,16 percent convertible production forest.

5. Perikanan

Pada tahun 2020, produksi perikanan terbesar adalah perikanan laut sebesar 10,69 ribu ton dan hasil produksi terendah adalah perikanan perairan umum sebesar 625 ton.

Kecamatan penghasil produksi perikanan terbesar adalah Kecamatan mempawah hilir dengan total produksi 3,85 ribu ton, kemudian diikuti Kecamatan Mempawah Timur dengan total produksi sebesar 3,55 ribu ton.

5. Fishery

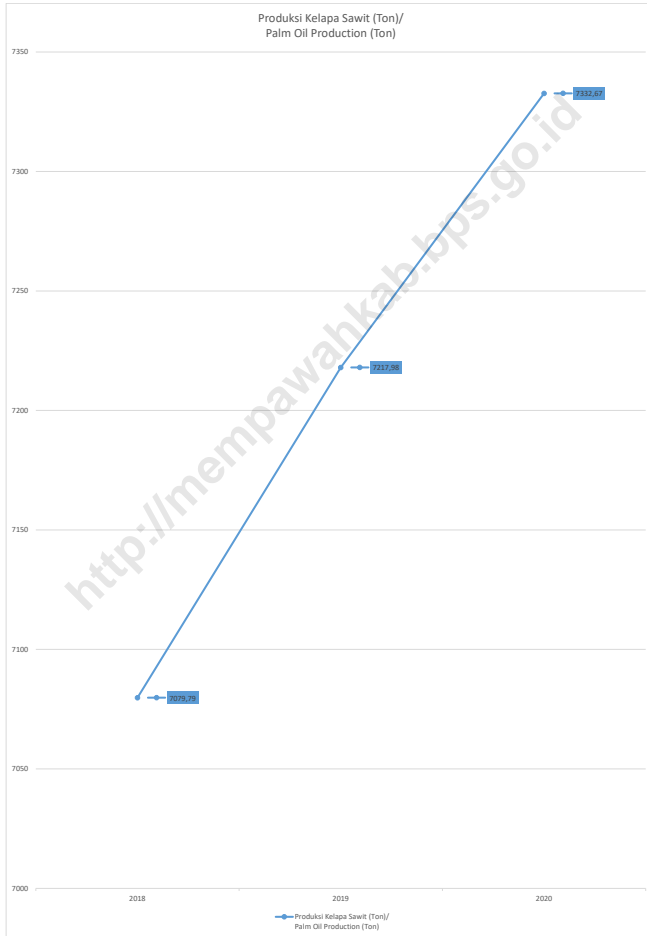
In 2020, the largest fishery production was marine fishery at 10,69 thousand tons and the lowest production was open water fishery at 625 tons.

The largest fishery producing subdistrict is Mempawah Hilir with total production of 3,85 thousand tons, followed by Mempawah timur with total production of 3,20 thousand tons.

<http://mempawahkab.bps.go.id>

Gambar 5.1
Figures

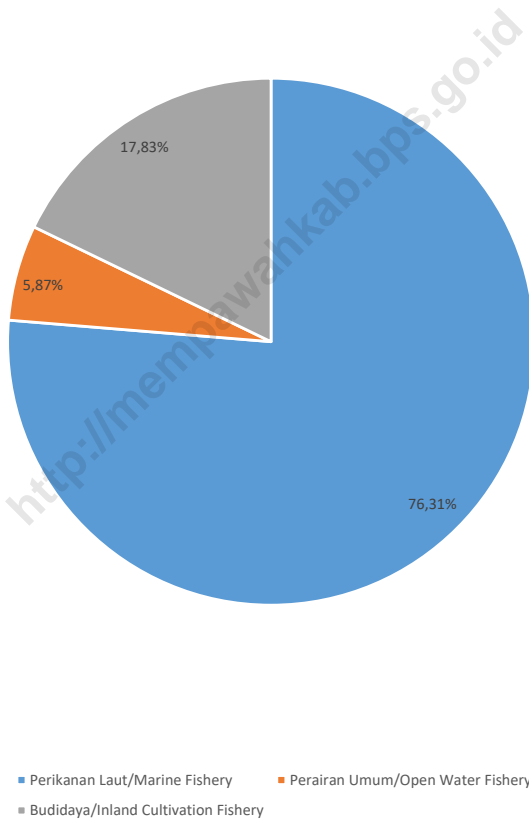
Produksi Perkebunan Kelapa Sawit di Kabupaten Mempawah (ton), 2018-2020
Production of Palm Oil Estate in Mempawah Regency (ton), 2018-2020



Sumber/Source :

Gambar 5.2
Figures

Nilai Produksi Perikanan Laut, Perairan Umum dan Budidaya di Kabupaten Mempawah, 2020 (%)
Number of Marine Fishery, Inland Water and Inland Cultivation Value Production In Mempawah Regency, 2020 (%)



Sumber/Source : Dinas Pertanian, Ketahanan Pangan dan Perikanan Kabupaten Mempawah/ *Department of Agriculture, Food and Fisheries of Mempawah Regency*

5.1 HORTIKULTURA

HORTICULTURE

Tabel 5.1.1 **Luas Panen Tanaman Sayuran Menurut Kecamatan dan Jenis Tanaman di Kabupaten Mempawah (ha), 2019 dan 2020**
Harvested Area of Vegetables by Subdistrict and Kind of Plant in Mempawah Regency (ha), 2019 and 2020

Kecamatan Subdistrict	Bawang Merah Shallot		Cabai Besar Chili/Big Chili	
	2019	2020*	2019	2020*
(1)	(2)	(3)	(4)	(5)
Jongkat	2	-	-	6
Segedong	-	-	7	17
Sungai Pinyuh	-	-	9	4
Anjongan	-	-	6	9
Mempawah Hilir	2	-	3	3
Mempawah Timur	4	3	17	20
Sungai Kuyit	-	3	-	-
Toho	-	-	-	-
Sadaniang	-	5	2	3
Kabupaten Mempawah	8	11	44	62

Lanjutan Tabel/*Continued Table* 5.1.1

Kecamatan Subdistrict	Cabai Rawit Chili/Cayenne Pepper		Kentang Potato	
	2019	2020*	2019	2020*
(1)	(6)	(7)	(8)	(9)
Jongkat	8	7	-	-
Segedong	15	26	-	-
Sungai Pinyuh	9	5	-	-
Anjongan	6	13	-	-
Mempawah Hilir	5	5	-	-
Mempawah Timur	37	46	-	-
Sungai Kuyit	19	22	-	-
Toho	2	8	-	-
Sadaniang	3	12	-	-
Kabupaten Mempawah	104	144	-	-

Lanjutan Tabel/*Continued Table* 5.1.1

Kecamatan Subdistrict	Kubis Cabbage		Tomat Tomato	
	2019	2020*	2019	2020*
(1)	(10)	(11)	(12)	(13)
Jongkat	-	-	11	12
Segedong	-	-	12	34
Sungai Pinyuh	-	-	9	1
Anjongan	-	-	12	12
Mempawah Hilir	-	-	-	-
Mempawah Timur	-	-	15	25
Sungai Kuyit	-	-	4	2
Toho	-	-	-	-
Sadaniang	-	-	-	-
Kabupaten Mempawah	-	-	63	86

Lanjutan Tabel/*Continued Table* 5.1.1

Kecamatan Subdistrict	Bawang Putih Garlic		Ketimun Cucumber		Kacang Panjang Long Beans	
	2019	2020 ^x	2019	2020 ^x	2019	2020 ^x
(1)	(14)	(15)	(16)	(17)	(18)	(19)
Jongkat	-	-	19	25	22	29
Segedong	-	-	19	30	14	32
Sungai Pinyuh	-	-	23	12	15	10
Anjongan	-	-	39	48	40	44
Mempawah Hilir	-	-	10	7	9	5
Mempawah Timur	-	-	36	63	50	66
Sungai Kunyit	-	-	8	10	16	9
Toho	-	-	13	9	10	9
Sadaniang	-	-	3	6	-	-
Kabupaten Mempawah	-	-	170	210	176	204

Catatan/*Note*: ...

Sumber/*Source*: BPS, Statistik Pertanian Hortikultura SPH-SBS/BPS-Statistics Indonesia, Agricultural Statistic for Horticulture SPH-SBS

Tabel
Table 5.1.2

Produksi Tanaman Sayuran Menurut Kecamatan dan Jenis Tanaman di Kabupaten Mempawah (kuintal), 2019 dan 2020

Production of Vegetables by Subdistrict and Kind of Plant in Mempawah Regency (quintal), 2019 and 2020

Kecamatan Subdistrict	Bawang Merah Shallot		Cabai Besar Chili/Big Chili	
	2019	2020*	2019	2020*
(1)	(2)	(3)	(4)	(5)
Jongkat	7	-	-	38
Segedong	-	-	24	375
Sungai Pinyuh	-	-	75	55
Anjongan	-	-	220	241
Mempawah Hilir	12	-	149	85
Mempawah Timur	23	12	255	427
Sunga Kuyit	-	35	-	-
Toho	-	-	-	-
Sadaniang	-	10	67	57
Kabupaten Mempawah	42	57	790	1278

Lanjutan Tabel/*Continued Table* 5.1.2

Kecamatan Subdistrict	Cabai Rawit Chili/Cayenne Pepper		Kentang Potato	
	2019	2020*	2019	2020*
(1)	(6)	(7)	(8)	(9)
Jongkat	55	43	-	-
Segedong	141	626	-	-
Sungai Pinyuh	85	58	-	-
Anjongan	338	363	-	-
Mempawah Hilir	191	143	-	-
Mempawah Timur	671	1 664	-	-
Sungai Kuyit	1 675	331	-	-
Toho	36	44	-	-
Sadaniang	84	159	-	-
Kabupaten Mempawah	3 276	3 431	-	-

Lanjutan Tabel/*Continued Table* 5.1.2

Kecamatan Subdistrict	Kubis Cabbage		Tomat Tomato	
	2019	2020*	2019	2020*
(1)	(10)	(11)	(12)	(13)
Jongkat	-	-	219	280
Segedong	-	-	203	538
Sungai Pinyuh	-	-	57	7
Anjongan	-	-	393	327
Mempawah Hilir	-	-	-	-
Mempawah Timur	-	-	250	678
Sungai Kuyit	-	-	186	35
Toho	-	-	-	-
Sadaniang	-	-	-	-
Kabupaten Mempawah	-	-	1 308	1 865

Lanjutan Tabel/Continued Table 5.1.2

Kecamatan Subdistrict	Bawang Putih Garlic		Ketimun Cucumber		Kacang Panjang Long Beans	
	2019	2020 ^x	2019	2020 ^x	2019	2020 ^x
(1)	(14)	(15)	(16)	(17)	(18)	(19)
Jongkat	-	-	573	753	425	496
Segedong	-	-	352	1 205	176	893
Sungai Pinyuh	-	-	123	110	123	101
Anjongan	-	-	874	1 629	1 225	1 096
Mempawah Hilir	-	-	276	224	137	90
Mempawah Timur	-	-	664	1 740	905	1 423
Sungai Kunyit	-	-	868	140	917	64
Toho	-	-	58	48	45	55
Sadaniang	-	-	41	112	-	-
Kabupaten Mempawah	-	-	3 829	5 961	3 953	4 218

Catatan/Note: ...

Sumber/Source: BPS, Statistik Pertanian Hortikultura SPH-SBS/BPS-Statistics Indonesia, Agricultural Statistic for Horticulture SPH-SBS

Tabel
Table 5.1.3

Luas Panen Tanaman Sayuran dan Buah-buahan Semusim Menurut Jenis Tanaman di Kabupaten Mempawah (ha), 2017–2020
Harvested Area of Seasonal Vegetables and Fruits by Kind of Plant in Mempawah Regency (ha), 2017–2020

Jenis Tanaman Kind of Plants	2017	2018	2019	2020 ^x
(1)	(2)	(3)	(4)	(5)
Sayuran/Vegetables:				
Bawang Merah/ <i>Shallots</i>	10	9	8	11
Bawang Putih/ <i>Garlic</i>	-	-	-	-
Cabai Besar/ <i>Chili/Big Chili</i>	46	61	44	62
Cabai Rawit/ <i>Chili/Cayenne Pepper</i>	151	116	104	144
Kentang/ <i>Potato</i>	-	-	-	-
Kubis/ <i>Cabbage</i>	-	-	-	-
Ketimun/ <i>Cucumber</i>	230	197	170	210
Kacang Panjang/ <i>Long Beans</i>	246	188	176	204
Buah-buahan/Fruits:				
Blewah/ <i>Cantaloupe</i>	7	2	31	14
Semangka/ <i>Watermelon</i>	48	66	92	103

Catatan/Note: ...

Sumber/Source: BPS, Statistik Pertanian Hortikultura SPH-SBS/BPS-Statistics Indonesia, Agricultural Statistic for Horticulture SPH-SBS

Tabel 5.1.4 **Produksi Tanaman Sayuran dan Buah-buahan Semusim Menurut Jenis Tanaman di Kabupaten Mempawah (kuintal), 2017–2020**
Production of Seasonal Vegetables and Fruits by Kind of Plant in Mempawah Regency (quintal), 2017–2020

Jenis Tanaman Kind of Plants	2017	2018	2019	2020*
(1)	(2)	(3)	(4)	(5)
Sayuran/Vegetables:				
Bawang Merah/ <i>Shallots</i>	34	37	42	57
Bawang Putih/ <i>Garlic</i>	-	-	-	-
Cabai Besar/ <i>Chili/Big Chili</i>	1 245	966	790	1 278
Cabai Rawit/ <i>Chili/Cayenne Pepper</i>	2 396	2 339	3 276	3 431
Kentang/ <i>Potato</i>	-	-	-	-
Kubis/ <i>Cabbage</i>	-	-	-	-
Ketimun/ <i>Cucumber</i>	4 171	4 420	3 829	5 961
Kacang Panjang/ <i>Long Beans</i>	3 516	3 598	3 953	4 218
Buah-buahan/Fruits:				
Blewah/ <i>Cantaloupe</i>	125	17	584	330
Semangka/ <i>Watermelon</i>	2 451	2 270	4 448	7 673

Catatan/Note: ...

Sumber/Source: BPS, Statistik Pertanian Hortikultura SPH-SBS/BPS-Statistics Indonesia, Agricultural Statistic for Horticulture SPH-SBS

Tabel
Table 5.1.5**Luas Panen Tanaman Biofarmaka Menurut Kecamatan dan Jenis Tanaman di Kabupaten Mempawah (m²), 2019 dan 2020**
Harvested Area of Medicinal Plants by Subdistrict and Kind of Plant in Mempawah Regency (m²), 2019 and 2020

Kecamatan Subdistrict	Jahe Ginger		Laos/Lengkuas Galanga		Kencur East Indian Galangal	
	2019	2020*	2019	2020*	2019	2020*
(1)	(2)	(3)	(4)	(5)	(6)	(7)
Jongkat	20 000	28 000	1 600	1 000	-	-
Segedong	58 000	6 702	12 800	3 400	5 200	3 100
Sungai Pinyuh	13 000	32 000	70	55	90	35
Anjongan	10 500	15 000	4 000	5 500	2 500	3 000
Mempawah Hilir	16 550	10 200	65	20	70	10
Mempawah Timur	250 000	370 000	2 700	1 600	1 700	3 000
Sungai Kunyit	150 000	110 000	-	-	10 000	1 000
Toho	600	350	700	300	400	70
Sadaniang	3 500	53 000	90	200	-	-
Kabupaten Mempawah	522 150	625 252	22 025	12 075	19 960	10 215

Lanjutan Tabel/Continued Table 5.1.5

Kecamatan Subdistrict	Kunyit Turmeric		Mahkota Dewa Phaleria Macrocarpa (pohon/tree)		Mengkudu/Pace/ Indian Mulberry (pohon/tree)	
	2019	2020 ^x	2019	2020 ^x	2019	2020 ^x
(1)	(8)	(9)	(10)	(11)	(12)	(13)
Jongkat	3 250	2 400	-	-	1 800	800
Segedong	29 150	7 000	125	130	4 602	1 900
Sungai Pinyuh	70	45	150	150	135	135
Anjungan	2 500	4 500	-	-	-	-
Mempawah Hilir	50	20	-	-	-	-
Mempawah Timur	1 400	1 800	175	175	618	618
Sungai Kunyit	25 000	30 000	-	-	-	-
Toho	450	300	-	10	-	-
Sadaniang	390	300	-	-	-	-
Kabupaten Mempawah	62 260	46 365	450	465	7 155	3 453

Catatan/Note: ...

Sumber/Source: BPS, Statistik Pertanian Hortikultura SPH-TBF/BPS-Statistics Indonesia, Agricultural Statistic for Horticulture SPH-TBF

Tabel
Table 5.1.6

Produksi Tanaman Biofarmaka Menurut Kecamatan dan Jenis Tanaman di Kabupaten Mempawah (kg), 2019 and 2020

Production of Medicinal Plants by Subdistrict and Kind of Plant in Mempawah Regency (kg), 2019 and 2020

Kecamatan Subdistrict	Jahé Ginger		Laos/Lengkuas Galanga		Kencur East Indian Galangal	
	2019	2020 ^x	2019	2020 ^x	2019	2020 ^x
(1)	(2)	(3)	(4)	(5)	(6)	(7)
Jongkat	14 152	16 000	775	860	-	-
Segedong	58 520	9 898	7 600	9 292	2 322	5 517
Sungai Pinyuh	27 500	88 600	153	138	169	49
Anjongan	34 400	61 533	13 010	23 925	5 760	5 145
Mempawah Hilir	29 850	18 050	120	50	82	45
Mempawah Timur	256 400	350 800	1 700	8 000	1 010	5 150
Sungai Kuyit	264 000	234 400	-	-	3 400	340
Toho	264	120	434	288	153	31
Sadaniang	3 980	12 720	97	72	-	-
Kabupaten Mempawah	689 066	792 121	23 889	42 625	12 896	16 277

Lanjutan Tabel/Continued Table 5.1.6

Kecamatan Subdistrict	Kunyit Turmeric		Mahkota Dewa Phaleria Macrocarpa (pohon/tree)		Mengkudu/Pace/ Indian Mulberry (pohon/tree)	
	2019	2020 ^a	2019	2020 ^a	2019	2020 ^a
(1)	(8)	(9)	(10)	(11)	(12)	(13)
Jongkat	1 702	1 561	-	-	9 441	1 010
Segedong	22 124	13 230	1 560	3 180	8 022	10 591
Sungai Pinyuh	160	127	7 200	6 680	780	664
Anjongan	6 565	10 950	-	-	-	-
Mempawah Hilir	100	60	-	-	-	-
Mempawah Timur	1 316	6 600	8 400	8 825	4 266	5 686
Sungai Kunyit	65 000	16 600	-	-	-	-
Toho	203	130	-	240	-	-
Sadaniang	489	129	-	-	-	-
Kabupaten Mempawah	97 659	49 387	17 160	18 925	22 509	17 951

Catatan/Note: ...

Sumber/Source: BPS, Statistik Pertanian Hortikultura SPH-TBF/BPS-Statistics Indonesia, Agricultural Statistic for Horticulture SPH-TBF

Tabel 5.1.7 **Luas Panen Tanaman Biofarmaka Menurut Jenis Tanaman di Kabupaten Mempawah (m²), 2017–2020**
Table 5.1.7 **Harvested Area of Medicinal Plants by Kind of Plant in Mempawah Regency (m²), 2017–2020**

Jenis Tanaman Kind of Plants	2017	2018	2019	2020 ^x
(1)	(2)	(3)	(4)	(5)
Jahe/Ginger	294 698	345 750	522 150	625 252
Kencur/East Indian Galangal	25 860	20 725	19 960	10 215
Kunyit/Turmeric	59 525	71 360	62 260	46 365
Laos/Lengkuas/Galanga	55 810	39 017	22 025	12 075
Mahkota Dewa/ Phaleria Macrocarpa (pohon/ tree)	351	355	450	465
Mengkudu/Pace/ Indian Mulberry (pohon/ tree)	1 153	2 723	7 155	3 453

Catatan/Note: ...

Sumber/Source: BPS, Statistik Pertanian Hortikultura SPH-TBF/BPS-Statistics Indonesia, Agricultural Statistic for Horticulture SPH-TBF

Tabel 5.1.8 **Produksi Tanaman Biofarmaka Menurut Jenis Tanaman di Kabupaten Mempawah (kg), 2017–2020**
Table 5.1.8 **Production of Medicinal Plants by Kind of Plant in Mempawah Regency (kg), 2017–2020**

Jenis Tanaman Kind of Plants	2017	2018	2019	2020 ^x
(1)	(2)	(3)	(4)	(5)
Jahe/Ginger	266 910	683 844	689 066	792 121
Kencur/East Indian Galangal	31 152	20 055	12 896	16 277
Kunyit/Turmeric	106 391	66 355	97 659	49 387
Laos/Lengkuas/Galanga	86 155	61 289	23 889	42 625
Mahkota Dewa/ Phaleria Macrocarpa	18 104	14 940	17 160	18 925
Mengkudu/Pace/ Indian Mulberry	6 451	8 456	22 509	17 951

Catatan/Note: ...

Sumber/Source: BPS, Statistik Pertanian Hortikultura SPH-TBF/BPS-Statistics Indonesia, Agricultural Statistic for Horticulture SPH-TBF

Tabel
Table 5.1.9

Luas Panen Tanaman Hias Menurut Kecamatan dan Jenis Tanaman di Kabupaten Mempawah (m²), 2019 and 2020
Harvested Area of Ornamental Plants by Subdistrict and Kind of Plant in Mempawah Regency (m²), 2019 and 2020

Kecamatan Subdistrict	Anggrek/ <i>Orchid</i>		Krisan/ <i>Chrysantemum</i>		Mawar/ <i>Rose</i>	
	2019	2020 ^x	2019	2020 ^x	2019	2020 ^x
(1)	(2)	(3)	(4)	(5)	(6)	(7)
Jongkat	-	-	-	-	-	-
Segedong	-	-	-	-	-	-
Sungai Pinyuh	-	-	-	-	-	-
Anjongan	-	-	-	-	-	-
Mempawah Hilir	-	-	-	-	-	-
Mempawah Timur	-	-	-	-	-	-
Sungai Kunyit	-	-	-	-	-	-
Toho	-	-	-	-	-	-
Sadaniang	-	-	-	-	-	-
Kabupaten Mempawah	-	-	-	-	-	-

Lanjutan Tabel/*Continued Table* 5.1.9

Kecamatan Subdistrict	Sedap Malam/ <i>Tuberose</i>		Melati/ <i>Jasmine</i>		Keladi Hias/ <i>Caladium</i>	
	2019	2020 ^x	2019	2020 ^x	2019	2020 ^x
(1)	(8)	(9)	(10)	(11)	(12)	(13)
Jongkat	-	-	-	-	-	-
Segedong	-	-	-	-	-	-
Sungai Pinyuh	-	-	-	-	-	-
Anjongan	-	-	-	-	-	-
Mempawah Hilir	-	-	-	-	-	-
Mempawah Timur	-	-	-	-	-	-
Sungai Kunyit	-	-	-	-	-	-
Toho	-	-	-	-	-	-
Sadaniang	-	-	-	-	-	-
Kabupaten Mempawah	-	-	-	-	-	-

Catatan/*Note*: ...

Sumber/*Source*: BPS, Statistik Pertanian Hortikultura SPH-TH/BPS-Statistics Indonesia, *Agricultural Statistik for Horticulture SPH-TH*

Tabel
Table 5.1.10

Produksi Tanaman Hias Menurut Kecamatan dan Jenis Tanaman di Kabupaten Mempawah (tangkai), 2019 and 2020
Production of Ornamental Plants by Subdistrict and Kind of Plant in Mempawah Regency (stalks), 2019 and 2020

Kecamatan Subdistrict	Anggrek/ <i>Orchid</i>		Krisan/ <i>Chrysantemum</i>		Mawar/ <i>Rose</i>	
	2019	2020 ^x	2019	2020 ^x	2019	2020 ^x
(1)	(2)	(3)	(4)	(5)	(6)	(7)
Jongkat	-	-	-	-	-	-
Segedong	-	-	-	-	-	-
Sungai Pinyuh	-	-	-	-	-	-
Anjongan	-	-	-	-	-	-
Mempawah Hilir	-	-	-	-	-	-
Mempawah Timur	-	-	-	-	-	-
Sungai Kunyit	-	-	-	-	-	-
Toho	-	-	-	-	-	-
Sadaniang	-	-	-	-	-	-
Kabupaten Mempawah	-	-	-	-	-	-

Lanjutan Tabel/*Continued Table* 5.1.10

Kecamatan <i>Subdistrict</i>	Sedap Malam/ <i>Tuberose</i>		Melati/ <i>Jasmine</i>		Keladi Hias/ <i>Caladium</i>	
	2019	2020*	2019	2020*	2019	2020*
(1)	(8)	(9)	(10)	(11)	(12)	(13)
Jongkat	-	-	-	-	-	-
Segedong	-	-	-	-	-	-
Sungai Pinyuh	-	-	-	-	-	-
Anjongan	-	-	-	-	-	-
Mempawah Hilir	-	-	-	-	-	-
Mempawah Timur	-	-	-	-	-	-
Sungai Kuyit	-	-	-	-	-	-
Toho	-	-	-	-	-	-
Sadaniang	-	-	-	-	-	-
Kabupaten Mempawah	-	-	-	-	-	-

Catatan/*Note*: ...

Sumber/*Source*: BPS, Statistik Pertanian Hortikultura SPH-TH/BPS-*Statistics Indonesia, Agricultural Statistik for Horticulture SPH-TH*

Tabel
Table 5.1.11

**Luas Panen Tanaman Hias Menurut Jenis Tanaman di
Kabupaten Mempawah (m²), 2017–2020**
*Harvested Area of Ornamental Plants by Kind of Plant in
Mempawah Regency (m²), 2017–2020*

Jenis Tanaman <i>Kind of Plants</i>	2017	2018	2019	2020^x
(1)	(2)	(3)	(4)	(5)
Anggrek/ <i>Orchid</i>	-	-	-	-
Krisan/ <i>Chrysantemum</i>	-	-	-	-
Mawar/ <i>Rose</i>	-	-	-	-
Sedap Malam/ <i>Tuberose</i>	-	-	-	-
Melati/ <i>Jasmine</i>	-	-	-	-
Keladi Hias/ <i>Caladium</i>	-	-	-	-

Catatan/Note: ...

Sumber/Source: BPS, Statistik Pertanian Hortikultura SPH-TH/BPS-Statistics Indonesia, *Agricultural Statistik for Horticulture SPH-TH*

Tabel 5.1.12 **Produksi Tanaman Hias Menurut Jenis Tanaman di Kabupaten Mempawah (tangkai), 2017–2020**
Table **Production of Ornamental Plants by Kind of Plant in Mempawah Regency (stalks), 2017–2020**

Jenis Tanaman Kind of Plants	2017	2018	2019	2020 ^x
(1)	(2)	(3)	(4)	(5)
Anggrek/ <i>Orchid</i>	-	-	-	-
Krisan/ <i>Chrysantemum</i>	-	-	-	-
Mawar/ <i>Rose</i>	-	-	-	-
Sedap Malam/ <i>Tuberose</i>	-	-	-	-
Melati/ <i>Jasmine</i>	-	-	-	-
Keladi Hias/ <i>Caladium</i>	-	-	-	-

Catatan/Note: ...

Sumber/Source: BPS, Statistik Pertanian Hortikultura SPH-TH/BPS-Statistics Indonesia, Agricultural Statistik for Horticulture SPH-TH

Tabel
Table 5.1.13

Produksi Buah-buahan Menurut Kecamatan dan Jenis Tanaman di Kabupaten Mempawah (kuintal), 2019 and 2020

Production of Fruits by Subdistrict and Kind of Plant in Mempawah Regency (kuintal), 2019 and 2020

Kecamatan Subdistrict	Mangga/Mango		Durian/Durian	
	2019	2020*	2019	2020*
(1)	(2)	(3)	(4)	(5)
Jongkat	465	421	56	30
Segedong	2 741	2 069	974	507
Sungai Pinyuh	2 225	525	4 770	8 200
Anjongan	419	-	1 335	-
Mempawah Hilir	946	-	3 275	450
Mempawah Timur	98	223	695	-
Sungai Kuyit	200	80	-	-
Toho	14	20	197	121
Sadaniang	52	71	334	384
Kabupaten Mempawah	7 160	3 409	11 636	9 692

Lanjutan Tabel/*Continued Table* 5.1.13

Kecamatan Subdistrict	Jeruk Siam/Orange/ Tangerine		Pisang/Banana	
	2019	2020*	2019	2020*
(1)	(6)	(7)	(8)	(9)
Jongkat	2 800	2 810	911	1 005
Segedong	1 400	3 248	34 816	59 601
Sungai Pinyuh	1 191	9 940	815	1 130
Anjongan	493	876	5 027	8 634
Mempawah Hilir	4 270	5 210	80 437	60 803
Mempawah Timur	58	70	5 480	1 270
Sungai Kunyit	1 200	850	6 320	4 000
Toho	-	-	31	46
Sadaniang	-	-	770	770
Kabupaten Mempawah	11 412	23 004	134 607	137 259

Lanjutan Tabel/*Continued Table* 5.1.13

Kecamatan Subdistrict	Pepaya/Papaya		Salak/Snakefruit	
	2019	2020*	2019	2020*
(1)	(10)	(11)	(12)	(13)
Jongkat	181	151	11	11
Segedong	543	1 362	16	63
Sungai Pinyuh	107	1 124	17	10
Anjongan	-	-	-	-
Mempawah Hilir	17	13	31	17
Mempawah Timur	2 734	2 805	2	9
Sungai Kuyit	434	-	-	-
Toho	15	147	-	-
Sadaniang	28	25	-	-
Kabupaten Mempawah	4 059	5 628	77	110

Lanjutan Tabel/*Continued Table* 5.1.13

Kecamatan Subdistrict	Nenas/ <i>Pineapple</i>		Rambutan/ <i>Rambutan</i>	
	2019	2020*	2019	2020*
(1)	(10)	(11)	(12)	(13)
Jongkat	1 385	735	40	84
Segedong	604	1 053	733	4 782
Sungai Pinyuh	46 150	61 600	360	280
Anjongan	240	227	125	-
Mempawah Hilir	57 583	85 426	301	-
Mempawah Timur	20 940	54 800	74	75
Sungai Kunyit	3 650	1 500	100	-
Toho	-	-	120	222
Sadaniang	14	25	906	223
Kabupaten Mempawah	130 566	205 366	2 759	5 666

Catatan/Note: ...

Sumber/Source: BPS, Statistik Pertanian Hortikultura SPH-BST/BPS-Statistics Indonesia, *Agricultural Statistic for Horticulture SPH-BST*

Tabel
Table 5.1.14**Produksi Buah-Buahan dan Sayuran Tahunan Menurut Jenis Tanaman di Kabupaten Mempawah (kuintal), 2017–2020**
Production of Annual Fruits and Vegetables by Kind of Plant in Mempawah Regency (quintal), 2017–2020

Jenis Tanaman Kind of Plants	2017	2018	2019	2020
(1)	(2)	(3)	(4)	(5)
Buah–Buahan/Fruits:				
Durian/ <i>Durian</i>	15 443	23 696	11 636	9 692
Jeruk Siam/Keprok/ <i>Orange/Tangerine</i>	14 405	13 264	11 412	23 004
Mangga/ <i>Mango</i>	5 146	7 624	7 160	3 409
Pepaya/ <i>Papaya</i>	6 311	3 126	4 059	5 628
Pisang/ <i>Banana</i>	124 214	108 438	134 607	137 259
Salak/ <i>Snakefruit</i>	60	69	77	110
Nenas/ <i>Pineapple</i>	66 197	100 449	130 566	205 366
Rambutan/ <i>Rambutan</i>	4 987	5 394	2 759	5 666
Sayuran/Vegetables:				
Jengkol/ <i>Jengkol</i>	1 036	1 576	2 133	2 603
Petai/ <i>Twisted Cluster Bean</i>	877	1 195	1 564	1 766

Catatan/Note: ...

Sumber/Source: BPS, Statistik Pertanian Hortikultura SPH-BST/BPS-Statistics Indonesia, *Agricultural Statistic for Horticulture SPH-BST*

**5.2 PERKEBUNAN
ESTATE CROPS**

Tabel 5.2.1 Luas Areal Tanaman Perkebunan Menurut Kecamatan dan Jenis Tanaman di Kabupaten Mempawah (ha), 2019 dan 2020
Planted Area of Estate Crops by Subdistrict and Type of Crops in Mempawah Regency (ha), 2019 and 2020

Kecamatan Subdistrict	Kelapa Sawit/Oil Palm		Kelapa/Coconut	
	2019	2020	2019	2020
(1)	(2)	(3)	(4)	(5)
Jongkat	747,75	884,59	4.498,30	4.498,30
Segedong	171	171	4.351,38	4.351,38
Sungai Pinyuh	360,5	369,5	3.038,91	3.038,91
Anjongan	1388	1.388	-	-
Mempawah Hilir	299,7	299,7	2.541,78	2.541,78
Mempawah timur	92,5	92,5	3.292,82	3.292,82
Sungai Kuyit	259,8	259,8	2.394,74	2.394,74
Toho	865,9	942,9	41,15	41,15
Sadaniang	337,75	337,75	-	-
Kabupaten Mempawah	4522,9	4745,74	20159,08	20159,08

Lanjutan Tabel/*Continued Table* 5.2.1

Kecamatan Subdistrict	Karet/Rubber		Kopi/Coffee	
	2019	2020	2019	2020
(1)	(6)	(7)	(8)	(9)
Jongkat	220,75	220,75	121,3	121,3
Segedong	160,2	160,2	283,5	283,5
Sungai Pinyuh	2.314,82	2.314,82	46	46
Anjongan	973	970	-	-
Mempawah Hilir	398,75	398,75	55,88	55,88
Mempawah timur	333,3	333,3	35	35
Sungai Kuyit	427	427	6	6
Toho	4.609,00	4.609,00	37,4	37,4
Sadaniang	3.333,00	3.333,00	5,5	5,5
Kabupaten Mempawah	12769,82	12766,82	590,58	590,58

Lanjutan Tabel/Continued Table 5.2.1

Kecamatan Subdistrict	Kakao/Cocoa		Tebu/Sugar cane	
	2019	2020	2019	2020
(1)	(10)	(11)	(12)	(13)
Jongkat	24,5	24,5	-	-
Segedong	96	96	-	-
Sungai pinyuh	139,47	139,47	-	-
Anjongan	-	-	-	-
Mempawah Hilir	75,37	75,37	-	-
Mempawah Timur	179,45	179,45	-	-
Sungai Kuyit	5,7	5,7	-	-
Toho	173,8	173,8	-	-
Sadaniang	37,5	37,5	-	-
Kabupaten Mempawah	731,79	731,79	-	-

Lanjutan Tabel/*Continued Table 5.2.1*

Kecamatan <i>Subdistrict</i>	Teh/ <i>Tea</i>		Tembakau/ <i>Tobacco</i>	
	2019	2020	2019	2020
(1)	(14)	(15)	(16)	(17)
Jongkat	-	-	-	-
Segedong	-	-	-	-
Sungai Pinyuh	-	-	-	-
Anjongan	-	-	-	-
Mempawah Hilir	-	-	-	-
Mempawah Timur	-	-	-	-
Sungai Kunyit	-	-	-	-
Toho	-	-	-	-
Sadaniang	-	-	-	-
Kabupaten Mempawah	-	-	-	-

Catatan/*Note*:

Sumber/*Source*: Dinas Pertanian, Ketahanan Pangan Dan Perikanan Kabupaten Mempawah/ *Department of Agriculture, Food and Fisheries of Mempawah Regency*

Tabel 5.2.2 **Produksi Perkebunan Menurut Kecamatan dan Jenis Tanaman di Kabupaten Mempawah (ton), 2019 dan 2020**
Production of Estate by Subdistrict and Type of Crops in Mempawah Regency (ton), 2019 and 2020

Kecamatan Subdistrict	Kelapa Sawit/Oil Palm		Kelapa/Coconut	
	2019	2020	2019	2020
(1)	(2)	(3)	(4)	(5)
Jongkat	1 837,51	1 841,20	3 273,23	3 271,01
Segedong	354,06	354,33	3 719,04	3 720,63
Sungai Pinyuh	40,08	64,72	3 513,73	3 518,42
Anjongan	2 142,27	2 132,70	-	-
Mempawah Hilir	602,37	602,99	1 522,01	1 519,66
Mempawah timur	131,58	131,66	2 676,36	2 678,27
Sungai Kuyit	175,65	175,77	2 649,88	2 653,59
Toho	1 321,93	1 414,89	24,54	24,77
Sadaniang	612,53	614,41	-	-
Kabupaten Mempawah	7 217,98	7 332,67	17 378,79	17 386,35

Lanjutan Tabel/*Continued Table* 5.2.2

Kecamatan Subdistrict	Karet/Rubber		Kopi/Coffee	
	2019	2020	2019	2020
(1)	(6)	(7)	(8)	(9)
Jongkat	-	-	87,82	85,95
Segedong	-	-	113,79	113,26
Sungai Pinyuh	588,9	590,53	26,86	27,71
Anjongan	324,69	323,41	-	-
Mempawah Hilir	131,64	131,04	1,52	1,48
Mempawah Timur	30,42	29,94	10,73	10,63
Sungai Kuyit	60,65	61,36	1,53	1,52
Toho	1 352,51	1 352,21	10,31	10,33
Sadaniang	963,69	962,16	4,17	4,13
Kabupaten Mempawah	3 452,5	3 450,65	256,73	255,01

Lanjutan Tabel/*Continued Table* 5.2.2

Kecamatan Subdistrict	Kakao/Cocoa		Tebu/Sugar cane	
	2019	2020	2019	2020
(1)	(10)	(11)	(12)	(13)
Jongkat	3,35	3,32	-	-
Segedong	-	-	-	-
Sungai Pinyuh	35,19	35,18	-	-
Anjongan	-	-	-	-
Mempawah Hilir	8,36	8,3	-	-
Mempawah Timur	33,01	36,97	-	-
Sungai Kunyit	3,7	3,68	-	-
Toho	20,21	20,39	-	-
Sadaniang	23,62	23,54	-	-
Kabupaten Mempawah	127,44	131,38	-	-

Lanjutan Tabel/*Continued Table* 5.2.2

Kecamatan Subdistrict	Teh/Tea		Tembakau/Tobacco	
	2019	2020	2019	2020
(1)	(14)	(15)	(16)	(17)
Jongkat	-	-	-	-
Segedong	-	-	-	-
Sungai Pinyuh	-	-	-	-
Mempawah Hilir	-	-	-	-
Mempawah Timur	-	-	-	-
Sungai Kunyi	-	-	-	-
Toho	-	-	-	-
Sadaniang	-	-	-	-
Kabupaten Mempawah	-	-	-	-

Catatan/Note:

Sumber/Source: Dinas Pertanian, Ketahanan Pangan Dan Perikanan Kabupaten Mempawah/ Department of Agriculture, Food and Fisheries of Mempawah Regency

**5.3 PETERNAKAN
LIVESTOCK**

Tabel 5.3.1 Populasi Ternak Menurut Jenis Ternak (Ekor) di Kabupaten Mempawah, 2020
Table 5.3.1 Livestock Population by Kind of Livestock (Head) in Mempawah Regency, 2020

Kecamatan Subdistrict	Ternak Besar/Big Livestock		
	Sapi Potong Cows	Sapi Perah Diary Cows	Kerbau Buffalo
(1)	(2)	(3)	(4)
Jongkat	581	0	0
Segedong	484	0	0
Sungai Pinyuh	1 590	0	0
Anjongan	797	0	0
Mempawah Hilir	1 614	0	0
Mempawah Timur	3 285	0	0
Sungai Kuyit	834	0	0
Toho	1 023	0	0
Sadaniang	390	0	0
Kabupaten Mempawah	10 598	0	0

Catatan/Note: ...

Sumber/Source: Dinas Pertanian, Ketahanan Pangan Dan Perikanan Kabupaten Mempawah/ Department of Agriculture, Food and Fisheries of Mempawah Regency

Lanjutan Tabel/*Continued Table* 5.3.1

Kecamatan <i>Subdistrict</i>	Ternak Keci/ <i>Small Livestock</i>		
	Babi <i>Pigs</i>	Kambing <i>Goats</i>	Domba <i>Sheep</i>
(1)	(2)	(3)	(4)
Jongkat	-	947	0
Segedong	911	1 035	0
Sungai Pinyuh	1 688	1 537	0
Anjongan	8 418	1 144	0
Mempawah Hilir	233	1 675	0
Mempawah Timur	113	1 270	0
Sungai Kunyit	588	6 474	0
Toho	9 167	1 788	0
Sadaniang	7 405	299	0
Kabupaten Mempawah	28 523	16 169	0

Catatan/*Note*: ...Sumber/*Source*: Dinas Pertanian, Ketahanan Pangan Dan Perikanan Kabupaten Mempawah/ *Department of Agriculture, Food and Fisheries of Mempawah Regency*

Tabel 5.3.2 **Populasi Unggas Menurut Jenis Unggas (Ekor) in Mempawah Regency, 2019 dan 2020**
Table 5.3.2 **Poultry Population by Kind of Poultry (Head) in Mempawah Regency, 2019 and 2020**

Kecamatan Subdistrict	Ayam Pedaging/Broiler		Ayam Petelur/Layer	
	(2019)	(2020)	(2019)	(2020)
(1)	(2)	(3)	(4)	(5)
Jongkat	451 675	450 862	-	-
Segedong	136 350	136 350	25 400	23 000
Sungai Pinyuh	122 897	121 876	14 909	21 000
Anjongan	2 545 466	2 521 859	-	-
Mempawah Hilir	220 775	221 895	-	-
Mempawah Timur	510 985	510 741	-	-
Sungai Kuyit	40 042	40 255	5 321	3 100
Toho	62 365	69 865	-	-
Sadaniang	250	0	-	-
Kabupaten Mempawah	4 090 805	4 073 703	45 630	47 100

Lanjutan Tabel/Continued Table 5.3.2

Kecamatan Subdistrict	Ayam Kampung/Native Chicken		Itik/Duck	
	(2019)	(2020)	(2019)	(2020)
(1)	(2)	(3)	(4)	(5)
Jongkat	54 769	32 472	3 653	3 787
Segedong	37 307	15 065	1 712	1 775
Sungai Pinyuh	32 109	36 087	27 687	28 680
Anjongan	23 887	13 770	742	739
Mempawah Hilir	36 988	25 676	4 541	4 672
Mempawah Timur	33 638	26 780	9 472	8 015
Sungai Kuyit	30 026	16 529	9 805	5 403
Toho	14 608	12 646	5 448	4 738
Sadaniang	14 158	8 122	448	443
Kabupaten Mempawah	277 490	187 147	63 508	58 252

Catatan/Note: ...

Sumber/Source: Dinas Pertanian, Ketahanan Pangan Dan Perikanan Kabupaten Mempawah/ Department of Agriculture, Food and Fisheries of Mempawah Regency

Tabel 5.3.3 **Produksi Daging Ternak Menurut Jenis Ternak (Ton) di Kabupaten Mempawah, 2020**
Meat Production by Kind of Livestock in Mempawah Regency, 2020 (Ton)

Kecamatan Subdistrict	Ternak Besar/Big Livestock		
	Sapi Potong Cows	Sapi Perah Diary Cows	Kerbau Buffalo
(1)	(2)	(3)	(4)
Jongkat	12,14	0	0
Segedong	51,76	0	0
Sungai Pinyuh	93,5	0	0
Anjongan	60,56	0	0
Mempawah Hilir	120,22	0	0
Mempawah Timur	7,13	0	0
Sungai Kunyit	43,56	0	0
Toho	1,52	0	0
Sadaniang	0,61	0	0
Kabupaten Mempawah	391	0	0

Lanjutan Tabel/*Continued Table 5.3.3*

Kecamatan <i>Subdistrict</i>	Ternak Kecil/ <i>Small Livestock</i>		
	Babi <i>Pigs</i>	Kambing <i>Goats</i>	Domba <i>Sheep</i>
(1)	(2)	(3)	(4)
Jongkat	0	1,24	0
Segedong	12,87	1,97	0
Sungai Pinyuh	33,84	2,98	0
Anjongan	121,1	1,48	0
Mempawah Hilir	3,45	3,49	0
Mempawah Timur	1,44	2,68	0
Sungai Kuyit	7,64	13,71	0
Toho	128,23	3,73	0
Sadaniang	108,18	0,59	0
Kabupaten Mempawah	416,75	31,87	0

Catatan/*Note*: ...

Sumber/*Source*: Dinas Pertanian, Ketahanan Pangan Dan Perikanan Kabupaten Mempawah/ *Department of Agriculture, Food and Fisheries of Mempawah Regency*

Tabel 5.3.4 **Produksi Daging Unggas Menurut Jenis Unggas (Ton) di Kabupaten Mempawah, 2019 dan 2020**
Meat Production by Kind of Poultry (ton) in Mempawah Regency, 2019 and 2020

Kecamatan Subdistrict	Ayam Pedaging/Broiler		Ayam Petelur/Layer	
	(2019)	(2020)	(2019)	(2020)
(1)	(2)	(3)	(4)	(5)
Jongkat	70,49	34,04	0	0
Segedong	35,33	35,44	1,67	0,77
Sungai Pinyuh	31,23	59,93	1,23	0,74
Anjongan	88,37	86,94	0	0
Mempawah Hilir	149,60	123,95	0	0
Mempawah Timur	215,98	225,22	0	0
Sungai Kuyit	50,57	73,92	0,12	0,47
Toho	45,29	42,48	0	0
Sadaniang	0,35	11,99	0	0
Kabupaten Mempawah	687,21	693,91	3,02	1,98

Lanjutan Tabel/*Continued Table* 5.3.4

Kecamatan Subdistrict	Ayam Kampung/ <i>Native Chicken</i>		Itik/ <i>Duck</i>	
	(2019)	(2020)	(2019)	(2020)
(1)	(2)	(3)	(4)	(5)
Jongkat	0,61	1,81	0,82	0,34
Segedong	1,21	0,90	0,53	0,16
Sungai Pinyuh	2,86	1,89	11,21	25,51
Anjongan	1,25	0,77	0,54	0,07
Mempawah Hilir	4	1,41	1,23	0,42
Mempawah Timur	1,6	1,06	1,43	1,01
Sungai Kuyit	1,56	0,94	0,58	0,80
Toho	1,39	0,68	0,62	0,47
Sadaniang	0,71	0,46	0,35	0,04
Kabupaten Mempawah	15,19	9,92	17,31	28,82

Catatan/*Note*: ...Sumber/*Source*: Dinas Pertanian, Ketahanan Pangan Dan Perikanan Kabupaten Mempawah/ *Department of Agriculture, Food and Fisheries of Mempawah Regency*

Tabel 5.3.5 **Produksi Telur dan Susu Sapi (Ton/Liter) di Kabupaten Mempawah, 2019 dan 2020**
Table 5.3.5 **Production of Egg and Cow Milk(Ton/Liter) in Mempawah Regency, 2019 and 2020**

Kecamatan Subdistrict	Ayam Petelur/Layer		Ayam Kampung/Native Chicken	
	(2019)	(2020)	(2019)	(2020)
(1)	(2)	(3)	(4)	(5)
Jongkat	0	0	33,35	10,07
Segedong	78,31	173,19	22,72	15,64
Sungai Pinyuh	225,21	158,13	19,55	21,98
Anjongan	0	0	14,55	7,7
Mempawah Hilir	0	0	22,53	8,39
Mempawah Timur	0	0	20,49	9,17
Sungai Kuyit	40,06	23,34	18,29	19,78
Toho	0	0	8,90	4,95
Sadaniang	0	0	8,62	16,31
Kabupaten Mempawah	343,58	354,66	169,00	113,99

Lanjutan Tabel/*Continued Table 5.3.5*

Kecamatan Subdistrict	Itik/Duck		Susu Sapi Perah/Milk	
	(2019)	(2020)	(2019)	(2020)
(1)	(2)	(3)	(4)	(5)
Jongkat	19,27	19,97	-	0
Segedong	9,03	9,36	-	0
Sungai Pinyuh	114,38	151,26	66,60	0
Anjongan	3,91	3,9	-	0
Mempawah Hilir	23,95	24,64	-	0
Mempawah Timur	49,96	42,27	-	0
Sungai Kunyit	51,71	28,5	-	0
Toho	28,73	24,98	-	0
Sadaniang	2,36	2,34	-	0
Kabupaten Mempawah	303,30	307,22	66,60	0

Catatan/Note: ...

Sumber/Source: Dinas Pertanian, Ketahanan Pangan Dan Perikanan Kabupaten Mempawah/ *Department of Agriculture, Food and Fisheries of Mempawah Regency*

**5.4 KEHUTANAN
FORESTRY**

Tabel 5.4.1 Luas Kawasan Hutan dan Perairan Menurut Kecamatan di Kabupaten Mempawah (ribu ha), 2020
Extent of Forest Area, Inland Water, Coastal, Marine Ecosystem by subdistrict (thousand ha), 2020

Kecamatan Subdistrict	Hutan Lindung Protection Forest	Suaka Alam dan Pelestarian Alam Sanctuary Reserve and Nature Conservation Area	Hutan Produksi Terbatas Limited Production Forest	Hutan Produksi Tetap Permanent Production Forest	Hutan Produksi yang dapat Dikonversi Convertible Production Forest	Jumlah Luas Hutan dan Perairan Total Forest Area and Water Area
(1)	(2)	(3)	(4)	(5)		
Jongkat	-	-	-	6 236	-	6 236
Segedong	-	-	-	13 972	-	13 972
Sungai Pinyuh	-	-	2 438	-	-	2 438
Anjongan	-	-	1 784	2 178	-	3 962
Mempawah Hilir	-	-	616	11 887	39	12 542
Mempawah Timur	-	-	1 919	2 525	-	4 444
Sungai Kunyit	-	-	3 047	4 827	23	7 897
Toho	-	-	112	4 376	-	4 488
Sadaniang	3 540	-	7 331	5 804	2 305	18 980
Kabupaten Mempawah	3 540	-	17 247	51 805	2 367	74 959

Catatan/Note: ...

Sumber/Source: Unit Pelaksana Teknis Kesatuan Pengelolaan Hutan Wilayah Mempawah/ *Mempawah Area Forest Management Unit Technical Implementation Unit*

Tabel 5.4.2 **Luas dan Penyebaran Lahan Kritis sampai dengan Tahun 2020 (ribu ha)**
Table **Extent and Distribution of Critical Land up to 2020 (thousand ha)**

Kecamatan Subdistrict	Sangat kritis Very Critical	Kritis Critical	Jumlah Total
(1)	(2)	(3)	(4)
Jongkat	-	-	-
Segedong	-	-	-
Sungai Pinyuh	-	148	148
Anjongan	-	968	968
Mempawah Hilir	-	241	241
Mempawah Timur	-	-	-
Sungai Kuyit	-	282	282
Toho	-	776	776
Sadaniang	-	8 453	8 453
Kabupaten Mempawah	-	10 868	10 868

Catatan/Note: ...

Sumber/Source: Unit Pelaksana Teknis Kesatuan Pengelolaan Hutan Wilayah Mempawah/ *Mempawah Area Forest Management Unit Technical Implementation Unit*

**5.5 PERIKANAN
FISHERY**

Tabel 5.5.1 **Produksi Perikanan Laut, Perairan Umum dan Budidaya di Kabupaten Mempawah, 2020**
Number of Marine Fishery, Inland Water and Inland Cultivation Production In Mempawah Regency, 2020 (Ton/ Tons)

Kecamatan Subdistrict	Perikanan Laut Marine Fishery	Perairan Umum Open Water Fishery	Budidaya Inland Cultivation Fishery	Jumlah Totals
(1)	(2)	(3)	(4)	
Jongkat	1 441,29	84,41	34,31	1 560,02
Segedong	1 209,27	107,85	0,00	1 317,12
Sungai Pinyuh	2 211,91	39,04	219,76	2 470,72
Anjongan	0,00	19,60	163,60	183,20
Mempawah Hilir	2 389,35	148,38	1 309,29	3 847,02
Mempawah Timur	1 891,18	147,07	1 165,51	3 203,76
Sungai Kunit	1 548,22	48,75	0,00	1 596,97
Toho	0,00	16,12	280,65	296,78
Sadaniang	0,00	13,26	0,00	13,26
Kabupaten Mempawah	10 691,22	624,48	3 173,13	14 488,83

Catatan/Note: ...

Sumber/Source: Dinas Pertanian, Ketahanan Pangan Dan Perikanan Kabupaten Mempawah/ Department of Agriculture, Food and Fisheries of Mempawah Regency

Tabel
Table 5.5.2**Nilai Produksi Perikanan Laut, Perairan Umum dan Budidaya di Kabupaten Mempawah, 2020**
Number of Marine Fishery, Inland Water and Inland Cultivation Value Production In Mempawah Regency, 2020
(Ribuan Rupiah (Rp. 000) /Thousand Rupiahs)

Kecamatan Subdistrict	Perikanan Laut Marine Fishery	Perairan Umum Open Water Fishery	Budidaya Inland Cultivation Fishery	Jumlah Totals
(1)	(2)	(3)	(4)	
Jongkat	43 798 093,30	3 379 376,90	771221,32	47948691,52
Segedong	36 747 767,20	4 315 204,30	0,00	41062971,50
Sungai Pinyuh	67 224 573,20	1 563 407,00	5190376,03	73978356,23
Anjongan	0,00	784 421,40	3859927,56	4644348,96
Mempawah Hilir	72 618 738,20	5 932 217,80	31492903,65	110043859,65
Mempawah Timur	57 477 163,90	5 883 873,20	28105614,63	91466651,73
Sungai Kuyit	47 047 246,20	1 951 961,60	0,00	48999207,80
Toho	0,00	644 512,40	6486097,62	7130610,02
Sadaniang	0,00	529 710,40	0,00	529710,40
Kabupaten Mempawah	324 913 582,00	24 984 685,00	75 906 140,82	425 804 407,82

Catatan/Note: ...

Sumber/Source: Dinas Pertanian, Ketahanan Pangan Dan Perikanan Kabupaten Mempawah/ *Department of Agriculture, Food and Fisheries of Mempawah Regency*

<http://mempawahkab.bps.go.id>

BAB
Chapter

06

INDUSTRI, PERTAMBANGAN DAN ENERGI

Industry, Mining and Energy

5.486

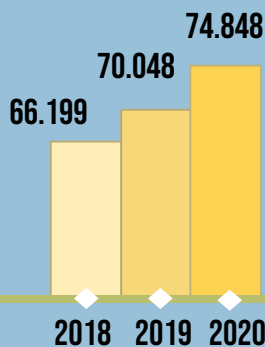
JUMLAH PELANGGAN PDAM
TAHUN 2020



NILAI PENJUALAN MENCAPAI
5 MILYAR RUPIAH



JUMLAH PELANGGAN LISTRIK
KAB. MEMPAWAH 2018-2020



PENJELASAN TEKNIS

1. Kapasitas listrik terpasang adalah total kapasitas dari seluruh mesin pembangkit listrik yang dioperasikan. Listrik yang dibangkitkan adalah jumlah listrik yang dibangkitkan oleh seluruh mesin pembangkit listrik dan dinyatakan dalam satuan dasar watt/jam.
2. Jumlah listrik/gas/air bersih yang terjual adalah banyaknya listrik/gas/air bersih yang disalurkan kepada para pelanggan.
3. Pelanggan adalah individu atau kelompok, baik rumah tangga, perusahaan atau institusi non-profit yang membeli air bersih dari perusahaan air bersih.
4. Air disalurkan adalah volume air bersih dari perusahaan air bersih
5. Industri Pengolahan adalah suatu kegiatan ekonomi yang melakukan kegiatan mengubah suatu barang dasar secara mekanis, kimia, atau dengan tangan sehingga menjadi barang jadi/setengah jadi, dan atau barang yang kurang nilainya menjadi barang yang lebih tinggi nilainya, dan sifatnya lebih dekat kepada pemakai akhir. Termasuk dalam kegiatan ini adalah jasa industri/makloon dan pekerjaan perakitan (assembling).

TECHNICAL NOTES

1. *Installed electricity capacity is the total capacity of all operated power plants machines. Electricity generated is the amount of electricity generated by all power plant engine in Watt/hour standard unit.*
2. *Sold electricity/gas/cleaned water is total electricity/gas/ cleaned water distributed to customers.*
3. *Customers are individuals or groups, whether household, company or non-profit institutions that buy water supply from water supply establishment.*
4. *Distributed water is the volume of water supply from water supply establishment.*
5. *Manufacturing An economic activity involving processing materials and transforming them mechanically, chemically, or manually into finished or semi finished products and/or converting them into other goods having higher value and closer to the final user.*

ULASAN

DESCRIPTION

1. Listrik dan Air Bersih

Berdasarkan laporan PT. PLN (Perusahaan Listrik Negara) Wilayah Kalimantan Barat Ranting Mempawah pada tahun 2019, total daya terpasang sebanyak 742.922,78 kVA. Listrik yang dijual oleh PLN pada tahun 2019 sebesar 126.703.810 KWh dengan jumlah pelanggan sebanyak 70.048 pelanggan.

Air bersih merupakan salah satu kebutuhan pokok bagi penduduk baik untuk memasak/Bersih maupun mencuci/mandi. Bagi daerah Kabupaten Mempawah, khususnya di daerah pedalaman secara tradisional penggunaan air bersih masih bersumber dari sungai/danau dan air hujan. Akan tetapi di sebagian kecamatan air bersih dikelola sebagai komoditas industri oleh PDAM.

Untuk menyediakan sarana air bersih dan sehat, Perusahaan Daerah Air Bersih terus berupaya meningkatkan peranannya. Pada tahun 2020 banyaknya air Bersih yang disalurkan mengalami peningkatan sebesar 8,74 persen yaitu dari 1.129,65 ribu m³ pada tahun 2018 menjadi 1.228,47 ribu m³ di tahun 2020 dengan jumlah pelanggan sebanyak 5.486 pelanggan.

1. Electricity and Drinking Water

Based on report PT. PLN Kalimantan Barat Region Stick of Mempawah in 2019, total installed capacity of electricity was about 742.922,78 kVA. During 2019, total electricity sold by PLN was about 126.703.810 KWh and the number of customer of PLN was 70.048 customer.

Clean water represent one of fundamental requirement for resident good to cooked/drink and also wash/bath. For area of Mempawah Regency, specially in hinterland, traditionally usage of clean water still stem from river/rainwater and lake. However in this part of Subdistrict of clean water managed as industrial commodity by PDAM.

To provide healthy and clean water, PDAM continue to cope to improve its role. In 2020, the number of water distribution was increased equal to 8,74 percent that is from 1.129,65 thousand m³ in 2019 becoming 1.228,47 thousand m³ in 2020 with total costumer 5.486.

2. Industri Pengolahan

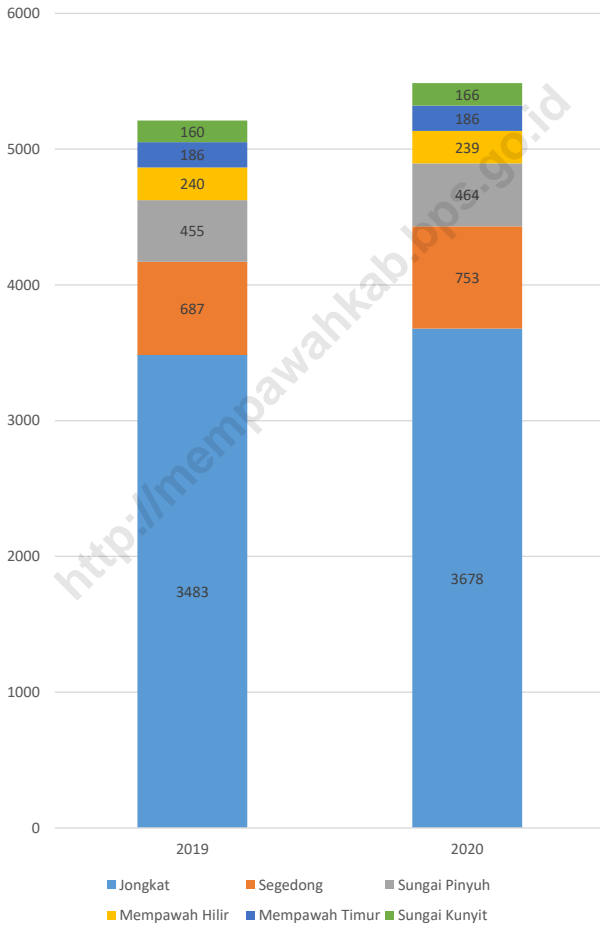
Pada tahun 2020, jumlah perusahaan industri yang ada di Kabupaten Mempawah mencapai 493 unit usaha yang terdiri dari 16,63 persen Industri Pangan dengan tenaga kerja sebanyak 1.531 orang; 25,76 persen Industri Sandang, Kerajinan dan Aneka dengan tenaga kerja sebanyak 957 orang; 16,43 persen Industri Logam dan Elektronika dengan tenaga kerja sebanyak 302 orang serta 41,17 persen Industri Kimia dan Bahan Bangunan dengan tenaga kerja sebanyak 3.847 orang.

2. Manufacturing Industries

During 2020, The number of industries at Mempawah Regency was 493 unit manufacturing consist of 16,63 percent of Food Industries with 1.531 employees; 25,76 percent of Gird and Crafting Industries with 957 employees; 16,43 percent of Metal Industries and Electronics with 302 employees and 41,17 percent of Chemical Industries and Construction Material with 3.847 employees.

Gambar 6.1
Figures

Jumlah Pelanggan Menurut Kecamatan di Kabupaten Mempawah, 2020
Number of Customers by Subdistrict in Mempawah Regency, 2020

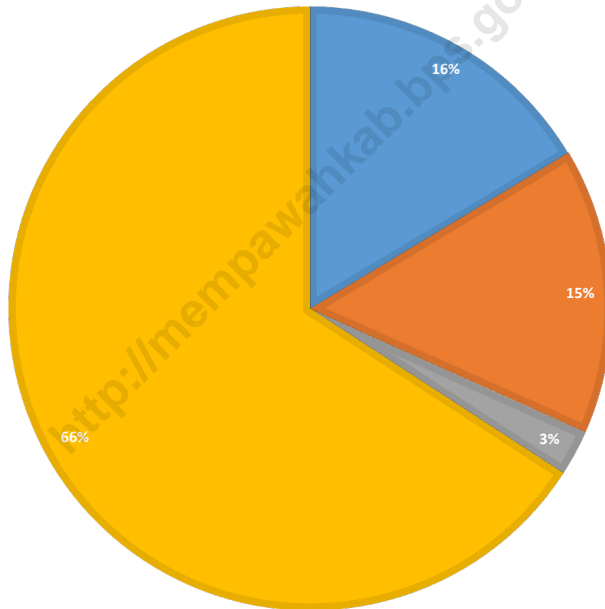


Sumber/Source : PDAM Kabupaten Mempawah/Mempawah Local Water Company

Gambar 6.2
Figures

Persentase Nilai Investasi Industri Menurut Jenis Kabupaten Mempawah 2020
Percentage of Industrial Investment Value by Type of Mempawah Regency 2020

- Industri Pangan/Food Industries
- Industri Sandang, Kerajinan dan Aneka/Crafting Industries
- Industri Logam dan Elektronika / Logam and Electronics Industries
- Industri Kimia dan Bahan Bangunan / Chemical Industries and construction



Sumber/Source : Dinas Perdagangan, Perindustrian dan Tenaga Kerja Kabupaten Mempawah/Mempawah Regency Trade, Industry and Manpower Agency

Tabel
Table 6.1

Daya Terpasang, Produksi, dan Distribusi Listrik PT. PLN (Persero) pada Cabang/Ranting PLN Menurut Kecamatan di Kabupaten Mempawah, 2019
Installed Electricity Power, Production, and Distribution of PT. PLN (Persero) at PLN Branch by Subdistrict in Mempawah Regency, 2019

Kecamatan Subdistrict	Daya Terpasang Installed Electricity Power (KW)	Produksi Listrik Electricity Production (KWh)	Listrik Terjual Electricity Sold (KWh)	Dipakai Sendiri Own Used (KWh)	Susut/ Hilang Shrinkage/ Lost (KWh)
(1)	(2)	(3)	(4)	(5)	(6)
Jongkat
Segedong
Sungai Pinyuh
Anjongan
Mempawah Hilir
Mempawah Timur
Sungai Kuyit
Toho
Sadaniang
Kabupaten Mempawah	742 922,78	...	126 703,81

Catatan/Note: Data tahun 2020 dan data per kecamatan tidak tersedia

Sumber/Source: PT. PLN (Persero) Wilayah Kalimantan Barat Ranting Mempawah

Tabel
Table 6.2**Jumlah Pelanggan Listrik Menurut Kecamatan di
Kabupaten Mempawah, 2016–2020**
*Number of Electricity Customers by Subdistrict in
Mempawah Regency, 2016–2020*

Kecamatan Subdistrict	2016	2017	2018	2019	2020
(1)	(2)	(3)	(4)	(5)	(6)
Jongkat
Segedong
Sungai Pinyuh
Anjongan
Mempawah Hilir
Mempawah Timur
Sungai Kunyit
Toho
Sadaniang
Kabupaten Mempawah	58 429	61 788	66 199	70 048	74 848

Catatan/Note: Data per kecamatan tidak tersedia

Sumber/Source: PT. PLN (Persero) Wilayah Kalimantan Barat Ranting Mempawah

Tabel 6.3 Jumlah Pelanggan dan Air yang Disalurkan Menurut Kecamatan di Kabupaten Mempawah, 2020
Number of Customers and Distributed Water by Subdistrict in Mempawah Regency, 2020

Kecamatan Subdistrict	Pelanggan Number of Customers	Air Disalurkan Distributed Water (m ³)	Nilai Value (Rp)
(1)	(2)	(3)	(4)
Jongkat	186	25 894	81 182 600
Segedong	239	40 003	170 809 650
Sungai Pinyuh	464	91 494	358 244 400
Anjongan	-	-	-
Mempawah Hilir	3 678	890 760	3 815 208 950
Mempawah Timur	753	152 622	496 071 350
Sungai Kunyit	166	27 704	110 502 000
Toho	-	-	-
Sadaniang	-	-	-
Kabupaten Mempawah	5 486	1 228 477	5 032 018 950

Catatan/Note: ...

Sumber/Source: PDAM Mempawah/ Mempawah Local Water Company

Tabel
Table 6.4**Banyaknya Industri Pangan di Kabupaten Mempawah,
2020**
Number of Food Industries in Mempawah Regency, 2020

Kecamatan Subdistrict	Unit Usaha Units	Tenaga Kerja Employees	Nilai Investasi Value of Investment (Rp. 000)
(1)	(2)	(3)	(4)
Pengelolaan dan Pengawetan Produksi Daging dan Daging Unggas	3	6	391 400
Pembekuan Ikan	3	71	1 838 952
Pelumatan/Pengolahan Buah- Buahan	2	10	775 954
Tempe Kedelai	1	2	17 000
Tahu Kedelai	4	19	544 664
Minyak Makan, Lemak Nabati dan Hewani	1	23	278 000
Minyak Mentah Kelapa	16	136	3 164 651
Kopra	2	10	268 850
Minyak Goreng Kelapa	2	12	385 700
Minyak Kelapa Sawit (CPO)	1	5	159 800
Pengelolaan Susu Segar dan Krim	1	4	198 000
Berbagai Macam Tepung dan Padi- Padian, Biji-Bijian, Kacang-Kacangan, Umbi-Umbian	1	420	907 750
Pati Ubi Kayu	1	34	575 000
Berbagai Macam Pati Palma	1	3	5 994
Penggilingan Beras	1	1	23 000
Gula Merah	2	34	204 120
Makaroni, Mie dan Produk Sejenisnya	1	432	12 438 391
Pengolahan Kopi dan Teh	6	41	299 799
Bumbu Masak dan Penyedap Makanan	1	1	22 500
Produk Masak Lainnya	2	9	104 940
Kue Basah	5	22	365 372

Lanjutan Tabel/*Continued Table 6.4*

Kecamatan <i>Subdistrict</i>	Unit Usaha <i>Units</i>	Tenaga Kerja <i>Employes</i>	Nilai Investasi <i>Value of Investment</i> (Rp. 000)
(1)	(2)	(3)	(4)
Kerupuk Keripik Peyek dan Sejenisnya	4	43	310 115
Produk Makanan Lainnya	1	5	182 000
Minuman Ringan	8	28	771 964
Air Minum dan Air Mineral	4	121	16 738 360
Industri Produk Obat Tradisional	1	5	425 200
Industri Ramsum Makanan Hewan	1	4	107 545
Kabupaten Mempawah	76	1 501	41 505 021

Catatan/*Note*: ...Sumber/*Source*: Dinas Perdagangan, Perindustrian dan Tenaga Kerja Kabupaten Mempawah

Tabel
Table 6.5**Banyaknya Industri Sandang, Kerajinan dan Aneka Di Kabupaten Mempawah, 2020**
Number of Gird and Crafting Industries in Mempawah Regency, 2020

Kecamatan Subdistrict	Unit Usaha Units	Tenaga Kerja Employees	Nilai Investasi Value of Investment (Rp 000)
(1)	(2)	(3)	(4)
Pakaian Jadi (Konveksi) Bari Tekstil	4	12	341 500
Penjahitan dan Pembuatan Pakaian Sesuai Pesanan	10	31	65 542
Wadah dan Kayu	15	126	1 117 530
Barang Anyaman Dari Tanaman Bukan Rotan dan Bambu	1	10	6 000
Alat Dapur Dari Kayu, Rotan, dan Bambu	1	1	6 570
Barang Dari Kayu, Rotan, Gabus Yang Tidak Diklasifikasikan di Tempat Lain	4	23	310 310
Furnitur Dari Kayu	37	165	3 192 410
Furnitur Dari Plastik	1	150	1 500 000
Furnitur Dari Logam	3	9	406 500
Barang Perhiasan Dari Logam Mulia Untuk Keperluan Pribadi	39	108	914 380
Kerajinan Yang Tidak Diklasifikasikan Di Tempat Lain	1	5	5 000
Pengolahan Lainnya Yang Tidak Diklasifikasikan Di Tempat Lain	1	4	20 105
Jasa Reparasi Mesin Untuk Keperluan Umum	4	9	45 370
Jasa Reparasi Kapal, Perahu dan Bangunan Terapung	2	288	30 825 464
Jasa Reparasi Alat Angkutan Lain, Bukan Kendaraan Bermotor	4	16	64 040
Kabupaten Mempawah	127	957	38 820 721

Catatan/Note: ...

Sumber/Source: Dinas Perdagangan, Perindustrian dan Tenaga Kerja Kabupaten Mempawah/Mempawah Regency Trade, Industry and Manpower Agency

Tabel
Table 6.6**Banyaknya Industri Logam dan Elektronika Di Kabupaten Mempawah, 2020**
Number of Metal Industries and Electronics in Mempawah Regency, 2020

Kecamatan Subdistrict	Unit Usaha Units	Tenaga Kerja Employees	Nilai Investasi Value of Investment (Rp. 000)
(1)	(2)	(3)	(4)
Pencetakan Umum	32	96	2 398 728
Jasa Penunjang Pencetakan	1	3	4 975
Pengecoran Besi dan Baja	1	18	74 332
Barang-barang Logam Bukan Aluminium Siap Pasang untuk Bangunan	9	17	584 000
Barang dari Logam Siap Pasang untuk Kontruksi lainnya	1	12	550 000
Penempaan, Pengepresan, Pencetakan dan Pembentukan Logam; Metalurgi Bubuk	2	5	5 640
Jasa Industri untuk Berbagai Pekerjaan Khusus Logam dan Barang dari Logam	20	67	287 733
Alat potong dan perkakas tangan untuk Perrtanian	3	12	717 200
Barang Logam Lainnya yang tidak diklasifikasikan ditempat lain	1	5	126 000
Akumulator Listrik (Batu Baterai Skunder)	1	3	12 400
Karoseri Kendaraan Bermotor Roda Empat atau Lebih dan Industri Trailer dan Semi Trailer	10	64	1 496 757
Kabupaten Mempawah	81	302	6 257 765

Catatan/Note: ...

Sumber/Source: Dinas Perdagangan, Perindustrian dan Tenaga Kerja Kabupaten Mempawah/Mempawah Regency Trade, Industry and Manpower Agency

Tabel
Table 6.7**Banyaknya Industri Kimia dan Bahan Bangunan Di
Kabupaten Mempawah, 2020**
*Number of Chemical Industries and construction in
Mempawah Regency, 2020*

Kecamatan Subdistrict	Unit Usaha Units	Tenaga Kerja Employees	Nilai Investasi Value of Investment (Rp 000)
(1)	(2)	(3)	(4)
Penggergajian Kayu	12	308	8 799 096
Pengawetan Rotan, Bambu dan sejenisnya	2	18	292 700
Pengolahan Rotan	1	32	186 000
Barang Bangunan dari Kayu	94	1436	34 914 880
Reproduksi Media Rekaman Film dan Video	1	3	81 570
Pemurnian dan Pengolahan Gas Alam	1	20	2 572 000
Kimia Dasar	1	15	2 165 000
Kimia Dasar Organik yang Bersumber dari hasil pertanian	17	1391	55 143 883
Pupuk Alam	2	8	168 600
Pupuk Pelengkap	1	10	250 000
Lak	1	8	112 000
Minyak Atsiri	1	3	135 600
Serat/ Benang/ Strip Filamen Buatan	4	23	793 600
Serat Stapel Buatan	1	3	182 000
Produk Obat Tradisional	2	4	37 297
Vulkanisir Ban	9	45	999 040
Barang dari Karet untuk keperluan industri	4	119	24 313 250
Barang dari plastik	1	86	10 800 000
Industri kaca lainnya	4	8	8 361
Barang dari semen	16	81	10 309 220

Lanjutan Tabel/Continued Table 6.7

Kecamatan Subdistrict	Unit Usaha Units	Tenaga Kerja Employees	Nilai Investasi Value of Investment (Rp. 000)
(1)	(2)	(3)	(4)
Barang dari Semen dan Gips	1	3	186 500
Barang dari Marmer, Granit dan batu lainnya	21	112	4 205 330
Barang Galian bukan Logam lainnya yang tidak diklasifikasikan ditempat lain	1	36	5 221 000
Aktivitas pengepakan Pupuk	3	35	2 881 500
industri mortar atau beton siap pakai	1	10	980 000
industri molding, dry kiln	1	30	1 085 000
Kabupaten Mempawah	203	3 847	166 823 427

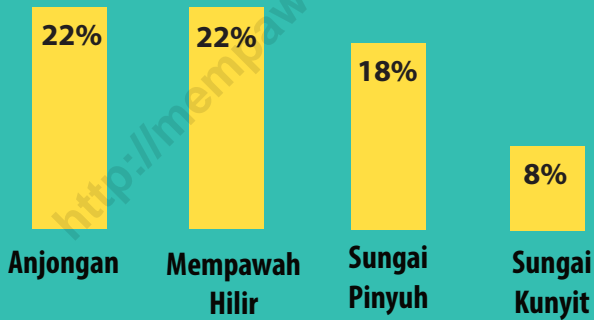
Catatan/Note: ...

Sumber/Source: Dinas Perdagangan, Perindustrian dan Tenaga Kerja Kabupaten Mempawah/Mempawah Regency Trade, Industry and Manpower Agency

Tingkat Hunian Kamar

Room Occupancy Rate

2020



PENJELASAN TEKNIS

1. Konsep dan definisi pariwisata mengikuti rekomendasi United Nations World Tourism Organization (UNWTO) dan International Union of Office Travel Organization (IUOTO).
2. Usaha penyediaan akomodasi adalah usaha yang menyediakan pelayanan penginapan yang dapat dilengkapi dengan pelayanan pariwisata lainnya. Usaha penyediaan akomodasi dapat berupa hotel, vila, pondok wisata, bumi perkemahan, persinggahan karavan, dan akomodasi lainnya yang digunakan untuk tujuan pariwisata.
3. Tingkat penghunian kamar hotel adalah persentase banyaknya malam kamar yang dihuni terhadap banyaknya malam kamar yang tersedia

TECHNICAL NOTES

1. *The concept and definition of tourism refers to the recommendations of the United Nations World Tourism Organization (UNWTO) and International Union of Office Travel Organizations (IUOTO).*
2. *The business of providing accommodation is a business that provides specialty services that can be equipped with other tourism services. It includes hotel, villa, cottage, camping, caravan stop, and other accommodation that are used for tourism purposes.*
3. *Room occupancy rate is the number of room-nights occupied divided by the number of room-nights available, multiplied by 100 percent*

ULASAN**1. Restoran**

Pada tahun 2020 Dinas Pendidikan, Pemuda, Olah Raga dan Pariwisata Kabupaten Mempawah melakukan pendataan lengkap rumah makan/restoran di Kabupaten Mempawah. Sehingga di tahun tersebut terdapat kenaikan yang signifikan. Dari hasil tersebut juga diketahui bahwa Kecamatan Sungai Pinyuh merupakan kecamatan dengan jumlah rumah makan terbanyak yaitu 25 tempat.

2. Hotel

Keberhasilan dalam bidang kepariwisataan dicerminkan dengan semakin meningkatnya arus kunjungan dari tahun ke tahun. Saat ini setidaknya terdapat 12 Akomodasi penginapan yang memiliki kamar tersedia pertahun sebanyak 74.020 kamar. Sepanjang tahun 2020, dari kamar tersedia terdapat 15.115 yang terjual atau sekitar 20 Persen di Kabupaten Mempawah.

3. Wisata

Kabupaten Mempawah memiliki berbagai obyek wisata yang menawan. Ada pantai dan aktifitas air, keunikan alam dan berbagai kuliner yang lezat. Kecamatan Toho memiliki pesona alam terbanyak dibandingkan kecamatan lainnya yaitu 15 tempat. Untuk pesona budaya, Kecamatan Mempawah Timur

DESCRIPTION**1. Restaurant**

In 2020 the Education, Youth, Sports and Tourism Office of Mempawah Regency carried out a complete data collection of restaurants / restaurants in Mempawah Regency. So that in that year there was a significant increase. From these results it is also known that Sungai Pinyuh Subdistrict is a Subdistrict with the largest number of restaurants, namely 25 places.

2. Hotel

The increasing number of foreign visitors shows the success of the tourism industry from year to year. in 2020, there are at least 12 accommodations that have 74,020 rooms available per year. Throughout 2020, of the available rooms there were 15.115 which were sold or about 20 Percent in Mempawah Regency.

3. Wisata

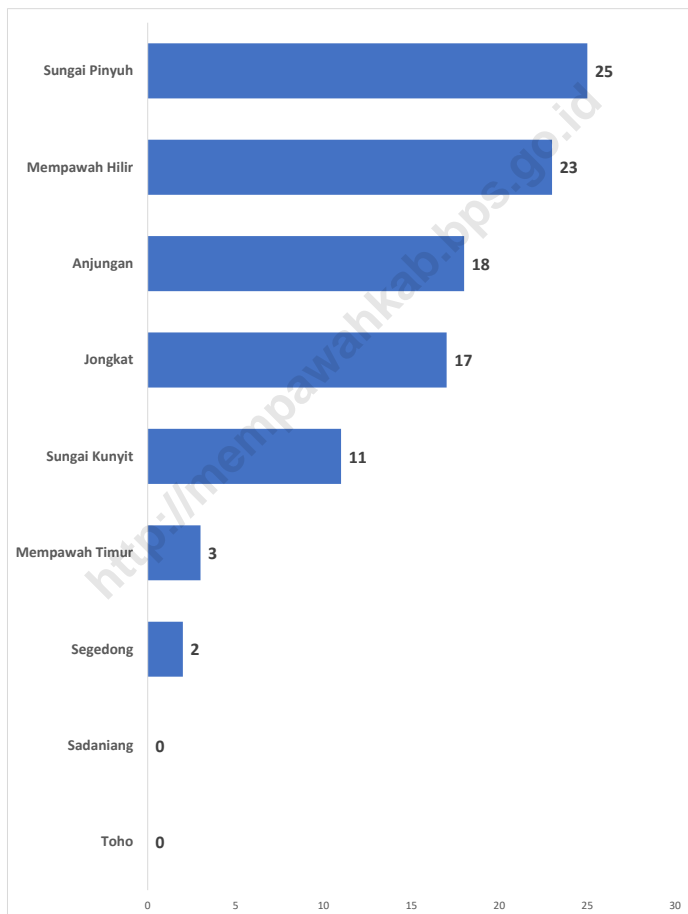
Mempawah Regency has various charming tourist objects. There are beaches and water activities, unique nature and a variety of delicious culinary delights. Toho Subdistrict has the most natural charm compared to other Subdistricts, namely 15 places. For cultural charm, East Mempawah Subdistrict has the most tourist attractions, namely 19 places. As for the charm of the five senses or culinary tourism, Mempawah Hilir

memiliki objek wisata terbanyak yaitu 19 tempat. Sedangkan untuk pesona panca indera atau wisata kuliner, Kecamatan Mempawah Hilir memiliki 9 tempat yang siap dikunjungi.

Subdistrict has 9 places that are ready to be visited.

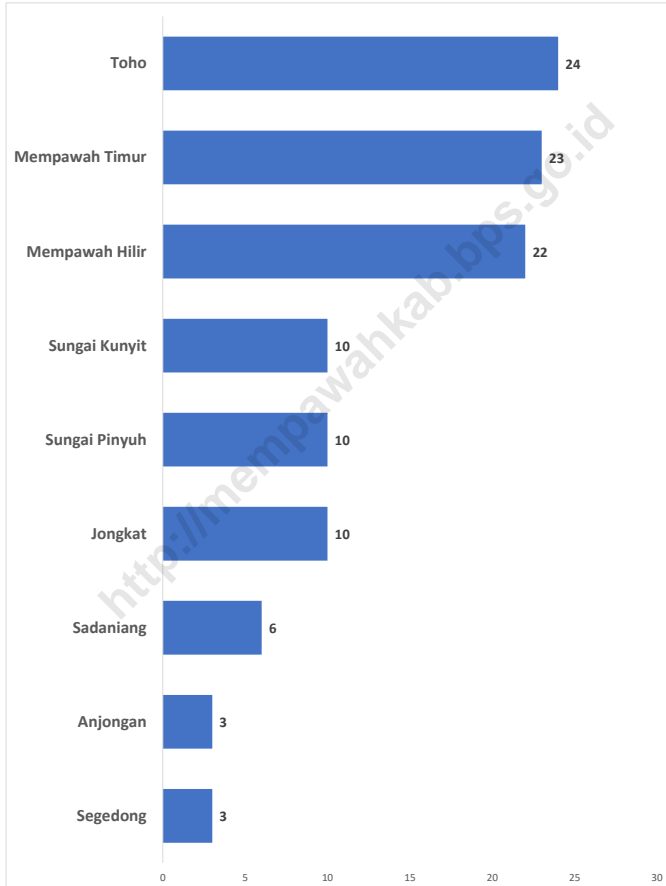
<http://mempawahkab.bps.go.id>

Gambar 7.1 Jumlah Rumah Makan/Restoran Menurut Kecamatan di Kabupaten Mempawah, 2020
Figures *Number of Restaurants by Subdistrict in Mempawah Regency, 2020*



Sumber/Source : Dinas Pendidikan, Pemuda, Olah Raga dan Pariwisata Kabupaten Mempawah

Gambar 7.2 Jumlah Pesona Pariwisata di Kabupaten Mempawah Menurut Kecamatan, 2020
Number of Pesona Tourism in Mempawah Regency by Subdistrict, 2020



Sumber/Source : Dinas Pendidikan, Pemuda, Olah Raga dan Pariwisata Kabupaten Mempawah

Tabel
Table 7.1**Jumlah Rumah Makan/Restoran Menurut Kecamatan di
Kabupaten Mempawah, 2017–2020**
**Number of Restaurants by Subdistrict in Mempawah
Regency, 2017–2020**

Kecamatan Subdistrict	2017	2018	2019	2020*
(1)	(2)	(3)	(4)	(5)
Jongkat	2	2	2	17
Segedong	2	2	2	2
Sungai Pinyuh	3	3	3	25
Anjungan	-	-	-	18
Mempawah Hilir	5	5	5	23
Mempawah Timur	3	3	3	3
Sungai Kunyit	2	2	2	11
Toho	-	-	-	-
Sadaniang	-	-	-	-
Kabupaten Mempawah	17	17	17	99

Catatan/Note: Ada pendataan lengkap pada tahun 2020

Sumber/Source: Dinas Pendidikan, Pemuda, Olah Raga dan Pariwisata Kabupaten Mempawah/Education, Youth, Sports and Tourism Office of Mempawah Regency

Tabel
Table 7.2

Jumlah Akomodasi, Kamar, Kamar/Tahun, Kamar Terjual dan Tingkat Hunian Kamar yang Tersedia di Kabupaten Mempawah Menurut Kecamatan, 2020
Number of Accommodations, Rooms, Rooms / Years, Rooms Sold and Room Occupancy Rates in Mempawah Regency by Subdistrict, 2020

Kecamatan Subdistrict	Akomodasi	Kamar	Kamar/ Tahun	Kamar Terjual	Tingkat Hunian Kamar
(1)	(2)	(3)	(4)	(5)	(6)
Jongkat	-	-	-	-	-
Segedong	-	-	-	-	-
Sungai Pinyuh	3	75	23725	4385	18%
Anjongan	3	33	12065	2610	22%
Mempawah Hilir	5	98	36770	8000	22%
Mempawah Timur	-	-	-	-	-
Sungai Kunyit	1	4	1460	120	8%
Toho	-	-	-	-	-
Sadaniang	-	-	-	-	-
Kabupaten Mempawah	12	210	74020	15115	20%

Catatan/Note: ...

Sumber/Source: Dinas Pendidikan, Pemuda, Olah Raga dan Pariwisata Kabupaten Mempawah/Education, Youth, Sports and Tourism Office of Mempawah Regency

Tabel
Table 7.3**Jumlah Pesona Pariwisata di Kabupaten Mempawah Menurut Kecamatan, 2020**
Number of Pesona Tourism in Mempawah Regency by Subdistrict, 2020

Kecamatan Subdistrict	Pesona Alam	Pesona Budaya	Pesona Modern	Pesona Panca Indera	Pesona Petualangan	Jumlah
(1)	(2)	(3)	(4)	(5)	(6)	(7)
Jongkat	4	1	-	2	3	10
Segedong	1	-	-	2	-	3
Sungai Pinyuh	4	3	-	3	-	10
Anjongan	-	3	-	-	-	3
Mempawah Hilir	5	5	-	9	3	22
Mempawah Timur	1	19	-	3	-	23
Sungai Kuyit	5	3	-	2	-	10
Toho	15	9	-	-	-	24
Sadaniang	4	2	-	-	-	6
Kabupaten Mempawah	39	45	-	21	6	111

Catatan/Note: ...

Sumber/Source: Dinas Pendidikan, Pemuda, Olah Raga dan Pariwisata Kabupaten Mempawah/Education, Youth, Sports and Tourism Office of Mempawah Regency

Tabel
Table 7.4

**Jumlah Jasa Transportasi terdaftar di Kabupaten
Mempawah Menurut Kecamatan, 2020**
*Number of Registered Transportation Services in
Mempawah Regency by Subdistrict, 2020*

Kecamatan Subdistrict	Taxi	Penyewaan Sampan/Motor Air
(1)	(2)	(3)
Jongkat	-	-
Segedong	-	-
Sungai Pinyuh	-	-
Anjongan	-	-
Mempawah Hilir	2	4
Mempawah Timur	-	5
Sungai Kuyit	-	-
Toho	-	-
Sadaniang	-	-
Kabupaten Mempawah	2	9

Catatan/Note: ...

Sumber/Source: Dinas Pendidikan, Pemuda, Olah Raga dan Pariwisata Kabupaten Mempawah/*Education, Youth, Sports and Tourism Office of Mempawah Regency*

BAB
Chapter

08

TRANSPORTASI DAN KOMUNIKASI

TRANSPORTATION AND COMMUNICATION

17,05 persen jalan di Kabupaten Mempawah kondisinya sudah baik; 41,83 persen kondisi sedang; 27,53 persen kondisi rusak; dan 13,59 persen kondisi rusak berat.

6 dari 9 Kecamatan di Kabupaten Mempawah Memiliki Kantor Pos

POST OFFICE



PENJELASAN TEKNIS

1. Data panjang jalan negara dan jalan provinsi bersumber dari Kementerian Pekerjaan Umum. Sedangkan jalan kabupaten/kota bersumber dari Dinas Pekerjaan Umum Kabupaten/Kota, diolah dari daftar PJ-II/5.
2. Data transportasi dan komunikasi meliputi:
 - e. Panjang jalan
 - f. Angkutan darat
 - g. Angkutan laut
 - h. Angkutan udara
 - i. Pos dan telekomunikasi
3. Kendaraan bermotor adalah setiap kendaraan yang digerakkan oleh peralatan teknik yang ada pada kendaraan tersebut, biasanya digunakan untuk angkutan orang atau barang di atas jalan raya selain kendaraan yang berjalan di atas rel dan kendaraan bermotor TNI/Polri dan Korps Diplomatik.
4. Mobil penumpang adalah setiap kendaraan bermotor yang dilengkapi dengan tempat duduk untuk sebanyak-banyaknya delapan orang, tidak termasuk tempat duduk untuk pengemudi.
5. Mobil bis adalah setiap kendaraan bermotor yang dilengkapi dengan tempat duduk untuk lebih dari delapan orang, tidak termasuk tempat duduk untuk pengemudi, baik dilengkapi atau tidak dilengkapi bagasi.
6. Mobil truk adalah setiap kendaraan bermotor yang

TECHNICAL NOTES

1. *Data on the length of state and provincial roads were taken from the Ministry of Public Works, while the regency/city roads data were taken from Regency Public Works Offices, based on PJ-II/5 questionnaire.*
2. *Data on transportations and communications cover:*
 - c. *Length of road*
 - d. *Land transportation*
 - e. *Sea transportation*
 - f. *Air transportation*
 - g. *Post and telecommunication*
3. *Motor vehicles are any kind of vehicles motorized by machine set up in those vehicles, they are usually used for transporting peoples or goods on roads except vehicles moving along a railway line and those belong to Indonesia Army Force Indonesian State Police and Diplomatic Corps.*
4. *Passenger cars are any motor vehicles with no more than eight seats, excluding seat for driver, it can be with or without hoot.*
5. *Buses are large passenger cars having seats for more than eight passengers, excluding seat for driver, it can be with or without hoot.*
6. *Trucks are any motor vehicles used to transport goods excluding*

digunakan untuk angkutan barang, selain mobil penumpang, mobil bis dan kendaraan bermotor roda dua.

7. Sumber data transportasi berasal dari Dinas Perhubungan dan Lingkungan Hidup, dikumpulkan oleh Badan Pusat Statistik (BPS).
8. Kantor Pos adalah tempat pemberi pelayanankomunikasi tertulis dan atau surat elektronik, layanan paket, layanan logistik, layanan transaksi keuangan, dan layanan keagenan pos untuk kepentingan umum. Rumah pos berfungsi sama seperti kantor pos dan kantor pos pembantu, bedanya rumah pos biasanya terletak di daerah terpencil.

passenger cars, buses, and motorcycles.

7. *Data on transportations are compiled by the BPSS statistics Indonesia (BPS), these data are obtained from relevant institutions every month and year*
8. *Post Office is a service provider facility of written communication and or electronic mail, parcel service, logistics services, financial transaction services, and postal services to the public. Postal house has the same function as the post office and subsidiary of post office, the difference is that postal house is usually located in remoteareas.*

ULASAN**DESCRIPTION****1. Panjang Jalan**

Panjang jalan kabupaten di wilayah Kabupaten Mempawah sampai dengan tahun 2020 mencapai 632.073 kilometer. Apabila ditinjau dari kondisinya, 17,05 persen jalan di Kabupaten Mempawah kondisinya sudah baik; 41,83 persen kondisi sedang; 27,53 persen kondisi rusak; dan 13,59 persen kondisi rusak berat.

2. Angkutan Darat

Pada tahun 2019, jumlah kendaraan bermotor wajib uji tercatat sebanyak 4.587 unit atau meningkat sebesar 13,35 Persen dari tahun sebelumnya, yang terdiri 33 kendaraan pemerintah; 767 kendaraan swasta umum; dan 3.787 kendaraan swasta tidak umum.

3. Pos

Sebagai salah satu sarana komunikasi, Pos dan Giro mempunyai andil besar dalam menciptakan banyak kemudahan berkomunikasi bagi masyarakat. Kantor Pos berperan dalam pengiriman surat-surat maupun pengiriman paket-paket pos dan bahkan uang/wesel. Hingga data ini diturunkan jumlah kantor pos yang tercatat di Kabupaten Mempawah sebanyak 6 Kantor.

1. Length of Road

The total length of under regional responsibility of Mempawah Regency in 2020, If evaluated from its condition, 17,05 percent of Mempawah Regency roads its condition have goodness; 41,83 percent is condition of moderate; 27,53 percent of damage condition; and 13,59 percent of heavy damage condition.

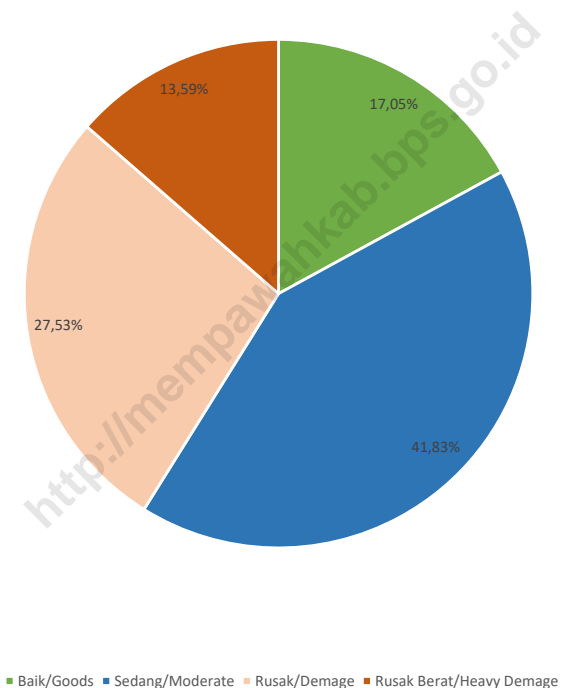
2. Land Transportation

During 2019, Number of motor vehicles compulsory physical checking recorded 4.285 or increased about 13,35 from previous year. It's consisted of 33 unit government vehicle; 767 public vehicle and 3.787 private vehicle.

3. Post

As one means of communications structure, post had a big hand in creating a many of easy communication for the community. Post office play the role in delivery of letters or post packages and even cash/money order. Until this data revealed, the number of post offices listed in Mempawah Regency of 6 ministrant post.

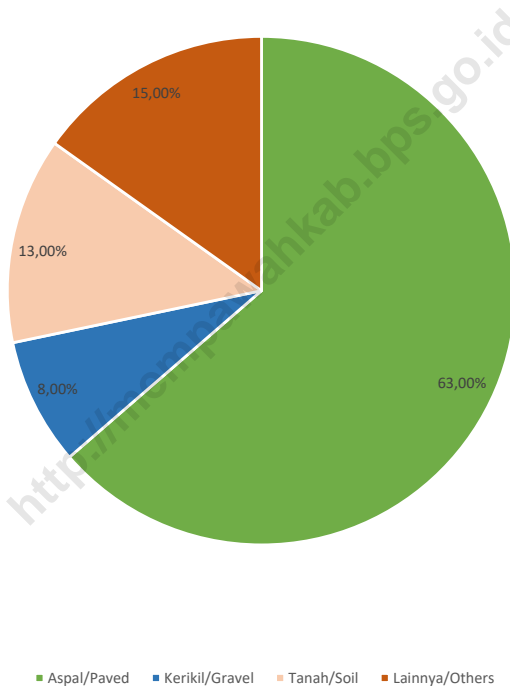
Gambar 8.1 Panjang Jalan Menurut Kondisi Jalan di Kabupaten Mempawah (km), 2018–2020
Figures 8.1 Length of Roads by Condition of Roads in Mempawah Regency (km), 2018–2020



Sumber/Source : Dinas PUPR Kabupaten Mempawah/ Public Work Department of Mempawah Regency

Gambar 8.2
Figures

Panjang Jalan Menurut Jenis Permukaan Jalan di Kabupaten Mempawah (km), 2018–2020
Length of Roads by Type of Road Surface in Mempawah Regency (km), 2018–2020



Sumber/Source : Dinas PUPR Kabupaten Mempawah/ *Public Work Department of Mempawah Regency*

8.1 TRANSPORTASI TRANSPORTATION

Tabel 8.1.1 Panjang Jalan¹ Menurut Tingkat Kewenangan Pemerintahan di Kabupaten Mempawah (km), 2018–2020
Table 8.1.1 Length of Roads¹ by Level of Government Authority in Mempawah Regency (km), 2018–2020

Tingkat Kewenangan Pemerintahan Level of Government Authority	2018	2019	2020
(1)	(2)	(3)	(4)
Negara ² /State ²	130 860	130 860	... ³
Provinsi/Province	56 210	56 210	... ³
Kabupaten/Kota Regency/Municipality	632 073	632 073	632 073
Jumlah/Total	819 143	819 143	632 073

Catatan/Note: ¹ Data tidak termasuk panjang jalan tol/Excluding toll road

² Berdasarkan Keputusan Menteri Pekerjaan Umum dan Perumahan Rakyat No. 248/KPTS/M/2015/Based on Public Work and Public Housing Ministerial Decree No. 248/KPTS/M/2015

³ Dinas PUPR Mempawah hanya dapat menginformasikan data panjang jalan berdasarkan status pengawasan sesuai kewenangan Kabupaten Mempawah

Sumber/Source: Dinas PUPR Kabupaten Mempawah/ Public Work Department of Mempawah Regency

Tabel 8.1.2 Panjang Jalan Menurut Jenis Permukaan Jalan di Kabupaten Mempawah (km), 2018–2020
Length of Roads by Type of Road Surface in Mempawah Regency (km), 2018–2020

Jenis Permukaan Jalan Type of Road Surface	2018	2019	2020*
(1)	(2)	(3)	(4)
Aspal/Paved	395 490	489 185	398.791
Kerikil/Gravel	51 591	58 848	53.511
Tanah/Soil	89 893	84 040	83.57
Lainnya/Others	95 099	-	96.201
Jumlah/Total	632 073	632 073	632 073

Catatan/Note: Untuk data tahun 2020 adalah hasil dari survey kondisi yang dilakukan oleh pihak konsultan dan saat ini masih dalam proses asistensi dan verifikasi di Pusat Fasilitas Infrastruktur Daerah (PFID) Kementerian PUPR. Data yang disajikan untuk Tahun 2020 masih berpotensi mengalami perubahan disesuaikan dengan finalisasi data berdasarkan hasil asistensi dan verifikasi oleh PFID.

Sumber/Source: Dinas PUPR Kabupaten Mempawah/ Public Work Department of Mempawah Regency

Tabel 8.1.3 Panjang Jalan Menurut Kondisi Jalan di Kabupaten Mempawah (km), 2018–2020
Length of Roads by Condition of Roads in Mempawah Regency (km), 2018–2020

Kondisi Jalan Condition of Roads	2018	2019	2020*
(1)	(2)	(3)	(4)
Baik/Good	203.564	161.010	107.774
Sedang/Moderate	124.461	186.666	264.375
Rusak/Damage	119.218,1	102.078	174.026
Rusak Berat/Severely Damage	184.830	182.319	85.898
Jumlah/Total	632.073	632.073	632.073

Catatan/Note: Untuk data tahun 2020 adalah hasil dari survey kondisi yang dilakukan oleh pihak konsultan dan saat ini masih dalam proses asistensi dan verifikasi di Pusat Fasilitas Infrastruktur Daerah (PFID) Kementerian PUPR. Data yang disajikan untuk Tahun 2020 masih berpotensi mengalami perubahan disesuaikan dengan finalisasi data berdasarkan hasil asistensi dan verifikasi oleh PFID.

Sumber/Source: Dinas PUPR Kabupaten Mempawah/ Public Work Department of Mempawah Regency

Tabel 8.1.4 Banyaknya Kendaraan Bermotor Wajib Uji Menurut Jenis Kendaraan, 2019
Number of Compulsory Physical Checking for Motor Vehicle by Kind of Vehicle, 2019

Jenis Permukaan <i>Type of surface</i>	Jenis Kendaraan		
	Pemerintah	Swasta Umum	Tidak Umum
(1)	(2)	(3)	(4)
Mobil Penumpang	-	79	-
Taxi	-	8	10
Station Wagon	-	1	-
Mobil Bus	5	556	1
Mobil Barang	6	114	1 515
Mobil Pickup	21	5	2 103
BT Wagon	1	-	63
Mobil Tangki	-	3	95
Mobil Kereta Gandeng	-	-	-
Mobil Kran Wagon	-	-	-
Mobil Kereta Tempelan	-	-	-
Mobil Ambulan	-	-	-
Tractor Head	-	1	-
Jumlah/ Total	33	767	3 787

Catatan/Note:

Sumber/Source: Dinas Perhubungan dan Lingkungan Hidup Kabupaten Mempawah/ *Agency of Transportation and Environment Mempawah Regency*

8.2 KOMUNIKASI COMMUNICATION

Tabel 8.2.1 **Jumlah Kantor Pos Pembantu Menurut Kecamatan di Kabupaten Mempawah, 2017–2020**
Number of Post Offices Subsidiaries by Subdistrict in Mempawah Regency, 2017–2020

Kecamatan Subdistrict	2017	2018	2019	2020
(1)	(2)	(3)	(4)	(5)
Jongkat	1	1	1	1
Segedong	-	-	-	-
Sungai Pinyuh	1	1	1	1
Anjongan	1	1	1	1
Mempawah Hilir	1	1	1	1
Mempawah Timur	-	-	-	-
Sungai Kuyit	1	1	1	1
Toho	1	1	1	1
Sadaniang	-	-	-	-
Kabupaten Mempawah	6	6	6	6

Catatan/Note: ...

Sumber/Source: PT POS Cabang Mempawah / Post Office Mempawah

PERBANKAN, KOPERASI, DAN HARGA-HARGA

BANKING, COOPERATIVE, PRICE

Jumlah Koperasi

251
2020

244
(2019)

Realisasi Proyek
penanaman modal dalam negeri

Sebesar 2,904 Triliun

Jumlah Proyek

118 Proyek
pada tahun 2020

Realisasi Proyek

penanaman modal luar negeri
Sebesar

148.635,6 ribu US\$

Jumlah Proyek

40 proyek
pada tahun 2020

PENJELASAN TEKNIS

1. Koperasi adalah badan usaha yang beranggotakan orang seorang atau badan hukum koperasi dengan melandaskan kegiatannya berdasarkan prinsip koperasi sekaligus sebagai gerakan ekonomi rakyat yang berdasar atas asas kekeluargaan.
2. Investasi adalah penanaman aset atau dana yang dilakukan oleh sebuah perusahaan atau perorangan untuk jangka waktu tertentu demi memperoleh imbal balik yang lebih besar di masa depan
3. Data statistik perbankan bersumber dari Bank Indonesia. Kantor bank terdiri dari Kantor Cabang (KC), Kantor Cabang Pembantu (KCP), dan kantor di bawah KCP.

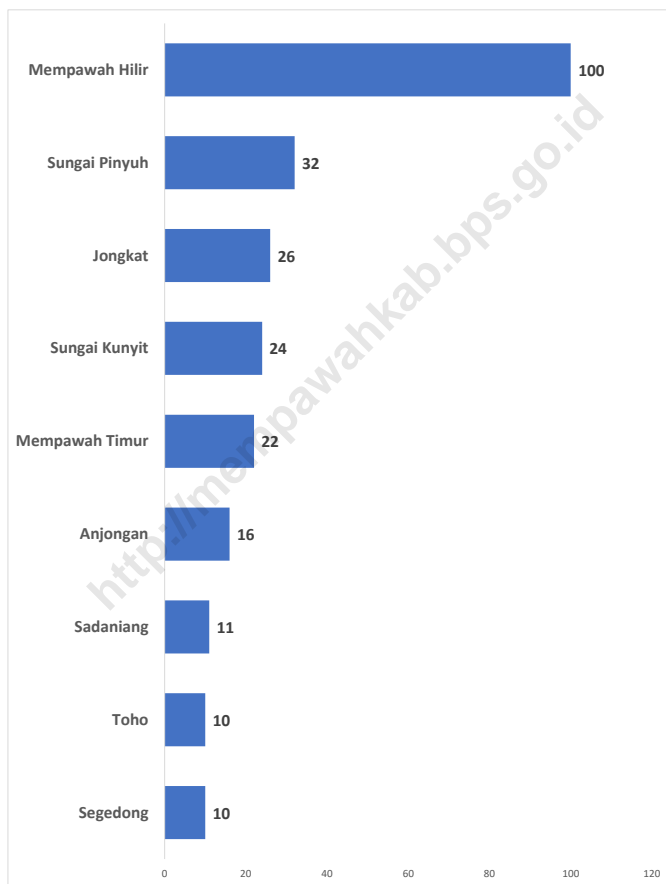
TECHNICAL NOTES

1. *Cooperative is an establishment that its members are people or establishments with legal status of cooperative and its activities based on people economic movement.*
2. *investment is an asset or item that is purchased with the hope that it will generate income or appreciate in value at some point in the future.*
3. *Banking statistics are obtained from the Bank Indonesia. Bank offices consist of branch office (KC), sub branch office (KCP), and offices under KCP.*

ULASAN**DESCRIPTION**

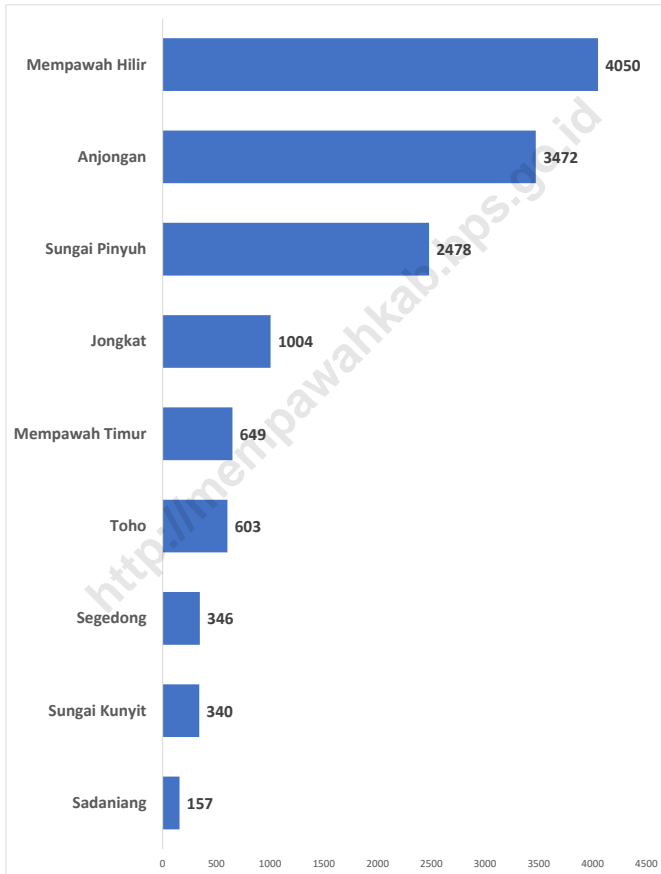
- | | |
|--|---|
| <p>1. Koperasi yang merupakan sokoguru perekonomian belum cukup signifikan memberikan kontribusi dalam pertumbuhan ekonomi, apalagi jika dilihat dari jumlah nilai volume usaha. Jumlah koperasi di Kabupaten Mempawah baik KUD maupun koperasi lainnya mengalami peningkatan menjadi 251 unit di tahun 2020.</p> <p>2. Kegiatan Penanaman Modal (investasi) adalah kegiatan yang berperan sentral dalam perekonomian, karena PMDN maupun PMA dapat mempengaruhi produksi nasional maupun regional. Dengan penanaman modal pula diharapkan terjadi penambahan lapangan pekerjaan dalam rangka mengatasi masalah pengangguran. Pengaruh penanaman modal ini tercermin dalam perkembangan GNP atau PDRB maupun struktur angkatan kerja. Realisasi Investasi PMDN tahun 2020, tercatat sebesar 2.904,90 triliun, sedangkan realisasi Investasi PMA sebesar 148,64 miliar US \$ atau naik sekitar 1,57 persen.</p> | <p>1. <i>Cooperative representing economics pillar, not yet significantly in contribution to economics growth, and surely if seen from amount of effort volume. The number of cooperative in Mempawah Regency, both village unit cooperative and other cooperative increased to become 251 unit in 2020.</i></p> <p>2. <i>Capital investment activity is activity which the central sharing in economics, because Domestic and aslo foreign investmen can influence national and regional production. With capital investmen hoping field of work increasing in order to overcoming unemployment problem. Influence of capital investmen represent in economics growth and labor force structure. During 2020, the realization planning of Domestic Investment Project was 2.904,90 trillion rupiahs and the realization planning of foreign investment project, was from 148,64 billion US \$.</i></p> |
|--|---|

Gambar 9.1 Jumlah Koperasi Aktif Menurut Kecamatan di Kabupaten Mempawah, 2020
Number of Active Cooperative by Subdistrict in Mempawah Regency, 2020



Sumber/Source : Dinas Penanaman Modal KUKMPTSP

Gambar 9.2 Banyaknya Anggota KUD dan Non KUD di Kabupaten Mempawah, 2020
Figures **Number of KUD and Non KUD Members in Mempawah Regency, 2020**



Sumber/Source : Dinas Penanaman Modal KUKMPTSP/Investment Service Mempawah Regency

Tabel
Table 9.1

Jumlah Koperasi Aktif Menurut Kecamatan di Kabupaten Mempawah, 2017–2020
Number of Active Cooperative by Subdistrict in Mempawah Regency, 2017–2020

Kecamatan Subdistrict	2017	2018	2019	2020
(1)	(2)	(3)	(4)	(5)
Jongkat	24	25	27	26
Segedong	9	9	10	10
Sungai Pinyuh	32	32	34	32
Anjongan	16	16	16	16
Mempawah Hilir	92	93	94	100
Mempawah Timur	23	23	24	22
Sungai Kunyit	17	18	20	24
Toho	10	10	10	10
Sadaniang	6	6	9	11
Kabupaten Mempawah	229	232	244	251

Catatan/Note: ...

Sumber/Source : Dinas Penanaman Modal KUKMPTSP/Investment Service Mempawah Regency

Tabel
Table 9.2**Jumlah Koperasi Menurut Jenis Koperasi dan Kecamatan di Kabupaten Mempawah, 2020**
Number of Cooperative by Kind of Cooperative and Subdistrict in Mempawah Regency, 2020

Kecamatan Subdistrict	Jenis Koperasi/ Kind of Cooperative					Jumlah Total
	KUD	KPRI	KOPKAR	KOPPAS	Lainnya Other	
(1)	(2)	(3)	(4)	(5)	(6)	(7)
Jongkat	1	1	6	-	18	26
Segedong	1	-	-	1	8	10
Sungai Pinyuh	3	2	-	-	27	32
Anjongan	1	1	-	-	14	16
Mempawah Hilir	-	22	4	-	74	100
Mempawah Timur	2	1	-	-	19	22
Sungai Kunyit	2	-	-	-	22	24
Toho	1	1	-	-	8	10
Sadaniang	1	-	-	-	10	11
Kabupaten Mempawah	12	28	10	1	200	251

Catatan/Note: ...

Sumber/Source: Dinas Penanaman Modal KUKMPTSP/Investment Service Mempawah Regency

Tabel
Table 9.3**Banyaknya Anggota KUD dan Non KUD di Kabupaten Mempawah, 2020**
Number of KUD and Non KUD Members in Mempawah Regency, 2020 (orang/person)

Kecamatan Subdistrict	KUD	NON KUD	Jumlah Total
(1)	(2)	(3)	(4)
Jongkat	44	960	1004
Segedong	86	260	346
Sungai Pinyuh	133	2345	2478
Anjongan	-	3472	3472
Mempawah Hilir	-	4050	4050
Mempawah Timur	124	649	649
Sungai Kunyit	79	340	340
Toho	1991	603	603
Sadaniang	80	157	157
Kabupaten Mempawah	2.537	12.836	15.373

Catatan/Note: ...

Sumber/Source : Dinas Penanaman Modal KUKMPTSP/Investment Service Mempawah Regency

Tabel 9.4
Table

Realisasi Proyek PMDN, dan Investasi Menurut Sektor, 2020
Actual Domestic Investment Project, Investment Values and Employes by Sector 2020

Kecamatan Subdistrict	Jumlah Proyek Number of Project	Investasi Investment (Juta/ Million Rupiah)
(1)		
I. Sektor Primer / Primary Sector		
1. Tanaman Pangan, Perkebunan, dan Peternakan / Food Crops, Estates Crops, and Animal Hubandry	11	15 723,8
3. Perikanan / Fishery	-	-
4. Kehutanan / Forestry	2	-
5. Pertambangan / Mining	3	6 204,9
II. Sektor Sekunder / Secondary Sector		
6. Industri Makanan / Food	16	3 296,2
7. Industri Tekstil / Textile	-	-
8. Industri Kayu / Woods	7	-
9. Industri Kertas / Papers	-	-
10. Industri Kimia / Chemical	1	-
11. Industri Logam Dasar / Basic Metal	5	466 798,6
12. Industri Barang Logam / Metal	-	-
13. Industri Lainnya / Others Manufacturing	4	-
III. Sektor Tersier / Tertiary Sector		
14. Listrik, Gas & air Minum / Electricity, Gas & Sanitary	6	-
15. Bangunan / Construction	2	-
16. Perdagangan dan reparasi/ Trade and reparation	48	47 754,8
17. Angkutan, Gudang & Telkom / Transportation	9	2 364 318,5
18. Jasa Lainnya / Other Services	4	-
Jumlah/Total	118	2 904 096,8

Catatan/Note :

Sumber/Source : Dinas Penanaman Modal KUKMPTSP/Investment Service Mempawah Regency

Tabel
Table 9.5

**Realisasi Proyek PMA, dan Investasi Menurut Sektor,
2020**
**Actual Foreign Investment Project, Investment Values
and Employes by Sector, 2020**

Kecamatan Subdistrict	Jumlah Proyek Number of Project	Investasi Investment (Juta/ Million Rupiah)
(1)		
I. Sektor Primer / Primary Sector		
1. Tanaman Pangan, Perkebunan, dan Peternakan / Food Crops, Estates Crops, and Animal Husbandry	5	268,00
3. Perikanan / Fishery	-	-
4. Kehutanan / Forestry	-	-
5. Pertambangan / Mining	5	42 842,4
II. Sektor Sekunder / Secondary Sector		
6. Industri Makanan / Food	16	87 664,3
7. Industri Tekstil / Textile	-	-
8. Industri Kayu / Woods	-	-
9. Industri Kertas / Papers	-	-
10. Industri Kimia / Chemical	2	16 472,00
11. Industri Logam Dasar / Basic Metal	-	-
12. Industri Barang Logam / Metal	-	-
13. Industri Lainnya / Others Manufacturing	4	-
III. Sektor Tersier / Tertiary Sector		
14. Listrik, Gas & air Minum / Electricity, Gas & Sanitary	-	-
15. Bangunan / Construction	-	-
16. Perdagangan / Trade	6	-
17. Hotel dan Restoran / Hotels & Restoran	-	-
18. Angkutan, Gudang & Telkom / Transportation	1	-
19. Jasa Lainnya / Other Services	1	1 388,90
Jumlah/Total	40	148 635,60

Catatan/Note :

Sumber/Source : Dinas Penanaman Modal KUKMPTSP/Investment Service Mempawah Regency

Tabel
Table 9.6**Jumlah Pinjaman Rupiah Bank Umum Berdasarkan Skala
Bisnis (UMKM/Non UMKM), 2020**
**Commercial Bank Loan Amount Based on Business Scale
(UMKM / Non-UMKM), 2020**

Bulan Month	Jumlah Rekening Rupiah		Jumlah Bulan Laporan Rupiah	
	UMKM	NON UMKM	UMKM	NON UMKM
(1)	(2)	(3)	(4)	(5)
Januari/January	12 908	7 516	1 540 662 618 118	1 954 954 451 041
Februari/February	13 030	7 509	1 542 605 159 646	1 986 136 145 393
Maret/March	13 136	7 490	1 536 498 722 272	2 006 153 631 894
April/April	12 977	7 487	1 162 527 032 027	2 400 668 274 451
Mei/May	12 894	7 473	1 278 390 015 925	2 322 769 717 418
Juni/June	12 719	7 667	1 146 814 292 630	2 463 759 853 799
Juli/July	12 677	7 829	1 788 740 529 260	1 850 373 620 258
Agustus/August	12 626	8 008	1 798 824 917 347	1 874 492 984 480
September/September	12 707	8 146	1 788 886 299 182	1 882 973 110 770
Oktober/October	12 933	8 352	1 766 745 482 624	1 908 423 336 444
November/November	13 317	8 649	1 787 264 463 999	1 886 604 724 953
Desember/December	14 091	8 929	1 778 738 624 324	1 950 898 177 867

Catatan/Note: ...

Sumber/Source: Otoritas Jasa Keuangan

Tabel
Table 9.7

Jumlah Rekening dan Nominal Tabungan Bank Umum Per Bulan, 2020
Number of Commercial Bank Accounts and Savings Nominal Per Month, 2020

Bulan Month	Tabungan			
	Jumlah Rekening Rupiah	Jumlah Rekening Valas	Nominal Rupiah	Nominal Valas
(1)	(2)	(3)	(4)	(5)
Januari/January	3 336 264	4 848	15 661 457 705 688	552 532 044 348
Februari/February	3 345 396	5 280	15 283 665 291 264	565 806 068 628
Maret/March	3 353 532	6 828	15 548 875 881 324	473 989 743 768
April/April	3 412 248	7 860	15 340 398 267 432	673 137 895 176
Mei/May	3 522 900	8 208	15 561 636 270 996	617 503 695 384
Juni/June	3 540 168	9 300	15 808 589 211 180	758 724 713 844
Juli/July	3 571 740	9 612	15 913 819 861 944	693 863 844 396
Agustus/August	3 634 308	9 996	16 316 089 420 296	657 714 844 224
September/September	3 681 576	10 080	16 545 330 117 840	566 324 409 420
Oktober/October	3 770 160	9 912	16 378 137 341 412	601 805 423 004
November/November	3 855 156	10 860	16 856 883 501 468	693 917 077 908
Desember/December	4 449 960	10 980	18 379 658 764 452	621 292 731 720

Catatan/Note: ...

Sumber/Source : Otoritas Jasa Keuangan

bab
Chapter

10

PENGELUARAN PENDUDUK

POPULATION EXPENDITURE

Bukan Makanan
Non-Food
45,13 %



Makanan
Food
54,87%



“
Pengeluaran per kapita sebulan untuk rokok lebih besar daripada pengeluaran padi-padian

Monthly per capita expenditure for food bigger than non food

”

“

Pengeluaran per kapita sebulan untuk rokok lebih besar daripada pengeluaran padi-padian

Monthly per capita expenditure for cigarettes bigger than cereals

”

Rp **79.636,-**



Rp **66.433,-**



PENJELASAN TEKNIS

1. Sejak tahun 2011 sampai dengan tahun 2014, pengumpulan data SUSENAS konsumsi pengeluaran rumah tangga dilaksanakan secara triwulanan. Mulai tahun 2015 pengumpulan data SUSENAS dilaksanakan 2 (dua) kali dalam setahun, yaitu pada Maret dan September.
2. Data konsumsi/pengeluaran yang dikumpulkan pada SUSENAS Maret dibagi dalam dua kelompok, yaitu makanan dan non makanan. Pengumpulan data kelompok makanan meliputi banyaknya komoditi yang dikonsumsi beserta nilai pengeluarannya.
3. Pengumpulan data pada sebagian besar kelompok bukan makanan hanya mencakup nilai pengeluaran barang yang dikonsumsi, kecuali beberapa barang tertentu yang dikumpulkan kuantitasnya, seperti listrik, air, gas, dan bahan bakar minyak (BBM).
4. Pengeluaran rata-rata per kapita adalah biaya yang dikeluarkan untuk konsumsi semua anggota rumah tangga selama sebulan.

TECHNICAL NOTES

1. *Since 2011 to 2014, SUSENAS data collection of household consumption/expenditures was conducted quarterly. Starting in 2015, collecting of SUSENAS data carry out twice a year, in March and September.*
2. *The consumption/expenditure data collected in March SUSENAS are divided into two groups, namely food and non-food. The food group data collection includes quantity and value of commodities consumed.*
3. *Data collection on mostly non food groups cover only the value of expenditures consumes, except certain commodities can also collected its quantity, such as the use of electricity, water, gas, and fuel oil (BBM).*
4. *Per capita Average Expenditure is the cost spent for all household members consumption during the month, whether from purchasing, giving or own production, divided by the number of household members in the household.*

ULASAN**DESCRIPTION****1. Pengeluaran dan Konsumsi**

Besarnya pendapatan yang diterima rumah tangga dapat menggambarkan kesejahteraan suatu masyarakat. Namun data pendapatan yang akurat sulit diperoleh, sehingga dalam kegiatan Susenas data ini didekati melalui data pengeluaran rumah tangga.

Pengeluaran rumah tangga yang terdiri dari pengeluaran makanan dan bukan makanan dapat menggambarkan bagaimana penduduk mengalokasikan kebutuhan rumah tangganya. Walaupun harga antar daerah berbeda, namun nilai pengeluaran rumah tangga masih dapat menunjukkan perbedaan tingkat kesejahteraan penduduk antar kabupaten khususnya dilihat dari segi ekonomi.

Rata-rata pengeluaran per kapita sebulan penduduk Kabupaten Mempawah tahun 2020 tercatat sebesar 953.957 rupiah per kapita per bulan. Tahun 2020, sebesar 54,87 persen pengeluaran per kapita di digunakan untuk kebutuhan makanan atau sebesar 523.456 rupiah, sedangkan untuk kebutuhan non makanan sebesar 45,13 persen atau sebesar 430.501 rupiah.

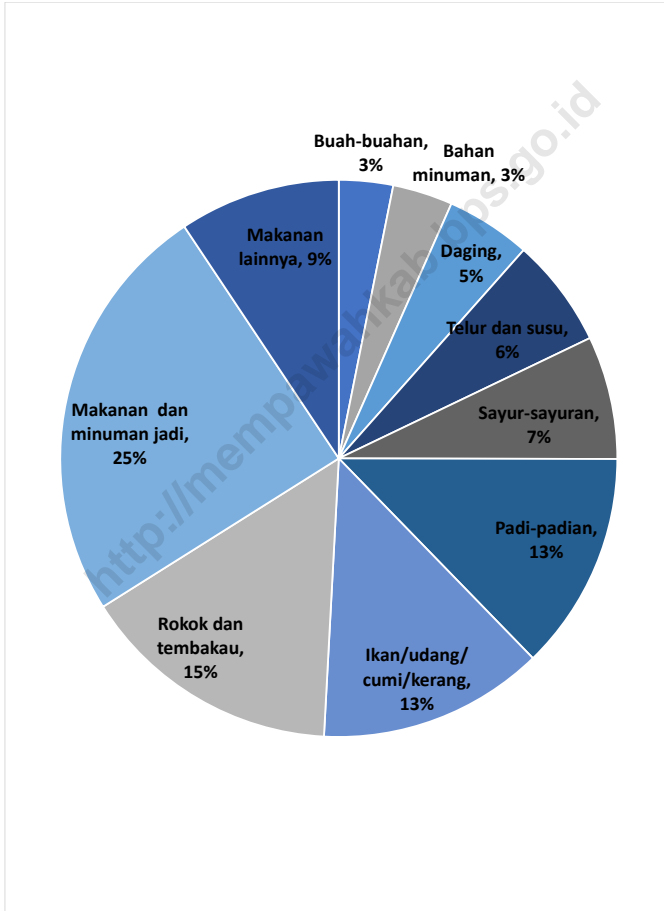
1. Expenditure and Consumption

The income of household structure can show the public welfare. As the accurate data of income is got difficulty in the National Socio Economic Survey (Susenas), we approach it through the household expenditure.

The household expenditure, which we classify into food and non-food consumption expenditure, suggests how people to allocate their household needs. Although the interregional prices are different based on an economic side, the household expenditures can depict welfare stages between regions.

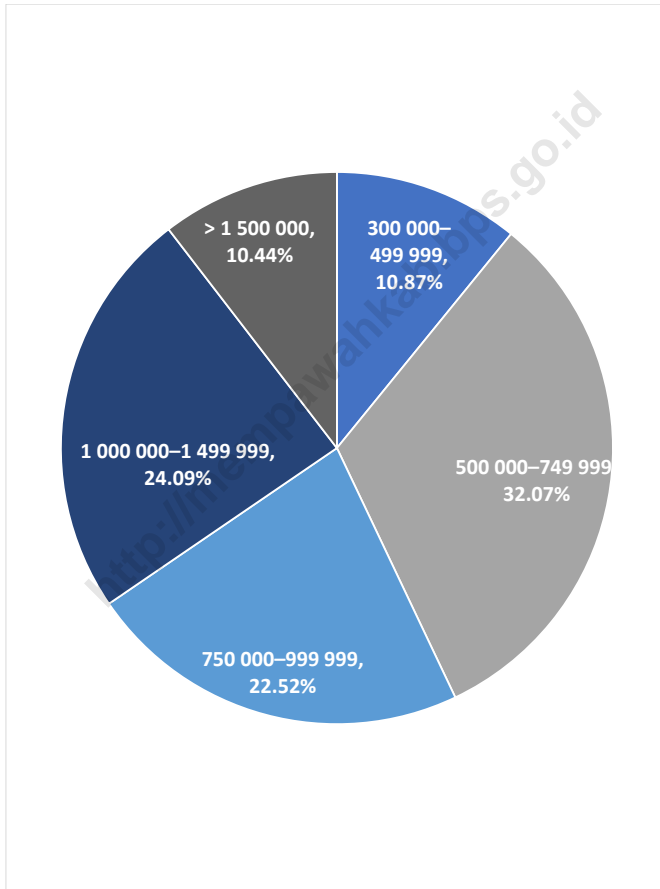
In 2019, the average expenditure per capita per month in Mempawah Regency was recorded at 953.957 rupiahs per capita per month. In 2020, it was 54,87 percent (523.456 rupiahs) of the total expenditure used for food consumption, where the expenditure for non food were 45,13 percent (430.501 rupiahs).

Gambar 10.1 **Persentase Pengeluaran per Kapita Sebulan Menurut Makanan di Kabupaten Mempawah, 2020**
Percentage of Monthly Expenditure per Capita by Food in Mempawah Regency, 2020



Sumber/Source : BPS, Survei Sosial Ekonomi Nasional (Susenans) Maret/BPS-Statistics Indonesia, National Socioeconomic Survey March

Gambar 10.2 **Persentase Penduduk Menurut Golongan Pengeluaran Per Kapita Sebulan di Kabupaten Mempawah, 2020**
Percentage of Population by Per Capita Spending Group a Month in Mempawah Regency, 2020



Sumber/Source : BPS, Survei Sosial Ekonomi Nasional (Susenas) Maret/BPS-Statistics Indonesia, National Socioeconomic Survey March

Tabel
Table 10.1

**Rata-rata Pengeluaran per Kapita Sebulan Menurut
Kelompok Komoditas (rupiah) di Kabupaten Mempawah,
2019 dan 2020**
*Monthly Average Expenditure per Capita by Commodity
Group (rupiahs) in Mempawah Regency, 2019 and 2020*

Kelompok Komoditas/Commodity Group	2019	2020
(1)	(2)	(3)
Makanan/Food		
Padi-padian/ <i>Cereals</i>	69 729	66 433
Umbi-umbian/ <i>Tubers</i>	3 558	3 592
Ikan/udang/cumi/kerang/ <i>Fish/shrimp/common squid/shells</i>	62 134	68 699
Daging/ <i>Meat</i>	25 263	25 779
Telur dan susu/ <i>Eggs and milk</i>	31 482	33 170
Sayur-sayuran/ <i>Vegetables</i>	31 987	37 409
Kacang-kacangan/ <i>Legumes</i>	8 069	8 569
Buah-buahan/ <i>Fruits</i>	14 326	16 435
Minyak dan kelapa/ <i>Oil and coconut</i>	12 308	13 542
Bahan minuman/ <i>Beverage stuffs</i>	15 742	18 253
Bumbu-bumbuan/ <i>Spices</i>	10 280	12 301
Konsumsi lainnya/ <i>Miscellaneous food items</i>	12 388	10 980
Makanan dan minuman jadi/ <i>Prepared food and beverages</i>	140 333	128 656
Rokok/ <i>Cigarettes</i>	64 781	79 636
Jumlah makanan/Total food	502 379	523 456
Bukan makanan/Non-food		
Perumahan dan fasilitas rumah tangga/ <i>Housing and household facilities</i>	208 911	233 092
Aneka komoditas dan jasa/ <i>Goods and services</i>	75 689	99 887
Pakaian, alas kaki, dan tutup kepala/ <i>Clothing, footwear, and headgear</i>	23 826	31 231
Komoditas tahan lama/ <i>Durable goods</i>	47 725	28 480
Pajak, pungutan, dan asuransi/ <i>Taxes and insurance</i>	24 569	28 880
Keperluan pesta dan upacara/kenduri/ <i>Parties and ceremonies</i>	7 603	8 931
Jumlah bukan makanan/Total non-food	388 324	430 501
Jumlah/Total	890 703	953 957

Catatan/Note: ...

Sumber/Source: BPS, Survei Sosial Ekonomi Nasional (Susenas) Maret/BPS-Statistics Indonesia, National Socioeconomic Survey March

Tabel 10.2 **Persentase Pengeluaran per Kapita Sebulan Menurut Kelompok Komoditas di Kabupaten Mempawah, 2019 dan 2020**
Percentage of Monthly Expenditure per Capita by Commodity Group in Mempawah Regency, 2019 and 2020

Kelompok Komoditas/Commodity Group	2019	2020
(1)	(2)	(3)
Makanan/Food		
Padi-padian/Cereals	7,83	6,96
Umbi-umbian/Tubers	0,40	0,38
Ikan/udang/cumi/kerang/Fish/shrimp/common squid/shells	6,98	7,20
Daging/Meat	2,84	2,70
Telur dan susu/Eggs and milk	3,53	3,48
Sayur-sayuran/Vegetables	3,59	3,92
Kacang-kacangan/Legumes	0,91	0,90
Buah-buahan/Fruits	1,61	1,72
Minyak dan kelapa/Oil and coconut	1,38	1,42
Bahan minuman/Beverage stuffs	1,77	1,91
Bumbu-bumbuan/Spices	1,15	1,29
Konsumsi lainnya/Miscellaneous food items	1,39	1,15
Makanan dan minuman jadi/Prepared food and beverages	15,76	13,49
Rokok/Cigarettes	7,27	8,35
Jumlah makanan/Total food	56,40	54,87
Bukan makanan/Non-food		
Perumahan dan fasilitas rumah tangga/Housing and household facilities	23,45	24,43
Aneka komoditas dan jasa/Goods and services	8,50	10,47
Pakaian, alas kaki, dan tutup kepala/Clothing, footwear, and headgear	2,67	3,27
Komoditas tahan lama/Durable goods	5,36	2,99
Pajak, pungutan, dan asuransi/Taxes and insurance	2,76	3,03
Keperluan pesta dan upacara/kenduri/Parties and ceremonies	0,85	0,94
Jumlah bukan makanan/Total non-food	43,60	45,13
Jumlah/Total	100,00	100

Catatan/Note: ...

Sumber/Source: BPS, Survei Sosial Ekonomi Nasional (Susenas) Maret/BPS-Statistics Indonesia, National Socioeconomic Survey March

Tabel
Table 10.3**Persentase Penduduk Menurut Golongan Pengeluaran Per Kapita Sebulan di Kabupaten Mempawah, 2020**
Percentage of Population by Per Capita Spending Group a Month in Mempawah Regency, 2020

Golongan Pengeluaran <i>Spending Group</i> (Rp)	Persentase Penduduk <i>Percentage of Population</i>
(1)	(2)
< 150 000	-
150 000–199 999	-
200 000–299 999	-
300 000–499 999	10.87
500 000–749 999	32.07
750 000–999 999	22.52
1 000 000–1 499 999	24.09
> 1 500 000	10.44
Jumlah/Total	100

Catatan/Note: ...

Sumber/Source: BPS, Survei Sosial Ekonomi Nasional (Susenas) Maret/BPS-Statistics Indonesia, National Socioeconomic Survey March

Tabel
Table 10.4

Rata-Rata Konsumsi Kalori per Kapita Sehari Menurut Kelompok Komoditas Makanan dan Kelompok Pengeluaran(KKAL)
Average Calorie Consumption Per Capita Per Day According To Food Commodity Group And Expenditure Group (KCAL)

Kelompok Komoditas Makanan Commodity Group	Total Konsumsi Kalori Total Calorie Consumption
(1)	(2)
Padi-padian/ <i>Cereals</i>	760,60
Umbi-umbian/ <i>Tubers</i>	20,81
Ikan/udang/cumi/kerang/ <i>Fish/shrimp/common squid/shells</i>	69,68
Daging/ <i>Meat</i>	56,76
Telur dan susu/ <i>Eggs and milk</i>	51,59
Sayur-sayuran/ <i>Vegetables</i>	26,52
Kacang-kacangan/ <i>Legumes</i>	26,89
Buah-buahan/ <i>Fruits</i>	36,83
Minyak dan kelapa/ <i>Oil and coconut</i>	250,42
Bahan minuman/ <i>Beverage stuffs</i>	116,22
Bumbu-bumbuan/ <i>Spices</i>	8,23
Konsumsi lainnya/ <i>Miscellaneous food items</i>	50,33
Makanan dan minuman jadi/ <i>Prepared food and beverages</i>	294,74
Rokok/ <i>Cigarettes</i>	
Jumlah/Total	100

Catatan/Note: ...

Sumber/Source: BPS, Survei Sosial Ekonomi Nasional (Susenas) Maret/BPS-Statistics Indonesia, National Socioeconomic Survey March

Tabel
Table 10.5

Rata-Rata Konsumsi Protein per Kapita Sehari Menurut Kelompok Komoditas Makanan dan Kelompok Pengeluaran(Gram), 2020
Average Protein Consumption Per Capita Per Day According To Food Commodity Group And Expenditure Group (Gram), 2020

Kelompok Komoditas Makanan Commodity Group	Total Konsumsi Kalori Total Calorie Consumption
(1)	(2)
Padi-padian/ <i>Cereals</i>	17,88
Umbi-umbian/ <i>Tubers</i>	0,19
Ikan/udang/cumi/kerang/ <i>Fish/shrimp/common squid/shells</i>	11,90
Daging/ <i>Meat</i>	3,16
Telur dan susu/ <i>Eggs and milk</i>	3,03
Sayur-sayuran/ <i>Vegetables</i>	2,02
Kacang-kacangan/ <i>Legumes</i>	2,45
Buah-buahan/ <i>Fruits</i>	0,41
Minyak dan kelapa/ <i>Oil and coconut</i>	0,09
Bahan minuman/ <i>Beverage stuffs</i>	0,86
Bumbu-bumbuan/ <i>Spices</i>	0,30
Konsumsi lainnya/ <i>Miscellaneous food items</i>	1,10
Makanan dan minuman jadi/ <i>Prepared food and beverages</i>	9,92
Rokok/ <i>Cigarettes</i>	
Jumlah/Total	100

Catatan/Note: ...

Sumber/Source: BPS, Survei Sosial Ekonomi Nasional (Susenas) Maret/BPS-Statistics Indonesia, National Socioeconomic Survey March

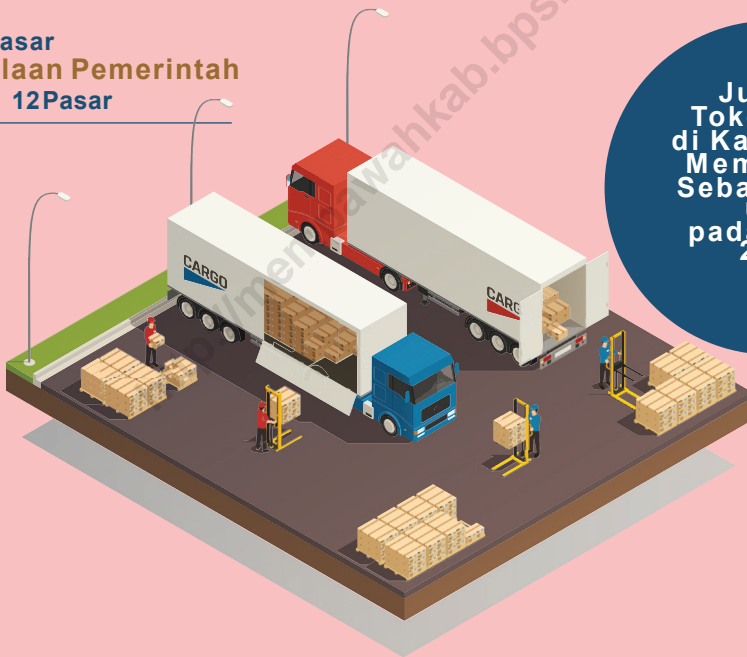
PERDAGANGAN

TRADE

SARANA PERDAGANGAN KABUPATEN MEMPAWAH

Trade Facilities in Mempawah Regency

Jumlah Pasar
Pengelolaan Pemerintah
Sebanyak 12 Pasar



Jumlah
Toko/Store
di Kabupaten
Mempawah
Sebanyak 57
unit
pada tahun
2020

Perusahaan Perdagangan Memiliki SIUP

Number of Bussines Lisenche Issued in Mempawah Regency,



Perdagangan Kecil
Small Trade

133



Perdagangan
Menengah
Middle Trade

11



Perdagangan Besar
Large Trade

38

PENJELASAN TEKNIS**TECHNICAL NOTES**

1. Sumber data yang digunakan dalam bab ini berasal dari Dinas Perindustrian, perdagangan, dan Tenaga Kerja Kabupaten Mempawah dan Dinas Penanaman Modal, Koperasi, Usaha Kecil dan Menengah dan Pelayanan Terpadu Satu Pintu Kabupaten Mempawah.
 2. Pasar Pemerintah adalah pasar yang dikelola oleh pemerintah yang di dalamnya terdapat proses pelayanan umum, Pembinaan pedagang pasar, Pengawasan harga dan kelancaran distribusi barang.
 3. Surat Izin Usaha Perdagangan atau SIUP adalah Surat izin untuk melaksanakan kegiatan usaha perdagangan. SIUP ini berfungsi sebagai alat atau bukti pengesahan dari usaha perdagangan yang dilakukan dan berlaku selama Perusahaan Perdagangan menjalankan kegiatan usaha.
 4. Perseroan terbatas (PT) adalah suatu badan hukum untuk menjalankan usaha yang memiliki modal terdiri dari saham-saham, yang pemiliknya memiliki bagian sebanyak saham yang dimilikinya.
 5. Persekutuan komanditer biasanya didirikan dengan akta dan harus
1. *Data sources in this chapter were mainly from the Department of Industry, Trade, and Employee Mempawah and Investment Office and Integrated Services Mempawah.*
 2. *Government Market is a government-administered market in which there is a process of public service, the development of market traders, price control and the smooth distribution of goods.*
 3. *The trading license or so-called License (SIUP) is a license to carry out business activities. License serves as a tool or evidence endorsement of trading business conducted and valid for Trading Companies conduct business.*
 4. *Naamloze Vennootschap is a legal entity to run a business that has capital consisting of shares, the owner of which owns the parts it owns.*
 5. *Commanditaire vennootschap (CV) type of partnership business*

- didaftarkan. Namun persekutuan ini bukan merupakan badan hukum, sehingga tidak memiliki kekayaan sendiri.
6. Pasar yang dimaksud adalah pasar di bawah pengelolaan pemerintah kabupaten mempawah
7. Toko yang dimaksud adalah toko modern / minimarket yang terdaftar di dinas perdagangan, perindustrian dan perdagangan Kabupaten Mempawah
8. SIUP Perdagangan Kecil wajib dimiliki oleh perusahaan perdagangan yang kekayaan bersihnya lebih dari Rp. 50.000.000,- sampai dengan paling banyak Rp. 500.000.000,- tidak termasuk tanah dan bangunan tempat usaha.
9. SIUP Perdagangan Menengah wajib dimiliki oleh perusahaan perdagangan yang kekayaan bersihnya lebih dari Rp. 500.000.000,- sampai dengan paling banyak Rp. 10.000.000.000,- tidak termasuk tanah dan bangunan tempat usaha.
10. SIUP Perdagangan Besar wajib dimiliki oleh perusahaan perdagangan yang kekayaan bersihnya lebih dari Rp. 10.000.000.000,- tidak termasuk tanah dan bangunan tempat usaha.
- entity that does not yet have a legal entity. Establishment of a CV or limited partnership is to use a deed and must be registered.*
6. *The intended Market is the market under the management of the mempawah district government.*
7. *The shop is a modern store / minimarket registered in the trade, industry and trade department of Mempawah Regency*
8. *SIUP for small trade must be owned by a trading company with a net worth of more than Rp. 50,000,000, - up to a maximum of Rp. 500,000,000, - excluding land and buildings for business premises.*
9. *SIUP for middle trade must be owned by a trading company with a net worth of more than Rp. 500,000,000, - up to a maximum of Rp. 10,000,000,000, - not including land and buildings for business.*
10. *SIUP for large trade must be owned by a trading company with a net worth of more than Rp. 10,000,000,000, - not including land and buildings for business.*

ULASAN**DESCRIPTION****1. Perdagangan**

Pada tahun 2020, Jumlah pasar di bawah pengelolaan pemerintah di kabupaten mempawah sebanyak 12 pasar. Sedangkan, jumlah toko yang terdaftar sebanyak 57 Toko.

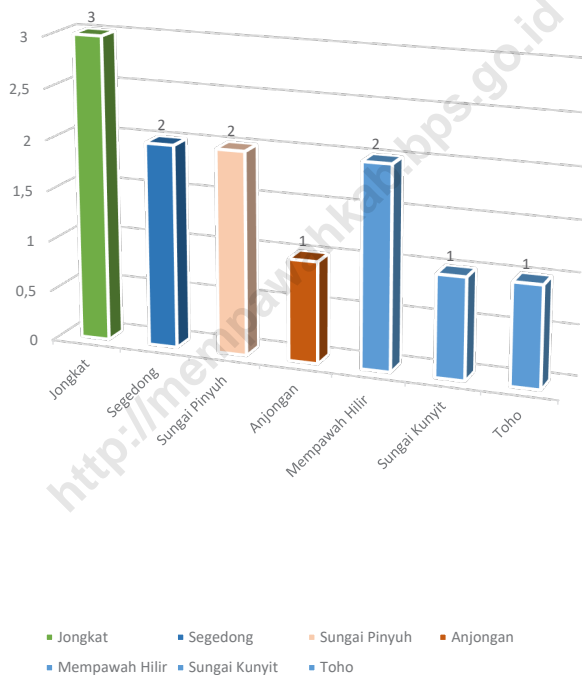
Pada tahun 2020, perusahaan perdagangan yang memiliki surat izin usaha perdagangan untuk perdagangan besar sebanyak 38, perdagangan menengah sebanyak 11, dan perdagangan kecil sebanyak 33.

1. Facilities

In 2020, the number of markets in management of government amounted 12 markets. Meanwhile, the number of registered shops is 57.

In 2020, there were 38 trading companies that had trade business permits for large trade, 11 for medium trade, and 33 for small trade.

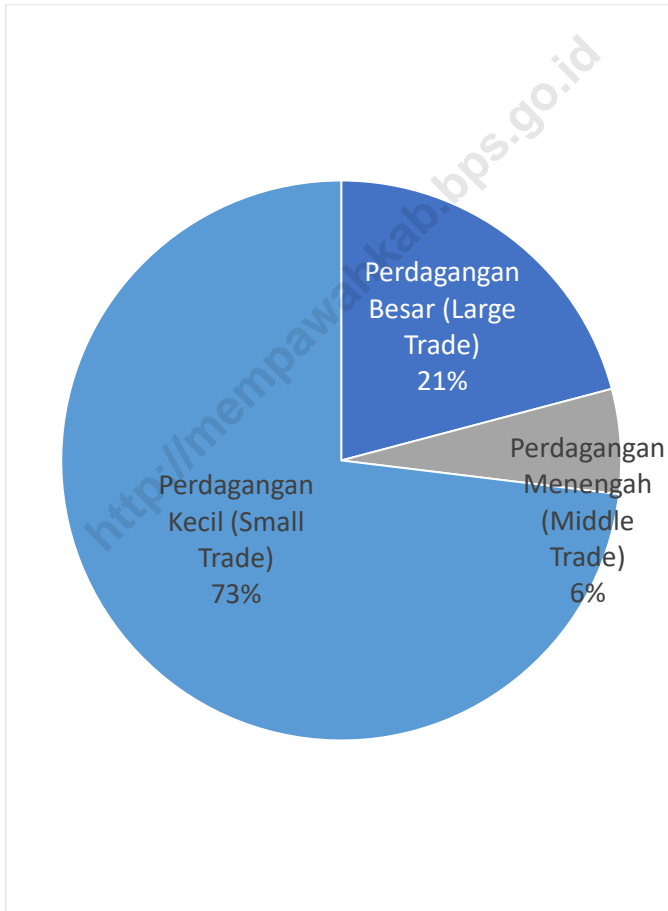
Gambar 11.1 Banyaknya Pasar Milik Pemerintah Kabupaten Mempawah, 2020
Number of Government market in Mempawah Regency, 2020



Sumber/Source : Dinas Perdagangan, Perindustrian dan Tenaga Kerja Kabupaten Mempawah/Trade, Industry and Manpower Authority of Mempawah Regency

Gambar
Figures 11.2

Banyaknya Perusahaan Perdagangan yang Memiliki Surat Izin Usaha Perdagangan di Kabupaten Mempawah, 2020
Number of Bussines Lisence Issued in Mempawah Regency, 2020



Sumber/Source : Dinas Penanaman Modal KUKMPTSP/Investment Service Mempawah Regency

Tabel 11.1 **Jumlah Sarana Perdagangan Menurut Jenisnya di Kabupaten Mempawah, 2017–2020**
Table 11.1 **Number of Trading Facilities by Type of Facility in Mempawah Regency, 2017–2020**

Jenis Sarana Perdagangan Type of Trading Facilities	2017	2018	2019	2020
(1)	(2)	(3)	(4)	(5)
Pasar/Market	10	11	12	12
Toko/Store	34	49	57	57
Kios	-	-	-	-
Warung	-	-	-	-
Jumlah/Total	44	60	69	69

Catatan/Note: ...

Sumber/Source: Dinas Perdagangan, Perindustrian dan Tenaga Kerja Kabupaten Mempawah/Trade, Industry and Manpower Authority of Mempawah Regency

Tabel
Table 11.2

**Banyaknya Pasar Milik Pemerintah Kabupaten
Mempawah, 2020**
*Number of Government market in Mempawah Regency,
2020*

Nama Pasar Market Name	Kecamatan Subdistrict	Desa/Kelurahan Village	Alamat Address	Kriteria Criteria
(1)	(2)	(3)	(4)	(5)
Pasar Ikan Jungkat	Jongkat	Jungkat	Jl. Pendidikan	Baik
Pasar Rakyat Pangkalan Mas	Jongkat	Jungkat	Jl. Raya Jungkat	Baik
Pasar Raya Jungkat	Jongkat	Jungkat	Jl. Raya Jungkat	Baik
Pasar Segedong	Segedong	Peniti Besar	Jl. Raya Segedong	Baik
Pasar Delima	Sungai Pinyuh	Sungai Pinyuh	Jl. Pancasila	Sedang
Pasar Rakyat Usaha Bersama	Sungai Pinyuh	Sungai Pinyuh	Jl. Beringin Dalam	Baik
Pasar Gunung Loncet	Anjungan	Anjungan	Jl. Raya Anjungan	Baik
Pasar Sebukit Rama	Mempawah Hilir	Terusan	Jl. Bawal	Baik
Pasar Parit Banjar	Mempawah Hilir	Parit Banjar	Jl. Parit Banjar Dalam	Baik
Pasar Rakyat Indah Lestari	Sungai Kunitit	Semudun	Jl. Raya Semudun	Baik
Pasar Rakyat Takong	Toho	Sepang	Jl. Pendidikan	Baik
Pasar Syarif Abu Bakar	Segedong	Peniti dalam 1	Jl. Syarif Abu Bakar	Baik

Catatan/Note: ...

Sumber/Source: Dinas Perdagangan, Perindustrian dan Tenaga Kerja Kabupaten Mempawah/Trade, Industry and Manpower Authority of Mempawah Regency

Tabel
Table 11.3**Banyaknya Perusahaan Perdagangan yang Memiliki Surat Izin Usaha Perdagangan (Baru, Her Reg dan Perubahan) di Kabupaten Mempawah, 2020**
Number of Bussines Lisence Issued in Mempawah Regency, 2020

Kecamatan Subdistrict	Perdagangan Besar Large Trade	Perdagangan Menengah Middle Trade	Perdagangan Kecil Small Trade	Jumlah Totals
(1)	(2)	(3)	(4)	(5)
Siantan	9	—	8	17
Segedong	1	—	3	4
Sungai Pinyuh	8	1	58	67
Anjongan	3	—	4	7
Mempawah Hilir	13	3	48	64
Mempawah Timur	4	2	8	14
Sungai Kunyit	—	4	3	7
Toho	—	1	1	2
Sadaniang	—	—	—	—
2020	38	11	133	182
2019	14	16	134	164
2018	-	3	75	78
2017	9	3	166	178

Catatan/Note: ...

Sumber/Source: Dinas Penanaman Modal KUKMPTSP/Investment Service Mempawah Regency

Tabel 11.4
Table**Banyaknya Penerbitan Surat Izin Usaha Perdagangan (SIUP) Her Reg di Kabupaten Mempawah, 2020**
Number of Her Reg Bussines Lisence Issued Published in Mempawah Regency, 2020

Kecamatan Subdistrict	Perdagangan Besar Large Trade	Perdagangan Menengah Middle Trade	Perdagangan Kecil Small Trade	Jumlah Totals
(1)	(2)	(3)	(4)	(5)
Siantan	1	—	8	9
Segedong	—	—	3	3
Sungai Pinyuh	—	2	56	58
Anjongan	—	—	4	4
Mempawah Hilir	—	4	44	48
Mempawah Timur	—	—	8	8
Sungai Kunyit	—	—	3	3
Toho	—	—	1	1
Sadaniang	—	—	—	—
2020	1	6	127	134
2019	14	16	134	164
2018	6	2	63	73
2017	11	9	231	251

Catatan/Note: ...

Sumber/Source : Dinas Penanaman Modal KUKMPTSP/Investment Service Mempawah Regency

Tabel
Table 11.5**Banyaknya Penerbitan Perubahan Surat Izin Usaha
Perdagangan (SIUP) di Kabupaten Mempawah, 2020**
**Number of Transformation Business License Issued
Published in Mempawah Regency, 2020**

Kecamatan Subdistrict	Perdagangan Besar Large Trade	Perdagangan Menengah Middle Trade	Perdagangan Kecil Small Trade	Jumlah Totals
(1)	(2)	(3)	(4)	(5)
Siantan	—	—	1	1
Segedong	—	—	—	—
Sungai Pinyuh	—	—	2	2
Anjongan	—	—	—	—
Mempawah Hilir	—	—	4	4
Mempawah Timur	—	—	—	—
Sungai Kuyit	—	—	—	—
Toho	—	—	—	—
Sadaniang	—	—	—	—
2020	—	—	7	7
2019	—	—	16	16
2018	—	—	7	7
2017	4	3	27	34

Catatan/Note: ...

Sumber/Source: Dinas Penanaman Modal KUKMPTSP/Investment Service Mempawah Regency

BAB
Chapter

12

SISTEM NERACA REGIONAL *System of Regional Account*

ADHB

8.546 JUTA rupiah
Million Rupiah

5.251 JUTA rupiah
Million Rupiah

ADHK

**PERTUMBUHAN EKONOMI
TAHUN 2020**

0,91

**LAPANGAN USAHA DENGAN DISTRIBUSI TERBESAR PADA PDRB (PERSEN)
*INDUSTRIES WITH THE LARGEST DISTRIBUTION OF GRDP (PERCENT)***

**Sektor Pertanian,
Kehutanan, dan Perikanan**

25,07%

Sekto Industri Pengolahan

15,57%



PENJELASAN TEKNIS

1. Penghitungan statistik neraca nasional mengikuti buku petunjuk yang diterbitkan oleh Perserikatan Bangsa Bangsa (PBB) dikenal sebagai Sistem Neraca Nasional (SNN). SNN adalah rekomendasi internasional tentang bagaimana menyusun ukuran aktivitas ekonomi yang sesuai dengan standar neraca baku yang didasarkan pada prinsip-prinsip ekonomi. Rekomendasi yang dimaksud dinyatakan dalam sekumpulan konsep, definisi, klasifikasi, dan aturan neraca yang disepakati secara internasional dalam mengukur indikator tertentu seperti Produk Domestik Bruto (PDB). Salah satu bentuk adaptasi pencatatan statistik nasional adalah melakukan perubahan tahun dasar PDB Indonesia dari tahun 2000 ke 2010. Perubahan tahun dasar PDB dilakukan seiring dengan mengadopsi rekomendasi PBB yang tertuang dalam Sistem Neraca Nasional 2008 (SNN 2008).
2. Penghitungan statistik neraca nasional mengikuti buku petunjuk yang diterbitkan oleh Perserikatan Bangsa Bangsa (PBB) dikenal sebagai Sistem Neraca Nasional (SNN). SNN adalah rekomendasi internasional tentang bagaimana menyusun ukuran aktivitas ekonomi

TECHNICAL NOTES

1. *The method used to estimate national accounts statistics is based on the standard guidelines formed by United Nation known as System of National Accounts (SNA). SNA is the internationally agreed standard set of recommendations on how to compile measures of economic activity in accordance with strict accounting conventions based on economic principles. The recommendations are expressed in term of a set of concepts, definitions, classifications, and accounting rules that comprise the internationally agreed standard for measuring indicators such as Gross Domestic Product (GDP). One of the improvement in the national statistical system is to rebase GDP form base year 2000 to 2010 in order to capture current economic condition. It is in line with the United Nations (UN) recommendation on 2008 SNA.*
2. *The basic measure of the value added arising from economic activity is known as Gross Domestic Product at the national level and Gross Regional Domestic Product (GRDP) at the regional level (provinces/ regencies/ municipalities). To compile these statistics, two approaches*

yang sesuai dengan standar neraca baku yang didasarkan pada prinsip-prinsip ekonomi. Rekomendasi yang dimaksud dinyatakan dalam sekumpulan konsep, definisi, klasifikasi, dan aturan neraca yang disepakati secara internasional dalam mengukur indikator tertentu seperti Produk Domestik Bruto (PDB). Salah satu bentuk adaptasi pencatatan statistik nasional adalah melakukan perubahan tahun dasar PDB Indonesia dari tahun 2000 ke 2010. Perubahan tahun dasar PDB dilakukan seiring dengan mengadopsi rekomendasi PBB yang tertuang dalam Sistem Neraca Nasional 2008 (SNN 2008).

3. PDB menurut lapangan usaha mengalami perubahan klasifikasi dari 9 lapangan usaha menjadi 17 lapangan usaha. PDB menurut lapangan usaha dirinci menurut total nilai tambah dari seluruh sektor ekonomi yang mencakup lapangan usaha Pertanian, Kehutanan, dan Perikanan; Pertambangan dan Penggalian; Industri Pengolahan; Pengadaan Listrik dan Gas; Pengadaan Air, Pengelolaan Sampah, Limbah dan Daur Ulang; Konstruksi; Perdagangan Besar dan Eceran, Reparasi Mobil dan Sepeda Motor; Transportasi dan Pergudangan; Penyediaan Akomodasi dan Makan Minum; Informasi dan Komunikasi; Jasa Keuangan

have been used, i.e. "production approach" and "expenditure approach". The first approach is to measure value added produced by various kinds of economic activities, while the second approach is to measure final uses of the country's output. In other words, GDP/GRDP is the sum of total value added produced by all economic industries (activities) and the way of using it.

3. *GDP by industry classification changes from 9 industries to 17 industries. GDP by industry is classified by types of economic activities such as Agriculture, Forestry, and Fishing; Mining and Quarrying; Manufacturing; Electricity and Gas; Water supply, Sewerage, Waste Management, and Remediation Activities; Construction; Wholesale and Retail Trade; Repair of Motor Vehicles and Motorcycles; Transportation and Storage; Accommodation and Food Service Activities; Information and Communication; Financial and Insurance Activities; Real Estate Activities; Business Activities; Public Administration; Defence and Compulsory Social Security;*

- dan Asuransi; Real Estat; Jasa Perusahaan; Administrasi Pemerintahan, Pertahanan dan Jaminan Sosial Wajib; Jasa Pendidikan; Jasa Kesehatan dan Kegiatan Sosial; dan Jasa lainnya.
4. PDB menurut pengeluaran mengalami perubahan klasifikasi dimana pengeluaran konsumsi Lembaga Non Profit yang Melayani Rumah Tangga (LNPR) yang sebelumnya termasuk bagian dari pengeluaran konsumsi rumah tangga menjadi komponen terpisah. Sehingga klasifikasi PDB menurut pengeluaran dirinci menjadi 7 komponen yaitu komponen pengeluaran konsumsi rumah tangga, pengeluaran konsumsi LNPR, pengeluaran konsumsi pemerintah, pembentukan modal tetap bruto, perubahan inventori, ekspor barang dan jasa, dan impor barang dan jasa.
 5. Pengeluaran konsumsi rumah tangga mencakup berbagai pengeluaran konsumsi akhir rumah tangga atas barang dan jasa untuk memenuhi kebutuhan individu ataupun kelompok secara langsung. Pengeluaran rumah tangga di sini mencakup makanan dan minuman selain restoran; pakaian, alas kaki dan jasa perawatannya; perumahan dan perlengkapan rumah tangga; kesehatan dan pendidikan; transportasi dan komunikasi; restoran dan hotel serta lainnya.
- Education; Human Health and Social Work Activities; and Other Services Activities*
4. *GDP by expenditure classification changes where consumption expenditure Non-profit Institutions Serving Households (NPISH) previously included as part of household consumption expenditure is taken out into separate component. So that, GDP by type of expenditures is classified into: household consumption expenditure, NPISH consumption expenditure, government consumption expenditure, gross fixed capital formation, changes in inventories, exports of goods and services, and imports of goods and services.*
 5. *Household consumption expenditures consist of expenditures incurred by households, which are used for both individual or collective needs. Household consumptions are classified into food and beverages other than restaurants; clothing, footwear, and related maintenance services; housing and household equipment; health and education; transport and communication; restaurants and hotels; and others.*

6. Produk Domestik Bruto maupun agregat turunannya disajikan dalam 2 (dua) versi penilaian, yaitu atas dasar "harga berlaku" dan atas dasar "harga konstan". Disebut sebagai harga berlaku karena seluruh agregat dinilai dengan menggunakan harga pada tahun berjalan, sedangkan harga konstan penilaiannya didasarkan kepada harga satu tahun dasar tertentu, dalam publikasi ini digunakan harga tahun 2010.
7. Laju pertumbuhan Produk Domestik Bruto diperoleh dari perhitungan PDB atas dasar harga konstan. Diperoleh dengan cara mengurangi nilai PDB pada tahun ke-n terhadap nilai pada tahun ke n-1 (tahun sebelumnya), dibagi dengan nilai pada tahun ke n-1, dikalikan dengan 100 persen. Laju pertumbuhan menunjukkan perkembangan agregat pendapatan dari satu waktu tertentu terhadap waktu sebelumnya.
6. *GDP and its aggregations are presented in two forms: at current market prices and at constant base year market prices. In presenting current market prices, all aggregates are valued at current market prices, while base year constant market prices are shown by valuing all aggregates at fixed base year prices. Year of 2010 is used as the base year in this publication.*
7. *Growth rate of Gross Domestic Product is derived from GDP at constant market prices. It is obtained by subtracting the value of GDP year n with the value of GDP year n-1, divided by the value of GDP year n-1 then multiplied by 100 percent. The growth rate of GDP explains the income growth during the given period.*

ULASAN**DESCRIPTION****1. Produk Domestic Regional Bruto (PDRB)**

Pertumbuhan ekonomi Kabupaten Mempawah pada tahun 2020 tumbuh melambat dibanding pertumbuhan pada tahun 2019. Berdasarkan hasil perhitungan PDRB atas dasar harga konstan tahun 2010, laju pertumbuhan ekonomi Kabupaten Mempawah tahun 2020 sebesar 0,19 persen. Nilai PDRB atas dasar harga konstan 2010 pada tahun 2020 mencapai 5.251,54 miliar rupiah, meningkat dibandingkan tahun 2019 yang mencapai 5.241,75 miliar rupiah.

Lebih dari setengah dari total kategori lapangan usaha pada tahun 2020 mengalami pertumbuhan yang positif. Pertumbuhan tertinggi dicapai oleh lapangan usaha Jasa Kesehatan dan Kegiatan Sosial 17,12 persen, diikuti oleh lapangan usaha Komunikasi dan Informasi sebesar 15,26 persen dan lapangan usaha Pengadaan Listrik dan Gas sebesar 10,39 persen. Sementara itu lapangan usaha yang pertumbuhannya paling rendah adalah lapangan usaha Jasa lainnya yang berkontraksi sebesar -16,14 persen.

1. Gross Domestic Regional Product (GDRP)

The economic growth of Mempawah Regency in 2020 slowed down compare to growth in 2019. Based on the calculation of GRDP at constant market prices, the economic growth rate of Mempawah Regency in 2020 was 0,19 percent. The value of GRDP at constant market prices in 2020 reached 5.251,54 billion rupiah, an increase compared to 2019 which only reached 5.241,75 billion rupiah.

More than half of total the entire economic industries in 2020 experienced positive growth. The highest growth was achieved by the Human Health and Social Work Activities at 17,12 percent, followed by the Information and Communication sector at 15,26 percent and the sector for Electricity and Gas at 10,39 percent. Meanwhile, the lowest growth of sectors is the Other Services Activities, which is -16,14 percent.

2. Struktur Perekonomian

Lapangan usaha pertanian, kehutanan dan perikanan merupakan lapangan usaha yang mempunyai kontribusi terbesar dalam pembentukan PDRB dalam beberapa tahun terakhir. Pada tahun 2020 tercatat kontribusi lapangan usaha pertanian, kehutanan dan perikanan sebesar 25,07 persen terhadap keseluruhan perekonomian yang ditunjukkan pada PDRB harga berlaku tahun tersebut. Kemudian disusul oleh lapangan usaha administrasi pemerintahan, pertahanan dan jaminan sosial sebesar 16,39 persen; lapangan usaha industri pengolahan sebesar 15,57 persen, lapangan usaha perdagangan besar dan eceran sebesar 14,98 persen; serta 13 lapangan usaha lainnya sebesar 27,99 persen.

Pola Struktur ini relatif masih tetap sama dibanding tahun sebelumnya, dimana lapangan usaha Pertanian, kehutanan dan perikanan yang biasanya mengalami penurunan kontribusi setiap tahunnya namun tahun 2020 naik, sedangkan kontribusi industri pengolahan yang biasanya mengalami peningkatan dalam beberapa tahun terakhir, namun tahun 2020 menurun.

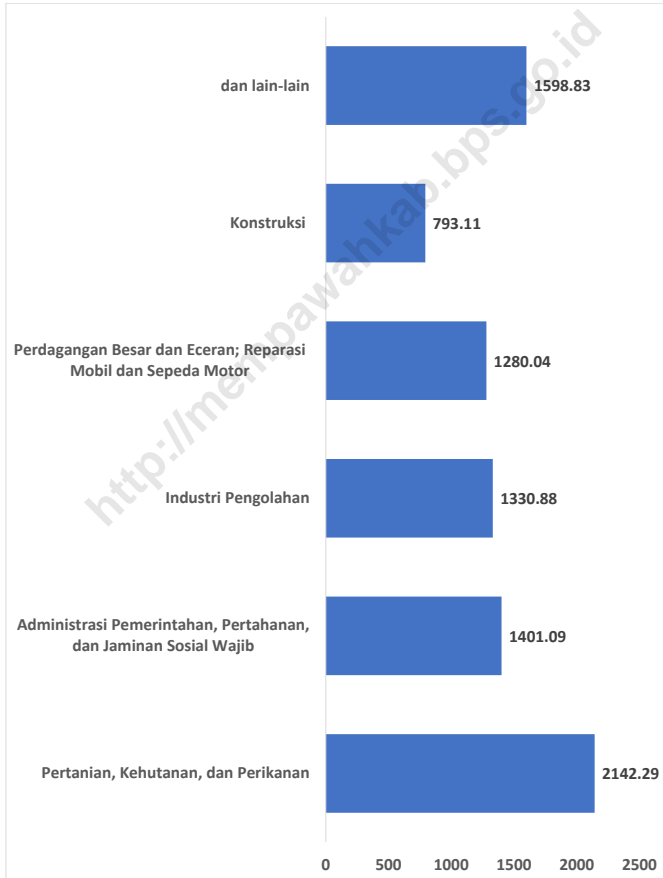
2. Economics Structure

The agriculture, forestry and fisheries had the largest contribution in GRDP in recent years. In 2020 the contribution of the agricultural, forestry and fisheries sector was recorded at 25,07 percent of the overall economy as indicated by the price GRDP that year. Then followed by public administration and defence; Compulsory social security at 16,39 percent; the manufacturing sectors 15,57 percent, The wholesale and retail trade; repair of motor vehicle and motorcycle at 14,98 percent; and 13 other sectors at 27,99 percent.

This pattern of structure is relatively the same compared to previous years, where the contribution of agriculture, forestry and fisheries which usually decreases in contributions every year but in 2020 it increases, while the contribution of the processing industry, which has usually increased in recent years, has declined in 2020.

Gambar 12.1
Figures

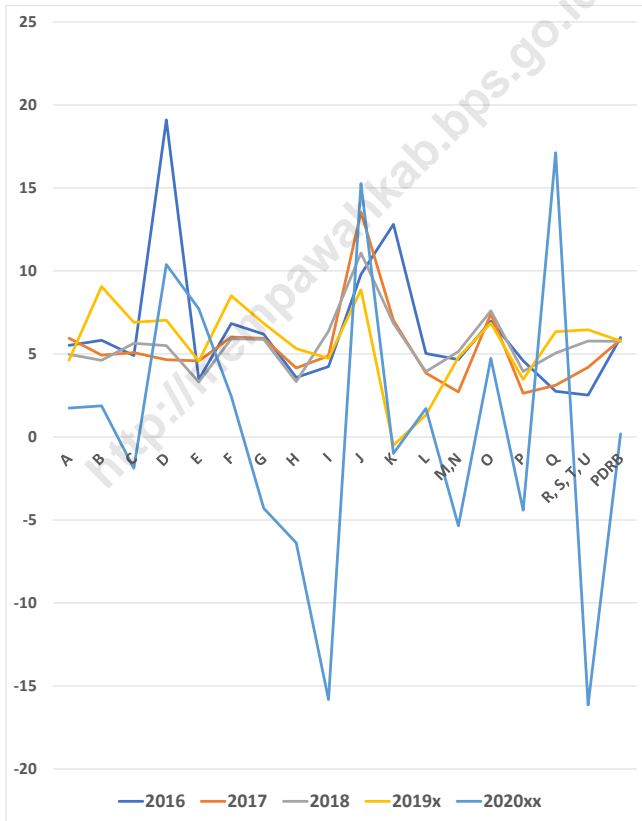
Produk Domestik Regional Bruto Atas Dasar Harga Berlaku Menurut Lapangan Usaha di Kabupaten Mempawah (miliar rupiah), 2020
Gross Regional Domestic Product at Current Market Prices by Industry in Mempawah Regency (billion rupiahs), 2020



Sumber/Source : BPS, berbagai sensus, survei dan sumber lain/BPS-Statistics Indonesia, various census, survey, and other sources

Gambar 12.2
Figures

Laju Pertumbuhan Produk Domestik Regional Bruto Atas Dasar Harga Konstan 2010 Menurut Lapangan Usaha di Kabupaten Mempawah (persen), 2016–2020
Growth Rate of Gross Regional Domestic Product at 2010 Constant Market Prices by Industry in Mempawah Regency (percent), 2016–2020



Sumber/Source : BPS, berbagai sensus, survei dan sumber lain/BPS-Statistics Indonesia, various census, survey, and other sources

Tabel
Table 12.1.

Produk Domestik Regional Bruto Atas Dasar Harga Berlaku Menurut Lapangan Usaha di Kabupaten Mempawah (miliar rupiah), 2016–2020
Gross Regional Domestic Product at Current Market Prices by Industry in Mempawah Regency (billion rupiahs), 2016–2020

Lapangan Usaha/Industry	2016	2017	2018	2019*	2020**
(1)	(2)	(3)	(4)	(5)	(6)
A Pertanian, Kehutanan, dan Perikanan/ <i>Agriculture, Forestry, and Fishing</i>	1 635,84	1 772,80	1 901,07	2 030,72	2 142,29
B Pertambangan dan Penggalian/ <i>Mining and Quarrying</i>	68,93	76,68	83,65	94,43	98,02
C Industri Pengolahan/ <i>Manufacturing</i>	994,35	1 104,36	1 224,81	1 331,13	1 330,88
D Pengadaan Listrik dan Gas/ <i>Electricity and Gas</i>	17,31	20,53	23,81	27,00	30,52
E Pengadaan Air; Pengelolaan Sampah, Limbah, dan Daur Ulang/ <i>Water Supply; Sewerage, Waste Management, and Remediation Activities</i>	7,56	8,26	8,91	9,61	10,44
F Konstruksi/ <i>Construction</i>	536,57	608,75	671,46	750,66	793,11
G Perdagangan Besar dan Eceran; Reparasi Mobil dan Sepeda Motor/ <i>Wholesale and Retail Trade; Repair of Motor Vehicles and Motorcycles</i>	977,58	1 077,31	1 162,18	1 292,93	1 280,04
H Transportasi dan Pergudangan/ <i>Transportation and Storage</i>	133,69	144,81	155,04	170,18	169,66
I Penyediaan Akomodasi dan Makan Minum/ <i>Accommodation and Food Service Activities</i>	143,16	155,69	171,17	185,68	162,54
J Informasi dan Komunikasi/ <i>Information and Communication</i>	99,86	117,59	134,33	150,39	175,25

Lanjutan Tabel/*Continued Table 12.1*

Lapangan Usaha/ <i>Industry</i>		2016	2017	2018	2019*	2020**
(1)		(2)	(3)	(4)	(5)	(6)
K	Jasa Keuangan dan Asuransi/ <i>Financial and Insurance Activities</i>	211,18	231,01	254,18	258,77	256,22
L	Real Estat/ <i>Real Estate Activities</i>	222,21	238,62	257,58	272,72	277,82
M,N	Jasa Perusahaan/ <i>Business Activities</i>	43,95	46,55	50,43	54,50	51,42
O	Administrasi Pemerintahan, Pertahanan, dan Jaminan Sosial Wajib/ <i>Public Administration and Defence; Compulsory Social Security</i>	931,00	1 053,00	1 167,54	1 299,62	1 401,09
P	Jasa Pendidikan/ <i>Education</i>	150,44	157,56	169,80	182,86	171,02
Q	Jasa Kesehatan dan Kegiatan Sosial/ <i>Human Health and Social Work Activities</i>	95,77	100,95	108,48	121,51	144,85
R,S,T,U	Jasa Lainnya/ <i>Other Services Activities</i>	50,91	54,42	59,43	65,66	51,07
Produk Domestik Regional Bruto/<i>Gross Regional Domestic Product</i>		6 320,31	6 968,92	7 603,86	8 298,36	8 546,25

Catatan/*Note*: ...Sumber/*Source*: BPS, berbagai sensus, survei dan sumber lain/*BPS-Statistics Indonesia, various census, survey, and other sources*

Tabel
Table 12.2

Produk Domestik Regional Bruto Atas Dasar Harga Konstan 2010 Menurut Lapangan Usaha di Kabupaten Mempawah (miliar rupiah), 2016–2020
Gross Regional Domestic Product at 2010 Constant Market Prices by Industry in Mempawah Regency (billion rupiahs), 2016–2020

Lapangan Usaha/Industry		2016	2017	2018	2019*	2020**
(1)		(2)	(3)	(4)	(5)	(6)
A	Pertanian, Kehutanan, dan Perikanan/ <i>Agriculture, Forestry, and Fishing</i>	1 223,00	1 295,76	1 360,18	1 423,10	1 447,81
B	Pertambangan dan Penggalian/ <i>Mining and Quarrying</i>	39,93	41,90	43,83	47,81	48,70
C	Industri Pengolahan/ <i>Manufacturing</i>	724,32	761,08	803,99	859,48	843,26
D	Pengadaan Listrik dan Gas/ <i>Electricity and Gas</i>	13,80	14,44	15,23	16,31	18,00
E	Pengadaan Air; Pengelolaan Sampah, Limbah, dan Daur Ulang/ <i>Water Supply; Sewerage, Waste Management, and Remediation Activities</i>	5,79	6,06	6,26	6,55	7,05
F	Konstruksi/ <i>Construction</i>	324,35	343,86	364,22	395,19	404,86
G	Perdagangan Besar dan Eceran; Reparasi Mobil dan Sepeda Motor/ <i>Wholesale and Retail Trade; Repair of Motor Vehicles and Motorcycles</i>	700,70	742,34	785,99	839,72	803,58
H	Transportasi dan Pergudangan/ <i>Transportation and Storage</i>	96,53	100,54	103,88	109,41	102,43
I	Penyediaan Akomodasi dan Makan Minum/ <i>Accommodation and Food Service Activities</i>	96,98	101,72	108,21	113,32	95,39
J	Informasi dan Komunikasi/ <i>Information and Communication</i>	81,65	92,72	102,99	112,13	129,23

Lanjutan Tabel/*Continued Table 12.2*

Lapangan Usaha/Industry		2016	2017	2018	2019*	2020**
(1)		(2)	(3)	(4)	(5)	(6)
K	Jasa Keuangan dan Asuransi/ <i>Financial and Insurance Activities</i>	166,80	178,53	190,73	189,77	187,90
L	Real Estat/ <i>Real Estate Activities</i>	152,89	158,77	165,02	167,20	170,06
M,N	Jasa Perusahaan/ <i>Business Activities</i>	31,13	31,98	33,62	35,24	33,35
O	Administrasi Pemerintahan, Pertahanan, dan Jaminan Sosial Wajib/ <i>Public Administration and Defence; Compulsory Social Security</i>	557,92	599,33	644,85	689,08	721,64
P	Jasa Pendidikan/ <i>Education</i>	107,16	109,98	114,32	118,28	113,06
Q	Jasa Kesehatan dan Kegiatan Sosial/ <i>Human Health and Social Work Activities</i>	65,93	67,98	71,42	75,94	88,95
R,S,T,U	Jasa Lainnya/ <i>Other Services Activities</i>	36,85	38,39	40,61	43,23	36,26
Produk Domestik Regional Bruto/<i>Gross Regional Domestic Product</i>		4 425,72	4 685,37	4 955,36	5 241,75	5 251,54

Catatan/Note: ...

Sumber/Source: BPS, berbagai sensus, survei dan sumber lain/*BPS-Statistics Indonesia, various census, survey, and other sources*

Tabel
Table 12.3

Distribusi Persentase Produk Domestik Regional Bruto Atas Dasar Harga Berlaku Menurut Lapangan Usaha di Kabupaten Mempawah, 2016–2020
Percentage Distribution of Gross Regional Domestic Product at Current Market Prices by Industry in Mempawah Regency, 2016–2020

Lapangan Usaha/Industry	2016	2017	2018	2019*	2020**
(1)	(2)	(3)	(4)	(5)	(6)
A Pertanian, Kehutanan, dan Perikanan/ <i>Agriculture, Forestry, and Fishing</i>	25,88	25,44	25,00	24,47	25,07
B Pertambangan dan Penggalian/ <i>Mining and Quarrying</i>	1,09	1,10	1,10	1,14	1,15
C Industri Pengolahan/ <i>Manufacturing</i>	15,73	15,85	16,11	16,04	15,57
D Pengadaan Listrik dan Gas/ <i>Electricity and Gas</i>	0,27	0,29	0,31	0,33	0,36
E Pengadaan Air; Pengelolaan Sampah, Limbah, dan Daur Ulang/ <i>Water Supply; Sewerage, Waste Management, and Remediation Activities</i>	0,12	0,12	0,12	0,12	0,12
F Konstruksi/ <i>Construction</i>	8,49	8,74	8,83	9,05	9,28
G Perdagangan Besar dan Eceran; Reparasi Mobil dan Sepeda Motor/ <i>Wholesale and Retail Trade; Repair of Motor Vehicles and Motorcycles</i>	15,47	15,46	15,28	15,58	14,98
H Transportasi dan Pergudangan/ <i>Transportation and Storage</i>	2,12	2,08	2,04	2,05	1,99
I Penyediaan Akomodasi dan Makan Minum/ <i>Accommodation and Food Service Activities</i>	2,27	2,23	2,25	2,24	1,90
J Informasi dan Komunikasi/ <i>Information and Communication</i>	1,58	1,69	1,77	1,81	2,05
K Jasa Keuangan dan Asuransi/ <i>Financial and Insurance Activities</i>	3,34	3,31	3,34	3,12	3,00

Lanjutan Tabel/*Continued Table* 12.3

Lapangan Usaha/ <i>Industry</i>		2016	2017	2018	2019*	2020**
(1)		(2)	(3)	(4)	(5)	(6)
L	Real Estat/ <i>Real Estate Activities</i>	3,52	3,42	3,39	3,29	3,25
M,N	Jasa Perusahaan/ <i>Business Activities</i>	0,70	0,67	0,66	0,66	0,60
O	Administrasi Pemerintahan, Pertahanan, dan Jaminan Sosial Wajib/ <i>Public Administration and Defence; Compulsory Social Security</i>	14,73	15,11	15,35	15,66	16,39
P	Jasa Pendidikan/ <i>Education</i>	2,38	2,26	2,23	2,20	2,00
Q	Jasa Kesehatan dan Kegiatan Sosial/ <i>Human Health and Social Work Activities</i>	1,52	1,45	1,43	1,46	1,69
R,S,T,U	Jasa Lainnya/ <i>Other Services Activities</i>	0,81	0,78	0,78	0,79	0,60
Produk Domestik Regional Bruto/<i>Gross Regional Domestic Product</i>		100,00	100,00	100,00	100,00	100,00

Catatan/*Note*: ...Sumber/*Source*: BPS, berbagai sensus, survei dan sumber lain/*BPS-Statistics Indonesia, various census, survey, and other sources*

Tabel
Table 12.4

Laju Pertumbuhan Produk Domestik Regional Bruto Atas Dasar Harga Konstan 2010 Menurut Lapangan Usaha di Kabupaten Mempawah (persen), 2016–2020
Growth Rate of Gross Regional Domestic Product at 2010 Constant Market Prices by Industry in Mempawah Regency (percent), 2016–2020

Lapangan Usaha/Industry	2016	2017	2018	2019*	2020**
(1)	(2)	(3)	(4)	(5)	(6)
A Pertanian, Kehutanan, dan Perikanan/ <i>Agriculture, Forestry, and Fishing</i>	5,52	5,95	4,97	4,63	1,74
B Pertambangan dan Penggalian/ <i>Mining and Quarrying</i>	5,82	4,93	4,62	9,06	1,87
C Industri Pengolahan/ <i>Manufacturing</i>	4,90	5,08	5,64	6,90	-1,89
D Pengadaan Listrik dan Gas/ <i>Electricity and Gas</i>	19,10	4,65	5,50	7,04	10,39
E Pengadaan Air; Pengelolaan Sampah, Limbah, dan Daur Ulang/ <i>Water Supply; Sewerage, Waste Management, and Remediation Activities</i>	3,46	4,58	3,31	4,57	7,72
F Konstruksi/ <i>Construction</i>	6,83	6,02	5,92	8,50	2,45
G Perdagangan Besar dan Eceran; Reparasi Mobil dan Sepeda Motor/ <i>Wholesale and Retail Trade; Repair of Motor Vehicles and Motorcycles</i>	6,19	5,94	5,88	6,84	-4,30
H Transportasi dan Pergudangan/ <i>Transportation and Storage</i>	3,58	4,15	3,33	5,32	-6,38
I Penyediaan Akomodasi dan Makan Minum/ <i>Accommodation and Food Service Activities</i>	4,24	4,88	6,38	4,73	-15,82
J Informasi dan Komunikasi/ <i>Information and Communication</i>	9,80	13,55	11,08	8,87	15,26
K Jasa Keuangan dan Asuransi/ <i>Financial and Insurance Activities</i>	12,81	7,03	6,84	-0,50	-0,99

Lanjutan Tabel/*Continued Table 12.4*

Lapangan Usaha/ <i>Industry</i>		2016	2017	2018	2019*	2020**
(1)		(2)	(3)	(4)	(5)	(6)
L	Real Estat/ <i>Real Estate Activities</i>	5,03	3,85	3,94	1,32	1,71
M,N	Jasa Perusahaan/ <i>Business Activities</i>	4,66	2,71	5,14	4,80	-5,35
O	Administrasi Pemerintahan, Pertahanan, dan Jaminan Sosial Wajib/ <i>Public Administration and Defence; Compulsory Social Security</i>	6,98	7,42	7,60	6,86	4,73
P	Jasa Pendidikan/ <i>Education</i>	4,59	2,63	3,95	3,46	-4,41
Q	Jasa Kesehatan dan Kegiatan Sosial/ <i>Human Health and Social Work Activities</i>	2,75	3,12	5,05	6,34	17,12
R,S,T,U	Jasa Lainnya/ <i>Other Services Activities</i>	2,52	4,20	5,78	6,46	-16,14
Produk Domestik Regional Bruto/<i>Gross Regional Domestic Product</i>		5,99	5,87	5,76	5,78	0,19

Catatan/*Note*: ...Sumber/*Source*: BPS, berbagai sensus, survei dan sumber lain/*BPS-Statistics Indonesia, various census, survey, and other sources*

Tabel
Table 12.5**Produk Domestik Regional Bruto Atas Dasar Harga Berlaku Menurut Jenis Pengeluaran di Kabupaten Mempawah (miliar rupiah), 2016–2019**
Gross Regional Domestic Product at Current Market Prices by Type of Expenditure in Mempawah Regency (billion rupiahs), 2016–2019

Jenis Pengeluaran Type of Expenditure	2016	2017	2018	2019
(1)	(2)	(3)	(4)	(5)
Pengeluaran Konsumsi Rumah Tangga <i>Household Consumption Expenditure</i>	3 874.05	4 214.52	4 553.88	4 884.2
Pengeluaran Konsumsi LNPRT <i>NPISH Consumption Expenditure</i>	24.69	28.25	30.32	33.38
Pengeluaran Konsumsi Pemerintah <i>Government Consumption Expenditure</i>	1 183.45	1 309.23	1 452.00	1 602.31
Pembentukan Modal Tetap Bruto <i>Gross Fixed Capital Formation</i>	1 627.70	1 776.74	1 937.94	2 099.39
Perubahan Inventori <i>Changes in Inventories</i>	45.25	74.29	76.33	86.37
Net Ekspor Barang dan Jasa <i>Net Exports of Goods and Services</i>	-434.83	-434.12	-412.58	-401.93
Produk Domestik Regional Bruto Gross Regional Domestic Product	6 320.31	6 968.92	7 637.89	8 303.72

Catatan/Note: ...

Sumber/Source: BPS, berbagai sensus, survei dan sumber lain/BPS-Statistics Indonesia, various census, survey, and other sources

Tabel
Table 12.6

Produk Domestik Regional Bruto Atas Dasar Harga Konstan 2010 Menurut Jenis Pengeluaran di Kabupaten Mempawah (miliar rupiah), 2016–2020
Gross Regional Domestic Product at 2010 Constant Market Prices by Type of Expenditure in Mempawah Regency (billion rupiahs), 2016–2020

Jenis Pengeluaran <i>Type of Expenditure</i>	2016	2017	2018	2019
(1)	(2)	(3)	(4)	(5)
Pengeluaran Konsumsi Rumah Tangga <i>Household Consumption Expenditure</i>	2 623.35	2 753.51	2 906.45	3 044.67
Pengeluaran Konsumsi LNPRT <i>NPISH Consumption Expenditure</i>	19.73	20.96 2	22.04	23.25
Pengeluaran Konsumsi Pemerintah <i>Government Consumption Expenditure</i>	863.59	919.42	960.03	1 010.95
Pembentukan Modal Tetap Bruto <i>Gross Fixed Capital Formation</i>	1 062.35	1 087.36	1 133.33	1 187.50
Perubahan Inventori <i>Changes in Inventories</i>	55.30	58.22	61.12	65.04
Net Ekspor Barang dan Jasa <i>Net Exports of Goods and Services</i>	198.61	-154.10	-124.69	-85.22
Produk Domestik Regional Bruto Gross Regional Domestic Product	4 175.72	4 425.72	4 685.37	4 958.28

Catatan/Note: ...

Sumber/Source: BPS, berbagai sensus, survei dan sumber lain/BPS-Statistics Indonesia, various census, survey, and other sources

PERBANDINGAN ANTAR KABUPATEN/KOTA

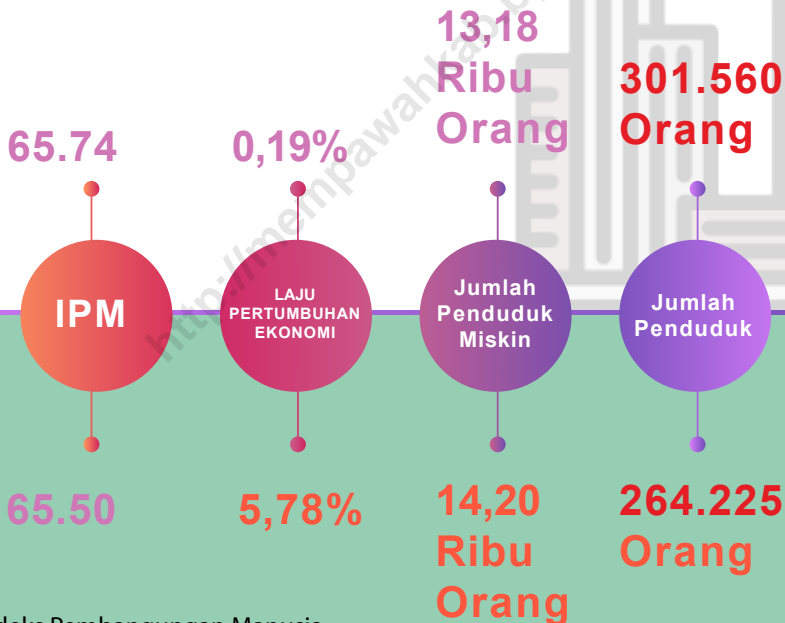
Regency/ Municipal Comparison

Indikator Strategis Kabupaten Mempawah

2020

Strategies Indicator of Mempawah Regency

2020



Indeks Pembangunan Manusia Kabupaten Mempawah pada tahun 2020 berada pada peringkat ke 10 dari 14 kabupaten kota se Kalimantan Barat sedangkan 2019 berada pada peringkat 12 dari 14 kabupaten kota se Kalimantan Barat

Indikator Kabupaten Mempawah

2019

Indicator of Mempawah regency

2019

PENJELASAN TEKNIS

1. Sumber data yang digunakan dalam bab ini berasal dari Badan Pusat Statistik Provinsi Kalimantan Barat.
2. Jumlah penduduk merupakan hasil estimasi yang merujuk pada data sensus yang dilakukan sebelumnya dan hasil sensus penduduk (SP) 2020.
3. Indeks Pembangunan Manusia (IPM) adalah ukuran ringkas rata-rata capaian/keberhasilan dimensi utama pembangunan manusia yaitu: umur panjang dan hidup sehat, mempunyai pengetahuan, dan memiliki standar hidup yang layak.
4. Produk Domestik Regional Bruto (PDRB) menggambarkan kemampuan suatu wilayah untuk menciptakan nilai tambah pada suatu waktu tertentu. Untuk menyusun PDRB digunakan 2 pendekatan, yaitu lapangan usaha dan pengeluaran. Keduanya menyajikan komposisi data nilai tambah dirinci menurut sumber kegiatan ekonomi (lapangan usaha) dan menurut komponen penggunaannya. PDRB dari sisi lapangan usaha merupakan penjumlahan seluruh komponen nilai tambah bruto yang mampu diciptakan oleh sektor-sektor ekonomi atas berbagai aktivitas

TECHNICAL NOTES

1. *Data sources in this chapter were mainly from BPS-Statistics of West Kalimantan.*
2. *The total population is an estimate that refers to the previous census data and the 2020 population census (SP).*
3. *The Human Development Index (HDI) is a summary measure of average achievement in key dimensions of human development: a long and healthy life, being knowledgeable, and have a decent standard of living.*
4. *Gross Regional Domestic Product (GRDP). To compile these statistics, two approaches have been used, i.e. "production approach" and "expenditure approach". The first approach is to measure value added produced by various kinds of economic activities, while the second approach is to measure final uses of the country's output. In other words, GRDP is the sum of total value added produced by all economic industries (activities) and the way of using it.*

produksinya. Sedangkan dari sisi pengeluaran menjelaskan tentang penggunaan dari nilai tambah tersebut.

5. Laju pertumbuhan produk domestik bruto (PDB) per kapita menggunakan data PDB per kapita atas dasar harga konstan. Diperoleh dengan cara mengurangi nilai PDB per kapita pada tahun ke-n dengan nilai pada tahun ke n- 1 (tahun sebelumnya), dibagi dengan nilai pada tahun ke n-1, kemudian dikalikan dengan 100 persen. Laju pertumbuhan tersebut menunjukkan perkembangan agregat pendapatan per kapita penduduk dari satu waktu tertentu terhadap waktu sebelumnya (perkembangan berantai).
5. *Growth rate of per capita gross domestic product (GDP) is derived from per capita GDP at constant market prices. It is obtained by subtracting the value of per capita GDP year by the value of per capita GDP year n-1 then multiplied by 100 percent. n with the value of per capita GDP year n-1, divided The growth rate of per capita GDP explains the per capita income growth during the given period.*

ULASAN

Penduduk Kalimantan Barat berdasarkan Sensus Penduduk 2020 sebesar 5,4 juta jiwa. Sementara penduduk Kabupaten Mempawah hanya sebesar 0,3 juta jiwa. Dengan jumlah tersebut berarti Kabupaten Mempawah berada pada posisi ke 8 di Kalimantan Barat dalam hal jumlah penduduk. Data selengkapnya tentang jumlah penduduk se-Kalimantan Barat disajikan pada Tabel 13.1.

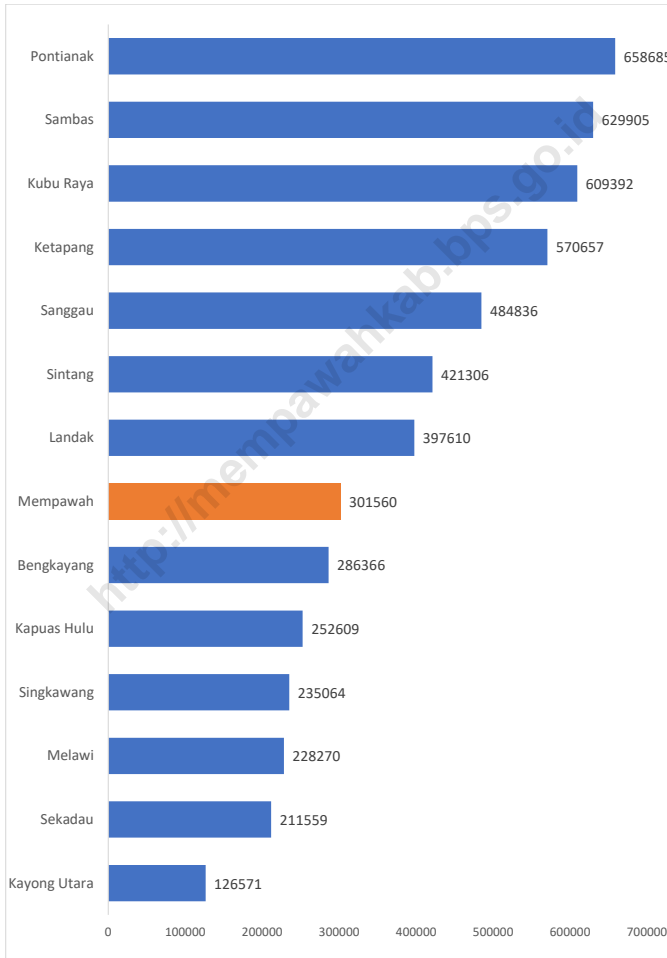
Laju pertumbuhan PDRB menurut harga konstan disajikan pada Tabel 13.2 Pada tahun 2020, laju pertumbuhan PDRB Kabupaten/Kota se-Kalimantan Barat cenderung mengalami kontraksi dibanding tahun sebelumnya. Kontraksi ekonomi ini dipicu oleh pandemi COVID-19 yang mempengaruhi kegiatan ekonomi masyarakat. Laju pertumbuhan ekonomi di Kabupaten Mempawah tahun 2020 relatif lebih tinggi dibandingkan dengan laju pertumbuhan ekonomi Kalimantan Barat. Laju pertumbuhan ekonomi Kabupaten Mempawah pada tahun 2020 mencapai 0,19 persen.

DESCRIPTION

Population of Kalimantan Barat based on the result of the 2020 population census was 5,4 millions whereas population of Mempawah Regency only equal 0,3 million. This place, Mempawah Regency as the eighth rank in Kalimantan Barat. Data on population by regions are presented in Table 13.1.

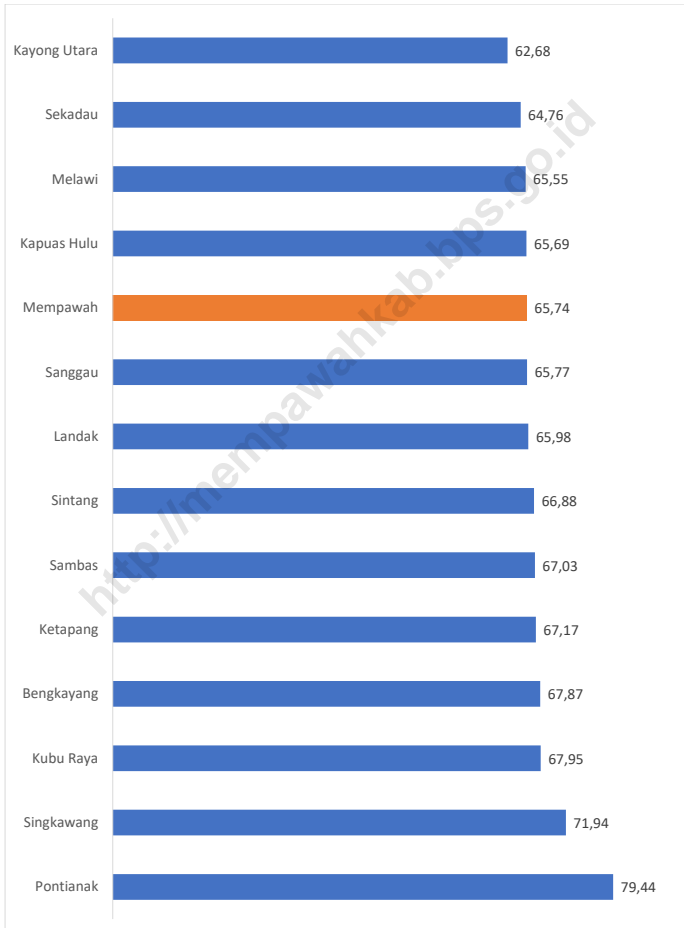
Growth rate of Gross Domestic Regional Product (GRDP) at constant market price by regions are presented in Table 13.2. In 2020, growth rate of GRDP by regions in West Kalimantan lowest than the previous year. This economic contraction was triggered by the COVID-19 pandemic which affected people's economic activities. The economic growth of Mempawah Regency in 2020 was higher than the economic growth of Kalimantan Barat Province. The economic growth of Bengkayang regency in 2020 had reached 0,19 percent.

Gambar 13.1 Jumlah Penduduk Menurut Kabupaten/Kota di Provinsi Kalimantan Barat (ribu), 2020
Figures **13.1** Population by Regency/Municipality in Kalimantan Barat Province (thousand), 2020



Sumber/Source : BPS/BPS-Statistics Indonesia

Gambar 13.2 Indeks Pembangunan Manusia Menurut Kabupaten/Kota di Provinsi Kalimantan Barat, 2020
Figures **Human Development Index by Regency/Municipality in Kalimantan Barat Province, 2020**



Sumber/Source : BPS/BPS-Statistics Indonesia

Tabel 13.1 **Jumlah Penduduk Menurut Kabupaten/Kota di Provinsi Kalimantan Barat (ribu), 2016–2020**
Table 13.1 **Population by Regency/Municipality in Kalimantan Barat Province (thousand), 2016–2020**

Kabupaten/Kota Regency/Municipality	2016	2017	2018	2019	2020*
(1)	(2)	(3)	(4)	(5)	(6)
Kabupaten Sambas	526 367	529 684	532 609	535 725	629 905
Kabupaten Bengkayang	242 788	247 084	251 320	255 261	286 366
Kabupaten Landak	362 734	367 790	372 609	377 305	397 610
Kabupaten Mempawah	255 132	258 216	261 299	264 225	301 560
Kabupaten Sanggau	451 211	457 701	463 995	470 224	484 836
Kabupaten Ketapang	485 118	495 087	504 008	512 783	570 657
Kabupaten Sintang	402 212	407 901	413 369	418 785	421 306
Kabupaten Kapuas Hulu	250 400	254 712	258 984	263 207	252 609
Kabupaten Sekadau	195 611	197 683	199 576	201 578	211 559
Kabupaten Melawi	199 119	202 306	205 298	208 417	228 270
Kabupaten Kayong Utara	107 268	109 101	110 899	112 715	126 571
Kabupaten Kubu Raya	554 811	562 917	570 914	579 331	609 392
Kota Pontianak	617 459	627 021	637 723	646 661	658 685
Kota Singkawang	211 508	215 296	219 061	222 910	235 064
Kalimantan Barat	4 861 738	4 932 499	5 001 664	5 069 127	5 414 390

Catatan/Note: Hasil SP2020 (September)/ The result of the 2020 Population Census (September)
 Sumber/Source: BPS/BPS-Statistics Indonesia

Tabel
Table 13.2**Laju Pertumbuhan Produk Domestik Regional Bruto Atas Dasar Harga Konstan 2010 Menurut Kabupaten/Kota di Provinsi Kalimantan Barat (persen), 2016–2020**
Rate of Growth of Gross Regional Domestic Products at Constant 2010 Prices by Regency/Municipality in Kalimantan Barat Province (percent), 2016–2020

Kabupaten/Kota Regency/Municipality	2016	2017	2018	2019 *	2020 **
(1)	(2)	(3)	(4)	(5)	(6)
Kabupaten Sambas	5.24	5.06	4.93	4.76	-2.02
Kabupaten Bengkayang	5.15	5.62	5.25	5.14	-1.99
Kabupaten Landak	5.28	5.17	4.92	4.89	-0.67
Kabupaten Mempawah	5.99	5.87	5.76	5.78	0.19
Kabupaten Sanggau	5.34	4.48	4.21	3.89	0.70
Kabupaten Ketapang	7.97	7.21	7.83	6.72	-0.50
Kabupaten Sintang	5.28	5.33	5.15	5.01	-2.19
Kabupaten Kapuas Hulu	5.28	5.39	4.66	3.85	-2.43
Kabupaten Sekadau	5.93	5.82	5.83	5.45	-0.98
Kabupaten Melawi	4.75	4.70	5.25	4.53	-1.10
Kabupaten Kayong Utara	5.98	5.37	4.94	5.01	-0.74
Kabupaten Kubu Raya	6.37	6.54	5.25	5.72	-2.43
Kota Pontianak	5.08	4.96	4.22	4.14	-3.97
Kota Singkawang	5.17	5.38	4.64	4.47	-2.43
Kota Singkawang	5.20	5.17	5.07	5.09	-1.82

Catatan/Note: *) Angka Sementara / Preliminary figures

**) Angka Sangat Sementara / Very Preliminary figures

Sumber/Source: Badan Pusat Statistik Provinsi Kalimantan Barat/ BPS-Statistics of Kalimantan Barat Province

Tabel
Table 13.3

**Jumlah Penduduk Miskin Menurut Kabupaten/Kota di
Provinsi Kalimantan Barat (ribu), 2016–2020**
**Number of Poor Population by Regency/Municipality in
Kalimantan Barat Province (thousand), 2016–2020**

Kabupaten/Kota Regency/Municipality	2016	2017	2018	2019	2020
(1)	(2)	(3)	(4)	(5)	(6)
Kabupaten Sambas	44.88	45.42	45.48	43.84	41.41
Kabupaten Bengkayang	18.04	18.48	17.94	17.69	17.11
Kabupaten Landak	44.55	44.82	43.73	43.16	42.36
Kabupaten Mempawah	14.61	15.30	14.61	14.20	13.18
Kabupaten Sanggau	20.27	20.62	21.59	21.41	21.16
Kabupaten Ketapang	53.07	54.28	54.86	53.84	53.45
Kabupaten Sintang	40.36	41.46	42.65	40.30	39.19
Kabupaten Kapuas Hulu	24.49	23.96	24.76	25.22	23.93
Kabupaten Sekadau	11.97	12.74	12.29	12.28	11.92
Kabupaten Melawi	25.05	25.28	26.24	25.71	25.34
Kabupaten Kayong Utara	10.89	10.75	11.13	11.21	10.90
Kabupaten Kubu Raya	27.83	29.53	28.86	27.37	25.90
Kota Pontianak	34.13	33.18	31.76	31.46	30.70
Kota Singkawang	11.21	70.25	11.17	10.90	10.23
Kalimantan Barat	381.35	387.43	387.08	378.41	366.77

Catatan/Note: ...

Sumber/Source: Badan Pusat Statistik Provinsi Kalimantan Barat/ BPS-Statistics of Kalimantan Barat Province

Tabel
Table 13.4**Indeks Pembangunan Manusia Menurut Kabupaten/Kota
di Provinsi Kalimantan Barat, 2016–2020**
*Human Development Index by Regency/Municipality in
Kalimantan Barat Province, 2016–2020*

Kabupaten/Kota Regency/Municipality	2016	2017	2018	2019	2020
(1)	(2)	(3)	(4)	(5)	(6)
Kabupaten Sambas	64.94	65.92	66.61	67.02	67.03
Kabupaten Bengkayang	65.45	65.99	66.85	67.57	67.87
Kabupaten Landak	64.58	64.93	65.45	65.96	65.98
Kabupaten Mempawah	63.84	64,00	64.90	65.50	65.74
Kabupaten Sanggau	63.90	64.61	65.15	65.67	65.77
Kabupaten Ketapang	64.74	65.71	66.41	67.16	67.17
Kabupaten Sintang	64.78	65.16	66.07	66.70	66.88
Kabupaten Kapuas Hulu	63.83	64.18	65.03	65.65	65.69
Kabupaten Sekadau	62.52	63.04	63.69	64.34	64.76
Kabupaten Melawi	64.25	64.43	65.05	65.54	65.55
Kabupaten Kayong Utara	60.87	61.52	61.82	62.66	62.68
Kabupaten Kubu Raya	65.54	66.31	67.23	67.76	67.95
Kota Pontianak	77.63	77.93	78.56	79.35	79.44
Kota Singkawang	70.10	70.25	71.08	71.72	71.94
Kalimantan Barat	65.88	66.26	66.98	67.65	67.66

Catatan/Note: ...

Sumber/Source: Badan Pusat Statistik Provinsi Kalimantan Barat/ BPS-Statistics of Kalimantan Barat Province

Tabel
Table 13.5

Jumlah Perusahaan, Tenaga Kerja, dan Nilai Produksi pada Industri Mikro dan Kecil Menurut Kabupaten/Kota di Provinsi Kalimantan Barat, 2020
Number of Establishments, Workers Engaged, and Production Value in Micro and Small Manufacturing Industry by Regency/Municipality in Kalimantan Barat Province, 2020

Kabupaten/Kota Regency/Municipality	Jumlah Perusahaan Number of Establishments	Jumlah Tenaga Kerja Workers Engaged	Nilai Produksi Production Value
(1)	(2)	(3)	(5)
Kabupaten Sambas	5 483	11 128	381 648 118
Kabupaten Bengkayang	1 433	2 753	164 273 083
Kabupaten Landak	1 269	2 016	49 864 060
Kabupaten Mempawah	3 053	5 168	163 070 259
Kabupaten Sanggau	2 059	4 707	321 266 338
Kabupaten Ketapang	2 207	4 573	323 815 040
Kabupaten Sintang	1 586	2 750	154 266 453
Kabupaten Kapuas Hulu	3 092	5 465	217 419 303
Kabupaten Sekadau	3 133	5 088	248 200 956
Kabupaten Melawi	2 611	3 833	153 418 254
Kabupaten Kayong Utara	2 178	3 696	98 063 344
Kabupaten Kubu Raya	8 986	24 552	775 156 975
Kota Pontianak	3 062	6 130	402 215 305
Kota Singkawang	2 872	6 565	454 284 318
Kalimantan Barat	43 024	88 424	3 906 961 806

Catatan/Note: ...

Sumber/Source: Badan Pusat Statistik Provinsi Kalimantan Barat/ BPS-Statistics of Kalimantan Barat Province



Sensus
Penduduk
2020

#MencatatIndonesia

DATA

MENCERDASKAN BANGSA

— *Enlighten The Nation* —

<http://mempawahkab.bps.go.id>



**BADAN PUSAT STATISTIK
KABUPATEN MEMPAWAH
BPS-STATISTICS OF MEMPAWAH REGENCY**

Jl. Raden Kusno No 59, 78912
Telp.: (0561) 691049 Fax.: (0561) 6695439
Homepage: <http://mempawahkab.bps.go.id>
E-mail: bps6104@bps.go.id

