

# KABUPATEN LANDAK DALAM ANGKA

*Landak Regency in Figures*

# 2021



**BADAN PUSAT STATISTIK  
KABUPATEN LANDAK**  
*BPS-Statistics of Landak Regency*

# KABUPATEN LANDAK

# DALAM ANGKA

*Landak Regency in Figures*

# 2021



**KABUPATEN LANDAK DALAM ANGKA  
LANDAK REGENCY IN FIGURES  
2021**

**ISSN:** 2622 - 0334

**Katalog /Catalog:** 1102001.6103

**No. Publikasi/Publication Number:** 61030.2101

**Ukuran Buku/Book Size:** 14,8 cm x 21 cm

**Jumlah Halaman/Number of Pages :** xliv + 368 hal/pages

**Naskah/Manuscript:**

**BPS KABUPATEN LANDAK**

*BPS-Statistics of Landak Regency*

**Penyunting/Editor:**

**BPS KABUPATEN LANDAK**

*BPS-Statistics of Landak Regency*

**Gambar Kover/Cover Design:**

**BPS KABUPATEN LANDAK**

*BPS-Statistics of Landak Regency*

**Ilustrasi Kover/Cover Illustration:**

**Kantor Bupati Kabupaten Landak/ The Governor Office of Landak Regency**

**Diterbitkan oleh/Published by:**

©**BPS KABUPATEN LANDAK**/*BPS-Statistics of Landak Regency*

**Dicetak oleh/Printed by:**

Cetakan Pertama: PD Ponti Kreasi Utama 2

**Dilarang mengumumkan, mendistribusikan, mengomunikasikan, dan/atau menggandakan sebagian atau seluruh isi buku ini untuk tujuan komersil tanpa izin tertulis dari Badan Pusat Statistik.**

*Prohibited to announce, distribute, communicate, and/or copy part or all of this book for commercial purpose without permission from BPS-Statistics Indonesia.*

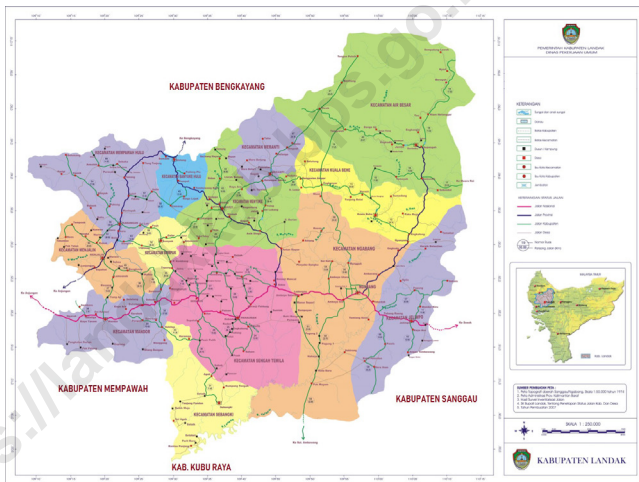
## **TIM PENYUSUN DRAFTING TEAM**

<b>Pengarah / Director</b>	: Yanuar Lestariadi
<b>Koordinator Teknis / Technical Coordinator</b>	: Adrianto
<b>Naskah / Manuscript</b>	: Adrianto Vicko Lauder Simanungkalit Damara Solli Nur Qomaria
<b>Tata Letak / Layout</b>	: Adrianto Vicko Lauder Simanungkalit Damara Solli Nur Qomaria
<b>Gambar Kulit / Cover Design</b>	: Harista Dwi Kusumawardani
<b>Infografis / Infographics</b>	: Damara Solli Nur Qomaria
<b>Penyunting / Editor</b>	: Adrianto



# PETA WILAYAH KABUPATEN LANDAK MAP OF LANDAK REGENCY

## Peta Wilayah Kabupaten Landak Map of Landak Regency





**KEPALA BPS KABUPATEN LANDAK**  
**CHIEF STATISTICIAN OF LANDAK REGENCY**



**YANUAR LESTARIADI, S.Si., M.M**







## KATA PENGANTAR

Kabupaten Landak Dalam Angka 2021 merupakan publikasi tahunan yang diterbitkan secara berkala oleh Badan Pusat Statistik Kabupaten Landak. Publikasi ini merupakan penerbitan yang kesembilan belas kali sejak terbentuknya Kabupaten Landak.

Informasi yang termuat dalam buku ini antara lain tentang keadaan geografi, pemerintahan, penduduk, sosial, ekonomi dan sebagainya, juga disajikan ulasan singkat dan grafik untuk masing-masing bab. Data yang disajikan dalam publikasi ini terdiri dari data sekunder yang bersumber dari berbagai instansi/dinas/ lembaga pemerintah, dan data primer hasil sensus/survei yang dilakukan Badan Pusat Statistik. Pada publikasi ini juga dilengkapi dengan infografis sebagai pembatas bab.

Publikasi ini dapat terwujud berkat kerja sama dan partisipasi dari berbagai pihak. Kepada Pemerintah Kabupaten Landak dan semua pihak yang telah membantu kegiatan penyusunan dan penerbitan buku ini, kami mengucapkan terima kasih. Kami mengharapkan saran dan kritik yang membangun untuk penyempurnaan publikasi di masa mendatang. Semoga publikasi yang disajikan bermanfaat bagi pengguna untuk berbagai keperluan.

Ngabang, Februari 2021  
KEPALA BADAN PUSAT STATISTIK  
KABUPATEN LANDAK

**YANUAR LESTARIADI, S.Si., M.M**



## PREFACE

*Landak Regency in Figures 2021 is an annual publication published by the BPS-Statistics of Landak Regency regularly. This publication is the nineteenth publication since Landak Regency formed.*

*Information that presented in this book included several sectors such as geographical situation, Government's conditions, population, social, economics, and other variables. Explanations and graphics for each chapter is also provided to get more clear view. The data presented in this publication consist of secondary data sourced from various agencies/ government institutions, and primary data from the census/survey by the BPS-Statistics. In this edition, it also comes with infographic as chapter breaks.*

*The release of the publication has been made possible due to participants from various parties. We would like to say thank you to The Government of Landak Regency who have assisted in this publication, we are also looking forward to any feedback suggestions and constructive criticism to improve the publication are always welcome. Hopefully this publication will be a useful resource for any purpose.*

Ngabang, February 2021  
Chief Statistician of  
Landak Regency

**YANUAR LESTARIADI, S.Si., M.M**

## DAFTAR ISI / CONTENTS

	Halaman <i>Page</i>
Kata Pengantar/ <i>Preface</i> .....	ix
Daftar Isi/ <i>Contents</i> .....	xi
Daftar Tabel/ <i>List of Tables</i> .....	xiii
Daftar Gambar/ <i>List of Figures</i> .....	xxxvii
Daftar Singkatan/ <i>List of Abbreviations</i> .....	xli
Statistik Kunci/ <i>Key Statistics</i> .....	xlii
1. Geografi dan Iklim/ <i>Geography and Climate</i> .....	1
2. Pemerintahan/ <i>Government</i> .....	19
3. Penduduk dan Ketenagakerjaan/ <i>Population and Employment</i> .....	47
4. Sosial dan Kesejahteraan Rakyat/ <i>Social and Welfare</i> .....	71
5. Pertanian, Kehutanan, Peternakan, dan Perikanan/ <i>Agriculture, Forestry, Livestock, and Fishery</i> .....	177
6. Industri, Pertambangan, dan Energi/ <i>Industry, Mining, and Energy</i> .....	237
7. Pariwisata/ <i>Tourism</i> .....	253
8. Transportasi dan Komunikasi/ <i>Transportation and Communication</i> .....	271
9. Perbankan, Koperasi, dan Harga-harga/ <i>Banking, Cooperative, dan Prices</i> .....	295
10. Pengeluaran Penduduk/ <i>Population Expenditure</i> .....	317
11. Perdagangan/ <i>Trade</i> .....	327
12. Sistem Neraca Regional/ <i>System of Regional Accounts</i> .....	335
13. Perbandingan Antar Kabupaten/Kota/ <i>Regency/Municipal Comparison</i> .....	355

<https://landakkab.bps.go.id>

## DAFTAR TABEL/LIST OF TABLES

	Halaman Page
<b>1. GEOGRAFI DAN IKLIM/GEOGRAPHY AND CLIMATE .....</b>	<b>1</b>
<b>1.1 KEADAAN GEOGRAFI</b>	
<b>GEOGRAPHY CONDITION .....</b>	<b>7</b>
1.1.1 Luas Daerah dan Jumlah Pulau Menurut Kecamatan, 2020 <i>Total Area and Number of Islands by Subdistrict, 2020.....</i>	7
1.1.2 Letak Geografis Kabupaten Landak <i>Geographical Position of Landak Regency .....</i>	9
1.1.3 Batas-Batas Wilayah Administrasi Kabupaten Landak <i>Administration Borders of Landak Regency .....</i>	9
1.1.4 Batas-Batas Wilayah Administrasi Kecamatan di Kabupaten Landak <i>Administration Borders of District in Landak Regency .....</i>	10
1.1.5 Letak Geografis Menurut Kecamatan di Kabupaten Landak <i>Geographical Position by District in Landak Regency .....</i>	12
1.2.1 Pengamatan Unsur Iklim di Stasiun Klimatologi Siantan, 2020 <i>Observation of Climate Elements at Siantan Climatology Station, 2020.....</i>	13
<b>2. PEMERINTAHAN/GOVERNMENT .....</b>	<b>19</b>
<b>2.1 WILAYAH ADMINISTRATIF</b>	
<b>ADMINISTRATIVE AREA .....</b>	<b>25</b>
2.1.1 Jumlah Desa <sup>1</sup> Menurut Kecamatan, 2016-2020 <i>Number of Villages<sup>1</sup> by Subdistrict, 2016-2020 .....</i>	25
2.1.2 Banyaknya Desa dan Dusun Menurut Kecamatan di Kabupaten Landak, 2020 <i>Number of Wards, Villages, and Orchards by District in Landak Regency, 2020.....</i>	26
2.1.3 Banyaknya Kepala Desa atau PJ Kades Menurut Jenis Kelamin di Kabupaten Landak, 2020 <i>Number of Village Headman by Sex in Landak Regency, 2020.....</i>	27

2.1.4	Banyaknya Kepala Desa atau PJ Kades Menurut Tingkat Pendidikan di Kabupaten Landak, 2020 <i>Number of Village Headman by Educational Level in Landak Regency, 2020</i> .....	28
2.1.5	Jumlah Dana Desa Menurut Kecamatan di Kabupaten Landak, 2016-2020 <i>Number of Fund Villages by District in Landak Regency, 2016-2020</i> .....	29
2.1.6	Pembagian Wilayah Pembangunan di Kabupaten Landak, 2020 <i>Distribution of Regional Development in Landak Regency, 2020</i> .....	30
<b>2.2</b>	<b>DEWAN PERWAKILAN RAKYAT DAERAH REGIONAL HOUSE OF REPRESENTATIVE</b> .....	<b>31</b>
2.2.1	Jumlah Anggota Dewan Perwakilan Rakyat Daerah Menurut Partai Politik dan Jenis Kelamin di Kabupaten Landak Periode 2019-2024 <i>Number of Regional House of Representatives's Members by Political Parties and Sex in Landak Regency Period 2019-2024</i> .....	31
2.2.2	Jumlah Anggota Dewan Perwakilan Rakyat Daerah Menurut Partai Politik dan Pendidikan di Kabupaten Landak Periode 2019-2024 <i>Number of Regional House of Representatives's Members by Political Parties and Educational Level in Landak Regency Period 2019-2024</i> .....	32
2.2.3	Jumlah Produk DPRD Kabupaten Landak Menurut Jenisnya, 2010-2020 <i>Number of Parliament Outputs by Type in Landak Regency, 2010-2020</i> .....	33
<b>2.3</b>	<b>SUMBER DAYA MANUSIA HUMAN RESOURCES</b> .....	<b>35</b>
2.3.1	Jumlah Pegawai Negeri Sipil Pemda Kabupaten Landak Menurut Jabatan dan Jenis Kelamin, Desember 2019 dan Desember 2020 <i>Number of Civil Servants of Landak Regional Government by Occupation and Sex, Desember 2019 dan Desember 2020</i> .....	35

2.3.2	Jumlah Pegawai Negeri Sipil Pemda Kabupaten Landak Menurut Tingkat Pendidikan dan Jenis Kelamin Desember 2019 dan Desember 2020 <i>Number of Civil Servants of Landak Regional Government by Educational Level and Sex December 2019 and December 2020.....</i>	36
2.3.3	Jumlah Pegawai Negeri Sipil Pemda Kabupaten Landak Menurut Tingkat Kepangkatan dan Jenis Kelamin Desember 2019 dan Desember 2020 <i>Number of Civil Servants of Landak Regional Government by Hierarchy and Sex, December 2019 and December 2020.....</i>	38
<b>2.4</b>	<b>KEUANGAN PEMERINTAH GOVERNMENT FINANCE .....</b>	<b>40</b>
2.4.1	Realisasi Pendapatan Pemerintah Kabupaten Landak Menurut Jenis Pendapatan, 2017–2020 <i>Actual Landak Regency Government Revenues by Kind of Revenues, 2017–2020 .....</i>	40
2.4.2	Realisasi Belanja Pemerintah Kabupaten Landak Menurut Jenis Belanja, 2017–2020 <i>Actual Landak Regency Government Expenditures by Kind of Expenditures, 2017–2020.....</i>	42
<b>2.5</b>	<b>PEMILIHAN UMUM GENERAL ELECTION .....</b>	<b>44</b>
2.5.1	Jumlah Perolehan Suara dan Perolehan Kursi Partai Politik Pada Pemilu Legislatif di Kabupaten Landak, 2020 <i>Number of Vote and Parliament Position in General Election by Political Party in Landak Regency, 2020.....</i>	44
2.5.2	Jumlah DPT dan Jumlah Suara Pada Pemilu Presiden dan Wakil Presiden Menurut Kecamatan di Kabupaten Landak, 2020 <i>Number of Voters List and The Number of Votes in The Presidential and Vice Presidential Elections by District in Landak Regency, 2020 .....</i>	45
2.5.3	Jumlah Perolehan Suara Dalam Pemilu Presiden dan Wakil Presiden Menurut Kecamatan dan Calon Pasangan di Kabupaten Landak, 2020	



	<i>Number of Electoral Votes in Presidential and Vice Presidential by District and Potential Partner in Landak Regency, 2020.....</i>	46
<b>3.</b>	<b>PENDUDUK DAN KETENAGAKERJAAN/POPULATION AND EMPLOYMENT .....</b>	<b>47</b>
<b>3.1</b>	<b>PENDUDUK POPULATION .....</b>	<b>55</b>
3.1.1	Penduduk, Laju Pertumbuhan Penduduk per Tahun, Distribusi Persentase Penduduk, Kepadatan Penduduk, Rasio Jenis Kelamin Penduduk Menurut Kecamatan di Kabupaten Landak, 2020 <i>Population, Annual Population Growth Rate, Percentage Distribution of Population, Population Density, and Population Sex Ratio by Subdistrict in Landak Regency, 2020.....</i>	55
3.1.2	Penduduk Menurut Kecamatan dan Jenis Kelamin, 2020 <i>Population by District and Sex, 2020 .....</i>	57
3.1.3	Penduduk Laki-Laki dan Perempuan Menurut Kelompok Umur , 2020 <i>Population of Male and Female by Age Group, 2020.....</i>	59
3.1.4	Persentase Penduduk Usia 10 Tahun Keatas Menurut Status Perkawinan dan Jenis Kelamin di Kabupaten Landak, 2020 <i>Percentage Of Population Aged Over 10 Years by Marital Status and Sex in Landak Regency, 2020 .....</i>	60
3.1.5	Persentase Penduduk Menurut Hubungan Dengan Kepala Rumah Tangga dan Jenis Kelamin di Kabupaten Landak, 2020 <i>Percentage of Population by Relationship With the Head of Household and Sex In Landak Regency, 2020 .....</i>	61
3.1.6	Jumlah Penduduk Wajib Kartu Tanda Penduduk (KTP) Dan Realisasi Pemberian Kartu Tanda Penduduk (KTP) Menurut Kecamatan, 2020 <i>Number of Residence ID Card Obligatory and Issued Realization by District, 2020.....</i>	62
3.1.7	Jumlah Kepala Rumah Tangga dan kepemilikan Kartu Keluarga Menurut Kecamatan, 2020 <i>Number of Family Card and Family Card Owning by District, 2020 .....</i>	63

<b>3.1</b>	<b>KETENAGAKERJAAN EMPLOYMENT .....</b>	<b>64</b>
3.2.1	Jumlah Penduduk Berumur 15 Tahun Keatas Menurut Jenis Kegiatan Selama Seminggu yang Lalu dan Jenis Kelamin di Kabupaten Landak, 2020 <i>Population Aged 15 Years and Over by Type of Activity During The Previous Week and Sex in Landak Regency, 2020 .....</i>	64
3.2.2	Penduduk Berumur 15 Tahun ke Atas Menurut Pendidikan Tertinggi yang Ditamatkan dan Jenis Kegiatan Selama Seminggu yang Lalu di Kabupaten Landak, 2020 <i>Population 15 Years of Age and Over by Educational Attainment and Type of Activity During the Previous Week in Landak Regency, 2020 .....</i>	65
3.2.3	Penduduk Berumur 15 Tahun Ke Atas yang Bekerja Selama Seminggu yang Lalu Menurut Status Pekerjaan Utama dan Jenis Kelamin di Kabupaten Landak, 2020 <i>Population 15 Years of Age and Over who Worked During The Previous Week by Main Employment Status and Sex in Landak Regency, 2020 ...</i>	67
3.2.4	Persentase Penduduk Berumur 15 Tahun Ke Atas yang Bekerja Selama Seminggu yang Lalu Menurut Lapangan Pekerjaan Utama dan Jenis Kelamin di Kabupaten Landak, 2020 <i>Percentage Population 15 Years of Age and Over who Worked During The Previous Week by Main Industry and Sex in Landak Regency, 2020.....</i>	68
3.2.5	Penduduk Yang Mencari Pekerjaan1 Menurut Pendidikan Yang Ditamatkan Di Kabupaten Landak, 2020 <i>Population Who Looking for Work by Educational Attainment in Landak Regency 2020 .....</i>	69
3.2.6	Keadaan Pencari Kerja1 di Kabupaten Landak, 2020 <i>Job Situation in Landak Regency, 2020 .....</i>	70
<b>4.</b>	<b>SOSIAL DAN KESEJAHTERAAN RAKYAT/SOCIAL AND WELFARE .....</b>	<b>71</b>
<b>4.1</b>	<b>PENDIDIKAN EDUCATION .....</b>	<b>80</b>

4.1.1	<p>Jumlah Sekolah, Guru, dan Murid Taman Kanak-Kanak (TK) di Bawah Kementerian Pendidikan dan Kebudayaan Menurut Kecamatan, 2019/2020 dan 2020/2021</p> <p><i>Number of Schools, Teachers, and Pupils in Kindergarten Under The Ministry of Education and Culture by Subdistrict, 2019/2020 and 2020/2021</i> .....</p>	80
4.1.2	<p>Jumlah Sekolah, Guru, dan Murid Raudatul Athfal (RA) di Bawah Kementerian Agama Menurut Kecamatan, 2019/2020 dan 2020/2021</p> <p><i>Number of Schools, Teachers, and Pupils in Raudatul Athfal (RA) Under The Ministry of Religious Affairs by Subdistrict, 2019/2020 and 2020/2021</i> .....</p>	83
4.1.3	<p>Jumlah Sekolah, Guru, dan Murid Sekolah Dasar (SD) di Bawah Kementerian Pendidikan dan Kebudayaan Menurut Kecamatan, 2019/2020 dan 2020/2021</p> <p><i>Number of Schools, Teachers, and Pupils in Primary Schools Under The Ministry of Education and Culture by Subdistrict, 2019/2020 and 2020/2021</i> .....</p>	84
4.1.4	<p>Jumlah Sekolah, Guru, dan Murid Madrasah Ibtidaiyah (MI) di Bawah Kementerian Agama Menurut Kecamatan Menurut Kecamatan, 2019/2020 dan 2020/2021</p> <p><i>Number of Schools, Teachers, and Pupils in Madrasah Ibtidaiyah (MI) Under The Ministry of Religious Affairs by Subdistrict, 2019/2020 and 2020/2021</i> .....</p>	87
4.1.5	<p>Jumlah Sekolah, Guru, dan Murid Sekolah Menengah Pertama (SMP) di Bawah Kementerian Pendidikan dan Kebudayaan Menurut Kecamatan, 2019/2020 dan 2020/2021</p> <p><i>Number of Schools, Teachers, and Pupils in Junior High Schools Under The Ministry of Education and Culture by Subdistrict, 2019/2020 and 2020/2021</i> .....</p>	90
4.1.6	<p>Jumlah Sekolah, Guru, dan Murid Madrasah Tsanawiyah (MTs) di Bawah Kementerian Agama Menurut Kecamatan, 2019/2020 dan 2020/2021</p> <p><i>Number of Schools, Teachers, and Pupils in Madrasah Tsanawiyah (MTs) Under The Ministry of Religious Affairs by Subdistrict, 2019/2020</i></p>	

	Halaman Page
<i>and 2020/2021</i> .....	91
4.1.7 Jumlah Sekolah, Guru, dan Murid Sekolah Menengah Atas (SMA) di Bawah Kementerian Pendidikan dan Kebudayaan Menurut Kecamatan, 2019/2020 dan 2020/2021 <i>Number of Schools, Teachers, and Pupils in Senior High Schools Under The Ministry of Education and Culture by Subdistrict, 2019/2020 and 2020/2021</i> .....	96
4.1.8 Jumlah Sekolah, Guru, dan Murid Sekolah Menengah Kejuruan (SMK) di Bawah Kementerian Pendidikan dan Kebudayaan Menurut Kecamatan, 2019/2020 dan 2020/2021 <i>Number of Schools, Teachers, and Pupils in Vocational High Schools Under The Ministry of Education and Culture by Subdistrict, 2019/2020 and 2020/2021</i> .....	99
4.1.9 Jumlah Sekolah, Guru, dan Murid Madrasah Aliyah (MA) di Bawah Kementerian Agama Menurut Kecamatan, 2019/2020 dan 2020/2021 <i>Number of Schools, Teachers, and Pupils in Madrasah Aliyah (MA) Under the Ministry of Religious Affairs by Subdistrict, 2019/2020 and 2020/2021</i> .....	102
4.1.10 Jumlah Desa <sup>1</sup> yang Memiliki Fasilitas Sekolah Menurut Kecamatan dan Tingkat Pendidikan, 2018– 2020 <i>Number of Villages<sup>1</sup> Having Educational Facilities by Subdistrict and Educational Level, 2018– 2020</i> .....	105
4.1.11 Angka Partisipasi Murni (APM) dan Angka Partisipasi Kasar (APK) Menurut Jenjang Pendidikan di Kabupaten Landak, 2019 dan 2020 <i>Net Participation Rates and Gross Participation Rates by Educational Level in Landak Regency, 2019 and 2020</i> .....	110
4.1.12 Persentase Penduduk Berumur 15 Tahun ke Atas yang Melek Huruf Menurut Kelompok Umur di Kabupaten Landak, 2019 dan 2020 <i>Percentage of Literate People Aged 15 Years and Over by Age Group in Landak Regency, 2019 and 2020</i> .....	111
4.1.13 Jumlah Pengunjung Perpustakaan di Kabupaten Landak, 2015 - 2020 <i>Number of Library Visitors in Landak Region, 2015 - 2020</i> .....	112
4.1.14 Jumlah Pengunjung Perpustakaan Menurut Profesi di	

	Halaman Page
Kabupaten Landak, 2020 <i>Number of Library Visitors by Profession in Landak Region, 2020.....</i>	113
4.1.15 Jumlah Buku Berdasarkan Klasifikasi DCC di Perpustakaan Kabupaten Landak, 2020 <i>Number of Books by DCC Classification in Library of Landak Region, 2020.....</i>	116
<b>4.2 KESEHATAN DAN KB HEALTH AND FAMILY PLANNING.....</b>	<b>117</b>
4.2.1 Jumlah Desa Yang Memiliki Sarana Kesehatan Menurut Kecamatan, 2018-2020..... <i>Number of Villages Having Health Facilities by Subdistrict, 2018-2020.</i>	117
4.2.2 Jumlah Tenaga Kesehatan Menurut Kecamatan, 2020 <i>Number of Medical Personnel by Subdistrict, 2020 .....</i>	123
4.2.3 Jumlah Rumah Sakit Umum, Rumah Sakit Khusus, Rumah Sakit/Rumah Bersalin, Puskesmas, Klinik/Balai Kesehatan, Posyandu, dan Polindes Menurut Kecamatan, 2018 dan 2020 <i>Number of General Hospital, Special Hospital, Maternity Hospital and Public Health Center, Medical Clinic, Integrated Service Post, Village maternity Cottage by Subdistrict, 2018 and 2020.....</i>	124
4.2.4 Banyaknya Kunjungan Pasien Rawat Jalan Berdasarkan Jenis Pelayanan RSUD Landak, 2020 <i>Number of Outpatient Visit at Landak Regional Public Hospital by Type of Service, 2020 .....</i>	127
4.2.5 Banyaknya Kunjungan Rawat Inap Berdasarkan Jenis Perawatan RSUD Landak, 2020 <i>Number of Inpatient Visit at Landak Regional Public Hospital by Type of Service, 2020.....</i>	129
4.2.6 Banyaknya Korban Kecelakaan Yang Dirawat di Rumah Sakit Umum Daerah Landak, 2020 <i>Number of Accident Victims Treated at Landak Regional Public Hospital, 2020.....</i>	131

	Halaman Page
4.2.7 Jumlah Bayi Lahir di Rumah Sakit Umum Daerah Landak, 2020 <i>Number of Infants Born at Landak Regional Public Hospital , 2020.....</i>	132
4.2.8 Sepuluh Angka Kesakitan Penyakit Utama Rawat Jalan di RSUD Landak, 2020 <i>The Ten Major Disease of Outpatient at Landak Regional Public Hospital , 2020 .....</i>	133
4.2.9 Sepuluh Angka Kesakitan Penyakit Utama Rawat Inap di RSUD Landak, 2020 <i>The Ten Major Disease of Inpatient at Landak General Hospital ,2020 .</i>	134
4.2.10 Jumlah Pelayanan Laboratorium di RSUD Landak, 2020 <i>Number of Laboratorium Examination at Landak Regional Public Hospital, 2020 .....</i>	135
4.2.11 Jumlah Apotik Di Kabupaten Landak,2020 <i>Number of Pharmacies in Landak Regency, 2020 .....</i>	136
4.2.12 Banyaknya Bayi Yang Lahir Hidup dan Lahir Mati Puskesmas Di Kabupaten Landak, 2020 <i>Number of Infants Born Alive and Dead at Public Health Center in Landak Regency, 2020 .....</i>	137
4.2.13 Banyaknya Kematian Ibu, Bayi Lahir Mati, dan Kematian Neonatal Yang Ditangani Puskesmas di Kabupaten Landak, 2020 <i>Number of Maternal Deaths, Infant Born Death and Neonatal Death Treated by Public Health Center at Landak Regency , 2020.....</i>	138
4.2.14 Gambaran Penderita HIV-AIDS Kabupaten Landak,2020 <i>Description of HIV-AIDS Patients in Landak Regency, 2020 .....</i>	139
4.2.15 Banyaknya Balita Di Kabupaten Landak Menurut Status Gizi dan Kecamatan,2020 <i>Number of Toddlers in Landak Regency by Status of Nutrition and District, 2020.....</i>	140
4.2.16 10 Besar Penyakit Di Kabupaten Landak Berdasarkan Data Kunjungan Ke Puskesmas, 2020 <i>Top 10 Diseases in Landak regency Based on Data visits to Public Health Centers, 2020 .....</i>	141
4.2.17 Indikator Kesehatan Reproduksi di Kabupaten Landak, 2016 -2020	

	Halaman Page
<i>Reproductive Health Indicators in Landak Regency, 2016 - 2020</i> .....	142
4.2.18 Jumlah Posyandu Menurut Kecamatan Di Kabupaten Landak, 2020 <i>Number of Posyandu by District in Landak Regency, 2020</i> .....	143
4.2.19 Jumlah Kunjungan Pasien Pada Puskesmas Di Kabupaten Landak, 2020 <i>Number of Patient Visited at Public Health Center in Landak Regency, 2020</i> .....	144
4.2.20 Jumlah Peserta KB Aktif Menurut Metode Kontrasepsi di Kabupaten Landak, 2020 <i>Number of Active Birth Control Acceptor by Contraceptive Methods in Landak Regency, 2020</i> .....	145
4.2.21 Jumlah Peserta KB Baru Menurut Metode Kontrasepsi di Kabupaten Landak, 2020 <i>Number of New Birth Control Acceptor by Contraceptive Methods in Landak Regency, 2020</i> .....	147
4.2.22 Banyaknya Peserta KB Lestari di Kabupaten Landak, 2020 <i>Number of Eternal Birth Control Acceptor by Years Group in Landak Regency, 2020</i> .....	149
4.2.23 Jumlah Sarana Kesehatan KB Nasional Menurut Jenisnya di Kabupaten Landak, 2020 <i>Number of Eternal Birth Control Acceptor by Years Group in Landak Regency, 2020</i> .....	150
4.2.24 Jumlah Keluarga Menurut Kecamatan dan Pentahapan Keluarga Sejahtera, 2020 <i>Number of Families by District and Family Welfare Phasing, 2020</i> .....	151
<b>4.3 AGAMA DAN SOSIAL LAINNYA</b> <b>RELIGION AND OTHER SOCIAL AFFAIRS</b> .....	<b>153</b>
4.3.1 Jumlah Penduduk Menurut Kecamatan dan Agama yang Dianut, 2020 <i>Population by Subdistrict and Religion, 2020</i> .....	153
4.3.2 Jumlah Tempat Peribadatan Menurut Kecamatan, 2020 <i>Number of Places of Worship by Subdistrict and Religion, 2020</i> .....	154

4.3.3	Jumlah Desa <sup>1</sup> yang Mengalami Bencana Alam <sup>2</sup> Menurut Kecamatan, 2018– 2020 <i>Number of Villages<sup>1</sup> that Had Natural Disaster<sup>2</sup> by Subdistrict, 2018– 2020</i> .....	155
4.3.4	Jumlah Bencana Yang Terjadi di Kabupaten Landak Menurut Jenis Bencana,2020 <i>Number of Disaster Happened in Landak Regency by Type Disaster 2020</i> .....	156
4.3.5	Banyaknya Pemuka Agama Di Kabupaten Landak, 2020 <i>Number of Religious Leaders in Landak Regency, 2020</i> .....	157
4.3.6	Banyaknya Penerimaan Zakat di Kabupaten Landak, 2020 <i>Number of Zakat Revenue in Landak Regency, 2020</i> .....	160
4.3.7	Banyaknya Penyaluran Zakat di Kabupaten Landak, 2020 <i>Number of Zakat Distribution in Landak Regency, 2020</i> .....	162
4.3.8	Banyaknya Orang yang Berqurban dan Hewan Qurban Menurut Jenisnya Di Kabupaten Landak , 2020 <i>Number of People who Sacrifice and Animal Sacrificed by Type in Landak Regency, 2020</i> .....	164
4.3.9	Banyaknya Tanah Wakaf Islam Menurut Jenisnya di Kabupaten Landak , 2020 <i>Number of Islamic Wakaf Land by Type in Landak Regency, 2020</i> .....	165
4.3.10	Banyaknya Jemaah Haji Menurut Pekerjaan Utama di Kabupaten Landak , 2020 <i>Number of Moslem Pilgrims by Main Employment in Landak Regency, 2020</i> .....	167
<b>4.4</b>	<b>KEMISKINAN POVERTY</b> .....	<b>168</b>
4.4.1	Garis Kemiskinan, Jumlah, dan Persentase Penduduk Miskin di Kabupaten Landak, 2012–2020 <i>Poverty Line, Number, and Percentage of Poor People in Landak Regency, 2012–2020</i> .....	168
4.4.2	Indeks Kedalaman Kemiskinan dan Indeks Keparahan Kemiskinan di Kabupaten Landak, 2012–2020	



	<i>Poverty Gap Index and Poverty Severity Index in Landak Regency, 2012–2020</i> .....	169
<b>4.5</b>	<b>KRIMINALITAS</b>	
	<b>CRIMINALITY</b> .....	<b>170</b>
4.5.1	Banyaknya Kejahatan Kriminal serta Kerugian yang Diakibatkan Dalam Wilayah Polres Landak, 2020 <i>Number of Crimes And Losses in Landak Regional Police, 2020</i> .....	170
4.5.2	Banyaknya Korban Kekerasan di Kabupaten Landak, 2020 <i>Number of Victims of Violence in Landak Regency, 2020</i> .....	171
4.5.3	Jumlah Pelaku Kejahatan Korupsi (Tipikor) Yang Dilaporkan Pada Kejari Landak , 2018- 2020 <i>Number of Corruption Offenders Was Reported In Landak State Prosecutor, 2018 - 2020</i> .....	172
4.5.4	Banyaknya Tahanan Yang Masuk dan Diselesaikan di Kejaksaan Negeri Landak, 2020 <i>Number of Arrested and Completed Criminal Case in Landak State Prosecutor, 2020</i> .....	173
4.5.5	Banyaknya Tahanan Yang Diselesaikan Menurut Jenis Penyelesaian di Kejaksaan Negeri Landak, 2020 <i>Number of Completed Criminal Case in Landak State Prosecutor by Type of Completion, 2020</i> .....	174
4.5.6	Banyaknya Tahanan Yang Diselesaikan Menurut Jenis Perkara di Kejaksaan Negeri Landak, 2020 <i>Number of Completed Criminal Case in Landak State Prosecutor by Type Of Criminal Case, 2020</i> .....	175
<b>5.</b>	<b>PERTANIAN, KEHUTANAN, PETERNAKAN, DAN PERIKANAN/</b>	
	<b>AGRICULTURE, FORESTRY, LIVESTOCK, AND FISHERY</b> .....	<b>177</b>
<b>5.1</b>	<b>HORTIKULTURA</b>	
	<b>HORTICULTURE</b> .....	<b>186</b>
5.1.1	Luas Panen Tanaman Sayuran Menurut Kecamatan dan Jenis Tanaman (ha), 2019 dan 2020	

	Halaman Page
<i>Harvested Area of Vegetables by Subdistrict and Kind of Plant (ha), 2019 and 2020 .....</i>	186
5.1.2 Produksi Tanaman Sayuran Menurut Kecamatan dan Jenis Tanaman (ton), 2019 dan 2020 <i>Production of Vegetables by Subdistrict and Kind of Plant (ton), 2019 dan 2020.....</i>	189
5.1.3 Luas Panen Tanaman Sayuran dan Buah–Buahan Semusim Menurut Jenis Tanaman (ha), 2017–2020 <i>Harvested Area of Seasonal Vegetables and Fruits by Kind of Plant (ha), 2017–2020.....</i>	192
5.1.4 Produksi Tanaman Sayuran dan Buah–Buahan Semusim Menurut Jenis Tanaman (ton), 2017–2020 <i>Production of Seasonal Vegetables and Fruits by Kind of Plant (ha), 2017–2020 .....</i>	194
5.1.5 Luas Panen Tanaman Biofarmaka Menurut Kecamatan dan Jenis Tanaman (m <sup>2</sup> ), 2019 dan 2020 <i>Harvested Area of Medicinal Plants by Subdistrict and Kind of Plant (m<sup>2</sup>), 2019 and 2020.....</i>	196
5.1.6 Produksi Tanaman Biofarmaka Menurut Kecamatan dan Jenis Tanaman (kg), 2019 and 2020 <i>Production of Medicinal Plants by Subdistrict and Kind of Plant (kg) 2019 and 2020 .....</i>	198
5.1.7 Luas Panen Tanaman Biofarmaka Menurut Jenis Tanaman (m <sup>2</sup> ), 2017–2020 <i>Harvested Area of Medicinal Plants by Kind of Plant (m<sup>2</sup>), 2017–2020....</i>	200
5.1.8 Produksi Tanaman Biofarmaka Menurut Jenis Tanaman (kg), 2017–2020 <i>Production of Medicinal Plants by Kind of Plant (kg), 2017–2020.....</i>	201
5.1.9 Luas Panen Tanaman Hias Menurut Kecamatan dan Jenis Tanaman (m <sup>2</sup> ), 2019 and 2020 <i>Harvested Area of Ornamental Plants by Subdistrict and Kind of Plant (m<sup>2</sup>), 2019 and 2020.....</i>	202
5.1.10 Produksi Tanaman Hias Menurut Kecamatan dan Jenis Tanaman (tangkai), 2019 and 2020	

	Halaman Page
<i>Production of Ornamental Plants by Subdistrict and Kind of Plant (stalks), 2019 and 2020</i> .....	204
5.1.11 Luas Panen Tanaman Hias Menurut Jenis Tanaman (m <sup>2</sup> ), 2017-2020 <i>Harvested Area of Ornamental Plants by Kind of Plant (m<sup>2</sup>), 2017-2020</i> .....	206
5.1.12 Produksi Tanaman Hias Menurut Jenis Tanaman (tangkai), 2017-2020 <i>Production of Ornamental Plants by Kind of Plant (stalks), 2017-2020</i> .....	208
5.1.13 Produksi Buah-buahan Menurut Kecamatan dan Jenis Tanaman (ton), 2019 and 2020 <i>Production of Fruits by Subdistrict and Kind of Plant (ton), 2019 and 2020</i> .....	210
5.1.14 Produksi Buah–Buahan dan Sayuran Tahunan Menurut Jenis Tanaman (ton), 2017-2020 <i>Production of Annual Fruits and Vegetables by Kind of Plant (ton), 2017-2020</i> .....	212
<b>5.2 PERKEBUNAN ESTATE CROPS</b> .....	<b>215</b>
5.2.1 Luas Areal Tanaman Perkebunan Menurut Kecamatan dan Jenis Tanaman (ha), 2019 dan 2020 <i>Planted Area of Estate Crops by Subdistrict and Type of Crops (ha), 2019 dan 2020</i> .....	215
5.2.2 Produksi Perkebunan Menurut Kecamatan dan Jenis Tanaman (ton), 2019 dan 2020 <i>Production of Estate by Subdistrict and Type of Crops (ton), 2019 and 2020</i> .....	218
5.2.3 Luas Areal Tanaman Kemiri Menurut Kecamatan dan Komposisi Tanaman (ha) di Kabupaten Landak, 2020 <i>Planted Area of Hazelnut by District and Plants Composition (ha) in Landak Regency, 2020</i> .....	221
5.2.4 Luas Areal Tanaman Karet Menurut Kecamatan dan Komposisi Tanaman (ha) di Kabupaten Landak, 2020 <i>Planted Area of Rubber by District and Plants Composition (ha) in Landak Regency, 2020</i> .....	222

5.2.5	Luas Areal Tanaman Kopi Menurut Kecamatan dan Komposisi Tanaman (ha) di Kabupaten Landak, 2020 <i>Planted Area of Coffee by District and Plants Composition (ha) in Landak Regency, 2020</i> .....	223
5.2.6	Luas Areal Tanaman Kakao Menurut Kecamatan dan Komposisi Tanaman (ha) di Kabupaten Landak, 2020 <i>Planted Area of Cocoa by District and Plants Composition (ha) in Landak Regency, 2020</i> .....	224
5.2.7	Luas Areal Tanaman Kelapa Sawit Menurut Kecamatan dan Komposisi Tanaman (ha) di Kabupaten Landak, 2020 <i>Planted Area of Oil Palm by District and Plants Composition (ha) in Landak Regency, 2020</i> .....	225
5.2.8	Jumlah Petani Perkebunan Menurut Komoditi di Kabupaten Landak, 2020 <i>Number of Plantation Farmers by Commodity in Landak Regency, 2020</i> .....	226
<b>5.3</b>	<b>PERTANIAN, KEHUTANAN, PETERNAKAN, DAN PERIKANAN AGRICULTURE, FORESTRY, LIVESTOCK, AND FISHERY</b> .....	<b>227</b>
5.3.1	Banyaknya Gapoktan dan Kelompok Tani di Kabupaten Landak, 2020 <i>Number of Combined Farmers Group and Farmer Group in Landak Regency, 2020</i> .....	227
5.3.2	Populasi Ternak Besar dan Kecil Menurut Jenisnya (Ekor), 2020 <i>Large and Small Livestock Population by Type, 2020</i> .....	228
5.3.3	Populasi Ternak Unggas Menurut Jenisnya (Ekor), 2020 <i>Poultry Population by Type, 2020</i> .....	229
5.3.4	Banyaknya Pemotongan Ternak Besar dan Kecil Menurut Jenisnya (Ekor), 2020 <i>Number of Large and Small Livestock Slaughtering by Type, 2020</i> .....	230
5.3.5	Banyaknya Pemotongan Ternak Unggas Menurut Jenisnya (Ekor), 2020 <i>Number of Poultry Slaughtering by Type, 2020</i> .....	231

5.3.6	Produksi Daging Ternak Besar dan Kecil Menurut Jenisnya (Kg), 2020 <i>Meat Production of Big and Small Livestock by Kind of Livestock (kg), 2020</i> .....	232
5.3.7	Produksi Daging Ternak Unggas Menurut Jenisnya (Kg), 2020 <i>Meat Production of Fowl by Kind of Fowl (kg), 2020</i> .....	233
5.3.8	Produksi Telur Ternak Unggas Menurut Jenisnya (Kg), 2020 <i>Egg Production of Fowl by Kind of Fowl (Kg), 2020</i> .....	234
5.3.9	Produksi Perikanan Darat Menurut sub Sektor Perikanan di Kabupaten Landak (Ton), 2020 <i>Production of Inland Fisheries by Fisheries Subsector in Landak Regency (ton), 2020</i> .....	235
<b>6.</b>	<b>INDUSTRI, PERTAMBANGAN, DAN ENERGI/ INDUSTRY, MINING, AND ENERGY</b> .....	<b>237</b>
6.1	Banyaknya Pelanggan Listrik Menurut Ranting/Unit dan Golongan di Kabupaten Landak, 2020 <i>Number of Electric Customer by the Branch/Unit and Classification in Landak Regency, 2020</i> .....	244
6.2	Banyaknya Produksi Listrik (KWh) Menurut Bulan di Kabupaten Landak, 2020 <i>Number of Electricity Production (KWh) by Month in Landak Regency, 2020</i> .....	245
6.3	Jumlah Pelanggan dan Air yang Disalurkan Menurut Kecamatan, 2020 <i>Number of Customers and Distributed Water by Subdistrict, 2020</i> .....	246
6.4	Banyaknya Pelanggan dan Penyaluran Air Menurut Jenis Pelanggan Di Kabupaten Landak, 2020 <i>Number of Customer and Distribution of Water by Type of Consumers in Landak Regency, 2020</i> .....	247
6.5	Banyaknya Air Minum yang Terjual Menurut Bulan di Kabupaten Landak, 2020 <i>Number of Water Supply Sold by Month in Landak Regency, 2020</i> .....	248
6.6	Banyaknya Pelanggan Air Minum Menurut Bulan dan Jenis Pelanggan di Kabupaten Landak, 2020	

	Halaman Page
	<i>Number of Water Supply Consumers by Month and Type in Landak Regency, 2020</i> ..... 249
6.7	Banyaknya Usaha Industri Kecil Menurut Kecamatan Di Kabupaten Landak, 2020 <i>Number of Small Industry by District in Landak Regency, 2020</i> ..... 250
6.8	Banyaknya Usaha Industri Kecil Menurut Jenisnya, 2020 <i>Number of Small Industrial by Type, 2020</i> ..... 251
<b>7.</b>	<b>PARIWISATA/TOURISM</b> ..... <b>253</b>
7.1	Jumlah Rumah Makan/Restoran Menurut Kecamatan, 2018–2020 <i>Number of Restaurants by Subdistrict, 2018–2020</i> ..... 259
7.2	Daftar Nama Objek Wisata Alam di Kabupaten Landak <i>List of Natural Tour Objects in Landak Regency</i> ..... 260
7.3	Daftar Nama Objek Wisata Sejarah di Kabupaten Landak <i>List of Historical Tour Objects in Landak Regency</i> ..... 264
7.4	Jumlah Akomodasi Hotel di Kabupaten Landak, 2020 <i>Number of Hotels Accomodation in Landak Regency, 2020</i> ..... 265
7.5	Jumlah Kunjungan Wisatawan Mancanegara dan Domestik di Kabupaten Landak, 2020 <i>Number of International and Domestic Visitors in Landak Regency, 2020</i> ..... 266
7.6	Presentase Tingkat Penghunian/Pemakaian Kamar Akomodasi Lainnya di Kabupaten Landak, 2020 <i>Percentage of Room Occupancy Rate Others Accomodation in Landak Regency, 2020</i> ..... 267
7.7	Rata-Rata Lamanya Tamu Menginap (Dalam Hari/Malam) Akomodasi Lainnya di Kabupaten Landak, 2020 <i>Average Length of Stay of Guests (Nights/Days) at Others Accomodation in Landak Regency, 2020</i> ..... 268
7.8	Persentase Jumlah Tamu Asing dan Domestik di Kabupaten Landak, 2020 <i>Percentage of Foreign and Domestic Guest Visitation in Landak Regency, 2020</i> ..... 269

<b>8.</b>	<b>TRANSPORTASI DAN KOMUNIKASI/TRANSPORTATION AND COMMUNICATION .....</b>	<b>271</b>
<b>8.1</b>	<b>TRANSPORTASI</b>	
	<b>TRANSPORTATION .....</b>	<b>277</b>
8.1.1	Panjang Jalan Menurut Tingkat Kewenangan Pemerintahan di Kabupaten Landak (km), 2018-2020 <i>Length of Roads by Level of Government Authority in Landak Regency (km), 2018-2020.....</i>	277
8.1.2	Panjang Jalan Menurut Jenis Permukaan Jalan di Kabupaten Landak (km), 2018-2020 <i>Length of Roads by Type of Road Surface in Landak Regency (km), 2018-2020.....</i>	278
8.1.3	Panjang Jalan Menurut Kondisi Jalan di Kabupaten Landak (km), 2018-2020 <i>Length of Roads by Condition of Roads in Landak Regency (km), 2018-2020.....</i>	279
8.1.4	Jumlah Jembatan menurut Kondisi Jembatan di Kabupaten Landak, 2019-2020 <i>Number of Bridges by Type of Construction in Landak Regency, 2019-2020.....</i>	280
8.1.5	Jumlah Jembatan menurut Jenis Kontruksi di Kabupaten Landak, 2019- 2020 <i>Number of Bridges by Type of Construction in Landak Regency, 2019-2020.....</i>	281
8.1.6	Jumlah Pengeluaran SIM Menurut Jenisnya dalam Wilayah Polres Landak, 2020 <i>Number of Driving License Issued by Type in Landak Region Police , 2020.....</i>	282
8.1.7	Banyaknya Kasus Kecelakaan Lalu Lintas Menurut Kecamatan Dalam Wilayah Polres Landak, 2020 <i>Number of Traffic Accident Case by District in Landak Regional Police, 2020.....</i>	283
8.1.8	Banyaknya Kasus Kecelakaan Lalu Lintas Menurut Bulan Kejadian Dalam Wilayah Polres Landak, 2020 <i>Number of Traffic Accident Case by Month in Landak Regional Police,</i>	

	Halaman Page
2020.....	284
8.1.9 Jumlah Pelanggaran Lalu Lintas Menurut Jenisnya Dalam Wilayah Polres Landak, 2020 <i>Number of Traffic Violations by Type in Landak Regional Police, 2020 ..</i>	285
8.1.10 Banyaknya Pelanggaran Lalu Lintas Menurut Profesi, 2020 <i>Number of Traffic Violations by Profession, 2020 .....</i>	286
8.1.11 Jumlah Kendaraan Angkutan Menurut Bulan di Kabupaten Landak, 2020 <i>Number of Transport Vehicle by Month in Landak Region , 2020.....</i>	287
8.1.12 Jumlah Penumpang Menurut Bulan di Kabupaten Landak, 2020 <i>Number of Passengers by Month in Landak Region , 2020 .....</i>	288
<b>8.2 KOMUNIKASI/COMMUNICATION .....</b>	<b>289</b>
8.2.1 Jumlah Kantor Pos Menurut Kecamatan di Kabupaten Landak, 2017–2020 <i>Number of Post Offices by Subdistrict in Landak Regency, 2017–2020..</i>	289
8.2.2 Nilai Pengiriman Surat Kilat dan Paket Pos serta Penjualan Benda Pos dan Bea Wesel Pos, 2020 <i>Value of Air Mail Sending and Post Package, Post Object Selling and Money Order Cost, 2020 .....</i>	290
8.2.3 Banyaknya Lembaga Penyiaran Berlangganan TV Kabel Menurut Kecamatan, 2020 <i>Number of Cable TV Subscription Broadcasting Institute in Landak Regency, 2020 .....</i>	291
8.2.4 Banyaknya Lembaga Penyiaran Radio di Kabupaten Landak, 2020 <i>Number of Radio Broadcasting Institute in Landak Regency, 2020 .....</i>	292
8.2.5 Jumlah Menara Telekomunikasi Menurut Kecamatan, 2020 <i>Number of Telecommunication Tower by District in Landak Regency, 2020 .....</i>	293
<b>9. PERBANKAN, KOPERASI, DAN HARGA-HARGA/BANKING, COOPERATIVE, AND PRICES .....</b>	<b>295</b>
9.1 Jumlah Koperasi Aktif Menurut Kecamatan di Kabupaten Landak,	



	2017-2020	
	<i>Number of Active Cooperative by Subdistrict in Landak Regency, 2017-2020</i> .....	300
9.2	Jumlah Koperasi Menurut Jenis Koperasi dan Kecamatan di Kabupaten Landak, 2020 <i>Number of Cooperative by Kind of Cooperative and Subdistrict in Landak Regency, 2020</i> .....	301
9.3	Indeks Harga Konsumen per Bulan Menurut Kelompok Pengeluaran (2018=100) di Kota Pontianak, 2020 <i>Consumer Price Index per Month by Expenditure Group (2018=100) in Landak Regency, 2020</i> .....	303
9.4	Laju Inflasi Bulanan Menurut Kelompok Pengeluaran (2018=100) di Kota Pontianak, 2020 <i>Monthly Inflation Rate by Expenditure Group (2018=100) in Landak Regency, 2020</i> .....	306
9.5	Jumlah Koperasi Unit Desa (KUD) Menurut Klasifikasi di Kabupaten Landak, 2020 <i>Number of Village Unit Cooperation (KUD) by Classification in Landak Regency, 2020</i> .....	310
9.6	Jumlah Koperasi Unit Desa (Non KUD) Menurut Klasifikasi di Kabupaten Landak, 2020 <i>Number of Village Unit Cooperation (KUD) by Classification in Landak Regency, 2020</i> .....	311
9.7	Target dan Realisasi Penerimaan Pajak Daerah Menurut Jenis Penerimaan , 2020 <i>Target and Realization of Local Tax Revenue by Type, 2020</i> .....	312
9.8	Target dan Realisasi Penerimaan Retribusi Daerah dan Penerimaan Lainnya , 2020 <i>Target and Realization of Local Retribution Revenue and Other Revenue, 2020</i> .....	313
9.9	Perkembangan Rata-Rata Harga Eceran Bahan Makanan di Kabupaten Landak (Rupiah/Kilogram), 2020 <i>Trend of Average Basic Primary Foods Price in Landak Regency (Rupiahs/</i>	

	Halaman Page
<i>Kilogram), 2020</i> .....	314
9.10 Perkembangan Rata-Rata Harga Eceran Makanan dan Minuman Jadi di Kabupaten Landak (Rupiah/Porsi), 2020 <i>Trend of Average Prepared Food and Beverages Price in Landak Regency (Rupiahs/Portion), 2020</i> .....	315
9.11 Perkembangan Rata-Rata Harga Eceran Non Makanan di Kabupaten Landak (Rupiah) 2020 <i>Trend of Average Non Foods Price in Landak Regency (Rupiahs), 2020.</i>	316
<b>10. PENGELUARAN PENDUDUK/POPULATION EXPENDITURE .....</b>	<b>317</b>
10.1 Rata-rata Pengeluaran per Kapita Sebulan Menurut Kelompok Komoditas (rupiah) di Kabupaten Landak, 2019 dan 2020 <i>Monthly Average Expenditure per Capita by Commodity Group (rupiahs) in Landak Regency, 2019 and 2020</i> .....	323
10.2 Persentase Pengeluaran per Kapita Sebulan Menurut Kelompok Komoditas di Kabupaten Landak, 2019 dan 2020 <i>Percentage of Monthly Expenditure per Capita by Commodity Group in Landak Regency, 2019 and 2020</i> .....	324
10.3 Persentase Penduduk Menurut Golongan Pengeluaran Per Kapita Sebulan di Kabupaten Landak, 2019 dan 2020 <i>Percentage of Population by Per Capita Spending Group a Month in Landak Regency, 2019 and 2020</i> .....	325
<b>11. PERDAGANGAN/TRADE .....</b>	<b>327</b>
11.1 Jumlah Sarana Perdagangan Menurut Jenisnya di Kabupaten Landak, 2017-2020 <i>Number of Trading Facilities by Type of Facility in Landak Regency, 2017-2020</i> .....	332
11.2 Jumlah Perusahaan Perdagangan Yang Memiliki SIUP Menurut Kecamatan, 2020 <i>Number of Companies Which Have Trading Establishment License (SIUP) by District, 2020</i> .....	333
11.3 Banyaknya Penerbitan Tanda Daftar Perusahaan/Nomor Induk Berusaha (NIB)	

<i>Number of Publishing Company Registration/Business Identification Number (BIN) by District, 2020.....</i>	334
--	-----

**12. SISTEM NERACA REGIONAL/**

**SYSTEM OF REGIONAL ACCOUNTS ..... 335**

12.1	Produk Domestik Regional Bruto Atas Dasar Harga Berlaku Menurut Lapangan Usaha (miliar rupiah), 2016-2020 <i>Gross Regional Domestic Product at Current Market Prices by Industry (billion rupiahs), 2016-2020.....</i>	344
12.2	Produk Domestik Regional Bruto Atas Dasar Harga Konstan 2010 Menurut Lapangan Usaha (miliar rupiah), 2016-2020 <i>Gross Regional Domestic Product at 2010 Constant Market Prices by Industry (billion rupiahs), 2016-2020.....</i>	346
12.3	Distribusi Persentase Produk Domestik Regional Bruto Atas Dasar Harga Berlaku Menurut Lapangan Usaha, 2016-2020 <i>Percentage Distribution of Gross Regional Domestic Product at Current Market Prices by Industry, 2016-2020.....</i>	348
12.4	Laju Pertumbuhan Produk Domestik Regional Bruto Atas Dasar Harga Konstan 2010 Menurut Lapangan Usaha (persen), 2016–2019 <i>Growth Rate of Gross Regional Domestic Product at 2010 Constant Market Prices by Industry (percent), 2016–2019.....</i>	350
12.5	Produk Domestik Regional Bruto Atas Dasar Harga Berlaku Menurut Jenis Pengeluaran (miliar rupiah), 2015-2019 <i>Gross Regional Domestic Product at Current Market Prices by Type of Expenditure (billion rupiahs), 2015-2019.....</i>	352
12.6	Produk Domestik Regional Bruto Atas Dasar Harga Konstan 2010 Menurut Jenis Pengeluaran (miliar rupiah), 2015-2019 <i>Gross Regional Domestic Product at 2010 Constant Market Prices by Type of Expenditure (billion rupiahs), 2015-2019.....</i>	353

**13. PERBANDINGAN ANTAR KABUPATEN/KOTA/**

**REGENCY/MUNICIPAL COMPARISON..... 355**

13.1	Jumlah Penduduk Menurut Kabupaten/Kota di Provinsi Kalimantan Barat (ribu), 2010-2020 <i>Population by Regency/Municipality in Kalimantan Barat Province</i>	
------	---	--

	Halaman Page
(thousand), 2010-2020 .....	361
13.2 Laju Pertumbuhan Produk Domestik Regional Bruto Atas Dasar Harga Konstan 2010 Menurut Kabupaten/Kota di Provinsi Kalimantan Barat (persen), 2016-2020 <i>Rate of Growth of Gross Regional Domestic Products at Constant 2010 Prices by Regency/Municipality in Kalimantan Barat Province (percent), 2016-2020 .....</i>	362
13.3 Jumlah Penduduk Miskin Menurut Kabupaten/Kota di Provinsi Kalimantan Barat (ribu), 2016-2020 <i>Number of Poor Population by Regency/Municipality in Kalimantan Barat Province (thousand), 2016-2020 .....</i>	363
13.4 Indeks Pembangunan Manusia Menurut Kabupaten/ Kota di Provinsi Kalimantan Barat, 2016-2020 <i>Human Development Index by Regency/Municipality in Kalimantan Barat Province, 2016-2020.....</i>	364
13.5 Rata-Rata Kebutuhan Hidup Layak (KHL) Menurut Kabupaten/ Kota di Provinsi Kalimantan Barat (rupiah) 2016-2020 <i>Provincial Minimum Wage and District Minimum Wage in Kalimantan Barat Province (rupiahs), 2016-2020.....</i>	365
13.6 Indeks Pembangunan Manusia (IPM) dan Komponennya Menurut Kabupaten/ Kota di Provinsi Kalimantan Barat tahun 2020 <i>Human Development Index (HDI) and The Components by Regency/ Municipality in Kalimantan Barat Province, 2020.....</i>	366
13.7 Realisasi Proyek Penanaman Modal Dalam Negeri (PMDN), Investasi dan Tenaga Kerja Menurut Kabupaten/Kota di Provinsi Kalimantan Barat, Periode 1 Januari Sampai dengan 31 Desember 2020 <i>Actual Domestic Investment Projects, Investment Value and Employee by Regency/ Municipality in Kalimantan Barat Province, January 1st until December 31th 2020.....</i>	367
13.8 Realisasi Proyek Penanaman Modal Asing (PMA), Investasi dan Tenaga Kerja Menurut Kabupaten/Kota di Provinsi Kalimantan Barat, 2020 <i>Actual Foreign Investment Projects, Investment Value and Employee by Regency/ Municipality in Kalimantan Barat Province, 2020 .....</i>	368

<https://landakkab.bps.go.id>

## DAFTAR GAMBAR/LIST OF FIGURES

	Halaman Page
1.1 Luas Daerah menurut Kecamatan (%), 2020.....	6
<i>Area of Subdistrict (%), 2020 .....</i>	<i>6</i>
2.1 Jumlah Desa Menurut Kecamatan, 2020.....	24
<i>Number of Villages by Subdistrict, 2020 .....</i>	<i>24</i>
3.1 Piramida Penduduk Kabupaten Landak, 2020.....	54
<i>Population Pyramid of Landak Regency, 2020.....</i>	<i>54</i>
4.1 Jumlah Tenaga Kesehatan Kabupaten Landak, 2020 .....	79
<i>Number of Medical Personnel of Landak Regency, 2020 .....</i>	<i>79</i>
5.1 Luas Areal Tanaman Perkebunan Menurut Jenis Tanaman (ha),2020 .....	185
<i>Planted Area of Estate Crops by Type of Crops (ha), 2020.....</i>	<i>185</i>
6.1 Distribusi Pelanggan PDAM Kabupaten Landak, 2020 .....	243
<i>Distribution of PDAM Customers in Landak Regency, 2020.....</i>	<i>243</i>
7.1 Jumlah Kunjungan Wisatawan Mancanegara dan Domestik di Kabupaten Landak, 2016-2020 .....	258
<i>Number of International and Domestic Visitors in Landak Regency,2016-2020 .....</i>	<i>258</i>
8.1 Panjang Jalan Menurut Kondisi Jalan di Kabupaten Landak dan Status Jalan di Kabupaten Landak (km), 2020.....	276
<i>Length of Roads by Condition of Roads and Status of Roads in Landak Regency (km), 2020.....</i>	<i>276</i>

9.1	Jumlah Koperasi Aktif Menurut Kecamatan di Kabupaten Landak, 2017–2020.....	299
	<i>Number of Active Cooperative by Subdistrict in Landak Regency, 2017–2020.....</i>	299
10.1	Persentase Pengeluaran per Kapita Sebulan di Kabupaten Landak, 2019.....	322
	<i>Percentage of Monthly Expenditure per Capita in Landak Regency, 2019.....</i>	322
11.1	Banyaknya Penerbitan Tanda Daftar Perusahaan/Nomor Induk Berusaha (NIB), 2016-2020 .....	331
	<i>Number of Publishing Company Registration/Business Identification Number (BIN), 2016-2020.....</i>	331
12.1	Produk Domestik Regional Bruto Atas Dasar Harga Berlaku (juta rupiah), 2016–2020.....	343
	<i>Gross Regional Domestic Product at Current Market Prices (million rupiahs), 2016–2020 .....</i>	343
13.1	Penduduk Menurut Kabupaten/Kota di Provinsi Kalimantan Barat, 2020.....	360
	<i>Population by Regency/Municipality in Kalimantan Barat Province, 2020.....</i>	360

## PENJELASAN UMUM/EXPLANATORY NOTES

Tanda-tanda, satuan-satuan, dan lain-lainnya yang digunakan dalam publikasi ini adalah sebagai berikut:

*Symbols, measurement units, and acronyms which are used in this publication, are as follows:*

### 1. TANDA-TANDA/SYMBOLS

Data tidak tersedia/Data not available .....	: ...
Tidak ada atau nol /Null or zero .....	: -
Data dapat diabaikan/Data negligible .....	: 0
Tanda decimal/Decimal point .....	: ,
Data tidak dapat ditampilkan/Not applicable .....	: NA
Angka estimasi/Estimated figures .....	: e
Angka diperbaiki/Revised figures .....	: r
Angka sementara/Preliminary figures .....	: x
Angka sangat sementara/Very preliminary figures .....	: xx
Angka sangat sangat sementara/Very very preliminary figures .....	: xxx

### 2. SATUAN/UNITS

barel/barrel .....	: 158,99 liter/litres = 1/6,2898 m <sup>3</sup>
hektar (ha)/hectare (ha) .....	: 10 000 m <sup>2</sup>
kilometer (km)/kilometres (km) .....	: 1 000 meter/meters (m)
knot/knot .....	: 1,8523 km/jam (km/hour)
kuintal/quintal .....	: 100 kg
KWh .....	: 1 000 Watt hour
MWh .....	: 1 000 KWh
liter (untuk beras)/litre (for rice) .....	: 0,80 kg
MMSCF .....	: 1/35,3 m <sup>3</sup>
metrik ton (m.ton)/metric ton (m. ton) .....	: 0,98421 long ton = 1 000 kg
ons/ounce .....	: 28,31 gram/grams
ton .....	: 1 000 kg

Satuan lain: buah, dus, butir, helai/lembar, kaleng, batang, pulsa, ton kilometer (ton-km), jam, menit, persen (%).

*Other units: unit, pack, pieces, sheet, tin, pulse, ton-kilometres(ton-km), hour, minute, percent (%).*

Perbedaan angka di belakang koma disebabkan oleh pembulatan angka.

*The difference in decimal numbers is caused by rounding.*



<https://landakkab.bps.go.id>

## DAFTAR SINGKATAN/ LIST OF ABBREVIATIONS

SI	: Stasiun Iklim
SIMPK	: Stasiun Meteorologi Pertanian Khusus
t.t	: Tempat tidur
BCG	: Bacillus Calmette Guerin
DPT	: Difteri, Pertusis, Tetanus
TT	: Tetanus Toxoid
IOT	: Industri Obat Tradisional/ <i>Traditional Medicine Industry</i>
IKOT	: Industri Kecil Obat Tradisional/ <i>Traditional Medicine Small</i>
Alkes	: Alat kesehatan/ <i>Health Kits</i>
PKRT	: Perbekalan Kesehatan Rumah tangga/ <i>Household Health Logistics</i>
Kompl	: Komplemen/ <i>Complement</i>
IRTP	: Industri Pangan Produksi Rumah Tangga/ <i>Foods Home Industry</i>
PBF	: Pedagang Besar Farmasi/ <i>Pharmacy Whole-seller</i>
GFK	: Gudang Farmasi Kab/Kota/Regency/ <i>Municipality Pharmacy Warehouse</i>
RB	: Rumah Bersalin/ <i>Delivery House</i>
Pustu	: Puskesmas pembantu/ <i>Auxiliary Public Health Center</i>
BP	: Balai Pengobatan/ <i>Polyclinic</i>
TPS	: Tempat Pembuangan Sementara / <i>landfill</i>
Jamkesmas	: Jaminan kesehatan masyarakat miskin/ <i>Poor public health insurance</i>
PJKMU	: Program Jaminan Kesehatan Masyarakat Umum
SIUP	: Surat Ijin Usaha Perdagangan/ <i>Trading Permission Letter</i>
TDP	: Tanda Daftar Perusahaan/ <i>Company Registration Identity</i>
API	: Angka Pengenal Importir/ <i>Importer's Identity Number</i>

## Statistik Kunci, 2018–2020 Key Statistics, 2018–2020

Rincian/Description	Satuan/Unit	2018	2019	2020
(1)	(2)	(5)	(6)	(7)
<b>SOSIAL/SOCIAL</b>				
Penduduk <sup>1</sup> /Population <sup>1</sup>	ribu/thousand	372,6	377,3	397,6
Laju Pertumbuhan Penduduk <sup>1</sup> /Population Growth <sup>1</sup>	%	1,50	1,48	1,83
Angka Harapan Hidup <sup>1</sup> -e <sub>y</sub> /Life Expectancy Rate <sup>1</sup>	tahun/years	72,34	72,70	72,84
Angka Melek Huruf Usia 15+/Literacy Rate Aged 15+	%	92,69	93,63	92,39
Tingkat Partisipasi Angkatan Kerja -TPAK <sup>2</sup> Labour Force Participation Rate-LFPR <sup>2</sup>	%	74,46	68,39	71,77
Tingkat Pengangguran Terbuka-TPT <sup>2</sup> Unemployment Rate-UR <sup>2</sup>	%	2,29	2,75	3,38
Penduduk Miskin <sup>4</sup> /Poor People <sup>4</sup>	ribu/thousand	43,73	43,16	42,36
Persentase Penduduk Miskin <sup>4</sup> Percentage of Poor People <sup>4</sup>	%	11,77	11,47	11,12
Indeks Pembangunan Manusia-IPM <sup>5</sup> Human Development Index <sup>5</sup>	–	65,45	65,96	65,98
<b>EKONOMI/ECONOMIC</b>				
Produk Domestik Bruto (PDB) Harga Berlaku <sup>6</sup> Gross Domestic Bruto (GDP) at Current Price <sup>6</sup>	miliar rupiah billion rupiahs	9 755,30	10 549,68 <sup>x</sup>	10 746,29 <sup>xx</sup>
Laju Pertumbuhan Ekonomi <sup>8</sup> /Economic Growth <sup>7</sup>	%	4,92	4,89 <sup>x</sup>	-0,67 <sup>xx</sup>
PDB Per Kapita Harga Berlaku <sup>6,8</sup> Per Capita of GDP at Current Price <sup>6,8</sup>	juta rupiah million rupiahs	26,18	27,96 <sup>x</sup>	28,31 <sup>xx</sup>

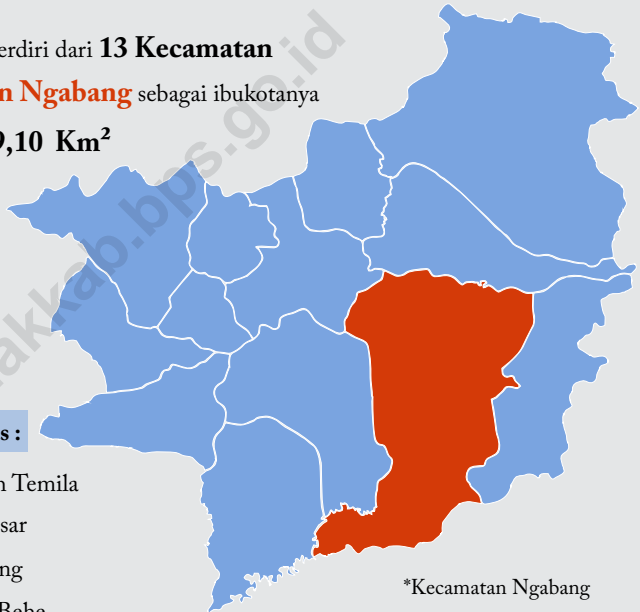
- Catatan/Notes: <sup>1</sup> 2018-2019 merupakan Hasil proyeksi penduduk Indonesia 2010–2035 (pertengahan tahun/Juni), 2020 merupakan hasil Sensus Penduduk 2020/Data in 2018-2019 based on *The result of Indonesia population prjection 2010–2035 (mid year/June)*, 2020 based on 2020 Indonesia Popouation Census
- <sup>2</sup> Kondisi Agustus/Condition at August
- <sup>3</sup> Menggunakan penimbang hasil proyeksi penduduk tahun 2010–2035/Weighted by the 2010–2035 population projection
- <sup>4</sup> Kondisi Maret/Condition at March
- <sup>5</sup> Sejak tahun 2010, IPM dihitung dengan metode baru. Komponen IPM metode baru adalah angka harapan hidup saat lahir, harapan lama sekolah, rata-rata lama sekolah, dan pengeluaran per kapita/Since 2010, HDI was calculated using new method. New HDI component are life expectancy at birth, expected years of schooling, means years of schooling, and expenditure per capita
- <sup>6</sup> Mulai tahun 2010 mengadopsi System of National Account 2008 (SNA 2008)/Since 2010 is in line with System of National Account 2008 (SNA 2008)
- <sup>7</sup> Sebelum 2011 menggunakan tahun dasar 2000 (2000=100), mulai 2011 menggunakan tahun dasar 2010 (2010=100)/Before 2011 using 2000 base year (2000=100), since 2011 using 2010 base year (2010=100)
- <sup>8</sup> Mulai 2010 proyeksi penduduk berdasarkan hasil SP2010/Since 2010 population projection based on SP2010
- <sup>x</sup> Angka Sementara/Preliminary figures
- <sup>xx</sup> Angka Sangat Sementara/Very Preliminary figures



## Kabupaten Landak

Kabupaten Landak terdiri dari **13 Kecamatan** dengan **Kecamatan Ngabang** sebagai ibukotanya

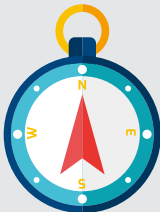
Luas Wilayah **9 909,10 Km<sup>2</sup>**



### 5 Kecamatan Terluas :

1. Kecamatan Sengah Temila
2. Kecamatan Air Besar
3. Kecamatan Ngabang
4. Kecamatan Kuala Behe
5. Kecamatan Sebangki

\*Kecamatan Ngabang



### Batas-batas wilayah administrasi Kabupaten Landak

- Sebelah Utara : Kabupaten Bengkayang dan Kabupaten Sanggau  
Sebelah Selatan : Kabupaten Kubu Raya dan Kabupaten Sanggau  
Sebelah Barat : Kabupaten Mempawah  
Sebelah Timur : Kabupaten Sanggau



**PENJELASAN TEKNIS**

1. **Sistem koordinat geografis** digunakan untuk menunjukkan suatu titik di Bumi berdasarkan garis lintang dan garis bujur.
2. **Garis Lintang** yaitu garis vertikal yang mengukur sudut antara suatu titik dengan garis khatulistiwa. Titik di utara garis khatulistiwa dinamakan Lintang Utara sedangkan titik di selatan khatulistiwa dinamakan Lintang Selatan.
3. **Garis Bujur** yaitu garis horizontal yang mengukur sudut antara suatu titik dengan titik nol di Bumi yaitu Greenwich di London Britania Raya yang merupakan titik bujur  $0^\circ$  atau  $360^\circ$  yang diterima secara internasional. Titik di barat bujur  $0^\circ$  dinamakan Bujur Barat sedangkan titik di timur  $0^\circ$  dinamakan Bujur Timur.
4. **Curah Hujan** adalah jumlah air yang jatuh di permukaan tanah datar selama periode tertentu yang diukur dengan satuan tinggi (mm) di atas permukaan horizontal bila tidak terjadi evaporasi, runoff, dan infiltrasi. Satuan CH adalah mm, inch.

**TECHNICAL NOTES**

1. **The geographic coordinate system** is used to indicate a point on the Earth by latitude and longitude.
2. **The Latitude** is the vertical line which measures the angle between a point to the equator. Point in the north of the equator is called the North Latitude whereas a point south of the equator is called South Latitude.
3. **Longitude** namely horizontal measuring the angle between a point with zero point on Earth that is Greenwich in London United Kingdom which is a point of longitude  $0^\circ$  or  $360^\circ$  are accepted internationally. The point on the west longitude  $0^\circ$  West Longitude called while the eastern point of  $0^\circ$  is called longitude.
4. **Rainfall** is the amount of water falling on flat ground surface during a certain period is measured in height (mm) on a horizontal surface in the absence of evaporation, runoff, and infiltration. CH unit is mm, inch.



**ULASAN****DESCRIPTION****Letak Wilayah**

Kabupaten Landak adalah salah satu daerah kabupaten di Provinsi Kalimantan Barat yang merupakan pecahan dari Kabupaten Pontianak. Secara administratif batas wilayah Kabupaten Landak adalah sebagai berikut :

- Sebelah Utara dengan Kabupaten Bengkayang dan Kabupaten Sanggau
- Sebelah Timur dengan Kabupaten Sanggau
- Sebelah Selatan dengan Kabupaten Sanggau dan Kabupaten Kubu Raya
- Sebelah Barat dengan Kabupaten Pontianak

**Luas Wilayah**

Kabupaten Landak yang membawahi sebanyak 13 kecamatan memiliki luas sebesar 9.909,10 km<sup>2</sup> atau sekitar 6,75 persen dari luas wilayah Propinsi Kalimantan Barat .

Kecamatan Sengah Temila merupakan kecamatan yang paling luas wilayahnya, yaitu sebesar 1.963 km<sup>2</sup> kemudian Kecamatan Air Besar dengan luas wilayah 1.361,20 km<sup>2</sup> serta Kecamatan Ngabang 1.148 km<sup>2</sup>.

Adapun kecamatan yang paling kecil luas wilayahnya adalah Kecamatan Sompak yang merupakan pecahan Kecamatan Mempawah Hulu dengan luas 219,76 Km<sup>2</sup>.

**Location Area**

*Landak Regency is one of regencies in Kalimantan Barat Province which is a fraction of Pontianak Regency. Administratively Landak Regency boundaries are as follows:*

- Northern by Bengkayang Regency and Sanggau Regency
- Eastern by Sanggau Regency
- Southern by Sanggau Regency and Kubu Raya Regency
- Western by Pontianak Regency

**Wide Area**

*Landak Regency which oversees as many as 13 districts has 9,909.10 kilometres square area, or about 6.75 percent of Kalimantan Barat Province total area.*

*Sengah Temila District is the largest district, which is 1,962 km<sup>2</sup> then Air Besar District with area total is 1,361.20 km<sup>2</sup> then also Ngabang District which is 1,148 km<sup>2</sup>.*

*The smallest district is Sompak District which is a fraction of Mempawah Hulu District with area total is 219.76 km<sup>2</sup>.*

**ULASAN****Iklim**

Kabupaten Landak dapat dikatakan sebagai daerah hujan dengan intensitas tinggi. Secara umum curah hujan rata-rata bulanan di tahun 2020 sebesar 306,1 mm, yang berarti terjadi peningkatan curah hujan dibanding tahun sebelumnya (curah hujan rata-rata bulanan tahun 2019 sebesar 249,7 mm). Intensitas curah hujan yang tinggi ini kemungkinan dipengaruhi oleh daerahnya yang berhutan tropis.

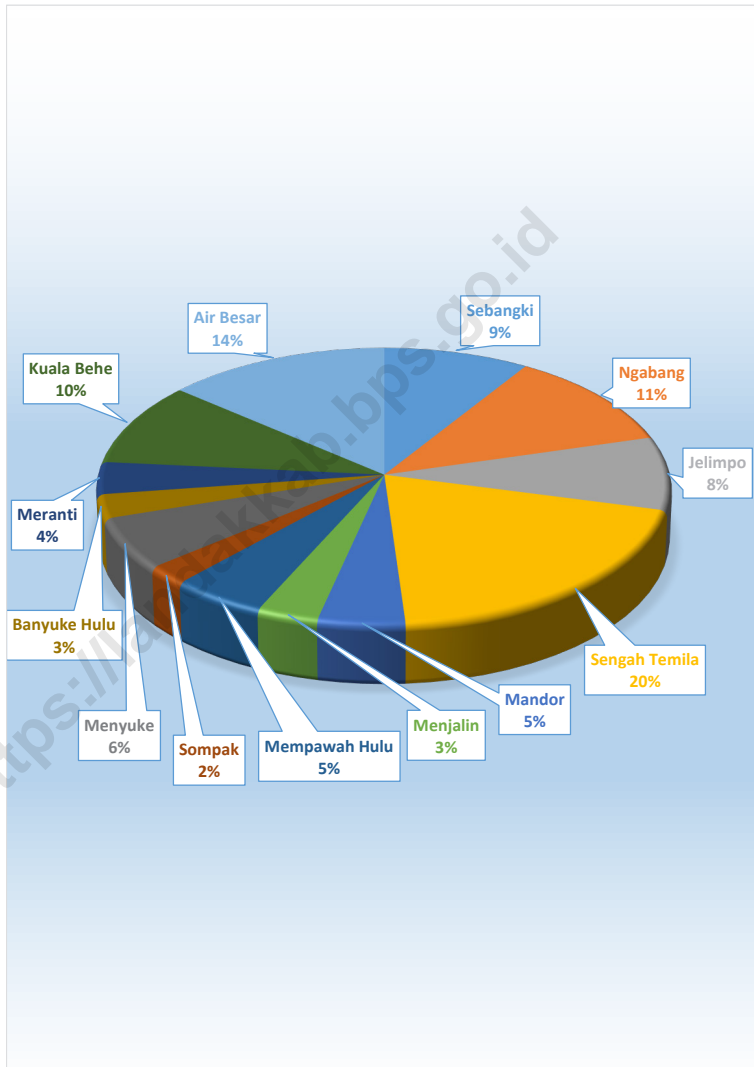
Rata-rata curah hujan tertinggi tahun 2020 terjadi pada bulan September yang mencapai 536 milimeter dengan jumlah hari hujan sebanyak 24 hari. Dilihat dari hari hujan yang terendah selama setahun untuk tahun 2020 terjadi pada bulan Maret yaitu 12 hari.

**DESCRIPTION****Climate**

*Landak Regency can be said as a region with high intensity rainfall. In general, rainfall monthly average in 2020 reached 306.1 mm, which means there was a increase of rainfall compared to the previous year (rainfall monthly average in 2019 was 249.7 mm). The intensity of high rainfall is likely to be affected by its tropical forested region.*

*On average, the highest rainfall in 2020 occurred in September which reached 536 millimeters by the number of rainy days as much as 24 days. Viewed from the lowest rainy days during 2020 occurred in March which was 12 days.*

**Gambar** 1.1 **Luas Daerah menurut Kecamatan (%), 2020**  
**Figures** 1.1 **Area of Subdistrict (%), 2020**



Sumber/Source : Berdasarkan UU 15 Tahun 2000 tentang Perubahan UU 55 Tahun 1999  
Based on Regulation Number 15/2000

## 1.1 KEADAAN GEOGRAFI GEOGRAPHY CONDITION

**Tabel** 1.1.1 **Luas Daerah dan Jumlah Pulau Menurut Kecamatan di Kabupaten Landak, 2020**  
**Table** 1.1.1 **Total Area and Number of Islands by Subdistrict in Landak Regency, 2020**

Kecamatan Subdistrict	Ibukota Kecamatan Capital of Subdistrict	Luas Total Area (km <sup>2</sup> /sq.km)
(1)	(2)	(3)
1. Sebangki	Sebangki	885,60
2. Ngabang	Ngabang	1 148,10
3. Jelimpo	Jelimpo	848,80
4. Sengah Temila	Pahauman	1 963,00
5. Mandor	Mandor	455,10
6. Menjalin	Menjalin	322,90
7. Mempawah Hulu	Karangan	496,34
8. Sompak	Sompak	219,76
9. Menyuke	Darit	594,16
10. Banyuke Hulu	Untang	273,80
11. Meranti	Meranti	372,34
12. Kuala Behe	Kuala Behe	968,00
13. Air Besar	Serimbu	1 361,20
<b>Kabupaten Landak</b>		<b>9 909,10</b>

Lanjutan Tabel/Continued Table 1.1.1

Kecamatan Subdistrict	Persentase terhadap Luas Kabupaten Percentage to Regency Area	Jumlah Pulau Number of Islands
(1)	(4)	(5)
1. Sebangki	8,94	-
2. Ngabang	11,59	-
3. Jelimpo	8,57	-
4. Sengah Temila	19,81	-
5. Mandor	4,59	-
6. Menjalin	3,26	-
7. Mempawah Hulu	5,01	-
8. Sompak	2,22	-
9. Menyuke	6,00	-
10. Banyuke Hulu	2,76	-
11. Meranti	3,76	-
12. Kuala Behe	9,77	-
13. Air Besar	13,74	-
<b>Kabupaten Landak</b>	<b>100,00</b>	<b>-</b>

Catatan/Note: Berdasarkan UU 15 Tahun 2000 tentang Perubahan UU 55 Tahun 1999/Based on Regulation Number 55/1999  
 Sumber/Source: Bagian Pemerintahan Umum Setda Kabupaten Landak/ Secretariat General Administration of Landak Regency

**Tabel 1.1.2** **Tinggi Wilayah dan Jarak ke Ibukota Kabupaten Menurut Kecamatan di Kabupaten Landak, 2020**  
***Altitude and Distance to the Capital of Regency by Subdistrict in Landak Regency, 2020***

Kecamatan <i>Subdistrict</i>	Tinggi Wilayah (mdpl) <i>Altitude (m a.s.l)</i>	Jarak ke Ibukota Kabupaten <i>Distance to the Capital of Regency</i>
(1)	(2)	(3)
1. Sebangki	...	85
2. Ngabang	...	-
3. Jelimpo	...	20
4. Sengah Temila	...	43
5. Mandor	...	104
6. Menjalin	...	107
7. Mempawah Hulu	...	153
8. Sompak	...	171
9. Menyuke	...	54
10. Banyuke Hulu	...	74
11. Meranti	...	64
12. Kuala Behe	...	43
13. Air Besar	...	54
<b>Kabupaten Landak</b>	...	

Catatan/Note:

Sumber/Source: Dinas Perhubungan Kabupaten Landak/*Transportation Agency of Landak Regency*

**Tabel** 1.1.3 **Letak Geografis Kabupaten Landak**  
**Table** *Geographical Position of Landak Regency*

Garis Lintang / <i>Latitude</i>	Garis Bujur / <i>Longitude</i>
(1)	(2)
0°0'53,55"LU - 0°37'41"LS	109°12'13,44"BT - 110°15'56,56"BT

*Sumber / Source* : Kantor Agraria dan Tata Ruang (ATR) BPN Kab.Landak

**Tabel** 1.1.4 **Batas-Batas Wilayah Administrasi Kabupaten Landak**  
**Table** *Administration Borders of Landak Regency*

Batas Administrasi / <i>Administration Border</i>	Berbatasan Dengan / <i>Border On</i>
(1)	(2)
Sebelah Utara / <i>North Side</i>	Kabupaten Bengkayang & Kabupaten Sanggau
Sebelah Selatan / <i>South side</i>	Kabupaten Sanggau & Kabupaten Kubu Raya
Sebelah Barat / <i>West Side</i>	Kabupaten Mempawah
Sebelah Timur / <i>East Side</i>	Kabupaten Sanggau

*Sumber / Source* : Kantor Agraria dan Tata Ruang (ATR) BPN Kab.Landak

**Tabel**  
**Table 1.1.5**

**Batas-Batas Wilayah Administrasi Kecamatan di  
Kabupaten Landak**  
*Administration Borders of District in Landak Regency*

<b>Kecamatan Subdistrict</b>	<b>2015</b>	<b>2016</b>	<b>2017</b>	<b>2018</b>
(1)	(2)	(3)	(4)	(5)
1. Sebangki	Kec. S.Temila & Kec. Mandor	Kec. Ngabang & Kec. S. Temila	Kab. Kubu Raya	Kab. Mempawah
2. Ngabang	Kec. K. Behe & Kec. Meranti	Kec. Jelimpo	Kab. Kubu Raya	Kec. S.Temila & Kec. Sebangki
3. Jelimpo	Kec. Kuala Behe & Kec. Air Besar	Kec. Ngabang & Kab. Sanggau	Kab. Sanggau	Kec. Ngabang
4. Sengah Temila	Kec. Menyuke	Kec. Ngabang	Kec. Ngabang	Kec. Mandor
5. Mandor	Kec. Menjalin & Kec. M. Hulu	Kec. S. Temila & Kec. Sebangki	Kab. Mempawah	Kab. Mempawah
6. Menjalin	Kec. M. Hulu	Kec. M. Hulu & Kec. Mandor	Kec. Mandor & Kab. Mempawah	Kab. Mempawah
7. Mempawah Hulu	Kab. Bengkayang	Kec. Menyuke & Kec. S. Temila	Kec. Mandor & Kec. Menjalin & Kec. S. Temila	Kab. Mempawah
8. Sompak	Kec. M. Hulu & Kec. Banyuke Hulu	Kec. Menjalin & Kec. Mandor	Kec. S.Temila & Kec. Mandor	Kec. M. Hulu & Kec. Menjalin
9. Menyuke	Kab. Bengkayang & Kec. Meranti	Kec. K. Behe & Kec. Air Besar	Kec. S. Temila & Kec. Banyuke Hulu	Kec. M. Hulu



Lanjutan Tabel/*Continued Table* 1.1.5

<b>Kecamatan Subdistrict</b>	<b>2015</b>	<b>2016</b>	<b>2017</b>	<b>2018</b>
(1)	(2)	(3)	(4)	(5)
10. Banyuke Hulu	Kab. Bengkayang	Kec. Menyuke	Kec. Menyuke	Kec. M. Hulu & Kec. Sompak
11. Meranti	Kab. Bengkayang	Kec. K. Behe & Kec. Air Besar	Kec. Menyuke	Kab. Bengkayang & Kec. Menyuke
12. Kuala Behe	Kec. Air Besar	Kab. Sanggau	Kec. Ngabang & Kec. Jelimpo	Kec. Meranti & Kec. Menyuke
13. Air Besar	Kab. Sanggau & Kab. Bengkayang	Kab. Sanggau	Kec. K. Behe	Kec. Meranti & Kab. Bengkayang

Sumber / Source : Kantor Agraria dan Tata Ruang (ATR) BPN Kab.Landak

**Tabel**  
**Table** 1.1.6

**Letak Geografis Menurut Kecamatan di Kabupaten Landak**  
**Geographical Position by District in Landak Regency**

Kecamatan Subdistrict	Garis Lintang / Latitude	Garis Bujur / Longitude
(1)	(2)	(3)
1. Sebangki	0°01'53,55"- 0°18'39,84"	109°29'11,50"-109°41'34,88"
2. Ngabang	0°07'24,40"-0°38'14,72"	109°47'58,08"-110°15'32,32"
3. Jelimpo	0°10'04,05"-0°34'31,62"	109°55'36,49"-110°15'20,27"
4. Sengah Temila	0°08'12,88"-0°30'34,16"	109°41'34,88"-109°47'05,88"
5. Mandor	0°12'12,00"-0°26'14,24"	109°12'13,44"-109°33'05,84"
6. Menjalin	0°20'57,20"-0°35'31,76"	109°14'22,73"-109°26'58,77"
7. Mempawah Hulu	0°25'54,50"-0°46'18,16"	109°13'26,16"-109°34'42,80"
8. Sompak	0°26'08,93"-0°35'24,33"	109°25'14,19"-109°34'45,41"
9. Menyuke	0°26'59,04"-0°48'08,00"	109°25'09,52"-109°47'30,40"
10. Banyuke Hulu	0°33'30,83"-0°40'31,65"	109°27'38,12"-109°34'55,98"
11. Meranti	0°37'41,04"-0°50'12,48"	109°38'37,12"-109°49'47,76"
12. Kuala Behe	0°30'01,84"-0°46'04,12"	109°47'46,56"-109°15'15,56"
13. Air Besar	0°35'41,20"-01°02'17,36"	109°46'41,92"-109°15'44,44"

Sumber / Source : Kantor Agraria dan Tata Ruang (ATR) BPN Kab.Landak

## 1.2 KEADAAN IKLIM CLIMATE CONDITION

**Tabel 1.2.1** Pengamatan Unsur Iklim di Stasiun Klimatologi Siantan, 2020  
*Table* **1.2.1** *Observation of Climate Elements at Siantan Climatology Station, 2020*

Bulan Month	Suhu/Temperature (°C)			Kelembaban/Humidity (%)		
	Minimum	Rata-rata Average	Maksimum Maximum	Minimum	Rata-rata Average	Maksimum Maximum
(1)	(2)	(3)	(4)	(5)	(6)	(7)
Januari/January	23,80	28,57	33,00	64,00	81,96	98,00
Februari/February	23,30	28,62	32,80	54,00	79,79	98,00
Maret/March	23,00	29,17	33,00	52,00	78,95	98,00
April/April	23,80	29,57	34,00	55,00	78,21	98,00
Mei/May	23,80	29,79	34,10	60,00	79,19	98,00
Juni/June	23,20	29,22	34,40	48,00	78,36	98,00
Juli/July	22,60	28,28	33,00	54,00	80,79	100,00
Agustus/August	22,20	28,94	33,20	61,00	79,44	98,00
September/September	23,10	28,35	34,10	55,00	80,77	98,00
Oktober/October	23,40	28,83	33,00	59,00	79,41	97,00
November/November	23,40	28,26	32,90	61,00	82,27	98,00
Desember/December	23,80	28,87	33,00	61,00	78,76	98,00

Lanjutan Tabel/Continued Table 1.2.1

Bulan Month	Kecepatan Angin (m/det) Wind Velocity (m/sec)			Tekanan Udara/Atmospheric Pressure (mb)		
	Minimum	Rata-rata Average	Maksimum Maximum	Minimum	Rata-rata Average	Maksimum Maximum
(1)	(8)	(9)	(10)	(11)	(12)	(13)
Januari/January	...	1,44	5,66	1004,90	1009,76	1014,80
Februari/February	...	1,38	5,66	1006,10	1010,43	1014,90
Maret/March	...	1,46	12,35	1005,00	1009,79	1013,80
April/April	...	1,45	4,63	1006,20	1009,77	1013,90
Mei/May	...	1,35	6,17	1004,20	1008,85	1013,90
Juni/June	...	1,23	6,17	1004,30	1008,94	1012,90
Juli/July	...	1,03	5,14	1005,10	1008,48	1011,90
Agustus/August	...	1,24	5,14	1004,40	1008,71	1013,20
September/September	...	1,21	7,72	1004,10	1009,08	1013,20
Oktober/October	...	1,52	11,32	1004,10	1008,42	1012,40
November/November	...	1,27	9,77	1001,10	1009,27	1013,30
Desember/December	...	1,73	6,69	1005,20	1008,48	1011,50

Lanjutan Tabel/*Continued Table 1.2.1*

<b>Bulan Month</b>	<b>Jumlah Curah Hujan Number of Precipitation (mm)</b>	<b>Jumlah Hari Hujan (hari) Number of Rainy Days (day)</b>	<b>Penyinaran Matahari Duration of Sunshine (%)</b>
(1)	(10)	(11)	(12)
Januari/ <i>January</i>	269,80	21	57,90
Februari/ <i>February</i>	287,70	22	68,23
Maret/ <i>March</i>	209,30	12	59,31
April/ <i>April</i>	295,40	18	85,17
Mei/ <i>May</i>	251,20	16	68,83
Juni/ <i>June</i>	404,30	20	73,88
Juli/ <i>July</i>	394,00	24	63,10
Agustus/ <i>August</i>	172,40	20	69,68
September/ <i>September</i>	536,40	24	52,13
Oktober/ <i>October</i>	205,00	22	59,76
November/ <i>November</i>	514,70	26	53,71
Desember/ <i>December</i>	133,20	17	72,58

Lanjutan Tabel/*Continued Table 1.2.1*

<b>Bulan Month</b>	<b>Rata-rata Tekanan Udara (milibar) Average of Atmospheric Pressure (millibars)</b>	<b>Arah Angin Terbanyak Most Wind Direction</b>	<b>Rata-Rata Lembab Nisbi (%) Average Relativity Moisture (%)</b>
(1)	(2)	(3)	(4)
Januari / January	1011,0	BARAT	87
Pebruari / February	1011,8	TIMUR LAUT	82
Maret / March	1011,4	BARAT	85
April / April	1011,4	BARAT DAYA	81
Mei / May	1010,1	BARAT	85
Juni / June	1010,1	BARAT	84
Juli / July	1010,0	BARAT DAYA	86
Agustus / August	1010,2	BARAT DAYA	85
September / September	1010,6	BARAT DAYA	86
Oktober / October	1009,9	BARAT DAYA	85
November / November	1010,6	BARAT	87
Desember / December	1009,7	BARAT	84

Sumber/*Source*: Stasiun Klimatologi Siantan Kabupaten Mempawah /*Siantan Climatology Station Mempawah*

<https://landakkab.bps.go.id>

### Banyaknya Desa, Dusun, Dana Desa di Kabupaten Landak

Desa

156

Dusun

713

Jumlah Dana Desa, 2019

184 407 675 000

### Banyaknya Kepala Desa atau PJ Kades, 2020



148 Laki-laki

8 Perempuan



SLTP/Sederajat

12



SLTA/Sederajat

98



Diploma/Strata

46

### Pembagian Wilayah Pembangunan di Kabupaten Landak

**Wilayah Pembangunan I** : Kecamatan Ngabang, Kecamatan Jelimpo, Kecamatan Air Besar, dan Kecamatan Kuala Behe

**Wilayah Pembangunan II** : Kecamatan Sengah Temila, Kecamatan Mandor, Kecamatan Sebangki, Kecamatan Mempawah Hulu, dan Kecamatan Menjalin

**Wilayah Pembangunan III** : Kecamatan Menyuke, Kecamatan Banyuke Hulu, Kecamatan Sompak, dan Kecamatan Meranti

Sumber Data : Dinas Pemberdayaan Masyarakat dan Pemerintahan Desa  
Bappeda Kabupaten Landak





## PENJELASAN TEKNIS

1. **Kecamatan** adalah pembagian wilayah administratif di Indonesia di bawah kabupaten atau kota.
2. **Desa** adalah satuan wilayah yang ditempati oleh sejumlah pendudukan sebagai kesatuan masyarakat termasuk di dalamnya kesatuan masyarakat hukum yang mempunyai organisasi pemerintahan terendah dan langsung di bawah camat serta berhak menyelenggarakan rumah tangga sendiri.
3. **DPRD** adalah lembaga perwakilan rakyat daerah yang berkedudukan sebagai unsur penyelenggara pemerintahan daerah di provinsi/kabupaten/kota di Indonesia.
4. **Pemilu** adalah proses memilih orang untuk mengisi jabatan-jabatan politik tertentu. Jabatan-jabatan tersebut beraneka-ragam, mulai dari presiden, wakil rakyat di berbagai tingkat pemerintahan, sampai kepala desa.
5. **Dana Desa** adalah Dana yang dialokasikan oleh pemerintah kabupaten/kota untuk desa, yang bersumber dari bagian perimbangan keuangan pusat dan daerah yang diterima oleh kabupaten/kota.

## TECHNICAL NOTES

1. **Districts** is the division of administrative regions in Indonesia under the city or regency.
2. **The Village** is a unit of area occupied by a number of people as the unity of the community including the legal community unit which has the lowest administration organization and directly under the district head and the right to conduct his own household.
3. **Regency Parliament** is the people's representative body area that serves as an element of the regional administration in the provincial/district/city in Indonesia.
4. **General Election** is a process of choosing people to fill certain political positions. This positions are diverse, ranging from the president, representatives at various levels of government, the village head.
5. **Village Funds** are funds allocated by the district/city for the village, which is sourced from the financial balance between the central government and regions received by the Regency/city.

**ULASAN**

Terbentuknya Kabupaten Landak berdasarkan Undang Undang Republik Indonesia Nomor 55 tahun 1999 tanggal 4 Oktober 1999. Lembaran Negara Indonesia tahun 1999 Nomor 183.

Pertimbangan pokok terbentuknya Kabupaten Landak adalah berhubungan dengan perkembangan dan kemajuan Provinsi Kalimantan Barat pada umumnya dan Kabupaten Mempawah (Sebelumnya bernama Kabupaten Pontianak) pada khususnya serta adanya aspirasi yang berkembang dalam masyarakat, dipandang perlu meningkatkan penyelenggaraan pemerintahan dan pelaksanaan pembangunan serta pembinaan masyarakat guna menjamin perkembangan dan kemajuan pada masa mendatang.

Sehubungan dengan hal tersebut di atas dan memperhatikan perkembangan penduduk, luas wilayah, potensi ekonomi, sosial budaya, sosial politik dan meningkatnya beban tugas serta volume kerja di bidang penyelenggaraan pemerintahan, pembangunan dan kemasyarakatan di Kabupaten Mempawah dipandang perlu membentuk Kabupaten Landak sebagai pemekaran dari Kabupaten Mempawah.

Pembentukan Kabupaten Landak akan dapat mendorong peningkatan pelayanan di bidang pemerintahan, pembangunan dan kemasyarakatan serta memberikan kemampuan dalam

**DESCRIPTION**

*Landak Regency establishment based on the Law of the Republic of Indonesia Number 55 in 1999 dated October 4, 1999. Indonesian State Gazette Number 183 in 1999.*

*Principal consideration establishment of Landak Regency is associated with development and progressment of Kalimantan Barat Province in general and in particular Mempawah Regency (previously named Pontianak regency) and the growing aspirations of society, deemed necessary to improve governance and implementation of development and community development in order to ensure the development and progress in the future.*

*Based on that and considering the development of population, wide area, economic potential, social cultural, social political and increasing workload and work volume of governance, development and society in Mempawah Regency, Landak Regency deemed necessary to establish as a division of Mempawah Regency.*

*Establishment of Landak Regency will be able to encourage improvements services in the field of governance, development and society and also provide the ability in utilization the*

pemanfaatan potensi yang ada di wilayahnya untuk menyelenggarakan otonomi daerah.

Kabupaten Landak dengan ibukotanya yang berkedudukan di Ngabang pada tahun 2020 membawahi 13 kecamatan, 156 desa, dan 713 dusun.

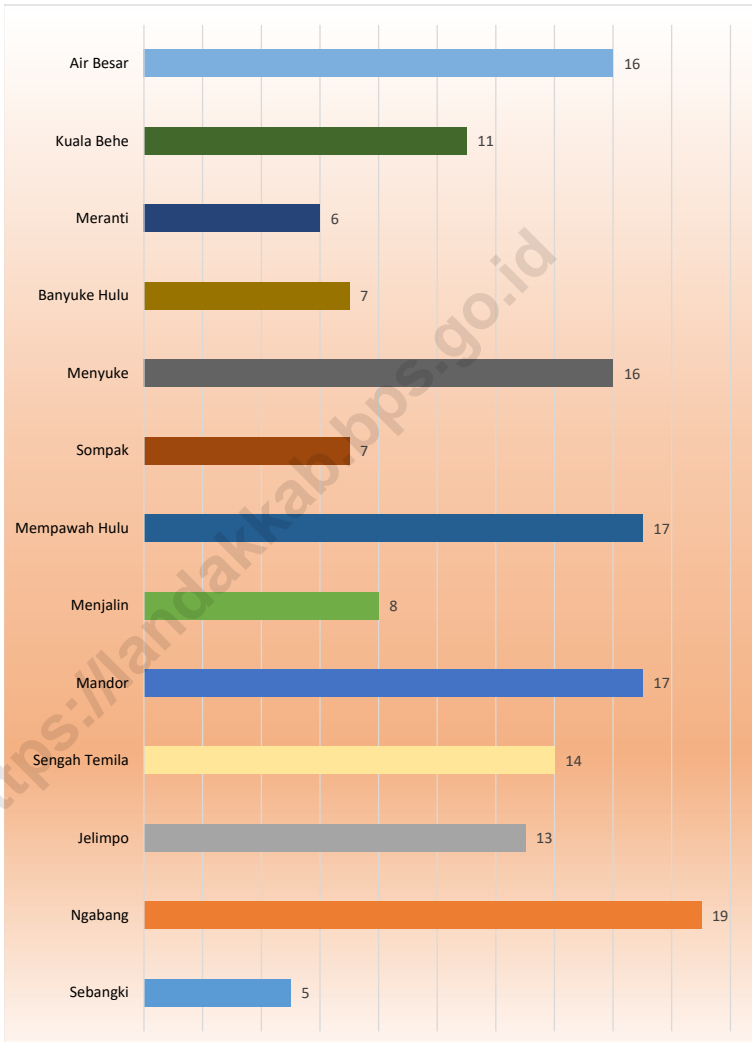
Penyebaran desa di Kabupaten Landak secara umum mulai berimbang antara satu kecamatan dengan kecamatan lain. Hal ini terjadi dengan pembentukan kecamatan baru dari kecamatan induk. Kecamatan Ngabang di pecah menjadi 2 kecamatan yaitu Kecamatan Ngabang dan Kecamatan Jelimpo, Kecamatan Mempawah Hulu yang semula membawahi 24 desa dipecah menjadi 2 kecamatan yaitu kecamatan Mempawah Hulu dan Kecamatan Sompak, sedangkan Kecamatan Menyuke dipecah menjadi Kecamatan Menyuke dan Kecamatan Banyuke Hulu. Dengan dibentuknya 3 kecamatan baru tersebut tidak ada lagi kecamatan yang membawahi di atas 20 desa.

*potential that exists in its territory to carry out regional autonomy.*

*Landak Regency with its capital located in Ngabang in 2020 oversees 13 districts 156 villages and 713 orchads.*

*The spread of villages in the Landak Regency in general began balanced between one district with anothers. This was happened by the formation of new districts of the main district which oversees many village. Ngabang District was divided into 2 regencies that were Ngabang District and Jelimpo District. Mempawah Hulu District which oversees 24 villages initially split into 2 Districts that were Mempawah Hulu District and Sompak District, while the Menyuke District was split into Menyuke District and Banyuke Hulu District. Because of that, there is no longer district that oversees over 20 villages.*

**Gambar 2.1** Jumlah Desa Menurut Kecamatan, 2020  
**Figures 2.1** Number of Villages by Subdistrict, 2020



Sumber/Source: Peraturan Kepala Badan Pusat Statistik Nomor 29 Tahun 2018 Tanggal 15 Januari 2018 tentang Perubahan Atas Peraturan Kepala Badan Pusat Statistik Nomor 55 Tahun 2017 tentang Kode dan Nama Wilayah Kerja Statistik Tahun 2017  
 Chief Statistician Regulation Number 29/2018, January 15 2018, as a revision of Chief Statistician Regulation Number 55 of 2017 on Code and Name of Regional Level of Data Collection.

## 2.1 WILAYAH ADMINISTRATIF ADMINISTRATIVE AREA

**Tabel** 2.1.1 **Jumlah Desa Menurut Kecamatan, 2016–2020**  
**Table** 2.1.1 **Number of Villages by Subdistrict, 2016–2020**

Kecamatan Subdistrict	2016	2017	2018	2019	2020
(1)	(2)	(3)	(4)	(5)	(6)
1. Sebangki	5	5	5	5	5
2. Ngabang	19	19	19	19	19
3. Jelimpo	13	13	13	13	13
4. Sengah Temila	14	14	14	14	14
5. Mandor	17	17	17	17	17
6. Menjalin	8	8	8	8	8
7. Mempawah Hulu	17	17	17	17	17
8. Sompak	7	7	7	7	7
9. Menyuke	16	16	16	16	16
10. Banyuke Hulu	7	7	7	7	7
11. Meranti	6	6	6	6	6
12. Kuala Behe	11	11	11	11	11
13. Air Besar	16	16	16	16	16
<b>Kabupaten Landak</b>	<b>156</b>	<b>156</b>	<b>156</b>	<b>156</b>	<b>156</b>

Sumber/Source: Peraturan Kepala Badan Pusat Statistik Nomor 29 Tahun 2018 Tanggal 15 Januari 2018 tentang Perubahan Atas Peraturan Kepala Badan Pusat Statistik Nomor 55 Tahun 2017 tentang Kode dan Nama Wilayah Kerja Statistik Tahun 2017  
*Chief Statistician Regulation Number 29/2018, January 15 2018, as a revision of Chief Statistician Regulation Number 55 of 2017 on Code and Name of Regional Level of Data Collection.*

**Tabel**  
**Table** 2.1.2

**Banyaknya Desa dan Dusun Menurut Kecamatan di Kabupaten Landak, 2020**  
**Number of Wards, Villages, and Orchards by District in Landak Regency, 2020**

Kecamatan Subdistrict	Desa Villages	Dusun Orchads
(1)	(2)	(3)
1. Sebangki	5	27
2. Ngabang	19	97
3. Jelimpo	13	54
4. Sengah Temila	14	95
5. Mandor	17	58
6. Menjalin	8	42
7. Mempawah Hulu	17	77
8. Sompak	7	23
9. Menyuke	16	86
10. Banyuke Hulu	7	38
11. Meranti	6	37
12. Kuala Behe	11	31
13. Air Besar	16	48
<b>Kabupaten Landak</b>	<b>156</b>	<b>713</b>

Sumber/Source: Dinas Pemberdayaan Masyarakat dan Pemerintah Desa Kab. Landak

**Tabel**  
**Table** 2.1.3

**Banyaknya Kepala Desa atau PJ Kades Menurut Jenis Kelamin di Kabupaten Landak, 2020**  
*Number of Village Headman by Sex in Landak Regency, 2020*

Kecamatan Subdistrict	Laki-laki Male	Perempuan Female	Jumlah Total
(1)	(2)	(3)	(4)
1. Sebangki	5	-	5
2. Ngabang	19	-	19
3. Jelimpo	12	1	13
4. Sengah Temila	14	-	14
5. Mandor	15	2	17
6. Menjalin	7	1	8
7. Mempawah Hulu	15	2	17
8. Sompak	7	-	7
9. Menyuke	16	-	16
10. Banyuke Hulu	7	-	7
11. Meranti	5	1	6
12. Kuala Behe	11	-	11
13. Air Besar	15	1	16
<b>Kabupaten Landak</b>	<b>148</b>	<b>8</b>	<b>156</b>

Sumber/Source: Dinas Pemberdayaan Masyarakat dan Pemerintah Desa Kab. Landak



**Tabel**  
**Table 2.1.4****Banyaknya Kepala Desa atau PJ Kades Menurut Tingkat Pendidikan di Kabupaten Landak, 2020**  
**Number of Village Headman by Educational Level in Landak Regency, 2020**

<b>Kecamatan Subdistrict</b>	<b>SLTP / Junior High School</b>	<b>SLTA / Senior High School</b>	<b>Diploma/ Strata / Scholar</b>	<b>Jumlah Total</b>
(1)	(2)	(3)	(4)	(5)
1. Sebangki	-	1	4	5
2. Ngabang	1	6	12	19
3. Jelimpo	1	8	4	13
4. Sengah Temila	1	10	3	14
5. Mandor	1	12	4	17
6. Menjalin	-	4	4	8
7. Mempawah Hulu	1	11	5	17
8. Sompak	-	7	-	7
9. Menyuke	1	13	2	16
10. Banyuke Hulu	1	6	-	7
11. Meranti	-	4	2	6
12. Kuala Behe	2	7	2	11
13. Air Besar	3	9	4	16
<b>Kabupaten Landak</b>	<b>12</b>	<b>98</b>	<b>46</b>	<b>156</b>

Sumber/Source: Dinas Pemberdayaan Masyarakat dan Pemerintah Desa Kab. Landak

**Tabel**  
**Table 2.1.5****Jumlah Dana Desa Menurut Kecamatan di Kabupaten Landak, 2017-2020**  
**Number of Fund Villages by District in Landak Regency, 2017-2020**

<b>Kecamatan Subdistrict</b>	<b>2017</b>	<b>2018</b>	<b>2019</b>	<b>2020</b>
(1)	(2)	(3)	(4)	(5)
1. Sebangki	4 388 959 000	6 375 578 000	7 037 207 000	6 711 995 000
2. Ngabang	15 412 137 000	16 929 701 000	20 547 578 000	20 934 786 000
3. Jelimpo	10 435 396 000	12 166 464 000	14 894 855 000	14 656 331 000
4. Sengah Temila	12 369 303 000	14 846 399 000	17 651 186 000	17 401 674 000
5. Mandor	13 485 817 000	13 351 391 000	15 501 959 000	16 495 957 000
6. Menjalin	6 616 659 000	8 909 065 000	9 876 784 000	9 903 790 000
7. Mempawah Hulu	14 326 537 000	17 747 601 000	22 603 629 000	22 003 238 000
8. Sompak	5 908 983 000	8 125 347 000	9 443 941 000	9 470 944 000
9. Menyuke	13 027 419 000	14 930 414 000	18 068 752 000	17 692 238 000
10. Banyuke Hulu	5 810 670 000	7 623 751 000	9 632 786 000	9 300 927 000
11. Meranti	4 840 352 000	7 032 137 000	8 349 246 000	8 612 124 000
12. Kuala Behe	8 781 609 000	10 426 414 000	13 116 165 000	12 952 508 000
13. Air Besar	12 676 438 000	15 694 328 000	18 645 541 000	18 271 163 000
<b>Kabupaten Landak</b>	<b>128 080 279 000</b>	<b>154 158 590 000</b>	<b>185 369 629 000</b>	<b>184 407 675 000</b>

Sumber/Source: Dinas Pemberdayaan Masyarakat dan Pemerintah Desa Kab. Landak

**Tabel** 2.1.6 **Pembagian Wilayah Pembangunan di Kabupaten Landak, 2020**  
**Table** *Distribution of Regional Development in Landak Regency, 2020*

<b>Wilayah Pembangunan</b> <i>Development Region</i>	<b>Kecamatan Yang Tercakup</b> <i>Covered District</i>
(1)	(2)
Wilayah Pembangunan I <i>Development Region I</i>	Kecamatan Ngabang, Kecamatan Jelimpo, Kecamatan Air Besar, dan Kecamatan Kuala Behe
Wilayah Pembangunan II <i>Development Region II</i>	Kecamatan Sengah Temila, Kecamatan Mandor, Kecamatan sebangki, Kecamatan Mempawah Hulu, dan Kecamatan Menjalin
Wilayah Pembangunan III <i>Development Region III</i>	Kecamatan Menyuke, Kecamatan Banyuke Hulu, Kecamatan Sompak, dan Kecamatan Meranti

Sumber/Source: Bappeda Kabupaten Landak

## 2.2 DEWAN PERWAKILAN RAKYAT DAERAH REGIONAL HOUSE OF REPRESENTATIVE

**Tabel 2.2.1** Jumlah Anggota Dewan Perwakilan Rakyat Daerah Menurut Partai Politik dan Jenis Kelamin di Kabupaten Landak Periode 2019-2024  
*Number of Regional House of Representatives's Members by Political Parties and Sex in Landak Regency Period 2019-2024*

Partai Politik <i>Political Parties</i>	Laki-laki <i>Male</i>	Perempuan <i>Female</i>	Jumlah <i>Total</i>
(1)	(2)	(3)	(4)
Partai Demokrasi Indonesia Perjuangan (PDI-P)	10	3	13
Partai NasDem	5	-	5
Partai Demokrat	4	-	4
Partai Golongan Karya (Golkar)	3	-	3
Partai Gerindra	2	1	3
Partai Hanura	3	1	4
PERINDO PKB	3	-	3
<b>Jumlah/Total</b>	<b>30</b>	<b>5</b>	<b>35</b>

Sumber/Source: Sekretariat DPRD Kabupaten Landak

**Tabel**  
**Table 2.2.2**

**Jumlah Anggota Dewan Perwakilan Rakyat Daerah Menurut Partai Politik dan Pendidikan di Kabupaten Landak Periode 2019-2024**  
**Number of Regional House of Representatives's Members by Political Parties and Educational Level in Landak Regency Period 2019-2024**

<b>Partai Politik Political Parties</b>	<b>SMA/Senior High School</b>	<b>Sarjana Muda Diploma</b>	<b>Sarjana Scholar</b>	<b>Jumlah Total</b>
(1)	(2)	(3)	(4)	(5)
Partai Demokrasi Indonesia Perjuangan (PDI-P)	5	3	5	13
Partai NasDem	2	-	3	5
Partai Demokrat	-	-	4	4
Partai Golongan Karya (Golkar)	1	-	2	3
Partai Gerindra	1	-	2	3
Partai Hanura	2	-	2	4
PERINDO PKB	2	1	-	3
<b>Jumlah/Total</b>	<b>13</b>	<b>4</b>	<b>18</b>	<b>35</b>

Sumber/Source: Sekretariat DPRD Kabupaten Landak

**Tabel**  
**Table** 2.2.3

**Jumlah Produk DPRD Kabupaten Landak Menurut Jenisnya, 2010-2020**  
**Number of Parliament Outputs by Type in Landak Regency, 2010-2020**

<i>Tahun / Year</i>	<i>SK Pimpinan Decission Letter of Leadership</i>	<i>Keputusan DPRD Parliament Decission</i>	<i>Peraturan Daerah/Regional Regulation</i>	<i>Jumlah Total</i>
(1)	(2)	(3)	(4)	(5)
2010	9	17	10	36
2011	20	21	12	53
2012	13	16	10	39
2013	27	12	16	55
2014	14	18	15	47
2015	23	24	24	71
2016	10	25	25	60
2017	38	13	22	73
2018	28	28	11	67
2019	21	13	12	46
2020	15	13	12	40

Sumber/Source: Sekretariat DPRD Kabupaten Landak

## 2.3 SUMBER DAYA MANUSIA HUMAN RESOURCES

**Tabel** 2.3.1 **Jumlah Pegawai Negeri Sipil Pemda Kabupaten Landak Menurut Jabatan dan Jenis Kelamin, Desember 2019 dan Desember 2020**  
**Number of Civil Servants of Landak Regional Government by Occupation and Sex, Desember 2019 dan Desember 2020**

Kecamatan Subdistrict	2019		Jumlah Total
	Laki-laki Male	Perempuan Female	
(1)	(2)	(3)	(4)
Fungsional Tertentu <i>Specific Functional</i>	1 283	1 439	2 722
Fungsional Umum <i>Staf General Functional</i>	638	388	1 026
Struktural/ <i>Structural</i>	304	139	443
Eselon V/5th Echelon	-	-	-
Eselon IV/4th Echelon	184	102	286
Eselon III/3rd Echelon	98	36	134
Eselon II/2nd Echelon	22	1	23
Eselon I/1st Echelon	-	-	-
<b>Jumlah/Total</b>	<b>2 225</b>	<b>1 966</b>	<b>4191</b>

Lanjutan Tabel/Continued Table 2.3.1

Kecamatan <i>Subdistrict</i>	2020 <sup>2</sup>		
	Laki-laki <i>Male</i>	Perempuan <i>Female</i>	Jumlah <i>Total</i>
(1)	(5)	(6)	(7)
Fungsional Tertentu <i>Specific Functional</i>	1 159	1 400	2 559
Fungsional Umum <i>Staf General Functional</i>	704	440	1 144
Struktural/ <i>Structural</i>	298	143	441
Eselon V/5th Echelon	-	-	-
Eselon IV/4th Echelon	180	105	285
Eselon III/3rd Echelon	92	37	129
Eselon II/2nd Echelon	26	1	27
Eselon I/1st Echelon	-	-	-
<b>Jumlah/Total</b>	<b>2 161</b>	<b>1 983</b>	<b>4 144</b>

Catatan/Note: <sup>2</sup>Data Jumlah PNS Pemda Kabupaten Landak/*Number of Civil Servants of Landak Regional Government*

Sumber/Source: BKPSDM Kabupaten Landak



**Tabel**  
**Table** 2.3.2

**Jumlah Pegawai Negeri Sipil Pemda Kabupaten Landak Menurut Tingkat Pendidikan dan Jenis Kelamin Desember 2019 dan Desember 2020**  
**Number of Civil Servants of Landak Regional Government by Educational Level and Sex December 2019 and December 2020**

Tingkat Pendidikan <i>Educational Level</i>	2019		
	Laki-laki <i>Male</i>	Perempuan <i>Female</i>	Jumlah <i>Total</i>
(1)	(2)	(3)	(4)
Sampai dengan SD <i>Up to Primary School</i>	32	1	33
SMP/Sederajat <i>General Vocational Junior High School</i>	35	3	38
SMA/Sederajat <i>General/Vocational Senior High School</i>	689	342	1 031
Diploma I, II/Akta I, II <i>Diploma I, II/Akta I, II</i>	208	151	359
Diploma III/Akta III/Sarjana Muda <i>Diploma III/Akta III/Bachelor</i>	144	373	517
Tingkat Sarjana/Doktor/Ph.D <i>University Graduates</i>	1 117	1 096	2 213
<b>Jumlah/Total</b>	<b>2 225</b>	<b>1 966</b>	<b>4 191</b>

Lanjutan Tabel/*Continued Table 2.3.2*

Tingkat Pendidikan <i>Educational Level</i>	2020 <sup>2</sup>		
	Laki-laki <i>Male</i>	Perempuan <i>Female</i>	Jumlah <i>Total</i>
(1)	(2)	(3)	(4)
Sampai dengan SD <i>Up to Primary School</i>	27	1	28
SMP/Sederajat <i>General Vocational Junior High School</i>	34	3	37
SMA/Sederajat <i>General/Vocational Senior High School</i>	616	290	906
Diploma I, II/Akta I, II <i>Diploma I, II/Akta I, II</i>	157	124	281
Diploma III/Akta III/Sarjana Muda <i>Diploma III/Akta III/Bachelor</i>	157	402	559
Tingkat Sarjana/Doktor/Ph.D <i>University Graduates</i>	1 170	1 163	2 333
<b>Jumlah/Total</b>	<b>2 161</b>	<b>1 983</b>	<b>4 144</b>

Catatan/Note: <sup>2</sup>Data Jumlah PNS Pemda Kabupaten Landak/*Number of Civil Servants of Landak Regional Government*

Sumber/Source: BKPSDM Kabupaten Landak

**Tabel**  
**Table 2.3.3**

**Jumlah Pegawai Negeri Sipil Pemda Kabupaten Landak Menurut Tingkat Kepangkatan dan Jenis Kelamin Desember 2019 dan Desember 2020**  
**Number of Civil Servants of Landak Regional Government by Hierarchy and Sex, December 2019 and December 2020**

Pangkat/Golongan/Ruang Hierarchy	2019		
	Laki-laki Male	Perempuan Female	Jumlah Total
(1)	(2)	(3)	(4)
1. I/A (Juru Muda)	3	-	3
2. I/B (Juru Muda Tingkat I)	4	-	4
3. I/C (Juru)	17	2	19
4. I/D (Juru Tingkat I)	15	1	16
<b>Golongan I/Range I</b>	<b>39</b>	<b>3</b>	<b>42</b>
5. II/A (Pengatur Muda)	55	10	65
6. II/B (Pengatur Muda Tingkat I)	84	36	120
7. II/C (Pengatur)	117	101	218
8. II/D (Pengatur Tingkat I)	203	109	312
<b>Golongan II/Range II</b>	<b>459</b>	<b>256</b>	<b>715</b>
9. III/A (Penata Muda)	323	358	681
10. III/B (Penata Muda Tingkat I)	367	481	848
11. III/C (Penata)	223	245	468
12. III/D (Penata Tingkat I)	250	186	436
<b>Golongan III/Range III</b>	<b>1 163</b>	<b>1 270</b>	<b>2 433</b>
13. IV/A (Pembina)	490	395	885
14. IV/B (Pembina Tingkat I)	55	41	96
15. IV/C (Pembina Utama Muda)	17	1	18
16. IV/D (Pembina Utama Madya)	2	-	2
17. IV/E (Pembina Utama)	-	-	-
<b>Golongan IV/Range IV</b>	<b>564</b>	<b>437</b>	<b>1 001</b>
<b>Jumlah/Total</b>	<b>2 225</b>	<b>1 966</b>	<b>4 191</b>

Lanjutan Tabel/*Continued Table 2.3.3*

Pangkat/Golongan/Ruang <i>Hierarchy</i>	2020 <sup>2</sup>		
	Laki-laki <i>Male</i>	Perempuan <i>Female</i>	Jumlah <i>Total</i>
(1)	(5)	(6)	(7)
1. I/A (Juru Muda)	3	-	3
2. I/B (Juru Muda Tingkat I)	4	-	4
3. I/C (Juru)	12	1	13
4. I/D (Juru Tingkat I)	13	-	13
<b>Golongan I/Range I</b>	<b>32</b>	<b>1</b>	<b>33</b>
5. II/A (Pengatur Muda)	61	10	71
6. II/B (Pengatur Muda Tingkat I)	82	35	117
7. II/C (Pengatur)	99	70	169
8. II/D (Pengatur Tingkat I)	176	135	311
<b>Golongan II/Range II</b>	<b>418</b>	<b>250</b>	<b>668</b>
9. III/A (Penata Muda)	360	325	685
10. III/B (Penata Muda Tingkat I)	360	510	870
11. III/C (Penata)	268	299	567
12. III/D (Penata Tingkat I)	254	210	464
<b>Golongan III/Range III</b>	<b>1242</b>	<b>1344</b>	<b>2586</b>
13. IV/A (Pembina)	386	342	728
14. IV/B (Pembina Tingkat I)	65	45	110
15. IV/C (Pembina Utama Muda)	16	1	17
16. IV/D (Pembina Utama Madya)	2	-	2
17. IV/E (Pembina Utama)	-	-	-
<b>Golongan IV/Range IV</b>	<b>469</b>	<b>388</b>	<b>857</b>
<b>Jumlah/Total</b>	<b>2161</b>	<b>1983</b>	<b>4144</b>

Catatan/Note: <sup>2</sup>Data Jumlah PNS Pemda Kabupaten Landak/*Number of Civil Servants of Landak Regional Government*

Sumber/Source: BKPSDM Kabupaten Landak

## 2.4 KEUANGAN PEMERINTAH GOVERNMENT FINANCE

**Tabel 2.4.1** Realisasi Pendapatan Pemerintah Kabupaten Landak Menurut Jenis Pendapatan, 2017–2020  
*Actual Landak Regency Government Revenues by Kind of Revenues, 2017–2020*

Jenis Pendapatan/ <i>Kind of Revenues</i>	2017	2018
(1)	(2)	(3)
<b>1. Pendapatan Asli Daerah (PAD)/<i>Regional Revenue</i></b>	<b>124 368 521 306,22</b>	<b>78 978 742 771,55</b>
1.1 Pajak Daerah/ <i>Regional Tax</i>	20 806 751 425,50	32 101 496 424,50
1.2 Retribusi Daerah/ <i>Regional Retribution</i>	3 117 180 365,63	1 874 133 546,00
1.3 Hasil Pengelolaan Kekayaan Daerah yang Dipisahkan/ <i>Regional-Owned Company Revenue and Separated Management of Regional Wealth</i>	3 730 606 600,00	3 794 549 871,49
1.4 Lain-lain PAD yang Sah/ <i>Other Regional Revenue</i>	96 713 982 915,09	41 208 562 929,56
<b>2. Dana Perimbangan/<i>Balance Funds</i></b>	<b>983 170 222 331,00</b>	<b>971 312 152 372,00</b>
2.1 Bagi Hasil Pajak/ <i>Tax Sharing Revenue</i>	19 587 028 081,00	23 395 985 276,00
2.2 Bagi Hasil Bukan Pajak/Sumber Daya Alam/ <i>Non-Tax Sharing Revenue/Natural Resources</i>	11 497 053 465,00	8 803 016 155,00
2.3 Dana Alokasi Umum/ <i>General Allocation Fund</i>	669 285 841 000,00	670 222 701 000,00
2.4 Dana Alokasi Khusus/ <i>Special Allocation Fund</i>	282 800 299 785,00	268 890 449 941,00
<b>3. Lain-lain Pendapatan yang Sah/<i>Other Revenue</i></b>	<b>179 714 148 700,75</b>	<b>280 953 962 106,78</b>
3.1 Pendapatan Hibah/ <i>Grant</i>	3 910 599 000,00	55 037 245 087,78
3.2 Dana Darurat/ <i>Emergency Fund</i>	-	-
3.3 Dana Bagi Hasil Pajak dari Provinsi dan Pemerintah Daerah Lainnya/ <i>Tax Sharing Revenue from Provincial and Other Regional Governments</i>	40 223 270 700,75	53 258 127 019,00
3.4 Dana Penyesuaian dan Otonomi Daerah/ <i>Regional Adjustment and Autonomy Fund</i>	7 500 000 000,00	18 500 000 000,00
3.5 Bantuan Keuangan dari Provinsi atau Pemerintah Daerah Lainnya/ <i>Financial Assistance from Provincial or Other Regional Governments</i>	-	-
3.6 Lainnya/ <i>Others</i>	128 080 279 000,00	154 158 590 000,00
<b>Jumlah/<i>Total</i></b>	<b>1 287 252 892 337,97</b>	<b>1 331 244 857 250,33</b>

Lanjutan Tabel/*Continued Table 2.4.1*

<b>Jenis Pendapatan/<i>Kind of Revenues</i></b>	<b>2019</b>	<b>2020<sup>1</sup></b>
(1)	(4)	(5)
<b>1. Pendapatan Asli Daerah (PAD)/<i>Regional Revenue</i></b>	<b>92 870 330 406,09</b>	<b>104 159 513 962,77</b>
1.1 Pajak Daerah/ <i>Regional Tax</i>	39 212 707 026,00	45 533 159 974,00
1.2 Retribusi Daerah/ <i>Regional Retribution</i>	2 430 379 133,76	2 140 694 825,85
1.3 Hasil Perusahaan Milik Daerah dan Pengelolaan Kekayaan Daerah yang Dipisahkan/ <i>Regional-Owned Company Revenue and Separated Management of Regional Wealth</i>	4 289 774 614,05	5 014 639 773,23
1.4 Lain-lain PAD yang Sah/ <i>Other Regional Revenue</i>	46 937 469 632,28	51 471 019 389,69
<b>2. Dana Perimbangan/<i>Balance Funds</i></b>	<b>982 050 16 .241,00</b>	<b>943 450 015 101,00</b>
2.1 Bagi Hasil Pajak/ <i>Tax Sharing Revenue</i>	17 149 848 173,00	25 291 510 617,00
2.2 Bagi Hasil Bukan Pajak/Sumber Daya Alam/ <i>Non-Tax Sharing Revenue/Natural Resources</i>	5 772 975 734,00	6 086 271 889,00
2.3 Dana Alokasi Umum/ <i>General Allocation Fund</i>	684 626 255 000,00	611 306 636 000,00
2.4 Dana Alokasi Khusus/ <i>Special Allocation Fund</i>	274 501 089 334,00	300 765 596 595,00
<b>3. Lain-lain Pendapatan yang Sah/<i>Other Revenue</i></b>	<b>302 196 54 .932,53</b>	<b>303 737 128 648,00</b>
3.1 Pendapatan Hibah/ <i>Grant</i>	64 727 755 513,53	36 624 940 000,00
3.2 Dana Darurat/ <i>Emergency Fund</i>	-	-
3.3 Dana Bagi Hasil Pajak dari Provinsi dan Pemerintah Daerah Lainnya/ <i>Tax Sharing Revenue from Provincial and Other Regional Governments</i>	52 099 158 419,00	51 921 566 050,00
3.4 Dana Penyesuaian dan Otonomi Daerah/ <i>Regional Adjustment and Autonomy Fund</i>	-	30 813 655 000,00
3.5 Bantuan Keuangan dari Provinsi atau Pemerintah Daerah Lainnya/ <i>Financial Assistance from Provincial or Other Regional Governments</i>	-	344 331 000,00
3.6 Lainnya/ <i>Others</i>	185 369 629 000,00	184 032 636 598,00
<b>Jumlah/<i>Total</i></b>	<b>1 377 117 041 579,62</b>	<b>1 351 346 657 711,77</b>

Catatan/Note: <sup>1</sup> Data Tahun 2020 merupakan data Unaudited

Sumber/Source: Badan Pengelolaan Keuangan dan Aset Daerah Kab. Landak

**Tabel**  
**Table** 2.4.2

**Realisasi Belanja Pemerintah Kabupaten Landak Menurut Jenis Belanja, 2017–2020**  
**Actual Landak Regency Government Expenditures by Kind of Expenditures, 2017–2020**

Jenis Pengeluaran <i>Kind of Expenditures</i>	2017	2018
(1)	(2)	(3)
<b>1. Belanja Tidak Langsung/<i>Indirect Expenditures</i></b>	<b>52 372 053 373,00</b>	<b>38 063 211 424,00</b>
1.1 Belanja Hibah/ <i>Grant Expenditures</i>	47 990 963 210,00	36 493 147 974,00
1.2 Belanja Bantuan Sosial/ <i>Social Aid Expenditures</i>	3 866 627 500,00	508 160 450,00
1.3 Belanja Tidak Terduga/ <i>Unpredicted Expenditures</i>	514 462 663,00	1 061 903 000,00
<b>2. Belanja Langsung/<i>Direct Expenditures</i></b>	<b>1 032 518 128 024,00</b>	<b>1 045 743 793 302,40</b>
2.1 Belanja Pegawai/ <i>Personnel Expenditures</i>	394 169 721 734,00	405 258 975 682,00
2.2 Belanja Barang dan Jasa/ <i>Goods and Services Expenditures</i>	329 010 402 749,22	361 062 320 802,00
2.3 Belanja Modal/ <i>Capital Expenditure</i>	309 338 003 540,78	279 422 496 818,40
<b>Jumlah/<i>Total</i></b>	<b>1 084 890 181 397,00</b>	<b>1 083 807 004 726,40</b>

Lanjutan Tabel/*Continued Table* 2.4.2

Jenis Pengeluaran <i>Kind of Expenditures</i>	2019	2020 <sup>1</sup>
(1)	(4)	(5)
<b>1. Belanja Tidak Langsung/<i>Indirect Expenditures</i></b>	<b>55 540 709 885,00</b>	<b>36 382 848 953,25</b>
1.1 Belanja Hibah/ <i>Grant Expenditures</i>	47 098 920 339,00	28 985 979 375,00
1.2 Belanja Bantuan Sosial/ <i>Social Aid Expenditures</i>	7 860 697 346,00	4 153 227 389,00
1.3 Belanja Tidak Terduga/ <i>Unpredicted Expenditures</i>	581 092 200,00	3 243 642 189,25
<b>2. Belanja Langsung/<i>Direct Expenditures</i></b>	<b>1 061 196 265 381,87</b>	<b>1 022 326 931 226,80</b>
2.1 Belanja Pegawai/ <i>Personnel Expenditures</i>	392 056 381 298,67	396 830 797 311,00
2.2 Belanja Barang dan Jasa/ <i>Goods and Services Expenditures</i>	427 349 003 829,58	365 703 202 326,80
2.3 Belanja Modal/ <i>Capital Expenditure</i>	241 790 880 253,62	259 792 931 589,00
<b>Jumlah/<i>Total</i></b>	<b>1 116 736 975 266,87</b>	<b>1 058 709 780 180,05</b>

Catatan/Note: <sup>1</sup> Data Tahun 2020 merupakan data Unaudited

Sumber/Source: Badan Pengelolaan Keuangan dan Aset Daerah Kab. Landak



## 2.5 PEMILIHAN UMUM GENERAL ELECTION

**Tabel 2.5.1** Jumlah Perolehan Suara dan Perolehan Kursi Partai Politik Pada Pemilu Legislatif di Kabupaten Landak, 2019  
*Number of Vote and Parliament Position in General Election by Political Party in Landak Regency, 2019*

Partai Politik <i>Political Parties</i>	Perolehan Suara <i>Number of Vote</i>	Perolehan Kursi <i>Parliament Position</i>
(1)	(2)	(3)
Partai Kebangkitan Bangsa	9 219	1
Partai Gerakan Indonesia Raya	19 278	3
Partai Demokrasi Indonesia Perjuangan	83 606	13
Partai Golongan Karya	19 065	3
Partai Nasdem	35 877	5
Partai Gerakan Perubahan Indonesia	275	0
Partai Berkarya	443	0
Partai Keadilan Sejahtera	5 443	0
Partai Persatuan Indonesia	15 196	2
Partai Persatuan Pembangunan	4 458	0
Partai Solidaritas Indonesia	2 546	0
Partai Amanat Nasional	7 045	1
Partai Hati Nurani Rakyat	21 707	3
Partai Demokrat	17 030	4
Partai Bulan Bintang	0	0
Partai Keadilan dan Persatuan Indonesia	3 324	0
<b>Jumlah/Total</b>	<b>244 512</b>	<b>35</b>

Sumber/Source: KPU Kabupaten Landak

**Tabel**  
**Table 2.5.2**

**Jumlah DPT dan Jumlah Suara Pada Pemilu Presiden dan Wakil Presiden Menurut Kecamatan di Kabupaten Landak, 2019**

*Number of Voters List and The Number of Votes in The Presidential and Vice Presidential Elections by District in Landak Regency, 2019*

<b>Kecamatan Subdistrict</b>	<b>DPT Voters Registered</b>	<b>Suara Sah Valid Votes</b>	<b>Tidak Sah Not Valid</b>	<b>Menggunakan Hak Pilih / Use the Right to Vote</b>
(1)	(2)	(3)	(4)	(5)
1. Sebangki	13 661	12 034	154	12 188
2. Ngabang	52 563	46 690	512	47 202
3. Jelimpo	19 346	17 893	363	18 256
4. Sengah Temila	46 243	43 198	318	43 516
5. Mandor	22 507	19 213	251	19 464
6. Menjalin	14 897	12 294	95	12 389
7. Mempawah Hulu	27 592	23 923	201	24 124
8. Sompak	11 390	10 762	96	10 858
9. Menyuke	21 573	19 056	160	19 216
10. Banyuke Hulu	8 956	7 877	119	7 996
11. Meranti	7 193	6 513	162	6 675
12. Kuala Behe	11 494	10 929	87	11 016
13. Air Besar	17 526	16 281	159	16 440
<b>Kabupaten Landak</b>	<b>274 941</b>	<b>246 663</b>	<b>2 677</b>	<b>249 340</b>

Sumber/Source: KPU Kabupaten Landak

**Tabel**  
**Table 2.5.3**

**Jumlah Perolehan Suara Dalam Pemilu Presiden dan Wakil Presiden Menurut Kecamatan dan Calon Pasangan di Kabupaten Landak, 2019**  
**Number of Electoral Votes in Presidential and Vice Presidential by District and Potential Partner in Landak Regency, 2019**

Kecamatan Subdistrict	Calon Pasangan / Potensial Partner		Jumlah Suara Sah Number of Valid Votes	Jumlah Suara Tidak Sah / Number of Invalid Votes
	I	II		
(1)	(2)	(3)	(4)	(5)
1. Sebangki	6 735	5 299	12 034	154
2. Ngabang	37 411	9 279	46 690	512
3. Jelimpo	16 002	1 891	17 893	363
4. Sengah Temila	40 551	2 647	43 198	318
5. Mandor	16 460	2 753	19 213	251
6. Menjalin	11 666	628	12 294	95
7. Mempawah Hulu	22 424	1 499	23 923	201
8. Sompak	10 210	552	10 762	96
9. Menyuke	16 914	2 142	19 056	160
10. Banyuke Hulu	7 391	486	7 877	119
11. Meranti	5 560	953	6 513	162
12. Kuala Behe	8 546	2 383	10 929	87
13. Air Besar	13 091	3 190	16 281	159
<b>Kabupaten Landak</b>	<b>212 961</b>	<b>33 702</b>	<b>246 663</b>	<b>2 677</b>

Catatan/Note: I (Ir. H. JOKO WIDODO - Prof. Dr. (H.C) KH. MA'RUF AMIN)  
II (H. PRABOWO SUBIANTO - H. SANDIAGA SALAHUDDIN UNO)

Sumber/Source: KPU Kabupaten Landak

### Profil Kelahiran Bayi pada Puskesmas di Kabupaten Landak, 2020



7

Kematian Ibu

66

Bayi Lahir Mati

34

Kematian Neonatal

Bayi Lahir Hidup


6 005

66

Bayi Lahir Mati

### 10 Besar Penyakit di Kabupaten Landak berdasarkan Data Kunjungan ke Puskesmas, 2020

1. Penyakit Pada Sistem Otot dan Jaringan Pengikat
2. Infeksi Akut Lain pada Saluran Pernafasan Bagian Atas
3. Penyakit Tekanan Darah Tinggi
4. Gastritis
5. Penyakit Kulit Alergi
6. Penyakit Lain pada Saluran Pernafasan Bagian Atas
7. Diare (termasuk tersangka kolera)
8. Penyakit Kulit Infeksi
9. Diabetes Melitus
10. Penyakit Kulit karena Jamur





**PENJELASAN TEKNIS****TECHNICAL NOTES**

1. **Sumber utama data kependudukan** adalah Sensus Pendudukan yang dilaksanakan setiap sepuluh tahun sekali. Sensus penduduk telah dilaksanakan sebanyak enam kali sejak Indonesia merdeka, yaitu tahun 1961, 1971, 1980, 1990, 2000, dan 2010. Di dalam sensus penduduk, pencacahan dilakukan terhadap seluruh penduduk yang berdomisili di wilayah teritorial Indonesia termasuk warga negara asing kecuali anggota korps diplomatik negara sahabat beserta keluarganya. Metode pengumpulan data dalam sensus dilakukan dengan wawancara antara petugas sensus dengan responden dan juga melalui e-census. Pencatatan penduduk menggunakan konsep usual residence, yaitu konsep di mana penduduk biasa bertempat tinggal. Bagi penduduk yang bertempat tinggal tetap dicacah di mana mereka biasa tinggal, sedangkan untuk penduduk yang tidak bertempat tinggal tetap dicacah di tempat di mana mereka ditemukan petugas sensus pada malam 'Hari Sensus'. Termasuk penduduk yang tidak bertempat tinggal tetap adalah tunawisma, awak kapal berbendera Indonesia, penghuni perahu/rumah apung, masyarakat terpencil/terasing, dan pengungsi. Bagi mereka

1. **The main source of demographic data** is population census, which is conducted every ten years. Population Census has been conducted six times since Indonesia's independence: 1961, 1971, 1970, 1990, 2000, and 2010. The population census enumerates all residents who domicile in the entire territory of Indonesia including foreign citizens except the diplomatic corps members and their families. The method of data collection in a population sensus involves interviewing respondents and conducting e-census. Enumeration of the population uses the concept of "usual residence", which is the concept of "places where people usually live". De jure was applied to the permanent residents, while de facto was applied to non-permanent residents. The permanent residents were enumerated in place where they normally live, the non-permanent residents were enumerated where they were found by the enumerators, on the night of 'Census Date'. The non permanent residents include homeless people ship crew, boat people, remote area community, and internally displaced persons. Those who had permanent residence and has been travelling away from their home for six months or more were not enumerated in their permanent

yang mempunyai tempat tinggal tetap dan sedang bepergian ke luar wilayah lebih dari enam bulan, tidak dicacah di tempat tinggalnya, tetapi dicacah di tempat tujuannya. Untuk tahun yang tidak dilaksanakan sensus penduduk, data kependudukan diperoleh dari hasil proyeksi penduduk, Proyeksi penduduk merupakan suatu perhitungan ilmiah yang didasarkan pada asumsi dari komponen-komponen perubahan penduduk, yaitu kelahiran, kematian, dan migrasi. Proyeksi penduduk Indonesia 2010-2035 menggunakan data dasar penduduk hasil SP2010.

*place, but in the place where they were during the census. For the periods where the population census is not conducted, population projection is done to estimate population during those years. The population projection is an estimate based on the demographic components, such as birth, death, and migration. Indonesia's 2010-2035 population projection used the 2010 Population Census as the base population.*

2. **Penduduk Kabupaten Landak** adalah semua orang yang berdomisili di wilayah teritorial Kabupaten Landak selama 6 bulan atau lebih dan atau mereka yang berdomisili kurang dari 6 bulan tetapi bertujuan menetap.
3. **Laju Pertumbuhan Penduduk** adalah angka yang menunjukkan persentase penambahan penduduk dalam jangka waktu tertentu.
4. **Kepadatan Penduduk** adalah rasio banyaknya penduduk per km<sup>2</sup>.
5. **Rasio Jenis Kelamin** adalah perbandingan antara penduduk laki-laki dan penduduk

2. **The Population of Landak Regency** are all residents of the entire territory of Landak Regency who have stayed for six months or longer, and those who intended to stay more than six months even though their length of stay is less than six months.
3. **The Growth Rate of Population** is the number that show percentage of population growth within a specified period.
4. **Population Density** is ratio of population per km<sup>2</sup>.
5. **Gender Ratio** is the ratio of males population to females population in a given area and

perempuan pada suatu wilayah dan waktu tertentu. Biasanya dinyatakan dengan banyaknya penduduk laki-laki untuk 100 penduduk perempuan.

*time, usually expressed as the number of males for every 100 females*

**6. Distribusi Penduduk** adalah pola persebaran penduduk di suatu wilayah, baik berdasarkan batas-batas geografis maupun berdasarkan batas-batas administrasi pemerintahan.

**6. Population Distribution** is the pattern of population distribution in an area, either by geographic boundaries or by government administrative boundaries.

**7. Rumah Tangga** adalah seseorang atau sekelompok orang yang mendiami sebagian atau seluruh bangunan fisik/sensus dan biasanya tinggal bersama serta pengelolaan makan dari satu dapur adalah jika pengurusan kebutuhan sehari-harinya dikelola bersama-sama menjadi satu.

**7. Household** is an individual or group of people living in a physical/census building unit or part of it and usually commit on a common provision for food and other essentials of living. Common provision for food means one organizing daily needs for all of household members.

**8. Angkatan Kerja** adalah penduduk usia kerja (15 tahun ke atas) yang bekerja, punya pekerjaan namun sementara tidak bekerja, dan pengangguran.

**8. Labor Force** or economically active are persons of 15 years and over, who in the previous week were working, temporarily absent from work but having jobs, and unemployment.

**9. Bekerja** adalah kegiatan ekonomi yang dilakukan oleh seseorang dengan maksud memperoleh/membantu memperoleh pendapatan atau keuntungan dan lamanya bekerja paling sedikit 1 jam secara terus menerus dalam seminggu yang lalu (termasuk pekerja keluarga tanpa upah yang membantu dalam suatu usaha/kegiatan ekonomi).

**9. Working** is economic activity conducted by a person and intended to earn income by doing work or helping to do work at least one hour continuously during the reference week (including unpaid family worker/s for any economic activity).



**ULASAN****DESCRIPTION****Penduduk**

Berdasarkan hasil Sensus Penduduk 2020 jumlah penduduk Kabupaten Landak sebanyak 397.610 jiwa yang terdiri dari 208.270 laki-laki dan 189.340 jiwa perempuan dengan Gender ratio 110,0.

Selama kurun waktu 2010-2020 laju pertumbuhan penduduk di Kabupaten Landak sebesar 1,83 persen per tahun.

Penduduk dapat dikategorikan sebagai penduduk produktif yaitu penduduk yang beradapada usia antara 15 tahun sampai dengan 64 tahun. Dan penduduk yang berusia 0-14 tahun dan 65 tahun ke atas dikategorikan sebagai penduduk nonproduktif. Penduduk nonproduktif ini menjadi beban/tanggungan penduduk yang produktif. Indikator tentang tingkat beban ini disebut dependency ratio yaitu jumlah penduduk nonproduktif dibagi penduduk produktif.

Angka dependency ratio di Kabupaten Landak untuk tahun 2020 sebesar 45,269. Artinya setiap 100 orang penduduk usia produktif akan menanggung 45-46 orang penduduk usia nonproduktif.

Dari 13 kecamatan yang ada di Kabupaten Landak terlihat bahwa penyebaran penduduknya tidak merata. Ada beberapa kecamatan yang

**Population**

*Based on the results of 2020 Indonesia Population Census, Landak Regency total population were 397,610 people which consists of 208,270 men and 189,340 women with Gender ratio 110.0*

*During period 2010-2020 the population growth rate in Landak Regency was 1.83 percent per year.*

*This population can be categorized as productive citizens for who are between 15 to 64 years old. And people aged 0-14 years and over 65 years are categorized as nonproductive population. Nonproductive population is a burden/responsibility of the productive population. Indicator of the degree of this burden called the dependency ratio counted by nonproductive population divided by the productive population.*

*Dependency ratio in Landak Regency for the year 2020 was 45.269. It means each 100 persons of productive people have responsibility to 45-46 persons of nonproductive people.*

*Generally among districts in Landak Regency seemingly that the population distribution is not balance. There are some districts that the population above*

jumlah penduduknya di atas 50.000 jiwa seperti Kecamatan Sengah Temila dan Ngabang. Dan ada pula kecamatan yang jumlah penduduknya di bawah 15.000 jiwa seperti Kecamatan Banyuke Hulu dan Meranti

*50,000 people, such as Sengah Temila and Ngabang District. And there are also districts with population number under 15,000, such as Sompak, Banyuke Hulu, Meranti and Kuala Behe District.*

### **Ketenagakerjaan**

Jumlah penduduk usia kerja bertambah seiring dengan bertambahnya jumlah penduduk. Penduduk usia kerja (15 tahun ke atas) di Kabupaten Landak pada tahun 2020 berdasarkan hasil survei angkatan kerja nasional sebanyak 277.344 jiwa.

Dari 277.344 jiwa penduduk usia kerja ini 199.077 jiwa adalah angkatan kerja (terdiri dari yang bekerja dan mencari kerja) dan 78.267 jiwa bukan angkatan kerja (terdiri dari mereka yang bersekolah, mengurus rumah tangga dan lainnya).

Penduduk yang bekerja sejumlah 199.077 jiwa terdiri dari 121.814 jiwa laki-laki dan 78.267 jiwa perempuan. Dan dari penduduk yang bekerja ini sebagian besar bekerja di sektor pertanian (68,32%) diikuti sektor jasa sebesar (8,67%) serta sektor manufaktur (23,01%).

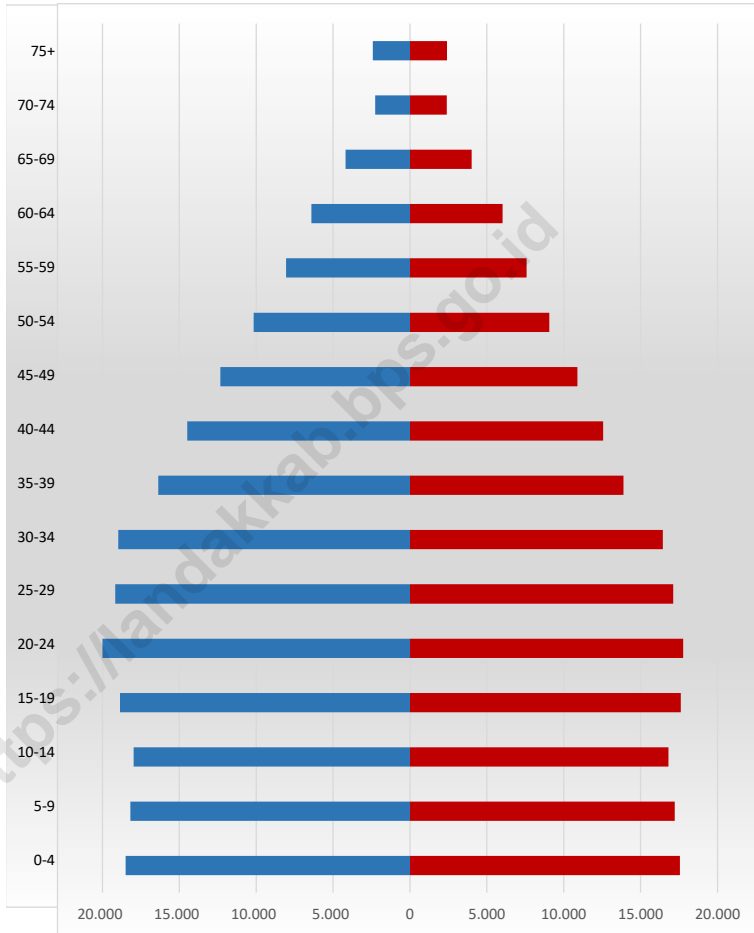
### **Employment**

*The population of working age increases with the increase of population. Population of working age (15 years and over) in Landak Regency at 2020 based on national labor force survey were 277,344 people.*

*Between of 277,344 people of working age population consist of 199,077 people which is the labor force (consisting of the workers and job seekers) and 78,267 people rather than the labor force (consisting of those who attending school, taking care of household and others).*

*Working population of 199,077 people, consisting of 121,814 men and 78,267 women. And from this working population is mostly employed in agriculture (68.32%) followed by the service sector amounted to (8.67%) and the manufacture sector (23.01%).*

**Gambar 3.1** Piramida Penduduk Kabupaten Landak, 2020  
**Figures 3.1** Population Pyramid of Landak Regency, 2020



Sumber/Source : BPS, Proyeksi Penduduk Indonesia 2015–2045/BPS-Statistics Indonesia, Indonesia Population Projection 2015–2045

**3.1 PENDUDUK  
POPULATION**

**Tabel 3.1.1 Penduduk, Laju Pertumbuhan Penduduk per Tahun, Distribusi Persentase Penduduk, Kepadatan Penduduk, Rasio Jenis Kelamin Penduduk Menurut Kecamatan di Kabupaten Landak, 2020**  
*Population, Annual Population Growth Rate, Percentage Distribution of Population, Population Density, and Population Gender Ratio by Subdistrict in Landak Regency, 2020*

<b>Kecamatan Subdistrict</b>	<b>Penduduk Population</b>	<b>Laju Pertumbuhan Penduduk per Tahun 2010–2020 Annual Population Growth Rate (%) 2010–2020</b>
(1)	(2)	(3)
1. Sebangki	19 582	1,58
2. Ngabang	78 153	2,50
3. Jelimpo	28 271	1,87
4. Sengah Temila	63 786	1,72
5. Mandor	33 452	1,60
6. Menjalin	21 871	1,58
7. Mempawah Hulu	40 129	1,98
8. Sompak	15 963	1,58
9. Menyuke	30 230	1,58
10. Banyuke Hulu	13 669	1,38
11. Meranti	10 593	1,50
12. Kuala Behe	16 709	1,98
13. Air Besar	25 202	1,36
<b>Kabupaten Landak</b>	<b>397 610</b>	<b>1,83</b>

Lanjutan Tabel/Continued Table 3.1.1

Kecamatan Subdistrict	Persentase Penduduk Percentage of Total Population	Kepadatan Penduduk per km <sup>2</sup> Population Density per sq.km
(1)	(4)	(5)
1. Sebangki	4,92	22,11
2. Ngabang	19,66	68,07
3. Jelimpo	7,11	33,31
4. Sengah Temila	16,04	32,49
5. Mandor	8,41	73,50
6. Menjalin	5,50	67,73
7. Mempawah Hulu	10,09	80,85
8. Sompak	4,01	72,64
9. Menyuke	7,60	50,88
10. Banyuke Hulu	3,44	49,92
11. Meranti	2,66	28,45
12. Kuala Behe	4,20	17,26
13. Air Besar	6,34	18,51
<b>Kabupaten Landak</b>	<b>100,00</b>	<b>40,13</b>

Lanjutan Tabel/*Continued Table* 3.1.1

Kecamatan <i>Subdistrict</i>	Rasio Jenis Kelamin <i>Population Gender Ratio</i>
(1)	(6)
1. Sebangki	106,9
2. Ngabang	107,6
3. Jelimpo	110,2
4. Sengah Temila	109,9
5. Mandor	105,8
6. Menjalin	107,7
7. Mempawah Hulu	112,9
8. Sompak	111,4
9. Menyuke	111,8
10. Banyuke Hulu	113,4
11. Meranti	113,5
12. Kuala Behe	113,0
13. Air Besar	114,8
<b>Kabupaten Landak</b>	<b>110,0</b>

Catatan/*Note*: Data dari Hasil Sensus Penduduk 2020/*Data from the result of 2020 Indonesia Population Census*

Sumber/*Source*: Badan Pusat Statistik / *BPS-Statistics Indonesia*

**Tabel** 3.1.2 **Penduduk Menurut Kecamatan dan Jenis Kelamin, 2020**  
**Table** **Population by District and Gender, 2020**

Kecamatan Subdistrict	Laki-Laki Male	Perempuan Female	Jumlah Total
(1)	(2)	(3)	(4)
1. Sebangki	10 117	9 465	19 582
2. Ngabang	40 509	37 644	78 153
3. Jelimpo	14 821	13 450	28 271
4. Sengah Temila	33 398	30 388	63 786
5. Mandor	17 201	16 251	33 452
6. Menjalin	11 342	10 529	21 871
7. Mempawah Hulu	21 282	18 847	40 129
8. Sompak	8 411	7 552	15 963
9. Menyuke	15 958	14 272	30 230
10. Banyuke Hulu	7 265	6 404	13 669
11. Meranti	5 632	4 961	10 593
12. Kuala Behe	8 863	7 846	16 709
13. Air Besar	13 471	11 731	25 202
<b>Kabupaten Landak</b>	<b>208 270</b>	<b>189 340</b>	<b>397 610</b>

Catatan/Note: Data dari Hasil Sensus Penduduk 2020/Data from the result of 2020 Indonesia Population Census

Sumber/Source: Badan Pusat Statistik / BPS-Statistics Indonesia

**Tabel**  
**Table** 3.1.3

**Penduduk Laki-Laki dan Perempuan Menurut Kelompok Umur , 2020**  
**Population of Male and Female by Age Group, 2020**

Kelompok Umur Age Groups	Laki-Laki Male	Perempuan Female	Jumlah Total
(1)	(2)	(3)	(4)
0-4	18 494	17 557	36 051
5-9	18 184	17 222	35 406
10-14	17 968	16 809	34 777
15-19	18 857	17 608	36 465
20-24	19 997	17 773	37 770
25-29	19 160	17 115	36 275
30-34	18 965	16 446	35 411
35-39	16 363	13 886	30 249
40-44	14 477	12 565	27 042
45-49	12 331	10 886	23 217
50-54	10 163	9 059	19 222
55-59	8 050	7 582	15 632
60-64	6 406	6 017	12 423
65-69	4 181	4 015	8 196
70-74	2 259	2 398	4 657
75+	2 415	2 402	4 817
<b>Kabupaten Landak</b>	<b>208 270</b>	<b>189 340</b>	<b>397 610</b>

Catatan/Note: Data dari Hasil Sensus Penduduk 2020/Data from the result of 2020 Indonesia Population Census  
Sumber/Source: Badan Pusat Statistik / BPS-Statistics Indonesia



**Tabel**  
**Table** 3.1.4**Persentase Penduduk Usia 10 Tahun Keatas Menurut Status Perkawinan dan Jenis Kelamin di Kabupaten Landak, 2020**  
*Percentage Of Population Aged Over 10 Years by Marital Status and Gender in Landak Regency, 2020*

<b>Status Perkawinan</b> <i>Marital Status</i>	<b>Laki-laki</b> <i>Male</i>	<b>Perempuan</b> <i>Female</i>	<b>Laki-laki / Male +</b> <b>Perempuan / Female</b>
(1)	(2)	(3)	(4)
Belum Kawin / <i>Not Yet Married</i>	40,30	28,25	34,53
Kawin / <i>Married</i>	55,27	61,94	58,46
Cerai Hidup / <i>Life Divorced</i>	1,07	1,25	1,16
Cerai Mati / <i>Dead Divorced</i>	3,36	8,56	5,85
<b>Kabupaten Landak</b>	<b>100,00</b>	<b>100,00</b>	<b>100,00</b>

Sumber/Source: BPS, Survei Sosial Ekonomi Nasional (Susenas) Maret/BPS-Statistics Indonesia, National Socioeconomic Survey March

**Tabel**  
**Table** 3.1.5

**Persentase Penduduk Menurut Hubungan Dengan Kepala Rumah Tangga dan Jenis Kelamin di Kabupaten Landak, 2020**

*Percentage of Population by Relationship With the Head of Household and Gender In Landak Regency , 2020*

<b>Hubungan dengan KRT</b> <i>Relationship With the Head of Household</i>	<b>Laki-laki</b> <i>Male</i>	<b>Perempuan</b> <i>Female</i>	<b>Laki-laki / Male + Perempuan / Female</b>
(1)	(2)	(3)	(4)
Kepala Rumah Tangga / <i>Head of Household</i>	20,85	2,17	23,56
Istri/suami / <i>Wife/Husband</i>	0,05	18,47	18,52
Anak Kandung / Tiri	23,12	20,12	43,24
Anak Angkat	0,12	0,06	0,18
Menantu / <i>Law</i>	2,36	1,79	4,15
Cucu / <i>Grandchild</i>	3,67	3,17	6,84
Orang Tua / <i>Mertua</i>	0,54	1,59	2,13
Pembantu / <i>Sopir</i>	-	-	-
Lainnya / <i>Others</i>	0,87	0,51	1,38
<b>Kabupaten Landak</b>	<b>51,58</b>	<b>48,42</b>	<b>100,00</b>

Sumber/Source: BPS, Survei Sosial Ekonomi Nasional (Susenas) Maret/BPS-Statistics Indonesia, National Socioeconomic Survey March

**Tabel** 3.1.6 **Jumlah Penduduk Wajib Kartu Tanda Penduduk (KTP) Dan Realisasi Pemberian Kartu Tanda Penduduk (KTP) Menurut Kecamatan, 2020**  
**Number of Residence ID Card Obligatory and Issued Realization by District, 2020**

<b>Kecamatan Subdistrict</b>	<b>Wajib KTP Elektronik Electronic ID Card Obligatory</b>	<b>Kepemilikan KTP Elektronik Electronic ID Card Owning</b>
(1)	(2)	(3)
1. Sebangki	14 077	4 201
2. Ngabang	53 802	21 708
3. Jelimpo	20 453	8 301
4. Sengah Temila	46 885	16 197
5. Mandor	23 861	7 845
6. Menjalin	15 781	4 962
7. Mempawah Hulu	28 704	9 780
8. Sompak	11 514	3 851
9. Menyuke	22 428	8 707
10. Banyuke Hulu	9 600	3 309
11. Meranti	7 491	2 362
12. Kuala Behe	11 906	4 662
13. Air Besar	18 290	6 150
<b>Kabupaten Landak</b>	<b>2020</b>	<b>284 792</b>
	<b>2019</b>	<b>279 974</b>
	<b>2018</b>	<b>282 458</b>
		<b>102 035</b>
		<b>103 911</b>
		<b>106 373</b>

Sumber/Source: Dinas Kependudukan dan Pencatatan Sipil Kabupaten Landak/Population and Civil Registration Agency of Landak Regency

**Tabel**  
**Table** 3.1.7

**Jumlah Kepala Rumah Tangga dan kepemilikan Kartu  
 Keluarga Menurut Kecamatan, 2020**  
*Number of Family Card and Family Card Owning by District,  
 2020*

Kecamatan Subdistrict	Jumlah Kepala Keluarga Family Card	Kepemilikan Kartu Keluarga Family Card Owning
(1)		
1. Sebangki	5 213	5 212
2. Ngabang	22 064	22 057
3. Jelimpo	8 026	8 021
4. Sengah Temila	17 632	17 612
5. Mandor	9 407	9 404
6. Menjalin	5 878	5 863
7. Mempawah Hulu	10 090	10 080
8. Sompak	4 231	4 221
9. Menyuke	7 972	7 967
10. Banyuke Hulu	3 436	3 431
11. Meranti	2 756	2 749
12. Kuala Behe	4 768	4 761
13. Air Besar	7 087	7 074
<b>Kabupaten Landak</b>	<b>2020</b>	<b>108 560</b>
	<b>2019</b>	<b>104 390</b>
	<b>2018</b>	<b>99 086</b>
		<b>108 452</b>
		<b>103 221</b>
		<b>98 226</b>

Sumber/Source: Dinas Kependudukan dan Pencatatan Sipil Kabupaten Landak/Population and Civil Registration Agency of Landak Regency

### 3.2 KETENAGAKERJAAN EMPLOYMENT

**Tabel 3.2.1** Jumlah Penduduk Berumur 15 Tahun Keatas Menurut Jenis Kegiatan Selama Seminggu yang Lalu dan Jenis Kelamin di Kabupaten Landak, 2020  
*Population Aged 15 Years and Over by Type of Activity During The Previous Week and Gender in Landak Regency, 2020*

Kegiatan Utama <i>Main Activity</i>	Jenis Kelamin/Gender		
	Laki-Laki <i>Male</i>	Perempuan <i>Female</i>	Jumlah <i>Total</i>
(1)	(2)	(3)	(4)
<b>Angkatan Kerja</b> <i>Economically Active</i>	121 814	77 263	199 077
Bekerja/ <i>Working</i>	118 665	73 679	192 344
Pengangguran Terbuka <i>Unemployment</i>	3 149	3 584	6 733
<b>Bukan Angkatan Kerja</b> <i>Economically Inactive</i>	23 045	55 222	78 267
Sekolah/ <i>Attending School</i>	11 400	12 879	24 279
Mengurus Rumah Tangga <i>Housekeeping</i>	6 525	35 851	42 376
Lainnya/ <i>Others</i>	5 120	6 492	11 612
<b>Jumlah/Total</b>	<b>144 859</b>	<b>132 485</b>	<b>277 344</b>

Sumber/Source: BPS, Survei Angkatan Kerja Nasional (Sakernas) Agustus/BPS-Statistics Indonesia, August National Labor Force Survey

**Tabel** 3.2.2  
**Table**

**Penduduk Berumur 15 Tahun ke Atas Menurut Pendidikan Tertinggi yang Ditamatkan dan Jenis Kegiatan Selama Seminggu yang Lalu di Kabupaten Landak, 2020**  
*Population 15 Years of Age and Over by Educational Attainment and Type of Activity During the Previous Week in Landak Regency, 2020*

Pendidikan Tertinggi yang Ditamatkan <sup>1</sup> <i>Educational Attainment<sup>1</sup></i>	Angkatan Kerja/ <i>Economically Active</i>			Persentase Bekerja terhadap Angkatan Kerja <i>Percentage of Working to Economically Active</i>
	Bekerja <i>Working</i>	Pengangguran <sup>2</sup> <i>Unemployment<sup>2</sup></i>	Jumlah Angkatan Kerja <i>Total of Economically Active</i>	
(1)	(2)	(3)	(4)	(5)
0	86 282	962	87 244	98,90
1	39 655	739	40 394	98,17
2	48 704	3 574	52 278	93,16
3	17 703	1 458	19 161	92,39
<b>Jumlah/Total</b>	<b>192 344</b>	<b>6 733</b>	<b>199 077</b>	<b>96,62</b>

Lanjutan Tabel/Continued Table 3.2.2

<b>Pendidikan Tertinggi yang Ditamatkan<sup>1</sup></b> <i>Educational Attainment<sup>1</sup></i>	<b>Bukan Angkatan Kerja</b> <i>Not Economically Active</i>	<b>Jumlah Total</b>	<b>Persentase Angkatan Kerja terhadap Penduduk Usia Kerja</b> <i>Percentage of Economically Active to Working Age Population</i>
(1)	(6)	(7)	(8)
0	28 217	115 461	75,56
1	27 786	68 180	59,25
2	20 191	72 469	72,14
3	2 073	21 234	90,24
<b>Jumlah/Total</b>	<b>78 267</b>	<b>277 344</b>	<b>71,78</b>

- Catatan/Note:
- <sup>1</sup> 0. ≤ Sekolah Dasar (SD)/≤ *Primary School*
  1. Sekolah Menengah Pertama/*Junior High School*
  2. Sekolah Menengah Atas/*Senior High School*
  3. Perguruan Tinggi/*Collage*
  - <sup>2</sup> 1. Mencari pekerjaan/*Looking for work*
  2. Mempersiapkan usaha/*Establishing a new business/firm*
  3. Merasa tidak mungkin mendapat pekerjaan/*Hopeless of job*
  4. Sudah punya pekerjaan tetapi belum mulai bekerja/*Have a job in future start*

Sumber/Source: BPS, Survei Angkatan Kerja Nasional (Sakernas) Agustus/BPS-Statistics Indonesia, August National Labor Force Survey

**Tabel**  
**Table** 3.2.3

**Penduduk Berumur 15 Tahun Ke Atas yang Bekerja Selama Seminggu yang Lalu Menurut Status Pekerjaan Utama dan Jenis Kelamin di Kabupaten Landak, 2020**  
*Population 15 Years of Age and Over who Worked During The Previous Week by Main Employment Status and Gender in Landak Regency, 2020*

<b>Status Pekerjaan Utama</b> <i>Main Employment Status</i>	<b>Laki-Laki</b> <i>Male</i>	<b>Perempuan</b> <i>Female</i>	<b>Jumlah</b> <i>Total</i>
(1)	(2)	(3)	(4)
Berusaha sendiri <i>Own account worker</i>	25 849	11 447	37 296
Berusaha dibantu buruh tidak tetap/buruh tidak dibayar <i>Employer assisted by temporary worker/unpaid worker</i>	24 746	12 016	36 762
Berusaha dibantu buruh tetap/buruh dibayar <i>Employer assisted by permanent worker/paid worker</i>	3 325	-	3 325
Buruh/Karyawan/Pegawai/ <i>Employee</i>	40 629	16 482	57 111
Pekerja bebas <i>Casual worker</i>	13 710	5 321	19 031
Pekerja keluarga/tak dibayar <i>Family worker/unpaid worker</i>	10 406	28 413	38 819
<b>Jumlah/Total</b>	<b>118 665</b>	<b>73 679</b>	<b>192 344</b>

Sumber/Source: BPS, Survei Angkatan Kerja Nasional (Sakernas) Agustus/BPS-Statistics Indonesia, August National Labor Force Survey



**Tabel**  
**Table** 3.2.4**Persentase Penduduk Berumur 15 Tahun Ke Atas yang Bekerja Selama Seminggu yang Lalu Menurut Lapangan Pekerjaan Utama dan Jenis Kelamin di Kabupaten Landak, 2020***Percentage Population 15 Years of Age and Over who Worked During The Previous Week by Main Industry and Gender in Landak Regency, 2020*

Lapangan Pekerjaan Utama <i>Main Industry</i>	Laki-Laki <i>Male</i>	Perempuan <i>Female</i>	Jumlah <i>Total</i>
(1)	(2)	(3)	(4)
<i>Agriculture (A)</i>	41,87	26,44	68,32
<i>Manufacture (M)</i>	7,69	0,99	8,67
<i>Service (S)</i>	12,13	10,88	23,01
<b>Jumlah/Total</b>	<b>61,69</b>	<b>38,31</b>	<b>100,00</b>

Sumber/Source: BPS, Survei Angkatan Kerja Nasional (Sakernas) Agustus/BPS-Statistics Indonesia, August National Labor Force Survey

**Tabel**  
**Table** 3.2.5

**Penduduk Yang Mencari Pekerjaan<sup>1</sup> Menurut Pendidikan Yang Ditamatkan Di Kabupaten Landak, 2020**  
*Population Who Looking for Work by Educational Attainment in Landak Regency 2020*

<b>Pendidikan Yang Ditamatkan</b> <i>Education Attained</i>	<b>Laki-Laki</b> <i>Male</i>	<b>Perempuan</b> <i>Female</i>	<b>Jumlah</b> <i>Total</i>
(1)	(2)	(3)	(4)
1. SD / <i>Elementary School</i>	5	-	5
2. SMP / <i>Junior High School</i>	10	7	17
3. SMA / <i>Senior High School</i>	214	131	345
4. DI/DII	14	3	17
5. D-III	10	17	27
6. S-1	46	46	92
7. S-2	-	2	2
<b>Kabupaten Landak</b> 2020	<b>299</b>	<b>206</b>	<b>505</b>
2019	<b>600</b>	<b>484</b>	<b>1 084</b>
2018	<b>505</b>	<b>581</b>	<b>1 086</b>

Catatan/Note: <sup>1</sup> Berdasarkan penduduk yang mendaftar AK1 (Kartu Kuning)

Sumber/Source: Dinas Penanaman Modal, Pelayanan Terpadu Satu Pintu, dan Tenaga Kerja Kab. Landak

**Tabel** 3.2.6 **Keadaan Pencari Kerja<sup>1</sup> di Kabupaten Landak, 2020**  
**Table** 3.2.6 **Job Situation in Landak Regency, 2020**

Bulan Month	Belum Ditempatkan <sup>2</sup> /Has Not Been Placed	Terdaftar <sup>1</sup> Registered	Dikirim ke Pengusaha <sup>1</sup> / Send to Entrepreneur	Sudah Ditempatkan <sup>3</sup> Was Placed
(1)	(2)	(3)	(4)	(5)
Januari / January	143	143	...	...
Pebruari / February	76	76	...	...
Maret / March	32	32	...	...
April / April	23	23	...	...
Mei / May	7	7	...	1
Juni / June	34	34	...	...
Juli / July	33	33	...	...
Agustus / August	21	21	...	...
September / September	34	34	...	...
Oktober / October	41	41	...	...
November / November	44	44	...	1
Desember / December	17	17	...	...
<b>Kabupaten Landak</b>				
<b>2020</b>	<b>505</b>	<b>505</b>	<b>...</b>	<b>2</b>
<b>2019</b>	<b>1 084</b>	<b>1 084</b>	<b>...</b>	<b>...</b>
<b>2018</b>	<b>1 085</b>	<b>1 085</b>	<b>...</b>	<b>...</b>

Catatan/Note: <sup>1</sup> Berdasarkan penduduk yang mendaftar AK1 (Kartu Kuning)

<sup>2</sup> Belum Ditempatkan termasuk pendaftar AK1 yang belum lapor kembali ke Dinas PMPTSPNAKER

<sup>3</sup> Sudah Ditempatkan merupakan pendaftar AK1 yang sudah lapor kembali ke Dinas PMPTSPNAKER

Sumber/Source: Dinas Penanaman Modal, Pelayanan Terpadu Satu Pintu, dan Tenaga Kerja Kab. Landak

# Penduduk dan Ketenagakerjaan

## Population and Employment

### Profil Penduduk Kabupaten Landak Hasil Sensus Penduduk 2020



Penduduk di Kabupaten Landak, 2020

**397 610**

**1,83**

Laju Pertumbuhan Penduduk per Tahun 2010 - 2020

**40,13**

Kepadatan Penduduk per Km<sup>2</sup>

**110,0**

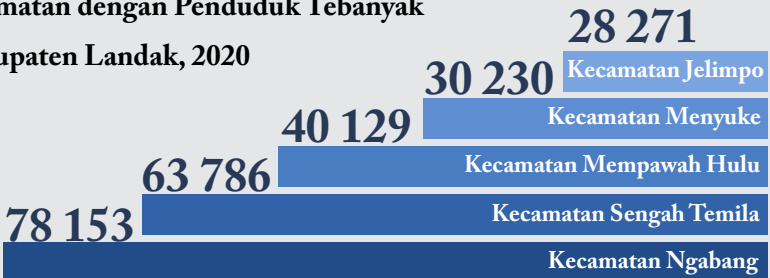
Rasio Jenis Kelamin



**208 270**

**189 340**

5 Kecamatan dengan Penduduk Terbanyak di Kabupaten Landak, 2020





## PENJELASAN TEKNIS

1. **Tidak/Belum Pernah Sekolah** adalah mereka yang tidak pernah atau belum pernah terdaftar dan tidak pernah atau belum pernah aktif mengikuti pendidikan di suatu jenjang pendidikan formal. Termasuk juga yang tamat/belum tamat taman kanak-kanak tetapi tidak melanjutkan ke sekolah datar.
2. **Masih Bersekolah** adalah mereka yang terdaftar dan aktif mengikuti pendidikan formal dan nonformal (Paket A, B, atau C), baik pendidikan dasar, menengah maupun pendidikan tinggi. Bagi mahasiswa yang sedang cuti dianggap masih bersekolah.
3. **Tidak Bersekolah Lagi** adalah mereka yang pernah terdaftar dan aktif mengikuti pendidikan di suatu jenjang pendidikan formal maupun nonformal (Paket A, B, atau C), tetapi pada saat pencacahan tidak lagi terdaftar dan tidak aktif mengikuti pendidikan.
4. **Jalur Pendidikan** di Indonesia terdiri atas 1) pendidikan formal, 2) pendidikan nonformal, dan 3) pendidikan informal yang ketiganya dapat saling melengkapi dan memperkaya (Undang-Undang No. 20 Tahun 2013 tentang Sistem Pendidikan Nasional).
5. **Jenjang Pendidikan Formal** terdiri atas pendidikan dasar,

## TECHNICAL NOTES

1. **Not/Never Attending School** is someone who has never attended or never been registered in a formal education, such as primary, secondary, and tertiary education. Those who just completed kindergarten are considered as never attended school.
2. **Attending School** is someone who is currently attending primary, secondary, or tertiary education, including package A, package B, or package C. College student who postpones his/her study is considered as attending school.
3. **Not Attending School Anymore** is someone who had enrolled and participated in formal and non-formal education in the past including package A, package B, or package C, but currently does not attend school.
4. **The Education System** in Indonesia consists of 1).a formal education, 2) non-formal education, and 3) informal education that all three can be complementary and enriching (Law No. 20 Year 2013 about The National Education System).
5. **The Formal Education Level** consists of primary education,

pendidikan menengah, dan pendidikan tinggi. Jenis pendidikan yang diajarkan ialah pendidikan umum, kejuruan, akademik, profesi, vokasi, keagamaan, dan khusus.

A. Pendidikan Dasar berbentuk Sekolah Dasar (SD) dan Madrasah Ibtidaiyah (MI) atau bentuk lain yang sederajat serta Sekolah Menengah Pertama (SMP) dan Madrasah Tsanawiyah (MTs), atau bentuk lain yang sederajat.

B. Pendidikan Menengah berbentuk Sekolah Menengah Atas (SMA), Madrasah Aliyah (MA), Sekolah Menengah Kejuruan (SMK), dan Madrasah Aliyah Kejuruan (MAK), atau bentuk lain yang sederajat.

C. Pendidikan Tinggi merupakan jenjang pendidikan setelah pendidikan menengah yang mencakup program pendidikan diploma, sarjana, magister, spesialis, dan doktor yang diselenggarakan perguruan tinggi. Perguruan tinggi dapat berbentuk akademi, politeknik, sekolah tinggi, institut, atau universitas.

- 6. Rumah Sakit** adalah tempat pemeriksaan dan perawatan kesehatan, biasanya berada di bawah pengawasan dokter/tenaga medis, yang melayani penderita yang sakit untuk berobat rawat jalan atau rawat inap.

*secondary education, and high education. Kind of education that taught consists of general education, vocational, academic, professional, religious, and specific education.*

*A. The Primary Education consists of Elementary School and Islamic Elementary School or other equivalent forms and Junior High School and MTs, or other equivalent forms.*

*B. The Secondary Education consists of the Senior High School, MA, Vocational School, and Vocational Madrasah Aliyah, or other equivalent forms.*

*C. The High Education consists of the education level after the secondary education that consists of diplomas, bachelor, master, specialist, and doctoral degrees that are held by the college. The colleges can be academy, polytechnic, high school, institute, or university. academy, polytechnic, high school, institute, or university.*

- 6. Hospital** is a place for health check, usually controlled/supervised by doctors/medical personnel to serve the ill patients to get outpatient or inpatient treatment services.

7. **Puskesmas** (Pusat Kesehatan Masyarakat) adalah unit pelaksana teknik dinas kesehatan Kabupaten Landak yang mempunyai fungsi utama sebagai penyelenggara pelayanan kesehatan tingkat pertama. Wilayah kerja puskesmas maksimal adalah satu kecamatan dan untuk dapat menjangkau wilayah kerjanya, puskesmas mempunyai jaringan pelayanan yang meliputi Unit Puskesmas Pembantu (Pustu), Unit Puskesmas Keliling (Puskel), dan unit bidan desa/komunitas (Peraturan Menteri Kesehatan RI No. 75 Tahun 2014 Tentang Pusat Kesehatan Masyarakat).
8. **Apotek** adalah suatu tempat tertentu yang digunakan untuk melakukan pekerjaan kefarmasian, dan penyaluran/penjualan obat atau bahan farmasi dan perbekalan kesehatan lainnya kepada masyarakat yang dikelola oleh tenaga apoteker (Peraturan Menteri Kesehatan RI No. 1332 Tahun 2002 Tentang Perubahan Atas Peraturan Menteri Kesehatan RI No. 922/MENKES/PER/X/1993 Tentang Ketentuan dan Tata Cara Pemberian Izin Apotek).
9. **Peristiwa Tindak Pidana yang Dilaporkan** ialah setiap peristiwa yang diterima kepolisian dari laporan masyarakat, atau peristiwa dimana pelakunya tertangkap tangan oleh kepolisian.
7. **Public Health Center** is technical implementation unit of regency health department that have the primary function as a first-level health care providers. The working area standard of public health center is one district and to reach their working areas, public health centers have a service network covering subsidiary of public health center, mobile public health center units, and midwife units (Regulation of the Minister of Health of Indonesia Number 75 Year 2014 about public Health Center).
8. **Pharmacy** is a specific place that is used for pharmaceutical jobs, and distribution/sale of drugs/ pharmaceuticals and other medical supplies to people that are administered by trained pharmacist (Regulation of the Minister of Health of Indonesia Number 1332 Year 2002 about the Changes of Regulation of the Minister of Health of Indonesia Number 922/MENKES/PER/X/1993 about Pro-vision and Procedures for Administration of Licensed Pharmacies).
9. **Reported Crime** incidence includes all criminal cases reported and received by police office, and all crimes caught by police.



**ULASAN****Pendidikan**

Berbagai upaya pemerintah maupun pihak swasta di bidang pendidikan adalah menyediakan berbagai sarana fisik dan pengadaan tenaga guru, hal ini dilaksanakan guna mencapai tahap mencerdaskan kehidupan bangsa.

Data pendidikan ini meliputi data sekolah di bawah Kementerian Pendidikan dan Kebudayaan. Jumlah sekolah di bawah Kementerian Pendidikan dan Kebudayaan tahun 2020 meliputi TK negeri 6 buah, TK swasta sebanyak 20 buah, SD Negeri sebanyak 427 buah, SD swasta sebanyak 19 buah, SMP Negeri sebanyak 70 buah, SMP swasta sebanyak 37 buah. Selain itu terdapat 23 buah SMA Negeri dan 22 buah SMA Swasta.

**Kesehatan dan KB**

Salah satu kebijaksanaan pemerintah di bidang kesehatan adalah dengan menyediakan tenaga kesehatan dalam upaya untuk meningkatkan derajat kesehatan masyarakat. Usaha ini ditujukan untuk memperbaiki kesejahteraan rakyat sekaligus dalam rangka pembinaan dan peningkatan mutu fisik sumber daya manusia. Rumah sakit merupakan salah satu prasarana kesehatan yang paling vital yang harus dimiliki oleh suatu daerah sebagai pusat pelayanan kesehatan bagi masyarakat.

**DESCRIPTION****Education**

*Various government and private sector efforts in the field of education is to provide a variety of physical facilities and procurement of teachers, this implemented in order to achieve the stage of intellectual life of the nation.*

*Educational data includes data about the school under the Ministry of Educations and Culture. Number of schools under Ministry of Educations and Culture in 2020 there were 6 State Kindergartens, 20 Private Kindergartens, 427 State Elementary School, 19 Private Elementary School, 70 State Junior High School, 37 Private Junior High School. In addition, there were 23 State Senior High School, and 22 Private Senior High School.*

**Health and Family Planning**

*One of the government policy in the health sector is to provide health workers in an effort to improve community health status. This effort is intended to improve the welfare of people at once in order to develop and improve the physical quality of human resources. Hospital is one of the most vital health infrsstructure that must be owned by a region as a center for community health services*

Berdasarkan data dari Dinas Kesehatan Kabupaten Landak pada tahun 2020 Kabupaten Landak sudah memiliki Rumah Sakit Umum, sedangkan Puskesmas yang ada meliputi 16 buah Puskesmas, klinik ada 18, Posyandu ada 606, dan terdapat 128 Polindes.

### **Agama dan Sosial Lainnya**

Sebagai negara yang berdasarkan Pancasila dan UUD 1945, negara Indonesia menjamin kehidupan beragama dan senantiasa mengembangkan kerukunan hidup antar pemeluk agama.

Kehidupan beragama diarahkan kepada peningkatan akhlak dan ketakwaan kepada Tuhan Yang Maha Esa membangun masyarakat yang religius dan sekaligus mengatasi berbagai masalah sosial budaya.

Prasarana ibadah di Kabupaten Landak di tahun 2020 antara lain masjid 125 buah, surau 65 buah, gereja Protestan 905 buah, gereja Katolik 551 buah dan Vihara 15 buah.

### **Kemiskinan**

Pada tahun 2020, jumlah penduduk miskin (penduduk dengan pengeluaran per kapita per bulan di bawah Garis Kemiskinan) di Kabupaten Landak mencapai 42,36 ribu jiwa (11,47 persen), berkurang sebesar 0,8 ribu jiwa dibandingkan dengan 2019 yang sebesar 43,16 ribu jiwa.

*Based on data from the Landak Regency Health Office in 2020, Landak Regency already has a General Hospital, while the health centers include 16 public health centers, 18 complete medical clinics, 606 Integrated Service Posts and 128 Village Maternity Cottage.*

### **Religion and Other Social Affairs**

*As a state based on Pancasila and UUD 1945 Constitution, the Indonesian state guarantees religious life and continues to develop harmony between religious adherents.*

*Religious life is directed to aimed improve-ment of religious life character and devotion to God Almighty to build a religious community and at the same time overcome the cultural and social problems.*

*Infrastructure of worship in Landak Regency in 2020 include 125 mosques, 65 surau, 905 Protestant churches, 551 Catholic churches and 15 Vihara.*

### **Poverty**

*In 2020, the number of poor people (population with per capita expenditure per month below the Poverty Line) in Landak Regency reached 42,36 thousand people (11.12 percent), a decrease of 0.8 thousand people compared to the conditions in 2019 which amounting to 43.16 thousand people*

### **Kriminalitas**

Indikator keamanan dapat dilihat dari statistik kriminal yang perlu diamati dari waktu ke waktu, karena semakin tinggi frekuensi tindak kriminal akan merupakan ancaman serius terhadap kondisi keamanan dan ketertiban.

Pada tahun 2020 di Kabupaten Landak terdapat 120 kasus kejahatan kriminal. Adapun kasus yang terbanyak terjadi pada bulan September dan November dengan 15 kasus.

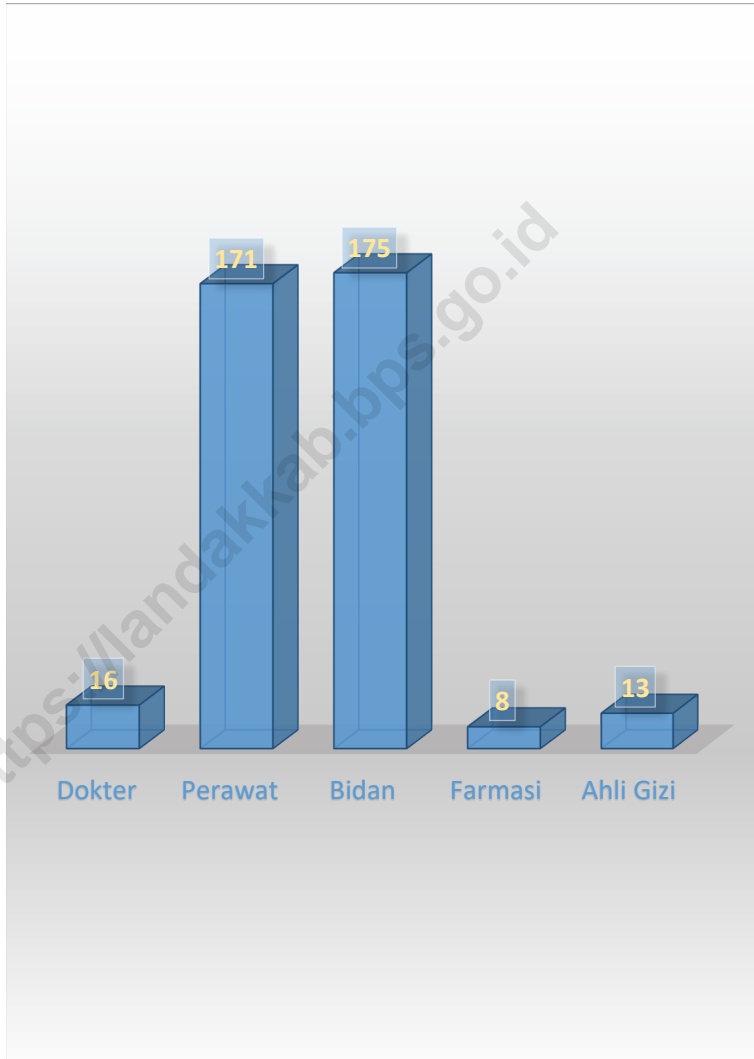
### **Criminality**

*Security indicators can be seen from the criminal statistics that observed from time to time, because the higher frequency of criminal acts would constitute a serious threat to security and order conditions.*

*At 2020 in Landak Regency there were 120 cases of crime. The majority of cases occurred in September and November with 15 cases.*

**Gambar** 4.1  
**Figures**

**Jumlah Tenaga Kesehatan Kabupaten Landak, 2020**  
**Number of Medical Personnel of Landak Regency, 2020**



Sumber/Source: Dinas Kesehatan Kabupaten Landak/ Health Agency of Landak Regency

#### 4.1 PENDIDIKAN EDUCATION

**Tabel 4.1.1** Jumlah Sekolah, Guru, dan Murid Taman Kanak-Kanak (TK) di Bawah Kementerian Pendidikan dan Kebudayaan Menurut Kecamatan, 2019/2020 dan 2020/2021  
*Number of Schools, Teachers, and Pupils in Kindergarten Under The Ministry of Education and Culture by Subdistrict, 2019/2020 and 2020/2021*

Kecamatan Subdistrict	Sekolah/Schools					
	Negeri/Public		Swasta/Private		Jumlah/Total	
	2019/2020	2020/2021	2019/2020	2020/2021	2019/2020	2020/2021
(1)	(2)	(3)	(4)	(5)	(6)	(7)
1. Sebangki	–	–	–	–	–	–
2. Ngabang	3	3	6	6	9	9
3. Jelimpo	–	–	–	–	–	–
4. Sengah Temila	1	1	3	4	4	5
5. Mandor	1	1	4	4	5	5
6. Menjalin	–	–	2	2	2	2
7. Mempawah Hulu	–	–	2	2	2	2
8. Sompak	–	–	1	1	1	1
9. Menyuke	–	–	1	1	1	1
10. Banyuke Hulu	–	–	–	–	–	–
11. Meranti	–	–	–	–	–	–
12. Kuala Behe	–	–	–	–	–	–
13. Air Besar	1	1	–	–	1	1
<b>Kabupaten Landak</b>	<b>6</b>	<b>6</b>	<b>19</b>	<b>20</b>	<b>25</b>	<b>26</b>

Lanjutan Tabel/*Continued Table 4.1.1*

Kecamatan Subdistrict	Guru <sup>1</sup> /Teachers <sup>1</sup>					
	Negeri/Public		Swasta/Private		Jumlah/Total	
	2019/2020	2020/2021	2019/2020	2020/2021	2019/2020	2020/2021
(1)	(8)	(9)	(10)	(11)	(12)	(13)
1. Sebangki	–	–	–	–	–	–
2. Ngabang	20	20	32	40	52	60
3. Jelimpo	–	–	–	–	–	–
4. Sengah Temila	3	3	9	14	12	17
5. Mandor	3	3	11	10	14	13
6. Menjalin	–	–	2	2	2	2
7. Mempawah Hulu	–	–	7	8	7	8
8. Sompak	–	–	3	6	3	6
9. Menyuke	–	–	1	2	1	2
10. Banyuke Hulu	–	–	–	–	–	–
11. Meranti	–	–	–	–	–	–
12. Kuala Behe	–	–	–	–	–	–
13. Air Besar	3	3	–	–	3	3
<b>Kabupaten Landak</b>	<b>29</b>	<b>29</b>	<b>65</b>	<b>82</b>	<b>94</b>	<b>111</b>

Lanjutan Tabel/*Continued Table 4.1.1*

Kecamatan Subdistrict	Murid/Students					
	Negeri/Public		Swasta/Private		Jumlah/Total	
	2019/2020	2020/2021	2019/2020	2020/2021	2019/2020	2020/2021
(1)	(14)	(15)	(16)	(17)	(18)	(19)
1. Sebangki	-	-	-	-	-	-
2. Ngabang	223	200	492	370	715	570
3. Jelimpo	-	-	-	-	-	-
4. Sengah Temila	26	23	99	149	125	172
5. Mandor	50	50	105	129	155	179
6. Menjalin	-	-	54	35	54	35
7. Mempawah Hulu	-	-	122	106	122	106
8. Sompak	-	-	40	30	40	30
9. Menyuke	-	-	33	15	33	15
10. Banyuke Hulu	-	-	-	-	-	-
11. Meranti	-	-	-	-	-	-
12. Kuala Behe	-	-	-	-	-	-
13. Air Besar	36	23	-	-	36	23
<b>Kabupaten Landak</b>	<b>335</b>	<b>296</b>	<b>945</b>	<b>834</b>	<b>1 280</b>	<b>1 130</b>

Catatan/Note: <sup>1</sup> Jumlah guru termasuk kepala sekolah dan guru/The total of teachers including headmaster and teacher

Sumber/Source: Kementerian Pendidikan dan Kebudayaan, data semester ganjil 2020/ Ministry of Educations and Culture, 2020 odd semester data

**Tabel**  
**Table** 4.1.2

**Jumlah Sekolah, Guru, dan Murid Raudatul Athfal (RA)  
di Bawah Kementerian Agama Menurut Kecamatan,  
2019/2020 dan 2020/2021**  
*Number of Schools, Teachers, and Pupils in Raudatul Athfal  
(RA) Under The Ministry of Religious Affairs by Subdistrict,  
2019/2020 and 2020/2021*

Kecamatan Subdistrict	Sekolah/Schools		Guru/Teachers		Murid/Pupils	
	2019/2020	2020/2021	2019/2020	2020/2021	2019/2020	2020/2021
(1)	(2)	(3)	(4)	(5)	(6)	(7)
1. Sebangki	11	11	54	54	280	251
2. Ngabang	2	2	13	13	118	144
3. Jelimpo	-	-	-	-	-	-
4. Sengah Temila	-	-	-	-	-	-
5. Mandor	1	1	4	4	34	39
6. Menjalin	-	-	-	-	-	-
7. Mempawah Hulu	-	-	-	-	-	-
8. Sompak	-	-	-	-	-	-
9. Menyuke	-	-	-	-	-	-
10. Banyuke Hulu	-	-	-	-	-	-
11. Meranti	-	-	-	-	-	-
12. Kuala Behe	-	-	-	-	-	-
13. Air Besar	-	-	-	-	-	-
<b>Kabupaten Landak</b>	<b>14</b>	<b>14</b>	<b>71</b>	<b>71</b>	<b>432</b>	<b>434</b>

Catatan/Note: Seluruh Raudatul Athfal (RA) berstatus swasta/ All Raudatul Athfal (RA) are private

Sumber/Source: Kementerian Agama Kabupaten Landak/ Ministry of Religious Affairs of Landak Regency



**Tabel**  
**Table 4.1.3**

**Jumlah Sekolah, Guru, dan Murid Sekolah Dasar (SD)  
di Bawah Kementerian Pendidikan dan Kebudayaan  
Menurut Kecamatan, 2019/2020 dan 2020/2021**  
*Number of Schools, Teachers, and Pupils in Primary Schools  
Under The Ministry of Education and Culture by Subdistrict,  
2019/2020 and 2020/2021*

Kecamatan Subdistrict	Sekolah/Schools					
	Negeri/Public		Swasta/Private		Jumlah/Total	
	2019/2020	2020/2021	2019/2020	2020/2021	2019/2020	2020/2021
(1)	(2)	(3)	(4)	(5)	(6)	(7)
1. Sebangki	18	18	-	-	18	18
2. Ngabang	65	64	4	4	69	68
3. Jelimpo	33	33	1	1	34	34
4. Sengah Temila	63	60	3	3	66	63
5. Mandor	34	32	-	-	34	32
6. Menjalin	27	27	-	-	27	27
7. Mempawah Hulu	43	40	4	4	47	44
8. Sompak	15	15	-	-	15	15
9. Menyuke	39	38	3	3	42	41
10. Banyuke Hulu	19	19	-	-	19	19
11. Meranti	17	17	-	-	17	17
12. Kuala Behe	29	29	3	3	32	32
13. Air Besar	35	35	1	1	36	36
<b>Kabupaten Landak</b>	<b>437</b>	<b>427</b>	<b>19</b>	<b>19</b>	<b>456</b>	<b>446</b>

Lanjutan Tabel/Continued Table 4.1.3

Kecamatan Subdistrict	Guru <sup>1</sup> /Teachers <sup>1</sup>					
	Negeri/Public		Swasta/Private		Jumlah/Total	
	2019/2020	2020/2021	2019/2020	2020/2021	2019/2020	2020/2021
(1)	(8)	(9)	(10)	(11)	(12)	(13)
1. Sebangki	113	63	-	-	113	63
2. Ngabang	506	475	49	52	555	527
3. Jelimpo	171	173	2	2	173	175
4. Sengah Temila	495	472	27	27	522	499
5. Mandor	259	250	-	-	259	250
6. Menjalin	188	185	-	-	188	185
7. Mempawah Hulu	300	243	16	22	316	265
8. Sompak	120	45	-	-	120	45
9. Menyuke	247	198	14	8	261	206
10. Banyuke Hulu	104	80	-	-	104	80
11. Meranti	90	56	-	-	90	56
12. Kuala Behe	101	69	14	14	115	83
13. Air Besar	183	103	1	1	184	104
<b>Kabupaten Landak</b>	<b>2 877</b>	<b>2 412</b>	<b>123</b>	<b>126</b>	<b>3 000</b>	<b>2 538</b>

Lanjutan Tabel/Continued Table 4.1.3

Kecamatan Subdistrict	Murid/Students					
	Negeri/Public		Swasta/Private		Jumlah/Total	
	2019/2020	2020/2021	2019/2020	2020/2021	2019/2020	2020/2021
(1)	(14)	(15)	(16)	(17)	(18)	(19)
1. Sebangki	1 464	1 487	-	-	1 464	1 487
2. Ngabang	7 532	7 472	1 088	1 211	8 620	8 683
3. Jelimpo	3 385	3 396	18	17	3 403	3 413
4. Sengah Temila	6 523	6 476	511	498	7 034	6 974
5. Mandor	3 630	3 485	-	-	3 630	3 485
6. Menjalin	2 430	2 409	-	-	2 430	2 409
7. Mempawah Hulu	4 357	4 283	212	187	4 569	4 470
8. Sompak	1 867	1 822	-	-	1 867	1 822
9. Menyuke	2 727	2 697	180	173	2 907	2 870
10. Banyuke Hulu	1 679	1 666	-	-	1 679	1 666
11. Meranti	1 483	1 399	-	-	1 483	1 399
12. Kuala Behe	1 836	1 812	298	293	2 134	2 105
13. Air Besar	2 923	2 861	23	24	2 946	2 885
<b>Kabupaten Landak</b>	<b>41 836</b>	<b>41 265</b>	<b>2 330</b>	<b>2 403</b>	<b>44 166</b>	<b>43 668</b>

Catatan/Note: <sup>1</sup> Jumlah guru termasuk kepala sekolah dan guru/The total of teachers including headmaster and teacher  
 Sumber/Source: Kementerian Pendidikan dan Kebudayaan, Sistem Data Pokok Pendidikan, data semester ganjil/ Ministry of Educations and Culture, Basic Education Data System, odd semester

**Tabel**  
**Table** 4.1.4

**Jumlah Sekolah, Guru, dan Murid Madrasah Ibtidaiyah (MI) di Bawah Kementerian Agama Menurut Kecamatan, 2019/2020 dan 2020/2021**  
**Number of Schools, Teachers, and Pupils in Madrasah Ibtidaiyah (MI) Under The Ministry of Religious Affairs by Subdistrict, 2019/2020 and 2020/2021**

Kecamatan Subdistrict	Sekolah/Schools					
	Negeri/Public		Swasta/Private		Jumlah/Total	
	2019/2020	2020/2021	2019/2020	2020/2021	2019/2020	2020/2021
(1)	(2)	(3)	(4)	(5)	(6)	(7)
1. Sebangki	1	1	13	13	14	14
2. Ngabang	-	-	2	2	2	2
3. Jelimpo	-	-	-	-	-	-
4. Sengah Temila	-	-	-	-	-	-
5. Mandor	-	-	2	2	2	2
6. Menjalin	-	-	-	-	-	-
7. Mempawah Hulu	1	1	-	-	1	1
8. Sompak	-	-	-	-	-	-
9. Menyuke	1	1	-	-	1	1
10. Banyuke Hulu	-	-	-	-	-	-
11. Meranti	-	-	-	-	-	-
12. Kuala Behe	-	-	-	-	-	-
13. Air Besar	-	-	-	-	-	-
<b>Kabupaten Landak</b>	<b>3</b>	<b>3</b>	<b>17</b>	<b>17</b>	<b>20</b>	<b>20</b>

Lanjutan Tabel/Continued Table 4.1.4

Kecamatan Subdistrict	Guru <sup>1</sup> /Teachers <sup>1</sup>					
	Negeri/Public		Swasta/Private		Jumlah/Total	
	2019/2020	2020/2021	2019/2020	2020/2021	2019/2020	2020/2021
(1)	(8)	(9)	(10)	(11)	(12)	(13)
1. Sebangki	8	8	144	144	152	152
2. Ngabang	-	-	27	27	27	27
3. Jelimpo	-	-	-	-	-	-
4. Sengah Temila	-	-	-	-	-	-
5. Mandor	-	-	21	21	21	21
6. Menjalin	-	-	-	-	-	-
7. Mempawah Hulu	8	8	-	-	8	8
8. Sompak	-	-	-	-	-	-
9. Menyuke	11	11	-	-	11	11
10. Banyuke Hulu	-	-	-	-	-	-
11. Meranti	-	-	-	-	-	-
12. Kuala Behe	-	-	-	-	-	-
13. Air Besar	-	-	-	-	-	-
<b>Kabupaten Landak</b>	<b>27</b>	<b>27</b>	<b>192</b>	<b>192</b>	<b>219</b>	<b>219</b>

Lanjutan Tabel/*Continued Table 4.1.4*

Kecamatan Subdistrict	Murid/Students					
	Negeri/Public		Swasta/Private		Jumlah/Total	
	2019/2020	2020/2021	2019/2020	2020/2021	2019/2020	2020/2021
(1)	(14)	(15)	(16)	(17)	(18)	(19)
1. Sebangki	93	85	1171	1110	1264	1195
2. Ngabang	-	-	412	411	412	411
3. Jelimpo	-	-	-	-	-	-
4. Sengah Temila	-	-	-	-	-	-
5. Mandor	-	-	232	225	232	225
6. Menjalin	-	-	-	-	-	-
7. Mempawah Hulu	143	150	-	-	143	150
8. Sompak	-	-	-	-	-	-
9. Menyuke	124	123	-	-	124	123
10. Banyuke Hulu	-	-	-	-	-	-
11. Meranti	-	-	-	-	-	-
12. Kuala Behe	-	-	-	-	-	-
13. Air Besar	-	-	-	-	-	-
<b>Kabupaten Landak</b>	<b>360</b>	<b>358</b>	<b>1 815</b>	<b>1 746</b>	<b>2 175</b>	<b>2 104</b>

Catatan/Note: <sup>1</sup> Jumlah guru termasuk kepala sekolah dan guru/*The total of teachers including headmaster and teacher*  
 Sumber/Source: Kementerian Agama Kabupaten Landak/ *Ministry of Religious Affairs of Landak Regency*

**Tabel**  
**Table** 4.1.5

**Jumlah Sekolah, Guru, dan Murid Sekolah Menengah Pertama (SMP) di Bawah Kementerian Pendidikan dan Kebudayaan Menurut Kecamatan, 2019/2020 dan 2020/2021**

*Number of Schools, Teachers, and Pupils in Junior High Schools Under The Ministry of Education and Culture by Subdistrict, 2019/2020 and 2020/2021*

Kecamatan Subdistrict	Sekolah/Schools					
	Negeri/Public		Swasta/Private		Jumlah/Total	
	2019/2020	2020/2021	2019/2020	2020/2021	2019/2020	2020/2021
(1)	(2)	(3)	(4)	(5)	(6)	(7)
1. Sebangki	4	4	-	-	4	4
2. Ngabang	12	12	7	7	19	19
3. Jelimpo	6	6	2	2	8	8
4. Sengah Temila	9	9	9	9	18	18
5. Mandor	5	5	1	1	6	6
6. Menjalin	4	4	3	3	7	7
7. Mempawah Hulu	7	7	7	7	14	14
8. Sompak	3	3	1	1	4	4
9. Menyuke	6	6	5	5	11	11
10. Banyuke Hulu	3	3	1	1	4	4
11. Meranti	2	2	1	1	3	3
12. Kuala Behe	3	4	-	-	3	4
13. Air Besar	5	5	-	-	5	5
<b>Kabupaten Landak</b>	<b>69</b>	<b>70</b>	<b>37</b>	<b>37</b>	<b>106</b>	<b>107</b>

Lanjutan Tabel/*Continued Table 4.1.5*

Kecamatan Subdistrict	Guru <sup>1</sup> /Teachers <sup>1</sup>					
	Negeri/Public		Swasta/Private		Jumlah/Total	
	2019/2020	2020/2021	2019/2020	2020/2021	2019/2020	2020/2021
(1)	(8)	(9)	(10)	(11)	(12)	(13)
1. Sebangki	38	55	-	-	38	55
2. Ngabang	208	222	84	94	292	316
3. Jelimpo	64	68	16	13	80	81
4. Sengah Temila	143	154	77	85	220	239
5. Mandor	106	118	10	10	116	128
6. Menjalin	63	68	10	11	73	79
7. Mempawah Hulu	95	104	41	42	136	146
8. Sompak	61	63	7	7	68	70
9. Menyuke	79	84	23	26	102	110
10. Banyuke Hulu	36	48	1	3	37	51
11. Meranti	23	24	4	5	27	29
12. Kuala Behe	34	36	-	-	34	36
13. Air Besar	57	58	-	-	57	58
<b>Kabupaten Landak</b>	<b>1 007</b>	<b>1 102</b>	<b>273</b>	<b>296</b>	<b>1 280</b>	<b>1 398</b>



Lanjutan Tabel/*Continued Table 4.1.5*

Kecamatan Subdistrict	Murid/Students					
	Negeri/Public		Swasta/Private		Jumlah/Total	
	2019/2020	2020/2021	2019/2020	2020/2021	2019/2020	2020/2021
(1)	(14)	(15)	(16)	(17)	(18)	(19)
1. Sebangki	634	585	-	-	634	585
2. Ngabang	3 153	3 261	1 282	1 233	4 435	4 494
3. Jelimpo	1 003	1 032	134	125	1 137	1 157
4. Sengah Temila	2 270	2 360	1 398	1 258	3 668	3 618
5. Mandor	1 888	1 793	69	93	1 957	1 886
6. Menjalin	1 031	937	104	87	1 135	1 024
7. Mempawah Hulu	1 798	1 681	778	682	2 576	2 363
8. Sompak	1 006	1 012	54	57	1 060	1 069
9. Menyuke	1 299	1 251	572	509	1 871	1 760
10. Banyuke Hulu	769	775	51	48	820	823
11. Meranti	412	420	94	59	506	479
12. Kuala Behe	427	445	-	-	427	445
13. Air Besar	995	969	-	-	995	969
<b>Kabupaten Landak</b>	<b>16 685</b>	<b>16 521</b>	<b>4 536</b>	<b>4 151</b>	<b>21 221</b>	<b>20 672</b>

Catatan/Note: <sup>1</sup> Jumlah guru termasuk kepala sekolah dan guru/*The total of teachers including headmaster and teacher*

Sumber/Source: Kementerian Pendidikan dan Kebudayaan, Sistem Data Pokok Pendidikan, data semester ganjil/ *Ministry of Educations and Culture, Basic Education Data System, odd semester*

**Tabel**  
**Table** 4.1.6

**Jumlah Sekolah, Guru, dan Murid Madrasah Tsanawiyah (MTs) di Bawah Kementerian Agama Menurut Kecamatan, 2019/2020 dan 2020/2021**  
**Number of Schools, Teachers, and Pupils in Madrasah Tsanawiyah (MTs) Under The Ministry of Religious Affairs by Subdistrict, 2019/2020 and 2020/2021**

Kecamatan Subdistrict	Sekolah/Schools					
	Negeri/Public		Swasta/Private		Jumlah/Total	
	2019/2020	2020/2021	2019/2020	2020/2021	2019/2020	2020/2021
(1)	(2)	(3)	(4)	(5)	(6)	(7)
1. Sebangki	-	-	7	7	8	8
2. Ngabang	1	1	1	1	2	2
3. Jelimpo	-	-	-	-	-	-
4. Sengah Temila	-	-	-	-	-	-
5. Mandor	-	-	1	1	1	1
6. Menjalin	-	-	-	-	-	-
7. Mempawah Hulu	-	-	-	-	-	-
8. Sompak	-	-	-	-	-	-
9. Menyuke	-	-	1	1	1	1
10. Banyuke Hulu	-	-	-	-	-	-
11. Meranti	-	-	-	-	-	-
12. Kuala Behe	-	-	-	-	-	-
13. Air Besar	-	-	-	-	-	-
<b>Kabupaten Landak</b>	<b>1</b>	<b>1</b>	<b>10</b>	<b>10</b>	<b>12</b>	<b>12</b>

Lanjutan Tabel/Continued Table 4.1.6

Kecamatan Subdistrict	Guru <sup>1</sup> /Teachers <sup>1</sup>					
	Negeri/Public		Swasta/Private		Jumlah/Total	
	2019/2020	2020/2021	2019/2020	2020/2021	2019/2020	2020/2021
(1)	(8)	(9)	(10)	(11)	(12)	(13)
1. Sebangki	-	-	76	76	76	76
2. Ngabang	35	32	11	11	43	43
3. Jelimpo	-	-	-	-	-	-
4. Sengah Temila	-	-	-	-	-	-
5. Mandor	-	-	10	10	10	10
6. Menjalin	-	-	-	-	-	-
7. Mempawah Hulu	-	-	-	-	-	-
8. Sompak	-	-	-	-	-	-
9. Menyuke	-	-	61	61	61	61
10. Banyuke Hulu	-	-	-	-	-	-
11. Meranti	-	-	-	-	-	-
12. Kuala Behe	-	-	-	-	-	-
13. Air Besar	-	-	-	-	-	-
<b>Kabupaten Landak</b>	<b>35</b>	<b>32</b>	<b>158</b>	<b>158</b>	<b>190</b>	<b>190</b>

Lanjutan Tabel/*Continued Table* 4.1.6

Kecamatan Subdistrict	Murid/Students					
	Negeri/Public		Swasta/Private		Jumlah/Total	
	2019/2020	2020/2021	2019/2020	2020/2021	2019/2020	2020/2021
(1)	(14)	(15)	(16)	(17)	(18)	(19)
1. Sebangki	-	-	456	447	456	447
2. Ngabang	506	486	58	59	564	545
3. Jelimpo	-	-	-	-	-	-
4. Sengah Temila	-	-	-	-	-	-
5. Mandor	-	-	128	129	128	129
6. Menjalin	-	-	-	-	-	-
7. Mempawah Hulu	-	-	-	-	-	-
8. Sompak	-	-	-	-	-	-
9. Menyuke	-	-	61	61	61	61
10. Banyuke Hulu	-	-	-	-	-	-
11. Meranti	-	-	-	-	-	-
12. Kuala Behe	-	-	-	-	-	-
13. Air Besar	-	-	-	-	-	-
<b>Kabupaten Landak</b>	<b>506</b>	<b>486</b>	<b>703</b>	<b>696</b>	<b>1209</b>	<b>1182</b>

Catatan/Note: <sup>1</sup> Jumlah guru termasuk kepala sekolah dan guru/The total of teachers including headmaster and teacher

Sumber/Source: Kementerian Agama Kabupaten Landak/ Ministry of Religious Affairs of Landak Regency

**Tabel**  
**Table 4.1.7**

**Jumlah Sekolah, Guru, dan Murid Sekolah Menengah Atas (SMA) di Bawah Kementerian Pendidikan dan Kebudayaan Menurut Kecamatan, 2019/2020 dan 2020/2021**  
**Number of Schools, Teachers, and Pupils in Senior High Schools Under The Ministry of Education and Culture by Subdistrict, 2019/2020 and 2020/2021**

Kecamatan Subdistrict	Sekolah/Schools					
	Negeri/Public		Swasta/Private		Jumlah/Total	
	2019/2020	2020/2021	2019/2020	2020/2021	2019/2020	2020/2021
(1)	(2)	(3)	(4)	(5)	(6)	(7)
1. Sebangki	1	1	1	1	2	2
2. Ngabang	3	3	6	6	9	9
3. Jelimpo	1	1	1	1	2	2
4. Sengah Temila	4	4	5	5	9	9
5. Mandor	3	3	1	1	4	4
6. Menjalin	1	1	1	1	2	2
7. Mempawah Hulu	2	2	3	3	5	5
8. Sompak	1	1	1	1	2	2
9. Menyuke	2	2	2	2	4	4
10. Banyuke Hulu	1	1	1	1	2	2
11. Meranti	1	1	-	-	1	1
12. Kuala Behe	2	2	-	-	2	2
13. Air Besar	1	1	-	-	1	1
<b>Kabupaten Landak</b>	<b>23</b>	<b>23</b>	<b>22</b>	<b>22</b>	<b>45</b>	<b>45</b>

Lanjutan Tabel/*Continued Table* 4.1.7

Kecamatan Subdistrict	Guru <sup>1</sup> /Teachers <sup>1</sup>					
	Negeri/Public		Swasta/Private		Jumlah/Total	
	2019/2020	2020/2021	2019/2020	2020/2021	2019/2020	2020/2021
(1)	(8)	(9)	(10)	(11)	(12)	(13)
1. Sebangki	19	17	-	10	19	27
2. Ngabang	90	94	85	88	175	182
3. Jelimpo	13	14	8	6	21	20
4. Sengah Temila	80	83	71	69	151	152
5. Mandor	56	59	2	2	58	61
6. Menjalin	38	38	9	9	47	47
7. Mempawah Hulu	47	46	19	21	66	67
8. Sompak	22	22	2	3	24	25
9. Menyuke	64	63	10	11	74	74
10. Banyuke Hulu	13	17	3	3	16	20
11. Meranti	15	15	-	-	15	15
12. Kuala Behe	15	17	-	-	15	17
13. Air Besar	24	24	-	-	24	24
<b>Kabupaten Landak</b>	<b>496</b>	<b>509</b>	<b>209</b>	<b>222</b>	<b>705</b>	<b>731</b>

Lanjutan Tabel/Continued Table 4.1.7

Kecamatan Subdistrict	Murid/Students					
	Negeri/Public		Swasta/Private		Jumlah/Total	
	2019/2020	2020/2021	2019/2020	2020/2021	2019/2020	2020/2021
(1)	(14)	(15)	(16)	(17)	(18)	(19)
1. Sebangki	328	332	-	37	328	369
2. Ngabang	1 806	1 829	1296	1 257	3 102	3 086
3. Jelimpo	286	328	39	61	325	389
4. Sengah Temila	1 704	1 792	1257	1 185	2 961	2 977
5. Mandor	1 040	997	28	24	1 068	1 021
6. Menjalin	878	921	48	47	926	968
7. Mempawah Hulu	994	1 067	504	459	1 498	1 526
8. Sompak	407	405	362	414	769	819
9. Menyuke	990	987	330	346	1 320	1 333
10. Banyuke Hulu	308	368	32	16	340	384
11. Meranti	255	317	-	-	255	317
12. Kuala Behe	207	200	-	-	207	200
13. Air Besar	420	405	-	-	420	405
<b>Kabupaten Landak</b>	<b>9 623</b>	<b>9 948</b>	<b>3 896</b>	<b>3 846</b>	<b>13 519</b>	<b>13 794</b>

Catatan/Note: <sup>1</sup> Jumlah guru termasuk kepala sekolah dan guru/The total of teachers including headmaster and teacher

Sumber/Source: Kementerian Pendidikan dan Kebudayaan, Sistem Data Pokok Pendidikan, data semester ganjil/ Ministry of Educations and Culture, Basic Education Data System, odd semester

**Tabel**  
**Table** 4.1.8

**Jumlah Sekolah, Guru, dan Murid Sekolah Menengah Kejuruan (SMK) di Bawah Kementerian Pendidikan dan Kebudayaan Menurut Kecamatan, 2019/2020 dan 2020/2021**  
*Number of Schools, Teachers, and Pupils in Vocational High Schools Under The Ministry of Education and Culture by Subdistrict, 2019/2020 and 2020/2021*

Kecamatan Subdistrict	Sekolah/Schools					
	Negeri/Public		Swasta/Private		Jumlah/Total	
	2019/2020	2020/2021	2019/2020	2020/2021	2019/2020	2020/2021
(1)	(2)	(3)	(4)	(5)	(6)	(7)
1. Sebangki	-	-	-	-	-	-
2. Ngabang	1	1	1	1	2	2
3. Jelimpo	-	-	1	1	1	1
4. Sengah Temila	1	1	1	1	2	2
5. Mandor	1	1	-	-	1	1
6. Menjalin	-	-	1	1	1	1
7. Mempawah Hulu	1	1	1	1	2	2
8. Sompak	-	-	-	-	-	-
9. Menyuke	-	-	1	1	1	1
10. Banyuke Hulu	-	-	-	-	-	-
11. Meranti	-	-	-	-	-	-
12. Kuala Behe	-	-	-	-	-	-
13. Air Besar	-	-	-	-	-	-
<b>Kabupaten Landak</b>	<b>4</b>	<b>4</b>	<b>6</b>	<b>6</b>	<b>10</b>	<b>10</b>



Lanjutan Tabel/Continued Table 4.1.8

Kecamatan Subdistrict	Guru <sup>1</sup> /Teachers <sup>1</sup>					
	Negeri/Public		Swasta/Private		Jumlah/Total	
	2019/2020	2020/2021	2019/2020	2020/2021	2019/2020	2020/2021
(1)	(8)	(9)	(10)	(11)	(12)	(13)
1. Sebangki	-	-	-	-	-	-
2. Ngabang	59	60	27	24	86	84
3. Jelimpo	-	-	0	13	0	13
4. Sengah Temila	48	46	6	5	54	51
5. Mandor	35	36	-	-	35	36
6. Menjalin	-	-	9	8	9	8
7. Mempawah Hulu	39	40	4	2	43	42
8. Sompak	-	-	-	-	-	-
9. Menyuke	-	-	1	2	1	2
10. Banyuke Hulu	-	-	-	-	-	-
11. Meranti	-	-	-	-	-	-
12. Kuala Behe	-	-	-	-	-	-
13. Air Besar	-	-	-	-	-	-
<b>Kabupaten Landak</b>	<b>181</b>	<b>182</b>	<b>47</b>	<b>54</b>	<b>228</b>	<b>236</b>

Lanjutan Tabel/*Continued Table* 4.1.8

Kecamatan Subdistrict	Murid/Students					
	Negeri/Public		Swasta/Private		Jumlah/Total	
	2019/2020	2020/2021	2019/2020	2020/2021	2019/2020	2020/2021
(1)	(14)	(15)	(16)	(17)	(18)	(19)
1. Sebangki	-	-	-	-	-	-
2. Ngabang	1 180	1 242	396	374	1 576	1 616
3. Jelimpo	-	-	0	66	0	66
4. Sengah Temila	1 005	977	171	167	1 176	1 144
5. Mandor	440	531	-	-	440	531
6. Menjalin	-	-	171	125	171	125
7. Mempawah Hulu	569	621	84	93	653	714
8. Sompak	-	-	-	-	-	-
9. Menyuke	-	-	77	70	77	70
10. Banyuke Hulu	-	-	-	-	-	-
11. Meranti	-	-	-	-	-	-
12. Kuala Behe	-	-	-	-	-	-
13. Air Besar	-	-	-	-	-	-
<b>Kabupaten Landak</b>	<b>3 194</b>	<b>3 371</b>	<b>899</b>	<b>895</b>	<b>4 093</b>	<b>4 266</b>

Catatan/Note: <sup>1</sup> Guru yang mengajar di 2 sekolah atau lebih dihitung di masing-masing sekolah/*The teacher who taught in two schools or more counted in every school*

<sup>2</sup> Jumlah guru termasuk kepala sekolah dan guru/*The total of teachers including headmaster and teacher*

Sumber/Source: Kementerian Pendidikan dan Kebudayaan, Sistem Data Pokok Pendidikan, data semester ganjil/ *Ministry of Educations and Culture, Basic Education Data System, odd semester*

**Tabel**  
**Table** 4.1.9

**Jumlah Sekolah, Guru, dan Murid Madrasah Aliyah (MA)  
di Bawah Kementerian Agama Menurut Kecamatan,  
2019/2020 dan 2020/2021**  
*Number of Schools, Teachers, and Pupils in Madrasah Aliyah  
(MA) Under the Ministry of Religious Affairs by Subdistrict,  
2019/2020 and 2020/2021*

Kecamatan Subdistrict	Sekolah/Schools					
	Negeri/Public		Swasta/Private		Jumlah/Total	
	2019/2020	2020/2021	2019/2020	2020/2021	2019/2020	2020/2021
(1)	(2)	(3)	(4)	(5)	(6)	(7)
1. Sebangki	-	-	5	5	5	5
2. Ngabang	1	1	-	-	1	1
3. Jelimpo	-	-	-	-	-	-
4. Sengah Temila	-	-	-	-	-	-
5. Mandor	-	-	1	1	1	1
6. Menjalin	-	-	-	-	-	-
7. Mempawah Hulu	-	-	-	-	-	-
8. Sompak	-	-	-	-	-	-
9. Menyuke	-	-	-	-	-	-
10. Banyuke Hulu	-	-	-	-	-	-
11. Meranti	-	-	-	-	-	-
12. Kuala Behe	-	-	-	-	-	-
13. Air Besar	-	-	-	-	-	-
<b>Kabupaten Landak</b>	<b>1</b>	<b>1</b>	<b>6</b>	<b>6</b>	<b>7</b>	<b>7</b>

Lanjutan Tabel/*Continued Table* 4.1.9

Kecamatan Subdistrict	Guru <sup>1</sup> /Teachers <sup>1</sup>					
	Negeri/Public		Swasta/Private		Jumlah/Total	
	2019/2020	2020/2021	2019/2020	2020/2021	2019/2020	2020/2021
(1)	(8)	(9)	(10)	(11)	(12)	(13)
1. Sebangki	-	-	53	53	53	53
2. Ngabang	35	28	-	-	35	28
3. Jelimpo	-	-	-	-	-	-
4. Sengah Temila	-	-	-	-	-	-
5. Mandor	-	-	14	14	14	14
6. Menjalin	-	-	-	-	-	-
7. Mempawah Hulu	-	-	-	-	-	-
8. Sompak	-	-	-	-	-	-
9. Menyuke	-	-	-	-	-	-
10. Banyuke Hulu	-	-	-	-	-	-
11. Meranti	-	-	-	-	-	-
12. Kuala Behe	-	-	-	-	-	-
13. Air Besar	-	-	-	-	-	-
<b>Kabupaten Landak</b>	<b>35</b>	<b>28</b>	<b>67</b>	<b>67</b>	<b>102</b>	<b>95</b>

Lanjutan Tabel/Continued Table 4.1.9

Kecamatan Subdistrict	Murid/Students					
	Negeri/Public		Swasta/Private		Jumlah/Total	
	2019/2020	2020/2021	2019/2020	2020/2021	2019/2020	2020/2021
(1)	(14)	(15)	(16)	(17)	(18)	(19)
1. Sebangki	-	-	301	288	301	288
2. Ngabang	506	486	-	-	506	486
3. Jelimpo	-	-	-	-	-	-
4. Sengah Temila	-	-	-	-	-	-
5. Mandor	-	-	120	117	120	117
6. Menjalin	-	-	-	-	-	-
7. Mempawah Hulu	-	-	-	-	-	-
8. Sompak	-	-	-	-	-	-
9. Menyuke	-	-	-	-	-	-
10. Banyuke Hulu	-	-	-	-	-	-
11. Meranti	-	-	-	-	-	-
12. Kuala Behe	-	-	-	-	-	-
13. Air Besar	-	-	-	-	-	-
<b>Kabupaten Landak</b>	<b>506</b>	<b>486</b>	<b>421</b>	<b>405</b>	<b>927</b>	<b>891</b>

Catatan/Note: <sup>1</sup> Jumlah guru termasuk kepala sekolah dan guru/The total of teachers including headmaster and teacher

Sumber/Source: Kementerian Agama Kabupaten Landak/ Ministry of Religious Affairs of Landak Regency

**Tabel**  
**Table** 4.1.10

**Jumlah Desa yang Memiliki Fasilitas Sekolah Menurut Kecamatan dan Tingkat Pendidikan, 2018– 2020**  
**Number of Villages Having Educational Facilities by Subdistrict and Educational Level, 2018– 2020**

Kecamatan Subdistrict	SD Primary School		
	2018	2019	2020
(1)	(2)	(3)	(4)
1. Sebangki	5	5	5
2. Ngabang	19	19	19
3. Jelimpo	13	13	13
4. Sengah Temila	14	14	14
5. Mandor	17	17	17
6. Menjalin	8	8	8
7. Mempawah Hulu	17	17	17
8. Sompak	7	7	7
9. Menyuke	16	16	16
10. Banyuke Hulu	7	7	7
11. Meranti	6	6	6
12. Kuala Behe	11	11	11
13. Air Besar	16	16	16
<b>Kabupaten Landak</b>	<b>156</b>	<b>156</b>	<b>156</b>

Lanjutan Tabel/*Continued Table* 4.1.10

Kecamatan Subdistrict	SMP Junior High School		
	2018	2019	2020
(1)	(5)	(6)	(7)
1. Sebangki	5	5	5
2. Ngabang	13	13	13
3. Jelimpo	7	7	7
4. Sengah Temila	11	11	11
5. Mandor	5	5	5
6. Menjalin	5	5	5
7. Mempawah Hulu	12	12	12
8. Sompak	3	3	3
9. Menyuke	8	8	8
10. Banyuke Hulu	4	4	4
11. Meranti	2	2	2
12. Kuala Behe	3	3	4
13. Air Besar	5	5	5
<b>Kabupaten Landak</b>	<b>83</b>	<b>83</b>	<b>84</b>

Lanjutan Tabel/*Continued Table* 4.1.10

Kecamatan <i>Subdistrict</i>	SMA <i>Senior High School</i>		
	2018	2019	2020
(1)	(8)	(9)	(10)
1. Sebangki	3	3	3
2. Ngabang	5	5	5
3. Jelimpo	1	1	1
4. Sengah Temila	5	5	5
5. Mandor	5	4	4
6. Menjalin	1	1	1
7. Mempawah Hulu	5	5	5
8. Sompak	2	2	2
9. Menyuke	3	3	3
10. Banyuke Hulu	4	1	1
11. Meranti	1	1	1
12. Kuala Behe	2	2	2
13. Air Besar	1	1	1
<b>Kabupaten Landak</b>	<b>38</b>	<b>34</b>	<b>34</b>



Lanjutan Tabel/*Continued Table* 4.1.10

Kecamatan <i>Subdistrict</i>	SMK <i>Vocational School</i>		
	2018	2019	2020
(1)	(11)	(12)	(13)
1. Sebangki	-	-	-
2. Ngabang	1	1	1
3. Jelimpo	-	-	1
4. Sengah Temila	1	1	1
5. Mandor	1	1	1
6. Menjalin	1	1	1
7. Mempawah Hulu	2	2	2
8. Sompak	-	-	-
9. Menyuke	1	1	1
10. Banyuke Hulu	-	-	-
11. Meranti	-	-	-
12. Kuala Behe	-	-	-
13. Air Besar	-	-	-
<b>Kabupaten Landak</b>	<b>7</b>	<b>7</b>	<b>8</b>

Lanjutan Tabel/*Continued Table* 4.1.10

Kecamatan <i>Subdistrict</i>	Perguruan Tinggi <i>University</i>		
	2018	2019	2020
(1)	(14)	(15)	(16)
1. Sebangki	-	-	-
2. Ngabang	2	2	2
3. Jelimpo	-	-	-
4. Sengah Temila	-	-	-
5. Mandor	-	-	-
6. Menjalin	-	-	-
7. Mempawah Hulu	-	-	-
8. Sompak	-	-	-
9. Menyuke	1	1	1
10. Banyuke Hulu	-	-	-
11. Meranti	-	-	-
12. Kuala Behe	-	-	-
13. Air Besar	-	-	-
<b>Kabupaten Landak</b>	<b>3</b>	<b>3</b>	<b>3</b>

Catatan/*Note*: <sup>1</sup> Desa pada tabel ini termasuk Unit Permukiman Transmigrasi (UPT) yang masih dibina oleh kementerian terkait dan nagari di Kabupaten Landak Sumatera Barat/*Villages in this table include Transmigration Settlement Unit which is still fostered by the relevant ministries and the nagari in the Province of Sumatera Barat*

Sumber/*Source*: BPS, Pendataan Potensi Desa (Podes)/ *BPS—Statistics Indonesia, Village Potential Data Collection*

**Tabel 4.1.11** Angka Partisipasi Murni (APM) dan Angka Partisipasi Kasar (APK) Menurut Jenjang Pendidikan di Kabupaten Landak, 2019 dan 2020  
**Net Participation Rates and Gross Participation Rates by Educational Level in Landak Regency, 2019 and 2020**

Jenjang Pendidikan Educational Level	Angka Partisipasi Murni (APM) Net Participation Rates		Angka Partisipasi Kasar (APK) Gross Participation Rates	
	2019	2020	2019	2020
(1)	(2)	(3)	(4)	(5)
SD/MI Elementary School	95,39	95,14	111,95	110,14
SMP/MTs Junior High School	65,56	66,07	85,57	89,35
SMA/SMK/MA Senior High School	58,29	58,65	95,72	97,74

Sumber/Source: BPS, Survei Sosial Ekonomi Nasional (Susenas)/BPS-Statistics Indonesia, National Socioeconomic Survey

**Tabel**  
**Table** 4.1.12

**Persentase Penduduk Berumur 15 Tahun ke Atas yang Melek Huruf Menurut Kelompok Umur di Kabupaten Landak, 2019 dan 2020**  
*Percentage of Literate People Aged 15 Years and Over by Age Group in Landak Regency, 2019 and 2020*

<b>Kelompok Umur</b> <i>Age Group</i>	<b>2019</b>	<b>2020</b>
(1)	(2)	(3)
15–19	100,00	100,00
20–24	100,00	100,00
25–29	99,45	98,15
30–34	99,00	96,90
35–39	97,37	94,32
40–44	94,78	94,29
45–49	90,53	92,36
50+	81,00	77,15
<b>Jumlah/Total</b>	<b>93,63</b>	<b>92,39</b>
<b>15–24</b>	<b>100,00</b>	<b>100,00</b>
<b>15–44</b>	<b>98,44</b>	<b>97,46</b>
<b>15+</b>	<b>93,63</b>	<b>92,39</b>
<b>45+</b>	<b>83,65</b>	<b>81,37</b>

Sumber/Source: BPS, Survei Sosial Ekonomi Nasional (Susenas)/BPS-Statistics Indonesia, National Socioeconomic Survey

**Tabel**  
**Table** 4.1.13**Jumlah Pengunjung Perpustakaan di Kabupaten Landak,  
2016 - 2020****Number of Library Visitors in Landak Region, 2016 - 2020**

<b>Bulan Month</b>	<b>Tahun / Year</b>					
	<b>2016</b>	<b>2017</b>	<b>2018</b>	<b>2019</b>	<b>2020</b>	
<b>(1)</b>	<b>(2)</b>	<b>(3)</b>	<b>(4)</b>	<b>(5)</b>	<b>(6)</b>	
Januari / January	112	422	130	1 189	703	
Pebruari / February	136	303	141	662	1 642	
Maret / March	450	431	199	449	1 051	
April / April	50	301	308	530	21	
Mei / May	18	223	227	356	19	
Juni / June	100	178	234	263	85	
Juli / July	50	240	119	428	126	
Agustus / August	382	334	318	1 019	123	
September / September	512	196	253	978	135	
Oktober / October	285	342	1 024	2 393	121	
November / November	675	266	333	1 072	134	
Desember / December	266	126	271	350	67	
<b>Jumlah/Total</b>	<b>2020</b>	<b>3 036</b>	<b>3 362</b>	<b>3 557</b>	<b>9 689</b>	<b>4 227</b>

Sumber/Source: Dinas Perpustakaan dan Kearsipan Kab. Landak

**Tabel**  
**Table** 4.1.14

**Jumlah Pengunjung Perpustakaan Menurut Profesi di  
Kabupaten Landak, 2020**  
*Number of Library Visitors by Profession in Landak Region,  
2020*

Bulan Month	PAUD/TK		SD		SMP	
	Laki-laki Male	Perempuan Female	Laki-laki Male	Perempuan Female	Laki-laki Male	Perempuan Female
(1)	(2)	(3)	(4)	(5)	(6)	(7)
Januari / January	22	7	161	262	24	26
Pebruari / February	59	54	367	592	140	114
Maret / March	28	35	138	343	101	81
April / April	-	1	-	-	-	-
Mei / May	-	-	-	-	-	-
Juni / June	1	4	1	3	-	1
Juli / July	-	1	10	5	1	8
Agustus / August	-	2	17	30	4	13
September / September	-	-	2	10	-	3
Oktober / October	-	-	2	5	1	-
November / November	-	1	9	14	4	3
Desember / December	-	-	3	10	1	1
<b>Jumlah/Total 2020</b>	<b>110</b>	<b>105</b>	<b>710</b>	<b>1 274</b>	<b>276</b>	<b>250</b>

Lanjutan Tabel/*Continued Table* 4.1.14

Bulan <i>Month</i>	SMA		MAHASISWA		UMUM	
	Laki-laki <i>Male</i>	Perempuan <i>Female</i>	Laki-laki <i>Male</i>	Perempuan <i>Female</i>	Laki-laki <i>Male</i>	Perempuan <i>Female</i>
(1)	(8)	(9)	(10)	(11)	(12)	(13)
Januari / <i>January</i>	3	11	17	32	20	75
Pebruari / <i>February</i>	34	16	16	6	50	168
Maret / <i>March</i>	79	92	11	4	32	79
April / <i>April</i>	3	-	-	-	4	3
Mei / <i>May</i>	3	1	-	7	2	-
Juni / <i>June</i>	2	8	8	8	10	26
Juli / <i>July</i>	3	9	15	15	10	20
Agustus / <i>August</i>	7	5	3	-	11	20
September / <i>September</i>	8	13	10	28	7	29
Oktober / <i>October</i>	21	24	22	20	11	3
November / <i>November</i>	17	10	11	24	18	11
Desember / <i>December</i>	8	5	9	6	14	15
<b>Jumlah/Total 2020</b>	<b>188</b>	<b>194</b>	<b>122</b>	<b>150</b>	<b>189</b>	<b>449</b>

Lanjutan Tabel/*Continued Table* 4.1.14

Bulan <i>Month</i>	GURU		PNS		Jumlah <i>Total</i>
	Laki-laki <i>Male</i>	Perempuan <i>Female</i>	Laki-laki <i>Male</i>	Perempuan <i>Female</i>	
(1)	(14)	(15)	(16)	(17)	(20)
Januari / <i>January</i>	10	19	12	2	703
Pebruari / <i>February</i>	1	15	7	3	1 642
Maret / <i>March</i>	2	13	6	7	1 051
April / <i>April</i>	1	5	3	1	21
Mei / <i>May</i>	1	1	4	-	19
Juni / <i>June</i>	-	3	7	3	85
Juli / <i>July</i>	1	1	7	10	116
Agustus / <i>August</i>	1	1	6	3	123
September / <i>September</i>	4	6	8	7	135
Oktober / <i>October</i>	1	1	8	2	121
November / <i>November</i>	-	1	8	3	134
Desember / <i>December</i>	-	-	3	2	67
<b>Jumlah/Total 2020</b>	<b>22</b>	<b>66</b>	<b>79</b>	<b>43</b>	<b>4 217</b>

Sumber/*Source*: Dinas Perpustakaan dan Kearsipan Kab. Landak



**Tabel 4.1.15** Jumlah Buku Berdasarkan Klasifikasi DDC di Perpustakaan Kabupaten Landak, 2020  
**Table** *Number of Books by DDC Classification in Library of Landak Region, 2020*

Klasifikasi	Jumlah Judul	Jumlah Eksemplar
(1)	(2)	(3)
Karya Umum	496	1113
Filsafat	380	923
Agama	1 900	6 475
Ilmu-ilmu Sosial	850	3 298
Bahasa	286	634
Ilmu-ilmu Murni	678	2 254
Ilmu-ilmu Terapan	1 110	4 624
Kesenian dan Olahraga	263	740
Kesusasteraan	1 277	5 302
Sejahtera dan Geografi	386	783
<b>Jumlah/Total</b>	<b>2020</b>	<b>7 626</b>
		<b>26 146</b>

Sumber/Source: Dinas Perpustakaan dan Kearsipan Kab. Landak

## 4.2 KESEHATAN DAN KB HEALTH AND FAMILY PLANNING

**Tabel 4.2.1** Jumlah Desa Yang Memiliki Sarana Kesehatan Menurut Kecamatan, 2018–2020  
*Number of Villages Having Health Facilities by Subdistrict, 2018–2020*

Kecamatan <i>Subdistrict</i>	Rumah Sakit <i>Hospital</i>		
	2018	2019	2020
(1)	(2)	(3)	(4)
1. Sebangki	-	-	-
2. Ngabang	1	1	1
3. Jelimpo	-	-	-
4. Sengah Temila	-	-	-
5. Mandor	-	-	-
6. Menjalin	-	-	-
7. Mempawah Hulu	-	-	-
8. Sompak	-	-	-
9. Menyuke	-	-	-
10. Banyuke Hulu	-	-	-
11. Meranti	-	-	-
12. Kuala Behe	-	-	-
13. Air Besar	-	-	-
<b>Kabupaten Landak</b>	<b>1</b>	<b>1</b>	<b>1</b>

Lanjutan Tabel/*Continued Table* 4.2.1

Kecamatan <i>Subdistrict</i>	Rumah Sakit Bersalin <i>Maternity Hospital</i>		
	2018	2019	2020
(1)	(5)	(6)	(7)
1. Sebangki	-	-	-
2. Ngabang	-	-	-
3. Jelimpo	-	-	-
4. Sengah Temila	-	-	-
5. Mandor	-	-	-
6. Menjalin	-	-	-
7. Mempawah Hulu	-	-	-
8. Sompak	-	-	-
9. Menyuke	-	-	-
10. Banyuke Hulu	-	-	-
11. Meranti	-	-	-
12. Kuala Behe	-	-	-
13. Air Besar	-	-	-
<b>Kabupaten Landak</b>	-	-	-

Lanjutan Tabel/*Continued Table* 4.2.1

Kecamatan <i>Subdistrict</i>	Poliklinik <i>Polyclinic</i>		
	2018	2019	2020
(1)	(8)	(9)	(10)
1. Sebangki	-	-	-
2. Ngabang	1	1	3
3. Jelimpo	-	-	-
4. Sengah Temila	-	-	-
5. Mandor	-	-	-
6. Menjalin	1	-	-
7. Mempawah Hulu	-	-	-
8. Sompak	3	-	-
9. Menyuke	-	-	-
10. Banyuke Hulu	-	-	-
11. Meranti	-	-	-
12. Kuala Behe	-	-	-
13. Air Besar	-	-	-
<b>Kabupaten Landak</b>	<b>5</b>	<b>1</b>	<b>3</b>

Lanjutan Tabel/*Continued Table* 4.2.1

Kecamatan <i>Subdistrict</i>	Puskesmas <i>Public Health Center</i>		
	2018	2019	2020
(1)	(11)	(12)	(13)
1. Sebangki	1	1	1
2. Ngabang	2	2	2
3. Jelimpo	1	1	1
4. Sengah Temila	3	3	3
5. Mandor	1	1	1
6. Menjalin	1	1	1
7. Mempawah Hulu	1	1	1
8. Sompak	1	1	1
9. Menyuke	1	1	1
10. Banyuke Hulu	1	1	1
11. Meranti	1	1	1
12. Kuala Behe	1	1	1
13. Air Besar	1	1	1
<b>Kabupaten Landak</b>	<b>16</b>	<b>16</b>	<b>16</b>

Lanjutan Tabel/*Continued Table* 4.2.1

Kecamatan <i>Subdistrict</i>	Puskesmas Pembantu <i>Subsidiary of Public Health Center</i>		
	2014	2019	2020
(1)	(14)	(15)	(16)
1. Sebangki	2	4	4
2. Ngabang	12	12	13
3. Jelimpo	5	7	10
4. Sengah Temila	7	8	8
5. Mandor	7	7	8
6. Menjalin	4	4	5
7. Mempawah Hulu	6	5	6
8. Sompak	5	3	3
9. Menyuke	7	6	6
10. Banyuke Hulu	2	3	3
11. Meranti	1	1	1
12. Kuala Behe	5	4	5
13. Air Besar	9	7	9
<b>Kabupaten Landak</b>	<b>72</b>	<b>71</b>	<b>81</b>

Lanjutan Tabel/*Continued Table* 4.2.1

Kecamatan <i>Subdistrict</i>	Apotek <i>Pharmacy</i>		
	2018	2019	2020
(1)	(17)	(18)	(19)
1. Sebangki	-	-	-
2. Ngabang	4	4	9
3. Jelimpo	-	-	-
4. Sengah Temila	-	-	-
5. Mandor	-	-	-
6. Menjalin	-	-	-
7. Mempawah Hulu	1	1	1
8. Sompak	-	-	-
9. Menyuke	-	-	-
10. Banyuke Hulu	-	-	-
11. Meranti	-	-	-
12. Kuala Behe	-	-	-
13. Air Besar	-	-	-
<b>Kabupaten Landak</b>	<b>5</b>	<b>5</b>	<b>10</b>

Catatan/*Note*: <sup>1</sup> Desa pada tabel ini termasuk Unit Permukiman Transmigrasi (UPT) yang masih dibina oleh kementerian terkait dan nagari di Kabupaten Landak Sumatera Barat/*Villages in this table include Transmigration Settlement Unit which is still fostered by the relevant ministries and the nagari in the Province of Sumatera Barat*

Sumber/*Source*: BPS, Pendataan Potensi Desa (Podes)/*BPS-Statistics Indonesia, Village Potential Data Collecting*

**Tabel**  
**Table** 4.2.2**Jumlah Tenaga Kesehatan Menurut Kecamatan, 2020**  
**Number of Medical Personnel by Subdistrict, 2020**

Kecamatan Subdistrict	Dokter Doctor	Perawat Nurse	Bidan Midwife	Farmasi Pharmaceutical	Ahli Gizi Nutritionist
(1)	(2)	(3)	(4)	(5)	(6)
1. Sebangki	1	10	8	1	1
2. Ngabang	3	24	22	1	-
3. Jelimpo	1	13	17	-	-
4. Sengah Temila	3	36	37	2	3
5. Mandor	1	15	12	2	1
6. Menjalin	-	6	13	1	1
7. Mempawah Hulu	2	8	12	-	1
8. Sompak	1	9	11	-	2
9. Menyuke	-	16	15	-	2
10. Banyuke Hulu	1	10	9	1	1
11. Meranti	1	7	7	-	1
12. Kuala Behe	1	8	7	-	-
13. Air Besar	1	9	5	-	-
<b>Kabupaten Landak</b>	<b>16</b>	<b>171</b>	<b>175</b>	<b>8</b>	<b>13</b>

Catatan/Note: Hanya Tenaga PNS (untuk Puskesmas Air Besar, 1 Dokter PTT/NS dan PKM)/Number of Civil Servants only

Sumber/Source: Dinas Kesehatan Kabupaten Landak/Health Agency of Landak Regency



**Tabel**  
**Table** 4.2.3

**Jumlah Rumah Sakit Umum, Rumah Sakit Khusus, Rumah Sakit/Rumah Bersalin, Puskesmas, Klinik/Balai Kesehatan, Posyandu, dan Polindes Menurut Kecamatan, 2019 dan 2020**  
**Number of General Hospital, Special Hospital, Maternity Hospital and Public Health Center, Medical Clinic, Integrated Service Post, Village maternity Cottage by Subdistrict, 2019 and 2020**

Kecamatan Subdistrict	Rumah Sakit Umum General Hospital		Rumah Sakit Khusus Special Hospital	
	2019	2020	2019	2020
(1)	(2)	(3)	(4)	(5)
1. Sebangki	-	-	-	-
2. Ngabang	1	1	-	-
3. Jelimpo	-	-	-	-
4. Sengah Temila	-	-	-	-
5. Mandor	-	-	-	-
6. Menjalin	-	-	-	-
7. Mempawah Hulu	-	-	-	-
8. Sompak	-	-	-	-
9. Menyuke	-	-	-	-
10. Banyuke Hulu	-	-	-	-
11. Meranti	-	-	-	-
12. Kuala Behe	-	-	-	-
13. Air Besar	-	-	-	-
<b>Kabupaten Landak</b>	<b>1</b>	<b>1</b>	<b>-</b>	<b>-</b>

Lanjutan Tabel/*Continued Table* 4.2.3

Kecamatan Subdistrict	Rumah Sakit Bersalin/ Rumah Bersalin Maternity Hospital		Puskesmas Public Health Center	
	2019	2020	2019	2020
(1)	(6)	(7)	(8)	(9)
1. Sebangki	-	-	1	1
2. Ngabang	-	-	2	2
3. Jelimpo	-	-	1	1
4. Sengah Temila	-	-	3	3
5. Mandor	-	-	1	1
6. Menjalin	-	-	1	1
7. Mempawah Hulu	-	-	1	1
8. Sompak	-	-	1	1
9. Menyuke	-	-	1	1
10. Banyuke Hulu	-	-	1	1
11. Meranti	-	-	1	1
12. Kuala Behe	-	-	1	1
13. Air Besar	-	-	1	1
<b>Kabupaten Landak</b>	-	-	<b>16</b>	<b>16</b>

Lanjutan Tabel/Continued Table 4.2.3

Kecamatan Subdistrict	Klinik/Balai Kesehatan Medical Clinic		Posyandu Integrated Service Post		Polindes Village Maternity Cottage	
	2019	2020	2019	2020	2019	2020
(1)	(10)	(11)	(12)	(13)	(14)	(15)
1. Sebangki	1	1	30	33	4	4
2. Ngabang	7	12	91	88	18	18
3. Jelimpo	1	1	54	54	12	12
4. Sengah Temila	-	-	96	97	14	14
5. Mandor	-	-	44	44	13	13
6. Menjalin	1	1	50	50	7	7
7. Mempawah Hulu	1	1	36	78	14	14
8. Sompak	-	-	22	22	7	7
9. Menyuke	-	-	36	36	14	14
10. Banyuke Hulu	-	-	21	21	6	6
11. Meranti	-	-	17	17	6	6
12. Kuala Behe	-	1	36	28	6	6
13. Air Besar	-	1	37	38	6	7
<b>Kabupaten Landak</b>	<b>11</b>	<b>18</b>	<b>570</b>	<b>606</b>	<b>127</b>	<b>128</b>

Sumber/Source: Dinas Kesehatan Kabupaten Landak/Health Agency of Landak Regency

**Tabel**  
**Table** 4.2.4**Banyaknya Kunjungan Pasien Rawat Jalan Berdasarkan Jenis Pelayanan RSUD Landak, 2020**  
**Number of Outpatient Visit at Landak Regional Public Hospital by Type of Service, 2020**

Bulan Month	Jenis Pelayanan / Poliklinik / Service					
	Penyakit Dalam/ Internist	Anak/ Child	Bedah	Obgyn	THT	Bedah Mulut
(1)	(2)	(3)	(4)	(5)	(6)	(7)
Januari / January	584	130	241	290	-	27
Pebruari / February	503	95	236	275	-	37
Maret / March	504	77	204	268	-	37
April / April	342	26	136	188	-	8
Mei / May	185	16	105	131	-	15
Juni / June	245	28	183	154	-	8
Juli / July	337	32	198	212	-	8
Agustus / August	351	23	203	211	-	33
September / September	343	29	288	228	-	16
Oktober / October	342	38	212	224	-	16
November / November	347	34	199	191	-	27
Desember / December	304	26	186	203	-	32
<b>Jumlah / Total</b>	<b>4 387</b>	<b>554</b>	<b>2 391</b>	<b>2 575</b>	<b>-</b>	<b>264</b>

Lanjutan Tabel/Continued Table 4.2.4

Bulan Month	Jenis Pelayanan / Poliklinik / Service					Jumlah Total
	Gigi	Gizi	Mata	Umum	UGD	
(1)	(8)	(9)	(10)	(11)	(12)	(13)
Januari / January	69	0	267	119	876	2603
Pebruari / February	67	0	270	280	696	2459
Maret / March	36	0	216	315	576	2233
April / April	9	0	76	47	408	1240
Mei / May	3	0	49	55	349	908
Juni / June	13	0	111	179	380	1301
Juli / July	22	0	171	94	430	1504
Agustus / August	37	0	137	133	450	1578
September / September	47	0	169	72	456	1648
Oktober / October	69	0	141	68	450	1560
November / November	44	0	150	228	416	1636
Desember / December	31	0	127	208	477	1594
<b>Jumlah / Total</b>	<b>447</b>	<b>0</b>	<b>1884</b>	<b>1798</b>	<b>5964</b>	<b>20264</b>

Sumber/Source: RSUD Landak/Regional Public Hospital of Landak Regency

**Tabel**  
**Table** 4.2.5**Banyaknya Kunjungan Rawat Inap Berdasarkan Jenis Perawatan RSUD Landak, 2020**  
**Number of Inpatient Visit at Landak Regional Public Hospital by Type of Service, 2020**

Bulan Month	Umum / Internis		Bedah		Bidan	
	Masuk In	Keluar Out	Masuk In	Keluar Out	Masuk In	Keluar Out
(1)	(2)	(3)	(4)	(5)	(6)	(7)
Januari / January	124	111	46	44	115	105
Pebruari / February	118	103	76	81	95	90
Maret / March	121	120	63	59	98	107
April / April	63	63	58	57	98	100
Mei / May	51	50	75	76	96	110
Juni / June	72	75	71	78	109	118
Juli / July	62	66	54	47	92	92
Agustus / August	65	72	69	60	86	84
September / September	76	83	39	32	96	96
Oktober / October	67	87	31	34	42	36
November / November	88	80	70	66	78	78
Desember / December	90	95	71	71	85	82
<b>Jumlah / Total</b>	<b>997</b>	<b>1 005</b>	<b>723</b>	<b>705</b>	<b>1 090</b>	<b>1 098</b>

Lanjutan Tabel/*Continued Table 4.2.5*

Bulan Month	Anak		Isolasi		ICU	
	Masuk In	Keluar Out	Masuk In	Keluar Out	Masuk In	Keluar Out
(1)	(8)	(9)	(10)	(11)	(12)	(13)
Januari / January	95	89	23	19	23	24
Pebruari / February	39	34	24	19	20	19
Maret / March	39	59	17	18	18	20
April / April	34	38	9	8	12	9
Mei / May	17	19	11	16	10	6
Juni / June	27	28	11	9	12	9
Juli / July	29	23	11	11	14	14
Agustus / August	36	24	12	10	17	15
September / September	41	19	23	20	17	13
Oktober / October	28	32	16	11	20	16
November / November	32	33	2	16	16	16
Desember / December	24	22	11	11	22	21
<b>Jumlah / Total</b>	<b>441</b>	<b>420</b>	<b>170</b>	<b>168</b>	<b>201</b>	<b>182</b>

Sumber/Source: RSUD Landak/Regional Public Hospital of Landak Regency

**Tabel**  
**Table** 4.2.6**Banyaknya Korban Kecelakaan Yang Dirawat di Rumah Sakit Umum Daerah Landak, 2020**  
**Number of Accident Victims Treated at Landak Regional Public Hospital, 2020**

Bulan Month	Laki-laki Male	Perempuan Female	Jumlah Total	Dipindahkan ke Rumah Sakit Lain / Moved to Other Hospital	
(1)	(2)	(3)	(4)	(5)	
Januari / January	37	12	49	...	
Pebruari / February	33	11	44	...	
Maret / March	24	10	34	...	
April / April	18	9	27	...	
Mei / May	10	10	20	...	
Juni / June	23	7	30	...	
Juli / July	15	5	20	...	
Agustus / August	20	12	32	...	
September / September	25	5	30	...	
Oktober / October	24	7	31	...	
November / November	16	7	23	...	
Desember / December	33	20	53	...	
<b>Jumlah / Total</b>					
	<b>2020</b>	<b>278</b>	<b>115</b>	<b>393</b>	<b>...</b>
	<b>2019</b>	<b>516</b>	<b>261</b>	<b>777</b>	<b>36</b>
	<b>2018</b>	<b>107</b>	<b>24</b>	<b>131</b>	<b>8</b>

Sumber/Source: RSUD Landak/Regional Public Hospital of Landak Regency



**Tabel**  
**Table** 4.2.7**Jumlah Bayi Lahir di Rumah Sakit Umum Daerah Landak, 2020**  
**Number of Infants Born at Landak Regional Public Hospital, 2020**

<b>Bulan</b> <b>Month</b>	<b>Laki-laki</b> <b>Male</b>	<b>Perempuan</b> <b>Female</b>	<b>Jumlah</b> <b>Total</b>
<b>(1)</b>	<b>(2)</b>	<b>(3)</b>	<b>(4)</b>
Januari / January	37	29	66
Pebruari / February	22	24	46
Maret / March	37	26	63
April / April	39	27	66
Mei / May	46	40	86
Juni / June	24	23	47
Juli / July	32	30	62
Agustus / August	21	32	53
September / September	27	28	55
Oktober / October	36	34	70
November / November	26	17	43
Desember / December	22	21	43
<b>Jumlah / Total</b>	<b>2020</b>	<b>369</b>	<b>331</b>
	<b>2019</b>	<b>598</b>	<b>538</b>
	<b>2018</b>	<b>490</b>	<b>393</b>

Sumber/Source: RSUD Landak/Regional Public Hospital of Landak Regency

**Tabel**  
**Table** 4.2.8

**Sepuluh Angka Kesakitan Penyakit Utama Rawat Jalan di  
RSUD Landak, 2020**  
*The Ten Major Disease of Outpatient at Landak Regional  
Public Hospital , 2020*

Jenis Penyakit <i>Type of Disease</i>	Laki-laki <i>Male</i>	Perempuan <i>Female</i>	Jumlah <i>Total</i>
(1)	(2)	(3)	(4)
DM TIPE II	392	504	896
TB PARU	422	289	711
FEBRIS	341	208	549
KATARAK	230	221	451
VL	313	135	448
CHF	207	187	394
DYSPEPSIA	106	148	254
IDH	106	160	266
HIV	130	103	233
GEA	103	96	199

Sumber/Source: RSUD Landak/Regional Public Hospital of Landak Regency

**Tabel** 4.2.9 **Sepuluh Angka Kesakitan Penyakit Utama Rawat Inap di RSUD Landak, 2020**  
**Table** 4.2.9 **The Ten Major Disease of Inpatient at Landak General Hospital, 2020**

Jenis Penyakit Type of Disease	Laki-laki Male	Perempuan Female	Jumlah Total
(1)	(2)	(3)	(4)
DM Tipe II	34	69	103
Anemia Gravis	70	32	102
Bronchopneumonia	58	41	99
GEA	42	40	82
pneumonia	47	22	69
TB Paru	51	18	69
CHF	30	30	60
Viral Infection	25	24	49
Bacterial Infection	29	18	47
DHF	20	21	41

Sumber/Source: RSUD Landak/Regional Public Hospital of Landak Regency

**Tabel**  
**Table** 4.2.10**Jumlah Pelayanan Laboratorium di RSUD Landak, 2020**  
**Number of Laboratorium Examination at Landak Regional Public Hospital, 2020**

<b>Pelayanan Laboratorium</b> <i>Laboratorium Examination</i>	<b>Sederhana</b> <i>Simple</i>	<b>Sedang</b> <i>Medium</i>	<b>Canggih</b> <i>Advance</i>	<b>Jumlah</b> <i>Total</i>
(1)	(2)	(3)	(4)	(5)
1. Kimia	-	-	10 257	10 257
2. Gula Darah	-	-	2 690	2 690
3. Hermatologi	-	-	7 720	7 720
4. Serologi	4 632	-	-	4 632
5. Bakteriologi	206	-	98	304
6. Golongan darah	1 722	-	-	1 722
7. Malaria	36	-	-	36
8. Urine lengkap	-	2 485	-	2 485
9. Protein lengkap	-	182	-	182
10. Tinja	42	-	-	42
11. Rheumatoid faktor	-	-	-	-
12. DIFF Count	-	-	5 177	5 177
13. IGG/IGD dengue	131	-	-	131
14. BT/CT	40	-	-	40
15. LED	54	-	-	54
16. HBSAG / Anti HBSAG	2 507	-	-	2 507
17. Immunologi	-	-	543	543
18. HCG Test	312	-	-	312
<b>Jumlah / Total</b>	<b>9 682</b>	<b>2 667</b>	<b>26 485</b>	<b>38 834</b>

Sumber/Source: RSUD Landak/Regional Public Hospital of Landak Regency

**Tabel** 4.2.11 **Jumlah Apotik Di Kabupaten Landak,2020**  
**Table** *Number of Pharmacies in Landak Regency, 2020*

Kecamatan Subdistrict	Apotik Pharmacy	Toko Obat Drugstore	Jumlah Total
(1)	(2)	(3)	(4)
1. Sebangki	-	-	-
2. Ngabang	8	11	19
3. Jelimpo	-	-	-
4. Sengah Temila	1	1	2
5. Mandor	-	-	-
6. Menjalin	-	1	1
7. Mempawah Hulu	-	-	-
8. Sompak	-	-	-
9. Menyuke	-	1	1
10. Banyuke Hulu	-	-	-
11. Meranti	-	-	-
12. Kuala Behe	-	-	-
13. Air Besar	-	-	-
<b>Kabupaten Landak 2020</b>	<b>9</b>	<b>14</b>	<b>23</b>
<b>2019</b>	<b>8</b>	<b>12</b>	<b>20</b>
<b>2017</b>	<b>7</b>	<b>11</b>	<b>18</b>

Sumber/Source: Dinas Kesehatan Kabupaten Landak/Health Agency of Landak Regency

**Tabel**  
**Table** 4.2.12

**Banyaknya Bayi Yang Lahir Hidup dan Lahir Mati  
Puskesmas Di Kabupaten Landak, 2020**  
*Number of Infants Born Alive and Dead at Public Health  
Center in Landak Regency, 2020*

<b>Kecamatan Subdistrict</b>		<b>Lahir Hidup Born Alive</b>	<b>Lahir Mati Born Dead</b>
(1)		(2)	(3)
1. Sebangki		252	8
2. Ngabang		1 037	7
3. Jelimpo		402	7
4. Sengah Temila		1 044	15
5. Mandor		502	12
6. Menjalin		379	4
7. Mempawah Hulu		680	1
8. Sompak		243	-
9. Menyuke		396	3
10. Banyuke Hulu		249	2
11. Meranti		162	1
12. Kuala Behe		252	-
13. Air Besar		407	6
<b>Kabupaten Landak</b>	<b>2020</b>	<b>6 005</b>	<b>66</b>
	<b>2019</b>	<b>6 346</b>	<b>44</b>

Sumber/Source: Dinas Kesehatan Kabupaten Landak/Health Agency of Landak Regency

**Tabel**  
**Table** 4.2.13

**Banyaknya Kematian Ibu, Bayi Lahir Mati, dan Kematian Neonatal Yang Ditangani Puskesmas di Kabupaten Landak, 2020**  
**Number of Maternal Deaths, Infant Born Death and Neonatal Death Treated by Public Health Center at Landak Regency, 2020**

Kecamatan Subdistrict	Kematian Ibu Maternal Mortality	Bayi Lahir Mati Baby Death Birth	Kematian Neonatal Neonatal Mortality
(1)	(2)	(3)	(4)
1. Sebangki	2	8	-
2. Ngabang	2	7	3
3. Jelimpo	1	7	3
4. Sengah Temila	-	15	8
5. Mandor	1	12	2
6. Menjalin	1	4	6
7. Mempawah Hulu	-	1	3
8. Sompak	-	-	-
9. Menyuke	-	3	3
10. Banyuke Hulu	-	2	-
11. Meranti	-	1	2
12. Kuala Behe	-	-	-
13. Air Besar	-	6	4
<b>Kabupaten Landak 2020</b>	<b>7</b>	<b>66</b>	<b>34</b>

Sumber/Source: Dinas Kesehatan Kabupaten Landak/Health Agency of Landak Regency

**Tabel**  
**Table** 4.2.14**Gambaran Penderita HIV-AIDS Kabupaten Landak,2020**  
**Description of HIV-AIDS Patients in Landak Regency,**  
**2020**

Kecamatan <i>Subdistrict</i>	Screening dan Konseling		Jumlah Penderita HIV (+)/ AIDS	
	Laki-laki <i>Male</i>	Perempuan <i>Female</i>	Laki-laki <i>Male</i>	Perempuan <i>Female</i>
(1)	(2)	(3)	(4)	(5)
1. Sebangki	34	174	1	-
2. Ngabang	271	1 165	14	14
3. Jelimpo	23	294	4	4
4. Sengah Temila	112	898	14	12
5. Mandor	39	525	-	2
6. Menjalin	12	342	-	-
7. Mempawah Hulu	14	619	1	2
8. Sompak	45	290	-	4
9. Menyuke	205	633	6	-
10. Banyuke Hulu	99	207	-	-
11. Meranti	26	169	2	1
12. Kuala Behe	5	359	-	-
13. Air Besar	21	362	-	-
<b>Kabupaten Landak 2020</b>	<b>906</b>	<b>6 037</b>	<b>42</b>	<b>39</b>

Sumber/Source: Dinas Kesehatan Kabupaten Landak/Health Agency of Landak Regency



**Tabel 4.2.15** Banyaknya Balita Di Kabupaten Landak Menurut Status Gizi dan Kecamatan, 2020  
**Number of Toddlers in Landak Regency by Status of Nutrition and District, 2020**

Kecamatan Subdistrict	Gizi Buruk Malnutrition	Gizi Kurang Less Nutrition	Gizi Cukup Adequate Nutrition	Gizi Lebih Over Nutrition	Jumlah Total
(1)	(2)	(3)	(4)	(5)	(6)
1. Sebangki	79	113	850	41	1 083
2. Ngabang	157	312	2 338	103	2 910
3. Jelimpo	61	156	996	37	1 250
4. Sengah Temila	181	378	2 428	149	3 136
5. Mandor	45	209	1 752	42	2 048
6. Menjalin	24	88	1 176	46	1 334
7. Mempawah Hulu	98	249	1 674	30	2 051
8. Sompak	41	108	525	15	689
9. Menyuke	28	155	1 120	19	1 322
10. Banyuke Hulu	47	110	747	15	919
11. Meranti	23	56	471	5	555
12. Kuala Behe	82	118	624	45	869
13. Air Besar	93	195	1 269	17	1 574
<b>Kabupaten Landak 2020</b>	<b>959</b>	<b>2 247</b>	<b>15 970</b>	<b>564</b>	<b>19 740</b>
<b>2019</b>	<b>797</b>	<b>3 111</b>	<b>13 460</b>	<b>301</b>	<b>17 669</b>

Sumber/Source: Dinas Kesehatan Kabupaten Landak/Health Agency of Landak Regency

**Tabel 4.2.16** 10 Besar Penyakit Di Kabupaten Landak Berdasarkan Data Kunjungan Ke Puskesmas, 2020  
**Table** 4.2.16 **Top 10 Diseases in Landak regency Based on Data visits to Public Health Centers, 2020**

Jenis Penyakit Type of Disease	Jumlah Kasus Total of Cases
(1)	(2)
Penyakit pada Sistem Otot dan Jaringan Pengikat	21 418
Infeksi Akut Lain pada Saluran Pernafasan Bagian Atas	18 855
Penyakit Tekanan Darah Tinggi	13 705
Gastritis	7 638
Penyakit Kulit Alergi	6 222
Penyakit Lain pada Saluran Pernafasan Bagian Atas	5 505
Diare (termasuk tersangka kolera)	5 158
Penyakit Kulit Infeksi	4 633
Diabetes Mellitus	4 187
Penyakit Kulit karena Jamur	3 593

Sumber/Source: Dinas Kesehatan Kabupaten Landak/Health Agency of Landak Regency

**Tabel 4.2.17** **Indikator Kesehatan Reproduksi di Kabupaten Landak, 2016 -2020**  
**Reproductive Health Indicators in Landak Regency, 2016 - 2020**

Indikator Indicator	2018	2019	2020
(1)	(2)	(3)	(4)
Persentase Puskesmas yang memberikan paling sedikit tiga pelayanan kesehatan reproduksi terpadu	100,00	100,00	100,00
Persentase Puskesmas yg memberikan pelayanan kesehatan mengenai kehamilan, persalinan dan perawatan ibu setelah persalinan	100,00	100,00	100,00
Persentase Puskesmas yg memberikan pelayanan reproduksi remaja	100,00	100,00	100,00
Persentase kelahiran yg dibantu oleh tenaga kesehatan yg terlatih	89,96	82,3	79,1
Persentase Puskesmas yg memajang sekurang-kurangnya satu jenis materi KIE mengenai kesehatan reproduksi terhadap seluruh Puskesmas	100,00	100,00	100,00
Persentase Puskesmas yg mempunyai sekurang-kurangnya satu staf yg terlatih dalam bidang KIE, terhadap seluruh Puskesmas	-	100,00	-
Banyaknya kebijakan tertulis yang berkaitan dengan masalah kesehatan reproduksi	-	-	-
Banyaknya Organisasi Non Pemerintah (Non Government Organization/NGO) yg terlibat dalam program advokasi kesehatan reproduksi	-	-	-
Jumlah Puskesmas yg mempunyai dokter yg terlatih dalam pelayanan vasektomi (bersertifikat)	-	-	-
Jumlah kelahiran yang terjadi di Puskesmas	7 025	6 172	5 897
Jumlah RS yang melakukan bedah Caesar	1	1	1
Jumlah kelahiran yang melakukan bedah Caesar	177	-	-

Sumber/Source: Dinas Kesehatan Kabupaten Landak/Health Agency of Landak Regency

**Tabel**  
**Table** 4.2.18

**Jumlah Posyandu Menurut Kecamatan Di Kabupaten Landak, 2020**  
**Number of Posyandu by District in Landak Regency, 2020**

Kecamatan Subdistrict	Jumlah Total	Yang Melapor The Report	Posyandu Aktif Active Posyandu
(1)	(2)	(3)	(4)
1. Sebangki	33	33	16
2. Ngabang	88	88	26
3. Jelimpo	54	54	5
4. Sengah Temila	97	97	-
5. Mandor	44	44	1
6. Menjalin	50	50	25
7. Mempawah Hulu	78	78	78
8. Sompak	22	22	-
9. Menyuke	36	36	31
10. Banyuke Hulu	21	21	-
11. Meranti	17	17	-
12. Kuala Behe	28	28	-
13. Air Besar	38	38	-
<b>Kabupaten Landak 2020</b>	<b>606</b>	<b>606</b>	<b>182</b>

Catatan/Note: Posyandu Aktif setara Posyandu Purnama + Mandiri

Sumber/Source: Dinas Kesehatan Kabupaten Landak/Health Agency of Landak Regency

**Tabel**  
**Table** 4.2.19**Jumlah Kunjungan Pasien Pada Puskesmas Di Kabupaten Landak, 2020**  
**Number of Patient Visited at Public Health Center in Landak Regency, 2020**

Kecamatan Subdistrict	Rawat Jalan General Outpatient	Rawat Jalan Gigi <sup>1</sup> Dental Outpatient	Lainnya (termasuk Gakin) Others	Jumlah Total
(1)	(2)	(3)	(4)	(5)
1. Sebangki	4512	...	135	4 647
2. Ngabang	77 684	...	569	78 253
3. Jelimpo	8 664	...	-	8 664
4. Sengah Temila	34 217	...	1 776	35 993
5. Mandor	7 606	...	1 191	8 797
6. Menjalin	41 373	...	568	41 941
7. Mempawah Hulu	30 497	...	823	31 320
8. Sompak	5 406	...	937	6 343
9. Menyuke	9 626	...	431	10 057
10. Banyuke Hulu	2 979	...	40	3 019
11. Meranti	13 807	...	312	14 119
12. Kuala Behe	20 691	...	189	20 880
13. Air Besar	1 204	...	163	1 367
<b>Kabupaten Landak 2020</b>	<b>258 266</b>	<b>...</b>	<b>7 134</b>	<b>265 400</b>
<b>2019</b>	<b>242 292</b>	<b>5 280</b>	<b>...</b>	<b>247 572</b>

Catatan/Note: <sup>1</sup>Data rawat jalan gigi tercatat pada data lainnya

Sumber/Source: Dinas Kesehatan Kabupaten Landak/Health Agency of Landak Regency

**Tabel**  
**Table** 4.2.20**Jumlah Peserta KB Aktif Menurut Metode Kontrasepsi di Kabupaten Landak, 2020**  
**Number of Active Birth Control Acceptor by Contraceptive Methods in Landak Regency, 2020**

Kecamatan Subdistrict	P U S / Fertile Age Couple	Mix Kontrasepsi / Mix Contraceptive				
		I U D	P I L / Pill	Kondom Condom	Suntikan Injection	
(1)	(2)	(3)	(4)	(5)	(6)	
1. Sebangki	4 327	4	1 308	23	2 137	
2. Ngabang	16 411	247	6 404	151	5 967	
3. Jelimpo	5 562	7	1 998	0	2 023	
4. Sengah Temila	11 340	70	2 437	157	4 790	
5. Mandor	5 916	20	2 210	113	2 254	
6. Menjalin	3 577	36	966	21	1 106	
7. Mempawah Hulu	6 529	341	2 055	149	2 075	
8. Sompak	2 503	24	641	26	908	
9. Menyuke	6 565	775	1 826	10	2 469	
10. Banyuke Hulu	2 392	80	589	29	801	
11. Meranti	2 058	0	277	2	1 081	
12. Kuala Behe	2 891	47	898	79	1 179	
13. Air Besar	5 272	118	1 670	62	2 340	
<b>Kabupaten Landak</b>	<b>2020</b>	<b>75 343</b>	<b>1 769</b>	<b>23 279</b>	<b>822</b>	<b>29 130</b>
	<b>2019</b>	<b>71 238</b>	<b>2 213</b>	<b>23 973</b>	<b>751</b>	<b>25 321</b>
	<b>2018</b>	<b>67 851</b>	<b>1 281</b>	<b>21 480</b>	<b>578</b>	<b>22 218</b>

Lanjutan Tabel/Continued Table 4.2.20

Kecamatan Subdistrict	Mix Kontrasepsi / Mix Contraceptive				Jumlah Total	Persentase PA/PUS
	Implant	MOW	MOP	Lainnya Other		
(1)	(7)	(8)	(9)	(10)	(11)	(12)
1. Sebangki	25	5	0	-	3 502	80,93
2. Ngabang	409	181	42	-	13 401	81,66
3. Jelimpo	71	4	2	-	4 105	73,80
4. Sengah Temila	62	180	62	-	7 758	68,41
5. Mandor	157	50	2	-	4 806	81,24
6. Menjalin	749	79	1	-	2 958	82,69
7. Mempawah Hulu	494	93	148	-	5 355	82,02
8. Sompak	188	20	3	-	1 810	72,31
9. Menyuke	298	43	52	-	5 473	83,37
10. Banyuke Hulu	180	33	0	-	1 712	71,57
11. Meranti	41	5	0	-	1 406	68,32
12. Kuala Behe	136	2	0	-	2 341	80,98
13. Air Besar	188	27	0	-	4 405	83,55
<b>Kabupaten Landak 2020</b>	<b>2 998</b>	<b>722</b>	<b>312</b>	<b>-</b>	<b>59 032</b>	<b>78,35</b>
<b>2019</b>	<b>2 921</b>	<b>1 821</b>	<b>387</b>	<b>-</b>	<b>57 387</b>	<b>80,56</b>
<b>2018</b>	<b>5 028</b>	<b>633</b>	<b>328</b>	<b>-</b>	<b>51 546</b>	<b>75,97</b>

Sumber/Source: Dinas Sosial, Pengendalian Penduduk, Keluarga Berencana, Pemberdayaan Perempuan, dan Perlindungan Anak Kabupaten Landak

**Tabel**  
**Table** 4.2.21

**Jumlah Peserta KB Baru Menurut Metode Kontrasepsi di Kabupaten Landak, 2020**  
**Number of New Birth Control Acceptor by Contraceptive Methods in Landak Regency, 2020**

Kecamatan Subdistrict	PPM	Mix Kontrasepsi / Mix Contraceptive				
		IUD	PIL/Pill	Kondom Condom	Suntikan Injection	
(1)	(2)	(3)	(4)	(5)	(6)	
1. Sebangki	363	-	123	1	156	
2. Ngabang	2.477	8	950	42	914	
3. Jelimpo	778	-	278	3	291	
4. Sengah Temila	2.605	-	978	39	1.007	
5. Mandor	1.083	7	347	19	400	
6. Menjalin	693	1	221	17	236	
7. Mempawah Hulu	1.182	4	362	17	482	
8. Sompak	659	1	207	5	265	
9. Menyuke	1.102	1	380	16	428	
10. Banyuke Hulu	476	1	169	6	183	
11. Meranti	460	-	144	-	183	
12. Kuala Behe	766	-	273	10	296	
13. Air Besar	775	-	269	11	292	
<b>Kabupaten Landak</b>	<b>2020</b>	<b>13.419</b>	<b>23</b>	<b>4.701</b>	<b>186</b>	<b>5.133</b>
	<b>2019</b>	<b>10.244</b>	<b>12</b>	<b>4.160</b>	<b>89</b>	<b>4.552</b>
	<b>2018</b>	<b>10.198</b>	<b>63</b>	<b>3.516</b>	<b>112</b>	<b>3.450</b>



Lanjutan Tabel/Continued Table 4.2.21

Kecamatan Subdistrict	Mix Kontrasepsi / Mix Contraceptive				Jumlah Total	Persentase PA/PUS
	Implant	MOW	MOP	Lainnya Other		
(1)	(7)	(8)	(9)	(10)	(11)	(11)
1. Sebangki	1	-	-	-	281	77,41
2. Ngabang	8	5	-	-	1 927	77,80
3. Jelimpo	6	-	-	-	578	74,29
4. Sengah Temila	14	-	-	-	2 038	78,23
5. Mandor	15	7	-	-	795	73,41
6. Menjalin	25	-	-	-	500	72,15
7. Mempawah Hulu	28	3	-	-	896	75,80
8. Sompak	6	-	-	-	484	73,44
9. Menyuke	5	-	-	-	830	75,32
10. Banyuke Hulu	3	-	-	-	362	76,05
11. Meranti	-	-	-	-	327	71,09
12. Kuala Behe	2	-	-	-	581	75,85
13. Air Besar	2	-	-	-	574	74,06
<b>Kabupaten Landak 2020</b>	<b>115</b>	<b>15</b>	<b>-</b>	<b>-</b>	<b>10 173</b>	<b>75,81</b>
<b>2019</b>	<b>314</b>	<b>27</b>	<b>-</b>	<b>-</b>	<b>9 154</b>	<b>89,36</b>
<b>2018</b>	<b>225</b>	<b>17</b>	<b>-</b>	<b>-</b>	<b>7 083</b>	<b>72,40</b>

Sumber/Source: Dinas Sosial, Pengendalian Penduduk, Keluarga Berencana, Pemberdayaan Perempuan, dan Perlindungan Anak Kabupaten Landak

**Tabel**  
**Table** 4.2.22**Banyaknya Peserta KB Lestari di Kabupaten Landak, 2020**  
**Number of Eternal Birth Control Acceptor by Years Group in Landak Regency, 2020**

Kecamatan Subdistrict	5 Tahun 5 Years	10 Tahun 10 Years	16 Tahun 16 Years
(1)	(2)	(3)	(4)
1. Sebangki	224	174	131
2. Ngabang	1.222	469	382
3. Jelimpo	50	45	85
4. Sengah Temila	943	410	185
5. Mandor	539	297	108
6. Menjalin	576	388	103
7. Mempawah Hulu	662	378	182
8. Sompak	56	53	98
9. Menyuke	536	152	164
10. Banyuke Hulu	101	89	22
11. Meranti	135	401	156
12. Kuala Behe	132	149	89
13. Air Besar	366	355	102
<b>Kabupaten Landak 2020</b>	<b>5.542</b>	<b>3.360</b>	<b>1.807</b>
<b>2019</b>	<b>5.459</b>	<b>3.195</b>	<b>1.724</b>
<b>2018</b>	<b>5.378</b>	<b>3.163</b>	<b>1.699</b>

Sumber/Source: Dinas Sosial, Pengendalian Penduduk, Keluarga Berencana, Pemberdayaan Perempuan, dan Perlindungan Anak Kabupaten Landak

**Tabel 4.2.23** Jumlah Sarana Kesehatan KB Nasional Menurut Jenisnya di Kabupaten Landak, 2020  
**Number of Eternal Birth Control Acceptor by Years Group in Landak Regency, 2020**

Kecamatan Subdistrict	KKB	PPKBD	Sub. PPKBD
(1)	(2)	(3)	(4)
1. Sebangki	8	5	27
2. Ngabang	9	19	19
3. Jelimpo	8	12	53
4. Sengah Temila	1	14	71
5. Mandor	25	17	58
6. Menjalin	3	8	52
7. Mempawah Hulu	13	19	78
8. Sompak	5	7	23
9. Menyuke	3	16	86
10. Banyuke Hulu	7	7	40
11. Meranti	0	6	37
12. Kuala Behe	7	10	41
13. Air Besar	4	16	48
<b>Kabupaten Landak 2020</b>	<b>93</b>	<b>156</b>	<b>633</b>
<b>2019</b>	<b>24</b>	<b>156</b>	<b>714</b>
<b>2018</b>	<b>18</b>	<b>156</b>	<b>702</b>

Sumber/Source: Dinas Sosial, Pengendalian Penduduk, Keluarga Berencana, Pemberdayaan Perempuan, dan Perlindungan Anak Kabupaten Landak

**Tabel**  
**Table** 4.2.24**Jumlah Keluarga Menurut Kecamatan dan Pentahapan  
Keluarga Sejahtera, 2020**  
*Number of Families by District and Family Welfare Phasing,  
2020*

<b>Kecamatan Subdistrict</b>	<b>Pra Sejahtera Pre Prosperous</b>	<b>KS I 1'st Prosperous</b>	<b>KS II 2'nd Prosperous</b>
(1)	(2)	(3)	(4)
1. Sebangki	1.213	1.176	992
2. Ngabang	606	8.901	6.506
3. Jelimpo	429	2.469	3.693
4. Sengah Temila	2.626	4.401	4.090
5. Mandor	1.098	2.706	2.944
6. Menjalin	148	2.659	511
7. Mempawah Hulu	692	3.838	2.086
8. Sompak	1.091	1.219	918
9. Menyuke	148	2.162	3.614
10. Banyuke Hulu	464	780	768
11. Meranti	69	1.381	534
12. Kuala Behe	98	1.787	1.350
13. Air Besar	860	1.842	2.163
<b>Kabupaten Landak 2020</b>	<b>9.542</b>	<b>35.321</b>	<b>30.169</b>
<b>2019</b>	<b>9 542</b>	<b>35 321</b>	<b>30 169</b>
<b>2018</b>	<b>9 542</b>	<b>35 321</b>	<b>30 169</b>

Lanjutan Tabel/*Continued Table* 4.2.21

Kecamatan Subdistrict	KS III 3 <sup>rd</sup> Prosperous	KS III + 3 <sup>rd</sup> + Prosperous	Jumlah Total
(1)	(5)	(6)	(7)
1. Sebangki	461	187	4.029
2. Ngabang	2.065	1.006	19.084
3. Jelimpo	78	25	6.694
4. Sengah Temila	2.276	1.051	14.444
5. Mandor	445	256	7.449
6. Menjalin	1.306	314	4.938
7. Mempawah Hulu	808	332	7.756
8. Sompak	216	170	3.614
9. Menyuke	424	121	6.469
10. Banyuke Hulu	148	127	2.287
11. Meranti	235	113	2.332
12. Kuala Behe	492	177	3.904
13. Air Besar	923	229	6.017
<b>Kabupaten Landak 2020</b>	<b>9.877</b>	<b>4.108</b>	<b>89.017</b>
<b>2019</b>	<b>9.877</b>	<b>4.108</b>	<b>89.017</b>
<b>2018</b>	<b>9.877</b>	<b>4.108</b>	<b>89.017</b>

Sumber/*Source*: Dinas Sosial, Pengendalian Penduduk, Keluarga Berencana, Pemberdayaan Perempuan, dan Perlindungan Anak Kabupaten Landak

### 4.3 AGAMA DAN SOSIAL LAINNYA RELIGION AND OTHER SOCIAL AFFAIRS

**Tabel** 4.3.1 **Jumlah Penduduk Menurut Kecamatan dan Agama yang Dianut, 2020**  
**Table** 4.3.1 **Population by Subdistrict and Religion, 2020**

Kecamatan Subdistrict	Islam	Protestan Protestant	Katolik Catholic	Hindu	Budha Buddha	Lainnya Others
(1)	(2)	(3)	(4)	(5)	(6)	(7)
1 Sebangki	23 481	22 353	29 895	26	1 583	168
2 Ngabang	3003	12 571	25 225	3	46	-
3 Jelimpo	1 714	5 904	14 539	-	28	1
4 Sengah Temila	6 718	8 972	17 872	-	91	1
5 Mandor	4 493	9 213	11 748	-	11	4
6 Menjalin	2 357	10 344	18 412	1	13	-
7 Mempawah Hulu	5 228	18 249	41 195	1	420	2
8 Sompak	752	4 993	4 954	-	-	-
9 Menyuke	3 410	6 267	7 313	-	9	7
10 Banyuke Hulu	9 851	2 890	6 915	1	90	-
11 Meranti	2 155	10 644	16 136	-	28	-
12 Kuala Behe	810	3 705	9 370	5	8	-
13 Air Besar	523	4 009	12 017	-	6	-
<b>Kabupaten Landak</b>	<b>64 495</b>	<b>120 114</b>	<b>215 591</b>	<b>37</b>	<b>2 333</b>	<b>183</b>

Sumber/Source: Dinas Kependudukan dan Catatan Sipil Kabupaten Landak/Population and Civil Registration Agency of Landak Regency

**Tabel**  
**Table** 4.3.2**Jumlah Tempat Peribadatan Menurut Kecamatan,  
2020**  
**Number of Places of Worship by Subdistrict and Religion,  
2020**

Kecamatan Subdistrict	Masjid Mosque	Surau Pray Room	Gereja Protestan Protestant Church	Gereja Katholik Catholic Church	Pura Temple	Vihara
(1)	(2)	(3)	(4)	(5)	(6)	(7)
1. Sebangki	27	11	26	15	-	2
2. Ngabang	31	25	161	53	-	5
3. Jelimpo	5	0	42	56	-	-
4. Sengah Temila	12	4	148	82	-	7
5. Mandor	12	6	85	43	-	-
6. Menjalin	4	3	51	65	-	-
7. Mempawah Hulu	6	6	81	41	-	1
8. Sompak	2	0	30	22	-	-
9. Menyuke	6	2	104	61	-	-
10. Banyuke Hulu	2	1	30	28	-	-
11. Meranti	2	1	48	20	-	-
12. Kuala Behe	8	4	43	26	-	-
13. Air Besar	8	2	56	39	-	-
<b>Kabupaten Landak</b>	<b>125</b>	<b>65</b>	<b>905</b>	<b>551</b>	<b>-</b>	<b>15</b>

Sumber/Source: Kementerian Agama Kabupaten Landak/Landak Regency Ministry of Religious Affairs

**Tabel 4.3.3** Jumlah Desa yang Mengalami Bencana Alam<sup>2</sup> Menurut Kecamatan, 2011– 2018  
**Table** *Number of Villages that Had Natural Disaster<sup>2</sup> by Subdistrict, 2011– 2018*

Kecamatan Subdistrict	Banjir/Flood		
	2011	2014	2018
(1)	(2)	(3)	(4)
1. Sebangki	4	-	4
2. Ngabang	5	1	12
3. Jelimpo	-	-	8
4. Sengah Temila	-	-	4
5. Mandor	4	-	5
6. Menjalin	5	1	4
7. Mempawah Hulu	7	1	8
8. Sompak	-	-	2
9. Menyuke	7	2	13
10. Banyuke Hulu	3	-	5
11. Meranti	1	-	3
12. Kuala Behe	9	-	9
13. Air Besar	13	-	11
<b>Kabupaten Landak</b>	<b>58</b>	<b>5</b>	<b>88</b>



Lanjutan Tabel/*Continued Table 4.3.3*

Kecamatan Subdistrict	Gempa Bumi/ <i>Earthquake</i>		
	2011	2014	2018
(1)	(5)	(6)	(7)
1. Sebangki	-	-	-
2. Ngabang	-	-	-
3. Jelimpo	-	-	-
4. Sengah Temila	-	-	-
5. Mandor	-	-	-
6. Menjalin	-	-	-
7. Mempawah Hulu	-	-	-
8. Sompak	-	-	-
9. Menyuke	-	-	-
10. Banyuke Hulu	-	-	-
11. Meranti	-	-	-
12. Kuala Behe	-	-	-
13. Air Besar	-	-	-
<b>Kabupaten Landak</b>	-	-	-

Lanjutan Tabel/*Continued Table* 4.3.3

Kecamatan Subdistrict	Tanah Longsor/ <i>Landslide</i>		
	2011	2014	2018
(1)	(8)	(9)	(10)
1. Sebangki	-	-	-
2. Ngabang	4	-	1
3. Jelimpo	-	-	2
4. Sengah Temila	-	-	1
5. Mandor	-	-	-
6. Menjalin	1	-	-
7. Mempawah Hulu	-	-	-
8. Sompak	-	1	-
9. Menyuke	1	-	3
10. Banyuke Hulu	-	-	3
11. Meranti	-	-	-
12. Kuala Behe	-	-	1
13. Air Besar	-	-	1
<b>Kabupaten Landak</b>	<b>6</b>	<b>1</b>	<b>12</b>

Catatan/*Note*: <sup>1</sup> Desa pada tabel ini termasuk Unit Permukiman Transmigrasi (UPT) yang masih dibina oleh kementerian terkait dan nagari di Kabupaten Landak Sumatera Barat/*Villages in this table are included in Transmigration Settlement Unit which is still fostered by the relevant ministries and the nagari in the Province of Sumatera Barat*

<sup>2</sup> Terjadi dalam tiga tahun terakhir sampai dengan saat pencacahan/*Occured during the last three years by the time of enumeration*

Sumber/*Source*: BPS, Pendataan Potensi Desa (Podes)/*BPS-Statistics Indonesia, Village Potential Data Collecting*

**Tabel 4.3.4** Jumlah Bencana Yang Terjadi di Kabupaten Landak Menurut Jenis Bencana,2020  
**Table** *Number of Disaster Happened in Landak Regency by Type Disaster 2020*

Kecamatan Subdistrict	Banjir Flood	Tanah Longsor Landslide	Kebakaran Bangunan Building Fire	Kebakaran Lahan Land Fire	Angin Puting Beliung Tornado
(1)	(2)	(3)	(4)	(5)	(6)
1. Sebangki	1	-	-	-	-
2. Ngabang	13	-	-	-	1
3. Jelimpo	9	-	-	-	2
4. Sengah Temila	10	1	-	-	3
5. Mandor	9	-	-	-	-
6. Menjalin	8	-	-	-	-
7. Mempawah Hulu	1	-	-	-	-
8. Sompak	3	1	-	-	-
9. Menyuke	20	-	-	-	-
10. Banyuke Hulu	-	1	-	-	-
11. Meranti	5	-	-	-	-
12. Kuala Behe	5	-	-	-	-
13. Air Besar	5	3	-	-	-
<b>Kabupaten Landak</b>	<b>89</b>	<b>6</b>	<b>-</b>	<b>-</b>	<b>6</b>

Sumber/Source: Badan Penanggulangan Bencana Daerah Kab.Landak

**Tabel**  
**Table** 4.3.5**Banyaknya Pemuka Agama Di Kabupaten Landak, 2020**  
**Number of Religious Leaders in Landak Regency, 2020**

Kecamatan Subdistrict	Mubaligh Mubaligh	Khatib Khateeb	Penyuluh Agama Instructor of Religion	Pendeta Priest	Pastor Pastor
(1)	(2)	(3)	(4)	(5)	(6)
1. Sebangki	28	70	10	10	-
2. Ngabang	16	105	42	120	3
3. Jelimpo	4	13	16	26	3
4. Sengah Temila	10	34	26	77	2
5. Mandor	15	37	10	41	2
6. Menjalin	5	10	7	30	1
7. Mempawah Hulu	9	25	13	43	2
8. Sompak	3	5	7	4	2
9. Menyuke	3	17	24	59	3
10. Banyuke Hulu	2	7	8	14	3
11. Meranti	2	6	7	31	-
12. Kuala Behe	9	27	9	27	-
13. Air Besar	12	26	11	37	3
<b>Kabupaten Landak</b>	<b>118</b>	<b>382</b>	<b>190</b>	<b>519</b>	<b>24</b>

Sumber/Source: Kementerian Agama Kabupaten Landak/Landak Regency Ministry of Religious Affairs

**Tabel 4.3.6** Banyaknya Penerimaan Zakat di Kabupaten Landak, 2020  
**Table** Number of Zakat Revenue in Landak Regency, 2020

Kecamatan Subdistrict	Jumlah Muzakki	Zakat Fitrah		Zakat Maal
		Uang Money (Rp)	Beras Rice (kg)	
(1)	(2)	(3)	(4)	(5)
1. Sebangki	1 726	-	4.357,50	17 394 000
2. Ngabang	4 817	93 093 750	11.375,50	36 095 000
3. Jelimpo	-	-	-	-
4. Sengah Temila	2 855	15 425 000	3.228,00	19 560 000
5. Mandor	1 766	21 217 000	6.661,00	18 150 000
6. Menjalin	1 094	8 955 000	1.839,50	-
7. Mempawah Hulu	1 333	22 797 000	2.060,50	3 000 000
8. Sompak	233	1 025 000	486,50	-
9. Menyuke	1 555	14 118 000	2.750,00	11 845 000
10. Banyuke Hulu	-	-	-	-
11. Meranti	92	5 730 000	1.008,00	12 100 000
12. Kuala Behe	1 907	21 750 000	2.955,00	29 975 000
13. Air Besar	1 426	47 996 000	4.621,80	-
<b>Kabupaten Landak</b>	<b>18 804</b>	<b>252 106 750</b>	<b>41 343,30</b>	<b>148 119 000</b>

Lanjutan Tabel/*Continued Table* 4.3.6

Kecamatan <i>Subdistrict</i>	Infaq	Sadaqah	Jumlah / Total	
			Uang <i>Money (Rp)</i>	Beras <i>Rice (kg)</i>
(1)	(6)	(7)	(8)	(9)
1. Sebangki	8 086 000	–	25 480 000	-
2. Ngabang	41 865 500	34 865 500	205 919 750	11 377,00
3. Jelimpo	–	–	–	–
4. Sengah Temila	27 850 000	–	62 835 000	32 228,00
5. Mandor	11 150 000	–	50 517 000	6 661,00
6. Menjalin	5 063 000	–	14 018 000	1 839,50
7. Mempawah Hulu	2 705 000	-	28 502 000	2 060,50
8. Sompak	1 500 000	–	2 525 000	486,50
9. Menyuke	16 290 000	–	42 253 000	2 750,00
10. Banyuke Hulu	–	–	–	–
11. Meranti	3 513 000	150 000	21 493 000	1 008,00
12. Kuala Behe	4 350 000	1 436 000	57 511 000	2 955,00
13. Air Besar	17 880 000	13 289 000	79 165 000	192,55
<b>Kabupaten Landak</b>	<b>140 252 500</b>	<b>49 740 500</b>	<b>590 218 750</b>	<b>61 558,05</b>

Sumber/*Source*: Kementerian Agama Kabupaten Landak/*Landak Regency Ministry of Religious Affairs*

**Tabel 4.3.7** Banyaknya Penyaluran Zakat di Kabupaten Landak, 2020  
**Table** 4.3.7 Number of Zakat Distribution in Landak Regency, 2020

Kecamatan Subdistrict	Jumlah Mustahiq	Fakir Miskin/Poor		Amil	
		Uang Money (Rp)	Beras Rice (kg)	Uang Money (Rp)	Beras Rice (kg)
(1)	(2)	(3)	(4)	(5)	(6)
1. Sebangki	–	25 480 000	4 358	...	...
2. Ngabang	2 177	205 919 750	11 377	...	...
3. Jelimpo	–	–	–	...	...
4. Sengah Temila	670	62 835 000	3 228	...	...
5. Mandor	497	50 517 000	6 661	...	...
6. Menjalin	245	14 018 000	1 840	...	...
7. Mempawah Hulu	436	28 502 000	2 061	...	...
8. Sompak	73	2 525 000	487	...	...
9. Menyuke	1 434	42 253 000	2 750	...	...
10. Banyuke Hulu	–	–	–	...	...
11. Meranti	369	21 493 000	1 008	...	...
12. Kuala Behe	562	57 511 000	2 955	...	...
13. Air Besar	905	79 165 000	4 622	...	...
<b>Kabupaten Landak</b>	<b>7 368</b>	<b>590 218 750</b>	<b>41 345</b>	<b>...</b>	<b>...</b>

Lanjutan Tabel/*Continued Table 4.3.7*

Kecamatan <i>Subdistrict</i>	Mu'allaf		Sabilillah		Jumlah / <i>Total</i>	
	Uang <i>Money (Rp)</i>	Beras <i>Rice (kg)</i>	Uang <i>Money (Rp)</i>	Beras <i>Rice (kg)</i>	Uang <i>Money (Rp)</i>	Beras <i>Rice (kg)</i>
(1)	(7)	(8)	(9)	(10)	(11)	(12)
1. Sebangki	...	...	...	...	...	...
2. Ngabang	...	...	...	...	...	...
3. Jelimpo	...	...	...	...	...	...
4. Sengah Temila	...	...	...	...	...	...
5. Mandor	...	...	...	...	...	...
6. Menjalin	...	...	...	...	...	...
7. Mempawah Hulu	...	...	...	...	...	...
8. Sompak	...	...	...	...	...	...
9. Menyuke	...	...	...	...	...	...
10. Banyuke Hulu	...	...	...	...	...	...
11. Meranti	...	...	...	...	...	...
12. Kuala Behe	...	...	...	...	...	...
13. Air Besar	...	...	...	...	...	...
<b>Kabupaten Landak</b>	...	...	...	...	...	...

Sumber/*Source*: Kementerian Agama Kabupaten Landak/*Landak Regency Ministry of Religious Affairs*



**Tabel** 4.3.8 **Banyaknya Orang yang Berqurban dan Hewan Qurban Menurut Jenisnya Di Kabupaten Landak , 2020**  
**Number of People who Sacrifice and Animal Sacrificed by Type in Landak Regency, 2020**

Kecamatan Subdistrict	Jumlah Orang Berqurban/ Number People Who Sacrificed	Jumlah / Total		
		Sapi/Cow	Kambing/Goat	Jumlah/Total
(1)	(2)	(3)	(4)	(5)
1. Sebangki	16	6	10	16
2. Ngabang	49	31	18	49
3. Jelimpo	0	0	0	0
4. Sengah Temila	40	14	26	40
5. Mandor	26	16	10	26
6. Menjalin	9	4	5	9
7. Mempawah Hulu	18	9	9	18
8. Sompak	18	9	9	18
9. Menyuke	11	7	4	11
10. Banyuke Hulu	0	0	0	0
11. Meranti	3	3	0	3
12. Kuala Behe	5	3	2	5
13. Air Besar	8	2	6	8
<b>Kabupaten Landak</b>	<b>203</b>	<b>104</b>	<b>99</b>	<b>203</b>

Sumber/Source: Kementerian Agama Kabupaten Landak/Landak Regency Ministry of Religious Affairs

**Tabel**  
**Table** 4.3.9**Banyaknya Tanah Wakaf Islam Menurut Jenisnya di  
Kabupaten Landak , 2020**  
*Number of Islamic Wakaf Land by Type in Landak Regency,  
2020*

Kecamatan Subdistrict	Masjid / Mosque		Surau	
	Petak/ Bidang / Plots / Fields	Luas Wide (m2)	Petak/ Bidang / Plots / Fields	Luas Wide (m2)
(1)	(2)	(3)	(4)	(5)
1. Sebangki	24	19 317	11	3 467
2. Ngabang	36	25 428	23	6 750
3. Jelimpo	4	–	2	–
4. Sengah Temila	12	16 713	4	2 320
5. Mandor	12	31 172	5	1 874
6. Menjalin	3	5 387	3	207
7. Mempawah Hulu	5	8 398	6	1 120
8. Sompak	2	–	–	–
9. Menyuke	5	2 330	2	210
10. Banyuke Hulu	2	–	–	–
11. Meranti	2	580	1	255
12. Kuala Behe	8	–	2	–
13. Air Besar	7	3 315	4	923
<b>Kabupaten Landak</b>	<b>122</b>	<b>112 640</b>	<b>63</b>	<b>17 126</b>

Lanjutan Tabel/Continued Table 4.3.9

Kecamatan Subdistrict	Madrasah		Kuburan Grave		Keperluan Sosial Social Needed	
	Petak/ Bidang / Plots/ Fields	Luas Wide (m2)	Petak/ Bidang / Plots/ Fields	Luas Wide (m2)	Petak/ Bidang / Plots/ Fields	Luas Wide (m2)
(1)	(6)	(7)	(8)	(9)	(10)	(11)
1. Sebangki	38	47 890	9	28 291	1	2 625
2. Ngabang	7	38 582	8	19 874	4	49 800
3. Jelimpo	–	–	–	–	1	9 375
4. Sengah Temila	–	–	4	10 270	–	–
5. Mandor	5	42 980	12	12 844	2	39 171
6. Menjalin	1	8 078	3	10 393	–	–
7. Mempawah Hulu	2	–	9	4 508	–	–
8. Sompak	–	–	–	–	–	–
9. Menyuke	2	3 982	3	2 223	1	304
10. Banyuke Hulu	–	–	–	–	–	–
11. Meranti	–	–	4	17 000	4	62 420
12. Kuala Behe	–	–	5	–	–	–
13. Air Besar	–	–	6	–	–	–
<b>Kabupaten Landak</b>	<b>55</b>	<b>141 512</b>	<b>63</b>	<b>105 403</b>	<b>13</b>	<b>163 695</b>

Sumber/Source: Kementerian Agama Kabupaten Landak/Landak Regency Ministry of Religious Affairs

**Tabel**  
**Table** 4.3.10

**Banyaknya Jemaah Haji Menurut Pekerjaan Utama di  
Kabupaten Landak, 2019**  
*Number of Moslem Pilgrims by Main Employment in Landak  
Regency, 2019*

Kecamatan Subdistrict	Pegawai Negeri/ Civil Servants	TNI / POLRI Police	Pelajar/ Mahasiswa Student	Tani Farmer	Lainnya Others	Jumlah Total
(1)	(2)	(3)	(4)	(5)	(6)	(7)
1. Sebangki	-	-	-	1	3	4
2. Ngabang	11	-	-	1	24	35
3. Jelimpo	-	-	-	-	-	-
4. Sengah Temila	2	-	-	-	2	4
5. Mandor	1	-	-	1	3	5
6. Menjalin	-	-	-	-	-	-
7. Mempawah Hulu	-	-	-	-	-	-
8. Sompak	-	-	-	-	-	-
9. Menyuke	-	-	-	-	-	-
10. Banyuke Hulu	-	-	-	-	-	-
11. Meranti	1	-	-	-	1	2
12. Kuala Behe	-	-	-	-	-	-
13. Air Besar	3	-	-	2	1	6
<b>Kabupaten Landak</b>	<b>18</b>	<b>-</b>	<b>-</b>	<b>5</b>	<b>34</b>	<b>56</b>

Catatan/Note: Tahun 2020 tidak ada haji karena Covid-19

Sumber/Source: Kementerian Agama Kabupaten Landak/Landak Regency Ministry of Religious Affairs

#### 4.4 KEMISKINAN POVERTY

**Tabel 4.4.1** **Garis Kemiskinan, Jumlah, dan Persentase Penduduk Miskin di Kabupaten Landak, 2013–2020**  
*Poverty Line, Number, and Percentage of Poor People in Landak Regency, 2013–2020*

Tahun Year	Garis Kemiskinan (rupiah/kapita/bulan) Poverty Line (rupiah/capita/month)	Jumlah Penduduk Miskin (ribu) Number of Poor People (thousand)	Persentase Penduduk Miskin Percentage of Poor People
(1)	(2)	(3)	(4)
2013	252 336	49,50	14,18
2014	277 718	48,50	13,71
2015	287 822	48,46	13,51
2016	300 123	44,55	12,32
2017	320 600	44,82	12,23
2018	351 942	43,73	11,77
2019	374 117	43,16	11,47
2020	385 314	42,36	11,12

Sumber/Source: BPS, Survei Sosial Ekonomi Nasional Maret/BPS-Statistics Indonesia, March National Socioeconomic Survey

**Tabel**  
**Table** 4.4.2

**Indeks Kedalaman Kemiskinan dan Indeks Keparahan Kemiskinan di Kabupaten Landak, 2013–2020**  
**Poverty Gap Index and Poverty Severity Index in Landak Regency, 2013–2020**

Tahun Year	Indeks Kedalaman Kemiskinan Poverty Gap Index	Indeks Keparahan Kemiskinan Poverty Severity Index
(1)	(2)	(3)
2013	2,65	0,83
2014	2,43	0,82
2015	2,36	0,57
2016	1,88	0,35
2017	1,88	0,50
2018	1,82	0,46
2019	1,71	0,38
2020	1,54	0,38

Sumber/Source: BPS, Survei Sosial Ekonomi Nasional Maret/BPS-Statistics Indonesia, March National Socioeconomic Survey

#### 4.5 KRIMINALITAS CRIMINALITY

**Tabel** 4.5.1 **Banyaknya Kejahatan Kriminal serta Kerugian yang Diakibatkan Dalam Wilayah Polres Landak, 2020**  
**Table** 4.5.1 **Number of Crimes And Losses in Landak Regional Police, 2020**

Bulan Month	Jumlah Kasus Total of Case		Korban Jiwa Casualties	Kerugian Material Material Damage (000 Rp)	Diketemukan Found (000 Rp)	
	Dilaporkan Reported	Diselesaikan Resolved				
(1)	(2)	(3)	(4)	(5)	(6)	
Januari / January	11	10	-	186 883 000	186 883 000	
Pebruari / February	12	11	-	62 330 000	62 330 000	
Maret / March	9	11	1	45 100 000	45 100 000	
April / April	10	11	-	85 639 000	68 639 000	
Mei / May	12	7	-	58 780 000	58 780 000	
Juni / June	12	14	-	34 499 000	34 499 000	
Juli / July	5	13	-	13 599 050	13 599 050	
Agustus / August	6	7	-	3 120 000	3 120 000	
September / September	15	8	-	74 839 000	74 839 000	
Oktober / October	8	6	1	162 175 500	6 044 200	
November / November	15	13	-	2 600 920	2 600 920	
Desember / December	5	8	-	12 000 000	12 000 000	
<b>Jumlah/Total</b>	<b>2020</b>	<b>120</b>	<b>119</b>	<b>2</b>	<b>741 565 470</b>	<b>568 434 170</b>
	<b>2019</b>	<b>142</b>	<b>125</b>	<b>-</b>	<b>-</b>	<b>-</b>
	<b>2018</b>	<b>163</b>	<b>157</b>	<b>-</b>	<b>-</b>	<b>-</b>

Sumber/Source: Polres Landak

**Tabel**  
**Table** 4.5.2

**Banyaknya Korban Kekerasan di Kabupaten Landak, 2020**  
**Number of Victims of Violence in Landak Regency, 2020**

Jenis Tindak Kekerasan <i>Type of Violence</i>		Jumlah <i>Total</i>
(1)		(2)
1. Pelecehan Seksual / <i>Sexual Harrasment</i>		13
2. KDRT / <i>Domestic Violence</i>		4
3. Penganiayaan Ringan / <i>Mild Abuse</i>		9
<b>Jumlah/Total</b>	<b>2020</b>	<b>26</b>
	<b>2019</b>	<b>18</b>
	<b>2018</b>	<b>28</b>

Sumber/Source: Polres Landak



**Tabel** 4.5.3 **Jumlah Pelaku Kejahatan Korupsi (Tipikor) Yang Dilaporkan Pada Kejari Landak , 2019- 2020**  
**Number of Corruption Offenders Was Reported In Landak State Prosecutor, 2019 - 2020**

Kejahatan Korupsi <i>Corruption Offenders</i>	2019		2020	
	Laki-laki <i>Male</i>	Perempuan <i>Female</i>	Laki-laki <i>Male</i>	Perempuan <i>Female</i>
(1)	(2)	(3)	(4)	(5)
1. Penyidikan Kejari / <i>Prosecutor Investigation</i>	-	-	-	-
2. Penuntutan Ke PN / <i>Prosecution to State Court</i>	2	-	3	-
3. Banding Ke PT / <i>Appeal to State Court</i>	-	-	-	-
4. Kasasi Ke MA / <i>Cassation to Supreme Court</i>	-	-	-	-
<b>Eksekusi/Execution</b>	<b>2</b>	<b>-</b>	<b>3</b>	<b>-</b>

Sumber/Source: Kejaksaan Negeri Landak/Landak State Prosecutor

**Tabel**  
**Table** 4.5.4**Banyaknya Tahanan Yang Masuk dan Diselesaikan di  
Kejaksaan Negeri Landak, 2020**  
*Number of Arrested and Completed Criminal Case in Landak  
State Prosecutor, 2020*

<b>Bulan Month</b>	<b>Tahanan Yang Masuk Arrested Criminal</b>	<b>Tahanan Yang Diselesaikan Completed Criminal Case</b>	<b>Persentase Penyelesaian Completed Percentage</b>
(1)	(2)	(3)	(4)
Januari / January	18	18	100
Pebruari / February	20	20	100
Maret / March	13	13	100
April / April	11	11	100
Mei / May	24	24	100
Juni / June	21	21	100
Juli / July	23	23	100
Agustus / August	18	18	100
September / September	11	11	100
Oktober / October	11	11	100
November / November	15	15	100
Desember / December	13	13	100
<b>Jumlah/Total</b>	<b>2020</b>	<b>198</b>	<b>198</b>
	<b>2019</b>	<b>175</b>	<b>171</b>
	<b>2018</b>	<b>214</b>	<b>214</b>

Sumber/Source: Kejaksaan Negeri Landak/Landak State Prosecutor

**Tabel**  
**Table** 4.5.5**Banyaknya Tahanan Yang Diselesaikan Menurut Jenis Penyelesaian di Kejaksaan Negeri Landak, 2020**  
**Number of Completed Criminal Case in Landak State Prosecutor by Type of Completion, 2020**

<b>Bulan</b> <b>Month</b>	<b>Dimerdekakan</b> <b>Dari Tahanan</b> <b>Sementara/</b> <b>Temporarily</b> <b>Released</b>	<b>Dilimpahkan</b> <b>ke Pengadilan</b> <b>Negeri/</b> <b>Delegated</b> <b>to The State</b> <b>Judiciary</b>	<b>Dikirim ke</b> <b>Kejaksaan</b> <b>Lain /Sent</b> <b>to the</b> <b>Other State</b> <b>Prosecutor</b>	<b>Diputus</b> <b>Bebas/ Free</b> <b>Pronounced</b>	<b>Jumlah/</b> <b>Total</b>
(1)	(2)	(3)	(4)	(5)	(6)
Januari / January	-	18	-	-	18
Pebruari / February	-	20	-	-	20
Maret / March	-	13	-	-	13
April / April	-	14	-	-	14
Mei / May	-	24	-	-	24
Juni / June	-	21	-	-	21
Juli / July	-	23	-	-	23
Agustus / August	-	18	-	-	18
September / September	-	11	-	-	11
Oktober / October	-	11	-	-	11
November / November	-	15	-	-	15
Desember / December	-	13	-	-	13
<b>Jumlah/Total</b> 2020	-	<b>198</b>	-	-	<b>198</b>
2019	-	<b>171</b>	-	-	<b>171</b>
2018	-	<b>214</b>	-	-	<b>214</b>

Sumber/Source: Kejaksaan Negeri Landak/Landak State Prosecutor

**Tabel**  
**Table** 4.5.6

**Banyaknya Tahanan Yang Diselesaikan Menurut Jenis Perkara di Kejaksaan Negeri Landak, 2020**  
**Number of Completed Criminal Case in Landak State Prosecutor by Type Of Criminal Case, 2020**

<b>Bulan</b> <b>Month</b>	<b>Biasa</b> <b>General</b>	<b>Ekonomi</b> <b>Economic</b>	<b>Korupsi</b> <b>Corruption</b>	<b>Narkotik</b> <b>Narcotic</b>	<b>Imigrasi</b> <b>Immigration</b>
(1)	(2)	(3)	(4)	(5)	(6)
Januari / January	12	-	-	5	-
Pebruari / February	15	-	-	1	-
Maret / March	7	-	-	4	-
April / April	11	-	-	2	-
Mei / May	16	-	-	7	-
Juni / June	14	-	-	3	-
Juli / July	15	-	-	7	-
Agustus / August	16	-	-	1	-
September / September	7	-	-	2	-
Oktober / October	5	-	-	4	-
November / November	11	-	-	4	-
Desember / December	8	-	-	-	-
<b>Jumlah/Total 2020</b>	<b>137</b>	<b>-</b>	<b>-</b>	<b>40</b>	<b>-</b>
<b>2019</b>	<b>140</b>	<b>-</b>	<b>-</b>	<b>31</b>	<b>-</b>
<b>2018</b>	<b>190</b>	<b>-</b>	<b>-</b>	<b>24</b>	<b>-</b>

Sumber/Source: Kejaksaan Negeri Landak/Landak State Prosecutor



# Pertanian, Kehutanan, Peternakan, dan Perikanan

*Agriculture, Forestry, Livestock,  
and Fishery*

**BAB**

*Chapter*

**05**


## Profil Hewan Ternak menurut Jenisnya, 2020

### Ternak Unggas



#### Ayam Buras

- Populasi : 202 600
- Pemotongan : 48 513
- Produksi : 64 358



#### Itik

- Populasi : 10 679
- Pemotongan : ...
- Produksi : ...



#### Ayam Ras Potong

- Populasi : 2 245 200
- Pemotongan : 1 180
- Produksi : 3 246 300

\* Populasi Ternak dalam ekor, Pemotongan Ternak dalam ekor, Produksi Ternak dalam Kg baik untuk ternak unggas, ternak besar, maupun ternak kecil

### Ternak Besar dan Ternak Kecil




#### Sapi

- Populasi : 8 198
- Pemotongan : 1 180
- Produksi : 179 360



#### Kambing

- Populasi : 7 880
- Pemotongan : 1 234
- Produksi : 17 276



#### Babi

- Populasi : 122 095
- Pemotongan : 33 495
- Produksi : 2 250 270



**PENJELASAN TEKNIS**

1. **Lahan Sawah** adalah lahan pertanian dan berpetak-petak dan dibatasi oleh pematang (galengang), saluran untuk menahan/menyalurkan air, yang biasanya ditanami padi sawah tanpa memandang dari mana di peroleh atau Status lahan tersebut. Lahan yang dimaksud termasuk lahan yang terdaftar di pajak bumi bangunan, iuran pembangunan daerah, lahan bengkok, lahan serebotan, lahan rawa yang ditanami padi dan lahan bekas tanaman tahunan yang telah dijadikan sawah, baik yang ditanami padi, palawija atau tanaman semusim lainnya.
2. **Tegal/Kebun** adalah lahan pertanian bukan sawah (lahan kering) yang ditanami tanaman semusim atau tahunan dan terpisah dan terpisah dengan halaman sekitar rumah serta penggunaannya tidak berpindah pindah.
3. **Ladang/Human** adalah lahan pertanian bukan sawah (lahan kering) yang biasanya ditanami tanaman semusim dan penggunaannya hanya semusim atau dua musim, kemudian akan ditinggalkan bila sudah tidak subur lagi (berpindah-pindah). Kemungkinan lahan ini beberapa tahun kemudian akan dikerjakan

**TECHNICAL NOTES**

1. **Wetland** is agricultural land that separated by small dykes to resist water, where the main crop is usually wetland paddy without considering where it is got from or the status of the land. It includes the land that is registered is at land income tax office, regional development contribution, bengkok land illegal ownership, swamps for rice cultivation, and annual crop land mark that has been used as rice field, which are both planted with paddy, secondary crop or the other seasonal crops.
2. **Dry field/garden** is an dryland (unirrigated land ) which is planted with seasonal or annual crop and separately from the yard around the house without shifting.
3. **Unirrigated agricultural field/shifting cultivation land** is dryland (unirrigated land) that usually is cultivated for seasonal crop and utilized only for one or two seasons, then it will be left when it is not fertile (shifting). maybe this land will be used again in a few year if it has been fertile.



kembali jika sudah subur.

4. **Lahan yang Sementara Tidak Mudah diusahakan** adalah lahan yang biasanya diusahakan tetapi untuk sementara (lebih dari 1 (satu) tahun tetapi kurang dari atau sama dengan 2 (dua) tahun) tidak diusahakan, termasuk lahan sawah yang tidak diusahakan, termasuk lahan sawah yang tidak diusahakan selama lebih dari (2) dua tahun.
4. *Temporarily unused land is land that is regularly used but temporarily ( more than a year but less or equal than two year ) is unused, it includes wetland that is not cultivated more than two years.*
5. **Data pokok tanaman pangan yang dikumpulkan** adalah luas panen dan produktivitas (hasil per hektar). Produksi tanaman pangan merupakan hasil perkalian antara luas panen dengan produktivitas. Pengumpulan data luas panen dilakukan setiap bulan dengan pendekatan area kecamatan di seluruh wilayah kabupaten landak. Pengumpulan data produktivitas dilakukan melalui pengukuran langsung pada plot ubinan berukuran 2,5 m x 2,5 m. Pengumpulan data produktivitas dilakukan setiap subround (empat bulan ) pada waktu panen petani.
5. *The main food crops data collected consists of harvested area and productivity (yield per hectare ). Food crops production is generate by harvested area multiplied by productivity . The harvested area data is collected every month using sub district area approach in all sub district in landak regency.the productivity data collection is conducted by a direct measurement in 2,5m x 2,5m crop cutting plot. The productivity.measurement is conducted in evry subround (four monthly) at the time when farmers are harvesting their crops.*
6. Data produksi padi dan palawija yang disajikan adalah dalam kualitas: gabah kering giling (padi), pipilan kering (jagung), biji kering (kedelai dan kacang tanah), dan umbi basah (ubi kayu dan ubi jalar).
6. *Production of paddy and secondary crops data area presented in the from of: dry unhusked rice (paddy), dry loose maize (maize), dry shells crops (soybeans and peanuts), and fresh roots ( cassava and sweet potatoes)*

- 7. Luas panen untuk tanaman sayuran** adalah luas tanaman yang di panen sekaligus/ habis/dibongkar dan luas tanaman yang dipanen berkali-kali (lebih dari satu kali)/ belum habis.
- A. Tanaman yang dipanen sekaligus/habis/dibongkar adalah tanaman yang sehabis panen langsung dibongkar/ dicabut, terdiri dari bawang merah, bawang putih, bawang daun, kentang, kol/kubis, kembang, kol, petsai/sawi, wortel, lobak, dan kacang merah.
- B. Tanaman yang dipanen berkali-kali (lebih dari satu kali) belum habis adalah tanaman yang pemanennya lebih dari satu kali dan biasanya dibongkar apabila panen terakhir sudah tidak memadai lagi, terdiri dari, kacang panjang, cabe besar, cabe rawit, jamur, tomat, terung, buncis, ketimun, labu siam, kangkung, bayam, melon, semangka, dan blewah.
- 7. Harvested area of vegetables** is area of entirely plant harvested/demolished and plant harvested several times undemolished
- A. Entirely plants harvested/demolished area plants usually harvested once and demolished to be substituted by other plants, consisting, of: shallots , garlic, leeks , potato, cabbage , cauliflower, mustard green, carrots, chinese radish, and red kidney beans.
- B. Plants harvested several times/ undemolished are plants usually harvested more than once and demolished in the case that the last harvest was economically not profitable. They consist of : yard long beans, chili, small chili, mushroom, tomatoes , egg plant, french beans, cucumber, pumpkin/chajota, swamp cabbage, spinach, melon, watermelon, and blewah.
- 8. Bentuk produksi perkebunan** adalah; karet kering (karet), daun kering (teh dan tembakau), biji kering (kopi dan coklat), kulit kering (kayu manis dan kina) serat kering (rami), bunga kering (cangkeh), *refined sugar* (tebu dari perkebunan besar), gula magkok (tebu dari pekebunan rakyat), ekivalen kopra (kopra), biji dan bunga (pala).
- 8. Production of estate crops** are follows dry rubber (rubber); dry leaves (tea and tobacco); dry beans (coffee and cocoa); dry bark (cassia vera and cinchona); dry fibre (rosella); dry flowers/ buds (cloves); refined sugar (sugar cane from small holders); copra (copra); seeds and buds (nutmeg).

9. Data populasi ternak dan perikanan bersumber dari dinas pertanian Kabupaten Landak.
9. *Data of domestic livestock population and fishery statistics are obtained from agriculture office of Landak Regency.*

<https://landakkab.bps.go.id>

**ULASAN****DESCRIPTION****Hortikultura**

Produksi sayur-sayuran semusim Kabupaten Landak tahun 2020 sebesar 11.219 kuintal. Adapun luas panen tanaman sayur-sayuran semusim yang terbesar yaitu kacang panjang (130 Ha) diikuti ketimun (126 Ha) dan cabai (117 Ha). Secara keseluruhan produksi sayuran semusim meningkat dari tahun 2019.

**Perkebunan**

Tanaman perkebunan yang terdapat di Kabupaten Landak utamanya terdiri dari karet, kopi, kemiri, kakao dan kelapa sawit

Kelapa sawit merupakan salah satu komoditas perkebunan di Kabupaten Landak, luas areal perkebunan kelapa sawit mencapai 124.721 hektar yang perkebunan terbesarnya berada di kecamatan Ngabang (53.014 hektar).

Komoditas unggulan lain perkebunan di Kabupaten Landak yaitu karet, luas areal perkebunan karet sebesar 74.824 hektar dengan jumlah produksi 30.000 ton.

**Pertanian, Kehutanan, Peternakan, dan Perikanan**

Data yang disajikan dalam sub bab ini merupakan data sekunder yang diperoleh dari Dinas Pertanian, Perikanan dan Ketahanan Pangan Kabupaten Landak. Pada tabel

**Horticulture**

*Total Production of seasonal vegetables in 2020 is 11,219 quintal. The largest harvested area of seasonal vegetables is bean (130 ha) followed by cucumber (126 ha) and chilli (117 ha). Overall production of seasonal vegetables increase from 2019.*

**Estate Crops**

*Plantations located in Landak Regency primarily consists of rubber, coffee, hazelnut, cocoa and oil palm .*

*Palm oil is one of the plantations commodities in Landak Regency, palm oil plantation area reached 124,721 hectares and the largest plantations located in Ngabang District (53,014 hectares).*

*Other plantation commodities in Landak Regency were rubber, with plantation area 74,824 hectares and total production 30,000 tons.*

**Agriculture, Forestry, Livestock, and Fishery**

*The data presented in this section is secondary data obtained from the Agriculture, Fishery and Food Security Agency of Landak Regency. In table 5.3.2. it can be seen that the population*

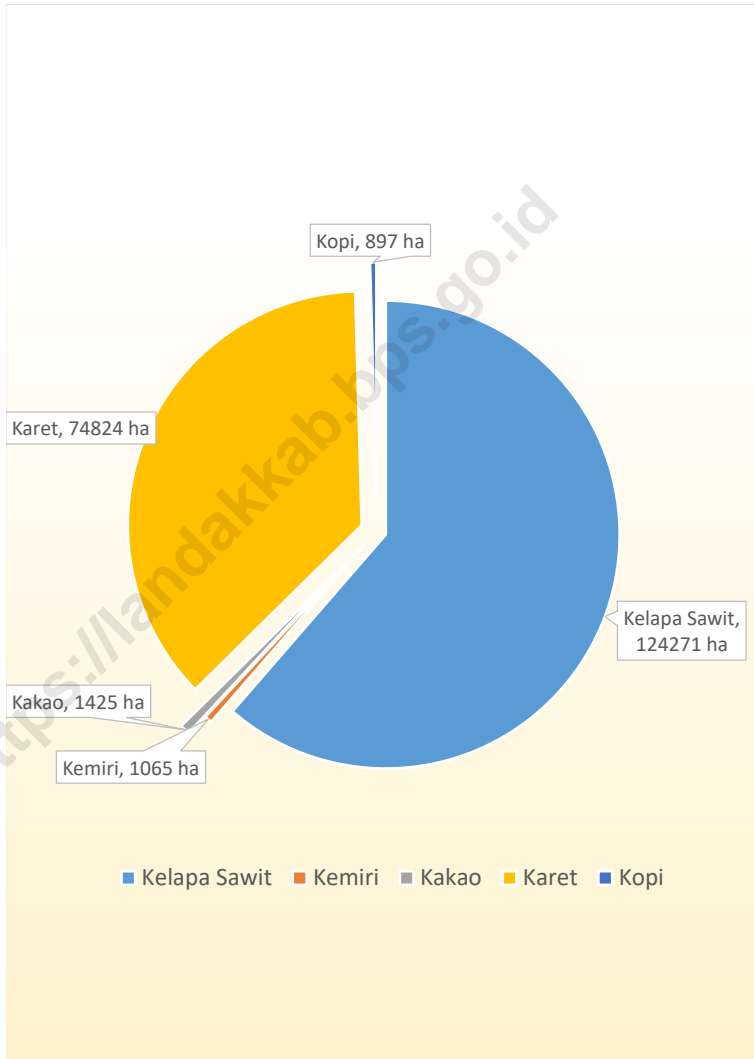
5.3.2. terlihat bahwa populasi tahun 2020 untuk golongan ternak besar, tercatat sebanyak 8.198 ekor sapi. Pada golongan ternak kecil, populasi terbesar adalah babi yaitu 122.095 ekor, sedangkan kambing tercatat 7.880 ekor

*in 2020 for large cattle groups, there were 8,198 cows. In the small livestock group, the largest population was pigs, namely 122,095 pigs, while goats recorded 7,880 goats.*

<https://landakkab.bps.go.id>

**Gambar** 5.1  
**Figures**

**Luas Areal Tanaman Perkebunan Menurut Jenis Tanaman (ha),2020**  
**Planted Area of Estate Crops by Type of Crops (ha), 2020**



Sumber/Source: Dinas Perkebunan Kabupaten Landak/Plantation Agency of Landak Regency

**5.1 HORTIKULTURA**  
**HORTICULTURE**

**Tabel** 5.1.1 **Luas Panen Tanaman Sayuran Menurut Kecamatan dan Jenis Tanaman (ha), 2019 dan 2020**  
**Table** 5.1.1 **Harvested Area of Vegetables by Subdistrict and Kind of Plant (ha), 2019 and 2020**

Kecamatan Subdistrict	Bawang Merah/Shallot		Cabai/Chili	
	2019	2020	2019	2020
(1)	(2)	(3)	(4)	(5)
1. Sebangki	–	–	6,00	10,00
2. Ngabang	1,00	–	25,00	20,00
3. Jelimpo	–	1,00	3,00	5,00
4. Sengah Temila	–	–	30,00	16,00
5. Mandor	4,00	–	15,00	10,00
6. Menjalin	–	–	–	–
7. Mempawah Hulu	–	–	9,00	3,00
8. Sompak	1,00	–	4,00	5,00
9. Menyuke	–	–	5,00	7,00
10. Banyuke Hulu	–	–	8,00	4,00
11. Meranti	–	–	9,00	14,00
12. Kuala Behe	–	–	4,00	15,00
13. Air Besar	1,00	1,00	11,00	8,00
<b>Kabupaten Landak</b>	<b>7,00</b>	<b>2,00</b>	<b>129,00</b>	<b>117,00</b>

Lanjutan Tabel/*Continued Table* 5.1.1

Kecamatan Subdistrict	Kentang/Potato		Kubis/Cabbage	
	2019	2020	2019	2020
(1)	(6)	(7)	(8)	(9)
1. Sebangki	–	–	–	–
2. Ngabang	–	–	–	–
3. Jelimpo	–	–	–	–
4. Sengah Temila	–	–	–	–
5. Mandor	–	–	–	–
6. Menjalin	–	–	–	–
7. Mempawah Hulu	–	–	–	–
8. Sompak	–	–	–	–
9. Menyuke	–	–	–	–
10. Banyuke Hulu	–	–	–	–
11. Meranti	–	–	–	–
12. Kuala Behe	–	–	–	–
13. Air Besar	–	–	–	–
<b>Kabupaten Landak</b>	–	–	–	–



Lanjutan Tabel/Continued Table 5.1.1

Kecamatan Subdistrict	Petsai Chinese Cabbage		Tomat/Tomato		Bawang Putih Garlic	
	2019	2020	2019	2020	2019	2020
(1)	(10)	(11)	(12)	(13)	(14)	(15)
1. Sebangki	–	–	–	–	–	–
2. Ngabang	–	–	1,00	4,00	–	–
3. Jelimpo	–	–	–	–	–	–
4. Sengah Temila	–	–	–	–	–	–
5. Mandor	–	–	1,00	–	–	–
6. Menjalin	–	–	–	–	–	–
7. Mempawah Hulu	–	–	–	–	–	–
8. Sompak	–	–	–	–	–	–
9. Menyuke	–	–	–	–	–	–
10. Banyuke Hulu	–	–	–	–	–	–
11. Meranti	–	–	–	–	–	–
12. Kuala Behe	–	–	–	–	–	–
13. Air Besar	–	–	3,00	–	–	–
<b>Kabupaten Landak</b>	–	–	<b>5,00</b>	<b>4,00</b>	–	–

Catatan/Note: ...

Sumber/Source: BPS, Statistik Pertanian Hortikultura SPH-SBS/BPS-Statistics Indonesia, Agricultural Statistic for Horticulture SPH-SBS

**Tabel**  
**Table** 5.1.2**Produksi Tanaman Sayuran Menurut Kecamatan dan Jenis Tanaman (kuintal), 2019 dan 2020**  
**Production of Vegetables by Subdistrict and Kind of Plant (quintal), 2019 dan 2020**

Kecamatan Subdistrict	Bawang Merah/Shallot		Cabai/Chili	
	2019	2020	2019	2020
(1)	(2)	(3)	(4)	(5)
1. Sebangki	–	–	320,00	20,00
2. Ngabang	6,00	–	451,00	381,00
3. Jelimpo	–	2,00	42,00	138,00
4. Sengah Temila	–	–	169,00	242,00
5. Mandor	20,00	–	235,00	660,00
6. Menjalin	–	–	–	–
7. Mempawah Hulu	–	–	200,00	59,00
8. Sompak	2,00	–	20,00	41,00
9. Menyuke	–	–	54,00	58,00
10. Banyuke Hulu	–	–	80,00	30,00
11. Meranti	–	–	94,00	100,00
12. Kuala Behe	–	–	36,00	122,00
13. Air Besar	2,00	2,00	68,00	121,00
<b>Kabupaten Landak</b>	<b>30,00</b>	<b>4,00</b>	<b>1 769,00</b>	<b>1 972,00</b>

Lanjutan Tabel/*Continued Table* 5.1.2

Kecamatan Subdistrict	Kentang/Potato		Kubis/Cabbage	
	2019	2020	2019	2020
(1)	(6)	(7)	(8)	(9)
1. Sebangki	-	-	-	-
2. Ngabang	-	-	-	-
3. Jelimpo	-	-	-	-
4. Sengah Temila	-	-	-	-
5. Mandor	-	-	-	-
6. Menjalin	-	-	-	-
7. Mempawah Hulu	-	-	-	-
8. Sompak	-	-	-	-
9. Menyuke	-	-	-	-
10. Banyuke Hulu	-	-	-	-
11. Meranti	-	-	-	-
12. Kuala Behe	-	-	-	-
13. Air Besar	-	-	-	-
<b>Kabupaten Landak</b>	-	-	-	-

Lanjutan Tabel/Continued Table 5.1.2

Kecamatan Subdistrict	Petsai Chinese Cabbage		Tomat/Tomato		Bawang Putih Garlic	
	2019	2020	2019	2020	2019	2020
(1)	(10)	(11)	(12)	(13)	(14)	(15)
1. Sebangki	–	–	–	–	–	–
2. Ngabang	–	–	15,00	80,00	–	–
3. Jelimpo	–	–	–	–	–	–
4. Sengah Temila	–	–	–	–	–	–
5. Mandor	–	–	2,00	–	–	–
6. Menjalin	–	–	–	–	–	–
7. Mempawah Hulu	–	–	–	–	–	–
8. Sompak	–	–	–	–	–	–
9. Menyuke	–	–	–	–	–	–
10. Banyuke Hulu	–	–	–	–	–	–
11. Meranti	–	–	–	–	–	–
12. Kuala Behe	–	–	–	–	–	–
13. Air Besar	–	–	15,00	–	–	–
<b>Kabupaten Landak</b>	–	–	<b>32,00</b>	<b>80,00</b>	–	–

Catatan/Note: ...

Sumber/Source: BPS, Statistik Pertanian Hortikultura SPH-SBS/BPS-Statistics Indonesia, Agricultural Statistic for Horticulture SPH-SBS

**Tabel**  
**Table** 5.1.3

**Luas Panen Tanaman Sayuran dan Buah–Buahan Semusim  
 Menurut Jenis Tanaman (ha), 2017–2020**  
*Harvested Area of Seasonal Vegetables and Fruits by Kind  
 of Plant (ha), 2017–2020*

Jenis Tanaman Kind of Plants	2017	2018	2019	2020
(1)	(2)	(3)	(4)	(5)
Bawang Daun/ Wlech Onion	–	–	–	–
Bawang Merah/ Shallot	4,00	16,00	7,00	2,00
Bawang Putih/ Garlic	–	–	–	–
Bayam/ Spinach	73,00	68,00	58,00	66,00
Buncis/ Green Bean	–	–	4,00	6,00
Cabai Besar/ Chili (Capsicum Annum)	10,00	8,00	8,00	8,00
Cabai Rawit/ Chili (Capsicum Frutescens)	132,00	121,00	121,00	109,00
Cabai/ Chili	142,00	129,00	129,00	117,00
Jamur/ Mushroom	–	–	–	–
Kacang Merah/ Red Bean	–	–	–	–
Kacang Panjang/ Yardlong Bean	168,00	146,00	169,00	130,00
Kangkung/ Kangkong	108,00	97,00	87,00	103,00
Kembang Kol/ Cauliflower	–	–	–	–
Kentang/ Potato	–	–	–	–
Ketimun/ Cucumber	181,00	129,00	177,00	126,00
Kubis/ Cabbage	–	–	–	–
Labu Siam/ Chayote	–	–	–	–
Lobak/ Radish	–	–	–	–
Paprika/ Bell Pepper	–	–	–	–
Petsai/ Chinese Cabbage	–	2,00	–	–
Terung/ Eggplant	139,00	111,00	105,00	96,00

Lanjutan Tabel/*Continued Table* 5.1.3

<b>Jenis Tanaman</b> <i>Kind of Plants</i>	<b>2017</b>	<b>2018</b>	<b>2019</b>	<b>2020</b>
(1)	(2)	(3)	(4)	(5)
Tomat/ Tomato	–	–	5,00	4,00
Wortel/ Carrot	–	–	–	1,00
Blewah/ Cantaloupe	–	–	–	–
Melon/ Melon	–	–	–	–
Semangka/ Watermelon	1,00	9,00	3,00	1,00
Stroberi/ Strawberry	–	–	–	–

Catatan/Note: ...

Sumber/Source: BPS, Statistik Pertanian Hortikultura SPH-SBS/BPS-Statistics Indonesia, Agricultural Statistic for Horticulture SPH-SBS

**Tabel** 5.1.4 **Produksi Tanaman Sayuran dan Buah–Buahan Semusim Menurut Jenis Tanaman (kuintal), 2017–2020**  
**Table** 5.1.4 **Production of Seasonal Vegetables and Fruits by Kind of Plant (quintal), 2017–2020**

Jenis Tanaman Kind of Plants	2017	2018	2019	2020
(1)	(2)	(3)	(4)	(5)
Bawang Daun/ Wlech Onion	–	–	–	–
Bawang Merah/ Shallot	8,00	133,00	30,00	–
Bawang Putih/ Garlic	–	–	–	–
Bayam/ Spinach	485,00	418,00	363,00	428,00
Buncis/ Green Bean	–	–	51,00	41,00
Cabai Besar/ Chili (Capsicum Annum)	96,00	54,00	67,00	71,00
Cabai Rawit/ Chili (Capsicum Frutescens)	1 673,00	1 502,00	1 702,00	1 901,00
Cabai/ Chili	1 769,00	1 556,00	1 769,00	1 972,00
Jamur/ Mushroom	–	–	–	–
Kacang Merah/ Red Bean	–	–	–	–
Kacang Panjang/ Yardlong Bean	1 965,00	1 290,00	1 517,00	2 184,00
Kangkung/ Kangkong	906,00	834,00	603,00	928,00
Kembang Kol/ Cauliflower	–	–	–	–
Kentang/ Potato	–	–	–	–
Ketimun/ Cucumber	1 868,00	1 408,00	1 666,00	1 759,00
Kubis/ Cabbage	–	–	–	–
Labu Siam/ Chayote	–	–	–	–
Lobak/ Radish	–	–	–	–
Paprika/ Bell Pepper	–	–	–	–
Petsai/ Chinese Cabbage	–	5,00	–	–
Terung/ Eggplant	2 022,00	1 564,00	1 668,00	1 742,00

Lanjutan Tabel/*Continued Table* 5.1.4

<b>Jenis Tanaman</b> <i>Kind of Plants</i>	<b>2017</b>	<b>2018</b>	<b>2019</b>	<b>2020</b>
(1)	(2)	(3)	(4)	(5)
Tomat/ Tomato	–	–	32,00	80,00
Wortel/ Carrot	–	–	–	9,00
Blewah/ Cantaloupe	–	–	–	–
Melon/ Melon	–	–	–	–
Semangka/ Watermelon	1,00	236,00	32,00	100,00
Stroberi/ Strawberry	–	–	–	–

Catatan/Note: ...

Sumber/Source: BPS, Statistik Pertanian Hortikultura SPH-SBS/BPS-Statistics Indonesia, *Agricultural Statistic for Horticulture SPH-SBS*



**Tabel**  
**Table** 5.1.5

**Luas Panen Tanaman Biofarmaka Menurut Kecamatan dan Jenis Tanaman (m<sup>2</sup>), 2019 dan 2020**  
**Harvested Area of Medicinal Plants by Subdistrict and Kind of Plant (m<sup>2</sup>), 2019 and 2020**

Kecamatan Subdistrict	Jahe/Ginger		Laos/Lengkuas/Galanga	
	2019	2020	2019	2020
(1)	(2)	(3)	(4)	(5)
1. Sebangki	–	–	–	–
2. Ngabang	–	–	–	–
3. Jelimpo	40,00	100,00	25,00	25,00
4. Sengah Temila	7 045,00	6 492,00	7 835,00	6 720,00
5. Mandor	7,00	46,00	12,00	8,00
6. Menjalin	8,00	104,00	8,00	34,00
7. Mempawah Hulu	600,00	550,00	550,00	600,00
8. Sompak	2 500,00	990,00	2 500,00	425,00
9. Menyuke	160,00	190,00	160,00	216,00
10. Banyuke Hulu	30,00	80,00	20,00	60,00
11. Meranti	612,00	821,00	576,00	721,00
12. Kuala Behe	6,00	8,00	3,00	4,00
13. Air Besar	775,00	550,00	575,00	500,00
<b>Kabupaten Landak</b>	<b>11 783,00</b>	<b>9 931,00</b>	<b>12 264,00</b>	<b>9 313,00</b>

Lanjutan Tabel/*Continued Table* 5.1.5

Kecamatan Subdistrict	Kencur/ <i>East Indian Galangal</i>		Kunyit/ <i>Turmeric</i>	
	2019	2020	2019	2020
(1)	(6)	(7)	(8)	(9)
1. Sebangki	–	–	–	–
2. Ngabang	–	–	–	–
3. Jelimpo	–	30,00	40,00	52,00
4. Sengah Temila	3 432,00	2 542,00	5 179,00	4 090,00
5. Mandor	8,00	14,00	10,00	18,00
6. Menjalin	8,00	14,00	16,00	51,00
7. Mempawah Hulu	250,00	300,00	1 450,00	1 050,00
8. Sompak	–	–	4 000,00	2 700,00
9. Menyuke	–	–	203,00	221,00
10. Banyuke Hulu	60,00	60,00	50,00	65,00
11. Meranti	–	–	362,00	479,00
12. Kuala Behe	3,00	14,00	1,00	15,00
13. Air Besar	270,00	400,00	600,00	650,00
<b>Kabupaten Landak</b>	<b>4 031,00</b>	<b>3 374,00</b>	<b>11 911,00</b>	<b>9 391,00</b>

Catatan/*Note*: ...

Sumber/*Source*: BPS, Statistik Pertanian Hortikultura SPH-TBF/*BPS-Statistics Indonesia, Agricultural Statistic for Horticulture SPH-TBF*

**Tabel** 5.1.6 **Produksi Tanaman Biofarmaka Menurut Kecamatan dan Jenis Tanaman (kg), 2019 and 2020**  
**Table** 5.1.6 **Production of Medicinal Plants by Subdistrict and Kind of Plant (kg) 2019 and 2020**

Kecamatan Subdistrict	Jahe/Ginger		Laos/Lengkuas/Galanga	
	2019	2020	2019	2020
(1)	(2)	(3)	(4)	(5)
1. Sebangki	–	–	–	–
2. Ngabang	–	–	–	–
3. Jelimpo	217,00	576,00	191,00	134,00
4. Sengah Temila	4 667,00	2 400,00	6 045,00	3 340,00
5. Mandor	15,00	92,00	34,00	26,00
6. Menjalin	156,00	205,00	95,00	145,00
7. Mempawah Hulu	6 050,00	3 350,00	5 750,00	3 749,00
8. Sompak	1 700,00	405,00	4 400,00	544,00
9. Menyuke	402,00	489,00	585,00	650,00
10. Banyuke Hulu	22,00	200,00	20,00	155,00
11. Meranti	3 104,00	666,00	1 980,00	884,00
12. Kuala Behe	18,00	33,00	16,00	18,00
13. Air Besar	825,00	193,00	675,00	280,00
<b>Kabupaten Landak</b>	<b>17 176,00</b>	<b>8 609,00</b>	<b>19 791,00</b>	<b>9 925,00</b>

Lanjutan Tabel/*Continued Table* 5.1.6

Kecamatan Subdistrict	Kencur/ <i>East Indian Galangal</i>		Kunyit/ <i>Turmeric</i>	
	2019	2020	2019	2020
(1)	(6)	(7)	(8)	(9)
1. Sebangki	–	–	–	–
2. Ngabang	–	–	–	–
3. Jelimpo	–	94,00	200,00	185,00
4. Sengah Temila	2 297,00	1 217,00	3 948,00	2 260,00
5. Mandor	12,00	15,00	22,00	27,00
6. Menjalin	21,00	12,00	190,00	98,00
7. Mempawah Hulu	1 926,00	1 267,00	14 175,00	4 535,00
8. Sompak	–	–	4 800,00	1 940,00
9. Menyuke	–	–	990,00	807,00
10. Banyuke Hulu	102,00	205,00	97,00	175,00
11. Meranti	–	–	1 364,00	636,00
12. Kuala Behe	28,00	40,00	22,00	57,00
13. Air Besar	402,00	177,00	562,00	294,00
<b>Kabupaten Landak</b>	<b>4 788,00</b>	<b>3 027,00</b>	<b>26 370,00</b>	<b>10 014,00</b>

Catatan/*Note*: ...Sumber/*Source*: BPS, Statistik Pertanian Hortikultura SPH-TBF/*BPS-Statistics Indonesia, Agricultural Statistic for Horticulture SPH-TBF*

**Tabel**  
**Table** 5.1.7

**Luas Panen Tanaman Biofarmaka Menurut Jenis Tanaman (m<sup>2</sup>), 2017–2020**  
**Harvested Area of Medicinal Plants by Kind of Plant (m<sup>2</sup>), 2017–2020**

Jenis Tanaman Kind of Plants	2017	2018	2019	2020
(1)	(2)	(3)	(4)	(5)
Dlingo/Dringo/ Sweet Root/ Calamus	–	–	–	–
Jahe/ Ginger	13 736,00	10 531,00	11 783,00	9 931,00
Kapulaga/ Java Cardamon	–	6,00	6,00	1,00
Keji Beling/Kecibeling/ Strobilanthes crispata	–	–	–	–
Kencur/ East Indian Galangal	5 190,00	2 388,00	4 031,00	3 374,00
Kunyit/ Turmeric	18 804,00	13 923,00	11 911,00	9 391,00
Laos/Lengkuas/ Galanga	13 191,00	9 554,00	12 269,00	9 313,00
Lempuyang/ Zingiber Aromaticum	–	7,00	5,00	7,00
Lidah Buaya/ Oliviera	–	–	–	–
Mahkota Dewa/ God's Crown	85,00	105,00	95,00	46,00
Mengkudu/Pace/ Indian Mulberry	274,00	228,00	501,00	207,00
Sambiloto/ King of Bitter	–	6,00	5,00	–
Temuireng/ Black Turmeric	–	8,00	5,00	2,00
Temukunci/ Chinese Keys	3,00	2,00	3,00	3,00
Temulawak/ Java Turmeric	3,00	11,00	10,00	5,00

Catatan/Note: ...

Sumber/Source: BPS, Statistik Pertanian Hortikultura SPH-TBF/BPS-Statistics Indonesia, Agricultural Statistic for Horticulture SPH-TBF

**Tabel**  
**Table** 5.1.8**Produksi Tanaman Biofarmaka Menurut Jenis Tanaman  
(kg), 2017–2020**  
**Production of Medicinal Plants by Kind of Plant (kg),  
2017–2020**

Jenis Tanaman Kind of Plants	2017	2018	2019	2020
(1)	(2)	(3)	(4)	(5)
Dlingo/Dringo/ Sweet Root/ Calamus	–	–	–	–
Jahe/ Ginger	13 889,00	11 517,00	17 176,00	8 609,00
Kapulaga/ Java Cardamon	–	7,00	12,00	2,00
Keji Beling/Kecibeling/ Strobilanthes crispata	–	–	–	–
Kencur/ East Indian Galangal	3 057,00	2 953,00	4 788,00	3 027,00
Kunyit/ Turmeric	19 309,00	23 717,00	26 370,00	11 014,00
Laos/Lengkuas/ Galanga	13 898,00	13 790,00	19 791,00	9 925,00
Lempuyang/ Zingiber Aromaticum	–	12,00	10,00	10,00
Lidah Buaya/ Oliviera	–	–	–	–
Mahkota Dewa/ God's Crown	1 020,00	1 272,00	1 140,00	1 512,00
Mengkudu/Pace/ Indian Mulberry	2 065,00	2 316,00	2 980,00	1 779,00
Sambiloto/ King of Bitter	–	6,00	10,00	–
Temuireng/ Black Turmeric	–	7,00	10,00	7,00
Temukunci/ Chinese Keys	2,00	2,00	6,00	13,00
Temulawak/ Java Turmeric	3,00	14,00	20,00	21,00

Catatan/Note: ...

Sumber/Source: BPS, Statistik Pertanian Hortikultura SPH-TBF/BPS-Statistics Indonesia, Agricultural Statistic for Horticulture SPH-TBF

**Tabel** 5.1.9 **Luas Panen Tanaman Hias Menurut Kecamatan dan Jenis Tanaman (m<sup>2</sup>), 2019 and 2020**  
**Table** 5.1.9 **Harvested Area of Ornamental Plants by Subdistrict and Kind of Plant (m<sup>2</sup>), 2019 and 2020**

Kecamatan Subdistrict	Anggrek/ <i>Orchid</i>		Krisan/ <i>Chrysantemum</i>	
	2019	2020	2019	2020
(1)	(2)	(3)	(4)	(5)
1. Sebangki	–	–	–	–
2. Ngabang	–	–	–	–
3. Jelimpo	–	–	–	–
4. Sengah Temila	–	–	–	–
5. Mandor	13,00	7,00	–	–
6. Menjalin	–	–	–	–
7. Mempawah Hulu	–	–	–	–
8. Sompak	–	–	–	–
9. Menyuke	–	–	–	–
10. Banyuke Hulu	–	–	–	–
11. Meranti	–	–	–	–
12. Kuala Behe	–	–	–	–
13. Air Besar	–	–	–	–
<b>Kabupaten Landak</b>	<b>13,00</b>	<b>7,00</b>	<b>–</b>	<b>–</b>

Lanjutan Tabel/*Continued Table* 5.1.9

Kecamatan Subdistrict	Mawar/Rose		Sedap Malam/Tuberose	
	2019	2020	2019	2020
(1)	(6)	(7)	(8)	(9)
1. Sebangki	–	–	–	–
2. Ngabang	–	–	–	–
3. Jelimpo	–	–	–	–
4. Sengah Temila	–	–	–	–
5. Mandor	–	–	–	–
6. Menjalin	–	–	–	–
7. Mempawah Hulu	–	–	–	–
8. Sompak	–	–	–	–
9. Menyuke	–	–	–	–
10. Banyuke Hulu	–	–	–	–
11. Meranti	–	–	–	–
12. Kuala Behe	–	–	–	–
13. Air Besar	–	–	–	–
<b>Kabupaten Landak</b>	–	–	–	–

Catatan/Note: ...

Sumber/Source: BPS, Statistik Pertanian Hortikultura SPH-TH/BPS-Statistics Indonesia, *Agricultural Statistik for Horticulture SPH-TH*



**Tabel** 5.1.10 **Produksi Tanaman Hias Menurut Kecamatan dan Jenis Tanaman (tangkai), 2019 and 2020**  
**Table** 5.1.10 **Production of Ornamental Plants by Subdistrict and Kind of Plant (stalks), 2019 and 2020**

Kecamatan Subdistrict	Anggrek/ <i>Orchid</i>		Krisan/ <i>Chrysantemum</i>	
	2019	2020	2019	2020
(1)	(2)	(3)	(4)	(5)
1. Sebangki	–	–	–	–
2. Ngabang	–	–	–	–
3. Jelimpo	–	–	–	–
4. Sengah Temila	–	–	–	–
5. Mandor	18,00	40,00	–	–
6. Menjalin	–	–	–	–
7. Mempawah Hulu	–	–	–	–
8. Sompak	–	–	–	–
9. Menyuke	–	–	–	–
10. Banyuke Hulu	–	–	–	–
11. Meranti	–	–	–	–
12. Kuala Behe	–	–	–	–
13. Air Besar	–	–	–	–
<b>Kabupaten Landak</b>	<b>18,00</b>	<b>40,00</b>	<b>–</b>	<b>–</b>

Lanjutan Tabel/*Continued Table* 5.1.10

Kecamatan Subdistrict	Mawar/Rose		Sedap Malam/Tuberose	
	2019	2020	2019	2020
(1)	(6)	(7)	(8)	(9)
1. Sebangki	–	–	–	–
2. Ngabang	–	–	–	–
3. Jelimpo	–	–	–	–
4. Sengah Temila	–	–	–	–
5. Mandor	–	–	–	–
6. Menjalin	–	–	–	–
7. Mempawah Hulu	–	–	–	–
8. Sompak	–	–	–	–
9. Menyuke	–	–	–	–
10. Banyuke Hulu	–	–	–	–
11. Meranti	–	–	–	–
12. Kuala Behe	–	–	–	–
13. Air Besar	–	–	–	–
<b>Kabupaten Landak</b>	–	–	–	–

Catatan/Note: ...

Sumber/Source: BPS, Statistik Pertanian Hortikultura SPH-TH/BPS-Statistics Indonesia, Agricultural Statistik for Horticulture SPH-TH

**Tabel** 5.1.11 **Luas Panen Tanaman Hias Menurut Jenis Tanaman (m<sup>2</sup>), 2017–2020**  
**Table** 5.1.11 **Harvested Area of Ornamental Plants by Kind of Plant (m<sup>2</sup>), 2017–2020**

Jenis Tanaman Kind of Plants	2017	2018	2019	2020
(1)	(2)	(3)	(4)	(5)
Adenium (Kamboja Jepang)/ Adenium obesum	–	–	–	–
Aglaonema/ Chinese evergreens	–	–	–	–
Anggrek/ Orchid	–	65,00	13,00	7,00
Anthurium Bunga/ Flamingo Lily Flower	–	–	–	–
Anthurium Daun/ Laceleaf	–	–	–	–
Anyelir/ Carnation	–	–	–	–
Caladium/ Heart of Jesus	–	4,00	–	5,00
Cordyline/ Cordyline	–	–	–	–
Diffenbachia/ Dumb canes	–	–	–	–
Dracaena/ Dracaena	–	–	–	–
Euphorbia/ Spurges	–	–	–	–
Gladiol/ Gladiol	–	–	–	–
Herbras/ Gerbera	–	–	–	–
Krisan/ Chrysantemum	–	–	–	–
Mawar/ Rose	–	–	–	–
Melati/ Jasmine	–	4,00	–	2,00
Monstera/ Swiss cheese plant	–	–	–	–
Pakis/ Fern	–	–	–	–

Lanjutan Tabel/*Continued Table* 5.1.11

Jenis Tanaman <i>Kind of Plants</i>	2017	2018	2019	2020
(1)	(2)	(3)	(4)	(5)
Palem/ Palm	–	2,00	–	–
Pedang-pedangan/ Sansevieria	–	–	–	–
Pisang–pisangan/ Heliconia	–	–	–	–
Philodendron/ Philodendron	–	–	–	–
Sedap Malam/ Tuberose	–	–	–	–
Soka/ Ixora	–	–	–	–

Catatan/*Note*: Satuan luas panen Palem dalam pohon/ *The unit of Palm Harvested Area is tree*

Sumber/*Source*: BPS, Statistik Pertanian Hortikultura SPH-TH/BPS-Statistics Indonesia, *Agricultural Statistik for Horticulture SPH-TH*

**Tabel** 5.1.12 **Produksi Tanaman Hias Menurut Jenis Tanaman (tangkai), 2017–2020**  
**Table** **Production of Ornamental Plants by Kind of Plant (stalks), 2017–2020**

Jenis Tanaman Kind of Plants	2017	2018	2019	2020
(1)	(2)	(3)	(4)	(5)
Adenium (Kamboja Jepang)/ Adenium obesum	–	–	–	–
Aglaonema/ Chinese evergreens	–	–	–	–
Anggrek/ Orchid	–	268,00	18,00	40,00
Anthurium Bunga/ Flamingo Lily Flower	–	–	–	–
Anthurium Daun/ Laceleaf	–	–	–	–
Anyelir/ Carnation	–	–	–	–
Caladium/ Heart of Jesus	–	4,00	–	5,00
Cordyline/ Cordyline	–	–	–	–
Diffenbachia/ Dumb canes	–	–	–	–
Dracaena/ Dracaena	–	–	–	–
Euphorbia/ Spurges	–	–	–	–
Gladiol/ Gladiol	–	–	–	–
Herbras/ Gerbera	–	–	–	–
Krisan/ Chrysantemum	–	–	–	–
Mawar/ Rose	–	–	–	–
Melati/ Jasmine	–	4,00	–	2,00
Monstera/ Swiss cheese plant	–	–	–	–
Pakis/ Fern	–	–	–	–

Lanjutan Tabel/*Continued Table 5.1.12*

<b>Jenis Tanaman</b> <i>Kind of Plants</i>	<b>2017</b>	<b>2018</b>	<b>2019</b>	<b>2020</b>
(1)	(2)	(3)	(4)	(5)
Palem/ Palm	–	2,00	–	–
Pedang-pedangan/ Sansevieria	–	–	–	–
Pisang–pisangan/ Heliconia	–	–	–	–
Philodendron/ Philodendron	–	–	–	–
Sedap Malam/ Tuberose	–	–	–	–
Soka/ Ixora	–	–	–	–

Catatan/Note: Satuan produksi Dracaena dan Palem dalam pohon/ *The unit of Dracaena and Palm production is tree*

Satuan produksi Melati dalam kg/ *The unit of Jasmine production is kg*

Sumber/Source: BPS, Statistik Pertanian Hortikultura SPH-TH/BPS-Statistics Indonesia, *Agricultural Statistik for Horticulture SPH-TH*

**Tabel** 5.1.13 **Produksi Buah-buahan Menurut Kecamatan dan Jenis Tanaman (kuintal), 2019 and 2020**  
**Table** 5.1.13 **Production of Fruits by Subdistrict and Kind of Plant (quintal), 2019 and 2020**

Kecamatan Subdistrict	Mangga/Mango		Durian/Durian	
	2019	2020	2019	2020
(1)	(2)	(3)	(4)	(5)
1. Sebangki	–	–	1 000,00	772,00
2. Ngabang	88,00	20,00	76,00	–
3. Jelimpo	88,00	64,00	620,00	142,00
4. Sengah Temila	30,00	242,00	320,00	286,00
5. Mandor	85,00	12,00	27,00	–
6. Menjalin	–	–	–	–
7. Mempawah Hulu	318,00	–	1 179,00	168,00
8. Sompak	24,00	–	6,00	122,00
9. Menyuke	614,00	230,00	2 643,00	607,00
10. Banyuke Hulu	36,00	20,00	20,00	40,00
11. Meranti	40,00	–	–	–
12. Kuala Behe	82,00	59,00	78,00	244,00
13. Air Besar	8,00	–	360,00	40,00
<b>Kabupaten Landak</b>	<b>1 413,00</b>	<b>647,00</b>	<b>6 329,00</b>	<b>2 421,00</b>

Lanjutan Tabel/*Continued Table* 5.1.13

Kecamatan Subdistrict	Jeruk/Orange		Pisang/Banana	
	2019	2020	2019	2020
(1)	(6)	(7)	(8)	(9)
1. Sebangki	–	–	405,00	444,00
2. Ngabang	–	–	220,00	42,00
3. Jelimpo	12,00	12,00	86,00	106,00
4. Sengah Temila	–	172,00	72,00	335,00
5. Mandor	39,00	54,00	440,00	54,00
6. Menjalin	–	–	600,00	480,00
7. Mempawah Hulu	–	–	–	–
8. Sompak	4,00	–	33,00	32,00
9. Menyuke	239,00	547,00	2 183,00	2 061,00
10. Banyuke Hulu	28,00	21,00	4,00	5,00
11. Meranti	–	–	80,00	89,00
12. Kuala Behe	333,00	71,00	40,00	28,00
13. Air Besar	413,00	324,00	92,00	31,00
<b>Kabupaten Landak</b>	<b>1 068,00</b>	<b>1 201,00</b>	<b>4 255,00</b>	<b>3 707,00</b>



Lanjutan Tabel/Continued Table 5.1.13

Kecamatan Subdistrict	Pepaya/Papaya		Salak/Salacca	
	2019	2020	2019	2020
(1)	(10)	(11)	(12)	(13)
1. Sebangki	230,00	340,00	–	–
2. Ngabang	–	–	–	–
3. Jelimpo	364,00	260,00	–	–
4. Sengah Temila	31,00	92,00	–	–
5. Mandor	48,00	48,00	1,00	–
6. Menjalin	36,00	27,00	–	–
7. Mempawah Hulu	–	–	–	–
8. Sompak	79,00	60,00	–	–
9. Menyuke	1 890,00	1 020,00	–	–
10. Banyuke Hulu	11,00	15,00	–	–
11. Meranti	32,00	52,00	3,00	2,00
12. Kuala Behe	37,00	37,00	33,00	5,00
13. Air Besar	993,00	1 272,00	–	–
<b>Kabupaten Landak</b>	<b>3 751,00</b>	<b>3 223,00</b>	<b>37,00</b>	<b>7,00</b>

Catatan/Note: ...

Sumber/Source: BPS, Statistik Pertanian Hortikultura SPH-BST/BPS-Statistics Indonesia, Agricultural Statistic for Horticulture SPH-BST

**Tabel**  
**Table** 5.1.14**Produksi Buah–Buahan dan Sayuran Tahunan Menurut  
Jenis Tanaman (kuintal), 2017–2020**  
**Production of Annual Fruits and Vegetables by Kind of Plant  
(quintal), 2017–2020**

Jenis Tanaman Kind of Plants	2017	2018	2019	2020
(1)	(2)	(3)	(4)	(5)
Alpukat/ Avocado	1,00	1,00	–	–
Anggur/ Grape	–	–	–	–
Apel/ Apple	–	–	–	–
Belimbing/ Star Fruit	964,00	843,00	1 387,00	603,00
Duku/Langsat/Kokosan/ Duku	6 437,00	8 625,00	3 419,00	628,00
Durian/ Durian	9 753,00	26 192,00	6 329,00	2 421,00
Jambu Air/ Rose Apple	1 237,00	1 709,00	1 740,00	1 521,00
Jambu Biji/ Guava	1 173,00	1 289,00	1 339,00	1 006,00
Jeruk Besar/ Pomelo	607,00	614,00	571,00	728,00
Jeruk Siam/Keprok/ Tangerine/ Orange	439,00	478,00	497,00	473,00
Jeruk/ Orange ( Tangerine + Pomelo )	1 046,00	1 092,00	1 068,00	1 201,00
Mangga/ Mango	1 119,00	1 212,00	1 413,00	647,00
Manggis/ Mangosteen	314,00	882,00	793,00	220,00
Markisa/ Marquisa	2,00	–	15,00	45,00
Nangka/Cempedak/ Jack Fruit	4 196,00	5 880,00	5 058,00	4 176,00
Nenas/ Pineapple	385,00	620,00	1 291,00	295,00
Pepaya/ Papaya	4 886,00	5 562,00	3 751,00	3 223,00
Pisang/ Banana	6 839,00	5 107,00	4 255,00	3 707,00
Rambutan/ Rambutan	3 056,00	4 776,00	3 341,00	887,00
Salak/ Salacca	76,00	41,00	37,00	7,00
Sawo/Sapodilla/ Star Apple	83,00	231,00	222,00	243,00

Lanjutan Tabel/*Continued Table* 5.1.14

<b>Jenis Tanaman</b> <i>Kind of Plants</i>	<b>2017</b>	<b>2018</b>	<b>2019</b>	<b>2020</b>
(1)	(2)	(3)	(4)	(5)
Sirsak/ Soursop	835,00	728,00	1 080,00	576,00
Sukun/ Bread Fruit	1 028,00	806,00	543,00	568,00
Jengkol/ Jengkol	2 584,00	5 123,00	5 380,00	5 062,00
Melinjo/ Melinjo	1 001,00	545,00	596,00	350,00
Petai/ Twisted Cluster Bean	2 246,00	3 073,00	3 617,00	2 386,00

Catatan/Note: ...

Sumber/Source: BPS, Statistik Pertanian Hortikultura SPH-BST/BPS-Statistics Indonesia, Agricultural Statistic for Horticulture SPH-BST

## 5.2 PERKEBUNAN ESTATE CROPS

**Tabel 5.2.1** Luas Areal Tanaman Perkebunan Menurut Kecamatan dan Jenis Tanaman (ha), 2019 dan 2020  
*Planted Area of Estate Crops by Subdistrict and Type of Crops (ha), 2019 dan 2020*

Kecamatan Subdistrict	Kelapa Sawit/Oil Palm		Kemiri/Hazelnut	
	2019	2020	2019	2020
(1)	(2)	(3)	(4)	(5)
1. Sebangki	10 734	10 734	-	2
2. Ngabang	53 012	53 014	7	9
3. Jelimpo	3 270	3 270	-	-
4. Sengah Temila	9 560	9 560	34	40
5. Mandor	5 793	5 793	-	1
6. Menjalin	4 602	4 602	-	-
7. Mempawah Hulu	5 917	5 917	46	54
8. Sompok	142	142	-	-
9. Menyuke	6 590	6 590	22	32
10. Banyuke Hulu	506	506	-	-
11. Meranti	780	780	6	8
12. Kuala Behe	9 518	9 518	6	8
13. Air Besar	13 845	13 845	15	911
<b>Kabupaten Landak</b>	<b>124 269</b>	<b>124 271</b>	<b>136</b>	<b>1 065</b>

Lanjutan Tabel/Continued Table 5.2.1

Kecamatan Subdistrict	Karet/Rubber		Kopi/Coffee	
	2019	2020	2019	2020
(1)	(6)	(7)	(8)	(9)
1. Sebangki	2 499	2 474	37	37
2. Ngabang	6 172	6 212	12	12
3. Jelimpo	3 941	3 841	13	13
4. Sengah Temila	12 999	12 964	66	66
5. Mandor	8 603	8 491	7	7
6. Menjalin	5 298	5 632	59	59
7. Mempawah Hulu	2 758	2 758	36	36
8. Sompak	1 158	1 158	13	13
9. Menyuke	4 035	4 035	30	30
10. Banyuke Hulu	2 738	2 676	15	15
11. Meranti	2 133	2 133	20	20
12. Kuala Behe	2 190	2 190	8	8
13. Air Besar	20 302	20 260	566	581
<b>Kabupaten Landak</b>	<b>74 826</b>	<b>74 824</b>	<b>882</b>	<b>897</b>

Lanjutan Tabel/*Continued Table 5.2.1*

Kecamatan Subdistrict	Kakao/Cocoa		Jumlah/Total	
	2019	2020	2019	2020
(1)	(10)	(11)	(12)	(13)
1. Sebangki	104	104	13 374	13 351
2. Ngabang	153	153	59 356	59 400
3. Jelimpo	114	114	7 338	7 238
4. Sengah Temila	113	113	22 772	22 743
5. Mandor	21	21	14 424	14 313
6. Menjalin	188	208	10 147	10 501
7. Mempawah Hulu	71	71	8 828	8 836
8. Sompok	13	13	1 326	1 326
9. Menyuke	52	52	10 729	10 739
10. Banyuke Hulu	127	147	3 386	3 344
11. Meranti	36	36	2 975	2 977
12. Kuala Behe	69	69	11 791	11 793
13. Air Besar	224	324	34 952	35 921
<b>Kabupaten Landak</b>	<b>1 285</b>	<b>1 425</b>	<b>201 398</b>	<b>202 482</b>

Sumber/Source: Dinas Perkebunan Kabupaten Landak/*Plantation Agency of Landak Regency*

**Tabel** 5.2.2 **Produksi Perkebunan Menurut Kecamatan dan Jenis Tanaman (ton), 2019 dan 2020**  
**Table** 5.2.2 **Production of Estate by Subdistrict and Type of Crops (ton), 2019 and 2020**

Kecamatan Subdistrict	Kelapa Sawit/Oil Palm		Kemiri/Hazelnut	
	2019	2020	2019	2020
(1)	(2)	(3)	(4)	(5)
1. Sebangki	24 229	24 229	-	-
2. Ngabang	55 308	55 308	1	1
3. Jelimpo	13 932	13 932	-	-
4. Sengah Temila	17 663	17 683	5	5
5. Mandor	12 257	12 257	-	-
6. Menjalin	681	681	-	-
7. Mempawah Hulu	15 694	15 694	5	5
8. Sompak	321	321	-	-
9. Menyuke	23 119	23 119	2	2
10. Banyuke Hulu	373	373	-	-
11. Meranti	717	717	1	1
12. Kuala Behe	27 131	27 131	1	1
13. Air Besar	22 510	22 510	3	1
<b>Kabupaten Landak</b>	<b>213 935</b>	<b>213 955</b>	<b>18</b>	<b>16</b>

Lanjutan Tabel/*Continued Table* 5.2.2

Kecamatan Subdistrict	Karet/Rubber		Kopi/Coffee	
	2019	2020	2019	2020
(1)	(6)	(7)	(8)	(9)
1. Sebangki	632	632	12	11
2. Ngabang	2 761	2 341	3	5
3. Jelimpo	1 562	1 131	1	3
4. Sengah Temila	7 105	5 382	19	24
5. Mandor	4 550	5 774	2	3
6. Menjalin	3 025	4 512	14	17
7. Mempawah Hulu	1 020	908	13	13
8. Sompak	261	211	3	3
9. Menyuke	2 217	1 931	7	7
10. Banyuke Hulu	1 132	962	4	2
11. Meranti	425	425	6	6
12. Kuala Behe	6 140	3 479	2	4
13. Air Besar	7 189	2 312	99	82
<b>Kabupaten Landak</b>	<b>38 019</b>	<b>30 000</b>	<b>185</b>	<b>180</b>



Lanjutan Tabel/*Continued Table 5.2.2*

Kecamatan Subdistrict	Kakao/Cocoa		Jumlah/Total	
	2019	2020	2019	2020
(1)	(10)	(11)	(12)	(13)
1. Sebangki	15	10	24 888	24 882
2. Ngabang	22	13	58 095	57 668
3. Jelimpo	1	1	15 496	15 067
4. Sengah Temila	24	15	24 816	23 109
5. Mandor	2	1	16 811	18 035
6. Menjalin	58	31	3 778	5 241
7. Mempawah Hulu	25	14	16 757	16 634
8. Sompak	4	4	589	539
9. Menyuke	22	10	25 367	25 069
10. Banyuke Hulu	18	10	1 527	1 347
11. Meranti	3	2	1 152	1 151
12. Kuala Behe	15	9	33 289	30 624
13. Air Besar	80	58	29 881	24 963
<b>Kabupaten Landak</b>	<b>289</b>	<b>178</b>	<b>252 446</b>	<b>244 329</b>

Sumber/Source: Dinas Perkebunan Kabupaten Landak/*Plantation Agency of Landak Regency*

**Tabel**  
**Table** 5.2.3**Luas Areal Tanaman Kemiri Menurut Kecamatan dan Komposisi Tanaman (ha) di Kabupaten Landak, 2020**  
**Planted Area of Hazelnut by District and Plants Composition (ha) in Landak Regency, 2020**

Kecamatan Subdistrict	Luas Areal Menurut Komposisi Tanaman (ha) Wide Area by Plants Composition (ha)			Total Luas Areal Total Area (ha)
	Tanaman Muda Youth Plants	Tanaman Menghasilkan Productive Plants	Tanaman Tua Unproductive Plants	
(1)	(2)	(3)	(4)	(5)
1. Sebangki	2	-	-	2
2. Ngabang	-	4	5	9
3. Jelimpo	-	-	-	-
4. Sengah Temila	6	19	15	40
5. Mandor	1	-	-	1
6. Menjalin	-	-	-	-
7. Mempawah Hulu	6	7	41	54
8. Sompak	-	-	-	-
9. Menyuke	5	7	20	32
10. Banyuke Hulu	-	-	-	-
11. Meranti	1	3	4	8
12. Kuala Behe	-	4	4	8
13. Air Besar	100	368	443	911
<b>Kabupaten Landak</b>	<b>121</b>	<b>412</b>	<b>532</b>	<b>1 065</b>

Sumber/Source: Dinas Perkebunan Kabupaten Landak/Plantation Agency of Landak Regency

**Tabel** 5.2.4 **Luas Areal Tanaman Karet Menurut Kecamatan dan Komposisi Tanaman (ha) di Kabupaten Landak, 2020**  
**Planted Area of Rubber by District and Plants Composition (ha) in Landak Regency, 2020**

Kecamatan Subdistrict	Luas Areal Menurut Komposisi Tanaman (ha) Wide Area by Plants Composition (ha)			Total Luas Areal Total Area (ha)
	Tanaman Muda Youth Plants	Tanaman Menghasilkan Productive Plants	Tanaman Tua Unproductive Plants	
(1)	(2)	(3)	(4)	(5)
1. Sebangki	1 114	815	545	2 474
2. Ngabang	2 004	2 362	1 846	6 212
3. Jelimpo	769	2 561	511	3 841
4. Sengah Temila	2 994	9 182	788	12 964
5. Mandor	3 164	4 795	532	8 491
6. Menjalin	2 043	3 055	534	5 632
7. Mempawah Hulu	1 291	887	580	2 758
8. Sompak	612	464	82	1 158
9. Menyuke	1 190	2 037	808	4 035
10. Banyuke Hulu	561	1 939	176	2 676
11. Meranti	1 339	659	135	2 133
12. Kuala Behe	1 196	784	210	2 190
13. Air Besar	9 078	10 272	910	20 260
<b>Kabupaten Landak</b>	<b>27 355</b>	<b>39 812</b>	<b>7 657</b>	<b>74 824</b>

Sumber/Source: Dinas Perkebunan Kabupaten Landak/Plantation Agency of Landak Regency

**Tabel**  
**Table** 5.2.5

**Luas Areal Tanaman Kopi Menurut Kecamatan dan Komposisi Tanaman (ha) di Kabupaten Landak, 2020**  
**Planted Area of Coffee by District and Plants Composition (ha) in Landak Regency, 2020**

Kecamatan Subdistrict	Luas Areal Menurut Komposisi Tanaman (ha) Wide Area by Plants Composition (ha)			Total Luas Areal Total Area (ha)
	Tanaman Muda Youth Plants	Tanaman Menghasilkan Productive Plants	Tanaman Tua Unproductive Plants	
(1)	(2)	(3)	(4)	(5)
1. Sebangki	-	21	16	37
2. Ngabang	-	9	3	12
3. Jelimpo	-	5	8	13
4. Sengah Temila	2	47	17	66
5. Mandor	-	6	1	7
6. Menjalin	8	34	17	59
7. Mempawah Hulu	-	26	10	36
8. Sompak	-	6	7	13
9. Menyuke	-	14	16	30
10. Banyuke Hulu	1	3	11	15
11. Meranti	-	12	8	20
12. Kuala Behe	1	7	-	8
13. Air Besar	39	158	384	581
<b>Kabupaten Landak</b>	<b>51</b>	<b>348</b>	<b>498</b>	<b>897</b>

Sumber/Source: Dinas Perkebunan Kabupaten Landak/Plantation Agency of Landak Regency

**Tabel** 5.2.6 **Luas Areal Tanaman Kakao Menurut Kecamatan dan Komposisi Tanaman (ha) di Kabupaten Landak, 2020**  
**Planted Area of Cocoa by District and Plants Composition (ha) in Landak Regency, 2020**

Kecamatan Subdistrict	Luas Areal Menurut Komposisi Tanaman (ha) Wide Area by Plants Composition (ha)			Total Luas Areal Total Area (ha)
	Tanaman Muda Youth Plants	Tanaman Menghasilkan Productive Plants	Tanaman Tua Unproductive Plants	
(1)	(2)	(3)	(4)	(5)
1. Sebangki	19	36	49	104
2. Ngabang	36	59	58	153
3. Jelimpo	82	12	20	114
4. Sengah Temila	36	12	65	113
5. Mandor	7	14	-	21
6. Menjalin	80	65	63	208
7. Mempawah Hulu	19	4	48	71
8. Sompak	11	2	-	13
9. Menyuke	35	17	-	52
10. Banyuke Hulu	30	36	81	147
11. Meranti	19	17	-	36
12. Kuala Behe	20	7	42	69
13. Air Besar	147	134	43	324
<b>Kabupaten Landak</b>	<b>541</b>	<b>415</b>	<b>469</b>	<b>1 425</b>

Sumber/Source: Dinas Perkebunan Kabupaten Landak/Plantation Agency of Landak Regency

**Tabel**  
**Table** 5.2.7**Luas Areal Tanaman Kelapa Sawit Menurut Kecamatan dan Komposisi Tanaman (ha) di Kabupaten Landak, 2020**  
*Planted Area of Oil Palm by District and Plants Composition (ha) in Landak Regency, 2020*

Kecamatan Subdistrict	Luas Areal Menurut Komposisi Tanaman (ha) Wide Area by Plants Composition (ha)			Total Luas Areal Total Area (ha)
	Tanaman Muda Youth Plants	Tanaman Menghasilkan Productive Plants	Tanaman Tua Unproductive Plants	
(1)	(2)	(3)	(4)	(5)
1. Sebangki	3 779	6 955	-	10 734
2. Ngabang	8 438	44 049	527	53 014
3. Jelimpo	142	3 128	-	3 270
4. Sengah Temila	2 765	6 795	-	9 560
5. Mandor	3 372	2 421	-	5 793
6. Menjalin	4 189	413	-	4 602
7. Mempawah Hulu	3 899	2 018	-	5 917
8. Sompak	35	107	-	142
9. Menyuke	1 403	5 187	-	6 590
10. Banyuke Hulu	282	224	-	506
11. Meranti	702	78	-	780
12. Kuala Behe	1 597	7 921	-	9 518
13. Air Besar	5 101	8 744	-	13 845
<b>Kabupaten Landak</b>	<b>35 704</b>	<b>88 040</b>	<b>527</b>	<b>124 271</b>

Sumber/Source: Dinas Perkebunan Kabupaten Landak/Plantation Agency of Landak Regency

**Tabel 5.2.8** Jumlah Petani Perkebunan Menurut Komoditi di Kabupaten Landak, 2020  
*Number of Plantation Farmers by Commodity in Landak Regency, 2020*

Kecamatan Subdistrict	Jumlah Petani (KK) / Number of Farmer (Head of HH)				
	Karet Rubber	Kakao Cocoa	Kelapa Sawit Oil Palm	Kopi Coffee	Kemiri Hazelnut
(1)	(2)	(3)	(4)	(5)	(6)
1. Sebangki	752	51	130	17	2
2. Ngabang	1 828	66	6346	11	6
3. Jelimpo	1 776	26	56	5	-
4. Sengah Temila	5 300	52	165	35	51
5. Mandor	7 411	35	44	9	-
6. Menjalin	2 670	97	5	47	-
7. Mempawah Hulu	1 197	31	-	27	52
8. Sompak	547	11	15	5	-
9. Menyuke	2 020	85	12	18	32
10. Banyuke Hulu	1 173	31	12	12	-
11. Meranti	1 071	12	6	15	6
12. Kuala Behe	1 021	63	306	6	6
13. Air Besar	1 725	74	43	300	22
<b>Kabupaten Landak</b>	<b>28 491</b>	<b>634</b>	<b>7140</b>	<b>507</b>	<b>177</b>

Sumber/Source: Dinas Perkebunan Kabupaten Landak/Plantation Agency of Landak Regency

### 5.3 PERTANIAN, KEHUTANAN, PETERNAKAN, DAN PERIKANAN AGRICULTURE, FORESTRY, LIVESTOCK, AND FISHERY

**Tabel** 5.3.1 **Banyaknya Gapoktan dan Kelompok Tani di Kabupaten Landak, 2020**  
**Table** 5.3.1 **Number of Combined Farmers Group and Farmer Group in Landak Regency, 2020**

Kecamatan Subdistrict	Gapoktan Combined Farmers Group	Kelompok Tani Farmer Group
(1)	(2)	(3)
1. Sebangki	5	106
2. Ngabang	16	323
3. Jelimpo	9	160
4. Sengah Temila	21	402
5. Mandor	12	230
6. Menjalin	13	128
7. Mempawah Hulu	18	317
8. Sompak	8	144
9. Menyuke	14	274
10. Banyuke Hulu	8	151
11. Meranti	6	111
12. Kuala Behe	9	103
13. Air Besar	7	154
<b>Kabupaten Landak 2020</b>	<b>146</b>	<b>2 603</b>
<b>2019</b>	<b>146</b>	<b>2 211</b>
<b>2018</b>	<b>146</b>	<b>2 152</b>

Sumber/Source: Dinas Pertanian, Perikanan, dan Ketahanan Pangan Kab Landak/ Agriculture, Fishery and Food Security Agency of Landak Regency



**Tabel 5.3.2** **Populasi Ternak Besar dan Kecil Menurut Jenisnya (Ekor), 2020**  
**Large and Small Livestock Population by Type, 2020**

Kecamatan Subdistrict	Ternak Besar Large Livestock		Ternak Kecil Small Livestock		Jumlah Total
	Sapi Cow	Kerbau Buffalo	Kambing Goat	Babi Pig	
(1)	(2)	(3)	(4)	(5)	(6)
1. Sebangki	1 038	-	209	5 507	5 812
2. Ngabang	1 158	-	595	23 623	24 563
3. Jelimpo	874	-	326	3 391	3 743
4. Sengah Temila	1 014	-	846	13 457	14 556
5. Mandor	1 111	-	560	13 332	14 095
6. Menjalin	1 200	-	1 112	8 943	10 453
7. Mempawah Hulu	216	-	2 525	19 494	22 317
8. Sompak	276	-	463	3 726	4 259
9. Menyuke	202	-	633	13 177	14 170
10. Banyuke Hulu	328	-	216	4 260	4 560
11. Meranti	95	-	47	4 328	4 399
12. Kuala Behe	460	-	193	3 328	3 608
13. Air Besar	226	-	155	5 529	5 756
<b>Kabupaten Landak 2020</b>	<b>8 198</b>	<b>-</b>	<b>7 880</b>	<b>122 095</b>	<b>132 291</b>
<b>2019</b>	<b>8 071</b>	<b>-</b>	<b>7 113</b>	<b>118 793</b>	<b>133 977</b>
<b>2018</b>	<b>8 739</b>	<b>-</b>	<b>7 194</b>	<b>111 128</b>	<b>127 061</b>

Sumber/Source: Dinas Pertanian, Perikanan, dan Ketahanan Pangan Kab Landak/ Agriculture, Fishery and Food Security Agency of Landak Regency

**Tabel**  
**Table 5.3.3****Populasi Ternak Unggas Menurut Jenisnya (Ekor), 2020**  
**Poultry Population by Type, 2020**

Kecamatan Subdistrict	Ayam Buras Country Fowl	Ayam Ras Potong Broiler	Ayam Ras Petelur Hens	Itik Duck	Jumlah Total	
(1)	(2)	(3)	(4)	(5)	(6)	
1. Sebangki	9 341	976	-	62	10 379	
2. Ngabang	51 709	1 209 400	-	288	1 261 397	
3. Jelimpo	1 163	7 700	-	717	9 580	
4. Sengah Temila	8 848	362 000	-	3 295	374 143	
5. Mandor	14 901	241 800	-	504	257 205	
6. Menjalin	10 653	15 493	-	1 040	27 186	
7. Mempawah Hulu	42 150	100 500	-	616	143 266	
8. Sompak	13 258	-	-	539	13 797	
9. Menyuke	8 347	25 826	-	796	34 969	
10. Banyuke Hulu	17 785	-	-	828	18 613	
11. Meranti	4 877	-	-	408	5 285	
12. Kuala Behe	12 389	5 049	-	748	18 186	
13. Air Besar	7 179	21 157	-	838	29 174	
<b>Kabupaten Landak</b>	<b>2020</b>	<b>202 600</b>	<b>1 989 901</b>	<b>-</b>	<b>10 679</b>	<b>2 203 180</b>
	<b>2019</b>	<b>201 909</b>	<b>1 941 000</b>	<b>-</b>	<b>11 086</b>	<b>2 153 995</b>
	<b>2018</b>	<b>372 171</b>	<b>2 140 320</b>	<b>-</b>	<b>10 356</b>	<b>2 522 847</b>

Sumber/Source: Dinas Pertanian, Perikanan, dan Ketahanan Pangan Kab Landak/ Agriculture, Fishery and Food Security Agency of Landak Regency

**Tabel 5.3.4** Banyaknya Pemotongan Ternak Besar dan Kecil Menurut Jenisnya (Ekor), 2020  
**Number of Large and Small Livestock Slaughtering by Type, 2020**

Kecamatan Subdistrict	Ternak Besar Large Livestock		Ternak Kecil Small Livestock		Jumlah Total
	Sapi Cow	Kerbau Buffalo	Kambing Goat	Babi Pig	
(1)	(2)	(3)	(4)	(5)	(6)
1. Sebangki	33	-	46	280	359
2. Ngabang	851	-	786	11 200	12 837
3. Jelimpo	4	-	44	782	830
4. Sengah Temila	14	-	67	2 610	2 691
5. Mandor	162	-	51	1 800	2 013
6. Menjalin	4	-	98	4 800	4 902
7. Mempawah Hulu	39	-	90	2 280	2 409
8. Sompak	4	-	-	1 500	1 504
9. Menyuke	17	-	6	981	1 004
10. Banyuke Hulu	0	-	-	2 082	2 082
11. Meranti	1	-	9	1 980	1 990
12. Kuala Behe	29	-	10	1 290	1 329
13. Air Besar	22	-	27	1 910	1 959
<b>Kabupaten Landak 2020</b>	<b>1 180</b>	<b>-</b>	<b>1 234</b>	<b>33 495</b>	<b>35 909</b>
<b>2019</b>	<b>1 198</b>	<b>-</b>	<b>1 221</b>	<b>31 005</b>	<b>33 424</b>
<b>2018</b>	<b>929</b>	<b>-</b>	<b>1 365</b>	<b>30 685</b>	<b>32 979</b>

Sumber/Source: Dinas Pertanian, Perikanan, dan Ketahanan Pangan Kab Landak/ Agriculture, Fishery and Food Security Agency of Landak Regency

**Tabel**  
**Table** 5.3.5

**Banyaknya Pematongan Ternak Unggas Menurut Jenisnya (Ekor), 2020**  
**Number of Poultry Slaughtering by Type , 2020**

Kecamatan Subdistrict	Ayam Buras Country Fowl	Ayam Ras Potong Broiler	Ayam Ras Petelur Hens	Itik Duck	Jumlah Total	
(1)	(2)	(3)	(4)	(5)	(6)	
1. Sebangki	4 790	21 000	-	...	25 790	
2. Ngabang	20 453	1 006 500	98 000	...	1 124 953	
3. Jelimpo	1 300	-	-	...	1 300	
4. Sengah Temila	2 200	422 000	94 000	...	518 200	
5. Mandor	2 200	243 000	-	...	245 200	
6. Menjalin	1 500	90 000	-	...	91 500	
7. Mempawah Hulu	2 000	385 000	-	...	387 000	
8. Sompak	1 790	11 800	-	...	13 590	
9. Menyuke	4 200	25 500	-	...	29 700	
10. Banyuke Hulu	1 800	-	-	...	1 800	
11. Meranti	2 900	5 000	18 000	...	25 900	
12. Kuala Behe	2 280	19 200	400	...	21 880	
13. Air Besar	1 100	16 200	-	...	17 300	
<b>Kabupaten Landak</b>	<b>2020</b>	<b>48 513</b>	<b>2 245 200</b>	<b>210 400</b>	<b>...</b>	<b>2 455 600</b>
	<b>2019</b>	<b>46 962</b>	<b>2 156 802</b>	<b>221 240</b>	<b>1 470</b>	<b>2 426 474</b>
	<b>2018</b>	<b>47 891</b>	<b>2 185 300</b>	<b>4 900</b>	<b>410</b>	<b>2 238 501</b>

Sumber/Source: Dinas Pertanian, Perikanan, dan Ketahanan Pangan Kab Landak/ Agriculture, Fishery and Food Security Agency of Landak Regency

**Tabel 5.3.6** **Produksi Daging Ternak Besar dan Kecil Menurut Jenisnya (Kg), 2020**  
**Meat Production of Big and Small Livestock by Kind of Livestock (kg) , 2020**

Kecamatan Subdistrict	Ternak Besar Large Livestock		Ternak Kecil Small Livestock		Jumlah Total
	Sapi Cow	Kerbau Buffalo	Kambing Goat	Babi Pig	
(1)	(2)	(3)	(4)	(5)	(6)
1. Sebangki	5 016	-	644	18 480	24 140
2. Ngabang	129 352	-	11 004	778 800	919 156
3. Jelimpo	608	-	616	51 612	52 836
4. Sengah Temila	2 128	-	938	172 260	175 326
5. Mandor	24 624	-	714	118 800	144 138
6. Menjalin	608	-	1 372	316 800	318 780
7. Mempawah Hulu	5 928	-	1 260	150 480	157 668
8. Sompak	608	-	-	99 000	99 608
9. Menyuke	2 584	-	84	64 746	67 414
10. Banyuke Hulu	0	-	-	137 412	137 412
11. Meranti	152	-	126	130 680	130 958
12. Kuala Behe	4 408	-	140	85 140	89 688
13. Air Besar	3 344	-	378	126 060	129 782
<b>Kabupaten Landak 2020</b>	<b>179 360</b>	<b>-</b>	<b>17 276</b>	<b>2 250 270</b>	<b>2 446 906</b>
<b>2019</b>	<b>181 814</b>	<b>-</b>	<b>17 293</b>	<b>2 060 592</b>	<b>2 259 700</b>
<b>2018</b>	<b>140 990</b>	<b>-</b>	<b>19 305</b>	<b>2 533 154</b>	<b>2 693 449</b>

Sumber/Source: Dinas Pertanian, Perikanan, dan Ketahanan Pangan Kab Landak/ Agriculture, Fishery and Food Security Agency of Landak Regency

**Tabel**  
**Table** 5.3.7**Produksi Daging Ternak Unggas Menurut Jenisnya (Kg),  
2020**  
**Meat Production of Fowl by Kind of Fowl (kg), 2020**

Kecamatan Subdistrict	Ayam Buras Country Fowl	Ayam Ras Potong Broiler	Ayam Ras Petelur Hens	Itik Duck	Jumlah Total	
(1)	(2)	(3)	(4)	(5)	(6)	
1. Sebangki	6 706	31 500	-	...	38 206	
2. Ngabang	28 634	1 509 750	156 800	...	1 695 184	
3. Jelimpo	1 820	-	-	...	1 820	
4. Sengah Temila	3 080	633 000	150 400	...	786 480	
5. Mandor	3 080	364 500	-	...	367 580	
6. Menjalin	2 100	13 500	-	...	15 600	
7. Mempawah Hulu	2 800	577 500	-	...	580 300	
8. Sompak	2 506	17 700	-	...	20 206	
9. Menyuke	2 880	38 250	-	...	41 130	
10. Banyuke Hulu	2 520	-	-	...	2 520	
11. Meranti	3 500	7 500	28 800	...	39 800	
12. Kuala Behe	3 192	28 800	640	...	32 632	
13. Air Besar	1 540	24 300	-	...	25 840	
<b>Kabupaten Landak</b>	<b>2020</b>	<b>64 358</b>	<b>3 246 300</b>	<b>336 640</b>	<b>...</b>	<b>3 647 298</b>
	<b>2019</b>	<b>66 925</b>	<b>3 295 604</b>	<b>371 745</b>	<b>2 082</b>	<b>3 736 356</b>
	<b>2018</b>	<b>68 249</b>	<b>3 339 149</b>	<b>8 233</b>	<b>264</b>	<b>3 416 074</b>

Sumber/Source: Dinas Pertanian, Perikanan, dan Ketahanan Pangan Kab Landak/ Agriculture, Fishery and Food Security Agency of Landak Regency

**Tabel** 5.3.8 **Produksi Telur Ternak Unggas Menurut Jenisnya (Kg), 2020**  
**Table** 5.3.8 **Egg Production of Fowl by Kind of Fowl (Kg), 2020**

Kecamatan Subdistrict	Ayam Buras Country Fowl	Ayam Ras Potong Broiler	Ayam Ras Petelur Hens	Itik <sup>1</sup> Duck	Jumlah Total	
(1)	(2)	(3)	(4)	(5)	(6)	
1. Sebangki	4 800,00	-	-	800,00	5 600,00	
2. Ngabang	25 152,00	-	-	1 400,00	26 552,00	
3. Jelimpo	5 600,00	-	-	3 200,00	8 800,00	
4. Sengah Temila	4 450,00	-	-	18 000,00	22 450,00	
5. Mandor	7 669,00	-	-	2 700,00	10 369,00	
6. Menjalin	5 879,00	-	-	5 400,00	11 279,00	
7. Mempawah Hulu	17 200,00	-	-	5 670,00	22 870,00	
8. Sompak	6 000,00	-	-	3 000,00	9 000,00	
9. Menyuke	4 300,00	-	-	6 300,00	10 600,00	
10. Banyuke Hulu	9 458,00	-	-	4 600,00	14 058,00	
11. Meranti	2 800,00	-	-	2 200,00	5 000,00	
12. Kuala Behe	6 300,00	-	-	3 210,00	9 510,00	
13. Air Besar	2 500,00	-	-	3 960,00	6 460,00	
<b>Kabupaten Landak</b>	<b>2020</b>	<b>102 108,00</b>	<b>-</b>	<b>-</b>	<b>60 440,00</b>	<b>162 548,00</b>
	<b>2019</b>	<b>122 963,00</b>	<b>-</b>	<b>-</b>	<b>58 467,00</b>	<b>181 430,00</b>
	<b>2018</b>	<b>162 075,00</b>	<b>-</b>	<b>-</b>	<b>44 539,00</b>	<b>206 614,00</b>

Catatan/Note: <sup>1</sup>Data produksi telur itik didapatkan dengan mengumpulkan data produksi di desa terdekat setiap kecamatan.  
 Sumber/Source: Dinas Pertanian, Perikanan, dan Ketahanan Pangan Kab Landak/ Agriculture, Fishery and Food Security Agency of Landak Regency

**Tabel**  
**Table** 5.3.9**Produksi Perikanan Darat Menurut sub Sektor Perikanan di Kabupaten Landak (Kilo), 2020**  
**Production of Inland Fisheries by Fisheries Subsector in Landak Regency (kilo), 2020**

Kecamatan Subdistrict	Perairan Umum Open Water	Budidaya Perikanan / Culture Fishery			
		Mas Goldfish	Nila	Lele Catfish	Gurame
(1)	(2)	(3)	(4)	(5)	(6)
1. Sebangki	4 010	11 155	15 047	9 120	-
2. Ngabang	3 790	130 325	160 231	90 230	1 965
3. Jelimpo	-	13 248	20 566	4 135	125
4. Sengah Temila	3 943	32 425	112 990	11 322	2 637
5. Mandor	-	36 802	37 255	10 627	-
6. Menjalin	-	16 426	27 900	10 327	-
7. Mempawah Hulu	3 841	16 748	39 185	11 681	155
8. Sompak	-	7 395	12 765	8 004	40
9. Menyuke	-	13 807	12 503	4 679	30
10. Banyuke Hulu	-	7 705	10 338	2 639	184
11. Meranti	21 481	8 810	10 780	4 990	284
12. Kuala Behe	-	16 658	16 216	2 740	-
13. Air Besar	-	11 580	17 265	556	-
<b>Kabupaten Landak</b>	<b>37 065</b>	<b>323 084</b>	<b>493 041</b>	<b>171 050</b>	<b>5 420</b>



Lanjutan Tabel/Continued Table 5.3.9

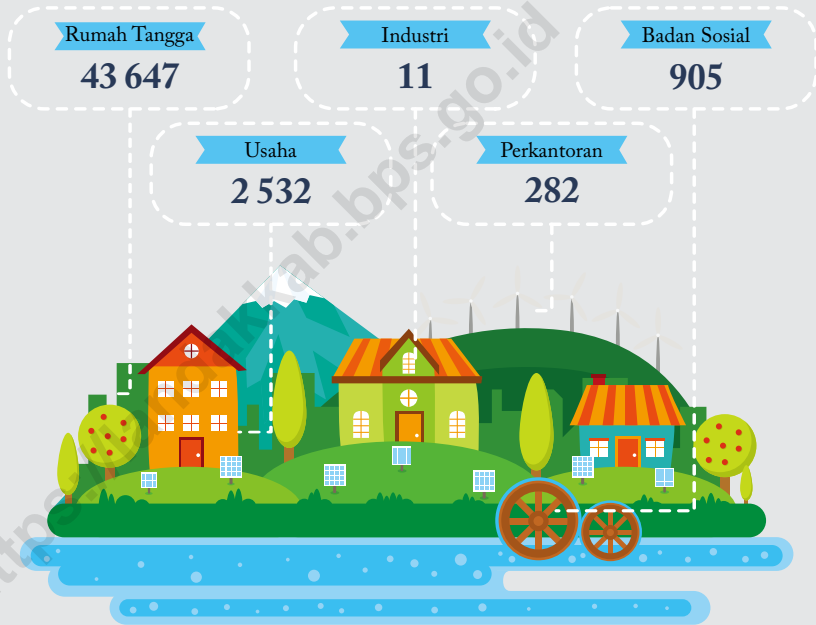
Kecamatan Subdistrict	Budidaya Perikanan / Culture Fishery				Jumlah Total
	Patin	Ikan Lainnya	Mina Padi	Keramba Cage	
(1)	(7)	(8)	(9)	(10)	(11)
1. Sebangki	-	340	-	-	39 672
2. Ngabang	-	-	2 500	-	389 041
3. Jelimpo	-	70	-	-	38 144
4. Sengah Temila	200	379	-	-	163 896
5. Mandor	6 250	-	-	-	90 934
6. Menjalin	-	45	-	-	54 698
7. Mempawah Hulu	-	1 781	-	-	73 391
8. Sompak	40	86	-	-	28 330
9. Menyuke	-	-	-	-	31 019
10. Banyuke Hulu	-	-	-	-	20 866
11. Meranti	-	1 250	-	-	47 595
12. Kuala Behe	-	130	-	-	35 744
13. Air Besar	-	190	1 515	-	31 106
<b>Kabupaten Landak</b>	<b>6 490</b>	<b>4 271</b>	<b>4 015</b>	<b>-</b>	<b>1 044 436</b>

Sumber/Source: Dinas Pertanian, Perikanan, dan Ketahanan Pangan Kab Landak/ Agriculture, Fishery and Food Security Agency of Landak Regency

# Industri, Pertambangan, dan Energi

## Industry, Mining, and Energy

### Banyaknya Pelanggan Listrik di Kabupaten Landak, 2020



### Banyaknya Produksi Listrik (Kwh) di Kabupaten Landak, 2020



Produksi Sendiri	Ranting Singakawang	Ranting Mempawah
Mei 8 068 435	Des 548 400	Jul 94 080
Feb 6 409 841	Sep 435 960	Jan 480

Sumber : Dinas Kesehatan Kabupaten Landak



**PENJELASAN TEKNIS****TECHNICAL NOTES**

1. **Tarif dasar listrik** dibagi dalam beberapa golongan tarif yang disesuaikan dengan kemampuan pelanggan seperti;
    - i. Gol S adalah untuk Badan Sosial
    - ii. Gol R adalah untuk Rumah tangga
    - iii. Gol B adalah untuk Bisnis
    - iv. Gol I adalah untuk Industri
    - v. Gol P adalah untuk Perkantoran
    - vi. Gol P-3 untuk penerangan Jalan umum.
  2. **Kapasitas Listrik terpasang** adalah total kapasitas dari seluruh mesin pembangkit yang dioperasikan. Listrik yang dibangkitkan adalah jumlah listrik yang dibangkitkan oleh seluruh mesin pembangkit listrik dan dinyatakan dalam satuan watt/jam.
  3. **Air disalurkan** adalah volume air bersih dari perusahaan air bersih.
  4. **Pelanggan** adalah individu atau kelompok, baik rumah tangga, perusahaan atau institusi non profit yang membeli air bersih.
  5. **Jumlah air bersih** yang terjual adalah banyaknya air bersih yang disalurkan kepada para pelanggan.
1. **Electricity rates** are divided into several categories according to the ability tariff customers such as; social agency, household business, industry, office buildings, street lighting.
  2. **Installed electricity capacity** is total capacity of all operated power plant machines. Electricity generated is the amount of electricity generated by all power plant engine in watt hours standard unit.
  3. **Distributed water** is the volume of water supply establishment.
  4. **Customers** are individual or groups, whether household, company or non profit institutions that buy water supply from water supply establishment.
  5. **Sold cleaned water** is total cleaned water distributed to customers

## PENJELASAN TEKNIS

6. **Industri Manufaktur** adalah suatu kegiatan ekonomi yang melakukan kegiatan mengubah suatu barang dasar secara mekanis, kimia, atau dengan tangan sehingga menjadi barang jadi/setengah jadi, dan atau barang yang kurang nilainya, dan sifatnya lebih dekat dengan pemakaian akhir. Termasuk dalam kegiatan ini adalah jasa industri dan pekerjaan perakitan.
7. Industri manufaktur dikelompokkan ke dalam 4 golongan berdasarkan berdasarkan banyaknya pekerja, yaitu: industri besar (100 orang pekerja atau lebih), industri sedang menengah (20-99 orang pekerja), industri kecil (5-19 orang pekerja), dan industri mikro (1-4 orang pekerja)
8. **Industri Kecil** adalah industri dengan investasi lebih kecil dari Rp. 200.000.000,

## TECHNICAL NOTES

6. **Manufacturing Industri** is defined as an economic activity processing basic goods mechanically, chemicals or manually into final or intermediate goods. It is also defined as processing of lower value goods into higher value goods as final or intermediate products. The activities also include services for manufacturing and assembling.
7. Manufacturing industries are categorized into four groups, based on the number of employees: large scale manufacturing (100 employees or more), medium scale manufacturing (20-99 employees), small scale manufacturing (5-19 employees), and micro industry (1-4 employees).
8. **Small Industry** is an industry with a smaller investment of Rp. 200.000.000,

**ULASAN****DESCRIPTION****Listrik**

Energi listrik merupakan salah satu kebutuhan rumah tangga maupun industri baik untuk penerangan maupun penunjang berbagai peralatan elektronik dan mesin-mesin. Dari tabel yang disajikan dapat dilihat jumlah pelanggan listrik per kecamatan dirinci menurut kelompok pelanggan, yakni pelanggan rumahtangga, industri, badan sosial, usaha dan pemerintah.

Kelompok pelanggan rumahtangga merupakan pelanggan listrik terbesar yakni 43.647 pelanggan kemudian kelompok usaha 2.532 pelanggan, kelompok sosial 905 pelanggan, kelompok pemerintah 282 pelanggan dan kelompok industri 11 pelanggan.

**Air Bersih**

Air bersih merupakan salah satu kebutuhan pokok bagi penduduk, baik untuk memasak dan minum maupun untuk mencuci dan mandi. Sebagian besar penduduk masih mempergunakan air yang bersumber dari air hujan dan air sungai, karena masih terbatasnya jaringan yang dimiliki oleh PDAM.

Pengelolaan air oleh PDAM Kabupaten Landak hanya untuk pelanggan di Kecamatan Ngabang, dan jumlah pelanggannya pun masih sangat terbatas.

Jumlah pelanggan pada tahun 2020 sebanyak 6.089 pelanggan. Pelanggan terbanyak adalah dari kalangan rumah tangga yaitu sebesar 5.452 pelanggan.

**Electricity**

*Electrical energy is one of the requirements for both household and industrial as lighting or supporting various electronic equipment and machinery. From the tables presented can be seen the number of electricity customers by districts divided by customer group, that were households, industry, social agencies, businesses and government.*

*Customer from households were 43,647 customers which is the largest electricity customers, then business groups 2,532 customers, social groups 905 customers, government 282 customers and industrial 11 customer.*

**Clean Water**

*Clean water is one of the basic needs for residents, both for cooking and drinking and for washing and bathing. Most of the population still uses water sourced from rainwater and river, because of the limited network owned by the Local Water Company (PDAM).*

*PDAM water management in Landak Regency are only available in Ngabang District with number of customers were still very limited.*

*Number of customers in 2020 were 6,089 customers. Most customers were from the household that were 5,452 customers.*

**ULASAN****DESCRIPTION****Industri**

Peningkatan perekonomian daerah dan ketahanan ekonomi nasional salah satunya dengan pengembangan pengu-saha industri kecil, menengah dan koperasi mampu memperluas basis ekonomi dan dapat memberikan kontribusi yang signifikan terhadap peningkatan perekonomian daerah dan ketahanan ekonomi nasional.

Di Kabupaten Landak perkembangan industri kecil, menengah dan koperasi tiap tahunnya semakin meningkat. Hal ini dapat dilihat dari jumlah yang meningkat dan semakin merata di setiap kecamatan di Kabupaten Landak.

Usaha Industri kecil di Kabupaten Landak pada tahun 2020 ada sebanyak 269 buah, dengan jumlah usaha terbanyak berada di Kecamatan Ngabang.

**Industry**

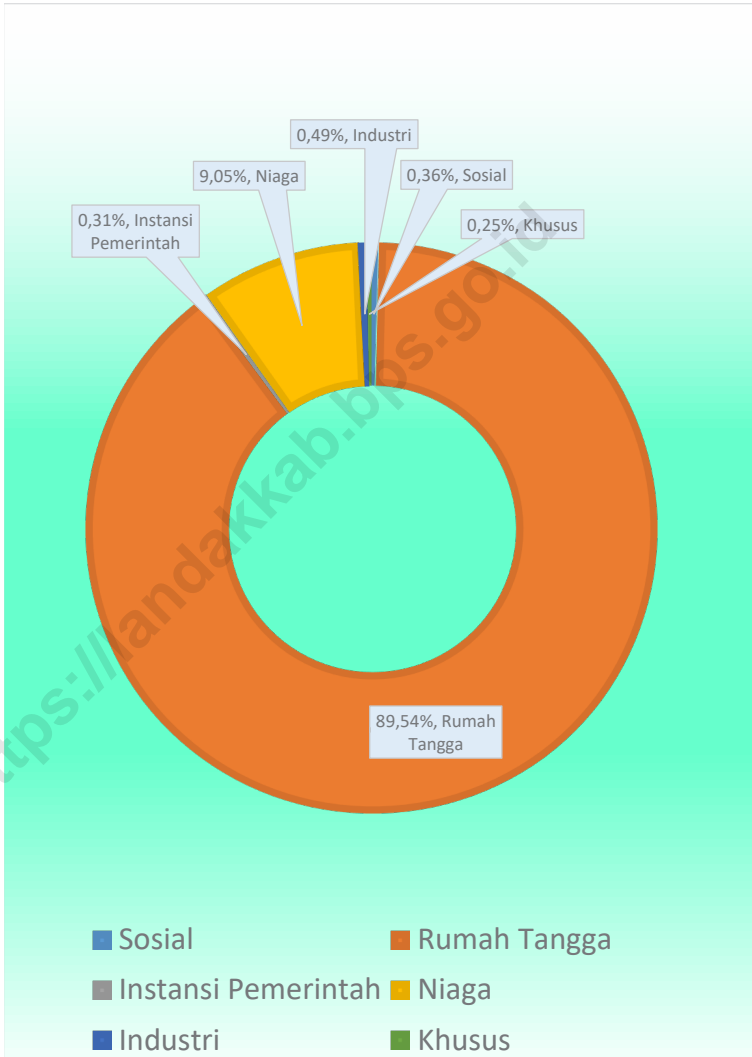
*Improving of local economy and the endurance of the national economy one of them with the development of industrial entrepreneurs of small and medium enter-prises and cooperation that able to expand the economic base and can contribute significantly to improving the regional economy and national economic endurance.*

*In Landak Regency the development of small and medium industrial and cooperation each year is increasing. This can be seen from the increased number and more evenly distributed in every districts in Landak Regency.*

*Small Industrial Business in Landak Regency in 2020 were 269 units, with most businesses are located in Ngabang District.*

**Gambar** 6.1  
**Figures**

**Distribusi Pelanggan PDAM Kabupaten Landak, 2020**  
**Distribution of PDAM Customers in Landak Regency, 2020**



Sumber/Source: PDAM Kabupaten Landak



**Tabel**  
**Table 6.1****Banyaknya Pelanggan Listrik Menurut Ranting/Unit dan Golongan di Kabupaten Landak, 2020**  
**Number of Electric Customer by the Branch/Unit and Classification in Landak Regency, 2020**

<b>Ranting / Unit Branch / Unit</b>	<b>Rumah Tangga / Household</b>	<b>Industri / Industry</b>	<b>Badan Sosial / Social Organization</b>	<b>Usaha / Economic Unit</b>	<b>Perkantoran /Office</b>
(1)	(2)	(3)	(4)	(5)	(6)
Ranting Ngabang	15 092	9	342	1 943	89
Unit Pahauman	5 839	-	102	69	32
Unit Senakin	4 829	-	94	98	25
Unit Darit	2 296	-	87	91	26
Unit Mandor	3 521	-	48	102	29
Unit Menjalin	3 563	1	78	86	28
Unit Karangan	2 895	1	65	56	32
Unit Serimbu	5 612	-	89	87	21
<b>Jumlah/Total</b>					
<b>2020</b>	<b>43 647</b>	<b>11</b>	<b>905</b>	<b>2 532</b>	<b>282</b>
<b>2019</b>	<b>17 713</b>	<b>9</b>	<b>497</b>	<b>807</b>	<b>109</b>

Sumber/Source: PLN Rayon Ngabang

**Tabel**  
**Table** 6.2

**Banyaknya Produksi Listrik (KWh) Menurut Bulan di Kabupaten Landak, 2020**  
**Number of Electricity Production (KWh) by Month in Landak Regency, 2020**

Bulan Month	Produksi Sendiri/ Own Production	Terima di Jaringan Distribusi/ Received in Distribution Network		Produksi Total Netto/ Net Production
		Ranting/Branch Singkawang	Ranting/Branch Mempawah	
(1)	(2)	(3)	(4)	(5)
Januari/January	7 130 726	520 560	480	...
Februari/February	6 409 841	470 400	-	...
Maret/March	7 179 813	504 240	2 160	...
April/April	6 540 510	504 960	7 560	...
Mei/May	8 068 435	535 560	23 040	...
Juni/June	7 016 676	484 800	-	...
Juli/July	7 669 645	498 840	94 080	...
Agustus/August	7 436 644	526 560	53 400	...
September/September	6 494 305	435 960	48 360	...
Oktober/October	6 552 162	523 320	36 600	...
November/November	6 651 052	510 360	42 720	...
Desember/December	6 727 322	548 400	33 960	...

Sumber/Source: PLN Rayon Ngabang

**Tabel**  
**Table 6.3****Jumlah Pelanggan dan Air yang Disalurkan Menurut Kecamatan, 2020**  
**Number of Customers and Distributed Water by Subdistrict, 2020**

Kecamatan Subdistrict	Pelanggan Number of Customers	Air Disalurkan Distributed Water (m <sup>3</sup> )	Nilai Value (Rp)
(1)	(2)	(3)	(4)
1. Sebangki	-	-	-
2. Ngabang	4 475	1 294 622	2 294 082 450
3. Jelimpo	209	37 620	53 295 000
4. Sengah Temila	211	14 138	44 015 000
5. Mandor	-	-	-
6. Menjalin	427	70 231	85 613 250
7. Mempawah Hulu	-	-	-
8. Sompak	441	57 884	73 911 000
9. Menyuke	-	-	-
10. Banyuke Hulu	-	-	-
11. Meranti	-	-	-
12. Kuala Behe	326	16 914	66 430 750
13. Air Besar	-	-	-
<b>Kabupaten Landak</b>	<b>6 089</b>	<b>1 491 409</b>	<b>2 617 347 450</b>

Sumber/Source: PDAM Kabupaten Landak

**Tabel**  
**Table** 6.4**Banyaknya Pelanggan dan Penyaluran Air Menurut Jenis Pelanggan Di Kabupaten Landak, 2020**  
**Number of Customer and Distribution of Water by Type of Consumers in Landak Regency, 2020**

Jenis Pelanggan <i>Types of Customers</i>	Jumlah Pelanggan <i>Total Customers</i>	Penyaluran Air <i>Water Distribution</i>	
		Banyaknya (m3) <i>Quantity</i>	Nilai (Rp.000) <i>Value</i>
(1)	(2)	(3)	(4)
1. Sosial / <i>Social</i>	22	10 084	6 312
2. Rumah Tangga / <i>Household</i>	5 452	1 266 429	2 064 457
3. Instansi Pemerintah / <i>Government</i>	19	21 395	86 597
4. Niaga / <i>Commerce</i>	551	174 851	430 286
5. Industri / <i>Industry</i>	30	10 695	22 046
6. Khusus / <i>Special</i>	15	7 955	7 647
7. Susut/Hilang / <i>Losses</i>	-	-	-
<b>Jumlah/Total</b>			
	<b>2020</b>	<b>6 089</b>	<b>1 491 409</b>
	<b>2019</b>	<b>6 090</b>	<b>1 347 113</b>
	<b>2018</b>	<b>5 311</b>	<b>949 977</b>

Sumber/Source: PDAM Kabupaten Landak

**Tabel**  
**Table 6.5****Banyaknya Air Minum yang Terjual Menurut Bulan di Kabupaten Landak, 2020**  
**Number of Water Supply Sold by Month in Landak Regency , 2020**

<b>Bulan</b> <b>Month</b>	<b>Volume (m3)</b>	<b>Nilai/ Value</b> <b>(Rp.000)</b>
(1)	(2)	(3)
Januari/January	130 295	222 781
Februari/February	125 744	217 222
Maret/March	126 120	218 862
April/April	121 865	212 312
Mei/May	120 073	212 827
Juni/June	122 675	218 342
Juli/July	121 224	216 060
Agustus/August	123 439	217 894
September/September	121 054	212 771
Oktober/October	121 759	213 834
November/November	126 973	224 561
Desember/December	131 030	229 875
<b>Jumlah/Total</b>		
	<b>2020</b>	<b>2 617 347</b>
	<b>2019</b>	<b>2 482 418</b>
	<b>2018</b>	<b>1 809 982</b>

Sumber/Source: PDAM Kabupaten Landak

**Tabel**  
**Table** 6.6**Banyaknya Pelanggan Air Minum Menurut Bulan dan Jenis Pelanggan di Kabupaten Landak, 2020**  
**Number of Water Supply Consumers by Month and Type in Landak Regency , 2020**

Bulan Month	Sosial Social	Rumah Tangga Household	Niaga Trade	Instansi Pemerintah Government	Industri Industry	Jumlah Total
(1)	(2)	(3)	(4)	(5)	(6)	(7)
Januari/January	31	5 557	496	13	32	6 129
Februari/February	32	5 541	503	13	32	6 121
Maret/March	33	5 528	512	16	32	6 121
April/April	33	5 538	524	16	32	6 143
Mei/May	31	5 552	527	16	32	6 158
Juni/June	31	5 449	530	17	32	6 059
Juli/July	33	5 429	535	16	32	6 045
Agustus/August	33	5 428	546	16	32	6 055
September/September	35	5 439	538	18	30	6 061
Oktober/October	35	5 436	547	19	30	6 068
November/November	35	5 425	548	18	30	6 057
Desember/December	36	5 452	551	19	30	6 089

Sumber/Source: PDAM Kabupaten Landak

**Tabel**  
**Table** 6.7**Banyaknya Usaha Industri Kecil Menurut Kecamatan Di Kabupaten Landak, 2020**  
**Number of Small Industry by District in Landak Regency, 2020**

Kecamatan <i>Subdistrict</i>	Kelompok/ Perorangan Unit Usaha/ Group / Individual <i>Business Units</i>	Tenaga Kerja <i>Employee</i>
(1)	(2)	(3)
1. Sebangki	21	33
2. Ngabang	82	321
3. Jelimpo	2	9
4. Sengah Temila	15	55
5. Mandor	23	47
6. Menjalin	13	30
7. Mempawah Hulu	12	25
8. Sompak	9	14
9. Menyuke	14	55
10. Banyuke Hulu	10	11
11. Meranti	36	71
12. Kuala Behe	13	32
13. Air Besar	19	26
<b>Kabupaten Landak</b>	<b>2020</b>	<b>269</b>
		<b>729</b>

Sumber/Source: Dinas Koperasi, UMK, Perindustrian dan Perdagangan Kab. Landak

**Tabel**  
**Table** 6.8**Banyaknya Usaha Industri Kecil Menurut Jenisnya,  
2020**  
*Number of Small Industrial by Type, 2020*

Jenis Industri/ <i>Kind of Industry</i>	Jumlah Unit Usaha <i>Total Units</i>	Tenaga Kerja / <i>Total Employee (orang)</i>	Nilai Investasi <i>investments (Rp)</i>
(1)	(2)	(3)	(4)
1. Penggilingan Padi	87	137	1 222 000 000
2. Pengetaman Kayu	4	44	145 000 000
3. Meubel	47	175	1 977 000 000
4. Cetak Batako	30	87	459 000 000
5. Kerajinan Tangan	25	93	238 500 000
6. Gula Aren	10	10	10 000 000
7. Foto Copy/Percetakan	36	98	2 353 000 000
8. Industri Logam	7	17	62 000 000
9. Bengkel Las/Ketok/Cat	14	40	595 000 000
10. Industri Makanan	25	70	255 130 000
11. Gorden	3	12	40 000 000
12. Servis Komponen Listrik	5	6	38 000 000
13. Industri Minuman	2	7	12 000 000
14. Bengkel Las Teralis dll	10	24	420 000 000
<b>Kabupaten Landak 2020</b>	<b>269</b>	<b>729</b>	<b>5 786 630 000</b>

Sumber/*Source*: Dinas Koperasi, UMK, Perindustrian dan Perdagangan Kab. Landak





### Daftar Nama Objek Wisata Sejarah di Kabupaten Landak

1. **Keraton Ismahayana**, di Kecamatan Ngabang
2. **Makam Raja Landak**, di Kecamatan Ngabang
3. **Makam Juang Mandor**, di Kecamatan Mandor
4. **Bukit Marabukatn**, di Kecamatan Banyuke Hulu
5. **Rumah Betang**, di Kecamatan Sengah Temila
6. **Makam Abdul Kahar**, di Kecamatan Ngabang



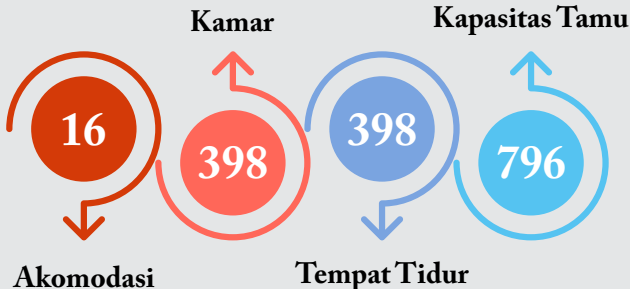
42

Jumlah Wisatawan  
Mancanegara, 2020

Jumlah Wisatawan  
Domestik, 2020

24 077

### Jumlah Akomodasi di Kabupaten Landak





**PENJELASAN TEKNIS**

1. **Konsep dan definisi pariwisata** mengikuti rekomendasi United Nations World Tourism Organization (UNWTO) dan International Union of Office Travel Organization (IUOTO).
2. **Wisatawan Mancanegara (wisman)** ialah setiap pengunjung yang mengunjungi suatu negara di luar tempat tinggalnya, didorong oleh satu atau beberapa keperluan tanpa bermaksud memperoleh penghasilan di tempat yang dikunjungi dan lamanya kunjungan tersebut tidak lebih dari satu tahun (12 bulan).
3. **Usaha penyediaan akomodasi** adalah usaha yang menyediakan pelayanan penginapan yang dapat dilengkapi dengan pelayanan pariwisata lainnya. Usaha penyediaan akomodasi dapat berupa hotel, vila, pondok wisata, bumi perkemahan, persinggahan, karavan, dan akomodasi lainnya yang digunakan untuk tujuan pariwisata.
4. **Hotel** adalah penyediaan akomodasi secara harian berupa kamar-kamar di dalam satu bangunan yang dapat dilengkapi dengan jasa pelayanan makan dan minum, kegiatan hiburan dan

**TECHNICAL NOTES**

1. **The concept and definition of tourism** refers to the recommendations of the United Nations World Tourism Organization (UNWTO) and International Union of Office Travel Organizations (IUOTO).
2. **An International Visitor** is any person visiting a country other than usual place of residence for any reason other than for earning income in the country visited, and the length of stay is no more than one year (12 months).
3. **The business of providing accommodation** is a business that provides specialty services that can be equipped with other tourism services. It includes hotel, villa, cottage, camping, caravan stop, and other accommodation that are used for tourism purposes.
4. **Hotel** is a daily supply of accommodation rooms within a building which can be equipped with eating and drinking services, entertainment activities and/or other facilities. Hotel consists of a

**PENJELASAN TEKNIS**

atau fasilitas lainnya. Hotel terdiri dari hotel berbintang dan hotel nonbintang

5. **Tingkat penghunian kamar** hotel adalah persentase banyaknya malam kamar yang dihuni terhadap banyaknya malam kamar yang tersedia.
6. **Rata-rata lamanya tamu menginap** adalah banyaknya malam tempat tidur yang terpakai (malam tamu) dengan banyaknya tamu yang menginap di hotel atau akomodasi lainnya.

**TECHNICAL NOTES**

*classified hotel and a non-classified hotel.*

5. **Room occupancy rate** is the number of room-nights occupied divided by the number of room-nights available, multiplied by 100 percent.
6. **Average length of stay** is the number of bed-nights used (guest night) divided by the number of guests coming to spend the night at the accommodation.

**ULASAN****DESCRIPTION****Objek Wisata**

Pembangunan kepariwisataan diarahkan pada peningkatan peran pariwisata dalam kegiatan ekonomi yang dapat menciptakan lapangan kerja serta kesempatan berusaha dengan tujuan untuk meningkatkan pendapatan masyarakat serta pendapatan daerah. Upaya yang dilakukan pemerintah adalah melalui pengembangan dan pendayagunaan berbagai potensi kepariwisataan di Kabupaten Landak.

Terdapat beberapa lokasi objek wisata di Kabupaten Landak seperti air terjun, sungai berbatu, keraton ataupun sekadar taman bermain. Sarana akomodasi seperti hotel dan restoran, tersedia di Kabupaten Landak sebagai penunjang pariwisata daerah.

**Hotel**

Tingkat penghunian kamar hotel di Kabupaten Landak pada tahun 2020 adalah sebesar 28,46 artinya ada sebesar 28,46% kamar yang dihuni terhadap banyaknya malam kamar yang tersedia di penyedia akomodasi lainnya Kabupaten Landak.

**Tourism Object**

*The development of tourism is aimed to increase the tourism role on economic activity. Therefore, the government is encouraging the development of tourism to expand job opportunities, increase people's welfare and region income as well. The effort is done through the development of any potential tourism in Landak Regency.*

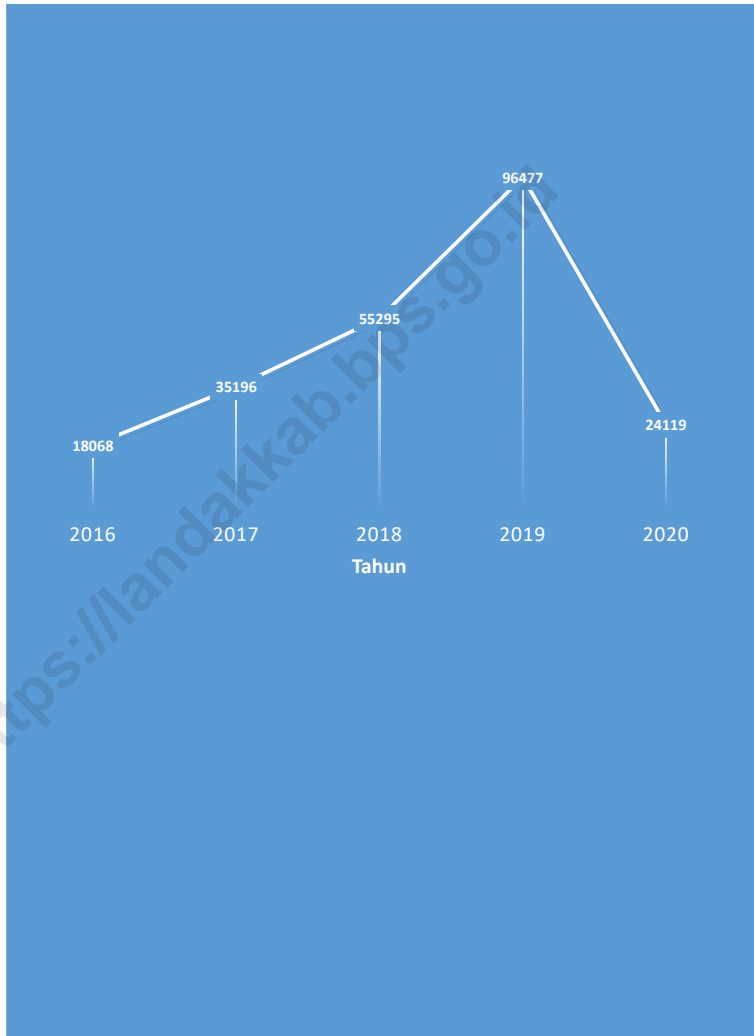
*There are some tourist locations in Landak Regency such as waterfalls, rivers, keraton or just a playground. Accomodation provider like hotels and restaurants are available in Landak Regency as supporting regional tourism.*

**Hotel**

*Room occupancy rate of Landak regency is 28.46 which mean the number of room-nights occupied is 28.46 % by the number of room-nights available at Other Accomodation Provider in Landak Regency.*

**Gambar** 7.1  
**Figures**

**Jumlah Kunjungan Wisatawan Mancanegara dan Domestik di Kabupaten Landak, 2016-2020**  
**Number of International and Domestic Visitors in Landak Regency, 2016-2020**



Sumber/Source: Dinas Pemuda, Olahraga, dan Pariwisata Kabupaten Landak

**Tabel**  
**Table** 7.1**Jumlah Rumah Makan/Restoran Menurut Kecamatan,  
2018–2020**  
**The Amount of Restaurants According to Subdistrict,  
2018–2020**

Kecamatan Subdistrict	2018	2019	2020
(1)	(2)	(3)	(4)
1. Sebangki	-	-	-
2. Ngabang	23	26	33
3. Jelimpo	-	-	-
4. Sengah Temila	6	2	-
5. Mandor	1	-	-
6. Menjalin	-	-	-
7. Mempawah Hulu	-	-	-
8. Sompak	-	-	-
9. Menyuke	-	-	-
10. Banyuke Hulu	2		1
11. Meranti	5		-
12. Kuala Behe	-	-	-
13. Air Besar	-	-	-
<b>Kabupaten Landak</b>	<b>37</b>	<b>28</b>	<b>36</b>

Sumber/Source: BPS, Pendataan Potensi Desa (Podes)/ BPS—Statistics Indonesia, Village Potential Data Collection



**Tabel**  
**Table** 7.2**Daftar Nama Objek Wisata Alam di Kabupaten Landak**  
**List of Natural Tour Objects in Landak Regency**

<b>Nama Objek Wisata</b> <i>Name of Tour Object</i>	<b>Lokasi</b> (Desa / Kecamatan) <i>Location</i> (Village / District)	<b>Jarak Dari</b> Ngabang <i>Distance</i> <i>From</i> Ngabang	<b>Jarak Dari</b> Pontianak <i>Distance</i> <i>From</i> Pontianak	<b>Sarana</b> Angkutan <i>Transport</i> <i>Facility</i>	<b>Keterangan</b> <i>Details</i>
(1)	(2)	(3)	(4)	(5)	(6)
Air Terjun Panga'ak	Desa Antan Rayan, Kec. Ngabang	45	229	Angkutan Pribadi	Perda Kab. Landak No. 2 Tahun 2010
Air Terjun Angan Tembawang	Jelimpo, Kec. Jelimpo	35	219	Angkutan Pribadi	Perda Kab. Landak No. 2 Tahun 2010
Air Terjun Sentagung	Desa Mungguk, Kec. Ngabang	20	204	Angkutan Pribadi	Perda Kab. Landak No. 2 Tahun 2010
Air Terjun Manangar	Desa Perbua, Kec. Air Besar	71	253	Angkutan Pribadi	Perda Kab. Landak No. 2 Tahun 2010
Air Terjun Remabo	Desa Skandal, Kec. Air Besar	67	249	Angkutan Pribadi	Perda Kab. Landak No. 2 Tahun 2010
Riam Jambu	Desa Jambu, Kec. Air Besar	61	243	Angkutan Pribadi	Perda Kab. Landak No. 2 Tahun 2010
Goa Kelelawar	Desa Engkangin, Kec. Air Besar	70	252	Angkutan Pribadi	Perda Kab. Landak No. 2 Tahun 2010
Goa Sanjan	Desa Engkangin, Kec. Air Besar	70	252	Angkutan Pribadi	Perda Kab. Landak No. 2 Tahun 2010
Air Terjun Morban	Desa Engkangin, Kec. Air Besar	68	250	Angkutan Pribadi	Perda Kab. Landak No. 2 Tahun 2010

Lanjutan Tabel/*Continued Table 7.2*

<b>Nama Objek Wisata Name of Tour Object</b>	<b>Lokasi (Desa / Kecamatan) Location (Village/ District)</b>	<b>Jarak Dari Ngabang Distance From Ngabang</b>	<b>Jarak Dari Pontianak Distance From Pontianak</b>	<b>Sarana Angkutan Transport Facility</b>	<b>Keterangan Details</b>
(1)	(2)	(3)	(4)	(5)	(6)
Air Terjun Entilis	Desa Merayuh, Kec. Air Besar	72	254	Angkutan Pribadi	Perda Kab. Landak No. 2 Tahun 2010
Air Terjun Trinting	Desa Engkangin, Kec. Air Besar	90	272	Angkutan Pribadi	Perda Kab. Landak No. 2 Tahun 2010
Air Terjun Ringin	Desa Sepangah	80	262	Angkutan Pribadi	Perda Kab. Landak No. 2 Tahun 2010
Air Terjun Ampar Ensot	Desa Merayuh	70	252	Angkutan Pribadi	Perda Kab. Landak No. 2 Tahun 2010
Air Terjun Ampar Jawa	Desa Antan Rayan	85	267	Angkutan Pribadi	Perda Kab. Landak No. 2 Tahun 2010
Pagung Banban	Desa Merayuh	80	262	Angkutan Pribadi	Perda Kab. Landak No. 2 Tahun 2010
Danau Niut	Desa Bentiang	90	272	Angkutan Pribadi	Perda Kab. Landak No. 2 Tahun 2010
Air Terjun Badawat	Desa Dange Aji	85	276	Angkutan Pribadi	Perda Kab. Landak No. 2 Tahun 2010
Air Terjun Pemayong	Desa Bentiang	70	252	Angkutan Pribadi	Perda Kab. Landak No. 2 Tahun 2010

Lanjutan Tabel/Continued Table 7.2

<b>Nama Objek Wisata Name of Tour Object</b>	<b>Lokasi (Desa / Kecamatan) Location (Village / District)</b>	<b>Jarak Dari Ngabang Distance From Ngabang</b>	<b>Jarak Dari Pontianak Distance From Pontianak</b>	<b>Sarana Angkutan Transport Facility</b>	<b>Keterangan Details</b>
(1)	(2)	(3)	(4)	(5)	(6)
Riam Sabadak	Desa Keranji Birah sebatih	40	149	Angkutan Pribadi	Perda Kab. Landak No. 2 Tahun 2010
Panorama Gunung Sehak	Desa Polo'ant/ Asong Kec. Sengah Temila	35	135	Angkutan Pribadi	Perda Kab. Landak No. 2 Tahun 2010
Riam Solakng	Senakin	57	125	Angkutan Pribadi	Perda Kab. Landak No. 2 Tahun 2010
Air Terjun Tikalong	Desa Tunang	119	123	Angkutan Pribadi	Perda Kab. Landak No. 2 Tahun 2010
Bukit Marabukatn	Desa Bandol, Untang Kec. Banyuke Hulu	90	150	Angkutan Pribadi	Perda Kab. Landak No. 2 Tahun 2010
Air Merah	Desa Munggu Kec. Ngabang	23	205	Angkutan Pribadi	Perda Kab. Landak No. 2 Tahun 2010
Riam Panjang	Desa Munggu Kec. Ngabang	24	206	Angkutan Pribadi	Perda Kab. Landak No. 2 Tahun 2010
Riam Sebebat	Desa Munggu Kec. Ngabang	25	207	Angkutan Pribadi	Perda Kab. Landak No. 2 Tahun 2010
Tanjung Selipat (Dara Itam)	Desa Semedang, Kec Kuala Behe	35	217	Angkutan Pribadi	Perda Kab. Landak No. 2 Tahun 2010
Bukit Padang	Desa Pakumbang Kec Sompak	45	124	Angkutan Pribadi	Belum dibuat PERDA

Lanjutan Tabel/*Continued Table 7.2*

<b>Nama Objek Wisata Name of Tour Object</b>	<b>Lokasi (Desa / Kecamatan) Location (Village / District)</b>	<b>Jarak Dari Ngabang Distance From Ngabang</b>	<b>Jarak Dari Pontianak Distance From Pontianak</b>	<b>Sarana Angkutan Transport Facility</b>	<b>Keterangan Details</b>
(1)	(2)	(3)	(4)	(5)	(6)
Bukit Tiang	Desa Tiang Tanjung Kec. Mempawah Hulu	67	127	Angkutan Pribadi	Belum dibuat PERDA
Riam Siname	Desa Tiang Tanjung Kec. Mempawah Hulu	67	127	Angkutan Pribadi	Belum dibuat PERDA
Saka Empat	Desa Tapakng Kec Sompak	64	125	Angkutan Pribadi	Belum dibuat PERDA
Jajajk Buru	Desa Gombang Kec. Sengah Temila	54	142	Angkutan Pribadi	Belum dibuat PERDA
Hutan Babut	Desa Dara Itam Kec. Jelimpo	27	191	Angkutan Pribadi	Belum dibuat PERDA
Goa Andu	Desa Engkangin Kec. Air Besar	50	240	Angkutan Pribadi	Belum dibuat PERDA

Sumber/Source: Dinas Pemuda, Olahraga, dan Pariwisata Kabupaten Landak

**Tabel**  
**Table** 7.3**Daftar Nama Objek Wisata Sejarah di Kabupaten Landak**  
**List of Historical Tour Objects in Landak Regency**

<b>Nama Objek Wisata</b> <i>Name of Tour Object</i>	<b>Lokasi (Desa / Kecamatan)</b> <i>Location (Village / District)</i>	<b>Jarak Dari Ngabang</b> <i>Distance From Ngabang</i>	<b>Jarak Dari Pontianak</b> <i>Distance From Pontianak</i>	<b>Sarana Angkutan</b> <i>Transport Facility</i>
(1)	(2)	(3)	(4)	(5)
Keraton Ismahayana	Desa Raja, Kec. Ngabang	2	183	Angkutan Pribadi
Makam Raja Landak	Desa Raja, Kec. Ngabang	3	184	Angkutan Pribadi
Makam Juang Mandor	Mandor, Kec. Mandor	89	95	Angkutan Pribadi
Bukit Marabukatn	Desa Bandol, Kec. Banyuke Hulu	90	150	Angkutan Pribadi
Rumah Betang	Desa Saham, Kec. Sengah Temila	40	142	Angkutan Pribadi
Makam Abdul Kahar	Desa Munggu, Kec. Ngabang	20	181	Angkutan Pribadi

Sumber/Source: Dinas Pemuda, Olahraga, dan Pariwisata Kabupaten Landak

**Tabel**  
**Table** 7.4

**Jumlah Akomodasi di Kabupaten Landak, 2020**  
**Number of Accomodation in Landak Regency, 2020**

Kecamatan <i>District</i>	Akomodasi <i>Accomodation</i>	Kamar <i>Rooms</i>	Tempat Tidur <i>Beds</i>	Kapasitas Tamu <i>Guest Capacity</i>
(1)	(2)	(3)	(4)	(5)
1. Sebangki	-	-	-	-
2. Ngabang	7	292	292	584
3. Jelimpo	-	-	-	--
4. Sengah Temila	2	19	19	38
5. Mandor	1	12	12	24
6. Menjalin	-	-	-	-
7. Mempawah Hulu	2	28	28	56
8. Sompak	-	-	-	-
9. Menyuke	2	31	31	62
10. Banyuke Hulu	-	-	-	-
11. Meranti	-	-	-	-
12. Kuala Behe	-	-	-	-
13. Air Besar	2	16	16	32
<b>Kabupaten Landak</b>	<b>16</b>	<b>398</b>	<b>398</b>	<b>796</b>

Sumber/*Source*: Dinas Pemuda, Olahraga, dan Pariwisata Kabupaten Landak

**Tabel**  
**Table** 7.5**Jumlah Kunjungan Wisatawan Mancanegara dan  
Domestik di Kabupaten Landak, 2020**  
**Number of International and Domestic Visitors in Landak  
Regency, 2020**

Tahun Year	Jumlah Wisatawan Number of Visitors		Jumlah Total
	M mancanegara International	Domestik Domestic	
(1)	(2)	(3)	(4)
2016	106	17 962	18 068
2017	219	34 977	35 196
2018	62	55 233	55 295
2019	167	96 310	96 477
2020	42	24 077	24 119

Sumber/Source: Dinas Pemuda, Olahraga, dan Pariwisata Kabupaten Landak

**Tabel**  
**Table** 7.6

**Presentase Tingkat Penghunian/Pemakaian Kamar  
Akomodasi Lainnya di Kabupaten Landak, 2020**  
*Percentage of Room Occupancy Rate Others Accomodation  
in Landak Regency, 2020*

<b>Bulan Month</b>	<b>Tingkat Penghunian Kamar Room Occupancy Rate</b>	
(1)	(2)	
Januari / January	27,53	
Februari / February	32,89	
Maret / March	42,44	
April / April	19,44	
Mei / May	19,54	
Juni / June	19,78	
Juli / July	45,31	
Agustus / August	24,70	
September / September	28,63	
Oktober / October	24,54	
November / November	27,31	
Desember / December	29,41	
<b>Jumlah/Total</b>	<b>2020</b>	<b>28,46</b>
	<b>2019</b>	<b>45,96</b>
	<b>2018</b>	<b>51,91</b>

Sumber/Source: Badan Pusat Statistik Kabupaten Landak



**Tabel**  
**Table** 7.7**Rata-Rata Lamanya Tamu Menginap (Dalam Hari/Malam)  
Akomodasi Lainnya di Kabupaten Landak, 2020**  
*Average Length of Stay of Guests (Nights/Days) at Others  
Accommodation in Landak Regency, 2020*

<b>Bulan</b> <b>Month</b>	<b>Asing</b> <b>Foreign</b>	<b>Domestik</b> <b>Domestic</b>	<b>Jumlah</b> <b>Totals</b>
(1)	(2)	(3)	(4)
Januari / January	0	1,43	1,43
Februari / February	0	1,25	1,25
Maret / March	0	1,18	1,18
April / April	0	1,20	1,20
Mei / May	0	1,20	1,20
Juni / June	0	1,10	1,10
Juli / July	0	1,14	1,14
Agustus / August	0	2,12	2,12
September / September	0	1,24	1,24
Oktober / October	0	1,10	1,10
November / November	0	1,00	1,00
Desember / December	0	1,78	1,78
<b>Jumlah/Total</b>			
<b>2020</b>	<b>0</b>	<b>1,30</b>	<b>1,30</b>
<b>2019</b>	<b>0</b>	<b>1,04</b>	<b>1,04</b>
<b>2018</b>	<b>0</b>	<b>1,40</b>	<b>1,40</b>

Sumber/Source: Badan Pusat Statistik Kabupaten Landak

**Tabel**  
**Table** 7.8

**Persentase Jumlah Tamu Asing dan Domestik di  
Kabupaten Landak, 2020**  
*Percentage of Foreign and Domestic Guest Visitation in  
Landak Regency, 2020*

Bulan Month	Hotel Non Bintang Non Star Hotels		Akomodasi Lainnya Other Accomodation		Jumlah Totals	
	Asing Foreign	Domestik Domestic	Asing Foreign	Domestik Domestic	Asing Foreign	Domestik Domestic
(1)	(2)	(3)	(4)	(5)	(6)	(7)
Januari / January	...	...	0	100	0	100
Februari / February	...	...	0	100	0	100
Maret / March	...	...	0	100	0	100
April / April	...	...	0	100	0	100
Mei / May	...	...	0	100	0	100
Juni / June	...	...	0	100	0	100
Juli / July	...	...	0	100	0	100
Agustus / August	...	...	0	100	0	100
September / September	...	...	0	100	0	100
Oktober / October	...	...	0	100	0	100
November / November	...	...	0	100	0	100
Desember / December	...	...	0	100	0	100
<b>Jumlah/Tota</b>						
<b>2020</b>	...	...	0	100	0	100
<b>2019</b>	...	...	0	100	0	100
<b>2018</b>	...	...	0	100	0	100

Sumber/Source: Badan Pusat Statistik Kabupaten Landak



# Transportasi dan Komunikasi

## Transportation and Communication

### Panjang Jalan menurut Tingkat Kewenangan Pemerintah di Kabupaten Landak (Km), 2020

Negara

982,4

Provinsi

982,4

Kabupaten

982,4

### Panjang Jalan menurut Jenis Permukaan dan Kondisi Jalan (Km), 2020

551,10 : Aspal

Baik : 215,10

134,27 : Kerikil

Sedang : 429,60


290,91 : Tanah

Rusak : 314,96

6,31 : Lainnya

Rusak Berat : 22,76

Sumber : Dinas Pekerjaan Umum, Penataan Ruang, dan Perumahan Rakyat Kabupaten Landak





**PENJELASAN TEKNIS**

1. Data panjang jalan kabupaten/ kota bersumber dari Dinas Pekerjaan Umum dan Penataan Ruang Kabupaten Landak Kabupaten Landak.
2. **Kendaraan Bermotor** adalah setiap kendaraan yang digerakkan oleh peralatan teknik yang ada pada kendaraan tersebut, biasanya digunakan untuk angkutan orang atau barang di atas jalan raya selain kendaraan yang berjalan di atas rel. Kendaraan bermotor yang dicatat adalah semua jenis kendaraan kecuali kendaraan bermotor TNI/ Polri dan Korps Diplomatik.
3. **Kantor Pos** adalah tempat pemberi pelayanan komunikasi tertulis dan surat elektronik, layanan paket, layanan logistic, layanan transaksi keuangan, dan layanan keagenan pos untuk kepentingan umum. Rumah pos berfungsi sama seperti kantor pos dan kantor pos pembantu, bedanya rumah pos biasanya terletak di daerah terpencil.

**TECHNICAL NOTES**

1. *Data on the length regency/ city roads data were taken from Landak Regency Public Works and Spatial Planning Offices*
2. **Motor Vehicles** are any kind of vehicles motorized by machine set up in those vehicles, they are usually used for transporting peoples moving along a railway line. The data cover all kinds of motor vehicles except those belong to Indonesia Army Force Indonesian State Police and Diplomatic Corps.
3. **Post Office** is a service provider facility of written communication and or electronic mail, parcel service, logistics services, financial transaction services, and postal services to the public. Postal house has the same function as the post office and subsidiary of post office, the difference is that postal house is usually located in remote areas.

**ULASAN****DESCRIPTION****Transportasi**

Jalan dan jembatan merupakan prasarana untuk mempermudah mobilitas penduduk dan kegiatan perekonomian antar daerah dan kebutuhan lainnya. Oleh karena itu, jalan mempunyai peranan penting dalam menunjang kelancaran berbagai aktivitas ekonomi dan lain sebagainya.

Panjang jalan Kabupaten 2020 tercatat sepanjang 982,42 km. Dari 982,42 km panjang jalan ini jika dilihat dari jenis permukaannya, 551,10 km merupakan jalan aspal, 134,27 km merupakan jalan kerikil, 290,92 km merupakan jalan tanah.

Berdasarkan kondisinya, terdapat 215,10 km jalan yang kondisinya baik, 429,60 km jalan yang kondisinya sedang, 314,96 km kondisinya rusak ringan dan 22,76 km kondisinya rusak berat.

Jumlah pengeluaran SIM yaitu SIM A (biasa dan umum) sebanyak 1.752 buah, SIM B1 (biasa sebanyak 473 buah dan umum sebanyak 107 buah), SIM B2 (biasa sebanyak 74 buah dan umum sebanyak 56 buah) dan SIM C 4.690 buah. Secara keseluruhan jumlah pengeluaran SIM menurut jenisnya dalam wilayah Polres Landak tahun 2020 mengalami penurunan dibandingkan tahun sebelumnya.

**Transportation**

*Roadways and bridges is the infrastructure to facilitate mobility of population and economic activities across regions and other needs. Therefore, roadway has an important role in supporting process of economic activities and so forth.*

*Landak Regency Roadways length in 2020 was recorded along 984.42 km. Based on 982.42 km roadway surface type, 551.10 km is asphalt roads, 134.27 km gravel road, and 290.92 km soil road .*

*Based on the condition, there are 215.10 km in good condition, 429.60 km in moderate condition, 314.96 km in damaged condition, and 22.76 km in heavily damaged condition.*

*Number of driving lisenze by type is SIM A (ordinary and general) were 1,752 units, SIM B1 (ordinary were 473 units and general 107 units), SIM B2 (ordinary were 74 units and general 56 units), and SIM C were 4,960 units. Overall of driving lisenze issued by type in Landak Regency in the year 2020 were dereased compared to the previous year.*

**ULASAN****DESCRIPTION****Komunikasi****Communication**

Sebagai salah satu sarana komunikasi Kantor Pos dan PT. Telkom mempunyai andil yang besar dalam menciptakan banyak kemudahan berkomunikasi bagi masyarakat. Kantor Pos berperan untuk mengirim dan menerima surat-surat dan paket pos, bahkan uang/wesel, PT Telkom berperan dalam pelayanan Komunikasi melalui telepon.

*As one tools of communication Post Office and PT. Telkom has a great share in creating a lot of convenience to communicate to the public. Post Office role is to send and receive letters and postal packages, and even cash / money order, PT Telkom's role in communication services via the telephone.*

Dalam memberikan pelayanan kepada masyarakat di Kabupaten Landak, di beberapa kecamatan telah memiliki Kantor Pos antara lain Kecamatan Mandor, Kecamatan Sengah Temila, Kecamatan Menjalin, Kecamatan Menyuke dan Kecamatan Ngabang serta Kecamatan Mempawah Hulu.

*In providing services to the public in Landak Regency, in some districts already have a Post Office, there were Mandor District, Sengah Temila District, Menjalin District, Menyuke District, Ngabang District and Mempawah Hulu District.*

Pada tahun 2020 nilai uang pengiriman surat kilat yang terkirim dari Kantor Pos Ngabang adalah sebanyak Rp. 23.250.080; paket pos sebesar Rp. 63.904.508; benda pos materai sebesar Rp. 194.278.100 dan bea wesel pos sebesar Rp. 28.253.000.

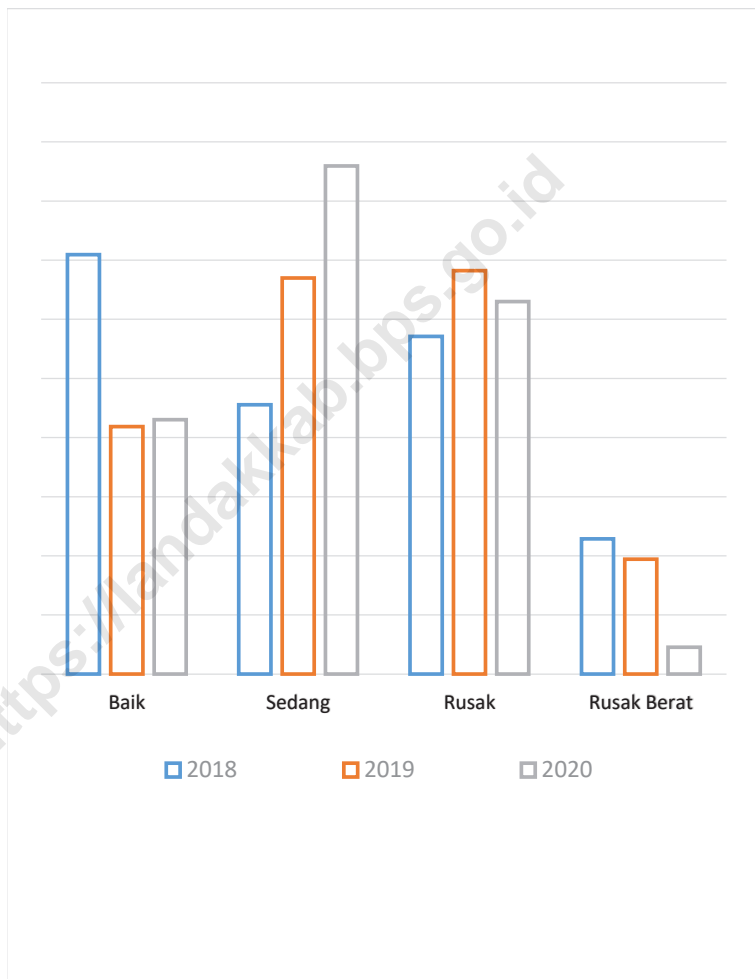
*In 2020 value of money sending express letter sent from the Post Office in Ngabang District were Rp. 23,250,080; Post Package Rp. 63,904,508; postage stamp Rp. 194,278,100 and money order cost Rp. 28,253,000.*

Dalam memberikan pelayanan kepada masyarakat di Kabupaten Landak, di beberapa kecamatan juga telah memiliki lembaga penyiaran radio (kecamatan Ngabang), lembaga penyiaran berlangganan Tv kabel. Selain itu, untuk mendukung telekomunikasi di setiap kecamatan sudah berdiri Menara telekomunikasi.

*In providing services to the public in Landak Regency, in some districts already have radio broadcasting institute (Ngabang district), cabel Tv subscription broadcasting institute. In addition, to support telecommunications in each district a telecommunication tower has been established.*



**Gambar 8.1** Panjang Jalan Menurut Kondisi Jalan di Kabupaten Landak (km), 2018–2020  
**Figures 8.1** Length of Roads by Condition of Roads in Landak Regency (km), 2018–2020



Sumber/Source: Dinas Pekerjaan Umum, Penataan Ruang dan Perumahan Rakyat Kabupaten Landak

## 8.1 TRANSPORTASI TRANSPORTATION

**Tabel 8.1.1** Panjang Jalan Menurut Tingkat Kewenangan Pemerintahan di Kabupaten Landak (km), 2018–2020  
**Table** *Length of Roads by Level of Government Authority in Landak Regency (km), 2018–2020*

Tingkat Kewenangan Pemerintahan <i>Level of Government Authority</i>	2018	2019	2020
(1)	(2)	(3)	(4)
Negara/ <i>State</i>	182,96	182,96	182,96
Provinsi/ <i>Province</i>	210,28	210,28	210,28
Kabupaten/ <i>Regency</i>	982,42	982,42	982,42
<b>Jumlah/<i>Total</i></b>	<b>1 375,66</b>	<b>1 375,66</b>	<b>1 375,66</b>

Sumber/*Source*: Dinas Pekerjaan Umum, Penataan Ruang dan Perumahan Rakyat Kabupaten Landak

**Tabel 8.1.2** Panjang Jalan Menurut Jenis Permukaan Jalan di Kabupaten Landak (km), 2018–2020  
**Table** Length of Roads by Type of Road Surface in Landak Regency (km), 2018–2020

Jenis Permukaan Jalan Type of Road Surface	2018	2019	2020
(1)	(2)	(3)	(4)
Aspal/Paved	509,39	531,58	551,10
Kerikil/Gravel	148,63	93,95	134,27
Tanah/Soil	317,66	354,99	290,92
Lainnya/Others	6,73	1,90	6,13
<b>Jumlah/Total</b>	<b>982,42</b>	<b>982,42</b>	<b>982,42</b>

Sumber/Source: Dinas Pekerjaan Umum, Penataan Ruang dan Perumahan Rakyat Kabupaten Landak

**Tabel**  
**Table** 8.1.3

**Panjang Jalan Menurut Kondisi Jalan di Kabupaten Landak (km), 2018–2020**  
***Length of Roads by Condition of Roads in Landak Regency (km), 2018–2020***

<b>Kondisi Jalan</b> <b><i>Condition of Roads</i></b>	<b>2018</b>	<b>2019</b>	<b>2020</b>
(1)	(2)	(3)	(4)
Baik/ <i>Good</i>	354,75	209,20	215,10
Sedang/ <i>Moderate</i>	227,79	334,84	429,60
Rusak/ <i>Damage</i>	285,46	341,14	314,96
Rusak Berat/ <i>Severely Damage</i>	114,42	97,24	22,76
<b>Jumlah/<i>Total</i></b>	<b>982,42</b>	<b>982,42</b>	<b>982,42</b>

Sumber/*Source*: Dinas Pekerjaan Umum, Penataan Ruang dan Perumahan Rakyat Kabupaten Landak

**Tabel** 8.1.4 **Jumlah Jembatan menurut Kondisi Jembatan di Kabupaten Landak, 2019-2020**  
**Table** **Number of Bridges by Type of Construction in Landak Regency, 2019- 2020**

Kondisi Jembatan Condition of Bridges	Status Jembatan / Status of Bridges			
	Desa/Village		Kabupaten/Regency	
	2019	2020	2019	2020
(1)	(2)	(3)	(4)	(5)
Baik/Good	9,00	11,00	43,00	396,00
Sedang/Moderate	65,00	69,00	183,00	109,00
Rusak/Damage	217,00	215,00	283,00	163,00
Rusak Berat/Severely Damage	50,00	48,00	28,00	12,00
<b>Jumlah/Total</b>	<b>341,00</b>	<b>343,00</b>	<b>537,00</b>	<b>680,00</b>

Sumber/Source: Dinas Pekerjaan Umum dan Penataan Ruang Kabupaten Landak

**Tabel**  
**Table** 8.1.5

**Jumlah Jembatan menurut Jenis Kontruksi di Kabupaten Landak, 2019- 2020**  
**Number of Bridges by Type of Construction in Landak Regency, 2019- 2020**

Kondisi Jembatan Condition of Bridges	Status Jembatan / Status of Bridges			
	Desa/Village		Kabupaten/Regency	
	2019	2020	2019	2020
(1)	(2)	(3)	(4)	(5)
Baja / Steel	4,00	4,00	17,00	39,00
Beton / Concrete	57,00	60,00	324,00	468,00
Kayu / Wood	268,00	267,00	186,00	171,00
Gantung / Suspension	12,00	12,00	10,00	2,00
<b>Jumlah/Total</b>	<b>341,00</b>	<b>343,00</b>	<b>537,00</b>	<b>680,00</b>

Sumber/Source: Dinas Pekerjaan Umum dan Penataan Ruang Kabupaten Landak

**Tabel** 8.1.6 **Jumlah Pengeluaran SIM Menurut Jenisnya dalam Wilayah Polres Landak, 2020**  
**Table** 8.1.6 **Number of Driving License Issued by Type in Landak Region Police , 2020**

Bulan Month	SIM A		SIM B1		SIM B2		SIM C	
	Biasa Ordinary	Umum General	Biasa Ordinary	Umum General	Biasa Ordinary	Umum General		
(1)	(2)	(3)	(4)	(5)	(6)	(7)	(8)	
Januari / January	192	-	51	11	6	5	557	
Pebruari / February	116	-	23	7	5	-	286	
Maret / March	134	-	31	14	10	7	362	
April / April	142	-	38	6	8	4	386	
Mei / May	73	-	16	6	4	5	259	
Juni / June	136	-	38	8	5	5	413	
Juli / July	170	-	50	11	12	4	527	
Agustus / August	179	-	46	10	9	8	523	
September / September	144	-	34	12	2	3	388	
Oktober / October	135	-	51	6	6	5	301	
November / November	172	-	56	9	4	4	369	
Desember / December	159	-	39	7	3	6	319	
<b>Jumlah/Total</b>	<b>2020</b>	<b>1752</b>	<b>-</b>	<b>473</b>	<b>107</b>	<b>74</b>	<b>56</b>	<b>4690</b>
	<b>2019</b>	<b>2 170</b>	<b>-</b>	<b>470</b>	<b>94</b>	<b>52</b>	<b>47</b>	<b>5 870</b>
	<b>2018</b>	<b>2 091</b>	<b>-</b>	<b>443</b>	<b>78</b>	<b>36</b>	<b>41</b>	<b>5 942</b>

Sumber/Source: Polres Landak

**Tabel**  
**Table 8.1.7****Banyaknya Kasus Kecelakaan Lalu Lintas Menurut Kecamatan Dalam Wilayah Polres Landak, 2020**  
**Number of Traffic Accident Case by District in Landak Regional Police, 2020**

Kecamatan Subdistrict	Jumlah Kecelakaan Number of Accidents	Jumlah Kasus Total of Case			Kerugian Material Material Damage
		Meninggal Dunia/ Died	Luka Berat Serious Injury	Luka Ringan Minor Injuries	
(1)	(2)	(3)	(4)	(5)	(6)
1. Sebangki	-	-	-	-	-
2. Ngabang	19	6	10	11	89 600 000
3. Jelimpo	3	-	3	1	26 000 000
4. Sengah Temila	13	5	10	9	20 700 000
5. Mandor	8	2	5	1	11 000 000
6. Menjalin	4	1	4	-	11 600 000
7. Mempawah Hulu	5	5	2	2	9 500 000
8. Sompak	-	-	-	-	-
9. Menyuke	1	1	-	1	2 000 000
10. Banyuke Hulu	1	1	-	-	6 000 000
11. Meranti	1	1	-	1	1 000 000
12. Kuala Behe	2	-	1	1	700 000
13. Air Besar	-	-	-	-	-
<b>Kabupaten Landak 2020</b>	<b>57</b>	<b>22</b>	<b>35</b>	<b>27</b>	<b>178 100 000</b>
<b>2019</b>	<b>67</b>	<b>35</b>	<b>59</b>	<b>48</b>	<b>256 900 000</b>
<b>2018</b>	<b>64</b>	<b>39</b>	<b>39</b>	<b>27</b>	<b>233 750 000</b>

Sumber/Source: Polres Landak



**Tabel** 8.1.8 **Banyaknya Kasus Kecelakaan Lalu Lintas Menurut Bulan Kejadian Dalam Wilayah Polres Landak, 2020**  
**Number of Traffic Accident Case by Month in Landak Regional Police, 2020**

Bulan Month	Jumlah Kecelakaan Number of Accidents	Jumlah Kasus Total of Case			Kerugian Material Material Damage	
		Meninggal Dunia/ Died	Luka Berat Serious Injury	Luka Ringan Minor Injuries		
(1)	(2)	(3)	(4)	(5)	(6)	
Januari / January	5	3	4	-	4 600 000	
Pebruari / February	5	1	4	2	62 500 000	
Maret / March	5	-	4	3	5 000 000	
April / April	3	1	1	2	2 000 000	
Mei / May	3	2	1	1	2 000 000	
Juni / June	7	4	4	2	10 500 000	
Juli / July	2	2	-	1	5 000 000	
Agustus / August	6	2	4	2	2 600 000	
September / September	6	2	2	4	5 900 000	
Oktober / October	5	2	3	4	5 500 000	
November / November	4	1	3	3	8 000 000	
Desember / December	6	2	5	3	64 500 000	
<b>Jumlah/Total</b>	<b>2020</b>	<b>57</b>	<b>22</b>	<b>35</b>	<b>27</b>	<b>178 100 000</b>
	<b>2019</b>	<b>67</b>	<b>35</b>	<b>59</b>	<b>48</b>	<b>256 900 000</b>
	<b>2018</b>	<b>64</b>	<b>39</b>	<b>39</b>	<b>27</b>	<b>233 750 000</b>

Sumber/Source: Polres Landak

**Tabel**  
**Table** 8.1.9

**Jumlah Pelanggaran Lalu Lintas Menurut Jenisnya Dalam Wilayah Polres Landak, 2020**  
**Number of Traffic Violations by Type in Landak Regional Police, 2020**

Bulan Month	Muatan Lebih Charge more	Rambu-Rambu Traffic Signs	Surat-Surat Letters	Alat Per- engkapan Equipment	Lain-lain Other else	Jumlah Total	
(1)	(2)	(3)	(4)	(5)	(6)	(7)	
Januari / January	-	3	46	13	79	141	
Pebruari / February	-	3	72	92	84	251	
Maret / March	-	1	30	11	7	49	
April / April	-	-	-	-	-	-	
Mei / May	-	-	-	-	-	-	
Juni / June	-	-	-	-	-	-	
Juli / July	-	1	24	28	104	157	
Agustus / August	-	1	58	80	149	288	
September / September	-	3	83	66	75	227	
Oktober / October	2	5	119	94	109	329	
November / November	-	-	2	-	-	2	
Desember / December	-	-	-	-	-	-	
<b>Jumlah/Total</b>	<b>2020</b>	<b>2</b>	<b>17</b>	<b>434</b>	<b>384</b>	<b>60713</b>	<b>1 444</b>
	<b>2019</b>	<b>5</b>	<b>14</b>	<b>856</b>	<b>498</b>	<b>1 716</b>	<b>3 089</b>
	<b>2018</b>	<b>3</b>	<b>2</b>	<b>441</b>	<b>543</b>	<b>2 737</b>	<b>3 726</b>

Sumber/Source: Polres Landak

**Tabel** 8.1.10 **Banyaknya Pelanggaran Lalu Lintas Menurut Profesi, 2020**  
**Table** 8.1.10 **Number of Traffic Violations by Profession, 2020**

Bulan Month	Pelajar / Mahasiswa Student / College Student	PNS Civil Servants	Sopir Driver	Swasta Private Sector Workers	Lain-lain Other else	Jumlah Total	
(1)	(2)	(3)	(4)	(5)	(6)	(7)	
Januari / January	13	7	-	115	6	14	
Pebruari / February	34	2	-	197	18	251	
Maret / March	6	-	-	43	-	49	
April / April	-	-	-	-	-	-	
Mei / May	-	-	-	-	-	-	
Juni / June	-	-	-	-	-	-	
Juli / July	20	7	-	112	18	157	
Agustus / August	33	11	-	226	18	288	
September / September	55	2	-	119	51	227	
Oktober / October	61	9	-	193	66	329	
November / November	-	-	-	2	-	2	
Desember / December	-	-	-	-	-	-	
<b>Jumlah/Total</b>	<b>2020</b>	<b>222</b>	<b>38</b>	<b>-</b>	<b>1 007</b>	<b>177</b>	<b>1 444</b>
	<b>2019</b>	<b>508</b>	<b>110</b>	<b>3</b>	<b>2 286</b>	<b>182</b>	<b>3 089</b>
	<b>2018</b>	<b>491</b>	<b>139</b>	<b>2</b>	<b>2 810</b>	<b>284</b>	<b>3 726</b>

Sumber/Source: Polres Landak

**Tabel**  
**Table** 8.1.11

**Jumlah Kendaraan Angkutan Menurut Bulan di  
Kabupaten Landak, 2020**  
*Number of Transport Vehicle by Month in Landak Region ,  
2020*

Bulan Month	Kendaraan / Transportation			
	Angkutan Kota dalam Provinsi	Angkutan Desa	Barang	
(1)	(2)	(3)	(4)	
Januari / January	545	98	...	
Pebruari / February	454	94	...	
Maret / March	457	107	...	
April / April	193	71	...	
Mei / May	145	76	...	
Juni / June	246	87	...	
Juli / July	384	85	...	
Agustus / August	387	74	...	
September / September	368	50	...	
Oktober / October	385	77	...	
November / November	359	81	...	
Desember / December	466	98	...	
<b>Jumlah/Total</b>	<b>2020</b>	<b>4 389</b>	<b>998</b>	<b>...</b>

Sumber/Source: Dinas Perhubungan Kab. Landak

**Tabel** 8.1.12 **Jumlah Penumpang Menurut Bulan di Kabupaten Landak, 2020**  
**Table** **Number of Passengers by Month in Landak Region , 2020**

Bulan Month	Angkutan Kota dalam Provinsi		Angkutan Desa	
	Penumpang Naik	Penumpang Turun	Penumpang Naik	Penumpang Turun
(1)	(2)	(3)	(4)	
Januari / January	2 158	1 804	934	732
Pebruari / February	1 498	1 542	705	627
Maret / March	1 249	1 101	758	651
April / April	539	428	363	250
Mei / May	433	356	345	269
Juni / June	841	672	529	519
Juli / July	1 363	1 070	745	600
Agustus / August	1 362	1 119	591	511
September / September	1 074	1 123	355	408
Oktober / October	1 129	1 238	603	577
November / November	1 194	1 172	559	595
Desember / December	1 888	1 075	1 003	883
<b>Jumlah/Total</b> 2020	<b>14 728</b>	<b>12 700</b>	<b>7 490</b>	<b>6 622</b>

Sumber/Source: Dinas Perhubungan Kab. Landak

## 8.2 KOMUNIKASI COMMUNICATION

**Tabel** 8.2.1 Jumlah Kantor Pos Menurut Kecamatan di Kabupaten Landak, 2017–2020  
**Table** 8.2.1 *Number of Post Offices by Subdistrict in Landak Regency, 2017–2020*

Kecamatan Subdistrict	2017	2018	2019	2020
(1)	(2)	(3)	(4)	(5)
1. Sebangki	-	-	-	-
2. Ngabang	1	1	1	1
3. Jelimpo	-	-	-	-
4. Sengah Temila	1	1	1	1
5. Mandor	1	1	1	1
6. Menjalin	1	1	1	1
7. Mempawah Hulu	1	1	1	1
8. Sompak	-	-	-	-
9. Menyuke	1	1	1	1
10. Banyuke Hulu	-	-	-	-
11. Meranti	-	-	-	-
12. Kuala Behe	-	-	-	-
13. Air Besar	-	-	-	-
<b>Kabupaten Landak</b>	<b>6</b>	<b>6</b>	<b>6</b>	<b>6</b>

Sumber/Source: Dinas Komunikasi dan Informatika Kab.Landak

**Tabel**  
**Table** 8.2.2**Nilai Pengiriman Surat Kilat dan Paket Pos serta Penjualan Benda Pos dan Bea Wesel Pos, 2020**  
**Value of Air Mail Sending and Post Package, Post Object Selling and Money Order Cost, 2020s**

<b>Bulan</b> <b>Month</b>	<b>Surat Kilat /</b> <b>Khusus / Air Mail</b>	<b>Paket Pos</b> <b>Post Package</b>	<b>Benda Pos /</b> <b>Materai / Post</b> <b>Objects</b>	<b>Bea Wesel Pos</b> <b>Money Order</b> <b>Cost</b>	
(1)	(2)	(3)	(4)	(5)	
Januari / January	2 554 600	6 221 801	16 043 000	3 278 000	
Februari / February	3 185 400	7 645 000	13 781 200	2 911 000	
Maret / March	2 165 980	4 679 200	19 935 400	3 322 000	
April / April	2 857 500	4 229 100	17 699 900	2 510 000	
Mei / May	1 855 800	3 363 800	7 101 000	2 639 000	
Juni / June	1 571 500	3 037 500	14 728 000	1 656 000	
Juli / July	1 551 800	3 044 900	14 202 000	1 572 000	
Agustus / August	1 400 200	5 826 700	13 676 000	2 040 000	
September / September	1 941 800	8 091 350	13 991 600	2 416 000	
Oktober / October	1 627 200	6 505 657	14 465 000	2 129 000	
November / November	1 374 500	5 428 200	20 777 000	1 713 000	
Desember / December	1 163 800	5 831 300	27 878 000	2 067 000	
<b>Jumlah/Total</b>	<b>2020</b>	<b>23 250 080</b>	<b>63 904 508</b>	<b>194 278 100</b>	<b>28 253 000</b>
	<b>2019</b>	<b>36 576 659</b>	<b>67 590 017</b>	<b>196 467 700</b>	<b>50 958 900</b>

Catatan/Notes : Merupakan data wilayah Kantor Pos Cabang Ngabang

Sumber/Source : Kantor Pos Cabang Ngabang

**Tabel**  
**Table** 8.2.3

**Banyaknya Lembaga Penyiaran Berlangganan TV Kabel Menurut Kecamatan, 2020**  
*Number of Cable TV Subscription Broadcasting Institute in Landak Regency, 2020*

Kecamatan Subdistrict	Jumlah Total	Keterangan Details
(1)	(2)	(3)
1. Sebangki	-	
2. Ngabang	2	PT. JAYA MEGA VISION
3. Jelimpo	-	
4. Sengah Temila	1	PT. JAYA MEGA VISION
5. Mandor	-	
6. Menjalin	-	
7. Mempawah Hulu	-	
8. Sompak	-	
9. Menyuke	-	
10. Banyuke Hulu	-	
11. Meranti	-	
12. Kuala Behe	-	
13. Air Besar	-	
<b>Kabupaten Landak</b>	<b>3</b>	

Sumber/Source: Dinas Komunikasi dan Informatika Kab.Landak



**Tabel** 8.2.4 **Banyaknya Lembaga Penyiaran Radio di Kabupaten Landak, 2020**  
**Table** 8.2.4 **Number of Radio Broadcasting Institute in Landak Regency, 2020**

Lembaga Penyiaran Radio / Radio Broadcasting Institute	Alamat / Address	Kecamatan Yang Terjangkau Covered District
(1)	(2)	(3)
LPPL Radio Pemda Landak	Jalan Afandi Arani No.14 Komplek Pereumahan Pemda Desa Raja Kecamatan Ngabang Kabupaten Landak	13 Kecamatan
Radio Suara Landak	Jalan Pangeran Cinata Gang Arjuna Desa Raja RT.014/RW.003 Kecamatan Ngabang Kabupaten Landak	13 Kecamatan
Radio Mahkota Ngabang Gemaswara	Jl. Pemuda Gg. Sutera No. 2 Ngabang	13 Kecamatan
Radio Kesehatan Landak	Jalan Pangeran Cinata Ruko Depan Taman Baca Ngabang	13 Kecamatan

Sumber/Source: Dinas Komunikasi dan Informatika Kab.Landak

**Tabel**  
**Table** 8.2.5

**Jumlah Menara Telekomunikasi Menurut Kecamatan,  
2020**  
*Number of Telecommunication Tower by District in Landak  
Regency, 2020*

Kecamatan Subdistrict	Jumlah Total	Kondisi / Condition	
		Aktif Active	Tidak aktif Non Active
(1)	(2)	(3)	(4)
1. Sebangki	1	1	-
2. Ngabang	33	33	-
3. Jelimpo	16	16	-
4. Sengah Temila	28	28	-
5. Mandor	17	17	-
6. Menjalin	4	4	-
7. Mempawah Hulu	6	6	-
8. Sompak	1	1	-
9. Menyuke	5	5	-
10. Banyuke Hulu	3	3	-
11. Meranti	2	2	-
12. Kuala Behe	8	8	-
13. Air Besar	3	3	-
<b>Kabupaten Landak</b>	<b>127</b>	<b>127</b>	<b>-</b>

Sumber/Source: Dinas Komunikasi dan Informatika Kab.Landak



### Jumlah Koperasi menurut Jenis Koperasi di Kabupaten Landak, 2020



### Jumlah Koperasi Aktif, Koperasi Unit Desa (KUD), Koperasi Unit Desa (NON KUD) 2020

204

Koperasi Aktif

4

Koperasi KUD

201

Non KUD



Kecamatan dengan Jumlah Koperasi Aktif terbanyak yaitu **Kacamatan Ngabang**, sedangkan **Kecamatan Sompak** tidak memiliki koperasi aktif

Sumber : Dinas Koperasi, UMK, Perindustrian, dan Perdagangan Kabupaten Landak



**PENJELASAN TEKNIS**

1. **Koperasi** adalah organisasi bisnis yang dimiliki dan dioperasikan oleh orang seorang demi kepentingan bersama. Koperasi melandaskan kegiatan berdasarkan prinsip gerakan ekonomi rakyat yang berdasarkan asas kekeluargaan.
2. **Pajak** adalah pungutan wajib yang dibayar rakyat untuk negara dan akan digunakan untuk kepentingan pemerintah dan masyarakat umum. Rakyat yang membayar pajak tidak akan merasakan manfaat dari pajak secara langsung, karena pajak digunakan untuk kepentingan umum, bukan untuk kepentingan pribadi.
3. **Retribusi** adalah pembayaran yang dilakukan oleh masyarakat kepada daerah atas pelayanan yang diterima secara langsung atau atas perizinan yang diperoleh. Berbeda dengan pajak, yang dikenakan tidak berdasarkan pelayanan langsung, retribusi hanya dapat dikenakan apabila pemerintah daerah memberikan pelayanan secara langsung kepada masyarakat atau pemerintah daerah memberikan izin untuk melaksanakan kegiatan tertentu.

**TECHNICAL NOTES**

1. **The Cooperative** is a business organization owned and operated by the individual for the common interest. Cooperatives bases its activities on the principle of people's economic movement based on the principle of kinship
2. **Tax** is a compulsory levy paid people to the state and will be used for the benefit of the government and the general public. People who pay taxes will not benefit from direct taxes, because taxes are used for the public interest and not for personal gain.
3. **Retribution** is a payment made by the community to the regions for services received directly or by permitting ones was obtained. In contrast to the taxes, imposed not based on direct services, retribution can only be imposed if the local government provides services directly to the community or local government gives permission to carry out certain activities.

**ULASAN**

**DESCRIPTION**

**Koperasi**

**Cooperative**

Jumlah Koperasi di Kabupaten Landak sebanyak 241 koperasi pada tahun 2020. Dari 241 koperasi yang ada, 217 buah merupakan koperasi non KUD dan 24 merupakan KUD.

*Number of Cooperation in Landak Regency were 241 units in 2020. It is consists of 217 units non KUD cooperation and 24 units KUD cooperation.*

**Keuangan**

**Finance**

Penerimaan Pajak Daerah di Kabupaten Landak tahun 2020 ditargetkan sebesar Rp. 43,95 milyar dan realisasinya mencapai Rp. 45,53 milyar, yang berarti belum berhasil mencapai target yang telah ditetapkan.

*Local Tax Revenue of Landak Regency in 2020 targeted Rp. 43,95 billion and the realization had reached Rp. 45,53 billion, which means it has not succeeded in reaching the target.*

**Gambar** 9.1  
**Figures**

**Jumlah Koperasi Aktif Menurut Kecamatan di Kabupaten Landak, 2017–2020**  
*Number of Active Cooperative by Subdistrict in Landak Regency, 2017–2020*



Sumber/Source: Dinas Koperasi, UKM, Perindustrian dan Perdagangan



**Tabel**  
**Table** 9.1**Jumlah Koperasi Aktif Menurut Kecamatan di Kabupaten Landak, 2017–2020**  
**Number of Active Cooperative by Subdistrict in Landak Regency, 2017–2020**

Kecamatan Subdistrict	2017	2018	2019	2020
(1)	(2)	(3)	(4)	(5)
1. Sebangki	6	6	6	6
2. Ngabang	94	92	87	85
3. Jelimpo	10	10	11	11
4. Sengah Temila	16	19	23	19
5. Mandor	9	11	12	10
6. Menjalin	4	5	8	7
7. Mempawah Hulu	13	13	13	11
8. Sompak	1	1	1	-
9. Menyuke	6	7	11	7
10. Banyuke Hulu	2	2	2	2
11. Meranti	6	6	7	6
12. Kuala Behe	8	8	10	9
13. Air Besar	15	18	18	18
Binaan Provinsi	3	4	5	9
Binaan Nasional	1	1	1	4
<b>Kabupaten Landak</b>	<b>194</b>	<b>203</b>	<b>215</b>	<b>204</b>

Sumber/Source: Dinas Koperasi, UKM, Perindustrian dan Perdagangan

**Tabel**  
**Table** 9.2**Jumlah Koperasi Menurut Jenis Koperasi dan Kecamatan di Kabupaten Landak, 2020**  
**Number of Cooperative by Kind of Cooperative and Subdistrict in Landak Regency, 2020**

Kecamatan Subdistrict	Jenis Koperasi/ Kind of Cooperative					Jumlah Total
	KUD	KPRI	KOPKAR	KOPPAS	Lainnya Other	
(1)	(2)	(3)	(4)	(5)	(6)	(7)
1. Sebangki	1	-	1	-	5	7
2. Ngabang	10	1	5	1	93	110
3. Jelimpo	-	-	1	-	11	12
4. Sengah Temila	4	-	-	-	22	2
5. Mandor	2	-	-	-	10	12
6. Menjalin	1	-	1	-	8	10
7. Mempawah Hulu	2	-	-	-	11	13
8. Sompak	-	-	-	-	1	1
9. Menyuke	1	-	-	-	10	11
10. Banyuke Hulu	-	-	-	-	2	2
11. Meranti	1	-	-	-	6	7
12. Kuala Behe	1	-	-	-	9	10
13. Air Besar	1	-	-	-	19	20
<b>Kabupaten Landak</b>	<b>24</b>	<b>1</b>	<b>8</b>	<b>1</b>	<b>207</b>	<b>241</b>

Sumber/Source: Dinas Koperasi, UKM, Perindustrian dan Perdagangan

**Tabel**  
**Table** 9.3**Indeks Harga Konsumen per Bulan Menurut Kelompok Pengeluaran (2018=100) di Kota Pontianak, 2020**  
**Consumer Price Index per Month by Expenditure Group (2018=100) in Landak Regency, 2020**

<b>Bulan</b> <b>Month</b>	<b>Makanan, Minuman dan</b> <b>Tembakau</b> <b>Food, Beverages and</b> <b>Tobacco</b>	<b>Pakaian dan Alas Kaki</b> <b>Clothing and Footwear</b>	<b>Perumahan, Air, Listrik,</b> <b>dan Bahan Bakar Rumah</b> <b>Tangga</b> <b>Housing, Water,</b> <b>Electricity, and Household</b> <b>Fuels</b>
(1)	(2)	(3)	(4)
Januari/January	108,00	104,92	101,18
Februari/February	109,92	105,02	101,48
Maret/March	109,79	104,90	101,49
April/April	109,70	104,90	101,49
Mei/May	109,88	104,79	101,50
Juni/June	110,54	104,65	101,89
Juli/July	109,45	104,79	101,91
Agustus/August	108,82	104,63	101,95
September/September	108,88	104,57	101,97
Oktober/October	108,80	104,57	101,91
November/November	109,84	104,57	101,85
Desember/December	110,46	104,61	101,86
<b>2020</b>	<b>109,51</b>	<b>104,74</b>	<b>101,71</b>

Lanjutan Tabel/*Continued Table* 9.3

<b>Bulan</b> <i>Month</i>	<b>Perlengkapan, Peralatan, dan Pemeliharaan Rutin Rumah Tangga</b> <i>Furnishing, Household Equipment and Routine Household Maintenance</i>	<b>Kesehatan</b> <i>Health</i>	<b>Transportasi</b> <i>Transport</i>
(1)	(5)	(6)	(7)
Januari/ <i>January</i>	105,02	114,67	102,38
Februari/ <i>February</i>	105,13	114,97	102,22
Maret/ <i>March</i>	105,14	115,19	101,36
April/ <i>April</i>	105,15	115,20	100,95
Mei/ <i>May</i>	104,87	121,35	103,12
Juni/ <i>June</i>	104,99	121,36	102,39
Juli/ <i>July</i>	104,91	121,39	101,44
Agustus/ <i>August</i>	104,99	121,40	101,37
September/ <i>September</i>	105,18	121,40	101,31
Oktober/ <i>October</i>	105,19	121,67	101,25
November/ <i>November</i>	105,21	121,69	101,46
Desember/ <i>December</i>	105,27	121,72	102,38
<b>2020</b>	<b>105,09</b>	<b>119,33</b>	<b>101,80</b>

Lanjutan Tabel/Continued Table 9.3

<b>Bulan Month</b>	<b>Informasi, Komunikasi, dan Jasa Keuangan Information, Communication and Financial Services</b>	<b>Rekreasi, Olahraga, dan Budaya Recreation, Sport, and Culture</b>	<b>Pendidikan Education</b>
(1)	(8)	(9)	(10)
Januari/January	100,34	101,38	104,66
Februari/February	100,22	101,38	104,66
Maret/March	100,22	101,38	104,66
April/April	99,90	101,43	104,66
Mei/May	99,90	101,43	104,66
Juni/June	99,90	101,87	104,66
Juli/July	99,90	102,21	105,62
Agustus/August	99,90	102,21	105,62
September/September	99,73	102,21	105,62
Oktober/October	99,73	102,21	105,62
November/November	99,74	102,21	105,62
Desember/December	99,74	102,21	105,62
<b>2020</b>	<b>99,94</b>	<b>101,84</b>	<b>105,14</b>

Lanjutan Tabel/Continued Table 9.3

Bulan Month	Penyediaan Makanan dan Minuman/Restoran Food and Beverage Services/Restaurant	Perawatan Pribadi dan Jasa Lainnya Personal Care and Other Services	Umum General
(1)	(11)	(12)	(13)
Januari/January	103,55	105,27	104,75
Februari/February	103,56	105,75	105,41
Maret/March	103,56	105,93	105,27
April/April	103,56	106,18	105,19
Mei/May	103,56	106,38	105,69
Juni/June	105,62	106,40	106,04
Juli/July	105,62	106,60	105,65
Agustus/August	105,62	107,25	105,49
September/September	105,62	107,17	105,50
Oktober/October	105,62	107,16	105,46
November/November	106,58	106,95	105,87
Desember/December	106,58	106,76	106,17
<b>2020</b>	<b>104,92</b>	<b>106,48</b>	<b>105,54</b>

Sumber/Source: BPS, Survei Harga Konsumen/BPS-Statistics Indonesia, Consumer Price Survey

**Tabel**  
**Table** 9.4**Laju Inflasi Bulanan Menurut Kelompok Pengeluaran  
(2018=100) di Kota Pontianak, 2020**  
**Monthly Inflation Rate by Expenditure Group (2018=100) in  
Landak Regency, 2020**

<b>Bulan</b> <b>Month</b>	<b>Makanan, Minuman dan Tembakau</b> <b>Food, Beverages and Tobacco</b>	<b>Pakaian dan Alas Kaki</b> <b>Clothing and Footwear</b>	<b>Perumahan, Air, Listrik, dan Bahan Bakar Rumah Tangga</b> <b>Housing, Water, Electricity, and Household Fuels</b>
(1)	(2)	(3)	(4)
Januari/January	2,82	0,07	0,01
Februari/February	1,78	0,10	0,30
Maret/March	-0,12	-0,11	0,01
April/April	-0,08	0,00	0,00
Mei/May	0,16	-0,10	0,01
Juni/June	0,60	-0,13	0,38
Juli/July	-0,99	0,13	0,02
Agustus/August	-0,58	-0,15	0,04
September/September	0,06	-0,06	0,02
Oktober/October	-0,07	0,00	-0,06
November/November	0,96	0,00	-0,06
Desember/December	0,56	0,04	0,01
<b>2020</b>	<b>5,17</b>	<b>-0,22</b>	<b>0,67</b>

Lanjutan Tabel/*Continued Table 9.4*

<b>Bulan</b> <i>Month</i>	<b>Perlengkapan, Peralatan, dan Pemeliharaan Rutin Rumah Tangga</b> <i>Furnishing, Household Equipment and Routine Household Maintenance</i>	<b>Kesehatan</b> <i>Health</i>	<b>Transportasi</b> <i>Transport</i>
(1)	(5)	(6)	(7)
Januari/ <i>January</i>	0,27	-0,84	-1,30
Februari/ <i>February</i>	0,10	0,26	-0,16
Maret/ <i>March</i>	0,01	0,19	-0,84
April/ <i>April</i>	0,01	0,01	-0,40
Mei/ <i>May</i>	-0,27	5,34	2,15
Juni/ <i>June</i>	0,11	0,01	-0,71
Juli/ <i>July</i>	-0,08	0,02	-0,93
Agustus/ <i>August</i>	0,08	0,01	-0,07
September/ <i>September</i>	0,18	0,00	-0,06
Oktober/ <i>October</i>	0,01	0,22	-0,06
November/ <i>November</i>	0,02	0,02	0,21
Desember/ <i>December</i>	0,06	0,02	0,91
<b>2020</b>	<b>0,50</b>	<b>5,26</b>	<b>-1,30</b>



Lanjutan Tabel/Continued Table 9.4

<b>Bulan Month</b>	<b>Informasi, Komunikasi, dan Jasa Keuangan Information, Communication and Financial Services</b>	<b>Rekreasi, Olahraga, dan Budaya Recreation, Sport, and Culture</b>	<b>Pendidikan Education</b>
(1)	(8)	(9)	(10)
Januari/January	-0,05	0,00	0,00
Februari/February	-0,12	0,00	0,00
Maret/March	0,00	0,00	0,00
April/April	-0,32	0,05	0,00
Mei/May	0,00	0,00	0,00
Juni/June	0,00	0,43	0,00
Juli/July	0,00	0,33	0,92
Agustus/August	0,00	0,00	0,00
September/September	-0,17	0,00	0,00
Oktober/October	0,00	0,00	0,00
November/November	0,01	0,00	0,00
Desember/December	0,00	0,00	0,00
<b>2020</b>	<b>-0,65</b>	<b>0,82</b>	<b>0,92</b>

Lanjutan Tabel/Continued Table 9.4

Bulan Month	Penyediaan Makanan dan Minuman/Restoran Food and Beverage Services/Restaurant	Perawatan Pribadi dan Jasa Lainnya Personal Care and Other Services	Umum General
(1)	(11)	(12)	(13)
Januari/January	0,00	0,56	0,73
Februari/February	0,01	0,46	0,63
Maret/March	0,00	0,17	-0,13
April/April	0,00	0,24	-0,08
Mei/May	0,00	0,19	0,48
Juni/June	1,99	0,02	0,33
Juli/July	0,00	0,19	-0,37
Agustus/August	0,00	0,61	-0,15
September/September	0,00	-0,07	0,01
Oktober/October	0,00	-0,01	-0,04
November/November	0,91	-0,20	0,39
Desember/December	0,00	-0,18	0,28
<b>2020</b>	<b>2,93</b>	<b>1,98</b>	<b>2,11</b>

Sumber/Source: BPS, Survei Harga Konsumen/BPS-Statistics Indonesia, Consumer Price Survey

**Tabel**  
**Table 9.5****Jumlah Koperasi Unit Desa (KUD) Menurut Klasifikasi di Kabupaten Landak, 2020**  
**Number of Village Unit Cooperation (KUD) by Classification in Landak Regency, 2020**

Kecamatan Subdistrict	Klasifikasi / Classification					Jumlah Total	
	A	B	C	D	BDK		
(1)	(2)	(3)	(4)	(5)	(6)	(7)	
1. Sebangki	-	-	-	-	-	-	
2. Ngabang	-	-	2	-	-	2	
3. Jelimpo	-	-	-	-	-	1	
4. Sengah Temila	-	-	-	-	-	1	
5. Mandor	-	-	-	1	-	-	
6. Menjalin	-	-	-	1	-	-	
7. Mempawah Hulu	-	-	-	-	-	-	
8. Sompak	-	-	-	-	-	-	
9. Menyuke	-	-	-	-	-	-	
10. Banyuke Hulu	-	-	-	-	-	-	
11. Meranti	-	-	-	-	-	-	
12. Kuala Behe	-	-	-	-	-	-	
13. Air Besar	-	-	-	-	-	-	
<b>Jumlah/Total</b>	<b>2020</b>	-	-	<b>2</b>	<b>2</b>	-	<b>4</b>
	<b>2019</b>	<b>1</b>	<b>1</b>	-	<b>21</b>	-	<b>23</b>
	<b>2018</b>	<b>2</b>	-	-	<b>19</b>	-	<b>21</b>

Catatan/Notes: A : Sangat Baik      B : Baik  
 C : Cukup                      D : Kurang Baik  
 BDK: Belum Dapat Diklasifikasikan

Sumber/Source: Dinas Koperasi, UMK, Perindustrian dan Perdagangan Kab. Landak

**Tabel**  
**Table** 9.6**Jumlah Koperasi Unit Desa (Non KUD) Menurut Klasifikasi di Kabupaten Landak, 2020**  
**Number of Village Unit Cooperation (KUD) by Classification in Landak Regency, 2020**

Kecamatan Subdistrict	Klasifikasi / Classification					Jumlah Total	
	A	B	C	D	BDK		
(1)	(2)	(3)	(4)	(5)	(6)	(7)	
1. Sebangki	-	-	-	6	-	6	
2. Ngabang	3	1	1	88	-	93	
3. Jelimpo	-	-	-	11	-	11	
4. Sengah Temila	-	-	-	21	-	21	
5. Mandor	-	-	-	10	-	10	
6. Menjalin	-	-	-	7	-	7	
7. Mempawah Hulu	-	-	-	11	-	11	
8. Sompak	-	-	-	-	-	-	
9. Menyuke	1	2	-	4	-	7	
10. Banyuke Hulu	-	1	-	1	-	2	
11. Meranti	-	1	-	5	-	6	
12. Kuala Behe	-	-	-	9	-	9	
13. Air Besar	-	2	-	16	-	18	
<b>Jumlah/Total</b>	<b>2020</b>	<b>4</b>	<b>7</b>	<b>1</b>	<b>189</b>	<b>-</b>	<b>201</b>
	<b>2019</b>	<b>37</b>	<b>23</b>	<b>22</b>	<b>73</b>	<b>31</b>	<b>186</b>
	<b>2018</b>	<b>25</b>	<b>27</b>	<b>25</b>	<b>94</b>	<b>19</b>	<b>190</b>

Catatan/Notes: A : Sangat Baik      B : Baik  
 C : Cukup                      D : Kurang Baik  
 BDK: Belum Dapat Diklasifikasikan

Sumber/Source: Dinas Koperasi, UMK, Perindustrian dan Perdagangan Kab. Landak

**Tabel**  
**Table** 9.7**Target dan Realisasi Penerimaan Pajak Daerah Menurut  
Jenis Penerimaan , 2020**  
*Target and Realization of Local Tax Revenue by Type, 2020*

Jenis Pajak Types of Taxes	Target (Rp)	Realisasi (Rp) Realization
(1)	(2)	(3)
1. Pajak Hotel	81 200 000	95 150 600
2. Pajak Restoran	1 930 490 000	1 820 557 027
3. Pajak Hiburan	14 315 000	14 687 000
4. Pajak Reklame	135 000 000	153 396 342
5. Pajak Penerangan Jalan	5 600 000 000	6 162 669 275
6. Pajak Mineral Bukan Logam dan Batuan	2 099 000 000	2 358 158 201
7. Pajak Parkir	6 000 000	7 806 250
8. Pajak Air Bawah Tanah	5 400 000	6 437 384
9. Pajak Sarang Burung Walet	10 000 000	10 450 000
10. Pajak Bumi dan Bangunan (PBB) P2	2 269 727 000	2 171 116 202
9. Bea Perolehan Hak Atas Tanah dan Bangunan (BPHTB)	31 800 000 000	32 733 984 193
<b>Kabupaten Landak</b>	<b>43 951 132 000</b>	<b>45 534 412 474</b>

Sumber/Source: Badan Pajak dan Retribusi Daerah Kab Landak

**Tabel**  
**Table** 9.8**Target dan Realisasi Penerimaan Retribusi Daerah dan Penerimaan Lainnya , 2020**  
**Target and Realization of Local Retribution Revenue and Other Revenue, 2020**

Jenis Retribusi <i>Types of Retribution</i>	Target (Rp)	Realisasi (Rp) <i>Realization</i>
(1)	(2)	(3)
1. Retribusi Pelayanan Kesehatan - Puskesmas	390 000 000,00	428 537 800,00
2. Retribusi Pelayanan Persampahan/Kebersihan	200 000 000,00	206 442 500,00
3. Retribusi Pemakaian Kekayaan Daerah - Ruangan	40 000 000,00	26 300 000,00
4. Retribusi Pemakaian Kekayaan Daerah - Penyewaan Tanah dan Bangunan	0,00	16 495 000,00
5. Retribusi Pelayanan Parkir Di Tepi Jalan Umum	400 000 000,00	401 040 000,00
6. Retribusi Pelayanan Pasar - Pelataran	25 920 000,00	25 920 000,00
7. Retribusi Pelayanan Pasar - Los	48 600 000,00	48 600 000,00
8. Retribusi Pelayanan Pasar - Kios	129 870 000,00	129 873 000,00
9. Retribusi PKB - Mobil Bus - Bus	2 475 000,00	3 545 000,00
10. Retribusi PKB - Mobil Barang/ Beban - Pick Up	47 500 000,00	74 845 000,00
11. Retribusi PKB - Mobil Barang/ Beban - Light Truck	49 225 000,00	52 105 000,00
12. Pemanfaatan Ruang untuk Menara Telekomunikasi - LRA	350 000 000,00	350 608 800,00
13. Retribusi Pasar Grosir/Pertokoan	-	-
14. Retribusi Terminal - Tempat Parkir untuk Kendaraan Penumpang dan Bis Umum	12 800 000,00	13 253 000,00
15. Retribusi Penjualan Produksi Usaha Daerah	58 467 600,00	80 980 200,00
16. Retribusi Izin Mendirikan Bangunan	410 000 000,00	360 096 985,23
17. Retribusi Izin Tempat Penjualan Minuman Beralkohol	-	-
<b>Kabupaten Landak</b>	<b>2 164 857 600,00</b>	<b>2 218 642 285,23</b>

Sumber/Source: Badan Pajak dan Retribusi Daerah Kab Landak

**Tabel**  
**Table** 9.9**Perkembangan Rata-Rata Harga Eceran Bahan Makanan  
di Kabupaten Landak (Rupiah/Kilogram), 2020**  
**Trend of Average Basic Primary Foods Price in Landak  
Regency (Rupiahs/Kilogram), 2020**

<b>Bulan Month</b>	<b>Beras (lokal/ impor) Local/Import Rice</b>	<b>Bawang Merah Onion</b>	<b>Bawang Putih Garlics</b>	<b>Gula Pasir Sugar</b>	<b>Telur Eggs</b>
(1)	(2)	(3)	(4)	(5)	(6)
Januari / January	12 333	37 000	36 000	13 667	31 667
Pebruari / February	12 333	42 667	65 000	14 000	31 333
Maret / March	12 333	41 000	61 667	15 667	30 267
April / April	12 667	46 000	66 667	23 333	30 267
Mei / May	12 333	44 333	55 000	18 667	30 267
Juni / June	12 333	58 333	50 000	17 000	31 333
Juli / July	12 333	58 333	40 000	15 333	30 892
Agustus / August	12 333	55 000	40 000	15 000	31 957
September / September	12 333	41 667	30 000	14 500	31 957
Oktober / October	12 333	38 333	28 333	14 500	31 333
November / November	12 333	45 000	31 667	14 500	30 000
Desember / December	12 333	46 667	36 667	14 500	32 667
<b>Rata-rata/Average</b>	<b>12 361</b>	<b>46 194</b>	<b>45 083</b>	<b>15 889</b>	<b>31 162</b>

Sumber/Source: BPS, Survei Harga Konsumen Perdesaan, 2020

**Tabel**  
**Table** 9.10**Perkembangan Rata-Rata Harga Eceran Makanan dan Minuman Jadi di Kabupaten Landak (Rupiah/Porsi), 2020**  
**Trend of Average Prepared Food and Beverages Price in Landak Regency (Rupiahs/Portion), 2020**

<b>Bulan</b> <b>Month</b>	<b>Ayam Bakar</b> <b>Grilled Chicken</b>	<b>Air Mineral</b> <b>Mineral Water</b>	<b>Nasi Putih</b> <b>Rice</b>	<b>Minuman Kopi</b> <b>Coffee</b>
(1)	(2)	(3)	(4)	(5)
Januari / <i>January</i>	17 000	5 000	4 000	4 500
Pebruari / <i>February</i>	17 000	5 000	4 000	4 500
Maret / <i>March</i>	17 000	5 000	4 000	4 500
April / <i>April</i>	17 000	5 000	4 000	4 500
Mei / <i>May</i>	17 000	5 000	4 000	4 500
Juni / <i>June</i>	17 000	5 000	4 000	4 500
Juli / <i>July</i>	17 000	5 000	4 000	4 500
Agustus / <i>August</i>	17 000	5 000	4 000	4 500
September / <i>September</i>	17 000	5 000	4 000	4 500
Oktober / <i>October</i>	17 000	5 000	4 000	4 500
November / <i>November</i>	17 000	5 000	4 000	4 500
Desember / <i>December</i>	17 000	5 000	4 000	4 500
<b>Rata-rata/Average</b>	<b>17 000</b>	<b>5 000</b>	<b>4 000</b>	<b>4 500</b>

Sumber/Source: BPS, Survei Harga Konsumen Perdesaan, 2020



**Tabel**  
**Table** 9.11**Perkembangan Rata-Rata Harga Eceran Non Makanan di Kabupaten Landak (Rupiah) 2020**  
**Trend of Average Non Foods Price in Landak Regency (Rupiahs), 2020**

<b>Bulan Month</b>	<b>Gas LPG (3kg) LPG (3kg)</b>	<b>Obat Penurun Panas Fever Reducer</b>	<b>Bensin (Liter) Gasoline (Litre)</b>	<b>Sabun Mandi Batangan Soap</b>	<b>Seragam Sekolah School Uniform</b>
(1)	(2)	(3)	(4)	(5)	(6)
Januari / January	25 667	2 438	9 563	2 955	89 000
Pebruari / February	26 333	2 438	9 563	2 955	89 000
Maret / March	25 667	2 438	9 563	2 955	89 000
April / April	25 667	2 438	9 563	2 955	89 000
Mei / May	24 000	2 438	9 563	2 955	89 000
Juni / June	24 000	2 438	9 875	2 955	89 000
Juli / July	24 667	2 438	9 875	2 955	89 000
Agustus / August	28 000	2 438	9 875	2 955	89 000
September / September	28 333	2 438	9 875	2 955	89 000
Oktober / October	28 000	2 438	9 875	2 955	89 000
November / November	28 000	2 438	9 875	2 909	89 000
Desember / December	29 667	2 438	9 875	2 909	89 000
<b>Rata-rata/Average</b>	<b>26 500</b>	<b>2 438</b>	<b>9 745</b>	<b>2 947</b>	<b>89 000</b>

Sumber/Source: BPS, Survei Harga Konsumen Perdesaan, 2020

# Pengeluaran Penduduk

## Population Expenditure

### Rata-Rata Pengeluaran per Kapita Sebulan menurut Kelompok Komoditas (Rupiah), 2020



**Total : 491 687**

#### 5 Kelompok Komoditas dengan Presentase Terbesar Komoditas Makanan

- 1 Padi-Padian
- 2 Makanan dan Minuman Jadi
- 3 Rokok
- 4 Ikan/ Udang/ Cumi/ Kerang
- 5 Sayur-sayuran



**Total : 889 629**

#### 5 Kelompok Komoditas dengan Presentase Terbesar Komoditas Bukan Makanan

- 1 Perumahan dan Fasilitas Rumah
- 2 Aneka Komoditas dan Jasa
- 3 Komoditas Tahan Lama
- 4 Pajak, Pungutan, dan Asuransi
- 5 Pakaian, Alas Khaki, dan Tutup Kepala

Rata-Rata Pengeluaran per Kapita Sebulan menurut Kelompok Komoditas tahun 2020 **MENINGKAT** dibanding tahun 2019



**PENJELASAN TEKNIS****TECHNICAL NOTES**

- |  |  |
|--|--|
| <p>1. Kegiatan pengumpulan data sosial dan ekonomi yang dilaksanakan secara rutin oleh BPS melalui Survei Sosial Ekonomi Nasional (Susenas)</p>  | <p>1. <i>Socio Economic data collection activities are carried out regularly by the BPS-Statistics through the National Socio Economic Survey (Susenas).</i></p>   |
| <p>2. Data konsumsi/pengeluaran yang dikumpulkan pada Susenas Maret dibagi menjadi dua kelompok, yaitu makanan dan bukan makanan. Pengumpulan data kelompok makanan meliputi banyaknya komoditi yang dikonsumsi beserta nilai pengeluarannya.</p>    | <p>2. <i>The consumption/expenditure data collected in March Susenas are divided into two group, namely food and non-food. The food group data collection includes quantity and value of commodities consumed.</i></p>                   |
| <p>3. Konsumsi/pengeluaran makanan dirinci menjadi 215 komoditi, masing-masing dikumpulkan data kuantitas dan nilainya.</p>  | <p>3. <i>Consumption/expenditure on food covers 215 commodities, both quantity data and values are collected.</i></p>  |
| <p>4. Untuk konsumsi bukan makanan, pada umumnya yang dikumpulkan hanya data nilainya, kecuali untuk beberapa jenis pengeluaran tertentu, seperti penggunaan listrik, air, gas, dan bahan bakar minyak (BBM) yang juga dikumpulkan kuantitasnya.</p> | <p>4. <i>For consumption of non-food, the data collected in general are only their values, except for certain types of expenditure, such as electricity, water, gas, and fuel, which are also collected for their quantity data.</i></p> |
| <p>5. Pengumpulan data pada sebagian besar kelompok bukan makanan hanya mencakup nilai pengeluaran barang yang dikonsumsi, kecuali beberapa jenis barang tertentu yang dikumpulkan kuantitasnya, seperti listrik,</p>                                | <p>5. <i>Data collection on mostly non food groups cover only the value of expenditures consumed except for certain commodities can also collected its quantity, such as the use of electricity, water, gas, and fuel oil (BBM).</i></p> |

gas, dan bahan bakar minyak (BBM)

6. Referensi waktu survei yang digunakan adalah selama seminggu terakhir untuk konsumsi makanan dan sebulan atau setahun untuk konsumsi bukan makanan.
  7. Pengeluaran rata-rata per kapita adalah biaya yang dikeluarkan untuk konsumsi semua anggota rumah tangga selama sebulan baik yang berasal dari pembelian, pemberian maupun produksi sendiri dibagi dengan banyaknya anggota rumah tangga dalam rumah tangga tersebut.
6. *The survey time reference period is previous week before enumeration date for food consumption and last month or last year for non food consumption.*
  7. *Per capita Average Expenditure is the cost spent for all household members consumption during the month, whether from purchasing, giving or own production, divided by the number of household members in the household.*

**ULASAN****DESCRIPTION****Pengeluaran Penduduk**

Besar kecilnya proporsi pengeluaran untuk bukan makanan terhadap seluruh pengeluaran, dapat merupakan salah satu cerminan kesejahteraan penduduk. Makin besar proporsi tersebut menunjukkan bahwa semakin tinggi pula tingkat kesejahteraannya. Sebaliknya, jika proporsi itu mengecil berarti refleksi tingkat kesejahteraan semakin menurun (Hukum Engle).

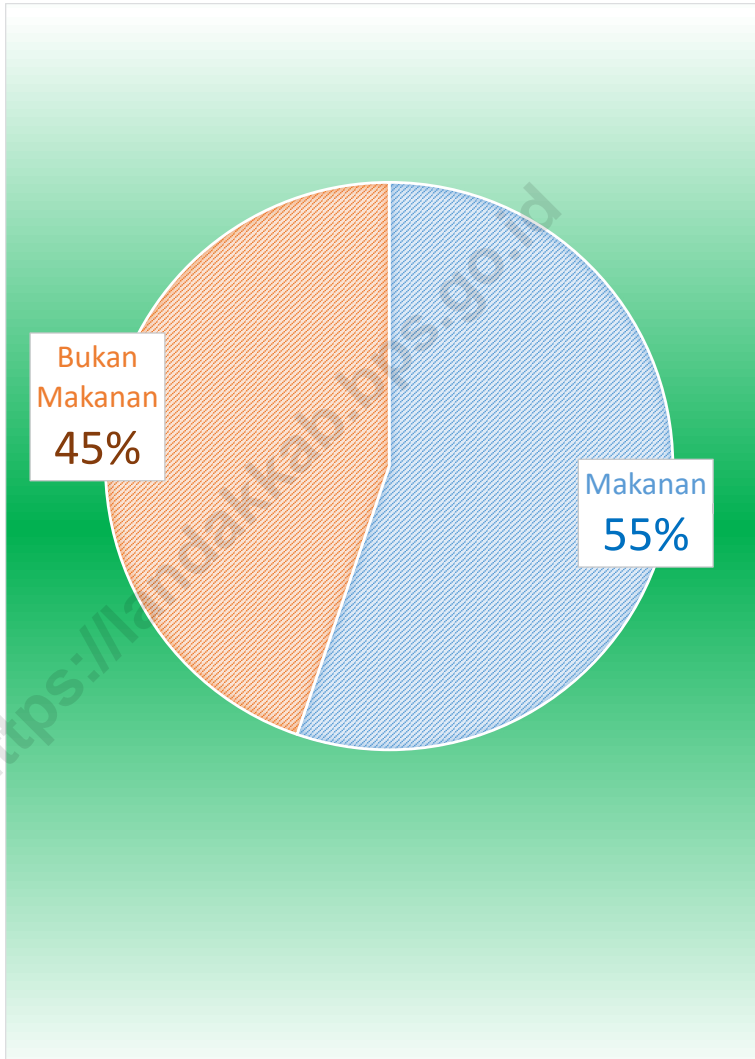
Pengeluaran rata-rata per kapita sebulan Kabupaten Landak pada tahun 2020 mencapai Rp 889.629,- dimana 55,27 persen ternyata dihabiskan untuk pembelanjaan kelompok makanan, sehingga sekitar 44,73 persen saja dialokasikan untuk pengeluaran golongan non makanan.

**Population Expenditure**

*Proportion of non-food expenditures to the entire expenditures, represents one of population prosperity indicator. Bigger proportion indicate higher amount of their prosperity. On the contrary, if the proportion minimize it means prosperity rate decreased (Engle Law).*

*The average of expenditure per capita in a month in Landak Regency year 2020 reached 889,629 rupiah which 55.27 percent was used for the multifarious expenditure of food, so that only 44.73 percent the allocation for the faction non-food expenditure*

**Gambar** 10.1 **Persentase Pengeluaran per Kapita Sebulan di Kabupaten Landak, 2020**  
**Figures** *Percentage of Monthly Expenditure per Capita in Landak Regency, 2020*



Sumber/Source: BPS, Survei Sosial Ekonomi Nasional (Susenas) Maret/BPS-Statistics Indonesia, National Socioeconomic Survey March

**Tabel**  
**Table** 10.1

**Rata-rata Pengeluaran per Kapita Sebulan Menurut Kelompok Komoditas (rupiah) di Kabupaten Landak, 2019 dan 2020**  
*Monthly Average Expenditure per Capita by Commodity Group (rupiahs) in Landak Regency, 2019 and 2020*

<b>Kelompok Komoditas/Commodity Group</b>	<b>2019</b>	<b>2020</b>
(1)	(2)	(3)
<b>Makanan/Food</b>		
Padi-padian/ <i>Cereals</i>	93 873	93 593
Umbi-umbian/ <i>Tubers</i>	4 619	3 606
Ikan/udang/cumi/kerang/ <i>Fish/shrimp/common squid/shells</i>	54 150	52 408
Daging/ <i>Meat</i>	35 716	32 994
Telur dan susu/ <i>Eggs and milk</i>	27 756	29 589
Sayur-sayuran/ <i>Vegetables</i>	44 372	46 653
Kacang-kacangan/ <i>Legumes</i>	7 094	6 453
Buah-buahan/ <i>Fruits</i>	11 441	19 158
Minyak dan kelapa/ <i>Oil and coconut</i>	11 296	11 784
Bahan minuman/ <i>Beverage stuffs</i>	20 963	22 652
Bumbu-bumbuan/ <i>Spices</i>	10 265	10 968
Konsumsi lainnya/ <i>Miscellaneous food items</i>	10 794	10 249
Makanan dan minuman jadi/ <i>Prepared food and beverages</i>	92 694	86 961
Rokok/ <i>Cigarettes</i>	63 338	64 619
<b>Jumlah makanan/Total food</b>	<b>490 371</b>	<b>491 687</b>
<b>Bukan makanan/Non-food</b>		
Perumahan dan fasilitas rumah tangga/ <i>Housing and household facilities</i>	210 304	226 339
Aneka komoditas dan jasa/ <i>Goods and services</i>	73 606	73 678
Pakaian, alas kaki, dan tutup kepala/ <i>Clothing, footwear, and headgear</i>	17 819	18 433
Komoditas tahan lama/ <i>Durable goods</i>	22 612	42 955
Pajak, pungutan, dan asuransi/ <i>Taxes and insurance</i>	22 154	29 121
Keperluan pesta dan upacara/kenduri/ <i>Parties and ceremonies</i>	5 406	7 416
<b>Jumlah bukan makanan/Total non-food</b>	<b>351 901</b>	<b>397 942</b>
<b>Jumlah/Total</b>	<b>842 271</b>	<b>889 629</b>

Sumber/Source: BPS, Survei Sosial Ekonomi Nasional (Susenas) Maret/BPS-Statistics Indonesia, National Socioeconomic Survey March



**Tabel**  
**Table** 10.2

**Persentase Pengeluaran per Kapita Sebulan Menurut Kelompok Komoditas di Kabupaten Landak, 2019 dan 2020**  
**Percentage of Monthly Expenditure per Capita by Commodity Group in Landak Regency, 2019 and 2020**

<b>Kelompok Komoditas/Commodity Group</b>	<b>2019</b>	<b>2020</b>
(1)	(2)	(3)
<b>Makanan/Food</b>		
Padi-padian/ <i>Cereals</i>	11,38	10,52
Umbi-umbian/ <i>Tubers</i>	0,55	0,41
Ikan/udang/cumi/kerang/ <i>Fish/shrimp/common squid/shells</i>	6,43	5,89
Daging/ <i>Meat</i>	4,24	3,71
Telur dan susu/ <i>Eggs and milk</i>	3,30	3,33
Sayur-sayuran/ <i>Vegetables</i>	5,27	5,24
Kacang-kacangan/ <i>Legumes</i>	0,84	0,73
Buah-buahan/ <i>Fruits</i>	1,36	2,15
Minyak dan kelapa/ <i>Oil and coconut</i>	1,34	1,32
Bahan minuman/ <i>Beverage stuffs</i>	2,49	2,55
Bumbu-bumbuan/ <i>Spices</i>	1,22	1,23
Konsumsi lainnya/ <i>Miscellaneous food items</i>	1,28	1,15
Makanan dan minuman jadi/ <i>Prepared food and beverages</i>	11,01	9,78
Rokok/ <i>Cigarettes</i>	7,52	7,26
<b>Jumlah makanan/Total food</b>	<b>58,22</b>	<b>55,27</b>
<b>Bukan makanan/Non-food</b>		
Perumahan dan fasilitas rumah tangga/ <i>Housing and household facilities</i>	24,97	25,44
Aneka komoditas dan jasa/ <i>Goods and services</i>	8,74	8,28
Pakaian, alas kaki, dan tutup kepala/ <i>Clothing, footwear, and headgear</i>	2,12	2,07
Komoditas tahan lama/ <i>Durable goods</i>	2,68	4,83
Pajak, pungutan, dan asuransi/ <i>Taxes and insurance</i>	2,63	3,27
Keperluan pesta dan upacara/kenduri/ <i>Parties and ceremonies</i>	0,64	0,84
<b>Jumlah bukan makanan/Total non-food</b>	<b>41,78</b>	<b>44,73</b>
<b>Jumlah/Total</b>	<b>100,00</b>	<b>100,00</b>

Sumber/Source: BPS, Survei Sosial Ekonomi Nasional (Susenas) Maret/BPS-Statistics Indonesia, National Socioeconomic Survey March

**Tabel**  
**Table** 10.3**Persentase Penduduk Menurut Golongan Pengeluaran Per Kapita Sebulan di Kabupaten Landak, 2019 dan 2020**  
**Percentage of Population by Per Capita Spending Group a Month in Landak Regency, 2019 and 2020**

<b>Golongan Pengeluaran</b> <b>Spending Group</b> <b>(Rp)</b>	<b>2019</b>	<b>2020</b>
(1)	(2)	(3)
< 150 000	0,00	0,00
150 000–199 999	0,00	0,00
200 000–299 999	0,92	0,59
300 000–499 999	12,60	16,23
500 000–749 999	35,35	27,45
750 000–999 999	21,71	20,05
1 000 000–1 500 000	17,88	23,91
> 1 500 000	11,54	11,77
<b>Jumlah/Total</b>	<b>100,00</b>	<b>100,00</b>

Sumber/Source: BPS, Survei Sosial Ekonomi Nasional (Susenas) Maret/BPS-Statistics Indonesia, National Socioeconomic Survey March



### Banyaknya Penerbitan Tanda Daftar Perusahaan/ Nomor Induk Berusaha (NIB) Non-IUMK, 2020




### Jumlah Sarana Perdagangan menurut Jenisnya di Kabupaten Landak, 2020



**Pasar**

**21**



**Toko**

**235**



**Warung**

**254**



**Kios**

**220**

Sumber : Dinas Penanaman Modal, Pelayanan Terpadu Satu Pintu, dan Tenaga Kerja Kabupaten Landak  
Dinas Koperasi, UKM, Perindustrian, dan Perdagangan Kabupaten Landak



**PENJELASAN TEKNIS**

1. Sumber data yang digunakan dalam bab ini berasal dari Dinas Koperasi, UKM, Perindustrian dan Perdagangan, Kabupaten Landak
2. **Surat izin usaha perdagangan atau yang disebut SIUP** adalah Surat izin untuk dapat melaksanakan kegiatan usaha perdagangan. SIUP ini berfungsi sebagai alat atau bukti pengesahan dari usaha perdagangan yang dilakukan dan berlaku selama Perusahaan Perdagangan menjalankan kegiatan usaha.
3. **Tanda Daftar Perusahaan (TDP)** adalah daftar catatan resmi yang diadakan menurut atau berdasarkan ketentuan undang undang atau peraturan-peraturan pelaksanaannya, dan memuat hal hal yang wajib didaftarkan oleh setiap perusahaan serta disahkan oleh pejabat yang berwenang. Setiap perusahaan wajib memiliki Tanda Daftar Perusahaan (TDP) baik berbentuk badan hukum, koperasi, perorangan, dll.

**TECHNICAL NOTES**

1. *Data sources in this chapter were mainly from the Department of Industry, Trade, Cooperatives and SMEs Singkawang Municipality.*
2. **The trading license or so-called License (SIUP)** is a license to carry out business activities. License serves as a tool or evidence endorsement of trading business conducted and valid for Trading Companies conduct business.
3. **Company Registration (TDP)** is a list of official record is held by or under the provisions of the law or its implementing regulations, and contains things that are required to be registered by every company and approved by the competent authority. Each company must have a Company Registration (TDP) both legal entities, cooperatives, individuals, etc

**ULASAN**

Peningkatan perekonomian daerah dan ketahanan ekonomi nasional salah satunya dengan pengembangan pengusaha perdagangan mampu memperluas basis ekonomi dan dapat memberikan kontribusi yang signifikan terhadap peningkatan perekonomian daerah dan ketahanan ekonomi nasional.

Jumlah perusahaan perdagangan yang memiliki Surat Izin Usaha Perdagangan (SIUP) di Kabupaten Landak pada tahun 2020 sebanyak 1.075 usaha. Secara rinci SIUP dikeluarkan 465 usaha menengah dan kecil, dan 610 perusahaan non usaha menengah dan kecil. SIUP terbanyak dikeluarkan untuk kecamatan Ngabang sebagai pusat perekonomian di Kabupaten Landak.

**DESCRIPTION**

*Improving of local economy and the endurance of the national economy one of them with the development of trading entrepreneurs that able to expand the economic base and can contribute significantly to improving the regional economy and national economic endurance.*

*The number of trading companies that have a Trading License (SIUP) in Landak Regency in the year 2020 were 1,075 businesses. In detail, 465 units of medium and small enterprises, and 610 units of non medium and small enterprises. SIUP is most published in Ngabang District as economic center in the Landak Regency.*

**Gambar** 11.1  
**Figures**

**Banyaknya Penerbitan Tanda Daftar Perusahaan/  
Nomor Induk Berusaha (NIB), 2016-2020**  
*Number of Publishing Company Registration/Business  
Identification Number (BIN), 2016-2020*



Sumber/Source: Dinas Penanaman Modal, Pelayanan Terpadu Satu Pintu, dan Tenaga Kerja Kabupaten Landak



**Tabel**  
**Table 11.1****Jumlah Sarana Perdagangan Menurut Jenisnya di  
Kabupaten Landak, 2017–2020**  
**Number of Trading Facilities by Type of Facility in Landak  
Regency, 2017–2020**

<b>Jenis Sarana Perdagangan</b> <b>Type of Trading Facilities</b>	<b>2017</b>	<b>2018</b>	<b>2019</b>	<b>2020</b>
(1)	(2)	(3)	(4)	(5)
Pasar <sup>1</sup> /Market	13	13	13	21
Toko <sup>2</sup> /Store	...	...	229	235
Kios <sup>3</sup>	206	234	252	254
Warung <sup>2</sup>	...	...	197	220
<b>Jumlah/Total</b>	...	...	691	730

Catatan/Notes: <sup>1</sup> Pasar di 13 Kecamatan<sup>2</sup> Data Toko dan Warung adalah data di Kecamatan Ngabang<sup>3</sup> Kios merupakan kios binaan Pemerintah

Sumber/Source: Dinas Koperasi, UKM, Perindustrian dan Perdagangan

**Tabel**  
**Table** 11.2

**Jumlah Perusahaan Perdagangan Yang Memiliki SIUP Menurut Kecamatan, 2020**  
**Number of Companies Which Have Trading Establishment License (SIUP) by District, 2020**

Kecamatan Subdistrict	SIUP IUMK	SIUP NON-IUMK	Jumlah
(1)	(2)	(3)	(5)
1. Sebangki	3	18	21
2. Ngabang	253	448	701
3. Jelimpo	28	6	34
4. Sengah Temila	62	40	102
5. Mandor	15	55	70
6. Menjalin	14	5	19
7. Mempawah Hulu	15	7	22
8. Sompak	11	5	16
9. Menyuke	20	6	26
10. Banyuke Hulu	11	2	13
11. Meranti	7	0	7
12. Kuala Behe	13	15	28
13. Air Besar	13	3	16
<b>Kabupaten Landak</b>	<b>465</b>	<b>610</b>	<b>1 075</b>

Sumber/Source: Dinas Penanaman Modal, Pelayanan Terpadu Satu Pintu, dan Tenaga Kerja Kabupaten Landak

**Tabel**  
**Table 11.3****Banyaknya Penerbitan Tanda Daftar Perusahaan/Nomor Induk Berusaha (NIB)  
Number of Publishing Company Registration/Business Identification Number (BIN) by District, 2020**

Kecamatan Subdistrict	NON-IUMK						IUMK	
	PT	KOP	CV	FA	PP	Lainnya/ Others	Jumlah/ Total	Jumlah/ Total
(1)	(2)	(3)	(4)	(5)	(6)	(7)	(8)	(9)
1. Sebangki	7	-	1	-	-	3	11	3
2. Ngabang	2	-	22	-	10	5	56	184
3. Jelimpo	1	17	-	-	2	3	9	20
4. Sengah Temila	2	3	5	-	1	6	16	38
5. Mandor	2	2	3	-	1	2	8	11
6. Menjalin	-	-	-	-	-	1	2	11
7. Mempawah Hulu	-	1	1	-	2	2	5	10
8. Sompak	1	-	-	-	1	1		9
9. Menyuke	-	-	-	-	1	-	1	17
10. Banyuke Hulu	-	-	-	-	-	1	1	6
11. Meranti	-	-	-	-	-	-	-	6
12. Kuala Behe	1	2	-	-	-	2	5	13
13. Air Besar	1	-	-	-	1	-	2	10
<b>Kabupaten Landak</b>	<b>17</b>	<b>25</b>	<b>32</b>	<b>-</b>	<b>19</b>	<b>26</b>	<b>119</b>	<b>338</b>

Sumber/Source: Dinas Penanaman Modal, Pelayanan Terpadu Satu Pintu, dan Tenaga Kerja Kabupaten Landak

### Laju Pertumbuhan Produk Domestik Regional Bruto Atas Dasar Harga Konstan 2010 menurut Lapangan Usaha (persen), 2016-2020



\*Angka Sementara \*\*Angka Sangat Sementara

### 3 Distribusi Presentase Terbesar Produk Domestik Regional Bruto Atas Dasar Harga Berlaku Menurut Lapangan Usaha 2020



Pertanian, Kehutanan,  
dan Perikanan



Perdagangan Besar dan Eceran;  
Reparasi Mobil dan Sepeda  
Motor



Industri Pengolahan



**PENJELASAN TEKNIS****TECHNICAL NOTES**

1. Penghitungan statistik neraca nasional mengikuti buku petunjuk yang diterbitkan oleh perserikatan bangsa bangsa (PBB) dikenal sebagai sistem neraca nasional (SNN). SNN adalah rekomendasi internasional tentang bagaimana menyusun ukuran aktivitas ekonomi yang sesuai dengan standar neraca baku yang didasarkan pada prinsip-prinsip ekonomi. Rekomendasi yang dimaksud dinyatakan dalam sekumpulan konsep, definisi, klasifikasi, dan aturan neraca yang disepakati secara internasional dalam mengukur indikator tertentu seperti Produk Domestik Bruto (PDB). Salah satu bentuk adaptasi pencatatan Statistik nasional adalah melakukan perubahan tahun dasar PDB Indonesia dari tahun 2000 ke 2010. Perubahan tahun dasar PDB dilakukan seiring dengan mengadopsi rekomendasi PBB yg tertuang dalam sistem neraca nasional 2008 (SNA 2008).
  2. Produk Domestik Regional Bruto (PDRB) menggambarkan kemampuan suatu wilayah untuk menciptakan nilai tambah pada suatu waktu tertentu. Untuk menyusun PDRB digunakan 2 pendekatan yaitu, lapangan usaha dan pengeluaran. Keduanya
1. *The method used to estimate national accounts statistic is based on the standard guidelines formed by united nation known as system of national accounts (SNA). SNA is the internationally agreed standard set of recommendation on how to compile measure of economic activity in accordance with strict accounting conversions based on economic principles. The recommendation are expressed in term of a set of concepts, definitions, classifications and accounting rules that comprise the internationally agreed standard for measuring indicator such as Gross Domestic Produk (GDP). One of the improvement in the national statistical system is to rebase GDP form base year 2000 to 2010 in order to capture current economic condition. It is in line with the United Nations (UN) recommendation on 2008 SNA.*
  2. *Gross Regional Domestic Product (GRDP). To compile these statistics, two approach have been used, i.e. "production approach" and "expenditure approach".*

menyajikan komposisi data nilai tambah dirinci menurut sumber kegiatan ekonomi (lapangan usaha) dan menurut komponen penggunaannya. PDRB dari sisi lapangan usaha merupakan penjumlahan seluruh komponen nilai tambah bruto yang mampu diciptakan oleh sektor –sektor ekonomi atas berbagai aktivitas produksinya. Sedangkan dari sisi pengeluaran menjelaskan tentang nilai tambah tersebut.

3. PDRB menurut lapangan usaha mengalami perubahan klasifikasi dari 9 lapangan usaha menjadi 17 lapangan usaha PDRB menurut lapangan usaha dirinci menurut total nilai tambah dari seluruh sektor ekonomi yang mencakup lapangan usaha Pertanian, Kehutanan, dan Perikanan; Pertambangan dan Penggalian; Industri Pengolahan; Pengadaan Listrik dan Gas; Pengadaan Air, Pengolahan Sampah, Limbah dan Daur Ulang; Konstruksi; Perdagangan Besar dan Eceran, Reparasi Mobil dan Sepeda Motor; Transportasi dan Pergudangan ; Penyediaan Akomodasi dan Makan Minum ; Informasi dan Komunikasi ; Jasa Keuangan dan Asuransi; Real Estat; Jasa Perusahaan; Administrasi Pemerintah, Pertahanan dan Jaminan Sosial Wajib; Jasa Pendidikan; Jasa Kesehatan dan Kegiatan Sosial ; dan Jasa

*The first approach is to measure value added produced by various kinds of economic activities, while the second approach is to measure final used of the country's output. In the other words, GRDP is the sum of total value added produced by all economic industries (activities) and the way of using it.*

3. *GPRD by industry classifications changes from 9 sector to 17 industries GRDP by industry is classified by types of economic acitivities such as Agriculture ,Forestry and Fising; Mining and Quarrying; Manufacaturing; Electricity and Gas; Water supply, Sewerage, Waste Management, and Remediation Activities; Construction; Wholesale and Retail Trade, Repair of Motor Vehicles & Motorcyles; Transportation and Storage; Accomodation and Food Service Activities; Information and Communication; Financial and Insurance Activities; Real Estate Activities; Business Activities; Public Administration; Defence and Compulsory social Security; Education; Human Health and Social Work Activities; and Other Service Activities.*

Lainnya.

4. PDRB menurut pengeluaran mengalami perubahan klasifikasi dimana pengeluaran konsumsi lembaga non profit yang melayani rumah tangga (LNPR) yang sebelumnya termasuk bagian dari pengeluaran konsumsi rumah tangga menjadi komponen terpisah. sehingga klasifikasi PDRB menurut pengeluaran dirinci 7 komponen yaitu, pengeluaran konsumsi rumah tangga, pengeluaran konsumsi LNPR, pengeluaran konsumsi pemerintah, pembentukan modal tetap bruto, perubahan inventori, ekspor barang dan jasa, impor barang dan jasa.
4. *GRDP by expenditure classification changes where consumption expenditure Non-profit Institutions Serving Households (NPISH) previously include as part of households consumption expenditure is taken out into separate component. So that, GRDP by type of expenditures is classified into: household consumption expenditure, NPISH consumption expenditure, government consumption expenditure, gross fixed capital formation, changes in inventories, exports of goods and services, and imports of goods and services.*
5. PDRB maupun agregat turunan disajikan dalam 2 (dua) versi penilaian, yaitu atas dasar "harga berlaku" dan atas dasar "harga konstan" disebut sebagai harga berlaku karena seluruh agregat dinilai dengan menggunakan harga pada tahun berjalan, sedangkan harga konstan penilaian didasarkan kepada harga satu tahun dasar tertentu, dalam publikasi ini digunakan harga tahun 2010.
5. *GRDP and its aggregations are presented in two forms: at current market prices and at constant base year market prices. In presenting current market prices, all aggregates are valued at current market prices, while base year constant market prices, while base year constant market prices are shown by valuing all aggregates at fixed base year prices. Year of 2010 is used as the base year in this publication.*
6. Laju pertumbuhan produk domestik regional bruto diperoleh dari perhitungan PDRB atas dasar harga konstan. Diperoleh dengan cara mengurangi nilai PDRB pada
6. *Growth rate of Gross Domestic Regional Product is derived from GRDP at constant market prices. It is obtained by subtracting the value of GRDP year n with the value of*



tahun ke n-1 (tahun sebelumnya), dibagi dengan nilai pada tahun ke n-1, dikalikan dengan 100 persen. Laju pertumbuhan menunjukkan perkembangan agregat pendapatan dari satu waktu tertentu terhadap waktu sebelumnya.

*GRDP year n-1, divided by the value of GRDP year n-1 then multiplied by 100 percent. The growth rate of GRDP explains the income growth during the given period.*

<https://landakkab.bps.go.id>

**ULASAN****DESCRIPTION****Pertumbuhan Ekonomi****Economic Growth**

Laju pertumbuhan Produk Domestik Regional Bruto (PDRB) merupakan salah satu indikator yang menunjukkan naik atau turunnya produk yang dihasilkan, sebagai balas jasa seluruh kegiatan ekonomi. Naik turunnya angka PDRB bisa juga disebut laju pertumbuhan ekonomi. Laju pertumbuhan ekonomi dapat diketahui dari penyajian PDRB atas dasar harga konstan karena pengaruh naik turunnya harga telah dihilangkan atau dengan kata lain dengan mempergunakan harga konstan, pengaruh inflasi telah ditiadakan. Semakin tinggi kenaikan PDRB maka makin tinggi pula pertumbuhan ekonomi.

*The growth rate of Gross Regional Domestic Product (GRDP) is one indicator that shows the increase or decrease the resulting product, as fringe benefits all economic activity. Rise and fall of GRDP figure is often called the rate of economic growth. The rate of economic growth can be seen from the presentation of GRDP at constant prices due the influence of price fluctuations have been removed or in other words by using constant prices, the effects of inflation have been eliminated. The higher increase in GRDP, the higher the economic growth.*

Pada tahun 2020 PDRB Kabupaten Landak atas dasar harga berlaku meningkat dari Rp. 10.549,68 miliar di tahun 2019 menjadi Rp. 10.746,29 miliar di tahun 2020. Namun, PDRB atas dasar harga konstan (2010=100) menurun dari Rp. 7.022,18 miliar pada tahun 2019 menjadi Rp. 6.975,27 miliar pada tahun 2020, sehingga pertumbuhan ekonomi pada tahun 2020 adalah - 0,67 %.

*In 2020 GRDP at current prices of Landak Regency increase from Rp. 10,549.68 billion in 2019 to Rp. 10,746.29 billion in 2020. However, GRDP at constant prices (2010=100) decreased from Rp. 7,022.18 billion in 2019 to Rp. 6,975.27 billion in 2020, so that economic growth in 2019 amounted to -0.67%.*

**Struktur Perekonomian****Economic Structure**

Pada tahun 2020 struktur perekonomian di Kabupaten Landak masih sangat didominasi oleh sektor pertanian, kehutanan, dan perikanan.

*In 2020 the structure of the economy in Landak Regency were still dominated by agriculture, forestry and fishing sector. In terms of Percentage*

Dilihat dari distribusi persentase PDRB, sektor pertanian, kehutanan, dan perikanan menyumbang sebesar 35,78% dalam pembentukan PDRB.

Keadaan ini tidak berbeda dengan keadaan di tahun-tahun sebelumnya. Pada tahun 2020 sektor Pertanian menyumbang 35,24%. Hal ini berarti pada dua tahun terakhir peranan sektor pertanian dalam pembentukan PDRB masih dominan.

Sektor berikutnya yang mempunyai peranan cukup berarti dalam pembentukan PDRB Kabupaten Landak adalah sektor Perdagangan Besar dan Eceran, Reparasi Mobil dan Sepeda Motor yang menyumbang sebesar 14,48% dan sektor Industri Pengolahan yang menyumbang sebesar 11,13% pada pembentukan PDRB Kabupaten Landak tahun 2020.

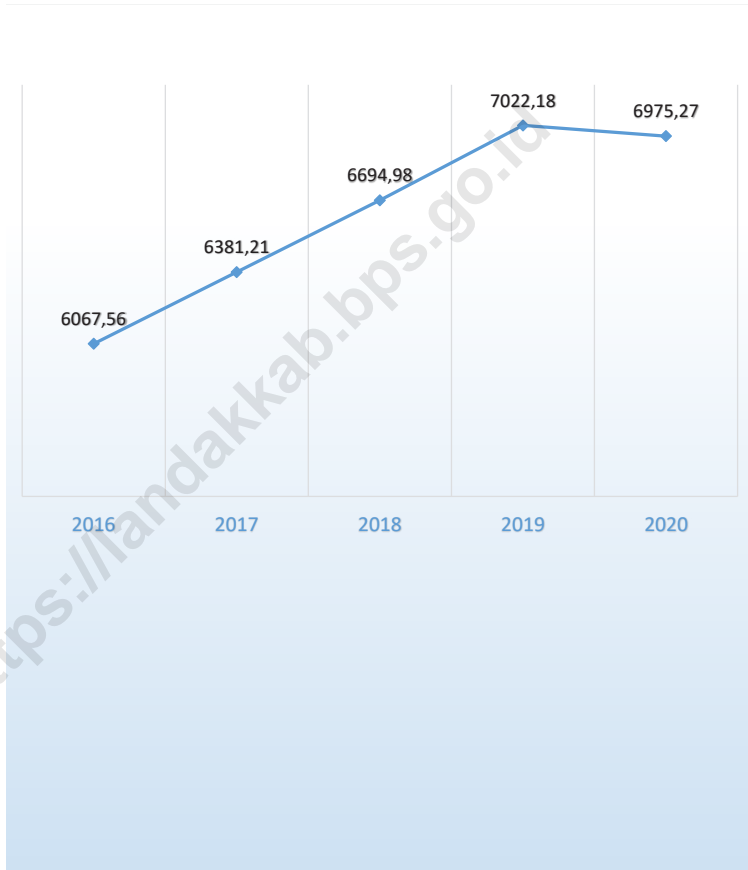
*Distribution of GRDP, contribution of agriculture, forestry and fishing sector were 35.78% for the formation of GRDP.*

*This situation is not different from the situation in previous years. In 2020 the agricultural sector accounted 35.24%. This means that in the last two years the role of agriculture sector in GRDP formation were dominated.*

*The next sector that have a significant role in the GRDP formation of Landak Regency are Wholesale and Retail Trade; Repair of Motor Vehicles and Motorcycles sectors, which contributed 14.48% and the Manufacturing Industry sector which contributed 11.13 % for GRDP formation of Landak Regency in 2020.*

**Gambar** 12.1  
**Figures**

**Produk Domestik Regional Bruto Atas Dasar Harga Konstan 2010 Menurut Lapangan Usaha (miliar rupiah), 2016–2020**  
**Gross Regional Domestic Product at 2010 Constant Market Prices by Industry (billion rupiahs), 2016–2020**



Catatan/Note: 2019 Angka Sementara/Preliminary figures, 2020 Angka Sangat Sementara, Very Preliminary figures

Sumber/Source: BPS, Produk Domestik Regional Bruto Kab. Landak Menurut Lapangan Usaha, 2015–2019/Gross Regional Domestic Product of Landak Regency by Industry 2015 - 2019

**Tabel**  
**Table** 12.1**Produk Domestik Regional Bruto Atas Dasar Harga  
Berlaku Menurut Lapangan Usaha (miliar rupiah), 2016–  
2020**  
**Gross Regional Domestic Product at Current Market Prices  
by Industry (billion rupiahs), 2016–2020**

	<b>Lapangan Usaha/Industry</b>	<b>2016</b>	<b>2017</b>	<b>2018</b>	<b>2019<sup>x</sup></b>	<b>2020<sup>xx</sup></b>
	(1)	(2)	(3)	(4)	(5)	(6)
A	Pertanian, Kehutanan, dan Perikanan/ <i>Agriculture, Forestry, and Fishing</i>	2 866,73	3 131,68	3 429,91	3 717,95	3 844,66
B	Pertambangan dan Penggalian/ <i>Mining and Quarrying</i>	199,75	217,37	237,30	253,20	263,43
C	Industri Pengolahan/ <i>Manufacturing</i>	941,69	1 031,60	1 116,52	1 187,36	1 195,97
D	Pengadaan Listrik dan Gas/ <i>Electricity and Gas</i>	0,67	0,79	0,89	0,99	1,15
E	Pengadaan Air; Pengelolaan Sampah, Limbah, dan Daur Ulang/ <i>Water Supply; Sewerage, Waste Management, and Remediation Activities</i>	1,12	1,25	1,39	1,51	1,60
F	Konstruksi/ <i>Construction</i>	813,67	905,39	983,45	1 044,02	1 067,93
G	Perdagangan Besar dan Eceran; Reparasi Mobil dan Sepeda Motor/ <i>Wholesale and Retail Trade; Repair of Motor Vehicles and Motorcycles</i>	1 237,21	1 351,86	1 438,08	1 572,53	1 556,52
H	Transportasi dan Pergudangan/ <i>Transportation and Storage</i>	168,31	180,78	199,45	220,77	227,10
I	Penyediaan Akomodasi dan Makan Minum/ <i>Accommodation and Food Service Activities</i>	214,52	235,48	261,70	288,59	246,57
J	Informasi dan Komunikasi/ <i>Information and Communication</i>	231,19	265,24	291,88	322,37	352,39

Lanjutan Tabel/Continued Table 12.1

	Lapangan Usaha/Industry	2016	2017	2018	2019 <sup>x</sup>	2020 <sup>xx</sup>
	(1)	(2)	(3)	(4)	(5)	(6)
K	Jasa Keuangan dan Asuransi/ Financial and Insurance Activities	199,84	226,63	253,58	258,11	255,40
L	Real Estat/Real Estate Activities	272,00	292,95	320,41	343,06	347,67
M,N	Jasa Perusahaan/Business Activities	42,03	45,24	49,71	53,34	50,74
O	Administrasi Pemerintahan, Pertahanan, dan Jaminan Sosial Wajib/Public Administration and Defence; Compulsory Social Security	586,33	640,11	702,45	776,65	825,78
P	Jasa Pendidikan/Education	222,11	228,50	242,71	260,80	246,10
Q	Jasa Kesehatan dan Kegiatan Sosial/Human Health and Social Work Activities	141,39	148,41	160,21	176,88	204,86
R,S,T,U	Jasa Lainnya/Other Services Activities	55,14	60,49	65,67	71,56	58,43
	<b>Produk Domestik Regional Bruto/Gross Regional Domestic Product</b>	<b>8 193,70</b>	<b>8 963,78</b>	<b>9 755,30</b>	<b>10 549,68</b>	<b>10 746,29</b>

Catatan/Note: <sup>x</sup> Angka Sementara/Preliminary figures, <sup>xx</sup> Angka Sangat Sementara, Very Preliminary figures

Sumber/Source: BPS, Produk Domestik Regional Bruto Kab. Landak Menurut Lapangan Usaha, 2015-2019/Gross Regional Domestic Product of Landak Regency by Industry 2015 - 2019

**Tabel**  
**Table** 12.2

**Produk Domestik Regional Bruto Atas Dasar Harga Konstan 2010 Menurut Lapangan Usaha (miliar rupiah), 2016–2020**  
**Gross Regional Domestic Product at 2010 Constant Market Prices by Industry (billion rupiahs), 2016–2020**

	Lapangan Usaha/ <i>Industry</i>	2016	2017	2018	2019 *	2020 **
	(1)	(2)	(3)	(4)	(5)	(6)
A	Pertanian, Kehutanan, dan Perikanan/ <i>Agriculture, Forestry, and Fishing</i>	2 200,08	2 322,43	2 470,62	2 604,73	2 644,46
B	Pertambangan dan Penggalian/ <i>Mining and Quarrying</i>	134,21	139,03	144,07	148,17	149,10
C	Industri Pengolahan/ <i>Manufacturing</i>	757,22	786,63	807,20	845,98	837,54
D	Pengadaan Listrik dan Gas/ <i>Electricity and Gas</i>	0,54	0,56	0,57	0,60	0,67
E	Pengadaan Air; Pengelolaan Sampah, Limbah, dan Daur Ulang/ <i>Water Supply; Sewerage, Waste Management, and Remediation Activities</i>	0,92	0,97	1,05	1,13	1,18
F	Konstruksi/ <i>Construction</i>	523,68	544,40	560,75	580,76	566,45
G	Perdagangan Besar dan Eceran; Reparasi Mobil dan Sepeda Motor/ <i>Wholesale and Retail Trade; Repair of Motor Vehicles and Motorcycles</i>	936,35	989,06	1 031,17	1 087,21	1 039,08
H	Transportasi dan Pergudangan/ <i>Transportation and Storage</i>	122,14	126,75	133,32	140,91	131,55
I	Penyediaan Akomodasi dan Makan Minum/ <i>Accommodation and Food Service Activities</i>	157,69	167,58	177,46	189,27	156,06
J	Informasi dan Komunikasi/ <i>Information and Communication</i>	170,50	188,89	202,10	215,46	232,69

Lanjutan Tabel/*Continued Table 12.2*

Lapangan Usaha/ <i>Industry</i>		2016	2017	2018	2019 <sup>x</sup>	2020 <sup>xx</sup>
(1)		(2)	(3)	(4)	(5)	(6)
K	Jasa Keuangan dan Asuransi/ <i>Financial and Insurance Activities</i>	160,16	176,29	190,38	188,73	187,88
L	Real Estat/ <i>Real Estate Activities</i>	202,64	209,25	216,60	221,59	224,29
M,N	Jasa Perusahaan/ <i>Business Activities</i>	28,80	29,93	31,27	32,67	31,44
O	Administrasi Pemerintahan, Pertahanan, dan Jaminan Sosial Wajib/ <i>Public Administration and Defence; Compulsory Social Security</i>	375,95	394,57	410,88	432,97	441,87
P	Jasa Pendidikan/ <i>Education</i>	160,59	164,25	168,89	175,81	166,29
Q	Jasa Kesehatan dan Kegiatan Sosial/ <i>Human Health and Social Work Activities</i>	96,26	98,59	104,54	109,82	123,91
R,S,T,U	Jasa Lainnya/ <i>Other Services Activities</i>	39,83	42,05	44,10	46,37	40,79
<b>Produk Domestik Regional Bruto/<i>Gross Regional Domestic Product</i></b>		<b>6 067,56</b>	<b>6 381,21</b>	<b>6 694,98</b>	<b>7 022,18</b>	<b>6 975,27</b>

Catatan/*Note*: <sup>x</sup> Angka Sementara/*Preliminary figures*, <sup>xx</sup> Angka Sangat Sementara, *Very Preliminary figures*

Sumber/*Source*: BPS, Produk Domestik Regional Bruto Kab. Landak Menurut Lapangan Usaha, 2015-2019/*Gross Regional Domestic Product of Landak Regency by Industry 2015 - 2019*



**Tabel**  
**Table** 12.3

**Distribusi Persentase Produk Domestik Regional Bruto Atas Dasar Harga Berlaku Menurut Lapangan Usaha, 2016–2020**  
**Percentage Distribution of Gross Regional Domestic Product at Current Market Prices by Industry, 2016–2020**

	Lapangan Usaha/ <i>Industry</i>	2016	2017	2018	2019 <sup>x</sup>	2020 <sup>xx</sup>
	(1)	(2)	(3)	(4)	(5)	(6)
A	Pertanian, Kehutanan, dan Perikanan/ <i>Agriculture, Forestry, and Fishing</i>	34,99	34,94	35,16	35,24	35,78
B	Pertambangan dan Penggalian/ <i>Mining and Quarrying</i>	2,44	2,43	2,43	2,40	2,45
C	Industri Pengolahan/ <i>Manufacturing</i>	11,49	11,51	11,45	11,25	11,13
D	Pengadaan Listrik dan Gas/ <i>Electricity and Gas</i>	0,01	0,01	0,01	0,01	0,01
E	Pengadaan Air; Pengelolaan Sampah, Limbah, dan Daur Ulang/ <i>Water Supply; Sewerage, Waste Management, and Remediation Activities</i>	0,01	0,01	0,01	0,01	0,01
F	Konstruksi/ <i>Construction</i>	9,93	10,10	10,08	9,90	9,94
G	Perdagangan Besar dan Eceran; Reparasi Mobil dan Sepeda Motor/ <i>Wholesale and Retail Trade; Repair of Motor Vehicles and Motorcycles</i>	15,10	15,08	14,74	14,91	14,48
H	Transportasi dan Pergudangan/ <i>Transportation and Storage</i>	2,05	2,02	2,04	2,09	2,11
I	Penyediaan Akomodasi dan Makan Minum/ <i>Accommodation and Food Service Activities</i>	2,62	2,63	2,68	2,74	2,29
J	Informasi dan Komunikasi/ <i>Information and Communication</i>	2,82	2,96	2,99	3,06	3,28
K	Jasa Keuangan dan Asuransi/ <i>Financial and Insurance Activities</i>	2,44	2,53	2,60	2,45	2,38

Lanjutan Tabel/*Continued Table* 12.3

	Lapangan Usaha/ <i>Industry</i>	2016	2017	2018	2019 <sup>x</sup>	2020 <sup>xx</sup>
	(1)	(2)	(3)	(4)	(5)	(6)
L	Real Estat/ <i>Real Estate Activities</i>	3,32	3,27	3,28	3,25	3,24
M,N	Jasa Perusahaan/ <i>Business Activities</i>	0,51	0,50	0,51	0,51	0,47
O	Administrasi Pemerintahan, Pertahanan, dan Jaminan Sosial Wajib/ <i>Public Administration and Defence; Compulsory Social Security</i>	7,16	7,14	7,20	7,36	7,68
P	Jasa Pendidikan/ <i>Education</i>	2,71	2,55	2,49	2,47	2,29
Q	Jasa Kesehatan dan Kegiatan Sosial/ <i>Human Health and Social Work Activities</i>	1,73	1,66	1,64	1,68	1,91
R,S,T,U	Jasa Lainnya/ <i>Other Services Activities</i>	0,67	0,67	0,67	0,68	0,54
	<b>Produk Domestik Regional Bruto/<i>Gross Regional Domestic Product</i></b>	<b>100,00</b>	<b>100,00</b>	<b>100,00</b>	<b>100,00</b>	<b>100,00</b>

Catatan/*Note*: <sup>x</sup> Angka Sementara/*Preliminary figures*, <sup>xx</sup> Angka Sangat Sementara, *Very Preliminary figures*

Sumber/*Source*: BPS, Produk Domestik Regional Bruto Kab. Landak Menurut Lapangan Usaha, 2015-2019/*Gross Regional Domestic Product of Landak Regency by Industry 2015 - 2019*

**Tabel**  
**Table** 12.4

**Laju Pertumbuhan Produk Domestik Regional Bruto Atas Dasar Harga Konstan 2010 Menurut Lapangan Usaha (persen), 2016–2020**  
**Growth Rate of Gross Regional Domestic Product at 2010 Constant Market Prices by Industry (percent), 2016–2020**

	<b>Lapangan Usaha/Industry</b>	<b>2016</b>	<b>2017</b>	<b>2018</b>	<b>2019<sup>x</sup></b>	<b>2020<sup>xx</sup></b>
	(1)	(2)	(3)	(4)	(5)	(6)
A	Pertanian, Kehutanan, dan Perikanan/ <i>Agriculture, Forestry, and Fishing</i>	4,86	5,56	6,38	5,43	1,53
B	Pertambangan dan Penggalian/ <i>Mining and Quarrying</i>	2,98	3,59	3,63	2,85	0,63
C	Industri Pengolahan/ <i>Manufacturing</i>	3,66	3,88	2,62	4,80	(1,00)
D	Pengadaan Listrik dan Gas/ <i>Electricity and Gas</i>	16,10	3,71	2,78	4,35	12,31
E	Pengadaan Air; Pengelolaan Sampah, Limbah, dan Daur Ulang/ <i>Water Supply; Sewerage, Waste Management, and Remediation Activities</i>	5,25	5,62	8,23	7,00	4,45
F	Konstruksi/ <i>Construction</i>	4,00	3,96	3,00	3,57	(2,46)
G	Perdagangan Besar dan Eceran; Reparasi Mobil dan Sepeda Motor/ <i>Wholesale and Retail Trade; Repair of Motor Vehicles and Motorcycles</i>	5,50	5,63	4,26	5,43	(4,43)
H	Transportasi dan Pergudangan/ <i>Transportation and Storage</i>	4,60	3,77	5,19	5,69	(6,64)
I	Penyediaan Akomodasi dan Makan Minum/ <i>Accommodation and Food Service Activities</i>	6,41	6,27	5,90	6,66	(17,55)
J	Informasi dan Komunikasi/ <i>Information and Communication</i>	11,42	10,78	6,99	6,61	8,00

Lanjutan Tabel/Continued Table 12.4

	<b>Lapangan Usaha/Industry</b>	<b>2016</b>	<b>2017</b>	<b>2018</b>	<b>2019<sup>x</sup></b>	<b>2020<sup>xx</sup></b>
	(1)	(2)	(3)	(4)	(5)	(6)
K	Jasa Keuangan dan Asuransi/ <i>Financial and Insurance Activities</i>	12,13	10,07	7,99	(0,87)	(0,45)
L	Real Estat/ <i>Real Estate Activities</i>	4,22	3,26	3,51	2,31	1,22
M,N	Jasa Perusahaan/ <i>Business Activities</i>	4,31	3,91	4,47	4,48	(3,76)
O	Administrasi Pemerintahan, Pertahanan, dan Jaminan Sosial Wajib/ <i>Public Administration and Defence; Compulsory Social Security</i>	7,74	4,95	4,13	5,38	2,06
P	Jasa Pendidikan/ <i>Education</i>	8,01	2,28	2,83	4,10	(5,41)
Q	Jasa Kesehatan dan Kegiatan Sosial/ <i>Human Health and Social Work Activities</i>	2,71	2,42	6,03	5,05	12,83
R,S,T,U	Jasa Lainnya/ <i>Other Services Activities</i>	5,22	5,57	4,88	5,17	(12,04)
	<b>Produk Domestik Regional Bruto/<i>Gross Regional Domestic Product</i></b>	5,28	5,17	4,92	4,89	(0,67)

Catatan/Note: <sup>x</sup> Angka Sementara/*Preliminary figures*, <sup>xx</sup> Angka Sangat Sementara, *Very Preliminary figures*

Sumber/Source: BPS, Produk Domestik Regional Bruto Kab. Landak Menurut Lapangan Usaha, 2015-2019/*Gross Regional Domestic Product of Landak Regency by Industry 2015 - 2019*

**Tabel**  
**Table** 12.5

**Produk Domestik Regional Bruto Atas Dasar Harga Berlaku Menurut Jenis Pengeluaran (miliar rupiah), 2015–2019**  
**Gross Regional Domestic Product at Current Market Prices by Type of Expenditure (billion rupiahs), 2015–2019**

<b>Jenis Pengeluaran</b> <b>Type of Expenditure</b>	<b>2015</b>	<b>2016</b>	<b>2017</b>	<b>2018<sup>x</sup></b>	<b>2019<sup>xx</sup></b>
(1)	(2)	(3)	(4)	(5)	(6)
Pengeluaran Konsumsi Rumah Tangga <i>Household Consumption Expenditure</i>	4 411,75	4 882,44	5 250,51	5 589,57	5 982,38
Pengeluaran Konsumsi LNPR <i>NPISH Consumption Expenditure</i>	111,42	98,57	112,60	122,99	137,83
Pengeluaran Konsumsi Pemerintah <i>Government Consumption Expenditure</i>	1 143,51	1 121,10	1 314,99	1 438,60	1 596,49
Pembentukan Modal Tetap Bruto <i>Gross Fixed Capital Formation</i>	2 150,85	2 312,65	2 449,59	2 592,21	2 720,26
Perubahan Inventori <i>Changes in Inventories</i>	153,27	129,65	170,32	447,68	530,35
Net Ekspor Barang dan Jasa/ <i>Net Exports of Goods and Services</i>	- 524,25	- 350,71	- 334,23	- 355,77	- 383,89
<b>Produk Domestik Regional Bruto/ <i>Gross Regional Domestic Product</i></b>	<b>7 446,56</b>	<b>8 193,70</b>	<b>8 963,78</b>	<b>9 835,28</b>	<b>10 583,43</b>

Catatan/Note: Perbedaan angka disebabkan karena PDRB Menurut Pengeluaran belum rekonsiliasi

<sup>x</sup> Angka Sementara/*Preliminary figures*, <sup>xx</sup> Angka Sangat Sementara, *Very Preliminary figures*

Sumber/Source: BPS, Produk Domestik Regional Bruto Kab. Landak Menurut Pengeluaran 2015–2019/*Gross Regional Domestic Product of Landak Regency by Type of Expenditure 2014 - 2018*

**Tabel**  
**Table** 12.6

**Produk Domestik Regional Bruto Atas Dasar Harga Konstan 2010 Menurut Jenis Pengeluaran (miliar rupiah), 2015–2019**  
**Gross Regional Domestic Product at 2010 Constant Market Prices by Type of Expenditure (billion rupiahs), 2015–2019**

<b>Jenis Pengeluaran</b> <b>Type of Expenditure</b>	<b>2015</b>	<b>2016</b>	<b>2017</b>	<b>2018<sup>x</sup></b>	<b>2019<sup>xx</sup></b>
(1)	(2)	(3)	(4)	(5)	(6)
Pengeluaran Konsumsi Rumah Tangga <i>Household Consumption Expenditure</i>	3 312,94	3 552,64	3 674,76	3 840,12	4 041,91
Pengeluaran Konsumsi LNPR <i>NPISH Consumption Expenditure</i>	90,82	99,67	106,41	115,45	123,75
Pengeluaran Konsumsi Pemerintah <i>Government Consumption Expenditure</i>	901,16	819,29	922,64	973,08	1 043,69
Pembentukan Modal Tetap Bruto <i>Gross Fixed Capital Formation</i>	1 585,93	1 607,61	1 650,89	1 678,76	1 709,49
Perubahan Inventori <i>Changes in Inventories</i>	106,60	99,35	114,48	176,78	206,53
Net Ekspor Barang dan Jasa/ <i>Net Exports of Goods and Services</i>	- 234,03	- 111,00	- 87,96	- 78,16	- 83,12
<b>Produk Domestik Regional Bruto/ Gross Regional Domestic Product</b>	<b>5 763,42</b>	<b>6 067,56</b>	<b>6 381,21</b>	<b>6 706,04</b>	<b>7 042,25</b>

Catatan/Note: Perbedaan angka disebabkan karena PDRB Menurut Pengeluaran belum rekonsiliasi

<sup>x</sup> Angka Sementara/*Preliminary figures*, <sup>xx</sup> Angka Sangat Sementara, *Very Preliminary figures*

Sumber/Source: BPS, Produk Domestik Regional Bruto Kab. Landak Menurut Pengeluaran 2015-2019/*Gross Regional Domestic Product of Landak Regency by Type of Expenditure 2014 - 2018*



### 3 Kabupaten/Kota dengan Jumlah Penduduk Miskin Terbanyak (ribu), 2020



Kabupaten Ketapang



Kabupaten Landak



Kabupaten Sambas

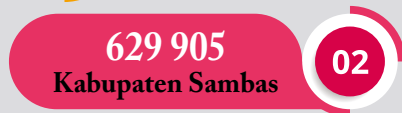

Total Penduduk Miskin di Kalimantan Barat : **366,77**

### 5 Kabupaten/Kota dengan Jumlah Penduduk Terbanyak, 2020



**5 414 390**

Kalimantan Barat







**PENJELASAN TEKNIS**

1. Sumber data yang digunakan dalam bab ini berasal dari Statistik Kalimantan Barat, publikasi lain maupun situs internet. Khusus data Kota Singkawang berasal dari publikasi Kabupaten Landak Dalam Angka
2. Jumlah penduduk dan angka harapan hidup penduduk setiap negara merupakan hasil estimasi yang merujuk pada data sensus yang dilakukan. Misalnya Kabupaten Landak mengacu pada hasil Sensus Penduduk (SP) 2010. Estimasi tersebut memperhatikan perubahan tingkat kelahiran, kematian, dan perpindahan penduduk.
3. Indeks Pembangunan Manusia (IPM) adalah ukuran ringkas rata-rata capaian/keberhasilan dimensi utama pembangunan manusia yaitu: umur panjang dan hidup sehat, mempunyai pengetahuan, dan memiliki standar hidup yang layak.
4. Laju pertumbuhan produk domestik bruto (PDB) per kapita menggunakan data PDB per kapita atas dasar harga konstan. Diperoleh dengan cara mengurangi nilai PDB per kapita pada tahun ke-n dengan nilai pada tahun ke n- 1 (tahun sebelumnya), dibagi dengan nilai

**TECHNICAL NOTES**

1. *Data sources in this chapter were mainly from Kalimantan Barat Statistics, another publication or websites. Specifically for Landak Regency, data were obtained from Landak Regency In Figure.*
2. *Population data and life expectancy at birth data of each country refers to the population census - based estimation result conducted by each country. For example, Landak Regency population data refer to the result of the 2010 Population Cencus. The estimation took into account the trends in fertility, mortality, and migration.*
3. *The Human Development Index (HDI) is a summary measure of average achievement in key dimensions of human development: a long and healthy life, being knowledgeable, and have a decent standard of living*
4. *Growth rate of per capita gross domestic product (GDP) is derived from per capita GDP at constant market prices. It is obtained by subtracting the value of per capita GDP year by the value of per= capita GDP year n-1 then multiplied by 100 percent. n with the value of per capita GDP year n-1, divided*

pada tahun ke  $n-1$ , kemudian dikalikan dengan 100 persen. Laju pertumbuhan tersebut menunjukkan perkembangan agregat pendapatan per kapita penduduk dari satu waktu tertentu

*The growth rate of per capita GDP explains the per capita income growth during the given period*

<https://landakkab.bps.go.id>

**ULASAN**

Penduduk Kalimantan Barat berdasarkan hasil Sensus Penduduk 2020 sebesar 5,41 juta jiwa. Sementara penduduk Kabupaten Landak hanya sebesar 0,40 juta jiwa. Dengan jumlah tersebut berarti Kabupaten Landak berada pada posisi ke 7 di Kalimantan Barat dalam hal jumlah penduduk. Data selengkapnya tentang jumlah penduduk seKalimantan Barat disajikan pada Tabel 13.1.

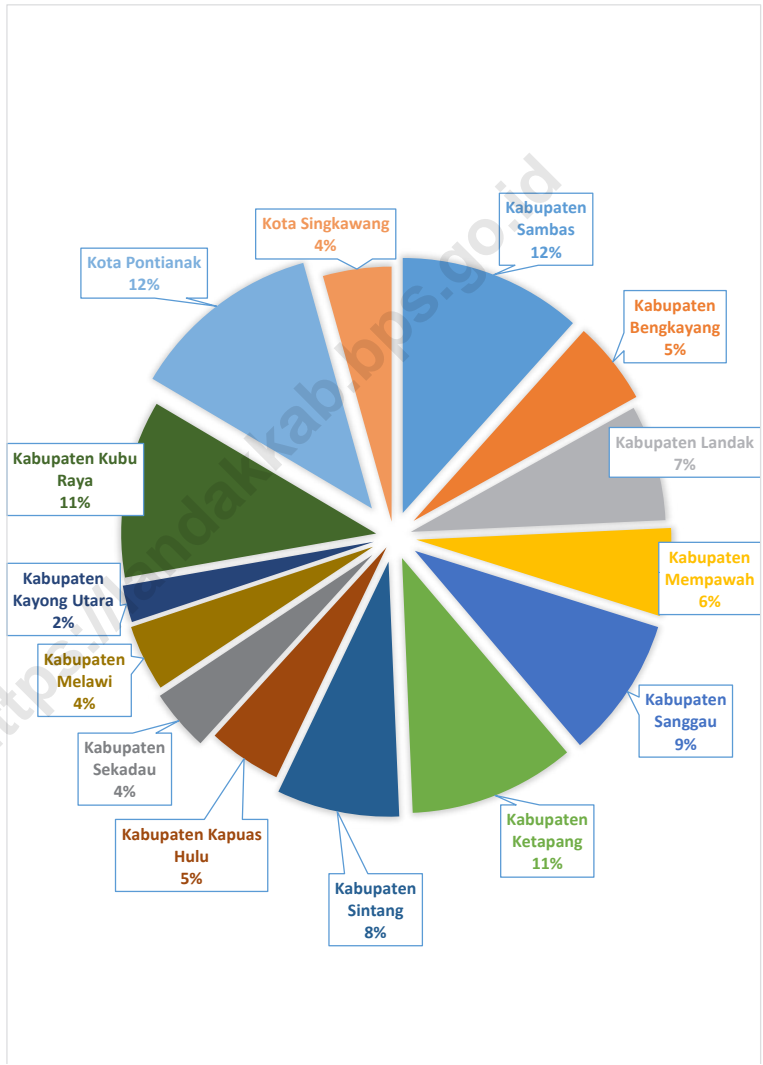
Laju pertumbuhan PDRB menurut harga konstan disajikan pada Tabel 13.2. Pada tahun 2020, laju pertumbuhan PDRB Kabupaten/Kota se-Kalimantan Barat mengalami penurunan dibanding tahun sebelumnya.

**DESCRIPTION**

*Population of Kalimantan Barat based on Population Projection 2018 was 5,14 millions whereas population of Landak Regency only equal 0,40 million. By this number, Landak Regency as the seventh rank in Kalimantan Barat. The complete data on Kalimantan Barat population by regions are presented in Table 13.1.*

*Growth rate of Gross Domestic Regional Product (GRDP) at constant market price by regions are presented in Table 13.2. In 2020, growth rate of GRDP by regions in Kalimantan Barat was lower than the previous year.*

**Gambar 13.1** Penduduk Menurut Kabupaten/Kota di Provinsi Kalimantan Barat, 2020  
**Figures** Population by Regency/Municipality in Kalimantan Barat Province, 2020



Sumber/Source: BPS, Proyeksi Penduduk Indonesia 2010–2035/BPS-Statistics Indonesia, Indonesia Population Projection 2010–2035

**Tabel**  
**Table** 13.1**Jumlah Penduduk Menurut Kabupaten/Kota di Provinsi Kalimantan Barat, 2010-2020**  
**Population by Regency/Municipality in Kalimantan Barat Province, 2010-2020**

<b>Kabupaten/Kota</b> <b>Regency/Municipality</b>	<b>2000<sup>1</sup></b>	<b>2005<sup>2</sup></b>	<b>2010<sup>1</sup></b>	<b>2020<sup>1</sup></b>
(1)	(3)	(4)	(5)	(6)
Kabupaten Sambas	454 126	476 283	496 120	629 905
Kabupaten Bengkayang	333 089	194 134	215 277	286 366
Kabupaten Landak	282 026	307 669	329 649	397 610
Kabupaten Mempawah	631 546	680 056	234 021	301 560
Kabupaten Sanggau	508 320	372 128	408 468	484 836
Kabupaten Ketapang	426 285	471 716	427 460	570 657
Kabupaten Sintang	460 594	343 544	364 759	421 306
Kabupaten Kapuas Hulu	182 589	204 347	222 160	252 609
Kabupaten Sekadau	-	171 286	181 634	211 559
Kabupaten Melawi	-	160 906	178 645	228 270
Kabupaten Kayong Utara	-	-	95 594	126 571
Kabupaten Kubu Raya	-	-	500 970	609 392
Kota Pontianak	472 220	502 133	554 764	658 685
Kota Singkawang	-	168 143	186 462	235 064
<b>Kalimantan Barat</b>	<b>3 750 795</b>	<b>4 052 345</b>	<b>4 395 983</b>	<b>5 414 390</b>

Catatan/Note: <sup>1</sup>Data dari Hasil Sensus Penduduk/ *Data from the result of Indonesia Population Census*

<sup>2</sup>Data dari Hasil Survei Penduduk Antar Sensus (SUPAS)/ *Data from the result of Intercensal Population Census*

Sumber/Source: Diolah dari hasil Sensus Penduduk dan SUPAS, BPS Provinsi Kalimantan Barat/

*Processed from Population Censu and SUPAS, BPS-Statistics of Kalimantan Barat Province*

**Tabel**  
**Table** 13.2

**Laju Pertumbuhan Produk Domestik Regional Bruto Atas Dasar Harga Konstan 2010 Menurut Kabupaten/Kota di Provinsi Kalimantan Barat (persen), 2016-2020**  
**Rate of Growth of Gross Regional Domestic Products at Constant 2010 Prices by Regency/Municipality in Kalimantan Barat Province (percent), 2016-2020**

Kabupaten/Kota Regency/Municipality	2016	2017	2018	2019 <sup>x</sup>	2020 <sup>xx</sup>
(1)	(2)	(3)	(4)	(5)	(6)
Kabupaten Sambas	5,24	5,06	4,93	4,76	-2,02
Kabupaten Bengkayang	5,15	5,62	5,25	5,14	-1,99
Kabupaten Landak	5,28	5,17	4,92	4,89	-0,67
Kabupaten Mempawah	5,99	5,87	5,76	5,78	0,19
Kabupaten Sanggau	5,34	4,48	4,21	3,89	0,70
Kabupaten Ketapang	7,97	7,21	7,83	6,72	-0,50
Kabupaten Sintang	5,28	5,33	5,15	5,01	-2,19
Kabupaten Kapuas Hulu	5,28	5,39	4,66	3,85	-2,43
Kabupaten Sekadau	5,93	5,82	5,83	5,45	-0,98
Kabupaten Melawi	4,75	4,70	5,25	4,53	-1,10
Kabupaten Kayong Utara	5,98	5,37	4,94	5,01	-0,74
Kabupaten Kubu Raya	6,37	6,54	5,25	5,72	-2,43
Kota Pontianak	5,08	4,96	4,22	4,14	-3,97
Kota Singkawang	5,17	5,38	4,64	4,47	-2,43

Catatan/Note: <sup>x</sup> Angka Sementara/Preliminary figures, <sup>xx</sup> Angka Sangat Sementara, Very Preliminary figures  
Sumber/Source: BPS, Produk Domestik Regional Bruto Provinsi Kalimantan Barat Menurut Lapangan Usaha, 2016-2020/Gross Regional Domestic Product of Kalimantan Barat Province by Industry 2015 - 2019

**Tabel**  
**Table** 13.3**Jumlah Penduduk Miskin Menurut Kabupaten/Kota di  
Provinsi Kalimantan Barat (ribu), 2016-2020**  
**Number of Poor Population by Regency/Municipality in  
Kalimantan Barat Province (thousand), 2016-2020**

<b>Kabupaten/Kota Regency/Municipality</b>	<b>2016</b>	<b>2017</b>	<b>2018</b>	<b>2019</b>	<b>2020</b>
(1)	(2)	(3)	(4)	(5)	(6)
Kabupaten Sambas	44,88	45,42	45,48	43,84	41,41
Kabupaten Bengkayang	18,04	18,48	17,94	17,69	17,11
Kabupaten Landak	44,55	44,82	43,73	43,16	42,36
Kabupaten Mempawah	14,61	15,30	14,61	14,02	13,18
Kabupaten Sanggau	20,27	20,62	21,59	21,41	21,16
Kabupaten Ketapang	53,07	54,28	54,86	53,84	53,45
Kabupaten Sintang	40,36	41,46	42,65	40,30	39,19
Kabupaten Kapuas Hulu	24,49	23,96	24,76	25,22	23,93
Kabupaten Sekadau	11,97	12,74	12,29	12,28	11,92
Kabupaten Melawi	25,05	25,28	26,24	25,71	25,34
Kabupaten Kayong Utara	10,89	10,75	11,13	11,21	10,90
Kabupaten Kubu Raya	27,83	29,53	28,86	27,37	25,90
Kota Pontianak	34,13	33,18	31,76	31,46	30,70
Kota Singkawang	11,21	11,61	11,17	10,90	10,23
<b>Kalimantan Barat</b>	<b>381,35</b>	<b>387,43</b>	<b>387,08</b>	<b>378,41</b>	<b>366,77</b>

Sumber/Source: .BPS, Survei Sosial Ekonomi Nasional Maret/BPS-Statistics Indonesia, March National Socioeconomic Survey



**Tabel**  
**Table** 13.4

**Indeks Pembangunan Manusia Menurut Kabupaten/Kota  
di Provinsi Kalimantan Barat, 2016-2020**  
*Human Development Index by Regency/Municipality in  
Kalimantan Barat Province, 2016-2020*

<b>Kabupaten/Kota Regency/Municipality</b>	<b>2016</b>	<b>2017</b>	<b>2018</b>	<b>2019</b>	<b>2020</b>
(1)	(2)	(3)	(4)	(5)	(6)
Kabupaten Sambas	64,94	65,92	66,61	67,02	67,03
Kabupaten Bengkayang	65,45	65,99	66,85	67,57	67,87
Kabupaten Landak	64,58	64,93	65,45	65,96	65,98
Kabupaten Mempawah	63,84	64,00	64,90	65,50	65,74
Kabupaten Sanggau	63,90	64,61	65,15	65,67	65,77
Kabupaten Ketapang	64,74	65,71	66,41	67,16	67,17
Kabupaten Sintang	64,78	65,16	66,07	66,70	66,88
Kabupaten Kapuas Hulu	63,83	64,18	65,03	65,65	65,69
Kabupaten Sekadau	62,52	63,04	63,69	64,34	64,76
Kabupaten Melawi	64,25	64,43	65,05	65,54	65,55
Kabupaten Kayong Utara	60,87	61,52	61,82	62,66	62,68
Kabupaten Kubu Raya	65,54	66,31	67,23	67,76	67,95
Kota Pontianak	77,63	77,93	78,56	79,35	79,44
Kota Singkawang	70,10	70,25	71,08	71,72	71,94
<b>Kalimantan Barat</b>	<b>65,59</b>	<b>65,88</b>	<b>66,26</b>	<b>66,98</b>	<b>67,66</b>

Sumber/Source: Badan Pusat Statistik, Seri Publikasi Indeks Pembangunan Manusia/BPS-Statistics Indonesia, Series of Publication of Human Development Index

**Tabel**  
**Table** 13.5

**Rata-Rata Kebutuhan Hidup Layak (KHL) Menurut Kabupaten/ Kota di Provinsi Kalimantan Barat (rupiah) 2016-2020**  
*Provincial Minimum Wage and District Minimum Wage in Kalimantan Barat Province (rupiahs), 2016-2020*

Kabupaten/Kota Regency/Municipality	2016	2017	2018	2019	2020
(1)	(2)	(3)	(4)	(5)	(6)
Kabupaten Sambas	1 879 750	2 022 800	2 377 000	2 580 000	2 580 000
Kabupaten Bengkayang	1 860 000	2 013 450	2 364 777	2 566 019	2 566 019
Kabupaten Landak	1 801 583	2 000 920	2 349 600	2 549 844	2 549 844
Kabupaten Mempawah	1 756 125	1 901 005	2 232 600	2 422 594	2 422 594
Kabupaten Sanggau	1 823 025	1 973 425	2 318 000	2 515 262	2 515 262
Kabupaten Ketapang	2 007 000	2 172 500	2 636 000	2 860 323	2 860 323
Kabupaten Sintang	1 800 000	2 025 000	2 393 000	2 596 644	2 596 644
Kabupaten Kapuas Hulu	1 784 000	2 028 000	2 381 700	2 483 000	2 483 000
Kabupaten Sekadau	1 784 000	1 931 180	2 267 970	2 461 000	2 461 000
Kabupaten Melawi	1 800 000	1 948 500	2 288 306	2 483 040	2 483 040
Kabupaten Kayong Utara	1 967 975	2 130 300	2 501 850	2 714 750	2 714 750
Kabupaten Kubu Raya	1 761 700	1 907 040	2 242 000	2 433 000	2 433 000
Kota Pontianak	1 815 000	1 972 000	2 318 000	2 515 000	2 515 000
Kota Singkawang	1 839 750	1 991 529	2 338 840	2 573 875	2 573 875
<b>Kalimantan Barat</b>	<b>1 739 400</b>	<b>1 882 900</b>	<b>2 211 500</b>	<b>2 399 698</b>	<b>2 399 698</b>

Catatan/Note: Sesuai dengan PP No 78 Tahun 2015 tentang Pengupahan, formula penetapan upah minimum yang dibuat setiap tahunnya menjadi baku dimana persentase kenaikan upah minimum adalah berdasarkan inflasi ditambah pertumbuhan ekonomi./ *In accordance with Government Regulation No. 78 of 2015 concerning Wages, the minimum wage determination formula made every year is standard where the percentage increase in minimum wages is based on inflation plus economic growth.*

PS 43 (1) Upah minimum didasarkan kepada Kebutuhan Hidup Layak (KHL) dengan memperhatikan produktivitas dan pertumbuhan ekonomi./ *PS 43 (1) Minimum wages are based on Decent Living Needs (KHL) by paying attention to productivity and economic growth.*

Ps 44 (2) Formula penetapan/ *Ps 44 (2) Determination formula*  
 $UMn = UMt + \{UMt \times (\text{Inflasi } t + \% \Delta \text{PDB}t)\}$

Sumber/Source: Dinas Tenaga Kerja dan Transmigrasi Provinsi Kalimantan Barat

**Tabel**  
**Table** 13.6

**Indeks Pembangunan Manusia (IPM) dan Komponennya Menurut Kabupaten/ Kota di Provinsi Kalimantan Barat tahun 2020**  
**Human Development Index (HDI) and The Components by Regency/ Municipality in Kalimantan Barat Province, 2020**

Kabupaten/Kota Regency/Municipality	Usia Harapan Hidup Life Expectancy	Rata-rata Lama Sekolah Mean Years of Schooling	Harapan Lama Sekolah Expected Years of Schooling	Pengeluaran Per Kapita Per Tahun yang disesuaikan Purchasing Power Parity	IPM HDI
(1)	(2)	(3)	(4)	(5)	(6)
Kabupaten Sambas	68,93	6,71	12,61	9 858	67,03
Kabupaten Bengkayang	73,83	6,76	12,09	9 102	67,87
Kabupaten Landak	72,84	7,11	12,40	7 357	65,98
Kabupaten Mempawah	71,04	7,03	12,39	7 801	65,74
Kabupaten Sanggau	71,42	7,15	11,57	8 245	65,77
Kabupaten Ketapang	71,10	7,31	11,80	9 163	67,17
Kabupaten Sintang	71,71	7,07	12,03	8 728	66,88
Kabupaten Kapuas Hulu	72,52	7,52	12,05	7 162	65,69
Kabupaten Sekadau	71,84	6,83	11,88	7 434	64,76
Kabupaten Melawi	72,97	6,76	11,16	8 332	65,55
Kabupaten Kayong Utara	68,28	6,01	11,82	7 842	62,68
Kabupaten Kubu Raya	70,59	6,83	13,82	8 709	67,95
Kota Pontianak	72,96	10,17	15,00	14 465	79,44
Kota Singkawang	72,06	7,89	12,90	11 650	71,94
<b>Kalimantan Barat</b>	<b>70,69</b>	<b>7,37</b>	<b>12,60</b>	<b>8 930</b>	<b>67,66</b>

Sumber / Source : Badan Pusat Statistik Provinsi Kalimantan Barat / BPS-Statistics of Kalimantan Barat

**Tabel**  
**Table** 13.7

**Realisasi Proyek Penanaman Modal Dalam Negeri (PMDN), Investasi dan Tenaga Kerja Menurut Kabupaten/ Kota di Provinsi Kalimantan Barat, Periode 1 Januari Sampai dengan 31 Desember 2020**  
*Actual Domestic Investment Projects, Investment Value and Employee by Regency/ Municipality in Kalimantan Barat Province, January 1st until December 31th 2020*

Kabupaten/Kota <i>Regency/Municipality</i>	Jumlah Proyek <i>Number of Project</i>	Investasi <i>Investment</i> (Juta/ Million Rupiah)	Tenaga Kerja/ <i>Employee</i>	
			WNI <i>Indonesians</i>	WNA <i>Foreigners</i>
(1)	(2)	(3)	(4)	(5)
Kabupaten Sambas	53	339 415,30	39	-
Kabupaten Bengkayang	37	913 795,90	26	7
Kabupaten Landak	138	122 760,90	1 349	-
Kabupaten Mempawah	173	4 476 489,00	2 768	29
Kabupaten Sanggau	164	323 451,70	469	-
Kabupaten Ketapang	178	833 103,90	2 466	-
Kabupaten Sintang	142	449 873,00	322	-
Kabupaten Kapuas Hulu	220	930 266,00	1 978	-
Kabupaten Sekadau	46	207 711,30	1 255	-
Kabupaten Melawi	26	45 156,30	441	-
Kabupaten Kayong Utara	15	-	142	-
Kabupaten Kubu Raya	413	451 569,80	1 022	3
Kota Pontianak	465	161 937,10	453	-
Kota Singkawang	74	941,20	83	-
<b>Kalimantan Barat</b>	<b>2144</b>	<b>9 256 471,40</b>	<b>12 813</b>	<b>39</b>

Sumber/Source: Badan Penanaman Modal dan Pelayanan Terpadu Satu Pintu Provinsi Kalimantan Barat/ *Regional Investment Board of Kalimantan Barat Province*

**Tabel**  
**Table** 13.8

**Realisasi Proyek Penanaman Modal Asing (PMA), Investasi dan Tenaga Kerja Menurut Kabupaten/Kota di Provinsi Kalimantan Barat, 2020**  
*Actual Foreign Investment Projects, Investment Value and Employee by Regency/ Municipality in Kalimantan Barat Province, 2020*

Kabupaten/Kota <i>Regency/Municipality</i>	Jumlah Proyek <i>Number of Project</i>	Investasi <i>Investment</i> (Juta/ Million Rupiah)	Tenaga Kerja/ <i>Employee</i>	
			WNI <i>Indonesians</i>	WNA <i>Foreigners</i>
(1)	(2)	(3)	(4)	(5)
Kabupaten Sambas	24	8 975,00	-	-
Kabupaten Bengkayang	10	107 471,70	-	-
Kabupaten Landak	60	8 281,00	3	-
Kabupaten Mempawah	55	149 999,80	940	2
Kabupaten Sanggau	92	62 374,80	357	-
Kabupaten Ketapang	409	301 732,30	6 501	89
Kabupaten Sintang	-	-	-	-
Kabupaten Kapuas Hulu	70	18 854,10	572	5
Kabupaten Sekadau	18	5 415,90	203	17
Kabupaten Melawi	23	19133,20	9	-
Kabupaten Kayong Utara	-	-	-	-
Kabupaten Kubu Raya	61	75 536,70	12	-
Kota Pontianak	70	1 478,40	322	5
Kota Singkawang	4	11,30	9	-
<b>Kalimantan Barat</b>	<b>896</b>	<b>759 264,20</b>	<b>8 928</b>	<b>118</b>

Sumber/Source: Badan Penanaman Modal dan Pelayanan Terpadu Satu Pintu Provinsi Kalimantan Barat/ *Regional Investment Board of Kalimantan Barat Province*

**DATA**  
**MENCERDASKAN BANGSA**  
*Enlighten The Nation*



**BADAN PUSAT STATISTIK  
KABUPATEN LANDAK**

***BPS-Statistics of Landak Regency***

Jl. Gusti Affandi Rani No. 26 Jalur 2 Ngabang

Telepon: (0563) 21966; E-mail: [bps6103@bps.go.id](mailto:bps6103@bps.go.id)

Homepage: <http://landakkab.bps.go.id>

ISSN: 2622-0334

