

# KABUPATEN BENGKAYANG DALAM ANGKA

*Bengkayang Regency In Figures*

# 2021



**BADAN PUSAT STATISTIK  
KABUPATEN BENGKAYANG**  
*BPS-Statistics of Bengkayang Regency*

# KABUPATEN BENGKAYANG DALAM ANGKA

*Bengkayang Regency In Figures*

# 2021



**KABUPATEN BENGKAYANG DALAM ANGKA**  
***Bengkayang Regency in Figures***  
**2021**

ISSN: 2540-850X

No. Publikasi/*Publication Number*: 61020.2101

Katalog /*Catalog*: 1102001.6102

Ukuran Buku/*Book Size*: 14,8 cm x 21 cm

Jumlah Halaman/*Number of Pages* : xxxvi + 250 hal/*pages*

Naskah/*Manuscript*:

BPS Kabupaten Bengkayang

*BPS-Statistics of Bengkayang Regency*

Penyunting/*Editor*:

BPS Kabupaten Bengkayang

*BPS-Statistics of Bengkayang Regency*

Desain Kover/*Cover Design*:

Fungsi Integrasi Pengolahan dan Diseminasi Statistik

*Function of Integration Processing and Statistics Dissemination*

Ilustrasi Kover/*Cover Illustration*:

Tarian Tradisional Dayak/*Dayak Traditional Dance*

Diterbitkan oleh/*Published by*:

©BPS Kabupaten Bengkayang/*BPS-Statistics of Bengkayang Regency*

Dicetak oleh/*Printed by*:

Badan Pusat Statistik

Dilarang mengumumkan, mendistribusikan, mengomunikasikan, dan/atau menggandakan sebagian atau seluruh isi buku ini untuk tujuan komersil tanpa izin tertulis dari Badan Pusat Statistik.

*Prohibited to announce, distribute, communicate, and/or copy part or all of this book for commercial purpose without permission from BPS-Statistics Indonesia.*

## **TIM PENYUSUN / DRAFTING TEAM**

Penanggungjawab Umum/*General in Charge*:

Amad Badar, SE, MM

Penanggungjawab Publikasi/*Publication General in Charge*:

Ilham Mauluddin, S.ST

Pemeriksaan Tabel dan Grafik/*Table and Chart Editor*:

Fazra Handika, S.Tr.Stat

Evi Rahma Hismadinda, S.ST

Penulis/*Writer*:

Fazra Handika, S.Tr.Stat

Pengolah Data/*Data Processor*:

Evi Rahma Hismadinda, S.ST

Ilham Mauluddin, S.ST

Infografis/*Infographic*

Denno Agsola Ananza, S.Tr.Stat

Ilham Mauluddin, S.ST

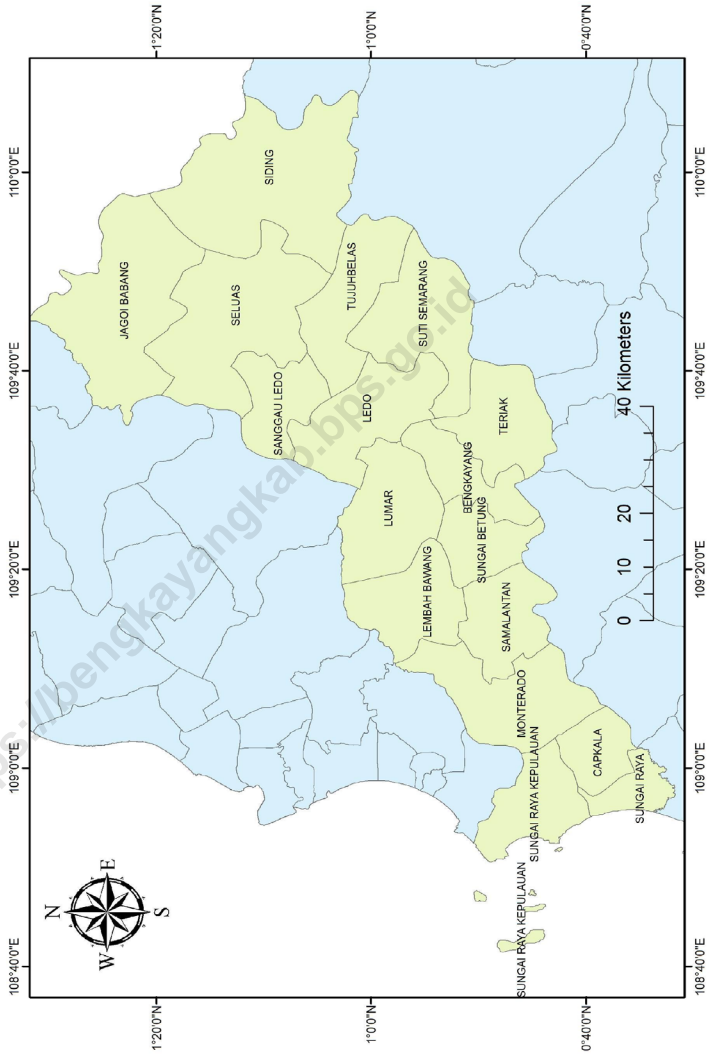
Gambar Kulit/*Cover Design*:

Denno Agsola Ananza, S.Tr.Stat



# PETA WILAYAH KABUPATEN BENGKAYANG

## MAP OF BENGKAYANG REGENCY





**KEPALA BPS KABUPATEN BENGKAYANG**  
**CHIEF STATISTICIAN OF BENGKAYANG REGENCY**



**AMAD BADAR, SE, MM**







## KATA PENGANTAR

Penerbitan publikasi “Kabupaten Bengkulu Tengah Dalam Angka 2021” merupakan publikasi yang diterbitkan setiap tahun oleh Badan Pusat Statistik (BPS) Kabupaten Bengkulu Tengah. Publikasi ini memberikan berbagai informasi hasil pelaksanaan pembangunan yang disajikan secara kuantitatif, yaitu statistik pelaksanaan pembangunan Kabupaten Bengkulu Tengah secara keseluruhan selama tahun 2020.

Data yang ditampilkan berupa kumpulan data sekunder yang bersumber dari berbagai instansi/dinas/lembaga baik pemerintah maupun swasta serta data primer hasil pengumpulan dan pengolahan yang dilakukan oleh BPS Kabupaten Bengkulu Tengah.

Publikasi Bengkulu Tengah Dalam Angka sudah bias dibaca dan diunduh melalui website BPS Kab. Bengkulu Tengah ([www.bengkayangkab.bps.go.id](http://www.bengkayangkab.bps.go.id)) tanpa berbayar.

Kepada semua pihak yang telah membantu penyusunan dan penerbitan publikasi ini, kami mengucapkan banyak terima kasih. Selanjutnya, kritik dan saran yang membangun sangat kami nantikan guna perbaikan dan penyempurnaan pada penerbitan yang akan datang.

Akhirnya, kami berharap supaya publikasi ini dapat berguna bagi semua pihak yang membutuhkan.

Bengkayang, Februari 2021  
Kepala BPS  
Kabupaten Bengkulu Tengah

**AMAD BADAR, SE, MM**



## PREFACE

*Publication of “Bengkayang Regency in Figures 2021” is an annual publication which is published by BPS-Statistics of Bengkulu Regency. This publication contains various information about regional development quantitatively, that is the development statistics of Bengkulu Regency during 2020.*

*The data provide secondary data which are collected from various government and private institutions and primary data which are processed by BPS-Statistics of Bengkulu Regency.*

*This Publication can be read and downloaded on our website ([www.bengkayangkab.bps.go.id](http://www.bengkayangkab.bps.go.id)) for free as our commitment to provide an immediate and easier access to the data.*

*To whole side who have given any contributions, attentions, and assistances, we would like to express our gratitudes. Later, we welcome the critics and suggestions for the improvement and completing of next issues.*

*Finally, we expect this publication will gives many benefits to the whole society necessity.*

Bengkayang, February 2021  
Chief Statistician of  
Bengkayang Regency

**AMAD BADAR, SE, MM**

## DAFTAR ISI / CONTENTS

	Halaman <i>Page</i>
Kata Pengantar/ <i>Preface</i> .....	ix
Daftar Isi/ <i>Contents</i> .....	xi
Daftar Tabel/ <i>List of Tables</i> .....	xiii
Daftar Gambar/ <i>List of Figures</i> .....	xxvii
Daftar Singkatan/ <i>List of Abbreviations</i> .....	xxxiii
Statistik Kunci/ <i>Key Statistics</i> .....	xxxv
1. Geografi dan Iklim/ <i>Geography and Climate</i> .....	1
2. Pemerintahan/ <i>Government</i> .....	13
3. Penduduk dan Ketenagakerjaan/ <i>Population and Employment</i> .....	33
4. Sosial dan Kesejahteraan Rakyat/ <i>Social and Welfare</i> .....	53
5. Pertanian, Kehutanan, Peternakan, dan Perikanan/ <i>Agriculture, Forestry, Livestock, and Fishery</i> .....	113
6. Industri, Pertambangan, dan Energi/ <i>Industry, Mining, and Energy</i> .....	161
7. Pariwisata/ <i>Tourism</i> .....	171
8. Transportasi dan Komunikasi/ <i>Transportation and Communication</i> .....	179
9. Perbankan, Koperasi, dan Harga-harga/ <i>Banking, Cooperative, dan Prices</i> .....	191
10. Pengeluaran Penduduk/ <i>Population Expenditure</i> .....	201
11. Perdagangan/ <i>Trade</i> .....	211
12. Sistem Neraca Regional/ <i>System of Regional Accounts</i> .....	219
13. Perbandingan Antar Kabupaten/Kota/ <i>Regency/Municipal Comparison</i> .....	239



## DAFTAR TABEL/LIST OF TABLES

Halaman  
Page

### 1. GEOGRAFI DAN IKLIM/*GEOGRAPHY AND CLIMATE*

#### 1.1 KEADAAN GEOGRAFI

##### *GEOGRAPHY CONDITION*

- 1.1.1 Luas Daerah dan Jumlah Pulau Menurut Kecamatan di Kabupaten Bengkayang, 2020  
*Total Area and Number of Islands by Subdistrict in Bengkayang Regency, 2020* ..... 10
- 1.1.2 Tinggi Wilayah dan Jarak ke Ibukota Kabupaten Menurut Kecamatan di Kabupaten Bengkayang, 2020  
*Altitude and Distance to the Capital of Regency by Subdistrict in Bengkayang Regency, 2020* ..... 12

### 2. PEMERINTAHAN/*GOVERNMENT*

#### 2.1 WILAYAH ADMINISTRATIF

##### *ADMINISTRATIVE AREA*

- 2.1.1 Jumlah Desa<sup>1</sup>/Kelurahan Menurut Kecamatan di Kabupaten Bengkayang, 2016–2020  
*Number of Villages<sup>1</sup>/Kelurahan by Subdistrict in Bengkayang Regency, 2016–2020* ..... 20

#### 2.2 DEWAN PERWAKILAN RAKYAT DAERAH

##### *REGIONAL HOUSE OF REPRESENTATIVE*

- 2.2.1 Jumlah Anggota Dewan Perwakilan Rakyat Daerah Menurut Partai Politik dan Jenis Kelamin di Kabupaten Bengkayang, 2020  
*Number of Regional House of Representatives's Members by Political Parties and Sex in Bengkayang Regency 2020* ..... 21

#### 2.3 SUMBER DAYA MANUSIA

##### *HUMAN RESOURCES*

- 2.3.1 Jumlah Pegawai Negeri Sipil Menurut Jabatan dan Jenis Kelamin di Kabupaten Bengkayang, Desember 2019 dan Desember 2020  
*Number of Civil Servants by Occupation and Sex in Bengkayang Regency, December 2019 dan December 2020* ..... 22

2.3.2	Jumlah Pegawai Negeri Sipil Menurut Tingkat Pendidikan dan Jenis Kelamin di Kabupaten Bengkayang, Desember 2019 dan Desember 2020 <i>Number of Civil Servants by Educational Level and Sex in Bengkayang Regency, Desember 2019 dan Desember 2020</i> .....	24
2.3.3	Jumlah Pegawai Negeri Sipil Menurut Tingkat Kepangkatan dan Jenis Kelamin di Kabupaten Bengkayang, Desember 2019 dan Desember 2020 <i>Number of Civil Servants by Hierarchy and Sex in Bengkayang Regency, Desember 2019 dan Desember 2020</i> .....	26
<b>2.4</b>	<b>KEUANGAN PEMERINTAH</b> <b>GOVERNMENT FINANCE</b>	
2.4.1	Realisasi Pendapatan Pemerintah Kabupaten Bengkayang Menurut Jenis Pendapatan (ribu rupiah), 2017–2020 <i>Actual Bengkayang Regency/Municipal Government Revenues by Kind of Revenues (thousand rupiahs), 2017–2020</i> .....	28
2.4.2	Realisasi Belanja Pemerintah Kabupaten Bengkayang Menurut Jenis Belanja (ribu rupiah), 2017–2020 <i>Actual Bengkayang Regency/Municipal Government Expenditures by Kind of Expenditures (thousand rupiahs), 2017–2020</i> .....	30
<b>3.</b>	<b>PENDUDUK DAN KETENAGAKERJAAN/</b> <b>POPULATION AND EMPLOYMENT</b>	
<b>3.1</b>	<b>PENDUDUK</b> <b>POPULATION</b>	
3.1.1	Penduduk, Laju Pertumbuhan Penduduk per Tahun, Distribusi Persentase Penduduk, Kepadatan Penduduk, Rasio Jenis Kelamin Penduduk Menurut Kecamatan di Kabupaten Bengkayang, 2020 <i>Population, Annual Population Growth Rate, Percentage Distribution of Population, Population Density, and Population Sex Ratio by Subdistrict in Bengkayang Regency, 2020</i> .....	45

**3.2 KETENAGAKERJAAN**

**EMPLOYMENT**

3.2.1 Jumlah Penduduk Berumur 15 Tahun Keatas Menurut Jenis Kegiatan Selama Seminggu yang Lalu dan Jenis Kelamin di Kabupaten Bengkayang, 2020  
*Population Aged 15 Years and Over by Type of Activity During The Previous Week and Sex in Bengkayang Regency, 2020*..... 48

3.2.2 Penduduk Berumur 15 Tahun ke Atas Menurut Pendidikan Tertinggi yang Ditamatkan dan Jenis Kegiatan Selama Seminggu yang Lalu di Kabupaten Bengkayang, 2020  
*Population 15 Years of Age and Over by Educational Attainment and Type of Activity During the Previous Week in Bengkayang Regency, 2020*..... 49

3.2.3 Penduduk Berumur 15 Tahun Ke Atas yang Bekerja Selama Seminggu yang Lalu Menurut Status Pekerjaan Utama dan Jenis Kelamin di Kabupaten Bengkayang, 2020  
*Population 15 Years of Age and Over who Worked During The Previous Week by Main Employment Status and Sex in Bengkayang Regency, 2020* ..... 51

**4. SOSIAL DAN KESEJAHTERAAN RAKYAT/SOCIAL AND WELFARE**

**4.1 PENDIDIKAN**

**EDUCATION**

4.1.1 Jumlah Sekolah, Guru, dan Murid Taman Kanak-Kanak (TK) di Bawah Kementerian Pendidikan dan Kebudayaan Menurut Kecamatan di Kabupaten Bengkayang, 2019/2020 dan 2020/2021  
*Number of Schools, Teachers, and Pupils in Kindergarten Under The Ministry of Education and Culture by Subdistrict in Bengkayang Regency, 2019/2020 and 2020/2021* ..... 63



4.1.2	Jumlah Sekolah, Guru, dan Murid Raudatul Athfal (RA) di Bawah Kementerian Agama Menurut Kecamatan di Kabupaten Bengkayang, 2019/2020 dan 2020/2021 <i>Number of Schools, Teachers, and Pupils in Raudatul Athfal (RA) Under The Ministry of Religious Affairs by Subdistrict in Bengkayang Regency, 2019/2020 and 2020/2021</i> .....	66
4.1.3	Jumlah Sekolah, Guru, dan Murid Sekolah Dasar (SD) di Bawah Kementerian Pendidikan dan Kebudayaan Menurut Kecamatan di Kabupaten Bengkayang, 2019/2020 dan 2020/2021 <i>Number of Schools, Teachers, and Pupils in Primary Schools Under The Ministry of Education and Culture by Subdistrict in Bengkayang Regency, 2019/2020 and 2020/2021</i> .....	67
4.1.4	Jumlah Sekolah, Guru, dan Murid Madrasah Ibtidaiyah (MI) di Bawah Kementerian Agama Menurut Kecamatan Menurut Kecamatan di Kabupaten Bengkayang, 2019/2020 dan 2020/2021 <i>Number of Schools, Teachers, and Pupils in Madrasah Ibtidaiyah (MI) Under The Ministry of Religious Affairs by Subdistrict in Bengkayang Regency, 2019/2020 and 2020/2021</i> .....	70
4.1.5	Jumlah Sekolah, Guru, dan Murid Sekolah Menengah Pertama (SMP) di Bawah Kementerian Pendidikan dan Kebudayaan Menurut Kecamatan di Kabupaten Bengkayang, 2019/2020 dan 2020/2021 <i>Number of Schools, Teachers, and Pupils in Lower Secondary Schools Under The Ministry of Education and Culture by Subdistrict in Bengkayang Regency, 2019/2020 and 2020/2021</i> .....	73
4.1.6	Jumlah Sekolah, Guru, dan Murid Madrasah Tsanawiyah (MTs) di Bawah Kementerian Agama Menurut Kecamatan di Kabupaten Bengkayang, 2019/2020 dan 2020/2021 <i>Number of Schools, Teachers, and Pupils in Madrasah Tsanawiyah</i>	

	<i>(MTs) Under The Ministry of Religious Affairs by Subdistrict in Bengkulu Regency, 2019/2020 and 2020/2021</i> .....	76
4.1.7	Jumlah Sekolah, Guru, dan Murid Sekolah Menengah Atas (SMA) di Bawah Kementerian Pendidikan dan Kebudayaan Menurut Kecamatan di Kabupaten Bengkulu, 2019/2020 dan 2020/2021 <i>Number of Schools, Teachers, and Pupils in Upper Secondary Schools Under The Ministry of Education and Culture by Subdistrict in Bengkulu Regency, 2019/2020 and 2020/2021</i> .....	79
4.1.8	Jumlah Sekolah, Guru, dan Murid Sekolah Menengah Kejuruan (SMK) di Bawah Kementerian Pendidikan dan Kebudayaan Menurut Kecamatan di Kabupaten Bengkulu, 2019/2020 dan 2020/2021 <i>Number of Schools, Teachers, and Pupils in Vocational High Schools Under The Ministry of Education and Culture by Subdistrict in Bengkulu Regency, 2019/2020 and 2020/2021</i> .....	82
4.1.9	Jumlah Sekolah, Guru, dan Murid Madrasah Aliyah (MA) di Bawah Kementerian Agama Menurut Kecamatan di Kabupaten Bengkulu, 2019/2020 dan 2020/2021 <i>Number of Schools, Teachers, and Pupils in Madrasah Aliyah (MA) Under the Ministry of Religious Affairs by Subdistrict in Bengkulu Regency, 2019/2020 and 2020/2021</i> .....	85
4.1.10	Jumlah Desa <sup>1</sup> /Kelurahan yang Memiliki Fasilitas Sekolah Menurut Kecamatan dan Tingkat Pendidikan di Kabupaten Bengkulu, 2018–2020 <i>Number of Villages<sup>1</sup>/Kelurahan Having Educational Facilities by Subdistrict and Educational Level in Bengkulu Regency, 2018–2020</i>	88
4.1.11	Angka Partisipasi Murni (APM) Menurut Jenjang Pendidikan di Kabupaten Bengkulu, 2020 <i>Net Participation Rates by Educational Level in Bengkulu Regency, 2020</i> .....	93

	Halaman Page	
4.1.12	Persentase Penduduk Berumur 15 Tahun ke Atas yang Melek Huruf Menurut Kelompok Umur di Kabupaten Bengkayang, 2019 dan 2020 <i>Percentage of Literate People Aged 15 Years and Over by Age Group in Bengkayang Regency, 2019 and 2020</i> .....	94
<b>4.2</b>	<b>KESEHATAN .....</b> <b>HEALTH.....</b>	
4.2.1	Jumlah Desa <sup>1</sup> /Kelurahan Yang Memiliki Sarana Kesehatan Menurut Kecamatan di Kabupaten Bengkayang, 2018–2020 <i>Number of Villages<sup>1</sup>/Kelurahan Having Health Facilities by Subdistrict in Bengkayang Regency, 2018–2020</i> .....	95
4.2.2	Jumlah Tenaga Kesehatan Menurut Kecamatan di Kabupaten Bengkayang, 2020 <i>Number of Health Human Resources by Subdistrict in Bengkayang Regency, 2020</i> .....	101
4.2.3	Jumlah Rumah Sakit Umum, Rumah Sakit Khusus, Puskesmas, Klinik Pratama, dan Posyandu Menurut Kecamatan di Kabupaten Bengkayang, 2019 dan 2020 <i>Number of General Hospital, Specialized Hospital, Public Health Center, Primary Clinic, and Integrated Health Post by Subdistrict in Bengkayang Regency, 2019 and 2020</i> .....	103
<b>4.3</b>	<b>AGAMA DAN SOSIAL LAINNYA</b> <b>RELIGION AND OTHER SOCIAL AFFAIRS</b>	
4.3.1	Jumlah Tempat Peribadatan Menurut Kecamatan di Kabupaten Bengkayang, 2020 <i>Number of Places of Worship by Subdistrict in Bengkayang Regency, 2020</i> .....	106
4.3.2	Jumlah Desa <sup>1</sup> /Kelurahan yang Mengalami Bencana Alam <sup>2</sup> Menurut Kecamatan di Kabupaten Bengkayang, 2018–2020 <i>Number of Villages<sup>1</sup>/Kelurahan that Had Natural Disaster<sup>2</sup> by Subdistrict in Bengkayang Regency, 2018–2020</i> .....	107

**4.4 KEMISKINAN**

**POVERTY**

4.4.1	Garis Kemiskinan, Jumlah, dan Persentase Penduduk Miskin di Kabupaten Bengkayang, 2013–2020 <i>Poverty Line, Number, and Percentage of Poor People in Bengkayang Regency, 2013–2020</i> .....	110
4.4.2	Indeks Kedalaman Kemiskinan dan Indeks Keparahan Kemiskinan di Kabupaten Bengkayang, 2013–2020 <i>Poverty Gap Index and Poverty Severity Index in Bengkayang Regency, 2013–2020</i> .....	111

**5. PERTANIAN, KEHUTANAN, PETERNAKAN, DAN PERIKANAN/  
AGRICULTURE, FORESTRY, LIVESTOCK, AND FISHERY**

**5.1 HORTIKULTURA**

**HORTICULTURE**

5.1.1	Luas Panen Tanaman Sayuran Menurut Kecamatan dan Jenis Tanaman di Kabupaten Bengkayang (ha), 2019 dan 2020 <i>Harvested Area of Vegetables by Subdistrict and Kind of Plant in Bengkayang Regency (ha), 2019 and 2020</i> .....	126
5.1.2	Produksi Tanaman Sayuran Menurut Kecamatan dan Jenis Tanaman di Kabupaten Bengkayang (kuintal), 2019 dan 2020 <i>Production of Vegetables by Subdistrict and Kind of Plant in Bengkayang Regency (quintal), 2019 and 2020</i> .....	130
5.1.3	Luas Panen Tanaman Sayuran dan Buah-buahan Semusim Menurut Jenis Tanaman di Kabupaten Bengkayang (ha), 2017–2020 <i>Harvested Area of Seasonal Vegetables and Fruits by Kind of Plant in Bengkayang Regency (ha), 2017–2020</i> .....	134
5.1.4	Produksi Tanaman Sayuran dan Buah-buahan Semusim Menurut Jenis Tanaman di Kabupaten Bengkayang (kuintal), 2017–2020 <i>Production of Seasonal Vegetables and Fruits by Kind of Plant in Bengkayang Regency (quintal), 2017–2020</i> .....	135

5.1.5	Luas Panen Tanaman Biofarmaka Menurut Kecamatan dan Jenis Tanaman di Kabupaten Bengkayang (m <sup>2</sup> ), 2019 dan 2020 <i>Harvested Area of Medicinal Plants by Subdistrict and Kind of Plant in Bengkayang Regency (m<sup>2</sup>), 2019 and 2020</i> .....	136
5.1.6	Produksi Tanaman Biofarmaka Menurut Kecamatan dan Jenis Tanaman di Kabupaten Bengkayang (kg), 2019 and 2020 <i>Production of Medicinal Plants by Subdistrict and Kind of Plant in Bengkayang Regency (kg), 2019 and 2020</i> .....	138
5.1.7	Luas Panen Tanaman Biofarmaka Menurut Jenis Tanaman di Kabupaten Bengkayang (m <sup>2</sup> ), 2017–2020 <i>Harvested Area of Medicinal Plants by Kind of Plant in Bengkayang Regency (m<sup>2</sup>), 2017–2020</i> .....	140
5.1.8	Produksi Tanaman Biofarmaka Menurut Jenis Tanaman di Kabupaten Bengkayang (kg), 2017–2020 <i>Production of Medicinal Plants by Kind of Plant in Bengkayang Regency (kg), 2017–2020</i> .....	141
5.1.9	Luas Panen Tanaman Hias Menurut Kecamatan dan Jenis Tanaman di Kabupaten Bengkayang (m <sup>2</sup> ), 2019 and 2020 <i>Harvested Area of Ornamental Plants by Subdistrict and Kind of Plant in Bengkayang Regency (m<sup>2</sup>), 2019 and 2020</i> .....	142
5.1.10	Produksi Tanaman Hias Menurut Kecamatan dan Jenis Tanaman di Kabupaten Bengkayang (tangkai), 2019 and 2020 <i>Production of Ornamental Plants by Subdistrict and Kind of Plant in Bengkayang Regency (stalks), 2019 and 2020</i> .....	144
5.1.11	Luas Panen Tanaman Hias Menurut Jenis Tanaman di Kabupaten Bengkayang (m <sup>2</sup> ), 2017–2020 <i>Harvested Area of Ornamental Plants by Kind of Plant in Bengkayang Regency (m<sup>2</sup>), 2017–2020</i> .....	146
5.1.12	Produksi Tanaman Hias Menurut Jenis Tanaman di Kabupaten Bengkayang (tangkai), 2017–2020 <i>Production of Ornamental Plants by Kind of Plant n Bengkayang Regency (stalks), 2017–2020</i> .....	147

5.1.13	Produksi Buah-buahan Menurut Kecamatan dan Jenis Tanaman di Kabupaten Bengkayang (kuintal), 2019 and 2020 <i>Production of Fruits by Subdistrict and Kind of Plant in Bengkayang Regency (kuintal), 2019 and 2020.....</i>	148
5.1.14	Produksi Buah-Buahan dan Sayuran Tahunan Menurut Jenis Tanaman di Kabupaten Bengkayang (kuintal), 2017–2020 <i>Production of Annual Fruits and Vegetables by Kind of Plant in Bengkayang Regency (quintal), 2017–2020.....</i>	152
<b>5.2</b>	<b>PERKEBUNAN</b> <b>ESTATE CROPS</b>	
5.2.1	Luas Areal Tanaman Perkebunan Menurut Kecamatan dan Jenis Tanaman di Kabupaten Bengkayang (ha), 2019 dan 2020 <i>Planted Area of Estate Crops by Subdistrict and Type of Crops in Bengkayang Regency (ha), 2019 and 2020.....</i>	153
5.2.2	Produksi Perkebunan Menurut Kecamatan dan Jenis Tanaman di Kabupaten Bengkayang (ton), 2019 dan 2020 <i>Production of Estate by Subdistrict and Type of Crops in Bengkayang Regency (ton), 2019 and 2020.....</i>	157
<b>6.</b>	<b>INDUSTRI, PERTAMBANGAN, DAN ENERGI/ INDUSTRY, MINING, AND ENERGY</b>	
6.1	Daya Terpasang, Produksi, dan Distribusi Listrik PT. PLN (Persero) pada Cabang/Ranting PLN Menurut Kecamatan di Kabupaten Bengkayang, 2020 <i>Installed Electricity Power, Production, and Distribution of PT. PLN (Persero) at PLN Branch by Subdistrict in Bengkayang Regency, 2020...</i>	168
6.2	Jumlah Pelanggan Listrik Menurut Kecamatan di Kabupaten Bengkayang, 2016–2020 <i>Number of Electricity Customers by Subdistrict in Bengkayang Regency, 2016–2020.....</i>	169
6.3	Jumlah Pelanggan dan Air yang Disalurkan Menurut Kecamatan di Kabupaten Bengkayang, 2020 <i>Number of Customers and Distributed Water by Subdistrict in Bengkayang Regency, 2020.....</i>	170

**7. PARIWISATA/TOURISM**

7.1	Jumlah Rumah Makan/Restoran Menurut Kecamatan di Kabupaten Bengkayang, 2017–2020 <i>Number of Restaurants by Subdistrict in Bengkayang Regency, 2017–2020</i> .....	178
-----	--	-----

**8. TRANSPORTASI DAN KOMUNIKASI/  
TRANSPORTATION AND COMMUNICATION**

**8.1 TRANSPORTASI**

**TRANSPORTATION**

8.1.1	Panjang Jalan <sup>1</sup> Menurut Tingkat Kewenangan Pemerintahan di Kabupaten Bengkayang (km), 2018–2020 <i>Length of Roads<sup>1</sup> by Level of Government Authority in Bengkayang Regency (km), 2018–2020</i> .....	186
-------	---	-----

8.1.2	Panjang Jalan Menurut Jenis Permukaan Jalan di Kabupaten Bengkayang (km), 2018–2020 <i>Length of Roads by Type of Road Surface in Bengkayang Regency (km), 2018–2020</i> .....	187
-------	---	-----

8.1.3	Panjang Jalan Menurut Kondisi Jalan di Kabupaten Bengkayang (km), 2018–2020 <i>Length of Roads by Condition of Roads in Bengkayang Regency (km), 2018–2020</i> .....	188
-------	---	-----

**8.2 KOMUNIKASI  
COMMUNICATION**

8.2.1	Jumlah Kantor Pos Pembantu Menurut Kecamatan di Kabupaten Bengkayang, 2017–2020 <i>Number of Post Offices Subsidiaries by Subdistrict in Bengkayang Regency, 2017–2020</i> .....	189
-------	---	-----

<b>9.</b>	<b>PERBANKAN, KOPERASI, DAN HARGA-HARGA/ BANKING, COOPERATIVE, AND PRICES</b>	
9.1	Jumlah Koperasi Aktif Menurut Kecamatan di Kabupaten Bengkayang, 2017–2020 <i>Number of Active Cooperative by Subdistrict in Bengkayang Regency, 2017–2020</i> .....	198
9.2	Jumlah Koperasi Menurut Jenis Koperasi dan Kecamatan di Kabupaten Bengkayang, 2020 <i>Number of Cooperative by Kind of Cooperative and Subdistrict in Bengkayang Regency, 2020</i> .....	199
<b>10.</b>	<b>PENGELUARAN PENDUDUK/POPULATION EXPENDITURE</b>	
10.1	Rata-rata Pengeluaran per Kapita Sebulan Menurut Kelompok Komoditas (rupiah) di Kabupaten Bengkayang, 2019 dan 2020 <i>Monthly Average Expenditure per Capita by Commodity Group (rupiahs) in Bengkayang Regency, 2019 and 2020</i> .....	208
10.2	Persentase Pengeluaran per Kapita Sebulan Menurut Kelompok Komoditas di Kabupaten Bengkayang, 2019 dan 2020 <i>Percentage of Monthly Expenditure per Capita by Commodity Group in Bengkayang Regency, 2019 and 2020</i> .....	209
10.3	Persentase Penduduk Menurut Golongan Pengeluaran Per Kapita Sebulan di Kabupaten Bengkayang, 2020 <i>Percentage of Population by Per Capita Spending Group a Month in Bengkayang Regency, 2020</i> .....	210
<b>11.</b>	<b>PERDAGANGAN/TRADE</b>	
11.1	Jumlah Sarana Perdagangan Menurut Jenisnya di Kabupaten Bengkayang, 2019–2020 <i>Number of Trading Facilities by Type of Facility in Bengkayang Regency, 2019–2020</i> .....	218



**12. SISTEM NERACA REGIONAL/SYSTEM OF REGIONAL ACCOUNTS**

12.1.	Produk Domestik Regional Bruto Atas Dasar Harga Berlaku Menurut Lapangan Usaha di Kabupaten Bengkayang (juta rupiah), 2016–2020 <i>Gross Regional Domestic Product at Current Market Prices by Industry in Bengkayang Regency (million rupiahs), 2016–2020.....</i>	228
12.2	Produk Domestik Regional Bruto Atas Dasar Harga Konstan 2010 Menurut Lapangan Usaha di Kabupaten Bengkayang (juta rupiah), 2016–2020 <i>Gross Regional Domestic Product at 2010 Constant Market Prices by Industry in Bengkayang Regency (million rupiahs), 2016–2020.....</i>	230
12.3	Distribusi Persentase Produk Domestik Regional Bruto Atas Dasar Harga Berlaku Menurut Lapangan Usaha di Kabupaten Bengkayang, 2016–2020 <i>Percentage Distribution of Gross Regional Domestic Product at Current Market Prices by Industry in Bengkayang Regency, 2016–2020</i>	232
12.4	Laju Pertumbuhan Produk Domestik Regional Bruto Atas Dasar Harga Konstan 2010 Menurut Lapangan Usaha di Kabupaten Bengkayang (persen), 2016–2020 <i>Growth Rate of Gross Regional Domestic Product at 2010 Constant Market Prices by Industry in Bengkayang Regency (percent), 2016–2020.....</i>	234
12.5	Produk Domestik Regional Bruto Atas Dasar Harga Berlaku Menurut Jenis Pengeluaran di Kabupaten Bengkayang (juta rupiah), 2015–2019 <i>Gross Regional Domestic Product at Current Market Prices by Type of Expenditure in Bengkayang Regency (million rupiahs), 2015–2019.....</i>	236
12.6	Produk Domestik Regional Bruto Atas Dasar Harga Konstan 2010 Menurut Jenis Pengeluaran di Kabupaten Bengkayang (juta rupiah), 2015–2019 <i>Gross Regional Domestic Product at 2010 Constant Market Prices by Type of Expenditure in Bengkayang Regency (million rupiahs), 2015–2019.....</i>	237

<b>13.</b>	<b>PERBANDINGAN ANTAR KABUPATEN/ REGENCY/MUNICIPAL COMPARISON</b>	
13.1	Jumlah Penduduk Menurut Kabupaten di Provinsi Kalimantan Barat (ribu), 2010 dan 2020 <i>Population by Regency in Kalimantan Barat Province (thousand), 2010 and 2020</i> .....	246
13.2	Laju Pertumbuhan Produk Domestik Regional Bruto Atas Dasar Harga Konstan 2010 Menurut Kabupaten di Provinsi Kalimantan Barat (persen), 2016–2020 <i>Rate of Growth of Gross Regional Domestic Products at Constant 2010 Prices by Regency in Kalimantan Barat Province (percent), 2016–2020</i> .....	247
13.3	Jumlah Penduduk Miskin Menurut Kabupaten di Provinsi Kalimantan Barat (ribu), 2016–2020 <i>Number of Poor Population by Regency in Kalimantan Barat Province (thousand), 2016–2020</i> .....	248
13.4	Indeks Pembangunan Manusia Menurut Kabupaten di Provinsi Kalimantan Barat, 2016–2020 <i>Human Development Index by Regency in Kalimantan Barat Province, 2016–2020</i> .....	249



## DAFTAR GAMBAR/LIST OF FIGURES

		Halaman Page
1.1	Luas Daerah menurut Kecamatan di Kabupaten Bengkayang (%) , 2020 <i>Area of Subdistrict in Bengkayang Regency (%) , 2020.....</i>	8
1.2	Jarak dari Ibukota Kecamatan ke Ibukota Kabupaten di Kabupaten Bengkayang (km), 2020 <i>Distance between Subdistrict Capital and Regency Capital in Bengkayang Regency (km), 2020.....</i>	9
2.1	Distribusi Pegawai Negeri Sipil menurut Jenis Kelamin di Kabupaten Bengkayang (%) , 2020 <i>Distribution of Civil Servants by Sex in Bengkayang Regency (%) , 2020 .....</i>	18
2.2	Distribusi Anggota Dewan Perwakilan Rakyat Daerah Menurut Partai Politik di Kabupaten Bengkayang (%) , 2020 <i>Distribution of Regional House of Representatives's Members by Political Parties in Bengkayang Regency (%) , 2020.....</i>	19
3.1	Persentase Penduduk menurut Kecamatan di Kabupaten Bengkayang (%) , 2020 <i>Percentage Distribution of Population by Subdistrict in Bengkayang Regency (%) , 2020.....</i>	43
3.2	Penduduk Berumur 15 Tahun Ke Atas yang Bekerja Selama Seminggu yang Lalu Menurut Status Pekerjaan Utama dan Jenis Kelamin di Kabupaten Bengkayang, 2020 <i>Population 15 Years of Age and Over who Worked During The Previous Week by Main Employment Status and Sex in Bengkayang Regency, 2020.....</i>	44
4.1	Persentase Penduduk Miskin di Kabupaten Bengkayang (%) , 2013–2020 <i>Percentage of Poor People in Bengkayang Regeny (%) , 2013–2020 .....</i>	61
4.2	Garis Kemiskinan (rupiah/kapita/bulan) di Kabupaten Bengkayang, 2013–2020 <i>Poverty Line (rupiah/capita/month) in Bengkayang Regeny, 2013–</i>	

	Halaman Page
2020.....	62
5.1 Luas Panen Tanaman Cabai Besar Menurut Kecamatan di Kabupaten Bengkulu (ha), 2019 dan 2020 <i>Harvested Area of Big Chili by Subdistrict in Bengkulu Regency (ha), 2019 and 2020</i> .....	124
5.2 Produksi Tanaman Sayuran dan Buah-buahan Semusim Menurut Jenis Tanaman di Kabupaten Bengkulu (kuintal), 2020 <i>Production of Seasonal Vegetables and Fruits by Kind of Plant in Bengkulu Regency (quintal), 2020</i> .....	125
6.1 Jumlah Pelanggan Listrik Menurut Kecamatan di Kabupaten Bengkulu, 2016–2020 <i>Number of Electricity Customers by Subdistrict in Bengkulu Regency, 2016–2020</i> .....	166
6.2 Jumlah Nilai Air yang Disalurkan di Kabupaten Bengkulu (rupiah), 2017-2020 <i>Number of Value Water in Bengkulu Regency (rupiahs), 2017-2020</i> .....	167
7.1 Jumlah Rumah Makan/Restoran Menurut Kecamatan di Kabupaten Bengkulu,2020 <i>Number of Restaurants by Subdistrict in Bengkulu Regency, 2020</i> .....	176
7.2 Jumlah Rumah Makan/Restoran di Kabupaten Bengkulu,2020 <i>Number of Restaurants in Bengkulu Regency, 2020</i> .....	177
8.1 Jumlah Kantor Pos Pembantu Menurut Kecamatan di Kabupaten Bengkulu,2020 <i>Number of Post Offices Subsidiaries by Subdistrict in Bengkulu Regency, 2020</i> .....	184
8.2 Distribusi Panjang Jalan Menurut Tingkat Kewenangan Pemerintahan di Kabupaten Bengkulu (%), 2020 <i>Distribution Length of Roads by Level of Government Authority in Bengkulu Regency (%), 2020</i> .....	185
9.1 Jumlah Koperasi Aktif Menurut Kecamatan	

	di Kabupaten Bengkayang, 2020	
	<i>Number of Active Cooperative in Bengkayang Regency, 2020</i> .....	196
9.2	Distribusi Koperasi Menurut Jenis Koperasi di Kabupaten Bengkayang (%), 2020	
	<i>Distribution of Cooperative by Kind of Cooperative in Bengkayang Regency (%), 2020</i> .....	197
10.1	Persentase Pengeluaran per Kapita Sebulan Menurut Kelompok Komoditas di Kabupaten Bengkayang (%), 2020	
	<i>Percentage of Monthly Expenditure per Capita by Commodity Group in Bengkayang Regency (%), 2020</i> .....	206
10.2	Jumlah Sarana Perdagangan di Kabupaten Bengkayang, 2019 dan 2020	
	<i>Number of Trading Facilities in Bengkayang Regency, 2019 and 2020</i> ..	207
11.1	Sarana Perdagangan Menurut Jenisnya di Kabupaten Bengkayang (%), 2020	
	<i>Trading Facilities by Type of Facility in Bengkayang Regency (%), 2020</i>	216
11.2	Sarana Perdagangan Menurut Jenisnya di Kabupaten Bengkayang (%), 2020	
	<i>Trading Facilities by Type of Facility in Bengkayang Regency (%), 2020</i>	217
12.1	Distribusi Persentase Produk Domestik Regional Bruto Atas Dasar Harga Berlaku Menurut Lapangan Usaha di Kabupaten Bengkayang (%), 2020	
	<i>Percentage Distribution of Gross Regional Domestic Product at Current Market Prices by Industry in Bengkayang Regency (%), 2020</i> .....	226
12.2	Laju Pertumbuhan Produk Domestik Regional Bruto Atas Dasar Harga Konstan 2010 Menurut Lapangan Usaha di Kabupaten Bengkayang (%), 2016–2019	
	<i>Growth Rate of Gross Regional Domestic Product at 2010 Constant Market Prices by Industry in Bengkayang Regency (%), 2016–2019</i> .....	227
13.1	Jumlah Penduduk Menurut Kabupaten/Kota di Provinsi Kalimantan Barat, 2019	
	<i>Population by Regency/Municipality in Kalimantan Barat Province, 2019</i> .....	244

13.2	Indeks Pembangunan Manusia Menurut Kabupaten/ Kota di Provinsi Kalimantan Barat, 2019 <i>Human Development Index by Regency/Municipality in Kalimantan Barat Province, 2019</i> .....	245
------	---	-----

<https://bengkayangkab.bps.go.id>

## PENJELASAN UMUM/EXPLANATORY NOTES

Tanda-tanda, satuan-satuan, dan lain-lainnya yang digunakan dalam publikasi ini adalah sebagai berikut:

*Symbols, measurement units, and acronyms which are used in this publication, are as follows:*

### 1. TANDA-TANDA/SYMBOLS

Data tidak tersedia/Data not available .....	: ...
Tidak ada atau nol /Null or zero .....	: -
Data dapat diabaikan/Data negligible .....	: 0
Tanda decimal/Decimal point .....	: ,
Data tidak dapat ditampilkan/Not applicable .....	: NA
Angka estimasi/Estimated figures .....	: e
Angka diperbaiki/Revised figures .....	: r
Angka sementara/Preliminary figures .....	: x
Angka sangat sementara/Very preliminary figures .....	: xx
Angka sangat sangat sementara/Very very preliminary figures .....	: xxx

### 2. SATUAN/UNITS

barel/barrel .....	: 158,99 liter/litres = 1/6,2898 m <sup>3</sup>
hektar (ha)/hectare (ha) .....	: 10 000 m <sup>2</sup>
kilometer (km)/kilometres (km) .....	: 1 000 meter/meters (m)
knot/knot .....	: 1,8523 km/jam (km/hour)
kuintal/quintal .....	: 100 kg
KWh .....	: 1 000 Watt hour
MWh .....	: 1 000 KWh
liter (untuk beras)/litre (for rice) .....	: 0,80 kg
MMSCF .....	: 1/35,3 m <sup>3</sup>
metrik ton (m.ton)/metric ton (m. ton) .....	: 0,98421 long ton = 1 000 kg
ons/ounce .....	: 28,31 gram/grams
ton .....	: 1 000 kg

Satuan lain: buah, dus, butir, helai/lembar, kaleng, batang, pulsa, ton kilometer (ton-km), jam, menit, persen (%).

*Other units: unit, pack, pieces, sheet, tin, pulse, ton-kilometres(ton-km), hour, minute, percent (%).*

Perbedaan angka di belakang koma disebabkan oleh pembulatan angka.

*The difference in decimal numbers is caused by rounding.*





## DAFTAR SINGKATAN/ LIST OF ABBREVIATIONS

BPS	: Badan Pusat Statistik
Susenas	: Survei Sosial Ekonomi Nasional
Sakernas	: Survei Angkatan Kerja Nasional
Podes	: Potensi Desa
UKM	: Usaha Kecil Menengah
IPM	: Indeks Pembangunan Manusia
DPRD	: Dewan Perwakilan Rakyat Daerah
PDAM	: Perusahaan Daerah Air Minum
PLN	: Perusahaan Listrik Negara
BBM	: Bahan Bakar Minyak
BPKAD	: Badan Pengelolaan Keuangan dan Aset Daerah
TPAK	: Tingkat Partisipasi Angkatan Kerja
TPT	: Tingkat Pengangguran Terbuka
ASEM	: Angka Sementara
PDRB	: Produk Domestik Regional Bruto
PAUD	: Pendidikan Anak Usia Dini
SD	: Sekolah Dasar
SMP	: Sekolah Menengah Pertama
SMA	: Sekolah Menengah Atas
PT	: Perguruan Tinggi



## Statistik Kunci, 2020 Key Statistics, 2020

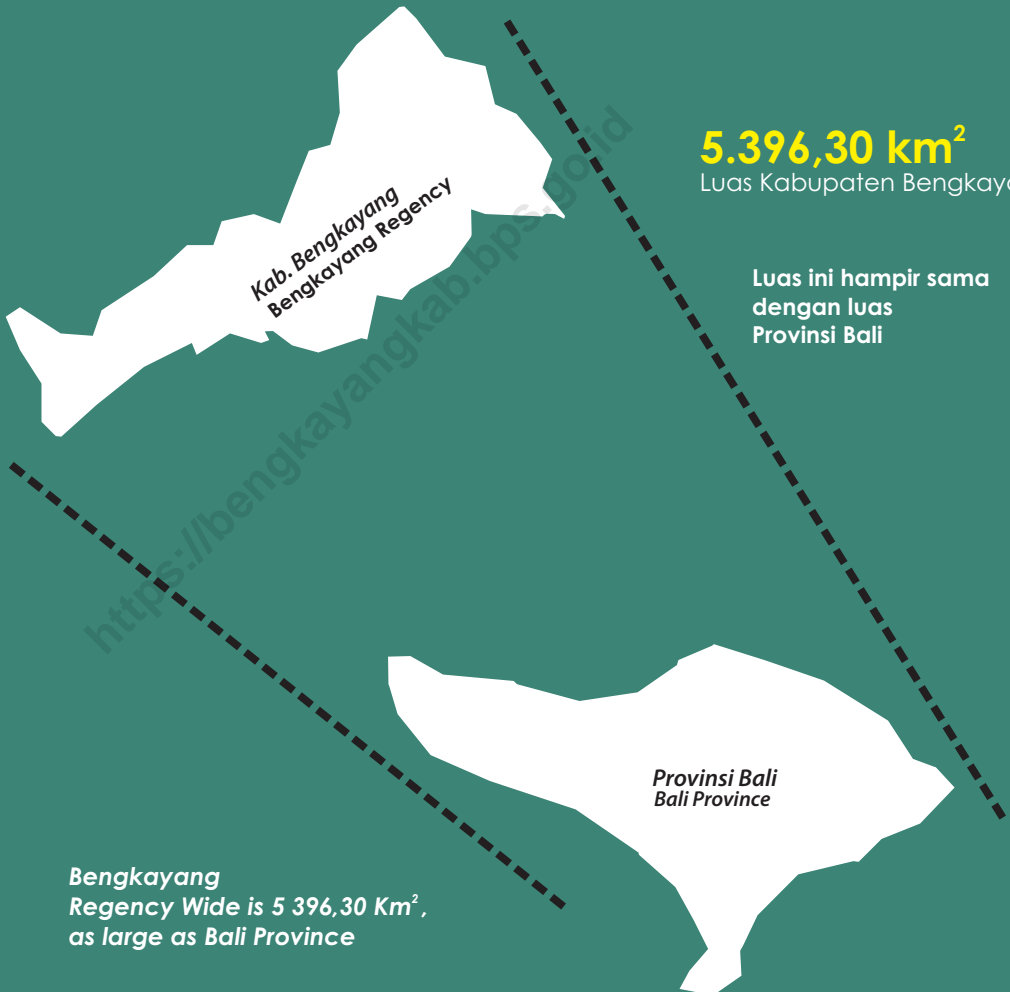
Rincian/Description	Satuan/Unit	2020
(1)	(2)	(3)
<b>SOSIAL/SOCIAL</b>		
Penduduk <sup>1</sup> /Population <sup>1</sup>	ribu/thousand	286,366
Laju Pertumbuhan Penduduk 2010-2020/Population Growth 2010-2020	%	33,02
Angka Harapan Hidup-e <sub>0</sub> /Life Expectancy Rate	tahun/years	73,83
Tingkat Partisipasi Angkatan Kerja -TPAK <sup>2,3</sup> Labour Force Participation Rate-LFPR <sup>2,3</sup>	%	75,81
Tingkat Pengangguran Terbuka-TPT <sup>2</sup> Unemployment Rate-UR <sup>2</sup>	%	3,91
Penduduk Miskin <sup>5</sup> /Poor People <sup>4</sup>	ribu/housand	17,11
Persentase Penduduk Miskin <sup>4</sup> Percentage of Poor People <sup>4</sup>	%	6,62
Indeks Pembangunan Manusia-IPM <sup>5</sup> Human Development Index <sup>5</sup>	—	67,87
<b>EKONOMI/ECONOMIC</b>		
Produk Domestik Regional Bruto (PDRB) Harga Berlaku <sup>6</sup> Gross Regional Domestic Bruto (GRDP) at Current Price <sup>6</sup>	juta rupiah million rupiahs	8 674 234,0 xx
Laju Pertumbuhan Ekonomi <sup>7</sup> /Economic Growth <sup>7</sup>	%	-1,99 xx
PDRB Per Kapita Harga Berlaku <sup>6,8</sup> Per Capita of GRDP at Current Price <sup>6,8</sup>	juta rupiah million rupiahs	33,57 xx

- Catatan/Notes: <sup>1</sup> Hasil Sensus Penduduk Indonesia 2020/The result of Indonesia population census 2020 (mid year/June)
- <sup>2</sup> Kondisi Agustus/Condition at August
- <sup>3</sup> Menggunakan penimbang hasil proyeksi penduduk tahun 2010–2035/Weighted by the 2010–2035 population projection
- <sup>4</sup> Kondisi Maret/Condition at March
- <sup>5</sup> Sejak tahun 2010, IPM dihitung dengan metode baru. Komponen IPM metode baru adalah angka harapan hidup saat lahir, harapan lama sekolah, rata-rata lama sekolah, dan pengeluaran per kapita/Since 2010, HDI was calculated using new method. New HDI component are life expectancy at birth, expected years of schooling, means years of schooling, and expenditure per capita
- <sup>6</sup> Mulai tahun 2010 mengadopsi System of National Account 2008 (SNA 2008)/Since 2010 is in line with System of National Account 2008 (SNA 2008)
- <sup>7</sup> Menggunakan tahun dasar 2010 (2010=100)/Using 2010 base year (2010=100)
- <sup>8</sup> Menggunakan proyeksi penduduk tahun 2015–2045/Using the 2015–2045 population projection



# 01

## GEOGRAFI DAN IKLIM GEOGRAPHY AND CLIMATES





**PENJELASAN TEKNIS**

1. Sistem koordinat geografi digunakan untuk menunjukkan suatu titik di Bumi berdasarkan garis lintang dan garis bujur.
2. Garis lintang yaitu garis vertikal yang mengukur sudut antara suatu titik dengan garis katulistiwa. Titik di utara garis katulistiwa dinamakan Lintang Utara sedangkan titik di selatan katulistiwa dinamakan Lintang Selatan.
3. Garis bujur yaitu horizontal yang mengukur sudut antara suatu titik dengan titik nol di Bumi yaitu Greenwich di London Britania Raya yang merupakan titik bujur  $0^\circ$  atau  $360^\circ$  yang diterima secara internasional. Titik di barat bujur  $0^\circ$  dinamakan Bujur Barat sedangkan titik di timur  $0^\circ$  dinamakan Bujur Timur.
4. Data Geografi dikumpulkan dari Kantor Pertanahan Kab. Bengkayang.

**TECHNICAL NOTES**

1. *The geographic coordinate system is used to indicate a point on the Earth by latitude and longitude.*
2. *The latitude is the vertical line which measures the angle between a point to the equator. Point in the north of the equator is called the North latitude whereas a point south of the equator is called South Latitude.*
3. *Longitude namely horizontal measuring the angle between a point with zero point on Earth that is Greenwich in London United Kingdom which is a point of longitude  $0^\circ$  or  $360^\circ$  are accepted internationally. The point on the west longitude  $0^\circ$  West Longitude called while the eastern point of  $0^\circ$  is called longitude.*
4. *Geography Data collected from Kantor Pertanahan of Bengkayang Regency.*





**ULASAN****DESCRIPTION**

## 1. Letak Geografis

Kabupaten Bengkayang merupakan salah satu kabupaten yang terletak di sebelah utara Propinsi Kalimantan Barat. Secara geografis, Kabupaten Bengkayang terletak di 0033'00" Lintang Utara sampai 1030'00" Lintang Utara dan 108039'0" Bujur Timur sampai 110010'00" Bujur Timur.

Secara administratif, batas-batas wilayah Kabupaten Bengkayang adalah sebagai berikut:

- [+]Utara : Kabupaten Sambas  
Serawak (Malaysia Timur)
- [+]Selatan : Kabupaten Mempawah
- [+]Timur : Kabupaten Landak  
Kabupaten Sanggau
- [+]Barat : Kota Singkawang  
Laut Natuna

## 2. Topografi dan Sungai

Ada dua kondisi alam yang membedakan wilayah Kabupaten Bengkayang. Kondisi alam yang pertama adalah pesisir pantai. Keseluruhan wilayah pesisir ini termasuk dalam wilayah administrasi Kecamatan Sungai Raya dan Kecamatan Sungai Raya Kepulauan. Kondisi alam yang kedua adalah daratan dan perbukitan yang terdiri dari Kecamatan Capkala, Samalantan, Monterado, Lembah Bawang, Bengkayang, Teriak, Sungai Betung, Ledo, Suti Semarang, Lumar, Sanggau Ledo, Tujuh Belas,

1. *Geographic Location*

*Bengkayang Regency is one of regency which is located in northside of Kalimantan Barat Province. Geographically, Bengkayang Regency is located between 0033'00" North Latitude to 1030'00" North Latitude and between 108039'0" East Longitude to 110010'00" East Longitude.*

*Those are the administration borders of Bengkayang Regency:*

- [+]North : Sambas Regency  
Serawak (East Malaysia)
- [+]South : Mempawah Regency
- [+]East : Landak Regency  
Sanggau Regency
- [+]West : Singkawang City  
Natuna Sea

2. *Topography and River*

*There are two natural condition in Bengkayang Regency. The first natural condition is coastal area. All of this coastal area is located in Sungai Raya District and Sungai Raya Kepulauan District. The second natural condition is land area and range of hills which are consist of Capkala, Samalantan, Monterado, Lembah Bawang, Bengkayang, Teriak, Sungai Betung, Ledo, Suti Semarang, Lumar, Sanggau Ledo, Tujuh Belas, Seluas, Jagoi Babang, and Siding District.*

Seluas, Jagoi Babang, dan Siding.

### 3. Luas Wilayah

Secara keseluruhan, luas wilayah Kabupaten Bengkayang adalah sebesar 5.396,30 km<sup>2</sup> atau sekitar 3,68 persen dari total luas wilayah Propinsi Kalimantan Barat. Pada tahun 2020, daerah pemerintahan Kabupaten Bengkayang dibagi menjadi 17 kecamatan. Dari sejumlah kecamatan yang ada, Kabupaten Bengkayang dibagi lagi menjadi 2 kelurahan dan 122 desa definitif.

Dilihat dari luas masing-masing kecamatan, Jagoi Babang merupakan kecamatan yang paling luas di Kabupaten Bengkayang dengan cakupan wilayah sebesar 655 km<sup>2</sup> atau sekitar 12,14 persen dari luas Kabupaten Bengkayang keseluruhan dan kecamatan dengan wilayah terkecil adalah Kecamatan Capkala dengan luas wilayah sebesar 46,35 km<sup>2</sup> atau hanya sekitar 0,86 persen dari total luas Kabupaten Bengkayang.

Dilihat dari jarak tempuh terjauh dari ibukota kecamatan ke ibukota kabupaten di Kabupaten Bengkayang, Kecamatan Siding adalah kecamatan dengan jarak tempuh terjauh, yaitu sekitar 103,68 km disusul Kecamatan Jagoi Babang dan Kecamatan Sungai Raya.

### 3. Wide Area

*Totally, Bengkayang Regency has 5.396,3 kilometres square area or about 3,68 percent of Kalimantan Barat Province total area. In 2020, the regional government of Bengkayang Regency consisted of 17 districts. Then, from all of the districts, Bengkayang Regency was divided by 2 wards and 122 villages.*

*From the area total of each districts, Jagoi Babang District is the largest district in Bengkayang Regency with the area total is 655 kilometres square or about 12,14 percent from the area total of Bengkayang Regency. Then, the smallest district is Capkala District with area total is 46,35 kilometres square or only 0,86 percent from the area total of Bengkayang Regency.*

*The distance between Bengkayang Regency capital city to each district has the variaton distance. Siding District has the longest distance from Bengkayang Regency capital city, that is 103,68 kilometres, then followed by Jagoi Babang and Sungai Raya District.*

#### 4. Pulau-pulau

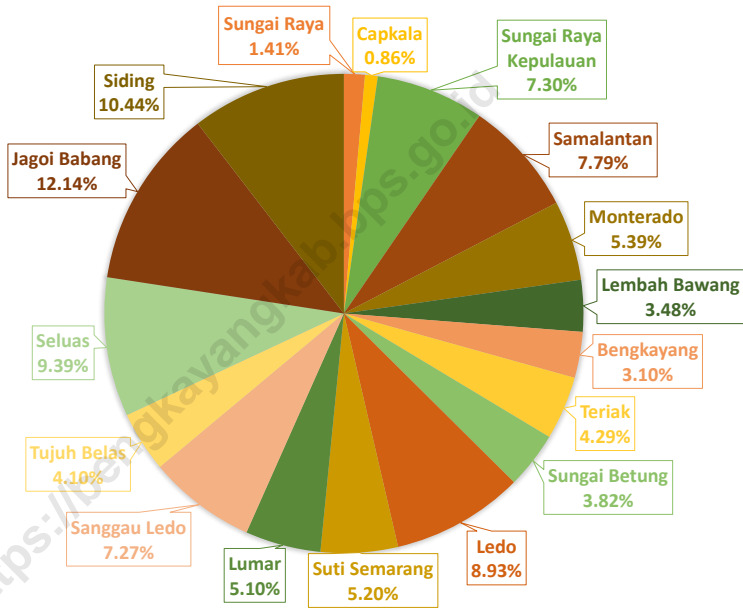
Walaupun hanya sebagian kecil wilayah Kabupaten Bengkayang yang merupakan wilayah perairan laut, Kabupaten Bengkayang juga memiliki sejumlah pulau, yaitu sebanyak 12 pulau. Dari sejumlah pulau tersebut, ada sebanyak 6 pulau masih belum berpenghuni dan 6 pulau sudah berpenghuni. Semua pulau yang ada terletak di wilayah perairan Laut Natuna. Pulau terbesar yang berpenghuni adalah Pulau Lemukutan dan Pulau Kabung.

#### 4. Islands

*Although there is just small part of Bengkayang Regency area total which is marine area, Bengkayang Regency still has several islands, that is 12 islands. From all of the islands, there is just 6 islands which are still have no inhabitants and the 6 islands have had inhabitants. All of the islands are located in Natuna Sea. The largest islands which have had inhabitants is Lemukutan Island and Kabung Island.*

**Gambar** 1.1  
**Figures**

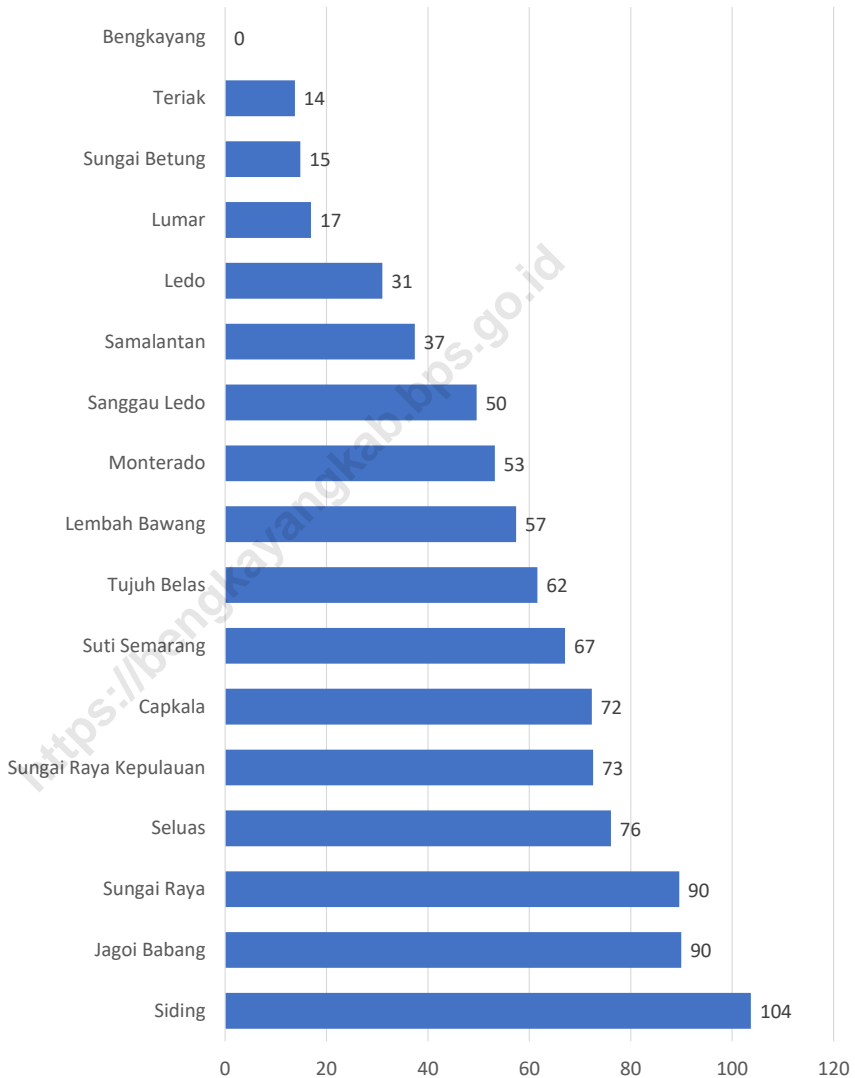
**Luas Daerah menurut Kecamatan di Kabupaten  
Bengkayang (%) ,2020**  
**Area of Subdistrict in Bengkayang Regency (%) ,2020**



Sumber/Source: BPS Kabupaten Bengkayang/BPS-Statistics of Bengkayang Regency

**Gambar** 1.2  
**Figures**

**Jarak dari Ibukota Kecamatan ke Ibukota Kabupaten di Kabupaten Bengkayang (km), 2020**  
***Distance between Subdistrict Capital and Regency Capital in Bengkayang Regency (km), 2020***



Sumber/Source: BPS Kabupaten Bengkayang/BPS-Statistics of Bengkayang Regency

## 1.1 KEADAAN GEOGRAFI GEOGRAPHY CONDITION

**Tabel** 1.1.1 **Luas Daerah dan Jumlah Pulau Menurut Kecamatan di Kabupaten Bengkayang, 2020**  
**Table** 1.1.1 **Total Area and Number of Islands by Subdistrict in Bengkayang Regency, 2020**

Kecamatan Subdistrict	Ibukota Kecamatan Capital of Subdistrict	Luas Total Area (km <sup>2</sup> /sq.km)
(1)	(2)	(3)
1. Sungai Raya	Sungai Duri	75,85
2. Capkala	Capkala	46,35
3. Sungai Raya Kepulauan	Sungai Raya	394,00
4. Samalantan	Samalantan	420,50
5. Monterado	Monterado	291,00
6. Lembah Bawang	Papan Uduk	188,00
7. Bengkayang	Sebalo	167,04
8. Teriak	Bana	231,51
9. Sungai Betung	Suka Maju	205,95
10. Ledo	Lesabela	481,75
11. Suti Semarang	Suti Semarang	280,84
12. Lumar	Tiga Berkat	275,21
13. Sanggau Ledo	Lembang	392,50
14. Tujuh Belas	Pisak	221,00
15. Seluas	Seluas	506,50
16. Jagoi Babang	Jagoi	655,00
17. Siding	Hlibuie	563,30
<b>Kabupaten Bengkayang</b>	<b>Bengkayang</b>	<b>5 396,30</b>

Lanjutan Tabel/*Continued Table* 1.1.1

Kecamatan <i>Subdistrict</i>	Persentase terhadap Luas Kabupaten <i>Percentage to Regency/Municipal Area</i>	Jumlah Pulau <i>Number of Islands</i>
(1)	(4)	(5)
1. Sungai Raya	1,41	0
2. Capkala	0,86	0
3. Sungai Raya Kepulauan	7,30	12
4. Samalantan	7,79	0
5. Monterado	5,39	0
6. Lembah Bawang	3,48	0
7. Bengkayang	3,10	0
8. Teriak	4,29	0
9. Sungai Betung	3,82	0
10. Ledo	8,93	0
11. Suti Semarang	5,20	0
12. Lumar	5,10	0
13. Sanggau Ledo	7,27	0
14. Tujuh Belas	4,10	0
15. Seluas	9,39	0
16. Jagoi Babang	12,14	0
17. Siding	10,44	0
<b>Kabupaten Bengkayang</b>	<b>100,00</b>	<b>12</b>

Sumber/*Source*: BPS Kabupaten Bengkayang/*BPS-Statistics of Bengkayang Regency*



**Tabel 1.1.2** **Tinggi Wilayah dan Jarak ke Ibukota Kabupaten Menurut Kecamatan di Kabupaten Bengkayang, 2020**  
**Altitude and Distance to the Capital of Regency by Subdistrict in Bengkayang Regency, 2020**

Kecamatan Subdistrict	Tinggi Wilayah (mdpl) Altitude (m a.s.l)	Jarak ke Ibukota Kabupaten Distance to the Capital of Regency
(1)	(2)	(3)
1. Sungai Raya	...	89,56
2. Capkala	...	72,32
3. Sungai Raya Kepulauan	...	72,56
4. Samalantan	...	37,39
5. Monterado	...	53,18
6. Lembah Bawang	...	57,39
7. Bengkayang	...	0
8. Teriak	...	13,76
9. Sungai Betung	...	14,84
10. Ledo	...	31,01
11. Suti Semarang	...	67,03
12. Lumar	...	16,94
13. Sanggau Ledo	...	49,60
14. Tujuh Belas	...	61,60
15. Seluas	...	76,08
16. Jagoi Babang	...	89,96
17. Siding	...	103,68
<b>Kabupaten Bengkayang</b>	<b>86,058</b>	<b>-</b>

Sumber/Source: BPS Kabupaten Bengkayang/BPS-Statistics of Bengkayang Regency

02

# PEMERINTAHAN GOVERNMENT

1%

Penduduk Kab. Bengkulu  
Berprofesi Sebagai

**PEGAWAI NEGERI SIPIL**



*1 percent of Bengkulu  
Regency population work as  
Civil Servants.*





**PENJELASAN TEKNIS**

1. Kecamatan adalah pembagian wilayah administratif di Indonesia di bawah kabupaten atau kota.
2. Kelurahan adalah satuan wilayah yang ditempati oleh sejumlah penduduk yang mempunyai organisasi pemerintahan terendah langsung di bawah kecamatan.
3. Desa adalah satuan wilayah yang ditempati oleh sejumlah penduduk sebagai kesatuan masyarakat termasuk di dalamnya kesatuan masyarakat hukum yang mempunyai organisasi pemerintahan terendah dan langsung di bawah camat serta berhak menyelenggarakan rumah tangga sendiri.

**TECHNICAL NOTES**

1. *District is the division of administrative regions in Indonesia under the city/Regency.*
2. *Urban Village is a unit of area occupied by a population that has the lowest administration organization directly under the district.*
3. *The village is a unit of area occupied by a number of people as the unity of the community including the legal community unit which has the lowest administration organization and directly under the district head and the right to conduct his own household.*



**ULASAN**

Sampai akhir tahun 2020 Kabupaten Bengkayang memiliki 17 Kecamatan, 2 Kelurahan dan 122 desa, sesuai dengan peraturan terakhir yaitu Peraturan Daerah Kabupaten Bengkayang nomor 12 tahun 2006. Kecamatan yang paling banyak memiliki desa adalah Kecamatan Teriak yang mempunyai 18 desa, sedangkan kecamatan yang paling sedikit memiliki desa adalah Kecamatan Sungai Betung dan Tujuh Belas yang hanya mempunyai 4 desa.

Pada tahun 2020 tercatat sebanyak 4.145 orang pegawai negeri sipil yang bekerja dilingkungan Pemerintah Daerah Kabupaten Bengkayang. Bila dirinci menurut jenis pendidikan yang ditamatkan, yaitu sebanyak 2.410 orang berpendidikan Sarjana, 735 orang pegawai dengan tingkat pendidikan Diploma III, 236 orang pegawai dengan tingkat pendidikan Diploma I, 723 orang dengan pendidikan SMA/Sederajat, 30 orang berpendidikan SMP/Sederajat, dan 11 orang berpendidikan SD/Sederajat.

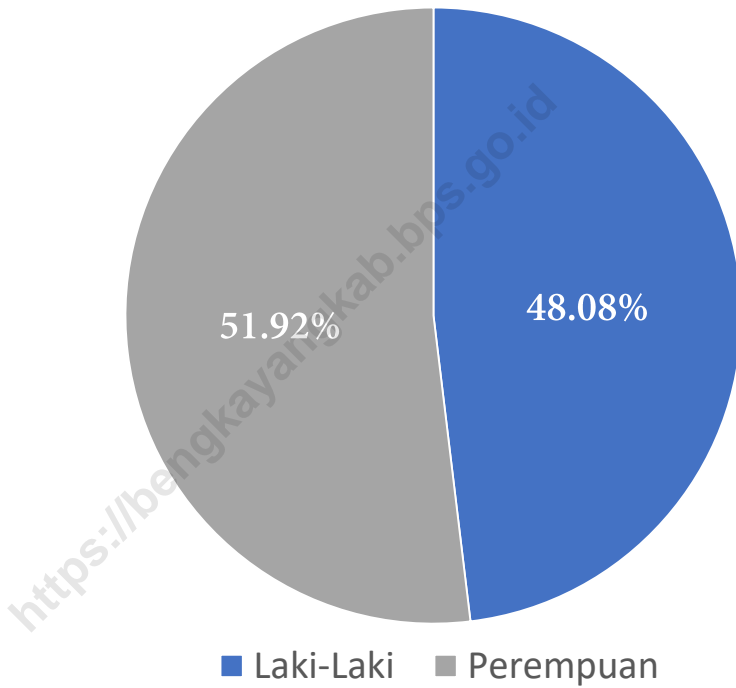
**DESCRIPTION**

*Until the end of 2020 Bengkayang Regency consist of 17 Districts, 2 Urban Villages and 122 Villages, In accordance with latest regulation, Bengkayang Regency Regional Regulation number 12 of 2006. The Districts which have the most villages was Teriak, which have 18 villages, but the districts which have least was Sungai Betung and Tujuh Belas, which was only 4 villages.*

*In 2020 there were 4.145 persons who worked for civil servants in regional government of Bengkayang Regency. When elaborated by type of education attained, as many as 2.410 have educated of Bachelor (S1/S2), 735 Employees with educated of Diploma III, 236 Employees with educated of Diploma I, then there are as many as 723 persons with senior High School education, 30 of junior High School graduates, then 11 have Elementary School graduates.*

**Gambar** 2.1  
**Figures**

**Distribusi Pegawai Negeri Sipil menurut Jenis Kelamin di Kabupaten Bengkayang (%), 2020**  
**Distribution of Civil Servants by Sex in Bengkayang Regency(%), 2020**

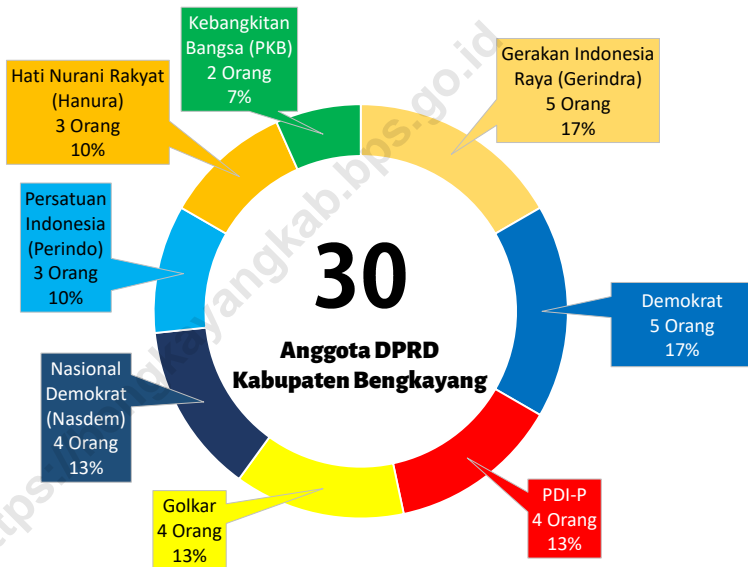


Sumber/Source: Badan Kepegawaian Daerah Kabupaten Bengkayang/ Human Resources Agency Bengkayang

**Gambar** 2.2  
**Figures**

**Distribusi Anggota Dewan Perwakilan Rakyat Daerah Menurut Partai Politik di Kabupaten Bengkayang (%), 2020**

***Distribution of Regional House of Representatives' Members by Political Parties in Bengkayang Regency(%), 2020***



Sumber/Source: DPRD Kabupaten Bengkayang/Regional House of Representatives Bengkayang Regency



## 2.1 WILAYAH ADMINISTRATIF ADMINISTRATIVE AREA

**Tabel** 2.1.1 Jumlah Desa<sup>1</sup>/Kelurahan Menurut Kecamatan di Kabupaten Bengkayang, 2016–2020  
**Table** 2.1.1 Number of Villages<sup>1</sup>/Kelurahan by Subdistrict in Bengkayang Regency, 2016–2020

Kecamatan Subdistrict	2016	2017	2018	2019	2020
(1)	(2)	(3)	(4)	(5)	(6)
1. Sungai Raya	5	5	5	5	5
2. Capkala	6	6	6	6	6
3. Sungai Raya Kepulauan	5	5	5	5	5
4. Samalantan	7	7	7	7	7
5. Monterado	11	11	11	11	11
6. Lembah Bawang	8	8	8	8	8
7. Bengkayang	6	6	6	6	6
8. Teriak	18	18	18	18	18
9. Sungai Betung	4	4	4	4	4
10. Ledo	12	12	12	12	12
11. Suti Semarang	8	8	8	8	8
12. Lumar	5	5	5	5	5
13. Sanggau Ledo	5	5	5	5	5
14. Tujuh Belas	4	4	4	4	4
15. Seluas	6	6	6	6	6
16. Jagoi Babang	6	6	6	6	6
17. Siding	8	8	8	8	8
<b>Kabupaten Bengkayang</b>	<b>124</b>	<b>124</b>	<b>124</b>	<b>124</b>	<b>124</b>

Catatan/Note: <sup>1</sup>Termasuk Unit Permukiman Transmigrasi (UPT)/Include Transmigration Settlement Unit  
Sumber/Source: Peraturan Kepala Badan Pusat Statistik Nomor 1 Tahun 2020 Tanggal 5 Februari 2020 tentang Perubahan Atas Peraturan Kepala Badan Pusat Statistik Nomor 3 Tahun 2019 tentang Kode dan Nama Wilayah Kerja Statistik Tahun 2019/Chief Statistician Regulation Number 1/2020, February 5 2020, as a revision of Chief Statistician Regulation Number 3 of 2019 on Code and Name of Regional Level of Data Collection.

## 2.2 DEWAN PERWAKILAN RAKYAT DAERAH REGIONAL HOUSE OF REPRESENTATIVE

**Tabel 2.2.1** Jumlah Anggota Dewan Perwakilan Rakyat Daerah Menurut Partai Politik dan Jenis Kelamin di Kabupaten Bengkulu, 2020  
*Number of Regional House of Representatives's Members by Political Parties and Sex in Bengkulu Regency 2020*

Partai Politik <i>Political Parties</i>	Laki-laki <i>Male</i>	Perempuan <i>Female</i>	Jumlah <i>Total</i>
(1)	(2)	(3)	(4)
Gerakan Indonesia Raya (Gerindra)	4	1	5
Demokrat	5	0	5
PDI-P	3	1	4
Golkar	2	2	4
Nasional Demokrat (Nasdem)	2	2	4
Persatuan Indonesia (Perindo)	3	0	3
Hati Nurani Rakyat (Hanura)	3	0	3
Kebangkitan Bangsa (PKB)	3	0	2
<b>DPRD Kabupaten Bengkulu</b>	<b>24</b>	<b>6</b>	<b>30</b>

Sumber/Source: DPRD Kabupaten Bengkulu/*Regional House of Representatives Bengkulu Regency*

## 2.3 SUMBER DAYA MANUSIA HUMAN RESOURCES

**Tabel 2.3.1** Jumlah Pegawai Negeri Sipil Menurut Jabatan dan Jenis Kelamin di Kabupaten Bengkayang, Desember 2019 dan Desember 2020  
*Number of Civil Servants by Occupation and Sex in Bengkayang Regency, December 2019 dan December 2020*

Jabatan <i>Occupation</i>	2019		Jumlah <i>Total</i>
	Laki-laki <i>Male</i>	Perempuan <i>Female</i>	
(1)	(2)	(3)	(4)
<b>Fungsional Tertentu</b> <i>Specific Functional</i>	993	1457	2450
<b>Fungsional Umum</b> <i>Staf General Functional</i>	627	458	1085
<b>Struktural/Structural</b>	388	156	544
Eselon V/5th Echelon	-	-	-
Eselon IV/4th Echelon	255	126	381
Eselon III/3rd Echelon	117	28	145
Eselon II/2nd Echelon	16	2	18
Eselon I/1st Echelon	-	-	-
<b>Jumlah/Total</b>	<b>2 008</b>	<b>2 071</b>	<b>4 079</b>

Lanjutan Tabel/*Continued Table* 2.3.1

Jabatan <i>Occupation</i>	2020		Jumlah <i>Total</i>
	Laki-laki <i>Male</i>	Perempuan <i>Female</i>	
(1)	(5)	(6)	(7)
<b>Fungsional Tertentu</b> <i>Specific Functional</i>	941	1 417	25 358
<b>Fungsional Umum</b> <i>Staf General Functional</i>	682	580	1 262
<b>Struktural/Structural</b>	370	155	525
Eselon V/5th Echelon	–	–	–
Eselon IV/4th Echelon	241	127	368
Eselon III/3rd Echelon	111	26	137
Eselon II/2nd Echelon	18	2	20
Eselon I/1st Echelon	–	–	–
<b>Jumlah/Total</b>	<b>1 993</b>	<b>2 152</b>	<b>4 145</b>

Sumber/*Source*: Badan Kepegawaian Daerah Kabupaten Bengkulu/ *Human Resources Agency Bengkulu*

**Tabel**  
**Table** 2.3.2

**Jumlah Pegawai Negeri Sipil Menurut Tingkat Pendidikan dan Jenis Kelamin di Kabupaten Bengkulu, Desember 2019 dan Desember 2020**  
**Number of Civil Servants by Educational Level and Sex in Bengkulu Regency, Desember 2019 dan Desember 2020**

Tingkat Pendidikan <i>Educational Level</i>	2019		
	Laki-laki <i>Male</i>	Perempuan <i>Female</i>	Jumlah <i>Total</i>
(1)	(2)	(3)	(4)
Sampai dengan SD <i>Up to Primary School</i>	13	1	14
SMP/Sederajat <i>General Vocational Junior High School</i>	30	7	37
SMA/Sederajat <i>General/Vocational Senior High School</i>	518	312	830
Diploma I, II/Akta I, II <i>Diploma I, II/Akta I, II</i>	144	146	290
Diploma III/Akta III/Sarjana Muda <i>Diploma III/Akta III/Bachelor</i>	205	477	682
Tingkat Sarjana/Doktor/Ph.D <i>University Graduates</i>	1098	1128	2226
<b>Jumlah/Total</b>	<b>2 008</b>	<b>2 071</b>	<b>4 079</b>

Lanjutan Tabel/*Continued Table 2.3.2*

Tingkat Pendidikan <i>Educational Level</i>	2020		
	Laki-laki <i>Male</i>	Perempuan <i>Female</i>	Jumlah <i>Total</i>
(1)	(2)	(3)	(4)
Sampai dengan SD <i>Up to Primary School</i>	10	1	11
SMP/Sederajat <i>General Vocational Junior High School</i>	24	6	30
SMA/Sederajat <i>General/Vocational Senior High School</i>	458	265	723
Diploma I, II/Akta I, II <i>Diploma I, II/Akta I, II</i>	126	110	236
Diploma III/Akta III/Sarjana Muda <i>Diploma III/Akta III/Bachelor</i>	214	521	735
Tingkat Sarjana/Doktor/ <i>Ph.D</i> <i>University Graduates</i>	1 161	1 249	2 410
<b>Jumlah/Total</b>	<b>1 993</b>	<b>2 152</b>	<b>4 145</b>

Sumber/*Source*: Badan Kepegawaian Daerah Kabupaten Bengkayang/ *Human Resources Agency Bengkayang*

**Tabel**  
**Table** 2.3.3

**Jumlah Pegawai Negeri Sipil Menurut Tingkat  
Kepangkatan dan Jenis Kelamin di Kabupaten  
Bengkayang, Desember 2019 dan Desember 2020**  
*Number of Civil Servants by Hierarchy and Sex in  
Bengkayang Regency, Desember 2019 dan Desember  
2020*

Pangkat/Golongan/Ruang Hierarchy	2019		
	Laki-laki Male	Perempuan Female	Jumlah Total
(1)	(2)	(3)	(4)
1. I/A (Juru Muda)	–	1	1
2. I/B (Juru Muda Tingkat I)	3	–	3
3. I/C (Juru)	2	2	4
4. I/D (Juru Tingkat I)	15	4	19
<b>Golongan I/Range I</b>		7	27
5. II/A (Pengatur Muda)	51	18	69
6. II/B (Pengatur Muda Tingkat I)	106	103	209
7. II/C (Pengatur)	99	102	201
8. II/D (Pengatur Tingkat I)	137	101	238
<b>Golongan II/Range II</b>	393	324	717
9. III/A (Penata Muda)	298	335	633
10. III/B (Penata Muda Tingkat I)	393	594	989
11. III/C (Penata)	224	232	456
12. III/D (Penata Tingkat I)	309	284	593
<b>Golongan III/Range III</b>	1 224	1 445	2 669
13. IV/A (Pembina)	314	289	603
14. IV/B (Pembina Tingkat I)	42	5	57
15. IV/C (Pembina Utama Muda)	14	1	15
16. IV/D (Pembina Utama Madya)	1	–	1
17. IV/E (Pembina Utama)	–	–	–
<b>Golongan IV/Range IV</b>	371	295	666
<b>Jumlah/Total</b>	<b>2 008</b>	<b>2 071</b>	<b>4 079</b>

Lanjutan Tabel/*Continued Table 2.3.3*

Pangkat/Golongan/Ruang <i>Hierarchy</i>	2020		
	Laki-laki <i>Male</i>	Perempuan <i>Female</i>	Jumlah <i>Total</i>
(1)	(5)	(6)	(7)
1. I/A (Juru Muda)	–	1	1
2. I/B (Juru Muda Tingkat I)	3	–	3
3. I/C (Juru)	1	2	3
4. I/D (Juru Tingkat I)	12	3	15
<b>Golongan I/Range I</b>	16	6	22
5. II/A (Pengatur Muda)	43	13	56
6. II/B (Pengatur Muda Tingkat I)	96	92	188
7. II/C (Pengatur)	92	123	215
8. II/D (Pengatur Tingkat I)	139	99	238
<b>Golongan II/Range II</b>	370	327	697
9. III/A (Penata Muda)	342	396	738
10. III/B (Penata Muda Tingkat I)	387	575	962
11. III/C (Penata)	237	276	513
12. III/D (Penata Tingkat I)	304	303	607
<b>Golongan III/Range III</b>	1 270	1 550	2 820
13. IV/A (Pembina)	277	259	536
14. IV/B (Pembina Tingkat I)	43	9	52
15. IV/C (Pembina Utama Muda)	16	1	17
16. IV/D (Pembina Utama Madya)	1	–	1
17. IV/E (Pembina Utama)	–	–	–
<b>Golongan IV/Range IV</b>	337	269	606
<b>Jumlah/Total</b>	<b>1 993</b>	<b>2 152</b>	<b>4 145</b>

Sumber/*Source*: Badan Kepegawaian Daerah Kabupaten Bengkulu/ *Human Resources Agency Bengkulu*



## 2.4 KEUANGAN PEMERINTAH GOVERNMENT FINANCE

**Tabel 2.4.1** Realisasi Pendapatan Pemerintah Kabupaten Bengkulu Menurut Jenis Pendapatan (ribu rupiah), 2017–2020  
**Table 2.4.1** Actual Bengkulu Regency Government Revenues by Kind of Revenues (thousand rupiahs), 2017–2020

Jenis Pendapatan/Kind of Revenues	2017	2018
(1)	(2)	(3)
<b>1. Pendapatan Asli Daerah (PAD)/Regional Revenue</b>	<b>45 152 572</b>	<b>50 525 048</b>
1.1 Pajak Daerah/Regional Tax	15 043 710	14 423 504
1.2 Retribusi Daerah/Regional Retribution	3 074 460	2 210 825
1.3 Hasil Perusahaan Milik Daerah dan Pengelolaan Kekayaan Daerah yang Dipisahkan/Regional-Owned Company Revenue and Separated Management of Regional Wealth	3 048 473	4 279 169
1.4 Lain-lain PAD yang Sah/Other Regional Revenue	23 985 929	29 611 550
<b>2. Dana Perimbangan/Balance Funds</b>	<b>889 752 920</b>	<b>774 370 717</b>
2.1 Bagi Hasil Pajak/Tax Sharing Revenue	23 269 651	14 655 909
2.2 Bagi Hasil Bukan Pajak/Sumber Daya Alam/Non-Tax Sharing Revenue/Natural Resources	2 628 113	4 534 794
2.3 Dana Alokasi Umum/General Allocation Fund	578 240 869	581 274 511
2.4 Dana Alokasi Khusus/Special Allocation Fund	285 614 287	173 905 503
<b>3. Lain-lain Pendapatan yang Sah/Other Revenue</b>	<b>142 963 397</b>	<b>178 946 583</b>
3.1 Pendapatan Hibah/Grant	12 000 000	40 787 005
3.2 Dana Darurat/Emergency Fund	-	-
3.3 Dana Bagi Hasil Pajak dari Provinsi dan Pemerintah Daerah Lainnya/Tax Sharing Revenue from Provincial and Other Regional Governments	33 715 225	45 759 341
3.4 Dana Penyesuaian dan Otonomi Daerah/Regional Adjustment and Autonomy Fund	96 738 761	92 400 237
3.5 Bantuan Keuangan dari Provinsi atau Pemerintah Daerah Lainnya/Financial Assistance from Provincial or Other Regional Governments	509 411	-
3.6 Lainnya/Others	-	-
<b>Jumlah/Total</b>	<b>1 077 868 889</b>	<b>1 003 842 348</b>

Lanjutan Tabel/Continued Table 2.4.1

Jenis Pendapatan/Kind of Revenues	2019	2020 <sup>1</sup>
(1)	(4)	(5)
<b>1. Pendapatan Asli Daerah (PAD)/Regional Revenue</b>	<b>51 957 360</b>	<b>28 189 288</b>
1.1 Pajak Daerah/Regional Tax	15 803 242	14 123 509
1.2 Retribusi Daerah/Regional Retribution	3 187 583	3 747 176
1.3 Hasil Perusahaan Milik Daerah dan Pengelolaan Kekayaan Daerah yang Dipisahkan/Regional-Owned Company Revenue and Separated Management of Regional Wealth	4 959 077	5 910 385
1.4 Lain-lain PAD yang Sah/Other Regional Revenue	28 007 457	4 408 218
<b>2. Dana Perimbangan/Balance Funds</b>	<b>859 246 614</b>	<b>756 424 027</b>
2.1 Bagi Hasil Pajak/Tax Sharing Revenue	13 211 462	29 099 496
2.2 Bagi Hasil Bukan Pajak/Sumber Daya Alam/Non-Tax Sharing Revenue/Natural Resources	4 604 259	6 650 170
2.3 Dana Alokasi Umum/General Allocation Fund	599 194 331	547 392 437
2.4 Dana Alokasi Khusus/Special Allocation Fund	242 236 562	173 281 924
<b>3. Lain-lain Pendapatan yang Sah/Other Revenue</b>	<b>202 815 339</b>	<b>25 936 329</b>
3.1 Pendapatan Hibah/Grant	51 577 806	8 504 549
3.2 Dana Darurat/Emergency Fund	-	-
3.3 Dana Bagi Hasil Pajak dari Provinsi dan Pemerintah Daerah Lainnya/Tax Sharing Revenue from Provincial and Other Regional Governments	45 298 391	17 424 331
3.4 Dana Penyesuaian dan Otonomi Daerah/Regional Adjustment and Autonomy Fund	105 939 142	-
3.5 Bantuan Keuangan dari Provinsi atau Pemerintah Daerah Lainnya/Financial Assistance from Provincial or Other Regional Governments	-	-
3.6 Lainnya/Others	-	7 450
<b>Jumlah/Total</b>	<b>1 114 019 313</b>	<b>810 549 644</b>

Catatan/Note: <sup>1</sup> Data Sementara/Preliminary Data

Sumber/Source: BPKAD Kabupaten Bengkulu/BPKAD Bengkulu Regency

**Tabel 2.4.2** **Realisasi Belanja Pemerintah Kabupaten Bengkulu Menurut Jenis Belanja (ribu rupiah), 2017–2020**  
**Table 2.4.2** **Actual Bengkulu Regency Government Expenditures by Kind of Expenditures (thousand rupiahs), 2017–2020**

Jenis Pendapatan Kind of Revenues	2017	2018
(1)	(2)	(3)
<b>1. Belanja Tidak Langsung/Indirect Expenditures</b>	<b>571 050 308</b>	<b>558 503 932</b>
1.1 Belanja Pegawai/Personnel Expenditures	346 820 995	364 465 262
1.2 Belanja Bunga/Interest Expenditures	-	1 954 599
1.3 Belanja Subsidi/Subsidies Expenditures	-	-
1.4 Belanja Hibah/Grant Expenditures	15 421 500	15 261 700
1.5 Belanja Bantuan Sosial/Social Aid Expenditures	39 607 890	22 414 031
1.6 Belanja Bagi Hasil/Sharing Fund Expenditure	-	-
1.7 Belanja Bantuan Keuangan/Financial Aids Expenditures	166 219 723	154 099 375
1.8 Belanja Tidak Terduga/Unpredicted Expenditures	2 980 200	308 966
<b>2. Belanja Langsung/Direct Expenditures</b>	<b>518 622 134</b>	<b>445 150 075</b>
2.1 Belanja Pegawai/Personnel Expenditures	44 377 811	51 582 788
2.2 Belanja Barang dan Jasa/Goods and Services Expenditures	153 760 982	203 779 701
2.3 Belanja Modal/Capital Expenditure	320 483 341	189 787 586
<b>Jumlah/Total</b>	<b>1 089 672 442</b>	<b>1 003 654 006</b>

Lanjutan Tabel/*Continued Table 2.4.2*

Jenis Pendapatan <i>Kind of Revenues</i>	2019	2020 <sup>1</sup>
(1)	(4)	(5)
<b>1. Belanja Tidak Langsung/<i>Indirect Expenditures</i></b>	<b>553 663 683</b>	<b>564 945 963</b>
1.1 Belanja Pegawai/ <i>Personnel Expenditures</i>	344 920 399	422 596 828
1.2 Belanja Bunga/ <i>Interest Expenditures</i>	1 061 476	-
1.3 Belanja Subsidi/ <i>Subsidies Expenditures</i>	-	-
1.4 Belanja Hibah/ <i>Grant Expenditures</i>	20 878 800	66 404 858
1.5 Belanja Bantuan Sosial/ <i>Social Aid Expenditures</i>	13 580 611	12 854 789
1.6 Belanja Bagi Hasil/ <i>Sharing Fund Expenditure</i>	-	1 473 719
1.7 Belanja Bantuan Keuangan/ <i>Financial Aids Expenditures</i>	173 082 397	61 577 974
1.8 Belanja Tidak Terduga/ <i>Unpredicted Expenditures</i>	140 000	37 796
<b>2. Belanja Langsung/<i>Direct Expenditures</i></b>	<b>447 815 625</b>	<b>301 545 085</b>
2.1 Belanja Pegawai/ <i>Personnel Expenditures</i>	76 353 287	59 415 479
2.2 Belanja Barang dan Jasa/ <i>Goods and Services Expenditures</i>	190 880 172	142 767 972
2.3 Belanja Modal/ <i>Capital Expenditure</i>	180 582 166	99 361 634
<b>Jumlah/<i>Total</i></b>	<b>1 001 479 308</b>	<b>866 491 048</b>

Catatan/*Note*: <sup>1</sup> Data Sementara/*Preliminary Data*

Sumber/*Source*: BPKAD Kabupaten Bengkulu/BPKAD Bengkulu Regency



03

# PENDUDUK DAN KETENAGAKERJAAN

POPULATION AND EMPLOYMENT

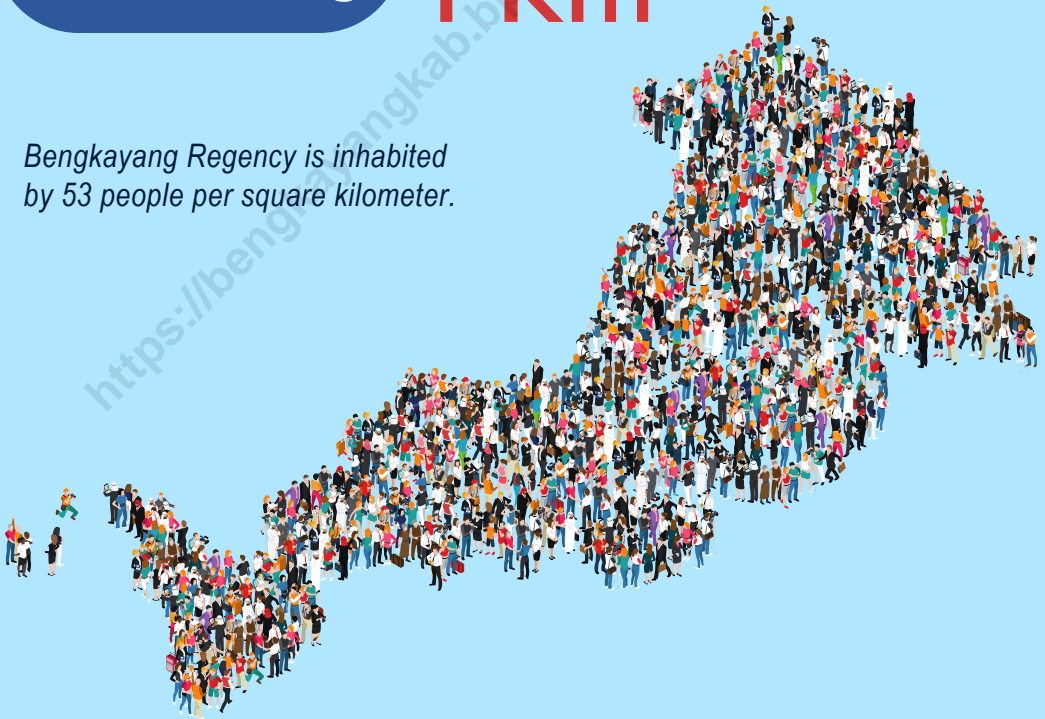
## KABUPATEN **BENGKAYANG** DIHUNI OLEH

**53** Orang



SETIAP  
**1 Km<sup>2</sup>**

*Bengkayang Regency is inhabited  
by 53 people per square kilometer.*





**PENJELASAN TEKNIS**

**TECHNICAL NOTES**

1. Sumber utama data kependudukan adalah sensus penduduk yang dilaksanakan setiap sepuluh tahun sekali. Sensus penduduk telah dilaksanakan sebanyak enam kali sejak Indonesia merdeka, yaitu tahun 1961, 1971, 1980, 1990, 2000, dan 2010. Di dalam sensus penduduk, pencacahan dilakukan terhadap seluruh penduduk yang berdomisili di wilayah teritorial Indonesia termasuk warga negara asing kecuali anggota korps diplomatik negara sahabat beserta keluarganya. Metode pengumpulan data dalam sensus dilakukan dengan wawancara antara petugas sensus dengan responden dan juga melalui e-census. Pencatatan penduduk menggunakan konsep usual residence, yaitu konsep di mana penduduk biasa bertempat tinggal. Bagi penduduk yang bertempat tinggal tetap dicacah di mana mereka biasa tinggal, sedangkan untuk penduduk yang tidak bertempat tinggal tetap dicacah di tempat di mana mereka ditemukan petugas sensus pada malam 'Hari Sensus'. Termasuk penduduk yang tidak bertempat tinggal tetap adalah tuna wisma, awak kapal berbendera Indonesia, penghuni perahu/rumah apung, masyarakat terpencil/terasing,

1. *The main source of demographic data is population census, which is conducted every ten years. Population Census has been conducted six times since Indonesia's independence: 1961, 1971, 1980, 1990, 2000, and 2010. The population census enumerates all residents who domicile in the entire territory of Indonesia including foreign citizens except the diplomatic corps members and their families. The method of data collection in a population census involves interviewing respondents and conducting e-census. Enumeration of the population uses the concept of "usual residence", which is the concept of "places where people usually live". De jure was applied to the permanent residents, while de facto was applied to non-permanent residents. The permanent residents were enumerated in place where they normally live, the non-permanent residents were enumerated where they were found by the enumerators, on the night of 'Census Date'. The non permanent residents include homeless people, ship crew, boat people, remote area community, and internally displaced persons. Those who had permanent residence and had been travelling away from their home for six months or more*



dan pengungsi. Bagi mereka yang mempunyai tempat tinggal tetap dan sedang bepergian ke luar wilayah lebih dari enam bulan, tidak dicacah di tempat tinggalnya, tetapi dicacah di tempat tujuannya. Untuk tahun yang tidak dilaksanakan sensus penduduk, data kependudukan diperoleh dari hasil proyeksi penduduk. Proyeksi penduduk merupakan suatu perhitungan ilmiah yang didasarkan pada asumsi dari komponen-komponen perubahan penduduk, yaitu kelahiran, kematian, dan migrasi. Proyeksi penduduk Indonesia 2010–2035 menggunakan data dasar penduduk hasil SP2010.

2. Penduduk Indonesia adalah semua orang yang berdomisili di wilayah teritorial Indonesia selama 6 bulan atau lebih dan atau mereka yang berdomisili kurang dari 6 bulan tetapi bertujuan menetap.
3. Laju pertumbuhan penduduk adalah angka yang menunjukkan persentase pertambahan penduduk dalam jangka waktu tertentu.
4. Kepadatan penduduk adalah rasio banyaknya penduduk per kilometer persegi.
5. Rasio jenis kelamin adalah perbandingan antara penduduk laki-laki dan penduduk perempuan pada suatu wilayah dan waktu tertentu. Biasanya

*were not enumerated in their permanent place, but in the place where they were during the census. For the periods where the population census is not conducted, population projection is done to estimate population during those years. The population projection is an estimate based on the demographic components, such as birth, death, and migration. Indonesia's 2010–2035 population projection used the 2010 Population Census as the base population.*

2. *he population of Indonesia are all residents of the entire territory of Indonesia who have stayed for six months or longer, and those who intended to stay more than six months even though their length of stay is less than six months.*
3. *The growth rate of population is the number that show percentage of population growth within a specified period.*
4. *Population density is ratio of population per square kilometer.*
5. *Sex ratio is the ratio of males population to females population in a given area and time, usually expressed as the number of males for every 100 females.*

- dinyatakan dengan banyaknya penduduk laki-laki untuk 100 penduduk perempuan.
6. Distribusi penduduk adalah pola persebaran penduduk di suatu wilayah, baik berdasarkan batas-batas geografis maupun berdasarkan batas-batas administrasi pemerintahan.
  7. Komposisi penduduk adalah pola persebaran penduduk menurut karakteristiknya, contoh: penduduk menurut kelompok umur, penduduk menurut jenis kelamin.
  8. Rumah tangga adalah seseorang atau sekelompok orang yang mendiami sebagian atau seluruh bangunan fisik/sensus dan biasanya tinggal bersama serta pengelolaan makan dari satu dapur. Yang dimaksud makan dari satu dapur adalah jika pengurusan kebutuhan sehari-harinya dikelola bersama-sama menjadi satu.
  9. Anggota rumah tangga adalah semua orang yang biasanya bertempat tinggal di suatu rumah tangga, baik yang berada di rumah pada waktu pencacahan maupun yang sementara tidak ada.
  10. Penduduk usia kerja adalah penduduk yang berumur 15 tahun ke atas.
  11. Angkatan kerja adalah penduduk usia kerja (15 tahun ke atas) yang bekerja, punya pekerjaan namun sementara tidak bekerja, dan
6. *Population distribution is the pattern of population distribution in an area, either by geographic boundaries or by government administrative boundaries.*
  7. *Population composition is the pattern of population distribution by its characteristics, example: population by age group, population by sex.*
  8. *Household is an individual or group of people living in a physical/census building unit or part of it and usually commit on a common provision for food and other essentials of living. Common provision for food means one organising daily needs for all of household members.*
  9. *Household member are those who usually lives in a household regardless of their location at the time of enumeration.*
  10. *Working age population is persons of 15 years and over.*
  11. *Labor force or economically active are persons of 15 years and over, who in the previous week were working, temporarily absent*

pengangguran.

12. Bekerja adalah kegiatan ekonomi yang dilakukan oleh seseorang dengan maksud memperoleh atau membantu memperoleh pendapatan atau keuntungan dan lamanya bekerja paling sedikit 1 jam secara terus menerus dalam seminggu yang lalu (termasuk pekerja keluarga tanpa upah yang membantu dalam suatu usaha/kegiatan ekonomi).
  13. Jumlah jam kerja seluruhnya adalah jumlah jam kerja yang digunakan untuk bekerja (tidak termasuk jam kerja istirahat resmi dan jam kerja yang digunakan untuk hal-hal di luar pekerjaan).
  14. Lapangan usaha adalah bidang kegiatan dari pekerjaan/tempat bekerja di mana seseorang bekerja. Klasifikasi lapangan usaha mengikuti Klasifikasi Baku Lapangan Usaha Indonesia (KBLI) dalam 1 digit.
  15. Status pekerjaan adalah kedudukan seseorang dalam unit usaha/kegiatan dalam melakukan pekerjaan.
  16. Berusaha sendiri tanpa dibantu orang lain adalah bekerja atau berusaha dengan menanggung risiko secara ekonomis, yaitu dengan tidak kembalinya ongkos produksi yang telah dikeluarkan dalam rangka usahanya tersebut, serta tidak menggunakan pekerja dibayar maupun pekerja tak dibayar, termasuk yang sifat
12. *Working is economic activity conducted by a person and intended to earn income by doing work or helping to do work at least one hour continuously during the reference week (including unpaid family worker/s for any economic activity).*
  13. *Total working hours is the total hours spent by an employee to perform all jobs (excluding the time used for other activities which are not classified as work).*
  14. *Industry is field of a person's activity or establishment. The classification of industries follows the Indonesia Standard Industrial Classification (KBLI) in one digit.*
  15. *Employment status is the status of a person at his place of work or establishment where he was employed.*
  16. *Own-account worker is a person who works at his own risk without assisted by paid per mount worker or unpaid worker include technical job or skill job.*

- pekerjaannya memerlukan teknologi atau keahlian khusus.
17. Berusaha dibantu buruh tidak tetap/buruh tidak dibayar adalah bekerja atau berusaha atas risiko sendiri, dan menggunakan buruh/pekerja tak dibayar dan atau buruh/pekerja tidak tetap.
  18. Berusaha dibantu buruh tetap/buruh dibayar adalah berusaha atas risiko sendiri dan mempekerjakan paling sedikit satu orang buruh/pekerja tetap yang dibayar.
  19. Buruh/karyawan/pegawai adalah seseorang yang bekerja pada orang lain atau instansi/kantor/ perusahaan secara tetap dengan menerima upah/gaji baik berupa uang maupun barang. Buruh yang tidak mempunyai majikan tetap, tidak digolongkan sebagai buruh/karyawan, tetapi sebagai pekerja bebas. Seseorang dianggap memiliki majikan tetap jika memiliki 1 (satu) majikan (orang/rumah tangga) yang sama dalam sebulan terakhir, khusus pada sektor bangunan batasannya tiga bulan. Apabila majikannya instansi/lembaga, boleh lebih dari satu.
  20. Pekerja bebas adalah seseorang yang bekerja pada orang lain/majikan/institusi yang tidak tetap (lebih dari 1 majikan dalam sebulan terakhir) di usaha pertanian baik berupa usaha rumah tangga maupun bukan usaha rumah tangga, ataupun
17. *Employer assisted by temporary workers/unpaid worker is a person who works at his own risk and assisted by temporary worker/unpaid worker.*
  18. *Employer assisted by permanent workers/paid workers is a person who does his business at her/his own risk at least one assisted by paid permanent worker.*
  19. *Employee is a person who work permanently for other people or institution/office/ company and gains some money/cash or goods as wage/salary. Labor who have no permanent employer is not categorized as a laborer/ worker/ employee but casual worker. A laborers in general is considered to have a permanent employer if he has the same employer during the past month, particularly for building construction sector is 3 months. If the employer is an institution, more than 1 (one) employer is allowed.*
  20. *Casual employee is a person who does not work permanently for other people/employer/ institution (more than 1 employer during the last 1 month) in agricultural sector, either home industry or not home industry, or in non-agricultural sector based on remuneration paid*

di nonpertanian atas dasar balas jasa dengan menerima upah atau imbalan baik berupa uang maupun barang, dan baik dengan sistem pembayaran harian maupun borongan.

21. Pekerja tak dibayar adalah seseorang yang bekerja membantu usaha untuk memperoleh penghasilan/keuntungan yang dilakukan oleh salah seorang anggota rumah tangga atau bukan anggota rumah tangga tanpa mendapat upah/gaji baik berupa uang maupun barang.

*with money or goods, and based on daily or contact payment system.*

21. *Unpaid worker is a person who intended to work without pay either with money or good, in an establishment run by other members of the family, relative or neighbour.*

<https://bengkayangkab.bps.go.id>

**ULASAN****DESCRIPTION**

## 1. Perkembangan Penduduk

Berdasarkan hasil Sensus Penduduk 2020, jumlah penduduk Kabupaten Bengkayang pada tahun 2020 adalah sebesar 286.366 jiwa yang tersebar di 17 kecamatan. Dilihat menurut jenis kelaminnya, jumlah penduduk laki-laki adalah sebanyak 148.727 jiwa sedangkan penduduk perempuan adalah sebanyak 167.639 jiwa. Berdasarkan data tersebut, dapat dihitung rasio jenis kelamin Kabupaten Bengkayang pada tahun 2020 adalah 108. Angka ini berarti jika ada 108 penduduk laki-laki maka ada 100 penduduk perempuan.

Jika jumlah penduduk dirinci menurut kecamatan maka jumlah penduduk yang paling besar berada di Kecamatan Monterado sedangkan jumlah penduduk yang paling sedikit berada di Kecamatan Suti Semarang. Namun demikian, dilihat dari kepadatan penduduknya, Kecamatan Sungai Raya memiliki tingkat kepadatan paling tinggi, yaitu sebesar 310 jiwa per kilometer persegi sedangkan Kecamatan Siding memiliki tingkat kepadatan paling rendah, yaitu sebesar 14 jiwa per kilometer persegi.

1. *Population Growth*

*Based on Population Census 2020, the population total of Bengkayang Regency in 2020 were 286.366 which were distributed in 17 districts. From the population total, the male population total were 148.727 and the female population total were 167.639 Based on the data, the sex ratio of Bengkayang Regency in 2020 can be calculated that was 108. This number mean that if there was 108 male population then there was 100 female population.*

*From the population total of Bengkayang Regency by district, most of the population total were in Monterado District but the less population total were in Suti Semarang District. But then, by the population density, Sungai Raya District has the highest population density, that was 310 inhabitants per kilometre square and Siding District has the lowest population density, that was 14 inhabitants per kilometre square.*

## 2. Ketenagakerjaan

Secara garis besar, penduduk dalam hubungannya dengan kegiatan ekonomi dibagi menjadi dua, yaitu:

- Penduduk usia dibawah 15 tahun
- Penduduk usia 15 tahun ke atas

Penduduk yang berusia 15 tahun ke atas digolongkan lagi menjadi dua, yaitu:

- Angkatan kerja, yaitu yang bekerja dan mencari kerja
- Bukan angkatan kerja, yaitu yang sekolah, mengurus rumah tangga, dan kegiatan lainnya

Berdasarkan hasil Sakernas (Survei Angkatan Kerja Nasional) 2020, persentase penduduk yang berumur 15 tahun ke atas yang masuk dalam angkatan kerja adalah sebesar 75,81 persen sedangkan yang tidak masuk angkatan kerja adalah sebesar 24,19 persen. Persentase penduduk usia 15 tahun ke atas yang bekerja sebesar 96,09 persen, mencari kerja, mempersiapkan usaha, merasa tidak mungkin mendapatkan pekerjaan, ataupun sudah punya pekerjaan tetapi belum mulai bekerja sebesar 3,91 persen.

## 2. Employment

*Commonly, population in its relationship with the economic activity are classified into two point:*

- Under 15 years old population*
- 15 years old and over population*

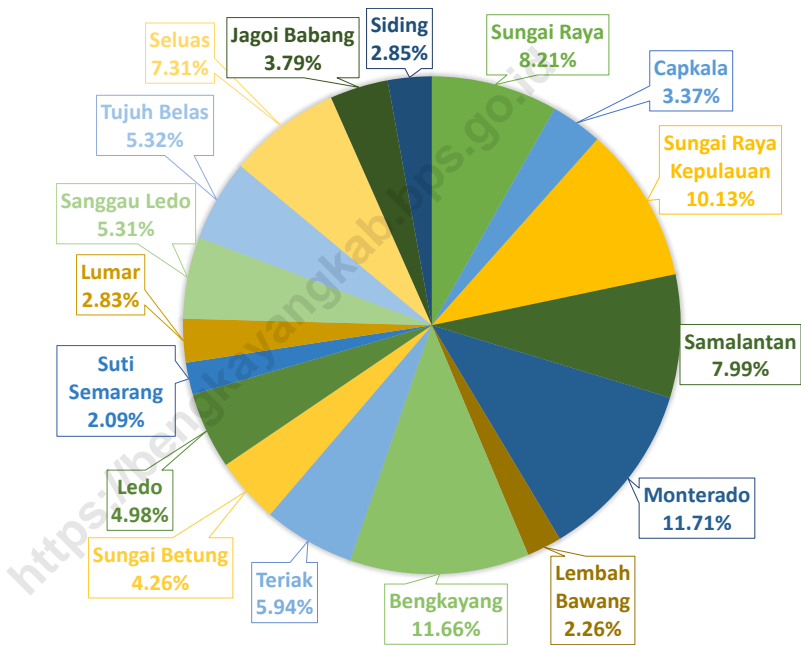
*Then, 15 years old and over population are more classified into two point:*

- Labour force, which is work and seek for a job*
- Non labour force, which go to school, take care household, and do other activity.*

*Based on National Labor Force Survey (Sakernas) 2020 result, percentage of 15 years old or over population who were included in labour force are 75,81 percent and non labour force are 24,19 percent. Percentage of 15 years old or over population who worked were 96,09 percent, seeked for a job were 3,91 percent.*

**Gambar 3.1**  
**Figures**

**Persentase Penduduk menurut Kecamatan di Kabupaten Bengkayang (%), 2020**  
**Percentage Distribution of Population by Subdistrict in Bengkayang Regency(%), 2020**



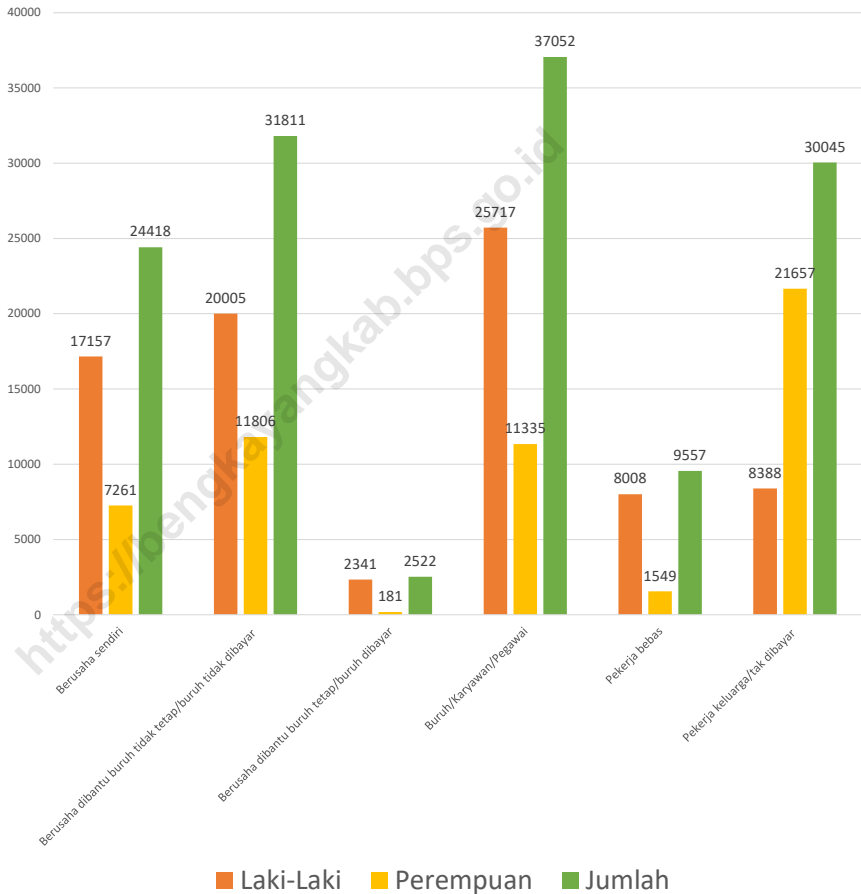
Sumber/Source : BPS,Sensus Penduduk 2020/BPS, Population Census 2020



**Gambar** 3.2  
**Figures**

**Penduduk Berumur 15 Tahun Ke Atas yang Bekerja Selama Seminggu yang Lalu Menurut Status Pekerjaan Utama dan Jenis Kelamin di Kabupaten Bengkulu, 2020**

**Population 15 Years of Age and Over who Worked During The Previous Week by Main Employment Status and Sex in Bengkulu Regency, 2020**



Sumber/Source: BPS, Survei Angkatan Kerja Nasional (Sakernas) Agustus, diolah/BPS-Statistics Indonesia, August National Labor Force Survey, processed

**3.1 PENDUDUK  
POPULATION**

**Tabel 3.1.1 Penduduk, Laju Pertumbuhan Penduduk per Tahun, Distribusi Persentase Penduduk, Kepadatan Penduduk, Rasio Jenis Kelamin Penduduk Menurut Kecamatan di Kabupaten Bengkayang, 2020**  
*Population, Annual Population Growth Rate, Percentage Distribution of Population, Population Density, and Population Sex Ratio by Subdistrict in Bengkayang Regency, 2020*

Kecamatan Subdistrict	Penduduk <sup>1</sup> Population <sup>1</sup>	Laju Pertumbuhan Penduduk Tahun 2010–2020 Population Growth Rate (%) 2010–2020
(1)	(2)	(3)
1. Sungai Raya	23 497	28,17
2. Capkala	9 655	27,39
3. Sungai Raya Kepulauan	29 015	38,68
4. Samalantan	22 882	25,45
5. Monterado	33 530	37,12
6. Lembah Bawang	6 476	24,75
7. Bengkayang	33 385	40,49
8. Teriak	17 001	36,40
9. Sungai Betung	12 193	36,71
10. Ledo	14 274	28,87
11. Suti Semarang	5 972	30,42
12. Lumar	8 111	40,72
13. Sanggau Ledo	15 197	35,71
14. Tujuh Belas	15 243	35,90
15. Seluas	20 930	22,75
16. Jagoi Babang	10 848	31,06
17. Siding	8 157	30,49
<b>Kabupaten Bengkayang<sup>1</sup></b>	<b>286 366</b>	<b>33,02</b>
Hasil Registrasi <sup>2</sup> /Registration Result <sup>2</sup>	289 587	...

Lanjutan Tabel/*Continued Table 3.1.1*

Kecamatan Subdistrict	Persentase Penduduk <sup>1</sup> Percentage of Total Population <sup>1</sup>	Kepadatan Penduduk per km <sup>2</sup> Population Density per sq.km
(1)	(7)	(8)
1. Sungai Raya	8.21	310
2. Capkala	3.37	208
3. Sungai Raya Kepulauan	10.13	74
4. Samalantan	7.99	54
5. Monterado	11.71	115
6. Lembah Bawang	2.26	34
7. Bengkayang	11.66	200
8. Teriak	5.94	73
9. Sungai Betung	4.26	59
10. Ledo	4.98	30
11. Suti Semarang	2.09	21
12. Lumar	2.83	29
13. Sanggau Ledo	5.31	39
14. Tujuh Belas	5.32	69
15. Seluas	7.31	41
16. Jagoi Babang	3.79	17
17. Siding	2.85	14
<b>Kabupaten Bengkayang<sup>1</sup></b>	<b>100</b>	<b>53</b>
Hasil Registrasi <sup>2</sup> /Registration Result <sup>2</sup>	100	54

Lanjutan Tabel/*Continued Table* 3.1.1

Kecamatan <i>Subdistrict</i>	Rasio Jenis Kelamin <sup>1</sup> <i>Population Sex Ratio<sup>1</sup></i>
(1)	(11)
1. Sungai Raya	106
2. Capkala	111
3. Sungai Raya Kepulauan	106
4. Samalantan	110
5. Monterado	110
6. Lembah Bawang	115
7. Bengkayang	105
8. Teriak	110
9. Sungai Betung	109
10. Ledo	108
11. Suti Semarang	111
12. Lumar	110
13. Sanggau Ledo	104
14. Tujuh Belas	107
15. Seluas	110
16. Jagoi Babang	111
17. Siding	108
<b>Kabupaten Bengkayang<sup>1</sup></b>	<b>108</b>
Hasil Registrasi <sup>2</sup> / <i>Registration Result<sup>2</sup></i>	108

Catatan/*Note*: <sup>1</sup> Hasil Sensus Penduduk 2020, Kondisi September 2020/*Population Census 2020 Result, September 2020 Conditions*  
<sup>2</sup> Data Registrasi Penduduk, Kondisi Semester 2 Tahun 2020/*Population Registration Data, 2nd Semester 2020 Conditions*

Sumber/*Source*: BPS, Sensus Penduduk 2020/ *BPS-Statistics Indonesia, Population Census 2020*  
 Dinas Kependudukan dan Pencatatan Sipil Kabupaten Bengkayang /*Population and Civil Registration Agency Bengkayang Regency*

### 3.2 KETENAGAKERJAAN EMPLOYMENT

**Tabel 3.2.1** Jumlah Penduduk Berumur 15 Tahun Keatas Menurut Jenis Kegiatan Selama Seminggu yang Lalu dan Jenis Kelamin di Kabupaten Bengkayang, 2020  
*Population Aged 15 Years and Over by Type of Activity During The Previous Week and Sex in Bengkayang Regency, 2020*

Kegiatan Utama <i>Main Activity</i>	Jenis Kelamin/Sex		
	Laki-Laki <i>Male</i>	Perempuan <i>Female</i>	Jumlah <i>Total</i>
(1)	(2)	(3)	(4)
<b>I. Angkatan Kerja/<i>Economically Active</i></b>	<b>84 744</b>	<b>56 174</b>	<b>140 918</b>
1. Bekerja/ <i>Working</i>	81 616	53 789	135 405
2. Pengangguran Terbuka/ <i>Unemployment</i>	3 128	2 385	5 513
<b>II. Bukan Angkatan Kerja/<i>Economically Inactive</i></b>	<b>12 388</b>	<b>32 578</b>	<b>44 966</b>
1. Sekolah/ <i>Attending School</i>	5 381	7 205	12 586
2. Mengurus Rumah Tangga/ <i>Housekeeping</i>	3 167	23 497	26 664
3. Lainnya/ <i>Others</i>	3 840	1 876	5 716
<b>Jumlah/<i>Total</i></b>	<b>97 132</b>	<b>88 752</b>	<b>185 884</b>

Sumber/*Source*: BPS, Survei Angkatan Kerja Nasional (Sakernas) Agustus/BPS-Statistics Indonesia, August National Labor Force Survey

**Tabel**  
**Table** 3.2.2

**Penduduk Berumur 15 Tahun ke Atas Menurut Pendidikan Tertinggi yang Ditamatkan dan Jenis Kegiatan Selama Seminggu yang Lalu di Kabupaten Bengkayang, 2020**  
*Population 15 Years of Age and Over by Educational Attainment and Type of Activity During the Previous Week in Bengkayang Regency, 2020*

Pendidikan Tertinggi yang Ditamatkan <sup>1</sup> <i>Educational Attainment<sup>1</sup></i>	Angkatan Kerja/ <i>Economically Active</i>			Persentase Bekerja terhadap Angkatan Kerja <i>Percentage of Working to Economically Active</i>
	Bekerja <i>Working</i>	Pengangguran <sup>2</sup> <i>Unemployment<sup>2</sup></i>	Jumlah Angkatan Kerja <i>Total of Economically Active</i>	
(1)	(2)	(3)	(4)	(5)
0	74 781	2 229	77 010	97,11
1	22 578	402	22,980	98,25
2	27 235	2 132	29 367	92,74
3	10 811	750	11 561	93,51
<b>Jumlah/Total</b>	<b>135 405</b>	<b>5 513</b>	<b>140 918</b>	<b>96,09</b>

Lanjutan Tabel/*Continued Table 3.2.2*

<b>Pendidikan Tertinggi yang Ditamatkan<sup>1</sup></b> <i>Educational Attainment<sup>1</sup></i>	<b>Bukan Angkatan Kerja</b> <i>Not Economically Active</i>	<b>Jumlah Total</b>	<b>Persentase Angkatan Kerja terhadap Penduduk Usia Kerja</b> <i>Percentage of Economically Active to Working Age Population</i>
(1)	(6)	(7)	(8)
0	77 010	99 782	77,18
1	22 980	35 941	63,94
2	29 367	37 126	79,10
3	11 561	13 035	88,69
<b>Jumlah/Total</b>	<b>140 918</b>	<b>185 884</b>	<b>75,81</b>

- Catatan/Note:
- <sup>1</sup> 0. ≤ Sekolah Dasar (SD)/≤ *Primary School*
  1. Sekolah Menengah Pertama/*Junior High School*
  2. Sekolah Menengah Atas/*Senior High School*
  3. Perguruan Tinggi/*Collage*
  - <sup>2</sup> 1. Mencari pekerjaan/*Looking for work*
  2. Mempersiapkan usaha/*Establishing a new business/firm*
  3. Merasa tidak mungkin mendapat pekerjaan/*Hopeless of job*
  4. Sudah punya pekerjaan tetapi belum mulai bekerja/*Have a job in future start*

Sumber/Source: BPS, Survei Angkatan Kerja Nasional (Sakernas) Agustus/BPS-Statistics Indonesia, August National Labor Force Survey

**Tabel**  
**Table** 3.2.3

**Penduduk Berumur 15 Tahun Ke Atas yang Bekerja Selama Seminggu yang Lalu Menurut Status Pekerjaan Utama dan Jenis Kelamin di Kabupaten Bengkulu, 2020**  
*Population 15 Years of Age and Over who Worked During The Previous Week by Main Employment Status and Sex in Bengkulu Regency, 2020*

<b>Status Pekerjaan Utama</b> <i>Main Employment Status</i>	<b>Laki-Laki</b> <i>Male</i>	<b>Perempuan</b> <i>Female</i>	<b>Jumlah</b> <i>Total</i>
(1)	(2)	(3)	(4)
Berusaha sendiri <i>Own account worker</i>	17 157	7 261	24 418
Berusaha dibantu buruh tidak tetap/buruh tidak dibayar <i>Employer assisted by temporary worker/unpaid worker</i>	20 005	11 806	31 811
Berusaha dibantu buruh tetap/buruh dibayar <i>Employer assisted by permanent worker/paid worker</i>	2 341	181	2 522
Buruh/Karyawan/Pegawai/ <i>Employee</i>	25 717	11 335	37 052
Pekerja bebas <i>Casual worker</i>	8 008	1 549	9 557
Pekerja keluarga/tak dibayar <i>Family worker/unpaid worker</i>	8 388	21 657	30 045
<b>Jumlah/Total</b>	<b>81 616</b>	<b>53 789</b>	<b>135 405</b>

Sumber/Source: BPS, Survei Angkatan Kerja Nasional (Sakernas) Agustus/BPS-Statistics Indonesia, August National Labor Force Survey





04


# SOSIAL DAN KESEJAHTERAAN RAKYAT

SOCIAL AND WELFARE

# 6,62%

PENDUDUK  
KABUPATEN **BENGKAYANG**  
TERMASUK KATEGORI **MISKIN**

*6,62 percent of population in the Bengkayang Regency are characterized as poor.*





## PENJELASAN TEKNIS

1. **Tidak/belum pernah sekolah** adalah mereka yang tidak pernah atau belum pernah terdaftar dan tidak pernah atau belum pernah aktif mengikuti pendidikan di suatu jenjang pendidikan formal. Termasuk juga yang tamat/belum tamat taman kanak-kanak tetapi tidak melanjutkan ke sekolah dasar.
2. **Masih bersekolah** adalah mereka yang terdaftar dan aktif mengikuti pendidikan formal dan nonformal (Paket A, B, atau C), baik pendidikan dasar, menengah maupun pendidikan tinggi. Bagi mahasiswa yang sedang cuti dianggap masih bersekolah.
3. **Tidak bersekolah lagi** adalah mereka yang pernah terdaftar dan aktif mengikuti pendidikan di suatu jenjang pendidikan formal dan nonformal (Paket A, B, atau C), tetapi pada saat pencacahan tidak lagi terdaftar dan tidak aktif mengikuti pendidikan.
4. **Tamat sekolah** adalah menyelesaikan pelajaran yang ditandai dengan lulus ujian akhir pada kelas atau tingkat terakhir suatu jenjang pendidikan di sekolah negeri maupun swasta dengan mendapatkan tanda tamat belajar/ijazah. Seseorang yang belum mengikuti pelajaran pada kelas tertinggi tetapi telah mengikuti ujian akhir dan lulus dianggap tamat sekolah.

## TECHNICAL NOTES

1. **Not/never attending school** is someone who has never attended or never been registered in a formal education, such as primary, secondary, and tertiary education. Those who just completed kindergarten are considered as never attended school.
2. **Attending school** is someone who is currently attending primary, secondary, or tertiary education, including package A, package B, or package C. College student who postpones his/her study is considered as attending school.
3. **Not attending school anymore** is someone who had enrolled and participated in formal and non-formal education in the past including package A, package B, or package C, but currently does not attend school.
4. **Completed particular level of education** is someone who has completed particular level of education in private or public school and accepting graduation certificate Someone who has never attended the highest grade but passed the final exam is considered as completed particular level of education.

5. **Dapat membaca dan menulis** artinya dapat membaca dan menulis kata-kata/kalimat sederhana dengan suatu aksara tertentu.
  6. **Jalur Pendidikan di Indonesia** terdiri atas 1) pendidikan formal, 2) pendidikan nonformal, dan 3) pendidikan informal yang ketiganya dapat saling melengkapi dan memperkaya (Undang-Undang No. 20 Tahun 2013 tentang Sistem Pendidikan Nasional).
  7. **Jenjang Pendidikan Formal** terdiri atas pendidikan dasar, pendidikan menengah, dan pendidikan tinggi. Jenis pendidikan yang diajarkan mencakup pendidikan umum, kejuruan, akademik, profesi, vokasi, keagamaan, dan khusus.
    - a. Pendidikan Dasar berbentuk Sekolah Dasar (SD) dan Madrasah Ibtidaiyah (MI) atau bentuk lain yang sederajat serta Sekolah Menengah Pertama (SMP) dan Madrasah Tsanawiyah (MTs), atau bentuk lain yang sederajat.
    - b. Pendidikan Menengah berbentuk Sekolah Menengah Atas (SMA), Madrasah Aliyah (MA), Sekolah Menengah Kejuruan (SMK), dan Madrasah Aliyah Kejuruan (MAK), atau bentuk lain yang sederajat.
    - c. Pendidikan Tinggi merupakan jenjang pendidikan setelah pendidikan menengah
5. **Able to read and write** is the ability to read and write at least a simple sentence in any letter of alphabets.
  6. **The Education System in Indonesia** consists of 1) a formal education, 2) non-formal education, and 3) informal education that all three can be complementary and enriching (Law No. 20 Year 2013 about The National Education System).
  7. **The Formal Education Level** consists of primary education, secondary education, and high education. The kind of education that taught consists of general education, vocational, academic, professional, religious, and specific education.
    - a. The Primary Education consists of Elementary School and Islamic Elementary School or other equivalent forms and Junior High School and MTs, or other equivalent forms.
    - b. The Secondary Education consists of the senior high school, MA, Vocational School, and Vocational Madrasah Aliyah, or other equivalent forms.
    - c. The High Education consists of the education level after the secondary education that consists of diplomas, bachelor, master, specialist, and doctoral degrees that are held by the college. The colleges can be academy,

yang mencakup program pendidikan diploma, sarjana, magister, spesialis, dan doktor yang diselenggarakan oleh perguruan tinggi. Perguruan tinggi dapat berbentuk akademi, politeknik, sekolah tinggi, institut, atau universitas.

8. **Rumah Sakit** adalah tempat pemeriksaan dan perawatan kesehatan, biasanya berada di bawah pengawasan dokter/tenaga medis, yang melayani penderita yang sakit untuk berobat rawat jalan atau rawat inap.
9. **Poliklinik** adalah sarana kesehatan yang dipakai untuk pelayanan berobat jalan, biasanya berada di bawah pengawasan dokter/tenaga medis.
10. **Puskesmas (Pusat Kesehatan Masyarakat)** adalah unit pelaksana teknis dinas kesehatan kabupaten/ kota yang mempunyai fungsi utama sebagai penyelenggara pelayanan kesehatan tingkat pertama. Wilayah kerja puskesmas maksimal adalah satu kecamatan dan untuk dapat menjangkau wilayah kerjanya, puskesmas mempunyai jaringan pelayanan yang meliputi unit Puskesmas Pembantu (Pustu), unit Puskesmas Keliling (Puskel), dan unit bidan desa/komunitas (Peraturan Menteri Kesehatan RI No. 75 Tahun 2014 Tentang Pusat Kesehatan Masyarakat).

*polytechnic, high*

8. **Hospital** is a place for health check, usually controlled/supervised by doctors/medical personnel to serve the ill patients to get outpatient or inpatient treatment services.
9. **Polyclinic** is a health facility in which to get outpatient services, usually under the control of doctor/medical personnel.
10. **Public Health Center** is technical implementation unit of regency health department that have the primary function as a first-level health care providers. The working area standard of public health center is one district and to reach their working areas, public health centers have a service network covering subsidiary of public health center, mobile public health center units, and midwife units (Regulation of the Minister of Health of Indonesia Number 75 Year 2014 about Public Health Center).

11. **Apotek** adalah suatu tempat tertentu yang digunakan untuk melakukan pekerjaan kefarmasian, dan penyaluran/ penjualan obat atau bahan farmasi dan perbekalan kesehatan lainnya kepada masyarakat yang dikelola oleh tenaga apoteker (Peraturan Menteri Kesehatan RI No. 1332 Tahun 2002 Tentang Perubahan Atas Peraturan Menteri Kesehatan RI No. 922/MENKES/PER/X/1993 Tentang Ketentuan dan Tata Cara Pemberian Izin Apotek).
12. **Penduduk Miskin** adalah penduduk yang memiliki rata-rata pengeluaran perkapita perbulan dibawah garis kemiskinan.
13. **Bencana alam** adalah bencana yang diakibatkan oleh peristiwa atau serangkaian peristiwa yang disebabkan oleh alam antara lain berupa gempa bumi, tsunami, gunung meletus, banjir, kekeringan, angin topan, dan tanah longsor.
14. **APK (Angka Partisipasi Kasar)** mengukur partisipasi sekolah di suatu jenjang pendidikan tanpa mempertimbangkan usia sekolah.
15. **APM (Angka Partisipasi Murni)** mengukur partisipasi sekolah dari murid pada usia sekolah yang bersesuaian.
11. **Pharmacy** is a specific place that is used for pharmaceutical jobs, and distribution/sale of drugs/ pharmaceuticals and other medical supplies to people that are administered by trained pharmacist (Regulation of the Minister of Health of Indonesia Number 1332 Year 2002 about the Changes of Regulation of the Minister of Health of Indonesia Number 922/MENKES/PER/X/1993 about Pro-vision and Procedures for Administration of Licensed Pharmacies).
12. **Poor population** is the population that has an average monthly per capita expenditure below the poverty line.
13. **Natural disasters** are disasters caused by events or a series of events caused by nature such as earthquakes, tsunamis, volcanic eruptions, floods, droughts, hurricanes, and landslides.
14. **Gross Enrollment Ratio** measure of enrollment in an education regardless of school age.
15. **Net Enrollment Ratio** measuring enrollment of Student at the corresponding school age.

**ULASAN****DESCRIPTION**

## 1. Pendidikan

Pendidikan merupakan salah satu masalah penting yang menjadi perhatian pemerintah. Hal ini dikarenakan tingkat pendidikan masyarakat dapat dijadikan sebagai salah satu indikator yang menunjukkan kualitas Sumber Daya Manusia (SDM) yang ada pada suatu bangsa. Apabila tingkat pendidikan semakin tinggi maka kualitas SDM yang ada juga akan semakin bagus.

Perkembangan yang terjadi di dunia pendidikan khususnya di Kabupaten Bengkayang cukup menggembirakan. Hal ini tidak lepas dari peran serta semua pihak baik institusi pemerintah maupun swasta. Peran serta tersebut dapat dilihat dalam hal penyediaan sarana fisik maupun non fisik yang ada.

Pada tahun 2020, terdapat 274 SD, 84 SMP, 30 SMA, dan 10 SMK di Kabupaten Bengkayang. Berdasarkan data yang ada, rasio murid dan guru SD sederajat adalah sebesar 15. Artinya seorang Guru harus mengajar sebanyak 15 siswa. Rasio murid guru untuk jenjang pendidikan SMP sederajat sebesar 15. Sedangkan untuk tingkat pendidikan SMA/SMK sederajat didapatkan angka rasio murid guru sebesar 15. Hal ini berarti bahwa ketersediaan guru terhadap murid yang ada cukup memadai untuk

## 1. Education

*Education is an important problem which has the most attention from the government. This is caused by the education level of society which can be made into one of indicator which shown the quality of the Human Resources in a country. If the education level were high then the quality of the Human Resources will also good.*

*The development in education world especially in Bengkayang Regency bring quite satisfaction. This is not rid of the participation of all side such as government or private institutions. The participation are shown by the availability of physical and non physical means.*

*In 2020, there were 274 Elementary Schools, 84 Junior High Schools, 30 Senior High Schools, and 10 Vocational Senior High Schools in Bengkayang Regency. Based on the data, the ratio of Elementary School student and teacher was 15. The ratio of Junior High School Student and teacher was 15. The ratio of Senior High School Student and teacher was 15. This mean that the availability of the teachers to the students were quite satisfied for Elementary, Junior, and Senior/Vocation High School level.*



tingkat SD, SMP maupun SMA/SMK.

## 2. Kesehatan

Pembangunan kesehatan menyangkut seluruh aspek kehidupan manusia. Apabila pembangunan kesehatan berhasil dengan baik maka kesejahteraan rakyat juga akan meningkat secara langsung. Selain itu, pembangunan kesehatan juga memuat mutu dan upaya kesehatan yang sangat dipengaruhi oleh ketersediaan fasilitas kesehatan. Hal ini dapat diwujudkan dengan menciptakan akses pelayanan kesehatan dasar yang didukung oleh sumber daya yang memadai seperti rumah sakit, puskesmas, tenaga kesehatan, dan ketersediaan dokter.

Berdasarkan data yang diperoleh dari Dinas Kesehatan dan KB tahun 2020. Jumlah sarana kesehatan yang tersedia pada tahun 2020 adalah: Rumah Sakit Umum sebanyak 2 unit, Puskesmas 17 unit, Puskesmas Pembantu 49 unit, Poliklinik 3 unit dan Apotek sebanyak 5 unit.

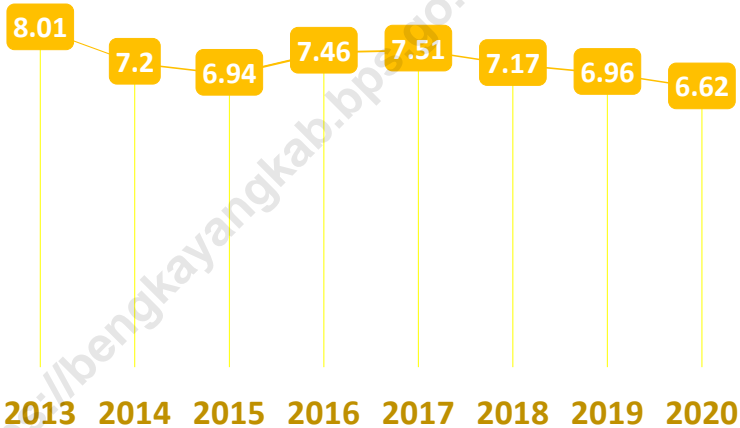
## 2. Health

*The health development relate with the whole aspect of human life. If the health development have a good success then the population prosperity will also directly increase. In addition, the health development also contain the health quality and effort which are really influnced by the availability of health facility. This could be created by the creation of basic health service access which are supported by the sufficient resources such as hospitals, public health centres, health personal, and the availability of the doctors.*

*Based on the data which were obtained from Official Health in 2020. The number of health mean in 2020 were: 2 units of Hospital, 17 units of Public Health Centre, 49 units of Public Health sub Centre, 3 units of Polyclinic, and 5 units of Dispensary.*

**Gambar** 4.1  
**Figures**

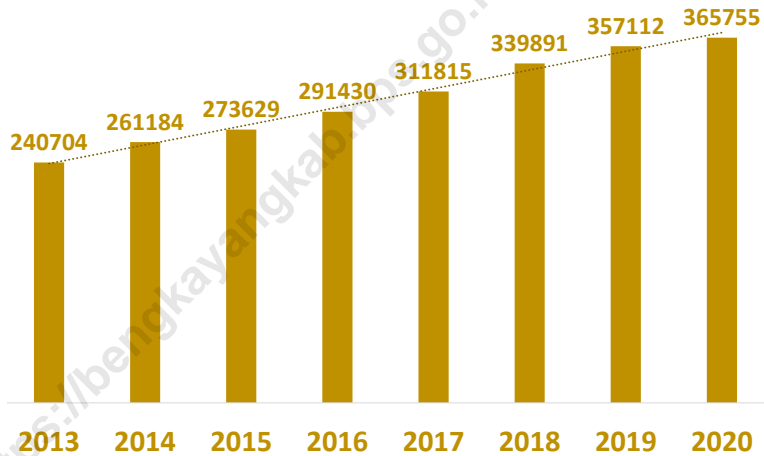
**Persentase Penduduk Miskin di Kabupaten Bengkayang (%)**, 2013–2020  
**Percentage of Poor People in Bengkayang Regency (%)**, 2013–2020



Sumber/Source: BPS, Survei Sosial Ekonomi Nasional Maret, diolah/BPS-Statistics Indonesia, March National Socioeconomic Survey, processed

**Gambar** 4.2  
**Figures**

**Garis Kemiskinan (rupiah/kapita/bulan) di Kabupaten  
Bengkayang, 2013–2020**  
*Poverty Line (rupiah/capita/month) in Bengkayang Regency,  
2013–2020*



Sumber/Source: BPS, Survei Sosial Ekonomi Nasional Maret, diolah/BPS-Statistics Indonesia, March National Socioeconomic Survey, processed

#### 4.1 PENDIDIKAN EDUCATION

**Tabel 4.1.1** Jumlah Sekolah, Guru, dan Murid Taman Kanak-Kanak (TK) di Bawah Kementerian Pendidikan dan Kebudayaan Menurut Kecamatan di Kabupaten Bengkayang, 2019/2020 dan 2020/2021  
*Number of Schools, Teachers, and Pupils in Kindergarten Under The Ministry of Education and Culture by Subdistrict in Bengkayang Regency, 2019/2020 and 2020/2021*

Kecamatan Subdistrict	Sekolah/Schools					
	Negeri/Public		Swasta/Private		Jumlah/Total	
	2019/2020	2020/2021	2019/2020	2020/2021	2019/2020	2020/2021
(1)	(2)	(3)	(4)	(5)	(6)	(7)
1. Sungai Raya	1	...	...	...	1	...
2. Capkala	...	...	...	...	...	...
3. S. Raya Kepulauan	...	...	3	...	3	...
4. Samalantan	2	...	1	...	3	...
5. Monterado	1	...	4	...	5	...
6. Lembah Bawang	1	...	...	...	1	...
7. Bengkayang	1	...	6	...	7	...
8. Teriak	1	...	...	...	1	...
9. Sungai Betung	1	...	...	...	1	...
10. Ledo	1	...	5	...	6	...
11. Suti Semarang	...	...	2	...	2	...
12. Lumar	...	...	...	...	...	...
13. Sanggau Ledo	2	...	3	...	5	...
14. Tujuh Belas	1	...	7	...	8	...
15. Seluas	...	...	1	...	1	...
16. Jagoi Babang	1	...	1	...	2	...
17. Siding	...	...	...	...	...	...
<b>Kab. Bengkayang</b>	<b>13</b>	<b>...</b>	<b>33</b>	<b>...</b>	<b>46</b>	<b>...</b>

Lanjutan Tabel/*Continued Table 4.1.1*

Kecamatan Subdistrict	Guru <sup>1</sup> /Teachers <sup>1</sup>					
	Negeri/Public		Swasta/Private		Jumlah/Total	
	2019/2020	2020/2021	2019/2020	2020/2021	2019/2020	2020/2021
(1)	(8)	(9)	(10)	(11)	(12)	(13)
1. Sungai Raya	4	...	...	...	4	...
2. Capkala	...	...	...	...	...	...
3. S. Raya Kepulauan	...	...	2	...	2	...
4. Samalantan	8	...	2	...	10	...
5. Monterado	4	...	5	...	9	...
6. Lembah Bawang	3	...	...	...	3	...
7. Bengkayang	8	...	22	...	30	...
8. Teriak	3	...	...	...	3	...
9. Sungai Betung	3	...	...	...	3	...
10. Ledo	3	...	8	...	11	...
11. Suti Semarang	...	...	6	...	6	...
12. Lumar	...	...	...	...	...	...
13. Sanggau Ledo	9	...	10	...	19	...
14. Tujuh Belas	3	...	17	...	20	...
15. Seluas	...	...	4	...	4	...
16. Jagoi Babang	3	...	2	...	5	...
17. Siding	...	...	...	...	...	...
<b>Kab. Bengkayang</b>	<b>51</b>	<b>...</b>	<b>78</b>	<b>...</b>	<b>129</b>	<b>...</b>

Lanjutan Tabel/*Continued Table* 4.1.1

Kecamatan Subdistrict	Murid/Pupils					
	Negeri/Public		Swasta/Private		Jumlah/Total	
	2019/2020	2020/2021	2019/2020	2020/2021	2019/2020	2020/2021
(1)	(14)	(15)	(16)	(17)	(18)	(19)
1. Sungai Raya	18	...	...	...	18	...
2. Capkala	...	...	...	...	...	...
3. S. Raya Kepulauan	...	...	33	...	33	...
4. Samalantan	50	...	31	...	81	...
5. Monterado	12	...	60	...	72	...
6. Lembah Bawang	31	...	...	...	31	...
7. Bengkayang	192	...	278	...	470	...
8. Teriak	24	...	...	...	24	...
9. Sungai Betung	39	...	...	...	39	...
10. Ledo	15	...	60	...	75	...
11. Suti Semarang	...	...	48	...	48	...
12. Lumar	...	...	...	...	...	...
13. Sanggau Ledo	44	...	81	...	125	...
14. Tujuh Belas	16	...	215	...	231	...
15. Seluas	...	...	46	...	46	...
16. Jagoi Babang	19	...	12	...	31	...
17. Siding	...	...	...	...	...	...
<b>Kab. Bengkayang</b>	<b>460</b>	<b>...</b>	<b>864</b>	<b>...</b>	<b>1324</b>	<b>...</b>

Catatan/Note: <sup>1</sup> Jumlah guru termasuk kepala sekolah dan guru/*The total of teachers including headmaster and teacher*

Sumber/Source: Kementerian Pendidikan dan Kebudayaan, Data Semester Ganjil/*Ministry of Educations and Culture, Odd Semester Data*

**Tabel**  
**Table** 4.1.2

**Jumlah Sekolah, Guru, dan Murid Raudatul Athfal (RA) di Bawah Kementerian Agama Menurut Kecamatan di Kabupaten Bengkayang, 2019/2020 dan 2020/2021**  
**Number of Schools, Teachers, and Pupils in Raudatul Athfal (RA) Under The Ministry of Religious Affairs by Subdistrict in Bengkayang Regency, 2019/2020 and 2020/2021**

Kecamatan Subdistrict	Sekolah/Schools		Guru/Teachers		Murid/Pupils	
	2019/2020	2020/2021	2019/2020	2020/2021	2019/2020	2020/2021
(1)	(2)	(3)	(4)	(5)	(6)	(7)
1. Sungai Raya	1	...	4	...	28	...
2. Capkala	-	...	-	...	-	...
3. S. Raya Kepulauan	-	...	-	...	-	...
4. Samalantan	-	...	-	...	-	...
5. Monterado	1	...	2	...	-	...
6. Lembah Bawang	-	...	-	...	-	...
7. Bengkayang	1	...	4	...	47	...
8. Teriak	-	...	-	...	-	...
9. Sungai Betung	-	...	-	...	-	...
10. Ledo	1	...	2	...	18	...
11. Suti Semarang	-	...	-	...	-	...
12. Lumar	-	...	-	...	-	...
13. Sanggau Ledo	2	...	6	...	128	...
14. Tujuh Belas	1	...	3	...	44	...
15. Seluas	-	...	-	...	-	...
16. Jagoi Babang	-	...	-	...	-	...
17. Siding	-	...	-	...	-	...
<b>Kab. Bengkayang</b>	<b>7</b>	<b>...</b>	<b>21</b>	<b>...</b>	<b>265</b>	<b>...</b>

Catatan/Note: Seluruh Raudatul Athfal (RA) berstatus swasta./All Raudatul Athfal (RA) are private

Sumber/Source: Kementerian Agama, EMIS, data semester ganjillaporan sampai dengan 15 Maret 2020./Ministry of Religious Affairs, EMIS, odd semester report data up to March 15th, 2020

**Tabel**  
**Table** 4.1.3

**Jumlah Sekolah, Guru, dan Murid Sekolah Dasar (SD)  
di Bawah Kementerian Pendidikan dan Kebudayaan  
Menurut Kecamatan di Kabupaten Bengkayang,  
2019/2020 dan 2020/2021**  
*Number of Schools, Teachers, and Pupils in Primary Schools  
Under The Ministry of Education and Culture by Subdistrict  
in Bengkayang Regency, 2019/2020 and 2020/2021*

Kecamatan Subdistrict	Sekolah/Schools					
	Negeri/Public		Swasta/Private		Jumlah/Total	
	2019/2020	2020/2021	2019/2020	2020/2021	2019/2020	2020/2021
(1)	(2)	(3)	(4)	(5)	(6)	(7)
1. Sungai Raya	15	15	1	1	16	16
2. Capkala	10	10	-	-	10	10
3. S. Raya Kepulauan	17	17	1	1	18	18
4. Samalantan	22	22	1	1	23	23
5. Monterado	23	23	-	-	23	23
6. Lembah Bawang	7	7	1	1	8	8
7. Bengkayang	19	19	2	2	21	21
8. Teriak	23	23	-	-	23	23
9. Sungai Betung	12	12	-	-	12	12
10. Ledo	20	20	-	-	20	20
11. Suti Semarang	10	10	-	-	10	10
12. Lumar	10	10	-	-	10	10
13. Sanggau Ledo	17	17	-	-	17	17
14. Tujuh Belas	10	10	-	-	10	10
15. Seluas	21	21	2	2	23	23
16. Jagoi Babang	16	16	2	2	18	18
17. Siding	12	12	-	-	12	12
<b>Kab. Bengkayang</b>	<b>264</b>	<b>264</b>	<b>10</b>	<b>10</b>	<b>274</b>	<b>274</b>



Lanjutan Tabel/Continued Table 4.1.3

Kecamatan Subdistrict	Guru <sup>1</sup> /Teachers <sup>1</sup>					
	Negeri/Public		Swasta/Private		Jumlah/Total	
	2019/2020	2020/2021	2019/2020	2020/2021	2019/2020	2020/2021
(1)	(8)	(9)	(10)	(11)	(12)	(13)
1. Sungai Raya	154	157	9	10	163	167
2. Capkala	88	89	-	-	88	89
3. S. Raya Kepulauan	179	179	8	7	187	186
4. Samalantan	177	174	10	10	187	184
5. Monterado	222	221	-	-	222	221
6. Lembah Bawang	53	55	3	-	56	55
7. Bengkayang	240	233	22	25	262	258
8. Teriak	200	183	-	-	200	183
9. Sungai Betung	106	93	-	-	106	93
10. Ledo	149	148	-	-	149	148
11. Suti Semarang	64	50	-	-	64	50
12. Lumar	76	64	-	-	76	64
13. Sanggau Ledo	139	143	-	-	139	143
14. Tujuh Belas	105	104	-	-	105	104
15. Seluas	183	169	22	24	205	193
16. Jagoi Babang	135	139	16	16	151	155
17. Siding	97	65	-	-	97	65
<b>Kab. Bengkayang</b>	<b>2 367</b>	<b>2 266</b>	<b>90</b>	<b>92</b>	<b>2 457</b>	<b>2 358</b>

Lanjutan Tabel/*Continued Table 4.1.3*

Kecamatan Subdistrict	Murid/Pupils					
	Negeri/Public		Swasta/Private		Jumlah/Total	
	2019/2020	2020/2021	2019/2020	2020/2021	2019/2020	2020/2021
(1)	(14)	(15)	(16)	(17)	(18)	(19)
1. Sungai Raya	2 293	2 279	127	156	2 420	2 435
2. Capkala	1 152	1 094	-	-	1 152	1 094
3. S. Raya Kepulauan	3 072	3 029	57	56	3 129	3 085
4. Samalantan	2 876	2 884	255	271	3 131	3 155
5. Monterado	3 949	3 796	-	-	3 949	3 796
6. Lembah Bawang	704	702	19	45	723	747
7. Bengkayang	3 844	3 843	610	626	4 454	4 469
8. Teriak	2 260	2 230	-	-	2 260	2 230
9. Sungai Betung	1 429	1 446	-	-	1 429	1 446
10. Ledo	1 809	1 815	-	-	1 809	1 815
11. Suti Semarang	857	776	-	-	857	776
12. Lumar	930	932	-	-	930	932
13. Sanggau Ledo	1 607	1 578	-	-	1 607	1 578
14. Tujuh Belas	1 486	1 451	-	-	1 486	1 451
15. Seluas	2 452	2 326	522	562	2 974	2 888
16. Jagoi Babang	1 689	1 498	396	490	2 085	1 988
17. Siding	1 084	991	-	-	1 084	991
<b>Kab. Bengkayang</b>	<b>33 493</b>	<b>32 670</b>	<b>1 986</b>	<b>2 206</b>	<b>35 479</b>	<b>34 876</b>

Catatan/Note: <sup>1</sup> Jumlah guru termasuk kepala sekolah dan guru/*The total of teachers including headmaster and teacher*  
 Sumber/Source: Kementerian Pendidikan dan Kebudayaan, Sistem Data Pokok Pendidikan, data semester ganjil/ Ministry of  
 Educations and Culture, Basic Education Data System, odd semester

**Tabel**  
**Table** 4.1.4

**Jumlah Sekolah, Guru, dan Murid Madrasah Ibtidaiyah (MI) di Bawah Kementerian Agama Menurut Kecamatan Menurut Kecamatan di Kabupaten Bengkayang, 2019/2020 dan 2020/2021**  
**Number of Schools, Teachers, and Pupils in Madrasah Ibtidaiyah (MI) Under The Ministry of Religious Affairs by Subdistrict in Bengkayang Regency, 2019/2020 and 2020/2021**

Kecamatan Subdistrict	Sekolah/Schools					
	Negeri/Public		Swasta/Private		Jumlah/Total	
	2019/2020	2020/2021	2019/2020	2020/2021	2019/2020	2020/2021
(1)	(2)	(3)	(4)	(5)	(6)	(7)
1. Sungai Raya	-	...	4	...	4	...
2. Capkala	-	...	-	...	-	...
3. S. Raya Kepulauan	-	...	2	...	2	...
4. Samalantan	-	...	-	...	-	...
5. Monterado	-	...	-	...	-	...
6. Lembah Bawang	-	...	-	...	-	...
7. Bengkayang	-	...	1	...	1	...
8. Teriak	-	...	-	...	-	...
9. Sungai Betung	-	...	-	...	-	...
10. Ledo	-	...	-	...	-	...
11. Suti Semarang	-	...	-	...	-	...
12. Lumar	-	...	-	...	-	...
13. Sanggau Ledo	-	...	1	...	1	...
14. Tujuh Belas	-	...	1	...	1	...
15. Seluas	-	...	-	...	-	...
16. Jagoi Babang	-	...	-	...	-	...
17. Siding	-	...	-	...	-	...
<b>Kab. Bengkayang</b>	-	...	<b>9</b>	...	<b>9</b>	...

Lanjutan Tabel/*Continued Table* 4.1.4

Kecamatan Subdistrict	Guru/Teachers					
	Negeri/Public		Swasta/Private		Jumlah/Total	
	2019/2020	2020/2021	2019/2020	2020/2021	2019/2020	2020/2021
(1)	(8)	(9)	(10)	(11)	(12)	(13)
1. Sungai Raya	-	...	33	...	33	...
2. Capkala	-	...	-	...	-	...
3. S. Raya Kepulauan	-	...	9	...	9	...
4. Samalantan	-	...	-	...	-	...
5. Monterado	-	...	-	...	-	...
6. Lembah Bawang	-	...	-	...	-	...
7. Bengkayang	-	...	11	...	11	...
8. Teriak	-	...	-	...	-	...
9. Sungai Betung	-	...	-	...	-	...
10. Ledo	-	...	-	...	-	...
11. Suti Semarang	-	...	-	...	-	...
12. Lumar	-	...	-	...	-	...
13. Sanggau Ledo	-	...	14	...	14	...
14. Tujuh Belas	-	...	7	...	7	...
15. Seluas	-	...	-	...	-	...
16. Jagoi Babang	-	...	-	...	-	...
17. Siding	-	...	-	...	-	...
<b>Kab. Bengkayang</b>	-	...	<b>74</b>	...	<b>74</b>	...

Lanjutan Tabel/*Continued Table 4.1.4*

Kecamatan Subdistrict	Murid/Pupils					
	Negeri/Public		Swasta/Private		Jumlah/Total	
	2019/2020	2020/2021	2019/2020	2020/2021	2019/2020	2020/2021
(1)	(14)	(15)	(16)	(17)	(18)	(19)
1. Sungai Raya	-	...	355	...	355	...
2. Capkala	-	...	-	...	-	...
3. S. Raya Kepulauan	-	...	78	...	78	...
4. Samalantan	-	...	-	...	-	...
5. Monterado	-	...	-	...	-	...
6. Lembah Bawang	-	...	-	...	-	...
7. Bengkayang	-	...	192	...	192	...
8. Teriak	-	...	-	...	-	...
9. Sungai Betung	-	...	-	...	-	...
10. Ledo	-	...	-	...	-	...
11. Suti Semarang	-	...	-	...	-	...
12. Lumar	-	...	-	...	-	...
13. Sanggau Ledo	-	...	249	...	249	...
14. Tujuh Belas	-	...	57	...	57	...
15. Seluas	-	...	-	...	-	...
16. Jagoi Babang	-	...	-	...	-	...
17. Siding	-	...	-	...	-	...
<b>Kab. Bengkayang</b>	-	...	<b>931</b>	...	<b>931</b>	...

Sumber/Source: Kementerian Agama, EMIS, data semester ganjillaporan sampai dengan 15 Maret 2020/Ministry of Religious Affairs, EMIS, odd semester report data up to March 15th, 2020

**Tabel**  
**Table** 4.1.5

**Jumlah Sekolah, Guru, dan Murid Sekolah Menengah Pertama (SMP) di Bawah Kementerian Pendidikan dan Kebudayaan Menurut Kecamatan di Kabupaten Bengkayang, 2019/2020 dan 2020/2021**  
***Number of Schools, Teachers, and Pupils in Lower Secondary Schools Under The Ministry of Education and Culture by Subdistrict in Bengkayang Regency, 2019/2020 and 2020/2021***

Kecamatan Subdistrict	Sekolah/Schools					
	Negeri/Public		Swasta/Private		Jumlah/Total	
	2019/2020	2020/2021	2019/2020	2020/2021	2019/2020	2020/2021
(1)	(2)	(3)	(4)	(5)	(6)	(7)
1. Sungai Raya	3	3	1	1	4	4
2. Capkala	3	3	-	-	3	3
3. S. Raya Kepulauan	5	5	1	1	6	6
4. Samalantan	5	5	3	3	8	8
5. Monterado	7	7	-	-	7	7
6. Lembah Bawang	3	3	-	-	3	3
7. Bengkayang	3	4	6	7	9	11
8. Teriak	5	5	-	-	5	5
9. Sungai Betung	3	3	-	-	3	3
10. Ledo	5	5	-	-	5	5
11. Suti Semarang	3	3	-	-	3	3
12. Lumar	2	2	-	-	2	2
13. Sanggau Ledo	3	3	1	1	4	4
14. Tujuh Belas	3	3	-	-	3	3
15. Seluas	7	7	-	-	7	7
16. Jagoi Babang	5	5	1	1	6	6
17. Siding	3	4	-	-	3	4
<b>Kab. Bengkayang</b>	<b>68</b>	<b>70</b>	<b>13</b>	<b>14</b>	<b>81</b>	<b>84</b>

Lanjutan Tabel/*Continued Table 4.1.5*

Kecamatan Subdistrict	Guru <sup>1</sup> /Teachers <sup>1</sup>					
	Negeri/Public		Swasta/Private		Jumlah/Total	
	2019/2020	2020/2021	2019/2020	2020/2021	2019/2020	2020/2021
(1)	(8)	(9)	(10)	(11)	(12)	(13)
1. Sungai Raya	51	52	5	4	56	56
2. Capkala	31	32	-	-	31	32
3. S. Raya Kepulauan	63	65	9	11	72	76
4. Samalantan	63	62	16	16	79	78
5. Monterado	76	81	-	-	76	81
6. Lembah Bawang	22	23	-	-	22	23
7. Bengkayang	53	58	48	51	101	109
8. Teriak	83	81	-	-	83	81
9. Sungai Betung	46	48	-	-	46	48
10. Ledo	51	51	-	-	51	51
11. Suti Semarang	24	25	-	-	24	25
12. Lumar	33	32	-	-	33	32
13. Sanggau Ledo	47	50	10	12	57	62
14. Tujuh Belas	37	37	-	-	37	37
15. Seluas	90	90	-	-	90	90
16. Jagoi Babang	47	44	10	10	57	54
17. Siding	34	36	-	-	34	36
<b>Kab. Bengkayang</b>	<b>851</b>	<b>867</b>	<b>98</b>	<b>104</b>	<b>949</b>	<b>971</b>

Lanjutan Tabel/*Continued Table 4.1.5*

Kecamatan Subdistrict	Murid/Pupils					
	Negeri/Public		Swasta/Private		Jumlah/Total	
	2019/2020	2020/2021	2019/2020	2020/2021	2019/2020	2020/2021
(1)	(14)	(15)	(16)	(17)	(18)	(19)
1. Sungai Raya	888	840	47	46	935	886
2. Capkala	531	536	-	-	531	536
3. S. Raya Kepulauan	874	876	133	129	1 007	1 005
4. Samalantan	1 140	1 135	243	231	1 383	1 366
5. Monterado	1 367	1 457	-	-	1 367	1 457
6. Lembah Bawang	258	260	-	-	258	260
7. Bengkayang	1 085	1 219	968	830	2 053	2 049
8. Teriak	1 272	1 212	-	-	1 272	1 212
9. Sungai Betung	601	611	-	-	601	611
10. Ledo	669	696	-	-	669	696
11. Suti Semarang	208	253	-	-	208	253
12. Lumar	400	384	-	-	400	384
13. Sanggau Ledo	648	605	105	110	753	715
14. Tujuh Belas	488	504	-	-	488	504
15. Seluas	1 028	1 086	-	-	1 028	1 086
16. Jagoi Babang	431	426	219	223	650	649
17. Siding	428	448	-	-	428	448
<b>Kab. Bengkayang</b>	<b>12 316</b>	<b>12 548</b>	<b>1 715</b>	<b>1 569</b>	<b>14 031</b>	<b>14 117</b>

Catatan/Note: <sup>1</sup> Jumlah guru termasuk kepala sekolah dan guru/*The total of teachers including headmaster and teacher*  
 Sumber/Source: Kementerian Pendidikan dan Kebudayaan, Sistem Data Pokok Pendidikan, data semester ganjil/ Ministry of  
 Educations and Culture, Basic Education Data System, odd semester



**Tabel**  
**Table** 4.1.6

**Jumlah Sekolah, Guru, dan Murid Madrasah Tsanawiyah (MTs) di Bawah Kementerian Agama Menurut Kecamatan di Kabupaten Bengkayang, 2019/2020 dan 2020/2021**  
**Number of Schools, Teachers, and Pupils in Madrasah Tsanawiyah (MTs) Under The Ministry of Religious Affairs by Subdistrict in Bengkayang Regency, 2019/2020 and 2020/2021**

Kecamatan Subdistrict	Sekolah/Schools					
	Negeri/Public		Swasta/Private		Jumlah/Total	
	2019/2020	2020/2021	2019/2020	2020/2021	2019/2020	2020/2021
(1)	(2)	(3)	(4)	(5)	(6)	(7)
1. Sungai Raya	-	...	3	...	3	...
2. Capkala	-	...	-	...	-	...
3. S. Raya Kepulauan	-	...	1	...	1	...
4. Samalantan	-	...	-	...	-	...
5. Monterado	-	...	-	...	-	...
6. Lembah Bawang	-	...	-	...	-	...
7. Bengkayang	-	...	-	...	-	...
8. Teriak	-	...	-	...	-	...
9. Sungai Betung	-	...	1	...	1	...
10. Ledo	-	...	-	...	-	...
11. Suti Semarang	-	...	-	...	-	...
12. Lumar	-	...	-	...	-	...
13. Sanggau Ledo	-	...	1	...	1	...
14. Tujuh Belas	-	...	-	...	-	...
15. Seluas	-	...	-	...	-	...
16. Jagoi Babang	-	...	-	...	-	...
17. Siding	-	...	-	...	-	...
<b>Kab. Bengkayang</b>	-	...	<b>6</b>	...	<b>6</b>	...

Lanjutan Tabel/*Continued Table* 4.1.6

Kecamatan Subdistrict	Guru/Teachers					
	Negeri/Public		Swasta/Private		Jumlah/Total	
	2019/2020	2020/2021	2019/2020	2020/2021	2019/2020	2020/2021
(1)	(8)	(9)	(10)	(11)	(12)	(13)
1. Sungai Raya	-	...	39	...	39	...
2. Capkala	-	...	-	...	-	...
3. S. Raya Kepulauan	-	...	12	...	12	...
4. Samalantan	-	...	-	...	-	...
5. Monterado	-	...	-	...	-	...
6. Lembah Bawang	-	...	-	...	-	...
7. Bengkayang	-	...	-	...	-	...
8. Teriak	-	...	-	...	-	...
9. Sungai Betung	-	...	9	...	9	...
10. Ledo	-	...	-	...	-	...
11. Suti Semarang	-	...	-	...	-	...
12. Lumar	-	...	-	...	-	...
13. Sanggau Ledo	-	...	8	...	8	...
14. Tujuh Belas	-	...	-	...	-	...
15. Seluas	-	...	-	...	-	...
16. Jagoi Babang	-	...	-	...	-	...
17. Siding	-	...	-	...	-	...
<b>Kab. Bengkayang</b>	-	...	<b>68</b>	...	<b>68</b>	...

Lanjutan Tabel/Continued Table 4.1.6

Kecamatan Subdistrict	Murid/Pupils					
	Negeri/Public		Swasta/Private		Jumlah/Total	
	2019/2020	2020/2021	2019/2020	2020/2021	2019/2020	2020/2021
(1)	(14)	(15)	(16)	(17)	(18)	(19)
1. Sungai Raya	-	...	463	...	463	...
2. Capkala	-	...	-	...	-	...
3. S. Raya Kepulauan	-	...	206	...	206	...
4. Samalantan	-	...	-	...	-	...
5. Monterado	-	...	-	...	-	...
6. Lembah Bawang	-	...	-	...	-	...
7. Bengkayang	-	...	-	...	-	...
8. Teriak	-	...	-	...	-	...
9. Sungai Betung	-	...	61	...	61	...
10. Ledo	-	...	-	...	-	...
11. Suti Semarang	-	...	-	...	-	...
12. Lumar	-	...	-	...	-	...
13. Sanggau Ledo	-	...	207	...	207	...
14. Tujuh Belas	-	...	-	...	-	...
15. Seluas	-	...	-	...	-	...
16. Jagoi Babang	-	...	-	...	-	...
17. Siding	-	...	-	...	-	...
<b>Kab. Bengkayang</b>	-	...	<b>937</b>	...	<b>937</b>	...

Sumber/Source: Kementerian Agama, EMIS, data semester ganjillaporan sampai dengan 15 Maret 2020/Ministry of Religious Affairs, EMIS, odd semester report data up to March 15th, 2020

**Tabel**  
**Table** 4.1.7

**Jumlah Sekolah, Guru, dan Murid Sekolah Menengah Atas (SMA) di Bawah Kementerian Pendidikan dan Kebudayaan Menurut Kecamatan di Kabupaten Bengkayang, 2019/2020 dan 2020/2021**  
**Number of Schools, Teachers, and Pupils in Upper Secondary Schools Under The Ministry of Education and Culture by Subdistrict in Bengkayang Regency, 2019/2020 and 2020/2021**

Kecamatan Subdistrict	Sekolah/Schools					
	Negeri/Public		Swasta/Private		Jumlah/Total	
	2019/2020	2020/2021	2019/2020	2020/2021	2019/2020	2020/2021
(1)	(2)	(3)	(4)	(5)	(6)	(7)
1. Sungai Raya	1	1	-	-	1	1
2. Capkala	1	1	-	-	1	1
3. S. Raya Kepulauan	1	1	-	-	1	1
4. Samalantan	3	3	1	1	4	4
5. Monterado	1	1	-	-	1	1
6. Lembah Bawang	1	1	-	-	1	1
7. Bengkayang	3	3	3	3	6	6
8. Teriak	2	2	-	-	2	2
9. Sungai Betung	1	1	-	-	1	1
10. Ledo	2	2	-	-	2	2
11. Suti Semarang	1	1	-	-	1	1
12. Lumar	1	1	-	-	1	1
13. Sanggau Ledo	1	1	1	1	2	2
14. Tujuh Belas	1	1	-	-	1	1
15. Seluas	2	2	-	-	2	2
16. Jagoi Babang	1	1	-	-	1	1
17. Siding	2	2	-	-	2	2
<b>Kab. Bengkayang</b>	<b>25</b>	<b>25</b>	<b>5</b>	<b>5</b>	<b>30</b>	<b>30</b>

Lanjutan Tabel/*Continued Table 4.1.7*

Kecamatan Subdistrict	Guru <sup>1</sup> /Teachers <sup>1</sup>					
	Negeri/Public		Swasta/Private		Jumlah/Total	
	2019/2020	2020/2021	2019/2020	2020/2021	2019/2020	2020/2021
(1)	(8)	(9)	(10)	(11)	(12)	(13)
1. Sungai Raya	11	14	-	-	11	14
2. Capkala	17	18	-	-	17	18
3. S. Raya Kepulauan	22	22	-	-	22	22
4. Samalantan	53	53	10	13	63	66
5. Monterado	16	15	-	-	16	15
6. Lembah Bawang	12	13	-	-	12	13
7. Bengkayang	83	89	30	34	113	123
8. Teriak	33	35	-	-	33	35
9. Sungai Betung	21	20	-	-	21	20
10. Ledo	37	37	-	-	37	37
11. Suti Semarang	10	10	-	-	10	10
12. Lumar	18	18	-	-	18	18
13. Sanggau Ledo	28	29	12	12	40	41
14. Tujuh Belas	14	17	-	-	14	17
15. Seluas	39	36	-	-	39	36
16. Jagoi Babang	17	18	-	-	17	18
17. Siding	21	22	-	-	21	22
<b>Kab. Bengkayang</b>	<b>452</b>	<b>466</b>	<b>52</b>	<b>59</b>	<b>504</b>	<b>525</b>

Lanjutan Tabel/*Continued Table 4.1.7*

Kecamatan Subdistrict	Murid/Pupils					
	Negeri/Public		Swasta/Private		Jumlah/Total	
	2019/2020	2020/2021	2019/2020	2020/2021	2019/2020	2020/2021
(1)	(14)	(15)	(16)	(17)	(18)	(19)
1. Sungai Raya	192	190	-	-	192	190
2. Capkala	302	305	-	-	302	305
3. S. Raya Kepulauan	404	374	-	-	404	374
4. Samalantan	689	609	238	221	927	830
5. Monterado	214	206	-	-	214	206
6. Lembah Bawang	107	116	-	-	107	116
7. Bengkayang	1 489	1 502	1 101	1 092	2 590	2 594
8. Teriak	522	541	-	-	522	541
9. Sungai Betung	380	406	-	-	380	406
10. Ledo	506	530	-	-	506	530
11. Suti Semarang	54	62	-	-	54	62
12. Lumar	173	200	-	-	173	200
13. Sanggau Ledo	542	564	119	117	661	681
14. Tujuh Belas	139	121	-	-	139	121
15. Seluas	451	390	-	-	451	390
16. Jagoi Babang	234	258	-	-	234	258
17. Siding	193	235	-	-	193	235
<b>Kab. Bengkayang</b>	<b>6 591</b>	<b>6 609</b>	<b>1 458</b>	<b>1 430</b>	<b>8 049</b>	<b>8 039</b>

Catatan/Note: <sup>1</sup> Jumlah guru termasuk kepala sekolah dan guru/*The total of teachers including headmaster and teacher*

Sumber/Source: Kementerian Pendidikan dan Kebudayaan, Data Semester Ganjil/*Ministry of Educations and Culture, Odd Semester Data*

**Tabel**  
**Table 4.1.8**

**Jumlah Sekolah, Guru, dan Murid Sekolah Menengah Kejuruan (SMK) di Bawah Kementerian Pendidikan dan Kebudayaan Menurut Kecamatan di Kabupaten Bengkayang, 2019/2020 dan 2020/2021**  
**Number of Schools, Teachers, and Pupils in Vocational High Schools Under The Ministry of Education and Culture by Subdistrict in Bengkayang Regency, 2019/2020 and 2020/2021**

Kecamatan Subdistrict	Sekolah/Schools					
	Negeri/Public		Swasta/Private		Jumlah/Total	
	2019/2020	2020/2021	2019/2020	2020/2021	2019/2020	2020/2021
(1)	(2)	(3)	(4)	(5)	(6)	(7)
1. Sungai Raya	1	1	-	-	1	1
2. Capkala	-	-	-	-	-	-
3. S. Raya Kepulauan	1	1	-	-	1	1
4. Samalantan	1	1	-	-	1	1
5. Monterado	1	1	-	-	1	1
6. Lembah Bawang	-	-	-	-	-	-
7. Bengkayang	2	2	-	-	2	2
8. Teriak	-	-	-	-	-	-
9. Sungai Betung	-	-	-	-	-	-
10. Ledo	-	-	-	-	-	-
11. Suti Semarang	-	-	-	-	-	-
12. Lumar	-	-	-	-	-	-
13. Sanggau Ledo	1	1	-	-	1	1
14. Tujuh Belas	-	-	-	-	-	-
15. Seluas	-	-	-	-	-	-
16. Jagoi Babang	1	1	2	2	3	3
17. Siding	-	-	-	-	-	-
<b>Kab. Bengkayang</b>	<b>8</b>	<b>8</b>	<b>2</b>	<b>2</b>	<b>10</b>	<b>10</b>

Lanjutan Tabel/*Continued Table* 4.1.8

Kecamatan Subdistrict	Guru <sup>1</sup> /Teachers <sup>1</sup>					
	Negeri/Public		Swasta/Private		Jumlah/Total	
	2019/2020	2020/2021	2019/2020	2020/2021	2019/2020	2020/2021
(1)	(8)	(9)	(10)	(11)	(12)	(13)
1. Sungai Raya	24	24	-	-	24	24
2. Capkala	-	-	-	-	-	-
3. S. Raya Kepulauan	13	12	-	-	13	12
4. Samalantan	22	20	-	-	22	20
5. Monterado	27	27	-	-	27	27
6. Lembah Bawang	-	-	-	-	-	-
7. Bengkayang	55	53	-	-	55	53
8. Teriak	-	-	-	-	-	-
9. Sungai Betung	-	-	-	-	-	-
10. Ledo	-	-	-	-	-	-
11. Suti Semarang	-	-	-	-	-	-
12. Lumar	-	-	-	-	-	-
13. Sanggau Ledo	30	31	-	-	30	31
14. Tujuh Belas	-	-	-	-	-	-
15. Seluas	-	-	-	-	-	-
16. Jagoi Babang	7	7	24	29	31	36
17. Siding	-	-	-	-	-	-
<b>Kab. Bengkayang</b>	<b>178</b>	<b>174</b>	<b>24</b>	<b>29</b>	<b>202</b>	<b>203</b>



Lanjutan Tabel/Continued Table 4.1.8

Kecamatan Subdistrict	Murid/Pupils					
	Negeri/Public		Swasta/Private		Jumlah/Total	
	2019/2020	2020/2021	2019/2020	2020/2021	2019/2020	2020/2021
(1)	(14)	(15)	(16)	(17)	(18)	(19)
1. Sungai Raya	470	434	-	-	470	434
2. Capkala	-	-	-	-	-	-
3. S. Raya Kepulauan	239	285	-	-	239	285
4. Samalantan	298	392	-	-	298	392
5. Monterado	558	624	-	-	558	624
6. Lembah Bawang	-	-	-	-	-	-
7. Bengkayang	739	794	-	-	739	794
8. Teriak	-	-	-	-	-	-
9. Sungai Betung	-	-	-	-	-	-
10. Ledo	-	-	-	-	-	-
11. Suti Semarang	-	-	-	-	-	-
12. Lumar	-	-	-	-	-	-
13. Sanggau Ledo	287	332	-	-	287	332
14. Tujuh Belas	-	-	-	-	-	-
15. Seluas	-	-	-	-	-	-
16. Jagoi Babang	86	128	183	231	269	359
17. Siding	-	-	-	-	-	-
<b>Kab. Bengkayang</b>	<b>2 677</b>	<b>2 989</b>	<b>183</b>	<b>231</b>	<b>2 860</b>	<b>3 220</b>

Catatan/Note: 1 Guru yang mengajar di 2 sekolah atau lebih dihitung di masing-masing sekolah. Jumlah guru termasuk kepala sekolah dan guru/The teacher who taught in two schools or more counted in every school. The total of teachers including headmaster and teacher

Sumber/Source: Kementerian Pendidikan dan Kebudayaan, Sistem Data Pokok Pendidikan, data semester ganjil laporan sampai dengan 2020/Ministry of Educations and Culture, Basic Education Data System, odd semester report data up to 2020

**Tabel**  
**Table 4.1.9****Jumlah Sekolah, Guru, dan Murid Madrasah Aliyah (MA)  
di Bawah Kementerian Agama Menurut Kecamatan di  
Kabupaten Bengkayang, 2019/2020 dan 2020/2021**  
**Number of Schools, Teachers, and Pupils in Madrasah Aliyah  
(MA) Under the Ministry of Religious Affairs by Subdistrict in  
Bengkayang Regency, 2019/2020 and 2020/2021**

Kecamatan Subdistrict	Sekolah/Schools					
	Negeri/Public		Swasta/Private		Jumlah/Total	
	2019/2020	2020/2021	2019/2020	2020/2021	2019/2020	2020/2021
(1)	(2)	(3)	(4)	(5)	(6)	(7)
1. Sungai Raya	-	...	2	...	2	...
2. Capkala	-	...	-	...	-	...
3. S. Raya Kepulauan	-	...	-	...	-	...
4. Samalantan	-	...	-	...	-	...
5. Monterado	-	...	-	...	-	...
6. Lembah Bawang	-	...	-	...	-	...
7. Bengkayang	-	...	-	...	-	...
8. Teriak	-	...	-	...	-	...
9. Sungai Betung	-	...	-	...	-	...
10. Ledo	-	...	-	...	-	...
11. Suti Semarang	-	...	-	...	-	...
12. Lumar	-	...	-	...	-	...
13. Sanggau Ledo	1	...	-	...	1	...
14. Tujuh Belas	-	...	-	...	-	...
15. Seluas	-	...	-	...	-	...
16. Jagoi Babang	-	...	-	...	-	...
17. Siding	-	...	-	...	-	...
<b>Kab. Bengkayang</b>	<b>1</b>	<b>...</b>	<b>2</b>	<b>...</b>	<b>3</b>	<b>...</b>

Lanjutan Tabel/Continued Table 4.1.9

Kecamatan Subdistrict	Guru/Teachers					
	Negeri/Public		Swasta/Private		Jumlah/Total	
	2019/2020	2020/2021	2019/2020	2020/2021	2019/2020	2020/2021
(1)	(8)	(9)	(10)	(11)	(12)	(13)
1. Sungai Raya	-	...	26	...	26	...
2. Capkala	-	...	-	...	-	...
3. S. Raya Kepulauan	-	...	-	...	-	...
4. Samalantan	-	...	-	...	-	...
5. Monterado	-	...	-	...	-	...
6. Lembah Bawang	-	...	-	...	-	...
7. Bengkayang	-	...	-	...	-	...
8. Teriak	-	...	-	...	-	...
9. Sungai Betung	-	...	-	...	-	...
10. Ledo	-	...	-	...	-	...
11. Suti Semarang	-	...	-	...	-	...
12. Lumar	-	...	-	...	-	...
13. Sanggau Ledo	23	...	-	...	23	...
14. Tujuh Belas	-	...	-	...	-	...
15. Seluas	-	...	-	...	-	...
16. Jagoi Babang	-	...	-	...	-	...
17. Siding	-	...	-	...	-	...
<b>Kab. Bengkayang</b>	<b>23</b>	<b>...</b>	<b>26</b>	<b>...</b>	<b>49</b>	<b>...</b>

Lanjutan Tabel/*Continued Table 4.1.9*

Kecamatan Subdistrict	Murid/Pupils					
	Negeri/Public		Swasta/Private		Jumlah/Total	
	2019/2020	2020/2021	2019/2020	2020/2021	2019/2020	2020/2021
(1)	(14)	(15)	(16)	(17)	(18)	(19)
1. Sungai Raya	-	...	146	...	146	...
2. Capkala	-	...	-	...	-	...
3. S. Raya Kepulauan	-	...	-	...	-	...
4. Samalantan	-	...	-	...	-	...
5. Monterado	-	...	-	...	-	...
6. Lembah Bawang	-	...	-	...	-	...
7. Bengkayang	-	...	-	...	-	...
8. Teriak	-	...	-	...	-	...
9. Sungai Betung	-	...	-	...	-	...
10. Ledo	-	...	-	...	-	...
11. Suti Semarang	-	...	-	...	-	...
12. Lumar	-	...	-	...	-	...
13. Sanggau Ledo	209	...	-	...	209	...
14. Tujuh Belas	-	...	-	...	-	...
15. Seluas	-	...	-	...	-	...
16. Jagoi Babang	-	...	-	...	-	...
17. Siding	-	...	-	...	-	...
<b>Kab. Bengkayang</b>	<b>209</b>	<b>...</b>	<b>146</b>	<b>...</b>	<b>355</b>	<b>...</b>

Sumber/Source: Kementerian Agama, Data Semester Ganjil/Ministry of Religious Affairs, Odd Semester Data

**Tabel 4.1.10** Jumlah Desa<sup>1</sup>/Kelurahan yang Memiliki Fasilitas Sekolah Menurut Kecamatan dan Tingkat Pendidikan di Kabupaten Bengkayang, 2018–2020  
**Number of Villages<sup>1</sup>/Kelurahan Having Educational Facilities by Subdistrict and Educational Level in Bengkayang Regency, 2018–2020**

Kecamatan Subdistrict	SD Primary School		
	2018	2019	2020
(1)	(2)	(3)	(4)
1. Sungai Raya	5	5	5
2. Capkala	5	5	5
3. S. Raya Kepulauan	5	5	5
4. Samalantan	7	7	7
5. Monterado	11	11	11
6. Lembah Bawang	6	6	6
7. Bengkayang	6	6	6
8. Teriak	18	18	18
9. Sungai Betung	4	4	4
10. Ledo	12	12	12
11. Suti Semarang	8	8	8
12. Lumar	5	5	5
13. Sanggau Ledo	5	5	5
14. Tujuh Belas	4	4	4
15. Seluas	6	6	6
16. Jagoi Babang	6	6	6
17. Siding	8	8	8
<b>Kab. Bengkayang</b>	<b>121</b>	<b>121</b>	<b>121</b>

Lanjutan Tabel/*Continued Table* 4.1.10

Kecamatan Subdistrict	SMP Junior High School		
	2018	2019	2020
(1)	(5)	(6)	(7)
1. Sungai Raya	4	4	4
2. Capkala	3	3	3
3. S. Raya Kepulauan	4	4	4
4. Samalantan	5	5	5
5. Monterado	6	6	7
6. Lembah Bawang	3	3	3
7. Bengkayang	3	3	3
8. Teriak	5	5	5
9. Sungai Betung	3	3	3
10. Ledo	5	5	5
11. Suti Semarang	3	3	3
12. Lumar	2	2	2
13. Sanggau Ledo	3	3	3
14. Tujuh Belas	3	3	3
15. Seluas	6	6	6
16. Jagoi Babang	4	4	4
17. Siding	4	4	4
<b>Kab. Bengkayang</b>	<b>66</b>	<b>66</b>	<b>67</b>

Lanjutan Tabel/*Continued Table* 4.1.10

Kecamatan Subdistrict	SMA Senior High School		
	2018	2019	2020
(1)	(8)	(9)	(10)
1. Sungai Raya	1	1	1
2. Capkala	1	1	1
3. S. Raya Kepulauan	1	1	1
4. Samalantan	3	3	3
5. Monterado	1	1	1
6. Lembah Bawang	1	1	1
7. Bengkayang	2	2	2
8. Teriak	2	2	2
9. Sungai Betung	1	1	1
10. Ledo	2	2	2
11. Suti Semarang	1	1	1
12. Lumar	1	1	1
13. Sanggau Ledo	1	1	1
14. Tujuh Belas	1	1	1
15. Seluas	2	2	2
16. Jagoi Babang	1	1	1
17. Siding	2	2	2
<b>Kab. Bengkayang</b>	<b>24</b>	<b>24</b>	<b>24</b>

Lanjutan Tabel/*Continued Table* 4.1.10

Kecamatan Subdistrict	SMK Vocational School		
	2018	2019	2020
(1)	(11)	(12)	(13)
1. Sungai Raya	1	1	1
2. Capkala	–	–	–
3. S. Raya Kepulauan	1	1	1
4. Samalantan	1	1	1
5. Monterado	1	1	1
6. Lembah Bawang	–	–	–
7. Bengkayang	1	1	1
8. Teriak	–	–	–
9. Sungai Betung	–	–	–
10. Ledo	–	–	–
11. Suti Semarang	–	–	–
12. Lumar	–	–	–
13. Sanggau Ledo	1	1	1
14. Tujuh Belas	–	–	–
15. Seluas	–	–	–
16. Jagoi Babang	1	3	3
17. Siding	–	–	–
<b>Kab. Bengkayang</b>	<b>7</b>	<b>9</b>	<b>9</b>



Lanjutan Tabel/*Continued Table 4.1.10*

Kecamatan Subdistrict	Perguruan Tinggi University		
	2018	2019	2020
(1)	(14)	(15)	(16)
1. Sungai Raya	–	–	–
2. Capkala	–	–	–
3. S. Raya Kepulauan	–	–	–
4. Samalantan	1	1	1
5. Monterado	–	–	–
6. Lembah Bawang	–	–	–
7. Bengkayang	3	3	3
8. Teriak	–	–	–
9. Sungai Betung	–	–	–
10. Ledo	–	–	–
11. Suti Semarang	–	–	–
12. Lumar	–	–	–
13. Sanggau Ledo	–	–	–
14. Tujuh Belas	–	–	–
15. Seluas	–	–	–
16. Jagoi Babang	–	–	–
17. Siding	–	–	–
<b>Kab. Bengkayang</b>	<b>4</b>	<b>4</b>	<b>4</b>

Catatan/Note: <sup>1</sup> Desa pada tabel ini termasuk Unit Permukiman Transmigrasi (UPT) yang masih dibina oleh kementerian terkait dan nagari di Provinsi Sumatera Barat/Villages in this table include Transmigration Settlement Unit which is still fostered by the relevant ministries and the nagari in the Province of Sumatera Barat

Sumber/Source: BPS, Pendataan Potensi Desa (Podes)/ BPS-Statistics Indonesia, Village Potential Data Collection

**Tabel**  
**Table** 4.1.11

**Angka Partisipasi Murni (APM) Menurut Jenjang Pendidikan di Kabupaten Bengkayang, 2020**  
**Net Participation Rates by Educational Level in Bengkayang Regency, 2020**

Jenjang Pendidikan <i>Educational Level</i>	Angka Partisipasi Murni (APM) <i>Net Participation Rates</i>
	2020
(1)	(2)
SD/MI/Sederajat <i>Primary School</i>	98.25
SMP/MTs/ Sederajat <i>Lower Secondary School</i>	58.42
SMA/SMK/MA/Sederajat <i>Upper Secondary School</i>	50.26

Sumber/Source: BPS, Survei Sosial Ekonomi Nasional (Susenas)/BPS-Statistics Indonesia, National Socioeconomic Survey

**Tabel** 4.1.12 **Persentase Penduduk Berumur 15 Tahun ke Atas yang Melek Huruf Menurut Kelompok Umur di Kabupaten Bengkulu, 2019 dan 2020**  
**Percentage of Literate People Aged 15 Years and Over by Age Group in Bengkulu Regency, 2019 and 2020**

Kelompok Umur Age Group	2019	2020
(1)	(2)	(3)
15-19	99.81	100.00
20-24	99.88	100.00
25-29	99.40	99.48
30-34	98.58	98.73
35-39	97.56	93.42
40-44	95.41	99.15
45-49	93.80	94.53
50-54	88.15	87.60
55-59	82.45	84.14
60-64	75.09	70.34
65-69	73.91	78.62
70-74	61.80	70.65
75+	53.94	66.13
<b>Jumlah/Total</b>	<b>93.21</b>	<b>93.88</b>

Sumber/Source: BPS, Survei Sosial Ekonomi Nasional (Susenas)/BPS-Statistics Indonesia, National Socioeconomic Survey

## 4.2 KESEHATAN HEALTH

**Tabel** 4.2.1 **Jumlah Desa<sup>1</sup>/Kelurahan Yang Memiliki Sarana Kesehatan Menurut Kecamatan di Kabupaten Bengkayang, 2018–2020**  
**Number of Villages<sup>1</sup>/Kelurahan Having Health Facilities by Subdistrict in Bengkayang Regency, 2018–2020**

Kecamatan Subdistrict	Rumah Sakit Hospital		
	2018	2019	2020
(1)	(2)	(3)	(4)
1. Sungai Raya	–	–	–
2. Capkala	–	–	–
3. S. Raya Kepulauan	–	–	–
4. Samalantan	1	1	1
5. Monterado	–	–	–
6. Lembah Bawang	–	–	–
7. Bengkayang	1	1	1
8. Teriak	–	–	–
9. Sungai Betung	–	–	–
10. Ledo	–	–	–
11. Suti Semarang	–	–	–
12. Lumar	–	–	–
13. Sanggau Ledo	–	–	–
14. Tujuh Belas	–	–	–
15. Seluas	–	–	–
16. Jagoi Babang	–	–	–
17. Siding	–	–	–
<b>Kab. Bengkayang</b>	<b>2</b>	<b>2</b>	<b>2</b>

Lanjutan Tabel/*Continued Table* 4.2.1

Kecamatan <i>Subdistrict</i>	Rumah Sakit Bersalin <i>Maternity Hospital</i>		
	2018	2019	2020
(1)	(5)	(6)	(7)
1. Sungai Raya	–	–	–
2. Capkala	–	–	–
3. S. Raya Kepulauan	–	–	–
4. Samalantan	–	–	–
5. Monterado	–	–	–
6. Lembah Bawang	–	–	–
7. Bengkayang	–	–	–
8. Teriak	–	–	–
9. Sungai Betung	–	–	–
10. Ledo	–	–	–
11. Suti Semarang	–	–	–
12. Lumar	–	–	–
13. Sanggau Ledo	–	–	–
14. Tujuh Belas	–	–	–
15. Seluas	–	–	–
16. Jagoi Babang	–	–	–
17. Siding	–	–	–
<b>Kab. Bengkayang</b>	–	–	–

Lanjutan Tabel/*Continued Table* 4.2.1

Kecamatan <i>Subdistrict</i>	Poliklinik <i>Polyclinic</i>		
	2018	2019	2020
(1)	(8)	(9)	(10)
1. Sungai Raya	–	–	–
2. Capkala	–	–	–
3. S. Raya Kepulauan	–	–	–
4. Samalantan	–	1	1
5. Monterado	–	–	–
6. Lembah Bawang	–	–	–
7. Bengkayang	2	2	2
8. Teriak	–	–	–
9. Sungai Betung	–	–	–
10. Ledo	–	–	–
11. Suti Semarang	–	–	–
12. Lumar	–	–	–
13. Sanggau Ledo	–	–	–
14. Tujuh Belas	–	–	–
15. Seluas	–	–	–
16. Jagoi Babang	–	–	–
17. Siding	–	–	–
<b>Kab. Bengkayang</b>	<b>2</b>	<b>3</b>	<b>3</b>

Lanjutan Tabel/Continued Table 4.2.1

Kecamatan Subdistrict	Puskesmas Public Health Center		
	2018	2019	2020
(1)	(11)	(12)	(13)
1. Sungai Raya	1	1	1
2. Capkala	1	1	1
3. S. Raya Kepulauan	1	1	1
4. Samalantan	1	1	1
5. Monterado	1	1	1
6. Lembah Bawang	1	1	1
7. Bengkayang	1	1	1
8. Teriak	1	1	1
9. Sungai Betung	1	1	1
10. Ledo	1	1	1
11. Suti Semarang	1	1	1
12. Lumar	1	1	1
13. Sanggau Ledo	1	1	1
14. Tujuh Belas	1	1	1
15. Seluas	1	1	1
16. Jagoi Babang	1	1	1
17. Siding	1	1	1
<b>Kab. Bengkayang</b>	<b>17</b>	<b>17</b>	<b>17</b>

Lanjutan Tabel/*Continued Table* 4.2.1

Kecamatan <i>Subdistrict</i>	Puskesmas Pembantu <i>Subsidiary of Public Health Center</i>		
	2018	2019	2020
(1)	(14)	(15)	(16)
1. Sungai Raya	3	3	3
2. Capkala	1	1	2
3. S. Raya Kepulauan	3	3	3
4. Samalantan	7	6	6
5. Monterado	6	5	5
6. Lembah Bawang	8	3	3
7. Bengkayang	2	2	2
8. Teriak	3	2	2
9. Sungai Betung	–	–	–
10. Ledo	5	6	6
11. Suti Semarang	2	2	2
12. Lumar	1	1	1
13. Sanggau Ledo	2	1	1
14. Tujuh Belas	4	4	4
15. Seluas	4	3	3
16. Jagoi Babang	4	4	4
17. Siding	2	2	2
<b>Kab. Bengkayang</b>	<b>57</b>	<b>48</b>	<b>49</b>



Lanjutan Tabel/Continued Table 4.2.1

Kecamatan Subdistrict	Apotek Pharmacy		
	2018	2019	2020
(1)	(17)	(18)	(19)
1. Sungai Raya	–	1	1
2. Capkala	–	–	–
3. S. Raya Kepulauan	–	–	–
4. Samalantan	1	1	1
5. Monterado	–	–	–
6. Lembah Bawang	–	–	–
7. Bengkayang	2	2	2
8. Teriak	–	–	–
9. Sungai Betung	–	–	–
10. Ledo	–	–	–
11. Suti Semarang	–	–	–
12. Lumar	–	–	–
13. Sanggau Ledo	–	–	1
14. Tujuh Belas	–	–	–
15. Seluas	1	–	–
16. Jagoi Babang	–	–	–
17. Siding	–	–	–
<b>Kab. Bengkayang</b>	<b>4</b>	<b>4</b>	<b>5</b>

Catatan/Note: <sup>1</sup> Desa pada tabel ini termasuk Unit Permukiman Transmigrasi (UPT) yang masih dibina oleh kementerian terkait dan nagari di Provinsi Sumatera Barat/Villages in this table include Transmigration Settlement Unit which is still fostered by the relevant ministries and the nagari in the Province of Sumatera Barat

Sumber/Source: BPS, Pendataan Potensi Desa (Podes)/BPS-Statistics Indonesia, Village Potential Data Collecting

**Tabel**  
**Table** 4.2.2

**Jumlah Tenaga Kesehatan Menurut Kecamatan di  
Kabupaten Bengkulu, 2020**  
*Number of Health Human Resources by Subdistrict in  
Bengkayang Regency, 2020*

Kecamatan Subdistrict	Dokter <sup>1</sup> Doctor <sup>1</sup>	Dokter Gigi <sup>2</sup> Dentist <sup>2</sup>	Perawat Nurse	Bidan Midwife	Tenaga kefarmasian Pharmacist
(1)	(2)	(3)	(4)	(5)	(6)
1. Sungai Raya	3	-	22	10	3
2. Capkala	1	-	11	19	1
3. S. Raya Kepulauan	2	-	19	13	1
4. Samalantan	36	-	104	37	11
5. Monterado	1	-	26	30	1
6. Lembah Bawang	1	-	22	15	1
7. Bengkulu	34	-	159	77	13
8. Teriak	1	-	24	36	1
9. Sungai Betung	1	-	34	20	-
10. Ledo	1	-	22	22	1
11. Suti Semarang	1	-	19	14	-
12. Lumar	2	-	19	28	1
13. Sanggau Ledo	4	-	36	27	2
14. Tujuh Belas	1	-	12	21	2
15. Seluas	1	-	29	19	1
16. Jagoi Babang	4	-	45	40	2
17. Siding	2	-	20	14	1
<b>Kab. Bengkulu</b>	<b>96</b>	<b>-</b>	<b>623</b>	<b>442</b>	<b>42</b>

Lanjutan Tabel/*Continued Table 4.2.2*

Kecamatan Subdistrict	Tenaga Kesehatan Masyarakat Public Health worker	Tenaga Kesehatan Lingkungan Enviromental Health Worker	Tenaga Gizi Nutritionist	Ahli Teknologi Laboratorium Medik Medical Laboratory Technician
(1)	(7)	(8)	(9)	(10)
1. Sungai Raya	-	-	2	-
2. Capkala	-	-	1	-
3. S. Raya Kepulauan	-	-	3	-
4. Samalantan	-	-	3	-
5. Monterado	-	-	3	-
6. Lembah Bawang	-	-	1	-
7. Bengkayang	-	-	8	-
8. Teriak	-	-	4	-
9. Sungai Betung	-	-	2	-
10. Ledo	-	-	2	-
11. Suti Semarang	-	-	2	-
12. Lumar	-	-	2	-
13. Sanggau Ledo	-	-	2	-
14. Tujuh Belas	-	-	2	-
15. Seluas	-	-	3	-
16. Jagoi Babang	-	-	1	-
17. Siding	-	-	2	-
<b>Kab. Bengkayang</b>	<b>-</b>	<b>-</b>	<b>43</b>	<b>-</b>

Catatan/Note: <sup>1</sup> Dokter dalam tabel ini termasuk dokter spesialis (selain spesialis gigi) dan dokter umum/*Doctor in this table include medical specialist (exclude dentist specialist) and general practitioner*

<sup>2</sup> Dokter gigi dalam tabel ini termasuk dokter spesialis gigi dan dokter gigi/*Doctor in this table include dentist dan dentist specialist*

Sumber/Source: Dinas Kesehatan dan Keluarga Berencana Kabupaten Bengkayang/*Public Health and Family Planning Office Bengkayang Regency*

**Tabel 4.2.3**  
**Table**

**Jumlah Rumah Sakit Umum, Rumah Sakit Khusus, Puskesmas, Klinik Pratama, dan Posyandu Menurut Kecamatan di Kabupaten Bengkayang, 2019 dan 2020**  
**Number of General Hospital, Specialized Hospital, Public Health Center, Primary Clinic, and Integrated Health Post by Subdistrict in Bengkayang Regency, 2019 and 2020**

Kecamatan Subdistrict	Rumah Sakit Umum General Hospital		Rumah Sakit Khusus Specialized Hospital	
	2019	2020	2019	2020
(1)	(2)	(3)	(4)	(5)
1. Sungai Raya	–	–	–	–
2. Capkala	–	–	–	–
3. S. Raya Kepulauan	–	–	–	–
4. Samalantan	1	–	–	–
5. Monterado	–	–	–	–
6. Lembah Bawang	–	–	–	–
7. Bengkayang	1	1	–	–
8. Teriak	–	–	–	–
9. Sungai Betung	–	–	–	–
10. Ledo	–	–	–	–
11. Suti Semarang	–	–	–	–
12. Lumar	–	–	–	–
13. Sanggau Ledo	–	–	–	–
14. Tujuh Belas	–	–	–	–
15. Seluas	–	–	–	–
16. Jagoi Babang	–	–	–	–
17. Siding	–	–	–	–
<b>Kab. Bengkayang</b>	<b>2</b>	<b>1</b>	<b>–</b>	<b>–</b>

Lanjutan Tabel/*Continued Table 4.2.3*

Kecamatan Subdistrict	Puskesmas <sup>1</sup> Rawat Inap Public Health Center <sup>1</sup> with Inpatient Care		Puskesmas <sup>1</sup> Non Rawat Inap Public Health Center <sup>1</sup> without Inpatient Care	
	2019	2020	2019	2020
(1)	(6)	(7)	(8)	(9)
1. Sungai Raya	1	1	-	-
2. Capkala	-	-	1	1
3. S. Raya Kepulauan	-	-	1	1
4. Samalantan	1	1	-	-
5. Monterado	-	-	1	1
6. Lembah Bawang	-	-	1	1
7. Bengkayang	-	-	1	1
8. Teriak	-	-	1	1
9. Sungai Betung	-	-	1	1
10. Ledo	-	-	1	1
11. Suti Semarang	-	-	1	1
12. Lumar	-	-	1	1
13. Sanggau Ledo	1	1	-	-
14. Tujuh Belas	-	-	1	1
15. Seluas	-	-	1	1
16. Jagoi Babang	1	1	-	-
17. Siding	-	-	1	1
<b>Kab. Bengkayang</b>	<b>4</b>	<b>4</b>	<b>13</b>	<b>13</b>

Lanjutan Tabel/*Continued Table* 4.2.3

Kecamatan Subdistrict	Klinik Pratama Primary Clinic		Posyandu Integrated Health Post	
	2019	2020	2019	2020
(1)	(10)	(11)	(12)	(13)
1. Sungai Raya	...	-	20	20
2. Capkala	...	-	16	16
3. S. Raya Kepulauan	...	1	21	21
4. Samalantan	...	1	32	32
5. Monterado	...	-	31	31
6. Lembah Bawang	...	-	11	11
7. Bengkayang	...	5	26	26
8. Teriak	...	-	31	31
9. Sungai Betung	...	-	18	18
10. Ledo	...	-	25	25
11. Suti Semarang	...	-	16	16
12. Lumar	...	-	14	14
13. Sanggau Ledo	...	1	21	21
14. Tujuh Belas	...	-	16	16
15. Seluas	...	-	24	24
16. Jagoi Babang	...	2	14	14
17. Siding	...	-	17	17
<b>Kab. Bengkayang</b>	<b>...</b>	<b>10</b>	<b>353</b>	<b>353</b>

Catatan/Note: <sup>1</sup> Puskesmas yang teregistrasi/Registered Public Health Center

Sumber/Source: Dinas Kesehatan dan Keluarga Berencana Kabupaten Bengkayang/Public Health and Family Planning Office Bengkayang Regency

### 4.3 AGAMA DAN SOSIAL LAINNYA RELIGION AND OTHER SOCIAL AFFAIRS

**Tabel 4.3.1** Jumlah Tempat Peribadatan Menurut Kecamatan di Kabupaten Bengkayang, 2020  
*Number of Places of Worship by Subdistrict in Bengkayang Regency, 2020*

Kecamatan Subdistrict	Masjid Mosque	Mushola Pray Room	Gereja Protestan Protestant Church	Gereja Katholik Catholic Church	Pura Temple	Vihara	Cetiya	Klen teng
(1)	(2)	(3)	(4)	(5)	(6)	(7)	(8)	(9)
1. Sungai Raya	18	19	5	1	-	6	-	24
2. Capkala	9	1	4	7	-	-	-	5
3. S. Raya Kepulauan	31	7	1	1	-	7	-	20
4. Samalantan	15	0	55	14	-	-	-	6
5. Monterado	22	0	50	9	-	-	-	8
6. Lembah Bawang	8	4	10	4	-	-	-	-
7. Bengkayang	9	16	53	22	-	2	1	6
8. Teriak	3	-	37	17	-	-	-	4
9. Sungai Betung	2	-	21	9	1	-	-	2
10. Ledo	12	1	25	31	-	-	1	-
11. Suti Semarang	2	-	19	14	-	-	-	-
12. Lumar	5	-	15	12	-	-	-	3
13. Sanggau Ledo	15	19	15	6	-	-	-	1
14. Tujuh Belas	17	30	16	12	1	-	-	-
15. Seluas	9	11	25	11	-	-	-	-
16. Jagoi Babang	8	-	5	6	-	-	-	-
17. Siding	-	-	15	10	-	-	-	-
<b>Kab. Bengkayang</b>	<b>185</b>	<b>108</b>	<b>371</b>	<b>186</b>	<b>2</b>	<b>15</b>	<b>2</b>	<b>79</b>

Sumber/Source: Kementerian Agama Kabupaten Bengkayang/Ministry of Religious Affairs Bengkayang Regency

**Tabel**  
**Table 4.3.2****Jumlah Desa<sup>1</sup>/Kelurahan yang Mengalami Bencana Alam<sup>2</sup>  
Menurut Kecamatan di Kabupaten Bengkulu, 2018–  
2020**  
**Number of Villages<sup>1</sup>/Kelurahan that Had Natural Disaster<sup>2</sup>  
by Subdistrict in Bengkulu Regency, 2018–2020**

Kecamatan Subdistrict	Banjir/Flood		
	2018	2019	2020
(1)	(2)	(3)	(4)
1. Sungai Raya	4	3	1
2. Capkala	2	2	2
3. S. Raya Kepulauan	2	–	1
4. Samalantan	6	3	2
5. Monterado	1	2	–
6. Lembah Bawang	2	2	–
7. Bengkulu	2	4	6
8. Teriak	4	3	2
9. Sungai Betung	4	–	3
10. Ledo	6	2	3
11. Suti Semarang	–	1	–
12. Lumar	5	2	3
13. Sanggau Ledo	3	3	1
14. Tujuh Belas	1	–	–
15. Seluas	–	3	4
16. Jagoi Babang	3	1	1
17. Siding	1	1	–
<b>Kab. Bengkulu</b>	<b>46</b>	<b>32</b>	<b>29</b>



Lanjutan Tabel/*Continued Table 4.3.2*

Kecamatan Subdistrict	Gempa Bumi/ <i>Earthquake</i>		
	2018	2019	2020
(1)	(5)	(6)	(7)
1. Sungai Raya	–	–	–
2. Capkala	–	–	–
3. S. Raya Kepulauan	–	–	–
4. Samalantan	–	–	–
5. Monterado	–	–	–
6. Lembah Bawang	–	–	–
7. Bengkayang	–	–	–
8. Teriak	–	–	–
9. Sungai Betung	–	–	–
10. Ledo	–	–	–
11. Suti Semarang	–	–	–
12. Lumar	–	–	–
13. Sanggau Ledo	–	–	–
14. Tujuh Belas	–	–	–
15. Seluas	–	–	–
16. Jagoi Babang	–	–	–
17. Siding	–	–	–
<b>Kab. Bengkayang</b>	–	–	–

Lanjutan Tabel/*Continued Table* 4.3.2

Kecamatan <i>Subdistrict</i>	Tanah Longsor/ <i>Landslide</i>		
	2018	2019	2020
(1)	(8)	(9)	(10)
1. Sungai Raya	–	–	–
2. Capkala	1	–	–
3. S. Raya Kepulauan	–	–	–
4. Samalantan	–	–	–
5. Monterado	–	–	–
6. Lembah Bawang	–	–	–
7. Bengkayang	–	5	2
8. Teriak	–	–	1
9. Sungai Betung	–	–	1
10. Ledo	–	1	1
11. Suti Semarang	–	–	–
12. Lumar	1	1	–
13. Sanggau Ledo	1	–	–
14. Tujuh Belas	–	–	–
15. Seluas	–	–	–
16. Jagoi Babang	2	1	–
17. Siding	1	–	1
<b>Kab. Bengkayang</b>	<b>6</b>	<b>8</b>	<b>6</b>

Catatan/*Note*: <sup>1</sup> Desa pada tabel ini termasuk Unit Permukiman Transmigrasi (UPT) yang masih dibina oleh kementerian terkait dan nagari di Provinsi Sumatera Barat/*Villages in this table are included in Transmigration Settlement Unit which is still fostered by the relevant ministries and the nagari in the Province of Sumatera Barat*

<sup>2</sup> Kejadian dalam setahun sebelum tahun pencacahan/*Occured during the last one year before the enumeration years*

Sumber/*Source*: BPS, Pendataan Potensi Desa (Podes)/*BPS-Statistics Indonesia, Village Potential Data Collecting*

#### 4.4 KEMISKINAN POVERTY

**Tabel 4.4.1** Garis Kemiskinan, Jumlah, dan Persentase Penduduk Miskin di Kabupaten Bengkayang, 2013–2020  
*Table 4.4.1 Poverty Line, Number, and Percentage of Poor People in Bengkayang Regency, 2013–2020*

Tahun Year	Garis Kemiskinan (rupiah/kapita/bulan) Poverty Line (rupiah/capita/month)	Jumlah Penduduk Miskin (ribu) Number of Poor People (thousand)	Persentase Penduduk Miskin Percentage of Poor People
(1)	(2)	(3)	(4)
2013	240 704	18,40	8,01
2014	261 184	16,90	7,20
2015	273 629	16,49	6,94
2016	291 430	18,04	7,46
2017	311 815	18,48	7,51
2018	339 891	17,94	7,17
2019	357 112	17,69	6,96
2020	365 755	17,11	6,62

Sumber/Source: .BPS, Survei Sosial Ekonomi Nasional Maret/BPS-Statistics Indonesia, March National Socioeconomic Survey

**Tabel 4.4.2** Indeks Kedalaman Kemiskinan dan Indeks Keparahan Kemiskinan di Kabupaten Bengkayang, 2013–2020  
**Table 4.4.2** *Poverty Gap Index and Poverty Severity Index in Bengkayang Regency, 2013–2020*

Tahun Year	Indeks Kedalaman Kemiskinan Poverty Gap Index	Indeks Keparahan Kemiskinan Poverty Severity Index
(1)	(2)	(3)
2013	1,11	0,23
2014	1,04	0,23
2015	0,94	0,22
2016	1,26	0,28
2017	0,94	0,17
2018	0,69	0,11
2019	1,22	0,28
2020	1,06	0,24

Sumber/Source: .BPS, Survei Sosial Ekonomi Nasional Maret/BPS-Statistics Indonesia, March National Socioeconomic Survey




05

# PERTANIAN AGRICULTURE

PRODUKSI  
TANAMAN CABAI BESAR  
DI KABUPATEN BENGKAYANG  
SEBESAR  
**8.970 KUINTAL**

*Production of Chili  
in Bengkayang Regency  
is 8.970 quintal*





## PENJELASAN TEKNIS

1. **Lahan sawah** adalah lahan pertanian yang berpetak-petak dan dibatasi oleh pematang (galengan), saluran untuk menahan/ menyalurkan air, yang biasanya ditanami padi sawah tanpa memandang dari mana diperoleh atau status lahan tersebut. Lahan yang dimaksud termasuk lahan yang terdaftar di Pajak Bumi Bangunan, luran Pembangunan Daerah, lahan bengkok, lahan serobotan, lahan rawa yang ditanami padi dan lahan bekas tanaman tahunan yang telah dijadikan sawah, baik yang ditanami padi, palawija atau tanaman semusim lainnya.
2. **Tegal/Kebun** adalah lahan pertanian bukan sawah (lahan kering) yang ditanami tanaman semusim atau tahunan dan terpisah dengan halaman sekitar rumah serta penggunaannya tidak berpindah pindah.
3. **Ladang/Huma** adalah lahan pertanian bukan sawah (lahan kering) yang biasanya ditanami tanaman semusim dan penggunaannya hanya semusim atau dua musim, kemudian akan ditinggalkan bila sudah tidak subur lagi (berpindah-pindah). Kemungkinan lahan ini beberapa tahun kemudian akan dikerjakan kembali jika sudah subur.
4. **Lahan yang sementara tidak diusahakan** adalah lahan yang

## TECHNICAL NOTES

1. **Wetland** is agricultural land that separated by small dykes to resist water, where the main crop is usually wetland paddy without considering where it is got from or the status of the land. It includes the land that is registered at land income tax office, regional development contribution, 'bengkok' land, illegal ownership, swamps for rice cultivation, and annual crop land mark that has been used as rice field, which are both planted with paddy, secondary crops or the other seasonal crops.
2. **Dry field/Garden** is an dryland (unirrigated land) which is planted with seasonal or annual crops and separately from the yard around the house without shifting.
3. **Unirrigated agricultural field /Shifting cultivation land** is dryland (unirrigated land) that usually is cultivated for seasonal crops and utilized only for one or two seasons, then it will be left when it is not fertile (shifting). Maybe, this land will be used again in a few years if it has been fertile.
4. **Temporarily unused land** is land that is regularly used but



biasanya diusahakan tetapi untuk sementara (lebih dari 1 (satu) tahun tetapi kurang dari atau sama dengan 2 (dua) tahun) tidak diusahakan, termasuk lahan sawah yang tidak diusahakan selama lebih dari 2 (dua) tahun.

**5. Data pokok tanaman pangan yang dikumpulkan** adalah luas panen dan produktivitas (hasil per hektar). Produksi tanaman pangan merupakan hasil perkalian antara luas panen dengan produktivitas. Pengumpulan data luas panen dilakukan setiap bulan dengan pendekatan area kecamatan di seluruh wilayah Indonesia. Pengumpulan data produktivitas dilakukan melalui pengukuran langsung pada plot ubinan berukuran 2½ m x 2½ m. Pengumpulan data produktivitas dilakukan setiap subround (empat bulanan) pada waktu panen petani.

**6. Data produksi padi dan palawija yang disajikan** adalah dalam kualitas: gabah kering giling (padi), pipilan kering (jagung), biji kering (kedelai dan kacang tanah), dan umbi basah (ubi kayu dan ubi jalar).

**7. Tanaman sayuran dan buah-buahan semusim**

Tanaman sayuran semusim adalah tanaman sumber vitamin, garam mineral dan lain-lain yang dikonsumsi dari bagian tanaman yang berupa daun, bunga, buah, dan umbinya, yang berumur

*temporarily (more than a year but less or equal than two years) is unused, it includes wetland that is not cultivated more than two years.*

**5. The main food crops data collected** consists of harvested area and productivity (yield per hectare). Food crops production is generated by harvested area multiplied by productivity. The harvested area data is collected every month using sub district area approach in all sub district in Indonesia. The productivity data collection is conducted by a direct measurement in 2½m x 2½m crop cutting plot. The productivity measurement is conducted in every subround (four monthly) at the time when farmers are harvesting their crops.

**6. Production of paddy and secondary crops data** are presented in the form of: dry unhusked rice (paddy), dry loose maize (maize), dry shells crops (soybeans and peanuts), and fresh roots (cassava and sweet potatoes).

**7. Seasonal vegetable and fruit plants**

*Seasonal vegetable plants are plants which are the sources of vitamin, mineral salt, etc, consumed from the part of the plant in the form of leaf, flower, fruit, and root with the age of less than one year.*

kurang dari satu tahun.

Tanaman buah-buahan semusim adalah tanaman sumber vitamin, garam mineral, dan lain-lain yang dikonsumsi dari bagian tanaman yang berupa buah, berumur kurang dari satu tahun, tidak berbentuk pohon/rumpun tetapi menjalar dan berbatang lunak

**8. Tanaman buah-buahan dan sayuran tahunan**

Tanaman buah-buahan tahunan adalah tanaman sumber vitamin, garam mineral, dan lain-lain yang dikonsumsi dari bagian tanaman yang berupa buah dan merupakan tanaman tahunan.

Tanaman sayuran tahunan adalah tanaman sumber vitamin, garam mineral, dan lain-lain yang dikonsumsi dari bagian tanaman yang berupa daun dan atau buah yang berumur lebih dari satu tahun

**9. Tanaman biofarmaka** adalah tanaman yang bermanfaat untuk obat-obatan, kosmetik, dan kesehatan yang dikonsumsi atau digunakan dari bagian-bagian tanaman seperti daun, batang, buah, umbi (rimpang) ataupun akar.

**10. Tanaman hias** adalah tanaman yang mempunyai nilai keindahan baik bentuk, warna daun, tajuk maupun bunganya, sering digunakan untuk penghias pekarangan dan lain sebagainya.

**11. Luas panen tanaman hortikultura** adalah luas

*Seasonal fruit plants are plants which are the sources of vitamin, mineral salt, etc, consumed from the part of the plant in the form of fruits. These plants are creeps with the age of less than one year.*

**8. Annual fruit and vegetable plants**

*Annual fruit plants are plants which are the sources of vitamin, contained mineral salt, etc, consumed from the part of plant in the form of fruit and more than one year of age.*

*Annual vegetable plants are plants which are the sources of vitamin, contained mineral salt, etc, consumed from the part of the plant in the form of vegetable and more than one year of age.*

**9. Medicinal plants** are plants which are useful for medicine. It is consumed from part of the plant such as leaf, flower, fruit, tuber, and root.

**10. Ornamental plants** are plants which have a beauty value, either in shape, colour of leaf or crown of flower, and they are often used as a yard decorator.

**11. Harvested area of horticulture** is area which vegetable, fruit,

tanaman sayuran, buah-buahan, biofarmaka, dan tanaman hias yang diambil hasilnya/dipanen pada periode pelaporan.

- 12. Luas panen untuk tanaman sayuran** adalah luas tanaman yang dipanen sekaligus/habis/dibongkar dan luas tanaman yang dipanen berkali-kali (lebih dari satu kali)/belum habis.

Tanaman yang dipanen sekaligus/habis/dibongkar adalah tanaman yang sehabis panen langsung dibongkar/dicabut, terdiri dari bawang merah, bawang putih, bawang daun, kentang, kol/kubis, kembang kol, petsai/sawi, wortel, lobak, dan kacang merah.

Tanaman yang dipanen berkali-kali (lebih dari satu kali)/belum habis adalah tanaman yang pemanenannya lebih dari satu kali dan biasanya dibongkar apabila panen terakhir sudah tidak memadai lagi, terdiri dari: kacang panjang, cabe besar, cabe rawit, jamur, tomat, terung, buncis, ketimun, labu siam, kangkung, bayam, melon, semangka, dan blewah.

- 13. Produksi hortikultura** adalah hasil menurut bentuk produk dari setiap tanaman sayuran, buah-buahan, biofarmaka dan tanaman hias yang diambil berdasarkan luas yang dipanen/tanaman yang menghasilkan pada bulan/triwulan laporan.

- 14. Penghitungan luas tanaman perkebunan besar** adalah pada

*medicinal and ornamental plant of crop harvested during the period of report.*

- 12. Harvested area of vegetables** is area of entirely plant harvested/demolished and plant harvested several times/undemolished.

*Entirely plants harvested/demolished are plants usually harvested once and demolished to be substituted by other plants, consisting of: shallots, garlic, leeks, potato, cabbage, cauli flower, mustard green, carrots, chinese radish, and red kidney beans.*

*Plants harvested several times/undemolished are plants usually harvested more than once and demolished in the case that the last harvest was economically not profitable. They consist of : yard long beans, chili, small chili, mushroom, tomatoes, egg plant, french beans, cucumber, pumpkin/chajota, swamp cabbage, spinach, melon, watermelon, and blewah.*

- 13. Horticulture production** is the standard production quantity form of vegetable, fruit, medicinal and ornamental plant based on harvested area/the number of production plants reported monthly/quarterly.

- 14. Planted areas of estates** refer to condition at the end of the year, and

keadaan akhir tahun dan tidak termasuk yang luasnya kurang dari 5 hektar.

15. **Bentuk produksi perkebunan** adalah; karet kering (karet), daun kering (teh dan tembakau), biji kering (kopi dan coklat), kulit kering (kayu manis dan kina), serat kering (rami), bunga kering (cengkeh), refined sugar (tebu dari perkebunan besar), gula mangkok (tebu dari perkebunan rakyat), ekivalen kopra (kopra), biji dan bunga (pala) serta minyak daun (sereh).
  16. **Data Statistik Kehutanan** sebagian besar merupakan data sekunder yang bersumber dari Dinas Kehutanan dan Perkebunan.
  17. **Kawasan hutan** adalah wilayah tertentu yang berupa hutan, yang ditunjuk dan atau ditetapkan oleh pemerintah untuk dipertahankan keberadaannya sebagai hutan tetap. Hal ini untuk menjamin kepastian hukum mengenai status kawasan hutan, letak batas dan luas suatu wilayah tertentu yang sudah ditunjuk menjadi kawasan hutan tetap.
  18. **Penunjukan kawasan hutan** mencakup pula kawasan perairan yang menjadi bagian dari Kawasan Suaka Alam (KSA) dan Kawasan Pelestarian Alam (KPA).
  19. **Kawasan Suaka Alam (KSA)** adalah kawasan dengan ciri khas tertentu, baik di darat maupun
- exclude areas less than 5 hectares.*
15. **Production of estates crops** are follows: dry rubber (rubber); dry leaves (tea and tobacco); dry beans (coffee and cocoa); dry bark (cassia vera and cinchona); dry fibre (rosella); dry flowers/buds (cloves); refined sugar (sugar cane from estate); cup sugar (sugar cane from smallholders); copra (copra); seeds and buds (nutmeg); and leaf oil (citronella).
  16. **Most of forestry statistics** are secondary data obtained from the Forestry and plantation office.
  17. **Forest Area** is a specific territory of forest ecosystem determined and or decided by the government as a permanent forest. Such decision is important to maintain the size of forest area and to ensure its legitimation and boundary demarcation of permanent forest.
  18. **The designation of forest area** in some cases also cover inland water, coastal and marine ecosystem that may become part of Sanctuary Reserve Area (KSA) and Nature Conservation Area (KPA).
  19. **A Sanctuary Reserve Area** is a specific terrestrial or aquatic area having specific criteria for

di perairan yang mempunyai fungsi pokok sebagai kawasan pengawetan keanekaragaman tumbuhan dan satwa serta ekosistemnya, yang juga berfungsi sebagai wilayah sistem penyangga kehidupan.

20. **Kawasan Pelestarian Alam (KPA)** adalah kawasan dengan ciri khas tertentu, baik di darat maupun di perairan yang mempunyai fungsi pokok perlindungan sistem penyangga kehidupan, pengawetan keanekaragaman jenis tumbuhan dan satwa, serta pemanfaatan secara lestari sumber daya alam hayati dan ekosistemnya.
21. **Berdasarkan Undang-Undang No. 41 Tahun 1999 tentang Kehutanan**, kawasan hutan dibagi ke dalam kelompok Hutan Konservasi, Hutan Lindung, dan Hutan Produksi.
22. **Hutan Konservasi** adalah kawasan hutan dengan ciri khas tertentu, yang mempunyai fungsi pokok pengawetan keanekaragaman tumbuhan dan satwa serta ekosistemnya.
23. **Hutan Lindung** adalah kawasan hutan yang mempunyai fungsi pokok sebagai perlindungan sistem penyangga kehidupan untuk mengatur tata air, mencegah banjir, mengendalikan erosi, mencegah intrusi air laut, dan memelihara kesuburan tanah.
24. **Hutan Produksi** adalah kawasan hutan yang mempunyai fungsi

*preserving biodiversity plant and animal as well as ecosystem, which also serve as life support system.*

20. **A Nature Conservation area** is a specific terrestrial or aquatic area whose main function is to serve life support system and preserve diversity of plant and animal species, as well as to provide a sustainable utilization of living resources and their ecosystems.
21. **In accordance to the Act on Forestry No. 41/1999, forest area** is categorized as Conservation Forest, Protection Forest and Production Forest.
22. **Conservation Forest** is a forest area having specific characteristic established for the purposes of conservation of animal and plant species as well as their ecosystem.
23. **Protection Forest** is a forest area designated to serve life support system, maintain hydrological system, prevent of flood, erosion control, seawater intrusion, and maintain soil fertility
24. **Production Forest** is a forest area designated mainly to promote

pokok memproduksi hasil hutan. Hutan produksi terdiri dari Hutan Produksi Tetap (HP), Hutan Produksi Terbatas (HPT), dan Hutan Produksi yang dapat dikonversi.

- 25. Hutan Konservasi** terdiri dari: Kawasan suaka alam berupa Cagar Alam (CA) dan Suaka Margasatwa (SM); kawasan pelestarian alam berupa Taman Nasional (TN), Taman Hutan Raya (THR), dan Taman Wisata Alam (TWA); Taman Buru (TB). Taman Buru adalah kawasan hutan yang ditetapkan sebagai tempat wisata berburu

- 26. Penetapan lahan kritis** mengacu pada lahan yang telah sangat rusak karena kehilangan penutupan vegetasinya, sehingga kehilangan atau berkurang fungsinya sebagai penahan air, pengendali erosi, siklus hara, pengatur iklim mikro, dan retensi karbon. Berdasarkan kondisi vegetasinya, kondisi lahan dapat diklasifikasikan sebagai: sangat kritis, kritis, agak kritis, potensial kritis, dan kondisi normal.

- 27. Pemanfaatan hasil hutan kayu** adalah segala bentuk usaha yang memanfaatkan dan mengusahakan hasil hutan kayu dengan tidak merusak lingkungan dan tidak mengurangi fungsi pokok hutan. Kegiatan ini hanya dapat dilaksanakan

*sustainable forest production. Production forest is classified as permanent production forest, limited production forest, and convertible production forest.*

- 25. Conservation Forest** is divided into:  
*Sanctuary Reserve area consists of Strict Nature Reserve and Wildlife Sanctuary.  
 Nature conservation area consists of National Park (TN), Grand Forest Park (THR), and Nature Recreation Park (TWA);  
 Game Hunting Park (TB)  
 Game Hunting Park is forest area devoted for game hunting recreation.*

- 26. Critical land** refers to a piece of land severely damaged due to lost of its vegetation cover so that its functions as water retention, erosion control, nutrient cycling, micro climate regulator and carbon retention are completely depleted. Based upon its vegetation condition, the land could be classified as : very critical, critical, slight critical, potential critical, and normal condition.

- 27. Commercial utilization of timber as forest product** is activities to utilize timber without destructing the environment and undermining the main functions of the forest area. Those activities could only be executed in forest area with high commercial timber value with

pada areal hutan yang memiliki potensi untuk dilakukan kegiatan pemanfaatan hasil hutan kayu dan dapat dilaksanakan setelah diperoleh izin usaha.

- 28. Produksi hasil hutan utama yang dihasilkan dari hutan** adalah kayu bulat. Produksi kayu bulat ini dihasilkan dari hutan alam melalui kegiatan perusahaan Hak Pengusahaan Hutan (HPH/IUPHHK), kegiatan ijin pemanfaatan kayu (IPK) dalam rangka pembukaan wilayah hutan, pembangunan Hutan Tanaman Industri (HTI), serta kegiatan hutan rakyat.
- 29. Data populasi ternak** bersumber dari Dinas Pertanian Kab. Bengkayang.
- 30. Data statistik perikanan** merupakan data sekunder yang bersumber dari Dinas Kelautan dan Perikanan Kab. Bengkayang. Statistik perikanan dibedakan atas data Perikanan Tangkap dan Perikanan Budidaya. Perikanan Tangkap diklasifikasikan atas penangkapan ikan di laut dan penangkapan ikan di perairan umum. Perikanan Budidaya diklasifikasikan atas jenis budidaya yaitu budidaya laut, tambak, kolam, karamba, jaring apung, dan sawah.

*license.*

- 28. The main product of commercial forest operation** is log. The log is harvested from various sources such as natural forest granted to concessionaires (IUPHHK/HPH), land clearing activities (IPK), industrial forest plantation (HTI) and community forest.
- 29. Data of domestic livestock population** are obtain from agriculture office of Bengkayang Regency,
- 30. Fishery Statistics** are secondary data obtained from the marine and fisheries office of Bengkayang Regency. Fishery statistics are categorized into capture fisheries and aquaculture. Capture fisheries are further classified into marine capture fisheries and inland open water capture fisheries. Aquaculture are further classified into several types of culture: marine culture, brackish water pond, fresh water pond, cage, floating net, and fish breeding in paddy fields.



**ULASAN**

Sektor pertanian khususnya sub sektor pertanian tanaman pangan mencakup tanaman padi (padi sawah dan padi ladang), jagung, ubi kayu, ubi jalar, kacang tanah, kacang kedelai, dan kacang hijau. Penyediaan sub sektor tanaman pangan ini sangat berpengaruh terhadap masyarakat khususnya dalam hal penyediaan pangan di Kabupaten Bengkayang. Dengan semakin meningkatnya produksi di sub sektor ini, diharapkan ketahanan pangan di Kabupaten Bengkayang akan semakin baik.

Pada tahun 2020, jenis tanaman sayuran yang paling banyak produksinya adalah tanaman cabe besar, yaitu sebesar 8970 kwintal, disusul tanaman kacang panjang sebesar 8510 kwintal, dan tanaman cabe rawit sebesar 8108 kwintal. Selanjutnya, tanaman buah-buahan yang paling besar produksinya pada tahun 2020 yaitu jeruk dan pisang.

**DESCRIPTION**

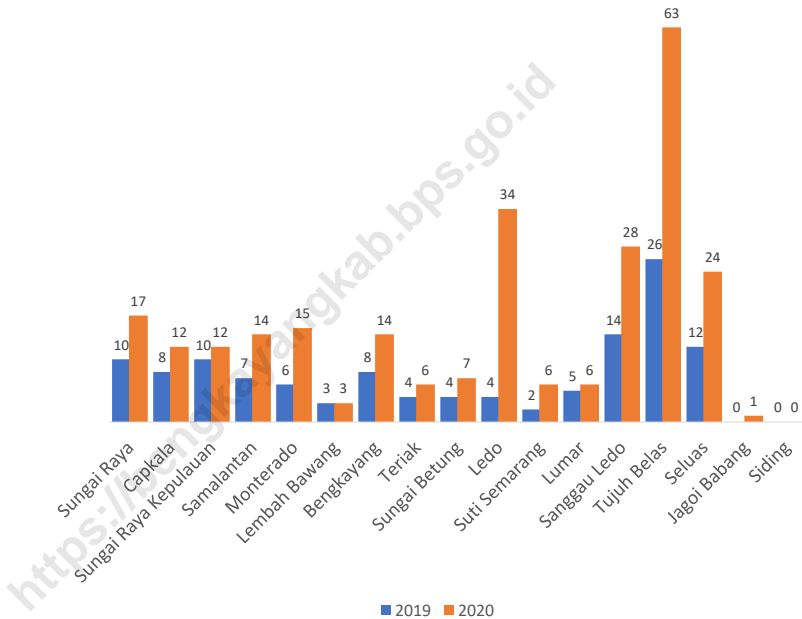
*Agriculture sector especially food crops agriculture sub sector include plant of paddy (wet land and dry land paddy), maize, cassava, sweet potato, peanut, soybean, and green peas. The supplying of food crops agriculture sub sector are very influence the society especially for the food supplying in Bengkayang Regency. The increase of this sub sector productions are expected to increase the food endurance in Bengkayang Regency for getting well.*

*In 2020, kind of vegetable plant which had the biggest production was big chilli with the production total were 8970 kwintals, then followed by long beans production were 8510 kwintals and Cayenne Pepper with the production total were 8108 kwintals. Then, kind of fruit plant which had the biggest production in 2020 were orange and banana.*



**Gambar** 5.1  
**Figures**

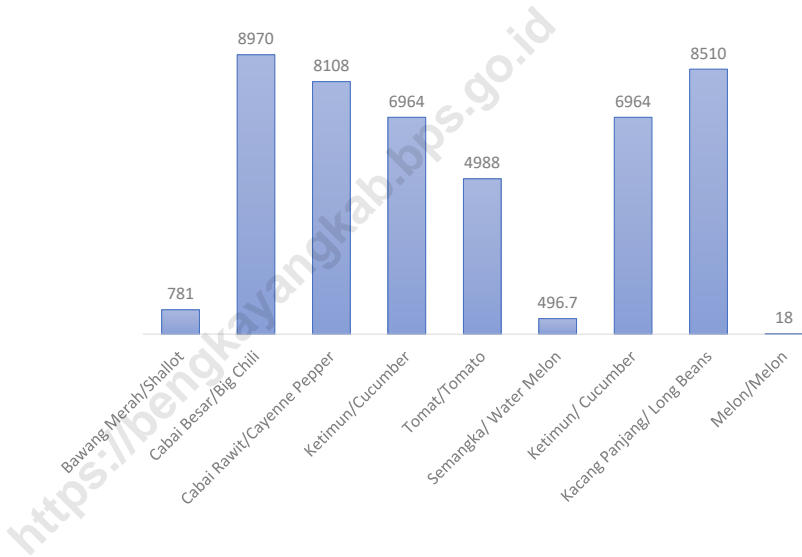
**Luas Panen Tanaman Cabai Besar Menurut Kecamatan di Kabupaten Bengkayang (ha), 2019 dan 2020**  
**Harvested Area of Big Chili by Subdistrict in Bengkayang Regency (ha), 2019 and 2020**



Sumber/Source: BPS, Statistik Pertanian Hortikultura SPH-SBS/BPS-Statistics Indonesia, Agricultural Statistic for Horticulture SPH-SBS

**Gambar** 5.2  
**Figures**

**Produksi Tanaman Sayuran dan Buah-buahan Semusim Menurut Jenis Tanaman di Kabupaten Bengkayang (kuintal), 2020**  
**Production of Seasonal Vegetables and Fruits by Kind of Plant in Bengkayang Regency (quintal), 2020**



Sumber/Source: BPS, Statistik Pertanian Hortikultura SPH-SBS/BPS-Statistics Indonesia, Agricultural Statistic for Horticulture SPH-SBS

**5.1 HORTIKULTURA  
HORTICULTURE**

**Tabel 5.1.1 Luas Panen Tanaman Sayuran Menurut Kecamatan dan Jenis Tanaman di Kabupaten Bengkayang (ha), 2019 dan 2020**  
*Harvested Area of Vegetables by Subdistrict and Kind of Plant in Bengkayang Regency (ha), 2019 and 2020*

Kecamatan Subdistrict	Bawang Merah Shallot		Cabai Besar Chili/Big Chili	
	2019	2020	2019	2020
(1)	(2)	(3)	(4)	(5)
1. Sungai Raya	-	-	10	17
2. Capkala	-	-	8	12
3. Sungai Raya Kepulauan	-	-	10	12
4. Samalantan	5	-	7	14
5. Monterado	-	-	6	15
6. Lembah Bawang	-	-	3	3
7. Bengkayang	-	-	8	14
8. Teriak	5	-	4	6
9. Sungai Betung	-	-	4	7
10. Ledo	5	3	4	34
11. Suti Semarang	-	-	2	6
12. Lumar	-	-	5	6
13. Sanggau Ledo	5	14	14	28
14. Tujuh Belas	5	12	26	63
15. Seluas	5	1	12	24
16. Jagoi Babang	-	-	-	1
17. Siding	-	-	-	-
<b>Kabupaten Bengkayang</b>	<b>30</b>	<b>30</b>	<b>123</b>	<b>262</b>

Lanjutan Tabel/*Continued Table* 5.1.1

Kecamatan Subdistrict	Cabai Rawit Chili/Cayenne Pepper		Kentang Potato	
	2019	2020	2019	2020
(1)	(6)	(7)	(8)	(9)
1. Sungai Raya	18	14	-	-
2. Capkala	4	13	-	-
3. Sungai Raya Kepulauan	9	7	-	-
4. Samalantan	4	16	-	-
5. Monterado	9	16	-	-
6. Lembah Bawang	2	7	-	-
7. Bengkayang	7	19	-	-
8. Teriak	16	10	-	-
9. Sungai Betung	6	14	-	-
10. Ledo	13	35	-	-
11. Suti Semarang	5	10	-	-
12. Lumar	17	14	-	-
13. Sanggau Ledo	17	29	-	-
14. Tujuh Belas	18	32	-	-
15. Seluas	14	24	-	-
16. Jagoi Babang	-	1	-	-
17. Siding	7	2	-	-
<b>Kabupaten Bengkayang</b>	<b>166</b>	<b>263</b>	-	-

Lanjutan Tabel/*Continued Table 5.1.1*

Kecamatan Subdistrict	Kubis Cabbage		Tomat Tomato	
	2019	2020	2019	2020
(1)	(10)	(11)	(12)	(13)
1. Sungai Raya	-	-	3	3
2. Capkala	-	-	2	2
3. Sungai Raya Kepulauan	-	-	-	-
4. Samalantan	-	-	-	-
5. Monterado	-	-	5	5
6. Lembah Bawang	-	-	-	1
7. Bengkayang	-	-	11	13
8. Teriak	-	-	4	1
9. Sungai Betung	-	-	-	2
10. Ledo	-	-	-	31
11. Suti Semarang	-	-	-	-
12. Lumar	-	-	1	1
13. Sanggau Ledo	-	-	14	30
14. Tujuh Belas	-	-	40	141
15. Seluas	-	-	5	16
16. Jagoi Babang	-	-	-	-
17. Siding	-	-	-	-
<b>Kabupaten Bengkayang</b>	<b>-</b>	<b>-</b>	<b>85</b>	<b>246</b>

Lanjutan Tabel/*Continued Table* 5.1.1

Kecamatan Subdistrict	Bawang Putih Garlic		Ketimun Cucumber		Kacang Panjang Long Beans	
	2019	2020	2019	2020	2019	2020
(1)	(14)	(15)	(16)	(17)	(18)	(19)
1. Sungai Raya	-	-	8	12	8	14
2. Capkala	-	-	5	3	7	7
3. Sungai Raya Kepulauan	-	-	4	9	8	10
4. Samalantan	-	-	12	18	12	16
5. Monterado	-	-	16	14	6	13
6. Lembah Bawang	-	-	2	8	4	7
7. Bengkayang	-	-	12	14	12	14
8. Teriak	-	-	8	8	6	9
9. Sungai Betung	-	-	7	8	7	11
10. Ledo	-	-	4	27	5	33
11. Suti Semarang	-	-	2	15	2	12
12. Lumar	-	-	11	7	10	7
13. Sanggau Ledo	-	-	13	25	20	25
14. Tujuh Belas	-	-	27	85	30	72
15. Seluas	-	-	8	21	12	23
16. Jagoi Babang	-	-	5	9	4	9
17. Siding	-	-	1	-	1	-
<b>Kabupaten Bengkayang</b>	<b>-</b>	<b>-</b>	<b>145</b>	<b>283</b>	<b>154</b>	<b>282</b>

Catatan/Note: Angka Sementara (ASEM)/Preliminary Figures

Sumber/Source: BPS, Statistik Pertanian Hortikultura SPH-SBS/BPS-Statistics Indonesia, Agricultural Statistic for Horticulture SPH-SBS

**Tabel 5.1.2** **Produksi Tanaman Sayuran Menurut Kecamatan dan Jenis Tanaman di Kabupaten Bengkayang (kuintal), 2019 dan 2020**  
***Production of Vegetables by Subdistrict and Kind of Plant in Bengkayang Regency (quintal), 2019 and 2020***

Kecamatan Subdistrict	Bawang Merah Shallot		Cabai Besar Chili/Big Chili	
	2019	2020	2019	2020
(1)	(2)	(3)	(4)	(5)
1. Sungai Raya	-	-	700	3 814
2. Capkala	-	-	454	250
3. Sungai Raya Kepulauan	-	-	403	475
4. Samalantan	27	-	391	192
5. Monterado	-	-	378	466
6. Lembah Bawang	-	-	232	56
7. Bengkayang	-	-	406	437
8. Teriak	32	-	222	136
9. Sungai Betung	-	-	253	128
10. Ledo	29	27	180	659
11. Suti Semarang	-	-	85	87
12. Lumar	-	-	276	127
13. Sanggau Ledo	32	305	830	457
14. Tujuh Belas	31	369	1 549	1 297
15. Seluas	27	80	518	373
16. Jagoi Babang	-	-	-	16
17. Siding	-	-	-	-
<b>Kabupaten Bengkayang</b>	<b>178</b>	<b>781</b>	<b>6 877</b>	<b>8 970</b>

Lanjutan Tabel/*Continued Table* 5.1.2

Kecamatan Subdistrict	Cabai Rawit <i>Chili/Cayenne Pepper</i>		Kentang <i>Potato</i>	
	2019	2020	2019	2020
(1)	(6)	(7)	(8)	(9)
1. Sungai Raya	809	2 320	-	-
2. Capkala	220	257	-	-
3. Sungai Raya Kepulauan	331	113	-	-
4. Samalantan	394	300	-	-
5. Monterado	232	490	-	-
6. Lembah Bawang	170	184	-	-
7. Bengkayang	376	562	-	-
8. Teriak	503	235	-	-
9. Sungai Betung	338	336	-	-
10. Ledo	693	675	-	-
11. Suti Semarang	261	263	-	-
12. Lumar	545	449	-	-
13. Sanggau Ledo	705	629	-	-
14. Tujuh Belas	850	881	-	-
15. Seluas	451	360	-	-
16. Jagoi Babang	-	19	-	-
17. Siding	308	35	-	-
<b>Kabupaten Bengkayang</b>	<b>7 186</b>	<b>8 108</b>	-	-



Lanjutan Tabel/Continued Table 5.1.2

Kecamatan Subdistrict	Kubis Cabbage		Tomat Tomato	
	2019	2020	2019	2020
(1)	(10)	(11)	(12)	(13)
1. Sungai Raya	-	-	97	54
2. Capkala	-	-	214	23
3. Sungai Raya Kepulauan	-	-	-	-
4. Samalantan	-	-	-	-
5. Monterado	-	-	197	68
6. Lembah Bawang	-	-	-	19
7. Bengkayang	-	-	714	257
8. Teriak	-	-	349	8
9. Sungai Betung	-	-	-	28
10. Ledo	-	-	-	515
11. Suti Semarang	-	-	-	-
12. Lumar	-	-	139	14
13. Sanggau Ledo	-	-	1 180	600
14. Tujuh Belas	-	-	4 061	2 949
15. Seluas	-	-	384	453
16. Jagoi Babang	-	-	-	-
17. Siding	-	-	-	-
<b>Kabupaten Bengkayang</b>	<b>-</b>	<b>-</b>	<b>7 335</b>	<b>4 988</b>

Lanjutan Tabel/Continued Table 5.1.2

Kecamatan Subdistrict	Bawang Putih Garlic		Ketimun Cucumber		Kacang Panjang Long Beans	
	2019	2020	2019	2020	2019	2020
(1)	(14)	(15)	(16)	(17)	(18)	(19)
1. Sungai Raya	-	-	867	1 146	444	3 151
2. Capkala	-	-	492	45	597	140
3. S. Raya Kepulauan	-	-	385	408	622	322
4. Samalantan	-	-	1 190	280	675	217
5. Monterado	-	-	1 462	326	524	394
6. Lembah Bawang	-	-	125	134	348	114
7. Bengkayang	-	-	849	313	596	373
8. Teriak	-	-	525	137	394	170
9. Sungai Betung	-	-	500	121	438	200
10. Ledo	-	-	361	475	469	535
11. Suti Semarang	-	-	77	416	131	367
12. Lumar	-	-	668	144	625	102
13. Sanggau Ledo	-	-	1 079	462	1 195	352
14. Tujuh Belas	-	-	2 983	1 827	2 182	1 421
15. Seluas	-	-	700	550	702	453
16. Jagoi Babang	-	-	523	180	318	199
17. Siding	-	-	60	-	40	-
<b>Kab. Bengkayang</b>	<b>-</b>	<b>-</b>	<b>12 846</b>	<b>6 964</b>	<b>10 300</b>	<b>8 510</b>

Catatan/Note: Angka Sementara (ASEM)/Preliminary Figures

Sumber/Source: BPS, Statistik Pertanian Hortikultura SPH-SBS/BPS-Statistics Indonesia, Agricultural Statistic for Horticulture SPH-SBS

**Tabel**  
**Table** 5.1.3

**Luas Panen Tanaman Sayuran dan Buah-buahan Semusim Menurut Jenis Tanaman di Kabupaten Bengkulu (ha), 2017–2020**  
**Harvested Area of Seasonal Vegetables and Fruits by Kind of Plant in Bengkulu Regency (ha), 2017–2020**

Jenis Tanaman Kind of Plants	2017	2018	2019	2020
(1)	(2)	(3)	(4)	(5)
<b>Sayuran/Vegetables:</b>				
Bawang Merah/ <i>Shallots</i>	...	2	30	30
Bawang Putih/ <i>Garlic</i>	...	-	-	-
Cabai Besar/ <i>Chili/Big Chili</i>	...	130	123	262
Cabai Rawit/ <i>Chili/Cayenne Pepper</i>	...	163	166	263
Kentang/ <i>Potato</i>	...	-	-	-
Kubis/ <i>Cabbage</i>	...	-	-	-
Ketimun/ <i>Cucumber</i>	...	64	145	283
Kacang Panjang/ <i>Long Beans</i>	...	109	154	282
<b>Buah-buahan/Fruits:</b>				
Semangka/ <i>Watermelon</i>	...	-	42	84
Melon/ <i>Melon</i>	...	-	-	1

Catatan/Note: Angka Sementara (ASEM)/Preliminary Figures

Sumber/Source: BPS, Statistik Pertanian Hortikultura SPH-SBS/BPS-Statistics Indonesia, Agricultural Statistic for Horticulture SPH-SBS

**Tabel 5.1.4** **Produksi Tanaman Sayuran dan Buah-buahan Semusim Menurut Jenis Tanaman di Kabupaten Bengkayang (kuintal), 2017–2020**  
***Production of Seasonal Vegetables and Fruits by Kind of Plant in Bengkayang Regency (quintal), 2017–2020***

Jenis Tanaman <i>Kind of Plants</i>	2017	2018	2019	2020
(1)	(2)	(3)	(4)	(5)
<b>Sayuran/Vegetables:</b>				
Bawang Merah/ <i>Shallots</i>	...	40	178	781
Bawang Putih/ <i>Garlic</i>	...	-	-	-
Cabai Besar/ <i>Chili/Big Chili</i>	...	717	6 877	8 970
Cabai Rawit/ <i>Chili/Cayenne Pepper</i>	...	885	7 186	8 108
Kentang/ <i>Potato</i>	...	-	-	-
Kubis/ <i>Cabbage</i>	...	-	-	-
Ketimun/ <i>Cucumber</i>	...	434	12 846	6 964
Kacang Panjang/ <i>Long Beans</i>	...	644	10 300	8 510
<b>Buah-buahan/Fruits:</b>				
Semangka/ <i>Watermelon</i>	...	-	4 967	6 012
Melon/ <i>Melon</i>	...	-	-	18

Catatan/Note: Angka Sementara (ASEM)/Preliminary Figures

Sumber/Source: BPS, Statistik Pertanian Hortikultura SPH-SBS/BPS-Statistics Indonesia, Agricultural Statistic for Horticulture SPH-SBS

**Tabel**  
**Table** 5.1.5

**Luas Panen Tanaman Biofarmaka Menurut Kecamatan dan Jenis Tanaman di Kabupaten Bengkayang (m<sup>2</sup>), 2019 dan 2020**  
**Harvested Area of Medicinal Plants by Subdistrict and Kind of Plant in Bengkayang Regency (m<sup>2</sup>), 2019 and 2020**

Kecamatan Subdistrict	Jahe Ginger		Laos/Lengkuas Galanga		Kencur East Indian Galangal	
	2019	2020	2019	2020	2019	2020
(1)	(2)	(3)	(4)	(5)	(6)	(7)
1. Sungai Raya	200	20 000	50	200	50	200
2. Capkala	200	100	100	50	50	40
3. S. Raya Kepulauan	9 500	550	520	225	165	130
4. Samalantan	2 000	6 000	-	470	1 000	220
5. Monterado	-	2 500	-	250	-	700
6. Lembah Bawang	4 000	1 400	500	250	1 000	550
7. Bengkayang	142	2 500	116	1 050	92	400
8. Teriak	2 535	1 500	1 000	200	500	100
9. Sungai Betung	3 200	2 750	275	340	200	310
10. Ledo	6 400	2 180	670	400	1 030	765
11. Suti Semarang	3 000	800	100	550	-	250
12. Lumar	2 000	450	300	250	400	220
13. Sanggau Ledo	10 500	17 000	300	300	200	150
14. Tujuh Belas	12 000	40 000	450	800	600	525
15. Seluas	69 020	97 000	400	-	200	900
16. Jagoi Babang	4 000	1 800	260	-	15	-
17. Siding	1 020	19 991	200	-	100	-
<b>Kab. Bengkayang</b>	<b>129 717</b>	<b>216 521</b>	<b>5 241</b>	<b>5 335</b>	<b>5 602</b>	<b>5 460</b>

Lanjutan Tabel/*Continued Table 5.1.5*

Kecamatan Subdistrict	Kunyit Turmeric		Mengkudu Indian Mulberry		Temulawak Java Turmeric	
	2019	2020	2019	2020	2019	2020
(1)	(8)	(9)	(10)	(11)	(12)	(13)
1. Sungai Raya	100	100	-	-	-	-
2. Capkala	100	30	-	-	-	-
3. S. Raya Kepulauan	145	100	-	-	-	-
4. Samalantan	1 050	310	-	-	-	250
5. Monterado	-	400	-	-	-	-
6. Lembah Bawang	2 000	850	-	-	-	-
7. Bengkayang	72	800	-	-	-	-
8. Teriak	1 000	300	100	100	-	-
9. Sungai Betung	150	280	-	-	-	-
10. Ledo	625	490	-	-	-	-
11. Suti Semarang	-	200	-	-	-	-
12. Lumar	300	350	20	-	-	-
13. Sanggau Ledo	200	400	-	-	-	-
14. Tujuh Belas	800	1 400	-	-	-	-
15. Seluas	200	1 980	-	-	-	-
16. Jagoi Babang	620	600	14	14	-	-
17. Siding	100	-	-	-	-	-
<b>Kab. Bengkayang</b>	<b>7 462</b>	<b>8 590</b>	<b>134</b>	<b>114</b>	<b>-</b>	<b>250</b>

Catatan/Note: Angka Sementara (ASEM)/Preliminary Figures

Sumber/Source: BPS, Statistik Pertanian Hortikultura SPH-TBF/BPS-Statistics Indonesia, Agricultural Statistic for Horticulture SPH-TBF

**Tabel**  
**Table** 5.1.6

**Produksi Tanaman Biofarmaka Menurut Kecamatan dan Jenis Tanaman di Kabupaten Bengkulu (kg), 2019 and 2020**

*Production of Medicinal Plants by Subdistrict and Kind of Plant in Bengkulu Regency (kg), 2019 and 2020*

Kecamatan Subdistrict	Jahe Ginger		Laos/Lengkuas Galanga		Kencur East Indian Galangal	
	2019	2020 <sup>x</sup>	2019	2020 <sup>x</sup>	2019	2020 <sup>x</sup>
(1)	(2)	(3)	(4)	(5)	(6)	(7)
1. Sungai Raya	1 304	80 000	300	72	200	68
2. Capkala	500	1 000	400	450	200	350
3. S. Raya Kepulauan	7 820	2 900	920	550	323	610
4. Samalantan	2 500	1 440	-	171	970	75
5. Monterado	-	740	-	90	-	238
6. Lembah Bawang	2 500	1 012	608	240	538	347
7. Bengkulu	289	1 160	224	570	79	224
8. Teriak	4 169	360	1 490	72	975	34
9. Sungai Betung	7 320	1 290	1 516	252	830	236
10. Ledo	7 060	1 556	1 808	380	1 391	487
11. Suti Semarang	2 540	644	896	908	-	501
12. Lumar	2 400	626	436	454	548	158
13. Sanggau Ledo	12 800	4 080	436	108	534	51
14. Tujuh Belas	18 040	27 600	2 704	2 380	1 821	1 995
15. Seluas	130 525	23 280	1 126	-	68	306
16. Jagoi Babang	5 900	700	800	-	50	-
17. Siding	290	160 070	72	-	34	-
<b>Kab. Bengkayang</b>	<b>205 957</b>	<b>308 458</b>	<b>13 736</b>	<b>6 697</b>	<b>8 561</b>	<b>5 680</b>

Lanjutan Tabel/Continued Table 5.1.6

Kecamatan Subdistrict	Kunyit Turmeric		Mengkudu Indian Mulberry		Temulawak Java Turmeric	
	2019	2020	2019	2020	2019	2020 <sup>x</sup>
(1)	(8)	(9)	(10)	(11)	(12)	(13)
1. Sungai Raya	300	43	-	-	-	-
2. Capkala	300	250	-	-	-	-
3. S. Raya Kepulauan	651	520	-	-	-	-
4. Samalantan	1 151	134	-	-	-	160
5. Monterado	-	172	-	-	-	-
6. Lembah Bawang	1 715	557	-	-	-	-
7. Bengkayang	258	466	-	-	-	-
8. Teriak	2 031	129	20	20	-	-
9. Sungai Betung	860	122	-	-	-	-
10. Ledo	1 355	495	-	-	-	-
11. Suti Semarang	-	443	-	-	-	-
12. Lumar	1 365	250	600	-	-	-
13. Sanggau Ledo	1 043	172	-	-	-	-
14. Tujuh Belas	4 082	6 300	-	-	-	-
15. Seluas	86	852	-	-	-	-
16. Jagoi Babang	770	300	500	28	-	-
17. Siding	43	-	-	-	-	-
<b>Kab. Bengkayang</b>	<b>16 010</b>	<b>11 205</b>	<b>1 120</b>	<b>48</b>	<b>-</b>	<b>160</b>

Catatan/Note: Angka Sementara (ASEM)/Preliminary Figures

Sumber/Source: BPS, Statistik Pertanian Hortikultura SPH-TBF/BPS-Statistics Indonesia, Agricultural Statistic for Horticulture SPH-TBF



**Tabel** 5.1.7 **Luas Panen Tanaman Biofarmaka Menurut Jenis Tanaman di Kabupaten Bengkayang (m<sup>2</sup>), 2017–2020**  
**Harvested Area of Medicinal Plants by Kind of Plant in Bengkayang Regency (m<sup>2</sup>), 2017–2020**

Jenis Tanaman Kind of Plants	2017	2018	2019	2020
(1)	(2)	(3)	(4)	(5)
Jahe/Ginger	...	83 782	129 717	216 521
Kencur/East Indian Galangal	...	3 872	5 602	5 460
Kunyit/Turmeric	...	5 855	7 462	8 590
Laos/Lengkuas/Galanga	...	3 473	5 241	5 335
Mengkudu/Indian Mulberry	...	181	134	114
Temulawak/Java Turmeric	...	3	-	250

Catatan/Note: Angka Sementara (ASEM)/Preliminary Figures

Sumber/Source: BPS, Statistik Pertanian Hortikultura SPH-TBF/BPS-Statistics Indonesia, Agricultural Statistic for Horticulture SPH-TBF

**Tabel** 5.1.8 **Produksi Tanaman Biofarmaka Menurut Jenis Tanaman di Kabupaten Bengkulu (kg), 2017–2020**  
**Table** 5.1.8 **Production of Medicinal Plants by Kind of Plant in Bengkulu Regency (kg), 2017–2020**

Jenis Tanaman Kind of Plants	2017	2018	2019	2020 <sup>x</sup>
(1)	(2)	(3)	(4)	(5)
Jahe/Ginger	...	150 960	205 957	308 458
Kencur/East Indian Galangal	...	9 993	8 561	5 680
Kunyit/Turmeric	...	14 676	16 010	11 205
Laos/Lengkuas/Galangal	...	11 998	13 736	6 697
Mengkudu/Indian Mulberry	...	705	1 120	48
Temulawak/Java Turmeric	...	6	-	160

Catatan/Note: Angka Sementara (ASEM)/Preliminary Figures

Sumber/Source: BPS, Statistik Pertanian Hortikultura SPH-TBF/BPS-Statistics Indonesia, Agricultural Statistic for Horticulture SPH-TBF

**Tabel**  
**Table** 5.1.9

**Luas Panen Tanaman Hias Menurut Kecamatan dan Jenis Tanaman di Kabupaten Bengkayang (m<sup>2</sup>), 2019 and 2020**  
**Harvested Area of Ornamental Plants by Subdistrict and Kind of Plant in Bengkayang Regency (m<sup>2</sup>), 2019 and 2020**

Kecamatan Subdistrict	Anggrek/ <i>Orchid</i>		Krisan/ <i>Chrysantemum</i>		Mawar/ <i>Rose</i>	
	2019	2020	2019	2020	2019	2020
(1)	(2)	(3)	(4)	(5)	(6)	(7)
1. Sungai Raya	-	-	-	-	-	-
2. Capkala	-	-	-	-	-	-
3. Sungai Raya Kepulauan	-	-	-	-	-	-
4. Samalantan	-	-	-	-	-	25
5. Monterado	-	-	-	-	-	-
6. Lembah Bawang	-	-	-	-	-	-
7. Bengkayang	-	-	-	-	-	-
8. Teriak	-	-	-	-	-	-
9. Sungai Betung	-	-	-	-	-	-
10. Ledo	-	-	-	-	-	-
11. Suti Semarang	-	-	-	-	-	-
12. Lumar	-	-	-	-	-	-
13. Sanggau Ledo	-	-	-	-	-	-
14. Tujuh Belas	-	-	-	-	-	-
15. Seluas	-	-	-	-	-	-
16. Jagoi Babang	-	-	-	-	-	-
17. Siding	-	-	-	-	-	-
<b>Kabupaten Bengkayang</b>	-	-	-	-	-	<b>25</b>

Lanjutan Tabel/Continued Table 5.1.9

Kecamatan Subdistrict	Sedap Malam/ Tuberose		Melati/ Jasmine		Palem/ Palm	
	2019	2020	2019	2020	2019	2020
(1)	(8)	(9)	(10)	(11)	(12)	(13)
1. Sungai Raya	-	-	-	-	-	-
2. Capkala	-	-	-	-	-	-
3. Sungai Raya Kepulauan	-	-	-	-	-	-
4. Samalantan	-	-	-	155	-	5
5. Monterado	-	-	-	-	-	-
6. Lembah Bawang	-	-	-	-	-	-
7. Bengkayang	-	-	-	-	-	-
8. Teriak	-	-	-	-	-	-
9. Sungai Betung	-	-	-	-	-	-
10. Ledo	-	-	-	-	-	-
11. Suti Semarang	-	-	-	-	-	-
12. Lumar	-	-	-	-	-	-
13. Sanggau Ledo	-	-	-	-	-	-
14. Tujuh Belas	-	-	-	-	-	-
15. Seluas	-	-	-	-	-	-
16. Jagoi Babang	-	-	-	-	-	-
17. Siding	-	-	-	-	-	-
<b>Kabupaten Bengkayang</b>	-	-	-	<b>155</b>	-	<b>5</b>

Catatan/Note: Angka Sementara (ASEM)/Preliminary Figures

Sumber/Source: BPS, Statistik Pertanian Hortikultura SPH-TH/BPS-Statistics Indonesia, Agricultural Statistik for Horticulture SPH-TH

**Tabel**  
**Table** 5.1.10

**Produksi Tanaman Hias Menurut Kecamatan dan Jenis Tanaman di Kabupaten Bengkayang (tangkai), 2019 and 2020**

*Production of Ornamental Plants by Subdistrict and Kind of Plant in Bengkayang Regency (stalks), 2019 and 2020*

Kecamatan Subdistrict	Anggrek/Orchid		Krisan/Chrysantemum		Mawar/Rose	
	2019	2020	2019	2020	2019	2020
(1)	(2)	(3)	(4)	(5)	(6)	(7)
1. Sungai Raya	-	-	-	-	-	-
2. Capkala	-	-	-	-	-	-
3. Sungai Raya Kepulauan	-	-	-	-	-	-
4. Samalantan	-	-	-	-	-	25
5. Monterado	-	-	-	-	-	-
6. Lembah Bawang	-	-	-	-	-	-
7. Bengkayang	-	-	-	-	-	-
8. Teriak	-	-	-	-	-	-
9. Sungai Betung	-	-	-	-	-	-
10. Ledo	-	-	-	-	-	-
11. Suti Semarang	-	-	-	-	-	-
12. Lumar	-	-	-	-	-	-
13. Sanggau Ledo	-	-	-	-	-	-
14. Tujuh Belas	-	-	-	-	-	-
15. Seluas	-	-	-	-	-	-
16. Jagoi Babang	-	-	-	-	-	-
17. Siding	-	-	-	-	-	-
<b>Kabupaten Bengkayang</b>	-	-	-	-	-	<b>25</b>

Lanjutan Tabel/*Continued Table* 5.1.10

Kecamatan Subdistrict	Sedap Malam/ <i>Tuberose</i>		Melati/ <i>Jasmine</i>		Palem/ <i>Palm</i>	
	2019	2020	2019	2020	2019	2020
(1)	(8)	(9)	(10)	(11)	(12)	(13)
1. Sungai Raya	-	-	-	-	-	-
2. Capkala	-	-	-	-	-	-
3. Sungai Raya Kepulauan	-	-	-	-	-	-
4. Samalantan	-	-	-	50	-	5
5. Monterado	-	-	-	-	-	-
6. Lembah Bawang	-	-	-	-	-	-
7. Bengkayang	-	-	-	-	-	-
8. Teriak	-	-	-	-	-	-
9. Sungai Betung	-	-	-	-	-	-
10. Ledo	-	-	-	-	-	-
11. Suti Semarang	-	-	-	-	-	-
12. Lumar	-	-	-	-	-	-
13. Sanggau Ledo	-	-	-	-	-	-
14. Tujuh Belas	-	-	-	-	-	-
15. Seluas	-	-	-	-	-	-
16. Jagoi Babang	-	-	-	-	-	-
17. Siding	-	-	-	-	-	-
<b>Kabupaten Bengkayang</b>	-	-	-	<b>50</b>	-	<b>5</b>

Catatan/*Note*: Angka Sementara (ASEM)/*Preliminary Figures*

Sumber/*Source*: BPS, Statistik Pertanian Hortikultura SPH-TH/BPS-*Statistics Indonesia, Agricultural Statistik for Horticulture SPH-TH*

**Tabel** 5.1.11 **Luas Panen Tanaman Hias Menurut Jenis Tanaman di Kabupaten Bengkayang (m<sup>2</sup>), 2017–2020**  
**Harvested Area of Ornamental Plants by Kind of Plant in Bengkayang Regency (m<sup>2</sup>), 2017–2020**

Jenis Tanaman Kind of Plants	2017	2018	2019	2020
(1)	(2)	(3)	(4)	(5)
Anggrek/ <i>Orchid</i>	...	-	-	-
Krisan/ <i>Chrysantemum</i>	...	-	-	-
Mawar/ <i>Rose</i>	...	-	-	25
Sedap Malam/ <i>Tuberose</i>	...	-	-	-
Melati/ <i>Jasmine</i>	...	-	-	155
Palem/ <i>Palm</i>	...	-	-	5

Catatan/Note: Angka Sementara (ASEM)/Preliminary Figures

Sumber/Source: BPS, Statistik Pertanian Hortikultura SPH-TH/BPS-Statistics Indonesia, Agricultural Statistik for Horticulture SPH-TH

**Tabel** 5.1.12 **Produksi Tanaman Hias Menurut Jenis Tanaman di Kabupaten Bengkayang (tangkai), 2017–2020**  
**Table** **Production of Ornamental Plants by Kind of Plant n Bengkayang Regency (stalks), 2017–2020**

Jenis Tanaman Kind of Plants	2017	2018	2019	2020
(1)	(2)	(3)	(4)	(5)
Anggrek/ <i>Orchid</i>	...	-	-	-
Krisan/ <i>Chrysantemum</i>	...	-	-	-
Mawar/ <i>Rose</i>	...	-	-	25
Sedap Malam/ <i>Tuberose</i>	...	-	-	-
Melati/ <i>Jasmine</i>	...	-	-	50
Palem/ <i>Palm</i>	...	-	-	5

Catatan/Note: Angka Sementara (ASEM)/Preliminary Figures

Sumber/Source: BPS, Statistik Pertanian Hortikultura SPH-TH/BPS-Statistics Indonesia, Agricultural Statistik for Horticulture SPH-TH



**Tabel**  
**Table** 5.1.13

**Produksi Buah-buahan Menurut Kecamatan dan Jenis Tanaman di Kabupaten Bengkayang (kuintal), 2019 and 2020**  
**Production of Fruits by Subdistrict and Kind of Plant in Bengkayang Regency (kuintal), 2019 and 2020**

Kecamatan Subdistrict	Mangga/Mango		Durian/Durian	
	2019	2020	2019	2020
(1)	(2)	(3)	(4)	(5)
1. Sungai Raya	1 211	200	1 520	120
2. Capkala	128	33	1 336	50
3. Sungai Raya Kepulauan	2 765	-	750	-
4. Samalantan	287	20	789	120
5. Monterado	102	-	876	48
6. Lembah Bawang	90	-	570	5 870
7. Bengkayang	373	40	333	48
8. Teriak	265	35	173	22
9. Sungai Betung	65	4	313	4 240
10. Ledo	77	1	988	4 501
11. Suti Semarang	33	4	278	48
12. Lumar	39	-	1 357	4 120
13. Sanggau Ledo	206	277	275	553
14. Tujuh Belas	941	880	341	740
15. Seluas	212	-	256	-
16. Jagoi Babang	120	26	416	54
17. Siding	7	-	147	-
<b>Kabupaten Bengkayang</b>	<b>6 921</b>	<b>1 520</b>	<b>10 718</b>	<b>20 534</b>

Lanjutan Tabel/*Continued Table* 5.1.13

Kecamatan Subdistrict	Jeruk Siam/Orange/Tangerine		Pisang/Banana	
	2019	2020	2019	2020
(1)	(6)	(7)	(8)	(9)
1. Sungai Raya	50 230	76 000	14 520	50 000
2. Capkala	-	-	704	100
3. Sungai Raya Kepulauan	10 221	3 900	947	3 870
4. Samalantan	374	1 200	65	14
5. Monterado	-	-	18	30
6. Lembah Bawang	-	-	57	255
7. Bengkayang	52	13	5	45
8. Teriak	15	-	25	535
9. Sungai Betung	7	-	20	240
10. Ledo	20	2	45	2
11. Suti Semarang	-	-	13	105
12. Lumar	-	-	72	-
13. Sanggau Ledo	6	8	64	2 190
14. Tujuh Belas	4	1 115	169	12 260
15. Seluas	7	5	390	373
16. Jagoi Babang	5	70	675	2 262
17. Siding	-	-	11	-
<b>Kabupaten Bengkayang</b>	<b>60 941</b>	<b>82 313</b>	<b>17 800</b>	<b>72 281</b>

Lanjutan Tabel/*Continued Table* 5.1.13

Kecamatan Subdistrict	Pepaya/Papaya		Salak/Snakefruit	
	2019	2020	2019	2020
(1)	(10)	(11)	(12)	(13)
1. Sungai Raya	865	8 050	-	-
2. Capkala	179	20	-	-
3. Sungai Raya Kepulauan	82	-	8	-
4. Samalantan	192	1 620	-	-
5. Monterado	-	-	-	-
6. Lembah Bawang	96	14	-	-
7. Bengkayang	118	9	-	-
8. Teriak	53	3	-	-
9. Sungai Betung	32	6	-	-
10. Ledo	94	5	-	-
11. Suti Semarang	120	105	-	-
12. Lumar	92	-	-	-
13. Sanggau Ledo	159	194	-	-
14. Tujuh Belas	595	1 410	-	290
15. Seluas	370	133	-	-
16. Jagoi Babang	86	242	-	-
17. Siding	9	-	-	-
<b>Kabupaten Bengkayang</b>	<b>3 142</b>	<b>11 811</b>	<b>8</b>	<b>290</b>

Lanjutan Tabel/*Continued Table* 5.1.13

Kecamatan Subdistrict	Nenas/Pineapple		Nangka/Jackfruit	
	2019	2020	2019	2020
(1)	(10)	(11)	(12)	(13)
1. Sungai Raya	441	2 800	928	5 930
2. Capkala	65	150	-	-
3. Sungai Raya Kepulauan	530	669	-	-
4. Samalantan	5	5	397	14
5. Monterado	-	-	170	708
6. Lembah Bawang	1	-	30	6
7. Bengkayang	1	-	75	4
8. Teriak	4	-	195	-
9. Sungai Betung	4	1	113	14
10. Ledo	6	0	324	1
11. Suti Semarang	-	-	119	20
12. Lumar	11	-	307	-
13. Sanggau Ledo	8	-	231	251
14. Tujuh Belas	18	200	99	356
15. Seluas	12	-	75	-
16. Jagoi Babang	8	46	232	888
17. Siding	1	-	61	-
<b>Kabupaten Bengkayang</b>	<b>1 115</b>	<b>3 871</b>	<b>3 356</b>	<b>8 192</b>

Catatan/Note: Angka Sementara (ASEM)/Preliminary Figures

Sumber/Source: BPS, Statistik Pertanian Hortikultura SPH-BST/BPS-Statistics Indonesia, Agricultural Statistic for Horticulture SPH-BST

**Tabel**  
**Table** 5.1.14

**Produksi Buah-Buahan dan Sayuran Tahunan Menurut Jenis Tanaman di Kabupaten Bengkulu (kuintal), 2017–2020**  
**Production of Annual Fruits and Vegetables by Kind of Plant in Bengkulu Regency (quintal), 2017–2020**

Jenis Tanaman Kind of Plants	2017	2018	2019	2020
(1)	(2)	(3)	(4)	(5)
<b>Buah–Buahan/Fruits:</b>				
Durian/ <i>Durian</i>	...	15 511	10 718	20 534
Jeruk Siam/Keprok/ <i>Orange/Tangerine</i>	...	151 168	60 941	82 313
Mangga/ <i>Mango</i>	...	755	6 921	1 520
Pepaya/ <i>Papaya</i>	...	5 530	3 142	11 811
Pisang/ <i>Banana</i>	...	37 624	17 800	72 281
Salak/ <i>Snakefruit</i>	...	67	8	290
Nenas/ <i>Pineapple</i>	...	2 312	1 115	3 871
Nangka/ <i>Jackfruit</i>	...	3 485	3 356	8 192
<b>Sayuran/Vegetables:</b>				
Jengkol/ <i>Jengkol</i>	...	4 808	4 235	15 506
Petai/ <i>Twisted Cluster Bean</i>	...	3 686	3 964	13 591

Catatan/Note: Angka Sementara (ASEM)/Preliminary Figures

Sumber/Source: BPS, Statistik Pertanian Hortikultura SPH-BST/BPS-Statistics Indonesia, Agricultural Statistic for Horticulture SPH-BST

## 5.2 PERKEBUNAN ESTATE CROPS

**Tabel 5.2.1** Luas Areal Tanaman Perkebunan Menurut Kecamatan dan Jenis Tanaman di Kabupaten Bengkayang (ha), 2019 dan 2020  
*Planted Area of Estate Crops by Subdistrict and Type of Crops in Bengkayang Regency (ha), 2019 and 2020*

Kecamatan Subdistrict	Kelapa Sawit/Oil Palm		Kelapa/Coconut	
	2019	2020	2019	2020
(1)	(2)	(3)	(4)	(5)
1. Sungai Raya	382,00	382,00	1 490,00	1 499,00
2. Capkala	3 452,00	3 452,00	1 054,00	1 063,00
3. Sungai Raya Kepulauan	3 649,00	3 649,00	1 404,00	1 413,00
4. Samalantan	5 909,00	5 909,00	63,00	80,00
5. Monterado	732,00	732,00	71,00	71,00
6. Lembah Bawang	5 598,00	5 598,00	27,00	38,00
7. Bengkayang	159,00	159,00	19,00	20,00
8. Teriak	111,00	111,00	11,00	13,00
9. Sungai Betung	510,00	510,00	20,00	22,00
10. Ledo	11 981,00	12 314,00	13,00	17,00
11. Suti Semarang	93,00	93,00	7,00	6,00
12. Lumar	1 495,00	1 495,00	9,00	13,00
13. Sanggau Ledo	1 372,00	1 372,00	26,00	34,00
14. Tujuh Belas	814,00	814,00	23,00	43,00
15. Seluas	3 751,00	3 751,00	38,00	38,00
16. Jagoi Babang	4 415,00	4 415,00	1,00	1,00
17. Siding	–	–	–	–
<b>Kabupaten Bengkayang</b>	<b>44 423,00</b>	<b>44 756,00</b>	<b>4 276,00</b>	<b>4 371,00</b>

Lanjutan Tabel/*Continued Table* 5.2.1

Kecamatan Subdistrict	Karet/Rubber		Kopi/Coffee	
	2019	2020	2019	2020
(1)	(6)	(7)	(8)	(9)
1. Sungai Raya	1 388,00	1 388,00	21,00	21,00
2. Capkala	2 239,00	2 239,00	17,00	17,00
3. Sungai Raya Kepulauan	1 366,00	1 366,00	10,00	10,00
4. Samalantan	9 095,00	9 120,00	12,00	12,00
5. Monterado	7 031,00	7 031,00	18,00	18,00
6. Lembah Bawang	7 334,00	7 334,00	11,00	11,00
7. Bengkayang	2 724,00	2 604,00	23,00	23,00
8. Teriak	3 646,00	3 644,00	11,00	11,00
9. Sungai Betung	2 464,00	2 464,00	17,00	17,00
10. Ledo	2 982,00	2 082,00	20,00	20,00
11. Suti Semarang	1 386,00	1 386,00	14,00	14,00
12. Lumar	1 897,00	1 897,00	9,00	9,00
13. Sanggau Ledo	3 706,00	3 706,00	121,00	121,00
14. Tujuh Belas	1 998,00	1 998,00	60,00	60,00
15. Seluas	3 141,00	3 191,00	32,00	32,00
16. Jagoi Babang	894,00	894,00	–	–
17. Siding	884,00	884,00	–	–
<b>Kabupaten Bengkayang</b>	<b>53 275,00</b>	<b>53 228,00</b>	<b>396,00</b>	<b>396,00</b>

Lanjutan Tabel/*Continued Table* 5.2.1

Kecamatan Subdistrict	Kakao/Cocoa		Tebu/Sugar cane	
	2019	2020	2019	2020
(1)	(10)	(11)	(12)	(13)
1. Sungai Raya	486,00	319,00	-	-
2. Capkala	291,00	264,00	-	-
3. Sungai Raya Kepulauan	396,00	274,00	-	-
4. Samalantan	34,00	34,00	-	-
5. Monterado	93,00	93,00	-	-
6. Lembah Bawang	35,00	35,00	-	-
7. Bengkayang	19,00	19,00	-	-
8. Teriak	101,00	101,00	-	-
9. Sungai Betung	19,00	19,00	-	-
10. Ledo	30,00	30,00	-	-
11. Suti Semarang	12,00	12,00	-	-
12. Lumar	9,00	8,00	-	-
13. Sanggau Ledo	72,00	72,00	-	-
14. Tujuh Belas	32,00	32,00	-	-
15. Seluas	146,00	146,00	-	-
16. Jagoi Babang	58,00	58,00	-	-
17. Siding	208,00	178,00	-	-
<b>Kabupaten Bengkayang</b>	<b>2 041,00</b>	<b>1 694,00</b>	-	-



Lanjutan Tabel/Continued Table 5.2.1

Kecamatan Subdistrict	Teh/Tea		Tembakau/Tobacco	
	2019	2020	2019	2020
(1)	(14)	(15)	(16)	(17)
1. Sungai Raya	-	-	-	-
2. Capkala	-	-	-	-
3. Sungai Raya Kepulauan	-	-	-	-
4. Samalantan	-	-	-	-
5. Monterado	-	-	-	-
6. Lembah Bawang	-	-	-	-
7. Bengkayang	-	-	-	-
8. Teriak	-	-	-	-
9. Sungai Betung	-	-	-	-
10. Ledo	-	-	-	-
11. Suti Semarang	-	-	-	-
12. Lumar	-	-	-	-
13. Sanggau Ledo	-	-	-	-
14. Tujuh Belas	-	-	-	-
15. Seluas	-	-	-	-
16. Jagoi Babang	-	-	-	-
17. Siding	-	-	-	-
<b>Kabupaten Bengkayang</b>	-	-	-	-

Catatan/Note: Angka Sementara /Preliminary Number

Sumber/Source: Dinas Pangan, Pertanian dan Perkebunan Kabupaten Bengkayang/ Food, Agriculture and Plantation Service of Bengkayang Regency

**Tabel**  
**Table** 5.2.2

**Produksi Perkebunan Menurut Kecamatan dan Jenis  
Tanaman di Kabupaten Bengkayang (ton), 2019 dan 2020**  
*Production of Estate by Subdistrict and Type of Crops in  
Bengkayang Regency (ton), 2019 and 2020*

Kecamatan Subdistrict	Kelapa Sawit/Oil Palm		Kelapa/Coconut	
	2019	2020	2019	2020
(1)	(2)	(3)	(4)	(5)
1. Sungai Raya	–	42,00	947,00	926,00
2. Capkala	3 097,00	3 097,00	670,00	660,00
3. Sungai Raya Kepulauan	6 027,00	6 027,00	865,00	855,00
4. Samalantan	7 532,00	7 528,00	19,00	26,00
5. Monterado	281,00	281,00	37,00	36,00
6. Lembah Bawang	4 287,00	4 287,00	7,00	6,00
7. Bengkayang	41,00	41,00	9,00	9,00
8. Teriak	–	–	3,00	2,00
9. Sungai Betung	–	20,00	8,00	8,00
10. Ledo	25 330,00	25 330,00	7,00	10,00
11. Suti Semarang	–	40,00	2,00	2,00
12. Lumar	397,00	397,00	3,00	2,00
13. Sanggau Ledo	2 567,00	2 567,00	13,00	24,00
14. Tujuh Belas	692,00	692,00	9,00	11,00
15. Seluas	20 494,00	20 464,00	12,00	12,00
16. Jagoi Babang	13 669,00	13 669,00	–	–
17. Siding	–	–	–	–
<b>Kabupaten Bengkayang</b>	<b>84 414,00</b>	<b>84 482,00</b>	<b>2 611,00</b>	<b>2 589,00</b>

Lanjutan Tabel/Continued Table 5.2.2

Kecamatan Subdistrict	Karet/Rubber		Kopi/Coffee	
	2019	2020	2019	2020
(1)	(6)	(7)	(8)	(9)
1. Sungai Raya	294,00	310,00	12,00	12,00
2. Capkala	410,00	410,00	3,00	3,00
3. Sungai Raya Kepulauan	265,00	265,00	3,00	3,00
4. Samalantan	4 103,00	3 803,00	3,00	3,00
5. Monterado	3 614,00	3 591,00	3,00	3,00
6. Lembah Bawang	4 177,00	3 987,00	4,00	4,00
7. Bengkayang	1 187,00	1 067,00	3,00	3,00
8. Teriak	1 796,00	1 669,00	2,00	2,00
9. Sungai Betung	1 033,00	1 012,00	6,00	6,00
10. Ledo	837,00	767,00	3,00	3,00
11. Suti Semarang	531,00	531,00	4,00	4,00
12. Lumar	756,00	756,00	5,00	5,00
13. Sanggau Ledo	1 620,00	1 500,00	16,00	16,00
14. Tujuh Belas	700,00	700,00	19,00	19,00
15. Seluas	1 323,00	1 323,00	4,00	4,00
16. Jagoi Babang	258,00	258,00	–	–
17. Siding	146,00	146,00	–	–
<b>Kabupaten Bengkayang</b>	<b>23 049,00</b>	<b>22 094,00</b>	<b>90,00</b>	<b>90,00</b>

Lanjutan Tabel/*Continued Table* 5.2.2

Kecamatan Subdistrict	Kakao/Cocoa		Tebu/Sugar cane	
	2019	2020	2019	2020
(1)	(10)	(11)	(12)	(13)
1. Sungai Raya	121,00	101,00	-	-
2. Capkala	138,00	111,00	-	-
3. Sungai Raya Kepulauan	79,00	77,00	-	-
4. Samalantan	8,00	8,00	-	-
5. Monterado	30,00	30,00	-	-
6. Lembah Bawang	11,00	11,00	-	-
7. Bengkayang	5,00	5,00	-	-
8. Teriak	3,00	3,00	-	-
9. Sungai Betung	7,00	7,00	-	-
10. Ledo	9,00	9,00	-	-
11. Suti Semarang	4,00	4,00	-	-
12. Lumar	2,00	2,00	-	-
13. Sanggau Ledo	30,00	27,00	-	-
14. Tujuh Belas	9,00	9,00	-	-
15. Seluas	36,00	36,00	-	-
16. Jagoi Babang	15,00	11,00	-	-
17. Siding	33,00	33,00	-	-
<b>Kabupaten Bengkayang</b>	<b>540,00</b>	<b>484,00</b>	-	-

Lanjutan Tabel/*Continued Table* 5.2.2

Kecamatan Subdistrict	Teh/Tea		Tembakau/Tobacco	
	2019	2020	2019	2020
(1)	(14)	(15)	(16)	(17)
1. Sungai Raya	-	-	-	-
2. Capkala	-	-	-	-
3. Sungai Raya Kepulauan	-	-	-	-
4. Samalantan	-	-	-	-
5. Monterado	-	-	-	-
6. Lembah Bawang	-	-	-	-
7. Bengkayang	-	-	-	-
8. Teriak	-	-	-	-
9. Sungai Betung	-	-	-	-
10. Ledo	-	-	-	-
11. Suti Semarang	-	-	-	-
12. Lumar	-	-	-	-
13. Sanggau Ledo	-	-	-	-
14. Tujuh Belas	-	-	-	-
15. Seluas	-	-	-	-
16. Jagoi Babang	-	-	-	-
17. Siding	-	-	-	-
<b>Kabupaten Bengkayang</b>	-	-	-	-

Catatan/Note: Angka Sementara /Preliminary Number

Sumber/Source: Dinas Pangan, Pertanian dan Perkebunan Kabupaten Bengkayang/ *Food, Agriculture and Plantation Service of Bengkayang Regency*

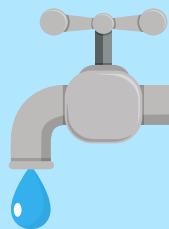

06

# PERTAMBANGAN DAN ENERGI

## MINING AND ENERGY

Jumlah Distribusi  
**AIR**  
di Kabupaten Bengkayang  
Sebanyak  
**1.861.906 m<sup>3</sup>**

*The number of water distribution in  
Bengkayang Regency is 1.861.906 m<sup>3</sup>*





**PENJELASAN TEKNIS**

1. **Industri manufaktur** adalah suatu kegiatan ekonomi yang melakukan kegiatan mengubah suatu barang dasar secara mekanis, kimia, atau dengan tangan sehingga menjadi barang jadi/setengah jadi, dan atau barang yang kurang nilainya menjadi barang yang lebih tinggi nilainya, dan sifatnya lebih dekat kepada pemakai akhir. Termasuk dalam kegiatan ini adalah jasa industri dan pekerjaan perakitan.
2. **Jasa industri** adalah kegiatan industri yang melayani keperluan pihak lain. Pada kegiatan ini bahan baku disediakan oleh pihak lain sedangkan pihak pengolah hanya melakukan pengolahannya dengan mendapat imbalan sebagai balas jasa (upah maklon).
3. **Perusahaan atau usaha industri** adalah suatu unit (kesatuan) usaha yang melakukan kegiatan ekonomi, bertujuan menghasilkan barang atau jasa, terletak pada suatu bangunan atau lokasi tertentu, dan mempunyai catatan administrasi tersendiri mengenai produksi dan struktur biaya serta ada seorang atau lebih yang bertanggung jawab atas usaha tersebut.
4. **Industri manufaktur** dikelompokkan ke dalam 4 golongan berdasarkan banyaknya pekerja, yaitu: industri besar (100 orang pekerja atau lebih), industri

**TECHNICAL NOTES**

1. **Manufacturing industry** is defined as an economic activity processing basic goods mechanically, chemicals or manually into final or intermediate goods. It is also defined as processing of lower value goods into higher value goods as final or intermediate products. The activities also include services for manufacturing and assembling.
2. **Services for manufacturing** is defined as a manufacturing activity which serving other manufacturing establishments. In this case, raw materials are supplied by others while the workers are paid as a compensation for processing raw materials.
3. **A manufacturing establishment** is defined as a production unit engaged in economic activity, producing goods or services, located in a building or in a certain location, keeping a business record concerning the production and cost structure, and having a person or more that are responsible to those activities.
4. **Manufacturing industries** are categorized into four groups, based on the number of employees: large scale manufacturing (100 employees or more), medium scale



sedang/menengah (20–99 orang pekerja), industri kecil (5–19 orang pekerja), dan industri mikro (1–4 orang pekerja).

5. **Pelanggan** adalah individu atau kelompok, baik rumah tangga, perusahaan atau institusi non profit yang membeli air bersih dari perusahaan air bersih.
6. **Air disalurkan** adalah volume air bersih dari perusahaan air bersih.
7. **TDL Listrik** dibagi dalam beberapa golongan tarif yang disesuaikan dengan kemampuan pelanggan seperti;
  - Gol S adalah untuk Badan Sosial
  - Gol R adalah untuk Rumah tangga
  - Gol B adalah untuk Bisnis
  - Gol I adalah untuk Industri
  - Gol P adalah untuk Perkantoran
  - Gol P-3 untuk penerangan jalan umum.

*manufacturing (20–99 employees), small scale manufacturing (5–19 employees), and micro industry (1–4 employees).*

5. **Customers** are individuals or groups, whether household, company or non-profit institutions that buy water supply from water supply establishment.
6. **Distributed water** is the volume of water supply from water supply establishment.
7. **Electricity rates** are divided into several categories according to the ability tariff customers such as; Social Agency, household, business, industry, office buildings, street lighting.

**ULASAN**

Kebutuhan listrik masyarakat Bengkulu dari tahun ke tahun semakin meningkat seiring dengan semakin berkembangnya Kabupaten Bengkulu. Pada Desember tahun 2020, jumlah pelanggan listrik yang ada sebanyak 56.948 pelanggan.

Air bersih merupakan kebutuhan hidup paling pokok bagi seluruh masyarakat. Penyedia kebutuhan air bersih Kabupaten Bengkulu adalah Perusahaan Daerah Air Minum (PDAM). Air bersih yang diproduksi oleh PDAM diharapkan dapat menjadi air baku yang dapat dikonsumsi oleh masyarakat umum dan memenuhi standar kesehatan yang telah ditetapkan. Pelanggan PDAM di Kabupaten Bengkulu sebagian besar berasal dari kelompok rumah tangga dan niaga kecil.

Pada tahun 2020 Air Bersih yang disalurkan oleh PDAM Wilayah Bengkulu di seluruh kabupaten Bengkulu sebesar 1,86 juta m<sup>2</sup> dengan nilai sekitar 5 miliar rupiah.

**DESCRIPTION**

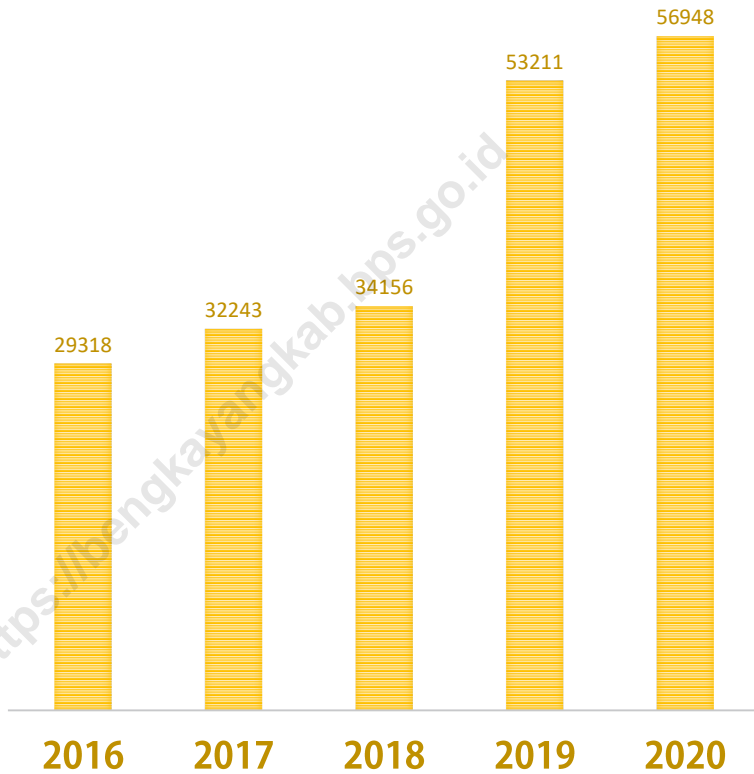
*The electric necessity of Bengkulu Regency society are increased from year to year in a row with the development of Bengkulu Regency. In Desember 2020, the number of electricity customers were 56.948 customers.*

*Water is the most important necessity of life for the whole society. The supplier of water in Bengkulu regency is Municipal Waterworks. The water which were produced by Municipal Waterworks were expected to be able to be the basic water which were could be consumed by the public society and agree with the health standard which had been regulated. Municipal Waterworks customers in Bengkulu Regency are mostly come from household and small trade groups.*

*In 2020, water distributed by PDAM Region Bengkulu to all district of Bengkulu amounted to 1,86 million m<sup>2</sup> with value of around 5 billion rupiahs.*

**Gambar**  
**Figures** 6.1

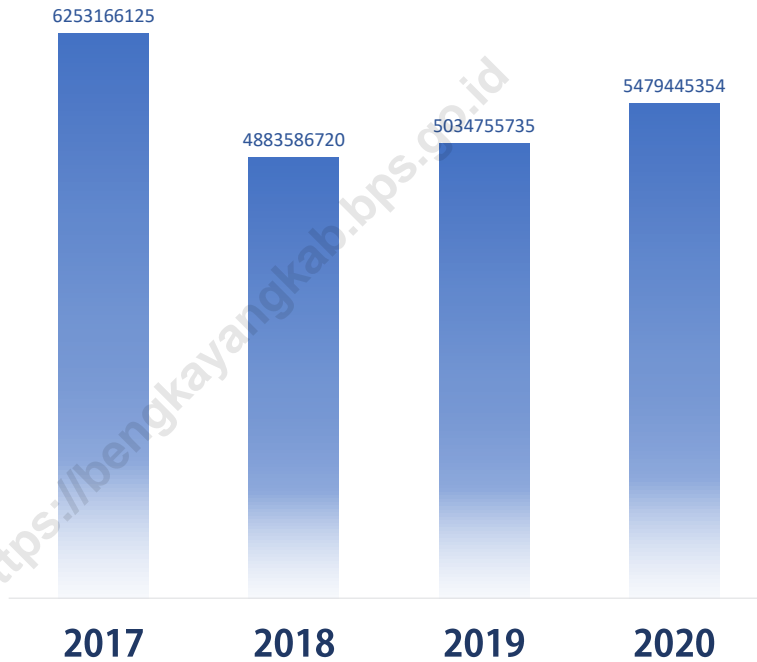
**Jumlah Pelanggan Listrik Menurut Kecamatan di  
Kabupaten Bengkayang, 2016–2020**  
**Number of Electricity Customers by Subdistrict in  
Bengkayang Regency, 2016–2020**



Sumber/Source: PT PLN Wilayah V Ranting Bengkayang/PT PLN Region V Branch of Bengkayang

**Gambar** 6.2  
**Figures**

**Jumlah Nilai Air yang Disalurkan di Kabupaten  
Bengkayang (rupiah), 2017-2020**  
*Number of Value Water in Bengkayang Regency (rupiahs),  
2017-2020*



umber/Source: PDAM Wilayah Bengkayang/PDAM Region Bengkayang

**Tabel**  
**Table** 6.1

**Daya Terpasang, Produksi, dan Distribusi Listrik PT. PLN (Persero) pada Cabang/Ranting PLN Menurut Kecamatan di Kabupaten Bengkulu, 2020**  
**Installed Electricity Power, Production, and Distribution of PT. PLN (Persero) at PLN Branch by Subdistrict in Bengkulu Regency, 2020**

Kecamatan Subdistrict	Daya Terpasang Installed Electricity Power (KW)	Produksi Listrik Electricity Production (KWh)	Listrik Terjual Electricity Sold (KWh)	Dipakai Sendiri Own Used (KWh)	Susut/ Hilang Shrinkage/ Lost (KWh)
(1)	(2)	(3)	(4)	(5)	(6)
1. Sungai Raya	...	...	...	...	...
2. Capkala	...	...	...	...	...
3. Sungai Raya Kepulauan	...	...	...	...	...
4. Samalantan	...	...	...	...	...
5. Monterado	...	...	...	...	...
6. Lembah Bawang	...	...	...	...	...
7. Bengkulu	...	...	...	...	...
8. Teriak	...	...	...	...	...
9. Sungai Betung	...	...	...	...	...
10. Ledo	...	...	...	...	...
11. Suti Semarang	...	...	...	...	...
12. Lumar	...	...	...	...	...
13. Sanggau Ledo	...	...	...	...	...
14. Tujuh Belas	...	...	...	...	...
15. Seluas	...	...	...	...	...
16. Jagoi Babang	...	...	...	...	...
17. Siding	...	...	...	...	...
<b>Kabupaten Bengkulu</b>	...	...	...	...	...

Catatan/Note: ... Data Tidak Tersedia/Data Not Available

Sumber/Source: PT PLN Wilayah V Ranting Bengkulu/PT PLN Region V Branch of Bengkulu

**Tabel**  
**Table 6.2****Jumlah Pelanggan Listrik Menurut Kecamatan di  
Kabupaten Bengkulu, 2016–2020**  
**Number of Electricity Customers by Subdistrict in  
Bengkayang Regency, 2016–2020**

<b>Kecamatan Subdistrict</b>	<b>2016</b>	<b>2017</b>	<b>2018</b>	<b>2019</b>	<b>2020</b>
(1)	(2)	(3)	(4)	(5)	(6)
1. Sungai Raya	...	...	...	...	...
2. Capkala	...	...	...	...	...
3. Sungai Raya Kepulauan	...	...	...	...	...
4. Samalantan	...	...	...	...	...
5. Monterado	...	...	...	...	...
6. Lembah Bawang	...	...	...	...	...
7. Bengkulu	...	...	...	...	...
8. Teriak	...	...	...	...	...
9. Sungai Betung	...	...	...	...	...
10. Ledo	...	...	...	...	...
11. Suti Semarang	...	...	...	...	...
12. Lumar	...	...	...	...	...
13. Sanggau Ledo	...	...	...	...	...
14. Tujuh Belas	...	...	...	...	...
15. Seluas	...	...	...	...	...
16. Jagoi Babang	...	...	...	...	...
17. Siding	...	...	...	...	...
<b>Kabupaten Bengkulu</b>	<b>29 318</b>	<b>32 243</b>	<b>34 156</b>	<b>53 211</b>	<b>56 948</b>

Sumber/Source: PT PLN Wilayah V Ranting Bengkulu/PT PLN Region V Branch of Bengkulu

**Tabel**  
**Table 6.3****Jumlah Pelanggan dan Air yang Disalurkan Menurut Kecamatan di Kabupaten Bengkayang, 2020**  
**Number of Customers and Distributed Water by Subdistrict in Bengkayang Regency, 2020**

Kecamatan Subdistrict	Pelanggan Number of Customers	Air Disalurkan Distributed Water (m <sup>3</sup> )	Nilai Value (Rp)
(1)	(2)	(3)	(4)
1. Sungai Raya	-	-	-
2. Capkala	-	-	-
3. Sungai Raya Kepulauan	-	-	-
4. Samalantan	-	-	-
5. Monterado	-	-	-
6. Lembah Bawang	-	-	-
7. Bengkayang	7 021	1 671 918	5 031 504 270
8. Teriak	-	-	-
9. Sungai Betung	-	-	-
10. Ledo	561	60 846	168 221 515
11. Suti Semarang	-	-	-
12. Lumar	591	15 046	32 509 189
13. Sanggau Ledo	398	88 204	200 200 765
14. Tujuh Belas	109	25 892	47 009 615
15. Seluas	-	-	-
16. Jagoi Babang	-	-	-
17. Siding	-	-	-
<b>Kabupaten Bengkayang</b>	<b>8 680</b>	<b>1 861 906</b>	<b>5 479 445 354</b>

Sumber/Source: PDAM Wilayah Bengkayang/PDAM Region Bengkayang

07

# PARIWISATA TOURISM

## JUMLAH RUMAH MAKAN/RESTORAN DI KABUPATEN BENGKAYANG SEBANYAK 72 UNIT

*The number of restaurants  
in Bengkulu Regency  
is 72 units.*







## PENJELASAN TEKNIS

1. **Wisatawan mancanegara (wisman)** ialah setiap pengunjung yang mengunjungi suatu negara di luar tempat tinggalnya, didorong oleh satu atau beberapa keperluan tanpa bermaksud memperoleh penghasilan di tempat yang dikunjungi dan lamanya kunjungan tersebut tidak lebih dari satu tahun (12 bulan). Definisi ini mencakup 2 (dua) kategori wisatawan mancanegara, yaitu :
  - a. Wisatawan (turis) ialah setiap pengunjung seperti definisi di atas yang tinggal paling sedikit 24 jam, akan tetapi tidak lebih dari 1 (satu) tahun di tempat yang dikunjungi, dengan maksud antara lain: berlibur, rekreasi, olah raga, bisnis, menghadiri pertemuan, studi, dan kunjungan dengan alasan kesehatan.
  - b. Excursionist ialah setiap pengunjung seperti definisi di atas yang tinggal kurang dari 24 jam di tempat yang dikunjungi (termasuk "Cruise passengers"). Cruise Passengers ialah setiap pengunjung yang tiba di suatu negara di mana mereka tidak menginap di akomodasi yang tersedia di negara tersebut, misalnya dengan kapal laut.
2. **Usaha penyediaan akomodasi** adalah usaha yang menyediakan pelayanan penginapan yang dapat dilengkapi dengan pelayanan

## TECHNICAL NOTES

1. **An International Visitor** is any person visiting a country other than his usual place of residence for any reason other than for earning income in the country visited, and the length of stay is no more than one year (12 months). This definition covers two categories of foreign visitors, namely :
  - a. "Tourist" is any visitor staying for at least 24 hours, but no more than one year, in the country visited, with the intention of visiting, and for any of these purposes: Pleasure, recreation and sports, Business, visiting friends and relatives, missions, attending meetings, conferences, visit for health reasons and study.
  - b. "Excursionist" is any visitor staying less than 24 hours in the country visited in Candi Laras Utarading, "Cruise Passengers", i.e. visitors arriving in a country without staying in any accommodation available in the visited country.
2. **The business of providing accommodation** is a business that provides specialty services that can be equipped with other

pariwisata lainnya. Usaha penyediaan akomodasi dapat berupa hotel, vila, pondok wisata, bumi perkemahan, persinggahan karavan, dan akomodasi lainnya yang digunakan untuk tujuan pariwisata.

*tourism services. It inCandi Laras Utarades hotel, villa, cottage, camping, caravan stop, and other accommodation that are used for tourism purposes.*

<https://bengkayangkab.bps.go.id>

**ULASAN**

Dalam KBLI (Klasifikasi Baku Lapangan Usaha Indonesia) tahun 2009, rumah makan/restoran adalah usaha yang mencakup jenis usaha jasa pangan yang bertempat di sebagian atau seluruh bangunan permanen yang menjual dan menyajikan makanan dan minuman untuk umum di tempat usahanya, baik dilengkapi dengan peralatan /perlengkapan untuk proses pembuatan dan penyimpanan maupun tidak dan telah mendapatkan surat keputusan sebagai restoran/rumah makan dari instansi yang membinanya.

Pada tahun 2020, rumah makan/restoran di Kabupaten Bengkayang sebanyak 72 buah. Kecamatan Bengkayang memiliki jumlah rumah makan/restoran terbanyak sebesar 40 buah

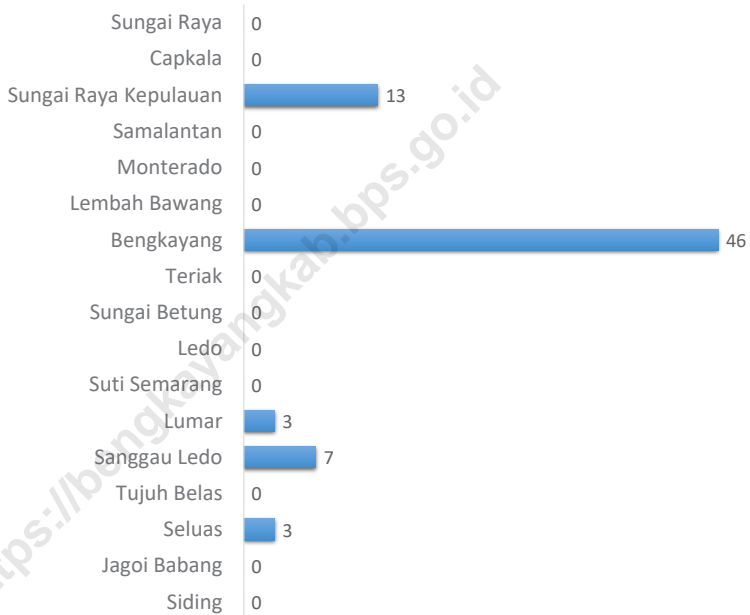
**DESCRIPTION**

*In ISIC (Indonesian Standard Industrial Classification) 2009, Restaurant is a business that includes the type of foodstuff service located in part or all permanent buildings that sell and serve food and beverages for customers, either with or without tools to process manufacture and storage and obtained a decree as a restaurant from related agencies.*

*In 2020, the number of restaurants in Bengkayang Regency is 72 units. Bengkayang District has the most 40 restaurants/restaurants*

**Gambar** 7.1  
**Figures**

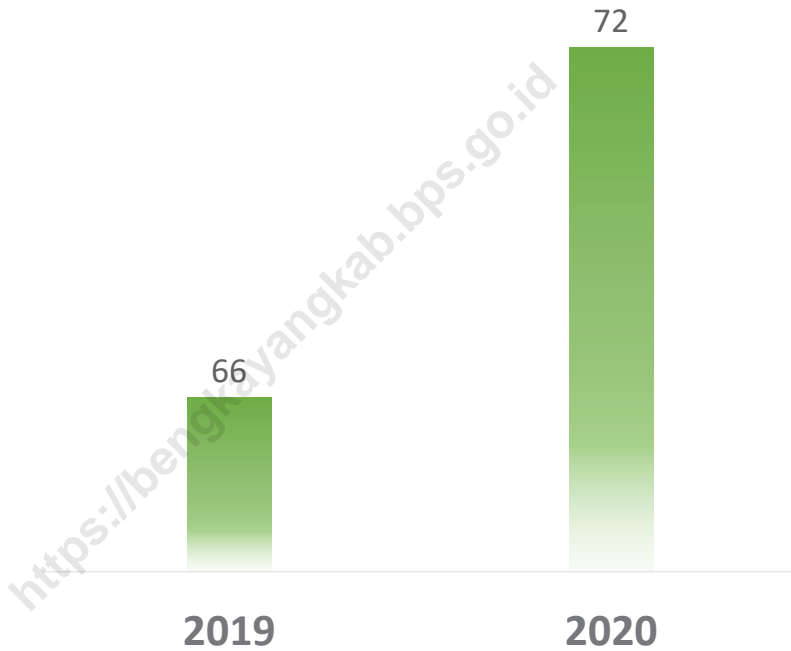
**Jumlah Rumah Makan/Restoran Menurut Kecamatan di Kabupaten Bengkayang, 2020**  
**Number of Restaurants by Subdistrict in Bengkayang Regency, 2020**



Sumber/Source : BPS, Pendataan Potensi Desa (Podes)/BPS-Statistics Indonesia, Village Potential Data Collecting

**Gambar** 7.2  
**Figures**

**Jumlah Rumah Makan/Restoran di Kabupaten  
Bengkayang, 2019 dan 2020**  
*Number of Restaurants in Bengkayang Regency, 2019 and  
2020*



Sumber/Source : BPS, Pendataan Potensi Desa (Podes)/BPS-Statistics Indonesia, Village Potential Data Collecting

**Tabel**  
**Table** 7.1**Jumlah Rumah Makan/Restoran Menurut Kecamatan di  
Kabupaten Bengkayang, 2017–2020**  
**Number of Restaurants by Subdistrict in Bengkayang  
Regency, 2017–2020**

Kecamatan Subdistrict	2017	2018	2019	2020
(1)	(2)	(3)	(4)	(5)
1. Sungai Raya	...	...	-	-
2. Capkala	...	...	-	-
3. Sungai Raya Kepulauan	...	...	14	13
4. Samalantan	...	...	-	-
5. Monterado	...	...	-	-
6. Lembah Bawang	...	...	-	-
7. Bengkayang	...	...	40	46
8. Teriak	...	...	-	-
9. Sungai Betung	...	...	-	-
10. Ledo	...	...	-	-
11. Suti Semarang	...	...	-	-
12. Lumar	...	...	3	3
13. Sanggau Ledo	...	...	7	7
14. Tujuh Belas	...	...	-	-
15. Seluas	...	...	2	3
16. Jagoi Babang	...	...	-	-
17. Siding	...	...	-	-
<b>Kabupaten Bengkayang</b>	<b>...</b>	<b>...</b>	<b>66</b>	<b>72</b>

Sumber/Source: BPS, Pendataan Potensi Desa (Podes)/BPS-Statistics Indonesia, Village Potential Data Collecting

08

# TRANSPORTASI DAN KOMUNIKASI

TRANSPORTATION AND COMMUNICATION

## JUMLAH KANTOR POS DI KABUPATEN BENGKAYANG SEBANYAK 6 BUAH

*The number of post office in Bengkayang Regency is 6 units.*



Sumber/Source: PT. Pos Indonesia (Persero) Cabang Singkawang  
PT. Pos Indonesia (Persero) Singkawang Branch





**PENJELASAN TEKNIS**

1. **Data panjang jalan negara dan jalan provinsi** bersumber dari Kementerian Pekerjaan Umum. Sedangkan jalan Kabupaten bersumber dari Dinas Pekerjaan Umum Kabupaten, diolah dari daftar PJ-II/5.
2. **Kendaraan bermotor** adalah setiap kendaraan yang digerakkan oleh peralatan teknik yang ada pada kendaraan tersebut, biasanya digunakan untuk angkutan orang atau barang di atas jalan raya selain kendaraan yang berjalan di atas rel. Kendaraan bermotor yang dicatat adalah semua jenis kendaraan kecuali kendaraan bermotor TNI/Polri dan Korps Diplomatik.
3. **Kantor Pos** adalah tempat pemberi pelayanan komunikasi tertulis dan atau surat elektronik, layanan paket, layanan logistik, layanan transaksi keuangan, dan layanan keagenan pos untuk kepentingan umum. Rumah pos berfungsi sama seperti kantor pos dan kantor pos pembantu, bedanya rumah pos biasanya terletak di daerah terpencil.

**TECHNICAL NOTES**

1. **Data on the length of state and provincial roads** were taken from the Ministry of Public Works, while the regency/city roads data were taken from Regency Public Works Offices, based on PJ-II/5 questionnaire.
2. **Motor vehicles** are any kind of vehicles motorized by machine set up in those vehicles, they are usually used for transporting peoples or goods on roads except vehicles moving along a railway line. The data cover all kinds of motor vehicles except those belong to Indonesia Army Force Indonesian State Police and Diplomatic Corps
3. **Post Office** is a service provider facility of written communication and or electronic mail, parcel service, logistics services, financial transaction services, and postal services to the public. Postal house has the same function as the post office and subsidiary of post office, the difference is that postal house is usually located in remote areas



**ULASAN****DESCRIPTION**

## 1. Transportasi

Jalan merupakan prasarana pengangkutan darat yang penting untuk memperlancar kegiatan perekonomian. Semakin meningkatnya usaha pembangunan menuntut peningkatan pembangunan jalan untuk memudahkan mobilitas penduduk dan memperlancar lalu lintas dari satu daerah ke daerah yang lain.

Panjang jalan yang berada di wilayah Kabupaten Bengkayang pada tahun 2017 adalah 1.565,5 kilometer. Dari keseluruhan panjang jalan tersebut, tercatat 171,19 kilometer merupakan jalan negara, 114,31 km merupakan jalan provinsi, 1.280 km merupakan jalan kabupaten.

## 2. Pos

Pada tahun 2019, terdapat 6 unit kantor pos dan 4 pos desa di seluruh wilayah Kabupaten Bengkayang. Kantor pos tersebut masing-masing terdapat di Kecamatan Sungai Raya, Samalantan, Bengkayang, Ledo, Sanggau Ledo, dan Seluas. Pos Desa terdapat di Kecamatan Sungai Raya, Capkala, Monterado, dan Kecamatan Sungai Betung.

## 1. Transportation


*Roadway is an important land transportation to accelerate the economy activity. The increase of developing effort prosecute the increase of roadway construction to facilitate the population mobility and accelerate the traffic from one region to another.*

*The length of roadway which were located in Bengkayang Regency area in 2017 was 1.565,5 kilometres. From the length of roadway total, 171,19 kilometres were state roadway, 114,31 kilometres were province roadway, and 1.280 kilometres were regency roadway.*

## 2. Post

*In 2019s, there were 6 unit post office and 4 unit rural post in the whole area of Bengkayang Regency. The post office were located in Sungai Raya, Samalantan, Bengkayang, Ledo, Sanggau Ledo, and Seluas District. The rural post were located in Sungai Raya district, Capkala district, Monterado district, Sungai Betung district, and Jagoi Babang district.*

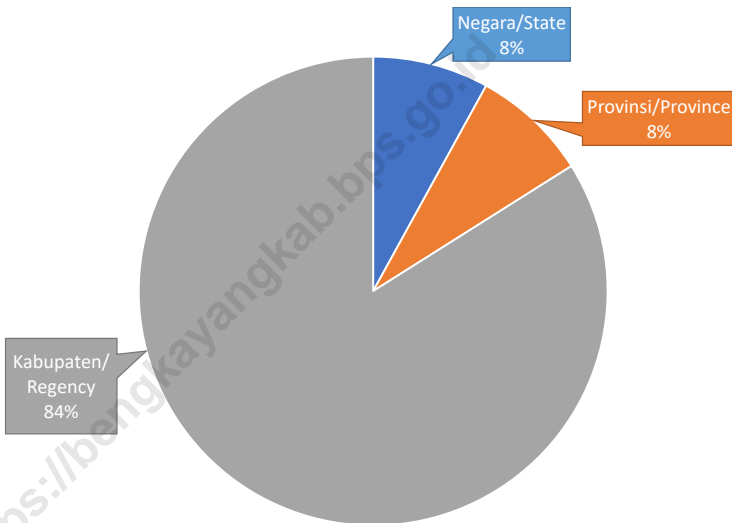
**Gambar 8.1** Jumlah Kantor Pos Pembantu Menurut Kecamatan di Kabupaten Bengkayang, 2020  
**Number of Post Offices Subsidiaries by Subdistrict in Bengkayang Regency, 2020**



Sumber/Source: PT. Pos Indonesia (Persero) Cabang Singkawang/ PT. Pos Indonesia (Persero) Singkawang Branch

**Gambar** 8.2  
**Figures**

**Distribusi Panjang Jalan Menurut Tingkat Kewenangan Pemerintahan di Kabupaten Bengkayang (%) , 2020**  
**Distribution Length of Roads by Level of Government Authority in Bengkayang Regency (%) , 2020**



Sumber/Source: Dinas Pekerjaan Umum dan Penataan Ruang Kabupaten Bengkayang/ Department of Public Works and Spatial Planning Bengkayang Regency

## 8.1 TRANSPORTASI TRANSPORTATION

**Tabel 8.1.1 Panjang Jalan<sup>1</sup> Menurut Tingkat Kewenangan Pemerintahan di Kabupaten Bengkayang (km), 2018–2020**  
**Table 8.1.1 Length of Roads<sup>1</sup> by Level of Government Authority in Bengkayang Regency (km), 2018–2020**

Tingkat Kewenangan Pemerintahan Level of Government Authority	2018	2019	2020
(1)	(2)	(3)	(4)
Negara <sup>2</sup> /State <sup>2</sup>	122,10	122,10	122,10
Provinsi/Province	122,51	122,51	122,51
Kabupaten Regency	1 280	1 280	1 280
<b>Jumlah/Total</b>	<b>1 524,61</b>	<b>1 524,61</b>	<b>1 524,61</b>

Catatan/Note: <sup>1</sup> Data tidak termasuk panjang jalan tol/Excluding toll road

<sup>2</sup> Berdasarkan Keputusan Menteri Pekerjaan Umum dan Perumahan Rakyat No. 248/KPTS/M/2015/Based on Public Work and Public Housing Ministerial Decree No. 248/KPTS/M/2015

Sumber/Source: Dinas Pekerjaan Umum dan Penataan Ruang Kabupaten Bengkayang/ Department of Public Works and Spatial Planning Bengkayang Regency

**Tabel 8.1.2** Panjang Jalan Menurut Jenis Permukaan Jalan di Kabupaten Bengkayang (km), 2018–2020  
**Table 8.1.2** Length of Roads by Type of Road Surface in Bengkayang Regency (km), 2018–2020

Jenis Permukaan Jalan Type of Road Surface	2018	2019	2020
(1)	(2)	(3)	(4)
Aspal/Paved	724,63	604,62	604,62
Kerikil/Gravel	363,49	512,04	512,04
Tanah/Soil	423,12	387,48	387,48
Lainnya/Others	13,37	20,48	20,48
<b>Jumlah/Total</b>	<b>1 524,61</b>	<b>1 524,61</b>	<b>1 524,61</b>

Sumber/Source: Dinas Pekerjaan Umum dan Penataan Ruang Kabupaten Bengkayang/ Department of Public Works and Spatial Planning Bengkayang Regency



**Tabel 8.1.3 Panjang Jalan Menurut Kondisi Jalan di Kabupaten Bengkayang (km), 2018–2020**  
**Length of Roads by Condition of Roads in Bengkayang Regency (km), 2018–2020**

Kondisi Jalan Condition of Roads	2018	2019	2020
(1)	(2)	(3)	(4)
Baik/Good	487,25	85,02	85,02
Sedang/Moderate	431,57	796,07	796,07
Rusak/Damage	265,96	350,53	350,53
Rusak Berat/Severely Damage	339,83	292,98	292,98
<b>Jumlah/Total</b>	<b>1 524,61</b>	<b>1 524,61</b>	<b>1 524,61</b>

Sumber/Source: Dinas Pekerjaan Umum dan Penataan Ruang Kabupaten Bengkayang/ Department of Public Works and Spatial Planning Bengkayang Regency

## 8.2 KOMUNIKASI COMMUNICATION

**Tabel 8.2.1** Jumlah Kantor Pos Pembantu Menurut Kecamatan di Kabupaten Bengkayang, 2017–2020  
*Number of Post Offices Subsidiaries by Subdistrict in Bengkayang Regency, 2017–2020*

Kecamatan Subdistrict	2017	2018	2019	2020
(1)	(2)	(3)	(4)	(5)
1. Sungai Raya	2	2	2	1
2. Capkala	1	1	1	-
3. Sungai Raya Kepulauan	-	-	-	-
4. Samalantan	1	1	1	1
5. Monterado	1	1	1	-
6. Lembah Bawang	-	-	-	-
7. Bengkayang	1	1	1	1
8. Teriak	-	-	-	-
9. Sungai Betung	1	1	1	-
10. Ledo	1	1	1	1
11. Suti Semarang	-	-	-	-
12. Lumar	-	-	-	-
13. Sanggau Ledo	1	1	1	1
14. Tujuh Belas	-	-	-	-
15. Seluas	1	1	1	1
16. Jagoi Babang	-	-	-	-
17. Siding	-	-	-	-
<b>Kabupaten Bengkayang</b>	<b>10</b>	<b>10</b>	<b>10</b>	<b>6</b>

Sumber/Source: PT. Pos Indonesia (Persero) Cabang Singkawang/ PT. Pos Indonesia (Persero) Singkawang Branch



09

# PERBANKAN, KOPERASI, DAN HARGA-HARGA

BANKING, COOPERATIVE, AND PRICES

## JUMLAH KOPERASI DI KABUPATEN BENGKAYANG SEBANYAK **86** BUAH/UNIT

*The number of Cooperatives in Bengkayang Regency is 86 units.*



Sumber/Source: Dinas Koperasi, UKM, dan Transmigrasi Kab. Bengkayang  
Cooperatives, SMEs, Labor, and Transmigration Office of Bengkayang Regency



**PENJELASAN TEKNIS**

1. Berdasarkan Undang-undang (UU) Nomor 25 Tahun 1992 tentang Perkoperasian, pada Pasal 1 dijelaskan, **koperasi** adalah badan usaha yang beranggotakan orang-seorang atau badan hukum koperasi dengan melandaskan kegiatannya berdasar prinsip koperasi, sekaligus sebagai gerakan ekonomi rakyat atas asas kekeluargaan. Sedangkan perkoperasian adalah segala sesuatu yang menyangkut kehidupan koperasi.
2. Dalam UU Nomor 25/1992, **koperasi dapat berbentuk koperasi primer dan sekunder.**
  - a) Koperasi primer adalah koperasi yang didirikan oleh dan beranggotakan orang-seorang
  - b) Koperasi sekunder adalah koperasi yang didirikan oleh dan beranggotakan koperasi.

**TECHNICAL NOTES**

1. *Based on Undang-undang (UU) Number 25 of 1992 concerning Cooperatives, in Article 1 of the agreement, cooperatives are business entities consisting of people or legal entities of cooperatives by basing their activities based on coordination, as well as the economic movement of the country based on kinship. While cooperatives are everything that can be done by cooperatives.*
2. *In UU Number 25/1992, cooperatives can form primary and secondary cooperatives.*
  - a) *Primary cooperatives are cooperatives established by and consisting of individuals*
  - b) *Secondary Cooperatives are cooperatives established by and having cooperative members.*

<https://bengkayangkab.bps.go.id>

**ULASAN**

Koperasi merupakan wadah kegiatan ekonomi yang sesuai dalam negara kita seperti tercantum dalam pasal 33 UUD 1945. Namun demikian, peran koperasi dalam perekonomian masyarakat masih sangat kecil. Untuk itu, peran koperasi sebagai wadah kegiatan ekonomi yang tangguh dan berakar dalam masyarakat perlu ditingkatkan.

Pada tahun 2020, terdapat 86 unit koperasi aktif yang ada di Kabupaten Bengkayang. Kecamatan yang memiliki jumlah koperasi terbanyak yaitu Sungai Raya Kepulauan sebanyak 13 unit, sedangkan kecamatan Suti Semarang dan Siding tidak memiliki unit koperasi sama sekali.

**DESCRIPTION**

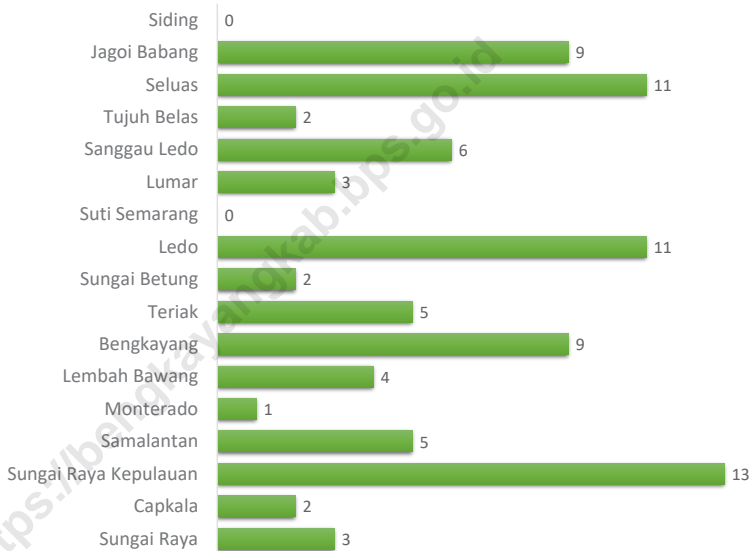
*Cooperation is an economic activity institution which appropriate with our country and based on pasal 33 of UUD 1945. But then, the functions of cooperation in society economy are still less sufficient. Therefore, the function of the cooperation as the strong institution of the economic activity and has roots in society has to develop.*

*In 2020, there were 86 units of active cooperation which were registered in Bengkayang Regency. The districts that have the highest number of cooperatives Sungai Raya Kepulauan as many as 13 units, while the Suti Semarang and Siding districts not have any cooperative units.*



**Gambar** 9.1  
**Figures**

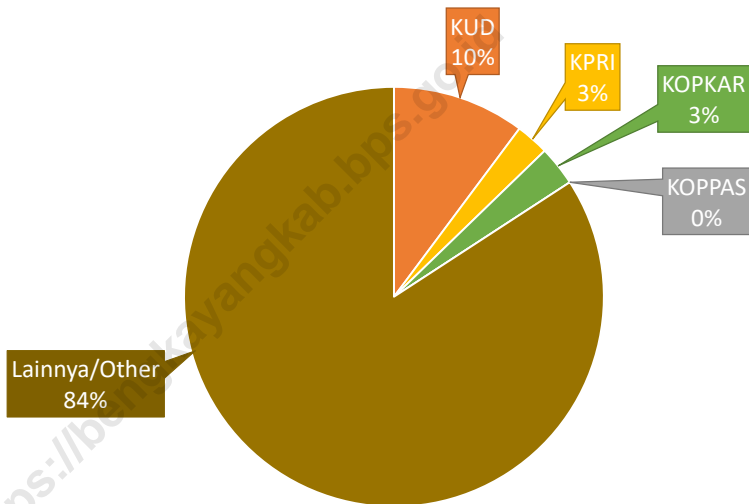
**Jumlah Koperasi Aktif Menurut Kecamatan di Kabupaten Bengkayang, 2020**  
**Number of Active Cooperative in Bengkayang Regency, 2020**



Sumber/Source: Dinas Koperasi, UKM, Tenaga Kerja dan Transmigrasi Kabupaten Bengkayang/Cooperatives, SMEs, Labor and Transmigration Office of Bengkayang Regency

**Gambar** 9.2  
**Figures**

**Distribusi Koperasi Menurut Jenis Koperasi di Kabupaten  
Bengkayang (%), 2020**  
*Distribution of Cooperative by Kind of Cooperative in  
Bengkayang Regency (%), 2020*



Sumber/Source: Dinas Koperasi, UKM, Tenaga Kerja dan Transmigrasi Kabupaten Bengkayang/Cooperatives, SMEs, Labor and Transmigration Office of Bengkayang Regency

**Tabel 9.1**  
**Table****Jumlah Koperasi Aktif Menurut Kecamatan di Kabupaten Bengkayang, 2017-2020**  
**Number of Active Cooperative by Subdistrict in Bengkayang Regency, 2017-2020**

Kecamatan Subdistrict	2017	2018	2019	2020
(1)	(2)	(3)	(4)	(5)
1. Sungai Raya	...	...	4	3
2. Capkala	...	...	1	2
3. Sungai Raya Kepulauan	...	...	12	13
4. Samalantan	...	...	4	5
5. Monterado	...	...	2	1
6. Lembah Bawang	...	...	2	4
7. Bengkayang	...	...	12	9
8. Teriak	...	...	5	5
9. Sungai Betung	...	...	2	2
10. Ledo	...	...	12	11
11. Suti Semarang	...	...	-	-
12. Lumar	...	...	2	3
13. Sanggau Ledo	...	...	7	6
14. Tujuh Belas	...	...	2	2
15. Seluas	...	...	11	11
16. Jagoi Babang	...	...	7	9
17. Siding	...	...	-	-
<b>Kabupaten Bengkayang</b>	...	...	<b>85</b>	<b>86</b>

Sumber/Source: Dinas Koperasi, UKM, Tenaga Kerja dan Transmigrasi Kabupaten Bengkayang/Cooperatives, SMEs, Labor and Transmigration Office of Bengkayang Regency

**Tabel**  
**Table** 9.2**Jumlah Koperasi Menurut Jenis Koperasi dan Kecamatan di Kabupaten Bengkayang, 2020**  
**Number of Cooperative by Kind of Cooperative and Subdistrict in Bengkayang Regency, 2020**

Kecamatan Subdistrict	Jenis Koperasi/ Kind of Cooperative					Jumlah Total
	KUD	KPRI	KOPKAR	KOPPAS	Lainnya Other	
(1)	(2)	(3)	(4)	(5)	(6)	(7)
1. Sungai Raya	2	1	-	-	6	9
2. Capkala	-	-	-	-	3	3
3. Sungai Raya Kepulauan	2	1	1	-	14	18
4. Samalantan	2	-	1	-	10	13
5. Monterado	1	-	1	-	4	6
6. Lembah Bawang	-	-	1	-	5	6
7. Bengkayang	1	2	-	-	34	37
8. Teriak	1	-	-	-	6	7
9. Sungai Betung	-	-	-	-	7	7
10. Ledo	4	-	1	-	15	20
11. Suti Semarang	-	-	-	-	2	2
12. Lumar	1	-	-	-	9	10
13. Sanggau Ledo	2	-	1	-	12	15
14. Tujuh Belas	1	-	-	-	11	12
15. Seluas	2	1	-	-	15	18
16. Jagoi Babang	1	-	-	-	11	12
17. Siding	-	-	-	-	1	1
<b>Kabupaten Bengkayang</b>	<b>20</b>	<b>5</b>	<b>6</b>	<b>-</b>	<b>165</b>	<b>196</b>

Sumber/Source: Dinas Koperasi, UKM, Tenaga Kerja dan Transmigrasi Kabupaten Bengkayang/Cooperatives, SMEs, Labor and Transmigration Office of Bengkayang Regency




# 10

## PENGELUARAN PENDUDUK POPULATION EXPENDITURE

### MAKANAN DAN MINUMAN JADI

ADALAH KONSUMSI TERBESAR PENDUDUK  
DI KABUPATEN BENGKAYANG

*Food and bavarages  
is people biggest consumption*





**PENJELASAN TEKNIS**

**TECHNICAL NOTES**

- |  |   |
|--|---|
| <p>1. Kegiatan pengumpulan data sosial dan ekonomi yang dilaksanakan secara rutin oleh BPS melalui Survei Sosial Ekonomi Nasional (Susenas).</p>   | <p>1. <i>Socioeconomic data collection activities are carried out regularly by the BPS -Statistics Indonesia through the National Socioeconomic Survey (Susenas).</i></p>   |
| <p>2. Sejak tahun 2011 sampai dengan 2014, pengumpulan data Susenas konsumsi pengeluaran rumah tangga dilaksanakan secara triwulanan. Mulai tahun 2015 pengumpulan data Susenas dilaksanakan dua kali dalam setahun, yaitu pada Maret dan September.</p>   | <p>2. <i>Since 2011 to 2014, Susenas data collection of household consumption/expenditures was conducted quarterly. Starting in 2015, collecting of data Susenas carry out twice a year, in March and September.</i></p>  |
| <p>3. Data konsumsi/pengeluaran yang dikumpulkan pada Susenas Maret dibagi menjadi dua kelompok, yaitu makanan dan bukan makanan. Jumlah komoditi makanan sebanyak 112 komoditi. Pengumpulan data kelompok makanan meliputi banyaknya komoditi yang dikonsumsi beserta nilai pengeluarannya.</p> | <p>3. <i>The consumption/expenditure data collected in March Susenas are divided into two groups, namely food and non-food. The number of food commodity are 112 commodities. The food group data collection includes quantity and value of commodities consumed.</i></p> |
| <p>4. Pengumpulan data pada sebagian besar kelompok bukan makanan hanya mencakup nilai pengeluaran barang yang dikonsumsi, kecuali beberapa jenis barang tertentu juga dikumpulkan kuantitasnya, seperti listrik, air, gas, dan bahan bakar minyak (BBM).</p>                                    | <p>4. <i>Data collection on mostly non food groups cover only the value of expenditures consumed except for certain comodities can also collected its quantity, such as the use of electricity, water, gas, and fuel oil (BBM).</i></p>                                   |



5. Referensi waktu survei yang digunakan adalah selama seminggu terakhir untuk konsumsi makanan dan sebulan atau setahun terakhir untuk konsumsi bukan makanan
  6. Pengeluaran rata-rata per kapita adalah biaya yang dikeluarkan untuk konsumsi semua anggota rumah tangga selama sebulan baik yang berasal dari pembelian, pemberian maupun produksi sendiri dibagi dengan banyaknya anggota rumah tangga dalam rumah tangga tersebut
5. *The survey time reference period is previous week before enumeration date for food consumption and last month or last year for non food consumption.*
  6. *Per capita Average Expenditure is the cost spent for all household members consumption during the month, whether from purchasing, giving or own production, divided by the number of household members in the household.*

**ULASAN**

Besar kecilnya proporsi pengeluaran merupakan salah satu cerminan kesejahteraan penduduk. Hal ini sesuai dengan teori Hukum Engel yang menyatakan bahwa semakin besar proporsi pengeluaran bukan makanan biasanya diidentikkan dengan semakin meningkatnya kesejahteraan masyarakat. Namun sebaliknya, semakin besar proporsi pengeluaran makanan merefleksikan tingkat kesejahteraan masyarakat yang semakin menurun.

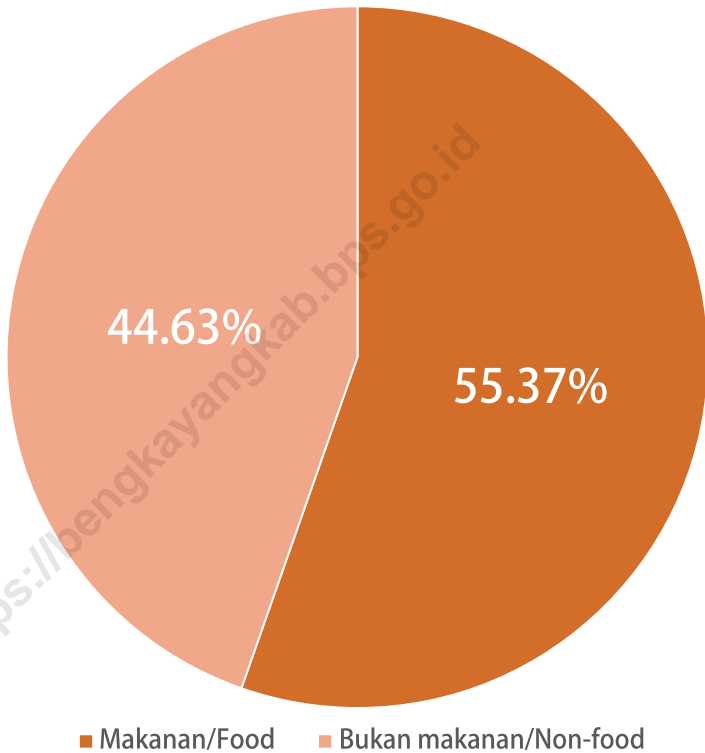
Berdasarkan hasil Survei Sosial Ekonomi Nasional (Susenas) tahun 2020, dapat diketahui bahwa rata-rata pengeluaran perkapita sebulan untuk kelompok makanan sebesar 534.211 rupiah dan rata-rata pengeluaran perkapita sebulan pada kelompok non makanan pada tahun yang sama adalah sebesar 430.651 rupiah. Secara umum, dapat disimpulkan bahwa sebagian besar pengeluaran penduduk Kabupaten Bengkayang masih dalam kelompok barang makanan, yaitu sebesar 55,37 persen dari total pengeluaran yang digunakan adalah untuk konsumsi makanan sedangkan sisanya, yaitu sebesar 44,63 persen digunakan untuk kebutuhan non makanan.

**DESCRIPTION**

*The amount of expenditure proportion is one of population prosperity reflection. This is agree with Engel Law Theory which is explained that the large proportion of non food commodity expenditure usually be made identical with society prosperity increase. But the contrary, the large proportion of commodity expenditure usually reflect the society prosperity level which is decreased.*

*Based on National Economic and Social Survey 2020, the average of monthly per capita expenditure for food commodity group was 534.211 rupiahs and the average of monthly per capita expenditure for non food commodity group in the same year was 430.651 rupiahs. Commonly, the conclusion which could be conclude from the data is most of Bengkayang Regency population expenditure were still in food commodity group, that were 55,37 percent from the total of expenditure which were used for food commodity consumption. And the rest of the expenditure, that were 44,63 percent were used for non food commodity needs.*

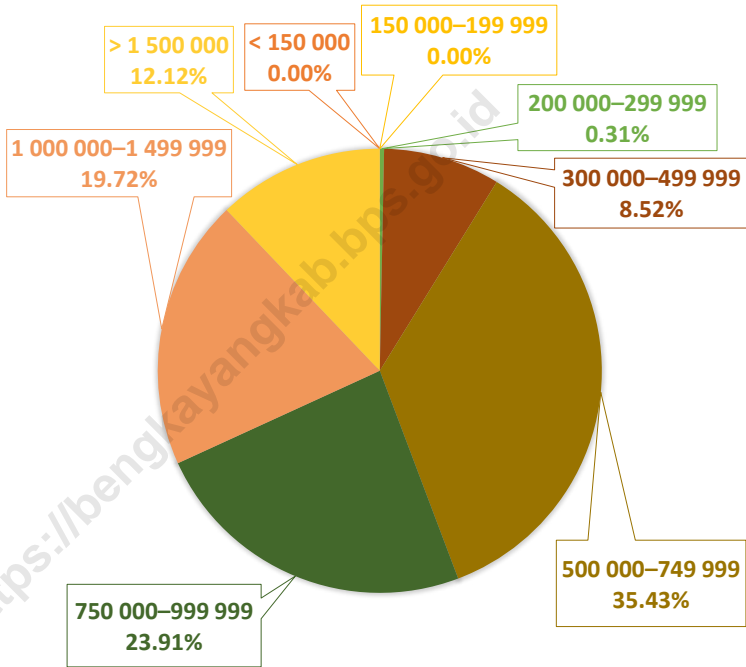
**Gambar** 10.1 **Persentase Pengeluaran per Kapita Sebulan Menurut Kelompok Komoditas di Kabupaten Bengkulu (%) , 2020**  
**Figures** *Percentage of Monthly Expenditure per Capita by Commodity Group in Bengkulu Regency (%) , 2020*



Sumber/Source: BPS, Survei Sosial Ekonomi Nasional (Susenas) Maret, diolah/BPS-Statistics Indonesia, National Socioeconomic Survey March, processed

**Gambar** 10.2  
**Figures**

**Persentase Penduduk Menurut Golongan Pengeluaran Per Kapita Sebulan di Kabupaten Bengkulu (%)**,  
**2020**  
*Percentage of Population by Per Capita Spending Group a Month in Bengkulu Regency (%)*, 2020



Sumber/Source: BPS, Survei Sosial Ekonomi Nasional (Susenas) Maret, diolah/BPS-Statistics Indonesia, National Socioeconomic Survey March, processed

**Tabel**  
**Table** 10.1

**Rata-rata Pengeluaran per Kapita Sebulan Menurut  
Kelompok Komoditas (rupiah) di Kabupaten Bengkulu,  
2019 dan 2020**  
*Monthly Average Expenditure per Capita by Commodity  
Group (rupiahs) in Bengkulu Regency, 2019 and 2020*

<b>Kelompok Komoditas/Commodity Group</b>	<b>2019</b>	<b>2020</b>
(1)	(2)	(3)
<b>Makanan/Food</b>		
Padi-padian/ <i>Cereals</i>	76 724	82 789
Umbi-umbian/ <i>Tubers</i>	2 976	3 162
Ikan/udang/cumi/kerang/ <i>Fish/shrimp/common squid/shells</i>	56 365	57 708
Daging/ <i>Meat</i>	30 172	31 183
Telur dan susu/ <i>Eggs and milk</i>	27 536	32 601
Sayur-sayuran/ <i>Vegetables</i>	43 940	51 101
Kacang-kacangan/ <i>Legumes</i>	9 492	10 314
Buah-buahan/ <i>Fruits</i>	18 142	17 680
Minyak dan kelapa/ <i>Oil and coconut</i>	10 852	12 121
Bahan minuman/ <i>Beverage stuffs</i>	19 918	20 465
Bumbu-bumbuan/ <i>Spices</i>	13 147	13 756
Konsumsi lainnya/ <i>Miscellaneous food items</i>	9 591	10 117
Makanan dan minuman jadi/ <i>Prepared food and beverages</i>	10 6515	127 176
Rokok/ <i>Cigarettes</i>	77 556	64 038
<b>Jumlah makanan/Total food</b>	<b>502 928</b>	<b>534 211</b>
<b>Bukan makanan/Non-food</b>		
Perumahan dan fasilitas rumah tangga/ <i>Housing and household facilities</i>	213 017	237 464
Aneka komoditas dan jasa/ <i>Goods and services</i>	109 621	85 426
Pakaian, alas kaki, dan tutup kepala/ <i>Clothing, footwear, and headgear</i>	23 408	23 860
Komoditas tahan lama/ <i>Durable goods</i>	78 941	42 344
Pajak, pungutan, dan asuransi/ <i>Taxes and insurance</i>	23 624	34 502
Keperluan pesta dan upacara/kenduri/ <i>Parties and ceremonies</i>	2 608	7 056
<b>Jumlah bukan makanan/Total non-food</b>	<b>451 219</b>	<b>430 651</b>
<b>Jumlah/Total</b>	<b>954 146</b>	<b>964 863</b>

Sumber/Source: BPS, Survei Sosial Ekonomi Nasional (Susenas) Maret/BPS-Statistics Indonesia, National Socioeconomic Survey March

**Tabel**  
**Table** 10.2

**Persentase Pengeluaran per Kapita Sebulan Menurut Kelompok Komoditas di Kabupaten Bengkayang, 2019 dan 2020**  
**Percentage of Monthly Expenditure per Capita by Commodity Group in Bengkayang Regency, 2019 and 2020**

<b>Kelompok Komoditas/Commodity Group</b>	<b>2019</b>	<b>2020</b>
(1)	(2)	(3)
<b>Makanan/Food</b>		
Padi-padian/ <i>Cereals</i>	8,04	8,58
Umbi-umbian/ <i>Tubers</i>	0,31	0,33
Ikan/udang/cumi/kerang/ <i>Fish/shrimp/common squid/shells</i>	5,91	5,98
Daging/ <i>Meat</i>	3,16	3,23
Telur dan susu/ <i>Eggs and milk</i>	2,89	3,38
Sayur-sayuran/ <i>Vegetables</i>	4,61	5,30
Kacang-kacangan/ <i>Legumes</i>	0,99	1,07
Buah-buahan/ <i>Fruits</i>	1,90	1,83
Minyak dan kelapa/ <i>Oil and coconut</i>	1,14	1,26
Bahan minuman/ <i>Beverage stuffs</i>	2,09	2,12
Bumbu-bumbuan/ <i>Spices</i>	1,38	1,43
Konsumsi lainnya/ <i>Miscellaneous food items</i>	1,01	1,05
Makanan dan minuman jadi/ <i>Prepared food and beverages</i>	11,16	13,18
Rokok/ <i>Cigarettes</i>	8,13	6,64
<b>Jumlah makanan/Total food</b>	<b>52,71</b>	<b>55,37</b>
<b>Bukan makanan/Non-food</b>		
Perumahan dan fasilitas rumah tangga/ <i>Housing and household facilities</i>	22,33	24,61
Aneka komoditas dan jasa/ <i>Goods and services</i>	11,49	8,85
Pakaian, alas kaki, dan tutup kepala/ <i>Clothing, footwear, and headgear</i>	2,45	2,47
Komoditas tahan lama/ <i>Durable goods</i>	8,27	4,39
Pajak, pungutan, dan asuransi/ <i>Taxes and insurance</i>	2,48	3,58
Keperluan pesta dan upacara/kenduri/ <i>Parties and ceremonies</i>	0,27	0,73
<b>Jumlah bukan makanan/Total non-food</b>	<b>47,29</b>	<b>44,63</b>
<b>Jumlah/Total</b>	<b>100,00</b>	<b>100,00</b>

Sumber/Source: BPS, Survei Sosial Ekonomi Nasional (Susenas) Maret/BPS-Statistics Indonesia, National Socioeconomic Survey March

**Tabel**  
**Table** 10.3**Persentase Penduduk Menurut Golongan Pengeluaran Per Kapita Sebulan di Kabupaten Bengkulu, 2020**  
**Percentage of Population by Per Capita Spending Group a Month in Bengkulu Regency, 2020**

<b>Golongan Pengeluaran</b> <b>Spending Group</b> <b>(Rp)</b>	<b>Persentase Penduduk</b> <b>Percentage of Population</b>
(1)	(2)
< 150 000	0,00
150 000–199 999	0,00
200 000–299 999	0,30
300 000–499 999	8,50
500 000–749 999	35,40
750 000–999 999	23,90
1 000 000–1 499 999	19,70
> 1 500 000	12,10
<b>Jumlah/Total</b>	<b>100,00</b>

Sumber/Source: BPS, Survei Sosial Ekonomi Nasional (Susenas) Maret/BPS-Statistics Indonesia, National Socioeconomic Survey March

# 11

## PERDAGANGAN TRADE

---

**BANYAKNYA PASAR  
DI KABUPATEN BENGKAYANG**  
*Number of Traditional Market  
in Bengkayang Regency*

**19**

*Buah/Unit*







**PENJELASAN TEKNIS**

1. **Industri Besar** adalah industri yang memiliki investasi lebih dari Rp. 500.000.000,-
2. **Industri Menengah** adalah industry dengan investasi antara Rp. 200.000.000 – Rp. 500.000.000,-
3. **Industri Kecil** adalah industry dengan investasi lebih kecil dari Rp. 200.000.000,-

**TECHNICAL NOTES**

1. **Large Industry** is an industry that has an investment of more than Rp. 500.000.000,-
2. **Medium Industries** is an industry with an investment of Rp. 200 million - Rp. 500,000,000 –
3. **Small industry** is an industry with a smaller investment of Rp. 200.000.000, -

<https://bengkayangkab.bps.go.id>

<https://bengkayangkab.bps.go.id>

**ULASAN**

Kegiatan Perdagangan merupakan penggerak utama pembangunan perekonomian nasional yang memberikan daya dukung dalam meningkatkan produksi, menciptakan lapangan pekerjaan, meningkatkan Ekspor dan devisa, pemeratakan pendapatan, serta memperkuat daya saing Produk Dalam Negeri demi kepentingan nasional.

Pada tahun 2020, Jumlah Pasar Kabupaten Bengkayang adalah 19 , untuk jumlah kelompok pertokoan sebanyak 51 , lalu jumlah minimarket/ swalayan sebanyak 32, kemudian jumlah toko/warung kelontong sebanyak 3.245 . Sehingga total sarana berdagangan adalah 3.347 yang berada di Kabupaten Bengkayang.

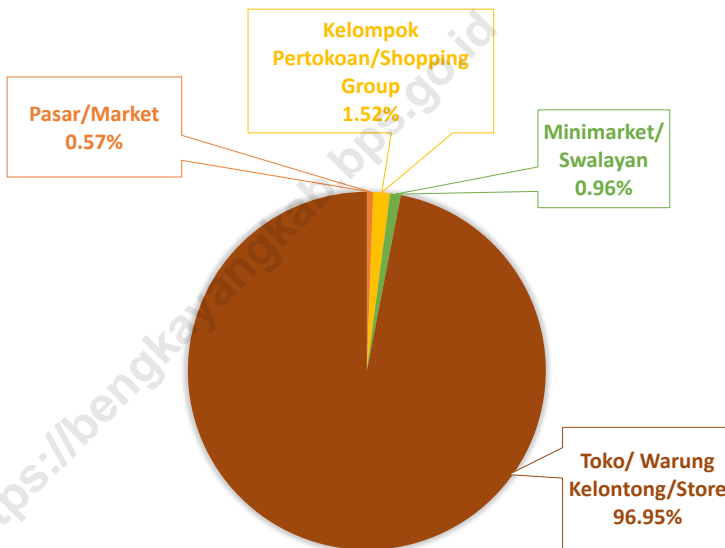
**DESCRIPTION**

*rade activities are the main driver of national economic development that provides support in increasing production, creating jobs, increasing exports and foreign exchange, leveling income, and strengthening the competitiveness of Domestic Products in the national interest.*

*In 2020, Bengkayang Regency Market Number is 19 for the number of shopping group is 51, then the number of mini market is 32, then the number of store as much 3.050. So that the total trading facilities is 3.347 which is in Bengkayang Regency.*

**Gambar** 11.1  
**Figures**

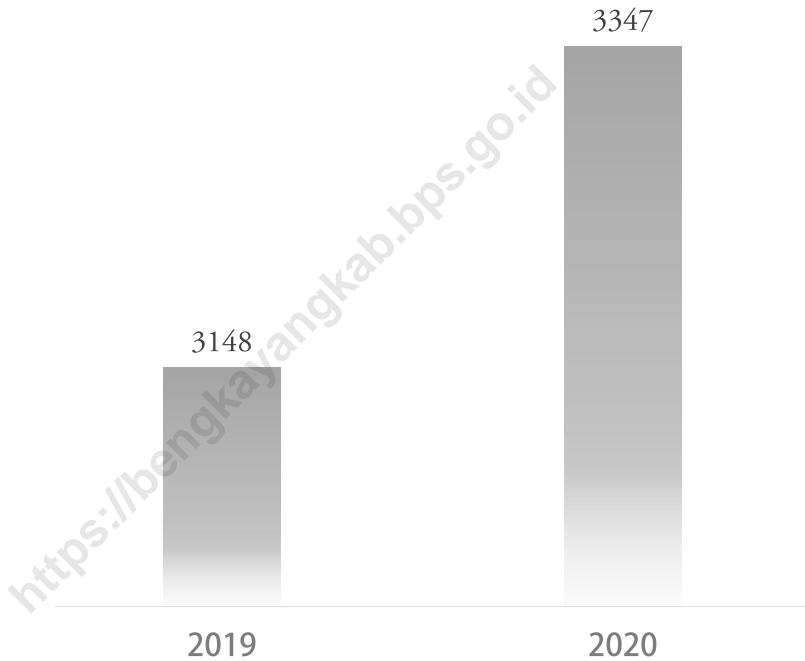
**Sarana Perdagangan Menurut Jenisnya di Kabupaten  
Bengkayang (%), 2020**  
*Trading Facilities by Type of Facility in Bengkayang Regency  
(%), 2020*



Sumber/Source: BPS, Pendataan Potensi Desa (Podes)/BPS-Statistics Indonesia, Village Potential Data Collecting

**Gambar**  
**Figures** 11.2

**Jumlah Sarana Perdagangan di Kabupaten Bengkayang,  
2019 dan 2020**  
**Number of Trading Facilities in Bengkayang Regency, 2019  
and 2020.**



Sumber/Source: BPS, Pendataan Potensi Desa (Podes)/BPS-Statistics Indonesia, Village Potential Data Collecting

**Tabel** 11.1 **Jumlah Sarana Perdagangan Menurut Jenisnya di Kabupaten Bengkayang, 2019–2020**  
**Table** 11.1 **Number of Trading Facilities by Type of Facility in Bengkayang Regency, 2019–2020**

<b>Jenis Sarana Perdagangan</b> <i>Type of Trading Facilities</i>	<b>2019</b>	<b>2020</b>
(1)	(2)	(3)
Pasar/Market	18	19
Toko/Store	50	51
Minimarket/Swalayan	30	32
Toko/ Warung Kelontong/Store	3 050	3 245
<b>Jumlah/Total</b>	<b>3 148</b>	<b>3 347</b>

Sumber/Source: BPS, Pendataan Potensi Desa (Podes)/BPS-Statistics Indonesia, Village Potential Data Collecting

# 12

## SISTEM NERACA REGIONAL SYSTEM OF REGIONAL ACCOUNTS

**PERTANIAN, KEHUTANAN, DAN PERIKANAN  
MENJADI KONTRIBUTOR TERBESAR PADA PDRB KAB. BENGKAYANG  
DENGAN KONTRIBUSI SEBESAR**

**33,63%**

*Agriculture, Forestry, and Fishing  
is the biggest contributor with 33,63 % share for GRDP*







**PENJELASAN TEKNIS****TECHNICAL NOTES**

1. Penghitungan statistik neraca nasional mengikuti buku petunjuk yang diterbitkan oleh Perserikatan Bangsa Bangsa (PBB) dikenal sebagai Sistem Neraca Nasional (SNN). SNN adalah rekomendasi internasional tentang bagaimana menyusun ukuran aktivitas ekonomi yang sesuai dengan standar neraca baku yang didasarkan pada prinsip-prinsip ekonomi. Rekomendasi yang dimaksud dinyatakan dalam sekumpulan konsep, definisi, klasifikasi, dan aturan neraca yang disepakati secara internasional dalam mengukur indikator tertentu seperti Produk Domestik Bruto (PDB). Salah satu bentuk adaptasi pencatatan statistik nasional adalah melakukan perubahan tahun dasar PDB Indonesia dari tahun 2000 ke 2010. Perubahan tahun dasar PDB dilakukan seiring dengan mengadopsi rekomendasi PBB yang tertuang dalam Sistem Neraca Nasional 2008 (SNA 2008).
  2. Produk Domestik Regional Bruto (PDRB) menggambarkan kemampuan suatu wilayah untuk menciptakan nilai tambah pada suatu waktu tertentu. Untuk menyusun PDRB digunakan 2 pendekatan, yaitu lapangan usaha dan pengeluaran. Keduanya
1. *The method used to estimate national accounts statistics is based on the standard guidelines formed by United Nation known as System of National Accounts (SNA). SNA is the internationally agreed standard set of recommendations on how to compile measures of economic activity in accordance with strict accounting conventions based on economic principles. The recommendations are expressed in term of a set of concepts, definitions, classifications and accounting rules that comprise the internationally agreed standard for measuring indicators such as Gross Domestic Product (GDP). One of the improvement in the national statistical system is to rebase GDP form base year 2000 to 2010 in order to capture current economic condition. It is in line with the United Nations (UN) recommendation on 2008 SNA.*
  2. *Gross Regional Domestic Product (GRDP). To compile these statistics, two approaches have been used, i.e. "production approach" and "expenditure approach". The first approach is to measure value added produced by various kinds of economic activities, while the*

menyajikan komposisi data nilai tambah dirinci menurut sumber kegiatan ekonomi (lapangan usaha) dan menurut komponen penggunaannya. PDRB dari sisi lapangan usaha merupakan penjumlahan seluruh komponen nilai tambah bruto yang mampu diciptakan oleh sektor-sektor ekonomi atas berbagai aktivitas produksinya. Sedangkan dari sisi pengeluaran menjelaskan tentang penggunaan dari nilai tambah tersebut.

3. PDRB menurut lapangan usaha mengalami perubahan klasifikasi dari 9 lapangan usaha menjadi 17 lapangan usaha. PDR menurut lapangan usaha dirinci menurut total nilai tambah dari seluruh sektor ekonomi yang mencakup lapangan usaha Pertanian, Kehutanan, dan Perikanan; Pertambangan dan Penggalian; Industri Pengolahan; Pengadaan Listrik dan Gas; Pengadaan Air, Pengelolaan Sampah, Limbah dan Daur Ulang; Konstruksi; Perdagangan Besar dan Eceran, Reparasi Mobil dan Sepeda Motor; Transportasi dan Pergudangan; Penyediaan Akomodasi dan Makan Minum; Informasi dan Komunikasi; Jasa Keuangan dan Asuransi; Real Estat; Jasa Perusahaan; Administrasi Pemerintahan, Pertahanan dan Jaminan Sosial Wajib; Jasa Pendidikan; Jasa Kesehatan dan

*second approach is to measure final uses of the country's output. In other words, GRDP is the sum of total value added produced by all economic industries (activities) and the way of using it.*

3. *GRDP by industry classification changes from 9 sectors to 17 industries. GRDP by industry is classified by types of economic activities such as Agriculture, Forestry and Fishing; Mining and Quarrying; Manufacturing; Electricity and Gas; Water supply, Sewerage, Waste Management and Remediation Activities; Construction; Wholesale and Retail Trade; Repair of Motor Vehicles and Motorcycles; Transportation and Storage; Accommodation and Food Service Activities; Information and Communication; Financial and Insurance Activities; Real Estate Activities; Business Activities; Public Administration; Defence and Compulsory Social Security; Education; Human Health and Social Work Activities; and Other Services Activities.*

Kegiatan Sosial; dan Jasa lainnya.

4. PDRB menurut pengeluaran mengalami perubahan klasifikasi dimana pengeluaran konsumsi Lembaga Non Profit yang Melayani Rumah Tangga (LNPR) yang sebelumnya termasuk bagian dari pengeluaran konsumsi rumah tangga menjadi komponen terpisah. Sehingga klasifikasi PDRB menurut pengeluaran dirinci menjadi 7 komponen yaitu komponen pengeluaran konsumsi rumah tangga, pengeluaran konsumsi LNPR, pengeluaran konsumsi pemerintah, pembentukan modal tetap bruto, perubahan inventori, ekspor barang dan jasa, dan impor barang dan jasa.
  5. Produk Domestik Regional Bruto maupun agregat turunannya disajikan dalam 2 (dua) versi penilaian, yaitu atas dasar "harga berlaku" dan atas dasar "harga konstan". Disebut sebagai harga berlaku karena seluruh agregat dinilai dengan menggunakan harga pada tahun berjalan, sedangkan harga konstan penilaiannya didasarkan kepada harga satu tahun dasar tertentu, dalam publikasi ini digunakan harga tahun 2010.
  6. Laju pertumbuhan Produk Domestik Regional Bruto diperoleh dari perhitungan
4. *GRDP by expenditure classification changes where consumption expenditure Non-profit Institutions Serving Households (NPISH) previously included as part of household consumption expenditure is taken out into separate component. So that, GRDP by type of expenditures is classified into: household consumption expenditure, NPISH consumption expenditure, government consumption expenditure, gross fixed capital formation, changes in inventories, exports of goods and services, and imports of goods and services.*
  5. *GRDP and its aggregations are presented in two forms: at current market prices and at constant base year market prices. In presenting current market prices, all aggregates are valued at current market prices, while base year constant market prices are shown by valuing all aggregates at fixed base year prices. Year of 2010 is used as the base year in this publication.*
  6. *Growth rate of Gross Domestic Regional Product is derived from GRDP at constant market prices. It*

PDRB atas dasar harga konstan. Diperoleh dengan cara mengurangi nilai PDRB pada tahun ke-n terhadap nilai pada tahun ke n-1 (tahun sebelumnya), dibagi dengan nilai pada tahun ke n-1, dikalikan dengan 100 persen. Laju pertumbuhan menunjukkan perkembangan agregat pendapatan dari satu waktu tertentu terhadap waktu sebelumnya.

*is obtained by subtracting the value of GRDP year n with the value of GRDP year n-1, divided by the value of GRDP year n-1 then multiplied by 100 percent. The growth rate of GRDP explains the income growth during the given period.*

<https://bengkayangkab.bps.go.id>

**ULASAN**

Produk Domestik Regional Bruto (PDRB) Kabupaten Bengkayang atas dasar harga berlaku pada tahun 2019 adalah sebesar 8.646.352,9 juta rupiah dan meningkat menjadi 8.674.234 juta rupiah pada tahun 2019. Namun, PDRB Kabupaten Bengkayang atas dasar harga konstan 2010 pada tahun 2019 adalah sebesar 5.714.396,5 juta rupiah mengalami penurunan menjadi 5.600.474,1 juta rupiah pada tahun 2020.

Berdasarkan PDRB atas dasar harga konstan 2010, perekonomian Kabupaten Bengkayang pada tahun 2020 tumbuh sebesar -1,99 persen. Pandemi Covid-19 yang melanda dunia saat ini membuat aktivitas perekonomian menjadi terganggu yang berdampak terhadap pertumbuhan ekonomi di Kabupaten Bengkayang yang negatif.

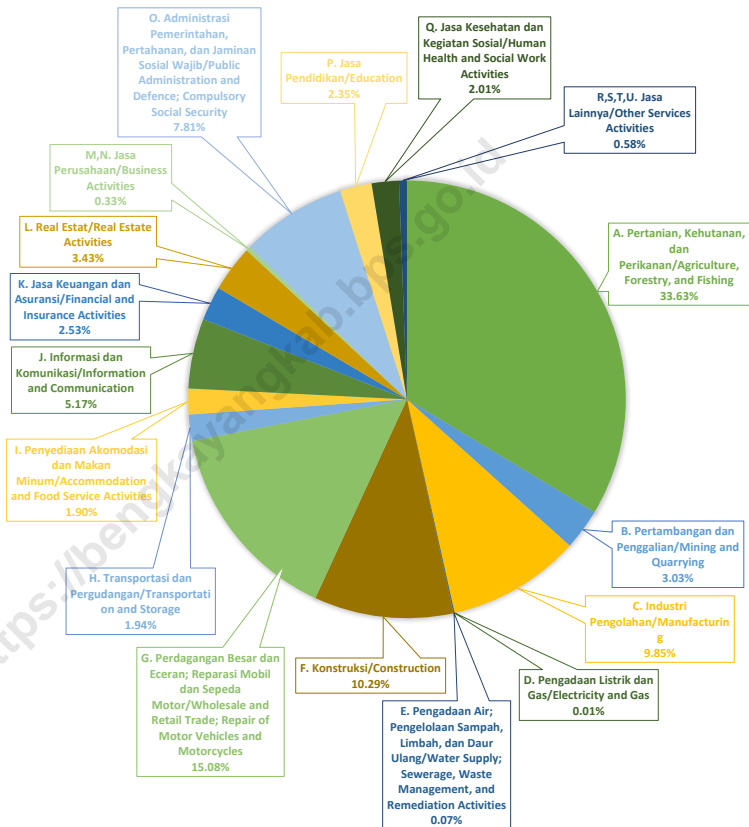
**DESCRIPTION**

*Gross Regional Domestic Product (GRDP) of Bengkayang Regency at market price in 2019 was 8.646.352,9 million rupiahs and increased into 8.674.234 million rupiahs in 2019. But, Bengkayang Regency Gross Regional Domestic Product (GRDP) at constant price 2010 in 2019 was 5.714.396,5 million rupiahs is decrease into 5.600.474,1 million rupiahs in 2020.*

*Based on Gross Regional Domestic Product (GRDP) at constant price 2010, Bengkayang Regency economy in 2020 grew to -1,99 percent. The Covid-19 pandemic that is currently sweeping the world has disrupted economic activity which has an impact on negative economic growth in Bengkayang Regency.*

**Gambar** 12.1  
**Figures**

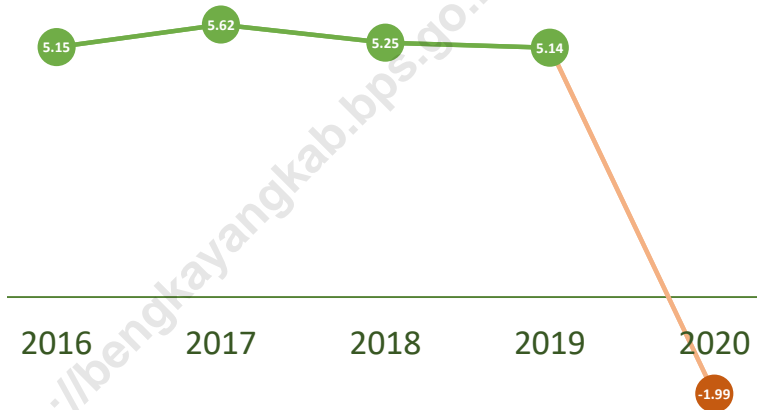
**Distribusi Persentase Produk Domestik Regional Bruto Atas Dasar Harga Berlaku Menurut Lapangan Usaha di Kabupaten Bengkulu (%) , 2020**  
**Percentage Distribution of Gross Regional Domestic Product at Current Market Prices by Industry in Bengkulu Regency (%) , 2020**



Sumber/Source: BPS, berbagai sensus, survei dan sumber lain, diolah/BPS-Statistics Indonesia, various census, survey, and other sources, processed

**Gambar** 12.2  
**Figures**

**Laju Pertumbuhan Produk Domestik Regional Bruto Atas Dasar Harga Konstan 2010 Menurut Lapangan Usaha di Kabupaten Bengkulu (%) , 2016–2020**  
**Growth Rate of Gross Regional Domestic Product at 2010 Constant Market Prices by Industry in Bengkulu Regency (%) , 2016–2020**



Sumber/Source: BPS, berbagai sensus, survei dan sumber lain, diolah/BPS-Statistics Indonesia, various census, survey, and other sources, processed



**Tabel** 12.1. **Produk Domestik Regional Bruto Atas Dasar Harga Berlaku Menurut Lapangan Usaha di Kabupaten Bengkayang (juta rupiah), 2016–2020**  
**Gross Regional Domestic Product at Current Market Prices by Industry in Bengkayang Regency (million rupiahs), 2016–2020**

Lapangan Usaha/Industry		2016	2017	2018	2019 <sup>1</sup>	2020 <sup>2</sup>
(1)		(2)	(3)	(4)	(5)	(6)
A	Pertanian, Kehutanan, dan Perikanan/ <i>Agriculture, Forestry, and Fishing</i>	2 132 206,9	2 354 850,6	2 588 204,8	2 840 977,9 <sup>x</sup>	2 917 087,1 <sup>xx</sup>
B	Pertambangan dan Penggalian/ <i>Mining and Quarrying</i>	215 291,1	233 978,7	246 982,0	260 540,1 <sup>x</sup>	262 847,7 <sup>xx</sup>
C	Industri Pengolahan/ <i>Manufacturing</i>	665 948,4	737 370,5	802 973,0	874 986,4 <sup>x</sup>	854 239,2 <sup>xx</sup>
D	Pengadaan Listrik dan Gas/ <i>Electricity and Gas</i>	681,1	765,3	847,0	924,2 <sup>x</sup>	966,6 <sup>xx</sup>
E	Pengadaan Air; Pengelolaan Sampah, Limbah, dan Daur Ulang/ <i>Water Supply; Sewerage, Waste Management, and Remediation Activities</i>	4 269,8	4 704,5	5 063,3	5 411,4 <sup>x</sup>	5 686,8 <sup>xx</sup>
F	Konstruksi/ <i>Construction</i>	745 558,5	837 936,7	884 885,2	927 469,7 <sup>x</sup>	892 849,6 <sup>xx</sup>
G	Perdagangan Besar dan Eceran; Reparasi Mobil dan Sepeda Motor/ <i>Wholesale and Retail Trade; Repair of Motor Vehicles and Motorcycles</i>	1 088 962,5	1 180 750,4	1 257 798,0	1 341 852,1 <sup>x</sup>	1 307 854,7 <sup>xx</sup>
H	Transportasi dan Pergudangan/ <i>Transportation and Storage</i>	139 674,5	150 026,3	160 126,2	174 895,8 <sup>x</sup>	168 109,4 <sup>xx</sup>
I	Penyediaan Akomodasi dan Makan Minum/ <i>Accommodation and Food Service Activities</i>	144 685,2	156 613,0	172 530,2	189 932,5 <sup>x</sup>	165 147,4 <sup>xx</sup>

Lanjutan Tabel/*Continued Table* 12.1

Lapangan Usaha/ <i>Industry</i>		2016	2017	2018	2019 <sup>1</sup>	2020 <sup>2</sup>
(1)		(2)	(3)	(4)	(5)	(6)
J	Informasi dan Komunikasi/ <i>Information and Communication</i>	297 232,9	343 720,9	377 083,8	407 480,8 <sup>x</sup>	448 167,5 <sup>xx</sup>
K	Jasa Keuangan dan Asuransi/ <i>Financial and Insurance Activities</i>	188 412,1	203 639,5	221 301,4	226 065,3 <sup>x</sup>	219 253,9 <sup>xx</sup>
L	Real Estat/ <i>Real Estate Activities</i>	242 070,1	257 269,3	276 117,4	294 942,6 <sup>x</sup>	297 478,4 <sup>xx</sup>
M,N	Jasa Perusahaan/ <i>Business Activities</i>	24 840,5	26 372,6	28 497,4	30 788,2 <sup>x</sup>	28 480,7 <sup>xx</sup>
O	Administrasi Pemerintahan, Pertahanan, dan Jaminan Sosial Wajib/ <i>Public Administration and Defence; Compulsory Social Security</i>	474 671,7	524 237,8	578 971,2	640 539,3 <sup>x</sup>	677 655,8 <sup>xx</sup>
P	Jasa Pendidikan/ <i>Education</i>	187 941,5	197 182,7	206 846,2	218 327,5 <sup>x</sup>	204 016,7 <sup>xx</sup>
Q	Jasa Kesehatan dan Kegiatan Sosial/ <i>Human Health and Social Work Activities</i>	118 099,1	123 281,1	129 750,3	144 233,0 <sup>x</sup>	174 071,3 <sup>xx</sup>
R,S,T,U	Jasa Lainnya/ <i>Other Services Activities</i>	53 496,6	57 265,5	61 819,0	66 985,9 <sup>x</sup>	50 321,2 <sup>xx</sup>
<b>Produk Domestik Regional Bruto/<i>Gross Regional Domestic Product</i></b>		<b>6 724 042,4</b>	<b>7 389 965,4</b>	<b>7 999 796,4</b>	<b>8 646 352,9<sup>x</sup></b>	<b>8 674 234,0<sup>xx</sup></b>

Catatan/*Note*: <sup>1</sup> Angka Sementara / *Preliminary figures*<sup>2</sup> Angka Sangat Sementara / *Very Preliminary figures*Sumber/*Source*: BPS, berbagai sensus, survei dan sumber lain/*BPS-Statistics Indonesia, various census, survey, and other sources*

**Tabel**  
**Table** 12.2

**Produk Domestik Regional Bruto Atas Dasar Harga Konstan 2010 Menurut Lapangan Usaha di Kabupaten Bengkayang (juta rupiah), 2016–2020**  
**Gross Regional Domestic Product at 2010 Constant Market Prices by Industry in Bengkayang Regency (million rupiahs), 2016–2020**

<b>Lapangan Usaha/Industry</b>	<b>2016</b>	<b>2017</b>	<b>2018</b>	<b>2019<sup>1</sup></b>	<b>2020<sup>2</sup></b>
(1)	(2)	(3)	(4)	(5)	(6)
A Pertanian, Kehutanan, dan Perikanan/ <i>Agriculture, Forestry, and Fishing</i>	1 654 039,4	1 770 774,3	1 902 873,6	2 034 692,3 <sup>x</sup>	2 038 446,1 <sup>xx</sup>
B Pertambangan dan Penggalian/ <i>Mining and Quarrying</i>	144 040,5	149 734,0	154 249,9	159 102,6 <sup>x</sup>	155 086,1 <sup>xx</sup>
C Industri Pengolahan/ <i>Manufacturing</i>	503 579,9	524 956,1	544 979,1	580 676,9 <sup>x</sup>	556 936,1 <sup>xx</sup>
D Pengadaan Listrik dan Gas/ <i>Electricity and Gas</i>	606,0	626,3	642,4	671,1 <sup>x</sup>	685,7 <sup>xx</sup>
E Pengadaan Air; Pengelolaan Sampah, Limbah, dan Daur Ulang/ <i>Water Supply; Sewerage, Waste Management, and Remediation Activities</i>	3 768,2	3 951,3	4 139,1	4 319,0 <sup>x</sup>	4 501,1 <sup>xx</sup>
F Konstruksi/ <i>Construction</i>	468 196,4	491 816,7	500 364,9	505 779,1 <sup>x</sup>	474 223,0 <sup>xx</sup>
G Perdagangan Besar dan Eceran; Reparasi Mobil dan Sepeda Motor/ <i>Wholesale and Retail Trade; Repair of Motor Vehicles and Motorcycles</i>	824 140,2	863 332,4	899 393,6	940 522,9 <sup>x</sup>	886 830,0 <sup>xx</sup>
H Transportasi dan Pergudangan/ <i>Transportation and Storage</i>	96 619,1	100 454,9	104 909,0	109 806,4 <sup>x</sup>	97 942,2 <sup>xx</sup>
I Penyediaan Akomodasi dan Makan Minum/ <i>Accommodation and Food Service Activities</i>	95 728,7	99 843,2	105 820,4	112 217,3 <sup>x</sup>	93 838,5 <sup>xx</sup>
J Informasi dan Komunikasi/ <i>Information and Communication</i>	253 726,9	282 768,0	303 931,0	322 024,3 <sup>x</sup>	348 337,2 <sup>xx</sup>

Lanjutan Tabel/*Continued Table 12.2*

<b>Lapangan Usaha/Industry</b>		<b>2016</b>	<b>2017</b>	<b>2018</b>	<b>2019<sup>1</sup></b>	<b>2020<sup>2</sup></b>
(1)		(2)	(3)	(4)	(5)	(6)
K	Jasa Keuangan dan Asuransi/ <i>Financial and Insurance Activities</i>	141 520,0	149 287,3	157 247,4	156 251,4 <sup>x</sup>	151 794,3 <sup>xx</sup>
L	Real Estat/ <i>Real Estate Activities</i>	168 297,1	172 407,7	178 580,7	182 380,4 <sup>x</sup>	183 612,9 <sup>xx</sup>
M,N	Jasa Perusahaan/ <i>Business Activities</i>	16 542,2	17 003,9	17 650,2	18 440,9 <sup>x</sup>	17 348,2 <sup>xx</sup>
O	Administrasi Pemerintahan, Pertahanan, dan Jaminan Sosial Wajib/ <i>Public Administration and Defence; Compulsory Social Security</i>	251 120,0	263 235,1	276 982,9	292 242,9 <sup>x</sup>	298 077,7 <sup>xx</sup>
P	Jasa Pendidikan/ <i>Education</i>	137 385,0	140 182,9	143 668,8	148 293,2 <sup>x</sup>	139 235,2 <sup>xx</sup>
Q	Jasa Kesehatan dan Kegiatan Sosial/ <i>Human Health and Social Work Activities</i>	89 495,6	91 425,5	95 125,4	100 089,9 <sup>x</sup>	115 828,1 <sup>xx</sup>
R,S,T,U	Jasa Lainnya/ <i>Other Services Activities</i>	40 354,5	42 099,7	44 299,9	46 885,9 <sup>x</sup>	37 751,8 <sup>xx</sup>
<b>Produk Domestik Regional Bruto/Gross Regional Domestic Product</b>		<b>4 889 159,8</b>	<b>5 163 899,2</b>	<b>5 434 858,4</b>	<b>5 714 396,5<sup>x</sup></b>	<b>5 600 474,1<sup>xx</sup></b>

Catatan/Note: <sup>1</sup> Angka Sementara / *Preliminary figures*

<sup>2</sup> Angka Sangat Sementara / *Very Preliminary figures*

Sumber/Source: BPS, berbagai sensus, survei dan sumber lain/BPS-Statistics Indonesia, various census, survey, and other sources

**Tabel**  
**Table** 12.3

**Distribusi Persentase Produk Domestik Regional Bruto Atas Dasar Harga Berlaku Menurut Lapangan Usaha di Kabupaten Bengkulu, 2016–2020**  
**Percentage Distribution of Gross Regional Domestic Product at Current Market Prices by Industry in Bengkulu Regency, 2016–2020**

Lapangan Usaha/ <i>Industry</i>	2016	2017	2018	2019 <sup>1</sup>	2020 <sup>2</sup>
(1)	(2)	(3)	(4)	(5)	(6)
A Pertanian, Kehutanan, dan Perikanan/ <i>Agriculture, Forestry, and Fishing</i>	31,71	31,87	32,35	32,86 <sup>x</sup>	33,63 <sup>xx</sup>
B Pertambangan dan Penggalian/ <i>Mining and Quarrying</i>	3,20	3,17	3,09	3,01 <sup>x</sup>	3,03 <sup>xx</sup>
C Industri Pengolahan/ <i>Manufacturing</i>	9,90	9,98	10,04	10,12 <sup>x</sup>	9,85 <sup>xx</sup>
D Pengadaan Listrik dan Gas/ <i>Electricity and Gas</i>	0,01	0,01	0,01	0,01 <sup>x</sup>	0,01 <sup>xx</sup>
E Pengadaan Air; Pengelolaan Sampah, Limbah, dan Daur Ulang/ <i>Water Supply; Sewerage, Waste Management, and Remediation Activities</i>	0,06	0,06	0,06	0,06 <sup>x</sup>	0,07 <sup>xx</sup>
F Konstruksi/ <i>Construction</i>	11,09	11,34	11,06	10,73 <sup>x</sup>	10,29 <sup>xx</sup>
G Perdagangan Besar dan Eceran; Reparasi Mobil dan Sepeda Motor/ <i>Wholesale and Retail Trade; Repair of Motor Vehicles and Motorcycles</i>	16,20	15,98	15,72	15,52 <sup>x</sup>	15,08 <sup>xx</sup>
H Transportasi dan Pergudangan/ <i>Transportation and Storage</i>	2,08	2,03	2,00	2,02 <sup>x</sup>	1,94 <sup>xx</sup>
I Penyediaan Akomodasi dan Makan Minum/ <i>Accommodation and Food Service Activities</i>	2,15	2,12	2,16	2,20 <sup>x</sup>	1,90 <sup>xx</sup>
J Informasi dan Komunikasi/ <i>Information and Communication</i>	4,42	4,65	4,71	4,71 <sup>x</sup>	5,17 <sup>xx</sup>
K Jasa Keuangan dan Asuransi/ <i>Financial and Insurance Activities</i>	2,80	2,76	2,77	2,61 <sup>x</sup>	2,53 <sup>xx</sup>

Lanjutan Tabel/*Continued Table* 12.3

Lapangan Usaha/ <i>Industry</i>		2016	2017	2018	2019 <sup>1</sup>	2020 <sup>2</sup>
(1)		(2)	(3)	(4)	(5)	(6)
L	Real Estat/ <i>Real Estate Activities</i>	3,60	3,48	3,45	3,41 <sup>x</sup>	3,43 <sup>xx</sup>
M,N	Jasa Perusahaan/ <i>Business Activities</i>	0,37	0,36	0,36	0,36 <sup>x</sup>	0,33 <sup>xx</sup>
O	Administrasi Pemerintahan, Pertahanan, dan Jaminan Sosial Wajib/ <i>Public Administration and Defence; Compulsory Social Security</i>	7,06	7,09	7,24	7,41 <sup>x</sup>	7,81 <sup>xx</sup>
P	Jasa Pendidikan/ <i>Education</i>	2,80	2,67	2,59	2,53 <sup>x</sup>	2,35 <sup>xx</sup>
Q	Jasa Kesehatan dan Kegiatan Sosial/ <i>Human Health and Social Work Activities</i>	1,76	1,67	1,62	1,67 <sup>x</sup>	2,01 <sup>xx</sup>
R,S,T,U	Jasa Lainnya/ <i>Other Services Activities</i>	0,80	0,77	0,77	0,77 <sup>x</sup>	0,58 <sup>xx</sup>
<b>Produk Domestik Regional Bruto/<i>Gross Regional Domestic Product</i></b>		<b>100,00</b>	<b>100,00</b>	<b>100,00</b>	<b>100,00<sup>x</sup></b>	<b>100,00<sup>xx</sup></b>

Catatan/*Note*: <sup>1</sup> Angka Sementara / *Preliminary figures*

<sup>2</sup> Angka Sangat Sementara / *Very Preliminary figures*

Sumber/*Source*: BPS, berbagai sensus, survei dan sumber lain/*BPS-Statistics Indonesia, various census, survey, and other sources*

**Tabel**  
**Table** 12.4

**Laju Pertumbuhan Produk Domestik Regional Bruto Atas Dasar Harga Konstan 2010 Menurut Lapangan Usaha di Kabupaten Bengkayang (persen), 2016–2020**  
**Growth Rate of Gross Regional Domestic Product at 2010 Constant Market Prices by Industry in Bengkayang Regency (percent), 2016–2020**

Lapangan Usaha/ <i>Industry</i>	2016	2017	2018	2019 <sup>1</sup>	2020 <sup>2</sup>
(1)	(2)	(3)	(4)	(5)	(6)
A Pertanian, Kehutanan, dan Perikanan/ <i>Agriculture, Forestry, and Fishing</i>	5,60	7,06	7,46	6,93 <sup>x</sup>	0,18 <sup>xx</sup>
B Pertambangan dan Penggalian/ <i>Mining and Quarrying</i>	6,13	3,95	3,02	3,15 <sup>x</sup>	-2,52 <sup>xx</sup>
C Industri Pengolahan/ <i>Manufacturing</i>	3,69	4,24	3,81	6,55 <sup>x</sup>	-4,09 <sup>xx</sup>
D Pengadaan Listrik dan Gas/ <i>Electricity and Gas</i>	12,68	3,35	2,57	4,48 <sup>x</sup>	2,17 <sup>xx</sup>
E Pengadaan Air; Pengelolaan Sampah, Limbah, dan Daur Ulang/ <i>Water Supply; Sewerage, Waste Management, and Remediation Activities</i>	5,62	4,86	4,75	4,35 <sup>x</sup>	4,22 <sup>xx</sup>
F Konstruksi/ <i>Construction</i>	3,36	5,04	1,74	1,08 <sup>x</sup>	-6,24 <sup>xx</sup>
G Perdagangan Besar dan Eceran; Reparasi Mobil dan Sepeda Motor/ <i>Wholesale and Retail Trade; Repair of Motor Vehicles and Motorcycles</i>	5,20	4,76	4,18	4,57 <sup>x</sup>	-5,71 <sup>xx</sup>
H Transportasi dan Pergudangan/ <i>Transportation and Storage</i>	4,90	3,97	4,43	4,67 <sup>x</sup>	-10,80 <sup>xx</sup>
I Penyediaan Akomodasi dan Makan Minum/ <i>Accommodation and Food Service Activities</i>	4,83	4,30	5,99	6,05 <sup>x</sup>	-16,38 <sup>xx</sup>
J Informasi dan Komunikasi/ <i>Information and Communication</i>	9,02	11,45	7,48	5,95 <sup>x</sup>	8,17 <sup>xx</sup>
K Jasa Keuangan dan Asuransi/ <i>Financial and Insurance Activities</i>	8,61	5,49	5,33	-0,63 <sup>x</sup>	-2,85 <sup>xx</sup>

Lanjutan Tabel/*Continued Table* 12.4

Lapangan Usaha/ <i>Industry</i>		2016	2017	2018	2019 <sup>1</sup>	2020 <sup>2</sup>
(1)		(2)	(3)	(4)	(5)	(6)
L	Real Estat/ <i>Real Estate Activities</i>	2,71	2,44	3,58	2,13 <sup>x</sup>	0,68 <sup>xx</sup>
M,N	Jasa Perusahaan/ <i>Business Activities</i>	2,62	2,79	3,80	4,48 <sup>x</sup>	-5,93 <sup>xx</sup>
O	Administrasi Pemerintahan, Pertahanan, dan Jaminan Sosial Wajib/ <i>Public Administration and Defence; Compulsory Social Security</i>	7,15	4,82	5,22	5,51 <sup>x</sup>	2,00 <sup>xx</sup>
P	Jasa Pendidikan/ <i>Education</i>	2,13	2,04	2,49	3,22 <sup>x</sup>	-6,11 <sup>xx</sup>
Q	Jasa Kesehatan dan Kegiatan Sosial/ <i>Human Health and Social Work Activities</i>	2,61	2,16	4,05	5,22 <sup>x</sup>	15,72 <sup>xx</sup>
R,S,T,U	Jasa Lainnya/ <i>Other Services Activities</i>	4,19	4,32	5,23	5,84 <sup>x</sup>	-19,48 <sup>xx</sup>
<b>Produk Domestik Regional Bruto/<i>Gross Regional Domestic Product</i></b>		<b>5,15</b>	<b>5,62</b>	<b>5,25</b>	<b>5,14<sup>x</sup></b>	<b>-1,99<sup>xx</sup></b>

Catatan/*Note*: <sup>1</sup> Angka Sementara / *Preliminary figures*

<sup>2</sup> Angka Sangat Sementara / *Very Preliminary figures*

Sumber/*Source*: BPS, berbagai sensus, survei dan sumber lain/*BPS-Statistics Indonesia, various census, survey, and other sources*



**Tabel**  
**Table** 12.5

**Produk Domestik Regional Bruto Atas Dasar Harga Berlaku Menurut Jenis Pengeluaran di Kabupaten Bengkayang (juta rupiah), 2015–2019**  
**Gross Regional Domestic Product at Current Market Prices by Type of Expenditure in Bengkayang Regency (million rupiahs), 2015–2019**

<b>Jenis Pengeluaran</b> <b>Type of Expenditure</b>	<b>2015</b>	<b>2016</b>	<b>2017</b>	<b>2018<sup>1</sup></b>	<b>2019<sup>2</sup></b>
(1)	(2)	(3)	(4)	(5)	(6)
Pengeluaran Konsumsi Rumah Tangga <i>Household Consumption Expenditure</i>	3.589.733,8	3.923.077,0	4.311.662,3	4.692.978,6 x	5.108.246,1 xx
Pengeluaran Konsumsi LNPRT <i>NPISH Consumption Expenditure</i>	103.492,0	108.666,6	120.528,6	136.406,2 x	154.905,4 xx
Pengeluaran Konsumsi Pemerintah <i>Government Consumption Expenditure</i>	992.005,3	998.277,1	1.046.672,6	1.131.551,2 x	1.205.726,5 xx
Pembentukan Modal Tetap Bruto <i>Gross Fixed Capital Formation</i>	2.028.308,9	2.190.242,5	2.329.586,6	2.490.599,2 x	2.609.600,9 xx
Perubahan Inventori <i>Changes in Inventories</i>	<b>108.242,0</b>	<b>78.791,7</b>	<b>58.306,4</b>	<b>69.056,3 x</b>	<b>82.706,0 xx</b>
Net Ekspor Barang dan Jasa <i>Net Exports of Goods and Services</i>	<b>(698.307,1)</b>	<b>(575.012,4)</b>	<b>(476.791,0)</b>	<b>(458.719,5) x</b>	<b>(432.638,4) xx</b>
<b>Produk Domestik Regional Bruto</b> <b>Gross Regional Domestic Product</b>	<b>6.123.475,0</b>	<b>6.724.042,4</b>	<b>7.389.965,4</b>	<b>8.061.872,1 x</b>	<b>8.728.546,5 xx</b>

Catatan/Note: 2018-Angka Sementara / *Preliminary figures*

2019-Angka Sangat Sementara / *Very Preliminary figures*

Sumber/Source: BPS, berbagai sensus, survei dan sumber lain/BPS-Statistics Indonesia, various census, survey, and other sources

**Tabel**  
**Table** 12.6

**Produk Domestik Regional Bruto Atas Dasar Harga Konstan 2010 Menurut Jenis Pengeluaran di Kabupaten Bengkayang (juta rupiah), 2015–2019**  
**Gross Regional Domestic Product at 2010 Constant Market Prices by Type of Expenditure in Bengkayang Regency (million rupiahs), 2015–2019**

Jenis Pengeluaran Type of Expenditure	2015	2016	2017	2018 <sup>1</sup>	2019 <sup>2</sup>
(1)	(2)	(3)	(4)	(5)	(6)
Pengeluaran Konsumsi Rumah Tangga <i>Household Consumption Expenditure</i>	2.701.052,8	2.844.723,5	2.990.412,5	3.168.100,5 x	3.348.191,4 xx
Pengeluaran Konsumsi LNPRT <i>NPISH Consumption Expenditure</i>	80.994,0	85.140,3	91.493,8	99.411,2 x	106.661,5 xx
Pengeluaran Konsumsi Pemerintah <i>Government Consumption Expenditure</i>	789.177,4	744.145,1	767.136,4	795.730,4 x	827.018,6 xx
Pembentukan Modal Tetap Bruto <i>Gross Fixed Capital Formation</i>	1.483.665,5	1.512.622,1	1.534.380,5	1.578.960,3 x	1.597.008,8 xx
Perubahan Inventori <i>Changes in Inventories</i>	<b>61.749,5</b>	<b>63.461,4</b>	<b>47.540,8</b>	<b>46.154,9 x</b>	<b>48.522,0 xx</b>
Net Ekspor Barang dan Jasa <i>Net Exports of Goods and Services</i>	<b>(467.136,4)</b>	<b>(360.932,7)</b>	<b>(267.064,8)</b>	<b>(247.352,5) x</b>	<b>(201.770,0) xx</b>
<b>Produk Domestik Regional Bruto</b> <b>Gross Regional Domestic Product</b>	<b>4.649.502,8</b>	<b>4.889.159,8</b>	<b>5.163.899,2</b>	<b>5.441.004,7 x</b>	<b>5.725.632,2 xx</b>

Catatan/Note: 2018-Angka Sementara / Preliminary figures

2019-Angka Sangat Sementara / Very Preliminary figures

Sumber/Source: BPS, berbagai sensus, survei dan sumber lain/BPS-Statistics Indonesia, various census, survey, and other sources



# 13

## PERBANDINGAN ANTAR KABUPATEN/KOTA REGENCY/MUNICIPAL COMPARISSON

### KEPADATAN PENDUDUK PROVINSI KALIMANTAN BARAT 2020 *Population Density of Kalimantan Barat Province 2020*

**TERTINGGI**

*Highest*

KOTA PONTIANAK  
*Pontianak City*

**6.110**  
Penduduk/Km<sup>2</sup>  
*People/Km<sup>2</sup>*

**8**

Penduduk/Km<sup>2</sup>  
*People/Km<sup>2</sup>*

**TERENDAH**

*Lowest*

KAB. KAPUAS HULU  
*Kapuas Hulu Regency*



**PENJELASAN TEKNIS**

1. Penduduk Indonesia adalah semua orang yang berdomisili di wilayah teritorial Indonesia selama 6 bulan atau lebih dan atau mereka yang berdomisili kurang dari 6 bulan tetapi bertujuan menetap.
2. Produk Domestik Regional Bruto (PDRB) menggambarkan kemampuan suatu wilayah untuk menciptakan nilai tambah pada suatu waktu tertentu. Untuk menyusun PDRB digunakan 2 pendekatan, yaitu lapangan usaha dan pengeluaran. Keduanya menyajikan komposisi data nilai tambah dirinci menurut sumber kegiatan ekonomi (lapangan usaha) dan menurut komponen penggunaannya. PDRB dari sisi lapangan usaha merupakan penjumlahan seluruh komponen nilai tambah bruto yang mampu diciptakan oleh sektor-sektor ekonomi atas berbagai aktivitas produksinya. Sedangkan dari sisi pengeluaran menjelaskan tentang penggunaan dari nilai tambah tersebut.
3. Produktivitas Tanaman Pangan adalah Suatu nilai yang menunjukkan rata-rata hasil produksi per satuan luas per komoditi tanaman pangan (padi; jagung; kedelai; kacang tanah; kacang hijau; ubi kayu; ubi jalar)

**TECHNICAL NOTES**

1. *The population of Indonesia are all residents of the entire territory of Indonesia who have stayed for six months or longer, and those who intended to stay more than six months even though their length of stay is less than six months*
2. *Gross Regional Domestic Product (GRDP). To compile these statistics, two approaches have been used, i.e. "production approach" and "expenditure approach". The first approach is to measure value added produced by various kinds of economic activities, while the second approach is to measure final uses of the country's output. In other words, GRDP is the sum of total value added produced by all economic industries (activities) and the way of using it.*
3. *Productivity of Plant Food is A value that indicates the average yield per unit area per commodity crops (rice; corn; soybean; peanut; mung beans; cassava; yams) in the period one year report.*

pada periode satu tahun laporan.

4. Indeks Pembangunan Manusia (IPM) menjelaskan bagaimana penduduk dapat mengakses hasil pembangunan dalam memperoleh pendapatan, kesehatan, pendidikan dan sebagainya. IPM diperkenalkan oleh UNDP pada tahun 1990 dan dipublikasikan secara berkala dalam laporan tahunan Human Development Report (HDR). IPM dibentuk oleh 3 (tiga) dimensi dasar: Umur panjang dan hidup sehat; pengetahuan; dan standar hidup layak.
4. *The Human Development Index (HDI) explains how people can access development results in obtaining income, health, education and so forth. HDI was introduced by United Nations Development Programme (UNDP) in 1990 and published periodically in the annual report of the Human Development Report. HDI was formed by three basic dimensions: a long and healthy life; knowledge; and a decent standard of living.*

**ULASAN****DESCRIPTION****1. Luas Wilayah dan Penduduk**

Dari 14 kabupaten/kota di Propinsi Kalimantan Barat, Kabupaten Bengkayang adalah kabupaten ketiga yang luasnya paling kecil dibanding seluruh kabupaten yang ada Luas wilayah Kabupaten Bengkayang hanya sekitar 3,68 persen dari keseluruhan luas Kalimantan Barat.

Jumlah penduduk Kabupaten Bengkayang pada tahun 2020 adalah 286.366 jiwa. Dibandingkan dengan kabupaten yang lain, Kabupaten Bengkayang menempati urutan ke sembilan jika termasuk kota. Sedangkan jumlah penduduk miskin di Kabupaten Bengkayang pada tahun 2020 adalah 17.110 jiwa atau 6,62 persen dari jumlah penduduk Kabupaten Bengkayang dan menempati urutan ke tujuh persentase terendah di bandingkan wilayah lain di provinsi Kalimantan Barat.

**2. Pendapatan Regional**

Laju pertumbuhan ekonomi di Kabupaten Bengkayang tahun 2020 mengalami kontraksi yang cukup dalam dibandingkan dengan laju pertumbuhan ekonomi Kalimantan Barat. Laju pertumbuhan ekonomi Kabupaten Bengkayang pada tahun 2020 mencapai -1,99 persen.

**1. Wide Area and Population**

*From 14 regencies and cities in Kalimantan Barat Province, Bengkayang Regency has the third smallest area among other regencies but among all regencies The wide area of Bengkayang Regency is only about 3,68 percent from the area total of Kalimantan Barat Province.*

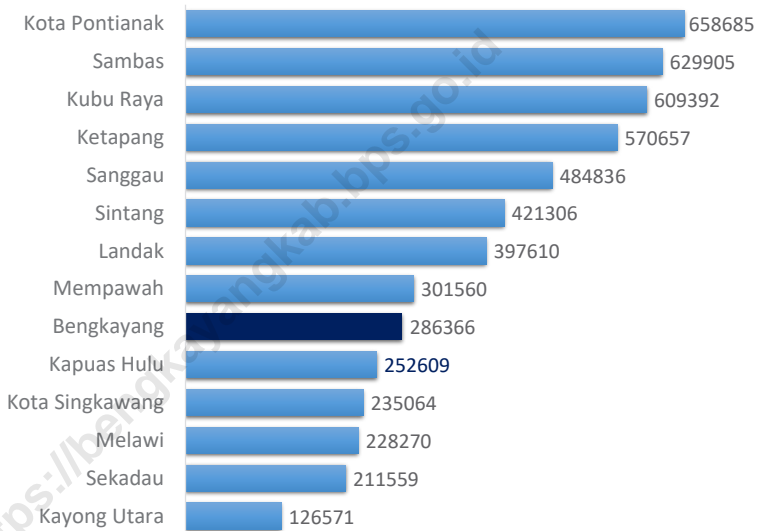
*The population of Bengkayang Regency in 2020 was 286.366 people. Among other regencies, Bengkayang Regency was in the ninth place of the most crowded area. While the number of poor people in Bengkayang Regency in 2020 was 17.110 people or 6,62 percent of the population of Bengkayang Regency and ranked the seventh lowest compared to other regions in the province of West Kalimantan.*

**2. Regional Income**

*The economic growth of Bengkayang Regency in 2020 experienced a deep contraction compared to the economic growth of Kalimantan Barat Province. The economic growth of Bengkayang regency in 2020 had reached -1,99 percent.*



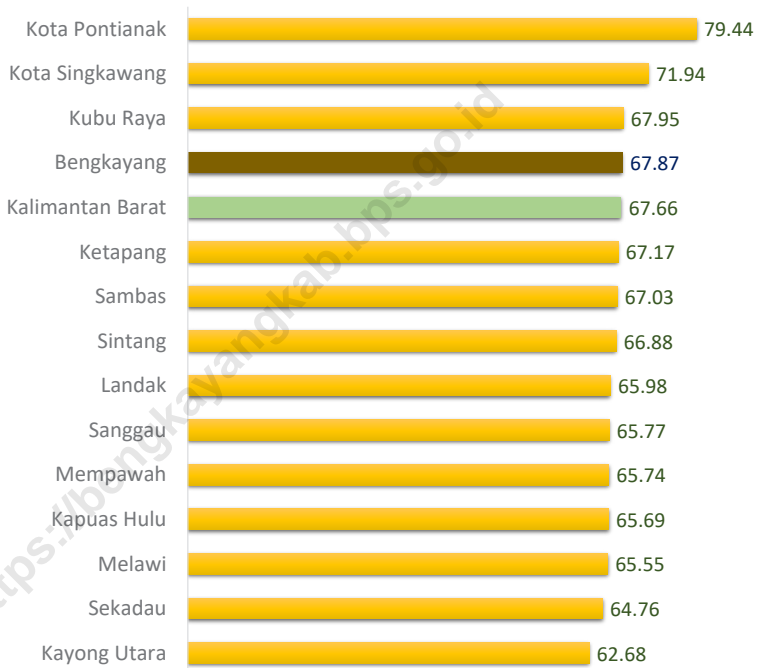
**Gambar 13.1** Jumlah Penduduk Menurut Kabupaten/Kota di Provinsi Kalimantan Barat, 2020  
**Figures** **Population by Regency/Municipality in Kalimantan Barat Province, 2020**



Sumber/Source: Sensus Penduduk 2020, BPS/Population Census 2020, BPS

**Gambar** 13.2  
**Figures**

**Indeks Pembangunan Manusia Menurut Kabupaten/Kota  
di Provinsi Kalimantan Barat, 2020**  
*Human Development Index by Regency/Municipality in  
Kalimantan Barat Province, 2020*



Sumber/Source: Badan Pusat Statistik Provinsi Kalimantan Barat/ BPS-Statistic of Kalimantan Barat Province

**Tabel** 13.1 **Jumlah Penduduk Menurut Kabupaten/Kota di Provinsi Kalimantan Barat (ribu), 2010 dan 2020**  
**Table** 13.1 **Population by Regency/Municipality in Kalimantan Barat Province (thousand), 2010 and 2020**

<b>Kabupaten/Kota</b> <b>Regency/Municipality</b>	<b>2010</b>	<b>2020</b>
(1)	(2)	(3)
Kabupaten Sambas	496,120	629,905
Kabupaten Bengkayang	215,277	286,366
Kabupaten Landak	329,649	397,610
Kabupaten Mempawah	234,021	301,560
Kabupaten Sanggau	408,468	484,836
Kabupaten Ketapang	427,460	570,657
Kabupaten Sintang	364,759	421,306
Kabupaten Kapuas Hulu	222,160	252,609
Kabupaten Sekadau	181,634	211,559
Kabupaten Melawi	178,645	228,270
Kabupaten Kayong Utara	95,594	126,571
Kabupaten Kubu Raya	500,970	609,392
Kota Pontianak	554,764	658,685
Kota Singkawang	186,462	235,064
<b>Kalimantan Barat</b>	<b>4 395,983</b>	<b>5 414,390</b>

Sumber/Source: Sensus Penduduk, BPS/Population Census, BPS

**Tabel**  
**Table** 13.2**Laju Pertumbuhan Produk Domestik Regional Bruto Atas Dasar Harga Konstan 2010 Menurut Kabupaten/Kota di Provinsi Kalimantan Barat (persen), 2016–2020**  
**Rate of Growth of Gross Regional Domestic Products at Constant 2010 Prices by Regency/Municipality in Kalimantan Barat Province (percent), 2016–2020**

<b>Kabupaten/Kota</b> <b>Regency/Municipality</b>	<b>2016</b>	<b>2017</b>	<b>2018</b>	<b>2019<sup>1</sup></b>	<b>2020<sup>2</sup></b>
(1)	(2)	(3)	(4)	(5)	(6)
Sambas	5,24	5,06	4,93	4,76	-2,14
Bengkayang	5,15	5,62	5,25	5,14	-1,99
Landak	5,28	5,17	4,92	4,89	-0,67
Mempawah	5,99	5,87	5,76	5,78	0,23
Sanggau	5,34	4,48	4,21	3,89	0,70
Ketapang	7,97	7,21	7,83	6,72	-0,59
Sintang	5,28	5,33	5,16	5,01	-2,30
Kapuas Hulu	5,28	5,39	4,67	3,84	-2,53
Sekadau	5,93	5,82	5,83	5,45	-0,98
Melawi	4,75	4,70	5,25	4,53	-1,10
Kayong Utara	5,98	5,37	4,94	5,01	-0,74
Kubu Raya	6,37	6,54	5,25	5,72	-2,48
Kota Pontianak	5,08	4,96	4,21	4,04	-3,97
Kota Singkawang	5,17	5,38	4,64	4,47	-2,43
<b>Kalimantan Barat</b>	<b>5,20</b>	<b>5,17</b>	<b>5,07</b>	<b>5,09</b>	<b>-1,82</b>

Catatan/Note: <sup>1</sup> Angka Sementara / Preliminary figures<sup>2</sup> Angka Sangat Sementara / Very Preliminary figures

Sumber/Source: Badan Pusat Statistik Provinsi Kalimantan Barat/ BPS-Statistic of Kalimantan Barat Province

**Tabel**  
**Table** 13.3

**Jumlah Penduduk Miskin Menurut Kabupaten/Kota di  
Provinsi Kalimantan Barat (ribu), 2016–2020**  
**Number of Poor Population by Regency/Municipality in  
Kalimantan Barat Province (thousand), 2016–2020**

<b>Kabupaten/Kota</b> <b>Regency/ Municipality</b>	<b>2016</b>	<b>2017</b>	<b>2018</b>	<b>2019</b>	<b>2020</b>
(1)	(2)	(3)	(4)	(5)	(6)
Sambas	44,88	45,42	45,48	43,84	41,41
Bengkayang	18,04	18,48	17,94	17,69	17,11
Landak	44,55	44,82	43,73	43,16	42,36
Mempawah	14,61	15,30	14,61	14,02	13,18
Sanggau	20,27	20,62	21,59	21,41	21,16
Ketapang	53,07	54,28	54,86	53,84	53,45
Sintang	40,36	41,46	42,65	40,30	39,19
Kapuas Hulu	24,49	23,96	24,76	25,22	23,93
Sekadau	11,97	12,74	12,29	12,28	11,92
Melawi	25,05	25,28	26,24	25,71	25,34
Kayong Utara	10,89	10,75	11,13	11,21	10,90
Kubu Raya	27,83	29,53	28,86	27,37	25,90
Kota Pontianak	34,13	33,18	31,76	31,46	30,70
Kota Singkawang	11,21	11,61	11,17	10,90	10,23
<b>Kalimantan Barat</b>	<b>381,35</b>	<b>387,43</b>	<b>387,08</b>	<b>378,41</b>	<b>366,77</b>

Sumber/Source: Badan Pusat Statistik Provinsi Kalimantan Barat/ BPS-Statistic of Kalimantan Barat Province

**Tabel**  
**Table** 13.4**Indeks Pembangunan Manusia Menurut Kabupaten/Kota  
di Provinsi Kalimantan Barat, 2016–2020**  
*Human Development Index by Regency/Municipality in  
Kalimantan Barat Province, 2016–2020*

<b>Kabupaten/Kota</b> <i>Regency/Municipality</i>	<b>2016</b>	<b>2017</b>	<b>2018</b>	<b>2019</b>	<b>2020</b>
(1)	(2)	(3)	(4)	(5)	(6)
Sambas	64,94	65,92	66,61	67,02	67,03
Bengkayang	65,45	65,99	66,85	67,57	67,87
Landak	64,58	64,93	65,45	65,96	65,98
Mempawah	63,84	64,00	64,90	65,50	65,74
Sanggau	63,90	64,61	65,15	65,67	65,77
Ketapang	64,74	65,71	66,41	67,16	67,17
Sintang	64,78	65,16	66,07	66,70	66,88
Kapuas Hulu	63,83	64,18	65,03	65,65	65,69
Sekadau	62,52	63,04	63,69	64,34	64,76
Melawi	64,25	64,43	65,05	65,54	65,55
Kayong Utara	60,87	61,52	61,82	62,66	62,68
Kubu Raya	65,54	66,31	67,23	67,76	67,95
Kota Pontianak	77,63	77,93	78,56	79,35	79,44
Kota Singkawang	70,10	70,25	71,08	71,72	71,94
<b>Kalimantan Barat</b>	<b>65,88</b>	<b>66,26</b>	<b>66,98</b>	<b>67,65</b>	<b>67,66</b>

Sumber/Source: Badan Pusat Statistik Provinsi Kalimantan Barat/ BPS-Statistic of Kalimantan Barat Province



# DATA

**MENCERDASKAN BANGSA**  
— Enlighten The Nation —



**BADAN PUSAT STATISTIK  
KABUPATEN BENGKAYANG**

***BPS-Statistics of Bengkayang Regency***

Jl. Guna Baru Kelurahan Sebalu Kab. Bengkayang 79212

Telp. 0562 441813 Fax. 0562 4442047

Homepage: <http://bengkayangkab.bps.go.id> E-mail : [bps6102@bps.go.id](mailto:bps6102@bps.go.id)

ISSN 2540-850X

