

KABUPATEN ROTE NDAO DALAM ANGKA 2021

Rote Ndao Regency in Figures

<https://rotendaokab.bps.go.id>



**BADAN PUSAT STATISTIK
KABUPATEN ROTE NDAO**
Statistic of Rote Ndao Regency

KABUPATEN

ROTE NDAO

DALAM ANGKA 2021

Rote Ndao Regency in Figures

<https://rotendaokab.bps.go.id>

Kabupaten Rote Ndao Dalam Angka 2021

Rote Ndao Regency in Figures 2021

ISBN : 978-602-5953-53-8
No. Publikasi/Publication Number : 53140.2103
Katalog /Catalog : 1102001.5314

Ukuran Buku/Book Size : 14,80 cm x 21,00 cm
Jumlah Halaman/Number of Pages : xxx + 321 halaman

Naskah/Manuscript :
Badan Pusat Statistik Kabupaten Rote Ndao
Statistics of Rote Ndao Regency

Penyunting/ Editor :
Badan Pusat Statistik Kabupaten Rote Ndao
Statistics of Rote Ndao Regency

Gambar Kover Oleh/Cover Designed by :
Badan Pusat Statistik Kabupaten Rote Ndao
Statistics of Rote Ndao Regency

Ilustrasi Kover/Cover Illustration :
Kantor Bupati Rote Ndao

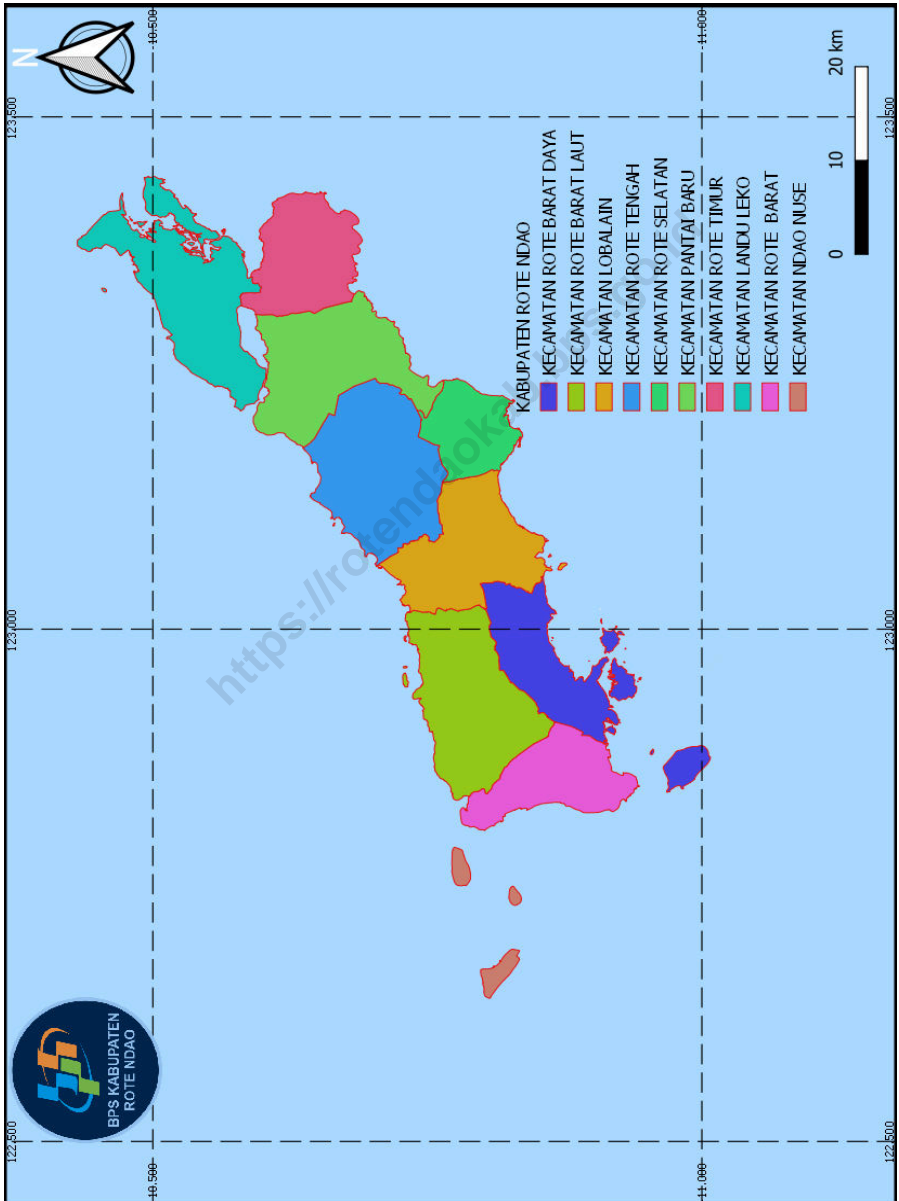
Diterbitkan Oleh/Published by :
© **Badan Pusat Statistik Kabupaten Rote Ndao**
© **Statistics of Rote Ndao Regency**

Dicetak Oleh/Printed by :
CV. Azka Putra Pratama

Dilarang mengumumkan, mendistribusikan, mengomunikasikan, dan/atau menggandakan sebagian atau seluruh isi buku ini untuk tujuan komersial tanpa ijin tertulis dari Badan Pusat Statistik.

Prohibited to announce, distribute, communicate, and/or copy part or all of this book for commercial purpose without permission from BPS-Statistics Indonesia.

PETA WILAYAH KABUPATEN ROTE NDAO
MAP OF ROTE NDAO REGENCY



KEPALA BPS KABUPATEN ROTE NDAO
CHIEF STATISTICIAN OF ROTE NDAO REGENCY



Ir. Pieter Dikson R. Balukh



KATA PENGANTAR

Kabupaten Rote Ndao Dalam Angka merupakan seri publikasi tahunan BPS Kabupaten Rote Ndao yang menyajikan beragam jenis data yang bersumber BPS dan instansi pemerintahan lain di wilayah Kabupaten Rote Ndao. Publikasi ini memuat gambaran umum tentang keadaan geografi dan iklim, pemerintahan, serta perkembangan kondisi sosial-demografi dan perekonomian di Kabupaten Rote Ndao. Untuk memudahkan pemahaman dan pemanfaatan data, publikasi ini dilengkapi dengan penjelasan teknis dari setiap jenis statistik yang ditampilkan.

Data yang disajikan dalam Kabupaten Rote Ndao dalam Angka memiliki lag satu tahun. Hal ini berarti data-data yang ditampilkan pada Kabupaten Rote Ndao dalam Angka 2021 adalah merupakan kumpulan data tahun 2020. Beberapa tabel tertentu menyajikan data hingga beberapa periode ke belakang untuk melihat perkembangannya. Untuk mempermudah akses terhadap data Kabupaten Rote Ndao dalam Angka 2021, serial data ini dapat dibaca dan diunduh melalui website BPS Kabupaten Rote Ndao (www.rotendaokab.bps.go.id) tanpa membayar.

Publikasi ini dapat terwujud berkat kerja sama dan partisipasi dari berbagai pihak. Kepada semua pihak yang telah memberikan kontribusi, kami sampaikan penghargaan dan terima kasih. Mudah-mudahan statistik yang disajikan memberi manfaat bagi banyak pihak untuk berbagai keperluan. Kami juga mengharapkan tanggapan dan saran dari pengguna publikasi ini untuk perbaikan dan peningkatan kualitas di publikasi berikutnya.

Baa , Februari 2021
Kepala BPS
Kabupaten Rote Ndao

Ir. Pieter Dikson R. Balukh



PREFACE

Rote Ndao Regency in Figures is an annual publication presenting various data from Statistics of Rote Ndao Regency and other agencies. The publication provides general pictures of geographic and climate conditions, government, and key socio-demographic and economic characteristic of Rote Ndao Regency. Technical notes for each statistics are also featured in this publication to provide a better understanding in interpreting the data.

The data presented in Rote Ndao Regency in Figures has one-year lag. In the meaning that the data displayed in Rote Ndao Regency in Figures 2020 is a collection of data by 2019. In the some specific table presents data for several periods over backwards to see how this develops. This publication and a series of the tables by subject can be read and downloaded on our websites (www.rotendaokab.bps.go.id) for free as our commitment to provide an immediate and easier access to the data.

The release of the publication has been made possible due to the assistance and contribution of various government institutions and private organizations. To all parties who have been involved in the completion of this publication, I would like to express my high appreciation and gratitude. Hopefully this publication will be a usefull resource for any purposes. Comments and suggestions to improve the publication are always welcome.

*Baa, Fberuari 2021
Chief Statistician of
Rote Ndao Regency*

Ir. Pieter Dikson R. Balukh

DAFTAR ISI / CONTENTS

	Halaman <i>Page</i>
Kata Pengantar/ <i>Preface</i>	vii
Daftar Isi/ <i>Contents</i>	ix
Daftar Tabel/ <i>List of Tables</i>	xi
Daftar Gambar/ <i>List of Figures</i>	xxix
1. Geografi dan Iklim/ <i>Geography and Climate</i>	1
2. Pemerintahan/ <i>Government</i>	15
3. Penduduk dan Ketenagakerjaan/ <i>Population and Employment</i>	43
4. Sosial dan Kesejahteraan Rakyat/ <i>Social and Welfare</i>	67
5. Pertanian, Kehutanan, Peternakan, dan Perikanan/ <i>Agriculture, Forestry, Livestock, and Fishery</i>	141
6. Industri, Pertambangan, dan Energi/ <i>Industry, Mining, and Energy</i>	209
7. Pariwisata/ <i>Tourism</i>	223
8. Transportasi dan Komunikasi/ <i>Transportation and Communication</i>	237
9. Perbankan, Koperasi, dan Harga-harga/ <i>Banking, Cooperative, dan Prices</i>	259
10. Pengeluaran Penduduk/ <i>Population Expenditure</i>	269
11. Perdagangan/ <i>Trade</i>	277
12. Sistem Neraca Regional/ <i>System of Regional Accounts</i>	291
13. Perbandingan Antar Kabupaten/Kota/ <i>Regency/Municipal Comparison</i>	311

DAFTAR TABEL/LIST OF TABLES

Halaman
Page

1.	GEOGRAFI DAN IKLIM/GEOGRAPHY AND CLIMATE	
1.1	KEADAAN GEOGRAFI	
	GEOGRAPHY CONDITION	
1.1.1	Luas Kecamatan dan Jumlah Pulau Menurut Kecamatan di Kabupaten Rote Ndao, 2020..... <i>Total Area and Number of Islands by district in Rote Ndao Regency, 2020.....</i>	8
1.1.2	Tinggi Wilayah dan Jarak ke Ibukota di Kabupaten Rote Ndao, 2020 <i>Altitude and Distance to the Capital in Rote Ndao Regency, 2020.....</i>	10
1.1.3	Luas Daerah menurut pulau yang dihuni di Kabupaten Rote Ndao, 2020 <i>Total Area by inhabited island in Rote Ndao Regency, 2020.....</i>	11
1.2	KEADAAN IKLIM	
	CLIMATE CONDITION	
1.2.1	Pengamatan Unsur Iklim Menurut Bulan di Stasiun Meteorologi D.C Saudale Rote, 2020 <i>Observation of Climate Elements By Months at Meteorologi D.C Saudale Rote Station, 2020.....</i>	12
2.	PEMERINTAHAN/GOVERNMENT	
	Human Resources	
	District Parliament	
2.1	WILAYAH ADMINISTRATIF	
	ADMINISTRATIVE AREA	
2.1.1	Jumlah Desa ¹ /Kelurahan Menurut Kecamatan di Kabupaten Rote Ndao, 2016–2020 <i>Number of Villages¹/Kelurahan by Subdistrict in Rote Ndao Regency, 2016–2020</i>	
2.2	DEWAN PERWAKILAN RAKYAT DAERAH	
	REGIONAL HOUSE OF REPRESENTATIVE	
2.2.1	Jumlah Anggota Dewan Perwakilan Rakyat Daerah Menurut Partai Politik dan Jenis Kelamin di Kabupaten Rote Ndao, 2020 <i>Number of Regional House of Representatives's Members by Political</i>	

	<i>Parties and Sex in Rote Ndao Regency, 2020</i>	24
2.2.2	Jumlah Anggota DPRD Kabupaten Rote Ndao menurut Pendidikan Tertinggi dan Jenis Kelamin di Kabupaten Rote Ndao, Periode 2020-2024 <i>Number of Parliament Members of Rote Ndao Regency by Educational Level and Sex in Rote Ndao Regency, 2020-2024</i>	25
2.3	SUMBER DAYA MANUSIA	
	HUMAN RESOURCES	
2.3.1	Jumlah Pegawai Negeri Sipil Menurut Jabatan dan Jenis Kelamin di Kabupaten Rote Ndao, Desember 2020, Desember 2019 dan Desember 2020 <i>Number of Civil Servants by Occupation and Sex in Rote Ndao Regency, December 2019 dan December 2020</i>	26
2.3.2	Jumlah Pegawai Negeri Sipil Menurut Tingkat Pendidikan dan Jenis Kelamin di Kabupaten Rote Ndao, Desember 2019 dan Desember 2020 <i>Number of Civil Servants by Educational Level and Sex in Rote Ndao Regency, Desember 2019 dan Desember 2020</i>	28
2.3.3	Jumlah Pegawai Negeri Sipil Menurut Tingkat Kepangkatan dan Jenis Kelamin di Kabupaten Rote Ndao, Desember 2019 dan Desember 2020 <i>Number of Civil Servants by Hierarchy and Sex in Rote Ndao Regency, Desember 2019 dan Desember 2020</i>	30
2.3.4	Jumlah Pegawai Negeri Sipil Daerah Menurut Dinas/Instansi Pemerintah dan Jenis Kelamin di Kabupaten Rote Ndao, Desember 2019 dan Desember 2020	32
	<i>Number of Regional Civil Servants by Institution and Sex in the Rote Ndao Regency, Desember 2019 dan Desember 2020</i>	
2.4	KEUANGAN PEMERINTAH	
	GOVERNMENT FINANCE	
2.4.1	Realisasi Pendapatan Pemerintah Kabupaten Rote Ndao Menurut Jenis Pendapatan (ribu rupiah), 2017–2020 <i>Actual Rote Ndao Regency Government Revenues by Kind of Revenues (thousand rupiahs), 2017–2020</i>	38
2.4.2	Realisasi Belanja Pemerintah Kabupaten Rote Ndao Menurut Jenis Belanja (ribu rupiah), 2017–2020	

	<i>Actual Rote Ndao Regency Government Expenditures by Kind of Expenditures (thousand rupiahs), 2017–2020</i>	40
3.	PENDUDUK DAN KETENAGAKERJAAN/ POPULATION AND EMPLOYMENT	
3.1	PENDUDUK POPULATION	
3.1.1	Penduduk, Laju Pertumbuhan Penduduk, Distribusi Persentase Penduduk, Kepadatan Penduduk, Rasio Jenis Kelamin Penduduk Menurut Kecamatan, 2010 dan 2020 <i>Population, Population Growth Rate, Percentage Distribution of Population, Population Density, and Population Sex Ratio by Subdistrict, 2010 and 2020</i>	52
3.1.2	Jumlah Penduduk Menurut Kelompok Umur dan Jenis Kelamin, 2020 <i>Population by Age Groups and Sex, 2020</i>	57
3.2	KETENAGAKERJAAN EMPLOYMENT	
3.2.1	Jumlah Penduduk Berumur 15 Tahun Keatas Menurut Jenis Kegiatan Selama Seminggu yang Lalu dan Jenis Kelamin di Kabupaten Rote Ndao, 2020 <i>Population Aged 15 Years and Over by Type of Activity During The Previous Week and Sex in Rote Ndao Regency, 2020</i>	58
3.2.2	Penduduk Berumur 15 Tahun ke Atas Menurut Pendidikan Tertinggi yang Ditamatkan dan Jenis Kegiatan Selama Seminggu yang Lalu di Kabupaten Rote Ndao, 2020 <i>Population 15 Years of Age and Over by Educational Attainment and Type of Activity During the Previous Week in Rote Ndao Regency, 2020</i>	59
3.2.3	Penduduk Berumur 15 Tahun Ke Atas yang Bekerja Selama Seminggu yang Lalu Menurut Status Pekerjaan Utama dan Jenis Kelamin di Kabupaten Rote Ndao, 2020 <i>Population 15 Years of Age and Over who Worked During The Previous Week by Main Employment Status and Sex in Rote Ndao Regency, 2020</i>	61
3.2.4	Upah Minimum Regional di Provinsi Nusa Tenggara Timur menurut Nomor. Tanggal dan Tanggal Mulai Berlaku SK, 2011-2020	

	<i>Minimum Regional Wage in Nusa Tenggara Timur Province by Number. Date and Date of Validity of the Decree, 2011-2020.....</i>	62
3.2.5	Jumlah Pencari Kerja Terdaftar Menurut Kecamatan dan Jenis Kelamin, 2020 Number of Registered Job Applicants by District and Sex, 2020.....	
3.2.6	Jumlah Penempatan/Pemenuhan Tenaga Kerja Menurut Kecamatan dan Jenis Kelamin, 2020 Number of Placement of Workers by District and Sex, 2020	
3.2.7	Jumlah Warga Transmigran Menurut Kecamatan dan Jenis Kelamin, 2020 Number of Transmigrant Residents by District and Sex, 2020	
4.	SOSIAL DAN KESEJAHTERAAN RAKYAT/SOCIAL AND WELFARE	
4.1	PENDIDIKAN	
	EDUCATION	
4.1.1	Jumlah Sekolah, Guru, dan Murid Taman Kanak-Kanak (TK) di Bawah Kementerian Pendidikan dan Kebudayaan Menurut Kecamatan di Kabupaten Rote Ndao, 2019/2020 dan 2020/2021..... <i>Number of Schools, Teachers, and Pupils in Kindergarten Under The Ministry of Education and Culture by District in Rote Ndao Regency, 2019/2020 dan 2020/2021</i>	82
4.1.2	Jumlah Sekolah, Guru, dan Murid Raudatul Athfal (RA) di Bawah Kementerian Agama Menurut Kecamatan di Kabupaten Rote Ndao, 2018/2019 dan 2019/2020 <i>Number of Schools, Teachers, and Pupils in Raudatul Athfal (RA) Under The Ministry of Religious Affairs by Subdistrict in Rote Ndao Regency, 2018/2019 and 2019/2020</i>	85
4.1.3	Jumlah Sekolah, Guru, dan Murid Sekolah Dasar (SD) di Bawah Kementerian Pendidikan dan Kebudayaan Menurut Kecamatan di Kabupaten Rote Ndao, 2019/2020 dan 2020/2021 <i>Number of Schools, Teachers, and Pupils in Primary Schools Under The Ministry of Education and Culture by Subdistrict in Rote Ndao Regency, 2019/2020 and 2020/2021</i>	86
4.1.4	Jumlah Sekolah, Guru, dan Murid Madrasah Ibtidaiyah (MI) di Bawah Kementerian Agama Menurut Kecamatan Menurut Kecamatan di Kabupaten Rote Ndao, 2018/2019 dan 2019/2020 <i>Number of Schools, Teachers, and Pupils in Madrasah Ibtidaiyah (MI) Under The Ministry of Religious Affairs by Subdistrict in Rote Ndao</i>	

	<i>Regency, 2018/2019 and 2019/2020</i>	89
4.1.5	Jumlah Sekolah, Guru, dan Murid Sekolah Menengah Pertama (SMP) di Bawah Kementerian Pendidikan dan Kebudayaan Menurut Kecamatan di Kabupaten Rote Ndao, 2019/2020 dan 2020/2021 <i>Number of Schools, Teachers, and Pupils in Junior High Schools Under The Ministry of Education and Culture by Subdistrict in Rote Ndao Regency, 2019/2020 and 2020/2021</i>	92
4.1.6	Jumlah Sekolah, Guru, dan Murid Madrasah Tsanawiyah (MTs) di Bawah Kementerian Agama Menurut Kecamatan di Kabupaten Rote Ndao, 2018/2019 dan 2019/2020 <i>Number of Schools, Teachers, and Pupils in Madrasah Tsanawiyah (MTs) Under The Ministry of Religious Affairs by Subdistrict in Rote Ndao Regency, 2018/2019 and 2019/2020</i>	95
4.1.7	Jumlah Sekolah, Guru, dan Murid Sekolah Menengah Atas (SMA) di Bawah Kementerian Pendidikan dan Kebudayaan Menurut Kecamatan di Kabupaten Rote Ndao, 2019/2020 dan 2020/2021 <i>Number of Schools, Teachers, and Pupils in Senior High Schools Under The Ministry of Education and Culture by Subdistrict in Rote Ndao Regency, 2019/2020 and 2020/2021</i>	98
4.1.8	Jumlah Sekolah, Guru, dan Murid Sekolah Menengah Kejuruan (SMK) di Bawah Kementerian Pendidikan dan Kebudayaan Menurut Kecamatan di Kabupaten Rote Ndao, 2019/2020 dan 2020/2021 <i>Number of Schools, Teachers, and Pupils in Vocational High Schools Under The Ministry of Education and Culture by Subdistrict in Rote Ndao Regency, 2019/2020 and 2020/2021</i>	101
4.1.9	Jumlah Sekolah, Guru, dan Murid Madrasah Aliyah (MA) di Bawah Kementerian Agama Menurut Kecamatan di Kabupaten Rote Ndao, 2018/2019 dan 2019/2020 <i>Number of Schools, Teachers, and Pupils in Madrasah Aliyah (MA) Under the Ministry of Religious Affairs by Subdistrict in Rote Ndao Regency, 2018/2019 and 2019/2020</i>	104
4.1.10	Jumlah Desa ¹ /Kelurahan yang Memiliki Fasilitas Sekolah Menurut Kecamatan dan Tingkat Pendidikan di Kabupaten Rote Ndao, 2018–2020 <i>Number of Villages¹/Kelurahan Having Educational Facilities by Subdistrict and Educational Level in Rote Ndao Regency, 2018–2020...</i>	107
4.1.11	Angka Partisipasi Murni (APM) dan Angka Partisipasi Kasar (APK)	

	Menurut Jenjang Pendidikan di Kabupaten Rote Ndao, 2019 dan 2020 <i>Net Participation Rates and Gross Participation Rates by Educational Level in Rote Ndao Regency, 2019 and 2020</i>	112
4.1.12	Angka Partisipasi Sekolah (APS) Penduduk 5-18 Tahun di Kabupaten Rote Ndao, 2019 dan 2020 <i>Enrollment Ratio of Population Aged 5-18 Years by Age Group School and Sex in Rote Ndao Regency, 2019 and 2020</i>	113
4.2	KESEHATAN	
	HEALTH	
4.2.1	Jumlah Desa ¹ /Kelurahan Yang Memiliki Sarana Kesehatan Menurut Kecamatan di Kabupaten Rote Ndao, 2018–2020 <i>Number of Villages¹/Kelurahan Having Health Facilities by Subdistrict in Rote Ndao Regency, 2018–2020</i>	114
4.2.2	Jumlah Fasilitas Kesehatan Menurut Kecamatan di Kabupaten Rote Ndao, 2020	120
4.2.3	Jumlah Tenaga Kesehatan Menurut Kecamatan di Kabupaten Rote Ndao, 2020	122
4.2.4	Jumlah Dokter Spesialis, Dokter Umum, dan Dokter Gigi Menurut Sarana Pelayanan Kesehatan di Kabupaten Rote Ndao, 2020.....	124
4.2.5	Jumlah Kelahiran Menurut Kecamatan dan Penolong Kelahiran di Kabupaten Rote Ndao, 2020	125
4.2.6	Jumlah Balita yang Pernah Mendapat Imunisasi Menurut Kecamatan dan Jenis Imunisasi di Kabupaten Rote Ndao, 2020.....	126
4.2.7	Jumlah dan Persentase Kasus 10 Jenis Penyakit Terbanyak di Kabupaten Rote Ndao, 2020.....	
	<i>Number and Percentage of Top 10 Diseases Cases by Rote Ndao</i>	

	Halaman Page
	127
4.2.8	128
4.2.9	129
4.2.10	130
4.2.11	131
4.2.12	132
4.3	
4.3.1	134
4.3.2	135
4.3.3	

Regency, 2020 127

4.2.8 Jumlah Bayi Lahir Hidup, Bayi Berat Badan Lahir Rendah (BBLR), dan Balita Bergizi Buruk Menurut Kecamatan di Kabupaten Rote Ndao, 2020

Number of Baby Born, Low Birth Weight Newborn (LBWN) and Children Under Five Years Who Had Nutrition Bad by Distrik in Rote Ndao Regency, 2020..... 128

4.2.9 Jumlah Ibu Hamil, Melakukan Kunjungan K1, Melakukan Kunjungan K4, dan Mendapat Tablet Zat Besi (Fe) di Kabupaten Rote Ndao, 2015-2020.....

Number of Pregnat Mother, Pregnat Mother Visit (K1, K4), and Received Iron Tablets in Rote Ndao Regency, 2015-2020 129

4.2.10 Jumlah Balita yang Pernah Mendapat Imunisasi Menurut Kecamatan dan Jenis Imunisasi di Kabupaten Rote Ndao, 2020.....

Number of Children Under Five Years Who Had Measles Immunization and Type of Immunization by District in Rote Ndao Regency, 2020 130

4.2.11 Jumlah Kasus HIV/AIDS, IMS, DBD, Diare, TB, dan Malaria Menurut Kecamatan di Kabupaten Rote Ndao, 2020

Number of HIV/AIDS, IMS, DHF, Diarrhea, Tuberculosis and Malaria by District in Rote Ndao Regency, 2020..... 131

4.2.12 Jumlah Pasangan Usia Subur (PUS) dan Peserta KB Aktif Menurut Kecamatan di Kabupaten Rote Ndao, 2020

Number of Couples of Reproductive Age and Active Family Planning Acceptors by District in Rote Ndao Regency, 2020..... 132

4.3 AGAMA DAN SOSIAL LAINNYA
RELIGION AND OTHER SOCIAL AFFAIRS

4.3.1 Jumlah Penduduk Menurut Kecamatan dan Agama yang Dianut di Kabupaten Rote Ndao, 2020

Population by Subdistrict and Religion in Rote Ndao Regency, 2020..... 134

4.3.2 Jumlah Tempat Peribadatan Menurut Kecamatan di Kabupaten Rote Ndao, 2020

Number of Places of Worship by Subdistrict in Rote Ndao Regency, 2020..... 135

4.3.3 Jumlah Desa¹/Kelurahan yang Mengalami Bencana Alam²

	Menurut Kecamatan di Kabupaten Rote Ndao, 2014, 2018, dan 2019 <i>Number of Villages¹/Kelurahan that Had Natural Disaster² by Subdistrict in Rote Ndao Regency, 2014, 2018, dan 2019</i>	136
4.4	KEMISKINAN	
	POVERTY	
4.4.1	Garis Kemiskinan, Jumlah, dan Persentase Penduduk Miskin di Kabupaten Rote Ndao, 2013–2020 <i>Poverty Line, Number, and Percentage of Poor People in Rote Ndao Regency, 2013–2020</i>	139
4.4.2	Indeks Kedalaman Kemiskinan dan Indeks Keparahan Kemiskinan di Kabupaten Rote Ndao, 2013–2020 <i>Poverty Gap Index and Poverty Severity Index in Rote Ndao Regency, 2013–2020</i>	140
5.	PERTANIAN, KEHUTANAN, PETERNAKAN, DAN PERIKANAN/ AGRICULTURE, FORESTRY, LIVESTOCK, AND FISHERY	
5.1	TANAMAN PANGAN	
	FOOD CROPS	
5.1.1	Luas Panen, Produksi, dan Produktivitas Padi Sawah Menurut Kecamatan, 2020..... <i>Harvested Area, Production and Productivity of Wet Land Paddy by District, 2020</i>	154
5.1.2	Luas Panen, Produksi, dan Produktivitas Padi Sawah Menurut Jenis Pengairan dan Kecamatan, 2020..... <i>Harvested Area, Production and Productivity of Wet Land Paddy by Tipe Irrigation and District, 2020</i>	155
5.1.3	Luas Panen, Produksi, dan Produktivitas Jagung dan Sorgum Menurut Kecamatan, 2020	157
5.1.4	Luas Panen, Produksi, dan Produktivitas Kacang Tanah dan Kacang Hijau Menurut Kecamatan, 2020..... <i>Harvested Area, Production and Productivity of Peanuts and Mungbean by District, 2020</i>	159
5.1.5	Luas Panen, Produksi, dan Produktivitas Ubi Kayu dan Ubi Jalar Menurut Kecamatan, 2020	

	<i>Harvested Area, Production and Productivity of of Cassava and Sweet Potatoes by District, 2020</i>	161
5.2	HORTIKULTURA	
	HORTICULTURE	
5.2.1	Luas Panen Tanaman Sayuran Menurut Kecamatan dan Jenis Tanaman di Kabupaten Rote Ndao (ha), 2019 dan 2020 <i>Harvested Area of Vegetables by Subdistrict and Kind of Plant in Rote Ndao Regency (ha), 2019 and 2020</i>	163
5.2.2	Produksi Tanaman Sayuran Menurut Kecamatan dan Jenis Tanaman di Kabupaten Rote Ndao (kuintal), 2019 dan 2020 <i>Production of Vegetables by Subdistrict and Kind of Plant in Rote Ndao Regency (quintal), 2019 and 2020</i>	167
5.2.3	Luas Panen Tanaman Sayuran dan Buah-buahan Semusim Menurut Jenis Tanaman di Kabupaten Rote Ndao (ha), 2017–2020 <i>Harvested Area of Seasonal Vegetables and Fruits by Kind of Plant in Rote Ndao Regency (ha), 2017–2020</i>	171
5.2.4	Produksi Tanaman Sayuran dan Buah-buahan Semusim Menurut Jenis Tanaman di Kabupaten Rote Ndao (kuintal), 2017–2020 <i>Production of Seasonal Vegetables and Fruits by Kind of Plant in Rote Ndao Regency (quintal), 2017–2020</i>	172
5.2.5	Luas Panen Tanaman Biofarmaka Menurut Kecamatan dan Jenis Tanaman di Kabupaten Rote Ndao (m ²), 2020 dan 2020 <i>Harvested Area of Medicinal Plants by Subdistrict and Kind of Plant in Rote Ndao Regency (m²), 2020 and 2020</i>	173
5.2.6	Produksi Tanaman Biofarmaka Menurut Kecamatan dan Jenis Tanaman di Kabupaten Rote Ndao (kg), 2020 and 2020 <i>Production of Medicinal Plants by Subdistrict and Kind of Plant in Rote Ndao Regency (kg), 2020 and 2020</i>	175
5.2.7	Luas Panen Tanaman Biofarmaka Menurut Jenis Tanaman di Kabupaten Rote Ndao (m ²), 2017–2020 <i>Harvested Area of Medicinal Plants by Kind of Plant in Rote Ndao Regency (m²), 2017–2020</i>	177
5.2.8	Produksi Tanaman Biofarmaka Menurut Jenis Tanaman di Kabupaten Rote Ndao (kg), 2017–2020 <i>Production of Medicinal Plants by Kind of Plant in Rote Ndao Regency</i>	

	Halaman Page
	178
5.2.9	179
5.2.10	181
5.2.11	183
5.2.12	184
5.2.13	185
5.2.14	189
5.3	
PERKEBUNAN	
ESTATE CROPS	
5.3.1	190
5.3.2	194

5.4	PETERNAKAN.....	
	LIVESTOCK.....	
5.4.1	Populasi Ternak Menurut Kecamatan dan Jenis Ternak (ekor), 2020. <i>Livestock Population by District and Kind of Livestock, 2020.....</i>	198
5.4.2	Populasi Unggas Menurut Kecamatan dan Jenis Ternak (ekor), 2020 <i>Poultry Population by District and Kind of Poultry, 2020.....</i>	200
5.4.3	Jumlah Ternak yang Dipotong Pada Rumah Potong Hewan Menurut Kecamatan dan Jenis Ternak (ekor), 2020..... <i>Livestock Slaughtered of Slaughtering House by District and Kind of Livestock, 2020.....</i>	201
5.4.4	Banyaknya Rumah Potong Hewan dan Tempat Potong Hewan menurut Kecamatan , 2020 <i>Number of Slaughtering House by District , 2020.....</i>	203
5.5	PERIKANAN.....	
	FISHING.....	
5.5.1	Jumlah Rumah Tangga Perikanan Tangkap Menurut Kecamatan dan Subsektor, 2020 <i>Number of Fish Capture Household by District and Subsector, 2020.....</i>	204
5.5.2	Produksi Perikanan Laut dan Perikanan Darat Menurut Kecamatan, 2020 <i>Production of Marine Fisheries and Inland Fisheries by District , 2020...</i>	205
5.5.3	Jumlah Perahu/Kapal Menurut Kecamatan dan Jenis Kapal, 2020 <i>Number of Fishing Boats by District and Type of Boat, 2020.....</i>	206
5.5.4	Produksi Laut Non Ikan Menurut Jenis dan Kecamatan, 2020 <i>Marine Non-Fish Production by Kind and District , 2020.....</i>	207
6.	INDUSTRI, PERTAMBANGAN, DAN ENERGI/ INDUSTRY, MINING, AND ENERGY	
6.1	INDUSTRI PENGOLAHAN.....	
	MANUFACTURING INDUSTRY	
6.1.1	Jumlah Perusahaan dan Tenaga Kerja Menurut Lapangan Usaha , 2019–2020..... <i>Number of Establishment and Worker by Main Industrial, 2019-2020 ..</i>	216
6.2	PERTAMBANGAN DAN ENERGI.....	
	MINING AND ENERGY	

6.2.1	Daya Terpasang, Produksi, dan Distribusi Listrik PT. PLN (Persero) pada Cabang/Ranting PLN Menurut Kecamatan di Kabupaten Rote Ndao, 2020 <i>Installed Electricity Power, Production, and Distribution of PT. PLN (Persero) at PLN Branch by Subdistrict in Rote Ndao Regency, 2020.....</i>	217
6.2.2	Jumlah Pelanggan Listrik Menurut Kecamatan di Kabupaten Rote Ndao, 2016–2020 <i>Number of Electricity Customers by Subdistrict in Rote Ndao Regency , 2016–2020</i>	218
6.2.3	Jumlah Pelanggan PDAM Menurut Jenis Konsumen, 2018-2020 <i>Number of PDAM Customers by Type of Consumers, 2017-2019</i>	219
6.2.4	Jumlah Pelanggan, Pemakaian dan Nilai Pemakaian Air Minum Menurut Unit, 2020..... <i>Number of Customers, Consumption, Value of Water Consumption by Unit, 2020.....</i>	220
6.2.5	Jumlah Air yang Diproduksi, Dijual, Harga per M ³ dan Susut Transmisi Distribusi Menurut Unit, 2020 <i>Number of Water Produced, Sold, Price per M³, Losses in Transmission and Distribution by Unit, 2020</i>	
7.	PARIWISATA/TOURISM	
	<i>Number of Foreign and Domestic Visitors , 2015-2020</i>	229
7.1	Jumlah Akomodasi Hotel Menurut Kecamatan, 2020	230
7.2	Jumlah Hotel dan Rumah Makan/Restoran, 2015–2020.....	231
7.3	Jumlah Wisatawan Mancanegara dan Domestik, 2015-2020	232
7.4	Obyek Wisata menurut Lokasi, dan Jenis Daya Tarik Obyek Wisata, 2020 <i>Tourists Object by Location, and Type of Tourist Object, 2020.....</i>	
8.	TRANSPORTASI DAN KOMUNIKASI/ TRANSPORTATION AND COMMUNICATION	
8.1	TRANSPORTASI TRANSPORTATION	
8.1.1	Panjang Jalan ¹ Menurut Tingkat Kewenangan Pemerintahan di Kabupaten Rote Ndao (km), 2018–2020	

	<i>Length of Roads¹ by Level of Government Authority in Rote Ndao Regency (km), 2018–2020.....</i>	244
8.1.2	Panjang Jalan Menurut Jenis Permukaan Jalan di Kabupaten Rote Ndao (km), 2018–2020 <i>Length of Roads by Type of Road Surface in Rote Ndao Regency (km), 2018–2020.....</i>	245
8.1.3	Panjang Jalan Menurut Kondisi Jalan di Kabupaten Rote Ndao (km), 2018–2020 <i>Length of Roads by Condition of Roads in Rote Ndao Regency (km), 2018–2020.....</i>	246
10.1.4	Jumlah Kendaraan Bermotor Menurut Jenis Kendaraan di Kabupaten Rote Ndao (unit), 2020..... <i>Number of Motor Vehicles by Type of Vehicle in Rote Ndao Regency (Unit), 2020.....</i>	247
10.1.5	Jumlah Kunjungan Kapal Laut pada Setiap Pelabuhan Laut di Kabupaten Rote Ndao, 2020..... <i>Number of Ships Calls in Every Port by Type of Cruise in Rote Ndao Regency, 2020.....</i>	248
10.1.6	Jumlah Penumpang Kapal Laut pada Setiap Pelabuhan Laut di Kabupaten Rote Ndao, 2020..... <i>Number of Ship Passangers in Every Port by Type of Cruise in Rote Ndao Regency, 2020.....</i>	249
10.1.7	Volume Bongkar Muat Barang dan Hewan pada Setiap Pelabuhan Laut di Kabupaten Rote Ndao, 2020..... <i>Volume of Loaded/Unloaded Cargo and Cattle in Rote Ndao Regency by Port, 2020.....</i>	250
10.1.8	Banyaknya Perjalanan, Arus Penumpang, Kendaraan dan Barang Melalui Angkutan Penyeberangan Ferry pada Pelabuhan Penyeberangan Pantai Baru di Kabupaten Rote Ndao, 2020..... <i>Number of Ferries Trip, Passangers, Vehicles and Cargo by Pantai Baru Port in Rote Ndao Regency, 2020.....</i>	251
10.1.9	Jumlah Kunjungan dan Penumpang Angkutan Penyeberangan Ferry yang Naik dan Turun Pada Pelabuhan Penyeberangan Pantai Baru di Kabupaten Rote Ndao Menurut Bulan, 2020..... <i>Number of Ferries Visiting and Ferries' Passengers Embarking and Disembarking in Port of Pantai Baru-Rote Ndao Regency by Month,</i>	

	Halaman Page
2020.....	252
10.1.10 Banyaknya Pesawat dan Penumpang yang Datang dan Berangkat melalui Pelabuhan Udara Lekunik di Kabupaten Rote Ndao, 2019-2020 <i>Number of Arrival and Departure Airplanes via D. C. Saudale Airport in Rote Ndao Regency 2019-2020</i>	253
10.1.11 Volume Bongkar Muat Bagasi dan Kargo Melalui Pelabuhan Udara Lekunik di Kabupaten Rote Ndao, 2019 -2020..... <i>Volume of Loaded and Unloaded Airplane Cargoes via D. C. Saudale Airport, 2019 -2020</i>	254
8.2 KOMUNIKASI	
COMMUNICATION	
8.2.1 Jumlah Kantor Pos Pembantu Menurut Kecamatan di Kabupaten Rote Ndao, 2017–2020 <i>Number of Post Offices Subsidiaries by Subdistrict in Rote Ndao Regency, 2017–2020</i>	255
10.2.2 Jumlah Surat Pos, Paket Pos, dan Wesel Pos yang Dikirim dan Diterima di Kabupaten Rote Ndao, 2020..... <i>Number of Letter Post, Parcel Post Post and Postal Money Order in Rote Ndao Regency, 2020</i>	256
10.2.3 Jumlah Pelanggan Telepon menurut Pengguna di Kabupaten Rote Ndao, 2010-2020..... <i>Number of Telephone Costumers in Rote Ndao Regency, 2010-2020</i> 257	
9. PERBANKAN, KOPERASI, DAN HARGA-HARGA/ BANKING, COOPERATIVE, AND PRICES	
9.1 KOPERASI	
COOPERATIVE	
9.1.1 Jumlah Koperasi Aktif Menurut Kecamatan di Kabupaten Rote Ndao, 2017–2020 <i>Number of Active Cooperative by Subdistrict in Rote Ndao Regency, 2017–2020</i>	265
9.1.2 Jumlah Koperasi Menurut Jenis Koperasi dan Kecamatan di Kabupaten Rote Ndao, 2020 <i>Number of Cooperative by Kind of Cooperative and Subdistrict in Rote Ndao Regency, 2020</i>	266

11.2	HARGA	
	PRICE	
11.2	Harga Eceran Beberapa Jenis Barang Menurut Bulan di Kabupaten Rote Ndao (Ribu rupiah), 2020 <i>Retail Price of Some Strategic Commodities by Month in Rote Ndao Regency (thousand rupiahs), 2020.....</i>	267
10.	PENGELUARAN PENDUDUK/POPULATION EXPENDITURE	
10.1	Rata-rata Pengeluaran per Kapita Sebulan Menurut Kelompok Komoditas (rupiah) di Kabupaten Rote Ndao, 2019 dan 2020 <i>Monthly Average Expenditure per Capita by Commodity Group (rupiahs) in Rote Ndao Regency, 2019 and 2020.....</i>	274
10.1	Persentase Pengeluaran per Kapita Sebulan Menurut Kelompok Komoditas di Kabupaten Rote Ndao, 2019 dan 2020 <i>Percentage of Monthly Expenditure per Capita by Commodity Group in Rote Ndao Regency, 2019 and 2020.....</i>	275
10.3	Persentase Penduduk menurut Kelompok Pengeluaran per Kapita Sebulan di Kabupaten Rote Ndao (rupiah), 2020 <i>Percentage of Population by Group of Monthly per Capita Expenditure in Rote Ndao Regency (rupiah), 2020</i>	
11.	PERDAGANGAN/TRADE	
11.1	Jumlah Perusahaan Menurut Bentuk Badan Hukum di Kabupaten Rote Ndao, 2018-2020 <i>Number of Establishments by Trade Scale in Rote Ndao Regency, 2018-2020.....</i>	284
11.2	Jumlah Pedagang Menurut Kecamatan di Kabupaten Rote Ndao, 2020 <i>Number of Traders by District and Scale in Rote Ndao Regency, 2020</i>	
11.3	Jumlah Sarana Perdagangan Menurut Jenisnya di Kabupaten Rote Ndao, 2018-2020 <i>Number of Trading Facilities by Type of Facility in Rote Ndao Regency, 2018-2020</i>	286
11.4	Penyaluran Komoditas Penting di Kabupaten Rote Ndao (Kg), 2018-2020 <i>Number of Establishments by Business Sector in Rote Ndao Regency, 2018-2020.....</i>	287
11.5	Jumlah Pasar Tradisional, Jenis Pasar dan Nama Pasar	

Menurut Kecamatan di Kabupaten Rote Ndao, 2020
Number of Traditional Markets, Market Type and Name of Market by Districts in Rote Ndao Regency, 2020 288

12. SISTEM NERACA REGIONAL/SYSTEM OF REGIONAL ACCOUNTS

12.1.	<p>Produk Domestik Regional Bruto Atas Dasar Harga Berlaku Menurut Lapangan Usaha di Kabupaten Rote Ndao (miliar rupiah), 2016–2020 <i>Gross Regional Domestic Product at Current Market Prices by Industry in Rote Ndao Regency (billion rupiahs), 2016–2020</i>.....</p>	301
12.2	<p>Produk Domestik Regional Bruto Atas Dasar Harga Konstan 2010 Menurut Lapangan Usaha di Kabupaten Rote Ndao (miliar rupiah), 2016–2020 <i>Gross Regional Domestic Product at 2010 Constant Market Prices by Industry in Rote Ndao Regency (billion rupiahs), 2016–2020</i></p>	303
12.3	<p>Distribusi Persentase Produk Domestik Regional Bruto Atas Dasar Harga Berlaku Menurut Lapangan Usaha di Kabupaten Rote Ndao, 2016–2020 <i>Percentage Distribution of Gross Regional Domestic Product at Current Market Prices by Industry in Rote Ndao Regency, 2016–2020</i>....</p>	305
12.4	<p>Laju Pertumbuhan Produk Domestik Regional Bruto Atas Dasar Harga Konstan 2010 Menurut Lapangan Usaha di Kabupaten Rote Ndao (persen), 2017–2020 <i>Growth Rate of Gross Regional Domestic Product at 2010 Constant Market Prices by Industry in Rote Ndao Regency (percent), 2017–2020</i>.</p>	307
12.5	<p>Produk Domestik Regional Bruto Atas Dasar Harga Berlaku Menurut Jenis Pengeluaran di Kabupaten Rote Ndao (miliar rupiah), 2016–2020 <i>Gross Regional Domestic Product at Current Market Prices by Type of Expenditure in Rote Ndao Regency (billion rupiahs), 2016–2020</i></p>	309
12.6	<p>Produk Domestik Regional Bruto Atas Dasar Harga Konstan 2010 Menurut Jenis Pengeluaran di Kabupaten Rote Ndao (miliar rupiah), 2016–2020 <i>Gross Regional Domestic Product at 2010 Constant Market Prices by Type of Expenditure in Rote Ndao Regency (billion rupiahs), 2016– 2020</i>.....</p>	310

13. PERBANDINGAN ANTAR KABUPATEN/

KOTA/ REGENCY/MUNICIPAL COMPARISON

13.1	Jumlah Penduduk Menurut Kabupaten/Kota di Provinsi Nusa Tenggara Timur (ribu), 2016–2020 <i>Population by Regency/Municipality in Nusa Tenggara Timur Province (thousand), 2016–2020</i>	318
13.2	Laju Pertumbuhan Produk Domestik Regional Bruto Atas Dasar Harga Konstan 2010 Menurut Kabupaten/ Kota di Provinsi Nusa Tenggara Timur (persen), 2016–2020 <i>Rate of Growth of Gross Regional Domestic Products at Constant 2010 Prices by Regency/Municipality in Nusa Tenggara Timur Province (percent), 2016–2020</i>	319
13.3	Jumlah Penduduk Miskin Menurut Kabupaten/Kota di Provinsi Nusa Tenggara Timur (ribu), 2016–2020 <i>Number of Poor Population by Regency/Municipality in Provinsi Nusa Tenggara Timur Province (thousand), 2016–2020</i>	320
13.4	Indeks Pembangunan Manusia Menurut Kabupaten/ Kota di Provinsi Provinsi Nusa Tenggara Timur, 2016–2020 <i>Human Development Index by Regency/Municipality in Provinsi Nusa Tenggara Timur Province, 2016–2020</i>	321

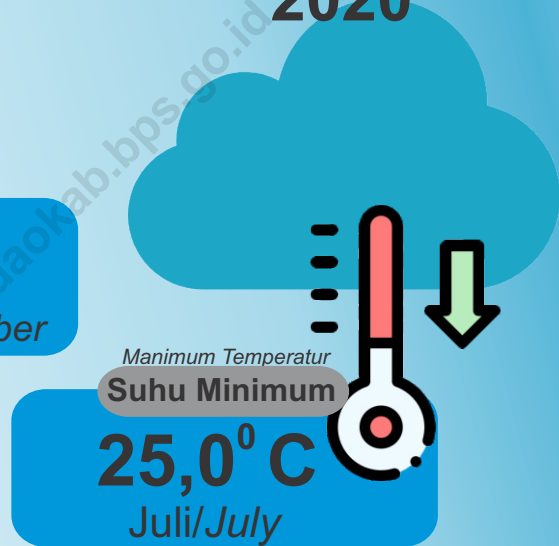
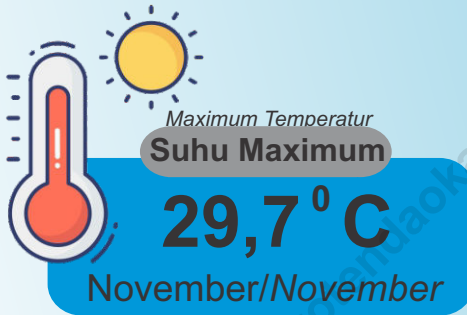
DAFTAR GAMBAR/LIST OF FIGURES

		Halaman Page
1.1	Luas Kabupaten menurut Kecamatan (%), 2020 <i>Area of Subdistrict (%), 2020</i>	6
1.2	Jumlah hari hujan menurut bulan di Kabupaten Rote Ndao (Hari), 2020 <i>Number of rainy days by month in Rote Ndao regency (Day), 2020</i>	7
2.1	Jumlah Pegawai Negeri Sipil Menurut tingkat pendidikan Desember 2020..... <i>Number of Civil Servants by Educational Level, December, 2020</i>	21
2.2	Jumlah Anggota DPRD Kabupaten Rote Ndao menurut Partai Politik, Periode 2020-2024 <i>Number of Parliament Members of Rote Ndao Regency by</i>	22
	<i>Political Party, period 2020-2024</i>	22
3.1	Piramida Penduduk Kabupaten Rote Ndao, 2020 <i>Population Pyramid of Rote Ndao Regency, 2020</i>	
3.2	Penduduk Berumur 15 Tahun Keatas Menurut Jenis Kegiatan Utama Selama Seminggu yang Lalu, 2020 <i>Population Aged 15 Years and Over by Types of Activity</i> during the Previous Week, 2020	
4.1	Jumlah Tenaga Kesehatan di Kabupaten Rote Ndao, 2020 <i>Number of Health Personnel in Rote Ndao Regency, 2020</i>	
4.2	Jumlah Tindak Pidana di Kabupaten Rote Ndao, 2020	n81
5.1	Persentase Produksi Padi Menurut Kecamatan(ton), 2020	
	Percentage of Paddy Production by District (ton), 2020	
5.2	Produksi Buah–Buahan dan Sayuran Tahunan Menurut Jenis Tanaman (kw), 2020	
6.1	Jumlah Pelanggan Air Minum Menurut Unit, 2020.....	

	Number of Customers of Water Consumption by Unit, 2020	
6.2	”	215
7.1	Jumlah Hotel dan Rumah Makan/Restoran, 2015–2020 Number of Hotels and Restaurants, 2015–2020	
7.2	Jumlah Wisatawan Mancanegara dan Domestik, 2015-2020	
8.1	Panjang Jalan Menurut Jenis Permukaan Jalan di Kabupaten Rote Ndao (km), 2015 -2020	
	Length of Road by Type of Surfaces in Rote Ndao Regency (km), 2015-2020	
8.2	Jumlah Kunjungan Kapal Laut pada Setiap Pelabuhan Laut di Kabupaten Rote Ndao, 2020 Number of Ships Calls in Every Port by Type of Cruise in Rote Ndao Regency, 2020	
9.1	Luas Daerah menurut Kecamatan (%), 2020 <i>Area of Subdistrict (%), 2020</i>	263
9.2	”	264
10.1	Luas Daerah menurut Kecamatan (%), 2020 <i>Area of Subdistrict (%), 2020</i>	273
11.1	Luas Daerah menurut Kecamatan (%), 2020 <i>Area of Subdistrict (%), 2020</i>	282
11.2	”	283
	Gross Regional Domestic Product	
12.1	Luas Daerah menurut Kecamatan (%), 2020 <i>Area of Subdistrict (%), 2020</i>	299
12.2	”	300

Keadaan Geografi Kabupaten Rote Ndao
Geography of Rote Ndao Regency

2020



PENJELASAN TEKNIS

1. Secara astronomis Kabupaten Rote Ndao terletak antara $10^{\circ} 25'$ - $11^{\circ} 15'$ Lintang Selatan dan $121^{\circ} 49'$ - $123^{\circ} 26'$ Bujur Timur.
2. Berdasarkan posisi geografisnya, Kabupaten Rote Ndao memiliki batas-batas: Utara - Laut Sawu; Selatan - Samudera Hindia; Barat - Laut Sawu; Timur - Selat Pukuafu.
3. Berdasarkan letak geografisnya, Kepulauan Rote Ndao berada diantara Benua Asia dan Benua Australia, serta diantara Laut Sawu dan Samudera Hindia.
4. Luas wilayah daratan Kabupaten Rote Ndao 1.280,10 km² tersebar pada 101 pulau (7 pulau dihuni dan 94 tidak dihuni). Sebagian besar wilayahnya bergunung dan berbukit, hanya sedikit dataran rendah.
5. Kabupaten Rote Ndao Terdiri dari 10 Kecamatan dengan 8 Kecamatan terletak di pulau Rote, 1 Kecamatan berada di pulua Usu dan 1 kecamatan kepulauan yang terdiri dari pulau Ndao, Nuse dan Do'o.

TECHNICAL NOTES

1. *Astronomically, Regency of Rote Ndao located between $10^{\circ} 25'$ - $11^{\circ} 15'$ South latitude, and between $121^{\circ} 49'$ - $123^{\circ} 26'$ East longitude.*
2. *In terms of geographic position, Rote Ndao Regency has boundaries as follows North - Sawu Sea; South - Indian Ocean; Wets - Sawu Sea; East - Pukuafu Strait.*
3. *In terms of geographic location, Rote Ndao Regency is located between Asian Continent and Australian Continent, and between Sawu Sea and Indian Ocean.*
4. *Total of land area of Rote NDao Regency is amount of 1.280,10 km² which spread over 101 islands (7 inhabited islands and 94 non-inhabited islands). Most of Rote Ndao area is mountaineous and hilly area which has a few flatlands.*
5. *Rote Ndao Regency consists of 10 districts with 8 districts located on Rote Island, 1 district on Usu Island and 1 Archipelago district which consists of Ndao, Nuse and Do'o Islands.*

6. Seperti halnya di tempat lain di Nusa Tenggara Timur, di Rote Ndao hanya dikenal 2 musim yaitu musim kemarau dan musim hujan. Keadaan seperti ini terjadi setiap tahun dengan musim kemarau yang lebih panjang dibandingkan dengan musim hujan. Hal ini menjadikan Rote Ndao sebagai wilayah yang tergolong kering.
6. *Similar to other places in Nusa Tenggara Timur, Rote Ndao has two seasons namely dry season and rainy season. These climates happened every years with a longer dry season than the rainy season. Therefore, Rote Ndao is categorized as a dry region.*

<https://rotendaokab.bps.go.id>

ULASAN**DESCRIPTION****Geografi**

Kabupaten Rote Ndao terkenal dengan sebutan Pulau sejuta lontar. dengan dua pulau utama yaitu Pulau Rote Rote dan Ndao. Luas wilayah Kabupaten Rote Ndao kurang lebih 1.280,10 km², terdiri dari 7 pulau berpenghuni dan 113 Pulau tidak berpenghuni. Pulau terluas adalah pulau Rote dengan luas 97,854 km² diikuti pulau Usu (Desa Tenalai) dengan luas 1,940 km²

Iklm

Badan Meteorologi, Klimatologi dan Geofisika Stasiun Lekunik-Baa mencatat rata-rata suhu tertinggi pada tahun 2020 adalah 29,7 °C terjadi pada bulan November dan terendah adalah 25,0° C pada bulan juli

Tiupan angin paling kencang terjadi pada bulan Agustus dan September dengan kecepatan 11 knot dan terendah terjadi pada bulan maret dengan kecepatan 5 knot.

Jumlah hari hujan dalam setahun Pada tahun 2020 di wilayah kabupaten Rote Ndao 95 hari, paling banyak terjadi pada bulan januari.

Geography

Rote Ndao Regency is known as the Island of a million lontar, which comprises two major island: Roti and Ndao Island. Total Land Area is 1.280,10 km² with Roti as the largest Island 97,854 km², followed by Usu Island (Tenalai Village) with area 1,940 km². There are 7 inhabited islands and 113 uninhabited islands.

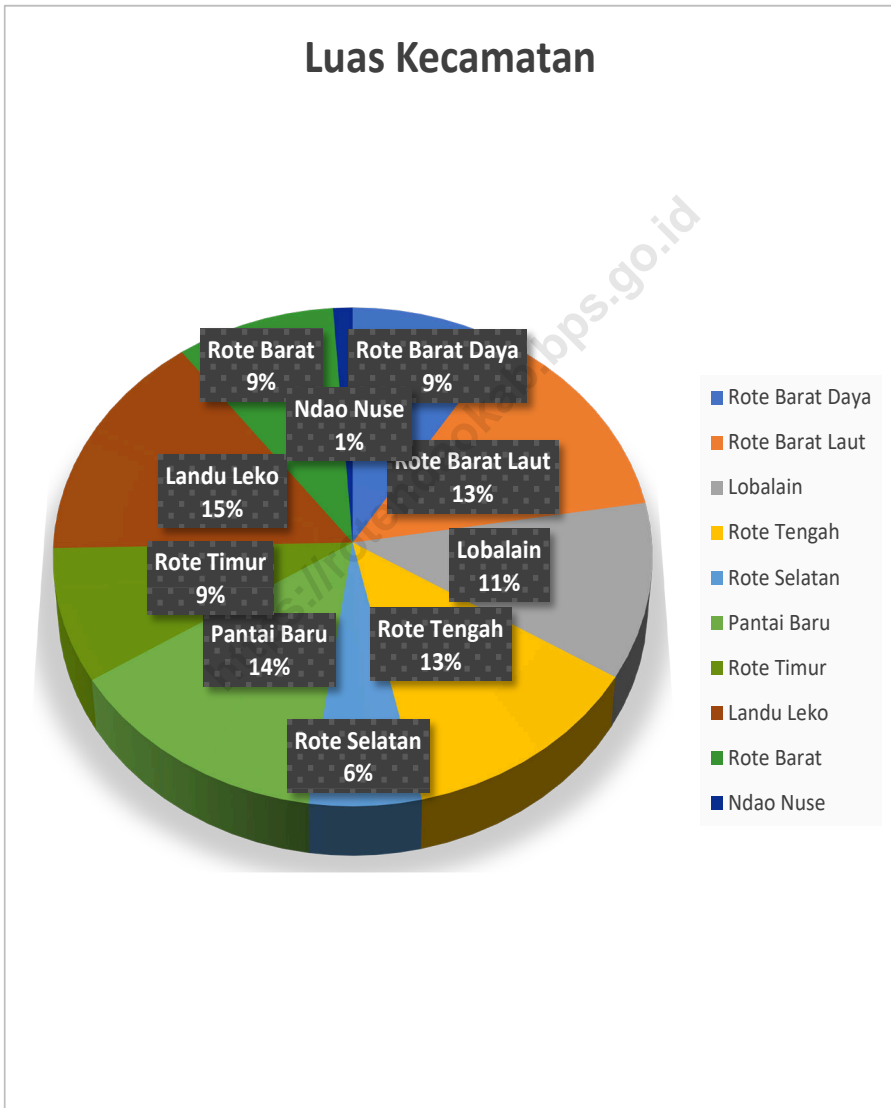
Climate

The Meteorology, Climatology and Geophysics of Lekunik-Baa Station recorded that the highest temperature in 2020 was 29,5 °C in November and the lowest was 24,2° C in July.

The strongest winds velocity occurred in August and September with a speed 11 knots and the lowest occurred in March with a speed 5 knots.

Total of rainy days in 2020 at Rote Ndao regency was 95 days, the most occurred in January.

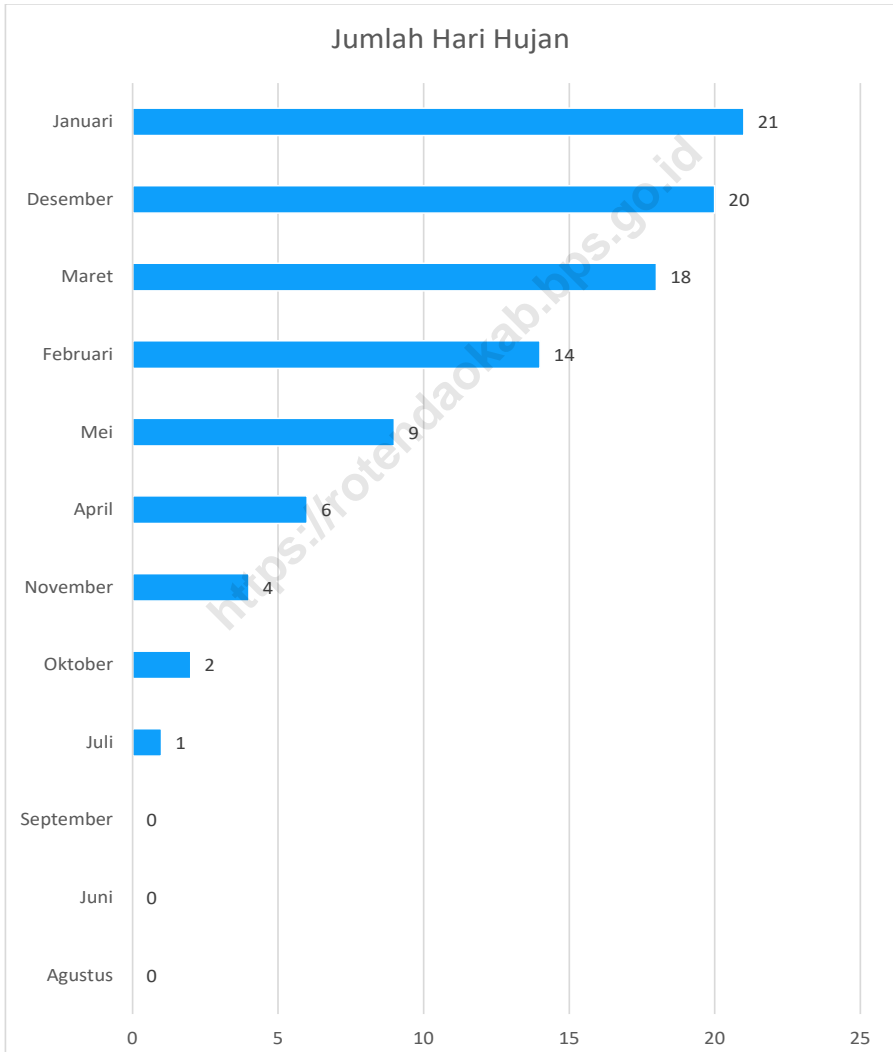
Gambar 1.1 Luas Kabupaten menurut Kecamatan (%), 2020
Figures 1.1 Area of Subdistrict (%), 2020



Sumber/Source: Badan Pertanahan Nasional Kabupaten Rote Ndao/National Land Board of Rote Ndao Regency

Gambar 1.2
Figures

Jumlah hari hujan menurut bulan di Kabupaten Rote Ndao (Hari), 2020
Number of rainy days by month in Rote Ndao regency (Day), 2020



Sumber/Source : Stasiun BMKG Lekunik Baa/BMKG Station Lekunik-Baa

1.1 KEADAAN GEOGRAFI GEOGRAPHY CONDITION

Tabel 1.1.1 **Luas Kecamatan dan Jumlah Pulau Menurut Kecamatan di Kabupaten Rote Ndao, 2020**
Table 1.1.1 **Total Area and Number of Islands by district in Rote Ndao Regency, 2020**

	Kecamatan Subdistrict	Ibukota Kecamatan Capital of Subdistrict	Luas Total Area (km²/sq.km)
	(1)	(2)	(3)
01.	Rote Barat Daya	Batutua	114,57
02.	Rote Barat Laut	Busalangga	172,40
03.	Lobalain	Baa	145,70
04.	Rote Tengah	Feapopi	162,50
05.	Rote Selatan	Daleholu	73,38
06.	Pantai Baru	Olafulihaa	176,18
07.	Rote Timur	Eahun	110,84
08.	Landu Leko	Landu Leko	194,06
09.	Rote Barat	Delha	116,28
10.	Ndao Nuse	Ndao Nuse	14,19
	Kabupaten Rote Ndao Rote Ndao Regency	Ba'a	1 280,10

Lanjutan Tabel/*Continued Table* 1.1.1

	Kecamatan Subdistrict	Persentase terhadap Luas Kabupaten Percentage to Province's Area ¹⁾	Jumlah Pulau Number of Islands²⁾
	(1)	(4)	(5)
01.	Rote Barat Daya	8,95	...
02.	Rote Barat Laut	13,47	...
03.	Lobalain	11,38	...
04.	Rote Tengah	12,69	...
05.	Rote Selatan	5,73	...
06.	Pantai Baru	13,76	...
07.	Rote Timur	8,66	...
08.	Landu Leko	15,16	...
09.	Rote Barat	9,08	...
10.	Ndao Nuse	1,11	...
	Kabupaten Rote Ndao Rote Ndao Regency	100	120

Sumber/Source : 1) Berdasarkan Badan Pertanahan Nasional Kabupaten Rote Ndao/*National Land Board of Rote Ndao Regency*
 2) Berdasarkan data Badan Informasi Geospasial (BIG)/*Based on data from Geospatial Information Agency*

Tabel 1.1.2 **Tinggi Wilayah dan Jarak ke Ibukota di Kabupaten Rote Ndao, 2020**
Table 1.1.2 **Altitude and Distance to the Capital in Rote Ndao Regency, 2020**

	Kecamatan Subdistrict	Tinggi Wilayah (mdpl) Altitude (m a.s.l)	Jarak ke Ibukota Kabupaten Distance to the Capital
	(1)	(2)	(3)
01.	Rote Barat Daya	±15	25
02.	Rote Barat Laut	±135	13
03.	Lobalain	±97	2
04.	Rote Tengah	±93	13
05.	Rote Selatan	±281	18
06.	Pantai Baru	±80	10
07.	Rote Timur	±47	58
08.	Landu Leko	±12	52
09.	Rote Barat	±15	36
10.	Ndao Nuse	±66	54

Sumber/Source : Berdasarka Survei Potensi Desa/Base on Village Potential Survey

Tabel 1.1.3 **Luas Daerah menurut pulau yang dihuni di Kabupaten Rote Ndao, 2020**
Total Area by inhabited island in Rote Ndao Regency, 2020

	Pulau Island	Luas Daerah (Ha) Area	Persentase (%) Percentage
	(1)	(2)	(3)
01.	Rote	97 854	76,44
02.	Usu	1 940	1,52
03.	Ndana	1 383	1,08
04.	Ndao	863	0,67
05.	Landu	643	0,50
06.	Nuse	566	0,44
07.	Do'o	192	0,15
08.	Pulau lainnya / <i>Other Land</i>	24 569	19,19
	Jumlah/Total	1 28 010	100,00

Sumber/Source : Berdasarka Badan Pertanahan Nasional Kabupaten Rote Ndao/*National Land Board of Rote Ndao Regency*

1.2 KEADAAN IKLIM CLIMATE CONDITION

Tabel 1.2.1 Pengamatan Unsur Iklim Menurut Bulan di Stasiun Meteorologi D.C Saudale Rote, 2020
Table 1.2.1 Observation of Climate Elements By Months at Meteorologi D.C Saudale Rote Station, 2020

Bulan Month	Suhu/Temperature (°C)			Kelembaban/Humidity (%)		
	Minimum	Rata-rata Average	Maksimum Maximum	Minimum	Rata-rata Average	Maksimum Maximum
(1)	(2)	(3)	(4)	(5)	(6)	(7)
Januari/January	24,9	27,8	29,3	74	85	96
Februari/February	25,6	27,8	29,0	76	87	97
Maret/March	25,7	27,2	29,2	77	88	96
April/April	25,5	27,2	28,6	79	85	97
Mei/May	24,2	26,8	28,0	66	81	94
Juni/June	24,2	25,9	27,1	69	78	85
Juli/July	22,6	25,0	26,3	69	75	84
Agustus/August	22,7	25,4	27,7	63	75	84
September/September	25,1	27,0	29,0	63	76	87
Oktober/October	26,8	28,3	29,7	70	75	86
November/November	27,6	29,7	31,1	64	73	88
Desember/December	25,0	27,3	29,5	77	87	98

Lanjutan Tabel/*Continued Table 1.2.1*

Bulan Month	Kecepatan Angin (Knot) Wind Velocity (Knot)			Tekanan Udara/Atmospheric Pressure (mb)		
	Minimum	Rata-rata Average	Maksimum Maximum	Minimum	Rata-rata Average	Maksimum Maximum
(1)	(8)	(9)	(10)	(11)	(12)	(13)
Januari/January	5	7	12	988	992,5	995
Februari/February	2	7	12	989	993,4	995
Maret/March	1	5	12	991	994,2	996
April/April	1	7	12	993	995,0	996
Mei/May	3	8	17	993	995,5	998
Juni/June	1	7	12	994	996,4	998
Juli/July	4	8	17	995	996,1	997
Agustus/August	3	11	18	1 016	1 018,8	1 021
September/September	4	11	17	994	995,8	997
Oktober/October	2	9	17	993	994,4	996
November/November	1	7	17	991	993,8	996
Desember/December	2	7	17	988	991,9	996

Lanjutan Tabel/*Continued Table 1.2.1*

Bulan Month	Jumlah Curah Hujan Number of Precipitation (mm)	Jumlah Hari Hujan (hari) Number of Rainy Days (day)	Penyinaran Matahari Duration of Sunshine (%)
(1)	(14)	(15)	(16)
Januari/January	439,3	21	66
Februari/February	267,8	14	73
Maret/March	279,3	18	69
April/April	49,7	6	87
Mei/May	63,8	9	76
Juni/June	0,0	0,0	92
Juli/July	2,4	1	94
Agustus/August	0,0	0,0	99
September/September	0,0	0,0	99
Oktober/October	9,5	2	92
November/November	54,1	4	84
Desember/December	370,7	20	54

Sumber/Source: : Stasiun BMKG Lekunik Baa/BMKG Station Lekunik-Baa

BAB
Chapter
2

PEMERINTAHAN
GOVERNMENT

<https://rotendakab.bps.go.id>



PENJELASAN TEKNIS

1. Kabupaten Rote Ndao secara resmi dimekarkan dari wilayah pemerintahan Kabupaten Kupang pada tahun 2002 berdasarkan Undang-Undang Nomor 9 tahun 2002.
2. Kabupaten Rote Ndao terdiri dari 10 kecamatan, yaitu: Rote Barat Daya, Rote Barat Laut, Lobalain, Rote Tengah, Rote Selatan, Pantai Baru, Rote Timur, Landu Leko, Rote Barat dan Ndao Nuse.
3. Sistem Pemerintahan Daerah Kabupaten Rote Ndao terdiri dari Lembaga legislatif dan eksekutif.
4. Anggota DPRD Kabupaten Rote Ndao dipilih melalui pemilihan umum dan dilantik dalam masa jabatan lima tahun.
5. Lembaga eksekutif berpusat pada Bupati, Wakil Bupati dan Lembaga Teknis Daerah yakni Dinas-Dinas, Badan-Badan dan Kantor-Kantor. Lembaga Teknis Daerah bertanggung jawab kepada bupati dan tidak mewakili partai politik yang ada di parlem.
6. Dalam perencanaan anggaran dan belanja negara, pemerintah menganut prinsip anggaran berimbang dan dinamis. Berimbang berarti harus diusahakan agar ada keseimbangan antara penerimaan dan pengeluaran.

TECHNICAL NOTES

1. *Regency of Rote Ndao officially carved out of the territory Regency of Kupang government in 2002 by Law No. 9 of 2002.*
2. *Rote Ndao Regency has 10 district. These include: Rote Barat Daya, Rote Barat Laut, Lobalain, Rote Tengah, Rote Selatan, Pantai Baru, Rote Timur, Landu Leko, Rote Barat and Ndao Nuse.*
3. *The Regional Government system of the Regency of Rote Ndao consist of legislative and executive.*
4. *Rote Ndao Regency parliament members are elected through by a general election and appointed for a five-year membership.*
5. *The executive consist of Regent, Vice Regent and Regional Technical Institutions (Services, Boards, and Offices). The Head of Regional Public Services is responsible to the Regent and does not represent political parties in the parliament.*
6. *The government policy in terms of public finance was reflected on State Budget, based on dynamic and balance principal. Balanced principal means the there should be the balance between revenue and expense. While dynamic principal means as number of national*

Sedangkan prinsip dinamis berarti makin meningkatnya jumlah anggaran dan tabungan pemerintah, sehingga kemampuan dalam daerah bertambah dan ketergantungan pada bantuan keuangan dari luar daerah semakin berkurang.

budget and saving increase, government ability particularly in terms of finance also increases and the dependency to other sources decreases.

<https://rotendaokab.bps.go.id>

ULASAN**DESCRIPTION****Wilayah Administratif**

Kabupaten Rote Ndao merupakan kabupaten pemekaran dari Kabupaten Kupang. Pada tahun 2020 kabupaten Rote Ndao Terbagi menjadi 10 kecamatan dengan 112 Desa dan 7 Kelurahan.

Sumber Daya Manusia

Pada tahun 2020 ada 3.214 Pegawai Negeri Sipil (PNS) yang bekerja di lingkup pemerintah Kabupaten Rote Ndao. Data ini tidak termasuk PNS yang bekerja di instansi Vertikal dibawah kementerian maupun lembaga nonkementerian.

Kualitas PNS bisa diukur melalui tingkat pendidikan yang ditamatkan. Menurut data tahun 2020, masih ada sekitar 0,28 persen PNS di Kabupaten Rote Ndao yang pendidikan tertinggi yang ditamatkan di bawah Sekolah Menengah Atas (SMA).

Dewan Perwakilan Rakyat Daerah

Jumlah wakil rakyat yang duduk pada lembaga legislatif di Kabupaten Rote Ndao tahun 2020, yaitu Dewan Perwakilan Rakyat Daerah (DPRD) Kabupaten Rote Ndao sebanyak 25 orang, dan semuanya adalah laki-laki dan tidak ada perempuan. Fraksi dengan anggota terbanyak adalah partai NASDEM yaitu sebanyak 5 anggota. Pendidikan anggota DPRD Kabupaten Rote Ndao adalah SMA sebanyak 10 orang, D3 sebanyak 3 orang, S1 sebanyak 12 orang.

Administrative Are

Rote Ndao Regency is a division of Kupang Regency. In 2020 the Rote Ndao Regency is divided into 10 districts with 112 villages and 7 villages.

Human Resources

In 2020 there were 3.214 Civil Servants (PNS) who worked in Rote Ndao Regency government. This data does not include civil servants who worked in vertical under the ministry or non-ministry institutions.

The quality of civil servants can be measured through the level of education completed. According to 2020 data, there were 0,28 percent of civil servants in Rote Ndao regency who only obtained senior High School certificated and below.

District Parliament

In 2020, there were 25 members of parliament (MP) in Rote Ndao Regency, all were males. NASDEM had the largest number of MPs. The educational levels were as follows: 10 members with high school degree, 3 members with Diploma degree, and 12 members with bechelor degree.

Keuangan Daerah

Pendapatan Kabupaten Rote Ndao berasal dari dua sumber utama yaitu Pendapatan Asli Daerah dengan sumber paling besar berasal dari penerimaan pajak daerah, dan Dana Perimbangan dengan sumber paling besar dari penerimaan Dana Alokasi Umum (DAU) sebesar 461.383,019 juta rupiah diikuti Dana Alokasi Khusus (DAK) 160.690,024 juta rupiah

Regional Finance

The revenues of Rote Ndao Regency come from two main sources, that was Original Incomes of Region with the largest source local Taxes revenue, and the Balancing Fund with the largest source of revenue come from the General Allocation Fund (DAU) was 461.383,019 million rupiah followed Certain Fund Allocation (DAK) was 160.690,024 million rupiah.

<https://rotendaokab.bps.go.id>

Gambar
Figures

2.1

**Jumlah Pegawai Negeri Sipil Menurut tingkat pendidikan
Desember 2020**
*Number of Civil Servants by Educational Level, December
2020*



Gambar 2.1

Sumber/Source: ...

Gambar
Figures 2.2

**Jumlah Anggota DPRD Kabupaten Rote Ndao menurut
Partai Politik, Periode 2020-2024**
*Number of Parliament Members of Rote Ndao Regency by
Political Party, period 2020-2024*



Sumber/Source :

2.1 WILAYAH ADMINISTRATIF ADMINISTRATIVE AREA

Tabel 2.1.1 **Jumlah Desa¹/Kelurahan Menurut Kecamatan di Kabupaten Rote Ndao, 2016–2020**
Table 2.1.1 **Number of Villages¹/Kelurahan by Subdistrict in Rote Ndao Regency, 2016–2020**

	Kecamatan Subdistrict	2016	2017	2018	2019	2020
	(1)	(2)	(3)	(4)	(5)	(6)
01.	Rote Barat Daya	14	19	19	19	
02.	Rote Barat Laut	13	22	22	22	
03.	Lobalain	14	18	18	18	
04.	Rote Tengah	7	8	8	8	
05.	Rote Selatan	5	7	7	7	
06.	Pantai Baru	11	15	15	15	
07.	Rote Timur	7	11	11	11	
08.	Landu Leko	6	7	7	7	
09.	Rote Barat	7	7	7	7	
10.	Ndao Nuse	5	5	5	5	
Kabupaten Rote Ndao Rote Ndao Regency		89	119	119	119	

Catatan/Note : ¹Termasuk Unit Permukiman Transmigrasi (UPT)/Include Transmigration Settlement Unit
Sumber/Source : Peraturan Kepala Badan Pusat Statistik Nomor 29 Tahun 2018 Tanggal 15 Januari 2018 tentang Perubahan Atas Peraturan Kepala Badan Pusat Statistik Nomor 55 Tahun 2017 tentang Kode dan Nama Wilayah Kerja Statistik Tahun 2017 / Chief Statistician Regulation Number 29/2018, January 15 2018, as a revision of Chief Statistician Regulation Number 55 of 2017 on Code and Name of Regional Level of Data Collection.

2.2 DEWAN PERWAKILAN RAKYAT DAERAH REGIONAL HOUSE OF REPRESENTATIVE

Tabel 2.2.1 Jumlah Anggota Dewan Perwakilan Rakyat Daerah Menurut Partai Politik dan Jenis Kelamin di Kabupaten Rote Ndao, 2020
Number of Regional House of Representatives's Members by Political Parties and Sex in Rote Ndao Regency, 2020

Partai Politik / Political Party	Laki-laki Male	Perempuan Female	Jumlah Total
(1)	(5)	(6)	(7)
1. Nasdem	5	-	5
2. Demokrat	2	-	2
3. Golongan Karya	3	-	3
4. PDI-P	3	-	3
5. Gerindra	1	-	1
6. PKB	2	-	2
7. Hanura	3	-	3
8. PPP	2	-	2
9. PKS	1	-	1
10. PERINDO	3	-	3
Jumlah/Total	25	-	25

Sumber/Source : Sekretariat DPRD Kabupaten Rote Ndao / *Esecretariat of Rote Ndao Regency Parliament*

Tabel
Table 2.2.2

Jumlah Anggota DPRD Kabupaten Rote Ndao menurut Pendidikan Tertinggi dan Jenis Kelamin di Kabupaten Rote Ndao, Periode 2020-2024
Number of Parliament Members of Rote Ndao Regency by Educational Level and Sex in Rote Ndao Regency, 2020-2024

Tingkat Pendidikan Educational Level	Laki-laki Male	Perempuan Female	Jumlah Total
(1)	(2)	(3)	(4)
1. Di bawah SMA/ <i>Under Senior High School</i>	-	-	-
2. SMA / <i>Senior High School</i>	10	-	10
3. D1/D1 - D3/D3	3	-	3
4. D4/D4 / S1/S1	12	-	12
5. S2/S2 - S3/S3	-	-	-
Jumlah/Total	25	-	25

Sumber/Source : Sekretariat DPRD Kabupaten Rote Ndao / *Esecretariat of Rote Ndao Regency Parliament*

2.3 SUMBER DAYA MANUSIA HUMAN RESOURCES

Tabel 2.3.1 Jumlah Pegawai Negeri Sipil Menurut Jabatan dan Jenis Kelamin di Kabupaten Rote Ndao, Desember 2020, Desember 2019 dan Desember 2020
Number of Civil Servants by Occupation and Sex in Rote Ndao Regency, December 2019 dan December 2020

Jabatan <i>Occupation</i>	2019		Jumlah <i>Total</i>
	Laki-laki <i>Male</i>	Perempuan <i>Female</i>	
(1)	(2)	(3)	(4)
Fungsional Tertentu <i>Specific Functional</i>	870	1 155	2 025
Fungsional Umum <i>Staf General Functional</i>	504	199	703
Struktural/Structural	321	165	486
Eselon V/5th Echelon	-	-	-
Eselon IV/4th Echelon	191	128	319
Eselon III/3rd Echelon	101	35	136
Eselon II/2nd Echelon	29	2	31
Eselon I/1st Echelon	-	-	-
Jumlah/Total	1 695	1 519	3 214

Lanjutan Tabel/*Continued Table 2.3.1*

Jabatan <i>Occupation</i>	2020		Jumlah <i>Total</i>
	Laki-laki <i>Male</i>	Perempuan <i>Female</i>	
(1)	(5)	(6)	(7)
Fungsional Tertentu <i>Specific Functional</i>			
Fungsional Umum <i>Staf General Functional</i>			
Struktural/Structural			
Eselon V/5th Echelon			
Eselon IV/4th Echelon			
Eselon III/3rd Echelon			
Eselon II/2nd Echelon			
Eselon I/1st Echelon			
Jumlah/Total			

Catatan/Note : Tidak Termasuk PNS Pusat atau instansi vertikal/ *Not include Civil Servants in Vertical Institution*

Sumber/Source : Badan Kepegawaian, Pendidikan dan Pelatihan Kabupaten Rote Ndao/ *Employment, Education and Training Agency of Rote Ndao Regency*

Tabel
Table 2.3.2

Jumlah Pegawai Negeri Sipil Menurut Tingkat Pendidikan dan Jenis Kelamin di Kabupaten Rote Ndao, Desember 2019 dan Desember 2020
Number of Civil Servants by Educational Level and Sex in Rote Ndao Regency, Desember 2019 dan Desember 2020

Tingkat Pendidikan <i>Educational Level</i>	2019		
	Laki-laki <i>Male</i>	Perempuan <i>Female</i>	Jumlah <i>Total</i>
(1)	(2)	(3)	(4)
Sampai dengan SD <i>Up to Primary School</i>	3	2	5
SMP/Sederajat <i>General Vocational Junior High School</i>	9	5	14
SMA/Sederajat <i>General/Vocational Senior High School</i>	431	311	742
Diploma I, II, III/Akta I, II, III <i>Diploma I, II, III/Akta I, II, III</i>	253	295	548
Sarjana S ₁ /Diploma IV <i>Bachelor/Akta IV</i>	971	890	1 861
Magister/S ₂ <i>Master</i>	27	16	43
Doktor/Ph.D <i>University Graduates</i>	1	-	1
Jumlah/Total	1 695	1 519	3 214

Lanjutan Tabel/*Continued Table 2.3.2*

Tingkat Pendidikan <i>Educational Level</i>	2020		
	Laki-laki <i>Male</i>	Perempuan <i>Female</i>	Jumlah <i>Total</i>
(1)	(2)	(3)	(4)
Sampai dengan SD <i>Up to Primary School</i>			
SMP/Sederajat <i>General Vocational Junior High School</i>			
SMA/Sederajat <i>General/Vocational Senior High School</i>			
Diploma I, II, III/Akta I, II, III <i>Diploma I, II, III/Akta I, II, III</i>			
Sarjana S ₁ /Diploma IV <i>Bachelor/Akta IV</i>			
Magister/S ₂ <i>Master</i>			
Doktor/Ph.D <i>University Graduates</i>			
Jumlah/Total			

Catatan/Note : ¹Tidak Termasuk PNS Pusat atau instansi vertikal/¹*Not include Civil Servants in Vertical Institution*

Sumber/Source : Badan Kepegawaian, Pendidikan dan Pelatihan Kabupaten Rote Ndao/ *Employment, Education and Training Agency of Rote Ndao Regency*

Tabel
Table 2.3.3

**Jumlah Pegawai Negeri Sipil Menurut Tingkat
Kepangkatan dan Jenis Kelamin di Kabupaten Rote Ndao,
Desember 2019 dan Desember 2020**
*Number of Civil Servants by Hierarchy and Sex in Rote Ndao
Regency, Desember 2019 dan Desember 2020*

Pangkat/Golongan/Ruang Hierarchy	2019		
	Laki-laki Male	Perempuan Female	Jumlah Total
(1)	(2)	(3)	(4)
1. I/A (Juru Muda)	2	-	2
2. I/B (Juru Muda Tingkat I)	2	2	4
3. I/C (Juru)	1	-	1
4. I/D (Juru Tingkat I)	8	-	8
Golongan I/Range I	13	2	15
5. II/A (Pengatur Muda)	25	13	38
6. II/B (Pengatur Muda Tingkat I)	137	82	219
7. II/C (Pengatur)	78	150	228
8. II/D (Pengatur Tingkat I)	168	104	272
Golongan II/Range II	408	349	757
9. III/A (Penata Muda)	278	265	543
10. III/B (Penata Muda Tingkat I)	228	248	476
11. III/C (Penata)	192	273	465
12. III/D (Penata Tingkat I)	261	217	478
Golongan III/Range III	959	1 003	1 962
13. IV/A (Pembina)	176	107	283
14. IV/B (Pembina Tingkat I)	127	56	183
15. IV/C (Pembina Utama Muda)	11	2	13
16. IV/D (Pembina Utama Madya)	1	-	1
17. IV/E (Pembina Utama)	-	-	-
Golongan IV/Range IV	315	165	480
Jumlah/Total	1 699	1 515	3 214

Lanjutan Tabel/*Continued Table 2.3.3*

Pangkat/Golongan/Ruang <i>Hierarchy</i>	2020		
	Laki-laki <i>Male</i>	Perempuan <i>Female</i>	Jumlah <i>Total</i>
(1)	(5)	(6)	(7)
1. I/A (Juru Muda)			
2. I/B (Juru Muda Tingkat I)			
3. I/C (Juru)			
4. I/D (Juru Tingkat I)			
Golongan I/Range I			
5. II/A (Pengatur Muda)			
6. II/B (Pengatur Muda Tingkat I)			
7. II/C (Pengatur)			
8. II/D (Pengatur Tingkat I)			
Golongan II/Range II			
9. III/A (Penata Muda)			
10. III/B (Penata Muda Tingkat I)			
11. III/C (Penata)			
12. III/D (Penata Tingkat I)			
Golongan III/Range III			
13. IV/A (Pembina)			
14. IV/B (Pembina Tingkat I)			
15. IV/C (Pembina Utama Muda)			
16. IV/D (Pembina Utama Madya)			
17. IV/E (Pembina Utama)			
Golongan IV/Range IV			
Jumlah/Total			

Catatan/Note : 'Tidak Termasuk PNS Pusat atau instansi vertikal/'*Not include Civil Servants in Vertical Institution*

Sumber/Source : Badan Kepegawaian, Pendidikan dan Pelatihan Kabupaten Rote Ndao/ *Employment, Education and Training Agency of Rote Ndao Regency*

Tabel
Table 2.3.4

**Jumlah Pegawai Negeri Sipil Daerah Menurut Dinas/
Instansi Pemerintah dan Jenis Kelamin di Kabupaten Rote
Ndao, Desember 2019 dan Desember 2020**
*Number of Regional Civil Servants by Institution and Sex
in the Rote Ndao Regency, Desember 2019 dan Desember
2020*

Instansi <i>Institution</i>	2019		Jumlah <i>Total</i>
	Laki-laki <i>Male</i>	Perempuan <i>Female</i>	
(1)	(2)	(3)	(4)
01. Sekretariat Daerah/ Regional secretariat	71	37	108
02. Inspektorat Daerah / Regional pectorate	18	8	26
03. Sekretariat DPRD / DPRD Secretariat	19	8	27
04. Sekretariat Korpri / Korpri Secretariat	3	7	10
05. Satuan Polisi Pamong Praja / Police officer unit of pamong praja	22	-	22
06. Dinas-dinas / Services			
1. Dinas Kesehatan dan Rumah Sakit Daerah Ba'a	137	448	585
2. Dinas Pendidikan, Kepemudaan dan Olahraga	35	14	49
3. Dinas Kebudayaan dan Pariwisata	14	12	26
4. Dinas Sosial	13	7	20
5. Dinas Pemberdayaan Perempuan dan Perlindungan Anak, Pengendalian Penduduk dan Keluarga Berencana	15	9	24
6. Dinas Kependudukan dan Pencatatan Sipil	10	5	15
7. Dinas Pemberdayaan Masyarakat dan Desa	27	5	32
8. Dinas Penanaman Modal dan Pelayanan Terpadu Satu Pintu	18	12	30
9. Dinas Koperasi, Usaha Kecil dan Menengah, Perindustrian dan Perdagangan	21	19	40

Lanjutan Tabel/*Continued Table 2.2.4*

Instansi <i>Institution</i>	2019		
	Laki-laki <i>Male</i>	Perempuan <i>Female</i>	Jumlah <i>Total</i>
(1)	(2)	(3)	(4)
10. Dinas Transmigrasi dan tenaga Kerja	20	7	27
11. Dinas Komonikasi, Informatika, Statistik dan Persandian	13	8	21
12. Dinas Perumahan, Kawasan Permukiman dan Lingkungan Hidup	30	6	36
13. Dinas Pekerjaan Umum dan Penataan Ruang	44	5	49
14. Dinas Perhubungan	19	5	24
15. Dinas Pangan	17	4	21
16. Dinas Pertanian	41	11	52
17. Dinas Kelautan dan Perikanan	21	6	27
18. Dinas Peternakan	38	12	50
07. Badan-Badan/Boards			
1. Badan Perencanaan, Penelitian dan Pengembangan	20	5	25
2. Badan Keunagan dan Aset	20	11	31
3. Badan Pendapatan	30	6	36
4. Badan Kepegawaian, Pendidikan dan Pelatihan	12	7	19
5. Badan Penanggulangan Bencana Daerah	6	3	9
08. Kantor/Offices			
1. Kantor Kesatuan Bangsa dan Politik	8	2	10

Lanjutan Tabel/Continued Table 2.2.4

Instansi <i>Institution</i>	2019		
	Laki-laki <i>Male</i>	Perempuan <i>Female</i>	Jumlah <i>Total</i>
(1)	(2)	(3)	(4)
09. Kecamatan/Districts			
1. Rote Barat Daya	8	10	18
2. Rote Barat Laut	11	15	26
3. Lobalain	14	16	30
4. Rote Tengah	5	16	21
5. Rote Selatan	18	3	21
6. Pantai Baru	12	18	30
7. Rote Timur	20	2	22
8. Landu Leko	11	1	12
9. Rote Barat	9	14	23
10. Ndao Nuse	6	7	13
10. Cabang Dinas Pendidikan / Branch Of Education Service	25	3	28
11. Sanggar Kegiatan Belajar / Sanggar Activity	5	-	5
12. SD Se-Kab Rote Ndao / Primary School	523	538	1 061
13. Smp Se-Kab Rote Ndao / Senior High School	266	187	453
Jumlah / Total	1 695	1 519	3 214

Catatan/Note : ¹Tidak Termasuk PNS Pusat atau instansi vertikal/ ¹Not include Civil Servants in Vertical Institution

Sumber/Source : Badan Kepegawaian, Pendidikan dan Pelatihan Kabupaten Rote Ndao/ *Employment, Education and Training Agency of Rote Ndao Regency*

Lanjutan Tabel/*Continued Table 2.2.4*

Instansi <i>Institution</i>	2020		
	Laki-laki <i>Male</i>	Perempuan <i>Female</i>	Jumlah <i>Total</i>
(1)	(2)	(3)	(4)
01. Sekretariat Daerah/ <i>Regional secretariat</i>			
02. Inspektorat Daerah / <i>Regional pectorate</i>			
03. Sekretariat DPRD / <i>DPRD Secretariat</i>			
04. Sekretariat Korpri / <i>Korpri Secretariat</i>			
05. Satuan Polisi Pamong Praja / <i>Police officer unit of pamong praja</i>			
06. Dinas-dinas / Services			
1. Dinas Kesehatan dan Rumah Sakit Daerah Ba'a			
2. Dinas Pendidikan, Kepemudaan dan Olahraga			
3. Dinas Kebudayaan dan Pariwisata			
4. Dinas Sosial			
5. Dinas Pemberdayaan Perempuan dan Perlindungan Anak, Pengendalian Penduduk dan Keluarga Berencana			
6. Dinas Kependudukan dan Pencatatan Sipil			
7. Dinas Pemberdayaan Masyarakat dan Desa			
8. Dinas Penanaman Modal dan Pelayanan Terpadu Satu Pintu			
9. Dinas Koperasi, Usaha Kecil dan Menengah, Perindustrian dan Perdagangan			

Lanjutan Tabel/*Continued Table 2.2.4*

Instansi <i>Institution</i>	2020		
	Laki-laki <i>Male</i>	Perempuan <i>Female</i>	Jumlah <i>Total</i>
(1)	(2)	(3)	(4)
10. Dinas Transmigrasi dan tenaga Kerja			
11. Dinas Komonikasi, Informatika, Statistik dan Persandian			
12. Dinas Perumahan, Kawasan Permukiman dan Lingkungan Hidup			
13. Dinas Pekerjaan Umum dan Penataan Ruang			
14. Dinas Perhubungan			
15. Dinas Pangan			
16. Dinas Pertanian			
17. Dinas Kelautan dan Perikanan			
18. Dinas Peternakan			
07. Badan-Badan/Boards			
1. Badan Perencanaan, Penelitian dan Pengembangan			
2. Badan Keunagan dan Aset			
3. Badan Pendapatan			
4. Badan Kepegawaian, Pendidikan dan Pelatihan			
5. Badan Penanggulangan Bencana Daerah			
08. Kantor/Offices			
1. Kantor Kesatuan Bangsa dan Politik			

Lanjutan Tabel/*Continued Table 2.2.4*

Instansi <i>Institution</i>	2020		
	Laki-laki <i>Male</i>	Perempuan <i>Female</i>	Jumlah <i>Total</i>
(1)	(2)	(3)	(4)
09. Kecamatan/Districts			
1. Rote Barat Daya			
2. Rote Barat Laut			
3. Lobalain			
4. Rote Tengah			
5. Rote Selatan			
6. Pantai Baru			
7. Rote Timur			
8. Landu Leko			
9. Rote Barat			
10. Ndao Nuse			
10. Cabang Dinas Pendidikan / Branch Of Education Service			
11. Sanggar Kegiatan Belajar / Sanggar Activity			
12. SD Se-Kab Rote Ndao / Primary School			
13. Smp Se-Kab Rote Ndao / Senior High School			
Jumlah / Total			

Catatan/Note : ¹Tidak Termasuk PNS Pusat atau instansi vertikal/¹*Not include Civil Servants in Vertical Institution*

Sumber/Source : Badan Kepegawaian, Pendidikan dan Pelatihan Kabupaten Rote Ndao/ *Employment, Education and Training Agency of Rote Ndao Regency*

2.4 KEUANGAN PEMERINTAH GOVERNMENT FINANCE

Tabel 2.4.1 Realisasi Pendapatan Pemerintah Kabupaten Rote Ndao Menurut Jenis Pendapatan (ribu rupiah), 2017–2020
Table 2.4.1 Actual Rote Ndao Regency Government Revenues by Kind of Revenues (thousand rupiahs), 2017–2020

Jenis Pendapatan/Kind of Revenues	2017	2018
(1)	(2)	(3)
1. Pendapatan Asli Daerah (PAD)/Regional Revenue		
1.1 Pajak Daerah/Regional Tax		
1.2 Retribusi Daerah/Regional Retribution		
1.3 Hasil Perusahaan Milik Daerah dan Pengelolaan Kekayaan Daerah yang Dipisahkan/Regional-Owned Company Revenue and Separated Management of Regional Wealth		
1.4 Lain-lain PAD yang Sah/Other Regional Revenue		
2. Dana Perimbangan/Balance Funds		
2.1 Bagi Hasil Pajak/Tax Sharing Revenue		
2.2 Bagi Hasil Bukan Pajak/Sumber Daya Alam/Non-Tax Sharing Revenue/Natural Resources		
2.3 Dana Alokasi Umum/General Allocation Fund		
2.4 Dana Alokasi Khusus/Special Allocation Fund		
3. Lain-lain Pendapatan yang Sah/Other Revenue		
3.1 Pendapatan Hibah/Grant		
3.2 Dana Darurat/Emergency Fund		
3.3 Dana Bagi Hasil Pajak dari Provinsi dan Pemerintah Daerah Lainnya/Tax Sharing Revenue from Provincial and Other Regional Governments		
3.4 Dana Penyesuaian dan Otonomi Daerah/Regional Adjustment and Autonomy Fund		
3.5 Bantuan Keuangan dari Provinsi atau Pemerintah Daerah Lainnya/Financial Assistance from Provincial or Other Regional Governments		
3.6 Lainnya/Others		
Jumlah/Total		

Lanjutan Tabel/*Continued Table 2.4.1*

Jenis Pendapatan/ <i>Kind of Revenues</i>	2019	2020
(1)	(4)	(5)
1. Pendapatan Asli Daerah (PAD)/<i>Regional Revenue</i>		
1.1 Pajak Daerah/ <i>Regional Tax</i>		
1.2 Retribusi Daerah/ <i>Regional Retribution</i>		
1.3 Hasil Perusahaan Milik Daerah dan Pengelolaan Kekayaan Daerah yang Dipisahkan/ <i>Regional-Owned Company Revenue and Separated Management of Regional Wealth</i>		
1.4 Lain-lain PAD yang Sah/ <i>Other Regional Revenue</i>		
2. Dana Perimbangan/<i>Balance Funds</i>		
2.1 Bagi Hasil Pajak/ <i>Tax Sharing Revenue</i>		
2.2 Bagi Hasil Bukan Pajak/Sumber Daya Alam/ <i>Non-Tax Sharing Revenue/Natural Resources</i>		
2.3 Dana Alokasi Umum/ <i>General Allocation Fund</i>		
2.4 Dana Alokasi Khusus/ <i>Special Allocation Fund</i>		
3. Lain-lain Pendapatan yang Sah/<i>Other Revenue</i>		
3.1 Pendapatan Hibah/ <i>Grant</i>		
3.2 Dana Darurat/ <i>Emergency Fund</i>		
3.3 Dana Bagi Hasil Pajak dari Provinsi dan Pemerintah Daerah Lainnya/ <i>Tax Sharing Revenue from Provincial and Other Regional Governments</i>		
3.4 Dana Penyesuaian dan Otonomi Daerah/ <i>Regional Adjustment and Autonomy Fund</i>		
3.5 Bantuan Keuangan dari Provinsi atau Pemerintah Daerah Lainnya/ <i>Financial Assistance from Provincial or Other Regional Governments</i>		
3.6 Lainnya/ <i>Others</i>		
Jumlah/<i>Total</i>		

Sumber/*Source* : Statistik Keuangan Pemerintah abupaten/Kota 2019 (APBD-2 dan K-2) /
Finance Division in Regional Secretary of Rote Ndao Regency

Tabel
Table 2.4.2

**Realisasi Belanja Pemerintah Kabupaten Rote Ndao
Menurut Jenis Belanja (ribu rupiah), 2017–2020
Actual Rote Ndao Regency Government Expenditures by
Kind of Expenditures (thousand rupiahs), 2017–2020**

Jenis Pendapatan <i>Kind of Revenues</i>	2017	2017
(1)	(2)	(3)
1. Belanja Tidak Langsung/<i>Indirect Expenditures</i>		
1.1 Belanja Pegawai/ <i>Personnel Expenditures</i>		
1.2 Belanja Bunga/ <i>Interest Expenditures</i>		
1.3 Belanja Subsidi/ <i>Subsidies Expenditures</i>		
1.4 Belanja Hibah/ <i>Grant Expenditures</i>		
1.5 Belanja Bantuan Sosial/ <i>Social Aid Expenditures</i>		
1.6 Belanja Bagi Hasil/ <i>Sharing Fund Expenditure</i>		
1.7 Belanja Bantuan Keuangan/ <i>Financial Aids Expenditures</i>		
1.8 Belanja Tidak Terduga/ <i>Unpredicted Expenditures</i>		
2. Belanja Langsung/<i>Direct Expenditures</i>		
2.1 Belanja Pegawai/ <i>Personnel Expenditures</i>		
2.2 Belanja Barang dan Jasa/ <i>Goods and Services Expenditures</i>		
2.3 Belanja Modal/ <i>Capital Expenditure</i>		
Jumlah/<i>Total</i>		

Lanjutan Tabel/*Continued Table 2.4.2*

Jenis Pendapatan <i>Kind of Revenues</i>	2018	2020
(1)	(4)	(5)
1. Belanja Tidak Langsung/<i>Indirect Expenditures</i>		
1.1 Belanja Pegawai/ <i>Personnel Expenditures</i>		
1.2 Belanja Bunga/ <i>Interest Expenditures</i>		
1.3 Belanja Subsidi/ <i>Subsidies Expenditures</i>		
1.4 Belanja Hibah/ <i>Grant Expenditures</i>		
1.5 Belanja Bantuan Sosial/ <i>Social Aid Expenditures</i>		
1.6 Belanja Bagi Hasil/ <i>Sharing Fund Expenditure</i>		
1.7 Belanja Bantuan Keuangan/ <i>Financial Aids Expenditures</i>		
1.8 Belanja Tidak Terduga/ <i>Unpredicted Expenditures</i>		
2. Belanja Langsung/<i>Direct Expenditures</i>		
2.1 Belanja Pegawai/ <i>Personnel Expenditures</i>		
2.2 Belanja Barang dan Jasa/ <i>Goods and Services Expenditures</i>		
2.3 Belanja Modal/ <i>Capital Expenditure</i>		
Jumlah/<i>Total</i>		

Sumber/*Source* : Statistik Keuangan Pemerintah abupaten/Kota 2019 (APBD-2 dan K-2) / *Finance Division in Regional Secretary of Rote Ndao Regency*

BAB 3

PENDUDUK DAN KETENAGAKERJAAN POPULATION AND EMPLOYMENT

Kecamatan dengan
populasi **TERKECIL**
District with LOWEST population

Kecamatan dengan
populasi **TERBANYAK**
District with HIGHEST population

3.692
Jiwa
People

NDAO NUSE

30.669
Jiwa
People

LOBALAIN

Laki-Laki
Male
72.428
Jiwa
People

Jumlah Penduduk

Kabupaten Rote Ndao, 2020
Number of Population in Rote Ndao Regency

143.764 Jiwa
People

Perempuan
Female
71.336
Jiwa
People

Jumlah BEKERJA TOTAL WORKING

Laki-Laki
Male
52.409
Jiwa
People

Perempuan
Female
37.340
Jiwa
People

SEKOLAH
ATTENDING
SCHOOL

6,87%

MENGURUS
RUMAH
TANGGGA
HOUSEKEEPING

16,46%

PENGANGGUR-
AN TERBUKA
UNEMPLOYMENT

3,58%

LAINNYA
OTHERS

3,59%



PENJELASAN TEKNIS**TECHNICAL NOTES**

1. Sumber utama data kependudukan adalah sensus penduduk yang dilaksanakan setiap sepuluh tahun sekali. Sensus penduduk telah dilaksanakan sebanyak enam kali sejak Indonesia merdeka, yaitu tahun 1961, 1971, 1980, 1990, 2000, dan 2010. Di dalam sensus penduduk, pencacahan dilakukan terhadap seluruh penduduk yang berdomisili di wilayah teritorial Indonesia termasuk warga negara asing kecuali anggota korps diplomatik negara sahabat beserta keluarganya. Metode pengumpulan data dalam sensus dilakukan dengan wawancara antara petugas sensus dengan responden dan juga melalui e-census. Pencatatan penduduk menggunakan konsep usual residence, yaitu konsep di mana penduduk biasa bertempat tinggal. Bagi penduduk yang bertempat tinggal tetap dicacah di mana mereka biasa tinggal, sedangkan untuk penduduk yang tidak bertempat tinggal tetap dicacah di tempat di mana mereka ditemukan petugas sensus pada malam 'Hari Sensus'. Bagi mereka yang mempunyai tempat tinggal tetap dan sedang bepergian ke luar wilayah lebih dari enam bulan, tidak dicacah di tempat tinggalnya, tetapi dicacah di tempat tujuannya.

1. *The main source of demographic data is population census, which is conducted every ten years. Population Census has been conducted six times since Indonesia's independence: 1961, 1971, 1980, 1990, 2000, and 2010. The population census enumerates all residents who domicile in the entire territory of Indonesia including foreign citizens except the diplomatic corps members and their families. The method of data collection in a population census involves interviewing respondents and conducting e-census. Enumeration of the population uses the concept of "usual residence", which is the concept of "places where people usually live". De jure was applied to the permanent residents, while de facto was applied to nonpermanent residents. The permanent residents were enumerated in place where they normally live, the non-permanent residents were enumerated where they were found by the enumerators, on the night of 'Census Date'. Those who had permanent residence and had been travelling away from their home for six months or more were not enumerated in their permanent place, but in the place where they were during the census. For the periods where the population census is not conducted, population*

Untuk tahun yang tidak dilaksanakan sensus penduduk, data kependudukan diperoleh dari hasil proyeksi penduduk. Proyeksi penduduk merupakan suatu perhitungan ilmiah yang didasarkan pada asumsi dari komponen-komponen perubahan penduduk, yaitu kelahiran, kematian, dan migrasi. Proyeksi penduduk Indonesia 2010–2020 menggunakan data dasar penduduk hasil SP2010.

projection is done to estimate population during those years. The population projection is an estimate based on the demographic components, such as birth, death, and migration. Indonesia's 2010–2035 population projection used the 2010 Population Census as the base population.

2. Penduduk adalah semua orang yang berdomisili di wilayah teritorial tertentu selama 6 bulan atau lebih dan atau mereka yang berdomisili kurang dari 6 bulan tetapi bertujuan menetap.
 3. Laju Pertumbuhan Penduduk adalah angka yang menunjukkan tingkat penambahan penduduk per tahun dalam jangka waktu tertentu.
 4. Rasio Jenis Kelamin adalah perbandingan antara banyaknya penduduk laki-laki dengan banyaknya penduduk perempuan pada suatu daerah dan waktu tertentu. Biasanya dinyatakan dengan banyaknya penduduk laki-laki untuk 100 penduduk perempuan.
 5. Kepadatan Penduduk adalah banyaknya penduduk per kilometer persegi.
2. *Population are all residents of a certain territory who have stayed for six months or longer, and those who intended to stay more than six months even though they length of stay is less than six months.*
 3. *The growth rate of population is the annual population growth rate over a certain period.*
 4. *Sex Ratio is the ratio of the number of males to the number of females in a given area and time, usually expressed as the number of males for every 100 females.*
 5. *Population density is the number people per square kilometer.*

6. Sumber utama data ketenagakerjaan adalah Survei Angkatan Kerja Nasional (Sakernas), survei ini khusus dirancang untuk mengumpul-pulkan informasi/ data ketenagakerjaan. Sakernas dilaksanakan pengumpulan datanya secara semesteran pada bulan Februari (semester I), Agustus (semester II).
 7. Penduduk Usia Kerja adalah penduduk yang berumur 15 tahun ke atas.
 8. Angkatan Kerja adalah penduduk usia kerja (15 tahun dan lebih) yang bekerja, atau punya pekerjaan namun sementara tidak bekerja dan pengangguran.
 9. Bekerja adalah melakukan pekerjaan dengan maksud memperoleh atau membantu memperoleh pendapatan atau keuntungan dan lamanya bekerja paling sedikit 1 jam secara terus menerus dalam seminggu yang lalu (termasuk pekerja keluarga tanpa upah yang membantu dalam suatu usaha/ kegiatan ekonomi).
 10. Jumlah jam kerja seluruhnya adalah jumlah jam kerja yang digunakan untuk bekerja (tidak termasuk jam kerja istirahat resmi dan jam kerja yang digunakan untuk hal-hal di luar pekerjaan).
6. *The main source of employment data is National Labour Force Survey (Sakernas). This survey is specifically designed to collect information on employment statistics. Organization). Sakernas has been conducted in semester period, i.e February (Semester I) and August (Semester II).*
 7. *Working Age Population is population aged 15 years and over.*
 8. *Labor Force are people aged 15 years old and over who, in the previous week, were working, temporarily absent from work but having jobs, and those who did not have job and were looking for work.*
 9. *The concept of working means activity intended to earn income by doing work or helping to do work at least one hour continuously during the reference week (including unpaid family worker/for any economic activity).*
 10. *Total Working Hours is the total hours spent by an employee to perform all jobs (excluding the time used for other activities which are not classified as work).*

11. Lapangan Usaha adalah bidang kegiatan dari pekerjaan/tempat bekerja dimana seseorang bekerja. Klasifikasi lapangan usaha mengikuti Klasifikasi Baku Lapangan Usaha Indonesia (KBLI) dalam 1 digit.
 12. Status Pekerjaan adalah kedudukan seseorang dalam unit usaha/kegiatan dalam melakukan pekerjaan.
 13. Pekerja Tak Dibayar adalah seseorang yang bekerja membantu usaha untuk memperoleh penghasilan/ keuntungan yang dilakukan oleh salah seorang anggota rumah tangga atau bukan anggota rumah tangga tanpa mendapatkan upah/gaji.
11. *Industry is field of a person's activity or establishment. The classification of industries follows the Indonesia Standard Industrial Classification (KBLI) in one digit.*
 12. *Employment Status is the status of a person at his place of work or establishment where he was employed.*
 13. *Unpaid Worker is a person who intended to work without pay in an establishment run by other members of the family, relative or neighbour.*

ULASAN**DESCRIPTION****Kependudukan**

Penduduk Kabupaten Rote Ndao berdasarkan sensus penduduk tahun 2020 adalah sebanyak 143.764 jiwa yang terdiri atas 72.428 laki-laki dan 71.336 perempuan. Rasio jenis kelamin tahun 2020 adalah 102 yang berarti dari 100 perempuan terdapat 102 laki-laki. Laju pertumbuhan penduduk tahun 2010 sampai 2020 adalah 19,90 persen dan tahun 2000 sampai 2010 adalah 1,95 persen.

Ketenagakerjaan

Berdasarkan hasil Sakernas 2020, angkatan kerja tahun 2020 berjumlah 94.376 orang atau 73,07 persen terhadap penduduk usia kerja. Dari jumlah tersebut, sebanyak 95,09 persen berstatus bekerja. Tingkat pengangguran tercatat 4,90.

Di Rote Ndao, sebanyak 17.093 penduduk 15 tahun ke atas yang bekerja berstatus pekerja tidak dibayar (pekerja keluarga).

Population

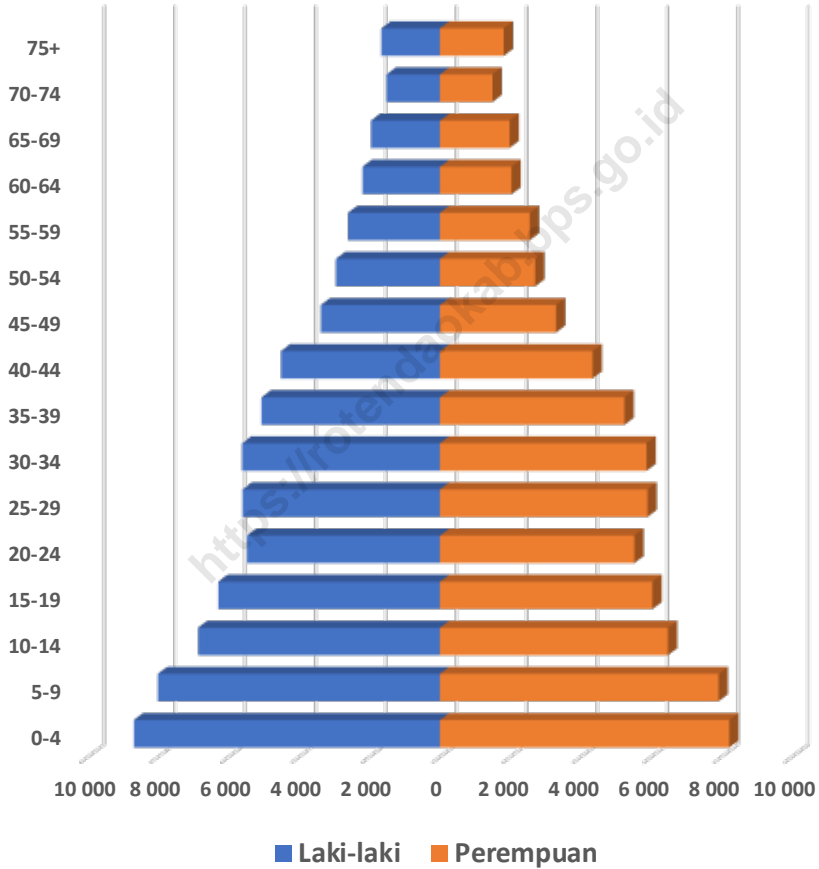
According to the population census data, the total number of people in Rote Ndao Regency in 2020 were 143.764, comprising of 72.428 males and 71.336 females. The sex ratio was 102 meaning that out of 100 females there were 102 males. The population growth 2010 to 2020 was 19,90 percent and 2000 to 2020 was 1,95 percent.

Employment

Based on the National Labor Force Survey (Sakernas) 2020, the number of labor force were 94.376 people or 73,07 percent from the total working age population. 95,09 percent out of the total labor force proportion were working. The unemployment rate was 4,90.

In Rote Ndao, 12.291 people (above 15 years old that working) were unpaid worker or family worker.

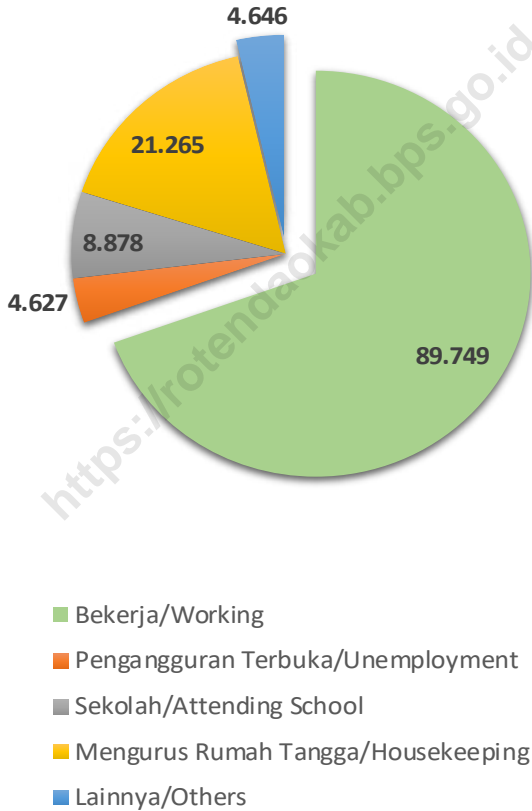
Gambar 3.1 Piramida Penduduk Kabupaten Rote Ndao, 2020
Figures 3.1 Population Pyramid of Rote Ndao Regency, 2020



Sumber/Source : Hasil Perapihan Umur dari Data Administratif dan SP2020 (September)/The Result of Smoothing Single Year of Age from Administrative Data and the 2020 Population Census (September)

Gambar 3.2
Figures

Penduduk Berumur 15 Tahun Keatas Menurut Jenis Kegiatan Utama Selama Seminggu yang Lalu, 2020
Population Aged 15 Years and Over by Types of Activity during the Previous Week, 2020



Sumber/Source : BPS, Survei Angkatan Kerja Nasional (Sakernas) Agustus/BPS-Statistics Indonesia, August National Labor Force Survey

3.1 PENDUDUK POPULATION

Tabel 3.1.1 Penduduk, Laju Pertumbuhan Penduduk, Distribusi Persentase Penduduk, Kepadatan Penduduk, Rasio Jenis Kelamin Penduduk Menurut Kecamatan, 2010 dan 2020
Population, Population Growth Rate, Percentage Distribution of Population, Population Density, and Population Sex Ratio by Subdistrict, 2010 and 2020

Kecamatan District	Penduduk (ribu) Population (thousand)	
	2010 ¹	2020 ²
(1)	(2)	(3)
01. Rote Barat Daya	19 737	24 309
02. Rote Barat Laut	22 608	26 916
03. Lobalain	24 789	30 669
04. Rote Tengah	8 058	8 984
05. Rote Selatan	5 173	6 015
06. Pantai Baru	12 397	14 476
07. Rote Timur	12 093	14 343
08. Landu Leko	4 540	5 247
09. Rote Barat	7 426	9 113
10. Ndao Nuse	3 087	3 692
Kabupaten Rote Ndao Rote Ndao Regency	119 908	143 764

Lanjutan Tabel/*Continued Table* 3.1.1

Kecamatan <i>District</i>	Laju Pertumbuhan Penduduk per Tahun <i>Annual Population Growth Rate (%)</i>	
	2000–2010	2010–2020
(1)	(4)	(5)
01. Rote Barat Daya	1,65	23,16
02. Rote Barat Laut	1,85	19,06
03. Lobalain	3,45	23,72
04. Rote Tengah	1,27	11,49
05. Rote Selatan	1,17	16,28
06. Pantai Baru	1,52	16,77
07. Rote Timur	1,35	18,61
08. Landu Leko	-	15,57
09. Rote Barat	1,91	22,72
10. Ndao Nuse	-	19,60
Kabupaten Rote Ndao <i>Rote Ndao Regency</i>	1,95	19,90

Lanjutan Tabel/*Continued Table 3.1.1*

Kecamatan <i>District</i>	Persentase Penduduk <i>Percentage of Total Population</i>	
	2010 ¹	2020 ²
(1)	(6)	(7)
01. Rote Barat Daya	16,46	16,91
02. Rote Barat Laut	18,85	18,72
03. Lobalain	20,67	21,33
04. Rote Tengah	6,72	6,25
05. Rote Selatan	4,31	4,18
06. Pantai Baru	10,34	10,07
07. Rote Timur	10,09	9,98
08. Landu Leko	3,79	3,65
09. Rote Barat	6,19	6,34
10. Ndao Nuse	2,57	2,57
Kabupaten Rote Ndao <i>Rote Ndao Regency</i>	100,00	100,00

Lanjutan Tabel/*Continued Table 3.1.1*

Kecamatan <i>District</i>	Kepadatan Penduduk per km ² <i>Population Density per sq.km</i>	
	2010 ¹	2020 ²
(1)	(8)	(9)
01. Rote Barat Daya	172	212
02. Rote Barat Laut	131	156
03. Lobalain	170	210
04. Rote Tengah	50	55
05. Rote Selatan	70	82
06. Pantai Baru	70	82
07. Rote Timur	109	129
08. Landu Leko	23	27
09. Rote Barat	64	78
10. Ndao Nuse	218	260
Kabupaten Rote Ndao <i>Rote Ndao Regency</i>	94	112

Lanjutan Tabel/Continued Table 3.1.1

Kecamatan District	Penduduk (Orang) Population		Rasio Jenis Kelamin Population Sex Ratio
	Laki-Laki Male	Perempuan Female	2020
(1)	(11)	(12)	(13)
01 Rote Barat Daya	12 148	12 161	100
02 Rote Barat Laut	13 547	13 369	101
03 Lobalain	15 518	15 151	102
04 Rote Tengah	4 530	4 454	102
05 Rote Selatan	3 038	2 977	102
06 Pantai Baru	7 360	7 116	103
07 Rote Timur	7 219	7 124	101
08 Landu Leko	2 665	2 582	103
09 Rote Barat	4 591	4 522	102
10 Ndao Nuse	1 812	1 880	96
Kabupaten Rote Ndao Rote Ndao Regency	72 428	71 336	102

Catatan/Note: ¹ Hasil SP2010 (Mei)/The result of the 2010 Population Census (May)

² Hasil SP2020 (September)/The result of the 2020 Population Census (September)

Sumber/Source: BPS, Sensus Penduduk (SP) 2010 dan 2020/BPS-Statistics Indonesia, 2010 and 2020 Population Census

Tabel 3.1.2 **Jumlah Penduduk Menurut Kelompok Umur dan Jenis Kelamin, 2020**
Table 3.1.2 **Population by Age Groups and Sex, 2020**

Kelompok Umur <i>Age Groups</i>	Jenis Kelamin/Sex		Jumlah <i>Total</i>
	Laki-Laki <i>Male</i>	Perempuan <i>Female</i>	
(1)	(2)	(3)	(4)
0–4	8 690	8 220	16 910
5–9	8 011	7 910	15 921
10–14	6 868	6 475	13 343
15–19	6 292	6 031	12 323
20–24	5 481	5 518	10 999
25–29	5 607	5 891	11 498
30–34	5 621	5 864	11 485
35–39	5 064	5 243	10 307
40–44	4 515	4 332	8 847
45–49	3 379	3 295	6 674
50–54	2 958	2 703	5 661
55–59	2 611	2 550	5 161
60–64	2 195	2 032	4 227
65–69	1 955	1 974	3 929
70–74	1 518	1 488	3 006
75+	1 663	1 810	3 473
Kabupaten Rote Ndao <i>Rote Ndao Regency</i>	72 428	71 336	143 764

Catatan/Note: ...

Sumber/Source: Hasil Perapihan Umur dari Data Administratif dan SP2020 (September)/*The Result of Smoothing Single Year of Age from Administrative Data and the 2020 Population Census (September)*

3.2 KETENAGAKERJAAN EMPLOYMENT

Tabel 3.2.1 Jumlah Penduduk Berumur 15 Tahun Keatas Menurut Jenis Kegiatan Selama Seminggu yang Lalu dan Jenis Kelamin di Kabupaten Rote Ndao, 2020
Population Aged 15 Years and Over by Type of Activity During The Previous Week and Sex in Rote Ndao Regency, 2020

Kegiatan Utama <i>Main Activity</i>	Jenis Kelamin/Sex		
	Laki-Laki <i>Male</i>	Perempuan <i>Female</i>	Jumlah <i>Total</i>
(1)	(2)	(3)	(4)
I. Angkatan Kerja/<i>Economically Active</i>	55 122	39 254	94 376
1. Bekerja/ <i>Working</i>	52 409	37 340	89 749
2. Pengangguran Terbuka/ <i>Unemployment</i>	2 713	1 914	4 627
II. Bukan Angkatan Kerja/<i>Economically Inactive</i>	10 724	24 065	34 789
1. Sekolah/ <i>Attending School</i>	3 958	4 920	8 878
2. Mengurus Rumah Tangga/ <i>Housekeeping</i>	3 982	17 283	21 265
3. Lainnya/ <i>Others</i>	2 784	1 862	4 646
Jumlah/<i>Total</i>	65 846	63 319	129 165

Catatan/Note:

Sumber/Source: BPS, Survei Angkatan Kerja Nasional (Sakernas) Agustus/BPS-Statistics Indonesia, August National Labor Force Survey

Tabel
Table 3.2.2

Penduduk Berumur 15 Tahun ke Atas Menurut Pendidikan Tertinggi yang Ditamatkan dan Jenis Kegiatan Selama Seminggu yang Lalu di Kabupaten Rote Ndao, 2020
Population 15 Years of Age and Over by Educational Attainment and Type of Activity During the Previous Week in Rote Ndao Regency, 2020

Pendidikan Tertinggi yang Ditamatkan ¹ <i>Educational Attainment¹</i>	Angkatan Kerja/ <i>Economically Active</i>			Persentase Bekerja terhadap Angkatan Kerja <i>Percentage of Working to Economically Active</i>
	Bekerja <i>Working</i>	Pengangguran ² <i>Unemployment²</i>	Jumlah Angkatan Kerja <i>Total of Economically Active</i>	
(1)	(2)	(3)	(4)	(5)
0	47 922
1	11 551
2	20 754
3	9 522
Jumlah/Total	89 749	4 627	94 376	95,09

Lanjutan Tabel/Continued Table 3.2.2

Pendidikan Tertinggi yang Ditamatkan ¹ <i>Educational Attainment ¹</i>	Bukan Angkatan Kerja <i>Not Economically Active</i>	Jumlah Penduduk Usia Kerja <i>Total of Working Age Population</i>	Persentase Angkatan Kerja terhadap Penduduk Usia Kerja <i>Percentage of Economically Active to Working Age Population</i>
(1)	(6)	(7)	(8)
0
1
2
3
Jumlah/Total	34 789	129 165	73,07

Catatan/Note: ¹ 0. ≤ Sekolah Dasar (SD)/≤ Primary School
1. Sekolah Menengah Pertama/Junior High School
2. Sekolah Menengah Atas/Senior High School
3. Perguruan Tinggi/Collage

² 1. Mencari pekerjaan/Looking for work
2. Mempersiapkan usaha/Establishing a new business/firm
3. Merasa tidak mungkin mendapat pekerjaan/Hopeless of job
4. Sudah punya pekerjaan tetapi belum mulai bekerja/Have a job in future start

Sumber/Source: BPS, Survei Angkatan Kerja Nasional (Sakernas) Agustus/BPS-Statistics Indonesia, August National Labor Force Survey

Tabel
Table 3.2.3

Penduduk Berumur 15 Tahun Ke Atas yang Bekerja Selama Seminggu yang Lalu Menurut Status Pekerjaan Utama dan Jenis Kelamin di Kabupaten Rote Ndao, 2020
Population 15 Years of Age and Over who Worked During The Previous Week by Main Employment Status and Sex in Rote Ndao Regency, 2020

Status Pekerjaan Utama <i>Main Employment Status</i>	Laki-Laki <i>Male</i>	Perempuan <i>Female</i>	Jumlah <i>Total</i>
(1)	(2)	(3)	(4)
Berusaha sendiri <i>Own account worker</i>	16 453	8 719	25 172
Berusaha dibantu buruh tidak tetap/buruh tidak dibayar <i>Employer assisted by temporary worker/unpaid worker</i>	13 520	6 919	20 439
Berusaha dibantu buruh tetap/buruh dibayar <i>Employer assisted by permanent worker/paid worker</i>	1 656	252	1 908
Buruh/Karyawan/Pegawai/ <i>Employee</i>	13 549	6 417	19 966
Pekerja bebas <i>Casual worker</i>	3 133	2 038	5 171
Pekerja keluarga/tak dibayar <i>Family worker/unpaid worker</i>	4 098	12 995	17 093
Jumlah/Total	52 409	37 340	89 749

Catatan/Note: ...

Sumber/Source: BPS, Survei Angkatan Kerja Nasional (Sakernas) Agustus/BPS-Statistics Indonesia, August National Labor Force Survey

Tabel 3.2.4 **Upah Minimum Regional di Provinsi Nusa Tenggara Timur menurut Nomor, Tanggal dan Tanggal Mulai Berlaku SK, 2011-2020**
Minimum Regional Wage in Nusa Tenggara Timur Province by Number, Date and Date of Validity of the Decree, 2011-2020

Tahun Year	Nomor dan Tanggal SK Number and Date of the Decree	Mulai Berlaku Date of Validity	Besarnya Upah Amount of Wage (Rp)
(1)	(2)	(3)	(4)
2011	No. 391/Kep/HK/2010 TGL. 09 November 2010	01-01-2011	850 000
2012	No. 239/Kep/HK/2011 TGL 18 November 2011	01-01-2012	925 000
2013	No. 289/Kep/HK/2012 TGL 12 November 2012	01-01-2013	1 010 000
2014	No. 366/Kep/HK/2013 TGL 01 November 2013	01-01-2014	1 125 000
2015	No. 248/KEP/HK/2014 TGL 01 November 2014	01-01-2015	1 250 000
2016	No. 347/KEP/HK/2015 TGL 31 Oktober 2015	01-01-2016	1 525 000
2017	No. 282/KEP/HK/2016	02-11-2017	1 660 000
2018	No. 342/KEP/HK/2017	29-10-2018	1 795 000
2019	No. 342/KEP/HK/2018	01-01-2019	1 793 298
2020			

Sumber/Source : Dinas Tenaga Kerja dan Transmigrasi Kabupaten Rote Ndao/Labor and Transmigration Service of Rote Ndao Regency

Tabel 3.2.5 Jumlah Pencari Kerja Terdaftar Menurut Kecamatan dan Jenis Kelamin, 2020
Number of Registered Job Applicants by District and Sex, 2020

Kecamatan <i>District</i>	Pencari Kerja Terdaftar <i>Registered Job Applicants</i>		Jumlah <i>Total</i>
	Laki-Laki <i>Male</i>	Perempuan <i>Female</i>	
(1)	(2)	(3)	(4)
01. Rote Barat Daya
02. Rote Barat Laut
03. Lobalain
04. Rote Tengah
05. Rote Selatan
06. Pantai Baru
07. Rote Timur
08. Landu Leko
09. Rote Barat
10. Ndao Nuse
Kabupaten Rote Ndao <i>Rote Ndao Regency</i>

Sumber/Source : Dinas Tenaga Kerja dan Transmigrasi Kabupaten Rote Ndao/*Labor and Transmigration Service of Rote Ndao Regency*

Tabel
Table 3.2.6**Jumlah Penempatan/Pemenuhan Tenaga Kerja Menurut Kecamatan dan Jenis Kelamin, 2020**
Number of Placement of Workers by District and Sex, 2020

Kecamatan District	PMI (Pekerja Imigran Indonesia) Migrant Workers			AKAD (Angkatan Kerja Antar Daerah) Workforce Inter-Regional Employment		
	Laki-Laki Male	Perempuan Female	Jumlah Total	Laki-Laki Male	Perempuan Female	Jumlah Total
(1)	(2)	(3)	(4)	(5)	(6)	(7)
01. Rote Barat Daya
02. Rote Barat Laut
03. Lobalain
04. Rote Tengah
05. Rote Selatan
06. Pantai Baru
07. Rote Timur
08. Landu Leko
09. Rote Barat
10. Ndao Nuse
Kabupaten Rote Ndao Rote Ndao Regency

Sumber/Source : Dinas Tenaga Kerja dan Transmigrasi Kabupaten Rote Ndao/Labor and Transmigration Service of Rote Ndao Regency

Tabel 3.2.7 Jumlah Warga Transmigran Menurut Kecamatan dan Jenis Kelamin, 2020
Number of Transmigrant Residents by District and Sex, 2020

Kecamatan <i>District</i>	Warga Transmigran <i>Transmigrant Residents</i>		Jumlah <i>Total</i>
	Laki-Laki <i>Male</i>	Perempuan <i>Female</i>	
(1)	(2)	(3)	(4)
01. Rote Barat Daya
02. Rote Barat Laut
03. Lobalain
04. Rote Tengah
05. Rote Selatan
06. Pantai Baru
07. Rote Timur
08. Landu Leko
09. Rote Barat
10. Ndao Nuse
Kabupaten Rote Ndao <i>Rote Ndao Regency</i>

Sumber/Source : Dinas Tenaga Kerja dan Transmigrasi Kabupaten Rote Ndao/Labor and Transmigration Service of Rote Ndao Regency

BAB Chapter 4

SOSIAL DAN KESEJAHTERAAN RAKYAT

SOCIAL AND WELFARE

Jumlah Sekolah Menurut Jenjang, 2020 *Number Of Schols, 2020*



PENJELASAN TEKNIS

1. Tidak/belum pernah sekolah adalah mereka yang tidak pernah atau belum pernah terdaftar dan tidak pernah atau belum pernah aktif mengikuti pendidikan di suatu jenjang pendidikan formal. Termasuk juga yang tamat/belum tamat taman kanak-kanak tetapi tidak melanjutkan ke sekolah dasar.
2. Masih bersekolah adalah mereka yang terdaftar dan aktif mengikuti pendidikan formal dan nonformal (Paket A, B, atau C), baik pendidikan dasar, menengah atau pendidikan tinggi. Bagi mahasiswa yang sedang cuti dianggap masih bersekolah.
3. Tidak bersekolah lagi adalah mereka yang pernah terdaftar dan aktif mengikuti pendidikan di suatu jenjang pendidikan formal dan nonformal (Paket A, B, atau C), tetapi pada saat pencacahan tidak lagi terdaftar dan tidak aktif mengikuti pendidikan.
4. Jenjang Pendidikan terdiri atas pendidikan dasar, pendidikan menengah dan pendidikan tinggi. Jenis pendidikan yang diajarkan mencakup pendidikan umum, kejuruan, akademik, profesi, vokasi, keagamaan, dan khusus.
 - a. Pendidikan Dasar berbentuk Sekolah Dasar (SD) dan Madrasah Ibtidaiyah (MI) atau bentuk lain yang

TECHNICAL NOTES

1. *Not/never attending school is someone who has never attended or never been registered in a formal education, such as primary, secondary, and tertiary education. Those who just completed kindergarten are considered as never attended school.*
2. *Attending school is someone who is currently attending primary, secondary, or tertiary education, including package (A, package B, or package C). College student who postpones his/her study is considered as attending school.*
3. *Not attending school anymore is someone who had enrolled and participated in formal and non-formal education in the past including package A, package B, or package C, but currently does not attend school.*
4. *Education Level consists of primary, secondary education, and high education. The kind of education that taught consists of general education, vocational, academic, professional, religious, and specific education.*
 - a. *The Primary Education consists of Elementary School and Islamic Elementary School or other equivalent*

- sederajat serta Sekolah Menengah Pertama (SMP) dan Madrasah Tsanawiyah (MTs), atau bentuk lain yang sederajat.
- b. Pendidikan Menengah berben-tuk Sekolah Menengah Atas (SMA), Madrasah Aliyah (MA), Sekolah Menengah Kejuruan (SMK), dan Madrasah Aliyah Kejuruan (MAK), atau bentuk lain yang sederajat.
 - c. Pendidikan Tinggi merupakan jenjang pendidikan setelah pendidikan menengah yang mencakup program pendidikan diploma, sarjana, magister, spesialis, dan doktor yang diselenggarakan oleh perguruan tinggi. Perguruan tinggi dapat berbentuk akademi, politeknik, sekolah tinggi, institut, atau universitas.
5. Angka Partisipasi Murni (APM) adalah proporsi penduduk pada kelompok umur jenjang pendidikan tertentu yang masih bersekolah terhadap penduduk pada kelompok umur tersebut.
 6. Angka Partisipasi Kasar (APK) adalah proporsi anak sekolah pada suatu jenjang tertentu terhadap penduduk pada kelompok usia tertentu.
 7. Kemampuan membaca dan
- forms and Junior High School and MTs, or other equivalent forms.*
- b. *Secondary Education consists of the senior high school, MA, Vocational School, and Vocational Madrasah Aliyah, or other equivalent forms.*
 - c. *The High Education consists of the education level after the secondary education that consists of diplomas, bachelor, master, specialist, and doctoral degrees that are held by the college. The colleges can be academy, polytechnic, high school, institute, or university.*
5. *Net Enrollment Ratio (NER) proportion of age-group population who were at school at a certain level of education compared to certain in the school age-group.*
 6. *Gross Enrollment Ratio (GER) is proportion of total pupils at a certain level of education compared to certain age-group population.*
 7. *Able to read and write is the ability*

- menulis artinya dapat membaca dan menulis kata-kata/kalimat sederhana dengan suatu aksara.
8. Rumah Sakit yaitu tempat pemeriksaan dan perawatan kesehatan, biasanya di bawah pengawasan dokter /tenaga medis, melayani penderita yang sakit untuk berobat rawat jalan atau rawat inap.
 9. Rumah Bersalin yaitu sarana pelayanan kesehatan dengan izin sebagai rumah bersalin, dilengkapi dengan pelayanan pemeriksaan untuk kehamilan, persalinan serta pemeriksaan ibu dan anak yang berada di bawah pengawasan bidan.
 10. Puskesmas (Pusat Kesehatan Masyarakat) adalah unit pelaksana teknis dinas kesehatan kabupaten/kota yang mempunyai fungsi utama sebagai penyelenggara pelayanan kesehatan tingkat pertama. Wilayah kerja puskesmas maksimal adalah satu kecamatan dan untuk dapat menjangkau wilayah kerjanya, puskesmas mempunyai jaringan pelayanan yang meliputi unit Puskesmas Pembantu (Pustu), unit Puskesmas Keliling (Puskel), dan unit bidan desa/komunitas (Peraturan Menteri Kesehatan RI No. 75 Tahun 2014 Tentang Pusat Kesehatan Masyarakat).
 11. Farmasi yaitu suatu profesi khusus yang dapat berkembang sangat luas dalam rangka pelayanan kesehatan dan dapat sangat
- to read and write at least a simple sentence in any letter of alphabets.*
8. *Hospital is a place for health check, usually controlled/ supervised by doctors/medical personnel to serve the ill patients to get outpatient or inpatient treatment services.*
 9. *Maternity House is health care facility with a license as a maternity house, equipped with prenatal care, childbirth and examination of mothers and children which is under the supervision of a senior midwife.*
 10. *Public Health Center is technical implementation unit of regency health department that have the primary function as a first-level health care providers. The working area standard of public health center is one district and to reach their working areas, public health centers have a service network covering subsidiary of public health center, mobile public health center units, and midwife units (Regulation of the Minister of Health of Indonesia Number 75 Year 2014 about Public Health Center).*
 11. *Pharmacist is a typical profession capabler to develop wider in a health care system and that provides more beneficial for*

- bermanfaat bagi masyarakat.
12. Sanitasi merupakan tenaga pro-fesional yang bekerja dalam bidang sanitasi dan kesehatan lingkungan.
 13. Imunisasi adalah memasukkan kuman atau racun penyakit tertentu yang sudah dilemahkan (vaksin) ke dalam tubuh dengan cara disuntik atau diminum (diteteskan dalam mulut) dengan maksud agar terjadi kekebalan tubuh.
 - a. BCG (Bacillus Calmette Guerin) merupakan vaksinasi untuk mencegah penyakit TBC, diberikan pada bayi baru lahir atau anak, dengan suntikan pada kulit pangkal lengan atas. Suntikan BCG diberikan kepada anak sebanyak 1 kali.
 - b. DPT (Difteri, Pertusis, Tetanus) merupakan vaksin yang diberikan pada bayi berumur 3 bulan ke atas, dengan suntikan pada paha dan harus diulang setelah 1 bulan dan 2 bulan kemudian, sehingga suntikan imunisasi DPT lengkap pada balita berjumlah 3 kali (kadang-kadang selang waktu antar suntikan bisa lebih dari 1 bulan).
 - c. Polio adalah vaksin yang digunakan untuk mencegah virus polio, diberikan pada bayi berumur 3 bulan ke atas dengan memberikan 3
- community.*
12. *Sanitarian is a specialist in sanitary science and public health*
 13. *Immunization is putting enervated microbe of a certain disease into human body by injection or drinking (dropping into mouth) to make the body immune to that disease.*
 - a. *BCG (Bacille Calmette-Guerin) is a vaccination to prevent Tuberculosis/TBC, given to a new born baby or a toddler by injection on the base of the upper arm. BCG injection is given one time.*
 - b. *DPT (Diphtheria, Pertusis, Tetanus) is given to a baby aged 3 months or older, by injecting it on the thigh and should be repeated after 1 month and then again after 2 months. Thus, a complete DPT Immunization on toddlers are done 3 times (sometimes time lapse between injections can be more than one month).*
 - c. *Polio is a vaccine to prevent polio virus, given to a baby at the age 3 months or older by giving 3 drops of liquid vaccine in a pink or white*

- tetes cairan vaksin berwarna merah muda atau putih ke dalam mulut anak, diberikan biasanya bersama-sama DPT.
- d. Hepatitis B adalah suntikan secara intramuskular (suntikan ke dalam otot) biasanya di paha yang diberikan pada bayi untuk mencegah penyakit Hepatitis B. Suntikan ini diberikan sebanyak 3 kali. Suntikan pertama diberikan pada bayi berumur 0 bulan, kedua pada bayi 1 bulan, dan ke 3 pada bayi 6 bulan.
 - e. Campak/morbilli merupakan vaksin untuk mencegah penyakit campak/morbilli, yang biasanya diberikan pada bayi berumur 9 sampai 12 bulan, dengan suntikan pada paha sebanyak 1 kali.
14. Bayi berat lahir rendah (BBLR) ialah bayi baru lahir yang berat badannya saat lahir kurang dari 2500 gram.
 15. Kunjungan K1 yaitu kunjungan ibu hamil pertama kali pada masa kehamilan.
 16. Kunjungan K4 merupakan kontak minimal empat kali selama masa kehamilan untuk mendapatkan pelayanan antenatal, yang terdiri atas minimal satu kali kontak pada trimester pertama, satu kali pada trimester kedua dan dua kali pada trimester ketiga.
 17. Kurang Energi Kronis merupakan keadaan dimana ibu penderita *color directly into the baby's mouth; usually given together with DPT vaccination.*
 - d. *Hepatitis B is an intramuscular injection (injection to the muscle), usually on the thigh, given to baby to prevent Hepatitis B. This injection is given 3 times. The first injection given when the baby is 0 month old, the second is given at the age of 1 month, and the third is at the age of 6 months.*
 - e. *Measles/morbilli is a vaccine to prevent measles/morbilli; that is usually given one time to a baby aged between 9 to 12 months, by injecting on the thigh 1 times.*
14. *Low birth weight (LBW) is defined as a birth weight of a live-born infant of less than 2,500 g.*
 15. *Committing K1 Visit is expectant mothers who make a visit for the first time during her pregnancy.*
 16. *Committing K4 Visit is make contact at least 4 times during the pregnancy to get service-natal, comprising at least one time of contacts on first trimester, one time at second trimester and twice in the third trimester.*
 17. *Chronic energy deficiency is a condition in which sufferers*

- kekurangan makanan yang berlangsung menahun (kronis) yang mengakibatkan timbulnya gangguan kesehatan pada ibu.
18. Lahir Hidup yaitu peristiwa keluarnya hasil konsepsi dari rahim seorang ibu secara lengkap tanpa memandang lamanya kehamilan dan setelah perpisahan itu terjadi, hasil konsepsi bernafas dan mempunyai tanda-tanda kehidupan lainnya, seperti denyut jantung, detak tali pusat, atau gerakan-gerakan otot, tanpa memandang apakah tali pusat sudah dipotong atau belum.
 19. Kematian Maternal merupakan kematian seorang wanita selama kehamilan atau dalam periode 42 hari setelah berakhirnya kehamilan, akibat semua sebab yang terkait dengan atau diperberat oleh kehamilan atau penanganannya, tetapi bukan kecelakaan atau disebabkan oleh cedera.
 20. Apotek adalah suatu tempat yang digunakan untuk melakukan pekerjaan kefarmasian dan penyaluran/penjualan obat atau bahan farmasi dan perbekalan kesehatan lainnya kepada masyarakat yang dikelola oleh tenaga apoteker (Peraturan Menteri Kesehatan RI No. 1332 Tahun 2002 Tentang Perubahan Atas Peraturan Menteri Kesehatan RI No. 922/MENKES/PER/X/1993 Tentang Ketentuan dan Tata Cara Pemberian Izin Apotek).
- maternal chronic food shortages lasting (chronic) health problems that resulted in the mother.*
18. *Live Birth is the complete extraction from its mother of a product of human conception, irrespective of the duration of pregnancy, that, after such expulsion, breathes or shows any other evidence of life such as beating of the heart, pulsation of the umbilical cord or definite movement of voluntary muscles, whether or not the umbilical cord has been cut or the placenta is attached.*
 19. *Maternal death is the death of a woman while pregnant or within 42 days of termination of pregnancy, irrespective of the duration and site of the pregnancy, from any cause related to or aggravated by the pregnancy or its management but not from accidental or incidental causes.*
 20. *Pharmacy is a specific place that is used for pharmaceutical jobs, and distribution/sale of drugs/ pharmaceuticals and other medical supplies to people that are administered by trained pharmacist (Regulation of the Minister of Health of Indonesia Number 1332 Year 2002 about the Changes of Regulation of the Minister of Health of Indonesia Number 922/MENKES/PER/X/1993 about Pro-vision and Procedures for Administration of Licensed Pharmacies).*

21. Toko Obat Berizin adalah orang atau badan hukum yang memiliki ijin untuk menyimpan obat-obat bebas dan terbatas untuk dijual secara eceran ditempat tertentu sebagaimana tercantum dalam surat ijin.
22. Optikal adalah tempat penyelenggaraan pemeriksaan, pemberian kacamata sesuai dengan tingkat kelainan kerusakan mata, penanggung jawab teknis tenaga refraksionis optis yang berijazah formal.
23. Desa siaga yaitu desa yang penduduknya memiliki kesiapan sumber daya dan kemampuan untuk mencegah dan mengatasi masalah kesehatan, bencana dan kegawatdaruratan kesehatan, secara mandiri.
24. Untuk mengukur kemiskinan, BPS menggunakan konsep kemampuan memenuhi kebutuhan dasar (basic needs approach). Dengan pendekatan ini, kemiskinan dipandang sebagai ketidakmampuan dari sisi ekonomi untuk memenuhi kebutuhan dasar makanan dan bukan makanan yang diukur dari sisi pengeluaran. Metode yang digunakan adalah menghitung Garis Kemiskinan (GK), yang terdiri dari dua komponen yaitu Garis Kemiskinan Makanan (GKM) dan Garis Kemiskinan Non-Makanan (GKNM). Penghitungan Garis
21. *Drug stores is the person or legal entity who has a permit to store free medicines and unlimited free medicines to be sold at retail in a certain place as stated in the permit.*
22. *Optical is the venue for inspection, giving the glasses according to the degree of abnormality eye damage, responsible for the technical personnel are certified optical refraksionis.*
23. *'Siaga' Villages by definition is a village that has resources capability and readiness to prevent and to overcome health problems, disasters and health emergencies, independently.*
24. *To measure poverty, BPS-Statistics Indonesia has used the concept of basic needs approach. Therefore, poverty is viewed as economic inability to fulfill food and non-food basic needs which are measured by consumption/expenditure. The method used is calculating poverty line, which consists of two components that are Food Poverty Line (FPL) and Non-Food Poverty Line (NFPL). The poverty line was calculated separately for urban and rural areas..*

- Kemiskinan dilakukan secara terpisah untuk daerah perkotaan dan perdesaan.
25. Penduduk miskin adalah penduduk yang memiliki rata-rata pengeluaran per kapita per bulan di bawah Garis Kemiskinan.
 26. Garis Kemiskinan Makanan (GKM) merupakan nilai pengeluaran kebutuhan minimum makanan yang disetarakan dengan 2.100 kkalori per kapita per hari. Garis Kemiskinan Non-Makanan (GKNM) adalah kebutuhan minimum untuk perumahan, sandang, pendidikan, kesehatan, dan kebutuhan dasar lainnya.
 27. Ukuran Kemiskinan :
 - i. Head Count Index (HCI-P0) adalah persentase penduduk miskin yang berada di bawah Garis Kemiskinan (GK).
 - ii. Indeks Kedalaman Kemiskinan (Poverty Gap Index-P1) merupakan ukuran rata-rata kesenjangan pengeluaran masing-masing penduduk miskin terhadap garis kemiskinan. Semakin tinggi nilai indeks, semakin jauh rata-rata pengeluaran penduduk dari garis kemiskinan.
 - iii. Indeks Keparahan Kemiskinan (Poverty Severity Index-P2) memberikan gambaran mengenai penyebaran pengeluaran di antara penduduk miskin.
25. *To measure poverty, BPS-Statistics Indonesia has used the concept of basic needs approach.*
 26. *The Food Poverty Line refers to the daily minimum requirement of 2.100 kcal per capita per day. The Non-Food Poverty Line refers to the minimum requirement for household necessities for clothing, education, health, and other basic individual needs.*
 27. *Poverty Measures :*
 - i. *Head Count Index (HCI-P0) simply measures the percentage of the population that is counted as poor, often denoted by P0.*
 - ii. *Poverty Gap Index-P1 measures the extent to which individuals fall below the poverty line (the poverty gaps) as a proportion of the poverty line. Higher value of the index shows that the gap between average expenditure of the poor and the poverty line is wider.*
 - iii. *Poverty Severity Index-P2 describes inequality among the poor. This is simply a weighted sum of poverty gaps (as a proportion of the poverty*

Semakin tinggi nilai indeks, semakin tinggi ketimpangan pengeluaran di antara penduduk miskin.

line), where the weights are the proportionate poverty gaps themselves. Hence, by squaring the poverty gap index, the measure implicitly puts more weight on observations that fall well below the poverty line. Higher value of the index shows that inequality among the poor is higher.

Foster-Greer-Thorbecke (1984) merumuskan suatu ukuran yang digunakan untuk mengukur tingkat kemiskinan sebagai berikut:

Foster-Greer-Thorbecke (1984) developed poverty measures that may be written as:

$$P_a = \frac{1}{n} \sum_{i=1}^n \left[\frac{z - y_i}{z} \right]^a$$

$$P_a = \frac{1}{n} \sum_{i=1}^n \left[\frac{z - y_i}{z} \right]^a$$

dimana: $a=0, 1, 2$ z =Garis kemiskinan y_i =Rata-rata pengeluaran perkapita sebulan penduduk yang berada di bawah garis kemiskinan ($i=1,2,\dots,q$), $y_i < z$ =Banyaknya penduduk yang berada di bawah garis kemiskinan n =Jumlah penduduk.

where: $a=0, 1, 2$ =the poverty line y_i =Average expenditure per capita per month of the poor ($i=1,2,\dots,q$), $y_i < z$ =the number of poor n =the total population if $a=0$ is obtained Head Count Index (P0), if $a=1$ is obtained Poverty Gap Index-P1, and if $a=2$ is obtained Poverty Severity Index-P2.

($i=1,2,\dots,q$), $y_i < z$ =Banyaknya penduduk yang berada di bawah garis kemiskinan n =Jumlah penduduk.

ULASAN**DESCRIPTION****Pendidikan**

Semua Desa di Kabupaten Rote Ndao sudah ada sekolah Dasar, setiap kecamatan sudah terdapat Sekolah Menengah Pertama (SMP) dan hanya ada satu kecamatan yang belum memiliki sekolah menengah atas/kejuruan yaitu kecamatan Landu Leko. Angka Partisipasi Murni Kabupaten Rote Ndao pada tahun 2020 untuk Jenjang SD sederajat tahun 2020 adalah 95,42 untuk jenjang SMP sederajat adalah 73,06 dan jenjang SMA sederajat adalah 49,88.

Kesehatan

Persentase kelahiran yang ditolong oleh tenaga kesehatan pada tahun 2020 mencapai 89,30 persen. Dengan adanya 1 Rumah Sakit Daerah, 10 PUSKESMAS yang tersebar di setiap kecamatan, PUSTU dan unit kesehatan lainnya disetiap Desa, angka tersebut diharapkan meningkat untuk menghindari kematian saat melahirkan.

Agama dan Sosial Lainnya

Mayoritas penduduk Kabupaten Rote Ndao beragama Kristen Protestan, diikuti oleh pemeluk agama Islam dan Katolik.

Kriminalitas

Pada tahun 2020 ada ... kasus tindak pidana dengan tingkat penyelesaian ... persen. Jumlah kasus dan tingkat penyelesaian kasus naik dibandingkan tahun 2019.

Education

There were elementary schools in all village in Rote Ndao Regency, each district has a junior high school (SMP) and there is only one district that does not yet have a high school / vocational school that is Landu Leko district. Net Enrolment Rate of Rote Ndao Regency by Educational Level in 2020 was 95,42 for General/Vocational Elementary School, 73,06 for General/Vocational Junior High School and 49,88.

Health

The percentage of birth handled by health personnel in 2020 were 89,30 percent. With 1 unit of Hospital, 10 Public Health Center in each district, Subsidiary of Public Health Center and other health facilities in all Village might decreased the number of women death when gave birth.

Religion and other Social Affairs

The majority of religious follower population in Nusa Tenggara Timur was Protestan, followed by Muslims and Chatolic.

Crime

In 2020, there were ... Reported Criminal Cases with ... percent of Crime Clearance Rate. The rate of Crime Clearance have increased from 2019.

Kemiskinan

Penduduk miskin Kabupaten Rote Ndao hasil pada tahun 2020 adalah 27,54 persen atau sebanyak 48,77 ribu jiwa turun bila dibandingkan dengan tahun 2019. Besarnya garis kemiskinan pada tahun 2020 adalah 322.619 perkapita perbulan.

Poverti

In 2019, the number of poor people in Rote Ndao regency decreased to 27,54 percent or there were 48,77 thousand of poor people. The poverty line (Rp. 353.684 per capita per month).

<https://rotendaokab.bps.go.id>

Gambar 4.1 **Jumlah Tenaga Kesehatan di Kabupaten Rote Ndao, 2020**
Figures 4.1 **Number of Health Personnel in Rote Ndao Regency, 2020**



Sumber/Source : Dinas Kesehatan Kabupaten Rote Ndao/Health Service of Rote Ndao Regency

Gambar 4.2
Figures

Jumlah Tindak Pidana di Kabupaten Rote Ndao, 2020
Number of Crime in Rote Ndao Regency, 2020



Gambar 4.2

Sumber/Source : Polres Kabupaten Rote Ndao/Police Station of Rote Ndao Regency

4.1 PENDIDIKAN EDUCATION

Tabel 4.1.1 Jumlah Sekolah, Guru, dan Murid Taman Kanak-Kanak (TK) di Bawah Kementerian Pendidikan dan Kebudayaan Menurut Kecamatan di Kabupaten Rote Ndao, 2019/2020 dan 2020/2021
Number of Schools, Teachers, and Pupils in Kindergarten Under The Ministry of Education and Culture by District in Rote Ndao Regency, 2019/2020 dan 2020/2021

Kecamatan District	Sekolah/Schools					
	Negeri/Public		Swasta/Private		Jumlah/Total	
	2019/2020	2020/2021	2019/2020	2020/2021	2019/2020	2020/2021
(1)	(2)	(3)	(4)	(5)	(6)	(7)
01. Rote Barat Daya	-	-	6	6	6	6
02. Rote Barat Laut	-	-	5	5	5	5
03. Lobalain	2	2	11	11	13	13
04. Rote Tengah	1	1	3	3	4	4
05. Rote Selatan	1	1	4	4	5	5
06. Pantai Baru	-	-	7	6	7	6
07. Rote Timur	1	1	6	5	7	6
08. Landu Leko	-	-	1	-	1	-
09. Rote Barat	1	1	5	4	6	5
10. Ndao Nuse	-	-	1	1	1	1
Kabupaten Rote Ndao Rote Ndao Regency	6	6	49	45	55	51

Lanjutan Tabel/*Continued Table 4.1.1*

Kecamatan <i>District</i>	Guru ¹ / <i>Teachers</i> ¹					
	Negeri/ <i>Public</i>		Swasta/ <i>Private</i>		Jumlah/ <i>Total</i>	
	2019/2020	2020/2021	2019/2020	2020/2021	2019/2020	2020/2021
(1)	(8)	(9)	(10)	(11)	(12)	(13)
01. Rote Barat Daya	-	-	13	16	13	16
02. Rote Barat Laut	-	-	12	12	12	12
03. Lobalain	7	7	36	35	43	42
04. Rote Tengah	2	2	5	7	7	9
05. Rote Selatan	3	2	8	8	11	10
06. Pantai Baru	-	-	25	24	25	24
07. Rote Timur	7	5	9	10	16	15
08. Landu Leko	-	-	2	-	2	-
09. Rote Barat	1	3	11	8	12	11
10. Ndao Nuse	-	-	3	3	3	3
Kabupaten Rote Ndao <i>Rote Ndao Regency</i>	20	19	124	123	144	142

Lanjutan Tabel/*Continued Table 4.1.1*

Kecamatan <i>District</i>	Murid/Students					
	Negeri/Public		Swasta/Private		Jumlah/Total	
	2019/2020	2020/2021	2019/2020	2020/2021	2019/2020	2020/2021
(1)	(14)	(15)	(16)	(17)	(18)	(19)
01. Rote Barat Daya	-	-	142	211	142	211
02. Rote Barat Laut	-	-	184	178	184	178
03. Lobalain	39	43	390	357	429	400
04. Rote Tengah	15	15	51	90	66	105
05. Rote Selatan	19	27	76	96	95	123
06. Pantai Baru	-	-	151	166	151	166
07. Rote Timur	28	23	169	212	197	235
08. Landu Leko	-	-	10	-	10	-
09. Rote Barat	26	16	153	127	179	143
10. Ndao Nuse	-	-	33	35	33	35
Kabupaten Rote Ndao Rote Ndao Regency	127	124	1 359	1 472	1 486	1 596

Catatan/Note : ¹ Jumlah guru termasuk kepala sekolah dan guru/The total of teachers including headmaster and teacher

Sumber/Source : Kementerian Pendidikan dan Kebudayaan, Data Semester Ganjil/Ministry of Educations and Culture, Odd Semester Data

Tabel
Table 4.1.2**Jumlah Sekolah, Guru, dan Murid Raudatul Athfal (RA)
di Bawah Kementerian Agama Menurut Kecamatan di
Kabupaten Rote Ndao, 2018/2019 dan 2019/2020**
**Number of Schools, Teachers, and Pupils in Raudatul Athfal
(RA) Under The Ministry of Religious Affairs by Subdistrict in
Rote Ndao Regency, 2018/2019 and 2019/2020**

Kecamatan District	Sekolah/Schools		Guru/Teachers		Murid/Pupils	
	2018/2019	2019/2020	2018/2019	2019/2020	2018/2019	2019/2020
(1)	(2)	(3)	(4)	(5)	(6)	(7)
01. Rote Barat Daya	-	-	-	-	-	-
02. Rote Barat Laut	-	-	-	-	-	-
03. Lobalain	1	1	6	5	94	68
04. Rote Tengah	-	-	-	-	-	-
05. Rote Selatan	-	-	-	-	-	-
06. Pantai Baru	-	-	-	-	-	-
07. Rote Timur	-	-	-	-	-	-
08. Landu Leko	-	-	-	-	-	-
09. Rote Barat	-	-	-	-	-	-
10. Ndao Nuse	-	-	-	-	-	-
Kabupaten Rote Ndao Rote Ndao Regency	1	1	6	5	94	68

Catatan/Note :¹ Jumlah guru termasuk kepala sekolah dan guru/The total of teachers including headmaster and teacher

Sumber/Source : Kanwil Kementerian Agama Kabupaten Rote Ndao / Ministry Religion of Rote Ndao Regency

Tabel 4.1.3
Table

Jumlah Sekolah, Guru, dan Murid Sekolah Dasar (SD) di Bawah Kementerian Pendidikan dan Kebudayaan Menurut Kecamatan di Kabupaten Rote Ndao, 2019/2020 dan 2020/2021

Number of Schools, Teachers, and Pupils in Primary Schools Under The Ministry of Education and Culture by Subdistrict in Rote Ndao Regency, 2019/2020 and 2020/2021

Kecamatan District	Sekolah/Schools					
	Negeri/Public		Swasta/Private		Jumlah/Total	
	2019/2020	2020/2021	2019/2020	2020/2021	2019/2020	2020/2021
(1)	(2)	(3)	(4)	(5)	(6)	(7)
01. Rote Barat Daya	21	21	-	-	21	21
02. Rote Barat Laut	23	23	4	4	27	27
03. Lobalain	16	16	10	10	26	26
04. Rote Tengah	10	10	3	3	13	13
05. Rote Selatan	7	7	-	-	7	7
06. Pantai Baru	15	15	3	3	18	18
07. Rote Timur	13	13	2	2	15	15
08. Landu Leko	6	6	1	1	7	7
09. Rote Barat	7	7	2	2	9	9
10. Ndao Nuse	4	4	-	-	4	4
Kabupaten Rote Ndao Rote Ndao Regency	122	122	25	25	147	147

Lanjutan Tabel/*Continued Table* 4.1.3

Kecamatan <i>District</i>	Guru ¹ /Teachers ¹					
	Negeri/ <i>Public</i>		Swasta/ <i>Private</i>		Jumlah/ <i>Total</i>	
	2019/2020	2020/2021	2019/2020	2020/2021	2019/2020	2020/2021
(1)	(8)	(9)	(10)	(11)	(12)	(13)
01. Rote Barat Daya	237	240	-	-	237	240
02. Rote Barat Laut	232	246	34	38	266	284
03. Lobalain	187	196	78	90	265	286
04. Rote Tengah	86	91	24	25	110	116
05. Rote Selatan	70	73	-	-	70	73
06. Pantai Baru	162	170	21	23	183	193
07. Rote Timur	130	138	9	11	139	149
08. Landu Leko	42	46	7	6	49	52
09. Rote Barat	61	66	21	20	82	86
10. Ndao Nuse	35	36	-	-	35	36
Kabupaten Rote Ndao <i>Rote Ndao Regency</i>	1 242	1 302	194	213	1 436	1 515

Lanjutan Tabel/Continued Table 4.1.3

Kecamatan District	Murid/Students					
	Negeri/Public		Swasta/Private		Jumlah/Total	
	2019/2020	2020/2021	2019/2020	2020/2021	2019/2020	2020/2021
(1)	(14)	(15)	(16)	(17)	(18)	(19)
01. Rote Barat Daya	3 400	3 351	-	-	3 400	3 351
02. Rote Barat Laut	3 378	3 258	630	616	4 008	3 874
03. Lobalain	2 829	2 742	1 077	1 131	3 906	3 873
04. Rote Tengah	967	912	175	172	1 142	1 084
05. Rote Selatan	757	719	-	-	757	719
06. Pantai Baru	1 857	1 826	206	198	2 063	2 024
07. Rote Timur	1 839	1 750	113	132	1 952	1 882
08. Landu Leko	683	651	108	116	791	767
09. Rote Barat	1 012	1 011	312	321	1 324	1 332
10. Ndao Nuse	351	342	-	-	351	342
Kabupaten Rote Ndao Rote Ndao Regency	17 073	16 562	2 621	2 686	19 694	19 248

Catatan/Note : ¹ Jumlah guru termasuk kepala sekolah dan guru/The total of teachers including headmaster and teacher

Sumber/Source : Kementerian Pendidikan dan Kebudayaan, Data Semester Ganjil/Ministry of Educations and Culture, Odd Semester Data

Tabel
Table 4.1.4

Jumlah Sekolah, Guru, dan Murid Madrasah Ibtidaiyah (MI) di Bawah Kementerian Agama Menurut Kecamatan Menurut Kecamatan di Kabupaten Rote Ndao, 2018/2019 dan 2019/2020

Number of Schools, Teachers, and Pupils in Madrasah Ibtidaiyah (MI) Under The Ministry of Religious Affairs by Subdistrict in Rote Ndao Regency, 2018/2019 and 2019/2020

Kecamatan District	Sekolah/Schools					
	Negeri/Public		Swasta/Private		Jumlah/Total	
	2018/2019	2019/2020	2018/2019	2019/2020	2018/2019	2019/2020
(1)	(2)	(3)	(4)	(5)	(6)	(7)
01. Rote Barat Daya	-	-	-	-	-	-
02. Rote Barat Laut	1	1	-	-	1	1
03. Lobalain	-	-	-	-	-	-
04. Rote Tengah	-	-	-	-	-	-
05. Rote Selatan	-	-	-	-	-	-
06. Pantai Baru	-	-	-	-	-	-
07. Rote Timur	1	1	-	-	1	1
08. Landu Leko	-	-	-	-	-	-
09. Rote Barat	-	-	-	-	-	-
10. Ndao Nuse	-	-	-	-	-	-
Kabupaten Rote Ndao Rote Ndao Regency	2	2	-	-	2	2

Lanjutan Tabel/*Continued Table 4.1.4*

Kecamatan <i>District</i>	Guru ¹ / <i>Teachers¹</i>					
	Negeri/ <i>Public</i>		Swasta/ <i>Private</i>		Jumlah/ <i>Total</i>	
	2018/2019	2019/2020	2018/2019	2019/2020	2018/2019	2019/2020
(1)	(8)	(9)	(10)	(11)	(12)	(13)
01. Rote Barat Daya	-	-	-	-	-	-
02. Rote Barat Laut	...	13	-	-	...	13
03. Lobalain	-	-	-	-	-	-
04. Rote Tengah	-	-	-	-	-	-
05. Rote Selatan	-	-	-	-	-	-
06. Pantai Baru	-	-	-	-	-	-
07. Rote Timur	...	11	-	-	...	11
08. Landu Leko	-	-	-	-	-	-
09. Rote Barat	-	-	-	-	-	-
10. Ndao Nuse	-	-	-	-	-	-
Kabupaten Rote Ndao <i>Rote Ndao Regency</i>	26	24	-	-	26	24

Lanjutan Tabel/*Continued Table 4.1.4*

Kecamatan <i>District</i>	Murid/ <i>Students</i>					
	Negeri/ <i>Public</i>		Swasta/ <i>Private</i>		Jumlah/ <i>Total</i>	
	2018/2019	2019/2020	2018/2019	2019/2020	2018/2019	2019/2020
(1)	(14)	(15)	(16)	(17)	(18)	(19)
01. Rote Barat Daya	-	-	-	-	-	-
02. Rote Barat Laut	...	98	-	-	...	98
03. Lobalain	-	-	-	-	-	-
04. Rote Tengah	-	-	-	-	-	-
05. Rote Selatan	-	-	-	-	-	-
06. Pantai Baru	-	-	-	-	-	-
07. Rote Timur	...	125	-	-	...	125
08. Landu Leko	-	-	-	-	-	-
09. Rote Barat	-	-	-	-	-	-
10. Ndao Nuse	-	-	-	-	-	-
Kabupaten Rote Ndao <i>Rote Ndao Regency</i>	209	223	-	-	209	223

Catatan/*Note* : ¹ Jumlah guru termasuk kepala sekolah dan guru/*The total of teachers including headmaster and teacher*

Sumber/*Source* : Kanwil Kementerian Agama Kabupaten Rote Ndao / *Ministry Religion of Rote Ndao Regency*

Tabel
Table 4.1.5

Jumlah Sekolah, Guru, dan Murid Sekolah Menengah Pertama (SMP) di Bawah Kementerian Pendidikan dan Kebudayaan Menurut Kecamatan di Kabupaten Rote Ndao, 2019/2020 dan 2020/2021

Number of Schools, Teachers, and Pupils in Junior High Schools Under The Ministry of Education and Culture by Subdistrict in Rote Ndao Regency, 2019/2020 and 2020/2021

Kecamatan District	Sekolah/Schools					
	Negeri/Public		Swasta/Private		Jumlah/Total	
	2019/2020	2020/2021	2019/2020	2020/2021	2019/2020	2020/2021
(1)	(2)	(3)	(4)	(5)	(6)	(7)
01. Rote Barat Daya	6	6	-	-	6	6
02. Rote Barat Laut	6	6	1	1	7	7
03. Lobalain	6	6	2	2	8	8
04. Rote Tengah	3	3	-	-	3	3
05. Rote Selatan	3	3	-	-	3	3
06. Pantai Baru	5	5	-	-	5	5
07. Rote Timur	3	3	-	-	3	3
08. Landu Leko	3	3	-	-	3	3
09. Rote Barat	4	4	-	-	4	4
10. Ndao Nuse	1	1	-	-	1	1
Kabupaten Rote Ndao Rote Ndao Regency	40	40	3	3	43	43

Lanjutan Tabel/*Continued Table* 4.1.5

Kecamatan <i>District</i>	Guru ¹ / <i>Teachers</i> ¹					
	Negeri/ <i>Public</i>		Swasta/ <i>Private</i>		Jumlah/ <i>Total</i>	
	2019/2020	2020/2021	2019/2020	2020/2021	2019/2020	2020/2021
(1)	(8)	(9)	(10)	(11)	(12)	(13)
01. Rote Barat Daya	127	136	-	-	127	136
02. Rote Barat Laut	123	131	10	9	133	140
03. Lobalain	125	134	8	19	133	153
04. Rote Tengah	37	38	-	-	37	38
05. Rote Selatan	49	50	-	-	49	50
06. Pantai Baru	77	84	-	-	77	84
07. Rote Timur	54	57	-	-	54	57
08. Landu Leko	26	25	-	-	26	25
09. Rote Barat	56	62	-	-	56	62
10. Ndao Nuse	13	13	-	-	13	13
Kabupaten Rote Ndao <i>Rote Ndao Regency</i>	687	730	18	28	705	758

Lanjutan Tabel/*Continued Table 4.1.5*

Kecamatan <i>District</i>	Murid/Students					
	Negeri/Public		Swasta/Private		Jumlah/Total	
	2019/2020	2020/2021	2019/2020	2020/2021	2019/2020	2020/2021
(1)	(14)	(15)	(16)	(17)	(18)	(19)
01. Rote Barat Daya	1 565	1 592	-	-	1 565	1 592
02. Rote Barat Laut	1 841	1 927	103	94	1 944	2 021
03. Lobalain	1 921	1 942	87	112	2 008	2 054
04. Rote Tengah	458	432	-	-	458	432
05. Rote Selatan	606	616	-	-	606	616
06. Pantai Baru	980	1 024	-	-	980	1 024
07. Rote Timur	892	908	-	-	892	908
08. Landu Leko	237	310	-	-	237	310
09. Rote Barat	780	770	-	-	780	770
10. Ndao Nuse	189	180	-	-	189	180
Kabupaten Rote Ndao <i>Rote Ndao Regency</i>	9 469	9 701	190	206	9 659	9 907

Catatan/Note : ¹ Jumlah guru termasuk kepala sekolah dan guru/*The total of teachers including headmaster and teacher*

Sumber/Source : Kementerian Pendidikan dan Kebudayaan, Data Semester Ganji/*Ministry of Educations and Culture, Odd Semester Data*

Tabel
Table 4.1.6

Jumlah Sekolah, Guru, dan Murid Madrasah Tsanawiyah (MTs) di Bawah Kementerian Agama Menurut Kecamatan di Kabupaten Rote Ndao, 2018/2019 dan 2019/2020
Number of Schools, Teachers, and Pupils in Madrasah Tsanawiyah (MTs) Under The Ministry of Religious Affairs by Subdistrict in Rote Ndao Regency, 2018/2019 and 2019/2020

Kecamatan District	Sekolah/Schools					
	Negeri/Public		Swasta/Private		Jumlah/Total	
	2018/2019	2019/2020	2018/2019	2019/2020	2018/2019	2019/2020
(1)	(2)	(3)	(4)	(5)	(6)	(7)
01. Rote Barat Daya	-	-	-	-	-	-
02. Rote Barat Laut	-	-	-	-	-	-
03. Lobalain	-	-	1	1	1	1
04. Rote Tengah	-	-	-	-	-	-
05. Rote Selatan	-	-	-	-	-	-
06. Pantai Baru	-	-	-	-	-	-
07. Rote Timur	-	-	1	1	1	1
08. Landu Leko	-	-	-	-	-	-
09. Rote Barat	-	-	-	-	-	-
10. Ndao Nuse	-	-	-	-	-	-
Kabupaten Rote Ndao Rote Ndao Regency	-	-	2	2	2	2

Lanjutan Tabel/Continued Table 4.1.6

Kecamatan District	Guru ¹ /Teachers ¹					
	Negeri/Public		Swasta/Private		Jumlah/Total	
	2018/2019	2019/2020	2018/2019	2019/2020	2018/2019	2019/2020
(1)	(8)	(9)	(10)	(11)	(12)	(13)
01. Rote Barat Daya	-	-	-	-	-	-
02. Rote Barat Laut	-	-	-	-	-	-
03. Lobalain	-	-	...	6	...	6
04. Rote Tengah	-	-	-	-	-	-
05. Rote Selatan	-	-	-	-	-	-
06. Pantai Baru	-	-	-	-	-	-
07. Rote Timur	-	-	...	12	...	12
08. Landu Leko	-	-	-	-	-	-
09. Rote Barat	-	-	-	-	-	-
10. Ndao Nuse	-	-	-	-	-	-
Kabupaten Rote Ndao Rote Ndao Regency	-	-	24	18	24	18

Lanjutan Tabel/*Continued Table 4.1.6*

Kecamatan <i>District</i>	Murid/Students					
	Negeri/ <i>Public</i>		Swasta/ <i>Private</i>		Jumlah/ <i>Total</i>	
	2018/2019	2019/2020	2018/2019	2019/2020	2018/2019	2019/2020
(1)	(14)	(15)	(16)	(17)	(18)	(19)
01. Rote Barat Daya	-	-	-	-	-	-
02. Rote Barat Laut	-	-	-	-	-	-
03. Lobalain	-	-	...	44	...	44
04. Rote Tengah	-	-	-	-	-	-
05. Rote Selatan	-	-	-	-	-	-
06. Pantai Baru	-	-	-	-	-	-
07. Rote Timur	-	-	...	102	...	102
08. Landu Leko	-	-	-	-	-	-
09. Rote Barat	-	-	-	-	-	-
10. Ndao Nuse	-	-	-	-	-	-
Kabupaten Rote Ndao <i>Rote Ndao Regency</i>	-	-	168	146	168	146

Catatan/*Note* : ¹ Jumlah guru termasuk kepala sekolah dan guru/*The total of teachers including headmaster and teacher*

Sumber/*Source* : Kementerian Pendidikan dan Kebudayaan, Data Semester Ganjil/*Ministry of Educations and Culture, Odd Semester Data*

Tabel
Table 4.1.7

Jumlah Sekolah, Guru, dan Murid Sekolah Menengah Atas (SMA) di Bawah Kementerian Pendidikan dan Kebudayaan Menurut Kecamatan di Kabupaten Rote Ndao, 2019/2020 dan 2020/2021
Number of Schools, Teachers, and Pupils in Senior High Schools Under The Ministry of Education and Culture by Subdistrict in Rote Ndao Regency, 2019/2020 and 2020/2021

Kecamatan District	Sekolah/Schools					
	Negeri/Public		Swasta/Private		Jumlah/Total	
	2019/2020	2020/2021	2019/2020	2020/2021	2019/2020	2020/2021
(1)	(2)	(3)	(4)	(5)	(6)	(7)
01. Rote Barat Daya	1	1	-	-	1	1
02. Rote Barat Laut	1	1	1	1	2	2
03. Lobalain	2	2	2	2	4	4
04. Rote Tengah	1	1	-	-	1	1
05. Rote Selatan	1	1	-	-	1	1
06. Pantai Baru	1	1	-	-	1	1
07. Rote Timur	1	1	-	-	1	1
08. Landu Leko	-	-	-	-	-	-
09. Rote Barat	1	1	-	-	1	1
10. Ndao Nuse	-	-	1	1	1	1
Kabupaten Rote Ndao Rote Ndao Regency	9	9	4	4	13	13

Lanjutan Tabel/Continued Table 4.1.7

Kecamatan District	Guru ¹ /Teachers ¹					
	Negeri/Public		Swasta/Private		Jumlah/Total	
	2019/2020	2020/2021	2019/2020	2020/2021	2019/2020	2020/2021
(1)	(8)	(9)	(10)	(11)	(12)	(13)
01. Rote Barat Daya	49	50	-	-	49	50
02. Rote Barat Laut	44	44	7	7	51	51
03. Lobalain	83	83	27	27	110	110
04. Rote Tengah	24	25	-	-	24	25
05. Rote Selatan	39	39	-	-	39	39
06. Pantai Baru	27	32	-	-	27	32
07. Rote Timur	34	37	-	-	34	37
08. Landu Leko	-	-	-	-	-	-
09. Rote Barat	26	26	-	-	26	26
10. Ndao Nuse	-	-	17	16	17	16
Kabupaten Rote Ndao Rote Ndao Regency	326	336	51	50	377	386

Lanjutan Tabel/*Continued Table 4.1.7*

Kecamatan District	Murid/Students					
	Negeri/Public		Swasta/Private		Jumlah/Total	
	2019/2020	2020/2021	2019/2020	2020/2021	2019/2020	2020/2021
(1)	(14)	(15)	(16)	(17)	(18)	(19)
01. Rote Barat Daya	933	1 000	-	-	933	1 000
02. Rote Barat Laut	850	929	81	80	931	1 009
03. Lobalain	1 200	1 196	395	437	1 595	1 633
04. Rote Tengah	278	332	-	-	278	332
05. Rote Selatan	577	630	-	-	577	630
06. Pantai Baru	522	555	-	-	522	555
07. Rote Timur	653	681	-	-	653	681
08. Landu Leko	-	-	-	-	-	-
09. Rote Barat	396	395	-	-	396	395
10. Ndao Nuse	-	-	125	140	125	140
Kabupaten Rote Ndao Rote Ndao Regency	5 409	5 718	601	657	6 010	6 375

Catatan/Note : ¹ Jumlah guru termasuk kepala sekolah dan guru/*The total of teachers including headmaster and teacher*

Sumber/Source : Kementerian Pendidikan dan Kebudayaan, Data Semester Ganjil/*Ministry of Educations and Culture, Odd Semester Data*

Tabel 4.1.8
Table

Jumlah Sekolah, Guru, dan Murid Sekolah Menengah Kejuruan (SMK) di Bawah Kementerian Pendidikan dan Kebudayaan Menurut Kecamatan di Kabupaten Rote Ndao, 2019/2020 dan 2020/2021
Number of Schools, Teachers, and Pupils in Vocational High Schools Under The Ministry of Education and Culture by Subdistrict in Rote Ndao Regency, 2019/2020 and 2020/2021

Kecamatan District	Sekolah/Schools					
	Negeri/Public		Swasta/Private		Jumlah/Total	
	2019/2020	2020/2021	2019/2020	2020/2021	2019/2020	2020/2021
(1)	(2)	(3)	(4)	(5)	(6)	(7)
01. Rote Barat Daya	-	-	1	1	1	1
02. Rote Barat Laut	-	-	1	1	1	1
03. Lobalain	1	1	-	-	1	1
04. Rote Tengah	-	-	-	-	-	-
05. Rote Selatan	-	-	-	-	-	-
06. Pantai Baru	1	1	-	-	1	1
07. Rote Timur	-	-	-	-	-	-
08. Landu Leko	-	-	-	-	-	-
09. Rote Barat	1	1	-	-	1	1
10. Ndao Nuse	-	-	-	-	-	-
Kabupaten Rote Ndao <i>Rote Ndao Regency</i>	3	3	2	2	5	5

Lanjutan Tabel/*Continued Table 4.1.8*

Kecamatan <i>District</i>	Guru ¹ / <i>Teachers</i> ¹					
	Negeri/ <i>Public</i>		Swasta/ <i>Private</i>		Jumlah/ <i>Total</i>	
	2019/2020	2020/2021	2019/2020	2020/2021	2019/2020	2020/2021
(1)	(8)	(9)	(10)	(11)	(12)	(13)
01. Rote Barat Daya	-	-	11	11	11	11
02. Rote Barat Laut	-	-	16	15	16	15
03. Lobalain	74	78	-	-	74	78
04. Rote Tengah	-	-	-	-	-	-
05. Rote Selatan	-	-	-	-	-	-
06. Pantai Baru	22	22	-	-	22	22
07. Rote Timur	-	-	-	-	-	-
08. Landu Leko	-	-	-	-	-	-
09. Rote Barat	23	25	-	-	23	25
10. Ndao Nuse	-	-	-	-	-	-
Kabupaten Rote Ndao <i>Rote Ndao Regency</i>	119	125	27	26	146	151

Lanjutan Tabel/*Continued Table 4.1.8*

Kecamatan <i>District</i>	Murid/Students					
	Negeri/ <i>Public</i>		Swasta/ <i>Private</i>		Jumlah/ <i>Total</i>	
	2019/2020	2020/2021	2019/2020	2020/2021	2019/2020	2020/2021
(1)	(14)	(15)	(16)	(17)	(18)	(19)
01. Rote Barat Daya	-	-	85	100	85	100
02. Rote Barat Laut	-	-	105	101	105	101
03. Lobalain	765	802	-	-	765	802
04. Rote Tengah	-	-	-	-	-	-
05. Rote Selatan	-	-	-	-	-	-
06. Pantai Baru	92	88	-	-	92	88
07. Rote Timur	-	-	-	-	-	-
08. Landu Leko	-	-	-	-	-	-
09. Rote Barat	259	318	-	-	259	318
10. Ndao Nuse	-	-	-	-	-	-
Kabupaten Rote Ndao <i>Rote Ndao Regency</i>	1 116	1 208	190	201	1 306	1 409

Catatan/*Note* : ¹ Jumlah guru termasuk kepala sekolah dan guru/*The total of teachers including headmaster and teacher*

Sumber/*Source* : Kementerian Pendidikan dan Kebudayaan, Data Semester Ganjil/*Ministry of Educations and Culture, Odd Semester Data*

Tabel
Table 4.1.9

Jumlah Sekolah, Guru, dan Murid Madrasah Aliyah (MA) di Bawah Kementerian Agama Menurut Kecamatan di Kabupaten Rote Ndao, 2018/2019 dan 2019/2020
Number of Schools, Teachers, and Pupils in Madrasah Aliyah (MA) Under the Ministry of Religious Affairs by Subdistrict in Rote Ndao Regency, 2018/2019 and 2019/2020

Kecamatan District	Sekolah/Schools					
	Negeri/Public		Swasta/Private		Jumlah/Total	
	2018/2019	2019/2020	2018/2019	2019/2020	2018/2019	2019/2020
(1)	(2)	(3)	(4)	(5)	(6)	(7)
01. Rote Barat Daya	-	-	-	-	-	-
02. Rote Barat Laut	-	-	-	-	-	-
03. Lobalain	-	-	-	-	-	-
04. Rote Tengah	-	-	-	-	-	-
05. Rote Selatan	-	-	-	-	-	-
06. Pantai Baru	-	-	-	-	-	-
07. Rote Timur	-	-	1	1	1	1
08. Landu Leko	-	-	-	-	-	-
09. Rote Barat	-	-	-	-	-	-
10. Ndao Nuse	-	-	-	-	-	-
Kabupaten Rote Ndao Rote Ndao Regency	-	-	1	1	1	1

Lanjutan Tabel/*Continued Table* 4.1.9

Kecamatan <i>District</i>	Guru ¹ / <i>Teachers</i> ¹					
	Negeri/ <i>Public</i>		Swasta/ <i>Private</i>		Jumlah/ <i>Total</i>	
	2018/2019	2019/2020	2018/2019	2019/2020	2018/2019	2019/2020
(1)	(8)	(9)	(10)	(11)	(12)	(13)
01. Rote Barat Daya	-	-	-	-	-	-
02. Rote Barat Laut	-	-	-	-	-	-
03. Lobalain	-	-	-	-	-	-
04. Rote Tengah	-	-	-	-	-	-
05. Rote Selatan	-	-	-	-	-	-
06. Pantai Baru	-	-	-	-	-	-
07. Rote Timur	-	-	14	12	14	12
08. Landu Leko	-	-	-	-	-	-
09. Rote Barat	-	-	-	-	-	-
10. Ndao Nuse	-	-	-	-	-	-
Kabupaten Rote Ndao <i>Rote Ndao Regency</i>	-	-	14	12	14	12

Lanjutan Tabel/Continued Table 4.1.9

Kecamatan District	Murid/Students					
	Negeri/Public		Swasta/Private		Jumlah/Total	
	2018/2019	2019/2020	2018/2019	2019/2020	2018/2019	2019/2020
(1)	(14)	(15)	(16)	(17)	(18)	(19)
01. Rote Barat Daya	-	-	-	-	-	-
02. Rote Barat Laut	-	-	-	-	-	-
03. Lobalain	-	-	-	-	-	-
04. Rote Tengah	-	-	-	-	-	-
05. Rote Selatan	-	-	-	-	-	-
06. Pantai Baru	-	-	-	-	-	-
07. Rote Timur	-	-	52	68	52	68
08. Landu Leko	-	-	-	-	-	-
09. Rote Barat	-	-	-	-	-	-
10. Ndao Nuse	-	-	-	-	-	-
Kabupaten Rote Ndao Rote Ndao Regency	-	-	52	68	52	68

Catatan/Note :¹ Jumlah guru termasuk kepala sekolah dan guru/The total of teachers including headmaster and teacher

Sumber/Source : Kanwil Kementerian Agama Kabupaten Rote Ndao / Ministry Religion of Rote Ndao Regency

Tabel
Table 4.1.10

Jumlah Desa¹/Kelurahan yang Memiliki Fasilitas Sekolah Menurut Kecamatan dan Tingkat Pendidikan di Kabupaten Rote Ndao, 2018–2020
Number of Villages¹/Kelurahan Having Educational Facilities by Subdistrict and Educational Level in Rote Ndao Regency, 2018–2020

Kecamatan Subdistrict	SD Primary School		
	2018	2019	2020
(1)	(2)	(3)	(4)
01. Rote Barat Daya	17	17	17
02. Rote Barat Laut	22	22	22
03. Lobalain	17	17	17
04. Rote Tengah	8	8	8
05. Rote Selatan	7	7	7
06. Pantai Baru	15	15	15
07. Rote Timur	10	10	10
08. Landu Leko	7	7	7
09. Rote Barat	7	7	7
10. Ndao Nuse	4	4	4
Kabupaten Rote Ndao Rote Ndao Regency	114	114	114

Lanjutan Tabel/*Continued Table 4.1.10*

Kecamatan Subdistrict	SMP Junior High School		
	2018	2019	2020
(1)	(5)	(6)	(7)
01. Rote Barat Daya	6	6	6
02. Rote Barat Laut	7	7	7
03. Lobalain	6	7	7
04. Rote Tengah	3	3	3
05. Rote Selatan	2	3	3
06. Pantai Baru	5	5	5
07. Rote Timur	4	4	4
08. Landu Leko	1	2	3
09. Rote Barat	4	4	4
10. Ndao Nuse	1	1	1
Kabupaten Rote Ndao Rote Ndao Regency	39	42	43

Lanjutan Tabel/*Continued Table* 4.1.10

Kecamatan <i>Subdistrict</i>	SMA <i>Senior High School</i>		
	2018	2019	2020
(1)	(8)	(9)	(10)
01. Rote Barat Daya	1	1	1
02. Rote Barat Laut	2	2	2
03. Lobalain	3	4	5
04. Rote Tengah	1	1	1
05. Rote Selatan	1	1	1
06. Pantai Baru	1	1	1
07. Rote Timur	3	2	3
08. Landu Leko	–	–	–
09. Rote Barat	1	1	1
10. Ndao Nuse	–	1	1
Kabupaten Rote Ndao <i>Rote Ndao Regency</i>	13	14	16

Lanjutan Tabel/*Continued Table 4.1.10*

Kecamatan Subdistrict	SMK Vocational School		
	2018	2019	2020
(1)	(11)	(12)	(13)
01. Rote Barat Daya	1	1	1
02. Rote Barat Laut	1	1	1
03. Lobalain	2	2	2
04. Rote Tengah	–	–	–
05. Rote Selatan	–	–	–
06. Pantai Baru	1	1	1
07. Rote Timur	2	2	–
08. Landu Leko	–	–	–
09. Rote Barat	1	1	1
10. Ndao Nuse	1	1	–
Kabupaten Rote Ndao Rote Ndao Regency	9	9	6

Lanjutan Tabel/*Continued Table* 4.1.10

Kecamatan Subdistrict	Perguruan Tinggi University		
	2018	2019	2020
(1)	(14)	(15)	(16)
01. Rote Barat Daya	–	–	–
02. Rote Barat Laut	–	–	–
03. Lobalain	1	1	1
04. Rote Tengah	–	–	–
05. Rote Selatan	–	–	–
06. Pantai Baru	–	–	–
07. Rote Timur	–	–	–
08. Landu Leko	–	–	–
09. Rote Barat	–	–	–
10. Ndao Nuse	–	–	–
Kabupaten Rote Ndao Rote Ndao Regency	1	1	1

Catatan/Note: ¹ Desa pada tabel ini termasuk Unit Permukiman Transmigrasi (UPT) yang masih dibina oleh kementerian terkait dan nagari di Provinsi Sumatera Barat/*Villages in this table include Transmigration Settlement Unit which is still fostered by the relevant ministries and the nagari in the Province of Sumatera Barat*

Sumber/Source: BPS, Pendataan Potensi Desa (Podes)/ *BPS-Statistics Indonesia, Village Potential Data Collection*

Tabel 4.1.11 Angka Partisipasi Murni (APM) dan Angka Partisipasi Kasar (APK) Menurut Jenjang Pendidikan di Kabupaten Rote Ndao, 2019 dan 2020
Net Participation Rates and Gross Participation Rates by Educational Level in Rote Ndao Regency, 2019 and 2020

Jenjang Pendidikan Educational Level	Angka Partisipasi Murni (APM) Net Participation Rates		Angka Partisipasi Kasar (APK) Gross Participation Rates	
	2019	2020	2019	2020
(1)	(2)	(3)	(4)	(5)
SD/MI Elementary School	95,23	95,42	115,51	114,44
SMP/MTs Junior High School	73,28	73,06	99,67	97,75
SMA/SMK/MA Senior High School	49,88	49,88	69,51	71,96

Catatan/Note: ...

Sumber/Source: BPS, Survei Sosial Ekonomi Nasional (Susenas)/BPS-Statistics Indonesia, National Socioeconomic Survey

Tabel 4.1.12 Angka Partisipasi Sekolah (APS) Penduduk 5-18 Tahun di Kabupaten Rote Ndao, 2019 dan 2020
Table *Enrollment Ratio of Population Aged 5-18 Years by Age Group School and Sex in Rote Ndao Regency, 2019 and 2020*

Kelompok Umur Age Group	2019	2020
(1)	(2)	(3)
07–12	98,90	98,86
13–15	94,14	93,57
16–18	75,61	76,66

Catatan/Note: ...

Sumber/Source: BPS, Survei Sosial Ekonomi Nasional (Susenas)/BPS-Statistics Indonesia, National Socioeconomic Survey

4.2 KESEHATAN HEALTH

Tabel 4.2.1 Jumlah Desa¹/Kelurahan Yang Memiliki Sarana Kesehatan Menurut Kecamatan di Kabupaten Rote Ndao, 2018–2020
Table Number of Villages¹/Kelurahan Having Health Facilities by Subdistrict in Rote Ndao Regency, 2018–2020

Kecamatan Subdistrict	Rumah Sakit Hospital		
	2018	2019	2020
(1)	(2)	(3)	(4)
01. Rote Barat Daya	–	–	–
02. Rote Barat Laut	–	–	–
03. Lobalain	1	1	1
04. Rote Tengah	–	–	–
05. Rote Selatan	–	–	–
06. Pantai Baru	–	–	–
07. Rote Timur	–	–	–
08. Landu Leko	–	–	–
09. Rote Barat	–	–	–
10. Ndao Nuse	–	–	–
Kabupaten Rote Ndao Rote Ndao Regency	1	1	1

Lanjutan Tabel/*Continued Table 4.2.1*

Kecamatan <i>Subdistrict</i>	Rumah Sakit Bersalin <i>Maternity Hospital</i>		
	2018	2019	2020
(1)	(5)	(6)	(7)
01. Rote Barat Daya	–	–	–
02. Rote Barat Laut	–	–	–
03. Lobalain	–	–	–
04. Rote Tengah	–	–	–
05. Rote Selatan	–	–	–
06. Pantai Baru	–	–	–
07. Rote Timur	–	–	–
08. Landu Leko	–	–	–
09. Rote Barat	–	–	–
10. Ndao Nuse	–	–	–
Kabupaten Rote Ndao <i>Rote Ndao Regency</i>	–	–	–

Lanjutan Tabel/*Continued Table 4.2.1*

Kecamatan <i>Subdistrict</i>	Poliklinik <i>Polyclinic</i>		
	2018	2019	2020
(1)	(8)	(9)	(10)
01. Rote Barat Daya	–	–	1
02. Rote Barat Laut	–	–	–
03. Lobalain	–	–	–
04. Rote Tengah	–	–	–
05. Rote Selatan	–	–	–
06. Pantai Baru	–	–	1
07. Rote Timur	–	–	–
08. Landu Leko	–	–	–
09. Rote Barat	–	–	–
10. Ndao Nuse	–	–	–
Kabupaten Rote Ndao <i>Rote Ndao Regency</i>	–	–	2

Lanjutan Tabel/*Continued Table 4.2.1*

Kecamatan <i>Subdistrict</i>	Puskesmas <i>Public Health Center</i>		
	2018	2019	2020
(1)	(11)	(12)	(13)
01. Rote Barat Daya	1	1	1
02. Rote Barat Laut	2	2	2
03. Lobalain	1	1	1
04. Rote Tengah	1	1	1
05. Rote Selatan	1	1	1
06. Pantai Baru	2	2	2
07. Rote Timur	1	1	1
08. Landu Leko	1	1	1
09. Rote Barat	1	1	1
10. Ndao Nuse	1	1	1
Kabupaten Rote Ndao <i>Rote Ndao Regency</i>	12	12	12

Lanjutan Tabel/Continued Table 4.2.1

Kecamatan Subdistrict	Puskesmas Pembantu Subsidiary of Public Health Center		
	2018	2019	2020
(1)	(14)	(15)	(16)
01. Rote Barat Daya	15	15	15
02. Rote Barat Laut	10	10	14
03. Lobalain	12	12	12
04. Rote Tengah	6	6	6
05. Rote Selatan	5	5	5
06. Pantai Baru	10	10	10
07. Rote Timur	8	8	8
08. Landu Leko	5	5	5
09. Rote Barat	6	6	6
10. Ndao Nuse	1	1	1
Kabupaten Rote Ndao Rote Ndao Regency	78	78	82

Lanjutan Tabel/*Continued Table 4.2.1*

Kecamatan Subdistrict	Apotek Pharmacy		
	2018	2019	2020
(1)	(17)	(18)	(19)
01. Rote Barat Daya	–	–	–
02. Rote Barat Laut	1	1	–
03. Lobalain	3	3	2
04. Rote Tengah	–	–	–
05. Rote Selatan	1	1	–
06. Pantai Baru	1	1	1
07. Rote Timur	–	–	–
08. Landu Leko	–	–	–
09. Rote Barat	–	–	–
10. Ndao Nuse	–	–	–
Kabupaten Rote Ndao Rote Ndao Regency	6	6	3

Catatan/Note: ¹ Desa pada tabel ini termasuk Unit Permukiman Transmigrasi (UPT) yang masih dibina oleh kementerian terkait dan nagari di Provinsi Sumatera Barat/Villages in this table include Transmigration Settlement Unit which is still fostered by the relevant ministries and the nagari in the Province of Sumatera Barat

Sumber/Source: BPS, Pendataan Potensi Desa (Podes)/BPS-Statistics Indonesia, Village Potential Data Collecting

Tabel 4.2.2 Jumlah Fasilitas Kesehatan Menurut Kecamatan di Kabupaten Rote Ndao, 2020
Table 4.2.2 Number of Health Facilities by District in Rote Ndao Regency, 2020

Kecamatan District	Rumah Sakit Hospital	Rumah Sakit Bersalin Maternity Hospital	Puskesmas Public Health Center	Puskesmas Pembantu Subsidiary of Public Health Center
(1)	(2)	(3)	(4)	(5)
01. Rote Barat Daya	-	-	1	17
02. Rote Barat Laut	-	-	2	12
03. Lobalain	1	-	1	13
04. Rote Tengah	-	-	1	6
05. Rote Selatan	-	-	1	5
06. Pantai Baru	-	-	2	11
07. Rote Timur	-	-	1	8
08. Landu Leko	-	-	1	5
09. Rote Barat	-	-	1	7
10. Ndao Nuse	-	-	1	1
Kabupaten Rote Ndao Rote Ndao Regency	1	-	12	85

Lanjutan Tabel/*Continued Table 4.2.2*

Kecamatan <i>District</i>	Posyandu <i>Integrated Health Service</i>	Klinik/Balai <i>Kesehatan Clinic</i>	Polindes <i>Rural Polyclinic</i>	Poskesdes <i>Health Polyclinic</i>
(1)	(6)	(7)	(8)	(9)
01. Rote Barat Daya	66	-	-	-
02. Rote Barat Laut	59	-	3	2
03. Lobalain	56	-	-	3
04. Rote Tengah	31	-	-	-
05. Rote Selatan	21	-	-	1
06. Pantai Baru	50	-	1	-
07. Rote Timur	44	-	2	-
08. Landu Leko	25	-	1	-
09. Rote Barat	29	-	-	-
10. Ndao Nuse	10	-	-	-
Kabupaten Rote Ndao <i>Rote Ndao Regency</i>	391	-	7	6

Sumber/*Source* : Dinas Kesehatan Kabupaten Rote Ndao/*Health Service of Rote Ndao Regency*

Tabel 4.2.3 **Jumlah Tenaga Kesehatan Menurut Kecamatan di Kabupaten Rote Ndao, 2020**
Table 4.2.3 **Number of Health Personnel by District in Rote Ndao Regency, 2020**

Kecamatan <i>District</i>	Tenaga Medis <i>Medical Personnel</i>			
	Dokter <i>Doctor</i>	Perawat* <i>Nurse</i>	Bidan <i>Midwife</i>	Farmasi <i>Pharmacist</i>
(1)	(2)	(3)	(4)	(5)
01. Rote Barat Daya
02. Rote Barat Laut
03. Lobalain
04. Rote Tengah
05. Rote Selatan
06. Pantai Baru
07. Rote Timur
08. Landu Leko
09. Rote Barat
10. Ndao Nuse
Kabupaten Rote Ndao <i>Rote Ndao Regency</i>

Catatan/Note :*) Termasuk Perawat Anestesi, Perawat Spesialis dan Perawat gigi

Sumber/Source : Dinas Kesehatan Kabupaten Rote Ndao/Health Service of Rote Ndao Regency

Lanjutan Tabel/*Continued Table 4.2.3*

Kecamatan <i>District</i>	Tenaga Medis <i>Medical Personnel</i>			
	Ahli Gizi <i>Nutritionist</i>	Teknisi Medis *) <i>Medical Technical (*)</i>	Sanitasi <i>Sanitation</i>	Kesehatan Masyarakat <i>Public Health</i>
(1)	(6)	(7)	(8)	(9)
01. Rote Barat Daya
02. Rote Barat Laut
03. Lobalain
04. Rote Tengah
05. Rote Selatan
06. Pantai Baru
07. Rote Timur
08. Landu Leko
09. Rote Barat
10. Ndao Nuse
Kabupaten Rote Ndao <i>Rote Ndao Regency</i>

Catatan/*Note* :*) Termasuk Ahli Radiologi, Fisioterapi, Penata Anestesi / *include radiologi, physiotherapy, anaesthetic*

Sumber/*Source* : Dinas Kesehatan Kabupaten Rote Ndao / *Health Service of Rote Ndao Regency*

Tabel 4.2.4 Jumlah Dokter Spesialis, Dokter Umum, dan Dokter Gigi Menurut Sarana Pelayanan Kesehatan di Kabupaten Rote Ndao, 2020
Table *Number of Specialist, General Practitioner and Dentist by Health Services in Rote Ndao Regency, 2020*

Unit Kerja Work Unit	Dokter Spesialis Specialist	Dokter Umum General Practitioner	Dokter Gigi Dentist
(1)	(2)	(3)	(4)
01. Puskesmas
02. Rumah Sakit
03. Institusi Diknakes/Diklat
04. Sarana Kesehatan Lain
05. Dinas Kesehatan Kabupaten
Jumlah/Total

Sumber/Source : Dinas Kesehatan Kabupaten Rote Ndao / Health Service of Rote Ndao Regency

Tabel 4.2.5 Jumlah Kelahiran Menurut Kecamatan dan Penolong Kelahiran di Kabupaten Rote Ndao, 2020
Number of Birth by District and Birth Attendant in Rote Ndao Regency, 2020

Kecamatan <i>District</i>	Ditolong Tenaga Kesehatan 1) <i>Helped by Health Personnel</i>	Ditolong Non Tenaga Kesehatan 2) <i>Helped by Nonhealth Personnel</i>	Jumlah Ibu Bersalin <i>Number of maternity</i>
(1)	(2)	(3)	(4)
01. Rote Barat Daya
02. Rote Barat Laut
03. Lobalain
04. Rote Tengah
05. Rote Selatan
06. Pantai Baru
07. Rote Timur
08. Landu Leko
09. Rote Barat
10. Ndao Nuse
Kabupaten Rote Ndao <i>Rote Ndao Regency</i>

Catatan/Note : 1) Terdiri dari dokter dan bidan
 2) Dukun

Sumber/Source : Dinas Kesehatan Kabupaten Rote Ndao/*Health Service of Rote Ndao Regency*

Tabel 4.2.6
Table**Jumlah Balita yang Pernah Mendapat Imunisasi Menurut Kecamatan dan Jenis Imunisasi di Kabupaten Rote Ndao, 2020****Number of Children Under Five Years Who Had Measles Immunization and Type of Immunization by District in Rote Ndao Regency, 2020**

Kecamatan <i>District</i>	BCG	Polio 4 ^a	Campak	DPT1+HB3	Imunisasi Dasar Lengkap
(1)	(2)	(3)	(4)	(5)	(6)
01. Rote Barat Daya
02. Rote Barat Laut
03. Lobalain
04. Rote Tengah
05. Rote Selatan
06. Pantai Baru
07. Rote Timur
08. Landu Leko
09. Rote Barat
10. Ndao Nuse
Kabupaten Rote Ndao Rote Ndao Regency

Sumber/Source : Dinas Kesehatan Kabupaten Rote Ndao/Health Service of Rote Ndao Regency

Tabel
Table 4.2.7**Jumlah dan Persentase Kasus 10 Jenis Penyakit Terbanyak
di Kabupaten Rote Ndao, 2020**
*Number and Percentage of Top 10 Diseases Cases by Rote
Ndao Regency, 2020*

Jenis Penyakit <i>Type of Diseases</i>	Jumlah Kasus <i>Number of Cases</i>	Persentase <i>Percentagel</i>
(1)	(2)	(3)
01. ISPA Akut
02. Penyakit Kulit Alergi
03. Rheumatic Arthritis Acut
04. Influenza
05. Pharingitis Akut
06. Observasi Febris
07. Myalgia
08. Penyakit Kulit Infeksi
09. Hypertensis Essensial
10. Gastritis Acut

Sumber/Source : Dinas Kesehatan Kabupaten Rote Ndao/Health Service of Rote Ndao Regency

Tabel 4.2.8 Jumlah Bayi Lahir Hidup, Bayi Berat Badan Lahir Rendah (BBLR), dan Balita Bergizi Buruk Menurut Kecamatan di Kabupaten Rote Ndao, 2020
Number of Baby Born, Low Birth Weight Newborn (LBWN) and Children Under Five Years Who Had Nutrition Bad by Distrik in Rote Ndao Regency, 2020

Kecamatan District	Jumlah Lahir Hidup Number of Live Births	BBLR LBWN	Balita Gizi Buruk Nutrition Bad
(1)	(2)	(3)	(4)
01. Rote Barat Daya
02. Rote Barat Laut
03. Lobalain
04. Rote Tengah
05. Rote Selatan
06. Pantai Baru
07. Rote Timur
08. Landu Leko
09. Rote Barat
10. Ndao Nuse
Kabupaten Rote Ndao Rote Ndao Regency

Sumber/Source : Dinas Kesehatan Kabupaten Rote Ndao/Health Service of Rote Ndao Regency

Tabel
Table 4.2.9

Jumlah Ibu Hamil, Melakukan Kunjungan K1, Melakukan Kunjungan K4, dan Mendapat Tablet Zat Besi (Fe) di Kabupaten Rote Ndao, 2015-2020
Number of Pregnat Mother, Pregnat Mother Visit (K1, K4), and Received Iron Tablets in Rote Ndao Regency, 2015-2020

Tahun Year	Jumlah Ibu Hamil Number of Pregnat Mother	Kunjungan Ibu Hamil Pregnant Mother Visit		Mendapat Zat Besi (Fe) Received Iron Tablets
		K1	K4	
(1)	(2)	(3)	(4)	(5)
2015	3 323	2 751	1 996	2 751
2016	3 739	2 497	1 669	1 948
2017	2 548	2 548	1 723	1 896
2018	3 244	2 429	1 561	1 912
2019	4 652	2 951	1 793	2 570
2020

Sumber/Source : Dinas Kesehatan Kabupaten Rote Ndao/Health Service of Rote Ndao Regency

Tabel
Table 4.2.10

Jumlah Balita yang Pernah Mendapat Imunisasi Menurut Kecamatan dan Jenis Imunisasi di Kabupaten Rote Ndao, 2020

Number of Children Under Five Years Who Had Measles Immunization and Type of Immunization by District in Rote Ndao Regency, 2020

Kecamatan <i>District</i>	Jumlah Lahir Hidup <i>Number of Live Births</i>	Jumlah Kematian Ibu Maternal <i>Number of Maternal Death</i>			Jumlah <i>Total</i>
		Kematian Ibu Hamil <i>Pregnancy Death</i>	Kematian Ibu Bersalin <i>Maternity Death</i>	Kematian Ibu Nifas <i>Puerperal Death</i>	
(1)	(2)	(3)	(4)	(5)	(6)
01. Rote Barat Daya
02. Rote Barat Laut
03. Lobalain
04. Rote Tengah
05. Rote Selatan
06. Pantai Baru
07. Rote Timur
08. Landu Leko
09. Rote Barat
10. Ndao Nuse
Kabupaten Rote Ndao <i>Rote Ndao Regency</i>

Sumber/Source : Dinas Kesehatan Kabupaten Rote Ndao/Health Service of Rote Ndao Regency

Tabel
Table 4.2.11**Jumlah Kasus HIV/AIDS, IMS, DBD, Diare, TB, dan Malaria Menurut Kecamatan di Kabupaten Rote Ndao, 2020**
Number of HIV/AIDS, IMS, DHF, Diarrhea, Tuberculosis and Malaria by District in Rote Ndao Regency, 2020

Kecamatan District	HIV/AIDS HIV/AIDS	IMS IM	DBD DH	Diare Diarrhea	TBC TBC	Malaria Malaria
(1)	(2)	(3)	(4)	(5)	(6)	(7)
01. Rote Barat Daya
02. Rote Barat Laut
03. Lobalain
04. Rote Tengah
05. Rote Selatan
06. Pantai Baru
07. Rote Timur
08. Landu Leko
09. Rote Barat
10. Ndao Nuse
Kabupaten Rote Ndao Rote Ndao Regency

Sumber/Source : Dinas Kesehatan Kabupaten Rote Ndao/Health Service of Rote Ndao Regency

Tabel 4.2.12 Jumlah Pasangan Usia Subur (PUS) dan Peserta KB Aktif Menurut Kecamatan di Kabupaten Rote Ndao, 2020
Number of Couples of Reproductive Age and Active Family Planning Acceptors by District in Rote Ndao Regency, 2020

Kecamatan <i>District</i>	Jumlah PUS <i>Number of Couples of Reproductive Age</i>	Peserta KB Aktif <i>Active Family Planning Acceptors</i>			
		IUD <i>IUD</i>	MOW <i>MOW</i>	MOP <i>MOP</i>	Kondom <i>Condom</i>
(1)	(2)	(3)	(4)	(5)	(6)
01. Rote Barat Daya
02. Rote Barat Laut
03. Lobalain
04. Rote Tengah
05. Rote Selatan
06. Pantai Baru
07. Rote Timur
08. Landu Leko
09. Rote Barat
10. Ndao Nuse
Kabupaten Rote Ndao <i>Rote Ndao Regency</i>

Lanjutan Tabel/*Continued Table* 4.2.12

Kecamatan <i>District</i>	Peserta KB Aktif <i>Active Family Planning Acceptors</i>			Jumlah <i>Total</i>
	Implant <i>Implant</i>	Suntikan <i>Injection</i>	Pil <i>Pill</i>	
(1)	(7)	(8)	(9)	(10)
01. Rote Barat Daya
02. Rote Barat Laut
03. Lobalain
04. Rote Tengah
05. Rote Selatan
06. Pantai Baru
07. Rote Timur
08. Landu Leko
09. Rote Barat
10. Ndao Nuse
Kabupaten Rote Ndao <i>Rote Ndao Regency</i>

Sumber/*Source* : Dinas Kesehatan Kabupaten Rote Ndao/*Health Service of Rote Ndao Regency*

4.3 AGAMA DAN SOSIAL LAINNYA RELIGION AND OTHER SOCIAL AFFAIRS

Tabel 4.3.1 Jumlah Penduduk Menurut Kecamatan dan Agama yang Dianut di Kabupaten Rote Ndao, 2020
Population by Subdistrict and Religion in Rote Ndao Regency, 2020

Kecamatan Subdistrict	Islam	Protestan Protestant	Katolik Catholic	Hindu	Budha Buddha	Lainnya Others
(1)	(2)	(3)	(4)	(5)	(6)	(7)
01. Rote Barat Daya
02. Rote Barat Laut
03. Lobalain
04. Rote Tengah
05. Rote Selatan
06. Pantai Baru
07. Rote Timur
08. Landu Leko
09. Rote Barat
10. Ndao Nuse
Kabupaten Rote Ndao Rote Ndao Regencya

Catatan/Note : Menggunakan data tahun 2018 data tahun 2020 tidak tersedia

Sumber/Source : Kementerian Agama Kantor Kabupaten Rote Ndao/Health Service of Rote Ndao Regency

Tabel
Table 4.3.2

Jumlah Tempat Peribadatan Menurut Kecamatan di Kabupaten Rote Ndao, 2020
Number of Places of Worship by Subdistrict in Rote Ndao Regency, 2020

Kecamatan Subdistrict	Masjid Mosque	Mushola Pray Room	Gereja Protestan Protestant Church	Gereja Katholik Catholic Church	Pura Temple	Vihara
(1)	(2)	(3)	(4)	(5)	(6)	(7)
01. Rote Barat Daya
02. Rote Barat Laut
03. Lobalain
04. Rote Tengah
05. Rote Selatan
06. Pantai Baru
07. Rote Timur
08. Landu Leko
09. Rote Barat
10. Ndao Nuse
Kabupaten Rote Ndao Rote Ndao Regency

Catatan/Note : Menggunakan data tahun 2018 data tahun 2020 tidak tersedia

Sumber/Source : Kementerian Agama Kantor Kabupaten Rote Ndao/Health Service of Rote Ndao Regency

Tabel 4.3.3 Jumlah Desa¹/Kelurahan yang Mengalami Bencana Alam² Menurut Kecamatan di Kabupaten Rote Ndao, 2014, 2018, dan 2019
Number of Villages¹/Kelurahan that Had Natural Disaster² by Subdistrict in Rote Ndao Regency, 2014, 2018, dan 2019

Kecamatan Subdistrict	Banjir/Flood		
	2018	2019	2020
(1)	(2)	(3)	(4)
01. Rote Barat Daya	7	7	1
02. Rote Barat Laut	4	4	2
03. Lobalain	8	8	–
04. Rote Tengah	4	4	–
05. Rote Selatan	2	2	–
06. Pantai Baru	2	2	3
07. Rote Timur	2	2	–
08. Landu Leko	–	–	–
09. Rote Barat	–	–	–
10. Ndao Nuse	–	–	–
Kabupaten Rote Ndao Rote Ndao Regencya	29	29	6

Lanjutan Tabel/*Continued Table 4.3.3*

Kecamatan <i>Subdistrict</i>	Gempa Bumi/ <i>Earthquake</i>		
	2018	2019	2020
(1)	(5)	(6)	(7)
01. Rote Barat Daya	–	–	–
02. Rote Barat Laut	–	–	–
03. Lobalain	–	–	–
04. Rote Tengah	–	–	–
05. Rote Selatan	–	–	–
06. Pantai Baru	–	–	–
07. Rote Timur	–	–	–
08. Landu Leko	–	–	–
09. Rote Barat	–	–	–
10. Ndao Nuse	–	–	–
Kabupaten Rote Ndao <i>Rote Ndao Regency</i>	–	–	–

Lanjutan Tabel/Continued Table 4.3.3

Kecamatan Subdistrict	Tanah Longsor/Landslide		
	2014	2018	2019
(1)	(8)	(9)	(10)
01. Rote Barat Daya	2	2	2
02. Rote Barat Laut	2	2	1
03. Lobalain	10	10	–
04. Rote Tengah	2	2	–
05. Rote Selatan	–	–	–
06. Pantai Baru	–	–	1
07. Rote Timur	–	–	–
08. Landu Leko	–	–	–
09. Rote Barat	–	–	–
10. Ndao Nuse	–	–	–
Kabupaten Rote Ndao Rote Ndao Regency	16	16	4

Catatan/Note: ¹ Desa pada tabel ini termasuk Unit Permukiman Transmigrasi (UPT) yang masih dibina oleh kementerian terkait dan nagari di Provinsi Sumatera Barat/Villages in this table are included in Transmigration Settlement Unit which is still fostered by the relevant ministries and the nagari in the Province of Sumatera Barat

² Terjadi dalam tiga tahun terakhir sampai dengan saat pencacahan/Occurred during the last three years by the time of enumeration

Sumber/Source: BPS, Pendataan Potensi Desa (Podes)/BPS-Statistics Indonesia, Village Potential Data Collecting

4.4 KEMISKINAN POVERTY

Tabel 4.4.1 Garis Kemiskinan, Jumlah, dan Persentase Penduduk Miskin di Kabupaten Rote Ndao, 2013–2020
Poverty Line, Number, and Percentage of Poor People in Rote Ndao Regency, 2013–2020

Tahun Year	Garis Kemiskinan (rupiah/kapita/bulan) Poverty Line (rupiah/capita/month)	Jumlah Penduduk Miskin (ribu) Number of Poor People (thousand)	Persentase Penduduk Miskin (%) Percentage of Poor People (%)
(1)	(2)	(3)	(4)
2013	235 613	39,10	28,86
2014	244 901	38,55	26,85
2015	255 551	45,01	30,49
2016	279 079	45,06	29,60
2017	283 704	45,57	28,81
2018	287 867	46,13	28,08
2019	305 166	47,66	27,95
2020	322 619	48,77	27,54

Catatan/Note: ...

Sumber/Source: .BPS, Survei Sosial Ekonomi Nasional Maret/BPS-Statistics Indonesia, March National Socioeconomic Survey

Tabel 4.4.2 Indeks Kedalaman Kemiskinan dan Indeks Keparahan Kemiskinan di Kabupaten Rote Ndao, 2013–2020
Table 4.4.2 *Poverty Gap Index and Poverty Severity Index in Rote Ndao Regency, 2013–2020*

Tahun Year	Indeks Kedalaman Kemiskinan Poverty Gap Index	Indeks Keparahan Kemiskinan Poverty Severity Index
(1)	(2)	(3)
2013	5,75	1,80
2014	5,34	1,63
2015	6,93	2,13
2016	8,09	2,72
2017	6,40	1,97
2018	4,73	1,13
2019	5,08	1,33
2020	5,36	1,35

Catatan/Note: ...

Sumber/Source: .BPS, Survei Sosial Ekonomi Nasional Maret/BPS-Statistics Indonesia, March National Socioeconomic Survey

BAB 5

PERTANIAN, PETERNAKAN DAN PERIKANAN AGRICULTURE, LIVESTOCK AND FISHERY

Tanaman Pangan
Food Crops

PRODUKSI
PRODUCTION
2020



Sayuran
Vegetables
108.347 Kuintal

Buah-Buahan
Fruits
20.675
Kuintal



PERIKANAN
FISHERY



PETERNAKAN
LIVESTOCK

Kontribusi Sektor Pertanian
di Kabupaten Rote Ndao
*contribution of Agriculture
in Rote Ndao Regency*
2020

%



PENJELASAN TEKNIS

1. Lorem ipsum dolor sit amet, Pengumpulan data luas lahan sawah dilakukan setiap tahun oleh KCD dengan menggunakan formulir SPLahan. Data luas lahan sawah yang dilaporkan adalah kondisi akhir tahun yang berada di wilayah administrasi kecamatan mencakup lahan yang diusahakan oleh rumah tangga, perusahaan, pemerintah, dan lain-lain.
2. Data pokok tanaman pangan yang dikumpulkan adalah luas panen dan produktivitas (hasil per hektar). Produksi tanaman pangan merupakan hasil perkalian antara luas panen dengan produktivitas. Jenis data tanaman pangan yang dikumpulkan mencakup padi dan palawija (jagung, kedelai, kacang tanah, ubi kayu, dan ubi jalar). Pengumpulan data luas panen dilakukan setiap bulan oleh Mantri Pertanian/ Kepala Cabang Dinas Kecamatan (KCD) dan dilaporkan dengan formulir Statistik Pertanian (SP). Pengumpulan data dilakukan dengan pendekatan area kecamatan di seluruh wilayah Indonesia. Pengumpulan data luas panen di tingkat kecamatan tersebut didasarkan pada hasil pengumpulan data dari seluruh desa/kelurahan di kecamatan bersangkutan. Pengumpulan data

TECHNICAL NOTES

1. *Wetland area data is collected annually by KCD using the form called SP-Lahan. Wetland area data reported is the condition at the end of the year, and covers wetland in districts administrative area, including the land cultivated by households, firms, governments, and others.*
2. *The main food crops data collected consists of harvested area and productivity (yield per hectare). Food crops production is generated by harvested area multiplied by productivity. Type of food crops data covers paddy and secondary food crops (maize, soybeans, peanuts, cassava, and sweet potatoes). The harvested area data is collected every month by the Agriculture Extension Workers (called KCD for Kepala Cabang Dinas) and reported in Agriculture Statistics Form (called SP for Statistik Pertanian). Data collection is conducted using sub district area approach in all sub district in Indonesia. Harvested area in each sub district is estimated based on the harvested area in each village in the sub district. Food crops productivity (yield per hectare) data are collected through the Crop Cutting Survey using SUB-S form based on household approach.*

produktivitas tanaman pangan dilakukan melalui Survei Ubinan dengan pendekatan rumah tangga menggunakan formulir SUB-S. Periode pengumpulan data dilakukan setiap subround (empat bulanan) dengan petugas lapangan adalah Mantri Statistik (Koordinator Statistik Kecamatan/ KSK) dan KCD. Pengumpulan data produktivitas dilakukan melalui pengukuran langsung pada plot ubinan berukuran 2½ m x 2½ m. Pengumpulan data produktivitas dilakukan pada waktu panen petani.

3. Produksi padi mencakup padi sawah dan padi ladang. Data produksi padi dan palawija yang disajikan adalah dalam kualitas: gabah kering giling (padi), pipilan kering (jagung), biji kering (kedelai dan kacang tanah), dan umbi basah (ubi kayu dan ubi jalar).
4. Luas panen adalah luas tanaman sayuran, buah-buahan, Biofarmaka dan tanaman hias yang diambil hasilnya/dipanen pada periode pelaporan.
5. Luas panen untuk tanaman sayuran: luas tanaman yang dipanen sekaligus/habis dibongkar dan luas tanaman yang dipanen berkali-kali (lebih dari satu kali)/belum habis.

The data collection is conducted in every subround (four monthly) with Sub District Statistics Coordinator (called KSK for Koordinator Statistik Kecamatan) and KCD being the enumerator. The productivity data collection is conducted by a direct measurement in 2½m x 2½m crop cutting plot. The productivity measurement is conducted at the time when farmers are harvesting their crops.

3. *The production of paddy covers the production of wetland paddy and dryland paddy. Production of paddy and secondary crops data are presented in the form of: dry unhusked rice (paddy), dry loose maize (maize), dry shells crops (soybeans and peanuts), and fresh roots (cassava and sweet potatoes).*
4. *Harvested area is area which vegetable, fruit, medicinal and ornamental plant of crop harvested during the period of report.*
5. *Harvested area of vegetables: area of entirely plant harvested/ demolished and plant harvested several times/undemolished.*
 - a. *Entirely plants harvested/*

- a. Tanaman yang dipanen sekaligus/habis dibongkar adalah tanaman yang sehabis panen langsung dibongkar/dicabut, terdiri dari bawang merah, bawang putih, bawang daun, kentang, kol/kubis, kembang kol, petsai/sawi, wortel, lobak, dan kacang merah.
- b. Tanaman yang dipanen berkali-kali (lebih dari satu kali)/belum habis adalah tanaman yang pemanenannya lebih dari 1 kali dan biasanya dibongkar apabila panen terakhir sudah tidak memadai lagi, terdiri dari: kacang panjang, cabe besar, cabe rawit, jamur, tomat, terung, buncis, ketimun, labu siam, kangkung, bayam, melon, semangka, dan blewah.
6. Produksi adalah hasil menurut bentuk produk dari setiap tanaman sayuran, buah-buahan, biofarmaka dan tanaman hias yang diambil berdasarkan luas panen/tanaman yang dihasilkan pada bulan/triwulan laporan.
7. Data populasi ternak dan Laporan Pemotongan Hewan bersumber dari Dinas Peternakan.
8. Data statistik perikanan merupakan data sekunder yang bersumber dari Dinas Kelautan dan Perikanan. Statistik perikanan dibedakan atas data *demolished* are plants usually harvested once and demolished to be substituted by other plants, consisting of: shallots, garlic, leeks, potato, cabbage, cauli flower, mustard green, carrots, Chinese radish, and red kidney beans.
- b. *Plants harvested several times/undemolished* are plants usually harvested more than once and demolished in the case that the last harvest was economically not profitable. They consist of: yard long beans, chili, small chili, mushroom, tomatoes, egg plant, french beans, cucumber, pumpkin/chajota, swamp cabbage, spinach, melon, watermelon, and blewah.
6. *Production is the standard production quantity form of vegetable, fruit, medicinal and ornamental plant based on harvested area/the number of production plants reported monthly/quarterly.*
7. *Data of domestic livestock population and animals slaughtered are obtain from the Livestock Services.*
8. *Fishery Statistics are secondary data obtained from the Marine and Fishery Service. Fishery statistics are categorized into capture fisheries and aquaculture. Capture fisheries are further classified into marine*

Perikanan Tangkap dan Perikanan Budidaya. Perikanan Tangkap diklasifikasikan atas penangkapan ikan di laut dan penangkapan ikan di perairan umum.

9. Rumah Tangga Perikanan Tangkap adalah rumah tangga yang melakukan kegiatan penangkapan ikan/binatang air lainnya/ tanaman air dengan tujuan sebagian/seluruh hasilnya untuk dijual.

10. Data Statistik Kehutanan merupakan data sekunder yang bersumber dari Dinas Pertanian, Perkebunan dan Kehutanan.

11. Kawasan hutan adalah wilayah tertentu yang berupa hutan, yang ditunjuk dan atau ditetapkan oleh pemerintah untuk dipertahankan keberadaannya sebagai hutan tetap. Hal ini untuk menjamin kepastian hukum mengenai status kawasan hutan, letak batas dan luas suatu wilayah tertentu yang sudah ditunjuk menjadi kawasan hutan tetap.

Kawasan hutan Indonesia ditetapkan oleh Menteri Kehutanan dalam bentuk Surat Keputusan Menteri Kehutanan tentang Penunjukan Kawasan Hutan dan Perairan Provinsi. Penunjukan Kawasan Hutan ini disusun berdasarkan hasil pemaduserasian antara Rencana

capture fisheries and inland open water capture fisheries.

9. *A capture fishery household is a household conducting activities in catching fishes/other aquatic animals/aquatic plants, for which the products are wholly or partly to be sold.*

10. *10. Forestry statistics are secondary data obtained from the Agriculture, State Crops and Forestry Service.*

11. *Forest Area is a specific territory of forest ecosystem determined and or decided by the government as a permanent forest. Such decision is important to maintain the size of forest area and to ensure its legitimation and boundary demarcation of permanent forest.*

Indonesian forest area is determined by the Minister of Forestry in the format of Ministerial Decree on the Designation of Provincial Forest Area and Inland Water, Coastal and Marine Ecosystem. The designation of Forest Area is formulated based on integrated and harmonized of Provincial Spatial Planning (RTRWP) and Forest Land Use by

Tata Ruang Wilayah Provinsi (RTRWP) dengan Tata Guna Hutan Kesepakatan (TGHK).

Penunjukan kawasan hutan mencakup pula kawasan perairan yang menjadi bagian dari Kawasan Suaka Alam (KSA) dan Kawasan Pelestarian Alam (KPA).

12. Berdasarkan UU No.41 Tahun 1999 tentang Kehutanan, kawasan hutan dibagi ke dalam kelompok Hutan Konservasi, Hutan Lindung, dan Hutan Produksi.
13. Hutan Lindung yaitu kawasan hutan sebagai perlindungan sistem penyangga kehidupan untuk mengatur tata air, mencegah banjir, mengendalikan erosi, mencegah intrusi air laut, dan memelihara kesuburan tanah.
14. Kawasan Suaka Alam (KSA) adalah kawasan dengan ciri khas tertentu, baik di darat maupun di perairan yang mempunyai fungsi pokok sebagai kawasan pengawetan keanekaragaman tumbuhan dan satwa serta ekosistemnya, juga berfungsi sebagai wilayah sistem penyangga kehidupan.
15. Kawasan Pelestarian Alam (KPA) adalah kawasan dengan ciri khas tertentu, baik di darat maupun di perairan yang fungsi pokoknya perlindungan system penyangga kehidupan, pengawetan

Concensus (TGHK).

The designation of forest area in also cover inland water, coastal and marine ecosystem that may become part of Sanctuary Reserve Area (KSA) and Nature Conservation Area (KPA).

12. *In accordance to the Act on Forestry No. 41/1999, forest area is categorized as Conservation Forest, Protection Forest and Production Forest.*
13. *Protection Forest is a forest area designated to serve life support system, maintain hydrological system, prevent of flood, erosion control, seawater intrusion, and maintain soil fertility.*
14. *A Sanctuary Reserve Area is a specific terrestrial or aquatic area having specific criteria for preserving biodiversity plant and animal as well as ecosystem, which also serve as life support system.*
15. *A Nature Conservation area is a specific terrestrial or aquatic area whose main function is to serve life support system and preserve diversity of plant and animal species, as well as to provide a sustainable utilization of living*

keanekaragaman jenis tumbuhan dan satwa, serta pemanfaatan secara lestari sumber daya alam hayati dan ekosistemnya.

16. Hutan Produksi adalah kawasan hutan yang memproduksi hasil hutan. Hutan produksi terdiri dari Hutan Produksi Tetap (HP), Hutan Produksi Terbatas (HPT), dan Hutan Produksi yang dapat dikonversi.
17. Kayu Bulat Produksi hasil hutan utama yang dihasilkan adalah kayu bulat. Kayu bulat ini dihasilkan dari hutan alam melalui kegiatan perusahaan Hak Pengusahaan Hutan (HPH/ IUPHHK), ijin pemanfaatan kayu (IPK) dalam rangka pembukaan wilayah hutan, pembangunan Hutan Tanaman Industri (HTI),serta hutan rakyat.
18. Kayu Gergajian merupakan kayu hasil konversi kayu bulat dengan menggunakan mesin gergaji, mempunyai bentuk yang teratur dengan sisi-sisi sejajar dan sudut-sudutnya siku dengan ketebalan tidak lebih dari 6 cm dan kadar air tidak lebih dari 18 persen. Kayu gergajian yang diolah langsung dari kayu bulat, wajib didukung dengan dokumen yang sah.
19. Kayu Lapis adalah panel kayu yang tersusun dari lapisan veneer dibagian luarnya, sedangkan

resources and their ecosystems.

16. *Production Forest is a forest area designated mainly to promote sustainable forest production. Production forest is classified as permanent production forest, limited production forest, and convertible production forest.*
17. *Log The main product of commercial forest operation is log. The log is harvested from various sources such as natural forest granted to concessionaires (IUPHHK/HPH), land clearing activities (IPK), industrial forest plantation (HTI) and community forest.*
18. *Sawn Timber Constitutes a sawmill product derived from logs as raw material. The product is characterized with regular forms having parallel sides at right angle to each other, thickness not more than 6 cm and moisture content not to exceed 18 percent. Sawn timber produced directly from logs must be certified by a legal document.*
19. *Plywood Plywood is wood panel consisting of layers pressed together in between veneers; the core may be veneer or some other*

dibagian intinya (core) bisa berupa veneer atau material lain, diikat dengan lem kemudian dipress (ditekan) sedemikian rupa sehingga menjadi panel yang kuat. Termasuk dalam artian ini adalah kayu lapis yang dilapisi lagi dengan material lain.

material, bound together with glue and pressed tightly together to make a strong panel. Included to this definition is plywood covered with other materials.

<https://rotendaokab.bps.go.id>

ULASAN

DESCRIPTION

Pada Tahun 2020 Penduduk Kabupaten Rote Ndao sebagian besar bekerja pada sektor pertanian. Dari seluruh penduduk yang bekerja, 50,36 persen bekerja pada sektor pertanian. Dari sisi ekonomi, sektor pertanian memberi kontribusi terbesar yaitu 47,12 persen terhadap PDRB Atas Dasar Harga Berlaku Kabupaten Rote Ndao tahun 2020.

Most people in Rote Ndao in 2020 worked in agricultural sector. From all population that working 50,36 percent work in the agriculture sector.

Economically, agriculture gave biggest 47,12 percent contribution to the Rote Ndao Regency GRDP at current market prices in 2020.

Tanaman Pangan

Luas panen padi sawah di Rote tahun 2020 adalah 22.684 hektar. Data ini diperoleh dari Dinas Pertanian Kabupaten Rote Ndao

Food Crops

Rice harvested area of Rote in 2020 is 22.684 hectares. The data were obtained from Agriculture Service of Rote Ndao Regency.

Hortikultura

Komoditas sayuran pada tahun 2020 yang paling banyak diproduksi adalah Bawang Merah dengan total produksi sebanyak 34.257 quintal dengan luas panen 376 hektar. Kecamatan Rote Timur adalah kecamatan dengan nilai produksi untuk Bawang Merah terbesar di Kabupaten Rote Ndao (11.110 quintal). Buah-buahan Tahunan yang paling banyak di produksi adalah buah Nangka, sebanyak 8.126 quintal pada tahun 2020. Kecamatan Lobalain, adalah kecamatan dengan produksi Nangka lebih dari 5.322 quintal di tahun 2020.

Horticulture

The highest production of vegetables in 2020 was Shallot with 34.257 quintal of production and 376 ha of yield area. The highest production of Shallot was in Rote Timur District with 11.110 quintal of production. For Annual fruits, Jackfruit was recorded as the highest production of all fruits in 2020 with 8.126 quintal of production. Lobalain district were the highest contribution production in 2020 reached 5.322 quintals.

Perkebunan

Komoditas perkebunan pada tahun 2020 dengan luas tanam terbesar berturut-turut adalah lontar, kelapa dan Jambu Mete. Produksi lontar pada

Plantation

Plantation in 2018 with the largest planting area were sugar palm, coconut and cashew. The production of sugar palm in 2020 was 946.9 ton while coconut was 3.445,42 ton and cashew

tahun 2020 adalah sebanyak 946,9 ton, kelapa sebanyak 3.445,42 ton dan Jambu Mete sebanyak 45,54 ton.

Peternakan

Populasi ternak yang paling banyak di Kabupaten Rote Ndao adalah sapi dengan jumlah 66.095 ekor pada tahun 2020. Selain sapi, kambing dan babi juga merupakan ternak unggulan dari Rote dengan populasi masing-masing mencapai 50.504 dan 49.362 pada tahun 2020.

Livestock

The largest population of cattle in Rote Ndao Regency was cow with 66.095 livestock in 2020. Besides cow, goat and pig was also a famous livestock from Rote with 50.504 and 49.362 in population in 2020.

Perikanan

Fishery

<https://rotendaokab.dps.go.id>

Gambar
Figures

5.1

**Persentase Produksi Padi Menurut Kecamatan(ton),
2020**
Percentage of Paddy Production by District (ton), 2020



Gambar 5.1

Sumber/Source : Dinas Pertanian Kabupaten Rote Ndao/ Agriculture Service of Rote Ndao Regency

Gambar 5.2 **Produksi Buah–Buahan dan Sayuran Tahunan Menurut Jenis Tanaman (kw), 2020**
Figures



Sumber/Source : BPS, Statistik Pertanian Hortikultura SPH-SBS/BPS-Statistics Indonesia, *Agricultural Statistic for Horticulture SPH-SBS*

**5.1 TANAMAN PANGAN
FOOD CROPS**

Tabel 5.1.1 Luas Panen, Produksi, dan Produktivitas Padi Sawah Menurut Kecamatan, 2020
Harvested Area, Production and Productivity of Wet Land Paddy by District, 2020

Kecamatan <i>District</i>	Padi Sawah / <i>Wet Land Paddy</i>		
	Luas Panen <i>Harvested Area (Ha)</i>	Produktivitas <i>Productivity (Ton/Ha)</i>	Produksi <i>Production (Ton)</i>
(1)	(2)	(3)	(4)
01. Rote Barat Daya
02. Rote Barat Laut
03. Lobalain
04. Rote Tengah
05. Rote Selatan
06. Pantai Baru
07. Rote Timur
08. Landu Leko
09. Rote Barat
10. Ndao Nuse
Kabupaten Rote Ndao <i>Rote Ndao Regency</i>

Sumber/Source : Dinas Pertanian Kabupaten Rote Ndao/ *Agriculture Service of Rote Ndao Regency*

Tabel
Table 5.1.2

Luas Panen, Produksi, dan Produktivitas Padi Sawah Menurut Jenis Pengairan dan Kecamatan, 2020
Harvested Area, Production and Productivity of Wet Land Paddy by Tipe Irrigation and District, 2020

Kecamatan <i>District</i>	Sawah Irigasi/ <i>Irrigation Land</i>		
	Luas Panen <i>Harvested Area (Ha)</i>	Produktivitas <i>Productivity (Ton/Ha)</i>	Produksi <i>Production (Ton)</i>
(1)	(2)	(3)	(4)
01. Rote Barat Daya
02. Rote Barat Laut
03. Lobalain
04. Rote Tengah
05. Rote Selatan
06. Pantai Baru
07. Rote Timur
08. Landu Leko
09. Rote Barat
10. Ndao Nuse
Kabupaten Rote Ndao <i>Rote Ndao Regency</i>

Lanjutan Tabel/*Continued Table 5.1.2*

Kecamatan <i>District</i>	Sawah Tadah Hujan/ <i>Cistem Irrigation</i>		
	Luas Panen <i>Harvested Area (Ha)</i>	Produktivitas <i>Productivity (Ton/Ha)</i>	Produksi <i>Production (Ton)</i>
(1)	(2)	(3)	(4)
01. Rote Barat Daya
02. Rote Barat Laut
03. Lobalain
04. Rote Tengah
05. Rote Selatan
06. Pantai Baru
07. Rote Timur
08. Landu Leko
09. Rote Barat
10. Ndao Nuse
Kabupaten Rote Ndao <i>Rote Ndao Regency</i>

Sumber/*Source* : Dinas Pertanian Kabupaten Rote Ndao/*Agriculture Service of Rote Ndao Regency*

Tabel 5.1.3 Luas Panen, Produksi, dan Produktivitas Jagung dan Sorgum Menurut Kecamatan, 2020
Table 5.1.3 *Harvested Area, Production and Productivity of Sorghum and Soybean by District, 2020*

Kecamatan <i>District</i>	Jagung/Maize		
	Luas Panen <i>Harvested Area (Ha)</i>	Produktivitas <i>Productivity (Ton/Ha)</i>	Produksi <i>Production (Ton)</i>
(1)	(2)	(3)	(4)
01. Rote Barat Daya
02. Rote Barat Laut
03. Lobalain
04. Rote Tengah
05. Rote Selatan
06. Pantai Baru
07. Rote Timur
08. Landu Leko
09. Rote Barat
10. Ndao Nuse
Kabupaten Rote Ndao <i>Rote Ndao Regency</i>

Sumber/Source : Dinas Pertanian Kabupaten Rote Ndao/ *Agriculture Service of Rote Ndao Regency*

Lanjutan Tabel/Continued Table 5.1.3

Kecamatan District	Sorgum/ <i>Sorgum halepense</i>		
	Luas Panen Harvested Area (Ha)	Produktivitas Productivity (Ton/Ha)	Produksi Production (Ton)
(1)	(2)	(3)	(4)
01. Rote Barat Daya
02. Rote Barat Laut
03. Lobalain
04. Rote Tengah
05. Rote Selatan
06. Pantai Baru
07. Rote Timur
08. Landu Leko
09. Rote Barat
10. Ndao Nuse
Kabupaten Rote Ndao Rote Ndao Regency

Sumber/Source : Dinas Pertanian Kabupaten Rote Ndao/ Agriculture Service of Rote Ndao Regency

Tabel 5.1.4 Luas Panen, Produksi, dan Produktivitas Kacang Tanah dan Kacang Hijau Menurut Kecamatan, 2020
Table *Harvested Area, Production and Productivity of Peanuts and Mungbean by District, 2020*

Kecamatan <i>District</i>	Kacang Tanah/ <i>Peanuts</i>		
	Luas Panen <i>Harvested Area (Ha)</i>	Produktivitas <i>Productivity (Ton/Ha)</i>	Produksi <i>Production (Ton)</i>
(1)	(2)	(3)	(4)
01. Rote Barat Daya
02. Rote Barat Laut
03. Lobalain
04. Rote Tengah
05. Rote Selatan
06. Pantai Baru
07. Rote Timur
08. Landu Leko
09. Rote Barat
10. Ndao Nuse
Kabupaten Rote Ndao <i>Rote Ndao Regency</i>

Lanjutan Tabel/Continued Table 5.1.4

Kecamatan <i>District</i>	Kacang Hijau/ <i>Mungbean</i>		
	Luas Panen <i>Harvested Area (Ha)</i>	Produktivitas <i>Productivity (Ton/Ha)</i>	Produksi <i>Production (Ton)</i>
(1)	(2)	(3)	(4)
01. Rote Barat Daya
02. Rote Barat Laut
03. Lobalain
04. Rote Tengah
05. Rote Selatan
06. Pantai Baru
07. Rote Timur
08. Landu Leko
09. Rote Barat
10. Ndao Nuse
Kabupaten Rote Ndao <i>Rote Ndao Regency</i>

Sumber/Source : Dinas Pertanian Kabupaten Rote Ndao/ *Agriculture Service of Rote Ndao Regency*

Tabel 5.1.5 Luas Panen, Produksi, dan Produktivitas Ubi Kayu dan Ubi Jalar Menurut Kecamatan, 2020
Harvested Area, Production and Productivity of of Cassava and Sweet Potatoes by District , 2020

Kecamatan <i>District</i>	Ubi Kayu/Cassava		
	Luas Panen <i>Harvested Area (Ha)</i>	Produktivitas <i>Productivity (Ton/Ha)</i>	Produksi <i>Production (Ton)</i>
(1)	(2)	(3)	(4)
01. Rote Barat Daya
02. Rote Barat Laut
03. Lobalain
04. Rote Tengah
05. Rote Selatan
06. Pantai Baru
07. Rote Timur
08. Landu Leko
09. Rote Barat
10. Ndao Nuse
Kabupaten Rote Ndao <i>Rote Ndao Regency</i>

Lanjutan Tabel/Continued Table 5.1.5

Kecamatan <i>District</i>	Ubi Jalar/Sweet Potatoes		
	Luas Panen <i>Harvested Area (Ha)</i>	Produktivitas <i>Productivity (Ton/Ha)</i>	Produksi <i>Production (Ton)</i>
(1)	(2)	(3)	(4)
01. Rote Barat Daya
02. Rote Barat Laut
03. Lobalain
04. Rote Tengah
05. Rote Selatan
06. Pantai Baru
07. Rote Timur
08. Landu Leko
09. Rote Barat
10. Ndao Nuse
Kabupaten Rote Ndao <i>Rote Ndao Regency</i>

Sumber/Source : Dinas Pertanian Kabupaten Rote Ndao/ *Agriculture Service of Rote Ndao Regency*

5.2 HORTIKULTURA HORTICULTURE

Tabel 5.2.1 **Luas Panen Tanaman Sayuran Menurut Kecamatan dan Jenis Tanaman di Kabupaten Rote Ndao (ha), 2019 dan 2020**
Harvested Area of Vegetables by Subdistrict and Kind of Plant in Rote Ndao Regency (ha), 2019 and 2020

Kecamatan Subdistrict	Bawang Merah Shallot		Cabai Besar Chili/Big Chili	
	2019	2020*	2019	2020*
(1)	(2)	(3)	(4)	(5)
01. Rote Barat Daya	...	68	...	16
02. Rote Barat Laut	...	12	...	11
03. Lobalain	...	33	...	-
04. Rote Tengah	...	36	...	-
05. Rote Selatan	...	8	...	-
06. Pantai Baru	...	92	...	1
07. Rote Timur	...	104	...	-
08. Landu Leko	...	5	...	1
09. Rote Barat	...	10	...	-
10. Ndao Nuse	...	-	...	-
Kabupaten Rote Ndao Rote Ndao Regency	...	368	...	29

Lanjutan Tabel/Continued Table 5.2.1

Kecamatan Subdistrict	Cabai Rawit Chili/Cayenne Pepper		Kentang Potato	
	2019	2020*	2019	2020*
(1)	(6)	(7)	(8)	(9)
01. Rote Barat Daya	...	24	...	-
02. Rote Barat Laut	...	7	...	-
03. Lobalain	...	5	...	-
04. Rote Tengah	...	8	...	-
05. Rote Selatan	...	3	...	-
06. Pantai Baru	...	115	...	-
07. Rote Timur	...	9	...	-
08. Landu Leko	...	3	...	-
09. Rote Barat	...	5	...	-
10. Ndao Nuse	...	1	...	-
Kabupaten Rote Ndao Rote Ndao Regency	...	180	...	-

Lanjutan Tabel/*Continued Table* 5.2.1

Kecamatan Subdistrict	Kubis Cabbage		Tomat Tomato	
	2019	2020*	2019	2020*
(1)	(10)	(11)	(12)	(13)
01. Rote Barat Daya	...	-	...	5
02. Rote Barat Laut	...	4	...	6
03. Lobalain	...	1	...	1
04. Rote Tengah	...	-	...	-
05. Rote Selatan	...	-	...	5
06. Pantai Baru	...	-	...	-
07. Rote Timur	...	-	...	-
08. Landu Leko	...	-	...	-
09. Rote Barat	...	-	...	-
10. Ndao Nuse	...	-	...	1
Kabupaten Rote Ndao Rote Ndao Regency	...	5	...	18

Lanjutan Tabel/Continued Table 5.2.1

Kecamatan Subdistrict	Bawang Putih Garlic		Komoditas daerah (Petai/Sawi) Chinese Cabbage/ mustard green		Komoditas daerah (Kangkung) Water Spinach	
	2019	2020 ^x	2019	2020 ^x	2019	2020 ^x
(1)	(14)	(15)	(16)	(17)	(18)	(19)
01. Rote Barat Daya	...	22	...	31	...	15
02. Rote Barat Laut	...	-	...	9	...	7
03. Lobalain	...	-	...	12	...	15
04. Rote Tengah	...	-	...	9	...	8
05. Rote Selatan	...	-	...	9	...	6
06. Pantai Baru	...	-	...	18	...	25
07. Rote Timur	...	-	...	35	...	35
08. Landu Leko	...	-	...	-	...	1
09. Rote Barat	...	-	...	13	...	6
10. Ndao Nuse	...	-	...	4	...	3
Kabupaten Rote Ndao Rote Ndao Regency	...	22	...	140	...	121

Catatan/Note: ...

Sumber/Source: BPS, Statistik Pertanian Hortikultura SPH-SBS/BPS-Statistics Indonesia, Agricultural Statistic for Horticulture SPH-SBS

Tabel
Table 5.2.2

Produksi Tanaman Sayuran Menurut Kecamatan dan Jenis Tanaman di Kabupaten Rote Ndao (kuintal), 2019 dan 2020

Production of Vegetables by Subdistrict and Kind of Plant in Rote Ndao Regency (quintal), 2019 and 2020

Kecamatan Subdistrict	Bawang Merah Shallot		Cabai Besar Chili/Big Chili	
	2019	2020*	2019	2020*
(1)	(2)	(3)	(4)	(5)
01. Rote Barat Daya	...	2 007	...	2 700
02. Rote Barat Laut	...	905	...	2 760
03. Lobalain	...	2 385	...	-
04. Rote Tengah	...	4 032	...	-
05. Rote Selatan	...	1 195	...	-
06. Pantai Baru	...	8 670	...	50
07. Rote Timur	...	6 876	...	-
08. Landu Leko	...	183	...	50
09. Rote Barat	...	1 500	...	-
10. Ndao Nuse	...	-	...	-
Kabupaten Rote Ndao Rote Ndao Regency	...	27 753	...	5 560

Lanjutan Tabel/*Continued Table 5.2.2*

Kecamatan <i>Subdistrict</i>	Cabai Rawit <i>Chili/Cayenne Pepper</i>		Kentang <i>Potato</i>	
	2019	2020*	2019	2020*
(1)	(6)	(7)	(8)	(9)
01. Rote Barat Daya	...	4 140	...	-
02. Rote Barat Laut	...	1 510	...	-
03. Lobalain	...	945	...	-
04. Rote Tengah	...	450	...	-
05. Rote Selatan	...	500	...	-
06. Pantai Baru	...	21 660	...	-
07. Rote Timur	...	2 560	...	-
08. Landu Leko	...	195	...	-
09. Rote Barat	...	1 156	...	-
10. Ndao Nuse	...	140	...	-
Kabupaten Rote Ndao <i>Rote Ndao Regency</i>	...	33 256	...	-

Lanjutan Tabel/*Continued Table 5.2.2*

Kecamatan Subdistrict	Kubis Cabbage		Tomat Tomato	
	2019	2020*	2019	2020*
(1)	(10)	(11)	(12)	(13)
01. Rote Barat Daya	...	-	...	1 900
02. Rote Barat Laut	...	310	...	1 140
03. Lobalain	...	285	...	335
04. Rote Tengah	...	-	...	-
05. Rote Selatan	...	-	...	1 750
06. Pantai Baru	...	-	...	-
07. Rote Timur	...	-	...	-
08. Landu Leko	...	-	...	-
09. Rote Barat	...	-	...	-
10. Ndao Nuse	...	-	...	300
Kabupaten Rote Ndao Rote Ndao Regency	...	595	...	5 425

Lanjutan Tabel/Continued Table 5.2.2

Kecamatan Subdistrict	Bawang Putih Garlic		Komoditas daerah (Petai/Sawi) (Chinese Cabbage/ mustard green)		Komoditas daerah (Kangkung) Water Spinach	
	2019	2020 ^x	2019	2020 ^x	2019	2020 ^x
(1)	(14)	(15)	(16)	(17)	(18)	(19)
01. Rote Barat Daya	...	1 320	...	1 751	...	3 600
02. Rote Barat Laut	...	-	...	860	...	520
03. Lobalain	...	-	...	1 577	...	2 558
04. Rote Tengah	...	-	...	1 300	...	2 220
05. Rote Selatan	...	-	...	1 360	...	1 920
06. Pantai Baru	...	-	...	3 090	...	7 000
07. Rote Timur	...	-	...	2 885	...	6 842
08. Landu Leko	...	-	...	-	...	75
09. Rote Barat	...	-	...	783	...	382
10. Ndao Nuse	...	-	...	600	...	540
Kabupaten Rote Ndao Rote Ndao Regency	...	1 320	...	14 206	...	25 657

Catatan/Note: ...

Sumber/Source: BPS, Statistik Pertanian Hortikultura SPH-SBS/BPS-Statistics Indonesia, Agricultural Statistic for Horticulture SPH-SBS

Tabel
Table 5.2.3

**Luas Panen Tanaman Sayuran dan Buah-buahan Semusim
Menurut Jenis Tanaman di Kabupaten Rote Ndao (ha),
2017–2020**
*Harvested Area of Seasonal Vegetables and Fruits by Kind
of Plant in Rote Ndao Regency (ha), 2017–2020*

Jenis Tanaman <i>Kind of Plants</i>	2017	2018	2019	2020 ^x
(1)	(2)	(3)	(4)	(5)
Sayuran/Vegetables:	
Bawang Merah/ <i>Shallots</i>	368
Bawang Putih/ <i>Garlic</i>	22
Cabai Besar/ <i>Chili/Big Chili</i>	29
Cabai Rawit/ <i>Chili/Cayenne Pepper</i>	180
Kentang/ <i>Potato</i>	-
Kubis/ <i>Cabbage</i>	5
Komoditas daerah (Petsai/Sawi)/ <i>(Chinese Cabbage/mustard green)</i>	140
Komoditas daerah (Kangkung)/ <i>Water Spinach</i>	121
	
Buah–buahan/Fruits:	
Komoditas daerah (Semangka)/ <i>(Watermelon)</i>	62
Komoditas daerah (Melon)/ <i>(Melon)</i>	3

Catatan/Note: ...

Sumber/Source: BPS, Statistik Pertanian Hortikultura SPH-SBS/BPS-Statistics Indonesia, *Agricultural Statistic for Horticulture SPH-SBS*

Tabel 5.2.4 **Produksi Tanaman Sayuran dan Buah-buahan Semusim Menurut Jenis Tanaman di Kabupaten Rote Ndao (kuintal), 2017–2020**
Production of Seasonal Vegetables and Fruits by Kind of Plant in Rote Ndao Regency (quintal), 2017–2020

Jenis Tanaman Kind of Plants	2017	2018	2019	2020 ^x
(1)	(2)	(3)	(4)	(5)
Sayuran/Vegetables:	
Bawang Merah/ <i>Shallots</i>	27 753
Bawang Putih/ <i>Garlic</i>	1 320
Cabai Besar/ <i>Chili/Big Chili</i>	5 560
Cabai Rawit/ <i>Chili/Cayenne Pepper</i>	33 256
Kentang/ <i>Potato</i>	-
Kubis/ <i>Cabbage</i>	595
Komoditas daerah (Petsai/Sawi)/ (<i>Chinese Cabbage/mustard green</i>)	14 206
Komoditas daerah (Kangkung)/ <i>Water Spinach</i>	25 657
	
Buah–buahan/Fruits:	
Komoditas daerah (Semangka)/ (<i>Watermelon</i>)	19 970
Komoditas daerah (Melon)/ (<i>Melon</i>)	705

Catatan/Note: ...

Sumber/Source: BPS, Statistik Pertanian Hortikultura SPH-SBS/BPS-Statistics Indonesia, Agricultural Statistic for Horticulture SPH-SBS

Tabel
Table 5.2.5

Luas Panen Tanaman Biofarmaka Menurut Kecamatan dan Jenis Tanaman di Kabupaten Rote Ndao (m²), 2020 dan 2020
Harvested Area of Medicinal Plants by Subdistrict and Kind of Plant in Rote Ndao Regency (m²), 2020 and 2020

Kecamatan Subdistrict	Jahe Ginger		Laos/Lengkuas Galanga		Kencur East Indian Galangal	
	2019	2020 ^x	2019	2020 ^x	2019	2020 ^x
(1)	(2)	(3)	(4)	(5)	(6)	(7)
01. Rote Barat Daya	...	-	...	-		-
02. Rote Barat Laut	...	3	...	4		4
03. Lobalain	...	5	...	10		4
04. Rote Tengah	...	-	...	-		-
05. Rote Selatan	...	1	...	2		1
06. Pantai Baru	...	-	...	22		-
07. Rote Timur	...	8	...	-		-
08. Landu Leko	...	9	...	10		9
09. Rote Barat	...	6	...	5		1
10. Ndao Nuse	...	-	...	-		-
Kabupaten Rote Ndao Rote Ndao Regency	...	32	...	53		19

Lanjutan Tabel/Continued Table 5.2.5

Kecamatan Subdistrict	Kunyit Turmeric		Komoditas daerah (Mengkudu)/(Phaleria Macrocarpa)		Komoditas daerah (Temulawak)/(Java Turmeric)	
	2019	2020 ^x	2019	2020 ^x	2019	2020 ^x
(1)	(8)	(9)	(10)	(11)	(12)	(13)
01. Rote Barat Daya	...	-	...	-	...	-
02. Rote Barat Laut	...	2	...	-	...	-
03. Lobalain	...	4	...	-	...	-
04. Rote Tengah	...	-	...	-	...	-
05. Rote Selatan	...	2	...	-	...	-
06. Pantai Baru	...	20	...	30	...	-
07. Rote Timur	...	8	...	1	...	-
08. Landu Leko	...	14	...	-	...	10
09. Rote Barat	...	4	...	-	...	-
10. Ndao Nuse	...	-	...	-	...	-
Kabupaten Rote Ndao Rote Ndao Regency	...	54	...	31	...	10

Catatan/Note: ...

Sumber/Source: BPS, Statistik Pertanian Hortikultura SPH-TBF/BPS-Statistics Indonesia, Agricultural Statistic for Horticulture SPH-TBF

Tabel
Table 5.2.6**Produksi Tanaman Biofarmaka Menurut Kecamatan dan Jenis Tanaman di Kabupaten Rote Ndao (kg), 2020 and 2020*****Production of Medicinal Plants by Subdistrict and Kind of Plant in Rote Ndao Regency (kg), 2020 and 2020***

Kecamatan Subdistrict	Jahe Ginger		Laos/Lengkuas Galanga		Kencur East Indian Galangal	
	2019	2020 ^x	2019	2020 ^x	2019	2020 ^x
(1)	(2)	(3)	(4)	(5)	(6)	(7)
01. Rote Barat Daya	...	-	...	-	...	-
02. Rote Barat Laut	...	8	...	14	...	15
03. Lobalain	...	33	...	85	...	20
04. Rote Tengah	...	-	...	-	...	-
05. Rote Selatan	...	1	...	1	...	1
06. Pantai Baru	...	-	...	94	...	-
07. Rote Timur	...	86	...	-	...	-
08. Landu Leko	...	28	...	39	...	23
09. Rote Barat	...	8	...	8	...	2
10. Ndao Nuse	...	-	...	-	...	-
Kabupaten Rote Ndao Rote Ndao Regency	...	164	...	241	...	61

Lanjutan Tabel/Continued Table 5.2.6

Kecamatan Subdistrict	Kunyit Turmeric		Komoditas daerah (Mengkudu)/(Phaleria Macrocarpa)		Komoditas daerah (Temulawak)/(Java Turmeric)	
	2019	2020 ^x	2019	2020 ^x	2019	2020 ^x
(1)	(8)	(9)	(10)	(11)	(12)	(13)
01. Rote Barat Daya	...	-	...	-	...	-
02. Rote Barat Laut	...	5	...	-	...	-
03. Lobalain	...	20	...	-	...	-
04. Rote Tengah	...	-	...	-	...	-
05. Rote Selatan	...	4	...	-	...	-
06. Pantai Baru	...	50	...	120	...	-
07. Rote Timur	...	102	...	10	...	-
08. Landu Leko	...	50	...	-	...	30
09. Rote Barat	...	5	...	-	...	-
10. Ndao Nuse	...	-	...	-	...	-
Kabupaten Rote Ndao Rote Ndao Regency	...	236	...	130	...	30

Catatan/Note: ...

Sumber/Source: BPS, Statistik Pertanian Hortikultura SPH-TBF/BPS-Statistics Indonesia, Agricultural Statistic for Horticulture SPH-TBF

Tabel 5.2.7 Luas Panen Tanaman Biofarmaka Menurut Jenis Tanaman di Kabupaten Rote Ndao (m²), 2017–2020
Table 5.2.7 *Harvested Area of Medicinal Plants by Kind of Plant in Rote Ndao Regency (m²), 2017–2020*

Jenis Tanaman Kind of Plants	2017	2018	2019	2020 ^x
(1)	(2)	(3)	(4)	(5)
Jahe/Ginger	32
Kencur/East Indian Galangal	19
Kunyit/Turmeric	54
Laos/Lengkuas/Galanga	53
Komoditas daerah (Mengkudu)/ (<i>Phaleria Macrocarpa</i>)	31
Komoditas daerah (Temulawak)/ (<i>Java Turmeric</i>)	10

Catatan/Note: ...

Sumber/Source: BPS, Statistik Pertanian Hortikultura SPH-TBF/BPS-Statistics Indonesia, *Agricultural Statistic for Horticulture SPH-TBF*

Tabel 5.2.8 **Produksi Tanaman Biofarmaka Menurut Jenis Tanaman di Kabupaten Rote Ndao (kg), 2017–2020**
Production of Medicinal Plants by Kind of Plant in Rote Ndao Regency (kg), 2017–2020

Jenis Tanaman Kind of Plants	2017	2018	2019	2020 ^x
(1)	(2)	(3)	(4)	(5)
Jahe/Ginger	164
Kencur/East Indian Galangal	61
Kunyit/Turmeric	236
Laos/Lengkuas/Galanga	241
Komoditas daerah (Mengkudu)/ (<i>Phaleria Macrocarpa</i>)	130
Komoditas daerah (Temulawak)/ (<i>Java Turmeric</i>)	30

Catatan/Note: ...

Sumber/Source: BPS, Statistik Pertanian Hortikultura SPH-TBF/BPS-Statistics Indonesia, Agricultural Statistic for Horticulture SPH-TBF

Tabel 5.2.9 Luas Panen Tanaman Hias Menurut Kecamatan dan Jenis Tanaman di Kabupaten Rote Ndao (m²), 2020 and 2020
Table *Harvested Area of Ornamental Plants by Subdistrict and Kind of Plant in Rote Ndao Regency (m²), 2020 and 2020*

Kecamatan Subdistrict	Anggrek/ <i>Orchid</i>		Krisan/ <i>Chrysantemum</i>		Mawar/ <i>Rose</i>	
	2019	2020 ^x	2019	2020 ^x	2019	2020 ^x
(1)	(2)	(3)	(4)	(5)	(6)	(7)
01. Rote Barat Daya	...	-	...	-	...	-
02. Rote Barat Laut	...	-	...	-	...	4
03. Lobalain	...	-	...	-	...	-
04. Rote Tengah	...	-	...	-	...	-
05. Rote Selatan	...	-	...	-	...	-
06. Pantai Baru	...	-	...	-	...	-
07. Rote Timur	...	-	...	-	...	-
08. Landu Leko	...	-	...	-	...	-
09. Rote Barat	...	-	...	-	...	-
10. Ndao Nuse	...	-	...	-	...	-
Kabupaten Rote Ndao Rote Ndao Regency	...	-	...	-	...	4

Lanjutan Tabel/Continued Table 5.2.9

Kecamatan Subdistrict	Sedap Malam/Tuberose		Komoditas daerah (Pedang-Pedangan)/ (<i>Sansevieria</i>)		Komoditas daerah (Sri Rejeki)/ (<i>Aglaonema</i>)	
	2019	2020*	2019	2020*	2019	2020*
(1)	(8)	(9)	(10)	(11)	(12)	(13)
01. Rote Barat Daya	...	-	...	-	...	-
02. Rote Barat Laut	...	-	...	-	...	2
03. Lobalain	...	-	...	29	...	12
04. Rote Tengah	...	-	...	-	...	-
05. Rote Selatan	...	-	...	-	...	-
06. Pantai Baru	...	-	...	-	...	-
07. Rote Timur	...	-	...	-	...	-
08. Landu Leko	...	-	...	-	...	-
09. Rote Barat	...	-	...	-	...	-
10. Ndao Nuse	...	-	...	-	...	-
Kabupaten Rote Ndao Rote Ndao Regency	...	-	...	29	...	14

Catatan/Note: ...

Sumber/Source: BPS, Statistik Pertanian Hortikultura SPH-TH/BPS-Statistics Indonesia, Agricultural Statistik for Horticulture SPH-TH

Tabel
Table 5.2.10

Produksi Tanaman Hias Menurut Kecamatan dan Jenis Tanaman di Kabupaten Rote Ndao (tangkai), 2020 and 2020

Production of Ornamental Plants by Subdistrict and Kind of Plant in Rote Ndao Regency (stalks), 2020 and 2020

Kecamatan Subdistrict	Anggrek/ <i>Orchid</i>		Krisan/ <i>Chrysantemum</i>		Mawar/ <i>Rose</i>	
	2019	2020 ^x	2019	2020 ^x	2019	2020 ^x
(1)	(2)	(3)	(4)	(5)	(6)	(7)
01. Rote Barat Daya	...	-	...	-	...	-
02. Rote Barat Laut	...	-	...	-	...	50
03. Lobalain	...	-	...	-	...	-
04. Rote Tengah	...	-	...	-	...	-
05. Rote Selatan	...	-	...	-	...	-
06. Pantai Baru	...	-	...	-	...	-
07. Rote Timur	...	-	...	-	...	-
08. Landu Leko	...	-	...	-	...	-
09. Rote Barat	...	-	...	-	...	-
10. Ndao Nuse	...	-	...	-	...	-
Kabupaten Rote Ndao Rote Ndao Regency	...	-	...	-	...	50

Lanjutan Tabel/Continued Table 5.2.10

Kecamatan Subdistrict	Sedap Malam/Tuberose		Komoditas daerah (Pedang-Pedangan)/ (<i>Sansevieria</i>)		Komoditas daerah (Sri Rejeki)/ (<i>Aglaonema</i>)	
	2019	2020*	2019	2020*	2019	2020*
(1)	(8)	(9)	(10)	(11)	(12)	(13)
01. Rote Barat Daya	...	-	...	-	...	-
02. Rote Barat Laut	...	-	...	-	...	10
03. Lobalain	...	-	...	336	...	70
04. Rote Tengah	...	-	...	-	...	-
05. Rote Selatan	...	-	...	-	...	-
06. Pantai Baru	...	-	...	-	...	-
07. Rote Timur	...	-	...	-	...	-
08. Landu Leko	...	-	...	-	...	-
09. Rote Barat	...	-	...	-	...	-
10. Ndao Nuse	...	-	...	-	...	-
Kabupaten Rote Ndao Rote Ndao Regency	...	-	...	336	...	80

Catatan/Note: ...

Sumber/Source: BPS, Statistik Pertanian Hortikultura SPH-TH/BPS-Statistics Indonesia, Agricultural Statistik for Horticulture SPH-TH

Tabel 5.2.11 Luas Panen Tanaman Hias Menurut Jenis Tanaman di Kabupaten Rote Ndao (m²), 2017–2020
Table 5.2.11 *Harvested Area of Ornamental Plants by Kind of Plant in Rote Ndao Regency (m²), 2017–2020*

Jenis Tanaman Kind of Plants	2017	2018	2019	2020 ^x
(1)	(2)	(3)	(4)	(5)
Anggrek/ <i>Orchid</i>	-
Krisan/ <i>Chrysantemum</i>	-
Mawar/ <i>Rose</i>	4
Sedap Malam/ <i>Tuberose</i>	-
Komoditas daerah (Pedang- Pedangan)/(<i>Sansevieria</i>)	29
Komoditas daerah (Sri Rejek)/ (<i>Aglaonema</i>)	14

Catatan/Note: ...

Sumber/Source: BPS, Statistik Pertanian Hortikultura SPH-TH/BPS-Statistics Indonesia, *Agricultural Statistik for Horticulture SPH-TH*

Tabel 5.2.12 **Produksi Tanaman Hias Menurut Jenis Tanaman di Kabupaten Rote Ndao (tangkai), 2017–2020**
Production of Ornamental Plants by Kind of Plant n Rote Ndao Regency (stalks), 2017–2020

Jenis Tanaman Kind of Plants	2017	2018	2019	2020 ^x
(1)	(2)	(3)	(4)	(5)
Anggrek/ <i>Orchid</i>	-
Krisan/ <i>Chrysantemum</i>	-
Mawar/ <i>Rose</i>	50
Sedap Malam/ <i>Tuberose</i>	-
Komoditas daerah (Pedang-Pedangan)/(<i>Sansevieria</i>)	336
Komoditas daerah (Sri Rejek)/(<i>Aglaonema</i>)	80

Catatan/Note: ...

Sumber/Source: BPS, Statistik Pertanian Hortikultura SPH-TH/BPS-Statistics Indonesia, Agricultural Statistik for Horticulture SPH-TH

Tabel 5.2.13
Table

Produksi Buah-buahan Menurut Kecamatan dan Jenis Tanaman di Kabupaten Rote Ndao (kuintal), 2020 and 2020

Production of Fruits by Subdistrict and Kind of Plant in Rote Ndao Regency (kuintal), 2020 and 2020

Kecamatan Subdistrict	Mangga/Mango		Durian/Durian	
	2019	2020*	2019	2020*
(1)	(2)	(3)	(4)	(5)
01. Rote Barat Daya	...	2 947	...	-
02. Rote Barat Laut	...	1 253	...	-
03. Lobalain	...	365	...	-
04. Rote Tengah	...	18	...	-
05. Rote Selatan	...	618	...	-
06. Pantai Baru	...	173	...	-
07. Rote Timur	...	569	...	-
08. Landu Leko	...	24	...	-
09. Rote Barat	...	50	...	-
10. Ndao Nuse	...	-	...	-
Kabupaten Rote Ndao Rote Ndao Regency	...	6 017	...	-

Lanjutan Tabel/*Continued Table 5.2.13*

Kecamatan Subdistrict	Jeruk Siam/Orange/Tangerine		Pisang/Banana	
	2019	2020*	2019	2020*
(1)	(6)	(7)	(8)	(9)
01. Rote Barat Daya	...	-	...	1 018
02. Rote Barat Laut	...	26	...	1 430
03. Lobalain	...	69	...	2 254
04. Rote Tengah	...	-	...	493
05. Rote Selatan	...	-	...	1 020
06. Pantai Baru	...	-	...	90
07. Rote Timur	...	-	...	1 735
08. Landu Leko	...	-	...	54
09. Rote Barat	...	-	...	114
10. Ndao Nuse	...	-	...	11
Kabupaten Rote Ndao Rote Ndao Regency	...	95	...	8 219

Lanjutan Tabel/*Continued Table* 5.2.13

Kecamatan <i>Subdistrict</i>	Pepaya/Papaya		Salak/Snakefruit	
	2019	2020*	2019	2020*
(1)	(10)	(11)	(12)	(13)
01. Rote Barat Daya	...	1 429	...	-
02. Rote Barat Laut	...	1 105	...	-
03. Lobalain	...	1 881	...	1
04. Rote Tengah	...	221	...	-
05. Rote Selatan	...	384	...	-
06. Pantai Baru	...	104	...	-
07. Rote Timur	...	2 030	...	-
08. Landu Leko	...	42	...	-
09. Rote Barat	...	166	...	-
10. Ndao Nuse	...	31	...	-
Kabupaten Rote Ndao <i>Rote Ndao Regency</i>	...	7 393	...	1

Lanjutan Tabel/Continued Table 5.2.13

Kecamatan Subdistrict	Komoditas daerah (Nangka/ Cempedak)/(Jackfruit)		Komoditas daerah (Sukun/ Breadfruit)	
	2019	2020*	2019	2020*
(1)	(10)	(11)	(12)	(13)
01. Rote Barat Daya	...	516	...	-
02. Rote Barat Laut	...	870	...	14
03. Lobalain	...	4 004	...	1 520
04. Rote Tengah	...	-	...	-
05. Rote Selatan	...	186	...	32
06. Pantai Baru	...	426	...	58
07. Rote Timur	...	-	...	431
08. Landu Leko	...	16	...	2
09. Rote Barat	...	30	...	-
10. Ndao Nuse	...	-	...	-
Kabupaten Rote Ndao Rote Ndao Regency	...	6 048	...	2 057

Catatan/Note: ...

Sumber/Source: BPS, Statistik Pertanian Hortikultura SPH-BST/BPS-Statistics Indonesia, Agricultural Statistic for Horticulture SPH-BST

Tabel 5.2.14 **Produksi Buah–Buahan dan Sayuran Tahunan Menurut Jenis Tanaman di Kabupaten Rote Ndao (ton), 2017–2020**
Table 5.2.14 **Production of Annual Fruits and Vegetables by Kind of Plant in Rote Ndao Regency (ton), 2017–2020**

Jenis Tanaman <i>Kind of Plants</i>	2017	2018	2019	2020
(1)	(2)	(3)	(4)	(5)
Buah–Buahan/Fruits:	
Durian/ <i>Durian</i>	-
Jeruk Siam/Keprok/ <i>Orange/Tangerine</i>	95
Mangga/ <i>Mango</i>	6 017
Pepaya/ <i>Papaya</i>	7 393
Pisang/ <i>Banana</i>	8 219
Salak/ <i>Snakefruit</i>	1
Komoditas daerah (Nangka)/ (Cempedak)/(<i>Jackfruit</i>)	6 048
Komoditas daerah (Sukun)/(<i>Breadfruit</i>)	2 057
	
Sayuran/Vegetables:	
Komoditas daerah (Melinjo)/(<i>Gnetum</i>)	-
Komoditas daerah (Petai)/(<i>Twisted Cluster Bean</i>)	-

Catatan/Note: ...

Sumber/Source: BPS, Statistik Pertanian Hortikultura SPH-BST/BPS-Statistics Indonesia, *Agricultural Statistic for Horticulture SPH-BST*

**5.3 PERKEBUNAN
ESTATE CROPS**

Tabel 5.3.1 Luas Areal Tanaman Perkebunan Menurut Kecamatan dan Jenis Tanaman di Kabupaten Rote Ndao (ha), 2020 dan 2020
Planted Area of Estate Crops by Subdistrict and Type of Crops in Rote Ndao Regency (ha), 2020 and 2020

Kecamatan Subdistrict	Kelapa Sawit/Oil Palm		Kelapa/Coconut	
	2019	2020	2019	2020
(1)	(2)	(3)	(4)	(5)
01. Rote Barat Daya
02. Rote Barat Laut
03. Lobalain
04. Rote Tengah
05. Rote Selatan
06. Pantai Baru
07. Rote Timur
08. Landu Leko
09. Rote Barat
10. Ndao Nuse
Kabupaten Rote Ndao Rote Ndao Regency

Lanjutan Tabel/*Continued Table* 5.3.1

Kecamatan Subdistrict	Karet/Rubber		Kopi/Coffee	
	2019	2020	2019	2020
(1)	(6)	(7)	(8)	(9)
01. Rote Barat Daya
02. Rote Barat Laut
03. Lobalain
04. Rote Tengah
05. Rote Selatan
06. Pantai Baru
07. Rote Timur
08. Landu Leko
09. Rote Barat
10. Ndao Nuse
Kabupaten Rote Ndao Rote Ndao Regency

Lanjutan Tabel/Continued Table 5.3.1

Kecamatan Subdistrict	Kakao/Cocoa		Tebu/Sugar cane	
	2019	2020	2019	2020
(1)	(10)	(11)	(12)	(13)
01. Rote Barat Daya
02. Rote Barat Laut
03. Lobalain
04. Rote Tengah
05. Rote Selatan
06. Pantai Baru
07. Rote Timur
08. Landu Leko
09. Rote Barat
10. Ndao Nuse
Kabupaten Rote Ndao Rote Ndao Regency

Lanjutan Tabel/*Continued Table 5.3.1*

Kecamatan <i>Subdistrict</i>	Teh/ <i>Tea</i>		Tembakau/ <i>Tobacco</i>	
	2019	2020	2019	2020
(1)	(14)	(15)	(16)	(17)
01. Rote Barat Daya
02. Rote Barat Laut
03. Lobalain
04. Rote Tengah
05. Rote Selatan
06. Pantai Baru
07. Rote Timur
08. Landu Leko
09. Rote Barat
10. Ndao Nuse
Kabupaten Rote Ndao <i>Rote Ndao Regency</i>

Tabel 5.3.2 **Produksi Perkebunan Menurut Kecamatan dan Jenis Tanaman di Kabupaten Rote Ndao (ton), 2020 dan 2020**
Table **5.3.2** **Production of Estate by Subdistrict and Type of Crops in Rote Ndao Regency (ton), 2020 and 2020**

Kecamatan Subdistrict	Kelapa Sawit/Oil Palm		Kelapa/Coconut	
	2019	2020	2019	2020
(1)	(2)	(3)	(4)	(5)
01. Rote Barat Daya
02. Rote Barat Laut
03. Lobalain
04. Rote Tengah
05. Rote Selatan
06. Pantai Baru
07. Rote Timur
08. Landu Leko
09. Rote Barat
10. Ndao Nuse
Kabupaten Rote Ndao Rote Ndao Regency

Lanjutan Tabel/*Continued Table 5.3.2*

Kecamatan Subdistrict	Karet/Rubber		Kopi/Coffee	
	2019	2020	2019	2020
(1)	(6)	(7)	(8)	(9)
01. Rote Barat Daya
02. Rote Barat Laut
03. Lobalain
04. Rote Tengah
05. Rote Selatan
06. Pantai Baru
07. Rote Timur
08. Landu Leko
09. Rote Barat
10. Ndao Nuse
Kabupaten Rote Ndao Rote Ndao Regency

Lanjutan Tabel/*Continued Table* 5.3.2

Kecamatan <i>Subdistrict</i>	Kakao/ <i>Cocoa</i>		Tebu/ <i>Sugar cane</i>	
	2019	2020	2019	2020
(1)	(10)	(11)	(12)	(13)
01. Rote Barat Daya
02. Rote Barat Laut
03. Lobalain
04. Rote Tengah
05. Rote Selatan
06. Pantai Baru
07. Rote Timur
08. Landu Leko
09. Rote Barat
10. Ndao Nuse
Kabupaten Rote Ndao <i>Rote Ndao Regency</i>

Lanjutan Tabel/*Continued Table* 5.3.2

Kecamatan <i>Subdistrict</i>	Teh/ <i>Tea</i>		Tembakau/ <i>Tobacco</i>	
	2019	2020	2019	2020
(1)	(14)	(15)	(16)	(17)
01. Rote Barat Daya
02. Rote Barat Laut
03. Lobalain
04. Rote Tengah
05. Rote Selatan
06. Pantai Baru
07. Rote Timur
08. Landu Leko
09. Rote Barat
10. Ndao Nuse
Kabupaten Rote Ndao <i>Rote Ndao Regency</i>

Sumber/*Source* : Dinas Pertanian Kabupaten Rote Ndao/ *Agriculture Service of Rote Ndao Regency*

**5.4 PETERNAKAN
LIVESTOCK**

Tabel 5.4.1 **Populasi Ternak Menurut Kecamatan dan Jenis Ternak (ekor), 2020**
Table 5.4.1 **Livestock Population by District and Kind of Livestock, 2020**

Kecamatan <i>District</i>	Sapi Perah/ <i>Milk Cow</i>	Sapi Potong/ <i>Cow</i>	Kapak/ <i>Buffalo</i>	Kuda/ <i>Horse</i>
(1)	(2)	(3)	(4)	(5)
01. Rote Barat Daya
02. Rote Barat Laut
03. Lobalain
04. Rote Tengah
05. Rote Selatan
06. Pantai Baru
07. Rote Timur
08. Landu Leko
09. Rote Barat
10. Ndao Nuse
Kabupaten Rote Ndao <i>Rote Ndao Regency</i>

Lanjutan Tabel/*Continued Table 5.4.1*

Kecamatan District	Kambing/Goat	Domba/Sheep	Babi/Pig
(1)	(6)	(7)	(8)
01. Rote Barat Daya
02. Rote Barat Laut
03. Lobalain
04. Rote Tengah
05. Rote Selatan
06. Pantai Baru
07. Rote Timur
08. Landu Leko
09. Rote Barat
10. Ndao Nuse
Kabupaten Rote Ndao Rote Ndao Regency

Sumber/*Source* : Dinas Peternakan Kabupaten Rote Ndao/ *Livestock Service of Rote Ndao Regency*

Tabel 5.4.2 **Populasi Unggas Menurut Kecamatan dan Jenis Ternak (ekor), 2020**
Table 5.4.2 **Poultry Population by District and Kind of Poultrys , 2020**

Kecamatan District	Ayam Kampung/ Native Chicken	Ayam Pedaging/ Broiler	Ayam Petelur/ Layer	Itik/Itik Manila/Duck/ Manila Duck
(1)	(2)	(3)	(4)	(5)
01. Rote Barat Daya
02. Rote Barat Laut
03. Lobalain
04. Rote Tengah
05. Rote Selatan
06. Pantai Baru
07. Rote Timur
08. Landu Leko
09. Rote Barat
10. Ndao Nuse
Kabupaten Rote Ndao Rote Ndao Regency

Sumber/Source : Dinas Peternakan Kabupaten Rote Ndao/ Livestock Service of Rote Ndao Regency

Tabel
Table 5.4.3

Jumlah Ternak yang Dipotong Pada Rumah Potong Hewan Menurut Kecamatan dan Jenis Ternak (ekor), 2020
Livestock Slaughtered of Slaughtering House by District and Kind of Livestock, 2020

Kecamatan District	Sapi Perah / Milk Cow	Sapi Potong / Cow	Kerbau/ Buffalo	Kuda/Horse
(1)	(2)	(3)	(4)	(5)
01. Rote Barat Daya
02. Rote Barat Laut
03. Lobalain
04. Rote Tengah
05. Rote Selatan
06. Pantai Baru
07. Rote Timur
08. Landu Leko
09. Rote Barat
10. Ndao Nuse
Kabupaten Rote Ndao Rote Ndao Regency

Lanjutan Tabel/*Continued Table 5.4.3*

Kecamatan <i>District</i>	Kambing/ <i>Goat</i>	Domba/ <i>Sheep</i>	Babi/ <i>Pig</i>
(1)	(6)	(7)	(8)
01. Rote Barat Daya
02. Rote Barat Laut
03. Lobalain
04. Rote Tengah
05. Rote Selatan
06. Pantai Baru
07. Rote Timur
08. Landu Leko
09. Rote Barat
10. Ndao Nuse
Kabupaten Rote Ndao <i>Rote Ndao Regency</i>

Sumber/*Source* : Dinas Peternakan Kabupaten Rote Ndao/ *Livestock Service of Rote Ndao Regency*

Tabel 5.4.4 Banyaknya Rumah Potong Hewan dan Tempat Potong Hewan menurut Kecamatan, 2020
Table 5.4.4 **Number of Slaughtering House by District, 2020**

Kecamatan District	Rumah Potong Hewan/Slaughtering House	Tempat Potong Hewan/ Slaughtering Place	Jumlah/Total
(1)	(2)	(3)	(4)
01. Rote Barat Daya
02. Rote Barat Laut
03. Lobalain
04. Rote Tengah
05. Rote Selatan
06. Pantai Baru
07. Rote Timur
08. Landu Leko
09. Rote Barat
10. Ndao Nuse
Kabupaten Rote Ndao Rote Ndao Regency

Sumber/Source : Dinas Peternakan Kabupaten Rote Ndao/ Livestock Service of Rote Ndao Regency

**5.5 PERIKANAN
FISHING**

Tabel 5.5.1 Jumlah Rumah Tangga Perikanan Tangkap Menurut Kecamatan dan Subsektor, 2020
Number of Fish Capture Household by District and Subsector, 2020

Kecamatan <i>District</i>	Penuh	Sambilan Utama	Sambilan Tambahan	Jumlah
(1)	(2)	(3)	(4)	(5)
01. Rote Barat Daya
02. Rote Barat Laut
03. Lobalain
04. Rote Tengah
05. Rote Selatan
06. Pantai Baru
07. Rote Timur
08. Landu Leko
09. Rote Barat
10. Ndao Nuse
Kabupaten Rote Ndao <i>Rote Ndao Regency</i>

Catatan/Note : Data Yang di sajikan adalah data tahun 2018. Data tahun 2020 tidak tersedia

Sumber/Source : Dinas Kelautan dan Perikanan Kabupaten Rote Ndao/ *Marine and Fishery Service of Rote Ndao Regency*

Tabel
Table 5.5.2**Produksi Perikanan Laut dan Perikanan Darat Menurut Kecamatan, 2020**
Production of Marine Fisheries and Inland Fisheries by District, 2020

Kecamatan <i>District</i>	Perikanan Laut/ <i>Marine Fisheries</i>	Perikanan Darat Hewan/ <i>Inland Fisheries</i>	Jumlah/ <i>Total</i>
(1)	(2)	(3)	(4)
01. Rote Barat Daya
02. Rote Barat Laut
03. Lobalain
04. Rote Tengah
05. Rote Selatan
06. Pantai Baru
07. Rote Timur
08. Landu Leko
09. Rote Barat
10. Ndao Nuse
Kabupaten Rote Ndao <i>Rote Ndao Regency</i>

Catatan/*Note* : Data Yang di sajikan adalah data tahun 2018. Data tahun 2020 tidak tersedia

Sumber/*Source* : Dinas Kelautan dan Perikanan Kabupaten Rote Ndao/ *Marine and Fishery Service of Rote Ndao Regency*

Tabel 5.5.3 **Jumlah Perahu/Kapal Menurut Kecamatan dan Jenis Kapal, 2020**
Table 5.5.3 **Number of Fishing Boats by District and Type of Boat, 2020**

Kecamatan <i>District</i>	Jukung/Jukung	Perahu Tanpa Motor <i>/Nonpowered Boat</i>	Perahu Motor Tempel/ Outboard Motorboat	Kapal Motor/ Inboard Motorboat
(1)	(2)	(3)	(4)	(5)
01. Rote Barat Daya
02. Rote Barat Laut
03. Lobalain
04. Rote Tengah
05. Rote Selatan
06. Pantai Baru
07. Rote Timur
08. Landu Leko
09. Rote Barat
10. Ndao Nuse
Kabupaten Rote Ndao Rote Ndao Regency

Catatan/Note : Data Yang di sajikan adalah data tahun 2018. Data tahun 2020 tidak tersedia

Sumber/Source : Dinas Kelautan dan Perikanan Kabupaten Rote Ndao/ *Marine and Fishery Service of Rote Ndao Regency*

Tabel 5.5.4 **Produksi Laut Non Ikan Menurut Jenis dan Kecamatan, 2020**
Table 5.5.4 **Marine Non-Fish Production by Kind and District , 2020**

Kecamatan District	Teripan/Sea Cucumber	Udang/ Shrimp	Kerang/ Shellfish	Cumi-Cumi/ Squid	Gurita/ Octopus
(1)	(2)	(3)	(4)	(5)	(6)
01. Rote Barat Daya
02. Rote Barat Laut
03. Lobalain
04. Rote Tengah
05. Rote Selatan
06. Pantai Baru
07. Rote Timur
08. Landu Leko
09. Rote Barat
10. Ndao Nuse
Kabupaten Rote Ndao Rote Ndao Regency

Catatan/Note : Data Yang di sajikan adalah data tahun 2018. Data tahun 2020 tidak tersedia

Sumber/Source : Dinas Kelautan dan Perikanan Kabupaten Rote Ndao/ Marine and Fishery Service of Rote Ndao Regency

BAB Chapter 6

INDUSTRI, PERTAMBANGAN DAN ENERGI

INDUSTRY, MINING AND ENERGY

<https://rotendokab.bps.go.id>



PENJELASAN TEKNIS**TECHNICAL NOTES**

1. Industri Pengolahan adalah suatu kegiatan ekonomi yang melakukan kegiatan mengubah suatu barang dasar secara mekanis, kimia, atau dengan tangan sehingga menjadi barang jadi/setengah jadi, dan atau barang yang kurang nilainya menjadi barang yang lebih tinggi nilainya, dan sifatnya lebih dekat kepada pemakai akhir. Termasuk dalam kegiatan ini adalah jasa industri dan pekerjaan perakitan (assembling).
 2. Perusahaan atau Usaha Industri adalah suatu unit (kesatuan) usaha yang melakukan kegiatan ekonomi, bertujuan menghasilkan barang atau jasa, terletak pada suatu bangunan atau lokasi tertentu, dan mempunyai catatan administrasi tersendiri mengenai produksi dan struktur biaya serta ada seorang atau lebih yang bertanggung jawab atas usaha tersebut.
 3. Industri pengolahan dikelompokkan ke dalam 4 golongan berdasarkan banyaknya pekerja, yaitu: Industri Besar (100 orang pekerja atau lebih), Industri Sedang/Menengah (20-99 orang pekerja), Industri Kecil (5-19 orang pekerja), dan Industri Mikro (1-4 orang pekerja).
1. *Manufacturing industry is defined as an economic activity processing basic goods mechanically, chemicals or manually into final or intermediate goods. It is also defined as processing of lower value goods into higher value goods as final or intermediate products. The activities also include services for manufacturing and assembling.*
 2. *A manufacturing establishment is defined as a production unit engaged in economic activity, producing goods or services, located in a building or in a certain location, keeping a business record concerning the production and cost structure, and having a person or more that are responsible to those activities.*
 3. *Manufacturing industries are categorized into four groups, based on the number of employees: Large scale manufacturing (100 employees or more), Medium scale manufacturing (20-99 employees), Small scale manufacturing (5-19 employees), and Mikro scale manufacturing (1-4 employees).*

4. Perusahaan Listrik Negara (PLN) adalah perusahaan Umum Milik Negara yang mempunyai aktivitas kegiatan pembangkitan, transmisi dan distribusi tenaga listrik.
 5. Perusahaan Air Bersih adalah perusahaan yang mempunyai aktivitas dalam penampungan, penjernihan dan penyaluran air baku atau air bersih dari terminal air melalui saluran air, pipa atau mobil tangki (dalam satu pengelolaan administrasi dengan kegiatan ekonomi) kepada rumah tangga, perusahaan industri, atau pengguna komersial lainnya.
 6. Jumlah listrik/gas/air bersih yang terjual adalah banyaknya listrik/gas/air bersih yang disalurkan kepada para pelanggan.
 7. Pembangkit Listrik Tenaga Surya adalah pembangkit listrik yang mengubah energi surya menjadi energi listrik.
4. *State Electricity Company (PLN) is State owned company that has activities for electricity production, transmission and electricity distribution.*
 5. *The Water Supply Company (PDAM) is a company with several activities such as the collecting and purification of water and the distribution of water to households, industries, and other commercial users.*
 6. *Sold electricity/gas/cleaned water is total electricity/gas/cleaned water distributed to consumers.*
 7. *Solar Power is a power plant that converts solar energy into electrical energy.*

ULASAN

Pertambangan dan Penggalian, Industri, Listrik, Gas, dan Air Minum, menyerap tenaga kerja kurang lebih 12 persen berdasarkan Sakernas 2019. Menurut data Dinas Koperasi, Usaha Mikro, Kecil, dan Menengah, Perindustrian dan Perdagangan Kabupaten Rote Ndao tahun 2019, ada 1.504 perusahaan yang bergerak pada sektor industri Makanan dan Minuman dengan jumlah pekerja 5.288.

Jumlah pelanggan air PDAM di Rote pada tahun 2019 mencapai 4.784 pelanggan. Jumlah tersebut menyebar di hampir seluruh kecamatan di Rote. Kecamatan Lobalain merupakan Kecamatan dengan pelanggan air PDAM terbanyak di Rote, yaitu 3.714 pelanggan. Masih terdapat 5 Kecamatan yang belum mempunyai PDAM yaitu Rote Barat Laut, Rote Barat Daya, Rote Selatan, Landu Leko dan Ndao Nuse.

DESCRIPTION

According to the 2019 National Labour Force Survey, approximately 12 percent of the total workers in 2018 worked in Mining Manufacturing Industry, Electricity, and Gas Water sector. Based on the Cooperative, Micro small and Medium Enterprise, Industry and Trade Service of Rote Ndao Regency 2019, there were 1.504 establishments on the food and beverage industry sector with 5.288 workers.

In 2019, there were 4.784 costumers of Indonesian Regional Water Utility Company's throughout Rote region. Most of the costumers were found in Lobalain district with 3.714 users. There still 5 districts left without supported by the regional water utility company namely Rote Barat Laut, Rote Barat Daya, Rote Selatan, Landu Leko and Ndao Nuse.

Gambar
Figures 6.1

Jumlah Pelanggan Air Minum Menurut Unit, 2020
Number of Customers of Water Consumption by Unit, 2020



Sumber/Source :

Gambar 6.2 ...
Figures ...



Sumber/Source :

6.1 INDUSTRI PENGOLAHAN MANUFACTURING INDUSTRY

Tabel 6.1.1 **Jumlah Perusahaan dan Tenaga Kerja Menurut Lapangan Usaha, 2019–2020**
Table 6.1.1 **Number of Establishment and Worker by Main Industrial, 2019-2020**

Lapangan Usaha Industry	Perusahaan/Number of Establishment		Tenaga Kerja/Worker Engaged	
	2019	2020	2019	2020
(1)	(2)	(3)	(4)	(5)
1. Makanan dan Minuman/ <i>Food and Beverage</i>
2. Sandang/ <i>Clothing</i>
3. Kimia dan Bahan Bangunan/ <i>Chemical and Building Materials</i>
4. Logam dan Elektronika/ <i>Metal and Electronics</i>
5. Kerajinan/ <i>Craft</i>
Jumlah/ Total

Sumber/Source : Dinas Koperasi, Usaha Mikro, Kecil dan Menengah, Perindustrian dan Perdagangan Kabupaten Rote Ndao/
Cooperative, Micro small and Medium Enterprises, Industry and Trade Service of Rote Ndao Regency

6.2 PERTAMBANGAN DAN ENERGI MINING AND ENERGY

Tabel 6.2.1 **Daya Terpasang, Produksi, dan Distribusi Listrik PT. PLN (Persero) pada Cabang/Ranting PLN Menurut Kecamatan di Kabupaten Rote Ndao, 2020**
Installed Electricity Power, Production, and Distribution of PT. PLN (Persero) at PLN Branch by Subdistrict in Rote Ndao Regency, 2020

Kecamatan Subdistrict	Daya Terpasang Installed Electricity Power (KW)	Produksi Listrik Electricity Production (KWh)	Listrik Terjual Electricity Sold (KWh)	Dipakai Sendiri Own Used (KWh)	Susut/ Hilang Shrinkage/ Lost (KWh)
(1)	(2)	(3)	(4)	(5)	(6)
01. Rote Barat Daya
02. Rote Barat Laut
03. Lobalain
04. Rote Tengah
05. Rote Selatan
06. Pantai Baru
07. Rote Timur
08. Landu Leko
09. Rote Barat
10. Ndao Nuse
Kabupaten Rote Ndao Rote Ndao Regency

Sumber/Source : PT PLN (Persero) Unit Bisnis NTT Ranting Rote Ndao/ Rote Ndao Branch of PT PLN NTT

Tabel
Table 6.2.2**Jumlah Pelanggan Listrik Menurut Kecamatan di
Kabupaten Rote Ndao, 2016–2020**
**Number of Electricity Customers by Subdistrict in Rote Ndao
Regency, 2016–2020**

Kecamatan Subdistrict	2016	2017	2018	2019	2020
(1)	(2)	(3)	(4)	(5)	(6)
01. Rote Barat Daya
02. Rote Barat Laut
03. Lobalain
04. Rote Tengah
05. Rote Selatan
06. Pantai Baru
07. Rote Timur
08. Landu Leko
09. Rote Barat
10. Ndao Nuse
Kabupaten Rote Ndao Rote Ndao Regency

Sumber/Source : PT PLN (Persero) Unit Bisnis NTT Ranting Rote Ndao/ Rote Ndao Branch of PT PLN NTT

Tabel 6.2.3 Jumlah Pelanggan PDAM Menurut Jenis Konsumen, 2018-2020
Table *Number of PDAM Customers by Type of Consumers, 2017-2019*

Jenis Konsumen <i>Type of Consumers</i>	2018	2019	2020
(1)	(2)	(3)	(4)
Sosial/Sosial			...
Umum/Public	14	11	
Khusus/Private	38	43	
Non Niaga/Non Commerce			...
Rumahtangga/Household	3 391	4 349	
Instansi Pemerintah/Government Institution	89	97	
Niaga/Commerce			...
Kecil/Small	208	192	
Besar/Large	97	90	
Industri/Industry			...
Kecil/Small	1	1	
Besar/Large	-	-	
Khusus/Private			...
Pelabuhan/Port	1	1	
Lainnya/Others	-	-	
Jumlah/Total	3 839	4 784	...

Sumber/Source : PDAM Kabupaten Rote Ndao/ PDAM of Rote Ndao Regency

Tabel 6.2.4 Jumlah Pelanggan, Pemakaian dan Nilai Pemakaian Air Minum Menurut Unit, 2020
Number of Customers, Consumption, Value of Water Consumption by Unit, 2020

Unit Unit	Jumlah Pelanggan Number of Customers	Jumlah Pemakaian Number of Consumption(m ³)	Nilai Pemakaian Value of Water Consumption (Rp)
(1)	(2)	(3)	(4)
01. PDAM Unit Ba'a/Lobalain
02. PDAM Unit Papela/Rote Timur
03. PDAM Unit Delha/Rote Barat
04. PDAM Unit Pantai Baru
05. PDAM Lidabesi/Rote Tengah
Jumlah/Total
2019	4 784	691 991	3 155 209 500
2018	4 140	716 235	2 891 525 000

Sumber/Source : PDAM Kabupaten Rote Ndao/ PDAM of Rote Ndao Regency

Tabel 6.2.5 Jumlah Air yang Diproduksi, Dijual, Harga per M³ dan Susut Transmisi Distribusi Menurut Unit, 2020
Table Number of Water Produced, Sold, Price per M³, Losses in Transmission and Distribution by Unit, 2020

Unit Unit	Air Yang Diproduksi (Liter/ detik) Production (Liter/Second)	Air Yang Dijual Sold (m ³)	Susut Transmisi Distribusi Loss in Distribution (m ³)
(1)	(2)	(3)	(4)
01. PDAM Unit Ba'a/ Lobalain
02. PDAM Unit Papela/Rote Timur
03. PDAM Unit Delha/Rote Barat
04. PDAM Unit Pantai Baru
05. PDAM Lidabesi/Rote Tengah
Jumlah/Total
2019	...	345 976	...
2018	16,34	59 901,99	209 707

Sumber/Source : PDAM Kabupaten Rote Ndao/ PDAM of Rote Ndao Regency

BAB 7

PARIWISATA

TOURISM



Jumlah Wisatawan
Number of Visitor

**Jumlah Akomodasi
di Kabupaten Rote Ndao 2020**

*Number of Accomodation
In Rote Ndao Regency 2020*



Jumlah Hotel
Number of Hotel

Jumlah Homestay
Number of Homestay

PENJELASAN TEKNIS**TECHNICAL NOTES**

1. Usaha penyediaan akomodasi adalah usaha yang menyediakan pelayanan penginapan yang dapat dilengkapi dengan pelayanan pariwisata lainnya. Usaha penyediaan akomodasi dapat berupa hotel, vila, pondok wisata, bumi perkemahan, persinggahan karavan, dan akomodasi lainnya yang digunakan untuk tujuan pariwisata.
 2. Hotel adalah penyediaan akomodasi secara harian berupa kamar-kamar di dalam satu bangunan yang dapat dilengkapi dengan jasa makan dan minum, kegiatan hiburan dan atau fasilitas lainnya. Hotel terdiri dari hotel berbintang dan hotel non-bintang.
 3. Hotel bintang adalah usaha penyediaan jasa pelayanan penginapan, makan minum serta jasa lainnya bagi umum dengan menggunakan sebagian atau seluruh bangunan. Usaha ini dikelola secara komersial serta memenuhi ketentuan persyaratan sebagai hotel bintang (termasuk berlian) yang ditetapkan dalam surat keputusan instansi yang membinanya. Misalnya hotel bintang lima, hotel bintang empat dan seterusnya.
 4. Wisatawan mancanegara
1. *The business of providing accommodation is a business that provides specialty services that can be equipped with other tourism services. It includes hotel, villa, cottage, camping, caravan stop, and other accommodation that are used for tourism purposes.*
 2. *Hotel is a daily supply of accommodation rooms within a building which can be equipped with eating and drinking services, entertainment activities and/or other facilities. Hotel consists of a classified hotel and a non-classified hotel.*
 3. *A classified hotel is the business of providing an accommodation, eating and drinking as well as other services for the public by using a building or a part of a building. It is managed commercially and meets specified requirements as a star hotel (including diamonds) set forth in the decree of fostering agency. For example, five star hotel, four star hotel, and so on.*
 4. *A foreign visitor is any person*

ialah setiap pengunjung yang mengunjungi suatu Negara di luar tempat tinggalnya, didorong oleh satu atau beberapa keperluan tanpa bermaksud memperoleh penghasilan ditempat yang dikunjungi dan lamanya kunjungan tersebut tidak lebih dari satu tahun (12 bulan).

Definisi ini mencakup 2 (dua) kategori wisatawan mancanegara, yaitu:

- a. Wisatawan (turis) ialah setiap pengunjung seperti definisi di atas yang tinggal paling sedikit 24 jam, akan tetapi tidak lebih dari 1 (satu) tahun di tempat yang dikunjungi, dengan maksud antara lain: berlibur, rekreasi, olah raga, bisnis, menghadiri pertemuan, studi dan kunjungan dengan alasan kesehatan.
2. Excursionist ialah setiap pengunjung seperti definisi di atas yang tinggal kurang dari 24 jam ditempat yang dikunjungi (termasuk "Cruise Passengers"). Cruise Passengers ialah setiap pengunjung yang tiba di suatu Negara dimana mereka tidak menginap di akomodasi yang tersedia di Negara tersebut, misalnya dengan kapal laut.

visiting a country other than his usual place of residence for any reason other than for earning income in the country visited, and the length of stay is no more than one year (12 months).

This definition covers two categories of foreign visitors, namely:

- a. *"Tourist" is any visitor staying for at least 24 hours, but not more than one year, in the country visited, with the intention of visiting and for any of these purposes: Pleasure, recreation and sports Business, visiting friends and relatives, missions, attending meetings, conferences, visit for health reasons and study.*
- b. *"Excursionist" is any visitor staying less than 24 hours in the country visited including "Cruise Passengers", i.e. visitors arriving in a country without staying in any accommodation available in the visited country.*

ULASAN

Terdapat 54 hotel nonbintang di Rote, dengan total kamar mencapai 329 kamar. Sebanyak 26 hotel Melati, atau hampir separuh jumlah hotel nonbintang, terdapat di Kecamatan Rote Barat. Sisanya, menyebar di Kecamatan Rote Timur, Rote Selatan, Rote Tengah, Lobalain dan Rote Barat Daya.

Jumlah wisatawan yang mengunjungi Kabupaten Rote Ndao tahun 2020 adalah sebanyak 4.988 orang terdiri atas 2.481 wisatawan mancanegara dan 2.507 wisatawan domestik.

Jumlah ini mengalami peningkatan dibandingkan tahun 2018 dengan total 3.861 wisatawan.

DESCRIPTION

There were 54 Non Classified Hotel in Rote, with 329 rooms in total. 26 hotel among them, or almost 50 percent of non classified hotel in Rote were placed in Rote Barat district. The rest of them were spreaded in Rote Timur, Rote Selatan, Rote Tengah, Lobalain dan Rote Barat Daya district.

The number of tourists that visited Rote Ndao Regency in 2020 were 4.988 people, consisting of 2.481 foreign tourists and 2.507 domestic tourists.

This number increased from 2018 with total of 3.861 tourists.

Gambar
Figures 7.1

Jumlah Hotel dan Rumah Makan/Restoran, 2015–2020
Number of Hotels and Restaurants, 2015–2020



Sumber/Source : Dinas Kebudayaan dan Pariwisata Kabupaten Rote Ndao/ *Culture and Tourism Service of Rote Ndao Regency*

Gambar 7.2
Figures

**Jumlah Wisatawan Mancanegara dan Domestik,
2015-2020**
Number of Foreign and Domestic Visitors , 2015-2020



Gambar 7.2

Sumber/Source : Dinas Kebudayaan dan Pariwisata Kabupaten Rote Ndao/ *Culture and Tourism Service of Rote Ndao Regency*

Tabel
Table 7.1**Jumlah Akomodasi Hotel Menurut Kecamatan, 2020**
Number of Hotel Accommodations by District, 2020

Kecamatan Subdistrict	Hotel Hotel		Kamar Rooms		Tempat Tidur Beds	
	Home Stay Homestay	Melati Melati	Home Stay Homestay	Melati Melati	Home Stay Homestay	Melati Melati
(1)	(2)	(3)	(4)	(5)	(6)	(7)
01. Rote Barat Daya
02. Rote Barat Laut
03. Lobalain
04. Rote Tengah
05. Rote Selatan
06. Pantai Baru
07. Rote Timur
08. Landu Leko
09. Rote Barat
10. Ndao Nuse
Kabupaten Rote Ndao Rote Ndao Regency

Sumber/Source : Dinas Kebudayaan dan Pariwisata Kabupaten Rote Ndao/ Culture and Tourism Service of Rote Ndao Regency

Tabel 7.2
Table

Jumlah Hotel dan Rumah Makan/Restoran, 2015–2020
Number of Hotels and Restaurants, 2015–2020

Tahun Years	Hotel Hotel		Rumah Makan Restaurants
	Berbintang Classified	Nonbintang Non Classified	
(1)	(2)	(3)	(4)
2015	-	10	37
2016	-	23	37
2017	-	28	37
2018	-	54	73
2019	-	54	73
2020			

Sumber/Source : Dinas Kebudayaan dan Pariwisata Kabupaten Rote Ndao/ *Culture and Tourism Service of Rote Ndao Regency*

Tabel
Table 7.3**Jumlah Wisatawan Mancanegara dan Domestik, 2015-2020**
Number of Foreign and Domestic Visitors , 2015-2020

Tahun Years	Wisatawan Visitors		Jumlah Total
	Mancanegara Foreign	Domestik Domestic	
(1)	(2)	(3)	(4)
2015	1 538	1 107	2 645
2016	1 891	1 399	3 290
2017	1 525	1 585	3 110
2018	2 060	1 801	3 861
2019	2 481	2 507	4 988
2020			

Sumber/Source : Dinas Kebudayaan dan Pariwisata Kabupaten Rote Ndao/ Culture and Tourism Service of Rote Ndao Regency

Tabel
Table 7.4**Obyek Wisata menurut Lokasi, dan Jenis Daya Tarik Obyek Wisata, 2020**
Tourists Object by Location, and Type of Tourist Object, 2020

Nama Objek Wisata Tourist Name	Lokasi Location	Jenis Daya Tarik Obyek Wisata Tourist Attraction
(1)	(2)	(3)
Pemandian Oemau	Mokdale/Lobalain	Air
Tangga 300	Mandoo-Kuli/Lobalain	Pantai dan Wisata Alam
Gua Jepang	Desa Bebalain/Lobalain	Pemandangan Alam
Tiang Bendera	Desa Baadale/Lobalain	Pantai
Pantai Dombo	Dombo Desa Kuli/Lobalain	Pantai
Sitrus Mariam	Kecamatan Lobalain	Pemandangan Alam
Batu Termanu	Fopo/Rote Tengah	Pantai, Batu yg unik
Pantai Sosadale	Sosadale/Rote Tengah	Pasir Putih
Danau Peto	Peto/Rote Tengah	Kura-kura
Pantai Oeleak	Hala/Rote Tengah	*
Batu Ofak	Kola/Rote Tengah	*
Sanilai	Oenitas/Rote Tengah	Gua dgn tutup peti mati dari batu
Pantai Leli	Onatali/Rote Tengah	Pantai
Mata Air Kaden	Kecamatan Rote Tengah	Air
Fopo	Kecamatan Rote Tengah	Pantai
Pantai Nusakdale	Desa Nusakdale/Pantai Baru	Gelombang/Pantai
Letediu	Desa Oeledo/Pantai Baru	Pemandangan Alam
Batu Ndao	Desa Tesabela/Pantai Baru	Pantai
Pantai Oeledo	Desa Oeledo/Pantai Baru	Pantai
Benteng Raya Ielemeh	Desa Sonimanu/Pantai Baru	*
Gua Niak	Kecamatan Pantai Baru	*

Lanjutan Tabel/Continued Table 7.4

Nama Objek Wisata Tourist Name	Lokasi Location	Jenis Daya Tarik Obyek Wisata Tourist Attraction
(1)	(2)	(3)
Pantai Oe'o	Kecamatan Pantai Baru	Pantai
Pantai Bo'a	Desa Bo'a/Rote Barat	Ombak, pasir putih
Pantai Nita	Kecamatan Pantai Baru	Pantai
Danau Oendui	Desa Sotimori/Rote Timur	Danau
Oemasapoka	Desa Sotimori/Rote Timur	Laut
Oesosole	Desa Faifua/Rote Timur	Laut
Teluk Fei	Desa Mukekuku/Rote Timur	Bangkai pesawat terbang
Pantai Bajo	Desa papela/Rote Timur	Pantai
Pantai Solokaelutu	Kecamatan Rote Timur	Pantai
Gunung Lakamola	Kecamatan Rote Timur	Panorama Alam
Gua Intan	Desa Inaoe/Rote Selatan	Batu berwarna putih bening/intan
Gua Saina	Desa Dodaek/Rote Selatan	Gua berbentuk rumah
Gunung Ingulai	Desa Tebole/Rote Selatan	Panorama Alam
Pantai Masi Dae	Desa Inaoe/Rote Selatan	Pantai yang tenang
Tanjung Nggolo	Desa Dodaek/Rote Selatan	Daerah Mancing ikan
Danau Seda	Kecamatan Rote Selatan	Danau
Danau Bisak	Kecamatan Rote Selatan	Danau
Pantai Nemberala	Desa Nemberala/Rote Barat	Ombak, pasir putih
Pantai Sai	Desa Mbueain/Rote Barat	Pasir putih
Danau Oehela	Desa Sedoen/Rote Barat	Danau dengan air yang tidak pernah kering
Pantai Boa	Desa Boa/Rote Barat	Pasir putih
Pantai Tongga	Desa Mbueain/Kecamatan Rote Barat	Pantai
Gua Ruabafurua	Kecamatan Rote Barat	Wisata Alam

Lanjutan Tabel/*Continued Table 7.4*

Nama Objek Wisata <i>Tourist Name</i>	Lokasi <i>Location</i>	Jenis Daya Tarik Obyek Wisata <i>Tourist Attraction</i>
(1)	(2)	(3)
Pantai Sanama	Desa Oelasin/Rote Barat Daya	Pantai
Pantai Oeseli	Desa Oeseli/Rote Barat Daya	Pantai
Pantai Oebou	Desa Oebou/Rote Barat Daya	Pantai
Nusa Manuk	Desa Oelasin/Rote Barat Daya	Wisata Bahari
Pantai Ndana	Kecamatan Rote Barat Daya	Pantai
Bahari Fiulain	Kecamatan Rote Barat Daya	Wisata Bahari
Danau Tua	Kecamatan Rote Barat Daya	Danau
Pulau Utak	Kecamatan Rote Barat Daya	Wisata Bahari
Wisata Religi Fiulain	Kecamatan Rote Barat Daya	Wisata Religi
HUS Oehandi	Kecamatan Rote Barat Daya	Wisata Budaya
Taman Lontar Oebou	Kecamatan Rote Barat Daya	Wisata Budaya
Pantai Oeseda	Kecamatan Rote Barat Laut	Pantai
Pulau Dengka	Kecamatan Rote Barat Laut	Pantai
Pantai Sai	Kecamatan Rote Barat Laut	Pantai
Mulut Seribu	Desa Daiama/Landu Leko	Pulau-pulau kecil
Laut Mati	Desa Sotimori/Landu Leko	Laut
Danau Oendui	Kecamatan Landu Leko	Danau
Kainadi	Kecamatan Landu Leko	Pantai
Mae'oe	Kecamatan Landu Leko	Pantai
Tanjung Pukuafu	Kecamatan Landu Leko	Pantai
Nisita	Kecamatan Landu Leko	Pantai
Pulau usu	Kecamatan Landu Leko	Pantai
Gua Sarang Burung	Kecamatan Landu Leko	Wisata Alam
Danau Ledulu	Kecamatan Landu Leko	Danau

Lanjutan Tabel/*Continued Table 7.4*

Nama Objek Wisata Tourist Name	Lokasi Location	Jenis Daya Tarik Obyek Wisata Tourist Attraction
(1)	(2)	(3)
Pantai Pulaui Ndo'o	Desa Ndao Nuse/Ndao Nuse	Pantai
Pantai Ndao	Kecamatan Nado Nuse	Pantai
Pantai Nuse	Kecamatan Nado Nuse	Pantai
Gua Duyung	Kecamatan Nado Nuse	Wisata Alam
Laut Ndao Nuse	Kecamatan Nado Nuse	Wisata Taman Laut
Sentra Tenun Ikat	Desa Anarae/Ndao Nuse	Wisata Budaya
Sentra Pande Emas	Desa Anarae/Ndao Nuse	Wisata Budaya
Mariam VOC	Kecamatan Nado Nuse	Wisata Budaya
Gereja Tua Menggelama	Kelurahan Namodale/Lobalain	Situs Budaya
Mesjid Anur	Kelurahan Metina/Lobalain	Situs Budaya
Residen Onder Ovdeling	Kecamatan Lobalain	Situs Budaya
Rumah Raja Rote	Kelurahan Namodale/Lobalain	Situs Budaya
Pusat Kerajinan Namu Ndao	Kelurahan Namodale/Lobalain	Wisata Budaya
Sentra Ti'ilangga	Desa Tuanatuk/Lobalain	Wisata Budaya
Sentra Ti'ilangga	Desa Tuanatuk/Lobalain	Wisata Budaya
Rumah Raja Bilba	Kecamatan Pantai baru	Wisata Budaya
Kursi Jaman Batu	Kecamatan Rote Selatan	Wisata Budaya
Kota Nutuk	Kecamatan Rote Selatan	Wisata Budaya
Rumah Raja Thie	Kecamatan Rote Barat Daya	Situs Budaya
Rumah Raja Oelua	Kecamatan Rore Barat Laut	Situs Budaya

Sumber/*Source* : Dinas Kebudayaan dan Pariwisata Kabupaten Rote Ndao/ *Culture and Tourism Service of Rote Ndao Regency*



BAB
Chapter
8

TRANSPORTASI DAN KOMUNIKASI

TRANSPORTATION AND COMMUNICATION

Banyaknya Pesawat dan Penumpang yang datang dan berangkat di bandara udara DC Saudale, 2020

Number of Arrival and Departure via DC saudale Airport



Berangkat/Departed

300 Pesawat/Plane

14.870 Penumpang/Passanger

Datang/Arrived

298 Pesawat/Plane

13.552 Penumpang/Passanger



PENJELASAN TEKNIS

1. Data transportasi dan komunikasi meliputi:
 - a. Panjang jalan
 - b. Angkutan (darat, laut, udara)
 - c. Pos dan telekomunikasi
2. Data panjang jalan Negara dan jalan provinsi bersumber dari Kementerian Pekerjaan Umum, sedangkan jalan kabupaten/kota bersumber dari Dinas Pekerjaan Umum Kabupaten/Kota.
3. Kendaraan bermotor adalah setiap kendaraan yang digerakkan oleh peralatan teknik yang ada pada kendaraan tersebut, biasanya digunakan untuk angkutan orang atau barang di atas jalan raya selain kendaraan yang berjalan di atas rel. Kendaraan bermotor yang dicatat adalah semua jenis kendaraan kecuali kendaraan bermotor TNI/Polri dan Korps Diplomatik.
4. Kunjungan kapal adalah kapal yang datang di pelabuhan baik untuk berlabuh di perairan maupun bersandar di dermaga.
5. Kantor Pos adalah pemberi pelayanan pengiriman barang, uang, dsb, dari suatu tempat ke tempat yang lain. Pengguna pelayanan biasanya diharuskan menempel perangko yang cukup pada sampul surat, kartu pos, pos wesel, warkat pos, paket dsb. Rumah Pos berfungsi sama seperti kantor pos dan kantor pos pembantu, bedanya rumah

TECHNICAL NOTES

1. *Data on transportations and communications cover:*
 - a. *Length of road*
 - b. *Transportation (land, sea, air)*
 - c. *Post and telecommunication*
2. *Data on the length of state and provincial roads were taken from the Ministry of Public Works, while the regency/city roads data were taken from Regency Public Works Offices.*
3. *Motor vehicles are any kind of vehicles motorized by machine set up in those vehicle. They are usually used for transporting peoples and goods on roads except vehicles moving along a railway line. The data cover all kinds of motor vehi cles except those belong to Indonesia Army Force Indonesian State Police and Diplomatic Corps.*
4. *Ships call is a ship arriving at a port either for docking or berthing.*
5. *Post office is an establishment dealing with the delivery of goods, letters, money, etc from one place to another place. Service users usually put postage stamps on the envelope and postcard or are charged with amount of money in obtaining services such as money order, aerogramme package post, etc. A mailing house has the same function as post office and auxiliary*

pos biasanya terletak di daerah terpencil.

post office. It is usually located in remote areas.

<https://rotendaokab.bps.go.id>

ULASAN**DESCRIPTION****Transportasi**

Panjang jalan menurut kualitas di kabupaten Rote Ndao tahun 2020 bertambah. Jalan dengan kondisi baik bertambah 11,105 km karena ada penambahan jenis permukaan jalan yang diaspal sejauh 3,295 km dari tahun sebelumnya.

Jumlah kendaraan bermotor setiap tahun bertambah, pada tahun 2020 penambahan paling besar adalah sepeda motor yaitu bertambah 2.018 kendaraan dari tahun sebelumnya.

Selain transportasi darat yang menghubungkan antar wilayah dalam kabupaten ada juga transportasi laut yang menghubungkan pulau-pulau yang berpenghuni dalam kabupaten. Karena merupakan kabupaten kepulauan maka transportasi yang menghubungkan kabupaten Rote Ndao dengan wilayah lain adalah transportasi laut dan udara yang beroperasi setiap hari. Di kabupaten Rote Ndao ada 1 bandara dan 4 pelabuhan laut yaitu Pelabuhan Ba'a, Pantai Baru, Papela dan Pelabuhan Ndao. Pada Tahun 2020 pelabuhan yang paling banyak menerima kunjungan dan melayani keberangkatan adalah pelabuhan Ba'a.

Komunikasi

Pelanggan telepon pada tahun 2020 berjumlah 1.149 dimana 610 merupakan pelanggan dari instansi pemerintah dan sisanya adalah pelanggan rumah tangga/perusahaan swasta.

Transportation

The quality of roads in Rote Ndao regency in 2020 will increase. Roads in good condition increased by 11.105 km due to an increase of paved road surfaces of 3,295 km from the previous year.

The number of motor vehicles is increasing every year, in 2020 the biggest increase is motorcycles, which is increasing by 2.018 vehicles from the previous year.

To connects between regions within the district used land and sea transportation. Air and sea transportation used to connected Rote Ndao regency with other regency and there were 1 airport and 4 seaports that is Ba'a, Pantai Baru, Papela and Ndao Port. In 2020, the port that received most visits and served departures was Ba'a port.

Communication

There were 1.149 cable telephone customers 610 customers were corporation and the rest were household customers / private companies.

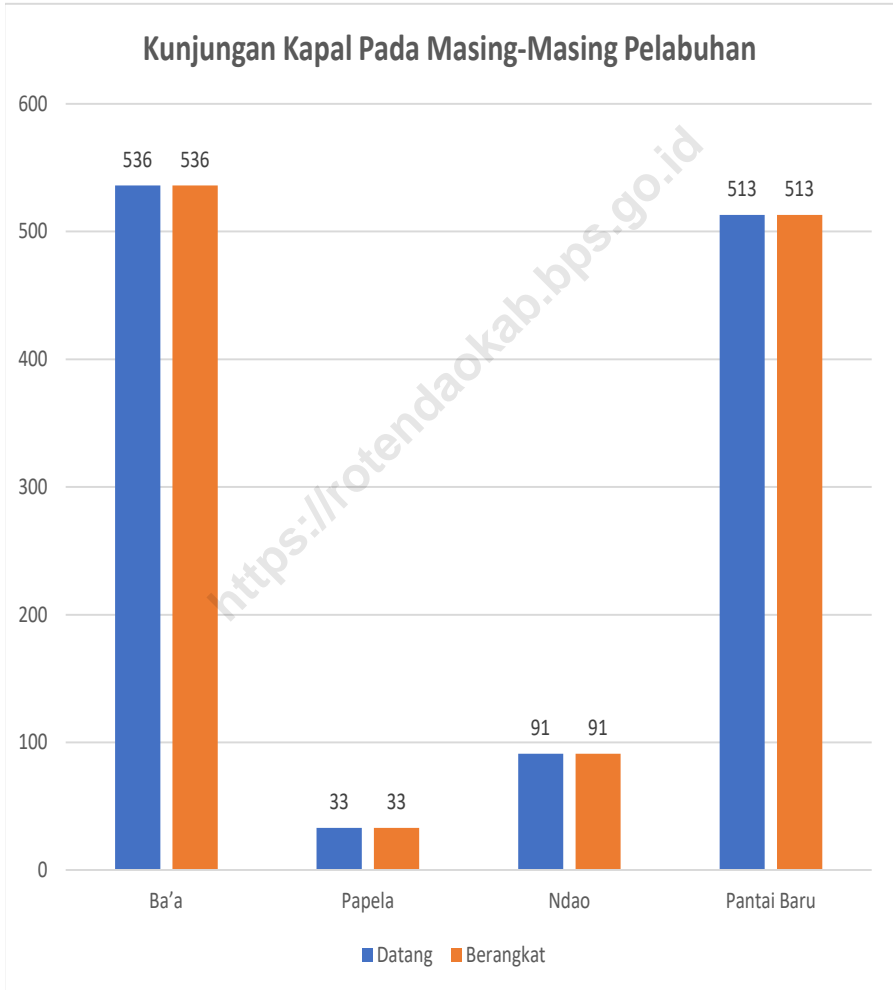
Gambar 8.1 Panjang Jalan Menurut Jenis Permukaan Jalan di Kabupaten Rote Ndao (km), 2015 -2020
Length of Road by Type of Surfaces in Rote Ndao Regency (km), 2015-2020



Gambar 8.1

Gambar 8.2
Figures

Jumlah Kunjungan Kapal Laut pada Setiap Pelabuhan Laut di Kabupaten Rote Ndao, 2020
Number of Ships Calls in Every Port by Type of Cruise in Rote Ndao Regency, 2020



Sumber/Source : Kantor Pelabuhan Laut Kabupaten Rote Ndao / Public Works and Spatial Planning Service of Rote Ndao Regency

8.1 TRANSPORTASI TRANSPORTATION

Tabel 8.1.1 Panjang Jalan¹ Menurut Tingkat Kewenangan Pemerintahan di Kabupaten Rote Ndao (km), 2018–2020
Table 8.1.1 Length of Roads¹ by Level of Government Authority in Rote Ndao Regency (km), 2018–2020

Tingkat Kewenangan Pemerintahan Level of Government Authority	2018	2019	2020
(1)	(2)	(3)	(4)
Negara ² /State ²			
Provinsi/Province			
Kabupaten/Kota Regency/Municipality			
Jumlah/Total			

Catatan/Note: ¹ Data tidak termasuk panjang jalan tol/Excluding toll road

² Berdasarkan Keputusan Menteri Pekerjaan Umum dan Perumahan Rakyat No. 248/KPTS/M/2015/Based on Public Work and Public Housing Ministerial Decree No. 248/KPTS/M/2015

Sumber/Source: Dinas Pekerjaan Umum dan Penataan Ruang Kabupaten Rote Ndao/ Public Works and Spatial Planning Service of Rote Ndao Regency

Tabel 8.1.2 Panjang Jalan Menurut Jenis Permukaan Jalan di Kabupaten Rote Ndao (km), 2018–2020
Length of Roads by Type of Road Surface in Rote Ndao Regency (km), 2018–2020

Jenis Permukaan Jalan Type of Road Surface	2018	2019	2020
(1)	(2)	(3)	(4)
Aspal/Paved			
Kerikil/Gravel			
Tanah/Soil			
Lainnya/Others			
Jumlah/Total			

Catatan/Note: ¹ Data tidak termasuk panjang jalan tol/Excluding toll road

² Berdasarkan Keputusan Menteri Pekerjaan Umum dan Perumahan Rakyat No. 248/KPTS/M/2015/Based on Public Work and Public Housing Ministerial Decree No. 248/KPTS/M/2015

Sumber/Source: Dinas Pekerjaan Umum dan Penataan Ruang Kabupaten Rote Ndao/ Public Works and Spatial Planning Service of Rote Ndao Regency

Tabel 8.1.3 Panjang Jalan Menurut Kondisi Jalan di Kabupaten Rote Ndao (km), 2018–2020
Table 8.1.3 Length of Roads by Condition of Roads in Rote Ndao Regency (km), 2018–2020

Kondisi Jalan Condition of Roads	2018	2019	2020
(1)	(2)	(3)	(4)
Baik/Good			
Sedang/Moderate			
Rusak/Damage			
Rusak Berat/Severely Damage			
Jumlah/Total			

Catatan/Note: ¹ Data tidak termasuk panjang jalan tol/Excluding toll road

² Berdasarkan Keputusan Menteri Pekerjaan Umum dan Perumahan Rakyat No. 248/KPTS/M/2015/Based on Public Work and Public Housing Ministerial Decree No. 248/KPTS/M/2015

Sumber/Source: Dinas Pekerjaan Umum dan Penataan Ruang Kabupaten Rote Ndao/ Public Works and Spatial Planning Service of Rote Ndao Regency

Tabel 10.1.4 Jumlah Kendaraan Bermotor Menurut Jenis Kendaraan di Kabupaten Rote Ndao (unit), 2020
Number of Motor Vehicles by Type of Vehicle in Rote Ndao Regency (Unit), 2020

Jenis Kendaraan / Transportation type	Tidak Umum Private Vehicle (Plat Hitam)	Umum public Transportation (Plat Kuning)	Dinas Official Vehicles (Plat Merah)	Jumlah Total
(1)	(2)	(3)	(4)	(5)
Sedan, Jeep dan Bus	309	59	160	516
Pick Up dan Truk	403	260	53	728
Sepeda Motor/Motorcycle	12 072	-	1 022	14 308
Alat Berat	-	-	-	-

Sumber/Source: : UPT Pendapatan, Pengelola Keuangan dan Aset Daerah Wilayah Kabupaten Rote Ndao / UPT Finance Bureau of first stage Secretary of Rote Ndao Regency

Tabel 10.1.5 **Jumlah Kunjungan Kapal Laut pada Setiap Pelabuhan Laut di Kabupaten Rote Ndao, 2020**
Table 10.1.5 **Number of Ships Calls in Every Port by Type of Cruise in Rote Ndao Regency, 2020**

Pelabuhan Laut Port	Datang Arrival	Berangkat Departure
(1)	(2)	(3)
01. Ba'a/Ba'a	536	536
02. Papela/Papela	33	33
03. Ndao/Ndao	91	91
04. Pantai Baru/Pantai Baru	513	513
JUMLAH TOTAL		

Sumber/Source : Kantor Pelabuhan Laut Kabupaten Rote Ndao / Public Works and Spatial Planning Service of Rote Ndao Regency

Tabel 10.1.6 Jumlah Penumpang Kapal Laut pada Setiap Pelabuhan Laut di Kabupaten Rote Ndao, 2020
Table 10.1.6 Number of Ship Passengers in Every Port by Type of Cruise in Rote Ndao Regency, 2020

Pelabuhan Laut Port	Datang Arrival	Berangkat Departure
(1)	(2)	(3)
01. Ba'a/Ba'a	38 715	45 639
02. Papela/Papela	3 998	4 482
03. Ndao/Ndao	1 655	1 567
04. Pantai Baru/Pantai Baru	52 745	50 919
JUMLAH TOTAL	97 113	102 607

Sumber/Source : Kantor Pelabuhan Laut Kabupaten Rote Ndao / Public Works and Spatial Planning Service of Rote Ndao Regency

Tabel 10.1.7 Volume Bongkar Muat Barang dan Hewan pada Setiap Pelabuhan Laut di Kabupaten Rote Ndao, 2020
Volume of Loaded/Unloaded Cargo and Cattle in Rote Ndao Regency by Port, 2020

Pelabuhan Laut <i>Port</i>	Barang (Ton) <i>Cargo</i>		Hewan (Ekor) <i>Cattle</i>	
	Bongkar <i>Unloaded</i>	Muat <i>Loaded</i>	Bongkar <i>Unloaded</i>	Muat <i>Loaded</i>
(1)	(2)	(3)	(4)	(5)
01. Ba'a/Ba'a	126 083,95	88 911,39	-	1 113
02. Papela/Papela	40,04	11,35	-	-
03. Ndao/Ndao	166,47	48,46	-	-
04. Pantai Baru/Pantai Baru	54 324,31	24 823,99	-	2 137
JUMLAH TOTAL	180 614,77	113 795,19	-	3 250

Sumber/Source : Kantor Pelabuhan Laut Kabupaten Rote Ndao / Public Works and Spatial Planning Service of Rote Ndao Regency

Tabel
Table 10.1.8

Banyaknya Perjalanan, Arus Penumpang, Kendaraan dan Barang Melalui Angkutan Penyeberangan Ferry pada Pelabuhan Penyeberangan Pantai Baru di Kabupaten Rote Ndao, 2020
Number of Ferries Trip, Passengers, Vehicles and Cargo by Pantai Baru Port in Rote Ndao Regency, 2020

Pelabuhan Laut Port	Lintasan Penyeberangan Port	
	Kupang-Rote	Rote-Kupang
(1)	(2)	(3)
01. Perjalanan/Trip	513	513
02. Penumpang/Passengers (Orang/People)	52 745	50 919
03. Kendaraan/Vehicles	27 000	27 989
a) Kendaraan Roda 2/2 wheel	20 393	21 460
b) Kendaraan Roda 4/4 wheel	2 349	2 020
c) Kendaraan Roda 6/6 wheel	4 241	4 485
d) Alat Berat/Heavy Equipment	17	24
04. Barang/Cargo (ton)	38 793	9 015,41

Sumber/Source : PT. ASDP Cabang Rote Ndao / State-Owned River, Lake and Ferry Service Company of Rote Ndao Branch

Tabel 10.1.9 **Jumlah Kunjungan dan Penumpang Angkutan
Penyeberangan Ferry yang Naik dan Turun Pada
Pelabuhan Penyeberangan Pantai Baru di Kabupaten Rote
Ndao Menurut Bulan, 2020**
*Number of Ferries Visiting and Ferries' Passengers
Embarking and Disembarking in Port of Pantai Baru-Rote
Ndao Regency by Month, 2020*

Bulan Month	Jumlah Kunjungan Number of Visits	Jumlah Penumpang Number of Passengers	
		Naik Embark	Turun Disembark
(1)	(2)	(3)	(4)
01. Januari/January	35	5 352	5 154
02. Februari/February	34	3 160	4 865
03. Maret/March	39	2 775	5 426
04. April/April	30	1 291	2 370
05. Mei/May	15	828	621
06. Juni/June	32	3 083	2 695
07. Juli/July	37	4 720	5 303
08. Agustus/August	44	5 952	5 148
09. September/September	42	5 692	4 419
10. Oktober/October	69	6 402	5 115
11. November/November	68	6 835	5 882
12. Desember/December	68	4 829	5 747
Jumlah Total	513	50 919	52 745

Sumber/Source : PT. ASDP Cabang Rote Ndao / State-Owned River, Lake and Ferry Service Company of Rote Ndao Branch

Tabel 10.1.10 Banyaknya Pesawat dan Penumpang yang Datang dan Berangkat melalui Pelabuhan Udara Lekunik di Kabupaten Rote Ndao, 2019-2020
Number of Arrival and Departure Airplanes via D. C. Saudale Airport in Rote Ndao Regency 2019-2020

Uraian Description	2019		2020	
	Datang Arrived	Berangkat Departed	Datang Arrived	Berangkat Departed
(1)	(2)	(3)	(4)	(5)
01. Kunjungan Pesawat/Plane visits	508	498	298	300
02. Penumpang/Passenger	26 679	28 252	13 552	14 870

Sumber/Source : Bandar Udara D.C. Saudale / D.C. Saudale Airport

Tabel 10.1.11 **Volume Bongkar Muat Bagasi dan Kargo Melalui Pelabuhan Udara Lekunik di Kabupaten Rote Ndao, 2019 -2020**
Volume of Loaded and Unloaded Airplane Cargoes via D. C. Saudale Airport, 2019 -2020

Uraian Description	2019		2020	
	Datang Arrived	Berangkat Departed	Datang Arrived	Berangkat Departed
(1)	(2)	(3)	(4)	(5)
01. Bagasi/ Plane baggage	81 586	65 619	20 071	17 629
02. Kargo/ Cargo	9 657	2 486	11 756	3 865

Sumber/Source : Bandar Udara D.C. Saudale / D.C. Saudale Airport

8.2 KOMUNIKASI COMMUNICATION

Tabel 8.2.1 Jumlah Kantor Pos Pembantu Menurut Kecamatan di Kabupaten Rote Ndao, 2017–2020
Number of Post Offices Subsidiaries by Subdistrict in Rote Ndao Regency, 2017–2020

Kecamatan Subdistrict	2017	2018	2019	2020
(1)	(2)	(3)	(4)	(5)
01. Rote Barat Daya	1	1	1	
02. Rote Barat Laut	-	-	-	
03. Lobalain	1	1	1	
04. Rote Tengah	-	-	-	
05. Rote Selatan	-	-	-	
06. Pantai Baru	1	1	1	
07. Rote Timur	1	1	1	
08. Landu Leko	-	-	-	
09. Rote Barat	-	1	1	
10. Ndao Nuse	-	-	-	
Kabupaten Rote Ndao Rote Ndao Regency	4	4	4	

Sumber/Source : PT Pos Indonesia Cabang Rote Ndao / Pos Indonesia of Rote Ndao Branchrt

Tabel 10.2.2 Jumlah Surat Pos, Paket Pos, dan Wesel Pos yang Dikirim dan Diterima di Kabupaten Rote Ndao, 2020
Table Number of Letter Post, Parcel Post and Postal Money Order in Rote Ndao Regency, 2020

Jenis Pos Post Type	Satuan Unit	Dikirim Delivered	Diterima Received
(1)	(2)	(3)	(4)
I. Surat Pos/Letter Post			
a. Dalam Negeri/Domestic			
- Biasa/Regular	Lembar
- Tercatat/Registered	Lembar
- Kilat Biasa/Regular Express	Lembar
- Kilat Khusus/Special Delivery	Lembar
- Kilat Tercatat/Registered Express	Lembar
- Faksimile/Faximail	Lembar
b. Luar Negeri/Foreign			
- Biasa/Regular	Lembar
- Tercatat/Registered	Lembar
II. Paket Pos/Parcel Post			
a. Dalam Negeri/Domestic	Koli
b. Luar Negeri/Foreign	Koli
III. Wesel Pos/Postal Money Order			
a. Dikirim/Delivered	Juta Rupiah
b. Dibayar/Paid	Juta Rupiah
Kabupaten Rote Ndao Rote Ndao Regency	

Sumber/Source : PT Pos Indonesia Cabang Rote Ndao / Pos Indonesia of Rote Ndao Branchrt

Tabel 10.2.3 Jumlah Pelanggan Telepon menurut Pengguna di Kabupaten Rote Ndao, 2010-2020
Table *Number of Telephone Costumers in Rote Ndao Regency, 2010-2020*

Tahun Year	Pelanggan / Costumers		
	Pemerintah Government	Swasta Private	Jumlah Total
(1)	(2)	(3)	(4)
2010	364	139	503
2011	368	144	512
2012	369	144	513
2013	378	144	522
2014	379	146	525
2015	380	148	528
2016	383	149	532
2017	391	151	542
2018	391	162	553
2019	520	220	740
2020	610	539	1 149

Sumber/Source : PT Telkom Cabang Rote Ndao / Semi-Privatized Government-Owned Telecommunication Company of Rote Ndao Branch

BAB
Chapter
9

KOPERASI DAN HARGA-HARGA

COOPERATIVE AND PRICES

<https://rotendaokab.bps.go.id>



PENJELASAN TEKNIS

1. Koperasi adalah usaha yang beranggotakan orang-seorang atau badan hukum koperasi dengan melandaskan kegiatannya berdasarkan prinsip Koperasi sekaligus sebagai gerakan ekonomi rakyat yang berdasar atas asas kekeluargaan.
2. Data harga yang disajikan meliputi:
 - a. Indeks Harga Konsumen (IHK) dan laju inflasi
 - b. Rata-rata harga eceran Sembilan Bahan Pokok di beberapa pasar di Kabupaten Rote Ndao
3. Harga eceran Sembilan bahan makanan pokok diolah dari hasil survey Harga Konsumen BPS di beberapa pasar pada 15 komoditas.

TECHNICAL NOTES

1. *Cooperative is a business entity with the members of people or cooperative corporate bodies with activities are based on the cooperative principles as a form of public economy based on family principle.*
2. *Price statistics cover:*
 - a. *Consumer Price Index (CPI) and inflation rates*
 - b. *Retail prices Average of Nine Essential in several traditional market .*
3. *The retail prices of Nine Essential are compiled from the monthly price survey conducted by the BPS-Statistics Indonesia in several traditional market for the purpose of this publication, are limited to 15 commodities.*

ULASAN

DESCRIPTION

Koperasi

Koperasi adalah.....

Cooperative

Cooperative is.....

Harga

Dalam tahun 2020 komoditas yang paling sering mengalami perubahan harga yang sangat signifikan adalah Bawang Putih, dan cabe merah. Rata-rata Harga bawang putih tertinggi mencapai 73.000 rupiah/Kg pada bulan mei dan harga terendah 23.000 rupiah/Kg rupiah pada bulan maret. Sedangkan harga cabe merah paling tinggi 110.000 rupiah/Kg pada bulan januari, paling rendah 40.000 rupiah/Kg pada bulan Agustus.

Price

The commodities that most significant price changes in 2020 were Garlic and red chillies. The highest average price of garlic reached 73,000 rupiahs / kg in May and the lowest price of 23,000 rupians/ kg in March. Whereas the highest price of red chili is 110,000 rupiahs/ Kg in January, the lowest is 40,000 rupains/ Kg in August.

<https://rotendaokab.go.id>

Gambar 9.1
Figures

Luas Daerah menurut Kecamatan (%), 2020
Area of Subdistrict (%), 2020



Sumber/Source :

Gambar 9.2 ...
Figures ...



Sumber/Source :

9.1 KOPERASI COOPERATIVE

Tabel 9.1.1 Jumlah Koperasi Aktif Menurut Kecamatan di Kabupaten Rote Ndao, 2017–2020
Number of Active Cooperative by Subdistrict in Rote Ndao Regency, 2017–2020

Kecamatan Subdistrict	2017	2018	2019	2020
(1)	(2)	(3)	(4)	(5)
01. Rote Barat Daya
02. Rote Barat Laut
03. Lobalain
04. Rote Tengah
05. Rote Selatan
06. Pantai Baru
07. Rote Timur
08. Landu Leko
09. Rote Barat
10. Ndao Nuse
Nama Kabupaten/Kota

Sumber/Source : Dinas Koperasi, Usaha Kecil dan Menengah, Perindustrian dan Perdagangan Kabupaten Rote Ndao / Cooperative, Micro small and Medium Enterprises, Industry and Trade Service of Rote Ndao Regency Rote Ndao Regency

Tabel 9.1.2 **Jumlah Koperasi Menurut Jenis Koperasi dan Kecamatan di Kabupaten Rote Ndao, 2020**
Table 9.1.2 **Number of Cooperative by Kind of Cooperative and Subdistrict in Rote Ndao Regency, 2020**

Kecamatan Subdistrict	Jenis Koperasi/ Kind of Cooperative					Jumlah Total
	KUD	KPRI	KOPKAR	KOPPAS	Lainnya Other	
(1)	(2)	(3)	(4)	(5)	(6)	(7)
01. Rote Barat Daya
02. Rote Barat Laut
03. Lobalain
04. Rote Tengah
05. Rote Selatan
06. Pantai Baru
07. Rote Timur
08. Landu Leko
09. Rote Barat
10. Ndao Nuse
Nama Kabupaten/Kota

Sumber/Source : Dinas Koperasi, Usaha Kecil dan Menengah, Perindustrian dan Perdagangan Kabupaten Rote Ndao / Cooperative, Micro small and Medium Enterprises, Industry and Trade Service of Rote Ndao Regency Rote Ndao Regency

11.2 HARGA PRICE

Tabel
Table 11.2

Harga Eceran Beberapa Jenis Barang Menurut Bulan di Kabupaten Rote Ndao (Ribu rupiah), 2020
Retail Price of Some Strategic Commodities by Month in Rote Ndao Regency (thousand rupiahs), 2020

Jenis Komoditi Commodity	Satuan Unit	Jan	Feb	Mar	Apr	Mei	Jun
(1)	(2)	(3)	(4)	(5)	(6)	(7)	(8)
Beras	kg	10,5	10,5	11,025	11,445	10,025	10,150
Bawang Merah	kg	26	27,15	26,455	28	33,750	30
Bawang Putih	kg	32	33	33	36	45	40
Cabe Merah	kg	53,4	55	59	68	75	71,25
Cabe Rawit	kg	38	41,25	45	51	58,750	66,25
Daging Ayam Ras	Ekor	66	63,75	64	63,2	62,5	58,75
Daging Babi	kg	73	73,75	72	66	50	50
Daging Sapi	kg	86	86,25	85	88	87,5	80
Telur Ayam Ras	rak	56	55	55	55	55	55
Ikan	kg	52,4	50	50	48	46,25	43,75
Susu Bubuk	Renteng	30	30	30	30	30	30
Susu kental Manis	Kaleng	11	11	11	11	11	11
Gula Pasir	kg	15	15	18	20	20	20
Garam	kg	3	3	3	3	3	3
Minyak Goreng	liter	30	30	30	30	30	30
Sabun Mandi	buah	4	4	4	5	5	5
Sabun Cuci	kg	17	17	17	17	17	17
Minyak Tanah	liter	8	8	7	7	7	7

Lanjutan Tabel/*Continued Table* 11.2

Jenis Komoditi <i>Commodity</i>	Satuan <i>Unit</i>	Jul	Ags	Sep	Okt	Nov	Des
(1)	(2)	(9)	(10)	(11)	(12)	(13)	(14)
Beras	kg	10,080	10,400	10,500	10,500	10,500	10,500
Bawang Merah	kg	29,2	27,250	24	25	28,750	33
Bawang Putih	kg	38	35	33	32,5	36,250	40
Cabe Merah	kg	60	58,75	57	52,5	51,25	56
Cabe Rawit	kg	68	70	50	47,5	43,75	38
Daging Ayam Ras	kg	55	53,75	53	52,5	51,25	58
Daging Babi	kg	54	60	65	70	70	74
Daging Sapi	kg	80	80	80	80	80	82
Telur Ayam Ras	butir	55	55	55	55	55	55
Ikan	kg	42,6	42	41,8	41	40	40
Susu Bubuk	Renteng	30	30	30	30	30	30
Susu kental Manis	Kaleng	11	11	11	11	11	11
Gula Pasir	kg	18	18	18	18	15	15
Garam	kg	3	3	3	3	3	3
Minyak Goreng	liter	30	30	30	30	30	30
Sabun Mandi	buah	5	5	5	5	5	5
Sabun Cuci	kg	17	17	17	17	17	17
Minyak Tanah	liter	7	7	7	7	7	7

Sumber/*Source* : BPS Kabupaten Rote Ndao / *Statistics of Rote Ndao Regency*

BAB 10

PENGELUARAN PENDUDUK

POPULATION EXPENDITURE




**RATA-RATA
PENGELUARAN
DI KABUPATEN
ROTE NDAO 2020**
AVERAGE EXPENDITURE

*IN ROTE NDAO
REGENCY 2020*

**MAKANAN
FOOD**
Rp 398.865,00

**NON
MAKANAN**
NON FOOD
Rp 325.884,00



**PENGELUARAN
EXPENDITURE
Per Bulan
Monthly**

PENJELASAN TEKNIS

1. Data pengeluaran dan konsumsi penduduk menurut kelompok barang diperoleh dari Survei Sosial Ekonomi Nasional (Susenas) BPS tahun 2019-2020, yang mencakup semua provinsi di Indonesia.
2. Data konsumsi/pengeluaran yang dikumpulkan pada Susenas panel dibagi menjadi dua kelompok yaitu konsumsi makanan dan bukan makanan.
3. Konsumsi/pengeluaran makanan dirinci menjadi 215 komoditi, masing-masing dikumpulkan data kuantitas dan nilainya.
4. Untuk konsumsi bukan makanan pada umumnya yang dikumpulkan hanya data nilainya, kecuali untuk beberapa jenis pengeluaran tertentu, seperti penggunaan listrik, air, gas, dan bahan bakar minyak (BBM) yang juga dikumpulkan kuantitasnya.

TECHNICAL NOTES

1. *Data on consumer expenditure and consumption by commodity group of expenditure are obtained from the 2020 National Socio-Economic Survey (Susenas), which covers all provinces in Indonesia.*
2. *The data of consumption/expenditure collected in Susenas Panel are divided into two groups, namely food and non-food consumption.*
3. *Consumption/expenditure on food covers 215 commodities, both quantity data and values are collected.*
4. *For consumption of non-food, the data collected in general are only their values, except for certain types of expenditure, such as electricity, water, gas, fuel, which are also collected for their quantity data.*

ULASAN

Masih terdapat sekitar 15 persen rumah tangga di Rote tahun 2020, yang memiliki pengeluaran antara Rp.200.000-Rp.299.999 per kapita per bulan. Di Rote, kelompok rumah tangga dengan pengeluaran Rp.300.000-Rp.499.999 per kapita per bulan merupakan yang terbanyak dengan 32,71 persen.

Pengeluaran rata-rata per kapita per bulan untuk kelompok makanan adalah Rp339.814 dan kelompok bukan makanan Rp 303.859. Dari kelompok makanan, pengeluaran terbesar berturut-turut adalah padi-padian dengan nilai Rp 98.289, makanan dan minuman jadi dengan nilai Rp 54.444, dan ikan dengan nilai Rp 40.469. Dari kelompok bukan makanan, yang terbesar adalah pengeluaran untuk perumahan dan fasilitas rumah tangga dengan nilai Rp167.670.

DESCRIPTION

In 2020, There was around 15 percent of households in Rote that had expenditure group between Rp 200.000 to Rp 299.999 per capita monthly. In Rote, household with expenditure group of Rp 300.000-Rp 499.999 per capita per month had the biggest share with 32,71 percent.

Average expenditure per capita per month for food group was Rp 339.814 and non food group was Rp 303.859. Among the food group, the highest expenditure were Cereals (Rp 98.289), followed by Prepared food and beverages (Rp54.444), and fish (Rp 40.469). From the non food group, the highest expenditure was for housing and household goods with Rp 167.670 per month per capita.

Gambar
Figures 10.1

Luas Daerah menurut Kecamatan (%), 2020
Area of Subdistrict (%), 2020



Gambar 10.1

Sumber/Source :

Tabel
Table 10.1**Rata-rata Pengeluaran per Kapita Sebulan Menurut
Kelompok Komoditas (rupiah) di Kabupaten Rote Ndao,
2019 dan 2020**
*Monthly Average Expenditure per Capita by Commodity
Group (rupiahs) in Rote Ndao Regency, 2019 and 2020*

Kelompok Komoditas/Commodity Group	2019	2020
(1)	(2)	(3)
Makanan/Food		
Padi-padian/ <i>Cereals</i>	98 289	102 963
Umbi-umbian/ <i>Tubers</i>	631	665
Ikan/udang/cumi/kerang/ <i>Fish/shrimp/common squid/shells</i>	40 469	48 495
Daging/ <i>Meat</i>	20 805	26 148
Telur dan susu/ <i>Eggs and milk</i>	11 041	22 469
Sayur-sayuran/ <i>Vegetables</i>	31 874	36 803
Kacang-kacangan/ <i>Legumes</i>	5 458	5 142
Buah-buahan/ <i>Fruits</i>	5 002	5 887
Minyak dan kelapa/ <i>Oil and coconut</i>	11 388	10 552
Bahan minuman/ <i>Beverage stuffs</i>	21 507	24 808
Bumbu-bumbuan/ <i>Spices</i>	5 689	5 665
Konsumsi lainnya/ <i>Miscellaneous food items</i>	4 751	4 394
Makanan dan minuman jadi/ <i>Prepared food and beverages</i>	54 444	71 967
Rokok/ <i>Cigarettes</i>	28 464	32 910
Jumlah makanan/Total food	339 814	398 868
Bukan makanan/Non-food		
Perumahan dan fasilitas rumah tangga/ <i>Housing and household facilities</i>	167 670	170 679
Aneka komoditas dan jasa/ <i>Goods and services</i>	67 728	67 367
Pakaian, alas kaki, dan tutup kepala/ <i>Clothing, footwear, and headgear</i>	20 205	17 243
Komoditas tahan lama/ <i>Durable goods</i>	25 153	41 262
Pajak, pungutan, dan asuransi/ <i>Taxes and insurance</i>	18 666	25 082
Keperluan pesta dan upacara/kenduri/ <i>Parties and ceremonies</i>	4 436	4 252
Jumlah bukan makanan/Total non-food	303 859	325 884
Jumlah/Total	643 673	724 752

Sumber/Source : Diolah dari Survei Sosial Ekonomi Nasional (SUSENAS) 2019-2020/Based on 2019 National Socio-Economic Survey

Tabel
Table 10.1

Persentase Pengeluaran per Kapita Sebulan Menurut Kelompok Komoditas di Kabupaten Rote Ndao, 2019 dan 2020
Percentage of Monthly Expenditure per Capita by Commodity Group in Rote Ndao Regency, 2019 and 2020

Kelompok Komoditas/Commodity Group	2019	2020
(1)	(2)	(3)
Makanan/Food		
Padi-padian/ <i>Cereals</i>	15,27	14,21
Umbi-umbian/ <i>Tubers</i>	0,10	0,09
lkan/udang/cumi/kerang/ <i>Fish/shrimp/common squid/shells</i>	6,29	6,69
Daging/ <i>Meat</i>	3,23	3,61
Telur dan susu/ <i>Eggs and milk</i>	1,72	3,10
Sayur-sayuran/ <i>Vegetables</i>	4,95	5,08
Kacang-kacangan/ <i>Legumes</i>	0,85	0,71
Buah-buahan/ <i>Fruits</i>	0,78	0,81
Minyak dan kelapa/ <i>Oil and coconut</i>	1,77	1,46
Bahan minuman/ <i>Beverage stuffs</i>	3,34	3,42
Bumbu-bumbuan/ <i>Spices</i>	0,88	0,78
Konsumsi lainnya/ <i>Miscellaneous food items</i>	0,74	0,61
Makanan dan minuman jadi/ <i>Prepared food and beverages</i>	8,46	9,93
Rokok/ <i>Cigarettes</i>	4,42	4,54
Jumlah makanan/Total food	52,79	55,04
Bukan makanan/Non-food		
Perumahan dan fasilitas rumah tangga/ <i>Housing and household facilities</i>	26,05	23,55
Aneka komoditas dan jasa/ <i>Goods and services</i>	10,52	9,30
Pakaian, alas kaki, dan tutup kepala/ <i>Clothing, footwear, and headgear</i>	3,14	2,38
Komoditas tahan lama/ <i>Durable goods</i>	3,91	5,69
Pajak, pungutan, dan asuransi/ <i>Taxes and insurance</i>	2,90	3,46
Keperluan pesta dan upacara/kenduri/ <i>Parties and ceremonies</i>	0,69	0,59
Jumlah bukan makanan/Total non-food	47,21	44,96
Jumlah/Total	100,00	100,00

Sumber/Source : Diolah dari Survei Sosial Ekonomi Nasional (SUSENAS) 2019-2020/Based on 2020 National Socio-Economic Survey

Tabel
Table 10.3

Persentase Penduduk menurut Kelompok Pengeluaran per Kapita Sebulan di Kabupaten Rote Ndao (rupiah), 2020
Percentage of Population by Group of Monthly per Capita Expenditure in Rote Ndao Regency (rupiah), 2020

Golongan Pengeluaran <i>Spending Group</i> (Rp)	Persentase Penduduk <i>Percentage of Population</i>
(1)	(2)
< 150 000	...
150 000–199 999	...
200 000–299 999	...
300 000–499 999	...
500 000–749 999	...
750 000–999 999	...
1 000 000–1 499 999	...
> 1 500 000	...
Jumlah/Total	100,00

Sumber/Source : Diolah dari Survei Sosial Ekonomi Nasional (SUSENAS) 2020/Based on 2019 National Socio-Economic Survey

BAB
Chapter
11

PERDAGANGAN
TRADE



PENJELASAN TEKNIS**TECHNICAL NOTES**

1. Perdagangan atau perniagaan adalah kegiatan tukar menukar barang atau jasa atau keduanya yang berdasarkan kesepakatan bersama bukan pemaksaan. Pada masa awal sebelum uang ditemukan, tukar menukar barang dinamakan barter yaitu menukar barang dengan barang. Pada masa modern perdagangan dilakukan dengan penukaran uang. Setiap barang dinilai dengan sejumlah uang. Pembeli akan menukar barang atau jasa dengan sejumlah uang yang diinginkan penjual. Dalam perdagangan ada orang yang membuat yang disebut produsen. Kegiatannya bernama produksi. Jadi, produksi adalah kegiatan membuat suatu barang. Ada juga yang disebut distribusi. Distribusi adalah kegiatan mengantar barang dari produsen ke konsumen. Konsumen adalah orang yang membeli barang. Konsumsi adalah kegiatan menggunakan barang dari hasil produksi.
 2. Pedagang Besar adalah sebuah unit usaha yang membeli dan menjual kembali barang-barang kepada pengecer dan pedagang besar lain.
 3. Pedagang Sedang adalah sebuah unit usaha yang membeli dan menjual kembali barang-barang kepada pengecer dan konsumen
1. *Trade or commerce is the activity of exchanging goods or services or both based on mutual agreement, not coercion. In the early days before money was discovered, the exchange of goods was called bartering, namely the exchange of goods for goods. In modern times trading is carried out by exchanging money. Each item is valued by a certain amount of money. The buyer will exchange the goods or services for the amount the seller wants. In commerce there are people who make what are called producers. The activity is called production. So, production is the activity of making an item. There is also something called distribution. Distribution is the activity of delivering goods from producers to consumers. Consumers are people who buy goods. Consumption is the activity of using goods from production.*
 2. *Lorem ipsum dolor sit amet, buy and resell goods to retailers and other big traders.*
 3. *Medium Traders is a business unit that buy and resell goods to retailers and end customers.*

- akhir.
4. Pedagang kecil adalah pedagang yang kegiatannya berkaitan dengan penjualan barang dan jasa secara langsung pada konsumen akhir untuk kepentingan konsumsi pribadi atau nonbisnis dalam volume eceran/satuan.
 5. Pasar Tradisional adalah pasar yang pelaksanaannya bersifat tradisional tempat bertemunya penjual pembeli, terjadinya kesepakatan harga dan terjadinya transaksi setelah melalui proses tawar-menawar harga.
4. *Small Traders are traders whose activities are related to the sale of goods and services directly to the end consumers for personal consumption or non-business interests in retail volume/unit.*
 5. *Traditional market is a market that implementation traditional meeting place for sellers buyers, the price agreement and the transactions after the process of haggling over the price.*

<https://rotendaokab.go.id>

ULASAN

Pada tahun 2020 ada 14 PT dan 28 CV dan 198 Koperasi yang berbadan hukum dan terdaftar di Dinas Koperasi, Usaha Kecil dan Menengah, Perindustrian dan Perdagangan Kabupaten Rote Ndao.

Pasar sebagai area tempat jual beli barang dengan jumlah penjual lebih dari satu. Di Kabupaten Rote Ndao ada 30 Pasar, 2 Pasar Harian semua ada di kecamatan Lobalain dan sebagian besar adalah pasar mingguan baik yang beroperasi 1 maupun dua kali dalam seminggu. Dari 30 Pasar ini ada 2 Pasar yang sementara tidak aktif yaitu Pasar Holoama dan Pasar Oendule.

DESCRIPTION

There were 14 PT and 28 CV and 198 Cooperatives that were incorporated and registered in Cooperative, Micro small and Medium Enterprises, Industry and Trade Service of Rote Ndao Regency Rote Ndao Regency.

Market as an area for buying and selling goods with more than one seller. There are 30 Markets, 2 Daily Markets are all in Lobalain district and most are weekly markets, which operate 1 or twice a week. From 30 markets there are 2 markets which were inactive, that are Holoama and Oendule Market.

Gambar 11.1 **Luas Daerah menurut Kecamatan (%), 2020**
Figures **Area of Subdistrict (%), 2020**



Gambar 11.1

Sumber/Source :

Gambar 11.2 ...
Figures ...



Sumber/Source :

Tabel 11.1 Jumlah Perusahaan Menurut Bentuk Badan Hukum di Kabupaten Rote Ndao, 2018-2020
Number of Establishments by Trade Scale in Rote Ndao Regency, 2018-2020

Badan Hukum	2018	2019	2020
(1)	(2)	(3)	(4)
01. PT
02. CV/Firma
03. Koperasi
04. Perorangan
05. Lainnya
JUMLAH

Sumber/Source : Dinas Koperasi, Usaha Kecil dan Menengah, Perindustrian dan Perdagangan Kabupaten Rote Ndao / Cooperative, Micro small and Medium Enterprises, Industry and Trade Service of Rote Ndao Regency Rote Ndao Regency

Tabel
Table 11.2**Jumlah Pedagang Menurut Kecamatan di Kabupaten Rote Ndao, 2020**
Number of Traders by District and Scale in Rote Ndao Regency, 2020

Kecamatan <i>District</i>	Pedagang Besar <i>Big Traders</i>	Pedagang Sedang <i>Medium Traders</i>	Pedagang Kecil <i>Small Traders</i>
(1)	(2)	(3)	(4)
01. Rote Barat Daya
02. Rote Barat Laut
03. Lobalain
04. Rote Tengah
05. Rote Selatan
06. Pantai Baru
07. Rote Timur
08. Landu Leko
09. Rote Barat
10. Ndao Nuse
Kabupaten Rote Ndao <i>Rote Ndao Regency</i>

Sumber/Source : Dinas Koperasi, Usaha Kecil dan Menengah, Perindustrian dan Perdagangan Kabupaten Rote Ndao / Cooperative, Micro small and Medium Enterprises, Industry and Trade Service of Rote Ndao Regency Rote Ndao Regency

Tabel 11.3 Jumlah Sarana Perdagangan Menurut Jenisnya di Kabupaten Rote Ndao, 2018–2020
Number of Trading Facilities by Type of Facility in Rote Ndao Regency, 2018–2020

Jenis Sarana Perdagangan	2018	2019	2020
(1)	(2)	(3)	(4)
Pasar Umum	1	1	...
Pasar Desa/Pasar Rakyat	29	30	...
Toko	22	30	...
Kios	408	228	...
Warung	-	-	...
Rumah Makan/Restoran	-	-	...
JUMLAH	460	289	...

Sumber/Source : Dinas Koperasi, Usaha Kecil dan Menengah, Perindustrian dan Perdagangan Kabupaten Rote Ndao / Cooperative, Micro small and Medium Enterprises, Industry and Trade Service of Rote Ndao Regency Rote Ndao Regency

Tabel
Table 11.4

**Penyaluran Komoditas Penting di Kabupaten Rote Ndao
(Kg), 2018-2020**
**Number of Establishments by Business Sector in Rote Ndao
Regency, 2018-2020**

Uraian Description	Beras / Rice		
	2018	2019	2020
(1)	(2)	(3)	(4)
1. Stok Awal Tahun	319 910	492 890	...
2. Pengadaan Loka	162	60 000	...
3. Pemasukan dari Kabupaten Lain	-	1 200 000	...
4. Pemasukan dari Propinsi Lain	-	-	...
5. Impor dari Luar Negeri	-	-	...
6. Persediaan	3 439 910	1 752 890	...
7. Penyaluran Lokal	3 328	1 451 796	...
8. Penyaluran ke Kabupaten Lain	-	-	...
9. Penyaluran ke Propinsi Lain	-	-	...
10. Ekspor ke Luar Negeri	-	-	...
11. Stok Akhir Tahun	111,91	301 094	...

Sumber/Source : Dinas Koperasi, Usaha Kecil dan Menengah, Perindustrian dan Perdagangan Kabupaten Rote Ndao
/ Cooperative, Micro small and Medium Enterprises, Industry and Trade Service of Rote Ndao Regency
Rote Ndao Regency

Tabel 11.5 Jumlah Pasar Tradisional, Jenis Pasar dan Nama Pasar Menurut Kecamatan di Kabupaten Rote Ndao, 2020
Table 11.5 Number of Traditional Markets, Market Type and Name of Market by Districts in Rote Ndao Regency, 2020

Kecamatan District	Jumlah Pasar	Nama Pasar	Jenis Pasar
(1)	(2)	(3)	(4)
010. Rote Barat Daya	4	1. Mbokak	Mingguan
		2. Tudameda	Mingguan
		3. Lakukoen	Mingguan
		4. Oeseli	Mingguan
020. Rote Barat Laut	4	1. Busalangga	Mingguan
		2. Oelua	Mingguan
		3. Boni	Mingguan
		4. Moal	Mingguan
030. Lobalain	4	1. Tuturkalain	Harian
		2. Metina	Harian
		3. Holoama	-
		4. Kuli	Mingguan
040. Rote Tengah	2	1. Nggodimedda	Mingguan
		2. Oendule	-
041. Rote Selatan	2	1. Oele	Mingguan
		2. Seda	Mingguan
050. Pantai Baru	5	1. Olafuliha'a	Mingguan
		2. Batulilok	Mingguan
		3. Sonimanu	Mingguan
		4. Oeledo	Mingguan
		5. Lekona	Mingguan
060. Rote Timur	4	1. Lalao	Mingguan
		2. Oesuti	Mingguan
		3. Batefalu	Mingguan
		4. Papela	Mingguan

Lanjutan Tabel/*Continued Table* 11.5

Kecamatan <i>District</i>	Jumlah Pasar	Nama Pasar	Jenis Pasar
(1)	(2)	(3)	(4)
061. Landu Leko	3	1. Daiama	Mingguan
		2. Sotimori	Mingguan
		3. Lifileo	Mingguan
070. Rote Barat	2	1. Oenitas	Mingguan
		2. Sedeeoen	Mingguan
071. Ndao Nuse	1	1. Dhaoparoha	Mingguan
JUMLAH/ TOTAL	31		

Sumber/*Source* : Dinas Koperasi, Usaha Kecil dan Menengah, Perindustrian dan Perdagangan Kabupaten Rote Ndao
 / *Cooperative, Micro small and Medium Enterprises, Industry and Trade Service of Rote Ndao Regency*
 Rote Ndao Regency

BAB 12

SISTEM NERACA REGIONAL SYSTEM OF REGIONAL ACCOUNTS

Laju Pertumbuhan Produk Domestik Regional Bruto Atas Dasar Harga Konstan 2010 menurut Lapangan Usaha di Kabupaten Rote Ndao *Growth Rate Gross Regional Domestic Product at 2010 Constant Market Price by Industry in Rote Ndao Regency*



PENJELASAN TEKNIS**TECHNICAL NOTES**

- | | |
|---|---|
| <p>1. Produk Domestik Regional Bruto (PDRB) menggambarkan kemampuan suatu wilayah untuk menciptakan output (nilai tambah) pada suatu waktu tertentu. Untuk menyusun PDRB digunakan 2 pendekatan yaitu sektoral dan penggunaan. Keduanya menyajikan komposisi data nilai tambah dirinci menurut sumber kegiatan ekonomi (sektoral) dan menurut komponen penggunaannya.</p> | <p>1. <i>he basic measure of output arising from economic activity is known as Gross Domestic Regional Product (GDRP) at the regional level (provinces/regencies/municipalities). To the compile these statistics, two approaches have been used i.e. "production approach" and "expenditure approach". The first approach is to measure value added produced by various kinds of economic activities, while the second approach is to measure final uses of the country's output</i></p> |
| <p>2. Penyajian PDRB menurut sektor dirinci menurut total nilai tambah dari seluruh sektor ekonomi yang mencakup sektor Pertanian; Pertambangan dan Penggalian; Industri Pengolahan; Listrik, Gas dan Air Bersih; Konstruksi; Perdagangan, Restoran dan Hotel; Pengangkutan dan Komunikasi; Lembaga Keuangan; dan Jasa-jasa.</p> | <p>2. <i>GDRP by sector is classified by types of economic activities such as Agriculture; Mining and Quarrying; Manufacturing; Electricity, Gas and Water Supply; Construction; Wholesale and Retail Trade, Restaurants and Hotels; Transport and Communication; Finance, Insurance, Real Estate and Business Services; and other Services.</i></p> |
| <p>3. PDRB menurut penggunaan dirinci menurut komponen pengeluaran konsumsi rumah tangga (termasuk lembaga nirlaba), pengeluaran konsumsi pemerintah, pembentukan modal tetap bruto, perubahan inventori, ekspor dan impor.</p> | <p>3. <i>GRDP by type of expenditures is classified into: Private consumption expenditure (household and non-profit institution); Government consumption expenditure; Gross fixed capital formation; Changes in inventories; Exports and Imports.</i></p> |
| <p>4. Pengeluaran konsumsi rumah</p> | <p>4. <i>Household consumption</i></p> |

tangga mencakup berbagai pengeluaran konsumsi akhir rumah tangga atas barang dan jasa untuk memenuhi kebutuhan individu maupun kelompok secara langsung. Pengeluaran rumah tangga di sini mencakup pembelian untuk makanan dan bukan makanan (barang dan jasa) di dalam negeri maupun di luar negeri. Termasuk pula di sini pengeluaran lembaga nir laba yang tujuan usahanya adalah untuk melayani keperluan rumah tangga.

expenditures consist of expenditures incurred by households, which are used for both individual or collective needs. Household consumptions are classified into food and non-food (goods and services) expenditures that may take place in domestic or abroad. Expenditure here include expenditures of Non-profit institutions serving households.

5. Pengeluaran konsumsi pemerintah mencakup pengeluaran pemerintah untuk belanja pegawai, penyusutan maupun belanja barang (termasuk biaya perjalanan, pemeliharaan dan pengeluaran rutin lainnya), baik yang dilakukan oleh pemerintah pusat maupun pemerintah daerah.

5. *Government consumption expenditures for the compensation of employees, capital consumption (depreciation) and intermediate consumption (including travel allowance, maintenance cost, and other routine expenditures) spent by either central or local government.*

6. Pembentukan modal tetap bruto mencakup pengadaan, pembuatan dan pembelian barang modal. Barang modal dimaksud adalah barang-barang yang digunakan untuk proses produksi, tahan lama atau yang mempunyai umur pemakaian lebih dari satu tahun seperti bangunan, mesin-mesin dan alat angkutan. Termasuk pula di sini perbaikan besar (berat) yang sifatnya memperpanjang umur

6. *Gross fixed capital formation consists of resident producers acquisitions, less disposals, of fixed assets during a given period plus certain addition to the value of non-produced assets done by the productive activity of producer or institutional units. Fixed assets are tangible and intangible assets production that are used by themselves and repeatedly, or continuously in process of production for more*

atau mengubah bentuk atau kapasitas barang modal tersebut. Pengeluaran barang modal untuk keperluan militer tidak dicakup disini tetapi digolongkan sebagai pengeluaran pemerintah.

than one year. The expenditure for military purposes are classified as government expenditure not as capital formation.

7. Ekspor barang dan jasa merupakan transaksi perdagangan barang dan jasa dari penduduk (residen) ke bukan penduduk (non residen). Impor barang dan jasa adalah transaksi perdagangan dari bukan penduduk ke penduduk. Ekspor dan impor barang terjadi pada saat terjadi perubahan hak kepemilikan barang antara penduduk dengan bukan penduduk (dengan atau tanpa perpindahan fisik barang tersebut).
 8. PDRB maupun agregat turunan-nya disajikan dalam 2 (dua) versi penilaian, yaitu atas dasar "harga berlaku" dan atas dasar "harga konstan". Disebut sebagai harga berlaku karena seluruh agregat dinilai dengan menggunakan harga pada tahun berjalan, sedangkan harga konstan penilaiannya didasarkan kepada harga satu tahun dasar tertentu. Dalam publikasi di sini digunakan harga tahun 2010 sebagai dasar penilaian.
 9. Laju pertumbuhan PDRB diperoleh dari perhitungan PDRB atas dasar harga konstan. Diperoleh
7. *Exports of goods and services consist of transactions of goods and services from residents to non-residents. Imports of goods and services from non-residents to residents. Exports and imports of goods occur when there are changes in ownership of goods between residents and nonresidents (with or without physical movemints of goods across frontiers).*
 8. *GRDP and its aggregations are presented in two forms: at current market prices and at constant base year market prices. In presenting current market prices, all aggregates are valued at current market prices are shown by valuing all aggregates at fixed base year prices. Year of 2010 is used as the base year in this publication.*
 9. *Growth rate of GRDP is derivated from GRDP at constant market prices. It is obtained by subtracting*

dengan cara mengurangi nilai PDRB pada tahun ke n terhadap nilai pada tahun ke n-1 (tahun sebelumnya), dibagi dengan nilai pada tahun ke n-1, kemudian dikalikan dengan 100 persen. Laju pertumbuhan menunjukkan perkembangan agregat pendapatan dari satu waktu tertentu terhadap waktu sebelumnya.

the value of BRDP year n with the value of GRDP year n-1 then multiplied by 100 percent. The growth rate of GRDP explains the income growth during the given period.

10. Produk Regional Bruto (PRB) adalah PDRB ditambah dengan pendapatan faktor neto dari luar negeri. Pendapatan faktor neto merupakan pendapatan faktor produksi yang diterima dikurangi dengan pendapatan yang dibayarkan dari/ke luar negeri oleh residen dan non-residen. Pendapatan factor produksi meliputi upah dan gaji, deviden, bunga modal, royalty maupun pendapatan atas factor kepemilikan lainnya.
11. Produk Regional Neto adalah PDRB dikurangi dengan penyusutan atas ausnya nilai barang modal tetap yang digunakan dalam proses produksi selama satu tahun. Disebut juga sebagai Produk Regional Neto atas dasar harga pasar.
12. Produk Regional Neto atas dasar biaya faktor adalah Produk Regional Neto atas dasar harga pasar dikurangi dengan pajak tidak langsung neto (pajak
10. *Gross Regional Product is gross regional product plus net factor income from aboard. Net factor incaome is received minus paid incomes due the ownwership of production factor from or to non-residents. This income could be in the form of compensation of employees, dividend, capital interests, royalties and income from other properties factors.*
11. *Net Regional Product is gross regional product minus the depreciation of fixed capital goods utilitted in the process of production in one year. It is also called Net Regional Product at market prices.*
12. *Net Regional Product at factor costs equals to net regional product at market prices minus net indirect taxes (indirect taxes less subsidies). It is also known as regional income*

tidak langsung dikurangi subsidi). Dengan istilah lain disebut sebagai Pendapatan Regional, yang menggambarkan pendapatan yang benar-benar diterima oleh penduduk Rote Ndao.

that describes income actually received by NTT residents.

13. Pendapatan Regional per kapita adalah pendapatan regional atau pendapatan regional neto atas dasar biaya factor dibagi dengan jumlah penduduk pertengahan tahun.

13. *Per capital regional income is regional income or net regional product at factor costs divided by mid-year population.*

<https://rotendaokab.bps.go.id>

ULASAN**DESCRIPTION****Produk Domestik Regional Bruto**

Sumbangan terbesar untuk Produk Domestik Regional Bruto (PDRB) menurut Lapangan Usaha atas dasar harga berlaku (ADHB) Rote tahun 2019 adalah dari lapangan usaha Pertanian, Kehutanan dan Perikanan dengan 47,12 persen. Berikutnya adalah dari lapangan usaha Administrasi Pemerintahan, Pertahanan dan Jaminan Sosial Wajib dengan 13,79 persen, Jasa Pendidikan dengan 12,92 persen, dan Perdagangan Besar dan Eceran; Reparasi Mobil dan Sepeda Motor memberi sumbangan 6,96 persen terhadap PDRB ADHB.

Berdasarkan harga konstan 2010, perekonomian Rote pada tahun 2019 mengalami pertumbuhan sebesar 5,23 persen, mengalami penurunan dibandingkan dengan tahun 2018 yaitu sebesar 5,42 persen. Seluruh lapangan usaha pada tahun 2019 mencatat pertumbuhan yang positif. Pertumbuhan ekonomi tertinggi pada tahun 2019 dicapai oleh lapangan usaha Pengadaan Listrik dan Gas sebesar 18,00 persen.

Gross Regional Domestic Product

The biggest contribution for Gross Regional Domestic Product (GRDP) by Industry at Current Prices of Rote in 2019 was agriculture, forestry and fishing sector (47,12 percent). It was followed by public administration and defense; compulsory social security sector (13,79 percent), Education (12,92), and wholesale and retail trade; repair of motor vehicles and motorcycles sector (6,96 percent).

At constant 2010 price, the economy of Rote in 2019 was 5,23 percent, decreased from 2018 (5,42 percent). It was recorded that all industries in 2019 experienced positive growths. Electricity and Gas had the highest growth rate of 18,00 percent.

Gambar 12.1 **Luas Daerah menurut Kecamatan (%), 2020**
Figures **Area of Subdistrict (%), 2020**



Sumber/Source :

Gambar 12.2 ...
Figures ...



Gambar 12.2

Sumber/Source :

Tabel
Table 12.1.

Produk Domestik Regional Bruto Atas Dasar Harga Berlaku Menurut Lapangan Usaha di Kabupaten Rote Ndao (miliar rupiah), 2016–2020
Gross Regional Domestic Product at Current Market Prices by Industry in Rote Ndao Regency (billion rupiahs), 2016–2020

Lapangan Usaha/Industry		2016	2017	2018	2019 *	2020**
(1)		(2)	(3)	(4)	(5)	(6)
A	Pertanian, Kehutanan, dan Perikanan/ <i>Agriculture, Forestry, and Fishing</i>	1 146 128,60	1 245 999,15	1 369 432,38	1 478 604,18	1 510 563,22
B	Pertambangan dan Pengalihan/ <i>Mining and Quarrying</i>	19 369,99	20 523,18	21 489,17	22 421,45	23 016,94
C	Industri Pengolahan/ <i>Manufacturing</i>	30 504,06	33 223,71	35 691,85	38 877,30	38 549,10
D	Pengadaan Listrik dan Gas/ <i>Electricity and Gas</i>	1 020,49	1 167,66	1 287,29	1 304,05	1 642,09
E	Pengadaan Air; Pengelolaan Sampah, Limbah, dan Daur Ulang/ <i>Water Supply; Sewerage, Waste Management, and Remediation Activities</i>	2 200,65	2 302,26	2 419,59	2 573,93	2 737,36
F	Konstruksi/ <i>Construction</i>	128 711,58	137 959,29	147 140,72	157 567,40	141 798,15
G	Perdagangan Besar dan Eceran; Reparasi Mobil dan Sepeda Motor/ <i>Wholesale and Retail Trade; Repair of Motor Vehicles and Motorcycles</i>	175 191,70	186 050,20	198 828,17	218 216,30	211 665,07
H	Transportasi dan Pergudangan/ <i>Transportation and Storage</i>	79 058,40	87 184,26	96 139,54	104 703,90	100 849,46
I	Penyediaan Akomodasi dan Makan Minum/ <i>Accommodation and Food Service Activities</i>	4 779,01	5 355,93	6 213,69	6 494,27	5 967,88
J	Informasi dan Komunikasi/ <i>Information and Communication</i>	95 970,41	102 227,50	110 306,35	117 750,13	132 742,15

Lanjutan Tabel/*Continued Table 12.1*

Lapangan Usaha/ <i>Industry</i>		2016	2017	2018	2019 *	2020**
(1)		(2)	(3)	(4)	(5)	(6)
K	Jasa Keuangan dan Asuransi/ <i>Financial and Insurance Activities</i>	16 783,63	18 236,37	19 280,33	20 423,30	22 305,78
L	Real Estat/ <i>Real Estate Activities</i>	27 777,97	29 697,26	31 500,97	31 925,50	31 541,06
M,N	Jasa Perusahaan/ <i>Business Activities</i>	2 293,33	2 469,73	2 588,49	2 795,42	1 711,35
O	Administrasi Pemerintahan, Pertahanan, dan Jaminan Sosial Wajib/ <i>Public Administration and Defence; Compulsory Social Security</i>	300 757,62	341 003,24	381 530,78	432 477,67	425 743,38
P	Jasa Pendidikan/ <i>Education</i>	296 626,81	338 832,27	371 382,09	405 280,17	417 334,31
Q	Jasa Kesehatan dan Kegiatan Sosial/ <i>Human Health and Social Work Activities</i>	74 846,13	80 023,80	85 397,51	91 063,42	100 285,75
R,S,T,U	Jasa Lainnya/ <i>Other Services Activities</i>	2 802,17	3 026,62	3 271,22	3 505,29	3 191,36
Produk Domestik Regional Bruto/<i>Gross Regional Domestic Product</i>		2 404 822,55	2 635 282,43	2 883 900,16	3 135 983,68	3 171 644,41

Catatan/*Note* : *) Angka Sementara/*Preliminary figures*

***) Angka Sangat Sementara/*Very preliminary figures*

Sumber/*Source* : BPS, berbagai sensus, survei dan sumber lain/ *BPS-Statistics Indonesia, various census, survey, and other sources*

Tabel
Table 12.2

Produk Domestik Regional Bruto Atas Dasar Harga Konstan 2010 Menurut Lapangan Usaha di Kabupaten Rote Ndao (miliar rupiah), 2016–2020
Gross Regional Domestic Product at 2010 Constant Market Prices by Industry in Rote Ndao Regency (billion rupiahs), 2016–2020

Lapangan Usaha/Industry		2016	2017	2018	2019*	2020**
(1)		(2)	(3)	(4)	(5)	(6)
A	Pertanian, Kehutanan, dan Perikanan/ <i>Agriculture, Forestry, and Fishing</i>	774 317,50	812 038,06	853 964,70	889 562,06	899 722,01
B	Pertambangan dan Penggalian/ <i>Mining and Quarrying</i>	13 166,30	13 939,61	14 414,20	15 013,62	15 347,13
C	Industri Pengolahan/ <i>Manufacturing</i>	21 118,00	22 295,25	23 190,20	24 877,85	23 914,77
D	Pengadaan Listrik dan Gas/ <i>Electricity and Gas</i>	1 034,64	1 044,21	1 115,73	1 129,57	1 418,01
E	Pengadaan Air; Pengelolaan Sampah, Limbah, dan Daur Ulang/ <i>Water Supply; Sewerage, Waste Management, and Remediation Activities</i>	1 806,04	1 877,41	1 953,64	2 019,81	2 135,04
F	Konstruksi/ <i>Construction</i>	93 355,33	97 407,89	102 132,62	106 012,93	95 513,08
G	Perdagangan Besar dan Eceran; Reparasi Mobil dan Sepeda Motor/ <i>Wholesale and Retail Trade; Repair of Motor Vehicles and Motorcycles</i>	133 851,86	139 208,88	145 603,97	155 186,12	145 672,48
H	Transportasi dan Pergudangan/ <i>Transportation and Storage</i>	52 828,87	55 556,10	58 352,92	62 001,62	60 570,95
I	Penyediaan Akomodasi dan Makan Minum/ <i>Accommodation and Food Service Activities</i>	2 792,63	3 049,18	3 396,18	3 503,04	3 219,78
J	Informasi dan Komunikasi/ <i>Information and Communication</i>	87 242,11	91 890,05	97 029,48	102 962,14	116 962,64

Lanjutan Tabel/Continued Table 12.2

Lapangan Usaha/Industry		2016	2017	2018	2019*	2020 **
(1)		(2)	(3)	(4)	(5)	(6)
K	Jasa Keuangan dan Asuransi/ Financial and Insurance Activities	12 831,80	13 567,89	13 831,66	14 354,56	15 779,31
L	Real Estat/Real Estate Activities	18 534,68	19 513,57	20 625,93	20 719,54	20 633,34
M,N	Jasa Perusahaan/Business Activities	1 450,81	1 475,25	1 502,26	1 524,69	910,14
O	Administrasi Pemerintahan, Pertahanan, dan Jaminan Sosial Wajib/Public Administration and Defence; Compulsory Social Security	221 890,35	238 169,29	255 795,50	276 440,16	272 872,10
P	Jasa Pendidikan/Education	153 403,43	165 301,49	174 955,71	184 817,96	187 744,68
Q	Jasa Kesehatan dan Kegiatan Sosial/Human Health and Social Work Activities	56 869,27	59 364,39	61 747,63	65 276,32	69 014,46
R,S,T,U	Jasa Lainnya/Other Services Activities	1 821,97	1 919,69	2 049,00	2 177,86	1 966,22
Produk Domestik Regional Bruto/Gross Regional Domestic Product		1 648 315,60	1 737 618,22	1 831 661,34	1 927 579,85	1 933 396,13

Catatan/Note : *) Angka Sementara/Preliminary figures

**) Angka Sangat Sementara/Very preliminary figures

Sumber/Source : BPS, berbagai sensus, survei dan sumber lain/ BPS-Statistics Indonesia, various census, survey, and other sources

Tabel
Table 12.3

Distribusi Persentase Produk Domestik Regional Bruto Atas Dasar Harga Berlaku Menurut Lapangan Usaha di Kabupaten Rote Ndao, 2016–2020
Percentage Distribution of Gross Regional Domestic Product at Current Market Prices by Industry in Rote Ndao Regency, 2016–2020

Lapangan Usaha/ <i>Industry</i>	2016	2017	2018	2019 *	2020 **
(1)	(2)	(3)	(4)	(5)	(6)
A Pertanian, Kehutanan, dan Perikanan/ <i>Agriculture, Forestry, and Fishing</i>	47,66	47,28	47,49	47,15	47,63
B Pertambangan dan Penggalian/ <i>Mining and Quarrying</i>	0,81	0,78	0,75	0,71	0,73
C Industri Pengolahan/ <i>Manufacturing</i>	1,27	1,26	1,24	1,24	1,22
D Pengadaan Listrik dan Gas/ <i>Electricity and Gas</i>	0,04	0,04	0,04	0,04	0,05
E Pengadaan Air; Pengelolaan Sampah, Limbah, dan Daur Ulang/ <i>Water Supply; Sewerage, Waste Management, and Remediation Activities</i>	0,09	0,09	0,08	0,08	0,09
F Konstruksi/ <i>Construction</i>	5,35	5,24	5,10	5,02	4,47
G Perdagangan Besar dan Eceran; Reparasi Mobil dan Sepeda Motor/ <i>Wholesale and Retail Trade; Repair of Motor Vehicles and Motorcycles</i>	7,29	7,06	6,89	6,96	6,67
H Transportasi dan Pergudangan/ <i>Transportation and Storage</i>	3,29	3,31	3,33	3,34	3,18
I Penyediaan Akomodasi dan Makan Minum/ <i>Accommodation and Food Service Activities</i>	0,20	0,20	0,22	0,21	0,19
J Informasi dan Komunikasi/ <i>Information and Communication</i>	3,99	3,88	3,82	3,75	4,19

Lanjutan Tabel/*Continued Table* 12.3

Lapangan Usaha/Industry		2016	2017	2018	2019 *	2020 **
(1)		(2)	(3)	(4)	(5)	(6)
K	Jasa Keuangan dan Asuransi/ <i>Financial and Insurance Activities</i>	0,70	0,69	0,67	0,65	0,70
L	Real Estat/ <i>Real Estate Activities</i>	1,16	1,13	1,09	1,02	0,99
M,N	Jasa Perusahaan/ <i>Business Activities</i>	0,10	0,09	0,09	0,09	0,05
O	Administrasi Pemerintahan, Pertahanan, dan Jaminan Sosial Wajib/ <i>Public Administration and Defence; Compulsory Social Security</i>	12,51	12,94	13,23	13,79	13,42
P	Jasa Pendidikan/ <i>Education</i>	12,33	12,86	12,88	12,92	13,16
Q	Jasa Kesehatan dan Kegiatan Sosial/ <i>Human Health and Social Work Activities</i>	3,11	3,04	2,96	2,90	3,16
R,S,T,U	Jasa Lainnya/ <i>Other Services Activities</i>	0,12	0,11	0,11	0,11	0,10
Produk Domestik Regional Bruto/<i>Gross Regional Domestic Product</i>		100,00	100,00	100,00	100,00	100,00

Catatan/Note : *) Angka Sementara/*Preliminary figures*

**) Angka Sangat Sementara/*Very preliminary figures*

Sumber/Source : BPS, berbagai sensus, survei dan sumber lain/ *BPS-Statistics Indonesia, various census, survey, and other sources*

Tabel
Table 12.4

Laju Pertumbuhan Produk Domestik Regional Bruto Atas Dasar Harga Konstan 2010 Menurut Lapangan Usaha di Kabupaten Rote Ndao (persen), 2017–2020
Growth Rate of Gross Regional Domestic Product at 2010 Constant Market Prices by Industry in Rote Ndao Regency (percent), 2017–2020

Lapangan Usaha/Industry	2017	2018	2019 *	2020**
(1)	(2)	(3)	(4)	(5)
A Pertanian, Kehutanan, dan Perikanan/ <i>Agriculture, Forestry, and Fishing</i>	4,87	5,16	4,17	1,14
B Pertambangan dan Penggalian/ <i>Mining and Quarrying</i>	5,87	3,40	4,16	2,22
C Industri Pengolahan/ <i>Manufacturing</i>	5,57	4,01	7,28	-3,87
D Pengadaan Listrik dan Gas/ <i>Electricity and Gas</i>	0,93	6,85	1,24	25,54
E Pengadaan Air; Pengelolaan Sampah, Limbah, dan Daur Ulang/ <i>Water Supply; Sewerage, Waste Management, and Remediation Activities</i>	3,95	4,06	3,39	5,70
F Konstruksi/ <i>Construction</i>	4,34	4,85	3,80	-9,90
G Perdagangan Besar dan Eceran; Reparasi Mobil dan Sepeda Motor/ <i>Wholesale and Retail Trade; Repair of Motor Vehicles and Motorcycles</i>	4,00	4,59	6,58	-6,13
H Transportasi dan Pergudangan/ <i>Transportation and Storage</i>	5,16	5,03	6,25	-2,31
I Penyediaan Akomodasi dan Makan Minum/ <i>Accommodation and Food Service Activities</i>	9,19	11,38	3,15	-8,09
J Informasi dan Komunikasi/ <i>Information and Communication</i>	5,33	5,59	6,11	13,60
K Jasa Keuangan dan Asuransi/ <i>Financial and Insurance Activities</i>	5,74	1,94	3,78	9,93
L Real Estat/ <i>Real Estate Activities</i>	5,28	5,70	0,45	-0,42

Lanjutan Tabel/Continued Table 12.4

Lapangan Usaha/Industry		2017	2018	2019 *	2020**
(1)		(2)	(3)	(4)	(5)
M,N	Jasa Perusahaan/ <i>Business Activities</i>	1,68	1,83	1,49	-40,31
O	Administrasi Pemerintahan, Pertahanan, dan Jaminan Sosial Wajib/ <i>Public Administration and Defence; Compulsory Social Security</i>	7,34	7,40	8,07	-1,29
P	Jasa Pendidikan/ <i>Education</i>	7,76	5,84	5,64	1,58
Q	Jasa Kesehatan dan Kegiatan Sosial/ <i>Human Health and Social Work Activities</i>	4,39	4,01	5,71	5,73
R,S,T,U	Jasa Lainnya/ <i>Other Services Activities</i>	5,36	6,74	6,29	-9,72
Produk Domestik Regional Bruto/Gross Regional Domestic Product		5,42	5,41	5,24	0,30

Catatan/Note : *) Angka Sementara/*Preliminary figures*

**) Angka Sangat Sementara/*Very preliminary figures*

Sumber/Source : BPS, berbagai sensus, survei dan sumber lain/ *BPS-Statistics Indonesia, various census, survey, and other sources*

Tabel
Table 12.5

Produk Domestik Regional Bruto Atas Dasar Harga Berlaku Menurut Jenis Pengeluaran di Kabupaten Rote Ndao (miliar rupiah), 2016–2020
Gross Regional Domestic Product at Current Market Prices by Type of Expenditure in Rote Ndao Regency (billion rupiahs), 2016–2020

Jenis Pengeluaran Type of Expenditure	2016	2017	2018	2019*	2020**
(1)	(2)	(3)	(4)	(5)	(6)
Pengeluaran Konsumsi Rumah Tangga <i>Household Consumption Expenditure</i>	1 568 882,53	1 674 139,28	1 776 166,52	1 920 071,97	...
Pengeluaran Konsumsi LNPRT <i>NPISH Consumption Expenditure</i>	84 938,13	93 861,10	105 684,07	114 156,41	...
Pengeluaran Konsumsi Pemerintah <i>Government Consumption Expenditure</i>	759 801,75	819 264,05	944 726,35	995 736,63	...
Pembentukan Modal Tetap Bruto <i>Gross Fixed Capital Formation</i>	827 778,63	917 838,32	984 657,90	1 035 204,60	...
Perubahan Inventori <i>Changes in Inventories</i>	22 455,01	27 688,56	42 222,11	48 731,14	...
Ekspor Barang dan Jasa/ <i>Exports of Goods and Services</i>	418 416,54	426 002,57	539 526,02	549 126,28	...
Dikurangi: Impor Barang dan Jasa <i>Less: Import of Goods and Services</i>	1 277 450,03	1 323 511,46	1 509 082,81	1 527 043,34	...
Produk Domestik Regional Bruto/<i>Gross Regional Domestic Product</i>	2 404, 822,55	2 635 282,43	2 883 900,16	3 135 983,68	...

Catatan/Note : *) Angka Sementara/*Preliminary figures*

**) Angka Sangat Sementara/*Very preliminary figures*

Sumber/Source : BPS, berbagai sensus, survei dan sumber lain/ *BPS-Statistics Indonesia, various census, survey, and other sources*

Tabel
Table 12.6

Produk Domestik Regional Bruto Atas Dasar Harga Konstan 2010 Menurut Jenis Pengeluaran di Kabupaten Rote Ndao (miliar rupiah), 2016–2020
Gross Regional Domestic Product at 2010 Constant Market Prices by Type of Expenditure in Rote Ndao Regency (billion rupiahs), 2016–2020

Jenis Pengeluaran Type of Expenditure	2016	2017	2018	2019*	2020**
(1)	(2)	(3)	(4)	(5)	(6)
Pengeluaran Konsumsi Rumah Tangga <i>Household Consumption Expenditure</i>	1 193 750,36	1 242 802,10	1 292 514,16	1 360 910,01	...
Pengeluaran Konsumsi LNPRT <i>NPISH Consumption Expenditure</i>	65 701,08	69 881,91	76 662,75	79 982,71	...
Pengeluaran Konsumsi Pemerintah <i>Government Consumption Expenditure</i>	510 652,21	523 518,59	563 594,98	580 311,38	...
Pembentukan Modal Tetap Bruto <i>Gross Fixed Capital Formation</i>	569 112,29	613 591,35	643 093,34	656 906,17	...
Perubahan Inventori <i>Changes in Inventories</i>	14 648,92	17 366,63	25 446,39	28 743,11	...
Ekspor Barang dan Jasa/ <i>Exports of Goods and Services</i>	261 171,04	261 903,09	309 793,39	304 655,45	...
Dikurangi: Impor Barang dan Jasa <i>Less: Import of Goods and Services</i>	966 720,30	991 445,45	1 079 443,67	1 083 928,98	...
Produk Domestik Regional Bruto/Gross Regional Domestic Product	1 648 315,60	1 737 618,22	1 831 661,34	1 927 579,85	...

Catatan/Note : *) Angka Sementara/Preliminary figures

**) Angka Sangat Sementara/Very preliminary figures

Sumber/Source : BPS, berbagai sensus, survei dan sumber lain/ BPS-Statistics Indonesia, various census, survey, and other sources

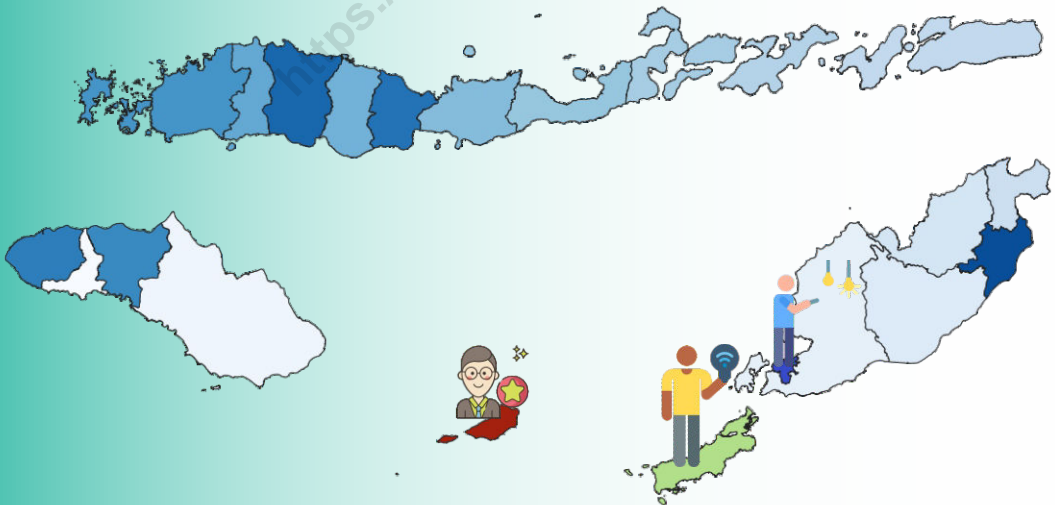
BAB Chapter 13

PERBANDINGAN ANTAR KABUPATEN

Comparison Between Region

Indeks Pembangunan Manusia 2020

Human Development Indeks



PENJELASAN TEKNIS

1. Sumber data yang digunakan dalam bab ini berasal dari Badan Pusat Statistik Provinsi Nusa Tenggara Timur.
2. Produk Domestik Regional Bruto (PDRB) merupakan nilai tambah bruto seluruh barang dan jasa yang tercipta atau dihasilkan di wilayah domestik suatu negara yang timbul akibat berbagai aktivitas ekonomi dalam suatu periode tertentu tanpa memperhatikan apakah faktor produksi yang dimiliki residen atau non-residen. Penyusunan PDRB dapat dilakukan melalui 3 (tiga) pendekatan yaitu pendekatan produksi, pengeluaran, dan pendapatan yang disajikan atas dasar harga berlaku dan harga konstan.
3. Penduduk miskin adalah penduduk yang memiliki rata-rata pengeluaran per kapita per bulan di bawah Garis Kemiskinan.
4. Untuk mengukur kemiskinan, BPS menggunakan konsep kemampuan memenuhi kebutuhan dasar (basic needs approach). Dengan pendekatan ini, kemiskinan dipandang sebagai ketidakmampuan dari sisi ekonomi untuk memenuhi kebutuhan dasar makanan dan bukan makanan yang diukur dari

TECHNICAL NOTES

1. *Source of data used in this chapter comes from BPS - Statistics of Nusa Tenggara Timur Province.*
2. *Gross Regional Domestic Product (GRDP) is the gross value added of all goods and services that are created or produced in the domestic territory of a country that arise from a variety of economic activities in a given period regardless of whether the factors of production are owned by resident or non-resident. The measurement of GRDP can be done by applying 3 (three) approaches: production approach, expenditure approach, and income approach are presented based on current prices and constant prices.*
3. *A person whose expenditure per capita per month is below the poverty line is considered to be poor.*
4. *To measure poverty, BPS uses the concept of ability to fulfill basic needs (basic needs approach). With this approach, poverty is seen as an economic inability to fulfill the basic needs of food and non-food which is measured from the expenditure side. The main data source used are the Economic Social Survey data (SUSENAS)*

sisi pengeluaran. Sumber data utama yang dipakai adalah data Survei Sosial Ekonomi Nasional (SUSENAS) Panel Modul Konsumsi dan Kor.

5. Indeks Pembangunan Manusia (IPM) menjelaskan bagaimana penduduk dapat mengakses hasil pembangunan dalam memperoleh pendapatan, kesehatan, pendidikan dan sebagainya. IPM diperkenalkan oleh UNDP pada tahun 1990 dan dipublikasikan secara berkala dalam laporan tahunan Human Development Report (HDR). IPM dibentuk oleh 3 (tiga) dimensi dasar: Umur panjang dan hidup sehat; pengetahuan; dan standar hidup layak.

Consumption module and Kor.

5. *The Human Development Index (HDI) explains how people can access development results in obtaining income, health, education and so forth. HDI was introduced by United Nations Development Programme (UNDP) in 1990 and published periodically in the annual report of the Human Development Report. HDI was formed by three basic dimensions: a long and healthy life; knowledge; and a decent standard of living.*

ULASAN

Penduduk Nusa Tenggara Timur tahun 2020 hasil Sensus Penduduk adalah 5.541.394 jiwa. Jumlah penduduk terbanyak ada di Kabupaten Timor Tengah Selatan 455.410 Jiwa, dan Terendah adalah Kabupaten Sumba Tengah 85.482 Jiwa.

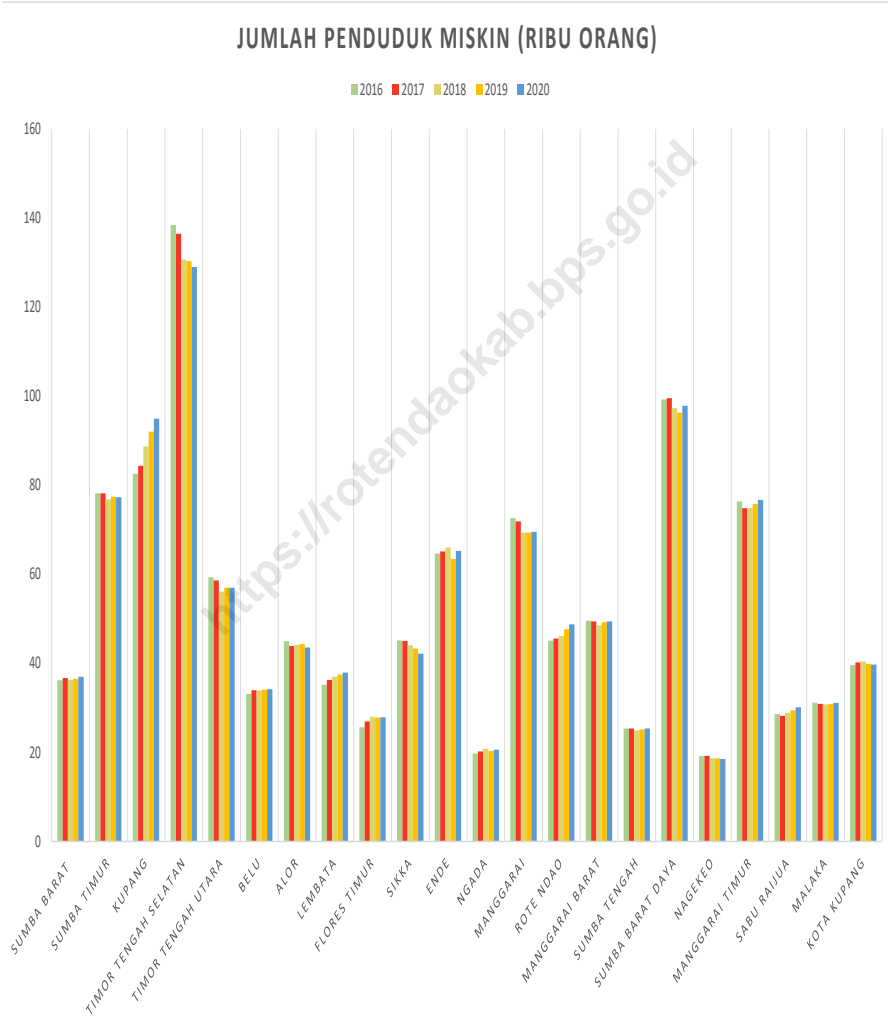
Indeks Pembangunan Manusia (IPM) Nusa Tenggara Timur tahun 2020 adalah 65,19 dan Kabupaten yang memiliki IPM diatas angka Provinsi adalah Kota Kupang, Kabupaten Ngada, Ende, Nagekeo dan Sumba Timur.

DESCRIPTION

Population of Nusa Tenggara Timur Province in 2020 based on population census had reached 5.456.203 people. The Regency with the largest population was Timor Tengah Selatan Regency with 455.410 People, and lowest was Sumba Tengah Regency with 85.482 People.

Human Development Index (HDI) of Nusa Tenggara Timur in 2020 was 65,19 and 22 Regencys have HDI value Above the Province HDI value were Kupang Municipality, Ngada, End, Nagekeo and Sumba Timur Regency.

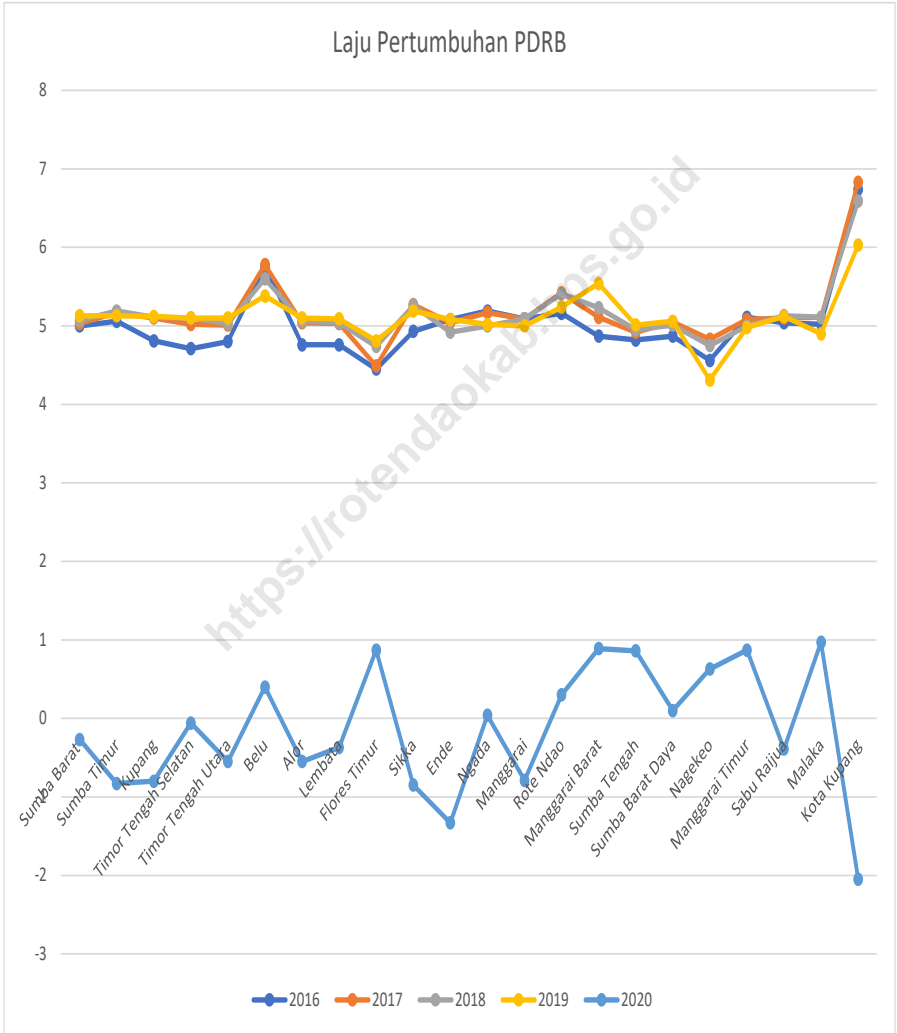
Gambar 13.1 Jumlah Penduduk Miskin Menurut Kabupaten/Kota (ribu), 2016–2020
Number of Poor Population by Regency/Municipality (thousand), 2016–2020



Sumber/Source : BPS, Survei Sosial Ekonomi Nasional (Susenas) Maret/BPS-Statistics Indonesia, National Socioeconomic Survey March

Gambar 13.2
Figures

Laju Pertumbuhan PDRB (persen), 2016–2020
Rate of Growth of GRDProducts (percent), 2016–2020



Sumber/Source : BPS dan sumber lain/BPS-Statistics Indonesia and other sources

Tabel
Table 13.1

**Jumlah Penduduk Menurut Kabupaten/Kota di Provinsi
Nusa Tenggara Timur (ribu), 2016–2020**
**Population by Regency/Municipality in Nusa Tenggara
Timor Province (thousand), 2016–2020**

Kabupaten/Kota Regency/Municipality	2016¹	2017¹	2018¹	2019¹	2020²
(1)	(2)	(3)	(4)	(5)	(6)
01. Sumba Barat	123 913	125 776	127 872	129 710	145 097
02. Sumba Timur	249 606	252 704	255 601	258 486	244 820
03. Kupang	360 228	372 777	387 479	403 582	366 383
04. Timor Tengah Selatan	461 681	463 980	465 970	467 990	455 410
05. Timor Tengah Utara	247 216	249 711	251 993	254 171	259 829
06. Belu	210 307	213 596	216 783	220 115	217 973
07. Alor	201 515	202 890	204 380	205 599	211 872
08. Lembata	134 573	137 714	140 390	143 074	135 930
09. Flores Timur	248 889	251 611	253 818	255 916	276 896
10. Sikka	315 477	317 292	318 920	320 401	321 953
11. Ende	270 886	272 084	272 988	273 929	270 763
12. Ngada	156 101	159 081	161 196	163 217	165 254
13. Manggarai	324 014	329 198	333 912	338 424	312 855
14. Rote Ndao	153 792	159 614	165 807	172 104	143 764
15. Manggarai Barat	257 582	263 207	269 029	274 689	256 317
16. Sumba Tengah	69 606	70 719	71 801	72 800	85 482
17. Sumba Barat Daya	325 699	331 894	338 427	344 720	303 650
18. Nagekeo	141 310	142 804	144 414	145 826	159 732
19. Manggarai Timur	276 620	280 118	283 313	287 207	275 603
20. Sabu Raijua	88 826	91 512	94 406	97 379	89 327
21. Malaka	183 387	186 312	189 220	191 892	183 898
71. Kota Kupang	402 286	412 708	423 800	434 972	442 758
Provinsi Nusa Tenggara Timur Nusa Tenggara Timur Province	5 203 514	5 287 302	5 371 519	5 456 203	5 541 394

Catatan/Note: ...

Sumber/Source: ¹ BPS, Proyeksi Penduduk Indonesia 2010–2035/BPS-Statistics Indonesia, Indonesia Population Projection 2010–2035

² BPS, Sensus Penduduk (SP) 2020/BPS-Statistics Indonesia, 2020 Population Census

Tabel
Table 13.2**Laju Pertumbuhan Produk Domestik Regional Bruto Atas Dasar Harga Konstan 2010 Menurut Kabupaten/Kota di Provinsi Nusa Tenggara Timur (persen), 2016–2020**
Rate of Growth of Gross Regional Domestic Products at Constant 2010 Prices by Regency/Municipality in Nusa Tenggara Timur Province (percent), 2016–2020

Kabupaten/Kota Regency/Municipality	2016	2017	2018	2019 *	2020**
(1)	(2)	(3)	(4)	(5)	(6)
01. Sumba Barat	5,00	5,03	5,07	5,13	-0,27
02. Sumba Timur	5,06	5,17	5,19	5,13	-0,83
03. Kupang	4,81	5,10	5,11	5,12	-0,80
04. Timor Tengah Selatan	4,71	5,02	5,10	5,10	-0,06
05. Timor Tengah Utara	4,80	5,01	5,03	5,10	-0,55
06. Belu	5,76	5,78	5,60	5,38	0,40
07. Alor	4,76	5,04	5,06	5,10	-0,55
08. Lembata	4,76	5,03	5,04	5,09	-0,37
09. Flores Timur	4,45	4,49	4,74	4,81	0,87
10. Sikka	4,93	5,27	5,26	5,19	-0,85
11. Ende	5,08	5,04	4,92	5,08	-1,33
12. Ngada	5,19	5,17	5,00	5,02	0,04
13. Manggarai	5,09	5,09	5,09	5,00	-0,79
14. Rote Ndao	5,16	5,42	5,41	5,24	0,30
15. Manggarai Barat	4,87	5,11	5,23	5,54	0,9
16. Sumba Tengah	4,82	4,92	4,95	5,01	0,86
17. Sumba Barat Daya	4,87	5,05	5,01	5,06	0,10
18. Nagekeo	4,56	4,83	4,75	4,31	0,63
19. Manggarai Timur	5,11	5,08	5,00	4,98	0,87
20. Sabu Raijua	5,04	5,10	5,13	5,12	-0,39
21. Malaka	5,02	5,11	5,11	4,90	0,97
71. Kota Kupang	6,74	6,83	6,59	6,03	-2,05
Provinsi Nusa Tenggara Timur Nusa Tenggara Timur Province	5,12	5,11	5,11	5,24	-0,83

Catatan/Note: * Angka Sementara dan ** Angka Sangat Sementara

Sumber/Source: BPS dan sumber lain/BPS-Statistics Indonesia and other sources

Tabel 13.3
Table

Jumlah Penduduk Miskin Menurut Kabupaten/Kota di Provinsi Nusa Tenggara Timur (ribu), 2016–2020
Number of Poor Population by Regency/Municipality in Provinsi Nusa Tenggara Timur Province (thousand), 2016–2020

Kabupaten/Kota Regency/Municipality	2016	2017	2018	2019	2020
(1)	(2)	(3)	(4)	(5)	(6)
01. Sumba Barat	36,21	36,69	36,3	36,56	36,95
02. Sumba Timur	78,19	78,18	76,8	77,39	77,30
03. Kupang	82,57	84,35	88,67	92,02	94,94
04. Timor Tengah Selatan	138,43	136,45	130,63	130,31	128,98
05. Timor Tengah Utara	59,34	58,59	56,09	56,94	56,98
06. Belu	33,13	33,95	33,91	34,08	34,18
07. Alor	44,95	43,90	44,13	44,32	43,55
08. Lembata	35,18	36,26	36,95	37,46	37,92
09. Flores Timur	25,65	26,97	27,99	27,83	27,89
10. Sikka	45,14	45,01	44,02	43,32	42,18
11. Ende	64,65	65,11	66,01	63,45	65,22
12. Ngada	19,76	20,21	20,79	20,31	20,62
13. Manggarai	72,65	71,86	69,32	69,33	69,52
14. Rote Ndao	45,06	45,57	46,12	47,66	48,77
15. Manggarai Barat	49,55	49,39	48,53	49,23	49,40
16. Sumba Tengah	25,34	25,37	24,93	25,12	25,37
17. Sumba Barat Daya	99,26	99,55	97,28	96,30	97,81
18. Nagekeo	19,18	19,20	18,69	18,70	18,51
19. Manggarai Timur	76,37	74,85	74,88	75,83	76,69
20. Sabu Raijua	28,58	28,22	28,88	29,49	30,14
21. Malaka	31,14	30,91	30,79	30,83	31,12
71. Kota Kupang	39,59	40,22	40,44	39,86	39,72
Provinsi Nusa Tenggara Timur Nusa Tenggara Timur Province	1 149,92	1 150,79	1 142,17	1 146,32	1 153,76

Catatan/Note: ...

Sumber/Source: BPS, Survei Sosial Ekonomi Nasional (Susenas) Maret/BPS-Statistics Indonesia, National Socioeconomic Survey March

Tabel
Table 13.4**Indeks Pembangunan Manusia Menurut Kabupaten/Kota
di Provinsi Provinsi Nusa Tenggara Timur, 2016–2020**
**Human Development Index by Regency/Municipality in
Provinsi Nusa Tenggara Timur Province, 2016–2020**

Kabupaten/Kota Regency/Municipality	2016	2017	2018	2019	2020
(1)	(2)	(3)	(4)	(5)	(6)
01. Sumba Barat	61,85	62,30	62,91	63,56	63,53
02. Sumba Timur	63,22	64,19	64,65	65,34	65,52
03. Kupang	62,39	62,79	63,55	64,43	64,32
04. Timor Tengah Selatan	60,37	61,08	61,58	62,23	62,15
05. Timor Tengah Utara	61,54	62,03	62,65	63,34	63,53
06. Belu	61,04	61,44	61,68	62,54	62,68
07. Alor	58,99	59,61	60,14	61,03	61,33
08. Lembata	62,81	63,09	63,96	64,91	64,74
09. Flores Timur	61,90	62,89	63,55	64,34	64,22
10. Sikka	62,42	63,08	63,89	64,75	65,11
11. Ende	65,74	66,11	66,62	67,20	67,04
12. Ngada	65,61	66,47	67,10	67,76	67,88
13. Manggarai	61,67	62,24	63,32	64,15	64,54
14. Rote Ndao	59,28	60,51	61,51	62,22	62,39
15. Manggarai Barat	60,63	61,65	62,58	63,50	63,89
16. Sumba Tengah	58,52	59,39	60,07	61,01	61,53
17. Sumba Barat Daya	61,31	61,46	61,89	62,60	62,28
18. Nagekeo	63,93	64,74	65,35	65,88	65,81
19. Manggarai Timur	57,50	58,51	59,49	60,47	60,85
20. Sabu Raijua	54,16	55,22	55,79	56,66	57,02
21. Malaka	58,29	58,90	59,66	60,34	60,21
71. Kota Kupang	78,14	78,25	78,84	79,55	79,71
Provinsi Nusa Tenggara Timur Nusa Tenggara Timur Province	63,13	63,73	64,39	65,23	65,19

Catatan/Note: ...

Sumber/Source: BPS, Survei Sosial Ekonomi Nasional (Susenas) Maret/BPS-Statistics Indonesia, National Socioeconomic Survey March

DATA

MENCERDASKAN BANGSA

— *Enlighten The Nation* —



**BADAN PUSAT STATISTIK
KABUPATEN ROTE NDAO**

Statistic of Rote Ndao Regency

Kompleks Perkantoran Bumi Tii Langga Permai Baa Rote Ndao

Telepon : (0380) 8571057, Fax : (0380) 8571058

Email : bps5314@bps.go.id

ISBN 978-602-5953-39-2



9

786025

953392