

Katalog /Catalog: 1102001.5318

# KABUPATEN NAGEKEO DALAM ANGKA NAGEKEO REGENCY IN FIGURES 2021



**BADAN PUSAT STATISTIK  
KABUPATEN NAGEKEO  
BPS-STATISTICS OF NAGEKEO  
REGENCY**

**KABUPATEN  
NAGEKEO  
DALAM ANGKA  
NAGEKEO REGENCY  
IN FIGURES  
2021**

<https://nakeokab.bps.go.id>



**KABUPATEN NAGEKEO DALAM ANGKA**  
***Nagekeo Regency in Figures***  
**2021**

ISSN: 2338-6118

No. Publikasi/*Publication Number*: 53180.2101

Katalog /*Catalog*: 1102001.5318

Ukuran Buku/*Book Size*: 14,8 cm x 21 cm

Jumlah Halaman/*Number of Pages*: xxxvi +270. hal/*pages*

Naskah/*Manuscript*:

BPS Kabupaten Nagekeo

*BPS-Statistics of Nagekeo Regency*

Penyunting/*Editor*:

BPS Kabupaten Nagekeo

*BPS-Statistics of Nagekeo Regency*

Gambar Kover/*Cover Design*:

BPS Kabupaten Nagekeo

*BPS-Statistics of Nagekeo Regency*

Ilustrasi Kover/*Cover Illustration*:

Peo/Peo

Diterbitkan oleh/*Published by*:

©BPS Kabupaten Nagekeo/*BPS-Statistics of Nagekeo Regency*

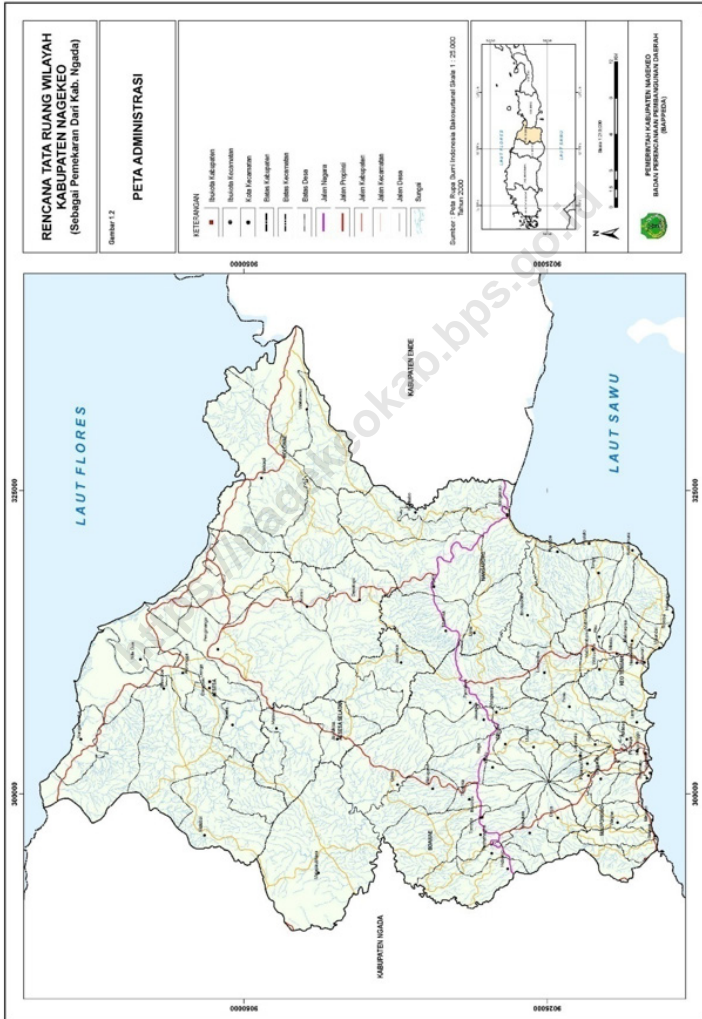
Dicetak oleh/*Printed by*:

PT. Arnoldus Nusa Indah

Dilarang mengumumkan, mendistribusikan, mengomunikasikan, dan/atau menggandakan sebagian atau seluruh isi buku ini untuk tujuan komersil tanpa izin tertulis dari Badan Pusat Statistik.

*Prohibited to announce, distribute, communicate, and/or copy part or all of this book for commercial purpose without permission from BPS-Statistics Indonesia.*

# PETA WILAYAH KABUPATEN NAGEKEO MAP OF NAGEKEO REGENCY





**KEPALA BPS KABUPATEN NAGEKEO**  
**CHIEF STATISTICIAN OF NAGEKEO REGENCY**



**ABDUL AZIS, S. ST**





## KATA PENGANTAR

Nagekeo Dalam Angka 2021 ini merupakan publikasi tahunan yang diterbitkan oleh Badan Pusat Statistik Kabupaten Nagekeo. Publikasi ini memuat berbagai macam data dan informasi tentang keadaan geografis dan iklim, ciri-ciri sosial ekonomi penduduk, maupun keadaan sosial dan perekonomian Nagekeo secara menyeluruh.

Untuk menjaga kesinambungan data, maka bentuk dan jenis tabel yang disajikan sebagian besar tetap dipertahankan, begitu juga untuk sektor-sektor yang datanya belum tersedia, tak dapat dihindari disajikan data keadaan tahun sebelumnya.

Kami menyadari bahwa walaupun publikasi ini telah disiapkan dengan sebaik-baiknya namun disana-sini masih memiliki kekurangan dan kelemahan. Untuk itu saran dan kritik dari semua pihak demi perbaikan publikasi ini sangat kami harapkan.

Akhirnya kepada semua pihak yang telah memberikan bantuan sampai terwujudnya publikasi ini, kami sampaikan penghargaan dan ucapan terima kasih dengan harapan semoga kerja sama yang serupa dapat lebih meningkat di masa yang akan datang

Mbay, Februari 2021  
Kepala BPS  
Kabupaten Nagekeo

**ABDUL AZIS, S.ST**





## PREFACE

*Nagekeo In Figures 2021 is a comprehensive statistical data annually issued by Statistics Nagekeo. This publication presenting various information covering geographical, climate condition, population and their socio economic characteristic.*

*The maintain time series comparability, most of the tables form previous are retained, so in the cased that the expected recent data are not available, data from previous publicationare presented.*

*Although this publication is not the perfect one, therefore critism and suggestions are always welcome to improve this publication.*

*Acknowledgements are due to all Departement and other governmental, as well as non Governmental agencies that have provided the data for this edition, and hope these cooperation will be continued in the future*

*Mbay, February 2021  
Chief Statistician of  
Nagekeo Regency*



**ABDUL AZIS, S.ST**

## DAFTAR ISI / CONTENTS

	Halaman <i>Page</i>
Kata Pengantar/ <i>Preface</i> .....	vii
Daftar Isi/ <i>Contents</i> .....	ix
Daftar Tabel/ <i>List of Tables</i> .....	xi
Daftar Gambar/ <i>List of Figures</i> .....	xxix
Daftar Singkatan/ <i>List of Abbreviations</i> .....	xxxiii
Statistik Kunci/ <i>Key Statistics</i> .....	xxxv
1. Geografi dan Iklim/ <i>Geography and Climate</i> .....	1
2. Pemerintahan/ <i>Government</i> .....	15
3. Penduduk dan Ketenagakerjaan/ <i>Population and Employment</i> .....	33
4. Sosial dan Kesejahteraan Rakyat/ <i>Social and Welfare</i> .....	49
5. Pertanian, Kehutanan, Peternakan, dan Perikanan/ <i>Agriculture, Forestry, Livestock, and Fishery</i> .....	121
6. Industri, Pertambangan, dan Energi/ <i>Industry, Mining, and Energy</i> .....	179
7. Pariwisata/ <i>Tourism</i> .....	193
8. Transportasi dan Komunikasi/ <i>Transportation and Communication</i> .....	203
9. Perbankan, Koperasi, dan Harga-harga/ <i>Banking, Cooperative, dan Prices</i> .....	217
10. Pengeluaran Penduduk/ <i>Population Expenditure</i> .....	227
11. Perdagangan/ <i>Trade</i> .....	237
12. Sistem Neraca Regional/ <i>System of Regional Accounts</i> .....	247
13. Perbandingan Antar Kabupaten/Kota/ <i>Regency/Municipal Comparison</i> .....	261



## DAFTAR TABEL/LIST OF TABLES

Halaman  
Page

<b>1.</b>	<b>GEOGRAFI DAN IKLIM/GEOGRAPHY AND CLIMATE</b>	
<b>1.1</b>	<b>KEADAAN GEOGRAFI</b>	
	<b>GEOGRAPHY CONDITION</b>	
1.1.1	Luas Daerah dan Jumlah Pulau Menurut Kecamatan di Kabupaten Nagekeo, 2020 <i>Total Area and Number of Islands by Subdistrict in Nagekeo Regency, 2020</i> .....	7
1.1.2	Tinggi Wilayah dan Jarak ke Ibukota Kabupaten Menurut Kecamatan di Kabupaten Nagekeo, 2020 <i>Altitude and Distance to the Capital of Regency by Subdistrict in Nagekeo Regency, 2020</i> .....	9
<b>1.2</b>	<b>KEADAAN IKLIM</b>	
	<b>CLIMATE CONDITION</b>	
1.2.1	Curah Hujan dan Hari Hujan Menurut Bulan dan Stasiun Pengamatan di Kabupaten Nagekeo, 2020 <i>Rainfall and Raindays by Month and Observation Station in Nagekeo Regency, 2020</i> .....	10
<b>2.</b>	<b>PEMERINTAHAN/GOVERNMENT</b>	
<b>2.1</b>	<b>WILAYAH ADMINISTRATIF</b>	
	<b>ADMINISTRATIVE AREA</b>	
2.1.1	Jumlah Desa <sup>1</sup> /Kelurahan Menurut Kecamatan di Kabupaten Nagekeo, 2016–2020 <i>Number of Villages<sup>1</sup>/Kelurahan by Subdistrict in Nagekeo Regency, 2016–2020</i> .....	21
<b>2.2</b>	<b>DEWAN PERWAKILAN RAKYAT DAERAH</b>	
	<b>REGIONAL HOUSE OF REPRESENTATIVE</b>	
2.2.1	Jumlah Anggota Dewan Perwakilan Rakyat Daerah Menurut Partai Politik dan Jenis Kelamin di Kabupaten Nagekeo, 2020 <i>Number of Regional House of Representatives's Members by Political Parties and Sex in Nagekeo Regency 2020</i> .....	22

2.2.2	Jumlah Anggota Dewan Perwakilan Rakyat Kabupaten Nagekeo Menurut Partai Politik dan Jenis Kelamin di Kabupaten Nagekeo, 2020 <i>Number of Representatives at Nagekeo Regional House of Representative by Political Parties and Sex in Nagekeo Regency, 2020..</i>	23
<b>2.3</b>	<b>SUMBER DAYA MANUSIA</b> <b>HUMAN RESOURCES</b>	
2.3.1	Jumlah Pegawai Negeri Sipil Menurut Jabatan dan Jenis Kelamin di Kabupaten Nagekeo, Desember 2019 dan Desember 2020 <i>Number of Civil Servants by Occupation and Sex in Nagekeo Regency, December 2019 dan December 2020 .....</i>	24
2.3.2	Jumlah Pegawai Negeri Sipil Menurut Tingkat Pendidikan dan Jenis Kelamin di Kabupaten Nagekeo, Desember 2019 dan Desember 2020 <i>Number of Civil Servants by Educational Level and Sex in Nagekeo Regency, Desember 2019 dan Desember 2020 .....</i>	26
2.3.3	Jumlah Pegawai Negeri Sipil Menurut Tingkat Kepangkatan dan Jenis Kelamin di Kabupaten Nagekeo, Desember 2019 dan Desember 2020 <i>Number of Civil Servants by Hierarchy and Sex in Nagekeo Regency, Desember 2019 dan Desember 2020 .....</i>	28
<b>2.4</b>	<b>KEUANGAN PEMERINTAH</b> <b>GOVERNMENT FINANCE</b>	
2.4.1	Realisasi Pendapatan Pemerintah Kabupaten Nagekeo Menurut Jenis Pendapatan (rupiah), 2019–2020 <i>Actual Nagekeo Regency Government Revenues by Kind of Revenues (rupiahs), 2019-2020 .....</i>	30
2.4.2	Realisasi Belanja Pemerintah Kabupaten Nagekeo Menurut Jenis Belanja (rupiah), 2019–2020 <i>Actual Nagekeo Regency Government Expenditures by Kind of Expenditures (rupiahs), 2019-2020 .....</i>	31

<b>3.</b>	<b>PENDUDUK DAN KETENAGAKERJAAN/ POPULATION AND EMPLOYMENT</b>	
<b>3.1</b>	<b>PENDUDUK POPULATION</b>	
3.1.1	Penduduk, Laju Pertumbuhan Penduduk, Distribusi Persentase Penduduk, Kepadatan Penduduk, Rasio Jenis Kelamin Penduduk Menurut Kecamatan di Kabupaten Nagekeo, 2020 <i>Population, Population Growth Rate, Percentage Distribution of Population, Population Density, and Population Sex Ratio by Subdistrict in Nagekeo Regency, 2020</i> .....	39
3.1.2	Jumlah Penduduk Menurut Kelompok Umur dan Jenis Kelamin di Kabupaten Nagekeo, 2020 <i>Population by Age Group and Sex in Nagekeo Regency, 2020</i> .....	42
<b>3.2</b>	<b>KETENAGAKERJAAN EMPLOYMENT</b>	
3.2.1	Jumlah Penduduk Bekerja Menurut Jenis Kegiatan dan Jenis Kelamin di Kabupaten Nagekeo, 2020 <i>Number of Worked People by Type of Activity During The Previous Week and Sex in Nagekeo Regency, 2020</i> .....	43
3.2.2	Jumlah Angkatan Kerja Menurut Pendidikan Tertinggi yang Ditamatkan dan Jenis Kegiatan Selama Seminggu yang Lalu di Kabupaten Nagekeo, 2020 <i>Number of Economically Active People by Educational Attainment and Type of Activity During the Previous Week in Nagekeo Regency, 2020</i> .....	44
3.2.3	Penduduk Berumur 15 Tahun Ke Atas yang Bekerja Selama Seminggu yang Lalu Menurut Status Pekerjaan Utama dan Jenis Kelamin di Kabupaten Nagekeo, 2020 <i>Population 15 Years of Age and Over who Worked During The</i>	

	Halaman Page
	46
3.2.4	47
<b>4.</b>	
<b>4.1</b>	
4.1.1	57
4.1.2	60
4.1.3	61
4.1.4	64

4.1.5	<p>Jumlah Sekolah, Guru, dan Murid Sekolah Menengah Pertama (SMP) di Bawah Kementerian Pendidikan dan Kebudayaan Menurut Kecamatan di Kabupaten Nagekeo, 2019/2020 dan 2020/2021 <i>Number of Schools, Teachers, and Pupils in Lower Secondary Schools Under The Ministry of Education and Culture by Subdistrict in Nagekeo Regency, 2019/2020 and 2020/2021</i> .....</p>	67
4.1.6	<p>Jumlah Sekolah, Guru, dan Murid Madrasah Tsanawiyah (MTs) di Bawah Kementerian Agama Menurut Kecamatan di Kabupaten Nagekeo, 2019/2020 dan 2020/2021 <i>Number of Schools, Teachers, and Pupils in Madrasah Tsanawiyah (MTs) Under The Ministry of Religious Affairs by Subdistrict in Nagekeo Regency, 2019/2020 and 2020/2021</i> .....</p>	70
4.1.7	<p>Jumlah Sekolah, Guru, dan Murid Sekolah Menengah Atas (SMA) di Bawah Kementerian Pendidikan dan Kebudayaan Menurut Kecamatan di Kabupaten Nagekeo, 2019/2020 dan 2020/2021 <i>Number of Schools, Teachers, and Pupils in Upper Secondary Schools Under The Ministry of Education and Culture by Subdistrict in Nagekeo Regency, 2019/2020 and 2020/2021</i> .....</p>	73
4.1.8	<p>Jumlah Sekolah, Guru, dan Murid Sekolah Menengah Kejuruan (SMK) di Bawah Kementerian Pendidikan dan Kebudayaan Menurut Kecamatan di Kabupaten Nagekeo, 2019/2020 dan 2020/2021 <i>Number of Schools, Teachers, and Pupils in Vocational High Schools Under The Ministry of Education and Culture by Subdistrict in Nagekeo Regency, 2019/2020 and 2020/2021</i> .....</p>	76
4.1.9	<p>Jumlah Sekolah, Guru, dan Murid Madrasah Aliyah (MA) di Bawah Kementerian Agama Menurut Kecamatan di Kabupaten Nagekeo, 2019/2020 dan 2020/2021 <i>Number of Schools, Teachers, and Pupils in Madrasah Aliyah (MA) Under the Ministry of Religious Affairs by Subdistrict in Nagekeo Regency, 2019/2020 and 2020/2021</i> .....</p>	79
4.1.10	<p>Jumlah Desa<sup>1</sup>/Kelurahan yang Memiliki Fasilitas Sekolah Menurut Kecamatan dan Tingkat Pendidikan di Kabupaten Nagekeo, 2018–2020 <i>Number of Villages<sup>1</sup>/Kelurahan Having Educational Facilities by</i></p>	



	Halaman Page
	82
4.1.11	87
4.1.12	88
<b>4.2 KESEHATAN</b>	
<b>HEALTH</b>	
4.2.1	89
4.2.2	95
4.2.3	96
4.2.4	99
4.2.5	101

4.2.6	Jumlah Balita yang Pernah Mendapat Imunisasi Menurut Kecamatan dan Jenis Imunisasi di Kabupaten Nagekeo, 2020 ..... <i>Baby Immunization by Subdistrict in Nagekeo Regency, 2020 .....</i>	102
4.2.7	Jumlah dan Persentase Bayi 0-6 Bulan yang Diberi ASI Eksklusif Menurut Kecamatan di Kabupaten Nagekeo, 2020..... <i>0-6 Months Baby Gived Exclusively Mother's Milk by Subdistrict in Nagekeo Regency, 2020.....</i>	103
4.2.8	Jumlah Bayi lahir, Bayi Berat Badan Lahir Rendah (BBLR), BBLR Dirujuk, dan Bergizi Buruk Menurut Kecamatan di Kabupaten Nagekeo, 2020 ..... <i>Number of Born Baby, Baby with Low Weight at Birth by Subdistrict in Nagekeo Regency, 2020.....</i>	104
4.2.9	Jumlah Ibu Hamil Melakukan Kunjungan K1, Kunjungan K4 dan Mendapat Tablet Zat Besi (Fe3) Menurut Kecamatan di Kabupaten Nagekeo, 2020 ..... <i>Number of Pregnant Mother Covered by Health Service and Given Fe3 pill by Subdistrict in Nagekeo Regency, 2020 .....</i>	105
4.2.10	Jumlah Kasus HIV/AIDS, Infeksi Seksual Menular (IMS), DBD Diare, TB dan Malaria yang Ditangani Menurut Kecamatan di Kabupaten Nagekeo, 2020 ..... <i>Number of Taken Care HIV/AIDS Victim, IMS, DBD, Diarrhea, Tuberculosis (TB) and Malaria by Subdistrict in Nagekeo Regency, 2020 .....</i>	106
4.2.11	Jumlah dan Persentase Bayi yang Lahir Hidup dan Lahir Mati Menurut Kecamatan di Kabupaten Nagekeo, 2019 ..... <i>Number and Percentage Live Birt and Stillbirth by Subdistrict in Nagekeo Regency, 2019.....</i>	107
4.2.12	Jumlah Kematian Maternal Menurut Kecamatan di Kabupaten Nagekeo, 2020 ..... <i>Number of Maternal Death by Subdistrict in Nagekeo Regency, 2020 ..</i>	108
4.2.13	Jumlah Pasangan Usia Subur dan Peserta KB Aktif Menurut Kecamatan di Kabupaten Nagekeo, 2020 ..... <i>Number of Childbearing Age Couple and Family Planning Active Paticipant by Subdistrict in Nagekeo Regency, 2020.....</i>	109
4.2.14	Jumlah Klinik Keluarga Berencana (KKB) dan Pos Pelayanan Keluarga Berencana Desa (PPKBD)	

Menurut Kecamatan di Kabupaten Nagekeo, 2020  
*Number of Family Planning Clinic and Centre by Subdistrict in Nagekeo Regency, 2020*..... 111

**4.3 AGAMA DAN SOSIAL LAINNYA**

**RELIGION AND OTHER SOCIAL AFFAIRS**

4.3.1 Jumlah Penduduk Menurut Kecamatan dan Agama yang Dianut di Kabupaten Nagekeo, 2020  
*Population by Subdistrict and Religion in Nagekeo Regency, 2020*..... 112

4.3.2 Jumlah Tempat Peribadatan Menurut Kecamatan di Kabupaten Nagekeo, 2020  
*Number of Places of Worship by Subdistrict in Nagekeo Regency, 2020* 113

4.3.3 Jumlah Jemaah Haji yang diberangkatkan ke Tanah Suci Menurut Kecamatan dan Jenis Kelamin di Kabupaten Nagekeo, 2020.....  
*Number of Moslem Pilgrims Departured for Mecca by Sex and Subdistrict in Nagekeo Regency, 2020* ..... 114

4.3.4 Jumlah Desa<sup>1</sup>/Kelurahan yang Mengalami Bencana Alam<sup>2</sup> Menurut Kecamatan di Kabupaten Nagekeo, 2018–2020  
*Number of Villages<sup>1</sup>/Kelurahan that Had Natural Disaster<sup>2</sup> by Subdistrict in Nagekeo Regency, 2018–2020*..... 115

**4.4 KEMISKINAN**

**POVERTY**

4.4.1 Garis Kemiskinan, Jumlah, dan Persentase Penduduk Miskin di Kabupaten Nagekeo, 2013–2020  
*Poverty Line, Number, and Percentage of Poor People in Nagekeo Regency, 2013–2020*..... 118

4.4.2 Indeks Kedalaman Kemiskinan dan Indeks Keparahan Kemiskinan di Kabupaten Nagekeo, 2013–2020  
*Poverty Gap Index and Poverty Severity Index in Nagekeo Regency, 2013–2020* ..... 119

<b>5.</b>	<b>PERTANIAN, KEHUTANAN, PETERNAKAN, DAN PERIKANAN/ AGRICULTURE, FORESTRY, LIVESTOCK, AND FISHERY</b>	
<b>5.1</b>	<b>HORTIKULTURA HORTICULTURE</b>	
5.1.1	Luas Panen Tanaman Sayuran Menurut Kecamatan dan Jenis Tanaman di Kabupaten Nagekeo (ha), 2019 dan 2020 <i>Harvested Area of Vegetables by Subdistrict and Kind of Plant in Nagekeo Regency (ha), 2019 and 2020</i> .....	131
5.1.2	Produksi Tanaman Sayuran Menurut Kecamatan dan Jenis Tanaman di Kabupaten Nagekeo (kwintal), 2019 dan 2020 <i>Production of Vegetables by Subdistrict and Kind of Plant in Nagekeo Regency (quintal), 2019 and 2020</i> .....	135
5.1.3	Luas Panen Tanaman Sayuran dan Buah-buahan Semusim Menurut Jenis Tanaman di Kabupaten Nagekeo (ha), 2018–2020 <i>Harvested Area of Seasonal Vegetables and Fruits by Kind of Plant in Nagekeo Regency (ha), 2018–2020</i> .....	139
5.1.4	Produksi Tanaman Sayuran dan Buah-buahan Semusim Menurut Jenis Tanaman di Kabupaten Nagekeo (kwintal), 2018–2020 <i>Production of Seasonal Vegetables and Fruits by Kind of Plant in Nagekeo Regency (quintal), 2018–2020</i> .....	140
5.1.5	Luas Panen Tanaman Biofarmaka Menurut Kecamatan dan Jenis Tanaman di Kabupaten Nagekeo (m <sup>2</sup> ), 2019 dan 2020 <i>Harvested Area of Medicinal Plants by Subdistrict and Kind of Plant in Nagekeo Regency (m<sup>2</sup>), 2019 and 2020</i> .....	141
5.1.6	Produksi Tanaman Biofarmaka Menurut Kecamatan dan Jenis Tanaman di Kabupaten Nagekeo (kg), 2019 and 2020 <i>Production of Medicinal Plants by Subdistrict and Kind of Plant in Nagekeo Regency (kg), 2019 and 2020</i> .....	143
5.1.7	Luas Panen Tanaman Biofarmaka Menurut Jenis Tanaman di Kabupaten Nagekeo (m <sup>2</sup> ), 2018–2020 <i>Harvested Area of Medicinal Plants by Kind of Plant in Nagekeo Regency (m<sup>2</sup>), 2018–2020</i> .....	145
5.1.8	Produksi Tanaman Biofarmaka Menurut Jenis Tanaman di Kabupaten Nagekeo (kg), 2018–2020	

	<i>Production of Medicinal Plants by Kind of Plant in Nagekeo Regency (kg), 2018–2020</i> .....	146
5.1.13	Produksi Buah-buahan Menurut Kecamatan dan Jenis Tanaman di Kabupaten Nagekeo (kwintal), 2019 and 2020 <i>Production of Fruits by Subdistrict and Kind of Plant in Nagekeo Regency (kwintal), 2019 and 2020</i> .....	147
5.1.14	Produksi Buah-Buahan Tahunan Menurut Jenis Tanaman di Kabupaten Nagekeo (kwintal), 2018–2020 <i>Production of Annual Fruits by Kind of Plant in Nagekeo Regency (quintal), 2018–2020</i> .....	151
<b>5.2</b>	<b>PERKEBUNAN</b>	
	<b>ESTATE CROPS</b>	
5.2.1	Luas Areal Tanaman Perkebunan Menurut Kecamatan dan Jenis Tanaman di Kabupaten Nagekeo (ha), 2019 dan 2020 <i>Planted Area of Estate Crops by Subdistrict and Type of Crops in Nagekeo Regency (ha), 2019 and 2020</i> .....	152
5.2.2	Produksi Perkebunan Menurut Kecamatan dan Jenis Tanaman di Kabupaten Nagekeo (ton), 2019 dan 2020 <i>Production of Estate by Subdistrict and Type of Crops in Nagekeo Regency (ton), 2019 and 2020</i> .....	156
<b>5.3</b>	<b>PETERNAKAN</b>	
	<b>LIVESTOCK</b>	
5.3.1	Populasi Ternak Menurut Kecamatan dan Jenis Ternak di Kabupaten Nagekeo, 2020 .....	
	<i>Livestock Population by Subdistrict in Nagekeo Regency, 2020</i> .....	160
5.3.2	Populasi Unggas Menurut Kecamatan dan Jenis Ternak di Kabupaten Nagekeo, 2018-2020 <i>Poultry Population by Subdistrict in Nagekeo Regency, 2018-2020</i> .....	161
5.3.3	Produksi Daging Ternak Menurut Kecamatan dan Jenis Ternak di Kabupaten Nagekeo (ton), 2020 .....	
	<i>Livestock's Meat Production by Subdistrict and Kind of Livestock in Nagekeo Regency (ton), 2020</i> .....	162
5.3.4	Jumlah Ternak yang Diberi Vaksin SE Menurut Kecamatan dan	

	Jenis Ternak di Kabupaten Nagekeo, 2020 .....	
	<i>SE Vaccinated Livestock by Subdistrict and Kind of Livestock in Nagekeo Regency, 2020.....</i>	163
5.3.5	Luas Padang Penggembalaan dan Hijauan Ternak Menurut Kecamatan di Kabupaten Nagekeo (ha), 2020.....	
	<i>Area of Shepherding Field by Subdistrict in Nagekeo Regency (ha), 2020.....</i>	164
5.3.6	Jumlah Ternak yang Diekspor Menurut Bulan dan Jenis Ternak di Kabupaten Nagekeo, 2020 .....	
	<i>Exported Livestock by Month and Kind of Livestock in Nagekeo Regency, 2020 .....</i>	165
<b>5.4</b>	<b>PERIKANAN</b>	
	<b>FISHERY</b>	
5.4.1	Jumlah Rumah Tangga Perikanan Tangkap Menurut Kecamatan dan Subsektor di Kabupaten Nagekeo, 2020 .....	
	<i>Number of Fish Capture Households By Subdistrict and Subsector in Nagekeo Regency, 2020.....</i>	166
5.4.2	Produksi Perikanan Laut dan Perikanan Darat Menurut Kecamatan dan Subsektor di Kabupaten Nagekeo (kg), 2020 .....	
	<i>Fishery Production By Subdistrict in Nagekeo Regency (kg), 2020.....</i>	167
5.4.3	Jumlah Rumah Tangga Perikanan Budidaya Menurut Kecamatan dan Jenis Budidaya di Kabupaten Nagekeo, 2020.....	
	<i>Number of Aquaculture Households by Subdistrict and Type of Aquaculture in Nagekeo Regency, 2020.....</i>	168
5.4.4	Produksi Perikanan Budidaya Menurut Kecamatan dan jenis Budidaya di Kabupaten Nagekeo (kg), 2020.....	
	<i>Production of Aquaculture by Subdistrict and Type of Aquaculture in Nagekeo Regency (kg), 2020 .....</i>	169
5.4.5	Jumlah Perahu/Kapal Penangkap Ikan Menurut Kecamatan di Kabupaten Nagekeo, 2020 .....	
	<i>Number of Boat/ Fishing Ship by Subdistrict in Nagekeo Regency, 2020.....</i>	170
5.4.6	Produksi Perikanan Laut Menurut Jenis Ikan di Kabupaten Nagekeo (kg), 2020 .....	
	<i>Marine Fishery Production by Kind in Nagekeo Regency (kg), 2020 .....</i>	171

5.4.7	Produksi Ikan Olahan Menurut Kecamatan di Kabupaten Nagekeo (kg/bulan), 2018-2020..... <i>Processed Fish Production by Subdistrict in Nagekeo Regency (kg/ month), 2018-2020 .....</i>	172
5.4.8	Produksi Bukan Ikan Menurut Kecamatan di Kabupaten Nagekeo (kg), 2020 ..... <i>Non Fish Production by Subdistrict in Nagekeo Regency (kg), 2020 .....</i>	173
5.4.9	Panjang pantai dan Luas Kerusakan Menurut Kecamatan di Kabupaten Nagekeo, 2019 ..... <i>Coastline and Damaged Area by Subdistrict in Nagekeo Regency, 2019 .....</i>	174
<b>5.5</b>	<b>KEHUTANAN</b>	
	<b>FORESTRY</b>	
5.5.1	Luas Kawasan Hutan Menurut Kecamatan di Kabupaten Nagekeo (ha), 2020 ..... <i>Forest Area by Subdistrict in Nagekeo Regency (ha), 2020.....</i>	175
5.5.2	Luas Kawasan Hutan Nagekeo Menurut Fungsi di Kabupaten Nagekeo (ha), 2020 ..... <i>Forest Area by Funtionalization in Nagekeo Regency (ha), 2020 .....</i>	176
5.5.3	Hasil Hutan yang Dieksploitasi Menurut Jenis Hasil di Kabupaten Nagekeo, 2020 ..... <i>Forestry Production by Comodity in Nagekeo Regency, 2020.....</i>	177
<b>6.</b>	<b>INDUSTRI, PERTAMBANGAN, DAN ENERGI/</b>	
	<b>INDUSTRY, MINING, AND ENERGY</b>	
<b>6.1</b>	<b>INDUSTRI</b>	
	<b>INDUSTRY</b>	
6.1.1	Data Sentra Produksi dan Non Sentra Produksi Menurut Bidang Usaha di Kabupaten Nagekeo, 2020..... <i>Central and Non Central Production by Industrial Origin in Nagekeo Regency, 2020 .....</i>	185
<b>6.2</b>	<b>ENERGI</b>	
	<b>ENERGY</b>	
6.2.1	Daya Terpasang, Produksi, dan Distribusi Listrik	

	PT. PLN (Persero) pada Cabang/Ranting PLN Menurut Kecamatan di Kabupaten Nagekeo, 2020 <i>Installed Electricity Power, Production, and Distribution of PT. PLN (Persero) at PLN Branch by Subdistrict in Nagekeo Regency, 2020</i> .....	189
6.2.2	Jumlah Pelanggan Listrik Menurut Kecamatan di Kabupaten Nagekeo, 2016–2020 <i>Number of Electricity Customers by Subdistrict in Nagekeo Regency, 2016–2020</i> .....	190
6.2.3	Jumlah Pelanggan dan Air yang Disalurkan Menurut Kategori Pelanggan di Kabupaten Nagekeo, 2020 <i>Number of Customers and Distributed Water by Costumer Category in Nagekeo Regency, 2020</i> .....	191
6.2.4	Jumlah Air Minum yang Disalurkan Menurut Bulan di Kabupaten Nagekeo, 2020 .....	192
<b>7.</b>	<b>PARIWISATA/TOURISM</b>	
7.1	Jumlah Rumah Makan/Restoran Menurut Kecamatan di Kabupaten Nagekeo, 2017–2020 <i>Number of Restaurants by Subdistrict in Nagekeo Regency, 2017–2020</i> .....	199
7.2	Jumlah Hotel dan Akomodasi Lainnya Menurut Kecamatan di Kabupaten Nagekeo, 2020 .....	200
7.3	Rata-rata Lama Menginap Tamu Asing dan Tamu Domestik Menurut Bulan di Kabupaten Nagekeo (hari), 2020.....	201
7.4	Tingkat Penghunian Kamar Hotel dan Akomodasi Lainnya Menurut Jenis Hotel dan Bintang di Kabupaten Nagekeo (persen), 2020 <i>Room Occupancy Rate of Hotels and Other Accomodations by Type of Accomodations and Month in Nagekeo Regency (percent), 2020</i>	



<b>8.</b>	<b>TRANSPORTASI DAN KOMUNIKASI/ TRANSPORTATION AND COMMUNICATION</b>	
<b>8.1</b>	<b>TRANSPORTASI TRANSPORTATION</b>	
8.1.1	Panjang Jalan <sup>1</sup> Menurut Tingkat Kewenangan Pemerintahan di Kabupaten Nagekeo (km), 2018–2020 <i>Length of Roads<sup>1</sup> by Level of Government Authority in Nagekeo Regency (km), 2018–2020</i> .....	208
8.1.2	Panjang Jalan Menurut Jenis Permukaan Jalan di Kabupaten Nagekeo (km), 2018–2020 <i>Length of Roads by Type of Road Surface in Nagekeo Regency (km), 2018–2020</i> .....	209
8.1.3	Panjang Jalan Menurut Kondisi Jalan di Kabupaten Nagekeo (km), 2018–2020 <i>Length of Roads by Condition of Roads in Nagekeo Regency (km), 2018–2020</i> .....	210
8.1.4	Jumlah Kendaraan Bermotor Menurut Jenis di Kabupaten Nagekeo, 2018-2020 .....	211
8.1.5	Banyaknya Pelabuhan Laut Menurut Kecamatan di Kabupaten Nagekeo, 2018-2020.....	212
8.1.6	Arus Penumpang Kapal Laut Menurut Bulan di Kabupaten Nagekeo, 2019 .....	213
8.1.7	Volume Bongkar Muat Barang Menurut Bulan di Kabupaten Nagekeo, 2020 .....	214
8.1.8	Volume Bongkar Muat Hewan Melalui Pelabuhan Laut Menurut Bulan di Kabupaten Nagekeo, 2019.....	215

**8.2 KOMUNIKASI**

**COMMUNICATION**

8.2.1	Jumlah Kantor Pos Pembantu Menurut Kecamatan di Kabupaten Nagekeo, 2017–2020 <i>Number of Post Offices Subsidiaries by Subdistrict in Nagekeo Regency, 2017–2020.....</i>	216
<b>9.</b>	<b>PERBANKAN, KOPERASI, DAN HARGA-HARGA/ BANKING, COOPERATIVE, AND PRICES</b>	
9.1	Jumlah Koperasi Aktif Menurut Kecamatan di Kabupaten Nagekeo, 2020 <i>Number of Active Cooperative by Subdistrict in Nagekeo Regency, 2020.....</i>	223
9.2	Jumlah Koperasi Menurut Jenis Koperasi dan Kecamatan di Kabupaten Nagekeo, 2020 <i>Number of Cooperative by Kind of Cooperative and Subdistrict in Nagekeo Regency, 2020.....</i>	224
9.3	Banyaknya Anggota Koperasi Menurut Jenis dan Kecamatan di Kabupaten Nagekeo , 2020 <i>Number of Cooperative's Members by Type and Subdistrict in Nagekeo Regency, 2020.....</i>	225
<b>10.</b>	<b>PENGELUARAN PENDUDUK/POPULATION EXPENDITURE</b>	
10.1	Rata-rata Pengeluaran per Kapita Sebulan Menurut Kelompok Komoditas (rupiah) di Kabupaten Nagekeo, 2019 dan 2020 <i>Monthly Average Expenditure per Capita by Commodity Group (rupiahs) in Nagekeo Regency, 2019 and 2020.....</i>	233
10.2	Persentase Pengeluaran per Kapita Sebulan Menurut Kelompok Komoditas di Kabupaten Nagekeo, 2019 dan 2020 <i>Percentage of Monthly Expenditure per Capita by Commodity Group in Nagekeo Regency, 2019 and 2020.....</i>	234
10.3	Tingkat Ketersediaan Produksi Pangan Setara Beras (PSB) Menurut Kecamatan di Kabupaten Nagekeo, 2020 <i>Availability of Food Production Equivalent to Rice by Subdistrict in Nagekeo Regency, 2020.....</i>	235

10.4	Persentase Penduduk Menurut Kabupaten/Kota dan Golongan Pengeluaran per Kapita Sebulan di Kabupaten Nagekeo, 2020 <i>Percentage of Population by Monthly Per Capita Group of Ependiture in Nagekeo Regency, 2020.....</i>	236
<b>11.</b>	<b>PERDAGANGAN/TRADE</b>	
11.1	Jumlah Sarana Perdagangan Menurut Jenisnya di Kabupaten Nagekeo, 2017–2020 <i>Number of Trading Facilities by Type of Facility in Nagekeo Regency, 2017–2020 .....</i>	243
11.2	Jumlah Perusahaan Menurut Bentuk Badan Hukum di Kabupaten Nagekeo, 2016-2019 <i>Number of Company by Its Legal Form, 2016-2019 .....</i>	244
11.3	Jumlah Pedagang Menurut Kecamatan di Kabupaten Nagekeo, 2020 <i>Number of Marketeer by Subdistrict in Nagekeo Regency, 2020 .....</i>	245
11.4	Jumlah Alat UTTP Menurut Jenis di Kabupaten Nagekeo, 2018-2020 <i>Number of UTTP Tools by Kind in Nagekeo Regency, 2018-2020 .....</i>	246
<b>12.</b>	<b>SISTEM NERACA REGIONAL/SYSTEM OF REGIONAL ACCOUNTS</b>	
12.1.	Produk Domestik Regional Bruto Atas Dasar Harga Berlaku Menurut Lapangan Usaha di Kabupaten Nagekeo (juta rupiah), 2016–2020 <i>Gross Regional Domestic Product at Current Market Prices by Industry in Nagekeo Regency (million rupiahs), 2016–2020 .....</i>	253
12.2	Produk Domestik Regional Bruto Atas Dasar Harga Konstan 2010 Menurut Lapangan Usaha di Kabupaten Nagekeo (juta rupiah), 2016–2020 <i>Gross Regional Domestic Product at 2010 Constant Market Prices by Industry in Nagekeo Regency (million rupiahs), 2016–2020 .....</i>	255
12.3	Distribusi Persentase Produk Domestik Regional Bruto Atas Dasar Harga Berlaku Menurut Lapangan Usaha di Kabupaten Nagekeo, 2016–2020 <i>Percentage Distribution of Gross Regional Domestic Product at Current Market Prices by Industry in Nagekeo Regency, 2016–2020.....</i>	257
12.4	Laju Pertumbuhan Produk Domestik Regional Bruto Atas Dasar Harga Konstan 2010 Menurut Lapangan Usaha di Kabupaten Nagekeo (persen), 2016–2020	

	<i>Growth Rate of Gross Regional Domestic Product at 2010 Constant Market Prices by Industry in Nagekeo Regency (percent), 2016–2020....</i>	259
<b>13.</b>	<b>PERBANDINGAN ANTAR KABUPATEN/ KOTA/ REGENCY/MUNICIPAL COMPARISON</b>	
13.1	Jumlah Penduduk Menurut Kabupaten/Kota di Provinsi Nusa Tenggara Timur, 2000, 2010, dan 2020 <i>Population by Regency/Municipality in Nusa Tenggara Timur Province, 2000, 2010, dan 2020 .....</i>	267
13.2	Laju Pertumbuhan Produk Domestik Regional Bruto Atas Dasar Harga Konstan 2010 Menurut Kabupaten/ Kota di Provinsi Nusa Tenggara Timur (persen), 2016–2020 <i>Rate of Growth of Gross Regional Domestic Products at Constant 2010 Prices by Regency/Municipality in Nusa Tenggara Timur Province (percent), 2016–2020 .....</i>	268
13.3	Jumlah Penduduk Miskin Menurut Kabupaten/Kota di Provinsi Nusa Tenggara Timur (ribu), 2016–2020 <i>Number of Poor Population by Regency/Municipality in Nusa Tenggara Timur Province (thousand), 2016–2020.....</i>	269
13.4	Indeks Pembangunan Manusia Menurut Kabupaten/ Kota di Provinsi Nusa Tenggara Timur, 2016–2020 <i>Human Development Index by Regency/Municipality in Nusa Tenggara Timur Province, 2016–2020.....</i>	270



## DAFTAR GAMBAR/LIST OF FIGURES

		Halaman Page
1.1	Luas Daerah menurut Kecamatan (%), 2020 <i>Area of Subdistrict (%), 2020 .....</i>	5
2.1	Jumlah Desa <sup>1</sup> /Kelurahan Menurut Kecamatan di Kabupaten Nagekeo, 2020 <i>Number of Villages<sup>1</sup>/Kelurahan by Subdistrict in Nagekeo Regency, 2020.....</i>	19
3.1	Persentase Jumlah Penduduk Menurut Kecamatan di Kabupaten Nagekeo (%), 2020 <i>Population Percentage by Subdistrict in Nagekeo (%) Regency, 2020 ....</i>	37
4.1	Jumlah Penduduk Miskin di Kabupaten Nagekeo, 2013–2020 <i>Poverty Line, Number, and Percentage of Poor People in Nagekeo Regency, 2013–2020.....</i>	55
5.1	Persentase Populasi Ternak Menurut Kecamatan dan jenis Ternak di Kabupaten Nagekeo, 2020 <i>Livestock Population Percentage by Subdistrict and Kind of Livestock in Nagekeo Regency, 2020.....</i>	129
6.1	Jumlah Air Minum yang Disalurkan Menurut Bulan di Kabupaten Nagekeo, 2020 <i>Volume of Clean Water Distributed by Month in Nagekeo Regency, 2020</i>	183
7.1	Tingkat Penghunian Kamar Hotel dan Akomodasi Lainnya Menurut Jenis Hotel dan Bintang di Kabupaten Nagekeo (persen), 2020 <i>Room Occupancy Rate of Hotels and Other Accomodations by Type of Accomodations and Month in Nagekeo Regency (percent), 2020.....</i>	197
8.1	Jumlah Kendaraan Bermotor Menurut Jenis di Kabupaten Nagekeo, 2020 <i>Number of Vehicle by Type in Nagekeo Regency, 2020 .....</i>	207
9.1	Jumlah Koperasi Aktif Menurut Kecamatan di Kabupaten Nagekeo, 2020 <i>Number of Active Cooperative by Subdistrict in Nagekeo Regency, 2020</i>	221
10.1	Rata-rata Pengeluaran per Kapita Sebulan Menurut Kelompok Komoditas (rupiah) di Kabupaten Nagekeo, 2019 dan 2020 <i>Monthly Average Expenditure per Capita by Commodity Group (rupiahs) in</i>	

	Halaman Page
	<i>Nagekeo Regency, 2019 and 2020</i> ..... 231
11.1	Jumlah Pedagang Menurut Kecamatan di Kabupaten Nagekeo, 2020 <i>Number of Marketeer by Subdistrict in Nagekeo Regency, 2020</i> ..... 241
12.1	Laju Pertumbuhan Produk Domestik Regional Bruto Atas Dasar Harga Konstan 2010 Menurut Lapangan Usaha di Kabupaten Nagekeo (persen), 2016–2020 <i>Growth Rate of Gross Regional Domestic Product at 2010 Constant Market Prices by Industry in Nagekeo Regency (percent), 2016–2020</i> ..... 251
13.1	Jumlah Penduduk Menurut Kabupaten/Kota di Provinsi Nusa Tenggara Timur, 2020 <i>Population by Regency/Municipality in Nusa Tenggara Timur Province, 2020</i> ..... 265

## PENJELASAN UMUM/EXPLANATORY NOTES

Tanda-tanda, satuan-satuan, dan lain-lainnya yang digunakan dalam publikasi ini adalah sebagai berikut:

*Symbols, measurement units, and acronyms which are used in this publication, are as follows:*

### 1. TANDA-TANDA/SYMBOLS

Data tidak tersedia/Data not available .....	: ...
Tidak ada atau nol /Null or zero .....	: -
Data dapat diabaikan/Data negligible .....	: 0
Tanda decimal/Decimal point .....	: ,
Data tidak dapat ditampilkan/Not applicable .....	: NA
Angka estimasi/Estimated figures .....	: e
Angka diperbaiki/Revised figures .....	: r
Angka sementara/Preliminary figures .....	: x
Angka sangat sementara/Very preliminary figures .....	: xx
Angka sangat sangat sementara/Very very preliminary figures .....	: xxx

### 2. SATUAN/UNITS

barel/barrel .....	: 158,99 liter/litres = 1/6,2898 m <sup>3</sup>
hektar (ha)/hectare (ha) .....	: 10 000 m <sup>2</sup>
kilometer (km)/kilometres (km) .....	: 1 000 meter/meters (m)
knot/knot .....	: 1,8523 km/jam (km/hour)
kuintal/quintal .....	: 100 kg
KWh .....	: 1 000 Watt hour
MWh .....	: 1 000 KWh
liter (untuk beras)/litre (for rice) .....	: 0,80 kg
MMSCF .....	: 1/35,3 m <sup>3</sup>
metrik ton (m.ton)/metric ton (m. ton) .....	: 0,98421 long ton = 1 000 kg
ons/ounce .....	: 28,31 gram/grams
ton .....	: 1 000 kg

Satuan lain: buah, dus, butir, helai/lembar, kaleng, batang, pulsa, ton kilometer (ton-km), jam, menit, persen (%).

*Other units: unit, pack, pieces, sheet, tin, pulse, ton-kilometres(ton-km), hour, minute, percent (%).*

Perbedaan angka di belakang koma disebabkan oleh pembulatan angka.

*The difference in decimal numbers is caused by rounding.*





## DAFTAR SINGKATAN/ LIST OF ABBREVIATIONS

SI	: Stasiun Iklim
SIMPK	: Stasiun Meteorologi Pertanian Khusus
t.t	: Tempat tidur
BCG	: Bacillus Calmette Guerin
DPT	: Difteri, Pertusis, Tetanus
TT	: Tetanus Toxoid
IOT	: Industri Obat Tradisional/ <i>Traditional Medicine Industry</i>
IKOT	: Industri Kecil Obat Tradisional/ <i>Traditional Medicine Small</i>
Alkes	: Alat kesehatan/ <i>Health Kits</i>
PKRT	: Perbekalan Kesehatan Rumah tangga/ <i>Household Health Logistics</i>
Kompl	: Komplemen/ <i>Complement</i>
IRTP	: Industri Pangan Produksi Rumah Tangga/ <i>Foods Home Industry</i>
PBF	: Pedagang Besar Farmasi/ <i>Pharmacy Whole-seller</i>
GFK	: Gudang Farmasi Kab/Kota/Regency/ <i>Municipality Pharmacy Warehouse</i>
RB	: Rumah Bersalin/ <i>Delivery House</i>
Pustu	: Puskesmas pembantu/ <i>Auxiliary Public Health Center</i>
BP	: Balai Pengobatan/ <i>Polyclinic</i>
TPS	: Tempat Pembuangan Sementara / <i>landfill</i>
Jamkesmas	: Jaminan kesehatan masyarakat miskin/ <i>Poor public health insurance</i>
PJKMU	: Program Jaminan Kesehatan Masyarakat Umum
SIUP	: Surat Ijin Usaha Perdagangan/ <i>Trading Permission Letter</i>
TDP	: Tanda Daftar Perusahaan/ <i>Company Registration Identity</i>
API	: Angka Pengenal Importir/ <i>Importer's Identity Number</i>



## Statistik Kunci, 2018–2020 Key Statistics, 2018–2020

Rincian/Description	Satuan/Unit	2018	2019	2020
(1)	(2)	(3)	(4)	(5)
<b>SOSIAL/SOCIAL</b>				
Penduduk <sup>1</sup> /Population <sup>1</sup>	juta/million			
Laju Pertumbuhan Penduduk <sup>1</sup> /Population Growth <sup>1</sup>	%			
Angka Harapan Hidup <sup>1-e</sup> /Life Expectancy Rate <sup>1</sup>	tahun/years			
Angka Melek Huruf Usia 15+/Literacy Rate Aged 15+	%			
Tingkat Partisipasi Angkatan Kerja -TPAK <sup>2,3</sup> Labour Force Participation Rate-LFPR <sup>2,3</sup>	%			
Tingkat Pengangguran Terbuka-TPT <sup>2</sup> Unemployment Rate-UR <sup>2</sup>	%			
Penduduk Miskin <sup>4</sup> /Poor People <sup>4</sup>	juta/million			
Persentase Penduduk Miskin <sup>4</sup> Percentage of Poor People <sup>4</sup>	%			
Indeks Pembangunan Manusia-IPM <sup>5</sup> Human Development Index <sup>5</sup>	—			
<b>EKONOMI/ECONOMIC</b>				
Produk Domestik Regional Bruto (PDRB) Harga Berlaku <sup>6</sup> Gross Regional Domestic Bruto (GRDP) at Current Price <sup>6</sup>	triliun rupiah trillion rupiahs			
Laju Pertumbuhan Ekonomi <sup>8</sup> /Economic Growth <sup>7</sup>	%			
PDRB Per Kapita Harga Berlaku <sup>6,8</sup> Per Capita of GRDP at Current Price <sup>6,8</sup>	juta rupiah million rupiahs			

- Catatan/Notes: <sup>1</sup> Hasil proyeksi penduduk Indonesia 2010–2035 (pertengahan tahun/Juni)/The result of Indonesia population projection 2010–2035 (mid year/June)
- <sup>2</sup> Kondisi Agustus/Condition at August
- <sup>3</sup> Menggunakan penimbang hasil proyeksi penduduk tahun 2010–2035/Weighted by the 2010–2035 population projection
- <sup>4</sup> Kondisi Maret/Condition at March
- <sup>5</sup> Sejak tahun 2010, IPM dihitung dengan metode baru. Komponen IPM metode baru adalah angka harapan hidup saat lahir, harapan lama sekolah, rata-rata lama sekolah, dan pengeluaran per kapita/Since 2010, HDI was calculated using new method. New HDI component are life expectancy at birth, expected years of schooling, means years of schooling, and expenditure per capita
- <sup>6</sup> Mulai tahun 2010 mengadopsi System of National Account 2008 (SNA 2008)/Since 2010 is in line with System of National Account 2008 (SNA 2008)
- <sup>7</sup> Menggunakan tahun dasar 2010 (2010=100)/Using 2010 base year (2010=100)
- <sup>8</sup> Menggunakan proyeksi penduduk berdasarkan hasil SP2010/Using population projection based on SP2010



# GEOGRAFI DAN IKLIM GEOGRAPHY AND CLIMATE

1

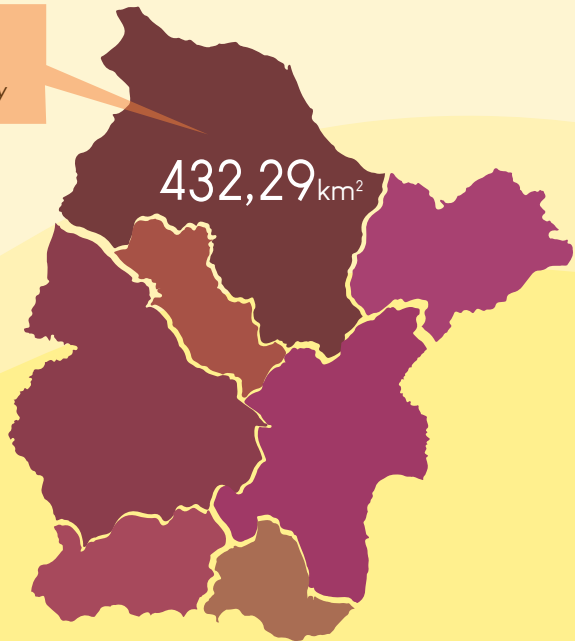
Curah Hujan tertinggi selama tahun 2020 terjadi di Bulan Februari  
di Kecamatan Keo Tengah  
*The highest rainfall during 2020 occurs in February  
in Keo Tengah Subdistrict*

446mm



Sumber/Source : Dinas Pertanian Kabupaten Nagekeo/ Agriculture Service of Nagekeo Regency

Aesesa adalah kecamatan TERLUAS  
di Kabupaten Nagekeo  
*Aesesa is the WIDEST Subdistrict in Nagekeo Regency*



Sumber/Source: BAPPELITBANG Kabupaten Nagekeo/ BAPPELITBANG of Nagekeo Regency



**PENJELASAN TEKNIS**

1. Kabupaten Nagekeo terletak diantara 80 26' 00" – 80 64' 40" lintang selatan dan 12106'20" – 121032' 00" bujur timur.
2. Secara geografis Batas Wilayah Nagekeo adalah sebagai berikut. Bagian utara berbatasan dengan Laut Flores, bagian selatan berbatasan dengan laut Sawu, bagian timur berbatasan dengan Kabupaten Ende dan bagian barat berbatasan dengan Kabupaten Ngada.
3. Kabupaten Nagekeo tergolong daerah yang beriklim tropis dan terbentang hampir sebagian besar padang rumput, juga ditumbuhi pepohonan seperti kemiri, asam, kayu manis, lontar dan sebagainya serta kaya dengan fauna, antara lain hewan-hewan besar, hewan-hewan kecil, unggas, binatang menjalar, dan binatang liar.

**TECHNICAL NOTES**

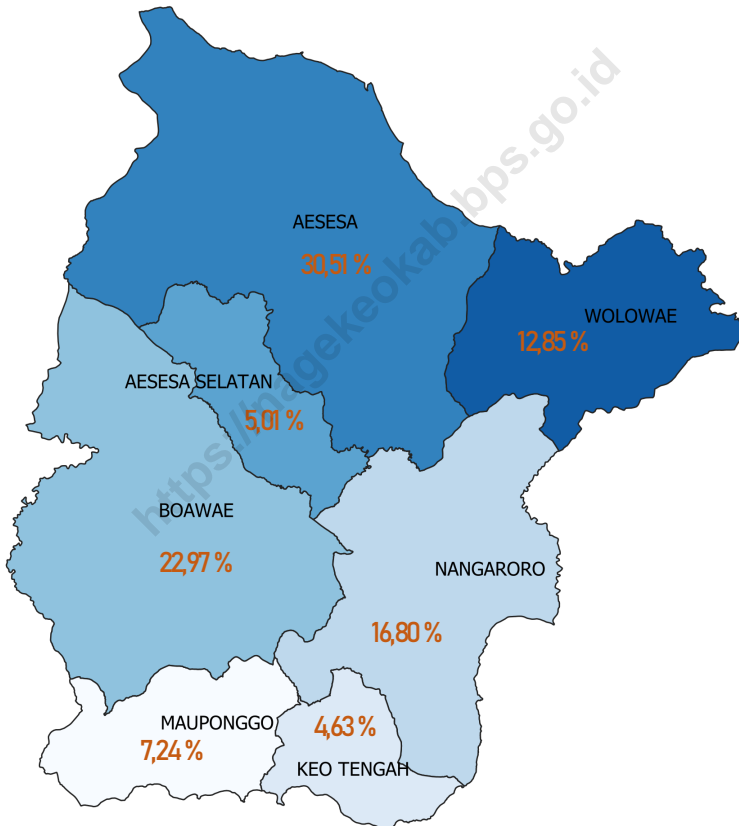
1. *Nagekeo is located between 80 26' 00" – 80 64' 40" South Latitude, and 12106'20" – 121032' 00" East Longitude.*
2. *In terms of Geographic position, Nagekeo has boundaries as follows North- Flores Sea, South-Sawu Sea, East -Ende Regency, and West- Ngada Regency.*
3. *Because of its geographical which located near to zero latitude, Nagekeo has tropical climate. Most of its area covered by savanna. Some plant could be found in this region were hazelnut, tamarind, cinnamon, and palm. And Animal living in this region were Large and small animal, fowl, reptile, and another wild.*





**Gambar** 1.1  
**Figures**

**Luas Daerah menurut Kecamatan (%), 2020**  
**Area of Subdistrict (%), 2020**



Sumber/Source: BAPPELITBANG Kabupaten Nagekeo/ BAPPELITBANG of Nagekeo Regency  
Badan Informasi Geospasial (BIG)/Geospatial Information Institute



## 1.1 KEADAAN GEOGRAFI GEOGRAPHY CONDITION

**Tabel** 1.1.1 **Luas Daerah dan Jumlah Pulau Menurut Kecamatan di Kabupaten Nagekeo, 2020**  
**Table** 1.1.1 **Total Area and Number of Islands by Subdistrict in Nagekeo Regency, 2020**

Kecamatan <i>Subdistrict</i>	Ibukota Kecamatan <i>Capital of Subdistrict</i>	Luas <i>Total Area</i> (km <sup>2</sup> /sq.km)
(1)	(2)	(3)
Mauponggo	Mauponggo	102,52
Keo Tengah	Maundai	65,62
Nangaroro	Nangaroro	238,02
Boawae	Boawae	325,42
Aesesa Selatan	Jawakisa	71,00
Aesesa	Danga	432,29
Wolowae	Marilewa	182,09
<b>Kabupaten Nagekeo</b>	<b>Mbay</b>	<b>1 416,96</b>

Lanjutan Tabel/*Continued Table 1.1.1*

<b>Kecamatan Subdistrict</b>	<b>Persentase terhadap Luas Kabupaten Percentage to Regency Area</b>	<b>Jumlah Pulau Number of Islands</b>
(1)	(4)	(5)
Mauponggo	7,24	...
Keo Tengah	4,63	...
Nangaroro	16,80	...
Boawae	22,97	...
Aesesa Selatan	5,01	...
Aesesa	30,51	...
Wolowae	12,85	...
<b>Kabupaten Nagekeo</b>	<b>100,00</b>	<b>4</b>

Sumber/*Source*: BAPPELITBANG Kabupaten Nagekeo/ *BAPPELITBANG of Nagekeo Regency*  
 Badan Informasi Geospasial (BIG)/*Geospatial Information Institute*

**Tabel**  
**Table** 1.1.2

**Tinggi Wilayah dan Jarak ke Ibukota Kabupaten Menurut Kecamatan di Kabupaten Nagekeo, 2020**  
**Altitude and Distance to the Capital of Regency by Subdistrict in Nagekeo Regency, 2020**

Kecamatan Subdistrict	Tinggi Wilayah (mdpl) Altitude (m a.s.l)	Jarak ke Ibukota Kabupaten Distance to the Capital of Regency
(1)	(2)	(3)
Mauponggo	20	77
Keo Tengah	28	64
Nangaroro	10	45
Boawae	530	57
Aesesa Selatan	412	17
Aesesa	25	0
Wolowae	22	42
<b>Kabupaten Nagekeo</b>	<b>25</b>	<b>0</b>

Sumber/Source: Dinas Pekerjaan Umum dan Perumahan Rakyat Kabupaten Nagekeo/ Office of Public Works and Public Housing of Nagekeo Regency

## 1.2 KEADAAN IKLIM CLIMATE CONDITION

**Tabel** 1.2.1 **Curah Hujan dan Hari Hujan Menurut Bulan dan Stasiun Pengamatan di Kabupaten Nagekeo, 2020**  
*Rainfall and Raindays by Month and Observation Station in Nagekeo Regency, 2020*

Kecamatan Subdistrict	Mauponggo		Keo tengah	
	Curah Hujan Rainfall (mm/mm)	Hari Hujan Rain days (hari/days)	Curah Hujan Rainfall (mm/mm)	Hari Hujan Rain days (hari/days)
(1)	(2)	(3)	(4)	(5)
Januari/January	...	...	279	20
Februari/February	...	...	446	20
Maret/March	...	...	305	16
April/April	...	...	175	14
Mei/May	...	...	135	13
Juni/June	...	...	76	14
Juli/July	...	...	0	8
Agustus/August	...	...	0	1
September/September	...	...	25	3
Oktober/October	...	...	52	4
November/November	...	...	55	2
Desember/December	...	...	355	17

Lanjutan Tabel/*Continued Table 1.2.1*

Kecamatan <i>Subdistrict</i>	Nangaroro		Boawae	
	Curah Hujan <i>Rainfall</i> (mm/mm)	Hari Hujan <i>Rain days</i> (hari/days)	Curah Hujan <i>Rainfall</i> (mm/mm)	Hari Hujan <i>Rain days</i> (hari/days)
(1)	(6)	(7)	(8)	(9)
Januari/ <i>January</i>	440	17	149	7
Februari/ <i>February</i>	-	-	-	-
Maret/ <i>March</i>	360	13	280	16
April/ <i>April</i>	160	10	188	13
Mei/ <i>May</i>	178	9	151	4
Juni/ <i>June</i>	88	6	-	-
Juli/ <i>July</i>	24	4	-	-
Agustus/ <i>August</i>	25	2	-	-
September/ <i>September</i>	59	3	15	1
Oktober/ <i>October</i>	52	4	-	-
November/ <i>November</i>	212	8	-	-
Desember/ <i>December</i>	358	16	-	-



Lanjutan Tabel/*Continued Table 1.2.1*

Kecamatan Subdistrict	Aesesa (Danga)		Aesesa Selatan	
	Curah Hujan Rainfall (mm/mm)	Hari Hujan Rain days (hari/days)	Curah Hujan Rainfall (mm/mm)	Hari Hujan Rain days (hari/days)
(1)	(10)	(11)	(12)	(13)
Januari/January	114	8	152	4
Februari/February	128	13	199	8
Maret/March	265	5	258	10
April/April	97	7	151	6
Mei/May	114	9	156	8
Juni/June	27	2	100	2
Juli/July	12	1	-	-
Agustus/August	0	1	-	-
September/September	0	2	11	1
Oktober/October	5	4	-	-
November/November	145	9	6	4
Desember/December	200	24	49	15

Lanjutan Tabel/*Continued Table 1.2.1*

Kecamatan Subdistrict	Wolowae (Tendakinde)		Wolowae (Anakoli)	
	Curah Hujan Rainfall (mm/mm)	Hari Hujan Rain days (hari/days)	Curah Hujan Rainfall (mm/mm)	Hari Hujan Rain days (hari/days)
(1)	(14)	(15)	(16)	(17)
Januari/January	22	13	107	6
Februari/February	-	-	34	7
Maret/March	32	11	85	6
April/April	6	2	76	11
Mei/May	-	-	140	13
Juni/June	-	-	-	-
Juli/July	-	-	-	-
Agustus/August	-	-	-	-
September/September	4	1	-	-
Oktober/October	10	3	74	8
November/November	-	-	12	9
Desember/December	73	23	117	5

Sumber/Source: Dinas Pertanian Kabupaten Nagekeo/ *Agriculture Service of Nagekeo Regency*



# PEMERINTAHAN GOVERNMENT

# 2



## Jumlah Pegawai Negeri Sipil *Number of Civil Servants*

Jumlah Pegawai Negeri Sipil di Pemerintahan Daerah Kabupaten Nagekeo pada tahun 2020 sebanyak **3.888** Orang  
*Number of Civil Servants in Regional Government of Nagekeo Regency in 2020 were **3,888***

Sumber/Source: Badan Kepegawaian, Pendidikan, dan Pelatihan Kabupaten Nagekeo/ Employment, Education, and Training Regional Agency of Nagekeo Regency

## Jumlah Anggota DPRD Nagekeo

*Number of Representative of Nagekeo Regional House of Representative*

Gerindra merupakan Partai Politik dengan Jumlah Perwakilan Terbanyak di DPRD Nagekeo dengan jumlah 3 Anggota

*Gerindra is the Political Parties with the most representative in Nagekeo Regional House of Representative with 3 Member*

Sumber/Source: Dewan Perwakilan Rakyat Kabupaten Nagekeo/ Regional House of Representatif of Nagekeo Regency





**PENJELASAN TEKNIS**

1. Kabupaten Nagekeo terbentuk berdasarkan Undang-Undang Nomor 2 Tahun 2007 yang terdiri dari tujuh Kecamatan yaitu Mauponggo, Keo Tengah, Nangaroro, Boawae, Aesesa Selatan, Aesesa, dan Wolowae. Mbay merupakan Ibukota Kabupaten Nagekeo yang Terletak di Kecamatan Aesesa.
2. Pada tahun 2019 Jumlah desa/ kelurahan yang terdapat di Kabupaten Nagekeo sebanyak 113 desa/kelurahan.

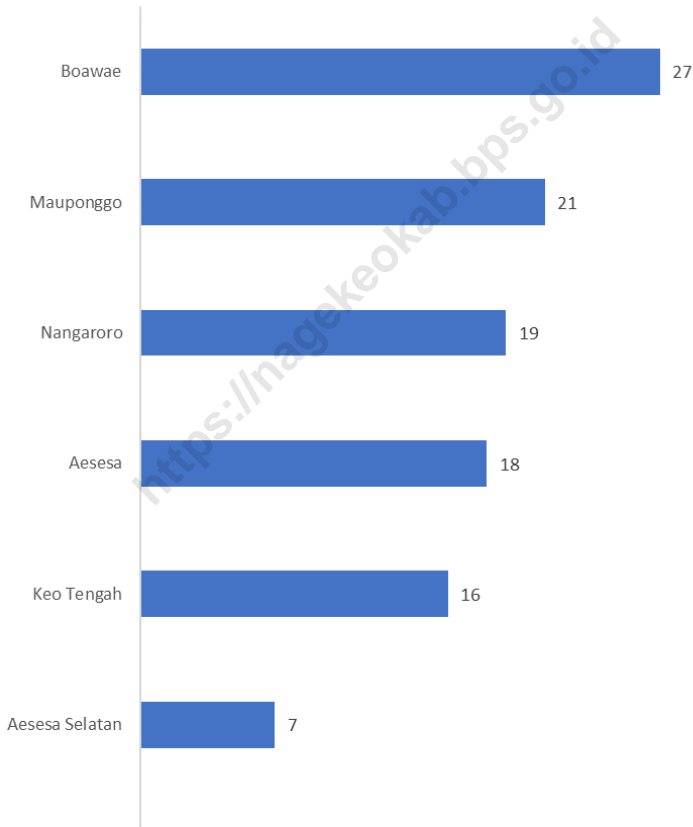
**TECHNICAL NOTES**

1. *Nagekeo was administatively formed as new Regency based on Regulation of Indonesian Republic Number 2 Year 2007. This Regency consist of seven subdistrict i.e Mauponggo, Keo Tengah, Nangaroro, Boawae, Aesesa Selatan, Aesesa, and Wolowae. Mbay is its Capital which located at Aesesa.*
2. *On 2019, The Number of Villages in Nagekeo Regency are 113 Villages/Kelurahan.*



**Gambar** 2.1  
**Figures**

**Jumlah Desa<sup>1</sup>/Kelurahan Menurut Kecamatan di Kabupaten Nagekeo, 2020**  
**Number of Villages<sup>1</sup>/Kelurahan by Subdistrict in Nagekeo Regency, 2020**



Catatan/Note: <sup>1</sup>Termasuk Unit Permukiman Transmigrasi (UPT)/Include Transmigration Settlement Unit  
Sumber/Source: Peraturan Kepala Badan Pusat Statistik Nomor 1 Tahun 2020 Tanggal 5 Februari 2020 tentang Perubahan Atas Peraturan Kepala Badan Pusat Statistik Nomor 3 Tahun 2019 tentang Kode dan Nama Wilayah Kerja Statistik Tahun 2019/Chief Statistician Regulation Number 1/2020, February 5 2020, as a revision of Chief Statistician Regulation Number 3 of 2019 on Code and Name of Regional Level of Data Collection.





## 2.1 WILAYAH ADMINISTRATIF ADMINISTRATIVE AREA

**Tabel** 2.1.1 Jumlah Desa<sup>1</sup>/Kelurahan Menurut Kecamatan di Kabupaten Nagekeo, 2016–2020  
**Table** 2.1.1 *Number of Villages<sup>1</sup>/Kelurahan by Subdistrict in Nagekeo Regency, 2016–2020*

Kecamatan Subdistrict	2016	2017	2018	2019	2020
(1)	(2)	(3)	(4)	(5)	(6)
Mauponggo	21	21	21	21	21
Keo tengah	16	16	16	16	16
Nangaroro	19	19	19	19	19
Boawae	27	27	27	27	27
Aesesa Selatan	7	7	7	7	7
Aesesa	18	18	18	18	18
Wolowae	5	5	5	5	5
<b>Nagekeo</b>	<b>113</b>	<b>113</b>	<b>113</b>	<b>113</b>	<b>113</b>

Catatan/Note: <sup>1</sup>Termasuk Unit Permukiman Transmigrasi (UPT)/Include Transmigration Settlement Unit  
Sumber/Source: Peraturan Kepala Badan Pusat Statistik Nomor 1 Tahun 2020 Tanggal 5 Februari 2020 tentang Perubahan Atas Peraturan Kepala Badan Pusat Statistik Nomor 3 Tahun 2019 tentang Kode dan Nama Wilayah Kerja Statistik Tahun 2019/Chief Statistician Regulation Number 1/2020, February 5 2020, as a revision of Chief Statistician Regulation Number 3 of 2019 on Code and Name of Regional Level of Data Collection.

## 2.2 DEWAN PERWAKILAN RAKYAT DAERAH REGIONAL HOUSE OF REPRESENTATIVE

**Tabel 2.2.1** Jumlah Anggota Dewan Perwakilan Rakyat Daerah Menurut Partai Politik dan Jenis Kelamin di Kabupaten Nagekeo, 2020  
*Number of Regional House of Representatives's Members by Political Parties and Sex in Nagekeo Regency 2020*

Partai Politik <i>Political Parties</i>	Laki-laki <i>Male</i>	Perempuan <i>Female</i>	Jumlah <i>Total</i>
(1)	(2)	(3)	(4)
PDI Perjuangan	4	-	4
Golongan Karya	3	-	3
Nasdem	3	-	3
Gerindra	3	-	3
Perindo	3	-	3
PKB	3	-	3
Demokrat	2	-	2
PKS	2	-	2
Hanura	1	-	1
PKPI	1	-	1
<b>Nagekeo</b>	<b>25</b>	<b>-</b>	<b>25</b>

Sumber/Source: Dewan Perwakilan Rakyat Kabupaten Nagekeo / *Regional House of Representatif of Nagekeo Regency*

**Tabel**  
**Table** 2.2.2

**Jumlah Anggota Dewan Perwakilan Rakyat Kabupaten Nagekeo Menurut Partai Politik dan Jenis Kelamin di Kabupaten Nagekeo, 2020**  
**Number of Representatives at Nagekeo Regional House of Representative by Political Parties and Sex in Nagekeo Regency, 2020**

Partai Politik <i>Political Parties</i>	Jenis Kelamin <i>Sex</i>		Jumlah <i>Total</i>
	Laki-laki <i>Male</i>	Perempuan <i>Female</i>	
(1)	(2)	(3)	(4)
Tidak tamat SLTA/Sederajat <i>Did Not Complete Senior High School</i>	-	-	-
SLTA/Sederajat <i>Senior Highschool</i>	9	-	9
DI/DII/DIII <i>Diploma I/II/III</i>	2	-	2
DIV/S1 <i>Diploma IV/BA</i>	13	-	13
S2 <i>MA Degree</i>	1	-	1
S3 <i>Doctorate Degree</i>	-	-	-
<b>Jumlah/Total</b>	<b>25</b>	<b>-</b>	<b>25</b>

Sumber/Source: Dewan Perwakilan Rakyat Kabupaten Nagekeo/ *Regional House of Representatif of Nagekeo Regency*

## 2.3 SUMBER DAYA MANUSIA HUMAN RESOURCES

**Tabel 2.3.1** Jumlah Pegawai Negeri Sipil Menurut Jabatan dan Jenis Kelamin di Kabupaten Nagekeo, Desember 2019 dan Desember 2020  
*Number of Civil Servants by Occupation and Sex in Nagekeo Regency, December 2019 dan December 2020*

Jabatan <i>Occupation</i>	2019		Jumlah <i>Total</i>
	Laki-laki <i>Male</i>	Perempuan <i>Female</i>	
(1)	(2)	(3)	(4)
<b>Fungsional Tertentu</b> <i>Specific Functional</i>	493	1 382	1 875
<b>Fungsional Umum</b> <i>Staf General Functional</i>	405	574	979
<b>Struktural/Structural</b>	297	202	499
Eselon V/5th Echelon	-	-	-
Eselon IV/4th Echelon	178	166	344
Eselon III/3rd Echelon	94	33	127
Eselon II/2nd Echelon	25	3	28
Eselon I/1st Echelon	-	-	-
<b>Jumlah/Total</b>	<b>1 195</b>	<b>2 158</b>	<b>3 353</b>

Lanjutan Tabel/*Continued Table 2.3.1*

Jabatan <i>Occupation</i>	2020		Jumlah <i>Total</i>
	Laki-laki <i>Male</i>	Perempuan <i>Female</i>	
(1)	(5)	(6)	(7)
<b>Fungsional Tertentu</b> <i>Specific Functional</i>	482	1 453	1 935
<b>Fungsional Umum</b> <i>Staf General Functional</i>	398	520	918
<b>Struktural/Structural</b>	316	219	535
Eselon V/5th Echelon	-	-	-
Eselon IV/4th Echelon	184	183	367
Eselon III/3rd Echelon	105	30	135
Eselon II/2nd Echelon	27	6	33
Eselon I/1st Echelon	-	-	-
<b>Jumlah/Total</b>	<b>1 196</b>	<b>2 192</b>	<b>3 388</b>

Catatan/Note: <sup>1</sup>Tidak termasuk PNS Pusat atau Instansi Vertikal/*Not Included Civil Servants in Vertical Institution*  
 Sumber/Source: Badan Kepegawaian, Pendidikan, dan Pelatihan Kabupaten Nagekeo/*Employment, Education, and Training Regional Agency of Nagekeo Regency*

**Tabel**  
**Table** 2.3.2

**Jumlah Pegawai Negeri Sipil Menurut Tingkat Pendidikan dan Jenis Kelamin di Kabupaten Nagekeo, Desember 2019 dan Desember 2020**  
**Number of Civil Servants by Educational Level and Sex in Nagekeo Regency, Desember 2019 dan Desember 2020**

Tingkat Pendidikan <i>Educational Level</i>	2019		
	Laki-laki <i>Male</i>	Perempuan <i>Female</i>	Jumlah <i>Total</i>
(1)	(2)	(3)	(4)
Sampai dengan SD <i>Up to Primary School</i>	3	1	4
SMP/Sederajat <i>General Vocational Junior High School</i>	13	2	15
SMA/Sederajat <i>General/Vocational Senior High School</i>	261	315	576
Diploma I, II/Akta I, II <i>Diploma I, II/Akta I, II</i>	58	147	205
Diploma III/Akta III/Sarjana Muda <i>Diploma III/Akta III/Bachelor</i>	141	593	734
Tingkat Sarjana/Doktor/Ph.D <i>University Graduates</i>	719	1100	1819
<b>Jumlah/Total</b>	<b>1 195</b>	<b>2 158</b>	<b>3 353</b>

Lanjutan Tabel/Continued Table 2.3.2

Tingkat Pendidikan <i>Educational Level</i>	2020		
	Laki-laki <i>Male</i>	Perempuan <i>Female</i>	Jumlah <i>Total</i>
(1)	(2)	(3)	(4)
Sampai dengan SD <i>Up to Primary School</i>	2	1	1
SMP/Sederajat <i>General Vocational Junior High School</i>	12	2	14
SMA/Sederajat <i>General/Vocational Senior High School</i>	232	270	502
Diploma I, II/Akta I, II <i>Diploma I, II/Akta I, II</i>	180	713	893
Diploma III/Akta III/Sarjana Muda <i>Diploma III/Akta III/Bachelor</i>	741	1 189	1 930
Tingkat Sarjana/Doktor/Ph.D <i>University Graduates</i>	29	17	46
<b>Jumlah/Total</b>	<b>1 196</b>	<b>2 192</b>	<b>3 388</b>

Catatan/Note: <sup>1</sup>Tidak termasuk PNS Pusat atau Instansi Vertikal/*Not Included Civil Servants in Vertical Institution*  
 Sumber/Source: Badan Kepegawaian, Pendidikan, dan Pelatihan Kabupaten Nagekeo/*Employment, Education, and Training Regional Agency of Nagekeo Regency*



**Tabel**  
**Table** 2.3.3

**Jumlah Pegawai Negeri Sipil Menurut Tingkat  
Kepangkatan dan Jenis Kelamin di Kabupaten Nagekeo,  
Desember 2019 dan Desember 2020**  
*Number of Civil Servants by Hierarchy and Sex in Nagekeo  
Regency, Desember 2019 dan Desember 2020*

Pangkat/Golongan/Ruang Hierarchy	2019		
	Laki-laki Male	Perempuan Female	Jumlah Total
(1)	(2)	(3)	(4)
1. I/A (Juru Muda)	-	-	-
2. I/B (Juru Muda Tingkat I)	2	-	2
3. I/C (Juru)	1	1	2
4. I/D (Juru Tingkat I)	5	2	7
<b>Golongan I/Range I</b>	8	3	11
5. II/A (Pengatur Muda)	22	12	34
6. II/B (Pengatur Muda Tingkat I)	43	18	61
7. II/C (Pengatur)	64	260	324
8. II/D (Pengatur Tingkat I)	54	99	153
<b>Golongan II/Range II</b>	183	389	572
9. III/A (Penata Muda)	231	491	722
10. III/B (Penata Muda Tingkat I)	195	487	682
11. III/C (Penata)	202	333	535
12. III/D (Penata Tingkat I)	164	238	402
<b>Golongan III/Range III</b>	792	1 549	2 341
13. IV/A (Pembina)	142	198	340
14. IV/B (Pembina Tingkat I)	47	16	63
15. IV/C (Pembina Utama Muda)	23	3	26
16. IV/D (Pembina Utama Madya)	-	-	-
17. IV/E (Pembina Utama)	-	-	-
<b>Golongan IV/Range IV</b>	212	217	429
<b>Jumlah/Total</b>	<b>1 195</b>	<b>2 158</b>	<b>3 353</b>

Lanjutan Tabel/*Continued Table 2.3.3*

Pangkat/Golongan/Ruang <i>Hierarchy</i>	2020		
	Laki-laki <i>Male</i>	Perempuan <i>Female</i>	Jumlah <i>Total</i>
(1)	(5)	(6)	(7)
1. I/A (Juru Muda)	-	-	-
2. I/B (Juru Muda Tingkat I)	-	-	-
3. I/C (Juru)	1	1	2
4. I/D (Juru Tingkat I)	3	-	3
<b>Golongan I/Range I</b>	4	1	5
5. II/A (Pengatur Muda)	20	13	33
6. II/B (Pengatur Muda Tingkat I)	24	18	42
7. II/C (Pengatur)	79	145	224
8. II/D (Pengatur Tingkat I)	46	178	224
<b>Golongan II/Range II</b>	169	354	523
9. III/A (Penata Muda)	248	485	733
10. III/B (Penata Muda Tingkat I)	205	491	696
11. III/C (Penata)	168	383	551
12. III/D (Penata Tingkat I)	195	268	463
<b>Golongan III/Range III</b>	816	1 627	2 443
13. IV/A (Pembina)	137	190	327
14. IV/B (Pembina Tingkat I)	47	17	64
15. IV/C (Pembina Utama Muda)	22	3	25
16. IV/D (Pembina Utama Madya)	1	-	1
17. IV/E (Pembina Utama)	-	-	-
<b>Golongan IV/Range IV</b>	207	210	417
<b>Jumlah/Total</b>	<b>1 196</b>	<b>2 192</b>	<b>3 388</b>

Catatan/Note: <sup>1</sup> Tidak termasuk PNS Pusat atau Instansi Vertikal/*Not Included Civil Servants in Vertical Institution*

Sumber/Source: Badan Kepegawaian, Pendidikan, dan Pelatihan Kabupaten Nagekeo/*Employment, Education, and Training Regional Agency of Nagekeo Regency*

## 2.4 KEUANGAN PEMERINTAH GOVERNMENT FINANCE

**Tabel** 2.4.1 **Realisasi Pendapatan Pemerintah Kabupaten Nagekeo Menurut Jenis Pendapatan (rupiah), 2019–2020**  
**Table** 2.4.1 **Actual Nagekeo Regency Government Revenues by Kind of Revenues (rupiahs), 2019-2020**

Jenis Pendapatan/Kind of Revenues	2019	2020
(1)	(2)	(3)
<b>1. Pendapatan Asli Daerah (PAD)/Regional Revenue</b>	...	31 519 496 012,67
1.1 Pajak Daerah/Regional Tax	...	4 060 107 523,00
1.2 Retribusi Daerah/Regional Retribution	...	2 867 696 241,48
1.3 Hasil Perusahaan Milik Daerah dan Pengelolaan Kekayaan Daerah yang Dipisahkan/Regional-Owned Company Revenue and Separated Management of Regional Wealth	...	3 809 587 236,35
1.4 Lain-lain PAD yang Sah/Other Regional Revenue	...	20 782 105 011,84
<b>2. Dana Perimbangan/Balance Funds</b>	...	570 980 766 458,00
2.1 Bagi Hasil Pajak dan Bukan Pajak/Tax and Non-Tax Sharing Revenue	...	7 447 436 718,00
2.2 Dana Alokasi Umum/General Allocation Fund	...	412 477 821 000,00
2.3 Dana Alokasi Khusus/Special Allocation Fund	...	151 055 508 740,00
<b>3. Lain-lain Pendapatan yang Sah/Other Revenue</b>	...	52 054 951 333,41
3.1 Pendapatan Hibah/Grant	...	NA
3.2 Dana Darurat/Emergency Fund	...	NA
3.3 Dana Bagi Hasil Pajak dari Provinsi dan Pemerintah Daerah Lainnya/Tax Sharing Revenue from Provincial and Other Regional Governments	...	NA
3.4 Dana Penyesuaian dan Otonomi Daerah/Regional Adjustment and Autonomy Fund	...	NA
3.5 Bantuan Keuangan dari Provinsi atau Pemerintah Daerah Lainnya/Financial Assistance from Provincial or Other Regional Governments	...	NA
3.6 Lainnya/Others	...	NA
<b>Jumlah/Total</b>	...	<b>654 555 213 804,08</b>

**Tabel**  
**Table** 2.4.2

**Realisasi Belanja Pemerintah Kabupaten Nagekeo  
Menurut Jenis Belanja (rupiah), 2019–2020  
Actual Nagekeo Regency Government Expenditures by Kind  
of Expenditures (rupiahs), 2019-2020**

Jenis Pendapatan Kind of Revenues	2019	2020
(1)	(2)	(3)
<b>1. Belanja Tidak Langsung/Indirect Expenditures</b>	...	319 960 957 117,00
1.1 Belanja Pegawai/Personnel Expenditures	...	243 883 815 355,00
1.2 Belanja Bunga/Interest Expenditures	...	-
1.3 Belanja Subsidi/Subsidies Expenditures	...	-
1.4 Belanja Hibah/Grant Expenditures	...	6 533 900 000,00
1.5 Belanja Bantuan Sosial/Social Aid Expenditures	...	4 216 650 000,00
1.6 Belanja Bagi Hasil/Sharing Fund Expenditure	...	496 388 926,00
1.7 Belanja Bantuan Keuangan/Financial Aids Expenditures	...	47 155 089 709,00
1.8 Belanja Tidak Terduga/Unpredicted Expenditures	...	17 675 113 127,00
<b>2. Belanja Langsung/Direct Expenditures</b>	...	288 098 730 353,04
2.1 Belanja Pegawai/Personnel Expenditures	...	27 286 586 240,00
2.2 Belanja Barang dan Jasa/Goods and Services Expenditures	...	154 156 612 298,75
2.3 Belanja Modal/Capital Expenditure	...	106 655 531 814,29
<b>Jumlah/Total</b>	...	<b>608 059 687 470,04</b>

Sumber/Source: Badan Keuangan Daerah Kabupaten Nagekeo/ Regional Finance Agency of Nagekeo Regency

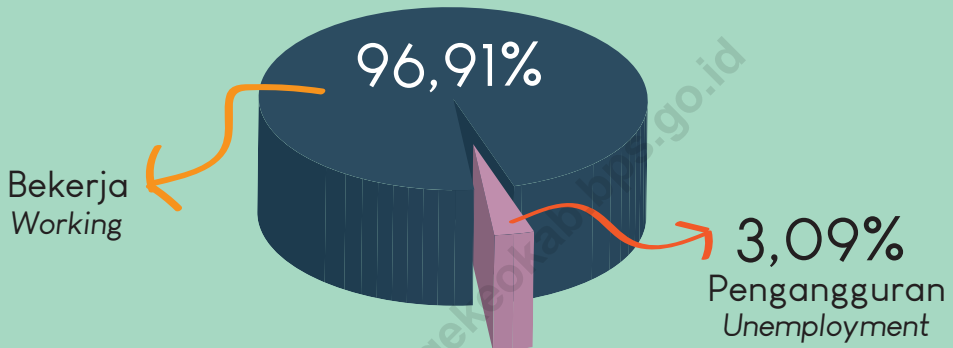


# KETENAGAKERJAAN EMPLOYMENT

3

Perbandingan antara penduduk yang bekerja dengan pengangguran tahun 2020

*Comparison between the working population with unemployment in 2020*



Terdapat sebanyak  
*there are many*

**2.284** Jiwa/People

penduduk yang menganggur pada tahun 2020

*unemployed population in 2020*





**PENJELASAN TEKNIS**

**TECHNICAL NOTES**

1. Sumber utama data kependudukan adalah Sensus Penduduk yang dilaksanakan setiap sepuluh tahun sekali. Sensus Penduduk telah dilaksanakan sebanyak tujuh kali sejak Indonesia merdeka yaitu tahun 1961, 1971, 1980, 1990, 2000, 2010 dan 2020. Dalam Publikasi ini, data hasil SP2020 yang disajikan merupakan angka final. Di dalam sensus penduduk pencacahan dilakukan terhadap seluruh penduduk yang berdomisili diwilayah teritorial Indonesia termasuk warga Negara Asing kecuali anggota Korps Diplomatik Negara sahabat beserta keluarganya. Metode pengumpulan data dalam sensus dilakukan dengan wawancara antara petugas sensus dengan responden. Cara pencacahan yang dipakai dalam sensus penduduk menggunakan konsep usual residence yaitu konsep dimana penduduk biasa bertempat tinggal tetap dicacah dimana mereka biasa tinggal, sedangkan untuk penduduk yang tidak bertempat tinggal tetap dicacah dimana tempat mereka ditemukan petugas sensus biasanya pada malam 'Hari Sensus' termasuk penduduk yang tidak bertempat tinggal tetap adalah tuna wisma, awak kapal berbendera Indonesia,

1. *The main source of demographic data is population Census, which is conducted every ten years. Population Census has been conducted six times since Indonesia's independence: 1961, 1971, 1980, 1990, 2000, 2010, and 2020. In this publication, the result of the 2020 Population Census is the final Report. The population census enumerates all residents domicile in the entire territory of Republic of Indonesia including foreign citizenship except the diplomatic corps members and their families. Data were collected by interviewing respondents in with using usual residence applied, in the 2000 Population Census was known as de jure and the facto approaches. De jure was applied to the permanent residents, while de facto was applied to non-permanent residents. The permanent residents were enumerated in place where they normally live, the non permanent residents were enumerated where they were found by the enumerators, usually on the night of 'Census Day'. The non permanent residents include homeless people, ship crew, boat people, remote area community and internally displaced persons. For those who had permanent residence but had been away from their former home for six months*



penghuni perahu/ rumah apung, masyarakat terpencil/terasing dan pengungsi. Bagi mereka yang mempunyai tempat tinggal tetap, tetapi sedang bertugas diluar wilayah lebih dari enam bulan tidak dicacah ditempat tinggalnya. Sebaliknya, seorang atau keluarga menempati suatu bangunan belum mencapai enam bulan tetapi bermaksud menetap disana dicacah di tempat tersebut.

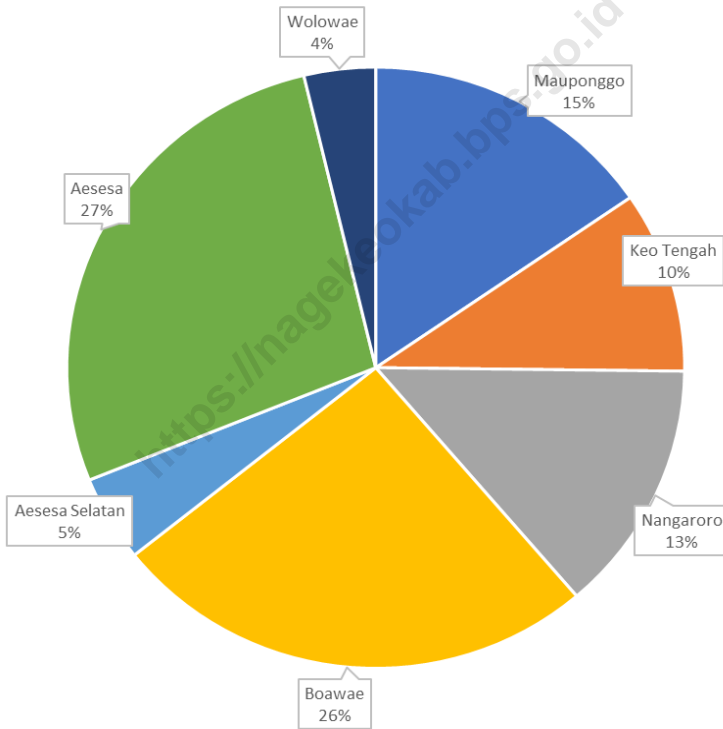
2. Penduduk Indonesia adalah semua orang yang berdomisili diwilayah teritorial Republik Indonesia.
3. Rata-rataPertumbuhan Penduduk adalah angka yang menunjukkan tingkat penambahan penduduk per tahun dalam jangka waktu tertentu.
4. Kepadatan penduduk adalah banyaknya penduduk per km persegi.
5. Rasio Jenis kelamin adalah perbandingan antara banyaknya penduduk laki-laki dengan banyaknya penduduk perempuan pada suatu daerah dan waktu tertentu. Biasanya dinyatakan dengan banyaknya penduduk laki-laki untuk 100 penduduk perempuan

*or more were not enumerated in their permanent places. In contrast, someone or a family who moved to another place less than six months but intended to settle there, was enumerated in that place.*

2. *Indonesian Population are all residents of the entire territory of Republic of Indonesia.*
3. *Average growth of population is the annual population growth rate over a certain period.*
4. *Population density is number of people per square kilometer.*
5. *Sex Ratio is the ratio of the number of males to the number of females in a given area and time, usually expressed as the number of males for every 100 females.*

**Gambar** 3.1  
**Figures**

**Persentase Jumlah Penduduk Menurut Kecamatan di Kabupaten Nagekeo (%), 2020**  
**Population Percentage by Subdistrict in Nagekeo (%) Regency, 2020**



Sumber/Source: Hasil SP2020 (September)/The result of the 2020 Population Census (September)



**3.1 PENDUDUK  
POPULATION**

**Tabel 3.1.1 Penduduk, Laju Pertumbuhan Penduduk, Distribusi Persentase Penduduk, Kepadatan Penduduk, Rasio Jenis Kelamin Penduduk Menurut Kecamatan di Kabupaten Nagekeo, 2020**  
*Population, Population Growth Rate, Percentage Distribution of Population, Population Density, and Population Sex Ratio by Subdistrict in Nagekeo Regency, 2020*

<b>Kecamatan Subdistrict</b>	<b>Penduduk Population</b>	<b>Laju Pertumbuhan Penduduk per Tahun 2010–2020 Annual Population Growth Rate (%) 2010–2020</b>
(1)	(2)	(3)
Mauponggo	24 640	1,83
Keo Tengah	15 592	1,51
Nangaroro	21 634	2,34
Boawae	40 820	1,87
Aesesa Selatan	7 379	1,67
Aesesa	43 684	2,57
Wolowae	5 983	2,04
<b>Nagekeo</b>	<b>159 732</b>	<b>2,07</b>

Lanjutan Tabel/*Continued Table 3.1.1*

<b>Kecamatan Subdistrict</b>	<b>Persentase Penduduk Percentage of Total Population</b>	<b>Kepadatan Penduduk per km<sup>2</sup> Population Density per sq.km</b>
(1)	(7)	(8)
Mauponggo	15,43	240
Keo Tengah	9,76	238
Nangaroro	13,54	91
Boawae	25,56	125
Aesesa Selatan	4,62	104
Aesesa	27,35	101
Wolowae	3,75	33
<b>Nagekeo</b>	<b>100</b>	<b>113</b>

Lanjutan Tabel/*Continued Table* 3.1.1

Kecamatan Subdistrict	Rasio Jenis Kelamin Penduduk Population Sex Ratio
(1)	(11)
Mauponggo	97
Keo Tengah	92
Nangaroro	94
Boawae	98
Aesesa Selatan	100
Aesesa	101
Wolowae	101
<b>Nagekeo</b>	<b>98</b>

Sumber/*Source*: Hasil SP2020 (September)/*The result of the 2020 Population Census (September)*

**Tabel** 3.1.2 **Jumlah Penduduk Menurut Kelompok Umur dan Jenis Kelamin di Kabupaten Nagekeo, 2020**  
**Table** *Population by Age Group and Sex in Nagekeo Regency, 2020*

Kelompok Umur Age Group	Jenis Kelamin/Sex		
	Laki-Laki Male	Perempuan Female	Jumlah Total
(1)	(2)	(3)	(4)
0-4	7 595	7 202	14 797
5-9	7 727	7 308	15 035
10-14	6 898	6 648	13 546
15-19	7 267	6 739	14 006
20-24	7 260	6 896	14 156
25-29	6 665	6 428	13 093
30-34	5 525	5 802	11 327
35-39	5 441	5 962	11 403
40-44	5 183	5 634	10 817
45-49	4 411	5 071	9 482
50-54	3 702	4 398	8 100
55-59	2 893	3 590	6 483
60-64	2 650	2 999	5 649
65-69	2 150	2 437	4 587
70-74	1 753	1 638	3 391
75+	1 835	2 025	3 860
<b>Nagekeo</b>	<b>78 955</b>	<b>80 777</b>	<b>159 732</b>

Sumber/Source: Hasil Perapihan Umur dari Data Administratif dan SP2020 (September)/The Result of Smoothing Single Year of Age from Administrative Data and the 2020 Population Census (September)

**3.2 KETENAGAKERJAAN  
EMPLOYMENT**

**Tabel 3.2.1** Jumlah Penduduk Bekerja Menurut Jenis Kegiatan dan Jenis Kelamin di Kabupaten Nagekeo, 2020  
*Number of Worked People by Type of Activity During The Previous Week and Sex in Nagekeo Regency, 2020*

Kegiatan Utama <i>Main Activity</i>	Jenis Kelamin/Sex		
	Laki-Laki <i>Male</i>	Perempuan <i>Female</i>	Jumlah <i>Total</i>
(1)	(2)	(3)	(4)
<b>I. Angkatan Kerja/<i>Economically Active</i></b>	41 340	32 635	73 975
1. Bekerja/ <i>Working</i>	40 003	31 688	71 691
2. Pengangguran Terbuka/ <i>Unemployment</i>	1 337	947	2 284
<b>II. Bukan Angkatan Kerja/<i>Economically Inactive</i></b>	8 856	22 768	31 624
1. Sekolah/ <i>Attending School</i>	NA	NA	NA
2. Mengurus Rumah Tangga/ <i>Housekeeping</i>	NA	NA	NA
3. Lainnya/ <i>Others</i>	NA	NA	NA
<b>Jumlah/<i>Total</i></b>	50196	55403	105599

Sumber/*Source*: BPS, Survei Angkatan Kerja Nasional (Sakernas) Agustus/BPS-Statistics Indonesia, August National Labor Force Survey



**Tabel**  
**Table** 3.2.2

**Jumlah Angkatan Kerja Menurut Pendidikan Tertinggi yang Ditamatkan dan Jenis Kegiatan Selama Seminggu yang Lalu di Kabupaten Nagekeo, 2020**  
**Number of Economically Active People by Educational Attainment and Type of Activity During the Previous Week in Nagekeo Regency, 2020**

Pendidikan Tertinggi yang Ditamatkan <sup>1</sup> Educational Attainment <sup>1</sup>	Angkatan Kerja/Economically Active			Persentase Bekerja terhadap Angkatan Kerja Percentage of Working to Economically Active
	Bekerja Working	Pengangguran <sup>2</sup> Unemployment <sup>2</sup>	Jumlah Angkatan Kerja Total of Economically Active	
(1)	(2)	(3)	(4)	(5)
0	36 695	533	37 228	98,57
1	10 577	193	10 770	98,21
2	14 697	916	15 613	94,13
3	9 722	642	10 364	93,81
<b>Jumlah/Total</b>	<b>71 691</b>	<b>2 284</b>	<b>73 975</b>	<b>96,91</b>

- Catatan/Note:
- <sup>1</sup>
0. ≤ Sekolah Dasar (SD)/≤ Primary School
  1. Sekolah Menengah Pertama/Junior High School
  2. Sekolah Menengah Atas/Senior High School
  3. Perguruan Tinggi/Collage
- <sup>2</sup>
1. Mencari pekerjaan/Looking for work
  2. Mempersiapkan usaha/Establishing a new business/firm
  3. Merasa tidak mungkin mendapat pekerjaan/Hopeless of job
  4. Sudah punya pekerjaan tetapi belum mulai bekerja/Have a job in future start

Sumber/Source: BPS, Survei Angkatan Kerja Nasional (Sakernas) Agustus/BPS-Statistics Indonesia, August National Labor Force Survey

Lanjutan Tabel/*Continued Table 3.2.2*

<b>Pendidikan Tertinggi yang Ditamatkan<sup>1</sup></b> <i>Educational Attainment<sup>1</sup></i>	<b>Bukan Angkatan Kerja</b> <i>Not Economically Active</i>	<b>Jumlah Total</b>	<b>Persentase Angkatan Kerja terhadap Penduduk Usia Kerja</b> <i>Percentage of Economically Active to Working Age Population</i>
(1)	(6)	(7)	(8)
0	NA	NA	NA
1	NA	NA	NA
2	NA	NA	NA
3	NA	NA	NA
<b>Jumlah/Total</b>	NA	NA	NA

Catatan/Note: <sup>1</sup> 0. ≤ Sekolah Dasar (SD)/≤ *Primary School*  
 1. Sekolah Menengah Pertama/*Junior High School*  
 2. Sekolah Menengah Atas/*Senior High School*  
 3. Perguruan Tinggi/*Collage*  
<sup>2</sup> 1. Mencari pekerjaan/*Looking for work*  
 2. Mempersiapkan usaha/*Establishing a new business/firm*  
 3. Merasa tidak mungkin mendapat pekerjaan/*Hopeless of job*  
 4. Sudah punya pekerjaan tetapi belum mulai bekerja/*Have a job in future start*

Sumber/Source: BPS, Survei Angkatan Kerja Nasional (Sakernas) Agustus/BPS-Statistics Indonesia, August National Labor Force Survey

**Tabel**  
**Table** 3.2.3**Penduduk Berumur 15 Tahun Ke Atas yang Bekerja Selama Seminggu yang Lalu Menurut Status Pekerjaan Utama dan Jenis Kelamin di Kabupaten Nagekeo, 2020**  
**Population 15 Years of Age and Over who Worked During The Previous Week by Main Employment Status and Sex in Nagekeo Regency, 2020**

<b>Status Pekerjaan Utama</b> <b>Main Employment Status</b>	<b>Laki-Laki</b> <b>Male</b>	<b>Perempuan</b> <b>Female</b>	<b>Jumlah</b> <b>Total</b>
(1)	(2)	(3)	(4)
Berusaha sendiri <i>Own account worker</i>	7 718	6 098	13 816
Berusaha dibantu buruh tidak tetap/buruh tidak dibayar <i>Employer assisted by temporary worker/unpaid worker</i>	13 135	5 263	18 398
Berusaha dibantu buruh tetap/buruh dibayar <i>Employer assisted by permanent worker/paid worker</i>	2 165	144	2 309
Buruh/Karyawan/Pegawai/ <i>Employee</i>	5 617	5 505	11 122
Pekerja bebas <i>Casual worker</i>	4 548	701	5 249
Pekerja keluarga/tak dibayar <i>Family worker/unpaid worker</i>	6 820	13 977	20 797
<b>Jumlah/Total</b>	<b>40 003</b>	<b>31 688</b>	<b>71 691</b>

Sumber/Source: BPS, Survei Angkatan Kerja Nasional (Sakernas) Agustus/BPS-Statistics Indonesia, August National Labor Force Survey

**Tabel**  
**Table** 3.2.4

**Penduduk Berumur 15 Tahun Ke Atas yang Bekerja  
Seminggu lalu Menurut Lapangan Usaha Utama dan Jenis  
Kelamin, 2020**  
*Population Aged 15 Years and Over Worked During Previous  
Week by Main Industry and Gender, 2020*

Lapangan Usaha <i>Industry</i>	Jenis Kelamin <i>Gender</i>		
	Laki-laki <i>Male</i>	Perempuan <i>Female</i>	Jumlah <i>Total</i>
(1)	(2)	(3)	(4)
1. Pertanian/ <i>Agriculture</i>	26 929	18 164	45 093
2. Manufaktur/ <i>Manufacture</i>	5 166	4 703	9 869
3. Jasa/ <i>Services</i>	7 908	8 821	16 729
<b>Produk Domestik Bruto/<i>Gross Domestic Product</i></b>	<b>40 003</b>	<b>31 688</b>	<b>71 691</b>

Catatan/*Note*:  
1. Pertanian/*Agriculture*  
2. Manufaktur/*Manufacture*  
3. Jasa/*Services*

Sumber/*Source*: BPS, Survei Angkatan Kerja Nasional (Sakernas) Agustus/*BPS-Statistics Indonesia, August National Labor Force Survey*

Sumber/*Source*: Survei Angkatan Kerja Nasional (SAKERNAS), 2019/*National Labour Force Survey, 2019*



# KEMISKINAN POVERTY



4

Jumlah penduduk miskin tahun 2020 sebanyak  
*The number of poor people in 2020 is as much*

**18,51**  
ribu/thousand

Dengan persentase sebesar **12,61%**  
*With a percentage of*



Garis Kemiskinan pada  
tahun 2020 sebesar

*Poverty Line at  
in 2020 amounting to*

**353.481**  
rupiah/kapita/bulan  
*rupiah / capita / month*





**PENJELASAN TEKNIS****TECHNICAL NOTES**

1. Sekolah adalah lembaga pendidikan formal yang dimulai dari pendidikan dasar, menengah, dan tinggi. Pendidikan yang dicatat adalah pendidikan formal berdasarkan kurikulum Kementerian Pendidikan Nasional, termasuk pendidikan yang diselenggarakan oleh pondok pesantren dengan memakai kurikulum Kementerian Pendidikan Nasional, seperti Madrasah Ibtidaiyah (MI), Madrasah Tsanawiyah (MTs), Madrasah Aliyah (MA). Pondok pesantren/madrasah diniyah adalah sekolah yang tidak memakai kurikulum dari Kementerian Pendidikan Nasional.
  2. Madrasah Ibtidaiyah adalah lembaga pendidikan berciri khas Islam pada jenjang Sekolah Dasar. Madrasah Tsanawiyah adalah lembaga pendidikan berciri khas Islam pada jenjang Sekolah Menengah Pertama, Madrasah Aliyah adalah lembaga pendidikan berciri khas Islam pada jenjang Sekolah Menengah Atas (SMA).
  3. Rumah Sakit adalah tempat pemeriksaan dan perawatan kesehatan, biasanya berada di bawah pengawasan dokter/tenaga medis
1. *School is an education institution starting from primary, secondary and tertiary education. The education data recorded in the survey covering data on formal education based on the curriculum set up by Ministry or National Education including education carried out by Muslim Boarding School (Pondok Pesantren) implementing the Ministry of National Education curriculum, such as Madrasah Ibtidaiyah (Islamic primary School), Madrasah Tsanawiyah (Islamic Junior High School), and Madrasa Aliyah (Islamic Senior Hagt School) Pondok pesantren/madrasah diniyah (Islamic boarding school/ Islamic school) is school which does not implement curriculum from the Ministry of National Education.*
  2. *Madrasah Ibtidaiyah is Islamic school at Primary education. Madrasah Tsanawiyah is Islamic school at lower secondary education and Madrasah Aliyah is Islamic school at higher secondary education (SMA).*
  3. *Hospital is a place for health check, usually controlled/supervised by doctors/medical personnel.*



4. Rumah Sakit Bersalin/Rumah Bersalin adalah rumah sakit yang dilengkapi dengan fasilitas untuk melahirkan, pemeriksaan kehamilan, pemeriksaan ibu dan anak serta berada dibawah pengawasan dokter atau bidan senior.
  5. Poliklinik adalah tempat pemeriksaan kesehatan biasanya tanpa fasilitas perawatan menginap, berada di bawah pengawasan dokter/tenaga medis, tidak termasuk klinik yang terdapat di puskesmas/ rumah sakit. Poliklinik yang karena satu dan lain hal menyediakan tempat perawatan menginap, tetap digolongkan kedalam poliklinik (bukan rumah sakit).
  6. Puskesmas (Pusat Kesehatan asyarakat) adalah unit pelayanan kesehatan milik pemerintah yang bertanggung jawab terhadap pelayanan kesehatan masyarakat untuk wilayah kecamatan, sebagian kecamatan atau desa/ kelurahan. Tim puskesmas sesuai jadwal dapat melakukan kegiatan Puskesmas Keliling ke tempat-tempat tertentu dalam wilayah kerjanya, untuk mendekatkan pelayanan dengan masyarakat.
  7. Puskesmas Pembantu (Pustu) yaitu unit pelayanan kesehatan masyarakat yang membantu kegiatan Puskesmas di sebagian dari wilayah kerja. Pada beberapa daerah balai pengobatan telah berubah fungsi menjadi Pustu
4. *Maternal Hospital/Maternal Health Care Centre is a hospital completed with health facilities for birth delivery, pregnancy check and consultation, and post-natal check, under the supervision of doctor and or senior midwives.*
  5. *Polyclinic is place is a place for health check and consultation usually under the control of doctor/ medical personnel without in-patient facilities, excluding clinic located in the public health center (Puskesmas)/hospital. In the case of polyclinic that provides in-patient facilities due to a special reason, it remains to be classified as a polyclinic (not hospital).*
  6. *Public Health Centre (PHC) is a health centre provided by the government that is responsible for the delivery of health services to the community at the sub-district level, part of sub-district or villages. Officials in the PHC as scheduled can provide health services in their working areas in the effort of closing their services ti the community through Mobile PHC program.*
  7. *Subsidiary Public Health Centre is a health facility that assists the Public Health Centre in its part of working area. In several regions, health check points (Balai Pengobatan) has changes their status into Subsidiary Public health Centre,*

- walaupun papan nama masih tertulis balai pengobatan.
8. Apotik adalah tempat penjualan obat yang mempunyai izin operasi dari Departemen Kesehatan, u.p. Ditjen POM. Di bawah pengawasan apoteker
  9. Imunisasi adalah memasukkan kuman atau racun penyakit tertentu yang sudah dilemahkan (vaksin) ke dalam tubuh dengan cara disuntik atau diminum (ditetaskan dalam mulut) dengan maksud agar terjadi kekebalan tubuh terhadap penyakit tersebut.
  10. Keluhan Kesehatan adalah keadaan seseorang yang mengalami gangguan kesehatan atau kejiwaan, baik karena penyakit akut, penyakit kronis, kecelakaan, kriminal atau hal lain.
  11. Mengobati sendiri adalah upaya oleh art/keluarga dengan melakukan pengobatan sendiri tanpa datang ke tempat fasilitas kesehatan atau memanggil dokter/petugas kesehatan ke rumahnya (misal minum obat modern, jamu, kerokan, kompres, kop, pijat) agar sembuh atau menjadi lebih ringan keluhan kesehatannya.
  12. Bencana alam adalah peristiwa alam yang menimbulkan kesengsaraan, kerusakan alam dan lingkungan, serta mengakibatkan kesengsaraan, kerugian, dan penderitaan pada penduduk. Tidak termasuk bencana yang disebabkan karena
8. *Pharmacy is a place of selling medicines having permit operation from the Department of Health, through Directorate General for Food and Medicine Supervision, under the control of pharmacist.*
  9. *Immunization is putting enervated microbe of a certain disease into humanbodybyinjectionordrinking (dropping into mouth) to make the body immune to that disease.*
  10. *Health Complaint is a condition where a person has health or mental problems because of acute illness, chronically illness, accident, crimes, or others.*
  11. *Self Treatment is an effort of household members/ family to have a health treatment by themselves without visiting health facilities or a doctor/health personnel (for instance, by taking modern medicine, herb medicine, chief with a coin, compress, cupping suction, massage) in order to recover from illness or reduce the health complaint.*
  12. *Natural disaster is a natural phenomenon leading to misery, damages or detriment, and financial loss, as well as the suffering of people. Not including in this category is disaster from plant microbe or outbreak. The natural disasters recorded in this*

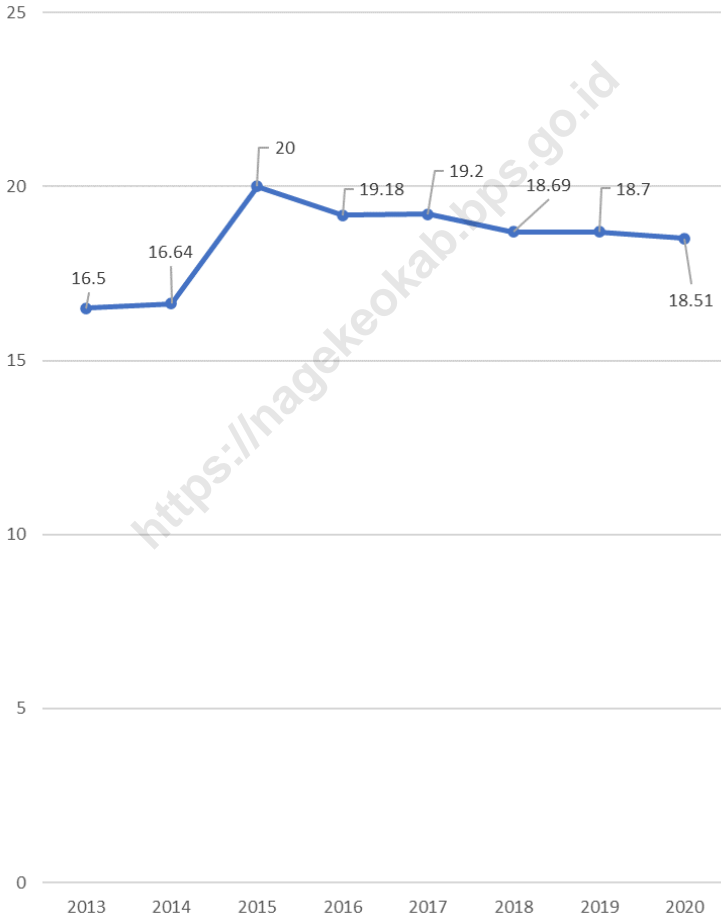
hama tanaman atau wabah. Bencana alam yang disajikan antara lain: tanah longsor, banjir dan gempa bumi

*category include lank slide, flood, and earthquake.*

<https://nagekeokab.bps.go.id>

**Gambar** 4.1  
**Figures**

**Jumlah Penduduk Miskin di Kabupaten Nagekeo, 2013–2020**  
*Poverty Line, Number, and Percentage of Poor People in Nagekeo Regency, 2013–2020*



Sumber/Source: .BPS, Survei Sosial Ekonomi Nasional Maret/BPS-Statistics Indonesia, March National Socio economic Survey



#### 4.1 PENDIDIKAN EDUCATION

**Tabel 4.1.1** Jumlah Sekolah, Guru, dan Murid Taman Kanak-Kanak (TK) di Bawah Kementerian Pendidikan dan Kebudayaan Menurut Kecamatan di Kabupaten Nagekeo, 2019/2020 dan 2020/2021  
*Number of Schools, Teachers, and Pupils in Kindergarten Under The Ministry of Education and Culture by Subdistrict in Nagekeo Regency, 2019/2020 and 2020/2021*

Kecamatan Subdistrict	Sekolah/Schools					
	Negeri/Public		Swasta/Private		Jumlah/Total	
	2019/2020	2020/2021	2019/2020	2020/2021	2019/2020	2020/2021
(1)	(2)	(3)	(4)	(5)	(6)	(7)
Mauponggo	3	3	8	8	11	11
Keo Tengah	-	-	12	12	12	12
Nangaroro	2	2	9	11	11	13
Boawae	7	7	18	18	25	25
Aesesa Selatan	-	-	3	3	3	3
Aesesa	4	4	16	16	20	20
Wolowae	-	-	7	7	7	7
<b>Nagekeo</b>	<b>16</b>	<b>16</b>	<b>73</b>	<b>75</b>	<b>89</b>	<b>91</b>

Lanjutan Tabel/*Continued Table 4.1.1*

Kecamatan Subdistrict	Guru <sup>1</sup> /Teachers <sup>1</sup>					
	Negeri/Public		Swasta/Private		Jumlah/Total	
	2019/2020	2020/2021	2019/2020	2020/2021	2019/2020	2020/2021
(1)	(8)	(9)	(10)	(11)	(12)	(13)
Mauponggo	11	9	24	25	35	34
Keo Tengah	-	-	32	33	32	33
Nangaroro	3	5	26	33	29	38
Boawae	17	19	34	45	51	64
Aesesa Selatan	-	-	7	8	7	8
Aesesa	19	21	49	50	68	71
Wolowae	-	-	18	16	18	16
<b>Nagekeo</b>	<b>50</b>	<b>54</b>	<b>190</b>	<b>210</b>	<b>240</b>	<b>264</b>

Lanjutan Tabel/*Continued Table 4.1.1*

Kecamatan Subdistrict	Murid/Pupils					
	Negeri/Public		Swasta/Private		Jumlah/Total	
	2019/2020	2020/2021	2019/2020	2020/2021	2019/2020	2020/2021
(1)	(14)	(15)	(16)	(17)	(18)	(19)
Mauponggo	94	86	264	253	358	339
Keo Tengah	-	-	254	282	254	282
Nangaroro	58	61	282	330	340	391
Boawae	243	311	587	657	830	968
Aesesa Selatan	-	-	44	54	44	54
Aesesa	202	174	490	521	692	695
Wolowae	-	-	144	154	144	154
<b>Nagekeo</b>	<b>597</b>	<b>632</b>	<b>2 065</b>	<b>2 251</b>	<b>2 662</b>	<b>2 883</b>

Catatan/Note: <sup>1</sup> Jumlah guru termasuk kepala sekolah dan guru/*The total of teachers including headmaster and teacher*

Sumber/Source: Kementerian Pendidikan dan Kebudayaan, Data Semester Ganjil/*Ministry of Educations and Culture, Odd Semester Data*



**Tabel**  
**Table** 4.1.2

**Jumlah Sekolah, Guru, dan Murid Raudatul Athfal (RA)  
di Bawah Kementerian Agama Menurut Kecamatan di  
Kabupaten Nagekeo, 2019/2020 dan 2020/2021**  
*Number of Schools, Teachers, and Pupils in Raudatul Athfal  
(RA) Under The Ministry of Religious Affairs by Subdistrict in  
Nagekeo Regency, 2019/2020 and 2020/2021*

Kecamatan Subdistrict	Sekolah/Schools		Guru/Teachers		Murid/Pupils	
	2019/2020	2020/2021	2019/2020	2020/2021	2019/2020	2020/2021
(1)	(2)	(3)	(4)	(5)	(6)	(7)
Mauponggo	-	-	-	...	-	...
Keo Tengah	2	2	4	...	45	...
Nangaroro	-	-	-	...	-	...
Boawae	-	-	-	...	-	...
Aesesa Selatan	-	-	-	...	-	...
Aesesa	5	5	18	...	181	...
Wolowae	-	-	-	...	-	...
<b>Nagekeo</b>	<b>7</b>	<b>7</b>	<b>22</b>	<b>...</b>	<b>226</b>	<b>...</b>

Catatan/Note: Seluruh Raudatul Athfal (RA) berstatus swasta/All Raudatul Athfal (RA) are private

Sumber/Source: Kementerian Agama, Data Semester Ganjil/Ministry of Religious Affairs, Odd Semester Data

**Tabel**  
**Table** 4.1.3

**Jumlah Sekolah, Guru, dan Murid Sekolah Dasar (SD) di Bawah Kementerian Pendidikan dan Kebudayaan Menurut Kecamatan di Kabupaten Nagekeo, 2019/2020 dan 2020/2021**  
*Number of Schools, Teachers, and Pupils in Primary Schools Under The Ministry of Education and Culture by Subdistrict in Nagekeo Regency, 2019/2020 and 2020/2021*

Kecamatan Subdistrict	Sekolah/Schools					
	Negeri/Public		Swasta/Private		Jumlah/Total	
	2019/2020	2020/2021	2019/2020	2020/2021	2019/2020	2020/2021
(1)	(2)	(3)	(4)	(5)	(6)	(7)
Mauponggo	16	16	13	13	29	29
Keo Tengah	11	11	14	14	25	25
Nangaroro	20	20	10	10	30	30
Boawae	17	17	19	19	36	36
Aesesa Selatan	10	10	3	3	13	13
Aesesa	20	20	15	15	35	35
Wolowae	6	6	3	3	9	9
<b>Nagekeo</b>	<b>100</b>	<b>100</b>	<b>77</b>	<b>77</b>	<b>177</b>	<b>177</b>

Lanjutan Tabel/Continued Table 4.1.3

Kecamatan Subdistrict	Guru <sup>1</sup> /Teachers <sup>1</sup>					
	Negeri/Public		Swasta/Private		Jumlah/Total	
	2019/2020	2020/2021	2019/2020	2020/2021	2019/2020	2020/2021
(1)	(8)	(9)	(10)	(11)	(12)	(13)
Mauponggo	155	156	121	127	276	283
Keo Tengah	85	89	124	125	209	214
Nangaroro	170	176	92	84	262	260
Boawae	171	173	205	214	376	387
Aesesa Selatan	92	91	31	30	123	121
Aesesa	224	235	183	187	407	422
Wolowae	54	53	27	28	81	81
<b>Nagekeo</b>	<b>951</b>	<b>973</b>	<b>783</b>	<b>795</b>	<b>1 734</b>	<b>1 768</b>

Lanjutan Tabel/*Continued Table 4.1.3*

Kecamatan Subdistrict	Murid/Pupils					
	Negeri/Public		Swasta/Private		Jumlah/Total	
	2019/2020	2020/2021	2019/2020	2020/2021	2019/2020	2020/2021
(1)	(14)	(15)	(16)	(17)	(18)	(19)
Mauponggo	1 499	1 478	1 254	1 170	2 753	2 648
Keo Tengah	647	593	1 127	1 096	1 774	1 689
Nangaroro	1 731	1 655	945	944	2 676	2 599
Boawae	2 317	2 164	2 932	2 820	5 249	4 984
Aesesa Selatan	661	678	251	245	912	923
Aesesa	2 714	2 677	2 324	2 289	5 038	4 966
Wolowae	518	505	187	185	705	690
<b>Nagekeo</b>	<b>10 087</b>	<b>9 750</b>	<b>9 020</b>	<b>8 749</b>	<b>19 107</b>	<b>18 499</b>

Catatan/Note: <sup>1</sup> Jumlah guru termasuk kepala sekolah dan guru/*The total of teachers including headmaster and teacher*

Sumber/Source: Kementerian Pendidikan dan Kebudayaan, Data Semester Ganjil/*Ministry of Educations and Culture, Odd Semester Data*

**Tabel**  
**Table** 4.1.4

**Jumlah Sekolah, Guru, dan Murid Madrasah Ibtidaiyah (MI) di Bawah Kementerian Agama Menurut Kecamatan Menurut Kecamatan di Kabupaten Nagekeo, 2019/2020 dan 2020/2021**

*Number of Schools, Teachers, and Pupils in Madrasah Ibtidaiyah (MI) Under The Ministry of Religious Affairs by Subdistrict in Nagekeo Regency, 2019/2020 and 2020/2021*

Kecamatan Subdistrict	Sekolah/Schools					
	Negeri/Public		Swasta/Private		Jumlah/Total	
	2019/2020	2020/2021	2019/2020	2020/2021	2019/2020	2020/2021
(1)	(2)	(3)	(4)	(5)	(6)	(7)
Mauponggo	-	-	-	-	-	-
Keo Tengah	-	-	-	-	-	-
Nangaroro	-	-	-	-	-	-
Boawae	-	-	-	-	-	-
Aesesa Selatan	-	-	-	-	-	-
Aesesa	1	1	2	2	3	3
Wolowae	-	-	-	-	-	-
<b>Nagekeo</b>	<b>1</b>	<b>1</b>	<b>2</b>	<b>2</b>	<b>3</b>	<b>3</b>

Lanjutan Tabel/*Continued Table 4.1.4*

Kecamatan Subdistrict	Guru/Teachers					
	Negeri/Public		Swasta/Private		Jumlah/Total	
	2019/2020	2020/2021	2019/2020	2020/2021	2019/2020	2020/2021
(1)	(8)	(9)	(10)	(11)	(12)	(13)
Mauponggo	-	-	-	-	-	-
Keo Tengah	-	-	-	-	-	-
Nangaroro	-	-	-	-	-	-
Boawae	-	-	-	-	-	-
Aesesa Selatan	-	-	-	-	-	-
Aesesa	21	...	26	...	47	46
Wolowae	-	-	-	-	-	-
<b>Nagekeo</b>	<b>21</b>	<b>...</b>	<b>26</b>	<b>...</b>	<b>47</b>	<b>46</b>

Lanjutan Tabel/*Continued Table 4.1.4*

Kecamatan Subdistrict	Murid/Pupils					
	Negeri/Public		Swasta/Private		Jumlah/Total	
	2019/2020	2020/2021	2019/2020	2020/2021	2019/2020	2020/2021
(1)	(14)	(15)	(16)	(17)	(18)	(19)
Mauponggo	-	-	-	-	-	-
Keo Tengah	-	-	-	-	-	-
Nangaroro	-	-	-	-	-	-
Boawae	-	-	-	-	-	-
Aesesa Selatan	-	-	-	-	-	-
Aesesa	305	...	311	...	616	603
Wolowae	-	-	-	-	-	-
<b>Nagekeo</b>	<b>305</b>	<b>...</b>	<b>311</b>	<b>...</b>	<b>616</b>	<b>603</b>

Sumber/*Source*: Kementerian Agama, Data Semester Ganjil/*Ministry of Religious Affairs, Odd Semester Data*

**Tabel**  
**Table** 4.1.5

**Jumlah Sekolah, Guru, dan Murid Sekolah Menengah Pertama (SMP) di Bawah Kementerian Pendidikan dan Kebudayaan Menurut Kecamatan di Kabupaten Nagekeo, 2019/2020 dan 2020/2021**  
*Number of Schools, Teachers, and Pupils in Lower Secondary Schools Under The Ministry of Education and Culture by Subdistrict in Nagekeo Regency, 2019/2020 and 2020/2021*

Kecamatan Subdistrict	Sekolah/Schools					
	Negeri/Public		Swasta/Private		Jumlah/Total	
	2019/2020	2020/2021	2019/2020	2020/2021	2019/2020	2020/2021
(1)	(2)	(3)	(4)	(5)	(6)	(7)
Mauponggo	6	6	3	3	9	9
Keo Tengah	3	3	2	2	5	5
Nangaroro	7	7	2	2	9	9
Boawae	9	9	4	4	13	13
Aesesa Selatan	4	4	-	-	4	4
Aesesa	9	9	5	5	14	14
Wolowae	2	2	-	-	2	2
<b>Nagekeo</b>	<b>40</b>	<b>40</b>	<b>16</b>	<b>16</b>	<b>56</b>	<b>56</b>



Lanjutan Tabel/*Continued Table 4.1.5*

Kecamatan Subdistrict	Guru <sup>1</sup> /Teachers <sup>1</sup>					
	Negeri/Public		Swasta/Private		Jumlah/Total	
	2019/2020	2020/2021	2019/2020	2020/2021	2019/2020	2020/2021
(1)	(8)	(9)	(10)	(11)	(12)	(13)
Mauponggo	76	76	36	38	112	114
Keo Tengah	51	53	23	26	74	79
Nangaroro	93	100	28	29	121	129
Boawae	128	134	85	89	213	223
Aesesa Selatan	53	52	-	-	53	52
Aesesa	156	162	73	78	229	240
Wolowae	33	32	-	-	33	32
<b>Nagekeo</b>	<b>590</b>	<b>609</b>	<b>245</b>	<b>260</b>	<b>835</b>	<b>869</b>

Lanjutan Tabel/*Continued Table* 4.1.5

Kecamatan Subdistrict	Murid/Pupils					
	Negeri/Public		Swasta/Private		Jumlah/Total	
	2019/2020	2020/2021	2019/2020	2020/2021	2019/2020	2020/2021
(1)	(14)	(15)	(16)	(17)	(18)	(19)
Mauponggo	779	756	442	455	1 221	1 211
Keo Tengah	485	452	289	310	774	762
Nangaroro	727	733	413	425	1 140	1 158
Boawae	1 500	1 536	1 350	1 415	2 850	2 951
Aesesa Selatan	455	432	-	-	455	432
Aesesa	1 380	1 347	975	1 017	2 355	2 364
Wolowae	226	214	-	-	226	214
<b>Nagekeo</b>	<b>5 552</b>	<b>5 470</b>	<b>3 469</b>	<b>3 622</b>	<b>9 021</b>	<b>9 092</b>

Catatan/Note: <sup>1</sup> Jumlah guru termasuk kepala sekolah dan guru/*The total of teachers including headmaster and teacher*

Sumber/Source: Kementerian Pendidikan dan Kebudayaan, Data Semester Ganjil/*Ministry of Educations and Culture, Odd Semester Data*

**Tabel** 4.1.6 **Jumlah Sekolah, Guru, dan Murid Madrasah Tsanawiyah (MTs) di Bawah Kementerian Agama Menurut Kecamatan di Kabupaten Nagekeo, 2019/2020 dan 2020/2021**  
**Number of Schools, Teachers, and Pupils in Madrasah Tsanawiyah (MTs) Under The Ministry of Religious Affairs by Subdistrict in Nagekeo Regency, 2019/2020 and 2020/2021**

Kecamatan Subdistrict	Sekolah/Schools					
	Negeri/Public		Swasta/Private		Jumlah/Total	
	2019/2020	2020/2021	2019/2020	2020/2021	2019/2020	2020/2021
(1)	(2)	(3)	(4)	(5)	(6)	(7)
Mauponggo	-	-	1	1	1	1
Keo Tengah	-	-	1	1	1	1
Nangaroro	-	-	1	1	1	1
Boawae	-	-	-	-	-	-
Aesesa Selatan	-	-	-	-	-	-
Aesesa	1	1	1	1	2	2
Wolowae	-	-	-	-	-	-
<b>Nagekeo</b>	<b>1</b>	<b>1</b>	<b>4</b>	<b>4</b>	<b>5</b>	<b>5</b>

Lanjutan Tabel/*Continued Table* 4.1.6

Kecamatan Subdistrict	Guru/Teachers					
	Negeri/Public		Swasta/Private		Jumlah/Total	
	2019/2020	2020/2021	2019/2020	2020/2021	2019/2020	2020/2021
(1)	(8)	(9)	(10)	(11)	(12)	(13)
Mauponggo	-	-	8	13	8	13
Keo Tengah	-	-	12	13	12	13
Nangaroro	-	-	17	14	17	14
Boawae	-	-	-	-	-	-
Aesesa Selatan	-	-	-	-	-	-
Aesesa	30	...	22	...	52	58
Wolowae	-	-	-	-	-	-
<b>Nagekeo</b>	<b>30</b>	<b>...</b>	<b>59</b>	<b>...</b>	<b>89</b>	<b>72</b>

Lanjutan Tabel/Continued Table 4.1.6

Kecamatan Subdistrict	Murid/Pupils					
	Negeri/Public		Swasta/Private		Jumlah/Total	
	2019/2020	2020/2021	2019/2020	2020/2021	2019/2020	2020/2021
(1)	(14)	(15)	(16)	(17)	(18)	(19)
Mauponggo	-	-	62	71	62	71
Keo Tengah	-	-	55	50	55	50
Nangaroro	-	-	51	43	51	43
Boawae	-	-	-	-	-	-
Aesesa Selatan	-	-	-	-	-	-
Aesesa	268	...	113	...	381	382
Wolowae	-	-	-	-	-	-
<b>Nagekeo</b>	<b>268</b>	<b>...</b>	<b>281</b>	<b>...</b>	<b>549</b>	<b>425</b>

Sumber/Source: Kementerian Agama, Data Semester Ganjil/Ministry of Religious Affairs, Odd Semester Data

**Tabel**  
**Table** 4.1.7

**Jumlah Sekolah, Guru, dan Murid Sekolah Menengah Atas (SMA) di Bawah Kementerian Pendidikan dan Kebudayaan Menurut Kecamatan di Kabupaten Nagekeo, 2019/2020 dan 2020/2021**  
***Number of Schools, Teachers, and Pupils in Upper Secondary Schools Under The Ministry of Education and Culture by Subdistrict in Nagekeo Regency, 2019/2020 and 2020/2021***

Kecamatan Subdistrict	Sekolah/Schools					
	Negeri/Public		Swasta/Private		Jumlah/Total	
	2019/2020	2020/2021	2019/2020	2020/2021	2019/2020	2020/2021
(1)	(2)	(3)	(4)	(5)	(6)	(7)
Mauponggo	1	1	-	-	1	1
Keo Tengah	2	2	-	-	2	2
Nangaroro	-	-	1	1	1	1
Boawae	2	2	2	2	4	4
Aesesa Selatan	-	-	-	-	-	-
Aesesa	3	3	3	3	6	6
Wolowae	1	1	-	-	1	1
<b>Nagekeo</b>	<b>9</b>	<b>9</b>	<b>6</b>	<b>6</b>	<b>15</b>	<b>15</b>

Lanjutan Tabel/*Continued Table 4.1.7*

Kecamatan Subdistrict	Guru <sup>1</sup> /Teachers <sup>1</sup>					
	Negeri/Public		Swasta/Private		Jumlah/Total	
	2019/2020	2020/2021	2019/2020	2020/2021	2019/2020	2020/2021
(1)	(8)	(9)	(10)	(11)	(12)	(13)
Mauponggo	35	35	-	-	35	35
Keo Tengah	46	47	-	-	46	47
Nangaroro	-	-	23	23	23	23
Boawae	41	45	56	64	97	109
Aesesa Selatan	-	-	-	-	-	-
Aesesa	117	121	68	84	185	205
Wolowae	31	31	-	-	31	31
<b>Nagekeo</b>	<b>270</b>	<b>279</b>	<b>147</b>	<b>171</b>	<b>417</b>	<b>450</b>

Lanjutan Tabel/*Continued Table 4.1.7*

Kecamatan Subdistrict	Murid/Pupils					
	Negeri/Public		Swasta/Private		Jumlah/Total	
	2019/2020	2020/2021	2019/2020	2020/2021	2019/2020	2020/2021
(1)	(14)	(15)	(16)	(17)	(18)	(19)
Mauponggo	383	395	-	-	383	395
Keo Tengah	364	375	-	-	364	375
Nangaroro	-	-	217	227	217	227
Boawae	687	741	1 231	1 347	1 918	2 088
Aesesa Selatan	-	-	-	-	-	-
Aesesa	1 257	1 285	1 092	1 082	2 349	2 367
Wolowae	255	264	-	-	255	264
<b>Nagekeo</b>	<b>2 946</b>	<b>3 060</b>	<b>2 540</b>	<b>2 656</b>	<b>5 486</b>	<b>5 716</b>

Catatan/Note: <sup>1</sup> Jumlah guru termasuk kepala sekolah dan guru/*The total of teachers including headmaster and teacher*

Sumber/Source: Kementerian Pendidikan dan Kebudayaan, Data Semester Ganjil/*Ministry of Educations and Culture, Odd Semester Data*



**Tabel**  
**Table** 4.1.8

**Jumlah Sekolah, Guru, dan Murid Sekolah Menengah Kejuruan (SMK) di Bawah Kementerian Pendidikan dan Kebudayaan Menurut Kecamatan di Kabupaten Nagekeo, 2019/2020 dan 2020/2021**  
***Number of Schools, Teachers, and Pupils in Vocational High Schools Under The Ministry of Education and Culture by Subdistrict in Nagekeo Regency, 2019/2020 and 2020/2021***

Kecamatan Subdistrict	Sekolah/Schools					
	Negeri/Public		Swasta/Private		Jumlah/Total	
	2019/2020	2020/2021	2019/2020	2020/2021	2019/2020	2020/2021
(1)	(2)	(3)	(4)	(5)	(6)	(7)
Mauponggo	-	-	-	-	-	-
Keo Tengah	-	-	-	-	-	-
Nangaroro	1	1	-	-	1	1
Boawae	-	-	1	1	1	1
Aesesa Selatan	1	1	-	-	1	1
Aesesa	1	1	1	1	2	2
Wolowae	-	-	-	-	-	-
<b>Nagekeo</b>	<b>3</b>	<b>3</b>	<b>2</b>	<b>2</b>	<b>5</b>	<b>5</b>

Lanjutan Tabel/*Continued Table 4.1.8*

Kecamatan Subdistrict	Guru <sup>1</sup> /Teachers <sup>1</sup>					
	Negeri/Public		Swasta/Private		Jumlah/Total	
	2019/2020	2020/2021	2019/2020	2020/2021	2019/2020	2020/2021
(1)	(8)	(9)	(10)	(11)	(12)	(13)
Mauponggo	-	-	-	-	-	-
Keo Tengah	-	-	-	-	-	-
Nangaroro	24	32	-	-	24	32
Boawae	-	-	33	39	33	39
Aesesa Selatan	23	24	-	-	23	24
Aesesa	89	90	11	15	100	105
Wolowae	-	-	-	-	-	-
<b>Nagekeo</b>	<b>136</b>	<b>146</b>	<b>44</b>	<b>54</b>	<b>180</b>	<b>200</b>

Lanjutan Tabel/*Continued Table* 4.1.8

Kecamatan Subdistrict	Murid/Pupils					
	Negeri/Public		Swasta/Private		Jumlah/Total	
	2019/2020	2020/2021	2019/2020	2020/2021	2019/2020	2020/2021
(1)	(14)	(15)	(16)	(17)	(18)	(19)
Mauponggo	-	-	-	-	-	-
Keo Tengah	-	-	-	-	-	-
Nangaroro	168	200	-	-	168	200
Boawae	-	-	613	693	613	693
Aesesa Selatan	158	155	-	-	158	155
Aesesa	1 167	1 059	43	62	1 210	1 121
Wolowae	-	-	-	-	-	-
<b>Nagekeo</b>	<b>1 493</b>	<b>1 414</b>	<b>656</b>	<b>755</b>	<b>2 149</b>	<b>2 169</b>

Catatan/*Note*: 1 Guru yang mengajar di 2 sekolah atau lebih dihitung di masing-masing sekolah. Jumlah guru termasuk kepala sekolah dan guru/*The teacher who taught in two schools or more counted in every school. The total of teachers including headmaster and teacher*

Sumber/*Source*: Kementerian Pendidikan dan Kebudayaan, Sistem Data Pokok Pendidikan, data semester ganjil laporan sampai dengan 2020/*Ministry of Educations and Culture, Basic Education Data System, odd semester report data up to 2020*

**Tabel** 4.1.9  
**Table**

**Jumlah Sekolah, Guru, dan Murid Madrasah Aliyah (MA) di Bawah Kementerian Agama Menurut Kecamatan di Kabupaten Nagekeo, 2019/2020 dan 2020/2021**  
**Number of Schools, Teachers, and Pupils in Madrasah Aliyah (MA) Under the Ministry of Religious Affairs by Subdistrict in Nagekeo Regency, 2019/2020 and 2020/2021**

Kecamatan Subdistrict	Sekolah/Schools					
	Negeri/Public		Swasta/Private		Jumlah/Total	
	2019/2020	2020/2021	2019/2020	2020/2021	2019/2020	2020/2021
(1)	(2)	(3)	(4)	(5)	(6)	(7)
Mauponggo	-	-	-	-	-	-
Keo Tengah	-	-	-	-	-	-
Nangaroro	-	-	-	-	-	-
Boawae	-	-	-	-	-	-
Aesesa Selatan	-	-	-	-	-	-
Aesesa	1	1	1	1	2	2
Wolowae	-	-	-	-	-	-
<b>Nagekeo</b>	<b>1</b>	<b>1</b>	<b>1</b>	<b>1</b>	<b>2</b>	<b>2</b>

Lanjutan Tabel/Continued Table 4.1.9

Kecamatan Subdistrict	Guru/Teachers					
	Negeri/Public		Swasta/Private		Jumlah/Total	
	2019/2020	2020/2021	2019/2020	2020/2021	2019/2020	2020/2021
(1)	(8)	(9)	(10)	(11)	(12)	(13)
Mauponggo	-	-	-	-	-	-
Keo Tengah	-	-	-	-	-	-
Nangaroro	-	-	-	-	-	-
Boawae	-	-	-	-	-	-
Aesesa Selatan	-	-	-	-	-	-
Aesesa	31	...	20	...	51	55
Wolowae	-	-	-	-	-	-
<b>Nagekeo</b>	<b>31</b>	<b>...</b>	<b>20</b>	<b>...</b>	<b>51</b>	<b>55</b>

Lanjutan Tabel/*Continued Table* 4.1.9

Kecamatan Subdistrict	Murid/Pupils					
	Negeri/Public		Swasta/Private		Jumlah/Total	
	2019/2020	2020/2021	2019/2020	2020/2021	2019/2020	2020/2021
(1)	(14)	(15)	(16)	(17)	(18)	(19)
Mauponggo	-	-	-	-	-	-
Keo Tengah	-	-	-	-	-	-
Nangaroro	-	-	-	-	-	-
Boawae	-	-	-	-	-	-
Aesesa Selatan	-	-	-	-	-	-
Aesesa	244	...	54	...	298	324
Wolowae	-	-	-	-	-	-
<b>Nagekeo</b>	<b>244</b>	<b>...</b>	<b>54</b>	<b>...</b>	<b>298</b>	<b>324</b>

Sumber/*Source*: Kementerian Agama, Data Semester Ganjil/*Ministry of Religious Affairs, Odd Semester Data*

**Tabel 4.1.10** Jumlah Desa<sup>1</sup>/Kelurahan yang Memiliki Fasilitas Sekolah Menurut Kecamatan dan Tingkat Pendidikan di Kabupaten Nagekeo, 2018–2020  
**Number of Villages<sup>1</sup>/Kelurahan Having Educational Facilities by Subdistrict and Educational Level in Nagekeo Regency, 2018–2020**

Kecamatan Subdistrict	SD Primary School		
	2018	2019	2020
(1)	(2)	(3)	(4)
Mauponggo	20	21	21
Keo Tengah	16	16	16
Nangaroro	19	18	19
Boawae	27	27	27
Aesesa Selatan	7	7	7
Aesesa	18	18	18
Wolowae	5	5	5
<b>Nagekeo</b>	<b>112</b>	<b>112</b>	<b>113</b>

Lanjutan Tabel/*Continued Table* 4.1.10

Kecamatan <i>Subdistrict</i>	SMP <i>Junior High School</i>		
	2018	2019	2020
(1)	(5)	(6)	(7)
Mauponggo	10	10	10
Keo Tengah	6	6	6
Nangaroro	9	9	9
Boawae	14	13	13
Aesesa Selatan	3	3	3
Aesesa	13	13	13
Wolowae	2	2	2
<b>Nagekeo</b>	<b>57</b>	<b>56</b>	<b>56</b>



Lanjutan Tabel/*Continued Table* 4.1.10

Kecamatan Subdistrict	SMA Senior High School		
	2018	2019	2020
(1)	(8)	(9)	(10)
Mauponggo	2	1	1
Keo Tengah	2	2	2
Nangaroro	1	1	1
Boawae	5	4	4
Aesesa Selatan	-		-
Aesesa	5	5	5
Wolowae	1	1	1
<b>Nagekeo</b>	<b>16</b>	<b>14</b>	<b>14</b>

Lanjutan Tabel/*Continued Table* 4.1.10

Kecamatan Subdistrict	SMK Vocational School		
	2018	2019	2020
(1)	(11)	(12)	(13)
Mauponggo	-	1	-
Keo Tengah	-	-	-
Nangaroro	1	1	1
Boawae	1	1	1
Aesesa Selatan	1	1	1
Aesesa	2	1	2
Wolowae	-	-	-
<b>Nagekeo</b>	<b>5</b>	<b>5</b>	<b>5</b>

Lanjutan Tabel/*Continued Table* 4.1.10

Kecamatan Subdistrict	Perguruan Tinggi University		
	2018	2019	2020
(1)	(14)	(15)	(16)
Mauponggo	–	–	–
Keo Tengah	–	–	–
Nangaroro	–	–	–
Boawae	2	1	1
Aesesa Selatan	–	–	–
Aesesa	2	1	2
Wolowae	–	–	–
<b>Nagekeo</b>	<b>4</b>	<b>2</b>	<b>3</b>

Catatan/Note: <sup>1</sup> Desa pada tabel ini termasuk Unit Permukiman Transmigrasi (UPT) yang masih dibina oleh kementerian terkait dan nagari di Provinsi Sumatera Barat/Villages in this table include Transmigration Settlement Unit which is still fostered by the relevant ministries and the nagari in the Province of Sumatera Barat

Sumber/Source: BPS, Pendataan Potensi Desa (Podes)/ BPS-Statistics Indonesia, Village Potential Data Collection

**Tabel**  
**Table** 4.1.11

**Angka Partisipasi Murni (APM) dan Angka Partisipasi Kasar (APK) Menurut Jenjang Pendidikan di Kabupaten Nagekeo, 2019 dan 2020**  
**Net Participation Rates and Gross Participation Rates by Educational Level in Nagekeo Regency, 2019 and 2020**

Jenjang Pendidikan Educational Level	Angka Partisipasi Murni (APM) Net Participation Rates		Angka Partisipasi Kasar (APK) Gross Participation Rates	
	2019	2020	2019	2020
(1)	(2)	(3)	(4)	(5)
SD/MI/Sederajat Primary School	98,92	98,70	NA	112,65
SMP/MTs/ Sederajat Lower Secondary School	75,01	75,50	NA	89,36
SMA/SMK/MA/Sederajat Upper Secondary School	51,64	51,63	NA	68,02

Sumber/Source: BPS, Survei Sosial Ekonomi Nasional (Susenas)/BPS-Statistics Indonesia, National Socioeconomic Survey

**Tabel 4.1.12** **Persentase Penduduk Kabupaten Nagekeo Berumur 15 tahun Keatas menurut Kepandaian Membaca dan Menulis dan Jenis Kelamin di Kabupaten Nagekeo, 2020**  
**Percentage of Population Aged 15 Years and Over by Reading-Writing Skill and Gender in Nagekeo Regency, 2020**

Kemampuan Baca Tulis <i>Reading-Writing Skill</i>	Jenis Kelamin <i>Gender</i>		Jumlah <i>Total</i>
	Laki-laki <i>Male</i>	Perempuan <i>Female</i>	
(1)	(2)	(3)	(4)
Huruf Latin <i>Latin</i>	97,39	94,34	95,80
Huruf Arab/Hijaiyah/Lainnya <i>Arabic,Hijaiyah,others</i>	3,41	3,09	3,24

Sumber/Source: Survei Sosial Ekonomi Nasional (SUSENAS), 2019/*National Social Economic Survey, 2019*

## 4.2 KESEHATAN HEALTH

**Tabel** 4.2.1 **Jumlah Desa<sup>1</sup>/Kelurahan Yang Memiliki Sarana Kesehatan Menurut Kecamatan di Kabupaten Nagekeo, 2018–2020**  
**Table** 4.2.1 **Number of Villages<sup>1</sup>/Kelurahan Having Health Facilities by Subdistrict in Nagekeo Regency, 2018–2020**

Kecamatan Subdistrict	Rumah Sakit Hospital		
	2018	2019	2020
(1)	(2)	(3)	(4)
Mauponggo	-	-	-
Keo Tengah	-	-	-
Nangaroro	-	-	-
Boawae	-	-	-
Aesesa Selatan	-	-	-
Aesesa	1	1	1
Wolowae	-	-	-
<b>Nagekeo</b>	<b>1</b>	<b>1</b>	<b>1</b>

Lanjutan Tabel/*Continued Table* 4.2.1

Kecamatan <i>Subdistrict</i>	Rumah Sakit Bersalin <i>Maternity Hospital</i>		
	2018	2019	2020
(1)	(5)	(6)	(7)
Mauponggo	-	-	-
Keo Tengah	-	-	-
Nangaroro	-	-	-
Boawae	-	-	-
Aesesa Selatan	-	-	-
Aesesa	-	-	-
Wolowae	-	-	-
<b>Nagekeo</b>	-	-	-

Lanjutan Tabel/*Continued Table 4.2.1*

Kecamatan <i>Subdistrict</i>	Poliklinik <i>Polyclinic</i>		
	2018	2019	2020
(1)	(8)	(9)	(10)
Mauponggo	-	1	1
Keo Tengah	1	1	1
Nangaroro	1	1	1
Boawae	2	3	3
Aesesa Selatan	-	-	-
Aesesa	3	3	3
Wolowae	-	-	-
<b>Nagekeo</b>	<b>7</b>	<b>9</b>	<b>9</b>



Lanjutan Tabel/Continued Table 4.2.1

Kecamatan Subdistrict	Puskesmas Public Health Center		
	2018	2019	2020
(1)	(11)	(12)	(13)
Mauponggo	1	1	1
Keo Tengah	1	1	1
Nangaroro	1	1	1
Boawae	1	1	1
Aesesa Selatan	1	1	1
Aesesa	1	1	1
Wolowae	1	1	1
<b>Nagekeo</b>	<b>7</b>	<b>7</b>	<b>7</b>

Lanjutan Tabel/*Continued Table* 4.2.1

Kecamatan <i>Subdistrict</i>	Puskesmas Pembantu <i>Subsidiary of Public Health Center</i>		
	2018	2019	2020
(1)	(14)	(15)	(16)
Mauponggo	6	7	7
Keo Tengah	4	4	4
Nangaroro	6	6	6
Boawae	8	7	7
Aesesa Selatan	2	2	2
Aesesa	8	6	6
Wolowae	2	2	2
<b>Nagekeo</b>	<b>36</b>	<b>34</b>	<b>34</b>

Lanjutan Tabel/*Continued Table 4.2.1*

Kecamatan Subdistrict	Apotek Pharmacy		
	2018	2019	2020
(1)	(17)	(18)	(19)
Mauponggo	1	1	1
Keo Tengah	-	-	-
Nangaroro	-	-	-
Boawae	3	3	3
Aesesa Selatan	-	-	-
Aesesa	4	4	4
Wolowae	-	-	-
<b>Nagekeo</b>	<b>8</b>	<b>8</b>	<b>8</b>

Catatan/*Note*: <sup>1</sup> Desa pada tabel ini termasuk Unit Permukiman Transmigrasi (UPT) yang masih dibina oleh kementerian terkait dan nagari di Provinsi Sumatera Barat/*Villages in this table include Transmigration Settlement Unit which is still fostered by the relevant ministries and the nagari in the Province of Sumatera Barat*

Sumber/*Source*: BPS, Pendataan Potensi Desa (Podes)/*BPS-Statistics Indonesia, Village Potential Data Collecting*

**Tabel 4.2.2** Jumlah Tenaga Kesehatan Menurut Kecamatan di Kabupaten Nagekeo, 2020  
**Table** *Number of Health Human Resources by Subdistrict in Nagekeo Regency, 2020*

Kecamatan Subdistrict	Dokter Doctor	Perawat Nurse	Bidan Midwife	Farmasi Pharmaceutical	Ahli Gizi Nutritionist
(1)	(2)	(3)	(4)	(5)	(6)
Mauponggo	4	30	38	3	3
Keo Tengah	3	17	34	3	2
Nangaroro	3	30	33	1	3
Boawae	6	59	63	2	3
Aesesa Selatan	1	12	26	1	4
Aesesa	4	35	46	3	4
Wolowae	1	22	17	3	3
<b>Nagekeo</b>	<b>22</b>	<b>206</b>	<b>259</b>	<b>16</b>	<b>22</b>

Sumber/Source: Dinas Kesehatan Kabupaten Nagekeo/ Health Services of Nagekeo Regency

**Tabel 4.2.3** Jumlah Rumah Sakit Umum, Rumah Sakit Khusus, Puskesmas, Klinik Pratama, dan Posyandu Menurut Kecamatan di Kabupaten Nagekeo, 2019 dan 2020  
**Number of General Hospital, Specialized Hospital, Public Health Center, Primary Clinic, and Integrated Health Post by Subdistrict in Nagekeo Regency, 2019 and 2020**

Kecamatan Subdistrict	Rumah Sakit Umum General Hospital		Rumah Sakit Khusus Specialized Hospital	
	2019	2020	2019	2020
(1)	(2)	(3)	(4)	(5)
Mauponggo	-	-	-	-
Keo Tengah	-	-	-	-
Nangaroro	-	-	-	-
Boawae	-	-	-	-
Aesesa Selatan	-	-	-	-
Aesesa	1	1	-	-
Wolowae	-	-	-	-
<b>Nagekeo</b>	<b>1</b>	<b>1</b>	<b>-</b>	<b>-</b>

Lanjutan Tabel/*Continued Table* 4.2.3

Kecamatan <i>Subdistrict</i>	Puskesmas <sup>1</sup> Rawat Inap <i>Public Health Center<sup>1</sup> with Inpatient Care</i>		Puskesmas <sup>1</sup> Non Rawat Inap <i>Public Health Center<sup>1</sup> without Inpatient Care</i>	
	2019	2020	2019	2020
(1)	(6)	(7)	(8)	(9)
Mauponggo	1	1	-	-
Keo Tengah	1	1	-	-
Nangaroro	1	1	-	-
Boawae	1	1	-	-
Aesesa Selatan	1	1	-	-
Aesesa	1	1	-	-
Wolowae	1	1	-	-
<b>Nagekeo</b>	<b>1</b>	<b>1</b>	<b>-</b>	<b>-</b>

Lanjutan Tabel/*Continued Table 4.2.3*

Kecamatan Subdistrict	Klinik Pratama Primary Clinic		Posyandu Integrated Health Post	
	2019	2020	2019	2020
(1)	(10)	(11)	(12)	(13)
Mauponggo	-	-	61	61
Keo Tengah	-	-	32	32
Nangaroro	-	-	62	62
Boawae	-	-	52	52
Aesesa Selatan	-	-	19	19
Aesesa	1	1	62	62
Wolowae	-	-	13	13
<b>Nagekeo</b>	<b>1</b>	<b>1</b>	<b>301</b>	<b>301</b>

Sumber/*Source*: Dinas Kesehatan Kabupaten Nagekeo/ *Health Services of Nagekeo Regency*

**Tabel**  
**Table** 4.2.4**Jumlah Tenaga Kesehatan Menurut Unit kerja dan Sarana  
Pelayanan Kesehatan di Kabupaten Nagekeo, 2020**  
**Number of Health Personnel Service By Work Unit and Health  
Facilities in Nagekeo Regency, 2020**

<b>Unit Kerja Work Unit</b>	<b>Dokter Doctor</b>	<b>Perawat Nurse</b>	<b>Bidan Midwife</b>	<b>Farmasi Pharmaceutical</b>
(1)	(2)	(3)	(4)	(5)
Puskesmas <i>Public Health Center</i>	22	206	259	16
Instalasi Farmasi <i>Pharmacy</i>	-	-	-	-
Labkesda <i>Laboratory</i>	-	-	-	-
Dinas Kesehatan <i>Health Services</i>	-	-	-	-
Rumah Sakit <i>Hospital</i>	16	83	33	12
<b>Jumlah/Total</b>	<b>38</b>	<b>289</b>	<b>292</b>	<b>28</b>

Sumber/Source: Dinas Kesehatan Kabupaten Nagekeo/ *Health Services of Nagekeo Regency*



Lanjutan Tabel/*Continued Table 4.2.4*

<b>Kecamatan Subdistrict</b>	<b>Ahli Gizi Nutritionist</b>	<b>Teknisi Medis Technical Medic</b>	<b>Sanitasi Hygiene Expert</b>	<b>Kesehatan Masyarakat Public Health</b>
(1)	(6)	(7)	(8)	(9)
Puskesmas <i>Public Health Center</i>	22	28	19	17
Instalasi Farmasi <i>Pharmacy</i>	-	-	-	-
Labkesda <i>Laboratory</i>	-	-	-	-
Dinas Kesehatan <i>Health Services</i>	-	-	-	-
Rumah Sakit <i>Hospital</i>	6	14	5	6
<b>Jumlah/Total</b>	<b>28</b>	<b>42</b>	<b>24</b>	<b>23</b>

Sumber/Source: Dinas Kesehatan Kabupaten Nagekeo/ *Health Services of Nagekeo Regency*

**Tabel**  
**Table** 4.2.5

**Jumlah Dokter Spesialis, Dokter Umum, dan Dokter Gigi Menurut Sarana Pelayanan Kesehatan di Kabupaten Nagekeo, 2019**  
**Number of Specialist, General Doctor, and Dentist by Type of Health Facility in Nagekeo Regency, 2019**

<b>Unit Kerja</b> <b>Work Unit</b>	<b>Dokter</b> <b>Doctor</b>	<b>Dokter Umum</b> <b>General Doctor</b>	<b>Dokter Gigi</b> <b>Dentist</b>
(1)	(2)	(3)	(4)
Puskesmas <i>Public Health Center</i>	-	17	5
Rumah Sakit <i>Hospital</i>	10	16	-
Dinas Kesehatan <i>Health Services</i>	-	-	1
Sarana Kesehatan Lain <i>Other Health Facility</i>	-	-	-
<b>Jumlah/Total</b>	<b>10</b>	<b>33</b>	<b>5</b>

Sumber/Source: Dinas Kesehatan Kabupaten Nagekeo/ Health Services of Nagekeo Regency

**Tabel** 4.2.6 **Jumlah Balita yang Pernah Mendapat Imunisasi Menurut Kecamatan dan Jenis Imunisasi di Kabupaten Nagekeo, 2020**  
**Baby Immunization by Subdistrict in Nagekeo Regency, 2020**

Kecamatan Subdistrict	BCG	DPT 1 + HB 1	DPT3 + HB3	Polio3	Campak	Hepatitis B3
(1)	(2)	(3)	(4)	(5)	(6)	(7)
Mauponggo	295	318	314	327	320	...
Keo Tengah	219	210	214	210	180	...
Nangaroro	295	291	329	308	290	...
Boawae	563	562	577	583	547	...
Aesesa Selatan	135	142	133	143	130	...
Aesesa	759	753	729	705	660	...
Wolowae	108	97	106	106	88	...
<b>Nagekeo</b>	<b>1 860</b>	<b>1 845</b>	<b>1 874</b>	<b>1 845</b>	<b>1 715</b>	<b>...</b>

Sumber/Source: Dinas Kesehatan Kabupaten Nagekeo/ Health Services of Nagekeo Regency

**Tabel**  
**Table** 4.2.7

**Jumlah dan Persentase Bayi 0-6 Bulan yang Diberi ASI Eksklusif Menurut Kecamatan di Kabupaten Nagekeo, 2020**  
**0-6 Months Baby Gived Exclusively Mother's Milk by Subdistrict in Nagekeo Regency, 2020**

Kecamatan Subdistrict	Jumlah Bayi 0-6 Bulan Number of 0-6 Month Baby	Asi Eksklusif Exclusively Mother's milk	
		Jumlah Total	Persentase Percentage
(1)	(2)	(3)	(4)
Mauponggo	311	257	82,6
Keo Tengah	169	159	94,1
Nangaroro	245	233	95,1
Boawae	342	336	98,2
Aesesa Selatan	707	591	83,6
Aesesa	130	125	96,2
Wolowae	121	94	77,7
<b>Nagekeo</b>	<b>958</b>	<b>810</b>	<b>84,6</b>

Sumber/Source: Dinas Kesehatan Kabupaten Nagekeo/ Health Services of Nagekeo Regency

**Tabel 4.2.8** Jumlah Bayi lahir, Bayi Berat Badan Lahir Rendah (BBLR), BBLR Dirujuk, dan Bergizi Buruk Menurut Kecamatan di Kabupaten Nagekeo, 2020  
*Number of Born Baby, Baby with Low Weight at Birth by Subdistrict in Nagekeo Regency, 2020*

Kecamatan Subdistrict	Bayi Lahir Births	Ditimbang Be Pondered	BBLR Low Weight at Birth	%BBLR Dirujuk Treated	Gizi Buruk Undernourished
(1)	(2)	(3)	(4)	(5)	(6)
Mauponggo	332	332	32	9,9	-
Keo Tengah	213	213	18	8,7	-
Nangaroro	299	299	18	6,9	-
Boawae	605	605	35	5,7	-
Aesesa Selatan	140	140	2	1,5	-
Aesesa	713	713	51	6,5	-
Wolowae	130	130	3	3,3	-
<b>Nagekeo</b>	<b>2 432</b>	<b>2 432</b>	<b>56</b>	<b>5,6</b>	<b>-</b>

Sumber/Source: Dinas Kesehatan Kabupaten Nagekeo/ Health Services of Nagekeo Regency

**Tabel**  
**Table 4.2.9****Jumlah Ibu Hamil Melakukan Kunjungan K1, Kunjungan K4 dan Mendapat Tablet Zat Besi (Fe3) Menurut Kecamatan di Kabupaten Nagekeo, 2020**  
***Number of Pregnant Mother Covered by Health Service and Given Fe3 pill by Subdistrict in Nagekeo Regency, 2020***

<b>Kecamatan Subdistrict</b>	<b>Jumlah Ibu Hamil Pregnant Mother</b>	<b>Melakukan Kunjungan K1 One Visit</b>	<b>Melakukan Kunjungan K4 Four Visit</b>	<b>Kurang Energi Kronis (KEK) Chronic Energy Deficiency</b>	<b>Mendapat Zat Besi Fe3 Received Iron Supplement</b>
(1)	(2)	(3)	(4)	(5)	(6)
Mauponggo	523	328	224	63	200
Keo Tengah	329	209	178	50	202
Nangaroro	458	285	290	63	240
Boawae	917	611	535	117	517
Aesesa Selatan	234	166	132	51	128
Aesesa	1 139	764	798	88	811
Wolowae	184	135	81	35	72
<b>Nagekeo</b>	<b>3 784</b>	<b>2 498</b>	<b>2 238</b>	<b>467</b>	<b>1 528</b>

Sumber/Source: Dinas Kesehatan Kabupaten Nagekeo/ Health Services of Nagekeo Regency

**Tabel 4.2.10** Jumlah Kasus HIV/AIDS, Infeksi Seksual Menular (IMS), DBD Diare, TB dan Malaria yang Ditangani Menurut Kecamatan di Kabupaten Nagekeo, 2020  
**Number of Taken Care HIV/AIDS Victim, IMS, DBD, Diarrhea, Tuberculosis (TB) and Malaria by Subdistrict in Nagekeo Regency, 2020**

Kecamatan Subdistrict	HIV/AIDS	IMS Sexually Transmitted Infection	DBD Dengue Fever	Diare Diarrhea	TB Tuberculosis	Malaria Malaria
(1)	(2)	(3)	(4)	(5)	(6)	(7)
Mauponggo	3	1	1	394	9	2
Keo Tengah	-	4	2	195	10	-
Nangaroro	1	-	9	328	21	-
Boawae	6	1	22	714	34	-
Aesesa Selatan	1	11	-	133	11	2
Aesesa	3	1	32	312	57	-
Wolowae	-	3	2	142	6	-
<b>Nagekeo</b>	<b>14</b>	<b>21</b>	<b>68</b>	<b>2 206</b>	<b>148</b>	<b>4</b>

Sumber/Source: Dinas Kesehatan Kabupaten Nagekeo/ Health Services of Nagekeo Regency

**Tabel**  
**Table** 4.2.11

**Jumlah dan Persentase Bayi yang Lahir Hidup dan Lahir Mati Menurut Kecamatan di Kabupaten Nagekeo, 2019**  
**Number and Percentage Live Birth and Stillbirth by Subdistrict in Nagekeo Regency, 2019**

Kecamatan Subdistrict	Jumlah Kelahiran Total Birth	Lahir Hidup Live Birth		Lahir Mati Stillbirth	
		Jumlah Total	Persentase Percentage	Jumlah Total	Persentase Percentage
(1)	(2)	(3)	(4)	(5)	(6)
Mauponggo	335	332	99,10	3	0,90
Keo Tengah	214	213	99,53	1	0,47
Nangaroro	301	291	96,68	10	3,32
Boawae	608	605	99,51	3	0,49
Aesesa Selatan	143	140	97,90	3	2,10
Aesesa	717	713	99,44	4	0,56
Wolowae	104	103	99,04	1	0,96
<b>Nagekeo</b>	<b>2 422</b>	<b>2 397</b>	<b>98,97</b>	<b>25</b>	<b>1,03</b>

Sumber/Source: Dinas Kesehatan Kabupaten Nagekeo/ Health Services of Nagekeo Regency



**Tabel** 4.2.12 **Jumlah Kematian Maternal Menurut Kecamatan di Kabupaten Nagekeo, 2020**  
**Table** **Number of Maternal Death by Subdistrict in Nagekeo Regency, 2020**

Kecamatan Subdistrict	Kematian Ibu Hamil Pregnant Mother Death	Kematian Ibu Bersalin Birth Mother Death	Kematian Ibu Nifas Childbirth Mother Death	Jumlah Total
(1)	(2)	(3)	(4)	(5)
Mauponggo	-	1	-	1
Keo Tengah	-	-	-	-
Nangaroro	-	-	-	-
Boawae	-	3	-	3
Aesesa Selatan	-	-	-	-
Aesesa	-	-	-	-
Wolowae	-	-	-	-
<b>Nagekeo</b>	<b>-</b>	<b>4</b>	<b>-</b>	<b>4</b>

Sumber/Source: Dinas Kesehatan Kabupaten Nagekeo/ Health Services of Nagekeo Regency

**Tabel**  
**Table** 4.2.13

**Jumlah Pasangan Usia Subur dan Peserta KB Aktif Menurut Kecamatan di Kabupaten Nagekeo, 2020**  
**Number of Childbearing Age Couple and Family Planning Active Participant by Subdistrict in Nagekeo Regency, 2020**

Kecamatan Subdistrict	Jumlah Pasangan Usia Subur Eligible Couples	Peserta KB Aktif Live Birth			
		IUD	MOW	MOP	Kondom Condom
(1)	(2)	(3)	(4)	(5)	(6)
Mauponggo	2 825	571	267	-	13
Keo Tengah	1 515	81	176	1	11
Nangaroro	2 407	127	232	-	1
Boawae	4 183	496	700	5	26
Aesesa Selatan	860	22	104	-	10
Aesesa	4 722	379	315	5	-
Wolowae	766	8	51	2	-
<b>Nagekeo</b>	<b>17 278</b>	<b>1 684</b>	<b>1 845</b>	<b>13</b>	<b>61</b>

Lanjutan Tabel/*Continued Table 4.2.13*

Kecamatan <i>Subdistrict</i>	Jumlah Pasangan Usia Subur <i>Eligible Couples</i>	Peserta KB Aktif <i>Live Birth</i>			Jumlah <i>Total</i>
		Implant <i>Implants</i>	Suntikan <i>Injection</i>	Pil <i>Pill</i>	
(1)	(2)	(7)	(8)	(9)	(10)
Mauponggo	2 825	654	386	131	1 171
Keo Tengah	1 515	267	182	10	459
Nangaroro	2 407	458	566	86	1 110
Boawae	4 183	886	967	140	1 993
Aesesa Selatan	860	137	149	8	294
Aesesa	4 722	685	1 426	268	2 379
Wolowae	766	88	96	29	213
<b>Nagekeo</b>	<b>17 278</b>	<b>3 175</b>	<b>3 772</b>	<b>672</b>	<b>7 619</b>

Sumber/*Source*: Dinas Pengendalian Penduduk dan Keluarga Berencana Kabupaten Nagekeo/ *Population Control and Family Planning Service of Nagekeo of Nagekeo Regency*

**Tabel**  
**Table** 4.2.14**Jumlah Klinik Keluarga Berencana (KKB) dan Pos  
Pelayanan Keluarga Berencana Desa (PPKBD) Menurut  
Kecamatan di Kabupaten Nagekeo, 2020**  
*Number of Family Planning Clinic and Centre by Subdistrict  
in Nagekeo Regency, 2020*

<b>Kecamatan Subdistrict</b>	<b>KKB Family Planning Clinic</b>	<b>PPKBD Family Planning Service Center</b>
(1)	(2)	(3)
Mauponggo	1	21
Keo Tengah	1	16
Nangaroro	1	19
Boawae	1	27
Aesesa Selatan	1	7
Aesesa	1	18
Wolowae	1	5
<b>Nagekeo</b>	<b>7</b>	<b>113</b>

### 4.3 AGAMA DAN SOSIAL LAINNYA RELIGION AND OTHER SOCIAL AFFAIRS

**Tabel 4.3.1** Jumlah Penduduk Menurut Kecamatan dan Agama yang Dianut di Kabupaten Nagekeo, 2020  
*Population by Subdistrict and Religion in Nagekeo Regency, 2020*

Kecamatan Subdistrict	Islam	Protestan Protestant	Katolik Catholic	Hindu	Budha Buddha	Lainnya Others
(1)	(2)	(3)	(4)	(5)	(6)	(7)
Mauponggo	2 161	128	22 338	-	-	-
Keo Tengah	1 009	13	14 917	-	-	-
Nangaroro	1 266	28	19 424	-	-	-
Boawae	417	235	37 468	-	-	-
Aesesa Selatan	-	-	8 708	-	-	-
Aesesa	9 442	613	34 190	22	-	-
Wolowae	633	1	4 951	-	-	-
<b>Nagekeo</b>	<b>14 928</b>	<b>1 018</b>	<b>141 996</b>	<b>22</b>	<b>-</b>	<b>-</b>

Sumber/Source: Kementerian Agama Kabupaten Nagekeo/Ministry of Religious Affair of Nagekeo Regency

**Tabel**  
**Table** 4.3.2

**Jumlah Tempat Peribadatan Menurut Kecamatan di  
Kabupaten Nagekeo, 2020**  
*Number of Places of Worship by Subdistrict in Nagekeo  
Regency, 2020*

Kecamatan Subdistrict	Masjid Mosque	Mushola Pray Room	Gereja Protestan Protestant Church	Gereja Katholik Catholic Church	Pura Temple	Vihara
(1)	(2)	(3)	(4)	(5)	(6)	(7)
Mauponggo	6	-	1	3	-	-
Keo Tengah	4	3	-	2	-	-
Nangaroro	7	3	2	3	-	-
Boawae	1	-	1	4	-	-
Aesesa Selatan	-	-	-	1	-	-
Aesesa	12	12	3	3	-	-
Wolowae	1	1	-	1	-	-
<b>Nagekeo</b>	<b>31</b>	<b>19</b>	<b>7</b>	<b>17</b>	<b>-</b>	<b>-</b>

Sumber/Source: Kementerian Agama Kabupaten Nagekeo/Ministry of Religious Affair of Nagekeo Regency

**Tabel 4.3.3** Jumlah Jemaah Haji yang diberangkatkan ke Tanah Suci Menurut Kecamatan dan Jenis Kelamin di Kabupaten Nagekeo, 2020  
*Number of Moslem Pilgrims Departured for Mecca by Sex and Subdistrict in Nagekeo Regency, 2020*

Kecamatan Subdistrict	Laki-Laki Male	Perempuan Female	Jumlah Total
(1)	(2)	(3)	(4)
Mauponggo	-	1	1
Keo Tengah	-	-	-
Nangaroro	1	-	1
Boawae	-	-	-
Aesesa Selatan	-	-	-
Aesesa	3	3	6
Wolowae	-	-	-
<b>Nagekeo</b>	<b>4</b>	<b>4</b>	<b>8</b>

Sumber/Source: Kementerian Agama Kabupaten Nagekeo/ Ministry of Religions Affairs of Nagekeo Regency

**Tabel**  
**Table** 4.3.4

**Jumlah Desa<sup>1</sup>/Kelurahan yang Mengalami Bencana Alam<sup>2</sup>  
Menurut Kecamatan di Kabupaten Nagekeo, 2018–2020**  
**Number of Villages<sup>1</sup>/Kelurahan that Had Natural Disaster<sup>2</sup>  
by Subdistrict in Nagekeo Regency, 2018–2020**

Kecamatan Subdistrict	Banjir/Flood		
	2018	2019	2020
(1)	(2)	(3)	(4)
Mauponggo	4	3	2
Keo Tengah	2	5	3
Nangaroro	–	3	1
Boawae	3	–	–
Aesesa Selatan	–	–	–
Aesesa	–	8	4
Wolowae	1	–	2
<b>Nagekeo</b>	<b>10</b>	<b>19</b>	<b>12</b>



Lanjutan Tabel/*Continued Table 4.3.3*

Kecamatan Subdistrict	Gempa Bumi/ <i>Earthquake</i>		
	2018	2019	2020
(1)	(5)	(6)	(7)
Mauponggo	–	1	–
Keo Tengah	–	1	–
Nangaroro	–	–	–
Boawae	–	–	–
Aesesa Selatan	–	1	–
Aesesa	–	1	–
Wolowae	–	–	–
<b>Nagekeo</b>	–	<b>4</b>	–

Lanjutan Tabel/*Continued Table* 4.3.3

Kecamatan <i>Subdistrict</i>	Tanah Longsor/ <i>Landslide</i>		
	2018	2019	2020
(1)	(8)	(9)	(10)
Mauponggo	7	3	4
Keo Tengah	2	5	2
Nangaroro	1	1	2
Boawae	1	4	3
Aesesa Selatan	–	–	–
Aesesa	–	–	–
Wolowae	–	–	–
<b>Nagekeo</b>	<b>11</b>	<b>13</b>	<b>11</b>

Catatan/*Note*: <sup>1</sup> Desa pada tabel ini termasuk Unit Permukiman Transmigrasi (UPT) yang masih dibina oleh kementerian terkait dan nagari di Provinsi Sumatera Barat/*Villages in this table are included in Transmigration Settlement Unit which is still fostered by the relevant ministries and the nagari in the Province of Sumatera Barat*

<sup>2</sup> Kejadian dalam setahun sebelum tahun pencacahan/*Occured during the last one year before the enumeration years*

Sumber/*Source*: BPS, Pendataan Potensi Desa (Podes)/*BPS-Statistics Indonesia, Village Potential Data Collecting*

#### 4.4 KEMISKINAN POVERTY

**Tabel 4.4.1** Garis Kemiskinan, Jumlah, dan Persentase Penduduk Miskin di Kabupaten Nagekeo, 2013–2020  
*Poverty Line, Number, and Percentage of Poor People in Nagekeo Regency, 2013–2020*

Tahun Year	Garis Kemiskinan (rupiah/kapita/bulan) Poverty Line (rupiah/capita/month)	Jumlah Penduduk Miskin (ribu) Number of Poor People (thousand)	Persentase Penduduk Miskin Percentage of Poor People
(1)	(2)	(3)	(4)
2013	252 083	16,50	12,08
2014	268 750	16,64	12,02
2015	274 620	20,00	14,38
2016	292 032	19,18	13,61
2017	316 717	19,20	13,48
2018	323 316	18,69	12,98
2019	328 646	18,70	12,85
2020	353 481	18,51	12,61

Sumber/Source: .BPS, Survei Sosial Ekonomi Nasional Maret/BPS-Statistics Indonesia, March National Socioeconomic Survey

**Tabel**  
**Table** 4.4.2

**Indeks Kedalaman Kemiskinan dan Indeks Keparahan Kemiskinan di Kabupaten Nagekeo, 2013–2020**  
**Poverty Gap Index and Poverty Severity Index in Nagekeo Regency, 2013–2020**

<b>Tahun</b> <b>Year</b>	<b>Indeks Kedalaman Kemiskinan</b> <b>Poverty Gap Index</b>	<b>Indeks Keparahan Kemiskinan</b> <b>Poverty Severity Index</b>
(1)	(2)	(3)
2013	2,23	0,55
2014	1,48	0,25
2015	2,07	0,47
2016	1,98	0,42
2017	1,43	0,24
2018	1,88	0,46
2019	1,93	0,42
2020	1,70	0,32

Sumber/Source: .BPS, Survei Sosial Ekonomi Nasional Maret/BPS-Statistics Indonesia, March National Socioeconomic Survey



# PERIKANAN FISHERY

5

Jumlah perahu/kapal  
penangkapan ikan sebanyak

*Number of boats / ships catching as many fish*

**867** buah/unit



Produksi ikan terbanyak tahun 2020  
adalah ikan Teri dengan produksi  
sebesar

*Most fish production in 2020 is anchovies with  
production amounting to*

**947.511** kg



**PENJELASAN TEKNIS**

1. Pengumpulan data Statistik Pertanian (SP) diselenggarakan oleh Badan Pusat Statistik bekerja sama dengan Direktorat Jendral Tanaman pangan, Kementerian Pertanian.
2. Data pokok tanaman pangan yang dikumpulkan adalah luas panen dan produktivitas (hasil per hektar). Produksi tanaman pangan merupakan hasil perkalian antara luas panen dan produktivitas. Jenis data tanaman yang dikumpulkan mencakup padi dan palawija (jagung, kedelai, kacang tanah, ubi kayu dan ubi jalar). Pengumpulan data luas panen dilakukan setiap bulan oleh Mantri Pertanian/ Kepala Cabang Dinas Kecamatan (KCD) dan dilaporkan dengan formulir Statistik Pertanian (SP). Pengumpulan data dilakukan dengan pendekatan area kecamatan diseluruh wilayah Indonesia. Pengumpulan data luas panen ditingkat kecamatan dapat didasarkan pada hasil pengumpulan data dari seluruh desa/kelurahan di kecamatan bersangkutan. Pengumpulan data produktivitas tanaman pangan melalui Survei Ubinan dengan pendekatan rumah tangga menggunakan formulir SUB-S. Periode pengumpulan data dilakukan setiap subround (empat bulanan) dengan petugas

**TECHNICAL NOTES**

1. *Agricultural Survey is carried out by the BPS-Statistics Indonesia in cooperation with the Directorate General of Food Crps, the Ministry of Agriculture.*
2. *The main food crops data collected consists of area harvested and productivity (yield per hectare). Food crops production is generated by area harvested multiplied by productivity. Type of food crops data covers paddy and secondary food crops (maize, soybeans, peanuts, cassava, and sweet potatoes). The area harvested data is collected every month by the Agriculture Extension Workers (called KCD for Kepala Cabang Dinas) and reported in Agriculture Statistics Form (called SP for Statistik Pertanian). Data collection is conducted using sub district area approach in all sub district in Indonesia. Area harvested in each sub district in each village in the sub district. Food crops productivity (yield per hectare) data are collected through the Crop Cutting survey using SUB-S from based on household approach. The data collection is conducted in every sub round (four monthly) with Sub District Statistics Coordinator (called KSK for Koordinator Statistik Kecamatan) and KCD being the enumerator. The productivity data collection is conducted by*



lapangan adalah Mantri Statistik (Koodinasi Statistik Kecamatan/ KSK) dan KCD. Pengumpulan data produktivitas dilakukan melalui pengukuran langsung pada plot ubinan berukuran 2,5 m x 2,5 m. Pengumpulan data produktivitas dilakukan pada waktu panen petani.

3. Pengumpulan data luas lahan sawah dilakukan setiap tahun oleh KCD dengan menggunakan formulir SP-Lahan. Data luas lahan sawah yang dilaporkan adalah kondisi akhir tahun yang berada diwilayahadministrasikecamatan mencakuplahanyangdiusahakan oleh rumah tangga, perusahaan, pemerintah, dan lain-lain.
4. Produksi padi mencakup padi sawah dan padi ladang. Data produksi padi dan palawija yang disajikan adalah dalam kualitas: gabah kering giling (padi), pipilan kering(jagung),bijikering(kedelai dan kacang tanah), dan umbi basah (ubi kayu dan ubi jalar).
5. Survei Pertanian Hortikultura (SPH) diselenggarakan oleh Badan Pusat Statistik bekerja sama dengan Direktorat Jendral Holtikultura, Kementerian Pertanian.
6. Kuesioner yang digunakan dalam pengumpulan data SPH mencakup:
  - a. SPH-SBS digunakan untuk data tanaman sayuran dan buah-buahan semusim.

*a direct measurement in 2,5 m x 2,5 m crop cutting plot. The productivity measurement is conducted at the time when farmers are harvesting their crops.*

3. *Wetland area data is collected annually by KCD using the from called SP-Lahan. Wetland area data reported is the condition at the end of the year, and covers wetland in districts administrative area including the land cultivated by households, firms governments, and others.*
4. *The production of paddy covers the production of wetland paddy and dryland paddy. Production of paddy and secondary crops data are presented in the form of: dry unhusked rice (paddy), dry loose maize (maize), dry shells crops (soybeans and peanuts) and fresh roots (cassava and sweet potatoes).*
5. *The Agricultural Survey for Horticulture (SPH) is carried out by the BPS-Statistics Indonesia in cooperation with the Directorate General of Horticulture, Ministry of Agriculture.*
6. *The Questionnaire to collect the Agriculture Survey for Horticulture data are:*
  - a. *SPH-SBS used for data on seasonalvegetablesandfruitplants.*
  - b. *SPH-BST used for data on*

- b. SPH-BST digunakan untuk data tanaman buah-buahan dan sayuran tahunan.
- c. SPH-TBF digunakan untuk data tanaman biofarmakad. SPH-TH digunakan untuk data tanaman hias.
7. Metode yang digunakan dalam survei ini adalah metode pencacahan lengkap terhadap seluruh kecamatan di Indonesia dan dilaporkan secara rutin bulanan untuk SPH-SBS dan triwulanan untuk SPH-BST, SPH-TBF, SPH-TH, oleh mantritani/KCD.
8. Tanaman sayuran dan buah-buahan semusim.
- a. Tanaman sayuran adalah tanaman sumber vitamin, garam mineral dan lain-lain yang dikonsumsi dari bagian tanaman yang berupa daun, bunga, buah dan umbinya, yang berumur kurang dari satu tahun.
- b. Tanaman buah-buahan semusim adalah tanaman sumber vitamin, garam mineral dan lain-lain yang dikonsumsi dari bagian tanaman yang berupa buah, berumur kurang dari satu tahun, tidak berbentuk pohon/rumpun tetapi menjalan dan berbatang lunak.
9. Tanaman buah-buahan dan sayuran tahunan
- a. Tanaman buah-buahan tahunan adalah tanaman sumber vitamin, garam mineral dan lain-lain yang dikonsumsi dari bagian tanaman yang berupa buah dan *annual fruit and vegetables plants.*
- c. *SPH-TBF use for data on medicinal plants.*
- d. *SPH-TH used for data on ornamental plants.*
7. *The method used in this survey is complete enumeration for all of sub districts in Indonesia and reported monthly for SPH-BST, SPH-TBF, SPH-TH by agriculture extension services.*
8. *Seasonal vegetables and fruit plants*
- a. *Seasonal vegetables plants are plants which are the sources of vitamin, mineral salt, etc, consumed from the part of the plant in the form of leaf, flower, fruit and root with the age of less than one year.*
- b. *Seasonal fruits plant are plants which are the sources of vitamin, contained mineral salt, etc, consumed from the part of the plant in the form of fruits. These plants are creeps with the age of less than one year.*
9. *Annual fruit and vegetable plants*
- a. *Annual fruits plants are plants which are the sources of vitamin, contained mineral salt, etc, consumed from the part of the plant in the form of fruits and more than one year of age.*
- b. *Annual*

merupakan tanaman tahunan.

b. Tanaman sayuran tahunan adalah tanaman sumber vitamin, garam mineral dan lain-lain yang dikonsumsi dari bagian tanaman yang berupa daun dan atau buah yang berumur lebih dari satu tahun.

10. Tanaman biofarmaka adalah tanaman yang bermanfaat untuk obat-obatan, kosmetik dan kesehatan yang dikonsumsi atau digunakan Dari bagian-bagian tanaman seperti daun, batang, buah, umbi (rimpang) ataupun akar.
11. Data yang dikumpulkan dalam SPH mencakup: data tentang luas penanaman, luas panen (untuk buah-buahan tahunan adalah banyaknya tanaman yang menghasilkan), produksi, luas rusak, luas tanaman akhir dan harga jual petani.
12. Luas panen adalah luas tanaman sayuran, buah-buahan, biofarmaka dan tanaman hias yang diambil hasilnya/dipanen pada periode pelaporan.
13. Luas panen untuk tanaman sayuran: luas tanaman yang dipanen sekaligus/habis/dibongkar dan luas tanaman yang dipanen berkali-kali (lebih dari satu kali)/belum habis.
  - a. Tanaman yang dipanen sekaligus/habis/dibongkar adalah tanaman yang sehabis

*vegetable plants are plants plants which are the sources of vitamin, contained mineral salt, etc, consumed from the part of the plant in the form of vegetable and more than one year of age.*

10. *Medicinal plants are plants which are usefull for medicine. It is consumend from parts of the plants such as leaf, flower, fruit, tubbert and root.*
11. *The Agriculture Survey for Horticulture collects the information on the planted area, harvested area (for annual vegetables is the number of production plant), production, damaged area plant area in the end of period, and price on the fron-gate level.*
12. *Harvested area is which vegetables, fruit, medicinal and ornamental plant of crop harvested during the period of report.*
13. *Harvested area of vegetables: area of entirely plant harvested/ demolished and plant harvested several times/undemolished. a. Entirely plants harvested/ demolished are plants usually harvested once and demolished to be substituted by other plants, consisting of: shallots, garlic, leeks,*

panen langsung dibongkar/ dicabut, terdiri dari bawang merah, bawang putih, bawang daun, kentang, kol/kubis, kembang kol, petsai/sawi, wortel, lobak dan kacang merah.

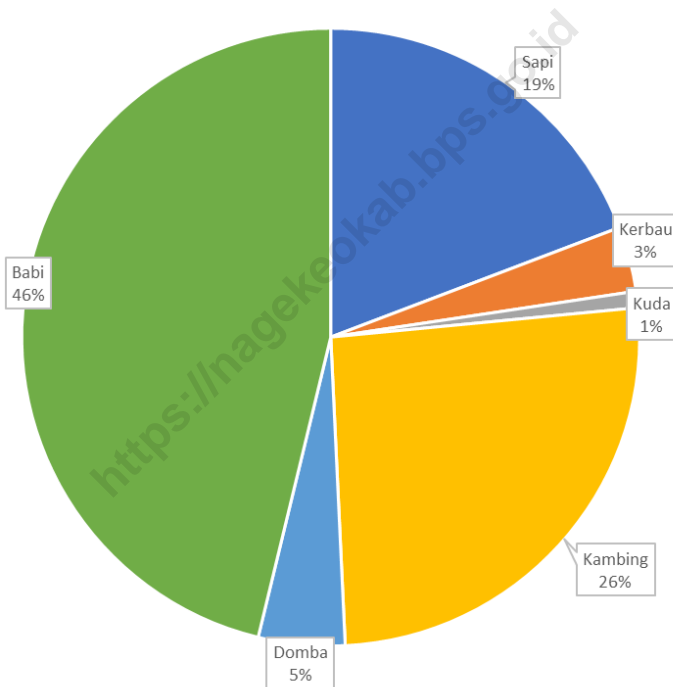
b. Tanaman yang dipanen berkali-kali (lebih dari satu kali)/belum habis adalah tanaman yang pemanenannya lebih dari satu kali dan biasanya dibongkar apabila penenan terakhir sudah tidak menandai lagi, terdiri dari: kacang panjang, cabe besar, cabe rawit, jamur, tomat, terung, buncis, ketimun, labu siam, kangkung, bayam, melon, semangka, blewah.

*potato, cabbage, cauli flower, mustard green, carrots, Chinese radish and red kidney beans*  
*b.Plants harvested several times/ undemolished are plants usually harvested more than once and demolished in the case that the last harvest was economically not profitable. They consist of: yard long beans, chili, small chili, mushroom, tomatoes, egg plant, french beans, cucumber, pumpink/ chajota, swamp cabbage, spinach, melon, watermelon and blewah.*



**Gambar** 5.1  
**Figures**

**Persentase Populasi Ternak Menurut Kecamatan dan jenis Ternak di Kabupaten Nagekeo, 2020**  
*Livestock Population Percentage by Subdistrict and Kind of Livestock in Nagekeo Regency, 2020*



Sumber/Source: Dinas Peternakan Kabupaten Nagekeo//Livestock Service of Nagekeo Regency



## 5.1 HORTIKULTURA HORTICULTURE

**Tabel** 5.1.1 **Luas Panen Tanaman Sayuran Menurut Kecamatan dan Jenis Tanaman di Kabupaten Nagekeo (ha), 2019 dan 2020**  
*Harvested Area of Vegetables by Subdistrict and Kind of Plant in Nagekeo Regency (ha), 2019 and 2020*

Kecamatan Subdistrict	Bawang Merah Shallot		Cabai Besar Chili/Big Chili	
	2019	2020*	2019	2020*
(1)	(2)	(3)	(4)	(5)
Mauponggo	-	-	5	-
Keo Tengah	-	-	-	-
Nangaroro	-	-	-	-
Boawae	-	1	-	11
Aesesa Selatan	-	-	-	-
Aesesa	7	3	3	8
Wolowae	-	-	-	-
<b>Nagekeo</b>	<b>7</b>	<b>4</b>	<b>8</b>	<b>19</b>



Lanjutan Tabel/*Continued Table 5.1.1*

Kecamatan <i>Subdistrict</i>	Cabai Rawit <i>Chili/Cayenne Pepper</i>		Kentang <i>Potato</i>	
	2019	2020*	2019	2020*
(1)	(6)	(7)	(8)	(9)
Mauponggo	-	-	-	-
Keo Tengah	-	2	-	-
Nangaroro	-	-	-	-
Boawae	1	2	-	-
Aesesa Selatan	-	1	-	-
Aesesa	3	5	-	-
Wolowae	5	6	-	-
<b>Nagekeo</b>	<b>9</b>	<b>16</b>	-	-

Lanjutan Tabel/*Continued Table* 5.1.1

Kecamatan Subdistrict	Kubis Cabbage		Tomat Tomato	
	2019	2020*	2019	2020*
(1)	(10)	(11)	(12)	(13)
Mauponggo	-	-	4	1
Keo Tengah	-	-	-	-
Nangaroro	-	-	-	-
Boawae	-	1	2	3
Aesesa Selatan	-	-	-	2
Aesesa	-	-	10	4
Wolowae	-	-	-	-
<b>Nagekeo</b>	<b>-</b>	<b>1</b>	<b>16</b>	<b>10</b>

Lanjutan Tabel/Continued Table 5.1.1

Kecamatan Subdistrict	Bawang Putih Garlic		Petsai Chinese Cabbage		Kangkung Water Spinach	
	2019	2020 <sup>x</sup>	2019	2020 <sup>x</sup>	2019	2020 <sup>x</sup>
(1)	(14)	(15)	(16)	(17)	(18)	(19)
Mauponggo	-	-	1	-	6	5
Keo Tengah	-	-	-	1	-	-
Nangaroro	-	-	-	-	-	-
Boawae	-	-	4	7	-	2
Aesesa Selatan	-	-	-	-	-	-
Aesesa	-	-	11	16	15	53
Wolowae	-	-	-	-	-	-
<b>Nagekeo</b>	-	-	<b>16</b>	<b>24</b>	<b>21</b>	<b>60</b>

Sumber/Source: BPS, Statistik Pertanian Hortikultura SPH-SBS/BPS-Statistics Indonesia, Agricultural Statistic for Horticulture SPH-SBS

**Tabel 5.1.2** **Produksi Tanaman Sayuran Menurut Kecamatan dan Jenis Tanaman di Kabupaten Nagekeo (kwintal), 2019 dan 2020**  
**Production of Vegetables by Subdistrict and Kind of Plant in Nagekeo Regency (quintal), 2019 and 2020**

Kecamatan Subdistrict	Bawang Merah Shallot		Cabai Besar Chili/Big Chili	
	2019	2020*	2019	2020*
(1)	(2)	(3)	(4)	(5)
Mauponggo	-	-	420	-
Keo Tengah	-	-	-	-
Nangaroro	-	-	-	-
Boawae	-	100	70	310
Aesesa Selatan	-	-	-	-
Aesesa	545	290	585	265
Wolowae	-	-	240	-
<b>Nagekeo</b>	<b>545</b>	<b>390</b>	<b>1 315</b>	<b>575</b>

Lanjutan Tabel/*Continued Table* 5.1.2

Kecamatan <i>Subdistrict</i>	Cabai Rawit <i>Chili/Cayenne Pepper</i>		Kentang <i>Potato</i>	
	2019	2020*	2019	2020*
(1)	(6)	(7)	(8)	(9)
Mauponggo		-	-	-
Keo Tengah		100	-	-
Nangaroro		-	-	-
Boawae		125	-	-
Aesesa Selatan		81	-	-
Aesesa		345	-	-
Wolowae		490	-	-
<b>Nagekeo</b>		<b>1 141</b>	-	-

Lanjutan Tabel/*Continued Table* 5.1.2

Kecamatan Subdistrict	Kubis Cabbage		Tomat Tomato	
	2019	2020*	2019	2020*
(1)	(10)	(11)	(12)	(13)
Mauponggo	-	-	600	130
Keo Tengah	-	-	-	-
Nangaroro	-	-	-	-
Boawae	-	200	550	175
Aesesa Selatan	-	-	-	368
Aesesa	-	-	935	750
Wolowae	-	-	-	-
<b>Nagekeo</b>	<b>-</b>	<b>200</b>	<b>2 085</b>	<b>1 423</b>

Lanjutan Tabel/Continued Table 5.1.2

Kecamatan Subdistrict	Bawang Putih Garlic		Petai Chinese Cabbage		Kangkung Water Spinach	
	2019	2020 <sup>x</sup>	2019	2020 <sup>x</sup>	2019	2020 <sup>x</sup>
(1)	(14)	(15)	(16)	(17)	(18)	(19)
Mauponggo	-	-	170	-	1 453	1 055
Keo Tengah	-	-	-	150	-	-
Nangaroro	-	-	-	-	-	-
Boawae	-	-	570	1 050	-	270
Aesesa Selatan	-	-	-	-	-	-
Aesesa	-	-	1 450	2 150	2 475	8 930
Wolowae	-	-	-	-	-	-
<b>Nagekeo</b>	-	-	2 190	3 350	3 928	10 255

Sumber/Source: BPS, Statistik Pertanian Hortikultura SPH-SBS/BPS-Statistics Indonesia, Agricultural Statistic for Horticulture SPH-SBS

**Tabel**  
**Table** 5.1.3

**Luas Panen Tanaman Sayuran dan Buah-buahan Semusim Menurut Jenis Tanaman di Kabupaten Nagekeo (ha), 2018–2020**  
*Harvested Area of Seasonal Vegetables and Fruits by Kind of Plant in Nagekeo Regency (ha), 2018–2020*

Jenis Tanaman Kind of Plants	2018	2019	2020*
(1)	(2)	(3)	(4)
<b>Sayuran/Vegetables:</b>			
Bawang Merah/ <i>Shallots</i>	110	545	390
Bawang Putih/ <i>Garlic</i>	-	-	-
Cabai Besar/ <i>Chili/Big Chili</i>	395	835	575
Cabai Rawit/ <i>Chili/Cayenne Pepper</i>	887	480	1 141
Kentang/ <i>Potato</i>	-	-	-
Kubis/ <i>Cabbage</i>	-	-	200
Petsai/ <i>Chinese Cabbage</i>	1 183	2 190	3 350
Kangkung/ <i>Water Spinach</i>	1 870	3 928	10 255
<b>Buah-buahan/Fruits:</b>			
Semangka/ <i>Watermelon</i>	200	-	200
Stroberi/ <i>Strawberry</i>	-	-	-

Sumber/Source: BPS, Statistik Pertanian Hortikultura SPH-SBS/BPS-Statistics Indonesia, Agricultural Statistic for Horticulture SPH-SBS



**Tabel** 5.1.4 **Produksi Tanaman Sayuran dan Buah-buahan Semusim Menurut Jenis Tanaman di Kabupaten Nagekeo (kwintal), 2018–2020**  
**Table** 5.1.4 **Production of Seasonal Vegetables and Fruits by Kind of Plant in Nagekeo Regency (quintal), 2018–2020**

Jenis Tanaman Kind of Plants	2018	2019	2020 <sup>e</sup>
(1)	(2)	(3)	(4)
<b>Sayuran/Vegetables:</b>			
Bawang Merah/ <i>Shallots</i>	110	545	390
Bawang Putih/ <i>Garlic</i>	-	-	-
Cabai Besar/ <i>Chili/Big Chili</i>	395	835	575
Cabai Rawit/ <i>Chili/Cayenne Pepper</i>	887	480	1 141
Kentang/ <i>Potato</i>	-	-	-
Kubis/ <i>Cabbage</i>	-	-	200
Petsai/ <i>Chinese Cabbage</i>	1 183	2 190	3 350
Kangkung/ <i>Water Spinach</i>	1 870	3 928	10 255
<b>Buah-buahan/Fruits:</b>			
Semangka/ <i>Watermelon</i>	200	-	200
Stroberi/ <i>Strawberry</i>	-	-	-

Sumber/Source: BPS, Statistik Pertanian Hortikultura SPH-SBS/BPS-Statistics Indonesia, Agricultural Statistic for Horticulture SPH-SBS

**Tabel**  
**Table** 5.1.5

**Luas Panen Tanaman Biofarmaka Menurut Kecamatan dan Jenis Tanaman di Kabupaten Nagekeo (m<sup>2</sup>), 2019 dan 2020**

*Harvested Area of Medicinal Plants by Subdistrict and Kind of Plant in Nagekeo Regency (m<sup>2</sup>), 2019 and 2020*

Kecamatan Subdistrict	Jahe Ginger		Laos/Lengkuas Galanga		Kencur East Indian Galangal	
	2019	2020 <sup>x</sup>	2019 <sup>r</sup>	2020 <sup>x</sup>	2019	2020 <sup>x</sup>
(1)	(2)	(3)	(4)	(5)	(6)	(7)
Mauponggo	-	-	-	-	-	-
Keo Tengah	-	-	-	-	-	-
Nangaroro	-	-	-	-	-	-
Boawae	5 000	-	100	-	-	-
Aesesa Selatan	-	-	-	-	-	-
Aesesa	-	-	-	-	-	-
Wolowae	-	-	-	-	-	-
<b>Nagekeo</b>	<b>5 000</b>	<b>-</b>	<b>100</b>	<b>-</b>	<b>-</b>	<b>-</b>

Lanjutan Tabel/*Continued Table* 5.1.5

Kecamatan Subdistrict	Kunyit Turmeric		Temuireng Black Turmeric		Kapulaga Java Cardamon	
	2019 <sup>a</sup>	2020 <sup>x</sup>	2019	2020 <sup>x</sup>	2019	2020 <sup>x</sup>
(1)	(8)	(9)	(10)	(11)	(12)	(13)
Mauponggo	-	-	-	-	-	-
Keo Tengah	-	-	-	-	-	-
Nangaroro	-	-	-	-	-	-
Boawae	100	-	130	-	30	-
Aesesa Selatan	-	-	-	-	-	-
Aesesa	-	-	-	-	-	-
Wolowae	-	-	-	-	-	-
<b>Nagekeo</b>	<b>100</b>	<b>-</b>	<b>130</b>	<b>-</b>	<b>30</b>	<b>-</b>

Sumber/*Source*: BPS, Statistik Pertanian Hortikultura SPH-TBF/BPS-Statistics Indonesia, Agricultural Statistic for Horticulture SPH-TBF

**Tabel**  
**Table** 5.1.6

**Produksi Tanaman Biofarmaka Menurut Kecamatan dan Jenis Tanaman di Kabupaten Nagekeo (kg), 2019 and 2020**

*Production of Medicinal Plants by Subdistrict and Kind of Plant in Nagekeo Regency (kg), 2019 and 2020*

Kecamatan Subdistrict	Jahe Ginger		Laos/Lengkuas Galanga		Kencur East Indian Galangal	
	2019	2020 <sup>x</sup>	2019	2020 <sup>x</sup>	2019	2020 <sup>x</sup>
(1)	(2)	(3)	(4)	(5)	(6)	(7)
Mauponggo	-	-	-	-	-	-
Keo Tengah	-	-	-	-	-	-
Nangaroro	-	-	-	-	-	-
Boawae	5 000	-	100	-	-	-
Aesesa Selatan	-	-	-	-	-	-
Aesesa	-	-	-	-	-	-
Wolowae	-	-	-	-	-	-
<b>Nagekeo</b>	<b>5 000</b>	<b>-</b>	<b>100</b>	<b>-</b>	<b>-</b>	<b>-</b>

Lanjutan Tabel/*Continued Table 5.1.6*

Kecamatan Subdistrict	Kunyit Turmeric		Temuireng Black Turmerid		Kapulaga Java Cardamon	
	2019	2020 <sup>x</sup>	2019	2020 <sup>x</sup>	2019	2020 <sup>x</sup>
(1)	(8)	(9)	(10)	(11)	(12)	(13)
Mauponggo	-	-	-	-	-	-
Keo Tengah	-	-	-	-	-	-
Nangaroro	-	-	-	-	-	-
Boawae	100	-	135	-	30	-
Aesesa Selatan	-	-	-	-	-	-
Aesesa	-	-	-	-	-	-
Wolowae	-	-	-	-	-	-
<b>Nagekeo</b>	<b>100</b>	<b>-</b>	<b>135</b>	<b>-</b>	<b>30</b>	<b>-</b>

Sumber/Source: BPS, Statistik Pertanian Hortikultura SPH-TBF/BPS-Statistics Indonesia, Agricultural Statistic for Horticulture SPH-TBF

**Tabel** 5.1.7 **Luas Panen Tanaman Biofarmaka Menurut Jenis Tanaman di Kabupaten Nagekeo (m<sup>2</sup>), 2018–2020**  
**Harvested Area of Medicinal Plants by Kind of Plant in Nagekeo Regency (m<sup>2</sup>), 2018–2020**

Jenis Tanaman <i>Kind of Plants</i>	2018	2019	2020 <sup>a</sup>
(1)	(2)	(3)	(4)
Jahe/ <i>Ginger</i>	15 000	5000	-
Kencur/ <i>East Indian Galangal</i>	900	-	-
Kunyit/ <i>Turmeric</i>	4 000	100	-
Laos/ <i>Lengkuas/Galangal</i>	3 200	100	-
Temuireng/ <i>Black Turmeric</i>	920	130	-
Kapulaga/ <i>Java Cardamon</i>	70	20	-

Sumber/Source: BPS, Statistik Pertanian Hortikultura SPH-TBF/BPS-Statistics Indonesia, Agricultural Statistic for Horticulture SPH-TBF

**Tabel** 5.1.8 **Produksi Tanaman Biofarmaka Menurut Jenis Tanaman di Kabupaten Nagekeo (kg), 2018–2020**  
**Table** 5.1.8 **Production of Medicinal Plants by Kind of Plant in Nagekeo Regency (kg), 2018–2020**

Jenis Tanaman <i>Kind of Plants</i>	2018	2019	2020*
(1)	(2)	(3)	(4)
Jahe/ <i>Ginger</i>	79 000	5 000	
Kencur/ <i>East Indian Galangal</i>	4 300	-	
Kunyit/ <i>Turmeric</i>	31 200	100	
Laos/Lengkuas/ <i>Galanga</i>	32 950	100	
Temuireng/ <i>Black Turmeric</i>	6 090	135	
Kapulaga/ <i>Java Cardamon</i>	80	30	

Sumber/Source: BPS, Statistik Pertanian Hortikultura SPH-TBF/BPS-Statistics Indonesia, Agricultural Statistic for Horticulture SPH-TBF

**Tabel** 5.1.13 **Produksi Buah-buahan Menurut Kecamatan dan Jenis Tanaman di Kabupaten Nagekeo (kwintal), 2019 and 2020**  
**Table** 5.1.13 **Production of Fruits by Subdistrict and Kind of Plant in Nagekeo Regency (kwintal), 2019 and 2020**

Kecamatan Subdistrict	Mangga/Mango		Durian/Durian	
	2019*	2020*	2019	2020*
(1)	(2)	(3)	(4)	(5)
Mauponggo	4 900	1 500	1 408	640
Keo Tengah	3 000	1 861	-	65
Nangaroro	8 594	-	6	30
Boawae	2 600	3 594	1 310	420
Aesesa Selatan	-	2 900	-	-
Aesesa	60 000	306	-	-
Wolowae	11 800	1 491	-	-
<b>Nagekeo</b>	<b>90 894</b>	<b>11 752</b>	<b>2 724</b>	<b>1 155</b>



Lanjutan Tabel/*Continued Table* 5.1.13

Kecamatan Subdistrict	Jeruk Siam/Orange/Tangerine		Pisang/Banana	
	2019	2020*	2019*	2020*
(1)	(6)	(7)	(8)	(9)
Mauponggo	291	125	100 827	28 750
Keo Tengah	-	44	2 700	3 676
Nangaroro	168	804	1 611	1 211
Boawae	-	950	6 039	12 092
Aesesa Selatan	-	-	1 005	1 388
Aesesa	-	-	979	1 640
Wolowae	-	20	1 900	1 500
<b>Nagekeo</b>	<b>459</b>	<b>1 943</b>	<b>115 061</b>	<b>50 257</b>

Lanjutan Tabel/*Continued Table* 5.1.13

Kecamatan Subdistrict	Pepaya/Papaya		Salak/Snakefruit	
	2019*	2020*	2019	2020*
(1)	(10)	(11)	(12)	(13)
Mauponggo	5 296	1 575	231	-
Keo Tengah	4 620	384	-	-
Nangaroro	5 410	6 870	-	-
Boawae	1 075	17 185	31	9
Aesesa Selatan	91	4 883	-	-
Aesesa	1 379	512	-	-
Wolowae	1 110	100	-	20
<b>Nagekeo</b>	<b>18 981</b>	<b>31 509</b>	<b>262</b>	<b>29</b>

Lanjutan Tabel/*Continued Table* 5.1.13

Kecamatan Subdistrict	Alpukat/Avocado		Sukun/Breadfruit	
	2019	2020*	2019	2020*
(1)	(10)	(11)	(12)	(13)
Mauponggo	-	385	78	27
Keo Tengah	-	85	-	10
Nangaroro	266	266	-	416
Boawae	2 325	540	-	585
Aesesa Selatan	-	-	-	-
Aesesa	215	136	1 161	1 224
Wolowae	60	30	130	304
<b>Nagekeo</b>	<b>2 866</b>	<b>1 442</b>	<b>1 369</b>	<b>2 566</b>

Sumber/*Source*: BPS, Statistik Pertanian Hortikultura SPH-BST/BPS-Statistics Indonesia, Agricultural Statistic for Horticulture SPH-BST

**Tabel**  
**Table** 5.1.14

**Produksi Buah-Buahan Tahunan Menurut Jenis Tanaman  
di Kabupaten Nagekeo (kwintal), 2018–2020**  
*Production of Annual Fruits by Kind of Plant in Nagekeo  
Regency (quintal), 2018–2020*

Jenis Tanaman <i>Kind of Plants</i>	2018	2019	2020 <sup>x</sup>
(1)	(2)	(3)	(4)
<b>Buah–Buahan/Fruits:</b>			
Durian/ <i>Durian</i>	660	2 724	1 155
Jeruk Siam/Keprok/ <i>Orange/Tangerine</i>	458	459	1 943
Mangga/ <i>Mango</i>	36 575	90 894	11 752
Pepaya/ <i>Papaya</i>	50 212	18 981	31 509
Pisang/ <i>Banana</i>	62 075	115 061	50 257
Salak/ <i>Snakefruit</i>	368	262	29
Alpukat/ <i>Avocado</i>	2 017	2 866	1 442
Sukun/ <i>Breadfruit</i>	1 630	1 369	2 566

Sumber/Source: BPS, Statistik Pertanian Hortikultura SPH-BST/BPS-Statistics Indonesia, *Agricultural Statistic for Horticulture SPH-BST*

**5.2 PERKEBUNAN  
ESTATE CROPS**

**Tabel** 5.2.1 **Luas Areal Tanaman Perkebunan Menurut Kecamatan dan Jenis Tanaman di Kabupaten Nagekeo (ha), 2019 dan 2020**  
*Planted Area of Estate Crops by Subdistrict and Type of Crops in Nagekeo Regency (ha), 2019 and 2020*

Kecamatan Subdistrict	Vanili/Vannila		Kelapa/Coconut	
	2019	2020	2019	2020
(1)	(2)	(3)	(4)	(5)
Mauponggo	...	1	1 299	1 299
Keo Tengah	...	1	2 033	2 033
Nangaroro	...	-	2 575	2 575
Boawae	...	-	1 579	1 579
Aesesa Selatan	...	-	107	107
Aesesa	...	-	897	897
Wolowae	...	-	158	158
<b>Nagekeo</b>	...	<b>2</b>	<b>8 648</b>	<b>8 648</b>

Lanjutan Tabel/*Continued Table* 5.2.1

Kecamatan Subdistrict	Jambu Mete/Cashew		Kopi/Coffee	
	2019	2020	2019	2020
(1)	(6)	(7)	(8)	(9)
Mauponggo	...	96	257	257
Keo Tengah	...	62	55	55
Nangaroro	...	1 776	32	32
Boawae	...	1 143	589	589
Aesesa Selatan	...	621	21	21
Aesesa	...	563	29	29
Wolowae	...	1 187	-	-
<b>Nagekeo</b>	...	<b>5 448</b>	<b>983</b>	<b>983</b>

Lanjutan Tabel/*Continued Table* 5.2.1

Kecamatan <i>Subdistrict</i>	Kakao/ <i>Cocoa</i>		Tebu/ <i>Sugar cane</i>	
	2019	2020	2019	2020
(1)	(10)	(11)	(12)	(13)
Mauponggo	1 096	1 096	-	-
Keo Tengah	215	215	-	-
Nangaroro	212	212	-	-
Boawae	292	292	-	-
Aesesa Selatan	106	106	-	-
Aesesa	71	71	-	-
Wolowae	59	59	-	-
<b>Nagekeo</b>	<b>2 051</b>	<b>2 051</b>	-	-

Lanjutan Tabel/*Continued Table 5.2.1*

Kecamatan <i>Subdistrict</i>	Teh/ <i>Tea</i>		Tembakau/ <i>Tobacco</i>	
	2019	2020	2019	2020
(1)	(14)	(15)	(16)	(17)
Mauponggo	-	-	-	-
Keo Tengah	-	-	-	-
Nangaroro	-	-	-	-
Boawae	-	-	-	-
Aesesa Selatan	-	-	-	-
Aesesa	-	-	-	-
Wolowae	-	-	-	-
<b>Nagekeo</b>	-	-	-	-

Sumber/*Source*: Dinas Pertanian Kabupaten Nagekeo/*Department of Agriculture of Nagekeo Regency*



**Tabel** 5.2.2 **Produksi Perkebunan Menurut Kecamatan dan Jenis Tanaman di Kabupaten Nagekeo (ton), 2019 dan 2020**  
**Table** **Production of Estate by Subdistrict and Type of Crops in Nagekeo Regency (ton), 2019 and 2020**

Kecamatan Subdistrict	Vanili/Vannila		Kelapa/Coconut	
	2019	2020	2019	2020
(1)	(2)	(3)	(4)	(5)
Mauponggo	...	0	457	457
Keo Tengah	...	0	946	946
Nangaroro	...	-	942	942
Boawae	...	-	960	960
Aesesa Selatan	...	-	50	50
Aesesa	...	-	948	948
Wolowae	...	-	53	53
<b>Nagekeo</b>	...	<b>0</b>	<b>4 356</b>	<b>4 356</b>

Lanjutan Tabel/*Continued Table* 5.2.2

Kecamatan Subdistrict	Jambu Mete/ <i>Chasew</i>		Kopi/ <i>Coffee</i>	
	2019	2020	2019	2020
(1)	(6)	(7)	(8)	(9)
Mauponggo	...	40	131	131
Keo Tengah	...	20	31	31
Nangaroro	...	368	15	15
Boawae	...	126	194	194
Aesesa Selatan	...	621	5	5
Aesesa	...	240	8	8
Wolowae	...	442	-	-
<b>Nagekeo</b>	...	<b>1 857</b>	<b>384</b>	<b>384</b>

Lanjutan Tabel/*Continued Table 5.2.2*

Kecamatan Subdistrict	Kakao/Cocoa		Tebu/Sugar cane	
	2019	2020	2019	2020
(1)	(10)	(11)	(12)	(13)
Mauponggo	371	371	-	-
Keo Tengah	42	42	-	-
Nangaroro	37	37	-	-
Boawae	82	82	-	-
Aesesa Selatan	11	11	-	-
Aesesa	10	10	-	-
Wolowae	11	11	-	-
<b>Nagekeo</b>	<b>564</b>	<b>564</b>	<b>-</b>	<b>-</b>

Lanjutan Tabel/*Continued Table* 5.2.2

Kecamatan Subdistrict	Teh/Tea		Tembakau/Tobacco	
	2019	2020	2019	2020
(1)	(14)	(15)	(16)	(17)
Mauponggo	-	-	-	-
Keo Tengah	-	-	-	-
Nangaroro	-	-	-	-
Boawae	-	-	-	-
Aesesa Selatan	-	-	-	-
Aesesa	-	-	-	-
Wolowae	-	-	-	-
<b>Nagekeo</b>	-	-	-	-

Sumber/*Source*: Dinas Pertanian Kabupaten Nagekeo/*Department of Agriculture of Nagekeo Regency*

**5.3 PETERNAKAN  
LIVESTOCK**

**Tabel 5.3.1** Populasi Ternak Menurut Kecamatan dan Jenis Ternak di Kabupaten Nagekeo, 2020  
*Table 5.3.1* Livestock Population by Subdistrict in Nagekeo Regency, 2020

Kecamatan Subdistrict	Jenis Ternak Kind of Livestock					
	Sapi Cow	Kerbau Bufflalo	Kuda Horse	Kambing Goat	Domba Sheep	Babi Pig
(1)	(2)	(3)	(4)	(5)	(6)	(7)
Mauponggo	2 033	536	30	6 014	-	16 276
Keo Tengah	923	141	12	3 669	-	10 457
Nangaroro	3 090	253	187	4 785	1	7 801
Boawae	10 689	1 017	526	5 890	1	23 666
Aesesa Selatan	2 809	1 647	138	4 250	190	9 064
Aesesa	9 340	1 576	610	19 218	8 009	13 940
Wolowae	6 018	1 005	45	2 976	14	2 720
<b>Nagekeo</b>	<b>34 902</b>	<b>6 176</b>	<b>1 549</b>	<b>46 803</b>	<b>8 217</b>	<b>83 923</b>

Sumber/Source: Dinas Peternakan Kabupaten Nagekeo//Livestock Service of Nagekeo Regency

**Tabel 5.3.2** **Populasi Unggas Menurut Kecamatan dan Jenis Ternak di Kabupaten Nagekeo, 2018-2020**  
***Poultry Population by Subdistrict in Nagekeo Regency, 2018-2020***

Kecamatan Subdistrict	Tahun		
	2018	2019	2020
(1)	(2)	(3)	(4)
Mauponggo	48 282	5 086	51 634
Keo Tengah	25 178	29 435	54 555
Nangaroro	111 349	37 184	76 270
Boawae	561 125	345 871	770 328
Aesesa Selatan	11 421	12 952	24 646
Aesesa	301 202	263 706	577 012
Wolowae	10 669	18 976	28 871
<b>Nagekeo</b>	<b>1 069 226</b>	<b>713 210</b>	<b>1 583 316</b>

Sumber/Source: Dinas Peternakan Kabupaten Nagekeo//Livestock Service of Nagekeo Regency

**Tabel 5.3.3** **Produksi Daging Ternak Menurut Kecamatan dan Jenis Ternak di Kabupaten Nagekeo (ton), 2020**  
**Livestock's Meat Production by Subdistrict and Kind of Livestock in Nagekeo Regency (ton) , 2020**

Kecamatan Subdistrict	Jenis Ternak Kind of Livestock					
	Sapi Cow	Kerbau Buffalo	Kuda Horse	Kambing Goat	Domba Sheep	Babi Pig
(1)	(2)	(3)	(4)	(5)	(6)	(7)
Mauponggo	11,81	-	-	11,51	-	34,69
Keo Tengah	7,34	-	-	-	2,96	113,06
Nangaroro	4,18	-	-	2,85	0,05	82,13
Boawae	16,42	0,36	-	2,08	-	147,19
Aesesa Selatan	14,40	1,8	-	21,87	4,71	113,63
Aesesa	79,63	-	-	18,69	2,19	75,56
Wolowae	48,82	0,9	-	32,22	14,14	243,19
<b>Nagekeo</b>	<b>182,59</b>	<b>3,1</b>	<b>-</b>	<b>89,21</b>	<b>24,06</b>	<b>809,44</b>

Sumber/Source: Dinas Peternakan Kabupaten Nagekeo//Livestock Service of Nagekeo Regency

**Tabel**  
**Table** 5.3.4**Jumlah Ternak yang Diberi Vaksin SE Menurut Kecamatan dan Jenis Ternak di Kabupaten Nagekeo, 2020**  
**SE Vaccinated Livestock by Subdistrict and Kind of Livestock in Nagekeo Regency, 2020**

Kecamatan Subdistrict	Jenis Ternak Kind of Livestock					
	Sapi Cow	Kerbau Buffalo	Kuda Horse	Kambing Goat	Domba Sheep	Babi Pig
(1)	(2)	(3)	(4)	(5)	(6)	(7)
Mauponggo	577	85	-	-	-	1 712
Keo Tengah	64	14	-	-	-	385
Nangaroro	49	14	-	-	-	2 552
Boawae	418	30	-	-	-	2 749
Aesesa Selatan	24	145	-	-	-	2 967
Aesesa	1 089	706	-	-	-	4 598
Wolowae	884	198	-	-	-	3 327
<b>Nagekeo</b>	<b>3 105</b>	<b>1 192</b>	<b>-</b>	<b>-</b>	<b>-</b>	<b>18 290</b>

Sumber/Source: Dinas Peternakan Kabupaten Nagekeo//Livestock Service of Nagekeo Regency



**Tabel 5.3.5** Luas Padang Penggembalaan dan Hijauan Ternak Menurut Kecamatan di Kabupaten Nagekeo (ha), 2020  
**Table** Area of Shepherding Field by Subdistrict in Nagekeo Regency (ha), 2020

Kecamatan Subdistrict	Padang Penggembalaan Shepherding Field	Lahan Hijauan Makan Ternak (HMT)
(1)	(2)	(3)
Mauponggo	15 603	20
Keo Tengah	4 727	-
Nangaroro	6 975	50
Boawae	2 430	15
Aesesa Selatan	11 224	30
Aesesa	-	-
Wolowae	-	-
<b>Nagekeo</b>	<b>40 959</b>	<b>115</b>

Sumber/Source: Dinas Peternakan Kabupaten Nagekeo/Livestock Service of Nagekeo Regency

**Tabel**  
**Table** 5.3.6

**Jumlah Ternak yang Diekspor Menurut Bulan dan Jenis Ternak di Kabupaten Nagekeo, 2020**  
**Exported Livestock by Month and Kind of Livestock in Nagekeo Regency, 2020**

Bulan Month	Jenis Ternak Kind of Livestock			
	Sapi Cow	Kerbau Buffalo	Kuda Horse	Kambing Goat
(1)	(2)	(3)	(4)	(5)
Januari/January	-	-	-	508
Februari/February	-	-	-	760
Maret/March	-	-	-	496
April/April	120	-	-	-
Mei/May	112	-	-	66
Juni/June	121	12	3	266
Juli/July	593	59	22	943
Agustus/August	114	90	26	525
September/September	178	-	-	364
Oktober/October	17	-	-	175
November/November	275	6	5	451
Desember/December	180	9	-	183
<b>Jumlah Total</b>	<b>1 710</b>	<b>176</b>	<b>56</b>	<b>4737</b>

Sumber/Source: Dinas Peternakan Kabupaten Nagekeo//Livestock Service of Nagekeo Regency

**5.4 PERIKANAN  
FISHERY**

**Tabel 5.4.1** Jumlah Rumah Tangga Perikanan Tangkap Menurut Kecamatan dan Subsektor di Kabupaten Nagekeo, 2020  
*Number of Fish Capture Households By Subdistrict and Subsector in Nagekeo Regency, 2020*

Kecamatan <i>Subdistrict</i>	Subsektor <i>Subsector</i>		Jumlah <i>Total</i>
	Perikanan laut <i>Marine Fishery</i>	Perairan Umum <i>Common Fishery</i>	
(1)	(2)	(3)	(4)
Mauponggo	32	-	32
Keo Tengah	58	-	58
Nangaroro	76	-	76
Boawae	-	-	-
Aesesa Selatan	-	-	-
Aesesa	217	-	217
Wolowae	15	-	15
<b>Nagekeo</b>	<b>398</b>	<b>-</b>	<b>398</b>

Sumber/Source: Dinas Kelautan dan Perikanan Kabupaten Nagekeo//Maritime and Fishery Service of Nagekeo Regency

**Tabel**  
**Table** 5.4.2

**Produksi Perikanan Laut dan Perikanan Darat Menurut Kecamatan dan Subsektor di Kabupaten Nagekeo (kg), 2020**  
**Fishery Production By Subdistrict in Nagekeo Regency (kg), 2020**

Kecamatan Subdistrict	Perikanan laut Marine Fishery	Perikanan Darat Inland Fishery		Jumlah Total
		Perairan Umum Common Fishery	Budidaya Aquaculture	
(1)		(2)	(3)	(4)
Mauponggo	189 529	-	-	189 529
Keo Tengah	249 371	-	-	249 371
Nangaroro	276 445	-	-	276 445
Boawae	-	-	-	-
Aesesa Selatan	-	-	-	-
Aesesa	1 473 918	-	-	1 473 918
Wolowae	182 457	-	-	182 457
<b>Nagekeo</b>	<b>2 371 720</b>	<b>-</b>	<b>-</b>	<b>2 371 720</b>

Sumber/Source: Dinas Kelautan dan Perikanan Kabupaten Nagekeo//Maritime and Fishery Service of Nagekeo Regency

**Tabel**  
**Table** 5.4.3

**Jumlah Rumah Tangga Perikanan Budidaya Menurut Kecamatan dan Jenis Budidaya di Kabupaten Nagekeo, 2020**  
**Number of Aquaculture Households by Subdistrict and Type of Aquaculture in Nagekeo Regency, 2020**

Kecamatan <i>Subdistrict</i>	Jenis Budidaya <i>Type of Aquaculture</i>						Jumlah <i>Total</i>
	Budidaya Laut <i>Marine Culturer</i>	Tambak <i>Brackish Water Pond</i>	Kolam <i>Fresh Water Pond</i>	Keramba <i>Cage</i>	Jaring Apung <i>Floating Cage Net</i>	Sawah <i>Paddy Field</i>	
(1)	(2)	(3)	(4)	(5)	(6)	(7)	(8)
Mauponggo	-	-	12	-	-	-	12
Keo Tengah	-	-	3	-	-	-	3
Nangaroro	-	-	-	-	-	-	-
Boawae	-	-	6	-	-	-	6
Aesesa Selatan	-	-	1	-	-	-	1
Aesesa	-	221	6	-	-	48	275
Wolowae	-	-	1	-	-	-	1
<b>Nagekeo</b>	<b>-</b>	<b>221</b>	<b>28</b>	<b>-</b>	<b>-</b>	<b>48</b>	<b>298</b>

Sumber/Source: Dinas Kelautan dan Perikanan Kabupaten Nagekeo//Maritime and Fishery Service of Nagekeo Regency

**Tabel**  
**Table** 5.4.4**Produksi Perikanan Budidaya Menurut Kecamatan dan jenis Budidaya di Kabupaten Nagekeo (kg), 2020**  
**Production of Aquaculture by Subdistrict and Type of Aquaculture in Nagekeo Regency (kg), 2020**

Kecamatan Subdistrict	Jenis Budidaya Type of Aquaculture						Jumlah Total
	Budidaya Laut Marine Culturer	Tambak Brackish Water Pond	Kolam Fresh Water Pond	Keramba Cage	Jaring Apung Floating Cage Net	Sawah Paddy Field	
(1)	(2)	(3)	(4)	(5)	(6)	(7)	(8)
Mauponggo	-	-	6 436	-	-	-	6 436
Keo Tengah	-	-	-	-	-	-	-
Nangaroro	-	-	-	-	-	-	-
Boawae	-	-	8 000	-	-	-	8 000
Aesesa Selatan	-	-	2 000	-	-	-	2 000
Aesesa	-	74 875	1 000	-	-	-	75 875
Wolowae	-	-	-	-	-	-	-
<b>Nagekeo</b>	-	<b>74 875</b>	<b>17 436</b>	-	-	-	<b>92 311</b>

Sumber/Source: Dinas Kelautan dan Perikanan Kabupaten Nagekeo//Maritime and Fishery Service of Nagekeo Regency

**Tabel** 5.4.5 **Jumlah Perahu/Kapal Penangkap Ikan Menurut Kecamatan di Kabupaten Nagekeo, 2020**  
**Number of Boat/ Fishing Ship by Subdistrict in Nagekeo Regency, 2020**

Kecamatan Subdistrict	Perahu Tanpa Motor Boat Without a Motor	Jukung	Motor Tempel Outboard Motor	Kapal Motor Boat	Jumlah Total
(1)	(2)	(3)	(4)	(5)	(6)
Mauponggo	16	21	39	22	98
Keo Tengah	24	51	24	44	143
Nangaroro	21	12	37	46	116
Boawae	-	-	-	-	-
Aesesa Selatan	-	-	-	-	-
Aesesa	27	118	124	131	400
Wolowae	16	14	38	42	110
<b>Nagekeo</b>	<b>104</b>	<b>216</b>	<b>262</b>	<b>285</b>	<b>867</b>

Sumber/Source: Dinas Kelautan dan Perikanan Kabupaten Nagekeo//Maritime and Fishery Service of Nagekeo Regency

**Tabel**  
**Table** 5.4.6**Produksi Perikanan Laut Menurut Jenis Ikan di Kabupaten Nagekeo (kg), 2020**  
**Marine Fishery Production by Kind in Nagekeo Regency (kg), 2020**

Jenis Ikan <i>Type of Fish</i>	Produksi (kg) <i>Production (kg)</i>
(1)	(2)
1. Selar	113 908
2. Layang	300 156
3. Tembang	242 523
4. Teri	947 511
5. Terbang	17 478
6. Kakap Merah/Bambangan	61 359
7. Belanak	19 796
8. Cakalang	47 317
9. Tenggiri	8 203
10. Kerapu Bebek	15 015
11. Kerapu Sunuk	32 056
12. Baronang	18 663
13. Pari Kembang/Pari Macan	3 026
14. Ikan Lainnya	450 464
15. Udang Lainnya	22 800
16. Cumi-Cumi	10 367
17. Tongkol Krai	51 902
18. Ekor Kuning	61 561
19. Bangkolong	15 212
20. Layur	49 420
21. Tuna	4 904
22. Kerapu Karang	16 554
<b>Jumlah/Total</b>	<b>2 510 195</b>

Sumber/Source: Dinas Kelautan dan Perikanan Kabupaten Nagekeo//Maritime and Fishery Service of Nagekeo Regency



**Tabel** 5.4.7 **Produksi Ikan Olahan Menurut Kecamatan di Kabupaten Nagekeo (kg/bulan), 2018-2020**  
**Processed Fish Production by Subdistrict in Nagekeo Regency (kg/month), 2018-2020**

Kecamatan Subdistrict	Penggaraman/Pengeringan Salting/Drying		
	2018	2019	2020
(1)	(2)	(3)	(4)
Mauponggo	57 921	59 079	60 851
Keo Tengah	42 326	43 173	44 468
Nangaroro	83 195	84 859	87 405
Boawae	-	-	-
Aesesa Selatan	-	-	-
Aesesa	469 621	479 013	493 383
Wolowae	98 493	100 463	103 477
<b>Nagekeo</b>	<b>768 937</b>	<b>766 587</b>	<b>789 584</b>

Sumber/Source: Dinas Kelautan dan Perikanan Kabupaten Nagekeo//Maritime and Fishery Service of Nagekeo Regency

**Tabel 5.4.8** **Produksi Bukan Ikan Menurut Kecamatan di Kabupaten Nagekeo (kg), 2020**  
**Non Fish Production by Subdistrict in Nagekeo Regency (kg), 2020**

Kecamatan Subdistrict	Cumi-cumi Squid	Udang Windu Shrimp	Rumput Laut Seaweed	Teripang Cucumber
(1)	(2)	(3)	(4)	(5)
Mauponggo	...	...	...	...
Keo Tengah	...	...	...	...
Nangaroro	...	...	...	...
Boawae	...	...	...	...
Aesesa Selatan	...	...	...	...
Aesesa	...	...	...	...
Wolowae	...	...	...	...
<b>Nagekeo</b>	<b>...</b>	<b>...</b>	<b>...</b>	<b>...</b>

Sumber/Source: Dinas Kelautan dan Perikanan Kabupaten Nagekeo//Maritime and Fishery Service of Nagekeo Regency

**Tabel** 5.4.9 **Panjang pantai dan Luas Kerusakan Menurut Kecamatan di Kabupaten Nagekeo, 2019**  
**Table** 5.4.9 **Coastline and Damaged Area by Subdistrict in Nagekeo Regency, 2019**

Kecamatan Subdistrict	Panjang Pantai (km) CoastLine (km)	Luas Kerusakan (km) Damaged Area (km)	Persentase Kerusakan Percentage of Damaged
(1)	(2)	(3)	(4)
Mauponggo	16	4,8	30,0
Keo Tengah	19	7,7	40,1
Nangaroro	25	11,4	46
Boawae	-	-	-
Aesesa Selatan	-	-	-
Aesesa	35	8,7	24,6
Wolowae	27	9	31,3
<b>Nagekeo</b>	<b>122</b>	<b>41,6</b>	<b>33,17</b>

Sumber/Source: Dinas Lingkungan Kabupaten Nagekeo/Environment Service of Nagekeo Regency

## 5.5 KEHUTANAN FORESTRY

**Tabel** 5.5.1 **Luas Kawasan Hutan Menurut Kecamatan di Kabupaten Nagekeo (ha), 2020**  
*Forest Area by Subdistrict in Nagekeo Regency (ha), 2020*

Kecamatan Subdistrict	Luas Kawasan Hutan Forest Area	Persentase Percentage
(1)	(2)	(3)
Mauponggo	637	2,2
Keo Tengah	1 466	5,1
Nangaroro	4 608	16,1
Boawae	3 397	11,9
Aesesa Selatan	540	1,9
Aesesa	10 987	38,5
Wolowae	6 914	24,2
<b>Nagekeo</b>	<b>28 549</b>	<b>100,0</b>

Sumber/Source: UPT KPH Wilayah Kabupaten Nagekeo//Forestry Service of Nagekeo Regency

**Tabel** 5.5.2 **Luas Kawasan Hutan Nagekeo Menurut Fungsi di Kabupaten Nagekeo (ha), 2020**  
**Forest Area by Funtionalization in Nagekeo Regency (ha), 2020**

<b>Fungsi</b> <i>Functionalization</i>	<b>Luas Kawasan Hutan</b> <i>Forest Area</i>	<b>Persentase</b> <i>Percentage</i>
(1)	(2)	(3)
1. Hutan Lindung/ Hutan Produksi Terbatas <i>Protected Forest/Limited Production Forest</i>	18 806	65,9
2. Cagar Alam Darat <i>Land Natural Preserve</i>	-	-
3. Cagar Alam Laut <i>Sea Natural Preserve</i>	-	-
4. Taman Wisata Alam Laut <i>Sea National park</i>	-	-
5. Hutan Produksi Tetap <i>Permanent Production Forest</i>	9 743	34,1
6. Hutan Produksi Dikonversi <i>Converted Production Forest</i>	-	-
7. Hutan Bakau <i>Tidal Forest</i>	...	...
<b>Nagekeo</b>	<b>28 549</b>	<b>100,0</b>

Sumber/Source: UPT KPH Wilayah Kabupaten Nagekeo//Forestry Service of Nagekeo Regency

**Tabel** 5.5.3 **Hasil Hutan yang Dieksploitasi Menurut Jenis Hasil di Kabupaten Nagekeo, 2020**  
**Forestry Production by Comodity in Nagekeo Regency, 2020**

Jenis Ikan <i>Type of Fish</i>		Satuan <i>Unit</i>	Produksi (kg) <i>Production (kg)</i>
			(2)
1.	Balok/Papan/Usuk	m3	295
2.	Asam	kg	...
3.	Kayu Manis	ton	0,6
4.	Pinang Iris Kering	kg	...
5.	Kemiri Iris	ton	0,1
6.	Cendana	kg	...
7.	Kemendangan Gaharu	kg	...
8.	Kayu Hitam	ton	...
9.	Akar Liana	kg	...
10.	Rotan	kg	...
11.	Kayu Kuning	ton	...
12.	Kutu Lak	kg	...

Sumber/Source: UPT KPH Wilayah Kabupaten Nagekeo//Forestry Service of Nagekeo Regency



# INDUSTRI, PERTAMBANGAN, & ENERGI INDUSTRY, MINING, & ENERGY



Jumlah Air Minum yang Disalurkan oleh BLUD SPAM Kabupaten Nagekeo Selama Tahun 2020 Sebesar **701.784 m<sup>3</sup>**  
*The amount of drinking water distributed by BLUD SPAM of Nagekeo Regency in 2020 is **701,784 m<sup>3</sup>***

Sumber/Source: BLUD-SPAM Kabupaten Nagekeo/BLUD-SPAM of Nagekeo Regency

Terdapat Sebanyak **1.135** Unit Industri Pada Tahun 2020 di Kabupaten Nagekeo dan menyerap sebanyak **2.208** tenaga kerja  
*There were a total of 1,135 Industrial Units in 2020 and absorbed as many as **2,208** labour*







**PENJELASAN TEKNIS****TECHNICAL NOTES**

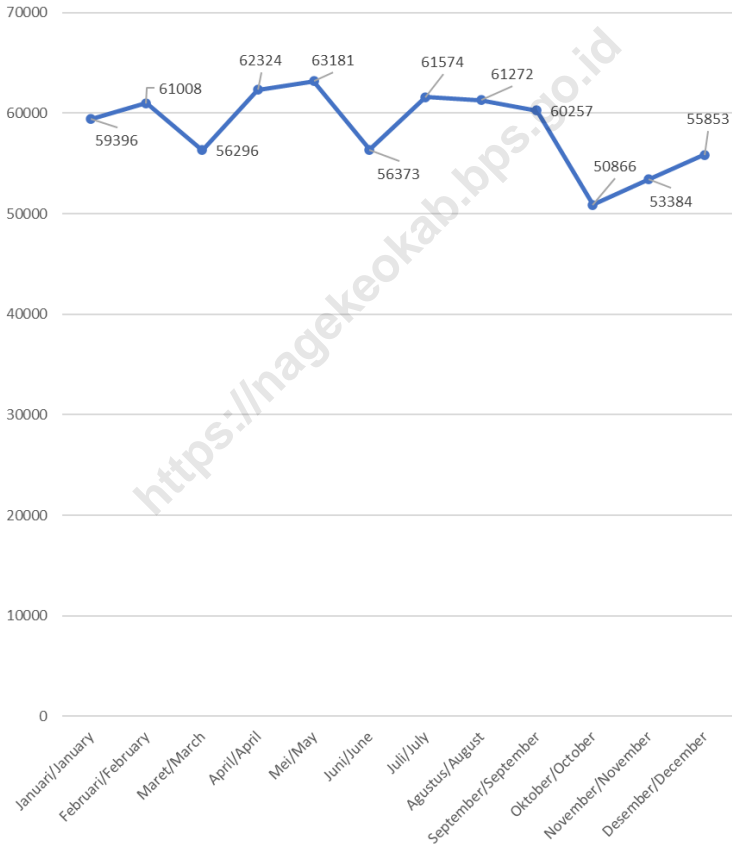
- |   |   |
|---|---|
| <ol style="list-style-type: none"> <li>1. Perusahaan Listrik Negara (PLN) adalah Perusahaan Umum Milik Negara yang mempunyai aktivitas kegiatan pembangkitan, transmisi, dan distribusi tenaga listrik.</li> <li>2. Perusahaan Air Bersih adalah perusahaan yang mempunyai aktivitas dalam penampungan dan penjernihan, dan penyaluran air baku atau air bersih dari terminal air melalui saluran air, pipaataumobiltangki(dalamsatu pengelolaan adminstrasi dengan kegiatan ekonomi) kepada rumah tangga, perusahaan industri, atau penggunaan komersial lainnya.</li> <li>3. Jumlah listrik/gas/air bersih yang terjual adalah banyaknya listrik/gas/air bersih yang disalurkan kepada para pelanggan.</li> <li>4. Nilai input adalah pengeluaran yang digunakan untuk pembelian bahan bakar dan pelumas tenaga listrik yang dibeli , alat-alat tulis, onderdil, ongkos pemeliharaan dan perbaikan alat produksi, sewa gedung dan mesin serta jasa lainnya.</li> <li>5. Nilai Output adalah nilai tenaga listrik/gas/air bersih yang dijual atau didistribusikan kepada para pelanggan dan ditambah dengan pendapatan atau penerimaan dari kegiatan jasa perusahaan.</li> <li>6. Air Leding adalah sumber air yang berasal dari air yang telah diproses menjadi jernih sebelum</li> </ol> | <ol style="list-style-type: none"> <li>1. <i>State Electricity Company (PLN) is a State owned company that has activities such as liquid gas processing, production, transmission and electricity.</i></li> <li>2. <i>The Water Supply Company (PDAM) is a company with several activities such as the collection and purification of water the households, industries and other commercial users.</i></li> <li>3. <i>Sold electricity/gas/cleaned water is total electricity/gas/cleaned water distributed to customers.</i></li> <li>4. <i>Input values include expenditures for fuel and lubricant, electricity consumed maintenance, stationaries, spareparts, maintenance costs of machineries and vehicles, building and machineries rental costs, and costs of other services.</i></li> <li>5. <i>Output cover electricity/gas/cleaned water sold and distributed to costumers added by income from other services.</i></li> <li>6. <i>Pipe water is refined water distributed by water refinery company.</i></li> </ol> |
|---|---|

dialirkan kepada konsumen melalui instalasi berupa saluran air. Sumber air ini biasanya diusahakan oleh PAM/PDAM/BPAM.

<https://nagekeokab.bps.go.id>

**Gambar** 6.1  
**Figures**

**Jumlah Air Minum yang Disalurkan Menurut Bulan di Kabupaten Nagekeo, 2020**  
**Volume of Clean Water Distributed by Month in Nagekeo Regency, 2020**



Sumber/Source: BLUD-SPAM Kabupaten Nagekeo/'BLUD-SPAM' of Nagekeo Regency



## 6.1 INDUSTRI INDUSTRY

### 6.1.1 Data Sentra Produksi dan Non Sentra Produksi Menurut Bidang Usaha di Kabupaten Nagekeo, 2020 Central and Non Central Production by Industrial Origin in Nagekeo Regency, 2020

Bidang Usaha <i>Industrial Origin</i>	Jumlah Industri <i>Number of Industry</i>		Unit Usaha <i>Unit</i>
	Sentra <i>Central</i>	Non Sentra <i>Non Central</i>	
(1)	(2)	(3)	(4)
I Industri Hasil Pertanian, Kehutanan			
1. Minyak Kasar		6	6
2. Penggilingan & Pembersihan Padi-padian		148	148
3. Roti dan sejenisnya		15	15
4. PengolahanTeh dan Kopi		68	68
5. Tempe / Tahu		23	23
6. Es		-	-
7. Kerupuk dan sejenisnya		42	42
8. Kue-kue Basah		47	47
9. Minuman Keras		12	12
10. Garam Dapur	1	-	1
11. Anyaman dari Rotan/ Bambu		102	102
12. Ind. Minyak atsiri		2	2
13. Ukiran dari Kayu kecuali Furnitur		7	7
14. Percetakan		-	-
15. Jasa Penunjang Percetakan		-	-
16. Furnitur dari kayu		103	103
17. Furnitur dari Rotan dan Bambu		-	-
18. Furnitur Lainnya		12	12
19. Ind. Kerajinan yg tidak diklasifikasikan di tempat lain		8	8
Sub Jumlah	1	595	596

Bidang Usaha <i>Industrial Origin</i>	Jumlah Industri <i>Number of Industry</i>		Unit Usaha <i>Unit</i>
	Sentra <i>Central</i>	Non Sentra <i>Non Central</i>	
(1)	(2)	(3)	(4)
II Industri Aneka			
1. Ind. Pertenunan (kecuali pertenunan karung goni dan karung lainnya)		466	466
2. Ind. Pakaian jadi dari tekstil		32	32
Sub Jumlah		498	498
III Industri Logam, Mesin, Elektronik, Kimia			
1. Pemeliharaan & Reparasi Sepeda Motor		12	12
2. Barang dari Semen dan Kapur			
3. Batu Bata dari Tanah Liat		28	28
4. Alat Pemetong Dalam Rumah tangga		1	1
Sub Jumlah		41	41
<b>Jumlah</b>	<b>1</b>	<b>1 134</b>	<b>1 135</b>

Lanjutan Tabel/Continued Table 6.1.1

<b>Bidang Usaha Industrial Origin</b>	<b>Jumlah Tenaga Kerja Number of Labour</b>	<b>Nilai Investasi (Ribu Rupiah) Investment Value (Thousand Rupiahs)</b>	<b>Nilai Produksi (Ribu Rupiah) Production (Thousand Rupiahs)</b>	<b>Nilai Bahan Baku (Ribu Rupilah) Raw Material (Thousand Rupiahs)</b>
(1)	(5)	(6)	(7)	(8)
I Industri Hasil Pertanian, Kehutanan				
1. Minyak Kasar	25	16 250	7 220	5 450
2. Penggilingan & Pembersihan Padi-padian	325	2 264 839	2 360 860	1 847 245
3. Roti dan sejenisnya	15	75	1 193 290	86 646
4. PengolahanTeh dan Kopi	136	468	5 400 000	2 104 800
5. Tempe / Tahu	36	2 242 651	4 265 151	901 974
6. Es				
7. Kerupuk dan sejenisnya	42	51 450	65 520	35 280
8. Kue-kue Basah	47	164 500	2 157 860	959 130
9. Minuman Keras	24	36 000	1 108 080	1 051 590
10. Garam Dapur	2	3 000	40 000	6 666
11. Anyaman dari Rotan/ Bambu	324	81 648	1 082 320	898 014
12. Ind. Minyak atsiri	13	580 690	1 092 573	1 000 000
13. Ukiran dari Kayu kecuali Furnitur	10	292 500	1 315 000	662 500
14. Percetakan				
15. Jasa Penunjang Percetakan				
16. Furnitur dari kayu	202	202 000	1 212 000	1 100 385
17. Furnitur dari Rotan dan Bambu				
18. Furnitur Lainnya	31	27 000	1 200 300	833 574
19. Ind. Kerajinan yg tidak diklasifikasikan di tempat lain	8	4 000	31 104	11 904
Sub Jumlah	1 240	5 967 071	22 531 278	11 505 158



Bidang Usaha <i>Industrial Origin</i>		Jumlah Tenaga Kerja <i>Number of Labour</i>	Nilai Investasi (Ribu Rupiah) <i>Investment Value (Thousand Rupiahs)</i>	Nilai Produksi (Ribu Rupiah) <i>Production (Thousand Rupiahs)</i>	Nilai Bahan Baku (Ribu Rupilah) <i>Raw Material (Thousand Rupiahs)</i>
(1)		(5)	(6)	(7)	(8)
II	Industri Aneka				
1.	Ind. Pertenunan (kecuali pertenunan karung goni dan karung lainnya)	872	461 000	3 584 465	1 371 936
2.	Ind. Pakaian jadi dari tekstil	55	73 600	1 488 309	874 134
	Sub Jumlah	927	534 600	5 072 774	2 246 070
III	Industri Logam, Mesin, Elektronik, Kimia				
1.	Pemeliharaan & Reparasi Sepeda Motor	61	2 361 600	1 431 509	659 488
2.	Barang dari Semen dan Kapur				
3.	Batu Bata dari Tanah Liat	56	560 000	2 156 000	1 064 000
4.	Alat Pemetong Dalam Rumah tangga	1	45 000	1 067 500	4 800
	Sub Jumlah	41	2 966 600	4 655 009	1 728 288
	<b>Jumlah</b>	<b>2 208</b>	<b>9 468 271</b>	<b>32 259 061</b>	<b>15 479 516</b>

Sumber/Source: Dinas Koperasi, UKM, Perindustrian & Perdagangan Kabupaten Nagekeo/Trade, Industry, UKM & Koperasi Service of Nagekeo Regency

## 6.2 ENERGI ENERGY

**Tabel**  
**Table** 6.2.1

**Daya Terpasang, Produksi, dan Distribusi Listrik PT. PLN (Persero) pada Cabang/Ranting PLN Menurut Kecamatan di Kabupaten Nagekeo, 2020**  
*Installed Electricity Power, Production, and Distribution of PT. PLN (Persero) at PLN Branch by Subdistrict in Nagekeo Regency, 2020*

Kecamatan Subdistrict	Daya Terpasang Installed Electricity Power (KW)	Produksi Listrik Electricity Production (KWh)	Listrik Terjual Electricity Sold (KWh)	Dipakai Sendiri Own Used (KWh)	Susut/ Hilang Shrinkage/ Lost (KWh)
(1)	(2)	(3)	(4)	(5)	(6)
Mauponggo	...	...	...	...	...
Keo Tengah	...	...	...	...	...
Nangaroro	...	...	...	...	...
Boawae	...	...	...	...	...
Aesesa Selatan	...	...	...	...	...
Aesesa	...	...	...	...	...
Wolowae	...	...	...	...	...
<b>Nagekeo</b>					

Sumber/Source: PT. PLN (PERSERO) Wilayah Nusa Tenggara Timur/State Electrical Provider of East Nusa Tenggara Province

**Tabel** 6.2.2 **Jumlah Pelanggan Listrik Menurut Kecamatan di Kabupaten Nagekeo, 2016–2020**  
**Number of Electricity Customers by Subdistrict in Nagekeo Regency, 2016–2020**

Kecamatan Subdistrict	2016	2017	2018	2019	2020
(1)	(2)	(3)	(4)	(5)	(6)
Mauponggo	...	...	...	...	...
Keo Tengah	...	...	...	...	...
Nangaroro	...	...	...	...	...
Boawae	...	...	...	...	...
Aesesa Selatan	...	...	...	...	...
Aesesa	...	...	...	...	...
Wolowae	...	...	...	...	...
<b>Nagekeo</b>	<b>16 036</b>	<b>15 398</b>	<b>20 803</b>	...	...

Sumber/Source: PT. PLN (PERSERO) Wilayah Nusa Tenggara Timur/State Electrical Provider of East Nusa Tenggara Province

**Tabel**  
**Table** 6.2.3**Jumlah Pelanggan dan Air yang Disalurkan Menurut Kategori Pelanggan di Kabupaten Nagekeo, 2020**  
**Number of Customers and Distributed Water by Costumer Category in Nagekeo Regency, 2020**

Kecamatan Subdistrict	Jumlah Pelanggan Number of Customers	Air yang Disalurkan Distributed Water (m <sup>3</sup> )	Nilai Value (Rp)
(1)	(2)	(3)	(4)
1. Rumah Tempat Tinggal <i>Household</i>	3 671	45 935	92 190 975
2. Hotel/Oject Wisata <i>Hotels/Tourist Attraction</i>	11	188	965 120
3. Umum <i>Public Place</i>	13	130	188 500
4. Pertokoan, industri, dsb <i>Shopping, industrial area, etc.</i>	138	3 672	17 960 280
5. Instansi pemerintah <i>Government Official</i>	52	1 124	3 443 750
6. Hutan Produksi Dikonversi <i>Charities/Hospital</i>	75	2 315	5 585 400
<b>Nagekeo</b>	<b>3 960</b>	<b>53 284</b>	<b>120 284 025</b>

Sumber/Source: BLUD-SPAM Kabupaten Nagekeo/'BLUD-SPAM' of Nagekeo Regency

**Tabel** 6.2.4 **Jumlah Air Minum yang Disalurkan Menurut Bulan di Kabupaten Nagekeo, 2020**  
**Table** **Volume of Clean Water Distributed by Month in Nagekeo Regency, 2020**

Kecamatan Subdistrict	Air Disalurkan Distributed Water (m <sup>3</sup> )
(1)	(2)
Januari/January	59 396
Februari/February	61 008
Maret/March	56 296
April/April	62 324
Mei/May	63 181
Juni/June	56 373
Juli/July	61 574
Agustus/August	61 272
September/September	60 257
Oktober/October	50 866
November/November	53 384
Desember/December	55 853
<b>Nagekeo</b>	<b>701 784</b>

Sumber/Source: BLUD-SPAM Kabupaten Nagekeo/'BLUD-SPAM' of Nagekeo Regency

# PARIWISATA TOURISM

7

Sumber/Source: Dinas Pariwisata Kabupaten Nagekeo/  
Tourism Service of Nagekeo Regency

Terdapat 31 Hotel di Kabupaten Nagekeo  
pada tahun 2020  
There were 31 Hotels in Nagekeo Regency in 2020



Tingkat Penghunian Kamar Hotel  
**TERTINGGI** terjadi di Bulan Februari 2020  
HIGHEST Room Occupancy of Hotels Occured in  
February 2020

16,29%

Sumber/Source: Survei Hotel dan Usaha Akomodasi Lainnya (VHT-S)/Hotel and Another Accomodation Survey



**PENJELASAN TEKNIS**

1. Konsep dan definisi pariwisata mengikuti rekomendasi World Tourism Organization (WTO) dan International Union of Office Travel organization (IUOTO).
2. Wisatawan mancanegara adalah setiap pengunjung yang mengunjungi suatu negara di luar tempat tinggalnya, didorong oleh satu atau beberapa keperluan tanpa bermaksud memperoleh penghasilan di tempat yang dikunjungi dan lamanya kunjungan tersebut tidak lebih dari satu tahun (12 bulan).
3. Tingkat penghunian kamar hotel adalah persentase banyaknya malam kamar yang dihuni terhadap banyaknya malam kamar yang tersedia.

**TECHNICAL NOTES**

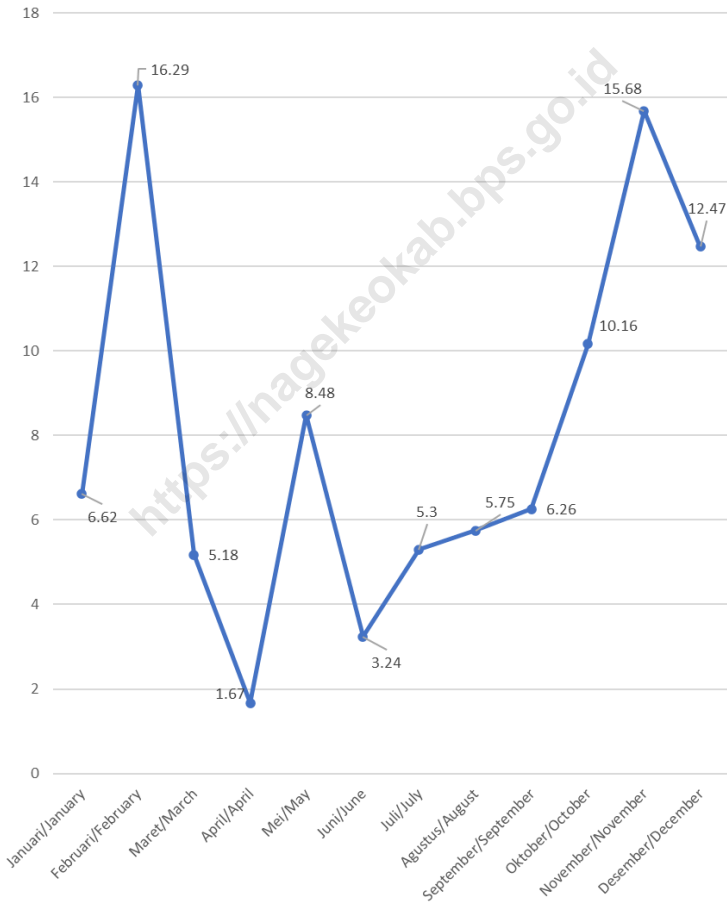
1. *The concept and definition of tourism refers to the recommendations of the World Tourism Organization (WTO) and International Union of Office Travel Organization (IUOTO).*
2. *A foreign visitor is any person visiting a country other than his usual place of residence for any reason other than for earning income in the country visited, and the length of stay is no more than one year (12 months).*
3. *Room Occupancy Rate is the number of room nights occupied divided by the number of room nights available, multiplied by 100 persen.*





**Gambar** 7.1  
**Figures**

**Tingkat Penghunian Kamar Hotel dan Akomodasi Lainnya Menurut Jenis Hotel dan Bintang di Kabupaten Nagekeo (persen), 2020**  
**Room Occupancy Rate of Hotels and Other Accommodations by Type of Accommodations and Month in Nagekeo Regency (percent), 2020**



Sumber/Source: Survei Hotel dan Usaha Akomodasi Lainnya (VHT-S)/Hotel and Another Accommodation Survey



**Tabel**  
**Table** 7.1**Jumlah Rumah Makan/Restoran Menurut Kecamatan di  
Kabupaten Nagekeo, 2017–2020**  
**Number of Restaurants by Subdistrict in Nagekeo Regency,  
2017–2020**

Kecamatan Subdistrict	2017	2018	2019	2020
(1)	(2)	(3)	(4)	(5)
Mauponggo	2	15	16	16
Keo Tengah	-	7	7	8
Nangaroro	5	10	14	17
Boawae	9	39	38	37
Aesesa Selatan	-	-	-	-
Aesesa	37	63	61	61
Wolowae	2	3	1	1
<b>Nagekeo</b>	<b>55</b>	<b>137</b>	<b>137</b>	<b>140</b>

Sumber/Source: Dinas Pariwisata Kabupaten Nagekeo/Tourism Service of Nagekeo Regency

**Tabel**  
**Table** 7.2**Jumlah Hotel dan Akomodasi Lainnya Menurut  
Kecamatan di Kabupaten Nagekeo, 2020**  
*Number of Hotels and other accomodations by Subdistrict  
in Nagekeo Regency, 2020*

Kecamatan Subdistrict	Hotel Bintang Star Hotel	Hotel Non Bintang Non Star Hotel
(1)	(2)	(3)
Mauponggo	-	16
Keo Tengah	-	-
Nangaroro	-	-
Boawae	-	3
Aesesa Selatan	-	-
Aesesa	-	12
Wolowae	-	-
<b>Nagekeo</b>	<b>-</b>	<b>31</b>

Sumber/Source: Dinas Pariwisata Kabupaten Nagekeo/Tourism Service of Nagekeo Regency

**Tabel**  
**Table** 7.3

**Rata-rata Lama Menginap Tamu Asing dan Tamu Domestik Menurut Bulan di Kabupaten Nagekeo (hari), 2020**  
***Average Length of Stay of Foreign and Domestic Visitors by Month in Nagekeo Regency (day), 2020***

<b>Bulan</b> <b>Month</b>	<b>Tamu Asing</b> <b>Foreign Visitor</b>	<b>Tamu Domestik</b> <b>Domestic Visitor</b>
(1)	(2)	(3)
Januari/January	-	1.43
Februari/February	-	1.72
Maret/March	-	1.53
April/April	-	1.66
Mei/May	-	9.95
Juni/June	-	1.91
Juli/July	-	1.11
Agustus/August	-	1.13
September/September	-	1.65
Oktober/October	-	2.33
November/November	-	2.44
Desember/December	-	1.36

Sumber/Source: Survei Hotel dan Usaha Akomodasi Lainnya (VHT-S)/Hotel and Another Accommodation Survey

**Tabel**  
**Table** 7.4

**Tingkat Penghunian Kamar Hotel dan Akomodasi Lainnya Menurut Jenis Hotel dan Bintang di Kabupaten Nagekeo (persen), 2020**  
**Room Occupancy Rate of Hotels and Other Accomodations by Type of Accomodations and Month in Nagekeo Regency (percent), 2020**

Bulan Month	Hotel Bintang Star Hotels	Hotel Non Bintang Non Star Hotels
(1)	(2)	(3)
Januari/January	-	6,62
Februari/February	-	16,29
Maret/March	-	5,18
April/April	-	1,67
Mei/May	-	8,48
Juni/June	-	3,24
Juli/July	-	5,30
Agustus/August	-	5,75
September/September	-	6,26
Oktober/October	-	10,16
November/November	-	15,68
Desember/December	-	12,47

Sumber/Source: Survei Hotel dan Usaha Akomodasi Lainnya (VHT-S)/Hotel and Another Accomodation Survey

# TRANSPORTASI & KOMUNIKASI

## TRANSPORTATION & COMMUNICATION



Jumlah Kendaraan Bermotor di Nagekeo  
Pada Tahun 2020 Sebanyak 1.684 Unit  
*Number of Vehicles in Nagekeo Regency in 2020 were 1,684 Unit*







**PENJELASAN TEKNIS**

1. Kendaraan bermotor adalah setiap kendaraan yang digerakkan oleh peralatan teknik yang ada pada kendaraan tersebut, biasanya digunakan untuk angkutan orang atau barang di atas jalan raya selain kendaraan yang berjalan di atas rel. Kendaraan bermotor yang dicatat adalah semua jenis kendaraan kecuali kendaraan bermotor TNI/Polri dan Korps Diplomatik.
2. Mobil penumpang adalah setiap kendaraan bermotor yang dilengkapi dengan tempat duduk untuk sebanyak-banyaknya delapan orang, tidak termasuk tempat duduk untuk pengemudi, baik dilengkapi atau tidak dilengkapi bagasi.
3. Mobil bis adalah setiap kendaraan bermotor yang dilengkapi dengan tempat duduk untuk lebih dari delapan orang, tidak termasuk tempat duduk untuk pengemudi, baik dilengkapi atau tidak dilengkapi bagasi.
4. Mobil truk adalah setiap kendaraan bermotor yang digunakan untuk angkutan barang, selain mobil penumpang, mobil bis dan kendaraan bermotor roda dua.
5. Data panjang jalan negara dan jalan provinsi bersumber dari Dinas Pekerjaan Umum Kabupaten/Kota.

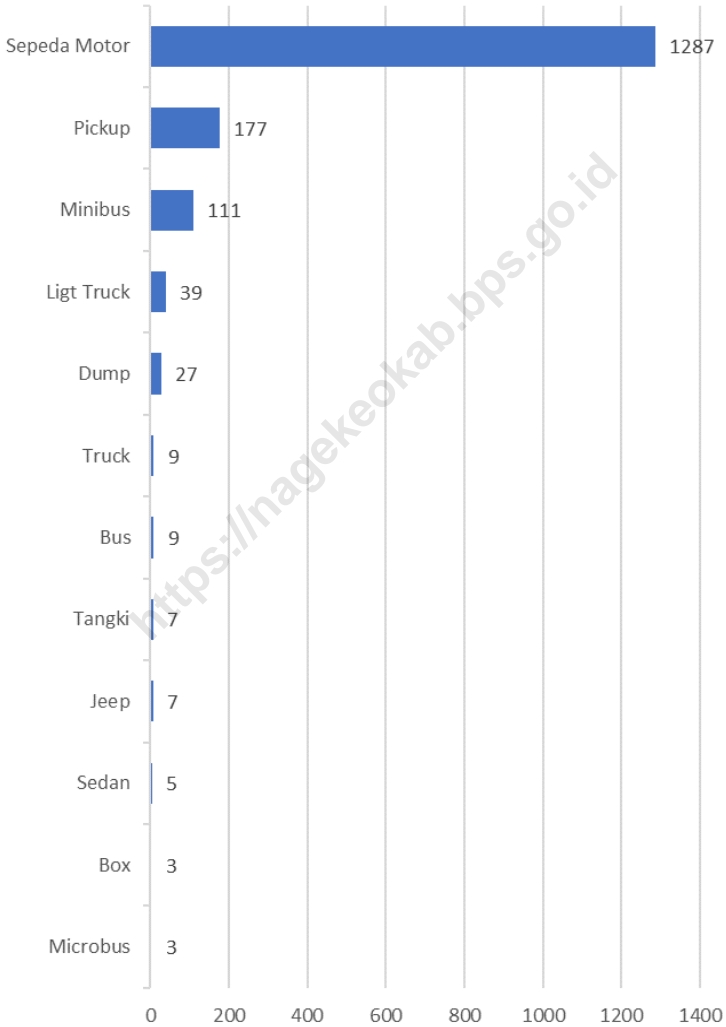
**TECHNICAL NOTES**

1. *Motor vehicles are any kind of vehicles motorized by machine set up in those vehicles. They are usually used for transporting peoples and goods on roads except vehicles moving along a railway line. The data cover all kinds of motor vehicles except those belong to Indonesia Army Force Indonesian State Police and Diplomatic Corps.*
2. *Passenger cars are any motor vehicles with no more than eight seats, excluding seat for driver. It can be with or without boot.*
3. *Buses are passengers cars having seats for more than eight passengers, excluding seat for driver. It can be with or without boot.*
4. *Trucks are any motor vehicles used to transport goods excluding passenger cars, buses, and motorcycle.*
5. *Data on the length of state and provincial roads were taken from Regency Public Works Offices.*



**Gambar** 8.1  
**Figures**

**Jumlah Kendaraan Bermotor Menurut Jenis di  
Kabupaten Nagekeo, 2020**  
*Number of Vehicle by Type in Nagekeo Regency, 2020*



Sumber/Source: Dinas Perhubungan Kabupaten Nagekeo /Transportation Service of Nagekeo Regency

## 8.1 TRANSPORTASI TRANSPORTATION

**Tabel 8.1.1** Panjang Jalan<sup>1</sup> Menurut Tingkat Kewenangan Pemerintahan di Kabupaten Nagekeo (km), 2018–2020  
*Length of Roads<sup>1</sup> by Level of Government Authority in Nagekeo Regency (km), 2018–2020*

Tingkat Kewenangan Pemerintahan <i>Level of Government Authority</i>	2018	2019	2020
(1)	(2)	(3)	(4)
Negara <sup>2</sup> /State <sup>2</sup>	92,00	92,00	...
Provinsi/Province	75,00	75,00	...
Kabupaten/Kota <i>Regency/Municipality</i>	564,23	564,23	...
<b>Jumlah/Total</b>	<b>731,24</b>	<b>731,24</b>	<b>...</b>

Catatan/Note: <sup>1</sup> Data tidak termasuk panjang jalan tol/Excluding toll road

<sup>2</sup> Berdasarkan Keputusan Menteri Pekerjaan Umum dan Perumahan Rakyat No. 248/KPTS/M/2015/Based on Public Work and Public Housing Ministerial Decree No. 248/KPTS/M/2015

Sumber/Source: Dinas Perkerjaan Umum dan Penataan Ruang Kabupaten Nagekeo /Office of Public Works and Spatial Planning of Nagekeo Regency

**Tabel 8.1.2** Panjang Jalan Menurut Jenis Permukaan Jalan di Kabupaten Nagekeo (km), 2018–2020  
**Table 8.1.2** Length of Roads by Type of Road Surface in Nagekeo Regency (km), 2018–2020

Jenis Permukaan Jalan Type of Road Surface	2018	2019	2020
(1)	(2)	(3)	(4)
Aspal/Paved	171,73	198,52,00	...
Kerikil/Gravel	207,99	234,26	...
Tanah/Soil	...	...	...
Lainnya/Others	214,14	131,45	...
<b>Jumlah/Total</b>	<b>593,84</b>	<b>564,23</b>	<b>...</b>

Sumber/Source: Dinas Perkerjaan Umum dan Penataan Ruang Kabupaten Nagekeo /Office of Public Works and Spatial Planning of Nagekeo Regency

**Tabel 8.1.3** Panjang Jalan Menurut Kondisi Jalan di Kabupaten Nagekeo (km), 2018–2020  
**Table** Length of Roads by Condition of Roads in Nagekeo Regency (km), 2018–2020

Kondisi Jalan Condition of Roads	2018	2019	2020
(1)	(2)	(3)	(4)
Baik/Good	207,10	216,17	...
Sedang/Moderate	35,33	53,94	...
Rusak/Damage	37,64	18,72	...
Rusak Berat/Severely Damage	286,35	275,40	...
<b>Jumlah/Total</b>	<b>564,23</b>	<b>564,23</b>	<b>...</b>

Sumber/Source: Dinas Perkerjaan Umum dan Penataan Ruang Kabupaten Nagekeo /Office of Public Works and Spatial Planning of Nagekeo Regency

**Tabel 8.1.4** Jumlah Kendaraan Bermotor Menurut Jenis di Kabupaten Nagekeo, 2018-2020  
**Table** *Number of Vehicle by Type in Nagekeo Regency, 2018-2020*

Jenis Kendaraan Type of Vehicle	Tahun Year		
	2018	2019	2020
(1)	(2)	(3)	(4)
1. Sepeda Motor	1 083	1 281	1 287
2. Sedan	3	3	5
3. Jeep	-	5	7
4. Station Wagon	-	-	-
5. Minibus	102	107	111
6. Bus	-	6	9
7. Microbus	1	3	3
8. Truck	2	5	9
9. Pickup	171	174	177
10. Light Truck	31	33	39
11. Dump	14	17	27
12. Tangki	5	5	7
13. Box	-	3	3
14. Ransus	-	-	-
15. Tronton	-	-	-
<b>Jumlah/Total</b>	<b>1 412</b>	<b>1 642</b>	<b>1 684</b>

Sumber/Source: Dinas Perhubungan Kabupaten Nagekeo /Transportation Service of Nagekeo Regency



**Tabel 8.1.5** **Banyaknya Pelabuhan Laut Menurut Kecamatan di Kabupaten Nagekeo, 2018-2020**  
**Number of Harbour by Subdistrict in Nagekeo Regency, 2018-2020**

Kecamatan Subdistrict	Tahun Year		
	2018	2019	2020
(1)	(2)	(3)	(4)
Mauponggo	1	1	1
Keo Tengah	-	-	-
Nangaroro	-	-	-
Boawae	-	-	-
Aesesa Selatan	-	-	-
Aesesa	2	2	2
Wolowae	-	-	-
<b>Nagekeo</b>	<b>3</b>	<b>3</b>	<b>3</b>

Sumber/Source: Dinas Perhubungan Kabupaten Nagekeo /Transportation Service of Nagekeo Regency

**Tabel**  
**Table** 8.1.6

**Arus Penumpang Kapal Laut Menurut Bulan di  
Kabupaten Nagekeo, 2019**  
*Passenger Ship Flows by Month in Nagekeo Regency,  
2019*

Bulan Month	Jumlah Penumpang Number of Passengers	
	Naik Ride	Turun Down
(1)	(2)	(3)
Januari/January	195	172
Februari/February	138	159
Maret/March	196	193
April/April	55	81
Mei/May	50	13
Juni/June	33	34
Juli/July	66	246
Agustus/August	160	313
September/September	49	236
Oktober/October	22	64
November/November	155	187
Desember/December	196	95
<b>Jumlah Total</b>	<b>1315</b>	<b>1793</b>

Sumber/Source: Data Administrasi Pelabuhan di Kabupaten Nagekeo/Based on Port's Administration Data in Nagekeo Regency

**Tabel**  
**Table** 8.1.7

**Volume Bongkar Muat Barang Menurut Bulan di  
Kabupaten Nagekeo, 2020**  
*Volume of Goods by Month in Nagekeo Regency, 2020*

Bulan Month	Volume Barang Volume of Goods			
	Bongkar Unload		Muat Load	
	Ton	m3	Ton	m3
(1)	(2)	(3)	(4)	(5)
Januari/January	5 669	-	44	-
Februari/February	2 013	-	85	-
Maret/March	706	-	43	-
April/April	7 532	-	36	-
Mei/May	300	-	0	-
Juni/June	253	-	0	-
Juli/July	3 680	-	67	-
Agustus/August	2 087	-	51	-
September/September	6 742	-	241	-
Oktober/October	4 436	-	45	-
November/November	4 934	-	120	-
Desember/December	2 800	-	26	-
<b>Jumlah Total</b>	<b>41151</b>	<b>-</b>	<b>758</b>	<b>-</b>

Sumber/Sources: Data Administrasi Pelabuhan di Kabupaten Nagekeo/Based on Port's Administration Data in Nagekeo Regency

**Tabel**  
**Table** 8.1.8

**Volume Bongkar Muat Hewan Melalui Pelabuhan Laut  
Menurut Bulan di Kabupaten Nagekeo, 2019**  
**Number of Livestock Loaded by Month in Nagekeo Regency,  
2019**

Bulan Month	Hewan Livestock	
	Bongkar Unload	Muat Load
(1)	(2)	(3)
Januari/January	-	949
Februari/February	-	924
Maret/March	-	1 021
April/April	-	100
Mei/May	-	174
Juni/June	-	291
Juli/July	-	2 009
Agustus/August	-	1 369
September/September	-	882
Oktober/October	-	589
November/November	-	145
Desember/December	-	47
<b>Jumlah Total</b>	-	<b>8 500</b>

Sumber/Source: Data Administrasi Pelabuhan di Kabupaten Nagekeo/Based on Port's Administration Data in Nagekeo Regency

## 8.2 KOMUNIKASI COMMUNICATION

**Tabel** 8.2.1 **Jumlah Kantor Pos Pembantu Menurut Kecamatan di Kabupaten Nagekeo, 2017–2020**  
**Number of Post Offices Subsidiaries by Subdistrict in Nagekeo Regency, 2017–2020**

Kecamatan Subdistrict	2017	2018	2019	2020
(1)	(2)	(3)	(4)	(5)
Mauponggo	-	-	-	-
Keo Tengah	-	-	-	-
Nangaroro	-	-	-	-
Boawae	1	1	1	1
Aesesa Selatan	-	-	-	-
Aesesa	1	1	1	1
Wolowae	-	-	-	-
<b>Nagekeo</b>	<b>2</b>	<b>2</b>	<b>2</b>	<b>2</b>

Sumber/Source: Kantor Pos Kabupaten Nagekeo/Post Office of Nagekeo Regency

# PERBANKAN, KOPERASI, & HARGA-HARGA

BANKING, COOPERATIVE, AND PRICES

9



Terdapat 71 Koperasi Aktif di Kabupaten Nagekeo  
pada tahun 2020  
*There were 71 Active Cooperative in Nagekeo Regency in 2020*

Sumber/Source: Dinas Koperasi, UKM, Perindustrian & Perdagangan Kab. Nagekeo/ Trade, Industry, UKM and Koperasi Service of NagekeoRegency



**PENJELASAN TEKNIS**

1. Koperasi adalah badan usaha yang beranggotakan orang seorang atau badan hukum koperasi dengan melandaskan kegiatannya berdasarkan prinsip koperasi sekaligus sebagai gerakan ekonomi rakyat yang berdasar atas asas kekeluargaan.

**TECHNICAL NOTES**

1. *Cooperative is an establishment that its members are people or establishments with legal status of cooperative and its activities based or people economic movement*

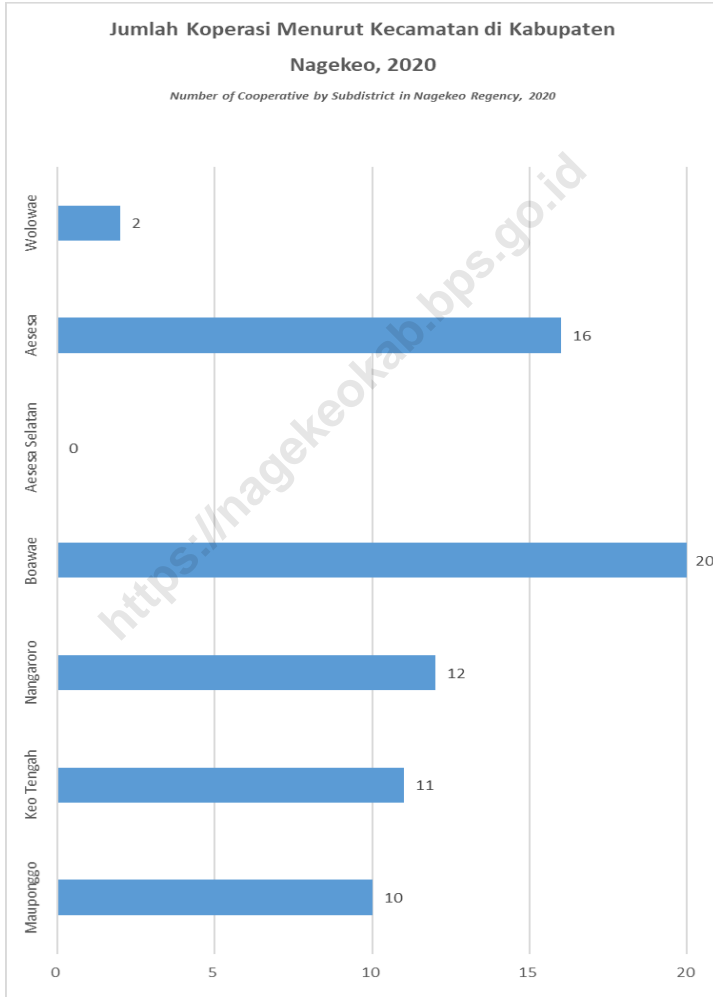
<https://nagekeokab.bps.go.id>





**Gambar** 9.1  
**Figures**

**Jumlah Koperasi Aktif Menurut Kecamatan di Kabupaten Nagekeo, 2020**  
**Number of Active Cooperative by Subdistrict in Nagekeo Regency, 2020**



Sumber/Source: Dinas Koperasi, UKM, Perindustrian & Perdagangan Kab. Nagekeo/ Trade, Industry, UKM and Koperasi Service of Nagekeo Regency



**Tabel 9.1** Jumlah Koperasi Aktif Menurut Kecamatan di Kabupaten Nagekeo, 2020  
**Table 9.1** Number of Active Cooperative by Subdistrict in Nagekeo Regency, 2020

Kecamatan Subdistrict	KUD	NON KUD	Jumlah
(1)	(2)	(3)	(4)
Mauponggo	-	10	10
Keo Tengah	-	11	11
Nangaroro	-	12	12
Boawae	-	19	19
Aesesa Selatan	-	-	-
Aesesa	-	16	16
Wolowae	-	3	3
<b>Nagekeo</b>	<b>-</b>	<b>71</b>	<b>71</b>

Sumber/Source: Dinas Koperasi, UKM, Perindustrian & Perdagangan Kab. Nagekeo/ Trade, Industry, UKM and Koperasi Service of Nagekeo Regency

**Tabel**  
**Table** 9.2**Jumlah Koperasi Menurut Jenis Koperasi dan Kecamatan di Kabupaten Nagekeo, 2020**  
**Number of Cooperative by Kind of Cooperative and Subdistrict in Nagekeo Regency, 2020**

Kecamatan Subdistrict	Jenis Koperasi/ Kind of Cooperative					Jumlah Total
	KUD	KPRI	KOPKAR	KOPPAS	Lainnya Other	
(1)	(2)	(3)	(4)	(5)	(6)	(7)
Mauponggo	-	6	-	4	-	10
Keo Tengah	-	8	-	2	1	11
Nangaroro	-	10	-	-	2	12
Boawae	-	13	1	2	4	20
Aesesa Selatan	-	-	-	-	-	-
Aesesa	-	6	-	1	9	16
Wolowae	-	-	-	-	2	2
<b>Nagekeo</b>	<b>-</b>	<b>43</b>	<b>1</b>	<b>9</b>	<b>18</b>	<b>71</b>

Sumber/Source: Dinas Koperasi, UKM, Perindustrian & Perdagangan Kab. Nagekeo/ Trade, Industry, UKM and Koperasi Service of Nagekeo Regency

**Tabel**  
**Table** 9.3**Banyaknya Anggota Koperasi Menurut Jenis dan Kecamatan di Kabupaten Nagekeo , 2020**  
**Number of Cooperative's Members by Type and Subdistrict in Nagekeo Regency, 2020**

Kecamatan Subdistrict	Jenis Koperasi/ Kind of Cooperative					Jumlah Total
	KUD	KSP	KOPKAR	KOPDIT	Lainnya Other	
(1)	(2)	(3)	(4)	(5)	(6)	(7)
Mauponggo	-	1 608	-	12 870	-	14 478
Keo Tengah	-	766	-	2 933	97	3 796
Nangaroro	-	578	-	-	169	747
Boawae	-	907	58	15 330	663	16 958
Aesesa Selatan	-	-	-	-	-	-
Aesesa	-	1 255	-	74	1 350	2 679
Wolowae	-	120	-	-	250	370
<b>Nagekeo</b>	<b>-</b>	<b>5 234</b>	<b>58</b>	<b>31 207</b>	<b>2 529</b>	<b>39 028</b>

Sumber/Source: Dinas Koperasi, UKM, Perindustrian & Perdagangan Kab. Nagekeo/ Trade, Industry, UKM and Koperasi Service of Nagekeo Regency



# PENGELUARAN PENDUDUK POPULATION EXPENDITURE

# 10



**Makanan**  
Food

56,10%

43,90%



**Non Makanan**  
Non-Food



## Persentase Pengeluaran per Kapita Sebulan Menurut Kelompok Komoditas di Kabupaten Nagekeo, 2020

*Percentage of Monthly Expenditure per Capita  
by Commodity Group in Nagekeo Regency, 2019 and 2020*





**PENJELASAN TEKNIS**

1. Rata-rata pengeluaran per kapita sebulan adalah biaya yang dikeluarkan untuk konsumsi semua anggota rumah tangga selama sebulan dibagi dengan banyaknya anggota rumah tangga. Pengeluaran untuk konsumsi makanan dihitung selama seminggu terakhir, sedangkan konsumsi bukan makanan dihitung sebulan dan setahun terakhir. Baik konsumsi makanan maupun bukan makanan selanjutnya dikonversikan ke dalam pengeluaran rata-rata sebulan. Angka konsumsi/pengeluaran rata-rata per kapita yang disajikan dalam publikasi ini diperoleh dari hasil bagi jumlah konsumsi seluruh rumah tangga (baik mengonsumsi makanan maupun tidak) terhadap jumlah penduduk.
2. Konsumsi kalori dan protein dihitung dengan mengalikan kuantitas setiap makanan yang dikonsumsi dengan nilai kandungan kalori dan protein setiap jenis makanan berdasarkan daftar konversi zat gizi.

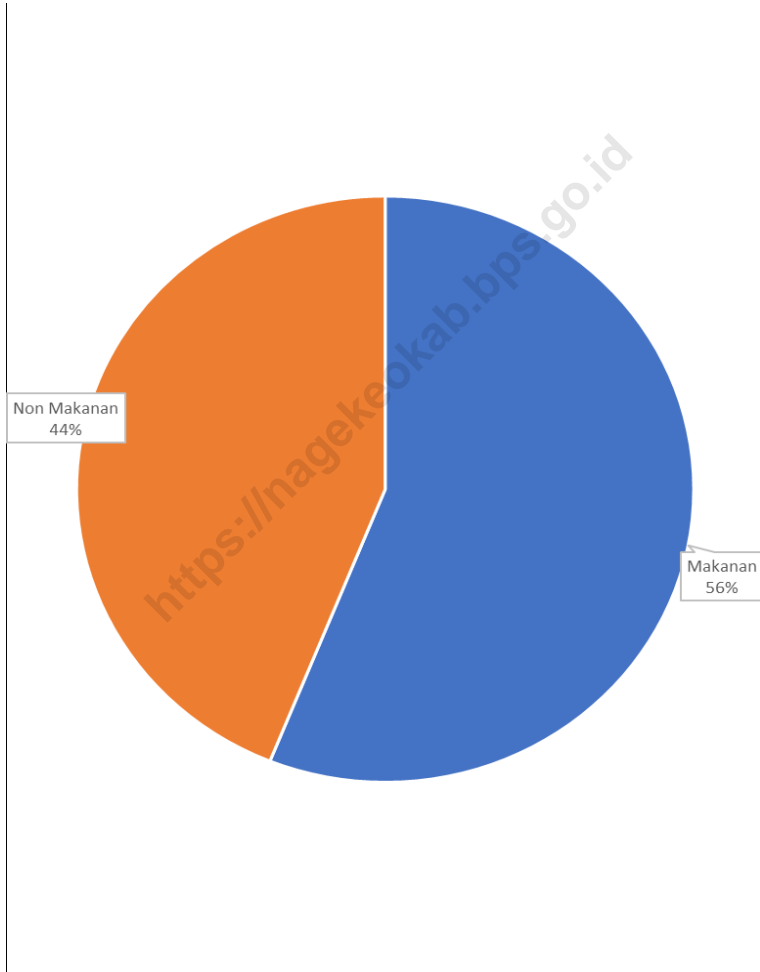
**TECHNICAL NOTES**

1. *Average monthly expenditure per capita is the cost incurred for the consumption of all household members for a month divided by the number of household members. Spending on food consumption is calculated during the past week, while non-food consumption is calculated in the past month and year. Both food consumption and non-food consumption are subsequently converted into an average expenditure of one month. The average per capita consumption / expenditure figures presented in this publication are derived from the quotient of the total consumption of all households (both food and non-food consumption) of the total population.*
2. *Calorie and protein consumption is calculated by multiplying the quantity of each food consumed by the value of the calorie and protein content of each food type based on a list of nutrient conversions.*



**Gambar** 10.1  
**Figures**

**Rata-rata Pengeluaran per Kapita Sebulan Menurut Kelompok Komoditas (rupiah) di Kabupaten Nagekeo, 2019 dan 2020**  
*Monthly Average Expenditure per Capita by Commodity Group (rupiahs) in Nagekeo Regency, 2019 and 2020*



Sumber/Source: BPS Survei Sosial Ekonomi Nasional (Susenas) Maret/BPS-Statistics Indonesia National Socioeconomic Survey March



**Tabel**  
**Table** 10.1

**Rata-rata Pengeluaran per Kapita Sebulan Menurut Kelompok Komoditas (rupiah) di Kabupaten Nagekeo, 2019 dan 2020**  
**Monthly Average Expenditure per Capita by Commodity Group (rupiahs) in Nagekeo Regency, 2019 and 2020**

<b>Kelompok Komoditas/Commodity Group</b>	<b>2019</b>	<b>2020</b>
(1)	(2)	(3)
<b>Makanan/Food</b>		
Padi-padian/ <i>Cereals</i>	83 889	91 789
Umbi-umbian/ <i>Tubers</i>	4 578	4 033
Ikan/udang/cumi/kerang/ <i>Fish/shrimp/common squid/shells</i>	31 172	43 157
Daging/ <i>Meat</i>	14 132	19 440
Telur dan susu/ <i>Eggs and milk</i>	14 651	19 483
Sayur-sayuran/ <i>Vegetables</i>	37 233	41 666
Kacang-kacangan/ <i>Legumes</i>	4 322	5 584
Buah-buahan/ <i>Fruits</i>	12 269	16 046
Minyak dan kelapa/ <i>Oil and coconut</i>	9 479	12 196
Bahan minuman/ <i>Beverage stuffs</i>	16 056	18 344
Bumbu-bumbuan/ <i>Spices</i>	6 963	7 921
Konsumsi lainnya/ <i>Miscellaneous food items</i>	3 024	3 594
Makanan dan minuman jadi/ <i>Prepared food and beverages</i>	52 448	63 777
Rokok/ <i>Cigarettes</i>	42 994	45 632
<b>Jumlah makanan/Total food</b>	<b>333 211</b>	<b>392 662</b>
<b>Bukan makanan/Non-food</b>		
Perumahan dan fasilitas rumah tangga/ <i>Housing and household facilities</i>	148 634	181 174
Aneka komoditas dan jasa/ <i>Goods and services</i>	54 749	60 656
Pakaian, alas kaki, dan tutup kepala/ <i>Clothing, footwear, and headgear</i>	13 660	16 206
Komoditas tahan lama/ <i>Durable goods</i>	19 382	20 739
Pajak, pungutan, dan asuransi/ <i>Taxes and insurance</i>	18 129	16 017
Keperluan pesta dan upacara/kenduri/ <i>Parties and ceremonies</i>	8 115	12 516
<b>Jumlah bukan makanan/Total non-food</b>	<b>262 669</b>	<b>307 310</b>
<b>Jumlah/Total</b>	<b>595 880</b>	<b>699 972</b>

Sumber/Source: BPS Survei Sosial Ekonomi Nasional (Susenas) Maret/BPS-Statistics Indonesia National Socioeconomic Survey March

**Tabel**  
**Table** 10.2**Persentase Pengeluaran per Kapita Sebulan Menurut Kelompok Komoditas di Kabupaten Nagekeo, 2019 dan 2020**  
**Percentage of Monthly Expenditure per Capita by Commodity Group in Nagekeo Regency, 2019 and 2020**

<b>Kelompok Komoditas/Commodity Group</b>	<b>2019</b>	<b>2020</b>
(1)	(2)	(3)
<b>Makanan/Food</b>		
Padi-padian/ <i>Cereals</i>	14,1	13,11
Umbi-umbian/ <i>Tubers</i>	0,8	0,58
lkan/udang/cumi/kerang/ <i>Fish/shrimp/common squid/shells</i>	5,2	6,17
Daging/ <i>Meat</i>	2,4	2,78
Telur dan susu/ <i>Eggs and milk</i>	2,5	2,78
Sayur-sayuran/ <i>Vegetables</i>	6,2	5,95
Kacang-kacangan/ <i>Legumes</i>	0,7	0,80
Buah-buahan/ <i>Fruits</i>	2,1	2,29
Minyak dan kelapa/ <i>Oil and coconut</i>	1,6	1,74
Bahan minuman/ <i>Beverage stuffs</i>	2,7	2,62
Bumbu-bumbuan/ <i>Spices</i>	1,2	1,13
Konsumsi lainnya/ <i>Miscellaneous food items</i>	0,5	0,51
Makanan dan minuman jadi/ <i>Prepared food and beverages</i>	8,8	9,11
Rokok/ <i>Cigarettes</i>	7,2	6,52
<b>Jumlah makanan/Total food</b>	<b>55,9</b>	<b>56,10</b>
<b>Bukan makanan/Non-food</b>		
Perumahan dan fasilitas rumah tangga/ <i>Housing and household facilities</i>	24,9	25,88
Aneka komoditas dan jasa/ <i>Goods and services</i>	9,2	8,67
Pakaian, alas kaki, dan tutup kepala/ <i>Clothing, footwear, and headgear</i>	2,3	2,32
Komoditas tahan lama/ <i>Durable goods</i>	3,3	2,96
Pajak, pungutan, dan asuransi/ <i>Taxes and insurance</i>	3,0	2,29
Keperluan pesta dan upacara/kenduri/ <i>Parties and ceremonies</i>	1,4	1,79
<b>Jumlah bukan makanan/Total non-food</b>	<b>44,1</b>	<b>43,90</b>
<b>Jumlah/Total</b>	<b>100,0</b>	<b>100,00</b>

Sumber/Source: BPS Survei Sosial Ekonomi Nasional (Susenas) Maret/BPS-Statistics Indonesia National Socioeconomic Survey March

**Tabel 10.3**  
**Table**

**Tingkat Ketersediaan Produksi Pangan Setara Beras (PSB) Menurut Kecamatan di Kabupaten Nagekeo, 2020**  
**Availability of Food Production Equivalent to Rice by Subdistrict in Nagekeo Regency, 2020**

Kecamatan Subdistrict	Ketersediaan Produksi PSB (ton) Production Availability (ton)			Kebutuhan Beras/ Kap/ Bulan Monthly percapita rice Necessity
	Beras Rice	Non Beras Non Rice	Jumlah Total	
(1)	(2)	(3)	(4)	
Mauponggo	767,74	152,59	920,23	255,85
Keo Tengah	68,13	324,12	392,26	167,10
Nangaroro	1 545,94	2 200,74	3 746,68	213,69
Boawae	1 724,13	2 498,87	4 223,01	422,02
Aesesa Selatan	86,60	999,16	1 085,76	77,79
Aesesa	18 921,39	979,20	19 900,50	421,80
Wolowae	525,26	1 002,14	1 527,40	60,84
<b>Nagekeo</b>	<b>23 639,09</b>	<b>8 156,82</b>	<b>31 795,91</b>	<b>1 619,08</b>

Sumber/Source: Dinas Pangan Daerah Kabupaten Nagekeo/Food Agency Office of Nagekeo Regency



**Tabel**  
**Table** 10.4**Persentase Penduduk Menurut Kabupaten/Kota dan Golongan Pengeluaran per Kapita Sebulan di Kabupaten Nagekeo, 2020**  
**Percentage of Population by Monthly Per Capita Group of Expenditure in Nagekeo Regency, 2020**

<b>Golongan Pengeluaran</b> <i>Spending Group</i> <b>(Rp)</b>	<b>2020</b>
<b>(1)</b>	<b>(2)</b>
100 000 – 150 000	-
150 000 – 199 999	-
200 000 – 299 999	10.02
300 000 – 499 999	32.72
500 000 – 749 999	23.42
750 000 – 999 999	14.58
> 1 000 000	14.33
<b>Jumlah/Total</b>	<b>100,00</b>

Sumber/Source: BPS Survei Sosial Ekonomi Nasional (Susenas) Maret/BPS-Statistics Indonesia National Socioeconomic Survey March

# PERDAGANGAN TRADING

11



Terdapat 9 Pasar di Kabupaten Nagekeo pada Tahun 2020

*There were 9 market in Nagekeo Regency in 2020*

Sumber/Source: Dinas Koperasi, UKM, Perindustrian & Perdagangan Kab. Nagekeo/ Trade, Industry, UKM and Koperasi Service of NagekeoRegency



**PENJELASAN TEKNIS**

1. Data perdagangan secara umum diperoleh dari Dinas Koperasi, UKM, Perindustrian, dan perdagangan Kabupaten Nagekeo.

**TECHNICAL NOTES**

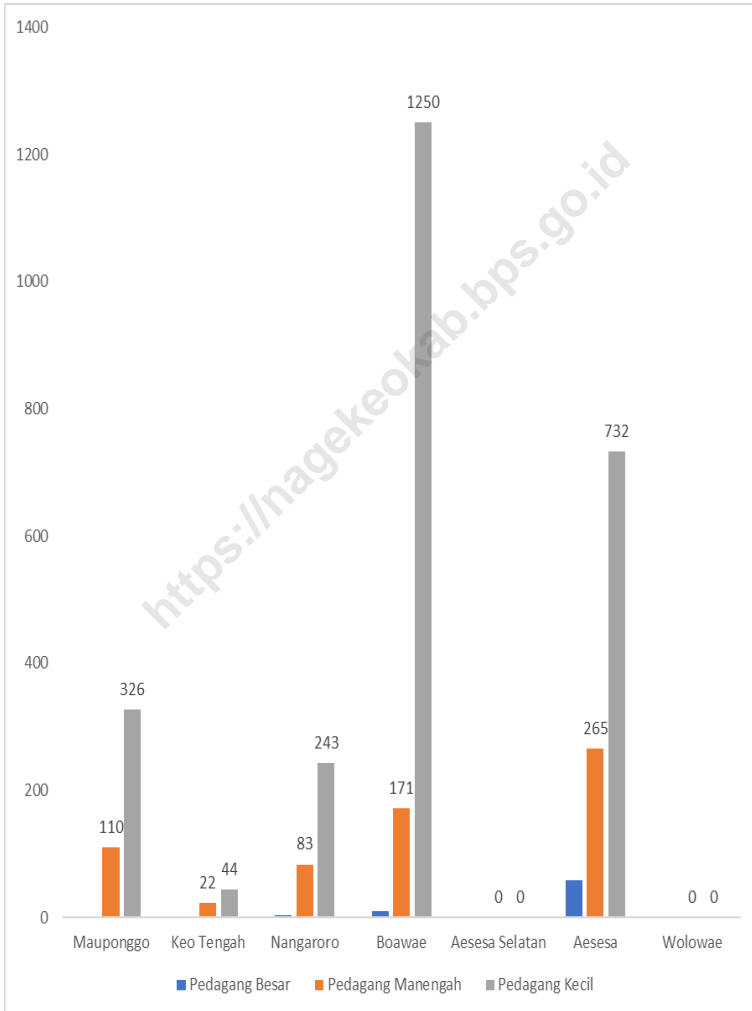
1. *General trading data are obtained from Trade, Industry, UKM and Koperasi Service of Nagekeo Regency*

<https://nagekeokab.bps.go.id>



**Gambar** 11.1  
**Figures**

**Jumlah Pedagang Menurut Kecamatan di Kabupaten Nagekeo, 2020**  
**Number of Marketeer by Subdistrict in Nagekeo Regency, 2020**



Sumber/Source: Dinas Koperasi, UKM, Perindustrian & Perdagangan Kab. Nagekeo/ Trade, Industry, UKM and Koperasi Service of Nagekeo Regency



**Tabel**  
**Table** 11.1**Jumlah Sarana Perdagangan Menurut Jenisnya di  
Kabupaten Nagekeo, 2017–2020**  
**Number of Trading Facilities by Type of Facility in Nagekeo  
Regency, 2017–2020**

<b>Jenis Sarana Perdagangan</b> <i>Type of Trading Facilities</i>	<b>2017</b>	<b>2018</b>	<b>2019</b>	<b>2020</b>
(1)	(2)	(3)	(4)	(5)
Pasar/Market	9	9	9	9
Toko/Store	43	43	43	43
Kios	533	533	533	533
Warung	121	121	121	121
<b>Jumlah/Total</b>	<b>706</b>	<b>706</b>	<b>706</b>	<b>706</b>

Sumber/Source: Dinas Koperasi, UKM, Perindustrian & Perdagangan Kab. Nagekeo/ Trade, Industry, UKM and Koperasi Service of Nagekeo Regency



**Tabel**  
**Table** 11.2**Jumlah Perusahaan Menurut Bentuk Badan Hukum di  
Kabupaten Nagekeo, 2016-2019**  
**Number of Company by Its Legal Form, 2016-2019**

<b>Badan Hukum Legal Entity</b>	<b>2016</b>	<b>2017</b>	<b>2018</b>	<b>2019</b>
(1)	(2)	(3)	(4)	(5)
PT	4	5	19	19
CV/Firma	54	60	87	87
Koperasi	81	81	81	93
Perorangan	85	92	152	152
Lainnya	-	-	-	-
<b>Jumlah/Total</b>	<b>224</b>	<b>238</b>	<b>339</b>	<b>351</b>

Sumber/Source: Dinas Koperasi, UKM, Perindustrian & Perdagangan Kab. Nagekeo/ Trade, Industry, UKM and Koperasi Service of Nagekeo Regency

**Tabel**  
**Table** 11.3**Jumlah Pedagang Menurut Kecamatan di Kabupaten Nagekeo, 2020**  
**Number of Marketeer by Subdistrict in Nagekeo Regency, 2020**

Kecamatan Subdistrict	Pedagang Besar	Pedagang Manengah	Pedagang Kecil
(1)	(2)	(3)	(4)
Mauponggo	-	110	326
Keo Tengah	-	22	44
Nangaroro	4	83	243
Boawae	10	171	1 250
Aesesa Selatan	-	-	-
Aesesa	58	265	732
Wolowae	-	-	-
<b>Nagekeo</b>	<b>72</b>	<b>651</b>	<b>2 595</b>

Sumber/Source: Dinas Koperasi, UKM, Perindustrian & Perdagangan Kab. Nagekeo/ Trade, Industry, UKM and Koperasi Service of Nagekeo Regency

**Tabel**  
**Table** 11.4**Jumlah Alat UTTP Menurut Jenis di Kabupaten Nagekeo, 2018-2020**  
**Number of UTTP Tools by Kind in Nagekeo Regency, 2018-2020**

Jenis Sarana Perdagangan <i>Type of Trading Facilities</i>	2018	2019	2020
(1)	(2)	(3)	(4)
1. Meteran	-	-	-
2. Takaran	2	2	2
3. Timbangan Sentisimal	48	48	48
4. Timbangan Bobot Ingsut	-	-	-
5. Timbangan Meja	60	60	60
6. Dacing Logam	8	8	8
7. Timbangan Cepat	-	-	-
8. Timbangan Pegas	102	102	102
9. Timbangan Kuadran	-	-	-
10. Timbangan Ternak	-	-	-
11. Anak Timbangan Biasa	550	550	550
12. Anak Timbangan Halus	-	-	-
13. Neraca	-	-	-
14. Pompa Ukuran BBM	-	2	16
15. Timbangan Elektronik	-	-	-

Sumber/Source: Dinas Koperasi, UKM, Perindustrian & Perdagangan Kab. Nagekeo/ *Trade, Industry, UKM and Koperasi Service of Nagekeo Regency*

# SISTEM NERACA REGIONAL SYSTEM OF REGIONAL ACCOUNTS

# 12

0,63%

Laju Pertumbuhan PDRB  
*Growth Rate of GRDP*

Laju Pertumbuhan PDRB Menurut Lapangan Usaha di Kabupaten Nagekeo Pada Tahun 2020 menjadi yang terendah dalam 5 Tahun Terakhir

*Growth Rate of GRDP by Industry in Nagekeo Regency in 2020 to be the lowest in the last 5 Years*

51,84%

Distribusi Persentase PDRB  
*Percentage Distribution of GRDP*

Pertanian, Kehutanan, dan Perikanan Masih Menjadi Lapangan Usaha dengan Distribusi TERBESAR Terhadap PDRB Kabupaten Nagekeo Selama 5 Tahun Terakhir

*Agriculture, Forestry, and Fishing still remain the Industry Which has the LARGEST Distribution of GRDP in Nagekeo Regency in the last 5 Years*





**PENJELASAN TEKNIS**

1. Produk Domestik Regional Bruto (PDRB) pada tingkat regional (provinsi) menggambarkan kemampuan suatu wilayah untuk menciptakan output (nilai tambah) pada suatu waktu tertentu. Untuk menyusun PDRB digunakan 2 pendekatan yaitu lapangan usaha dan pengeluaran. Keduanya menyajikan komposisi data nilai tambah dirinci menurut sumber kegiatan ekonomi (sektoral) dan menurut komponen pengeluarannya. PDRB dari sisi lapangan usaha merupakan penjumlahan seluruh komponen nilai tambah bruto yang mampu diciptakan oleh kegiatan-kegiatan ekonomi atas berbagai aktifitas produksinya. Sedangkan dari sisi pengeluaran menjelaskan tentang pengeluaran dari nilai tambah tersebut.
2. Penyajian PDRB menurut lapangan usaha dirinci menurut total nilai tambah dari seluruh kegiatan ekonomi yang mencakup Lapangan Usaha Pertanian, Kehutanan, dan Perikanan; Pertambangan & Pengalihan; Industri Pengolahan; Pengadaan Listrik dan Gas; Pengadaan Air, Pengelolaan Sampah, Limbah dan Daur Ulang; Konstruksi; Perdagangan Besar dan Eceran; Reparasi Mobil dan Sepeda Motor; Transportasi dan Pergudangan; Penyediaan

**TECHNICAL NOTES**

1. *The basic measure of output arising from economic activity is known as Gross Regional Domestic Product (GRDP) at the regional level (provinces/regencies/municipalities). To compile these statistics, two approaches used i.e. "production approach" and "expenditure approach". The first approach is to measure value added produced by various kinds of economic activities, while the second approach is to measure final uses of the country's output. In the other words, GRDP is the sum of total value added produced by all economic sectors (activities) and the way of using it.*
2. *GRDP by sector is classified by types of economic activities such as Agriculture, Forestry, and Fishing; Mining and Quarrying; Manufacturing; Electricity and Gas; Water Supply; Sewerage, Waste Management, and Remediation Activities; Construction; Wholesale and Retail Trade; Repair of Motor Vehicles and Motorcycles; Transportation and Storage; Accommodation and Food Service Activities; Information and Communication; Financial and Insurance Activities; Real*

Akomodasi dan Makan Minum; Informasi dan Komunikasi; Jasa KeuangandanAsuransi;RealEstat; Jasa Perusahaan; Administrasi Pemerintahan, Pertahan anan dan Jaminan Sosial Wajib; Jasa Pendidikan; Jasa Kesehatan dan Kegiatan Sosial; Jasa Lainnya.

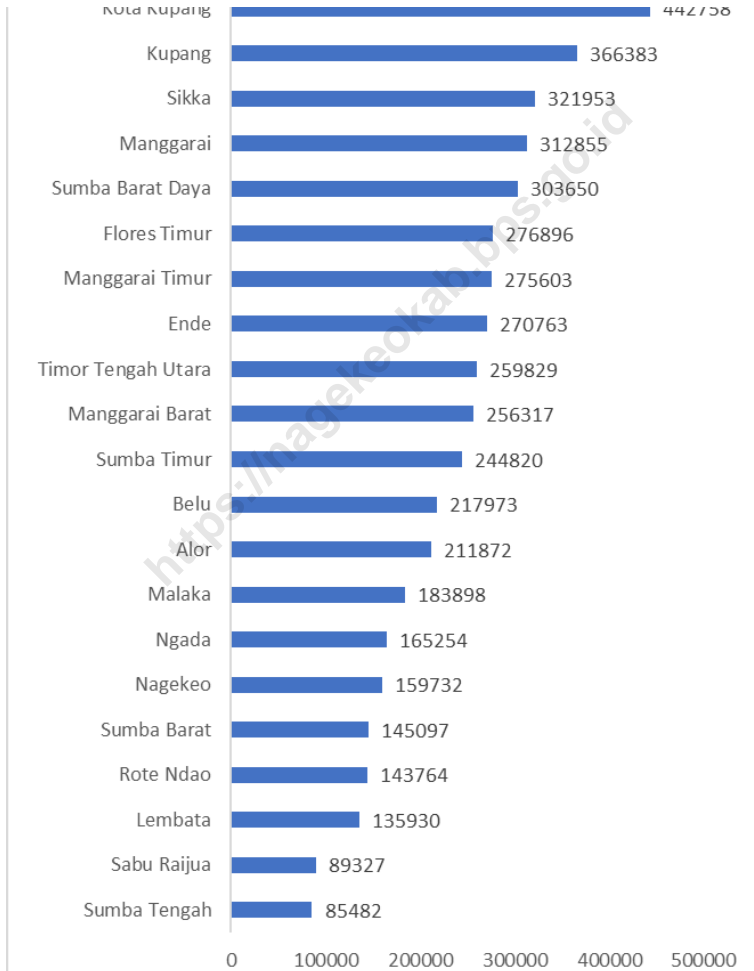
*Estate Activities; Business Activities; Public Administration and Defence; Compulsory Social Security; Education; Human Health and Social Work Activities; Other Services Activities.*

3. PDRB menurut pengeluaran dirinci menurut komponen pengeluaran konsumsi yang dilakukan rumah tangga (PK-RT), lembaga non-profit yang melayani rumah tangga (PK-LNPRT), dan pemerintah (PK-P), komponen pembentukan modal tetap bruto (PMTB), perubahan inventori (PI), ekspor dan impor barang dan jasa.
4. PDRB maupun agregat turunannya disajikan dalam 2 (dua) versi penilaian, yaitu atas dasar "harga berlaku" dan atas dasar "harga konstan". Disebut sebagai harga berlaku karena seluruh agregat dinilai dengan menggunakan harga pada tahun berjalan, sedangkan harga konstan penilaiannya didasarkan kepada harga satu tahun dasar tertentu. Dalam publikasi di sini digunakan harga tahun 2010 sebagai dasar penilaian.

3. *GRDP by type of expenditures is classified into: consumption of expenditure of household, non-profit institution serving household (NPISH), government, and gross fixed capital information, changes in inventories, export and import of goods and services.*
4. *GRDP and its aggregations are presented in two forms: at Current Prices and at constant base year market prices. In presenting Current Prices , all aggregates are valued at Current Prices are shown by valuing all aggregates at fixed base year prices. Year of 2010 is used as the base year in this publication.*

**Gambar** 12.1  
**Figures**

**Laju Pertumbuhan Produk Domestik Regional Bruto Atas Dasar Harga Konstan 2010 Menurut Lapangan Usaha di Kabupaten Nagekeo (persen), 2016–2020**  
**Growth Rate of Gross Regional Domestic Product at 2010 Constant Market Prices by Industry in Nagekeo Regency (percent), 2016–2020**



Sumber/Source: BPS, berbagai sensus, survei dan sumber lain/BPS-Statistics Indonesia, various census, survey, and other sources





**Tabel**  
**Table** 12.1.

**Produk Domestik Regional Bruto Atas Dasar Harga  
Berlaku Menurut Lapangan Usaha di Kabupaten Nagekeo  
(juta rupiah), 2016–2020**  
*Gross Regional Domestic Product at Current Market Prices  
by Industry in Nagekeo Regency (million rupiahs), 2016–  
2020*

Lapangan Usaha/Industry	2016	2017	2018	2019*	2020**
(1)	(2)	(3)	(4)	(5)	(6)
A Pertanian, Kehutanan, dan Perikanan/ <i>Agriculture, Forestry, and Fishing</i>	956 737,3	1 028 502,8	1 100 364,0	1 157 137,9	1 178 990,6
B Pertambangan dan Penggalian/ <i>Mining and Quarrying</i>	12 294,9	12 651,7	13 545,8	14 543,2	14 246,7
C Industri Pengolahan/ <i>Manufacturing</i>	29 551,4	32 040,4	34 828,9	37 874,6	37 292,8
D Pengadaan Listrik dan Gas/ <i>Electricity and Gas</i>	690,4	760,4	884,1	890,0	1 045,1
E Pengadaan Air; Pengelolaan Sampah, Limbah, dan Daur Ulang/ <i>Water Supply; Sewerage, Waste Management, and Remediation Activities</i>	187,2	195,7	209,7	214,4	217,8
F Konstruksi/ <i>Construction</i>	85 384,5	93 073,6	104 538,1	119 483,2	112 092,4
G Perdagangan Besar dan Eceran; Reparasi Mobil dan Sepeda Motor/ <i>Wholesale and Retail Trade; Repair of Motor Vehicles and Motorcycles</i>	96 939,2	104 978,6	116 939,3	129 918,8	128 277,2
H Transportasi dan Pergudangan/ <i>Transportation and Storage</i>	52 403,8	55 445,7	58 558,2	61 080,7	59 582,3
I Penyediaan Akomodasi dan Makan Minum/ <i>Accommodation and Food Service Activities</i>	2 409,5	2 711,4	2 998,8	3 171,5	2 863,0
J Informasi dan Komunikasi/ <i>Information and Communication</i>	74 809,6	81 477,2	87 585,2	98 024,2	106 857,0

Lanjutan Tabel/*Continued Table* 12.1

Lapangan Usaha/ <i>Industry</i>		2016	2017	2018	2019 <sup>x</sup>	2020 <sup>xx</sup>
(1)		(2)	(3)	(4)	(5)	(6)
K	Jasa Keuangan dan Asuransi/ <i>Financial and Insurance Activities</i>	25 312,3	28 298,7	30 811,8	33 122,1	35 604,1
L	Real Estat/ <i>Real Estate Activities</i>	13 049,7	13 818,8	14 931,8	15 215,1	15 333,8
M,N	Jasa Perusahaan/ <i>Business Activities</i>	744,8	812,6	859,5	890,3	636,0
O	Administrasi Pemerintahan, Pertahanan, dan Jaminan Sosial Wajib/ <i>Public Administration and Defence; Compulsory Social Security</i>	394 011,8	443 355,5	501 593,1	534 351,1	544 768,2
P	Jasa Pendidikan/ <i>Education</i>	23 187,9	25 485,3	28 129,2	29 401,9	30 795,1
Q	Jasa Kesehatan dan Kegiatan Sosial/ <i>Human Health and Social Work Activities</i>	1 517,2	1 650,8	1 787,7	1 897,7	2 109,0
R,S,T,U	Jasa Lainnya/ <i>Other Services Activities</i>	3 164,2	3 330,9	3 478,8	3 724,3	3 367,7
<b>Produk Domestik Regional Bruto/<i>Gross Regional Domestic Product</i></b>		1 772 395,7	1 928 590,0	2 102 044,1	2 240 940,8	2 274 078,8

Sumber/*Source*: BPS, berbagai sensus, survei dan sumber lain/*BPS-Statistics Indonesia, various census, survey, and other sources*

**Tabel**  
**Table** 12.2

**Produk Domestik Regional Bruto Atas Dasar Harga Konstan 2010 Menurut Lapangan Usaha di Kabupaten Nagekeo (juta rupiah), 2016–2020**  
**Gross Regional Domestic Product at 2010 Constant Market Prices by Industry in Nagekeo Regency (million rupiahs), 2016–2020**

Lapangan Usaha/ <i>Industry</i>		2016	2017	2018	2019*	2020**
(1)		(2)	(3)	(4)	(5)	(6)
A	Pertanian, Kehutanan, dan Perikanan/ <i>Agriculture, Forestry, and Fishing</i>	644 793,9	669 594,1	688 797,7	703 702,5	706 852,3
B	Pertambangan dan Penggalian/ <i>Mining and Quarrying</i>	8 871,2	9 194,8	9 739,3	10 342,8	10 081,4
C	Industri Pengolahan/ <i>Manufacturing</i>	21 618,0	22 493,7	23 552,6	25 137,4	24 607,2
D	Pengadaan Listrik dan Gas/ <i>Electricity and Gas</i>	410,2	412,4	464,8	467,4	547,2
E	Pengadaan Air; Pengelolaan Sampah, Limbah, dan Daur Ulang/ <i>Water Supply; Sewerage, Waste Management, and Remediation Activities</i>	139,8	143,2	152,0	153,9	156,2
F	Konstruksi/ <i>Construction</i>	60 249,5	63 405,4	68 597,8	75 364,3	70 787,5
G	Perdagangan Besar dan Eceran; Reparasi Mobil dan Sepeda Motor/ <i>Wholesale and Retail Trade; Repair of Motor Vehicles and Motorcycles</i>	67 171,5	70 812,7	75 917,8	81 222,6	77 715,7
H	Transportasi dan Pergudangan/ <i>Transportation and Storage</i>	34 760,6	36 016,8	37 594,8	38 884,5	37 774,7
I	Penyediaan Akomodasi dan Makan Minum/ <i>Accommodation and Food Service Activities</i>	1 682,6	1 795,9	1 952,2	2 038,6	1 859,8
J	Informasi dan Komunikasi/ <i>Information and Communication</i>	66 356,2	71 024,8	75 506,0	82 762,8	90 229,5

Lanjutan Tabel/*Continued Table 12.2*

<b>Lapangan Usaha/Industry</b>		<b>2016</b>	<b>2017</b>	<b>2018</b>	<b>2019<sup>x</sup></b>	<b>2020<sup>xx</sup></b>
(1)		(2)	(3)	(4)	(5)	(6)
K	Jasa Keuangan dan Asuransi/ <i>Financial and Insurance Activities</i>	17 427,9	18 495,9	19 104,6	20 001,3	21 564,3
L	Real Estat/ <i>Real Estate Activities</i>	8 816,8	9 169,5	9 746,0	9 840,4	9 971,3
M,N	Jasa Perusahaan/ <i>Business Activities</i>	510,3	526,3	542,4	558,3	388,1
O	Administrasi Pemerintahan, Pertahanan, dan Jaminan Sosial Wajib/ <i>Public Administration and Defence; Compulsory Social Security</i>	244 425,6	261 200,7	281 265,1	298 619,2	305 050,8
P	Jasa Pendidikan/ <i>Education</i>	15 597,1	16 202,4	16 967,0	17 218,2	17 577,0
Q	Jasa Kesehatan dan Kegiatan Sosial/ <i>Human Health and Social Work Activities</i>	1 167,3	1 211,6	1 268,3	1 319,8	1 409,0
R,S,T,U	Jasa Lainnya/ <i>Other Services Activities</i>	2 137,4	2 204,0	2 272,0	2 361,5	2 099,2
<b>Produk Domestik Regional Bruto/<i>Gross Regional Domestic Product</i></b>		<b>1 196 136,0</b>	<b>1 253 904,3</b>	<b>1 313 440,3</b>	<b>1 369 995,5</b>	<b>1 378 671,3</b>

Sumber/*Source*: BPS, berbagai sensus, survei dan sumber lain/*BPS-Statistics Indonesia, various census, survey, and other sources*

**Tabel**  
**Table** 12.3

**Distribusi Persentase Produk Domestik Regional Bruto Atas Dasar Harga Berlaku Menurut Lapangan Usaha di Kabupaten Nagekeo, 2016–2020**  
**Percentage Distribution of Gross Regional Domestic Product at Current Market Prices by Industry in Nagekeo Regency, 2016–2020**

Lapangan Usaha/ <i>Industry</i>	2016	2017	2018	2019 <sup>x</sup>	2020 <sup>xx</sup>
(1)	(2)	(3)	(4)	(5)	(6)
A Pertanian, Kehutanan, dan Perikanan/ <i>Agriculture, Forestry, and Fishing</i>	53,98	53,33	52,35	51,64	51,84
B Pertambangan dan Penggalian/ <i>Mining and Quarrying</i>	0,69	0,66	0,64	0,65	0,63
C Industri Pengolahan/ <i>Manufacturing</i>	1,67	1,66	1,66	1,69	1,64
D Pengadaan Listrik dan Gas/ <i>Electricity and Gas</i>	0,04	0,04	0,04	0,04	0,05
E Pengadaan Air; Pengelolaan Sampah, Limbah, dan Daur Ulang/ <i>Water Supply; Sewerage, Waste Management, and Remediation Activities</i>	0,01	0,01	0,01	0,01	0,01
F Konstruksi/ <i>Construction</i>	4,82	4,83	4,97	5,33	4,93
G Perdagangan Besar dan Eceran; Reparasi Mobil dan Sepeda Motor/ <i>Wholesale and Retail Trade; Repair of Motor Vehicles and Motorcycles</i>	5,47	5,44	5,56	5,80	5,64
H Transportasi dan Pergudangan/ <i>Transportation and Storage</i>	2,96	2,87	2,79	2,73	2,62
I Penyediaan Akomodasi dan Makan Minum/ <i>Accommodation and Food Service Activities</i>	0,14	0,14	0,14	0,14	0,13
J Informasi dan Komunikasi/ <i>Information and Communication</i>	4,22	4,22	4,17	4,37	4,70
K Jasa Keuangan dan Asuransi/ <i>Financial and Insurance Activities</i>	1,43	1,47	1,47	1,48	1,57

Lanjutan Tabel/*Continued Table* 12.3

Lapangan Usaha/ <i>Industry</i>		2016	2017	2018	2019 <sup>x</sup>	2020 <sup>xx</sup>
(1)		(2)	(3)	(4)	(5)	(6)
L	Real Estat/ <i>Real Estate Activities</i>	0,74	0,72	0,71	0,68	0,67
M,N	Jasa Perusahaan/ <i>Business Activities</i>	0,04	0,04	0,04	0,04	0,03
O	Administrasi Pemerintahan, Pertahanan, dan Jaminan Sosial Wajib/ <i>Public Administration and Defence; Compulsory Social Security</i>	22,23	22,99	23,86	23,84	23,96
P	Jasa Pendidikan/ <i>Education</i>	1,31	1,32	1,34	1,31	1,35
Q	Jasa Kesehatan dan Kegiatan Sosial/ <i>Human Health and Social Work Activities</i>	0,09	0,09	0,09	0,08	0,09
R,S,T,U	Jasa Lainnya/ <i>Other Services Activities</i>	0,18	0,17	0,17	0,17	0,15
<b>Produk Domestik Regional Bruto/<i>Gross Regional Domestic Product</i></b>		100,00	100,00	100,00	100,00	100,00

Sumber/*Source*: BPS, berbagai sensus, survei dan sumber lain/*BPS-Statistics Indonesia, various census, survey, and other sources*

**Tabel**  
**Table** 12.4

**Laju Pertumbuhan Produk Domestik Regional Bruto Atas Dasar Harga Konstan 2010 Menurut Lapangan Usaha di Kabupaten Nagekeo (persen), 2016–2020**  
**Growth Rate of Gross Regional Domestic Product at 2010 Constant Market Prices by Industry in Nagekeo Regency (percent), 2016–2020**

Lapangan Usaha/ <i>Industry</i>	2016	2017	2018	2019 <sup>x</sup>	2020 <sup>m</sup>
(1)	(2)	(3)	(4)	(5)	(6)
A Pertanian, Kehutanan, dan Perikanan/ <i>Agriculture, Forestry, and Fishing</i>	2,78	3,85	2,87	2,16	0,45
B Pertambangan dan Penggalian/ <i>Mining and Quarrying</i>	3,21	3,65	5,92	6,20	-2,53
C Industri Pengolahan/ <i>Manufacturing</i>	2,96	4,05	4,71	6,73	-2,11
D Pengadaan Listrik dan Gas/ <i>Electricity and Gas</i>	5,69	0,55	12,69	0,57	17,06
E Pengadaan Air; Pengelolaan Sampah, Limbah, dan Daur Ulang/ <i>Water Supply; Sewerage, Waste Management, and Remediation Activities</i>	3,56	2,50	6,09	1,26	1,53
F Konstruksi/ <i>Construction</i>	5,75	5,24	8,19	9,86	-6,07
G Perdagangan Besar dan Eceran; Reparasi Mobil dan Sepeda Motor/ <i>Wholesale and Retail Trade; Repair of Motor Vehicles and Motorcycles</i>	6,23	5,42	7,21	6,99	-4,32
H Transportasi dan Pergudangan/ <i>Transportation and Storage</i>	3,45	3,61	4,38	3,43	-2,85
I Penyediaan Akomodasi dan Makan Minum/ <i>Accommodation and Food Service Activities</i>	4,72	6,73	8,71	4,43	-8,77
J Informasi dan Komunikasi/ <i>Information and Communication</i>	8,71	7,04	6,31	9,61	9,02
K Jasa Keuangan dan Asuransi/ <i>Financial and Insurance Activities</i>	6,03	6,13	3,29	4,69	7,81



Lanjutan Tabel/*Continued Table 12.4*

Lapangan Usaha/ <i>Industry</i>		2016	2017	2018	2019 <sup>x</sup>	2020 <sup>xx</sup>
(1)		(2)	(3)	(4)	(5)	(6)
L	Real Estat/ <i>Real Estate Activities</i>	5,59	4,00	6,29	0,97	1,33
M,N	Jasa Perusahaan/ <i>Business Activities</i>	2,95	3,14	3,05	2,94	-30,49
O	Administrasi Pemerintahan, Pertahanan, dan Jaminan Sosial Wajib/ <i>Public Administration and Defence; Compulsory Social Security</i>	7,87	6,86	7,68	6,17	2,15
P	Jasa Pendidikan/ <i>Education</i>	4,33	3,88	4,72	1,48	2,08
Q	Jasa Kesehatan dan Kegiatan Sosial/ <i>Human Health and Social Work Activities</i>	3,68	3,79	4,68	4,06	6,76
R,S,T,U	Jasa Lainnya/ <i>Other Services Activities</i>	3,08	3,12	3,08	3,94	-11,11
<b>Produk Domestik Regional Bruto/<i>Gross Regional Domestic Product</i></b>		4,56	4,83	4,75	4,31	0,63

Sumber/*Source*: BPS, berbagai sensus, survei dan sumber lain/*BPS-Statistics Indonesia, various census, survey, and other sources*

# PERBANDINGAN ANTAR KABUPATEN/KOTA REGENCY/MUNICIPAL COMPARISON

# 13

79,1

Kota Kupang  
Kupang Municipal

65,81

Kabupaten Nagekeo  
Nagekeo Regency

57,02

Kabupaten Sabu Raijua  
Sabu Raijua Regency

## Indeks Pembangunan Manusia (IPM) Human Development Index (HDI)

Kota Kupang Memiliki Indeks Pembangunan Manusia (IPM) Tertinggi di Provinsi Nusa Tenggara Timur pada Tahun 2020, Kabupaten Nagekeo di peringkat 4, dan Kabupaten Sabu Raijua di Peringkat Terakhir

*Kupang Municipal has the HIGHEST Human Development Index (HDI) in Nusa Tenggara Timur Province in 2020. Nagekeo Regency on the 4th place and Sabu Raijua Regency on the Last Place*



Sumber/Source: [Metode Baru] Indeks Pembangunan Manusia (IPM) Provinsi Nusa Tenggara Timur Menurut Kabupaten/Kota, 2016– 2020/  
[New Method] Human Development Index of Nusa Tenggara Timur Province by Regency/Municipality, 2016–2020



**PENJELASAN TEKNIS**

1. Untuk mengukur kemiskinan, BPS menggunakan konsep kemampuan memenuhi kebutuhan dasar (basic needs approach). Dengan pendekatan ini, kemiskinan dipandang sebagai ketidakmampuan dari sisi ekonomi untuk memenuhi kebutuhan dasar makanan dan bukan makanan yang diukur dari sisi pengeluaran. Metode yang digunakan ialah menghitung Garis Kemiskinan (GK), yang terdiri dari dua komponen yaitu Garis Kemiskinan Makanan (GKM) dan Garis Kemiskinan Non Makanan (GKNM). Perhitungan GK dilakukan secara terpisah untuk daerah perkotaan dan pedesaan.
2. Penduduk miskin adalah penduduk yang memiliki rata-rata pengeluaran per kapita per bulan dibawah GK.
3. GKM merupakan nilai pengeluaran kebutuhan minimum makanan yang disetarakan dengan 2100 kkalori per kapita per hari. GKNM adalah kebutuhan minimum untuk perumahan, sandang, pendidikan, kesehatan, dan kebutuhan dasar lainnya.
4. Ukuran Kemiskinan
  - a. Head Count Index (HCI-Po) adalah persentase penduduk miskin yang berada di bawah GK.
  - b. Indeks Kedalaman Kemiskinan (Poverty Gap Index-P1)

**TECHNICAL NOTES**

1. *To measure poverty, BPS-Statistics Indonesia has used the concept of basic needs approach. Therefore, poverty is viewed as economic inability to fulfill food and non-food basic needs which are measured by consumption/expenditure. The method used is calculating poverty line, which consists of two components that are Food Poverty Line (FPL) and Non- Food Poverty Line (NFPL). The poverty line was calculated separately for urban and rural areas.*
2. *A person whose expenditure per capita per month is below the poverty line is considered to be poor*
3. *The Food Poverty Line refers to the daily minimum requirement of 2100 kcal per capita per day. The Non- Food Poverty Line refers to the minimum requirement for household necessities for clothing, education, health, and other basic individual needs*
4. *Poverty Measures*
  - a. *Head Count Index (HCI-P1) is a simple measure of poverty that measures the percentage of population that is counted as poor; often denoted by Po.b.*

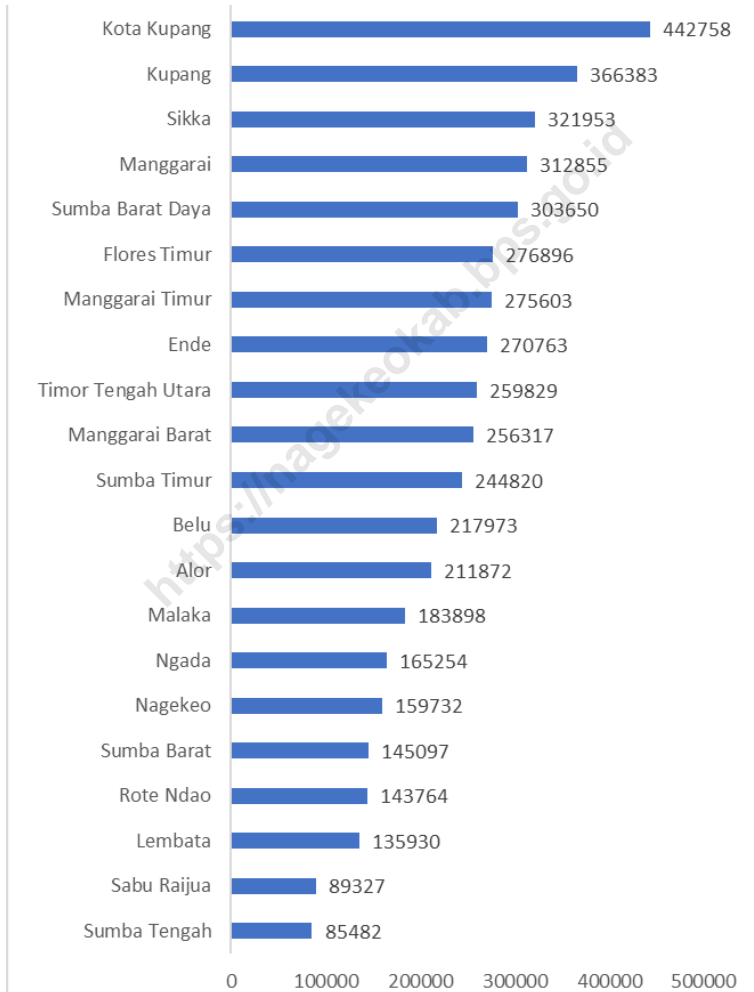
merupakan ukuran rata-rata kesenjangan pengeluaran masing-masing penduduk terhadap GK. Semakin tinggi nilai indeks, semakin jauh rata-rata pengeluaran penduduk dari GK.

c. Indeks Keparahan Kemiskinan (Poverty Severity Index-P2) memberikangambaranmengenai penyebaranpengeluarandiantara penduduk miskin. Semakin tinggi nilai indeks, semakin tinggi ketimpangan pengeluaran diantara penduduk miskin.

*Poverty Gap Index-P1 measures the extent to which individuals fall below the poverty line (the poverty gaps) as a proportion of the povertyline. Higher value of te index shows that the gap between overage expenditure of the poor and the weighted erty line is wider.*

*c. Poverty Severity Index-P2 discribes inequality among the poor. This is simply as proportion of the poverty line), where the weights are the proportionate poverty gaps themselves. Hence, by squaring the poverty gap index, the measure implicitlyputs more weight on observations that fall well below the poverty line. Hiher value of the index shows that inequality among the poor higer.*

<https://nagekeokah.com>

**Gambar**  
**Figures** 13.1**Jumlah Penduduk Menurut Kabupaten/Kota di Provinsi  
Nusa Tenggara Timur, 2020**  
**Population by Regency/Municipality in Nusa Tenggara  
Timor Province, 2020**

Sumber/Source: Hasil SP2020 (September)/The result of the 2020 Population Census (September)



**Tabel**  
**Table** 13.1**Jumlah Penduduk Menurut Kabupaten/Kota di Provinsi  
Nusa Tenggara Timur, 2000, 2010, dan 2020**  
*Population by Regency/Municipality in Nusa Tenggara  
Timor Province, 2000, 2010, dan 2020*

Kabupaten/Kota Regency/Municipality	2000	2010	2020
(1)	(2)	(3)	(4)
Sumba Barat	365 200	110 993	145 097
Sumba Timur	190 450	227 732	244 820
Kupang	444 800	304 548	366 383
Timor Tengah Selatan	404 700	441 155	455 410
Timor Tengah Utara	198 600	229 803	259 829
Belu	256 600	352 297	217 973
Alor	163 350	190 026	211 872
Lembata	85 570	117 829	135 930
Flores Timur	186 330	232 605	276 896
Sikka	264 650	300 328	321 953
Ende	230 150	260 605	270 763
Ngada	222 050	142 393	165 254
Manggarai	632 300	292 451	312 855
Rote Ndao	-	119 908	143 764
Manggarai Barat	-	221 703	256 317
Sumba Tengah	-	62 485	85 482
Sumba Barat Daya	-	284 903	303 650
Nagekeo	-	130 120	159 732
Manggarai Timur	-	252 744	275 603
Sabu Raijua	-	72 960	89 327
Malaka	-	-	183 898
Kota Kupang	238 150	336 239	442 758
<b>Nusa Tenggara Timur</b>	<b>3 882 900</b>	<b>4 683 827</b>	<b>5 325 566</b>

Sumber/Source: Hasil SP2000, SP2010SP2020 (September)/The result of the 2010,2010, and 2020 Population Census (September)



**Tabel**  
**Table** 13.2

**Laju Pertumbuhan Produk Domestik Regional Bruto Atas Dasar Harga Konstan 2010 Menurut Kabupaten/Kota di Provinsi Nusa Tenggara Timur (persen), 2016–2020**  
**Rate of Growth of Gross Regional Domestic Products at Constant 2010 Prices by Regency/Municipality in Nusa Tenggara Timur Province (percent), 2016–2020**

Kabupaten/Kota Regency/Municipality	2016	2017	2018	2019 <sup>x</sup>	2020 <sup>xx</sup>
(1)	(2)	(3)	(4)	(5)	(6)
Sumba Barat	5,00	5,03	5,07	5,13	-0,27
Sumba Timur	5,06	5,17	5,19	5,13	-0,83
Kupang	4,81	5,10	5,11	5,12	-0,80
Timor Tengah Selatan	4,71	5,02	5,10	5,10	-0,06
Timor Tengah Utara	4,80	5,01	5,03	5,10	-0,55
Belu	5,76	5,78	5,60	5,38	0,40
Alor	4,76	5,04	5,06	5,10	-0,55
Lembata	4,76	5,03	5,04	5,09	-0,37
Flores Timur	4,45	4,49	4,74	4,81	0,87
Sikka	4,93	5,27	5,26	5,19	-0,85
Ende	5,08	5,04	4,92	5,08	-1,33
Ngada	5,19	5,17	5,00	5,02	0,04
Manggarai	5,09	5,09	5,09	5,00	-0,79
Rote Ndao	5,16	5,42	5,41	5,24	0,30
Manggarai Barat	4,87	5,11	5,23	5,54	0,89
Sumba Tengah	4,82	4,92	4,95	5,01	0,86
Sumba Barat Daya	4,87	5,05	5,01	5,06	0,10
Nagekeo	4,56	4,83	4,75	4,31	0,63
Manggarai Timur	5,11	5,08	5,00	4,98	0,87
Sabu Raijua	5,04	5,10	5,13	5,12	-0,39
Malaka	5,02	5,11	5,11	4,90	0,97
Kota Kupang	6,74	6,83	6,59	6,03	-2,05
<b>Nusa Tenggara Timur</b>	<b>5,12</b>	<b>5,11</b>	<b>5,11</b>	<b>5,24</b>	<b>-0,83</b>

Sumber/Source: BPS, berbagai sensus, survei dan sumber lain/BPS-Statistics Indonesia, various census, survey, and other sources

**Tabel**  
**Table** 13.3**Jumlah Penduduk Miskin Menurut Kabupaten/Kota di  
Provinsi Nusa Tenggara Timur (ribu), 2016–2020**  
**Number of Poor Population by Regency/Municipality in  
Nusa Tenggara Timur Province (thousand), 2016–2020**

<b>Kabupaten/Kota Regency/Municipality</b>	<b>2016</b>	<b>2017</b>	<b>2018</b>	<b>2019</b>	<b>2020</b>
(1)	(2)	(3)	(4)	(5)	(6)
Sumba Barat	36,21	36,69	36,3	36,56	36,95
Sumba Timur	78,19	78,18	76,8	77,39	77,30
Kupang	82,57	84,35	88,67	92,02	94,94
Timor Tengah Selatan	138,43	136,45	130,63	130,31	128,98
Timor Tengah Utara	59,34	58,59	56,09	56,94	56,98
Belu	33,13	33,95	33,91	34,08	34,18
Alor	44,95	43,9	44,13	44,32	43,55
Lembata	35,18	36,26	36,95	37,46	37,92
Flores Timur	25,65	26,97	27,99	27,83	27,89
Sikka	45,14	45,01	44,02	43,32	42,18
Ende	64,65	65,11	66,01	63,45	65,22
Ngada	19,76	20,21	20,79	20,31	20,62
Manggarai	72,65	71,86	69,32	69,33	69,52
Rote Ndao	45,06	45,57	46,12	47,66	48,77
Manggarai Barat	49,55	49,39	48,53	49,23	49,40
Sumba Tengah	25,34	25,37	24,93	25,12	25,37
Sumba Barat Daya	99,26	99,55	97,28	96,3	97,81
Nagekeo	19,18	19,2	18,69	18,7	18,51
Manggarai Timur	76,37	74,85	74,88	75,83	76,69
Sabu Raijua	28,58	28,22	28,88	29,49	30,14
Malaka	31,14	30,91	30,79	30,83	31,12
Kota Kupang	39,59	40,22	40,44	39,86	39,72
<b>Nusa Tenggara Timur</b>	<b>1 149,92</b>	<b>1 150,79</b>	<b>1 142,17</b>	<b>1 146,32</b>	<b>1 153,76</b>

Sumber/Source: Survei Sosial Ekonomi Nasional 2020/ Based on 2020 Social Economic National Survey

**Tabel**  
**Table** 13.4

**Indeks Pembangunan Manusia Menurut Kabupaten/Kota  
di Provinsi Nusa Tenggara Timur, 2016–2020**  
*Human Development Index by Regency/Municipality in  
Nusa Tenggara Timur Province, 2016–2020*

<b>Kabupaten/Kota Regency/Municipality</b>	<b>2016</b>	<b>2017</b>	<b>2018</b>	<b>2019</b>	<b>2020</b>
<b>(1)</b>	<b>(2)</b>	<b>(3)</b>	<b>(4)</b>	<b>(5)</b>	<b>(6)</b>
Sumba Barat	61,85	62,30	62,91	63,56	63,53
Sumba Timur	63,22	64,19	64,65	65,34	65,52
Kupang	62,39	62,79	63,55	64,43	64,32
Timor Tengah Selatan	60,37	61,08	61,58	62,23	62,15
Timor Tengah Utara	61,54	62,03	62,65	63,34	63,53
Belu	61,04	61,44	61,86	62,54	62,68
Alor	58,99	59,61	60,14	61,03	61,33
Lembata	62,81	63,09	63,96	64,91	64,74
Flores Timur	61,90	62,89	63,55	64,34	64,22
Sikka	62,42	63,08	63,89	64,75	65,11
Ende	65,74	66,11	66,62	67,20	67,04
Ngada	65,61	66,47	67,10	67,76	67,88
Manggarai	61,67	62,24	63,32	64,15	64,54
Rote Ndao	59,28	60,51	61,51	62,22	62,39
Manggarai Barat	60,63	61,65	62,58	63,50	63,89
Sumba Tengah	58,52	59,39	60,07	61,01	61,53
Sumba Barat Daya	61,31	61,46	61,89	62,60	62,28
Nagekeo	63,93	64,74	65,35	65,88	65,81
Manggarai Timur	57,50	58,51	59,49	60,47	60,85
Sabu Raijua	54,16	55,22	55,79	56,66	57,02
Malaka	58,29	58,90	59,66	60,34	60,21
Kota Kupang	78,14	78,25	78,84	79,55	79,71
<b>Nusa Tenggara Timur</b>	<b>63,13</b>	<b>63,73</b>	<b>64,39</b>	<b>65,23</b>	<b>65,19</b>

Sumber/Source: [Metode Baru] Indeks Pembangunan Manusia (IPM) Provinsi Nusa Tenggara Timur Menurut Kabupaten/Kota, 2016–2020/ [New Method] Human Development Index of Nusa Tenggara Timur Province by Regency/Municipality, 2016–2020



Sensus  
Penduduk  
2020

# DATA

## MENCERDASKAN BANGSA

— Enlighten The Nation —

<http://nagekeokab.bps.go.id>



**BADAN PUSAT STATISTIK  
KABUPATEN NAGEKEO**  
*BPS-Statistics of Nagekeo Regency*

Komplek Perkantoran Pemerintah Daerah Kabupaten Nagekeo  
Mbay-Flores-NTT 86472

Homepage:<http://nagekokab.bps.go.id> E-mail: [bps5318@bps.go.id](mailto:bps5318@bps.go.id)

ISSN 2338-6118



9 772338 611005