

Katalog /Catalog: 1101001.5310

# KABUPATEN SIKKA DALAM ANGKA *SIKKA REGENCY IN FIGURES* 2021



BADAN PUSAT STATISTIK  
KABUPATEN SIKKA  
BPS-STATISTICS OF SIKKA REGENCY



# **KABUPATEN SIKKA DALAM ANGKA**

***SIKKA REGENCY  
IN FIGURES***

## **2021**



**KABUPATEN SIKKA DALAM ANGKA**  
***Sikka Regency in Figures***  
**2021**

ISSN: -

No. Publikasi/*Publication Number*: 53100.2101

Katalog /*Catalog*: 1101001.5310

Ukuran Buku/*Book Size*: 14,8 cm x 21 cm

Jumlah Halaman/*Number of Pages* : xxx + 226 hal/*pages*

Naskah/*Manuscript*:

BPS Kabupaten Sikka

*BPS-Statistics of Sikka Regency*

Penyunting/*Editor*:

BPS Kabupaten Sikka

*BPS-Statistics of Sikka Regency*

Gambar Kover/*Cover Design*:

Seksi Integrasi Pengolahan dan Diseminasi Statistik

*Section of Integration Processing and Statistics Dissemination*

Ilustrasi Kover/*Cover Illustration*:

Monumen Tsunami/*Tsunami Monument*

Diterbitkan oleh/*Published by*:

©BPS Kabupaten Sikka/*BPS-Statistics of Sikka Regency*

Dilarang mengumumkan, mendistribusikan, mengomunikasikan, dan/atau menggandakan sebagian atau seluruh isi buku ini untuk tujuan komersial tanpa izin tertulis dari Badan Pusat Statistik.

*Prohibited to announce, distribute, communicate, and/or copy part or all of this book for commercial purpose without permission from BPS-Statistics Indonesia.*





**KEPALA BPS KABUPATEN SIKKA**  
**CHIEF STATISTICIAN OF SIKKA REGENCY**



**IR. MATHIAS TURA SABON**







## KATA PENGANTAR

Kabupaten Sikka Dalam Angka 2021 merupakan publikasi yang diterbitkan oleh Badan Pusat Statistik Kabupaten Sikka. Publikasi ini memuat berbagai data menyangkut keadaan Kabupaten Sikka secara menyeluruh.

Data statistik yang disajikan di sini di peroleh dari survei yang dilakukan BPS sendiri dan data dari instansi /dinas pemerintah maupun swasta.

Untuk menjaga kesinambungan data, maka bentuk dan jenis tabel yang disajikan sebagian besar tetap dipertahankan, begitu juga sektor-sektor yang datanya belum tersedia tak dapat dihindari disajikan data keadaan tahun sebelumnya.

Walaupun telah diolah dan disajikan dengan baik, kami tetap sadar bahwa publikasi ini masih memiliki kekurangan dan kelemahan. Karena itu demi perbaikannya kami sangat mengharapkan usul dan saran yang konstruktif dari para konsumen data.

Akhirnya kepada semua pihak yang telah memberi bantuan sampai diterbitkannya Kabupaten Sikka Dalam Angka 2021 ini kami ucapkan terima kasih.

Maumere, 26 Februari 2021

Kepala BPS  
Kabupaten Sikka

  
**Ir. Mathias Tura Sabon**



## PREFACE

*Sikka Regency in Figures 2021 is publication of the BPS-Statistics of Sikka Regency. This booklet contains different data about the whole situation and condition of Sikka Regency.*

*Statistics data provided on this publication are obtained from the survey which was made by the BPS-Statistics and also from governmental departments and the non government agencies.*

*In order to preserve the continuing data, the form and the type of table in this book are mostly maintained. While those data from different sectors which are not yet available have been replaced by the data from the previous year.*

*Although these data have been processed well, we still come to realize that this booklet has a sort of mistake and shortcoming. That's why we would like to highly appreciate and expect any constructive suggestion and good idea from different data consumers.*

*Lastly we would like to take this opportunity of thanking everybody for the support and assistance to this Sikka Regency in Figures 2021 be published.*

*Maumere, 26 Februari 2021*  
Chief Statistician of  
Sikka Regency

  
**Ir. Mathias Tura Sabon**

## DAFTAR ISI / CONTENTS

	Halaman <i>Page</i>
Kata Pengantar/ <i>Preface</i> .....	vii
Daftar Isi/ <i>Contents</i> .....	ix
Daftar Tabel/ <i>List of Tables</i> .....	xi
Daftar Gambar/ <i>List of Figures</i> .....	xxiii
Daftar Singkatan/ <i>List of Abbreviations</i> .....	xxvii
Statistik Kunci/ <i>Key Statistics</i> .....	xxix
1. Geografi dan Iklim/ <i>Geography and Climate</i> .....	1
2. Pemerintahan/ <i>Government</i> .....	15
3. Penduduk dan Ketenagakerjaan/ <i>Population and Employment</i> .....	33
4. Sosial dan Kesejahteraan Rakyat/ <i>Social and Welfare</i> .....	57
5. Pertanian, Kehutanan, Peternakan, dan Perikanan/ <i>Agriculture, Forestry, Livestock, and Fishery</i> .....	113
6. Industri, Pertambangan, dan Energi/ <i>Industry, Mining, and Energy</i> .....	153
7. Pariwisata/ <i>Tourism</i> .....	161
8. Transportasi dan Komunikasi/ <i>Transportation and Communication</i> .....	167
9. Perbankan, Koperasi, dan Harga-harga/ <i>Banking, Cooperative, dan Prices</i> .....	175
10. Pengeluaran Penduduk/ <i>Population Expenditure</i> .....	191
11. Perdagangan/ <i>Trade</i> .....	199
12. Sistem Neraca Regional/ <i>System of Regional Accounts</i> .....	205
13. Perbandingan Antar Kabupaten/Kota/ <i>Regency/Municipal Comparison</i> .....	221



## DAFTAR TABEL/LIST OF TABLES

	Halaman Page
<b>1. GEOGRAFI DAN IKLIM/GEOGRAPHY AND CLIMATE</b>	
<b>1.1 KEADAAN GEOGRAFI .....</b>	
<b>GEOGRAPHY CONDITION .....</b>	
1.1.1 Luas Daerah dan Jumlah Pulau Menurut Kecamatan di Kabupaten Sikka, 2019..... <i>Total Area and Number of Islands by Subdistrict in Sikka Regency, 2019.....</i>	8
1.1.2 Tinggi Wilayah dan Jarak ke Ibukota Kabupaten/Kota Menurut Kecamatan di Kabupaten Sikka, 2019 .....	
<i>Altitude and Distance to the Capital of Regency by Subdistricts in Sikka Regency, 2019 .....</i>	10
<b>1.2 KEADAAN IKLIM .....</b>	
<b>CLIMATE CONDITION .....</b>	
1.2.1 Pengamatan Unsur Iklim Menurut Bulan di Stasiun Meteorologi di Kabupaten Sikka, 2019 <i>Observation of Climate Elements By Months at Meteorology Station in Sikka Regency, 2019.....</i>	11
<b>2. PEMERINTAHAN/GOVERNMENT</b>	
<b>2.1 WILAYAH ADMINISTRATIF .....</b>	
<b>ADMINISTRATIVE AREA .....</b>	
2.1.1 Jumlah Desa <sup>1</sup> /Kelurahan Menurut Kecamatan di Kabupaten Sikka, 2016–2020..... <i>Number of Villages<sup>1</sup>/Kelurahan by Subdistrict in Sikka Regency, 2016–2020 .....</i>	20
<b>2.2 DEWAN PERWAKILAN RAKYAT DAERAH</b>	
<b>REGIONAL HOUSE OF REPRESENTATIVE</b>	
2.2.1 Jumlah Anggota Dewan Perwakilan Rakyat Daerah Menurut Partai Politik dan Jenis Kelamin di Kabupaten Sikka, 2020 <i>Number of Regional House of Representatives's Members by Political Parties and Sex in Sikka Regency, 2020.....</i>	21

<b>2.3</b>	<b>SUMBER DAYA MANUSIA.....</b>	
	<b>HUMAN RESOURCES .....</b>	
2.3.1	Jumlah Pegawai Negeri Sipil Menurut Jabatan dan Jenis Kelamin di Kabupaten Sikka, Desember 2019 dan Desember 2020 .....	
	<i>Number of Civil Servants by Occupation and Sex in Sikka Regency, Desember 2019 dan Desember 2020 .....</i>	22
2.3.2	Jumlah Pegawai Negeri Sipil Menurut Tingkat Pendidikan dan Jenis Kelamin, Desember 2019 dan Desember 2020 .....	
	<i>Number of Civil Servants by Educational Level and Sex, December 2019 and December 2020 .....</i>	24
2.3.3	Jumlah Pegawai Negeri Sipil Menurut Tingkat Kepangkatan dan Jenis Kelamin, Desember 2019 dan Desember 2020 .....	
	<i>Number of Civil Servants by Hierarchy and Sex, December 2019 and December 2020.....</i>	26
<b>2.4</b>	<b>KEUANGAN PEMERINTAH .....</b>	
	<b>GOVERNMENT FINANCE .....</b>	
2.4.1	Realisasi Pendapatan Pemerintah Kabupaten Sikka Menurut Jenis Pendapatan (ribu rupiah), 2016–2019	
	<i>Actual Sikka Regency Government Revenues by Kind of Revenues (thousand rupiahs), 2016–2019 .....</i>	28
2.4.2	Realisasi Belanja Pemerintah Kabupaten Sikka Menurut Jenis Belanja (ribu rupiah), 2016–2019	
	<i>Actual Sikka Regency Government Expenditures by Kind of Expenditures (thousand rupiahs), 2016–2019.....</i>	30
<b>3.</b>	<b>PENDUDUK DAN KETENAGAKERJAAN/</b>	
	<b>POPULATION AND EMPLOYMENT</b>	
<b>3.1</b>	<b>PENDUDUK.....</b>	
	<b>POPULATION .....</b>	
3.1.1	Penduduk, Laju Pertumbuhan Penduduk per Tahun, Distribusi Persentase Penduduk, Kepadatan Penduduk, Rasio Jenis Kelamin Penduduk Menurut Kecamatan di Kabupaten Sikka, 2020	
	<i>Population, Annual Population Growth Rate, Percentage Distribution of Population, Population Density, and Population Sex Ratio by</i>	

	Halaman Page
	48
3.1.2	51
<b>3.2 KETENAGAKERJAAN</b>	
<b>EMPLOYMENT</b>	
3.2.1	52
3.2.2	53
3.2.3	55
<b>4. SOSIAL DAN KESEJAHTERAAN RAKYAT/SOCIAL AND WELFARE</b>	
<b>4.1 PENDIDIKAN</b>	
<b>EDUCATION</b>	
4.1.1	62

4.1.2	Jumlah Sekolah, Guru, dan Murid Raudatul Athfal (RA) di Bawah Kementerian Agama Menurut Kecamatan di Kabupaten Sikka, 2018/2019 dan 2019/2020 ..... <i>Number of Schools, Teachers, and Pupils in Raudatul Athfal (RA) Under The Ministry of Religious Affairs by Subdistrict in Sikka Regency, 2018/2019 and 2019/2020.....</i>	65
4.1.3	Jumlah Sekolah, Guru, dan Murid Sekolah Dasar (SD) di Bawah Kementerian Pendidikan dan Kebudayaan Menurut Kecamatan di Kabupaten Sikka, 2019/2020 dan 2020/2021..... <i>Number of Schools, Teachers, and Pupils in Primary Schools Under The Ministry of Education and Culture by Subdistrict in Sikka Regency, 2019/2020 and 2020/2021.....</i>	66
4.1.4	Jumlah Sekolah, Guru, dan Murid Madrasah Ibtidaiyah (MI) di Bawah Kementerian Agama Menurut Kecamatan Menurut Kecamatan di Kabupaten Sikka, 2018/2019 dan 2019/2020 ..... <i>Number of Schools, Teachers, and Pupils in Madrasah Ibtidaiyah (MI) Under The Ministry of Religious Affairs by Subdistrict in Sikka Regency, 2018/2019 and 2019/2020.....</i>	69
4.1.5	Jumlah Sekolah, Guru, dan Murid Sekolah Menengah Pertama (SMP) di Bawah Kementerian Pendidikan dan Kebudayaan Menurut Kecamatan di Kabupaten Sikka, 2019/2020 dan 2020/2021 <i>Number of Schools, Teachers, and Pupils in Junior High Schools Under The Ministry of Education and Culture by Subdistrict in Sikka Regency, 2019/2020 and 2020/2021.....</i>	72
4.1.6	Jumlah Sekolah, Guru, dan Murid Madrasah Tsanawiyah (MTs) di Bawah Kementerian Agama Menurut Kecamatan di Kabupaten Sikka, 2018/2019 dan 2019/2020..... <i>Number of Schools, Teachers, and Pupils in Madrasah Tsanawiyah (MTs) Under The Ministry of Religious Affairs by Subdistrict in Sikka Regency, 2018/2019 and 2019/2020.....</i>	75
4.1.7	Jumlah Sekolah, Guru, dan Murid Sekolah Menengah Atas (SMA) di Bawah Kementerian Pendidikan dan Kebudayaan Menurut Kecamatan di Kabupten Sikka, 2019/2020 dan 2020/2021 ..... <i>Number of Schools, Teachers, and Pupils in Senior High Schools Under The Ministry of Education and Culture by Subdistrict in Sikka Regency, 2019/2020 and 2020/2021.....</i>	78



4.1.8	Jumlah Sekolah, Guru, dan Murid Sekolah Menengah Kejuruan (SMK) di Bawah Kementerian Pendidikan dan Kebudayaan Menurut Kecamatan di Kabupaten Sikka, 2019/2020 dan 2020/2021 <i>Number of Schools, Teachers, and Pupils in Vocational High Schools Under The Ministry of Education and Culture by Subdistrict in Sikka Regency, 2019/2020 and 2020/2021</i> .....	81
4.1.9	Jumlah Sekolah, Guru, dan Murid Madrasah Aliyah (MA) di Bawah Kementerian Agama Menurut Kecamatan di Kabupaten Sikka, 2018/2019 dan 2019/2020 .....	84
4.1.10	Jumlah Desa <sup>1</sup> /Kelurahan yang Memiliki Fasilitas Sekolah Menurut Kecamatan dan Tingkat Pendidikan di Kabupaten Sikka, 2018– 2020 <i>Number of Villages<sup>1</sup> Having Educational Facilities by Subdistrict and Educational Level in Sikka Regency, 2018– 2020</i> .....	87
4.1.11	Angka Partisipasi Murni (APM) dan Angka Partisipasi Kasar (APK) Menurut Jenjang Pendidikan di Kabupaten Sikka, 2019 dan 2020 <i>Net Participation Rates and Gross Participation Rates by Educational Level in Sikka Regency, 2019 and 2020</i> .....	92
4.1.12	Persentase Penduduk Berumur 15 Tahun ke Atas yang Melek Huruf Menurut Kelompok Umur di Kabupaten Sikka, 2018 dan 2019 <i>Percentage of Literate People Aged 15 Years and Over by Age Group in Sikka Regency, 2018 and 2019</i> .....	93
<b>4.2</b>	<b>KESEHATAN .....</b> <b>HEALTH.....</b>	
4.2.1	Jumlah Desa <sup>1</sup> /Kelurahan Yang Memiliki Sarana Kesehatan Menurut Kecamatan di Kabupaten Sikka, 2018–2020 .....	94
4.2.2	Jumlah Tenaga Kesehatan Menurut Kecamatan di Kabupaten Sikka, 2020 <i>Number of Health Human Resources by Subdistrict in Sikka Regency, 2020</i> .....	100

4.2.3	Jumlah Rumah Sakit Umum, Rumah Sakit Khusus, Puskesmas, Klinik Pratama, dan Posyandu Menurut Kecamatan di Kabupaten Sikka, 2019 dan 2020 <i>Number of General Hospital, Specialized Hospital, Public Health Center, Primary Clinic, and Integrated Health Post by Subdistrict in Sikka Regency, 2019 and 2020</i> .....	102
<b>4.3</b>	<b>AGAMA DAN SOSIAL LAINNYA</b> .....	
	<b>RELIGION AND OTHER SOCIAL AFFAIRS</b> .....	
4.3.1	Jumlah Penduduk Menurut Kecamatan dan Agama yang Dianut di Kabupaten Sikka, 2019 .....	105
	<i>Population by Subdistrict and Religion in Sikka Regency, 2019</i> .....	
4.3.2	Jumlah Tempat Peribadatan Menurut Kecamatan di Kabupaten Sikka, 2019.....	106
	<i>Number of Places of Worship by Subdistrict and Religion in Sikka Regency, 2019</i> .....	
4.3.3	Jumlah Desa <sup>1</sup> /Kelurahan yang Mengalami Bencana Alam <sup>2</sup> Menurut Kecamatan di Kabupaten Sikka, 2018– 2020 .....	107
	<i>Number of Villages<sup>1</sup> that Had Natural Disaster<sup>2</sup> by Subdistrict in Sikka Regency, 2018– 2020</i> .....	
<b>4.4</b>	<b>KEMISKINAN</b> .....	
	<b>POVERTY</b> .....	
4.4.1	Garis Kemiskinan, Jumlah, dan Persentase Penduduk Miskin di Kabupaten Sikka, 2013–2020 .....	110
	<i>Poverty Line, Number, and Percentage of Poor People in Sikka Regency, 2013–2020</i> .....	
4.4.2	Indeks Kedalaman Kemiskinan dan Indeks Keparahan Kemiskinan di Kabupaten Sikka, 2013–2020 .....	111
	<i>Poverty Gap Index and Poverty Severity Index in Sikka Regency, 2013–2020</i> .....	
<b>5.</b>	<b>PERTANIAN, KEHUTANAN, PETERNAKAN, DAN PERIKANAN/ AGRICULTURE, FORESTRY, LIVESTOCK, AND FISHERY</b>	
<b>5.1</b>	<b>HORTIKULTURA</b> .....	
	<b>HORTICULTURE</b> .....	

5.1.1	Luas Panen Tanaman Sayuran Menurut Kecamatan dan Jenis Tanaman di Kabupaten Sikka(ha), 2018 dan 2020..... <i>Harvested Area of Vegetables by Subdistrict and Kind of Plant in Sikka Regency(ha), 2019 and 2020</i> .....	118
5.1.2	Produksi Tanaman Sayuran Menurut Kecamatan dan Jenis Tanaman di Kabupaten Sikka (kwintal), 2019 dan 2020 ..... <i>Production of Vegetables by Subdistrict and Kind of Plant in Sikka Regency (quintal) , 2019 dan 2020</i> .....	122
5.1.3	Luas Panen Tanaman Sayuran dan Buah-buahan Semusim Menurut Jenis Tanaman di Kabupaten Sikka (ha), 2017–2020..... <i>Harvested Area of Seasonal Vegetables and Fruits by Kind of Plant in Sikka Regency (ha), 2017–2020</i> .....	126
5.1.4	Produksi Tanaman Sayuran dan Buah-buahan Semusim Menurut Jenis Tanaman di Kabupaten Sikka(kwintal), 2017–2020 ..... <i>Production of Seasonal Vegetables and Fruits by Kind of Plant in Sikka Regency (quintal), 2017–2020</i> .....	127
5.1.5	Luas Panen Tanaman Biofarmaka Menurut Kecamatan dan Jenis Tanaman di Kabupaten Sikka(m <sup>2</sup> ), 2019 dan 2020 ..... <i>Harvested Area of Medicinal Plants by Subdistrict and Kind of Plant in Sikka Regency (m<sup>2</sup>), 2019 and 2020</i> .....	128
5.1.6	Produksi Tanaman Biofarmaka Menurut Kecamatan dan Jenis Tanaman (kg), 2019 and 2020 ..... <i>Production of Medicinal Plants by Subdistrict and Kind of Plant (kg) 2019 and 2020</i> .....	130
5.1.7	Luas Panen Tanaman Biofarmaka Menurut Jenis Tanaman (m <sup>2</sup> ), 2017–2020..... <i>Harvested Area of Medicinal Plants by Kind of Plant (m<sup>2</sup>), 2017–2020</i> ..	132
5.1.8	Produksi Tanaman Biofarmaka Menurut Jenis Tanaman (kg), 2017–2020 <i>Production of Medicinal Plants by Kind of Plant (kg), 2017–2020</i> .....	133
5.1.9	Luas Panen Tanaman Hias Menurut Kecamatan dan Jenis Tanaman (m <sup>2</sup> ), 2019 and 2020 ..... <i>Harvested Area of Ornamental Plants by Subdistrict and Kind of Plant (m<sup>2</sup>), 2019 and 2020</i> .....	134

5.1.10	Produksi Tanaman Hias Menurut Kecamatan dan Jenis Tanaman (tangkai), 2019 and 2020..... <i>Production of Ornamental Plants by Subdistrict and Kind of Plant (stalks), 2019 and 2020</i> .....	136
5.1.11	Luas Panen Tanaman Hias Menurut Jenis Tanaman (m <sup>2</sup> ), 2017–2020 <i>Harvested Area of Ornamental Plants by Kind of Plant (m<sup>2</sup>), 2017–2020</i> .....	138
5.1.12	Produksi Tanaman Hias Menurut Jenis Tanaman (tangkai), 2017–2020 <i>Production of Ornamental Plants by Kind of Plant (stalks), 2017–2020</i> .....	139
5.1.13	Produksi Buah-buahan Menurut Kecamatan dan Jenis Tanaman (kwintal), 2019 and 2020 .....	140
5.1.14	Produksi Buah–Buahan dan Sayuran Tahunan Menurut Jenis Tanaman (kwintal), 2017–2020 .....	143
<b>5.2</b>	<b>PERKEBUNAN</b> ..... <b>ESTATE CROPS</b> .....	
5.2.1	Luas Areal Tanaman Perkebunan Menurut Kecamatan dan Jenis Tanaman di Kabupaten Sikka(ha), 2018 dan 2020..... <i>Planted Area of Estate Crops by Subdistrict and Type of Crops in Sikka Regency (ha), 2018 dan 2020</i> .....	144
5.2.2	Produksi Perkebunan Menurut Kecamatan dan Jenis Tanaman di Kabupaten Sikka(ton), 2018 dan 2020 <i>Production of Estate by Subdistrict and Type of Crops in Sikka Regency (ton), 2019 and 2020</i> .....	148
<b>6.</b>	<b>INDUSTRI, PERTAMBANGAN, DAN ENERGI/ INDUSTRY, MINING, AND ENERGY</b>	
6.1	Daya Terpasang, Produksi, dan Distribusi Listrik PT. PLN (Persero) pada Cabang/Ranting PLN Menurut Kecamatan di Kabupaten Sikka, 2020 <i>Installed Electricity Power, Production, and Distribution of PT. PLN (Persero) at PLN Branch by Subdistrict in Sikka Regency, 2020</i> .....	157

6.2	Jumlah Pelanggan Listrik Menurut Kecamatan di Kabupaten Sikka, 2016–2020..... <i>Number of Electricity Customers by Subdistrict in Sikka Regency, 2016–2020</i> .....	158
6.3	Jumlah Pelanggan dan Air yang Disalurkan Menurut Kecamatan di Kabupaten Sikka, 2020 ..... <i>Number of Customers and Distributed Water by Subdistrict in Sikka Regency, 2020</i> .....	159
<b>7.</b>	<b>PARIWISATA/TOURISM</b>	
7.1	Jumlah Rumah Makan/Restoran Menurut Kecamatan di Kabupaten Sikka, 2016–2019 ..... <i>Number of Restaurants by Subdistrict in Sikka Regency, 2016–2019</i> .....	165
<b>8.</b>	<b>TRANSPORTASI DAN KOMUNIKASI/ TRANSPORTATION AND COMMUNICATION</b>	
<b>8.1</b>	<b>TRANSPORTASI..... TRANSPORTATION .....</b>	
8.1.1	Panjang Jalan Menurut Tingkat Kewenangan Pemerintahan di Kabupaten Sikka(km), 2017–2019 <i>Length of Roads by Level of Government Authority in Sikka Regency (km), 2017–2019</i> .....	171
8.1.2	Panjang Jalan Menurut Jenis Permukaan Jalan di Kabupaten Sikka(km), 2018–2020 <i>Length of Roads by Type of Road Surface in Sikka Regency (km), 2018–2020</i> .....	172
8.1.3	Panjang Jalan Menurut Kondisi Jalan di Kabupaten Sikka (km), 2018–2020 <i>Length of Roads by Condition of Roads in Sikka Regency (km), 2018–2020</i> .....	173
<b>8.2</b>	<b>KOMUNIKASI..... COMMUNICATION .....</b>	

8.2.1	Jumlah Kantor Pos Pembantu Menurut Kecamatan di Kabupaten Sikka, 2017–2020 <i>Number of Post Offices Subsidiaries by Subdistrict in Sikka Regency, 2017–2020</i> .....	174
<b>9.</b>	<b>PERBANKAN, KOPERASI, DAN HARGA-HARGA/ BANKING, COOPERATIVE, AND PRICES</b>	
9.1	Jumlah Koperasi Aktif Menurut Kecamatan di Kabupaten Sikka, 2016–2019 <i>Number of Active Cooperative by Subdistrict in Sikka Regency, 2016–2019</i> .....	180
9.2	Jumlah Koperasi Menurut Jenis Koperasi dan Kecamatan di Kabupaten Sikka, 2019 <i>Number of Cooperative by Kind of Cooperative and Subdistrict in Sikka Regency, 2019</i> .....	181
9.3	Indeks Harga Konsumen per Bulan Menurut Kelompok Pengeluaran (2018=100) di Kabupaten Sikka, 2020 <i>Consumer Price Index per Month by Expenditure Group (2018=100) in Sikka Regency, 2020</i> .....	182
9.4	Laju Inflasi Bulanan Menurut Kelompok Pengeluaran (2018=100) di Kabupaten Sikka, 2020 <i>Monthly Inflation Rate by Expenditure Group (2018=100) in Sikka Regency, 2020</i> .....	186
<b>10.</b>	<b>PENGELUARAN PENDUDUK/POPULATION EXPENDITURE</b>	
10.1	Rata-rata Pengeluaran per Kapita Sebulan Menurut Kelompok Komoditas (rupiah) di Kabupaten Sikka, 2018 dan 2019 <i>Monthly Average Expenditure per Capita by Commodity Group (rupiahs) in Sikka Regency, 2018 and 2019</i> .....	196
10.2	Persentase Pengeluaran per Kapita Sebulan Menurut Kelompok Komoditas di Kabupaten Sikka, 2018 dan 2019 <i>Percentage of Monthly Expenditure per Capita by Commodity Group in Sikka Regency, 2018 and 2019</i> .....	197
10.3	Persentase Penduduk Menurut Golongan Pengeluaran Per Kapita Sebulan di Kabupaten Sikka, 2019 dan 2020	

<i>Percentage of Population by Per Capita Spending Group a Month in Sikka Regency, 2019 and 2020</i> .....	198
------------------------------------------------------------------------------------------------------------	-----

**11. PERDAGANGAN/TRADE**

11.1 Jumlah Sarana Perdagangan Menurut Jenisnya di Kabupaten Sikka, 2017–2020 <i>Number of Trading Facilities by Type of Facility in Sikka Regency, 2017–2020</i> .....	203
----------------------------------------------------------------------------------------------------------------------------------------------------------------------------	-----

**12. SISTEM NERACA REGIONAL/SYSTEM OF REGIONAL ACCOUNTS**

12.1. Produk Domestik Regional Bruto Atas Dasar Harga Berlaku Menurut Lapangan Usaha di Kabupaten Sikka (juta rupiah), 2016–2020 <i>Gross Regional Domestic Product at Current Market Prices by Industry in Sikka Regency (million rupiahs), 2016–2020</i> .....	210
12.2 Produk Domestik Regional Bruto Atas Dasar Harga Konstan 2010 Menurut Lapangan Usaha di Kabupaten Sikka (juta rupiah), 2016–2020 <i>Gross Regional Domestic Product at 2010 Constant Market Prices by Industry in Sikka Regency (million rupiahs), 2016–2020</i> .....	212
12.3 Distribusi Persentase Produk Domestik Regional Bruto Atas Dasar Harga Berlaku Menurut Lapangan Usaha di Kabupaten Sikka, 2016–2020 <i>Percentage Distribution of Gross Regional Domestic Product at Current Market Prices by Industry in Sikka Regency, 2016–2020</i> .....	214
12.4 Laju Pertumbuhan Produk Domestik Regional Bruto Atas Dasar Harga Konstan 2010 Menurut Lapangan Usaha di Kabupaten Sikka (persen), 2016–2020 <i>Growth Rate of Gross Regional Domestic Product at 2010 Constant Market Prices by Industry in Sikka Regency (percent), 2016–2020</i> .....	216
12.5 Produk Domestik Regional Bruto Atas Dasar Harga Berlaku Menurut Jenis Pengeluaran di Kabupaten Sikka (juta rupiah), 2016–2020 <i>Gross Regional Domestic Product at Current Market Prices by Type of Expenditure in Sikka Regency (million rupiahs), 2016–2020</i> .....	218
12.6 Produk Domestik Regional Bruto Atas Dasar Harga Konstan 2010 Menurut Jenis Pengeluaran di Kabupaten Sikka (juta rupiah), 2016–2020 <i>Gross Regional Domestic Product at 2010 Constant Market Prices by Type of Expenditure in Sikka Regency (million rupiahs), 2016–2020</i> .....	219

<b>13.</b>	<b>PERBANDINGAN ANTAR KABUPATEN/ KOTA/ REGENCY/MUNICIPAL COMPARISON</b>	
13.1	Jumlah Penduduk Menurut Kabupaten/Kota di Provinsi Nusa Tenggara Timur (ribu), 2016–2020 <i>Population by Regency/Municipality in East Nusa Tenggara Province (thousand), 2016–2020.....</i>	223
13.2	Laju Pertumbuhan Produk Domestik Regional Bruto Atas Dasar Harga Konstan 2010 Menurut Kabupaten/ Kota di Provinsi Nusa Tenggara Timur (persen), 2016–2020 <i>Rate of Growth of Gross Regional Domestic Products at Constant 2010 Prices by Regency/Municipality in East Nusa Tenggara Province (percent), 2016–2020.....</i>	224
13.3	Jumlah Penduduk Miskin Menurut Kabupaten/Kota di Provinsi Nusa Tenggara Timur (ribu), 2016–2020 <i>Number of Poor Population by Regency/Municipality in East Nusa Tenggara Province (thousand), 2016–2020.....</i>	225
13.4	Indeks Pembangunan Manusia Menurut Kabupaten/ Kota di Provinsi Nusa Tenggara Timur, 2016–2020 <i>Human Development Index by Regency/Municipality in East Nusa Tenggara Province , 2016–2020.....</i>	226



## DAFTAR GAMBAR/LIST OF FIGURES

	Halaman Page
1.1 Luas Daerah menurut Kecamatan (%), 2020..... <i>Area of Subdistrict (%), 2020 .....</i>	6
1.2 Jarak dari Ibukota Kecamatan ke Ibukota Kabupaten di Kabupaten Sikka (km), 2020 <i>Distance between Subdistrict Capital to Regency Capital in Sikka Regency (km), 2020 .....</i>	7

<https://sikkakab.bps.go.id>



## PENJELASAN UMUM/EXPLANATORY NOTES

Tanda-tanda, satuan-satuan, dan lain-lainnya yang digunakan dalam publikasi ini adalah sebagai berikut:

*Symbols, measurement units, and acronyms which are used in this publication, are as follows:*

### 1. TANDA-TANDA/SYMBOLS

Data tidak tersedia/Data not available .....	: ...
Tidak ada atau nol /Null or zero .....	: -
Data dapat diabaikan/Data negligible .....	: 0
Tanda decimal/Decimal point .....	: ,
Data tidak dapat ditampilkan/Not applicable .....	: NA
Angka estimasi/Estimated figures .....	: e
Angka diperbaiki/Revised figures .....	: r
Angka sementara/Preliminary figures .....	: x
Angka sangat sementara/Very preliminary figures .....	: xx
Angka sangat sangat sementara/Very very preliminary figures .....	: xxx

### 2. SATUAN/UNITS

barel/barrel .....	: 158,99 liter/litres = 1/6,2898 m <sup>3</sup>
hektar (ha)/hectare (ha) .....	: 10 000 m <sup>2</sup>
kilometer (km)/kilometres (km) .....	: 1 000 meter/meters (m)
knot/knot .....	: 1,8523 km/jam (km/hour)
kuintal/quintal .....	: 100 kg
KWh .....	: 1 000 Watt hour
MWh .....	: 1 000 KWh
liter (untuk beras)/litre (for rice) .....	: 0,80 kg
MMSCF .....	: 1/35,3 m <sup>3</sup>
metrik ton (m.ton)/metric ton (m. ton) .....	: 0,98421 long ton = 1 000 kg
ons/ounce .....	: 28,31 gram/grams
ton .....	: 1 000 kg

Satuan lain: buah, dus, butir, helai/lembar, kaleng, batang, pulsa, ton kilometer (ton-km), jam, menit, persen (%).

*Other units: unit, pack, pieces, sheet, tin, pulse, ton-kilometres(ton-km), hour, minute, percent (%).*

Perbedaan angka di belakang koma disebabkan oleh pembulatan angka.

*The difference in decimal numbers is caused by rounding.*



## DAFTAR SINGKATAN/ LIST OF ABBREVIATIONS

SI	: Stasiun Iklim
SIMPK	: Stasiun Meteorologi Pertanian Khusus
t.t	: Tempat tidur
BCG	: Bacillus Calmette Guerin
DPT	: Difteri, Pertusis, Tetanus
TT	: Tetanus Toxoid
IOT	: Industri Obat Tradisional/ <i>Traditional Medicine Industry</i>
IKOT	: Industri Kecil Obat Tradisional/ <i>Traditional Medicine Small</i>
Alkes	: Alat kesehatan/ <i>Health Kits</i>
PKRT	: Perbekalan Kesehatan Rumah tangga/ <i>Household Health Logistics</i>
Kompl	: Komplemen/ <i>Complement</i>
IRTP	: Industri Pangan Produksi Rumah Tangga/ <i>Foods Home Industry</i>
PBF	: Pedagang Besar Farmasi/ <i>Pharmacy Whole-seller</i>
GFK	: Gudang Farmasi Kab/Kota/Regency/ <i>Municipality Pharmacy Warehouse</i>
RB	: Rumah Bersalin/ <i>Delivery House</i>
Pustu	: Puskesmas pembantu/ <i>Auxiliary Public Health Center</i>
BP	: Balai Pengobatan/ <i>Polyclinic</i>
TPS	: Tempat Pembuangan Sementara / <i>landfill</i>
Jamkesmas	: Jaminan kesehatan masyarakat miskin/ <i>Poor public health insurance</i>
PJKMU	: Program Jaminan Kesehatan Masyarakat Umum
SIUP	: Surat Ijin Usaha Perdagangan/ <i>Trading Permission Letter</i>
TDP	: Tanda Daftar Perusahaan/ <i>Company Registration Identity</i>
API	: Angka Pengenal Importir/ <i>Importer's Identity Number</i>



## Statistik Kunci, 2018–2020 Key Statistics, 2018–2020

Rincian/Description	Satuan/Unit	2018	2019	2020
(1)	(2)	(3)	(4)	(5)
<b>SOSIAL/SOCIAL</b>				
Penduduk <sup>1</sup> /Population <sup>1</sup>	juta/million	261,9	265,0	265,0
Laju Pertumbuhan Penduduk <sup>1</sup> /Population Growth <sup>1</sup>	%	1,23	1,19	1,19
Angka Harapan Hidup <sup>1-e</sup> /Life Expectancy Rate <sup>1</sup>	tahun/years	71,1	71,2	71,2
Angka Melek Huruf Usia 15+/Literacy Rate Aged 15+	%	95,5	95,7	95,7
Tingkat Partisipasi Angkatan Kerja -TPAK <sup>2,3</sup> Labour Force Participation Rate-LFPR <sup>2,3</sup>	%	66,7	67,3	67,3
Tingkat Pengangguran Terbuka-TPT <sup>2</sup> Unemployment Rate-UR <sup>2</sup>	%	5,5 <sup>4</sup>	5,3 <sup>4</sup>	5,3 <sup>4</sup>
Penduduk Miskin <sup>5</sup> /Poor People <sup>4</sup>	juta/million	27,8	25,9	25,9
Persentase Penduduk Miskin <sup>4</sup> Percentage of Poor People <sup>4</sup>	%	10,6	9,8	9,8
Indeks Pembangunan Manusia-IPM <sup>5</sup> Human Development Index <sup>5</sup>	–	70,8	71,4	71,4
<b>EKONOMI/ECONOMIC</b>				
Produk Domestik Regional Bruto (PDRB) Harga Berlaku <sup>6</sup> Gross Regional Domestic Bruto (GRDP) at Current Price <sup>6</sup>	triliun rupiah trillion rupiahs	13 587,2 <sup>x</sup>	14 837,4 <sup>xx</sup>	14 837,4 <sup>xx</sup>
Laju Pertumbuhan Ekonomi <sup>8</sup> /Economic Growth <sup>7</sup>	%	5,1 <sup>x</sup>	5,2 <sup>xx</sup>	5,2 <sup>xx</sup>
PDRB Per Kapita Harga Berlaku <sup>6,8</sup> Per Capita of GRDP at Current Price <sup>6,8</sup>	juta rupiah million rupiahs	51,9 <sup>x</sup>	56,0 <sup>xx</sup>	56,0 <sup>xx</sup>

- Catatan/Notes: <sup>1</sup> Hasil proyeksi penduduk Indonesia 2010–2035 (pertengahan tahun/Juni)/The result of Indonesia population projection 2010–2035 (mid year/June)
- <sup>2</sup> Kondisi Agustus/Condition at August
- <sup>3</sup> Menggunakan penimbang hasil proyeksi penduduk tahun 2010–2035/Weighted by the 2010–2035 population projection
- <sup>4</sup> Kondisi Maret/Condition at March
- <sup>5</sup> Sejak tahun 2010, IPM dihitung dengan metode baru. Komponen IPM metode baru adalah angka harapan hidup saat lahir, harapan lama sekolah, rata-rata lama sekolah, dan pengeluaran per kapita/Since 2010, HDI was calculated using new method. New HDI component are life expectancy at birth, expected years of schooling, means years of schooling, and expenditure per capita
- <sup>6</sup> Mulai tahun 2010 mengadopsi System of National Account 2008 (SNA 2008)/Since 2010 is in line with System of National Account 2008 (SNA 2008)
- <sup>7</sup> Menggunakan tahun dasar 2010 (2010=100)/Using 2010 base year (2010=100)
- <sup>8</sup> Menggunakan proyeksi penduduk berdasarkan hasil SP2010/Using population projection based on SP2010





# BAB 01

## GEOGRAFI DAN IKLIM GEOGRAPHY AND CLIMATE

### LUAS WILAYAH KABUPATEN SIKKA

Total Area of Sikka District

**1.731,91** km<sup>2</sup>/  
/sq.km



#### **TALIBURA**

Wilayah Terluas  
Widest Area

**260,11** km<sup>2</sup>/  
/sq.km

**ALOK**  
Wilayah Terkecil  
Smallest Area  
**14,64** km<sup>2</sup>/  
/sq.km

**JUMLAH KECAMATAN**  
Total Number of Subdistricts  
**21 KECAMATAN**  
21 Subdistricts

Sumber/Source : BPS, berbagai sensus, survei, dan sumber lain

BPS-Statistics Indonesia, various census, survey, and other sources



**PENJELASAN TEKNIS****TECHNICAL NOTES**

1. Secara astronomis, Kabupaten Sikka terletak antara 80 22' sampai dengan 8050 derajat Lintang Selatan dan 121° 55' 40" sampai 122° 41' 30" Bujur Timur. Kabupaten Sikka merupakan bagian dari wilayah Provinsi Nusa Tenggara Timur yang terletak di Daratan Flores.
  2. Berdasarkan posisi geografisnya, Kabupaten Sikka memiliki batas-batas: Utara – Laut Flores; Selatan – Laut Sawu; Barat – Kabupaten Ende; Timur – Kabupaten Flores Timur.
  3. Kabupaten Sikka terdiri dari 21 kecamatan yang sebagian besar terletak di daratan pulau Flores dan satu di antaranya di pulau Palue, antara lain:
    - Pulau Flores: Paga, Mego, Tanawawo, Lela, Bola, Doreng, Mapitara, Talibura, Waigete, Waiblama, Kewapante, Hewokloang, Kangae, Koting, Nelle, Nita, Magepanda, Alok, Alok Barat, dan Alok Timur.
    - Pulau Palue: Palue.
  4. Data Tinggi Wilayah diolah dari hasil Survei Potensi Desa (Podes), di mana ketinggian diukur melalui pendekatan ketinggian ibukota kecamatan yang memiliki akses lebih strategis.
1. *Astronomically, Sikka regency is located between 80 22' to 80 50 South Longitude and 121 55' 40" to 122° 41' 30" East longitude. Sikka is part of Nusa Tenggara Timur Province that located in Flores Island.*
  2. *In terms of geographic location, Sikka Regency has boundaries as follows: North – Flores Sea; South – Sawu Sea; West – Ende Regency; East – Flores Timur Regency.*
  3. *Sikka regency has 21 districts that most of located in Flores island and one of them in Palue island. These include:
 
    - Flores island: Paga, Mego, Tanawawo, Lela, Bola, Doreng, Mapitara, Talibura, Waigete, Waiblama, Kewapante, Hewokloang, Kangae, Koting, Nelle, Nita, Magepanda, Alok, Alok Barat, and Alok Timur
    - Palue island: Palue*
  4. *Regional Elevation Data was processed by the result of Potential Village Survey (Podes), in which the altitude is measured through the altitude approach of subdistrict capital that have more strategic access.*

**ULASAN****DESCRIPTION****Geografi**

Sebelum tahun 2007 Sikka terdiri dari 12 Kecamatan, seiring dengan diberlakukannya UU Otonomi daerah terjadi pemekaran wilayah kecamatan menjadi 21 Kecamatan, yaitu Paga, Tanawawo, Mego, Lela, Bola, Doreng, Mapitara, Talibura, Waiblama, Waigete, Kewapante, Hewokloang, Kangae, Nelle, Koting, Palue, Nita, Magepanda, Alok, Alok barat, dan Alok Timur.

Kabupaten Sikka merupakan daerah kepulauan dengan total luas daratan 1.731,90 km<sup>2</sup>. Terdapat 18 pulau baik yang didiami ataupun tidak, dimana pulau terbesar adalah Pulau Besar (3,07 persen). Sedangkan pulau yang terkecil adalah Pulau Kambing (Pulau Pemana Kecil) yang luasnya tidak sampai 1 km<sup>2</sup>. Dari 18 pulau yang terdapat di wilayah administratif Kabupaten Sikka, sebanyak 9 pulau merupakan pulau yang tidak dihuni dan 9 pulau dihuni.

Kecamatan Talibura adalah kecamatan yang memiliki luas daerah terbesar dibandingkan dengan kecamatan lainnya yaitu 260,11 km<sup>2</sup> (15,02 persen). Kecamatan yang paling kecil luas wilayahnya adalah Kecamatan Alok, dengan luas wilayah 14,64 km<sup>2</sup> (0,85 persen).

**Geography**

*Before 2007, Sikka consist of 12 districts, after Region Autonomy acts obtained, Sikka regency were further subdivided into 21 district, these include Paga, Tanawawo. Mego, Lela, Bola, Doreng, Mapitara, Talibura, Waiblama, Waigete, Kewapante, Hewokloang, Kangae, Nelle, Koting, Palue, Nita, Magepanda, Alok, Alok Barat, and Alok Timur.*

*Sikka regency is an archipelago with total of mainland area is 1.731,91 square kilometer. It's consist of 18 islands both inhabitants and not inhabitants, the biggest island is Besar Island (3,07 percent of total area). Meanwhile, Kambing Island is the smallest island has less than 1 square kilometer. According to 18 islands on the administrative region of Sikka Regency, 9 islands are not Inhabitant and 9 other islands are inhabitant.*

*Talibura district has the biggest area compare to the other district of Sikka administrative region. Talibura has 260,11 square kilometer (around 15,02 percent of total area). Meanwhile the smallest district is Alok district, which only has 14,64 square kilometer (around 0,85 percent of total area).*

## **Iklim**

Wilayah di kabupaten Sikka memiliki suhu yang cenderung panas. Dari stasiun meteorologi Maumere tercatat, suhu tertinggi pada tahun 2020 adalah 37 °C dan terendah adalah 20,2 °C. Rata-rata suhu berkisar antara 27 dan 29,6°C.

Rata-rata kelembapan udara sepanjang tahun 2020 di Kabupaten Sikka berkisar antara 31 – 53 persen dengan kelembapan udara terendah adalah 31 persen pada September dan tertinggi 100 persen pada Mei.

Berdasarkan jumlah hari hujan dalam setahun, jumlah hari hujan tertinggi terjadi pada bulan Desember. Sedangkan jumlah hari hujan terendah terjadi pada bulan Juli.

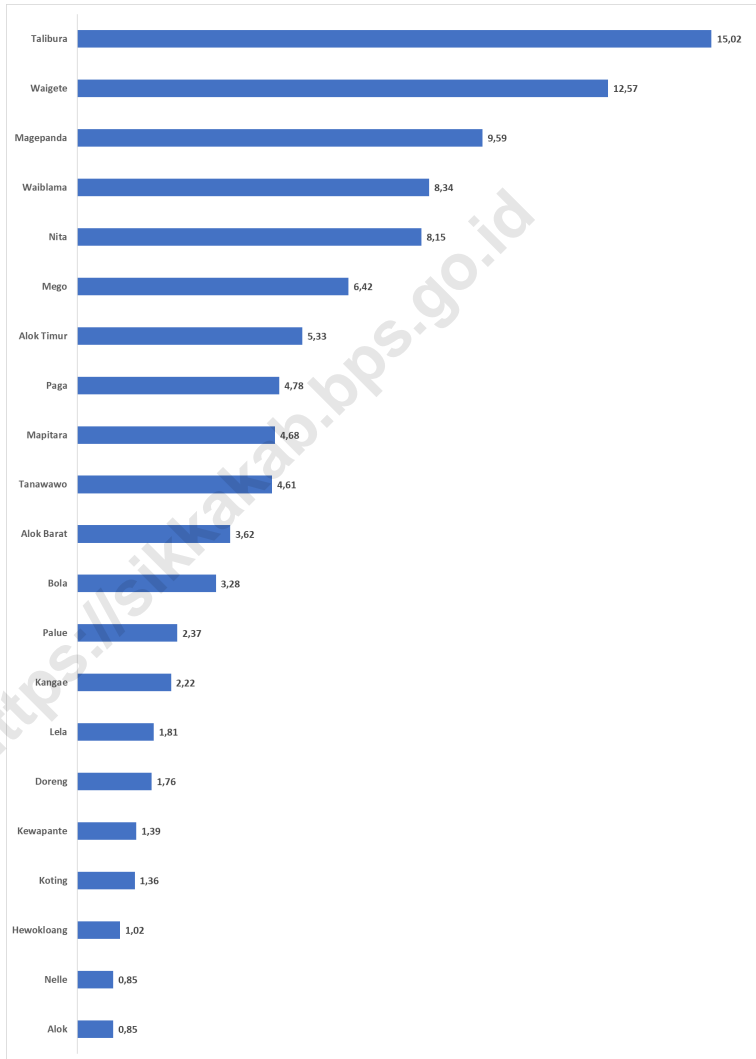
## **Climate**

*Areas in Sikka regency have temperature tend to heat. From meteorology station of Maumere stored, the highest temperature in 2020 was 37 °C and lowest was 20.2 °C. The average temperature between 27 and 29.6 °C.*

*The average of humidity along 2020 in Sikka Regency were between 31 – 53 percent with the lowest humidity was 31 percent on September and the highest was 100 percent on May.*

*Based on rainy days in a year, the highest number occurred on December. While, the lowest number occurred on July.*

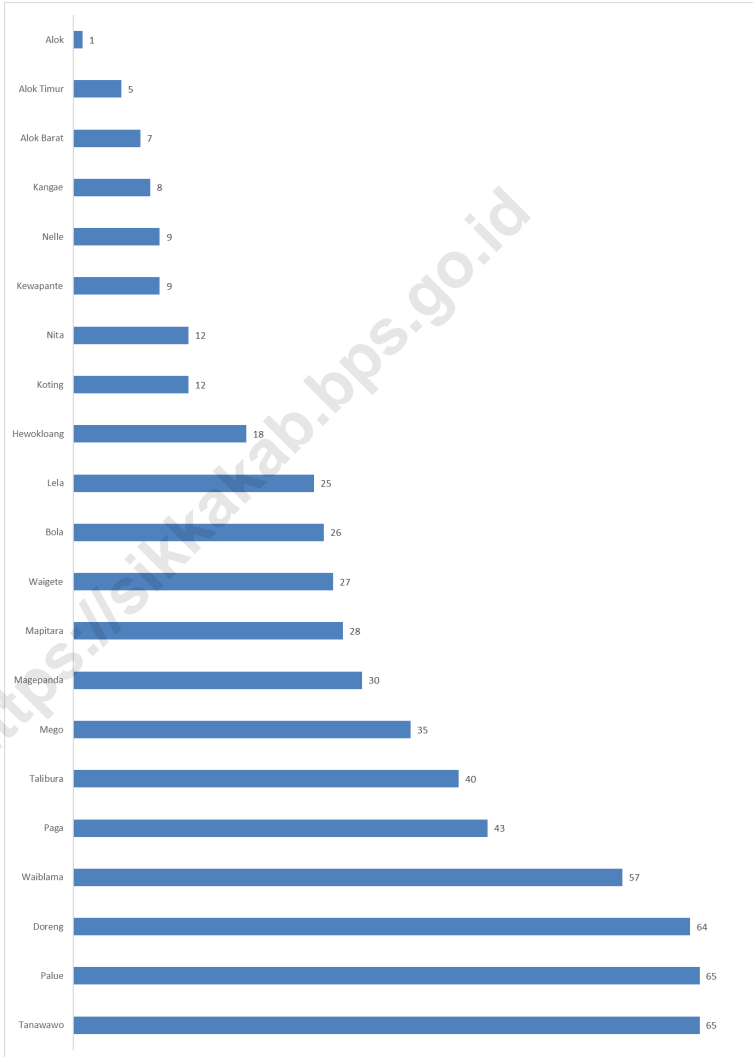
**Gambar 1.1** Luas Daerah menurut Kecamatan (%), 2020  
**Figures 1.1** Area of Subdistrict (%), 2020



Sumber/Source : Berdasarkan Peraturan Menteri Dalam Negeri No. 66 Tahun 2011 tanggal 28 Desember 2011  
 Based on Minister Of Home Affairs Regulation No 66/2011, December 28,2011

**Gambar** 1.2  
**Figures**

**Jarak dari Ibukota Kecamatan ke Ibukota Kabupaten di Kabupaten Sikka (km), 2020**  
*Distance between Subdistrict Capital to Regency Capital in Sikka Regency (km), 2020*



Sumber/Source : Berdasarkan Peraturan Menteri Dalam Negeri No. 66 Tahun 2011 tanggal 28 Desember 2011  
Based on Minister Of Home Affairs Regulation No 66/2011, December 28, 2011

## 1.1 KEADAAN GEOGRAFI GEOGRAPHY CONDITION

**Tabel** 1.1.1 **Luas Daerah dan Jumlah Pulau Menurut Kecamatan di Kabupaten Sikka, 2019**  
**Table** 1.1.1 **Total Area and Number of Islands by Subdistrict in Sikka Regency, 2019**

Kecamatan Subdistrict	Ibukota Kecamatan Capital of Subdistrict	Luas Total Area (km <sup>2</sup> /sq.km)
(1)	(2)	(3)
Paga	Paga	82,85
Mego	Lekebai	111,26
Tanawawo	Wolofeo	79,78
Lela	Lela	31,33
Bola	Bola	56,83
Doreng	Waihawa	30,41
Mapitara	Hebing	81,02
Talibura	Talibura	260,11
Waigete	Waigete	217,65
Waiblama	Tanarawa	144,36
Kewapante	Kewapante	24,14
Hewokloang	Baowunut	17,58
Kangae	Waipare	38,43
Palue	Uwa	41,00
Koting	Koting D	23,56
Nelle	Nelle Urung	14,65
Nita	Nita	141,07
Magepanda	Magepanda	166,15
Alok	Kota Uneng	14,64
Alok Barat	Wailiti	62,75
Alok Timur	Waioti	92,34
<b>Kabupaten Sikka</b>	<b>Maumere</b>	<b>1 731,91</b>



Lanjutan Tabel/*Continued Table* 1.1.1

Kecamatan <i>Subdistrict</i>	Persentase terhadap Luas Kabupaten/ Kota <i>Percentage to Regency/Municipal Area</i>	Jumlah Pulau <i>Number of Islands</i>
(1)	(4)	(5)
Paga	4,78	1
Mego	6,42	1
Tanawawo	4,61	1
Lela	1,81	1
Bola	3,28	1
Doreng	1,76	1
Mapitara	4,68	1
Talibura	15,02	1
Waigete	12,57	1
Waiblama	8,34	1
Kewapante	1,39	1
Hewokloang	1,02	1
Kangae	2,22	1
Palue**	2,37	1
Koting	1,36	1
Nelle	0,85	1
Nita	8,15	1
Magepanda	9,59	7
Alok*	0,85	5
Alok Barat*	3,62	1
Alok Timur*	5,33	8
<b>Kabupaten Sikka</b>	<b>100,00</b>	<b>18</b>

Catatan/Note: \*Pulau termasuk Pulau Flores(daratan)

\*\*Pulau sendiri

Sumber/Source: ...

**Tabel** 1.1.2 **Tinggi Wilayah dan Jarak ke Ibukota Kabupaten/Kota Menurut Kecamatan di Kabupaten Sikka, 2019**  
**Altitude and Distance to the Capital of Regency by Subdistricts in Sikka Regency, 2019**

Kecamatan Subdistrict	Tinggi Wilayah (mdpl) Altitude (m a.s.l)	Jarak ke Ibukota Distance to the Capital
(1)	(2)	(3)
Paga	10,00	43,00
Mego	118,00	35,00
Tanawawo	641,00	65,00
Lela	15,00	25,00
Bola	65,00	26,00
Doreng	264,00	64,00
Mapitara	165,00	28,00
Talibura	30,00	40,00
Waigete	30,00	27,00
Waiblama	254,00	57,00
Kewapante	12,00	9,00
Hewokloang	179,00	18,00
Kangae	29,00	8,00
Palue	50,00	65,00
Koting	260,00	12,00
Nelle	167,00	9,00
Nita	283,00	12,00
Magepanda	32,00	30,00
Alok	19,00	1,00
Alok Barat	30,00	7,00
Alok Timur	23,00	5,00
<b>Kabupaten Sikka</b>		

Catatan/Note: ...

Sumber/Source: ...

## 1.2 KEADAAN IKLIM CLIMATE CONDITION

**Tabel 1.2.1** Pengamatan Unsur Iklim Menurut Bulan di Stasiun Meteorologi di Kabupaten Sikka, 2019  
*Observation of Climate Elements By Months at Meteorology Station in Sikka Regency, 2019*

Bulan Month	Suhu/Temperature (°C)			Kelembaban/Humidity (%)		
	Minimum	Rata-rata Average	Maksimum Maximum	Minimum	Rata-rata Average	Maksimum Maximum
(1)	(2)	(3)	(4)	(5)	(6)	(7)
Januari/January	22,80	28,30	34,60	52	83	97
Februari/February	23,00	28,20	34,20	51	98	84
Maret/March	23,90	28,10	34,80	44	98	89
April/April	22,80	28,50	35,20	41	98	77
Mei/May	22,60	28,20	34,60	49	77	100
Juni/June	20,20	27,60	33,80	44	73	96
Juli/July	21,60	27,00	34,40	41	70	95
Agustus/August	21,00	27,30	35,60	33	70	92
September/September	22,00	28,20	35,40	31	69	89
Oktober/October	21,80	29,00	35,70	43	69	94
November/November	24,70	29,60	37,00	37	69	98
Desember/December	23,40	27,80	33,30	53	98	81

Lanjutan Tabel/*Continued Table 1.2.1*

Bulan Month	Kecepatan Angin (m/det) Wind Velocity (m/sec)			Tekanan Udara/Atmospheric Pressure (mb)		
	Minimum	Rata-rata Average	Maksimum Maximum	Minimum	Rata-rata Average	Maksimum Maximum
(1)	(8)	(9)	(10)	(11)	(12)	(13)
Januari/January	6	10	18	1 007,10	1 014,20	1 010,80
Februari/February	6	9	15	1 008,30	1 014,30	1 011,90
Maret/March	6	8	13	1 009,80	1 014,40	1 012,00
April/April	6	9	14	1 011,60	1 014,00	1 012,60
Mei/May	5	8	11	1 009,50	1 012,70	1 015,30
Juni/June	4	9	13	1 011,50	1 013,40	1 014,90
Juli/July	7	10	15	1 012,20	1 013,10	1 014,60
Agustus/August	6	10	14	1 011,80	1 013,80	1 016,30
September/September	6	10	13	1 010,70	1 013,10	1 015,00
Oktober/October	6	9	15	1 011,20	1 012,10	1 014,00
November/November	6	9	14	1 009,20	1 011,50	1 014,30
Desember/December	5	9	14	1 006,80	1 009,40	1 011,20

Lanjutan Tabel/*Continued Table 1.2.1*

Bulan Month	Jumlah Curah Hujan Number of Precipitation (mm)	Jumlah Hari Hujan (hari) Number of Rainy Days (day)	Penyinaran Matahari Duration of Sunshine (%)
(1)	(14)	(15)	(16)
Januari/January	80,90	18	83
Februari/February	99,00	20	93
Maret/March	81,50	19	97
April/April	102,70	10	95
Mei/May	116,40	12	89
Juni/June	24,10	5	97
Juli/July	-	1	99
Agustus/August	0,40	3	100
September/September	1,50	3	100
Oktober/October	18,40	9	98
November/November	54,50	15	95
Desember/December	381,90	24	88

Catatan/Note: <sup>1</sup>TTU adalah hujan yang tidak terukur/ *TTU is rain that not measured*

Sumber/Source: Stasiun Meteorologi Kelas 3 Fransiskus Xaverius Seda Sikka/ *Class 3 Meteorology Station of Fransiskus Xaverius Seda Sikka*



# BAB 02

# PEMERINTAHAN GOVERNMENT

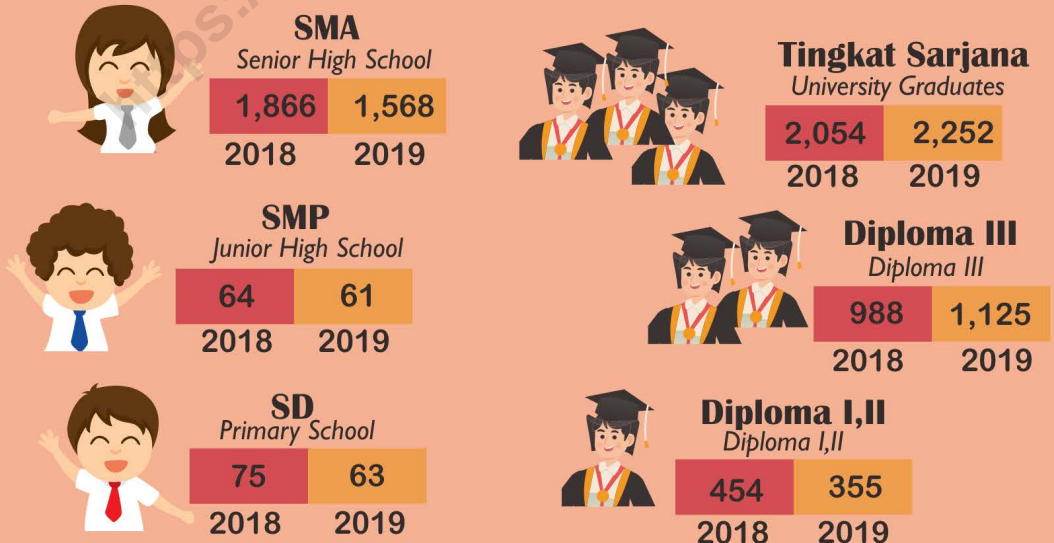
## JUMLAH PEGAWAI NEGERI SIPIL MENURUT JENIS KELAMIN

*Number of Civil Servants by Sex*



## JUMLAH PEGAWAI NEGERI SIPIL MENURUT TINGKAT PENDIDIKAN

*Number of Civil Servants by Educational Level*







**PENJELASAN TEKNIS****TECHNICAL NOTES**

1. Secara administrasi, sejak tahun 1992 (Undang-undang Nomor 22 tahun 1999) telah terjadi pemekaran sejumlah kecamatan di kabupaten Sikka seiring dengan tuntutan otonomi daerah, yaitu:
    - Kecamatan Mego dimekarkan dari kecamatan Paga pada 9 Oktober 2000
    - Kecamatan Waigete dimekarkan dari kecamatan Talibura pada 9 Oktober 2000
    - Kecamatan Magepanda dimekarkan dari kecamatan Nita pada 5 September 2005
    - Kecamatan Waiblama dimekarkan dari kecamatan Talibura pada 2007
    - Kecamatan Alok Barat dan Alok Timur dimekarkan dari kecamatan Alok pada 2007
    - Kecamatan Koting dimekarkan dari kecamatan Maumere pada 2007
    - Kecamatan Tanawawo dimekarkan dari kecamatan Paga pada 2007
    - Kecamatan Hewokloang dan Kangae dimekarkan dari kecamatan Kewapante pada 2007
    - Kecamatan Doreng dan Mapitara dimekarkan dari kecamatan Bola pada 2007
  2. Pemerintah Daerah adalah Pimpinan Daerah dan Dewan Perwakilan Rakyat Daerah (DPRD). Pimpinan Daerah
1. *Since 1999 (Law No. 22/1999), several district have split in line with the implementation of regional autonomy:*
    - *Mego district was split from Paga district on October 9th 2000*
    - *Waigete district was split from Talibura district on October 9th 2000*
    - *Magepanda district was split from Nita district on September 5th 2005*
    - *Waiblama district was split from Talibura district on 2007*
    - *Alok Barat and Alok Timur district was split from Alok district on 2007*
    - *Koting district was split from Maumere district on 2007*
    - *Tanawawo district was split from Paga district on 2007*
    - *Hewokloang and Kangae district was split from Kewapante district on 2007*
    - *Doreng and Mapitara district was split from Bola district on 2007*
  2. *Regional Government consist of Head of Region and Parliament. Head of Region responsible in excecutive and Parliament*

bertanggung jawab sebagai eksekutif dan DPRD bertanggung jawab sebagai legislatif.

3. Kabupaten Sikka dipimpin oleh seorang Bupati dengan ibukota kabupaten adalah Maumere. Untuk melaksanakan tugasnya, dalam merumuskan kebijakan penyelenggaraan pemerintahan dan pembangunan, serta pelayanan masyarakat terdapat unsur pembantu Pimpinan Pemerintah Daerah yaitu Sekretaris Daerah (Setda) dan Lembaga Teknis Daerah seperti Dinas-Dinas, Badan-Badan, dan Kantor-Kantor.

*responsible in legislative.*

3. *Sikka Regency is directed by Regent with its capital is Maumere. To implement his duties, according to coordinating of plan and job program of regional development, and public services there are organizations of Governon staff, these are The Regional Secretariat and Regional Technical Institutions (Services, Agencies, and Offices)*

**ULASAN****DESCRIPTION****Wilayah Administratif**

Kabupaten Sikka merupakan kabupaten dengan pemekaran wilayah cukup tinggi terutama pada tahun 2007 seperti dijelaskan pada penjelasan teknis. Begitu pula perubahan pada tingkat desa dan kelurahan. Tahun 2020, jumlah desa adalah 147 desa dan jumlah kelurahan sebanyak 13.

**Administrative Area**

*Sikka Regency is a regency with quite lots of splitted administrative area especially on 2007 as explained in the technical notes. The changes also applied in village and administrative village. On 2020, number of villages was 147 and number of administrative villages was 13.*

**Pegawai Negeri Sipil**

Jumlah Pegawai Negeri Sipil (PNS) di Kabupaten Sikka Tahun 2019 sebanyak 5.424 orang. Dari total 5.424 PNS pada lingkup Pemerintah Daerah, sebanyak 2.252 orang merupakan lulusan universitas (Sarjana/Doktor).

**Civil Servants**

*The number of Civil Servant in Sikka Regency in 2019 are 5,424 peoples. From 5,424 Civil Servant in Regency Government level, 2,252 have university degree (Bachelor/Doctoral).*

## 2.1 WILAYAH ADMINISTRATIF ADMINISTRATIVE AREA

**Tabel** 2.1.1 Jumlah Desa<sup>1</sup>/Kelurahan Menurut Kecamatan di Kabupaten Sikka, 2016–2020  
**Table** 2.1.1 Number of Villages<sup>1</sup>/Kelurahan by Subdistrict in Sikka Regency, 2016–2020

Kecamatan Subdistrict	2016	2017	2018	2019	2020
(1)	(2)	(3)	(4)	(5)	(6)
Paga	8	8	8	8	...
Mego	10	10	10	10	...
Tanawawo	8	8	8	8	...
Lela	9	9	9	9	...
Bola	6	6	6	6	...
Doreng	7	7	7	7	...
Mapitara	4	4	4	4	...
Talibura	12	12	12	12	...
Waigete	6	6	6	6	...
Waiblama	9	9	9	9	...
Kewapante	8	8	8	8	...
Hewokloang	7	7	7	7	...
Kangae	9	9	9	9	...
Palue	6	6	6	6	...
Koting	5	5	5	5	...
Nelle	8	8	8	8	...
Nita	12	12	12	12	...
Magepanda	5	5	5	5	...
Alok	7	7	7	7	...
Alok Barat	4	4	4	4	...
Alok Timur	10	10	10	10	...
<b>Kabupaten Sikka</b>	<b>160</b>	<b>160</b>	<b>160</b>	<b>160</b>	

Catatan/Note:  
Sumber/Source:

<sup>1</sup>Termasuk Unit Permukiman Transmigrasi (UPT)/Include Transmigration Settlement Unit  
Peraturan Kepala Badan Pusat Statistik Nomor 1 Tahun 2020 Tanggal 5 Februari 2020 tentang Perubahan Atas Peraturan Kepala Badan Pusat Statistik Nomor 3 Tahun 2019 tentang Kode dan Nama Wilayah Kerja Statistik Tahun 2019/Chief Statistician Regulation Number 1/2020, February 5 2020, as a revision of Chief Statistician Regulation Number 3 of 2019 on Code and Name of Regional Level of Data Collection.

## 2.2 DEWAN PERWAKILAN RAKYAT DAERAH REGIONAL HOUSE OF REPRESENTATIVE

**Tabel 2.2.1** Jumlah Anggota Dewan Perwakilan Rakyat Daerah Menurut Partai Politik dan Jenis Kelamin di Kabupaten Sikka, 2020  
*Number of Regional House of Representatives's Members by Political Parties and Sex in Sikka Regency, 2020*

Partai Politik <i>Political Parties</i>	Laki-laki <i>Male</i>	Perempuan <i>Female</i>	Jumlah <i>Total</i>
(1)	(2)	(3)	(4)
GOLKAR	...	...	...
GERINDRA	...	...	...
PDI PERJUANGAN	...	...	...
HANURA	...	...	...
DEMOKRAT	...	...	...
PAN	...	...	...
PKPI	...	...	...
NASDEM	...	...	...
PKB	...	...	...
PPP	...	...	...
PKS	...	...	...
<b>Kabupaten Sikka</b>	...	...	...

Catatan/Note: ...

Sumber/Source: ...

## 2.3 SUMBER DAYA MANUSIA HUMAN RESOURCES

**Tabel 2.3.1** Jumlah Pegawai Negeri Sipil Menurut Jabatan dan Jenis Kelamin di Kabupaten Sikka, Desember 2019 dan Desember 2020  
*Number of Civil Servants by Occupation and Sex in Sikka Regency, Desember 2019 dan Desember 2020*

Jabatan <i>Occupation</i>	2019		Jumlah <i>Total</i>
	Laki-laki <i>Male</i>	Perempuan <i>Female</i>	
(1)	(2)	(3)	(4)
Fungsional Tertentu <i>Specific Functional</i>	792	2 235	3 027
Fungsional Umum <i>Staf General Functional</i>	709	809	1 518
Struktural/ <i>Structural</i>	540	339	879
Eselon V/5th Echelon	-	-	-
Eselon IV/4th Echelon	365	290	655
Eselon III/3rd Echelon	154	44	198
Eselon II/2nd Echelon	21	5	26
Eselon I/1st Echelon	-	-	-
<b>Jumlah/<i>Total</i></b>	<b>2 041</b>	<b>3 383</b>	<b>5 424</b>

Lanjutan Tabel/*Continued Table 2.3.1*

Jabatan <i>Occupation</i>	2020		Jumlah <i>Total</i>
	Laki-laki <i>Male</i>	Perempuan <i>Female</i>	
(1)	(5)	(6)	(7)
Fungsional Tertentu <i>Specific Functional</i>	...	...	...
Fungsional Umum <i>Staf General Functional</i>	...	...	...
Struktural/ <i>Structural</i>			
Eselon V/5th Echelon	...	...	...
Eselon IV/4th Echelon	...	...	...
Eselon III/3rd Echelon	...	...	...
Eselon II/2nd Echelon	...	...	...
Eselon I/1st Echelon	...	...	...
<b>Jumlah/<i>Total</i></b>	...	...	...

Catatan/*Note*: ...Sumber/*Source*: Badan Kepegawaian Daerah Kabupaten Sikka, *Employment Regional Agency of Sikka Regency*

**Tabel**  
**Table** 2.3.2**Jumlah Pegawai Negeri Sipil Menurut Tingkat Pendidikan dan Jenis Kelamin, Desember 2019 dan Desember 2020**  
**Number of Civil Servants by Educational Level and Sex, December 2019 and December 2020**

Tingkat Pendidikan <i>Educational Level</i>	2019		
	Laki-laki <i>Male</i>	Perempuan <i>Female</i>	Jumlah <i>Total</i>
(1)	(2)	(3)	(4)
Sampai dengan SD <i>Up to Primary School</i>	60	3	63
SMP/Sederajat <i>General Vocational Junior High School</i>	54	7	61
SMA/Sederajat <i>General/Vocational Senior High School</i>	670	898	1 568
Diploma I, II/Akta I, II <i>Diploma I, II/Akta I, II</i>	97	258	355
Diploma III/Akta III/Sarjana Muda <i>Diploma III/Akta III/Bachelor</i>	268	857	1 125
Tingkat Sarjana/Doktor/Ph.D <i>University Graduates</i>	892	1 360	2 252
<b>Jumlah/Total</b>	<b>2 041</b>	<b>3 383</b>	<b>5 424</b>



Lanjutan Tabel/*Continued Table 2.3.2*

Tingkat Pendidikan <i>Educational Level</i>	2020		
	Laki-laki <i>Male</i>	Perempuan <i>Female</i>	Jumlah <i>Total</i>
(1)	(2)	(3)	(4)
Sampai dengan SD <i>Up to Primary School</i>	...	...	...
SMP/Sederajat <i>General Vocational Junior High School</i>	...	...	...
SMA/Sederajat <i>General/Vocational Senior High School</i>	...	...	...
Diploma I, II/Akta I, II <i>Diploma I, II/Akta I, II</i>	...	...	...
Diploma III/Akta III/Sarjana Muda <i>Diploma III/Akta III/Bachelor</i>	...	...	...
Tingkat Sarjana/Doktor/Ph.D <i>University Graduates</i>	...	...	...
<b>Jumlah/Total</b>	...	...	...

Catatan/Note: ...

Sumber/Source: Badan Kepegawaian Daerah Kabupaten Sikka, *Employment Regional Agency of Sikka Regency*

**Tabel**  
**Table** 2.3.3

**Jumlah Pegawai Negeri Sipil Menurut Tingkat  
Kepangkatan dan Jenis Kelamin, Desember 2019 dan  
Desember 2020**  
*Number of Civil Servants by Hierarchy and Sex, December  
2019 and December 2020*

Pangkat/Golongan/Ruang <i>Hierarchy</i>	2019		
	Laki-laki <i>Male</i>	Perempuan <i>Female</i>	Jumlah <i>Total</i>
(1)	(2)	(3)	(4)
1. I/A (Juru Muda)	-	-	-
2. I/B (Juru Muda Tingkat I)	11	2	13
3. I/C (Juru)	15	0	15
4. I/D (Juru Tingkat I)	23	1	24
<b>Golongan I/Range I</b>	49	3	52
5. II/A (Pengatur Muda)	69	22	91
6. II/B (Pengatur Muda Tingkat I)	116	75	191
7. II/C (Pengatur)	144	324	468
8. II/D (Pengatur Tingkat I)	148	308	456
<b>Golongan II/Range II</b>	477	729	1 206
9. III/A (Penata Muda)	274	659	933
10. III/B (Penata Muda Tingkat I)	260	692	952
11. III/C (Penata)	275	394	669
12. III/D (Penata Tingkat I)	316	443	759
<b>Golongan III/Range III</b>	1 125	2 188	3 313
13. IV/A (Pembina)	283	358	641
14. IV/B (Pembina Tingkat I)	89	99	188
15. IV/C (Pembina Utama Muda)	17	6	23
16. IV/D (Pembina Utama Madya)	1	-	1
17. IV/E (Pembina Utama)	-	-	-
<b>Golongan IV/Range IV</b>	390	463	853
<b>Jumlah/Total</b>	<b>2 041</b>	<b>3 383</b>	<b>5 424</b>

Lanjutan Tabel/*Continued Table 2.3.3*

Pangkat/Golongan/Ruang <i>Hierarchy</i>	2020		
	Laki-laki <i>Male</i>	Perempuan <i>Female</i>	Jumlah <i>Total</i>
(1)	(5)	(6)	(7)
1. I/A (Juru Muda)	...	...	...
2. I/B (Juru Muda Tingkat I)	...	...	...
3. I/C (Juru)	...	...	...
4. I/D (Juru Tingkat I)	...	...	...
<b>Golongan I/Range I</b>	...	...	...
5. II/A (Pengatur Muda)	...	...	...
6. II/B (Pengatur Muda Tingkat I)	...	...	...
7. II/C (Pengatur)	...	...	...
8. II/D (Pengatur Tingkat I)	...	...	...
<b>Golongan II/Range II</b>	...	...	...
9. III/A (Penata Muda)	...	...	...
10. III/B (Penata Muda Tingkat I)	...	...	...
11. III/C (Penata)	...	...	...
12. III/D (Penata Tingkat I)	...	...	...
<b>Golongan III/Range III</b>	...	...	...
13. IV/A (Pembina)	...	...	...
14. IV/B (Pembina Tingkat I)	...	...	...
15. IV/C (Pembina Utama Muda)	...	...	...
16. IV/D (Pembina Utama Madya)	...	...	...
17. IV/E (Pembina Utama)	...	...	...
<b>Golongan IV/Range IV</b>	...	...	...
<b>Jumlah/Total</b>	...	...	...

Catatan/Note: ...

Sumber/Source: Badan Kepegawaian Daerah Kabupaten Sikka, *Employment Regional Agency of Sikka Regency*

## 2.4 KEUANGAN PEMERINTAH GOVERNMENT FINANCE

**Tabel 2.4.1** Realisasi Pendapatan Pemerintah Kabupaten Sikka Menurut Jenis Pendapatan (ribu rupiah), 2016–2019  
**Table 2.4.1** Actual Sikka Regency Government Revenues by Kind of Revenues (thousand rupiahs), 2016–2019

Jenis Pendapatan/Kind of Revenues	2016	2017
(1)	(2)	(3)
<b>1. Pendapatan Asli Daerah (PAD)/Regional Revenue</b>	80 269 749,57	118 177 116,00
1.1 Pajak Daerah/Regional Tax	11 624 926,90	15 235 535,00
1.2 Retribusi Daerah/Regional Retribution	7 342 235,52	9 616 730,00
1.3 Hasil Perusahaan Milik Daerah dan Pengelolaan Kekayaan Daerah yang Dipisahkan/Regional-Owned Company Revenue and Separated Management of Regional Wealth	4 076 387,55	3 227 623,00
1.4 Lain-lain PAD yang Sah/Other Regional Revenue	57 226 199,61	90 097 228,00
<b>2. Dana Perimbangan/Balance Funds</b>	872 827 003,72	781 738 364,00
2.1 Bagi Hasil Pajak/Tax Sharing Revenue	13 250 985,17	12 228 972,00
2.2 Bagi Hasil Bukan Pajak/Sumber Daya Alam/Non-Tax Sharing Revenue/Natural Resources	490 229,29	706 116,00
2.3 Dana Alokasi Umum/General Allocation Fund	626 916 589,00	617 286 552,00
2.4 Dana Alokasi Khusus/Special Allocation Fund	232 169 200,27	151 516 724,00
<b>3. Lain-lain Pendapatan yang Sah/Other Revenue</b>	113 051 237,52	141 322 467,00
3.1 Pendapatan Hibah/Grant	-	...
3.2 Dana Darurat/Emergency Fund	-	...
3.3 Dana Bagi Hasil Pajak dari Provinsi dan Pemerintah Daerah Lainnya/Tax Sharing Revenue from Provincial and Other Regional Governments	19 656 314,52	...
3.4 Dana Penyesuaian dan Otonomi Daerah/Regional Adjustment and Autonomy Fund	91 630 923,00	...
3.5 Bantuan Keuangan dari Provinsi atau Pemerintah Daerah Lainnya/Financial Assistance from Provincial or Other Regional Governments	1 764 000,00	...
3.6 Lainnya/Others	-	...
<b>Jumlah/Total</b>	<b>882 618 608,61</b>	<b>111 040 951,00</b>

Lanjutan Tabel/Continued Table 2.4.1

Jenis Pendapatan/Kind of Revenues	2018	2019
(1)	(4)	(5)
<b>1. Pendapatan Asli Daerah (PAD)/Regional Revenue</b>	104 336 182,00	99 619 556,11
1.1 Pajak Daerah/Regional Tax	22 082 312,00	21 528 563,23
1.2 Retribusi Daerah/Regional Retribution	16 520 714,00	10 096 895,30
1.3 Hasil Perusahaan Milik Daerah dan Pengelolaan Kekayaan Daerah yang Dipisahkan/Regional-Owned Company Revenue and Separated Management of Regional Wealth	3 227 623,00	2 611 859,30
1.4 Lain-lain PAD yang Sah/Other Regional Revenue	62 505 533,00	65 382 238,28
<b>2. Dana Perimbangan/Balance Funds</b>	827 397 172,00	896 834 859,56
2.1 Bagi Hasil Pajak/Tax Sharing Revenue	10 762 061,00	27 523 546,19
2.2 Bagi Hasil Bukan Pajak/Sumber Daya Alam/Non-Tax Sharing Revenue/Natural Resources	1 037 513,00	7 486 535,85
2.3 Dana Alokasi Umum/General Allocation Fund	622 679 290,00	647 862 407,00
2.4 Dana Alokasi Khusus/Special Allocation Fund	192 918 308,00	241 485 916,71
<b>3. Lain-lain Pendapatan yang Sah/Other Revenue</b>	203 016 646,00	242 745 458,47
3.1 Pendapatan Hibah/Grant	...	44 381 455,28
3.2 Dana Darurat/Emergency Fund	...	-
3.3 Dana Bagi Hasil Pajak dari Provinsi dan Pemerintah Daerah Lainnya/Tax Sharing Revenue from Provincial and Other Regional Governments	...	27 523 546,19
3.4 Dana Penyesuaian dan Otonomi Daerah/Regional Adjustment and Autonomy Fund	...	19 540 038,00
3.5 Bantuan Keuangan dari Provinsi atau Pemerintah Daerah Lainnya/Financial Assistance from Provincial or Other Regional Governments	...	151 300 419,00
3.6 Lainnya/Others	-	-
<b>Jumlah/Total</b>	<b>1 195 750 000,00</b>	<b>1 239 199 874,14</b>

Catatan/Note: ...

Sumber/Source: Survei Statistik Keuangan Daerah/Financial Statistics of Provincial Government Survey

**Tabel**  
**Table 2.4.2****Realisasi Belanja Pemerintah Kabupaten Sikka Menurut  
Jenis Belanja (ribu rupiah), 2016–2019  
Actual Sikka Regency Government Expenditures by Kind of  
Expenditures (thousand rupiahs), 2016–2019**

Jenis Pendapatan Kind of Revenues	2016	2017
(1)	(2)	(3)
<b>1. Belanja Tidak Langsung/Indirect Expenditures</b>	614 840 547,25	616 963 701,00
1.1 Belanja Pegawai/Personnel Expenditures	459 184 950,60	421 894 290,00
1.2 Belanja Bunga/Interest Expenditures	-	-
1.3 Belanja Subsidi/Subsidies Expenditures	-	-
1.4 Belanja Hibah/Grant Expenditures	6 209 200,00	10 626 333,00
1.5 Belanja Bantuan Sosial/Social Aid Expenditures	371 540,00	1 503 584,00
1.6 Belanja Bagi Hasil/Sharing Fund Expenditure	83 724,30	1 805 264,00
1.7 Belanja Bantuan Keuangan/Financial Aids Expenditures	148 512 836,94	178 770 993,00
1.8 Belanja Tidak Terduga/Unpredicted Expenditures	478 295,41	2 363 237,00
<b>2. Belanja Langsung/Direct Expenditures</b>	481 880 970,04	452 228 111,00
2.1 Belanja Pegawai/Personnel Expenditures	26 947 622,70	34 260 944,00
2.2 Belanja Barang dan Jasa/Goods and Services Expenditures	259 386 584,28	231 036 663,00
2.3 Belanja Modal/Capital Expenditure	195 546 763,06	186 930 504,00
<b>Jumlah/Total</b>	<b>895 239 798,03</b>	<b>1 111 040 951,00</b>

Lanjutan Tabel/*Continued Table 2.4.2*

Jenis Pendapatan <i>Kind of Revenues</i>	2018	2019
(1)	(4)	(5)
<b>1. Belanja Tidak Langsung/<i>Indirect Expenditures</i></b>	724 796 250,00	682 422 491,39
1.1 Belanja Pegawai/ <i>Personnel Expenditures</i>	494 727 528,00	448 704 873,51
1.2 Belanja Bunga/ <i>Interest Expenditures</i>	-	-
1.3 Belanja Subsidi/ <i>Subsidies Expenditures</i>	-	-
1.4 Belanja Hibah/ <i>Grant Expenditures</i>	31 324 739,00	5 142 919,47
1.5 Belanja Bantuan Sosial/ <i>Social Aid Expenditures</i>	1 000 000,00	4 414 848,40
1.6 Belanja Bagi Hasil/ <i>Sharing Fund Expenditure</i>	2 900 000,00	2 720 000,00
1.7 Belanja Bantuan Keuangan/ <i>Financial Aids Expenditures</i>	192 363 384,00	219 036 667,87
1.8 Belanja Tidak Terduga/ <i>Unpredicted Expenditures</i>	2 480 599,00	2 403 182,15
<b>2. Belanja Langsung/<i>Direct Expenditures</i></b>	469 453 750,00	535 252 188,30
2.1 Belanja Pegawai/ <i>Personnel Expenditures</i>	39 295 264,00	43 278 985,67
2.2 Belanja Barang dan Jasa/ <i>Goods and Services Expenditures</i>	264 723 586,00	298 983 411,07
2.3 Belanja Modal/ <i>Capital Expenditure</i>	165 434 900,00	192 989 791,56
<b>Jumlah/<i>Total</i></b>	<b>1 195 750 000,00</b>	<b>1 217 674 679,70</b>

Catatan/*Note*: ...Sumber/*Source*: Survei Statistik Keuangan Daerah/*Financial Statistics of Provincial Government Survey*





# BAB 03

## PENDUDUK DAN KETENAGAKERJAAN

POPULATION AND EMPLOYMENT

JUMLAH PENDUDUK/POPULATION

**321 953** Jiwa/People

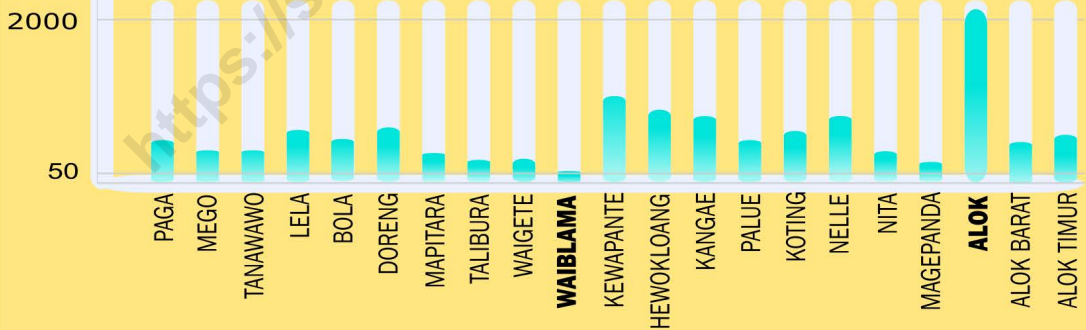


**186**

Penduduk per km persegi/  
Density per sq.km


KEPADATAN  
PENDUDUK/  
POPULATION DENSITY

Alok merupakan kecamatan dengan kepadatan penduduk tertinggi yaitu 2 181 penduduk per km persegi, sedangkan Waiblama merupakan kecamatan dengan kepadatan penduduk terendah/ Alok is a district with the highest population density of 2 181 inhabitants per sq. km, while Waiblama is the district with the lowest population density.



RASIO JENIS KELAMIN/SEX RATIO

**93,00**





**PENJELASAN TEKNIS**

**TECHNICAL NOTES**

1. Salah satu sumber data kependudukan adalah sensus penduduk yang dilaksanakan setiap sepuluh tahun sekali. Sensus penduduk telah dilaksanakan sebanyak tujuh kali sejak Indonesia merdeka, yaitu tahun 1961, 1971, 1980, 1990, 2000, 2010, dan 2020.

Keenam sensus penduduk sebelumnya dilaksanakan dengan menggunakan metode tradisional, yaitu mencatat setiap penduduk dari rumah ke rumah. Pertama kalinya dalam sejarah sensus penduduk di Indonesia, Sensus Penduduk 2020 (SP2020) menggunakan metode kombinasi yaitu dengan memanfaatkan data Administrasi Kependudukan (Admuduk) dari Direktorat Jenderal Kependudukan dan Pencatatan Sipil (Ditjen Dukcapil) Kementerian Dalam Negeri (Kemendagri) sebagai data dasar pelaksanaan SP2020. Hal ini dirancang dan dilaksanakan sebagai upaya untuk mewujudkan "SATU DATA KEPENDUDUKAN INDONESIA".

Cakupan penduduk pada SP2020 adalah seluruh penduduk yang tinggal di wilayah teritorial Indonesia, mencakup Warga Negara Indonesia (WNI) dan Warga Negara Asing (WNA)

1. *One of the main source of demographic data is population census, which is conducted every ten years. Population Census has been conducted seven times since Indonesia's independence: 1961, 1971, 1980, 1990, 2000, 2010, and 2020.*

*The previous six population censuses were carried out using the traditional method, canvassing each person door-to-door. For the first time in the history of the population census in Indonesia, the 2020 Population Census (SP2020) used a combined method, that is utilizing Population Administration data managed by the Directorate General of Population and Civil Registration of the Ministry of Home Affairs as the basic data for the population census. This is designed and implemented as an effort to realize "ONE INDONESIAN POPULATION DATA"*

*The target for population coverage in Population Census 2020 is all residents who live in Indonesia's territory, including Indonesian citizens (WNI) and foreign citizens (WNA) who have stayed or plan*

yang telah menetap atau berencana menetap di wilayah Indonesia selama minimal satu tahun. WNI yang dicakup juga termasuk mereka yang berada di luar negeri, yaitu Anggota Korps Diplomatik Republik Indonesia beserta keluarganya di luar negeri dan Anggota TNI/POLRI beserta keluarganya yang sedang melakukan misi perdamaian di luar negeri.

Pengumpulan data dalam SP2020 dilakukan dengan berbagai moda yaitu Sensus Penduduk Online, Drop Off-Pick Up (DOPU) Kuesioner, dan wawancara. Adanya pandemi Coronavirus Disease (COVID-19) yang dihadapi dunia sejak awal 2020 mendorong banyak kantor statistik nasional (National Statistics Office–NSO) untuk melakukan penyesuaian tata kelola penyelenggaraan Sensus Penduduk, termasuk juga BPS. Pendataan penduduk semula direncanakan dengan wawancara dan membagi wilayah menjadi dua zona dengan mempertimbangkan ketersediaan akses internet, yaitu zona yang menggunakan kuesioner kertas (Paper and Pencil Interviewing, PAPI) dan zona yang menggunakan elektronik (Computer Assisted Personal Interviewing, CAPI). Dengan adanya tata kelola baru, pendataan penduduk

*to stay in Indonesian territory for at least one year. The Indonesian citizens who are covered also include those who are abroad, namely members of the Diplomatic Corps of the Republic of Indonesia and their families abroad and members of the TNI/POLRI and their families who are carrying out Peacekeeping Missions abroad.*

*Data collection in SP2020 is carried out in various modes, namely Online Population Census, Drop Off-Pick Up (DOPU) Questionnaires, and interviews. The existence of the Coronavirus Disease (COVID-19) pandemic facing the world since the beginning of 2020 has prompted many national statistical offices (NSO) to make adjustments to the governance of the implementation of the Population Census, including BPS-Statistics Indonesia. Population data collecting is originally planned by interviewing and dividing the area into two zones taking into account the availability of internet access, namely the zone that using paper questionnaires (Paper and Pencil Interviewing, PAPI) and the zone that using electronics (Computer Assisted Personal Interviewing, CAPI). With the adjusted business processes, population data collecting is divided into three zones, namely Zone 1 DOPU, Zone 2 Non-DOPU, and Zone 3 Interview.*

dibagi menjadi tiga zona, yaitu Zona 1 DOPU, Zona 2 Non-DOPU, dan Zona 3 Wawancara.

Dalam publikasi ini, data yang disajikan merupakan hasil SP2010 (Mei) dan hasil SP2020 (September).

*In this publication, the data presented are the SP2010 results (May) and the SP2020 results (September).*

2. Penduduk Indonesia adalah semua orang yang berdomisili di wilayah teritorial Indonesia, mencakup Warga Negara Indonesia (WNI) dan Warga Negara Asing (WNA) yang telah menetap selama satu tahun atau lebih atau berencana menetap di wilayah Indonesia selama minimal satu tahun. Pada sensus sebelumnya referensi waktu dalam konsep kependudukan adalah enam bulan. Perubahan ini didasari oleh UU No. 24 Tahun 2013 tentang Perubahan atas UU No. 23 Tahun 2006 tentang Administrasi Kependudukan pada Pasal 15.

2. *The population of Indonesia are all people who live in Indonesia's territory, including Indonesian citizens and foreign citizens who have lived for one year or more or plan to stay in Indonesian territory for at least one year. In the previous census the time reference in the population concept was six months. This change is based on Law no. 24 of 2013 concerning Amendments to Law no. 23 of 2006 concerning Population Administration in Article 15.*

3. Laju pertumbuhan penduduk per tahun adalah angka yang menunjukkan rata-rata tingkat pertambahan penduduk per tahun dalam jangka waktu tertentu. Angka ini dinyatakan sebagai persentase dari penduduk dasar. Metode penghitungan laju pertumbuhan penduduk yang digunakan oleh BPS adalah metode geometrik.

3. *Annual population growth rate is a number that shows the average rate of population growth per year in a certain period of time. This rate is a percentage of the basic population. The method used by Statistics Indonesia is the geometric method.*

4. Kepadatan penduduk adalah ukuran persebaran penduduk yang menunjukkan jumlah penduduk untuk setiap kilometer persegi luas wilayah.
  5. Rasio jenis kelamin adalah perbandingan antara jumlah penduduk laki-laki dan jumlah penduduk perempuan pada suatu daerah dan waktu tertentu, yang biasanya dinyatakan dalam banyaknya penduduk laki-laki per 100 perempuan.
  6. Rumah tangga adalah seseorang atau sekelompok orang yang mendiami sebagian atau seluruh bangunan fisik/sensus dan biasanya tinggal bersama serta pengelolaan makan dari satu dapur. Yang dimaksud makan dari satu dapur adalah jika pengurusan kebutuhan sehari-harinya dikelola bersama-sama menjadi satu.
  7. Anggota rumah tangga adalah semua orang yang biasanya bertempat tinggal di suatu rumah tangga, baik yang berada di rumah pada waktu pencacahan maupun yang sementara tidak ada.
  8. Rata-rata anggota rumah tangga adalah angka yang menunjukkan rata-rata jumlah anggota rumah tangga per rumah tangga.
  9. Migran seumur hidup adalah penduduk yang pada saat
4. *Population density is a measure of the distribution of the population which shows the total population for each square kilometer of area.*
  5. *Sex ratio is the ratio between total male population and total female population in a certain area and at a certain time, which is usually stated in the number of male residents per 100 female.*
  6. *Household is an individual or group of people living in a physical/census building unit or part of it and usually commit on a common provision for food and other essentials of living. Common provision for food means one organising daily needs for all of household members.*
  7. *Household member are those who usually lives in a household regardless of their location at the time of enumeration.*
  8. *Average household size is the average number of household members per household.*
  9. *Lifetime migrant is a person whose province of residence at the time of*

pencacahan tinggal di provinsi yang berbeda dari provinsi tempat lahirnya.

*enumeration differs from his/her province of birth.*

10. Migran risen adalah penduduk yang pada saat pencacahan tinggal di provinsi yang berbeda dari provinsi tempat tinggal lima tahun yang lalu.

*10. Recent migrant is a person whose province of residence at the time of enumeration differs from his/her province of residence 5 years ago.*

11. Sumber utama data ketenagakerjaan adalah Survei Angkatan Kerja Nasional (Sakernas). Survei ini khusus dirancang untuk mengumpulkan informasi/data ketenagakerjaan. Pada beberapa survei sebelumnya, pengumpulan data ketenagakerjaan dipadukan dalam kegiatan lainnya, seperti Survei Sosial Ekonomi Nasional (Susenas), Sensus Penduduk (SP), dan Survei Penduduk Antarsensus (SUPAS). Sakernas pertama kali diselenggarakan pada tahun 1976, kemudian dilanjutkan pada tahun 1977 dan 1978. Pada tahun 1986–1993, Sakernas diselenggarakan secara triwulanan, sejak tahun 1994–2001, Sakernas dilaksanakan secara tahunan, yaitu setiap bulan Agustus. Pada tahun 2002–2004, di samping Sakernas Tahunan dilakukan pula Sakernas Triwulanan. Pada tahun 2005–2010, pengumpulan data Sakernas dilaksanakan secara semesteran pada Februari (Semester I) dan Agustus (Semester II). Tahun 2011–2014,

*11. The main source of employment data is National Labour Force Survey (Sakernas). This survey is specifically designed to collect information on labour force statistics. Previously, the collection of such data was integrated with other surveys, such as National Socioeconomic Survey (Susenas), Population Census (SP), and Intercensal Population Survey (SUPAS). The first Sakernas was conducted in 1976, then conducted annually during the period 1977–1978. During 1986–1993, Sakernas was conducted quarterly in all provinces in Indonesia, only since 1994 until 2001 Sakernas was conducted yearly, every August of the year. During the period 2002–2004, besides a yearly Sakernas, BPS also conducted a quarterly Sakernas. During the period 2005–2010, Sakernas has been conducted in semester period, i.e. February (First Semester) and August (Second Semester). During 2011–2014, Sakernas is conducted on a quarterly basis ie: February (First Quarter), May (Second Quarter), August (Third Quarter), and November*

Sakernas dilaksanakan Triwulanan, yaitu Februari (Triwulan I), Mei (Triwulan II), Agustus (Triwulan III), dan November (Triwulan IV). Sakernas Triwulanan ini dimaksudkan untuk memantau indikator ketenagakerjaan secara dini di Indonesia yang mengacu pada The Key Indicators of the Labour Market (KILM) yang direkomendasikan oleh The International Labour Organization (ILO). Mulai tahun 2015, pengumpulan data Sakernas dilaksanakan kembali secara semesteran pada Februari (Semester I) dan Agustus (Semester II).

Sejak Sakernas 2001, konsep status pekerjaan dan pengangguran mengalami perluasan dan penyempurnaan. Status pekerjaan yang pada Sakernas 2000 hanya 5 kategori, mulai tahun 2001 ditambahkan kategori baru, yaitu: pekerja bebas di pertanian dan pekerja bebas di nonpertanian. Selain itu, dalam rangka menyesuaikan dengan konsep ILO, konsep pengangguran terbuka diperluas, yaitu di samping mencakup penduduk yang aktif mencari pekerjaan, mencakup pula kelompok penduduk yang sedang mempersiapkan usaha/pekerjaan baru, kelompok penduduk yang tidak mencari pekerjaan karena merasa tidak mungkin mendapatkan pekerjaan,

*(Fourth Quarter). A Quarterly Sakernas is aimed to monitor the prompt indicators of Indonesian labour market which referred to The Key Indicators of the Labour Market (KILM) recommended by The International Labour Organization (ILO). Since 2015, the Sakernas has been conducted on biannual basis again, the first semester on February and the later semester on August.*

*Since Sakernas 2001, the concept of employment status and unemployment was revised. The employment status previously covered only 5 categories, but since 2001 two new categories of casual employee both in agriculture and non-agriculture sectors have been added. In addition, to adapt the ILO concept, the concept of unemployment was also extended. Unemployment covers population who were looking for work, population who were establishing a new business/firm/establishment, discouraged job seekers, and those who were not actively looking for work with the reason of already having job but not starting to work (future starter).*



serta kelompok penduduk yang tidak aktif mencari pekerjaan dengan alasan sudah mempunyai pekerjaan, tetapi belum mulai bekerja.

Hasil Sakernas Semester I (Februari 2020) disajikan sampai tingkat provinsi (jumlah sampel 75.000 rumah tangga). Sementara itu, Sakernas Semester II (Agustus 2020) disajikan sampai tingkat kabupaten/kota dengan jumlah sampel sebesar 300.000 rumah tangga. Tingkat pemasukan dokumen pada Sakernas Agustus 2020 sebesar 100,76 persen. Mulai Sakernas Agustus 2020, penghitungan indikator menggunakan penimbang hasil proyeksi penduduk Survei Penduduk Antar Sensus (SUPAS) 2015.

*The results of Sakernas for first semester (February 2020) were presented at provincial level (sample size 75,000 households), while for the second semester (August 2020) were presented up to regency/ municipal level (sample size 300,000 households). The response rate for August 2020 Sakernas was 100.76 percent. Starting from Sakernas August 2020, the calculation of indicators uses a weighting of the population projection results of the Intercensal Population Survey (SUPAS) 2015.*

12. Penduduk usia kerja adalah penduduk yang berumur 15 tahun ke atas.
  13. Angkatan kerja adalah penduduk usia kerja (15 tahun ke atas) yang bekerja, punya pekerjaan namun sementara tidak bekerja, dan pengangguran.
  14. Bekerja adalah kegiatan ekonomi yang dilakukan oleh seseorang dengan maksud memperoleh atau membantu memperoleh pendapatan atau keuntungan dan lamanya bekerja paling sedikit 1
12. *Working age population is persons of 15 years and over.*
  13. *Labor force or economically active are persons of 15 years and over, who in the previous week were working, temporarily absent from work but having jobs, and unemployment.*
  14. *Working means an activity done by a person who worked intended to earn income by doing work or helping to do work at least one hour continuously during the reference week (including unpaid family*

jam secara terus menerus dalam seminggu yang lalu (termasuk pekerja keluarga tanpa upah yang membantu dalam suatu usaha/ kegiatan ekonomi).

*worker/s for any economic activity).*

15. Jumlah jam kerja seluruhnya adalah jumlah jam kerja yang digunakan untuk bekerja (tidak termasuk jam kerja istirahat resmi dan jam kerja yang digunakan untuk hal-hal di luar pekerjaan).
  16. Lapangan usaha adalah bidang kegiatan dari pekerjaan/tempat bekerja di mana seseorang bekerja. Klasifikasi lapangan usaha mengikuti Klasifikasi Baku Lapangan Usaha Indonesia (KBLI) dalam 1 digit.
  17. Status pekerjaan adalah kedudukan seseorang dalam unit usaha/kegiatan dalam melakukan pekerjaan.
  18. Berusaha sendiri adalah bekerja atau berusaha dengan menanggung risiko secara ekonomis, yaitu dengan tidak kembalinya ongkos produksi yang telah dikeluarkan dalam rangka usahanya tersebut, serta tidak menggunakan pekerja dibayar maupun pekerja tak dibayar, termasuk yang sifat pekerjaannya memerlukan teknologi atau keahlian khusus.
15. *Total working hours is the total hours spent by an employee to perform all jobs (excluding the time used for other activities which are not classified as work).*
  16. *Industry is field of a person's activity or establishment. The classification of industries refers to the Indonesia Standard Industrial Classification (KBLI) in one digit.*
  17. *Employment status is the status of a person at his place of work or establishment where he was employed.*
  18. *Own-account worker is a person who works at her/his own risk without assisted by paid per mount worker or unpaid worker include technical job or skill job.*

19. Berusaha dibantu buruh tidak tetap/buruh tak dibayar adalah bekerja atau berusaha atas risiko sendiri, dan menggunakan buruh/pekerja tak dibayar dan atau buruh/pekerja tidak tetap.
20. Berusaha dibantu buruh tetap/ buruh dibayar adalah bekerja atau berusaha atas risiko sendiri, dan menggunakan buruh/pekerja dibayar dan atau buruh/pekerja tetap.
21. Buruh/Karyawan/Pegawai adalah seseorang yang bekerja pada orang lain atau instansi/kantor/ perusahaan secara tetap dengan menerima upah/gaji, baik berupa uang maupun barang. Buruh yang tidak mempunyai majikan tetap tidak digolongkan sebagai buruh/karyawan/pegawai, tetapi sebagai pekerja bebas. Seseorang dianggap memiliki majikan tetap jika memiliki satu majikan (orang/rumah tangga) yang sama dalam sebulan terakhir. Apabila majikannya instansi/lembaga, boleh lebih dari satu.
22. Pekerja Bebas adalah seseorang yang bekerja pada orang lain/ majikan/institusi yang tidak tetap (lebih dari satu majikan dalam sebulan terakhir) yang mencakup pertanian maupun nonpertanian, baik berupa usaha rumah tangga maupun bukan usaha rumah tangga atas dasar
19. *Employer assisted by temporary worker/unpaid worker is a person who works at her/his own risk and assisted by temporary worker/unpaid worker.*
20. *Employer assisted by permanent worker/paid worker is a person who does his/her business at her/his own risk at least one assisted by paid permanent worker.*
21. *Employee is a person who work permanently for other people or institution/office/company and gains some money/cash or goods as wage/salary. Labor who have no permanent employer is not categorized as a laborer/worker/employee but casual worker. A laborers in general is considered to have a permanent employer if he has the same employer during the past month. If the employer is an institution, more than one employer is allowed.*
22. *Casual Worker is a person who does not work permanently for other people/employer/institution (more than one employer during the last one month) which includes agricultural or non agricultural sector either home industry or not home industry based on remuneration paid with money*

balas jasa dengan menerima upah atau imbalan, baik berupa uang maupun barang, dan baik dengan sistem pembayaran harian maupun borongan. Usaha pertanian meliputi: pertanian tanaman pangan, perkebunan, kehutanan, peternakan, perikanan dan perburuan, termasuk jasa pertanian.

Usaha nonpertanian meliputi: usaha di sektor pertambangan, sektor industri, sektor listrik, gas dan air, sektor konstruksi/ bangunan, sektor perdagangan, sektor angkutan, pergudangan dan komunikasi, sektor keuangan, asuransi, usaha persewaan bangunan, tanah dan jasa perusahaan, sektor jasa masyarakat, sosial dan perorangan.

*or goods, and based on daily or contract payment system.*

*Agricultural: industry covers food-based agricultural, plantation, forestry, breeding, fishery, including agricultural services.*

*Non-agricultural: industry covers industries in mining, electricity, gas, water, building construction, trade, transportation, warehousing and communication, financial, insurance, property leasing and services industry, public services, social and individual services.*

23. Pekerja keluarga/tak dibayar adalah seseorang yang bekerja membantu orang lain yang berusaha dengan tidak mendapat upah/gaji, baik berupa uang maupun barang.
24. Data Tenaga Kerja Indonesia (TKI) dikumpulkan oleh Unit Pelaksana Teknis (UPT) Badan Nasional Penempatan dan Perlindungan Tenaga Kerja Indonesia (BNP2TKI). UPT yang dimaksud di atas yaitu Balai Pelayanan Penempatan dan Perlindungan Tenaga Kerja Indonesia (BP3TKI). Setiap bulan, UPT melaporkan data TKI ke Pusat
23. *Unpaid/contributing family worker is a person who works for other people without pay in cash or goods.*
24. *Indonesian Overseas Workers (TKI) data were collected by a technical unit in the National Authority for the Placement and Protection of Indonesian Overseas Workers (BNP2TKI). The technical implementation unit referred to above is the Indonesian Overseas Worker Service and Placement Center. Every month, this technical*

Penelitian dan Informasi.

*unit are reported the data to the Centre for Research and Information.*

25. Mulai tahun 2017, sumber utama data upah berasal dari hasil Survei Angkatan Kerja Nasional (Sakernas). Hal ini berbeda dengan tahun-tahun sebelumnya dimana sumber utama data upah berasal dari Survei Upah Buruh (SUB) yang berbasis perusahaan. Sakernas merupakan survei berbasis rumah tangga yang dilaksanakan secara semesteran pada bulan Februari dan Agustus di seluruh Indonesia.
25. *Since in 2017, the main source of data on wages are from the Indonesian Labor Force Survey (Sakernas). This is different from the previous years where the main source of data on wages came from the Labour Wage Survey which is an establishment-based survey. Sakernas is household-based survey and conducted semi-annually in February and August throughout Indonesia.*
26. Data yang ditampilkan adalah upah buruh untuk pekerja berstatus buruh (sebagai pendekatan untuk penghitungan upah/gaji pekerja di sektor formal) dan pendapatan untuk pekerja nonburuh yang terdiri dari pekerja yang berstatus berusaha sendiri, pekerja bebas di pertanian, dan pekerja bebas di nonpertanian (sebagai pendekatan untuk penghitungan pendapatan/penghasilan bersih pekerja di sektor informal).
26. *Data presented are the wage of employee (as an approach for wage/salary of employee in the formal sector) and income for own-account worker, casual employee in agriculture, and casual employee in non-agriculture (as an approach for income of employee in the informal sector).*
27. Pendapatan/penghasilan bersih sebulan adalah pendapatan/penghasilan/imbilan/balas jasa selama sebulan yang lalu, baik berupa uang maupun barang yang diterima oleh seseorang yang bekerja dengan status berusaha sendiri, pekerja bebas di pertanian, atau pekerja bebas di
27. *Net income per month is last month income, in the form of money or goods received by someone who worked as own-account worker, casual employee in agriculture, or casual employee in non-agriculture.*

nonpertanian.

28. Upah/gaji bersih sebulan merupakan imbalan/balas jasa yang diterima selama sebulan yang lalu baik berupa uang maupun barang yang dibayarkan oleh perusahaan/kantor/majikan dari pekerjaan utama kepada buruh/karyawan/pegawai. Komponen upah/gaji mencakup gaji dan tunjangan tidak termasuk upah lembur, bonus, tunjangan transportasi, dan tunjangan makan.
28. *Net wage/salary per month is wage received during last month, in the form of money or goods, paid by the company/agency/employer to the employee for the major work done. The components of wage include salary and benefits, without overtime pay, bonus, transportation allowance and meal allowance.*

**ULASAN****DESCRIPTION****Kependudukan**

Penduduk Kabupaten Sikka berdasarkan hasil Sensus Penduduk tahun 2020 (September) adalah 321.953 jiwa. Laju pertumbuhan penduduk Kabupaten Sikka tahun 2010-2020 adalah 6,76 persen. Rasio jenis kelamin tahun 2020 adalah 93, yang berarti dari 100 perempuan hanya terdapat 93 laki-laki, atau penduduk laki-laki lebih sedikit daripada penduduk perempuan. Kepadatan penduduk Sikka adalah 186 jiwa per km<sup>2</sup>.

**Ketenagakerjaan**

Berdasarkan hasil Sakernas 2020, angkatan kerja tahun 2020 berjumlah 174.673 orang dari penduduk Kabupaten Sikka. Dari jumlah tersebut 167.687 orang berstatus bekerja.

**Population**

*Population of Sikka Regency based on Population Census in 2020 (September) are 321,953 people. Population Growth of Sikka Regency in 2010-2020 are 6,76 percent. Sex Ratio in 2020 is 93, which means that from 100 female there are 93 males, or male population are smaller than the female population. The population density of Sikka is 186 people per km<sup>2</sup>.*

**Employment**

*Based on Sakernas 2020, the number of labor force in 2020 are 174,673 people from population of Sikka Regency. From that number, 167,687 people are working.*

### 3.1 PENDUDUK POPULATION

**Tabel 3.1.1 Penduduk, Laju Pertumbuhan Penduduk per Tahun, Distribusi Persentase Penduduk, Kepadatan Penduduk, Rasio Jenis Kelamin Penduduk Menurut Kecamatan di Kabupaten Sikka, 2020**  
*Population, Annual Population Growth Rate, Percentage Distribution of Population, Population Density, and Population Sex Ratio by Subdistrict in Sikka Regency, 2020*

Kecamatan Subdistrict	Penduduk (ribu) Population (thousand)	Laju Pertumbuhan Penduduk per Tahun 2010–2020 Annual Population Growth Rate (%) 2010–2020
(1)	(2)	(3)
Paga	16 399	4,72
Mego	12 939	8,53
Tanawawo	8 926	2,25
Lela	11 596	-0,86
Bola	10 797	-0,40
Doreng	12 002	6,74
Mapitara	6 672	5,27
Talibura	22 424	9,20
Waigete	24 931	11,96
Waiblama	8 074	14,20
Kewapante	14 775	9,39
Hewokloang	8 998	8,68
Kangae	18 055	9,72
Palue	9 497	-1,03
Koting	6 526	2,16
Nelle	6 147	5,60
Nita	22 748	6,76
Magepanda	12 727	10,10
Alok	32 629	-1,71
Alok Barat	22 294	32,14
Alok Timur	32 797	1,55
<b>Kabupaten Sikka</b>	<b>321 953</b>	<b>6,76</b>



Lanjutan Tabel/*Continued Table* 3.1.1

<b>Kecamatan Subdistrict</b>	<b>Persentase Penduduk Percentage of Total Population</b>	<b>Kepadatan Penduduk per km<sup>2</sup> Population Density per sq.km</b>
(1)	(7)	(8)
Paga	5,09	198
Mego	4,02	116
Tanawawo	2,77	112
Lela	3,60	370
Bola	3,35	190
Doreng	3,73	395
Mapitara	2,07	82
Talibura	6,96	86
Waigete	7,74	115
Waiblama	2,51	56
Kewapante	4,59	612
Hewokloang	2,79	512
Kangae	5,61	470
Palue	2,95	232
Koting	2,03	277
Nelle	1,91	420
Nita	7,07	161
Magepanda	3,95	77
Alok	10,13	2229
Alok Barat	6,92	355
Alok Timur	10,19	355
<b>Kabupaten Sikka</b>	<b>100,00</b>	<b>186</b>

Lanjutan Tabel/*Continued Table* 3.1.1

Kecamatan Subdistrict	Rasio Jenis Kelamin Population Sex Ratio
(1)	(11)
Paga	92,70
Mego	94,60
Tanawawo	98,40
Lela	90,70
Bola	86,20
Doreng	93,50
Mapitara	95,40
Talibura	93,70
Waigete	94,50
Waiblama	98,90
Kewapante	87,90
Hewokloang	90,80
Kangae	89,00
Palue	85,30
Koting	93,40
Nelle	89,40
Nita	100,10
Magepanda	94,10
Alok	97,30
Alok Barat	98,40
Alok Timur	94,80
<b>Kabupaten Sikka</b>	<b>93,90</b>

Catatan/Note: ....

Sumber/Source: Hasil SP2020 (September)/*The result of the 2020 Population Census (September)*

**Tabel**  
**Table** 3.1.2

**Jumlah Penduduk Menurut Kelompok Umur dan Jenis Kelamin di Kabupaten Sikka, 2020**  
*Population by Age Groups and Sex in Sikka Regency, 2020*

Kelompok Umur <i>Age Groups</i>	Jenis Kelamin/Sex		
	Laki-Laki <i>Male</i>	Perempuan <i>Female</i>	Jumlah <i>Total</i>
(1)	(2)	(3)	(4)
0–4	20 167	19 039	39 206
5–9	15 634	14 961	30 595
10–14	14 023	13 282	27 305
15–19	13 386	12 817	26 203
20–24	13 938	13 616	27 554
25–29	12 354	12 326	24 680
30–34	11 042	11 469	22 511
35–39	9 975	10 769	20 744
40–44	9 210	10 793	20 003
45–49	8 032	10 076	18 108
50–54	6 814	8 586	15 400
55–59	6 190	8 196	14 386
60–64	5 114	6 854	11 968
65–69	4 335	5 665	10 000
70–74	3 045	3 697	6 742
75+	2 668	3 880	6 548
<b>Kabupaten Sikka</b>	<b>155 927</b>	<b>166 026</b>	<b>321 953</b>

Catatan/Note: ...

Sumber/Source: Hasil Perapihan Umur dari Data Administratif dan SP2020 (September)/*The Result of Smoothing Single Year of Age from Administrative Data and the 2020 Population Census (September)*

### 3.2 KETENAGAKERJAAN EMPLOYMENT

**Tabel 3.2.1** Jumlah Penduduk Berumur 15 Tahun Keatas Menurut Jenis Kegiatan Selama Seminggu yang Lalu dan Jenis Kelamin di Kabupaten Sikka, 2020  
*Population Aged 15 Years and Over by Type of Activity During The Previous Week and Sex in Sikka Regency, 2020*

Kegiatan Utama <i>Main Activity</i>	Jenis Kelamin/Sex		Jumlah <i>Total</i>
	Laki-Laki <i>Male</i>	Perempuan <i>Female</i>	
(1)	(2)	(3)	(4)
<b>Angkatan Kerja</b> <i>Economically Active</i>	92 729	81 944	174 673
Bekerja/ <i>Working</i>	88 500	79 187	167 687
Pengangguran Terbuka <i>Unemployment</i>	4 229	2 757	6 986
<b>Bukan Angkatan Kerja</b> <i>Economically Inactive</i>	16 168	47 070	63 238
Sekolah/ <i>Attending School</i>	8 860	9 609	18 469
Mengurus Rumah Tangga <i>Housekeeping</i>	3 561	33 614	37 175
Lainnya/ <i>Others</i>	3 747	3 847	7 594
<b>Jumlah/Total</b>	108 897	129 014	237 911

Catatan/Note:

Sumber/Source: BPS, Survei Angkatan Kerja Nasional (Sakernas) Agustus/BPS-Statistics Indonesia, August National Labor Force Survey

**Tabel** 3.2.2  
**Table**

**Penduduk Berumur 15 Tahun ke Atas Menurut Pendidikan Tertinggi yang Ditamatkan dan Jenis Kegiatan Selama Seminggu yang Lalu di Kabupaten Sikka, 2020**  
*Population 15 Years of Age and Over by Educational Attainment and Type of Activity During the Previous Week in Sikka Regency, 2020*

Pendidikan Tertinggi yang Ditamatkan <sup>1</sup> <i>Educational Attainment<sup>1</sup></i>	Angkatan Kerja/ <i>Economically Active</i>			Persentase Bekerja terhadap Angkatan Kerja <i>Percentage of Working to Economically Active</i>
	Bekerja <i>Working</i>	Pengangguran <sup>2</sup> <i>Unemployment<sup>2</sup></i>	Jumlah Angkatan Kerja <i>Total of Economically Active</i>	
(1)	(2)	(3)	(4)	(5)
0	95 633	2 363	97 996	97,59
1	20 050	857	20 907	95,90
2	33 385	2 254	35 639	93,68
3	18 619	1 512	20 131	92,49
<b>Jumlah/Total</b>	167 687	6 986	174 673	96,00

Lanjutan Tabel/*Continued Table 3.2.2*

Pendidikan Tertinggi yang Ditamatkan <sup>1</sup> <i>Educational Attainment<sup>1</sup></i>	Bukan Angkatan Kerja <i>Not Economically Active</i>	Jumlah Total	Persentase Angkatan Kerja terhadap Penduduk Usia Kerja <i>Percentage of Economically Active to Working Age Population</i>
(1)	(6)	(7)	(8)
0	...	...	...
1	...	...	...
2	...	...	...
3	...	...	...
<b>Jumlah/Total</b>	...	...	...

- Catatan/Note: <sup>1</sup> 0. ≤ Sekolah Dasar (SD)/≤ *Primary School*  
 1. Sekolah Menengah Pertama/*Junior High School*  
 2. Sekolah Menengah Atas/*Senior High School*  
 3. Perguruan Tinggi/*Collage*
- <sup>2</sup> 1. Mencari pekerjaan/*Looking for work*  
 2. Mempersiapkan usaha/*Establishing a new business/firm*  
 3. Merasa tidak mungkin mendapat pekerjaan/*Hopeless of job*  
 4. Sudah punya pekerjaan tetapi belum mulai bekerja/*Have a job in future start*

Sumber/Source: BPS, Survei Angkatan Kerja Nasional (Sakernas) Agustus/BPS-Statistics Indonesia, August National Labor Force Survey

**Tabel** 3.2.3  
**Table**

**Penduduk Berumur 15 Tahun Ke Atas yang Bekerja Selama Seminggu yang Lalu Menurut Status Pekerjaan Utama dan Jenis Kelamin di Kabupaten Sikka, 2020**  
**Population 15 Years of Age and Over who Worked During The Previous Week by Main Employment Status and Sex in Sikka Regency, 2020**

<b>Status Pekerjaan Utama</b> <b>Main Employment Status</b>	<b>Laki-Laki</b> <b>Male</b>	<b>Perempuan</b> <b>Female</b>	<b>Jumlah</b> <b>Total</b>
(1)	(2)	(3)	(4)
Berusaha sendiri <i>Own account worker</i>	23 071	19 982	43 053
Berusaha dibantu buruh tidak tetap/buruh tidak dibayar <i>Employer assisted by temporary worker/unpaid worker</i>	24 294	17 244	41 538
Berusaha dibantu buruh tetap/buruh dibayar <i>Employer assisted by permanent worker/paid worker</i>	4 381	1 023	5 404
Buruh/Karyawan/Pegawai/ <i>Employee</i>	20 812	16 040	36 852
Pekerja bebas <i>Casual worker</i>	6 211	1 480	7 691
Pekerja keluarga/tak dibayar <i>Family worker/unpaid worker</i>	9 731	23 418	33 149
<b>Jumlah/Total</b>	<b>88 500</b>	<b>79 187</b>	<b>167 687</b>

Catatan/Note: ...

Sumber/Source: BPS, Survei Angkatan Kerja Nasional (Sakernas) Agustus/BPS-Statistics Indonesia, August National Labor Force Survey





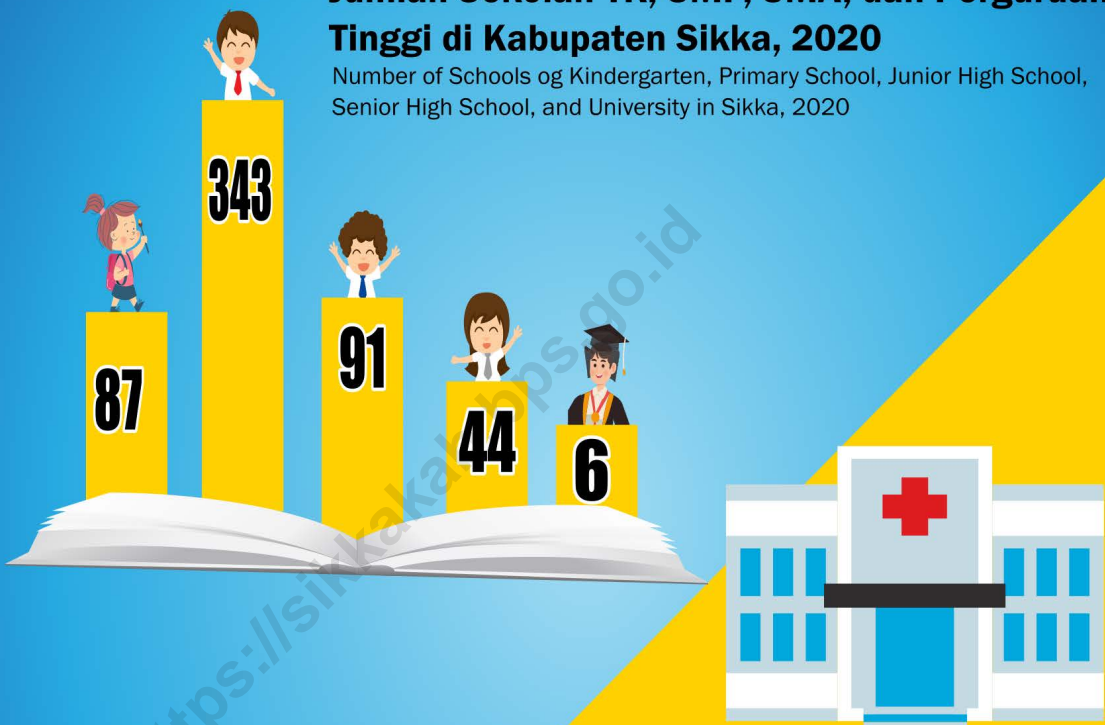
# BAB 04

## SOSIAL DAN KESEJAHTERAAN RAKYAT

SOCIAL AND PEOPLE WELFARE

### Jumlah Sekolah TK, SMP, SMA, dan Perguruan Tinggi di Kabupaten Sikka, 2020

Number of Schools og Kindergarten, Primary School, Junior High School,  
Senior High School, and University in Sikka, 2020



Rumah Sakit  
*Hospital*

3 → 3  
2018 → 2020

Puskesmas  
*Public Health Center*

23 → 25  
2018 → 2020

### Perkembangan Fasilitas Kesehatan Selama Tiga Tahun Terakhir (2018-2020)

The Development of Health Facilities Over Past Three Years



**PENJELASAN TEKNIS****TECHNICAL NOTES**

1. Jenjang Pendidikan Formal terdiri atas pendidikan dasar, pendidikan menengah, dan pendidikan tinggi. Jenis pendidikan yang diajarkan mencakup pendidikan umum, kejuruan, akademik, profesi, vokasi, keagamaan, dan khusus.
  2. Rumah Sakit adalah tempat pemeriksaan dan perawatan kesehatan, biasanya berada di bawah pengawasan dokter/tenaga medis, yang melayani penderitayangsakittuntukberobat rawat jalan atau rawat inap.
  3. Rumah Sakit Bersalin adalah rumah sakit khusus untuk persalinan, dilengkapi pelayanan spesialis pemeriksaan kehamilan, persalinan, rawat inap dan rawat jalan ibu dan anak yang berada di bawah pengawasan dokter spesialis kandungan.
  4. Poliklinik adalah sarana kesehatan yang dipakai untuk pelayanan berobat jalan, biasanya berada di bawah pengawasan dokter/tenaga medis.
  5. Puskesmas (Pusat Kesehatan Masyarakat) adalah unit pelaksana teknis dinas kesehatan kabupaten/kota yang mempunyai fungsi utama sebagai penyelenggara pelayanan kesehatan tingkat pertama. Wilayah kerja
1. *The Formal Education Level consists of primary education, secondary education, and high education. The kind of education that taught consists of general education, vocational, academic, professional, religious, and specific education.*
  2. *Hospital is a place for health check, usually controlled/ supervised by doctors/medical personnel to serve the ill patients to get outpatient or inpatient treatment services.*
  3. *Maternity Hospital is a specialized hospital for childbirth, has specialist inspection service to pregnancy, childbirth, hospitalization and outpatient for mothers and children that is under the supervision of an obstetrician.*
  4. *Polyclinic is a health facility in which to get outpatient services, usually under the control of doctor/medical personnel.*
  5. *Public Health Center is technical implementation unit of regency health department that have the primary function as a first-level health care providers. The working area standard of public health center is one district and to*

puskesmas maksimal adalah satu kecamatan dan untuk dapat menjangkau wilayah kerjanya, puskesmas mempunyai jaringan pelayanan yang meliputi unit Puskesmas Pembantu (Pustu), unit Puskesmas Keliling (Puskel), dan unit bidan desa/komunitas (Peraturan Menteri Kesehatan RI No. 75 Tahun 2014 Tentang Pusat Kesehatan Masyarakat).

6. Apotek adalah suatu tempat tertentu yang digunakan untuk melakukan pekerjaan kefarmasian, dan penyaluran/penjualan obat atau bahan farmasi dan perbekalan kesehatan lainnya kepada masyarakat yang dikelola oleh tenaga apoteker (Peraturan Menteri Kesehatan RI No. 1332 Tahun 2002 Tentang Perubahan Atas Peraturan Menteri Kesehatan RI No. 922/MENKES/PER/X/1993 Tentang Ketentuan dan Tata Cara Pemberian Izin Apotek).
7. Keluhan kesehatan adalah keadaan seseorang yang mengalami gangguan kesehatan atau kejiwaan, baik karena penyakit akut, penyakit kronis, kecelakaan, kriminal, atau hal lain.

*reach their working areas, public health centers have a service network covering subsidiary of public health center, mobile public health center units, and midwife units (Regulation of the Minister of Health of Indonesia Number 75 Year 2014 about Public Health Center).*

6. *Pharmacy is a specific place that is used for pharmaceutical jobs, and distribution/sale of drugs/ pharmaceuticals and other medical supplies to people that are administered by trained pharmacist (Regulation of the Minister of Health of Indonesia Number 1332 Year 2002 about the Changes of Regulation of the Minister of Health of Indonesia Number 922/MENKES/PER/X/1993 about Provision and Procedures for Administration of Licensed Pharmacies).*
7. *Health complaint is a condition where a person has health or mental problems because of acute illness, chronically illness, accident, crimes, or others.*

**ULASAN****DESCRIPTION****Pendidikan**

Angka Partisipasi Murni Kabupaten Sikka untuk Jenjang SD sederajat tahun 2020 adalah 96,71 , untuk jenjang SMP sederajat adalah 68,97 , dan jenjang SMA sederajat adalah 52,48. Jumlah sekolah di Kabupaten Sikka pada 2020 mencapai 478 sekolah yang terdiri atas 343 unit SD/MI, 91 unit SMP/MTs, dan 44 unit SMA/SMK/MA.

**Education**

*Net Enrolment Rate of Sikka Regency by Educational Level in 2020 were 96.71 for General/Vocational Elementary School, 68.97 for General/Vocational Junior High School and 52.48 for General/Vocational Senior High School. Number of schools in Sikka Regency 2020 reached 478 units consisting of 343 units of General/Vocational Elementary School, 91 units of General/Vocational Junior High School and 44 units of General/Vocational Senior High School.*

<https://sikkakab.bps.go.id>

#### 4.1 PENDIDIKAN EDUCATION

**Tabel**  
**Table** 4.1.1

**Jumlah Sekolah, Guru, dan Murid Taman Kanak-Kanak (TK) di Bawah Kementerian Pendidikan dan Kebudayaan Menurut Kecamatan di Kabupaten Sikka, 2019/2020 dan 2020/2021**  
*Number of Schools, Teachers, and Pupils in Kindergarten Under The Ministry of Education and Culture by Subdistrict in Sikka Regency, 2019/2020 and 2020/2021*

Kecamatan Subdistrict	Sekolah/Schools					
	Negeri/Public		Swasta/Private		Jumlah/Total	
	2019/2020	2020/2021	2019/2020	2020/2021	2019/2020	2020/2021
(1)	(2)	(3)	(4)	(5)	(6)	(7)
Paga	-	-	3	3	3	3
Mego	-	-	3	3	3	3
Tanawawo	-	-	1	1	1	1
Lela	-	-	6	6	6	6
Bola	-	-	2	1	2	1
Doreng	-	-	1	1	1	1
Mapitara	-	-	1	1	1	1
Talibura	-	-	7	8	7	8
Waigete	-	-	17	16	17	16
Waiblama	-	-	1	1	1	1
Kewapante	-	-	4	4	4	4
Hewokloang	-	-	4	4	4	4
Kangae	-	-	5	5	5	5
Palue	-	-	1	-	1	-
Koting	-	-	1	1	1	1
Nelle	-	-	2	2	2	2
Nita	1	1	10	10	11	11
Magepanda	-	-	2	2	2	2
Alok	1	1	7	5	8	6
Alok Barat	-	-	4	4	4	4
Alok Timur	1	1	6	6	7	7
<b>Kabupaten Sikka</b>	<b>3</b>	<b>3</b>	<b>88</b>	<b>84</b>	<b>91</b>	<b>87</b>

Lanjutan Tabel/*Continued Table* 4.1.1

Kecamatan Subdistrict	Guru <sup>1</sup> /Teachers <sup>1</sup>					
	Negeri/Public		Swasta/Private		Jumlah/Total	
	2019/2020	2020/2021	2019/2020	2020/2021	2019/2020	2020/2021
(1)	(8)	(9)	(10)	(11)	(12)	(13)
Paga	-	-	13	12	13	12
Mego	-	-	5	8	5	8
Tanawawo	-	-	3	4	3	4
Lela	-	-	19	13	19	13
Bola	-	-	9	5	9	5
Doreng	-	-	4	4	4	4
Mapitara	-	-	2	5	2	5
Talibura	-	-	17	23	17	23
Waigete	-	-	32	41	32	41
Waiblama	-	-	4	3	4	3
Kewapante	-	-	16	15	16	15
Hewokloang	-	-	9	14	9	14
Kangae	-	-	21	21	21	21
Palue	-	-	-	-	-	-
Koting	-	-	6	5	6	5
Nelle	-	-	6	6	6	6
Nita	3	3	33	35	36	38
Magepanda	-	-	10	9	10	9
Alok	6	6	35	33	41	39
Alok Barat	-	-	18	17	18	17
Alok Timur	5	6	36	32	41	38
<b>Kabupaten Sikka</b>	<b>14</b>	<b>15</b>	<b>298</b>	<b>305</b>	<b>312</b>	<b>320</b>

Lanjutan Tabel/*Continued Table 4.1.1*

Kecamatan Subdistrict	Murid/Students					
	Negeri/Public		Swasta/Private		Jumlah/Total	
	2019/2020	2020/2021	2019/2020	2020/2021	2019/2020	2020/2021
(1)	(14)	(15)	(16)	(17)	(18)	(19)
Paga	-	-	151	144	151	144
Mego	-	-	92	108	92	108
Tanawawo	-	-	30	24	30	24
Lela	-	-	174	205	174	205
Bola	-	-	67	19	67	19
Doreng	-	-	22	24	22	24
Mapitara	-	-	10	9	10	9
Talibura	-	-	146	207	146	207
Waigete	-	-	415	479	415	479
Waiblama	-	-	32	30	32	30
Kewapante	-	-	162	115	162	115
Hewokloang	-	-	79	105	79	105
Kangae	-	-	253	218	253	218
Palue	-	-	-	-	-	-
Koting	-	-	62	33	62	33
Nelle	-	-	53	56	53	56
Nita	23	26	322	277	345	303
Magepanda	-	-	138	164	138	164
Alok	66	52	387	271	453	323
Alok Barat	-	-	186	210	186	210
Alok Timur	68	71	423	340	491	411
<b>Kabupaten Sikka</b>	<b>157</b>	<b>149</b>	<b>3 204</b>	<b>3 038</b>	<b>3 361</b>	<b>3 187</b>

Catatan/Note: <sup>1</sup> Jumlah guru termasuk kepala sekolah dan guru/*The total of teachers including headmaster and teacher*

Sumber/Source: Kementerian Pendidikan dan Kebudayaan, Data Semester Ganjil/*Ministry of Educations and Culture, Odd Semester Data*



**Tabel**  
**Table** 4.1.2

**Jumlah Sekolah, Guru, dan Murid Raudatul Athfal (RA)  
di Bawah Kementerian Agama Menurut Kecamatan di  
Kabupaten Sikka, 2018/2019 dan 2019/2020**  
*Number of Schools, Teachers, and Pupils in Raudatul Athfal  
(RA) Under The Ministry of Religious Affairs by Subdistrict in  
Sikka Regency, 2018/2019 and 2019/2020*

Kecamatan Subdistrict	Sekolah/Schools		Guru/Teachers		Murid/Pupils	
	2018/2019	2019/2020	2018/2019	2019/2020	2018/2019	2019/2020
(1)	(2)	(3)	(4)	(5)	(6)	(7)
Paga	-	-	-	-	-	-
Mego	-	-	-	-	-	-
Tanawawo	-	-	-	-	-	-
Lela	-	-	-	-	-	-
Bola	-	-	-	-	-	-
Doreng	-	-	-	-	-	-
Mapitara	-	-	-	-	-	-
Talibura	1	1	3	2	45	41
Waigete	-	-	-	-	-	-
Waiblama	-	-	-	-	-	-
Kewapante	1	1	3	3	84	39
Hewokloang	-	-	-	-	-	-
Kangae	-	-	-	-	-	-
Palue	-	-	-	-	-	-
Koting	-	-	-	-	-	-
Nelle	-	-	-	-	-	-
Nita	-	-	-	-	-	-
Magepanda	1	1	3	3	21	8
Alok	2	2	7	10	113	81
Alok Barat	2	2	5	5	121	80
Alok Timur	2	2	11	6	97	66
<b>Kabupaten Sikka</b>	<b>9</b>	<b>9</b>	<b>32</b>	<b>29</b>	<b>481</b>	<b>315</b>

Catatan/Note: ...

Sumber/Source: Kementerian Agama, Data Semester Ganjil/Ministry of Religious Affairs, Odd Semester Data

**Tabel**  
**Table** 4.1.3**Jumlah Sekolah, Guru, dan Murid Sekolah Dasar (SD)  
di Bawah Kementerian Pendidikan dan Kebudayaan  
Menurut Kecamatan di Kabupaten Sikka, 2019/2020 dan  
2020/2021****Number of Schools, Teachers, and Pupils in Primary Schools  
Under The Ministry of Education and Culture by Subdistrict  
in Sikka Regency, 2019/2020 and 2020/2021**

Kecamatan Subdistrict	Sekolah/Schools					
	Negeri/Public		Swasta/Private		Jumlah/Total	
	2019/2020	2020/2021	2019/2020	2020/2021	2019/2020	2020/2021
(1)	(2)	(3)	(4)	(5)	(6)	(7)
Paga	12	12	9	9	21	21
Mego	13	13	6	6	19	19
Tanawawo	9	10	7	6	16	16
Lela	7	7	8	8	15	15
Bola	7	7	9	9	16	16
Doreng	14	14	5	5	19	19
Mapitara	7	7	4	4	11	11
Talibura	15	15	11	11	26	26
Waigete	14	14	11	11	25	25
Waiblama	5	5	6	6	11	11
Kewapante	5	5	8	8	13	13
Hewokloang	6	6	7	7	13	13
Kangae	8	8	9	9	17	17
Palue	4	4	8	8	12	12
Koting	5	5	4	4	9	9
Nelle	2	2	6	6	8	8
Nita	15	15	12	12	27	27
Magepanda	6	6	3	3	9	9
Alok	13	13	4	4	17	17
Alok Barat	7	7	1	1	8	8
Alok Timur	16	16	7	7	23	23
<b>Kabupaten Sikka</b>	<b>190</b>	<b>191</b>	<b>145</b>	<b>144</b>	<b>335</b>	<b>335</b>

Lanjutan Tabel/Continued Table 4.1.3

Kecamatan Subdistrict	Guru <sup>1</sup> /Teachers <sup>1</sup>					
	Negeri/Public		Swasta/Private		Jumlah/Total	
	2019/2020	2020/2021	2019/2020	2020/2021	2019/2020	2020/2021
(1)	(8)	(9)	(10)	(11)	(12)	(13)
Paga	131	132	86	94	217	226
Mego	110	110	54	54	164	164
Tanawawo	70	85	61	54	131	139
Lela	63	69	69	77	132	146
Bola	55	58	74	78	129	136
Doreng	109	113	39	41	148	154
Mapitara	57	60	32	33	89	93
Talibura	143	141	92	99	235	240
Waigete	129	133	103	107	232	240
Waiblama	37	37	51	53	88	90
Kewapante	55	55	80	84	135	139
Hewokloang	50	55	62	64	112	119
Kangae	80	83	80	82	160	165
Palue	30	32	67	67	97	99
Koting	43	46	38	38	81	84
Nelle	19	19	51	59	70	78
Nita	126	136	102	108	228	244
Magepanda	68	70	40	42	108	112
Alok	170	176	50	57	220	233
Alok Barat	103	100	14	17	117	117
Alok Timur	182	192	108	111	290	303
<b>Kabupaten Sikka</b>	<b>1 830</b>	<b>1 902</b>	<b>1 353</b>	<b>1 419</b>	<b>3 183</b>	<b>3 321</b>

Lanjutan Tabel/*Continued Table 4.1.3*

Kecamatan Subdistrict	Murid/Students					
	Negeri/Public		Swasta/Private		Jumlah/Total	
	2019/2020	2020/2021	2019/2020	2020/2021	2019/2020	2020/2021
(1)	(14)	(15)	(16)	(17)	(18)	(19)
Paga	1 427	1 332	1 101	1 012	2 528	2 344
Mego	1 207	1 169	810	768	2 017	1 937
Tanawawo	883	930	750	619	1 633	1 549
Lela	596	557	816	773	1 412	1 330
Bola	463	450	681	702	1 144	1 152
Doreng	1 142	1 098	528	503	1 670	1 601
Mapitara	613	556	456	434	1 069	990
Talibura	1 797	1 717	1 242	1 215	3 039	2 932
Waigete	1 800	1 744	1 661	1 650	3 461	3 394
Waiblama	410	414	719	715	1 129	1 129
Kewapante	813	811	1 157	1 078	1 970	1 889
Hewokloang	467	451	734	734	1 201	1 185
Kangae	1 075	1 055	852	846	1 927	1 901
Palue	279	289	982	906	1 261	1 195
Koting	326	314	294	287	620	601
Nelle	165	161	481	440	646	601
Nita	1 231	1 201	1 361	1 334	2 592	2 535
Magepanda	1 008	1 001	703	677	1 711	1 678
Alok	2 920	2 895	837	809	3 757	3 704
Alok Barat	1 600	1 565	258	246	1 858	1 811
Alok Timur	2 520	2 450	1 880	1 853	4 400	4 303
<b>Kabupaten Sikka</b>	<b>22 742</b>	<b>22 160</b>	<b>18 303</b>	<b>17 601</b>	<b>41 045</b>	<b>39 761</b>

Catatan/Note: <sup>1</sup> Jumlah guru termasuk kepala sekolah dan guru/The total of teachers including headmaster and teacher

Sumber/Source: Kementerian Pendidikan dan Kebudayaan, Data Semester Ganjil/Ministry of Educations and Culture, Odd Semester Data

**Tabel**  
**Table** 4.1.4**Jumlah Sekolah, Guru, dan Murid Madrasah Ibtidaiyah (MI) di Bawah Kementerian Agama Menurut Kecamatan Menurut Kecamatan di Kabupaten Sikka, 2018/2019 dan 2019/2020****Number of Schools, Teachers, and Pupils in Madrasah Ibtidaiyah (MI) Under The Ministry of Religious Affairs by Subdistrict in Sikka Regency, 2018/2019 and 2019/2020**

Kecamatan Subdistrict	Sekolah/Schools					
	Negeri/Public		Swasta/Private		Jumlah/Total	
	2018/2019	2019/2020	2018/2019	2019/2020	2018/2019	2019/2020
(1)	(2)	(3)	(4)	(5)	(6)	(7)
Paga	...	-	...	-	-	-
Mego	...	-	...	-	-	-
Tanawawo	...	-	...	-	-	-
Lela	...	-	...	-	-	-
Bola	...	-	...	-	-	-
Doreng	...	-	...	-	-	-
Mapitara	...	-	...	-	-	-
Talibura	...	-	...	1	1	1
Waigete	...	-	...	-	-	-
Waiblama	...	-	...	-	-	-
Kewapante	...	-	...	-	-	-
Hewokloang	...	-	...	-	-	-
Kangae	...	-	...	-	-	-
Palue	...	-	...	-	-	-
Koting	...	-	...	-	-	-
Nelle	...	-	...	-	-	-
Nita	...	-	...	-	-	-
Magepanda	...	-	...	-	-	-
Alok	...	1	...	3	2	4
Alok Barat	...	1	...	1	2	2
Alok Timur	...	-	...	1	2	1
<b>Kabupaten Sikka</b>	...	<b>2</b>	...	<b>6</b>	<b>7</b>	<b>8</b>

Lanjutan Tabel/Continued Table 4.1.4

Kecamatan Subdistrict	Guru <sup>1</sup> /Teachers <sup>1</sup>					
	Negeri/Public		Swasta/Private		Jumlah/Total	
	2018/2019	2019/2020	2018/2019	2019/2020	2018/2019	2019/2020
(1)	(8)	(9)	(10)	(11)	(12)	(13)
Paga	...	-	...	-	-	-
Mego	...	-	...	-	-	-
Tanawawo	...	-	...	-	-	-
Lela	...	-	...	-	-	-
Bola	...	-	...	-	-	-
Doreng	...	-	...	-	-	-
Mapitara	...	-	...	-	-	-
Talibura	...	-	...	13	-	13
Waigete	...	-	...	-	-	-
Waiblama	...	-	...	-	-	-
Kewapante	...	-	...	-	-	-
Hewokloang	...	-	...	-	-	-
Kangae	...	-	...	-	-	-
Palue	...	-	...	-	-	-
Koting	...	-	...	-	-	-
Nelle	...	-	...	-	-	-
Nita	...	-	...	-	-	-
Magepanda	...	-	...	-	-	-
Alok	...	15	...	32	18	47
Alok Barat	...	15	...	18	16	33
Alok Timur	...	-	...	12	20	12
<b>Kabupaten Sikka</b>	<b>...</b>	<b>30</b>	<b>...</b>	<b>75</b>	<b>54</b>	<b>105</b>

Lanjutan Tabel/*Continued Table* 4.1.4

Kecamatan Subdistrict	Murid/Students					
	Negeri/Public		Swasta/Private		Jumlah/Total	
	2018/2019	2019/2020	2018/2019	2019/2020	2018/2019	2019/2020
(1)	(14)	(15)	(16)	(17)	(18)	(19)
Paga	...	-	...	-	-	-
Mego	...	-	...	-	-	-
Tanawawo	...	-	...	-	-	-
Lela	...	-	...	-	-	-
Bola	...	-	...	-	-	-
Doreng	...	-	...	-	-	-
Mapitara	...	-	...	-	-	-
Talibura	...	-	...	126	125	126
Waigete	...	-	...	-	-	-
Waiblama	...	-	...	-	-	-
Kewapante	...	-	...	-	-	-
Hewokloang	...	-	...	-	-	-
Kangae	...	-	...	-	-	-
Palue	...	-	...	-	-	-
Koting	...	-	...	-	-	-
Nelle	...	-	...	-	-	-
Nita	...	-	...	-	-	-
Magepanda	...	-	...	-	-	-
Alok	...	175	...	338	347	513
Alok Barat	...	358	...	538	466	896
Alok Timur	...	-	...	141	62	141
<b>Kabupaten Sikka</b>	...	<b>533</b>	...	<b>1 143</b>	<b>1 000</b>	<b>1 676</b>

Catatan/Note: ...

Sumber/Source: Kementerian Agama, Data Semester Ganjil/Ministry of Religious Affairs, Odd Semester Data

**Tabel**  
**Table 4.1.5****Jumlah Sekolah, Guru, dan Murid Sekolah Menengah Pertama (SMP) di Bawah Kementerian Pendidikan dan Kebudayaan Menurut Kecamatan di Kabupaten Sikka, 2019/2020 dan 2020/2021****Number of Schools, Teachers, and Pupils in Junior High Schools Under The Ministry of Education and Culture by Subdistrict in Sikka Regency, 2019/2020 and 2020/2021**

Kecamatan Subdistrict	Sekolah/Schools					
	Negeri/Public		Swasta/Private		Jumlah/Total	
	2019/2020	2020/2021	2019/2020	2020/2021	2019/2020	2020/2021
(1)	(2)	(3)	(4)	(5)	(6)	(7)
Paga	2	2	3	3	5	5
Mego	3	3	1	1	4	4
Tanawawo	2	2	1	1	3	3
Lela	1	1	2	2	3	3
Bola	1	1	1	1	2	2
Doreng	3	3	1	1	4	4
Mapitara	1	1	1	1	2	2
Talibura	3	3	3	3	6	6
Waigete	3	3	5	5	8	8
Waiblama	3	3	-	-	3	3
Kewapante	2	2	2	2	4	4
Hewokloang	1	1	3	3	4	4
Kangae	2	2	2	2	4	4
Palue	1	1	1	1	2	2
Koting	-	-	1	1	1	1
Nelle	1	1	1	1	2	2
Nita	3	3	3	3	6	6
Magepanda	2	2	1	1	3	3
Alok	2	3	7	6	9	9
Alok Barat	2	2	-	-	2	2
Alok Timur	3	3	5	5	8	8
<b>Kabupaten Sikka</b>	<b>41</b>	<b>42</b>	<b>44</b>	<b>43</b>	<b>85</b>	<b>85</b>



Lanjutan Tabel/Continued Table 4.1.5

Kecamatan Subdistrict	Guru <sup>1</sup> /Teachers <sup>1</sup>					
	Negeri/Public		Swasta/Private		Jumlah/Total	
	2019/2020	2020/2021	2019/2020	2020/2021	2019/2020	2020/2021
(1)	(8)	(9)	(10)	(11)	(12)	(13)
Paga	27	31	54	57	81	88
Mego	46	49	13	13	59	62
Tanawawo	27	30	12	13	39	43
Lela	20	21	18	20	38	41
Bola	19	20	15	14	34	34
Doreng	34	33	18	19	52	52
Mapitara	12	13	12	14	24	27
Talibura	38	42	33	45	71	87
Waigete	50	52	55	52	105	104
Waiblama	42	47	-	-	42	47
Kewapante	25	27	27	40	52	67
Hewokloang	7	8	43	46	50	54
Kangae	39	44	36	33	75	77
Palue	17	17	14	14	31	31
Koting	-	-	13	14	13	14
Nelle	25	25	10	10	35	35
Nita	60	63	33	35	93	98
Magepanda	30	33	18	17	48	50
Alok	19	43	139	133	158	176
Alok Barat	51	53	-	-	51	53
Alok Timur	83	77	92	92	175	169
<b>Kabupaten Sikka</b>	<b>671</b>	<b>728</b>	<b>655</b>	<b>681</b>	<b>1 326</b>	<b>1 409</b>

Lanjutan Tabel/Continued Table 4.1.5

Kecamatan Subdistrict	Murid/Students					
	Negeri/Public		Swasta/Private		Jumlah/Total	
	2019/2020	2020/2021	2019/2020	2020/2021	2019/2020	2020/2021
(1)	(14)	(15)	(16)	(17)	(18)	(19)
Paga	345	347	937	1 004	1 282	1 351
Mego	419	420	171	181	590	601
Tanawawo	331	357	160	193	491	550
Lela	311	303	283	291	594	594
Bola	200	183	218	218	418	401
Doreng	373	365	214	204	587	569
Mapitara	123	132	217	195	340	327
Talibura	557	618	537	544	1 094	1 162
Waigete	629	659	672	665	1 301	1 324
Waiblama	451	457	-	-	451	457
Kewapante	343	347	394	320	737	667
Hewokloang	44	35	536	489	580	524
Kangae	588	655	450	437	1 038	1 092
Palue	209	187	236	237	445	424
Koting	-	-	200	209	200	209
Nelle	335	330	92	79	427	409
Nita	803	770	418	443	1 221	1 213
Magepanda	396	377	302	323	698	700
Alok	237	576	2 651	2 304	2 888	2 880
Alok Barat	590	571	-	-	590	571
Alok Timur	1 118	1 054	1 417	1 331	2 535	2 385
<b>Kabupaten Sikka</b>	<b>8 402</b>	<b>8 743</b>	<b>10 105</b>	<b>9 667</b>	<b>18 507</b>	<b>18 410</b>

Catatan/Note: <sup>1</sup> Jumlah guru termasuk kepala sekolah dan guru/The total of teachers including headmaster and teacher

Sumber/Source: Kementerian Pendidikan dan Kebudayaan, Data Semester Ganjil/Ministry of Educations and Culture, Odd Semester Data

**Tabel** 4.1.6  
**Table**

**Jumlah Sekolah, Guru, dan Murid Madrasah Tsanawiyah (MTs) di Bawah Kementerian Agama Menurut Kecamatan di Kabupaten Sikka, 2018/2019 dan 2019/2020**  
**Number of Schools, Teachers, and Pupils in Madrasah Tsanawiyah (MTs) Under The Ministry of Religious Affairs by Subdistrict in Sikka Regency, 2018/2019 and 2019/2020**

Kecamatan Subdistrict	Sekolah/Schools					
	Negeri/Public		Swasta/Private		Jumlah/Total	
	2018/2019	2019/2020	2018/2019	2019/2020	2018/2019	2019/2020
(1)	(2)	(3)	(4)	(5)	(6)	(7)
Paga	...	-	...	-	-	-
Mego	...	-	...	-	-	-
Tanawawo	...	-	...	-	-	-
Lela	...	-	...	-	-	-
Bola	...	-	...	-	-	-
Doreng	...	-	...	-	-	-
Mapitara	...	-	...	-	-	-
Talibura	...	-	...	1	1	1
Waigete	...	-	...	-	-	-
Waiblama	...	-	...	-	-	-
Kewapante	...	-	...	-	-	-
Hewokloang	...	-	...	-	-	-
Kangae	...	-	...	-	-	-
Palue	...	-	...	-	-	-
Koting	...	-	...	-	-	-
Nelle	...	-	...	-	-	-
Nita	...	-	...	-	-	-
Magepanda	...	-	...	-	-	-
Alok	...	-	...	2	2	2
Alok Barat	...	-	...	1	1	1
Alok Timur	...	-	...	2	-	2
<b>Kabupaten Sikka</b>	...	-	...	<b>6</b>	<b>4</b>	<b>6</b>

Lanjutan Tabel/Continued Table 4.1.6

Kecamatan Subdistrict	Guru <sup>1</sup> /Teachers <sup>1</sup>					
	Negeri/Public		Swasta/Private		Jumlah/Total	
	2018/2019	2019/2020	2018/2019	2019/2020	2018/2019	2019/2020
(1)	(8)	(9)	(10)	(11)	(12)	(13)
Paga	...	-	...	-	-	-
Mego	...	-	...	-	-	-
Tanawawo	...	-	...	-	-	-
Lela	...	-	...	-	-	-
Bola	...	-	...	-	-	-
Doreng	...	-	...	-	-	-
Mapitara	...	-	...	-	-	-
Talibura	...	-	...	15	14	15
Waigete	...	-	...	-	-	-
Waiblama	...	-	...	-	-	-
Kewapante	...	-	...	-	-	-
Hewokloang	...	-	...	-	-	-
Kangae	...	-	...	-	-	-
Palue	...	-	...	-	-	-
Koting	...	-	...	-	-	-
Nelle	...	-	...	-	-	-
Nita	...	-	...	-	-	-
Magepanda	...	-	...	-	-	-
Alok	...	-	...	17	19	17
Alok Barat	...	-	...	14	15	14
Alok Timur	...	-	...	30	30	30
<b>Kabupaten Sikka</b>	...	-	...	<b>76</b>	<b>78</b>	<b>76</b>

Lanjutan Tabel/*Continued Table 4.1.6*

Kecamatan Subdistrict	Murid/Students					
	Negeri/Public		Swasta/Private		Jumlah/Total	
	2018/2019	2019/2020	2018/2019	2019/2020	2018/2019	2019/2020
(1)	(14)	(15)	(16)	(17)	(18)	(19)
Paga	...	-	...	-	-	-
Mego	...	-	...	-	-	-
Tanawawo	...	-	...	-	-	-
Lela	...	-	...	-	-	-
Bola	...	-	...	-	-	-
Doreng	...	-	...	-	-	-
Mapitara	...	-	...	-	-	-
Talibura	...	-	...	182	184	182
Waigete	...	-	...	-	-	-
Waiblama	...	-	...	-	-	-
Kewapante	...	-	...	-	-	-
Hewokloang	...	-	...	-	-	-
Kangae	...	-	...	-	-	-
Palue	...	-	...	-	-	-
Koting	...	-	...	-	-	-
Nelle	...	-	...	-	-	-
Nita	...	-	...	-	-	-
Magepanda	...	-	...	-	-	-
Alok	...	-	...	226	127	226
Alok Barat	...	-	...	327	309	327
Alok Timur	...	-	...	373	378	373
<b>Kabupaten Sikka</b>	...	-	...	<b>1 108</b>	<b>998</b>	<b>1 108</b>

Catatan/Note: ...

Sumber/Source: Kementerian Agama, Data Semester Ganjil/Ministry of Religious Affairs, Odd Semester Data

**Tabel**  
**Table 4.1.7**

**Jumlah Sekolah, Guru, dan Murid Sekolah Menengah Atas (SMA) di Bawah Kementerian Pendidikan dan Kebudayaan Menurut Kecamatan di Kabupaten Sikka, 2019/2020 dan 2020/2021**  
**Number of Schools, Teachers, and Pupils in Senior High Schools Under The Ministry of Education and Culture by Subdistrict in Sikka Regency, 2019/2020 and 2020/2021**

Kecamatan Subdistrict	Sekolah/Schools					
	Negeri/Public		Swasta/Private		Jumlah/Total	
	2019/2020	2020/2021	2019/2020	2020/2021	2019/2020	2020/2021
(1)	(2)	(3)	(4)	(5)	(6)	(7)
Paga	1	1	1	1	2	2
Mego	-	-	-	-	-	-
Tanawawo	-	-	-	-	-	-
Lela	-	-	-	-	-	-
Bola	1	1	-	-	1	1
Doreng	-	-	-	-	-	-
Mapitara	-	-	-	-	-	-
Talibura	1	1	-	-	1	1
Waigete	1	1	-	-	1	1
Waiblama	1	1	-	-	1	1
Kewapante	-	-	1	1	1	1
Hewokloang	-	-	1	1	1	1
Kangae	1	1	-	-	1	1
Palue	-	-	-	-	-	-
Koting	-	-	-	-	-	-
Nelle	-	-	-	-	-	-
Nita	1	1	-	-	1	1
Magepanda	1	1	-	-	1	1
Alok	3	3	5	5	8	8
Alok Barat	-	-	-	-	-	-
Alok Timur	-	-	4	4	4	4
<b>Kabupaten Sikka</b>	<b>11</b>	<b>11</b>	<b>12</b>	<b>12</b>	<b>23</b>	<b>23</b>

Lanjutan Tabel/Continued Table 4.1.7

Kecamatan Subdistrict	Guru /Teachers <sup>1</sup>					
	Negeri/Public		Swasta/Private		Jumlah/Total	
	2019/2020	2020/2021	2019/2020	2020/2021	2019/2020	2020/2021
(1)	(8)	(9)	(10)	(11)	(12)	(13)
Paga	22	23	24	27	46	50
Mego	-	-	-	-	-	-
Tanawawo	-	-	-	-	-	-
Lela	-	-	-	-	-	-
Bola	23	24	-	-	23	24
Doreng	-	-	-	-	-	-
Mapitara	-	-	-	-	-	-
Talibura	42	42	-	-	42	42
Waigete	24	24	-	-	24	24
Waiblama	13	16	-	-	13	16
Kewapante	-	-	21	23	21	23
Hewokloang	-	-	20	20	20	20
Kangae	18	26	-	-	18	26
Palue	-	-	-	-	-	-
Koting	-	-	-	-	-	-
Nelle	-	-	-	-	-	-
Nita	43	43	-	-	43	43
Magepanda	31	33	-	-	31	33
Alok	140	145	119	124	259	269
Alok Barat	-	-	-	-	-	-
Alok Timur	-	-	115	115	115	115
<b>Kabupaten Sikka</b>	<b>356</b>	<b>376</b>	<b>299</b>	<b>309</b>	<b>655</b>	<b>685</b>

Lanjutan Tabel/Continued Table 4.1.7

Kecamatan Subdistrict	Murid/Students					
	Negeri/Public		Swasta/Private		Jumlah/Total	
	2019/2020	2020/2021	2019/2020	2020/2021	2019/2020	2020/2021
(1)	(14)	(15)	(16)	(17)	(18)	(19)
Paga	265	273	486	569	751	842
Mego	-	-	-	-	-	-
Tanawawo	-	-	-	-	-	-
Lela	-	-	-	-	-	-
Bola	326	320	-	-	326	320
Doreng	-	-	-	-	-	-
Mapitara	-	-	-	-	-	-
Talibura	770	709	-	-	770	709
Waigete	235	246	-	-	235	246
Waiblama	107	132	-	-	107	132
Kewapante	-	-	230	194	230	194
Hewokloang	-	-	153	120	153	120
Kangae	41	59	-	-	41	59
Palue	-	-	-	-	-	-
Koting	-	-	-	-	-	-
Nelle	-	-	-	-	-	-
Nita	767	814	-	-	767	814
Magapanda	376	366	-	-	376	366
Alok	2 451	2 465	2 193	1 867	4 644	4 332
Alok Barat	-	-	-	-	-	-
Alok Timur	-	-	1 409	1 245	1 409	1 245
<b>Kabupaten Sikka</b>	<b>5 338</b>	<b>5 384</b>	<b>4 471</b>	<b>3 995</b>	<b>9 809</b>	<b>9 379</b>

Catatan/Note: <sup>1</sup> Jumlah guru termasuk kepala sekolah dan guru/The total of teachers including headmaster and teacher

Sumber/Source: Kementerian Pendidikan dan Kebudayaan, Data Semester Ganji/Ministry of Educations and Culture, Odd Semester Data



**Tabel**  
**Table** 4.1.8

**Jumlah Sekolah, Guru, dan Murid Sekolah Menengah Kejuruan (SMK) di Bawah Kementerian Pendidikan dan Kebudayaan Menurut Kecamatan di Kabupaten Sikka, 2019/2020 dan 2020/2021**  
***Number of Schools, Teachers, and Pupils in Vocational High Schools Under The Ministry of Education and Culture by Subdistrict in Sikka Regency, 2019/2020 and 2020/2021***

Kecamatan Subdistrict	Sekolah/Schools					
	Negeri/Public		Swasta/Private		Jumlah/Total	
	2019/2020	2020/2021	2019/2020	2020/2021	2019/2020	2020/2021
(1)	(2)	(3)	(4)	(5)	(6)	(7)
Paga	-	-	1	1	1	1
Mego	-	-	1	1	1	1
Tanawawo	-	-	-	-	-	-
Lela	-	-	1	1	1	1
Bola	-	-	-	-	-	-
Doreng	-	-	-	-	-	-
Mapitara	-	-	-	-	-	-
Talibura	1	1	-	-	1	1
Waigete	-	-	-	-	-	-
Waiblama	-	-	-	-	-	-
Kewapante	-	-	1	1	1	1
Hewokloang	-	-	1	1	1	1
Kangae	-	-	-	-	-	-
Palue	-	-	-	-	-	-
Koting	-	-	-	-	-	-
Nelle	-	-	1	1	1	1
Nita	-	-	-	-	-	-
Magepanda	-	-	-	-	-	-
Alok	1	1	3	3	4	4
Alok Barat	1	1	1	2	2	3
Alok Timur	1	1	3	3	4	4
<b>Kabupaten Sikka</b>	<b>4</b>	<b>4</b>	<b>13</b>	<b>14</b>	<b>17</b>	<b>18</b>

Lanjutan Tabel/Continued Table 4.1.8

Kecamatan Subdistrict	Guru /Teachers <sup>1</sup>					
	Negeri/Public		Swasta/Private		Jumlah/Total	
	2019/2020	2020/2021	2019/2020	2020/2021	2019/2020	2020/2021
(1)	(8)	(9)	(10)	(11)	(12)	(13)
Paga	-	-	10	30	10	30
Mego	-	-	15	18	15	18
Tanawawo	-	-	-	-	-	-
Lela	-	-	17	17	17	17
Bola	-	-	-	-	-	-
Doreng	-	-	-	-	-	-
Mapitara	-	-	-	-	-	-
Talibura	43	46	-	-	43	46
Waigete	-	-	-	-	-	-
Waiblama	-	-	-	-	-	-
Kewapante	-	-	22	31	22	31
Hewokloang	-	-	16	14	16	14
Kangae	-	-	-	-	-	-
Palue	-	-	-	-	-	-
Koting	-	-	-	-	-	-
Nelle	-	-	20	22	20	22
Nita	-	-	-	-	-	-
Magepanda	-	-	-	-	-	-
Alok	106	109	84	105	190	214
Alok Barat	28	26	15	32	43	58
Alok Timur	39	41	122	128	161	169
<b>Kabupaten Sikka</b>	<b>216</b>	<b>222</b>	<b>321</b>	<b>397</b>	<b>537</b>	<b>619</b>

Lanjutan Tabel/Continued Table 4.1.8

Kecamatan Subdistrict	Murid/Students					
	Negeri/Public		Swasta/Private		Jumlah/Total	
	2019/2020	2020/2021	2019/2020	2020/2021	2019/2020	2020/2021
(1)	(14)	(15)	(16)	(17)	(18)	(19)
Paga	-	-	181	176	181	176
Mego	-	-	87	65	87	65
Tanawawo	-	-	-	-	-	-
Lela	-	-	141	151	141	151
Bola	-	-	-	-	-	-
Doreng	-	-	-	-	-	-
Mapitara	-	-	-	-	-	-
Talibura	487	431	-	-	487	431
Waigete	-	-	-	-	-	-
Waiblama	-	-	-	-	-	-
Kewapante	-	-	174	213	174	213
Hewokloang	-	-	72	46	72	46
Kangae	-	-	-	-	-	-
Palue	-	-	-	-	-	-
Koting	-	-	-	-	-	-
Nelle	-	-	224	269	224	269
Nita	-	-	-	-	-	-
Magepanda	-	-	-	-	-	-
Alok	1 481	1 630	1 493	1 624	2 974	3 254
Alok Barat	279	267	176	221	455	488
Alok Timur	599	667	2 025	2 193	2 624	2 860
<b>Kabupaten Sikka</b>	<b>2 846</b>	<b>2 995</b>	<b>4 573</b>	<b>4 958</b>	<b>7 419</b>	<b>7 953</b>

Catatan/Note: 1 Guru yang mengajar di 2 sekolah atau lebih dihitung di masing-masing sekolah. Jumlah guru termasuk kepala sekolah dan guru/The teacher who taught in two schools or more counted in every school. The total of teachers including headmaster and teacher

Sumber/Source: Kementerian Pendidikan dan Kebudayaan, Sistem Data Pokok Pendidikan, data semester ganjil laporan sampai dengan 2020/Ministry of Educations and Culture, Basic Education Data System, odd semester report data up to 2020

**Tabel**  
**Table** 4.1.9

**Jumlah Sekolah, Guru, dan Murid Madrasah Aliyah (MA) di Bawah Kementerian Agama Menurut Kecamatan di Kabupaten Sikka, 2018/2019 dan 2019/2020**  
**Number of Schools, Teachers, and Pupils in Madrasah Aliyah (MA) Under the Ministry of Religious Affairs by Subdistrict in Sikka Regency, 2018/2019 and 2019/2020**

Kecamatan Subdistrict	Sekolah/Schools					
	Negeri/Public		Swasta/Private		Jumlah/Total	
	2018/2019	2019/2020	2018/2019	2019/2020	2018/2019	2019/2020
(1)	(2)	(3)	(4)	(5)	(6)	(7)
Paga	-	-	-	-	-	-
Mego	-	-	-	-	-	-
Tanawawo	-	-	-	-	-	-
Lela	-	-	-	-	-	-
Bola	-	-	-	-	-	-
Doreng	-	-	-	-	-	-
Mapitara	-	-	-	-	-	-
Talibura	-	-	-	-	-	-
Waigete	-	-	-	-	-	-
Waiblama	-	-	-	-	-	-
Kewapante	-	-	-	-	-	-
Hewokloang	-	-	-	-	-	-
Kangae	-	-	-	-	-	-
Palue	-	-	-	-	-	-
Koting	-	-	-	-	-	-
Nelle	-	-	-	-	-	-
Nita	-	-	-	-	-	-
Magepanda	-	-	-	-	-	-
Alok	-	-	-	-	-	-
Alok Barat	-	-	1	1	1	1
Alok Timur	-	-	1	1	1	1
<b>Kabupaten Sikka</b>	<b>-</b>	<b>-</b>	<b>2</b>	<b>2</b>	<b>2</b>	<b>2</b>

Lanjutan Tabel/*Continued Table* 4.1.9

Kecamatan Subdistrict	Guru <sup>1</sup> /Teachers <sup>1</sup>					
	Negeri/Public		Swasta/Private		Jumlah/Total	
	2018/2019	2019/2020	2018/2019	2019/2020	2018/2019	2019/2020
(1)	(8)	(9)	(10)	(11)	(12)	(13)
Paga	-	-	-	-	-	-
Mego	-	-	-	-	-	-
Tanawawo	-	-	-	-	-	-
Lela	-	-	-	-	-	-
Bola	-	-	-	-	-	-
Doreng	-	-	-	-	-	-
Mapitara	-	-	-	-	-	-
Talibura	-	-	-	-	-	-
Waigete	-	-	-	-	-	-
Waiblama	-	-	-	-	-	-
Kewapante	-	-	-	-	-	-
Hewokloang	-	-	-	-	-	-
Kangae	-	-	-	-	-	-
Palue	-	-	-	-	-	-
Koting	-	-	-	-	-	-
Nelle	-	-	-	-	-	-
Nita	-	-	-	-	-	-
Magepanda	-	-	-	-	-	-
Alok	-	-	-	-	-	-
Alok Barat	-	-	9	14	9	14
Alok Timur	-	-	17	19	17	19
<b>Kabupaten Sikka</b>	<b>-</b>	<b>-</b>	<b>26</b>	<b>33</b>	<b>26</b>	<b>33</b>

Lanjutan Tabel/Continued Table 4.1.9

Kecamatan Subdistrict	Murid/Students					
	Negeri/Public		Swasta/Private		Jumlah/Total	
	2018/2019	2019/2020	2018/2019	2019/2020	2018/2019	2019/2020
(1)	(14)	(15)	(16)	(17)	(18)	(19)
Paga	-	-	-	-	-	-
Mego	-	-	-	-	-	-
Tanawawo	-	-	-	-	-	-
Lela	-	-	-	-	-	-
Bola	-	-	-	-	-	-
Doreng	-	-	-	-	-	-
Mapitara	-	-	-	-	-	-
Talibura	-	-	-	-	-	-
Waigete	-	-	-	-	-	-
Waiblama	-	-	-	-	-	-
Kewapante	-	-	-	-	-	-
Hewokloang	-	-	-	-	-	-
Kangae	-	-	-	-	-	-
Palue	-	-	-	-	-	-
Koting	-	-	-	-	-	-
Nelle	-	-	-	-	-	-
Nita	-	-	-	-	-	-
Magepanda	-	-	-	-	-	-
Alok	-	-	-	-	-	-
Alok Barat	-	-	199	204	199	204
Alok Timur	-	-	177	169	177	169
<b>Kabupaten Sikka</b>	<b>-</b>	<b>-</b>	<b>376</b>	<b>373</b>	<b>376</b>	<b>373</b>

Catatan/Note: ...

Sumber/Source: Kementerian Agama, Data Semester Ganjil/Ministry of Religious Affairs, Odd Semester Data

**Tabel**  
**Table** 4.1.10

**Jumlah Desa<sup>1</sup>/Kelurahan yang Memiliki Fasilitas Sekolah Menurut Kecamatan dan Tingkat Pendidikan di Kabupaten Sikka, 2018– 2020**  
**Number of Villages<sup>1</sup> Having Educational Facilities by Subdistrict and Educational Level in Sikka Regency, 2018– 2020**

Kecamatan Subdistrict	SD Primary School		
	2018	2019	2020
(1)	(2)	(3)	(4)
Paga	8	8	8
Mego	10	10	10
Tanawawo	8	8	8
Lela	8	8	8
Bola	6	6	6
Doreng	7	7	7
Mapitara	4	4	4
Talibura	12	12	12
Waigete	9	9	9
Waiblama	6	6	6
Kewapante	7	7	7
Hewokloang	7	7	7
Kangae	9	9	9
Palue	7	7	7
Koting	5	5	5
Nelle	5	5	5
Nita	12	12	12
Magepanda	5	5	5
Alok	7	7	7
Alok Barat	4	4	4
Alok Timur	10	10	10
<b>Kabupaten Sikka</b>	<b>156</b>	<b>156</b>	<b>156</b>

Lanjutan Tabel/*Continued Table* 4.1.10

Kecamatan Subdistrict	SMP Junior High School		
	2018	2019	2020
(1)	(5)	(6)	(7)
Paga	4	4	4
Mego	4	4	4
Tanawawo	3	2	3
Lela	3	3	3
Bola	2	2	2
Doreng	4	4	4
Mapitara	2	2	2
Talibura	6	6	7
Waigete	7	7	7
Waiblama	3	3	3
Kewapante	3	4	4
Hewokloang	3	3	3
Kangae	4	4	4
Palue	2	2	2
Koting	2	1	1
Nelle	2	2	2
Nita	4	5	5
Magepanda	3	3	3
Alok	5	5	5
Alok Barat	3	2	2
Alok Timur	5	4	5
<b>Kabupaten Sikka</b>	<b>74</b>	<b>72</b>	<b>75</b>



Lanjutan Tabel/*Continued Table* 4.1.10

Kecamatan <i>Subdistrict</i>	SMA <i>Senior High School</i>		
	2018	2019	2020
(1)	(8)	(9)	(10)
Paga	2	2	2
Mego	–	–	–
Tanawawo	–	–	–
Lela	–	–	–
Bola	1	1	1
Doreng	–	–	–
Mapitara	–	–	–
Talibura	1	1	1
Waigete	1	1	1
Waiblama	1	1	1
Kewapante	1	1	2
Hewokloang	1	1	1
Kangae	–	1	1
Palue	–	–	1
Koting	–	–	–
Nelle	–	–	–
Nita	1	1	1
Magepanda	1	1	1
Alok	4	4	4
Alok Barat	1	1	1
Alok Timur	3	3	3
<b>Kabupaten Sikka</b>	<b>18</b>	<b>19</b>	<b>21</b>

Lanjutan Tabel/*Continued Table* 4.1.10

Kecamatan <i>Subdistrict</i>	SMK <i>Vocational School</i>		
	2018	2019	2020
(1)	(11)	(12)	(13)
Paga	2	1	1
Mego	1	1	1
Tanawawo	–	–	–
Lela	1	1	1
Bola	–	–	–
Doreng	–	–	–
Mapitara	–	–	–
Talibura	1	1	1
Waigete	1	1	1
Waiblama	–	–	–
Kewapante	1	2	1
Hewokloang	1	1	1
Kangae	–	–	–
Palue	–	–	–
Koting	–	–	–
Nelle	1	1	1
Nita	–	–	–
Magepanda	–	–	–
Alok	1	1	1
Alok Barat	1	1	1
Alok Timur	2	3	3
<b>Kabupaten Sikka</b>	<b>13</b>	<b>14</b>	<b>13</b>

Lanjutan Tabel/*Continued Table* 4.1.10

Kecamatan <i>Subdistrict</i>	Perguruan Tinggi <i>University</i>		
	2018	2019	2020
(1)	(14)	(15)	(16)
Paga	–	–	–
Mego	–	–	–
Tanawawo	–	–	–
Lela	1	1	1
Bola	–	–	–
Doreng	–	–	–
Mapitara	–	–	–
Talibura	–	–	–
Waigete	–	–	–
Waiblama	–	–	–
Kewapante	1	–	–
Hewokloang	–	–	–
Kangae	–	–	–
Palue	–	–	–
Koting	–	–	–
Nelle	1	–	–
Nita	–	1	1
Magepanda	–	–	–
Alok	1	2	2
Alok Barat	–	–	–
Alok Timur	2	2	2
<b>Kabupaten Sikka</b>	<b>6</b>	<b>6</b>	<b>6</b>

Catatan/*Note*: <sup>1</sup> Desa pada tabel ini termasuk Unit Permukiman Transmigrasi (UPT) yang masih dibina oleh kementerian terkait dan nagari di Provinsi Sumatera Barat/*Villages in this table include Transmigration Settlement Unit which is still fostered by the relevant ministries and the nagari in the Province of Sumatera Barat*

Sumber/*Source*: BPS, Pendataan Potensi Desa (Podes)/ *BPS–Statistics Indonesia, Village Potential Data Collection*

**Tabel 4.1.11** Angka Partisipasi Murni (APM) dan Angka Partisipasi Kasar (APK) Menurut Jenjang Pendidikan di Kabupaten Sikka, 2019 dan 2020  
**Net Participation Rates and Gross Participation Rates by Educational Level in Sikka Regency, 2019 and 2020**

Jenjang Pendidikan Educational Level	Angka Partisipasi Murni (APM) Net Participation Rates		Angka Partisipasi Kasar (APK) Gross Participation Rates	
	2019	2020	2019	2020
(1)	(2)	(3)	(4)	(5)
SD/MI Elementary School	96,80	96,71	117,33	115,65
SMP/MTs Junior High School	66,94	68,97	83,35	91,28
SMA/SMK/MA Senior High School	52,36	52,48	109,00	103,05

Catatan/Note: ...

Sumber/Source: BPS, Survei Sosial Ekonomi Nasional (Susenas)/BPS-Statistics Indonesia, National Socioeconomic Survey

**Tabel**  
**Table** 4.1.12

**Persentase Penduduk Berumur 15 Tahun ke Atas yang Melek Huruf Menurut Kelompok Umur di Kabupaten Sikka, 2018 dan 2019**  
*Percentage of Literate People Aged 15 Years and Over by Age Group in Sikka Regency, 2018 and 2019*

Kelompok Umur Age Group	2019	2020
(1)	(2)	(3)
15–19	...	99,32
20–24	...	97,93
25–29	...	97,89
30–34	...	95,87
35–39	...	95,14
40–44	...	91,88
45–49	...	90,73
50+	...	84,32
<b>Jumlah/Total</b>	...	<b>92,61</b>
<b>15–24</b>	...	<b>98,67</b>
<b>15–44</b>	...	<b>96,77</b>
<b>15+</b>	...	<b>92,61</b>
<b>45+</b>	...	<b>85,92</b>

Catatan/Note: ...

Sumber/Source: BPS, Survei Sosial Ekonomi Nasional (Susenas)/BPS-Statistics Indonesia, National Socioeconomic Survey

## 4.2 KESEHATAN HEALTH

**Tabel** 4.2.1 **Jumlah Desa<sup>1</sup>/Kelurahan Yang Memiliki Sarana Kesehatan Menurut Kecamatan di Kabupaten Sikka, 2018–2020**  
**Number of Villages<sup>1</sup> Having Health Facilities by Subdistrict in Sikka Regency, 2018–2020**

Kecamatan Subdistrict	Rumah Sakit Hospital		
	2018	2019	2020
(1)	(2)	(3)	(4)
Paga	–	–	–
Mego	–	–	–
Tanawawo	–	–	–
Lela	1	1	1
Bola	–	–	–
Doreng	–	–	–
Mapitara	–	–	–
Talibura	–	–	–
Waigete	–	–	–
Waiblama	–	–	–
Kewapante	1	1	1
Hewokloang	–	–	–
Kangae	–	–	–
Palue	–	–	–
Koting	–	–	–
Nelle	–	–	–
Nita	–	–	–
Magepanda	–	–	–
Alok	1	1	1
Alok Barat	–	–	–
Alok Timur	–	–	–
<b>Kabupaten Sikka</b>	<b>3</b>	<b>3</b>	<b>3</b>

Lanjutan Tabel/*Continued Table* 4.2.1

Kecamatan <i>Subdistrict</i>	Rumah Sakit Bersalin <i>Maternity Hospital</i>		
	2018	2019	2020
(1)	(5)	(6)	(7)
Paga	-	-	-
Mego	-	-	-
Tanawawo	-	-	-
Lela	-	-	-
Bola	-	-	-
Doreng	-	-	-
Mapitara	-	-	-
Talibura	-	-	-
Waigete	-	-	-
Waiblama	-	-	-
Kewapante	-	-	-
Hewokloang	-	-	-
Kangae	-	-	-
Palue	-	-	-
Koting	-	-	-
Nelle	-	-	-
Nita	-	-	-
Magepanda	-	-	-
Alok	-	-	-
Alok Barat	-	-	-
Alok Timur	-	-	-
<b>Kabupaten Sikka</b>	-	-	-

Lanjutan Tabel/Continued Table 4.2.1

Kecamatan Subdistrict	Poliklinik Polyclinic		
	2018	2019	2020
(1)	(8)	(9)	(10)
Paga	–	–	–
Mego	–	–	–
Tanawawo	–	–	–
Lela	–	–	1
Bola	–	–	–
Doreng	1	1	1
Mapitara	–	–	–
Talibura	–	–	–
Waigete	1	1	1
Waiblama	–	–	–
Kewapante	–	–	–
Hewokloang	–	–	–
Kangae	–	–	–
Palue	–	–	–
Koting	–	–	–
Nelle	–	–	–
Nita	1	1	1
Magepanda	–	–	–
Alok	–	–	–
Alok Barat	–	1	1
Alok Timur	–	1	1
<b>Kabupaten Sikka</b>	<b>3</b>	<b>5</b>	<b>6</b>



Lanjutan Tabel/*Continued Table* 4.2.1

Kecamatan <i>Subdistrict</i>	Puskesmas <i>Public Health Center</i>		
	2018	2019	2020
(1)	(11)	(12)	(13)
Paga	1	1	1
Mego	1	2	2
Tanawawo	1	1	1
Lela	1	1	1
Bola	1	1	1
Doreng	1	1	1
Mapitara	1	1	1
Talibura	2	2	2
Waigete	1	1	1
Waiblama	1	1	1
Kewapante	–	1	1
Hewokloang	1	1	1
Kangae	1	1	1
Palue	2	2	2
Koting	1	1	1
Nelle	1	1	1
Nita	1	1	1
Magepanda	1	1	1
Alok	2	2	2
Alok Barat	1	1	1
Alok Timur	1	1	1
<b>Kabupaten Sikka</b>	<b>23</b>	<b>25</b>	<b>25</b>

Lanjutan Tabel/*Continued Table* 4.2.1

Kecamatan Subdistrict	Puskesmas Pembantu Subsidiary of Public Health Center		
	2018	2019	2020
(1)	(14)	(15)	(16)
Paga	2	2	2
Mego	3	3	3
Tanawawo	4	5	5
Lela	2	1	3
Bola	4	4	4
Doreng	–	–	–
Mapitara	2	1	1
Talibura	6	5	6
Waigete	4	4	4
Waiblama	1	1	1
Kewapante	1	1	1
Hewokloang	1	2	2
Kangae	6	4	4
Palue	5	4	4
Koting	2	1	1
Nelle	–	–	–
Nita	3	4	5
Magepanda	1	2	2
Alok	3	2	2
Alok Barat	1	1	1
Alok Timur	6	3	4
<b>Kabupaten Sikka</b>	<b>57</b>	<b>50</b>	<b>55</b>

Lanjutan Tabel/*Continued Table* 4.2.1

Kecamatan <i>Subdistrict</i>	Apotek <i>Pharmacy</i>		
	2018	2019	2020
(1)	(17)	(18)	(19)
Paga	–	–	1
Mego	–	–	–
Tanawawo	–	–	–
Lela	–	–	–
Bola	–	–	–
Doreng	1	1	1
Mapitara	–	–	–
Talibura	–	–	1
Waigete	–	–	–
Waiblama	–	–	–
Kewapante	2	1	1
Hewokloang	–	–	–
Kangae	1	–	–
Palue	–	–	–
Koting	–	–	–
Nelle	–	–	–
Nita	1	1	1
Magepanda	–	–	–
Alok	3	3	3
Alok Barat	1	1	1
Alok Timur	4	3	4
<b>Kabupaten Sikka</b>	<b>13</b>	<b>10</b>	<b>13</b>

Catatan/*Note*: <sup>1</sup> Desa pada tabel ini termasuk Unit Permukiman Transmigrasi (UPT) yang masih dibina oleh kementerian terkait dan nagari di Provinsi Sumatera Barat/*Villages in this table include Transmigration Settlement Unit which is still fostered by the relevant ministries and the nagari in the Province of Sumatera Barat*

Sumber/*Source*: BPS, Pendataan Potensi Desa (Podes)/*BPS-Statistics Indonesia, Village Potential Data Collecting*

**Tabel**  
**Table** 4.2.2**Jumlah Tenaga Kesehatan Menurut Kecamatan di  
Kabupaten Sikka, 2020**  
*Number of Health Human Resources by Subdistrict in Sikka  
Regency, 2020*

Kecamatan Subdistrict	Dokter <sup>1</sup> Doctor <sup>1</sup>	Dokter Gigi <sup>2</sup> Dentist <sup>2</sup>	Perawat Nurse	Bidan Midwife	Tenaga kefarmasian Pharmacist
(1)	(2)	(3)	(4)	(5)	(6)
Paga	...	...	...	...	...
Mego	...	...	...	...	...
Tanawawo	...	...	...	...	...
Lela	...	...	...	...	...
Bola	...	...	...	...	...
Doreng	...	...	...	...	...
Mapitara	...	...	...	...	...
Talibura	...	...	...	...	...
Waigete	...	...	...	...	...
Waiblama	...	...	...	...	...
Kewapante	...	...	...	...	...
Hewokloang	...	...	...	...	...
Kangae	...	...	...	...	...
Palue	...	...	...	...	...
Koting	...	...	...	...	...
Nelle	...	...	...	...	...
Nita	...	...	...	...	...
Magepanda	...	...	...	...	...
Alok	...	...	...	...	...
Alok Barat	...	...	...	...	...
Alok Timur	...	...	...	...	...
<b>Kabupaten Sikka</b>	...	...	...	...	...

Lanjutan Tabel/*Continued Table* 4.2.2

Kecamatan <i>Subdistrict</i>	Tenaga Kesehatan Masyarakat <i>Public Health worker</i>	Tenaga Kesehatan Lingkungan <i>Enviromental Health Worker</i>	Tenaga Gizi <i>Nutritionist</i>	Ahli Teknologi Laboratorium Medik <i>Medical Laboratory Technician</i>
(1)	(7)	(8)	(9)	(10)
Paga	...	...	...	...
Mego	...	...	...	...
Tanawawo	...	...	...	...
Lela	...	...	...	...
Bola	...	...	...	...
Doreng	...	...	...	...
Mapitara	...	...	...	...
Talibura	...	...	...	...
Waigete	...	...	...	...
Waiblama	...	...	...	...
Kewapante	...	...	...	...
Hewokloang	...	...	...	...
Kangae	...	...	...	...
Palue	...	...	...	...
Koting	...	...	...	...
Nelle	...	...	...	...
Nita	...	...	...	...
Magepanda	...	...	...	...
Alok	...	...	...	...
Alok Barat	...	...	...	...
Alok Timur	...	...	...	...
<b>Kabupaten Sikka</b>	...	...	...	...

Catatan/*Note*: <sup>1</sup> Dokter dalam tabel ini termasuk dokter spesialis (selain spesialis gigi) dan dokter umum/*Doctor in this table include medical specialist (exclude dentist specialist) and general practitioner*

<sup>2</sup> Dokter gigi dalam tabel ini termasuk dokter spesialis gigi dan dokter gigi/*Doctor in this table include dentist dan dentist specialist*

Sumber/*Source*: ...

**Tabel 4.2.3** Jumlah Rumah Sakit Umum, Rumah Sakit Khusus, Puskesmas, Klinik Pratama, dan Posyandu Menurut Kecamatan di Kabupaten Sikka, 2019 dan 2020  
**Number of General Hospital, Specialized Hospital, Public Health Center, Primary Clinic, and Integrated Health Post by Subdistrict in Sikka Regency, 2019 and 2020**

Kecamatan Subdistrict	Rumah Sakit Umum General Hospital		Rumah Sakit Khusus Specialized Hospital	
	2019	2020	2019	2020
(1)	(2)	(3)	(4)	(5)
Paga	–	–	–	–
Mego	–	–	–	–
Tanawawo	–	–	–	–
Lela	1	1	–	–
Bola	–	–	–	–
Doreng	–	–	–	–
Mapitara	–	–	–	–
Talibura	–	–	–	–
Waigete	–	–	–	–
Waiblama	–	–	–	–
Kewapante	1	1	–	–
Hewokloang	–	–	–	–
Kangae	–	–	–	–
Palue	–	–	–	–
Koting	–	–	–	–
Nelle	–	–	–	–
Nita	–	–	–	–
Magepanda	–	–	–	–
Alok	1	1	–	–
Alok Barat	–	–	–	–
Alok Timur	–	–	–	–
<b>Kabupaten Sikka</b>	<b>3</b>	<b>3</b>	<b>–</b>	<b>–</b>

Lanjutan Tabel/Continued Table 4.2.3

Kecamatan Subdistrict	Puskesmas <sup>1</sup> Rawat Inap Public Health Center <sup>1</sup> with Inpatient Care		Puskesmas <sup>1</sup> Non Rawat Inap Public Health Center <sup>1</sup> without Inpatient Care	
	2019	2020	2019	2020
(1)	(6)	(7)	(8)	(9)
Paga	...	...	...	...
Mego	...	...	...	...
Tanawawo	...	...	...	...
Lela	...	...	...	...
Bola	...	...	...	...
Doreng	...	...	...	...
Mapitara	...	...	...	...
Talibura	...	...	...	...
Waigete	...	...	...	...
Waiblama	...	...	...	...
Kewapante	...	...	...	...
Hewokloang	...	...	...	...
Kangae	...	...	...	...
Palue	...	...	...	...
Koting	...	...	...	...
Nelle	...	...	...	...
Nita	...	...	...	...
Magepanda	...	...	...	...
Alok	...	...	...	...
Alok Barat	...	...	...	...
Alok Timur	...	...	...	...
<b>Kabupaten Sikka</b>	...	...	...	...

Lanjutan Tabel/Continued Table 4.2.3

Kecamatan Subdistrict	Klinik Pratama Primary Clinic		Posyandu Intregrated Health Post	
	2019	2020	2019	2020
(1)	(10)	(11)	(12)	(13)
Paga	...	...	...	...
Mego	...	...	...	...
Tanawawo	...	...	...	...
Lela	...	...	...	...
Bola	...	...	...	...
Doreng	...	...	...	...
Mapitara	...	...	...	...
Talibura	...	...	...	...
Waigete	...	...	...	...
Waiblama	...	...	...	...
Kewapante	...	...	...	...
Hewokloang	...	...	...	...
Kangae	...	...	...	...
Palue	...	...	...	...
Koting	...	...	...	...
Nelle	...	...	...	...
Nita	...	...	...	...
Magepanda	...	...	...	...
Alok	...	...	...	...
Alok Barat	...	...	...	...
Alok Timur	...	...	...	...
<b>Kabupaten Sikka</b>	...	...	...	...

Catatan/Note: <sup>1</sup> Puskesmas yang teregistrasi/Registered Public Health Center

Sumber/Source: ...



### 4.3 AGAMA DAN SOSIAL LAINNYA RELIGION AND OTHER SOCIAL AFFAIRS

**Tabel 4.3.1** Jumlah Penduduk Menurut Kecamatan dan Agama yang Dianut di Kabupaten Sikka, 2019  
*Population by Subdistrict and Religion in Sikka Regency, 2019*

Kecamatan Subdistrict	Islam	Protestan Protestant	Katolik Catholic	Hindu	Budha Buddha	Lainnya Others
(1)	(2)	(3)	(4)	(5)	(6)	(7)
Paga	704	-	16 420	4	-	-
Mego	-	-	9 145	-	-	-
Tanawawo	-	-	12 623	-	-	-
Lela	-	-	12 540	5	-	-
Bola	-	-	12 303	3	-	-
Doreng	-	-	12 130	-	-	-
Mapitara	-	-	7 345	-	-	-
Talibura	3 623	-	17 770	7	-	-
Waigete	-	-	7 347	-	-	-
Waiblama	-	-	22 976	5	-	-
Kewapante	892	-	12 340	14	-	-
Hewokloang	-	-	9 021	-	-	-
Kangae	-	-	16 990	3	-	-
Palue	-	-	7 119	-	-	-
Koting	-	-	6 985	-	-	-
Nelle	-	-	10 205	-	-	-
Nita	-	-	23 109	4	-	-
Magepanda	1 034	-	11 789	-	-	-
Alok	-	534	20 984	112	89	-
Alok Barat	7 345	2 546	9 993	120	93	-
Alok Timur	12 123	789	20 108	97	77	-
<b>Kabupaten Sikka</b>	<b>24 125</b>	<b>2 546</b>	<b>279 242</b>	<b>374</b>	<b>259</b>	<b>-</b>

Catatan/Note: ...

Sumber/Source: ...

**Tabel 4.3.2** Jumlah Tempat Peribadatan Menurut Kecamatan di Kabupaten Sikka, 2019  
*Number of Places of Worship by Subdistrict and Religion in Sikka Regency, 2019*

Kecamatan Subdistrict	Masjid Mosque	Mushola Pray Room	Gereja Protestan Protestant Church	Gereja Katholik Catholic Church	Pura Temple	Vihara
(1)	(2)	(3)	(4)	(5)	(6)	(7)
Paga	-	-	-	2	-	-
Mego	-	-	-	1	-	-
Tanawawo	3	3	-	3	-	-
Lela	-	-	-	-	-	-
Bola	-	-	-	2	-	-
Doreng	-	-	-	2	-	-
Mapitara	-	-	-	1	-	-
Talibura	10	8	-	3	-	-
Waigete	-	-	-	2	-	-
Waiblama	2	1	-	3	-	-
Kewapante	4	4	2	2	-	-
Hewokloang	-	-	-	-	-	-
Kangae	1	1	-	2	-	-
Palue	-	-	-	1	-	-
Koting	-	-	-	1	-	-
Nelle	-	-	-	2	-	-
Nita	-	-	-	5	-	-
Magepanda	3	3	-	1	-	-
Alok	7	10	4	1	-	-
Alok Barat	2	6	2	3	1	1
Alok Timur	18	4	3	2	-	-
<b>Kabupaten Sikka</b>	<b>50</b>	<b>40</b>	<b>11</b>	<b>39</b>	<b>1</b>	<b>1</b>

Catatan/Note: ...

Sumber/Source: ...

**Tabel**  
**Table** 4.3.3

**Jumlah Desa<sup>1</sup>/Kelurahan yang Mengalami Bencana Alam<sup>2</sup>  
Menurut Kecamatan di Kabupaten Sikka, 2018– 2020**  
*Number of Villages<sup>1</sup> that Had Natural Disaster<sup>2</sup> by  
Subdistrict in Sikka Regency, 2018– 2020*

Kecamatan Subdistrict	Banjir/Flood		
	2018	2019	2020 <sup>2</sup>
(1)	(2)	(3)	(4)
Paga	3	1	–
Mego	2	–	–
Tanawawo	2	–	–
Lela	2	–	–
Bola	–	–	–
Doreng	1	–	–
Mapitara	3	–	–
Talibura	1	–	–
Waigete	3	–	1
Waiblama	3	–	–
Kewapante	1	–	–
Hewokloang	–	–	–
Kangae	–	1	–
Palue	1	–	1
Koting	1	–	–
Nelle	–	–	–
Nita	1	1	–
Magepanda	4	2	1
Alok	–	–	–
Alok Barat	1	–	1
Alok Timur	2	–	–
<b>Kabupaten Sikka</b>	<b>31</b>	<b>5</b>	<b>4</b>

Lanjutan Tabel/Continued Table 4.3.3

Kecamatan Subdistrict	Gempa Bumi/Earthquake		
	2018	2019	2020 <sup>2</sup>
(1)	(5)	(6)	(7)
Paga	–	–	–
Mego	–	–	–
Tanawawo	–	–	–
Lela	–	–	–
Bola	–	–	–
Doreng	–	–	–
Mapitara	2	–	–
Talibura	–	–	–
Waigete	1	–	–
Waiblama	1	–	–
Kewapante	1	–	–
Hewokloang	–	–	–
Kangae	–	–	–
Palue	–	–	–
Koting	–	–	–
Nelle	–	–	–
Nita	–	–	–
Magepanda	–	–	–
Alok	–	–	–
Alok Barat	–	–	–
Alok Timur	–	–	–
<b>Kabupaten Sikka</b>	<b>5</b>	<b>–</b>	<b>–</b>

Lanjutan Tabel/Continued Table 4.3.3

Kecamatan Subdistrict	Tanah Longsor/Landslide		
	2018	2019	2020 <sup>2</sup>
(1)	(8)	(9)	(10)
Paga	5	–	–
Mego	2	1	2
Tanawawo	5	3	5
Lela	1	–	–
Bola	–	–	–
Doreng	4	–	–
Mapitara	2	–	1
Talibura	2	–	–
Waigete	2	–	–
Waiblama	3	–	–
Kewapante	–	–	–
Hewokloang	–	–	–
Kangae	1	–	–
Palue	1	–	–
Koting	1	–	–
Nelle	–	–	–
Nita	2	1	–
Magepanda	3	–	1
Alok	–	–	–
Alok Barat	–	–	–
Alok Timur	–	–	–
<b>Kabupaten Sikka</b>	<b>34</b>	<b>5</b>	<b>9</b>

Catatan/Note: <sup>1</sup> Desa pada tabel ini termasuk Unit Permukiman Transmigrasi (UPT) yang masih dibina oleh kementerian terkait dan nagari di Provinsi Sumatera Barat/Villages in this table are included in Transmigration Settlement Unit which is still fostered by the relevant ministries and the nagari in the Province of Sumatera Barat

Sumber/Source: <sup>2</sup> Kejadian dalam setahun sebelum tahun pencacahan/Occured during the last one year before the enumeration years  
BPS, Pendataan Potensi Desa (Podes)/BPS-Statistics Indonesia, Village Potential Data Collecting

#### 4.4 KEMISKINAN POVERTY

**Tabel** 4.4.1 **Garis Kemiskinan, Jumlah, dan Persentase Penduduk Miskin di Kabupaten Sikka, 2013–2020**  
**Table** 4.4.1 **Poverty Line, Number, and Percentage of Poor People in Sikka Regency, 2013–2020**

Tahun Year	Garis Kemiskinan (rupiah/kapita/bulan) Poverty Line (rupiah/capita/month)	Jumlah Penduduk Miskin (ribu) Number of Poor People (thousand)	Persentase Penduduk Miskin Percentage of Poor People
(1)	(2)	(3)	(4)
2013	231 250	39,20	12,72
2014	242 968	38,28	12,27
2015	247 641	44,64	14,28
2016	266 257	45,14	14,33
2017	288 332	45,01	14,20
2018	298 357	44,02	13,82
2019	301 994	43,32	13,53
2020	324 775	42,18	13,12

Catatan/Note: ...

Sumber/Source: .BPS, Survei Sosial Ekonomi Nasional Maret/BPS-Statistics Indonesia, March National Socioeconomic Survey

**Tabel**  
**Table** 4.4.2

**Indeks Kedalaman Kemiskinan dan Indeks Keparahan Kemiskinan di Kabupaten Sikka, 2013–2020**  
**Poverty Gap Index and Poverty Severity Index in Sikka Regency, 2013–2020**

Tahun Year	Indeks Kedalaman Kemiskinan Poverty Gap Index	Indeks Keparahan Kemiskinan Poverty Severity Index
(1)	(2)	(3)
2013	1,85	0,42
2014	1,90	0,40
2015	2,04	0,44
2016	1,85	0,32
2017	1,68	0,30
2018	1,61	0,29
2019	2,11	0,47
2020	1,89	0,38

Catatan/Note: ...

Sumber/Source: .BPS, Survei Sosial Ekonomi Nasional Maret/BPS-Statistics Indonesia, March National Socioeconomic Survey





**PRODUKSI DAN LUAS PANEN  
TANAMAN SEMUSIM  
TAHUN 2020**

*Production and Harvested Area  
of Seasonal Vegetables and Fruits  
By Kind of Plant, 2020*



**Produksi (ha)**  
*Production*  
**7.441**



**Sawi**  
*Mustard greens*

**Luas Panen (kw)**  
*Harvested Area (qu)*  
**95**

**Produksi (ha)**  
*Production*  
**3.113**



**Cabai Besar**  
*Chili*

**Luas Panen (kw)**  
*Harvested Area (qu)*  
**46**

**Produksi (ha)**  
*Production*  
**9.814**



**Terung**  
*Eggplant*

**Luas Panen (kw)**  
*Harvested Area (qu)*  
**77**

**Produksi (ha)**  
*Production*  
**4.502**



**Bayam**  
*Spinach*

**Luas Panen (kw)**  
*Harvested Area (qu)*  
**108**

**Produksi (ha)**  
*Production*  
**1.160**



**Ketimun**  
*Cucumber*

**Luas Panen (kw)**  
*Harvested Area (qu)*  
**23**

**Produksi (ha)**  
*Production*  
**8.657**



**Tomat**  
*Tomato*

**Luas Panen (kw)**  
*Harvested Area (qu)*  
**65**



**PENJELASAN TEKNIS**

1. Survei Pertanian Hortikultura (SPH) diselenggarakan oleh Badan Pusat Statistik bekerja sama dengan Direktorat Jenderal Tanaman Pangan, Kementerian Pertanian.
2. Metode yang digunakan dalam survei ini adalah metode pencacahan lengkap terhadap seluruh kecamatan di Indonesia dan dilaporkan secara rutin bulanan untuk SPH-SBS dan triwulanan untuk SPH-BST, SPH-TBF, SPH-TH oleh mantri tani/KCD.
3. Tanaman sayuran semusim adalah tanaman sumber vitamin, garam mineral dan lain-lain yang dikonsumsi dari bagian tanaman yang berupa daun, bunga, buah, dan umbinya, yang berumur kurang dari satu tahun.
4. Tanaman buah-buahan semusim adalah tanaman sumber vitamin, garam mineral, dan lain-lain yang dikonsumsi dari bagian tanaman yang berupa buah, berumur kurang dari satu tahun, tidak berbentuk pohon/rumpun tetapi menjalar dan berbatang lunak.
5. Tanaman buah-buahan tahunan adalah tanaman sumber vitamin, garam mineral, dan lain-lain yang dikonsumsi dari bagian tanaman yang berupa buah dan merupakan tanaman tahunan.
6. Tanaman sayuran tahunan adalah tanaman sumber vitamin, garam mineral, dan lain-lain yang

**TECHNICAL NOTES**

1. *The Agricultural Survey for Horticulture (SPH) is carried out by the BPS-Statistics Indonesia in cooperation with the Directorate General of Horticulture, The Ministry of Agriculture.*
2. *The method used in this survey is complete enumeration for all of sub districts in Indonesia and reported montly for SPHSBS, and quarterly for SPHBST, SPH-TBF, SPH-TH by agriculture extension services.*
3. *Seasonal vegetables plants are plants which are the Source:s of vitamin, mineral salt, etc consumed from the part of the plant in the form of leaf, flower, fruit and root with the age of less than one year.*
4. *Seasonal fruits plants are plants which are the Source:s of vitamin, mineral salt, etc consumed from the part of the plant in the form of fruits. These plants are creeps with the age of less than one year.*
5. *Annual fruits plants are plants which are the Source:s of vitamin, contained mineral salt, etc consumed from the part of plant in the form of fruits and more than one year.*
6. *Annual vegetable plants are plants which are the Source:s of vitamin, contained mineral salt,*

- dikonsumsi dari bagian tanaman yang berupa daun dan atau buah yang berumur lebih dari satu tahun.
7. Tanaman biofarmaka adalah tanaman yang bermanfaat untuk obat-obatan, kosmetik, dan kesehatan yang dikonsumsi atau digunakan dari bagian-bagian tanaman seperti daun, batang, buah, umbi (rimpang) ataupun akar.
  8. Tanaman hias adalah tanaman yang mempunyai nilai keindahan baik bentuk, warna daun, tajuk maupun bunganya, sering digunakan untuk penghias pekarangan dan lain sebagainya.
  9. Luas panen adalah luas tanaman sayuran, buah-buahan, biofarmaka dan tanaman hias yang diambil hasilnya/dipanen pada periode pelaporan.
  10. Produksi hortikultura adalah hasil menurut bentuk produk dari setiap tanaman sayuran, buah-buahan, biofarmaka dan tanaman hias yang diambil berdasarkan luas yang dipanen/tanaman yang menghasilkan pada bulan/triwulan laporan.
  11. Data statistik perkebunan merupakan data sekunder yang bersumber dari Dinas Pertanian dan Perkebunan kabupaten Sikka.
- etc consumed from the part of the plant in the form of vegetable and more than one year of age.*
7. *Medicinal plants are plants which are usefull for medicine. It is consumed from parts of the plants such as leaf, flower, fruit, tuber and root.*
  8. *Ornamental plants are plants which have abeaty value, either in shape, colour of leaf or crown of flower, and they are often used as a yard decorator.*
  9. *Harvested area is area which vegetable, fruit, medicinal and ornamental plant of crop harvested during the period of report.*
  10. *The Horticulture production is the standard production quantity form of vegetable, fruit, medicinal and ornamental plant based on harvested area reported montly/quarterly.*
  11. *Data on Estate are secondary data obtained from Agriculture Extention of Sikka Regency..*

**ULASAN****DESCRIPTION****Hortikultura**

Komoditas sayuran pada tahun 2020 yang paling banyak diproduksi adalah Labu Siam dengan produksi 51.214 quintal dan luas panen 159 Ha. Kecamatan Mapitara adalah kecamatan dengan nilai produksi untuk Labu Siam terbesar di Kabupaten Sikka.

**Horticulture**

*The highest production of vegetables in 2020 is chayotr with 51,214 quintal (1 quintal=100 kg) and 159 ha of yield area. Mapitara subdistrict is the subdistrict with the most chayote production in Sikka Regency.*

<https://sikkakab.bps.go.id>

**5.1 HORTIKULTURA**  
**HORTICULTURE**

**Tabel 5.1.1 Luas Panen Tanaman Sayuran Menurut Kecamatan dan Jenis Tanaman di Kabupaten Sikka(ha), 2018 dan 2020**  
**Table 5.1.1 Harvested Area of Vegetables by Subdistrict and Kind of Plant in Sikka Regency(ha), 2019 and 2020**

Kecamatan Subdistrict	Bawang Merah Shallot		Cabai Besar Chili/Big Chili	
	2019	2020*	2019	2020*
(1)	(2)	(3)	(4)	(5)
Paga	-	-	3	2
Mego	1	3	11	10
Tanawawo	8	7	2	5
Lela	-	-	-	-
Bola	-	-	-	-
Doreng	-	4	-	-
Mapitara	1	-	1	-
Talibura	1	1	-	4
Waigete	1	2	-	-
Waiblama	5	-	1	-
Kewapante	-	1	1	2
Hewokloang	-	-	-	-
Kangae	-	-	1	1
Palue	-	-	-	-
Koting	-	-	2	2
Nelle	-	-	-	0
Nita	-	-	2	7
Magepanda	5	7	-	10
Alok	1	2	1	2
Alok Barat	3	3	2	2
Alok Timur	-	-	2	-
<b>Kabupaten Sikka</b>	<b>26</b>	<b>29</b>	<b>29</b>	<b>46</b>

Lanjutan Tabel/*Continued Table* 5.1.1

Kecamatan Subdistrict	Cabai Rawit <i>Chili/Cayenne Pepper</i>		Kentang <i>Potato</i>	
	2019	2020*	2019	2020*
(1)	(6)	(7)	(8)	(9)
Paga	4	7	-	-
Mego	11	10	-	-
Tanawawo	9	18	-	-
Lela	2	2	-	-
Bola	-	-	-	-
Doreng	-	-	1	-
Mapitara	11	5	-	-
Talibura	-	-	-	-
Waigete	9	2	-	-
Waiblama	12	4	-	-
Kewapante	3	-	-	-
Hewokloang	-	-	-	-
Kangae	1	-	-	-
Palue	1	-	-	-
Koting	1	1	-	-
Nelle	-	1	-	-
Nita	5	6	-	-
Magepanda	13	15	-	-
Alok	2	3	-	-
Alok Barat	2	2	-	-
Alok Timur	3	-	-	-
<b>Kabupaten Sikka</b>	<b>89</b>	<b>75</b>	<b>1</b>	<b>-</b>

Lanjutan Tabel/Continued Table 5.1.1

Kecamatan Subdistrict	Kubis Cabbage		Tomat Tomato	
	2019	2020*	2019	2020*
(1)	(6)	(7)	(8)	(9)
Paga	-	-	1	3
Mego	-	-	5	8
Tanawawo	-	-	1	7
Lela	-	-	2	2
Bola	-	-	-	-
Doreng	-	-	-	-
Mapitara	-	-	-	1
Talibura	3	2	7	3
Waigete	3	1	9	3
Waiblama	1	-	11	-
Kewapante	-	-	3	0
Hewokloang	-	-	-	-
Kangae	-	-	2	1
Palue	-	-	-	-
Koting	-	-	-	2
Nelle	-	-	-	0
Nita	-	0	15	14
Magepanda	-	-	-	10
Alok	-	-	2	-
Alok Barat	-	-	13	14
Alok Timur	-	-	4	-
<b>Kabupaten Sikka</b>	<b>7</b>	<b>3</b>	<b>75</b>	<b>65</b>



Lanjutan Tabel/*Continued Table* 5.1.1

Kecamatan Subdistrict	Bawang Putih Garlic		Petai Chinese Cabbage		Labu Siam Chayote	
	2019	2020 <sup>x</sup>	2019	2020 <sup>x</sup>	2019	2020 <sup>x</sup>
(1)	(10)	(11)	(12)	(13)	(14)	(15)
Paga	4	-	10	5	1	-
Mego	1	-	10	9	8	8
Tanawawo	-	-	6	9	22	15
Lela	-	-	-	-	1	10
Bola	-	-	-	-	-	-
Doreng	-	1	-	-	43	73
Mapitara	-	-	-	-	114	46
Talibura	1	-	6	3	-	-
Waigete	-	-	3	4	-	-
Waiblama	4	-	8	-	-	-
Kewapante	-	-	3	2	-	2
Hewokloang	-	-	-	-	-	-
Kangae	-	-	2	-	3	-
Palue	-	-	-	-	11	-
Koting	-	-	-	0	-	2
Nelle	-	-	-	0	-	-
Nita	-	-	27	30	-	-
Magepanda	-	-	136	21	6	-
Alok	-	-	3	2	-	-
Alok Barat	-	-	6	10	4	3
Alok Timur	-	-	2	-	-	-
<b>Kabupaten Sikka</b>	<b>10</b>	<b>1</b>	<b>222</b>	<b>95</b>	<b>213</b>	<b>159</b>

Catatan/Note: ...

Sumber/Source: BPS, Statistik Pertanian Hortikultura SPH-SBS/BPS-Statistics Indonesia, Agricultural Statistic for Horticulture SPH-SBS

**Tabel 5.1.2** **Produksi Tanaman Sayuran Menurut Kecamatan dan Jenis Tanaman di Kabupaten Sikka (kwintal), 2019 dan 2020**  
**Production of Vegetables by Subdistrict and Kind of Plant in Sikka Regency (quintal) , 2019 dan 2020**

Kecamatan Subdistrict	Bawang Merah Shallot		Cabai Besar Chili/Big Chili	
	2019	2020*	2019	2020*
(1)	(2)	(3)	(4)	(5)
Paga	-	-	88	100
Mego	10	31	384	517
Tanawawo	550	497	88	735
Lela	-	-	-	-
Bola	-	-	-	-
Doreng	-	35	-	-
Mapitara	15	-	15	-
Talibura	3	50	-	170
Waigete	2	128	-	-
Waiblama	348	-	2	-
Kewapante	-	1	2	110
Hewokloang	-	-	-	-
Kangae	-	-	46	160
Palue	-	-	-	-
Koting	-	-	12	258
Nelle	-	-	-	6
Nita	-	-	64	705
Magepanda	249	1 170	-	113
Alok	6	52	74	168
Alok Barat	21	148	4	72
Alok Timur	-	-	87	-
<b>Kabupaten Sikka</b>	<b>1 204</b>	<b>2 112</b>	<b>866</b>	<b>3 113</b>

Lanjutan Tabel/*Continued Table* 5.1.2

Kecamatan Subdistrict	Cabai Rawit Chili/Cayenne Pepper		Kentang Potato	
	2019	2020*	2019	2020*
(1)	(6)	(7)	(8)	(9)
Paga	216	992	-	-
Mego	257	545	-	-
Tanawawo	992	3 300	-	-
Lela	145	233	-	-
Bola	-	-	-	-
Doreng	-	-	15	-
Mapitara	227	400	-	-
Talibura	-	-	-	-
Waigete	249	45	-	-
Waiblama	447	15	-	-
Kewapante	20	-	-	-
Hewokloang	-	-	-	-
Kangae	75	-	-	-
Palue	10	-	-	-
Koting	13	64	-	-
Nelle	-	38	-	-
Nita	1 138	884	-	-
Magepanda	2 215	389	-	-
Alok	225	254	-	-
Alok Barat	4	259	-	-
Alok Timur	182	-	-	-
<b>Kabupaten Sikka</b>	<b>6 415</b>	<b>7 418</b>	<b>15</b>	<b>-</b>

Lanjutan Tabel/Continued Table 5.1.2

Kecamatan Subdistrict	Kubis Cabbage		Tomat Tomato	
	2019	2020*	2019	2020*
(1)	(6)	(7)	(8)	(9)
Paga	-	-	100	921
Mego	-	-	297	348
Tanawawo	-	-	67	231
Lela	-	-	77	371
Bola	-	-	-	-
Doreng	-	-	-	-
Mapitara	-	-	-	24
Talibura	12	375	336	380
Waigete	9	23	142	364
Waiblama	2	-	178	-
Kewapante	-	-	37	35
Hewokloang	-	-	-	-
Kangae	-	-	405	108
Palue	-	-	-	-
Koting	-	-	-	90
Nelle	-	-	-	24
Nita	-	7	5 161	4 310
Magepanda	-	-	-	74
Alok	-	-	460	-
Alok Barat	-	-	73	1 377
Alok Timur	-	-	703	-
<b>Kabupaten Sikka</b>	<b>23</b>	<b>405</b>	<b>8 036</b>	<b>8 657</b>

Lanjutan Tabel/*Continued Table* 5.1.2

Kecamatan Subdistrict	Bawang Putih Garlic		Petsai Chinese Cabbage		Labu Siam Chayote	
	2019	2020*	2019	2020*	2019	2020*
(1)	(10)	(11)	(12)	(13)	(14)	(15)
Paga	40	-	590	338	240	-
Mego	1	-	266	628	997	2 994
Tanawawo	-	-	154	329	6 624	4 754
Lela	-	-	-	-	200	520
Bola	-	-	-	-	-	-
Doreng	-	4	-	-	931	1 619
Mapitara	-	-	-	-	53 535	39 045
Talibura	2	-	180	450	-	-
Waigete	-	-	9	19	-	-
Waiblama	18	-	33	-	-	-
Kewapante	-	-	14	66	-	470
Hewokloang	-	-	-	-	-	-
Kangae	-	-	70	-	700	-
Palue	-	-	-	-	160	-
Koting	-	-	-	0	-	242
Nelle	-	-	-	4	-	-
Nita	-	-	3 893	4 400	-	-
Magepanda	-	-	20 400	53	2 800	-
Alok	-	-	41	147	-	-
Alok Barat	-	-	30	1 008	8	1 570
Alok Timur	-	-	25	-	-	-
<b>Kabupaten Sikka</b>	<b>61</b>	<b>4</b>	<b>25 705</b>	<b>7 441</b>	<b>66 195</b>	<b>51 214</b>

Catatan/Note: ...

Sumber/Source: BPS, Statistik Pertanian Hortikultura SPH-SBS/BPS-Statistics Indonesia, Agricultural Statistic for Horticulture SPH-SBS

**Tabel**  
**Table** 5.1.3

**Luas Panen Tanaman Sayuran dan Buah-buahan Semusim Menurut Jenis Tanaman di Kabupaten Sikka (ha), 2017–2020**  
**Harvested Area of Seasonal Vegetables and Fruits by Kind of Plant in Sikka Regency (ha), 2017–2020**

Jenis Tanaman Kind of Plants	2017	2018	2019	2020 <sup>x</sup>
(1)	(2)	(3)	(4)	(5)
Bawang Daun	-	-	-	-
Bawang Merah	35	35	26	29
Bawang Putih	1	-	10	1
Bayam	227	186	219	108
Blewah	18	29	22	-
Buncis	17	41	37	4
Cabai Besar	58	51	29	46
Cabai Rawit	132	117	89	75
Jamur	-	-	-	-
Kacang Merah	48	18	9	-
Kacang Panjang	115	113	79	61
Kangkung	188	121	223	119
Kembang Kol	7	7	-	4
Kentang	-	-	1	-
Ketimun	31	32	26	23
Kubis	4	7	7	3
Labu Siam	227	203	213	159
Lobak	-	-	-	-
Melon	4	-	7	-
Paprika	2	-	-	6
Petsai/Sawi	192	199	222	95
Semangka	5	-	3	9
Stroberi	-	-	-	-
Terung	119	94	78	77
Tomat	79	96	75	65
Wortel	17	46	36	23

Catatan/Note: ...

Sumber/Source: BPS, Statistik Pertanian Hortikultura SPH-SBS/BPS-Statistics Indonesia, Agricultural Statistic for Horticulture SPH-SBS

**Tabel 5.1.4** **Produksi Tanaman Sayuran dan Buah-buahan Semusim Menurut Jenis Tanaman di Kabupaten Sikka(kwintal), 2017–2020**  
***Production of Seasonal Vegetables and Fruits by Kind of Plant in Sikka Regency (quintal), 2017–2020***

Jenis Tanaman <i>Kind of Plants</i>	2017	2018	2019	2020 <sup>x</sup>
(1)	(2)	(3)	(4)	(5)
Bawang Daun	-	-	-	-
Bawang Merah	672	1 641	1 204	2 112
Bawang Putih	2	-	61	4
Bayam	5 506	5 067	4 878	4 502
Blewah	1 543	2 795	279	-
Buncis	2 442	4 396	1 926	1 389
Cabai Besar	5 411	3 300	866	3 113
Cabai Rawit	11 991	7 483	6 415	7 418
Jamur	-	-	-	-
Kacang Merah	684	435	13	-
Kacang Panjang	5 333	5 032	4 119	2 151
Kangkung	15 676	12 143	25 283	8 690
Kembang Kol	206	502	-	210
Kentang	-	-	15	-
Ketimun	11 484	13 092	6 965	1 160
Kubis	62	463	23	405
Labu Siam	181 942	149 361	66 195	51 214
Lobak	-	-	-	-
Melon	481	-	1 125	-
Paprika	25	-	-	214
Petsai/Sawi	18 011	15 380	25 705	7 441
Semangka	420	-	785	42
Stroberi	-	-	-	-
Terung	44 209	22 963	20 816	9 814
Tomat	18 634	17 330	8 036	8 657
Wortel	1 429	5 577	3 076	5 503

Catatan/Note: ...

Sumber/Source: BPS, Statistik Pertanian Hortikultura SPH-SBS/BPS-Statistics Indonesia, *Agricultural Statistic for Horticulture SPH-SBS*

**Tabel**  
**Table** 5.1.5

**Luas Panen Tanaman Biofarmaka Menurut Kecamatan dan Jenis Tanaman di Kabupaten Sikka(m<sup>2</sup>), 2019 dan 2020**  
**Harvested Area of Medicinal Plants by Subdistrict and Kind of Plant in Sikka Regency (m<sup>2</sup>), 2019 and 2020**

Kecamatan Subdistrict	Jahe/Ginger		Laos/Lengkuas/Galanga	
	2019	2020*	2019	2020*
(1)	(2)	(3)	(4)	(5)
Paga	2	-	3	-
Mego	3	2	3	2
Tanawawo	1 600	7 000	400	6 020
Lela	2 800	1 500	300	180
Bola	-	-	-	-
Doreng	150	550	-	-
Mapitara	52 328	15 568	11 400	4 953
Talibura	-	-	-	-
Waigete	-	0	-	0
Waiblama	1 130	1 005	790	715
Kewapante	-	-	-	-
Hewokloang	150	3 090	-	3 000
Kangae	700	450	175 000	900
Palue	640	158	195	105
Koting	60	15	52	7
Nelle	-	20	-	25
Nita	5 000	7 000	5 000	7 300
Magepanda	2 500	3 840	1 500	1 220
Alok	27	1 400	-	1 308
Alok Barat	100	3	50	4
Alok Timur	13	-	-	-
<b>Kabupaten Sikka</b>	<b>67 203</b>	<b>41 601</b>	<b>194 693</b>	<b>25 739</b>



Lanjutan Tabel/*Continued Table* 5.1.5

Kecamatan Subdistrict	Kencur/ <i>East Indian Galangal</i>		Kunyit/ <i>Turmeric</i>	
	2019	2020*	2019	2020*
(1)	(6)	(7)	(8)	(9)
Paga	1	-	3	-
Mego	3	2	4	2
Tanawawo	2 500	7 800	5 625	12 125
Lela	1 500	600	1 500	3 500
Bola	-	-	-	-
Doreng	50	240	100	750
Mapitara	5 555	3 405	17 570	18 026
Talibura	-	-	-	-
Waigete	-	0	-	0
Waiblama	470	420	800	750
Kewapante	-	-	-	-
Hewokloang	50	3 050	100	3 100
Kangae	-	-	150 000	15 075
Palue	10	60	175	115
Koting	-	4	75	7
Nelle	-	8	-	34
Nita	3 500	3 900	2 500	4 700
Magepanda	800	1 350	1 250	1 750
Alok	8	375	27	2 200
Alok Barat	30	-	50	2
Alok Timur	1	-	5	-
<b>Kabupaten Sikka</b>	<b>14 478</b>	<b>21 214</b>	<b>179 784</b>	<b>62 136</b>

Catatan/*Note*: ...Sumber/*Source*: BPS, Statistik Pertanian Hortikultura SPH-TBF/*BPS-Statistics Indonesia, Agricultural Statistic for Horticulture SPH-TBF*

**Tabel** 5.1.6 **Produksi Tanaman Biofarmaka Menurut Kecamatan dan Jenis Tanaman (kg), 2019 and 2020**  
**Table** 5.1.6 **Production of Medicinal Plants by Subdistrict and Kind of Plant (kg) 2019 and 2020**

Kecamatan Subdistrict	Jahe/Ginger		Laos/Lengkuas/Galanga	
	2019	2020*	2019	2020*
(1)	(2)	(3)	(4)	(5)
Paga	6	-	9	-
Mego	3	8	3	8
Tanawawo	384	19 000	144	7 300
Lela	7 500	1 500	638	648
Bola	-	-	-	-
Doreng	381	825	-	-
Mapitara	129 244	98 266	30 422	9 013
Talibura	-	-	-	-
Waigete	-	0	-	0
Waiblama	506	242	448	700
Kewapante	-	-	-	-
Hewokloang	190	5 790	-	3 000
Kangae	422	675	172 600	520
Palue	2 130	420	1 365	520
Koting	203	261	128	16
Nelle	-	40	-	80
Nita	13 900	14 503	16 003	35 605
Magepanda	3 750	2 722	5 400	900
Alok	195	1 360	-	5 124
Alok Barat	309	18	271	20
Alok Timur	10	-	-	-
<b>Kabupaten Sikka</b>	<b>159 133</b>	<b>145 630</b>	<b>227 431</b>	<b>63 454</b>

Lanjutan Tabel/*Continued Table* 5.1.6

Kecamatan Subdistrict	Kencur/ <i>East Indian Galangal</i>		Kunyit/ <i>Turmeric</i>	
	2019	2020*	2019	2020*
(1)	(6)	(7)	(8)	(9)
Paga	1	-	2	-
Mego	3	5	4	10
Tanawawo	8 500	9 300	2 419	20 750
Lela	906	360	4 500	16 500
Bola	-	-	-	-
Doreng	65	196	190	915
Mapitara	14 514	6 744	50 558	23 841
Talibura	-	-	-	-
Waigete	-	0	-	0
Waiblama	206	343	588	323
Kewapante	-	-	-	-
Hewokloang	25	5 100	50	6 200
Kangae	-	-	182 250	7 500
Palue	45	150	655	210
Koting	-	4	321	10
Nelle	-	20	-	150
Nita	8 538	5 767	6 805	23 625
Magepanda	480	700	3 750	1 802
Alok	42	225	261	3 400
Alok Barat	50	-	286	10
Alok Timur	1	-	9	-
<b>Kabupaten Sikka</b>	<b>33 376</b>	<b>28 914</b>	<b>252 648</b>	<b>105 246</b>

Catatan/*Note*: ...

Sumber/*Source*: BPS, Statistik Pertanian Hortikultura SPH-TBF/BPS-*Statistics Indonesia, Agricultural Statistic for Horticulture SPH-TBF*

**Tabel** 5.1.7 **Luas Panen Tanaman Biofarmaka Menurut Jenis Tanaman (m<sup>2</sup>), 2017–2020**  
**Table** 5.1.7 **Harvested Area of Medicinal Plants by Kind of Plant (m<sup>2</sup>), 2017–2020**

Jenis Tanaman Kind of Plants	2017	2018	2019	2020 <sup>x</sup>
(1)	(2)	(3)	(4)	(5)
Dlingo/Dringo	119	208	30	465
Jahe	181 244	55 067	67 203	41 601
Kapulaga	33	2 380	60	615
Keji Beling	28	100	120	15
Kencur	215 518	13 576	14 478	21 214
Kunyit	226 780	29 208	179 784	62 136
Laos/Lengkuas	56 872	19 307	194 693	25 739
Lempuyang	13	-	2 005	702
Lidah Buaya	263	298	399	738
Mahkota Dewa*	122	58	219	1 428
Mengkudu/Pace*	1 123	2 984	1 969	2 126
Sambiloto	162	196	976	1 320
Temuireng	17	-	548	561
Temukunci	4	-	-	-
Temulawak	3 755	2 446	4 163	5 308

Catatan/Note: \*Satuan dalam Pohon

Sumber/Source: BPS, Statistik Pertanian Hortikultura SPH-TBF/BPS-Statistics Indonesia, Agricultural Statistic for Horticulture SPH-TBF

**Tabel** 5.1.8 **Produksi Tanaman Biofarmaka Menurut Jenis Tanaman (kg), 2017–2020**  
**Table** 5.1.8 **Production of Medicinal Plants by Kind of Plant (kg), 2017–2020**

Jenis Tanaman Kind of Plants	2017	2018	2019	2020 <sup>x</sup>
(1)	(2)	(3)	(4)	(5)
Dlingo/Dringo	229	311	34	369
Jahe	596 111	253 958	159 133	145 630
Kapulaga	80	2 059	138	142
Keji Beling	108	100	151	41
Kencur	100 747	33 371	33 376	28 914
Kunyit	955 367	76 477	252 648	105 246
Laos/Lengkuas	205 787	61 270	227 431	63 454
Lempuyang	50	-	2 325	710
Lidah Buaya	234	568	519	857
Mahkota Dewa*	3 424	1 690	3 324	31 690
Mengkudu/Pace*	1 626	26 015	17 016	3 988
Sambiloto	186	200	1 163	2 142
Temuireng	54	-	925	831
Temukunci	8	-	-	-
Temulawak	2 973	3 461	13 393	19 125

Catatan/Note: \*Satuan dalam Pohon

Sumber/Source: BPS, Statistik Pertanian Hortikultura SPH-TBF/BPS-Statistics Indonesia, Agricultural Statistic for Horticulture SPH-TBF

**Tabel 5.1.9** Luas Panen Tanaman Hias Menurut Kecamatan dan Jenis Tanaman (m<sup>2</sup>), 2019 and 2020  
**Table** *Harvested Area of Ornamental Plants by Subdistrict and Kind of Plant (m<sup>2</sup>), 2019 and 2020*

Kecamatan Subdistrict	Anggrek/Orchid		Krisan/Chrysantemum	
	2019	2020*	2019	2020*
(1)	(2)	(3)	(4)	(5)
Paga	-	-	-	-
Mego	-	-	-	-
Tanawawo	-	-	-	-
Lela	-	-	-	-
Bola	-	-	-	-
Doreng	-	-	-	-
Mapitara	-	-	-	-
Talibura	-	-	-	-
Waigete	-	-	-	-
Waiblama	-	-	-	-
Kewapante	-	-	-	-
Hewokloang	-	-	-	-
Kangae	-	-	-	-
Palue	-	-	-	-
Koting	-	-	-	-
Nelle	-	-	-	-
Nita	-	-	-	-
Magepanda	-	-	-	-
Alok	-	-	-	-
Alok Barat	-	-	-	-
Alok Timur	-	-	-	-
<b>Kabupaten Sikka</b>	-	-	-	-

Lanjutan Tabel/*Continued Table* 5.1.9

Kecamatan Subdistrict	Mawar/Rose		Sedap Malam/Tuberose	
	2019	2020*	2019	2020*
(1)	(6)	(7)	(8)	(9)
Paga	-	-	-	-
Mego	-	-	-	-
Tanawawo	-	-	-	-
Lela	-	-	-	-
Bola	-	-	-	-
Doreng	-	-	-	-
Mapitara	-	-	-	-
Talibura	-	-	-	-
Waigete	-	-	-	-
Waiblama	-	-	-	-
Kewapante	-	-	-	-
Hewokloang	-	-	-	-
Kangae	-	-	-	-
Palue	-	-	-	-
Koting	-	-	-	-
Nelle	-	-	-	-
Nita	-	-	-	-
Magepanda	-	-	-	-
Alok	-	-	-	-
Alok Barat	-	-	-	-
Alok Timur	-	-	-	-
<b>Kabupaten Sikka</b>	-	-	-	-

Catatan/Note: ...

Sumber/Source: BPS, Statistik Pertanian Hortikultura SPH-TH/BPS-Statistics Indonesia, *Agricultural Statistik for Horticulture SPH-TH*

**Tabel**  
**Table** 5.1.10

**Produksi Tanaman Hias Menurut Kecamatan dan Jenis Tanaman (tangkai), 2019 and 2020**  
**Production of Ornamental Plants by Subdistrict and Kind of Plant (stalks), 2019 and 2020**

Kecamatan Subdistrict	Anggrek/ <i>Orchid</i>		Krisan/ <i>Chrysantemum</i>	
	2019	2020*	2019	2020*
(1)	(2)	(3)	(4)	(5)
Paga	-	-	-	-
Mego	-	-	-	-
Tanawawo	-	-	-	-
Lela	-	-	-	-
Bola	-	-	-	-
Doreng	-	-	-	-
Mapitara	-	-	-	-
Talibura	-	-	-	-
Waigete	-	-	-	-
Waiblama	-	-	-	-
Kewapante	-	-	-	-
Hewokloang	-	-	-	-
Kangae	-	-	-	-
Palue	-	-	-	-
Koting	-	-	-	-
Nelle	-	-	-	-
Nita	-	-	-	-
Magepanda	-	-	-	-
Alok	-	-	-	-
Alok Barat	-	-	-	-
Alok Timur	-	-	-	-
<b>Kabupaten Sikka</b>	-	-	-	-



Lanjutan Tabel/*Continued Table* 5.1.10

Kecamatan Subdistrict	Mawar/Rose		Sedap Malam/Tuberose	
	2019	2020*	2019	2020*
(1)	(6)	(7)	(8)	(9)
Paga	-	-	-	-
Mego	-	-	-	-
Tanawawo	-	-	-	-
Lela	-	-	-	-
Bola	-	-	-	-
Doreng	-	-	-	-
Mapitara	-	-	-	-
Talibura	-	-	-	-
Waigete	-	-	-	-
Waiblama	-	-	-	-
Kewapante	-	-	-	-
Hewokloang	-	-	-	-
Kangae	-	-	-	-
Palue	-	-	-	-
Koting	-	-	-	-
Nelle	-	-	-	-
Nita	-	-	-	-
Magepanda	-	-	-	-
Alok	-	-	-	-
Alok Barat	-	-	-	-
Alok Timur	-	-	-	-
<b>Kabupaten Sikka</b>	-	-	-	-

Catatan/Note: ...

Sumber/Source: BPS, Statistik Pertanian Hortikultura SPH-TH/BPS-Statistics Indonesia, *Agricultural Statistik for Horticulture SPH-TH*

**Tabel**  
**Table** 5.1.11

**Luas Panen Tanaman Hias Menurut Jenis Tanaman (m<sup>2</sup>),  
2017–2020**  
**Harvested Area of Ornamental Plants by Kind of Plant (m<sup>2</sup>),  
2017–2020**

Jenis Tanaman <i>Kind of Plants</i>	2017	2018	2019	2020 <sup>x</sup>
(1)	(2)	(3)	(4)	(5)
Adenium (Kamboja Jepang)	7	-	-	-
Aglaonema	-	-	-	-
Anggrek	132	-	-	-
Anthurium Bunga	100	-	-	-
Anthurium Daun	-	-	-	-
Anyelir	79	-	-	-
Caladium	-	-	-	-
Cordyline	-	-	-	-
Diffenbachia	-	-	-	-
Dracaena	-	-	-	-
Euphorbia	40	-	-	-
Gerbera (Herbras)	-	-	-	-
Gladiol	-	-	-	-
Heliconia (Pisang-Pisangan)	176	-	-	-
Ixora (Soka)	50	-	-	-
Krisan	100	-	-	-
Mawar	195	-	-	-
Melati	154	-	-	-
Monstera	-	-	-	-
Pakis	5	-	-	-
Palem	70	-	-	-
Phylodendron	-	-	-	-
Sansevieria (Pedang-Pedangan)	-	-	-	-
Sedap Malam	-	-	-	-

Catatan/Note: ...

Sumber/Source: BPS, Statistik Pertanian Hortikultura SPH-TH/BPS-Statistics Indonesia, Agricultural Statistik for Horticulture SPH-TH

**Tabel**  
**Table** 5.1.12

**Produksi Tanaman Hias Menurut Jenis Tanaman (tangkai),  
2017–2020**  
*Production of Ornamental Plants by Kind of Plant (stalks),  
2017–2020*

Jenis Tanaman <i>Kind of Plants</i>	2017	2018	2019	2020 <sup>x</sup>
(1)	(2)	(3)	(4)	(5)
Adenium (Kamboja Jepang)	7	-	-	-
Aglaonema	-	-	-	-
Anggrek	132	-	-	-
Anthurium Bunga	100	-	-	-
Anthurium Daun	-	-	-	-
Anyelir	79	-	-	-
Caladium	-	-	-	-
Cordyline	-	-	-	-
Diffenbachia	-	-	-	-
Dracaena	-	-	-	-
Euphorbia	40	-	-	-
Gerbera (Herbras)	-	-	-	-
Gladiol	-	-	-	-
Heliconia (Pisang-Pisangan)	746	-	-	-
Ixora (Soka)	50	-	-	-
Krisan	100	-	-	-
Mawar	589	-	-	-
Melati	142	-	-	-
Monstera	-	-	-	-
Pakis	5	-	-	-
Palem	70	-	-	-
Phylodendron	-	-	-	-
Sansevieria (Pedang-Pedangan)	-	-	-	-
Sedap Malam	-	-	-	-

Catatan/Note: ...

Sumber/Source: BPS, Statistik Pertanian Hortikultura SPH-TH/BPS-Statistics Indonesia, Agricultural Statistik for Horticulture SPH-TH

**Tabel** 5.1.13 **Produksi Buah-buahan Menurut Kecamatan dan Jenis Tanaman (kwintal), 2019 and 2020**  
**Table** 5.1.13 **Production of Fruits by Subdistrict and Kind of Plant (quintal), 2019 and 2020**

Kecamatan Subdistrict	Mangga/Mango		Durian/Durian	
	2019	2020*	2019	2020*
(1)	(2)	(3)	(4)	(5)
Paga	7 035	5 900	-	-
Mego	6 579	5 500	311	257
Tanawawo	1 886	4 200	126	250
Lela	1 658	2 250	59	294
Bola	11 329	14 100	50	-
Doreng	258	-	307	234
Mapitara	-	-	-	321
Talibura	2 710	2 000	-	-
Waigete	4 622	6 500	65	112
Waiblama	1 413	450	-	-
Kewapante	4 592	5 200	56	87
Hewokloang	-	-	4	1
Kangae	1 362	3 530	-	-
Palue	242	317	-	-
Koting	4 678	5 340	-	-
Nelle	866	804	-	-
Nita	6 000	16 150	106	230
Magepanda	575	756	-	-
Alok	1 955	2 400	-	-
Alok Barat	1 962	3 874	-	-
Alok Timur	905	1 369	-	-
<b>Kabupaten Sikka</b>	<b>60 627</b>	<b>80 640</b>	<b>1 084</b>	<b>1 786</b>

Lanjutan Tabel/*Continued Table* 5.1.13

Kecamatan Subdistrict	Jeruk/Orange *		Pisang/Banana	
	2019	2020*	2019	2020*
(1)	(6)	(7)	(8)	(9)
Paga	10 752	335 500	284 151	475 000
Mego	376	500	31 816	15 500
Tanawawo	2 119	5 000	19 175	93 000
Lela	13	7	964	22 762
Bola	217	709	4 480	1 305
Doreng	20	-	247	74
Mapitara	-	-	6 829	33 051
Talibura	-	-	29 800	29 810
Waigete	53	57	22 000	41 060
Waiblama	12	15	3 524	13 991
Kewapante	-	-	5 350	14 200
Hewokloang	-	-	7	3
Kangae	-	-	1 912	3 400
Palue	-	-	1 572	930
Koting	-	-	3 832	8 600
Nelle	-	23	120	346
Nita	190	370	24 900	30 560
Magepanda	-	-	849	253
Alok	22	105	1 156	7 220
Alok Barat	-	-	4 320	2 567
Alok Timur	-	-	9 240	29 500
<b>Kabupaten Sikka</b>	<b>13 774</b>	<b>342 286</b>	<b>456 244</b>	<b>823 132</b>

Lanjutan Tabel/Continued Table 5.1.13

Kecamatan Subdistrict	Pepaya/Papaya		Salak/Salacca	
	2019	2020*	2019	2020*
(1)	(10)	(11)	(12)	(13)
Paga	4 526	7 089	335	6 300
Mego	1 802	1 650	22	141
Tanawawo	1 493	3 200	-	-
Lela	441	3 604	1 283	4 480
Bola	1 225	1 050	-	-
Doreng	154	-	-	-
Mapitara	1 420	7 084	-	-
Talibura	875	1 030	42	259
Waigete	7 200	14 300	183	485
Waiblama	1 868	4 200	-	-
Kewapante	2 230	4 065	-	-
Hewokloang	-	-	-	1
Kangae	3 452	4 028	-	-
Palue	1 429	2 920	-	-
Koting	1 412	1 940	668	2 700
Nelle	160	128	-	-
Nita	5 476	20 550	878	800
Magepanda	674	639	-	-
Alok	2 160	2 855	-	-
Alok Barat	7 845	12 778	-	-
Alok Timur	1 360	1 370	4	10
<b>Kabupaten Sikka</b>	<b>47 202</b>	<b>94 480</b>	<b>3 415</b>	<b>15 176</b>

Catatan/Note: \*jeruk siam

Sumber/Source: BPS, Statistik Pertanian Hortikultura SPH-BST/BPS-Statistics Indonesia, Agricultural Statistic for Horticulture SPH-BST

**Tabel**  
**Table** 5.1.14

**Produksi Buah–Buahan dan Sayuran Tahunan Menurut Jenis Tanaman (kwintal), 2017–2020**  
**Production of Annual Fruits and Vegetables by Kind of Plant (quintal), 2017–2020**

Jenis Tanaman Kind of Plants	2017	2018	2019	2020 <sup>x</sup>
(1)	(2)	(3)	(4)	(5)
Alpukat	18 212	32 595	22 023	36 271
Anggur	-	-	-	-
Apel	-	-	-	-
Belimbing	1 415	1 826	2 367	1 809
Duku/Langsar/Kokosan	55	-	-	-
Durian	984	2 279	1 084	1 786
Jambu Air	1 667	2 630	3 547	4 805
Jambu Biji	4 862	4 352	4 847	6 173
Jengkol	-	-	-	-
Jeruk Besar	233	197	177	84
Jeruk Siam/Keprak	619	2 438	13 774	342 286
Mangga	56 927	99 211	60 627	80 640
Manggis	5	5	-	-
Markisa/Konyal	30	31	1 115	3 006
Melinjo	28	71	122	70
Nangka/Cempedak	22 914	46 336	42 083	66 213
Nenas	9 649	11 434	26 005	29 080
Pepaya	39 115	47 313	47 202	94 480
Petai	945	1 095	745	852
Pisang	224 895	152 706	456 244	823 132
Rambutan	1 408	1 810	3 358	4 196
Salak	2 975	2 894	3 415	15 176
Sawo	494	774	986	919
Sirsak	1 800	1 716	1 955	6 789
Sukun	538	741	433	1 640

Catatan/Note: ...

Sumber/Source: BPS, Statistik Pertanian Hortikultura SPH-BST/BPS-Statistics Indonesia, Agricultural Statistic for Horticulture SPH-BST

**5.2 PERKEBUNAN  
ESTATE CROPS**

**Tabel 5.2.1 Luas Areal Tanaman Perkebunan Menurut Kecamatan dan Jenis Tanaman di Kabupaten Sikka(ha), 2018 dan 2020**  
**Table 5.2.1 Planted Area of Estate Crops by Subdistrict and Type of Crops in Sikka Regency (ha), 2018 dan 2020**

Kecamatan Subdistrict	Kelapa Sawit/Oil Palm		Kelapa/Coconut	
	2019	2020*	2019	2020*
(1)	(2)	(3)	(4)	(5)
Paga	-	-	...	...
Mego	-	-	...	...
Tanawawo	-	-	...	...
Lela	-	-	...	...
Bola	-	-	...	...
Doreng	-	-	...	...
Mapitara	-	-	...	...
Talibura	-	-	...	...
Waigete	-	-	...	...
Waiblama	-	-	...	...
Kewapante	-	-	...	...
Hewokloang	-	-	...	...
Kangae	-	-	...	...
Palue	-	-	...	...
Koting	-	-	...	...
Nelle	-	-	...	...
Nita	-	-	...	...
Magepanda	-	-	...	...
Alok	-	-	...	...
Alok Barat	-	-	...	...
Alok Timur	-	-	...	...
<b>Kabupaten Sikka</b>	-	-	...	...



Lanjutan Tabel/Continued Table 5.2.1

Kecamatan Subdistrict	Karet/Rubber		Kopi/Coffee	
	2019	2020*	2019	2020*
(1)	(6)	(7)	(8)	(9)
Paga	-	-	...	...
Mego	-	-	...	...
Tanawawo	-	-	...	...
Lela	-	-	...	...
Bola	-	-	...	...
Doreng	-	-	...	...
Mapitara	-	-	...	...
Talibura	-	-	...	...
Waigete	-	-	...	...
Waiblama	-	-	...	...
Kewapante	-	-	...	...
Hewokloang	-	-	...	...
Kangae	-	-	...	...
Palue	-	-	...	...
Koting	-	-	...	...
Nelle	-	-	...	...
Nita	-	-	...	...
Magepanda	-	-	...	...
Alok	-	-	...	...
Alok Barat	-	-	...	...
Alok Timur	-	-	...	...
<b>Kabupaten Sikka</b>	-	-	...	...

Lanjutan Tabel/Continued Table 5.2.1

Kecamatan Subdistrict	Kakao/Cocoa		Tebu/Sugar cane	
	2019	2020*	2019	2020*
(1)	(10)	(11)	(12)	(13)
Paga	...	...	-	-
Mego	...	...	-	-
Tanawawo	...	...	-	-
Lela	...	...	-	-
Bola	...	...	-	-
Doreng	...	...	-	-
Mapitara	...	...	-	-
Talibura	...	...	-	-
Waigete	...	...	-	-
Waiblama	...	...	-	-
Kewapante	...	...	-	-
Hewokloang	...	...	-	-
Kangae	...	...	-	-
Palue	...	...	-	-
Koting	...	...	-	-
Nelle	...	...	-	-
Nita	...	...	-	-
Magepanda	...	...	-	-
Alok	...	...	-	-
Alok Barat	...	...	-	-
Alok Timur	...	...	-	-
<b>Kabupaten Sikka</b>	...	...	-	-

Lanjutan Tabel/Continued Table 5.2.1

Kecamatan Subdistrict	Teh/Tea		Tembakau/Tobacco	
	2019	2020*	2019	2020*
(1)	(14)	(15)	(16)	(17)
Paga	-	-	...	...
Mego	-	-	...	...
Tanawawo	-	-	...	...
Lela	-	-	...	...
Bola	-	-	...	...
Doreng	-	-	...	...
Mapitara	-	-	...	...
Talibura	-	-	...	...
Waigete	-	-	...	...
Waiblama	-	-	...	...
Kewapante	-	-	...	...
Hewokloang	-	-	...	...
Kangae	-	-	...	...
Palue	-	-	...	...
Koting	-	-	...	...
Nelle	-	-	...	...
Nita	-	-	...	...
Magepanda	-	-	...	...
Alok	-	-	...	...
Alok Barat	-	-	...	...
Alok Timur	-	-	...	...
<b>Kabupaten Sikka</b>	-	-	...	...

Catatan/Note: ...

Sumber/Source: ...

**Tabel** 5.2.2 **Produksi Perkebunan Menurut Kecamatan dan Jenis Tanaman di Kabupaten Sikka(ton), 2018 dan 2020**  
**Table** 5.2.2 **Production of Estate by Subdistrict and Type of Crops in Sikka Regency (ton), 2019 and 2020**

Kecamatan Subdistrict	Kelapa Sawit/Oil Palm		Kelapa/Coconut	
	2019	2020*	2019	2020*
(1)	(2)	(3)	(4)	(5)
Paga	-	-	...	...
Mego	-	-	...	...
Tanawawo	-	-	...	...
Lela	-	-	...	...
Bola	-	-	...	...
Doreng	-	-	...	...
Mapitara	-	-	...	...
Talibura	-	-	...	...
Waigete	-	-	...	...
Waiblama	-	-	...	...
Kewapante	-	-	...	...
Hewokloang	-	-	...	...
Kangae	-	-	...	...
Palue	-	-	...	...
Koting	-	-	...	...
Nelle	-	-	...	...
Nita	-	-	...	...
Magepanda	-	-	...	...
Alok	-	-	...	...
Alok Barat	-	-	...	...
Alok Timur	-	-	...	...
<b>Kabupaten Sikka</b>	-	-	...	...

Lanjutan Tabel/*Continued Table* 5.2.2

Kecamatan Subdistrict	Karet/Rubber		Kopi/Coffee	
	2019	2020*	2019	2020*
(1)	(6)	(7)	(8)	(9)
Paga	-	-	...	...
Mego	-	-	...	...
Tanawawo	-	-	...	...
Lela	-	-	...	...
Bola	-	-	...	...
Doreng	-	-	...	...
Mapitara	-	-	...	...
Talibura	-	-	...	...
Waigete	-	-	...	...
Waiblama	-	-	...	...
Kewapante	-	-	...	...
Hewokloang	-	-	...	...
Kangae	-	-	...	...
Palue	-	-	...	...
Koting	-	-	...	...
Nelle	-	-	...	...
Nita	-	-	...	...
Magepanda	-	-	...	...
Alok	-	-	...	...
Alok Barat	-	-	...	...
Alok Timur	-	-	...	...
<b>Kabupaten Sikka</b>	-	-	...	...

Lanjutan Tabel/*Continued Table* 5.2.2

Kecamatan Subdistrict	Kakao/Cocoa		Tebu/Sugar cane	
	2019	2020*	2019	2020*
(1)	(10)	(11)	(12)	(13)
Paga	...	...	-	-
Mego	...	...	-	-
Tanawawo	...	...	-	-
Lela	...	...	-	-
Bola	...	...	-	-
Doreng	...	...	-	-
Mapitara	...	...	-	-
Talibura	...	...	-	-
Waigete	...	...	-	-
Waiblama	...	...	-	-
Kewapante	...	...	-	-
Hewokloang	...	...	-	-
Kangae	...	...	-	-
Palue	...	...	-	-
Koting	...	...	-	-
Nelle	...	...	-	-
Nita	...	...	-	-
Magepanda	...	...	-	-
Alok	...	...	-	-
Alok Barat	...	...	-	-
Alok Timur	...	...	-	-
<b>Kabupaten Sikka</b>	...	...	-	-

Lanjutan Tabel/*Continued Table* 5.2.2

Kecamatan <i>Subdistrict</i>	Teh/ <i>Tea</i>		Tembakau/ <i>Tobacco</i>	
	2019	2020*	2019	2020*
(1)	(14)	(15)	(16)	(17)
Paga	-	-	...	...
Mego	-	-	...	...
Tanawawo	-	-	...	...
Lela	-	-	...	...
Bola	-	-	...	...
Doreng	-	-	...	...
Mapitara	-	-	...	...
Talibura	-	-	...	...
Waigete	-	-	...	...
Waiblama	-	-	...	...
Kewapante	-	-	...	...
Hewokloang	-	-	...	...
Kangae	-	-	...	...
Palue	-	-	...	...
Koting	-	-	...	...
Nelle	-	-	...	...
Nita	-	-	...	...
Magepanda	-	-	...	...
Alok	-	-	...	...
Alok Barat	-	-	...	...
Alok Timur	-	-	...	...
<b>Kabupaten Sikka</b>	-	-	...	...

Catatan/*Note*: ...

Sumber/*Source*: ...






**Total Nilai Air**  
*Total Value of Water*  
**Rp12 Milyar**  
*Rp12 Billion*

**Jumlah Pelanggan Air**  
*Number of Water Customers*  
**16.823 Orang**  
*16.823 Persons*

**Jumlah Air**  
**Yang Disalurkan**  
*Distributed Water*  
**2.583.623 m<sup>2</sup>**

**JUMLAH PELANGGAN**  
**DAN AIR**  
**YANG DISALURKAN**  
**TAHUN 2020**  
*Number of Customers*  
*and Distributed Water, 2020*





**PENJELASAN TEKNIS****TECHNICAL NOTES**

- |                                                                                                                                                                                                                                                                                                                                                                      |                                                                                                                                                                                                                                                                                                                                         |
|----------------------------------------------------------------------------------------------------------------------------------------------------------------------------------------------------------------------------------------------------------------------------------------------------------------------------------------------------------------------|-----------------------------------------------------------------------------------------------------------------------------------------------------------------------------------------------------------------------------------------------------------------------------------------------------------------------------------------|
| <p>1. Perusahaan atau usaha industri adalah suatu unit (kesatuan) usaha yang melakukan kegiatan ekonomi, bertujuan menghasilkan barang atau jasa, terletak pada suatu bangunan atau lokasi tertentu, dan mempunyai catatan administrasi tersendiri mengenai produksi dan struktur biaya serta ada seorang atau lebih yang bertanggung jawab atas usaha tersebut.</p> | <p>1. <i>A manufacturing establishment is defined as a production unit engaged in economic activity, producing goods or services, located in a building or in a certain location, keeping a business record concerning the production and cost structure, and having a person or more that are responsible to those activities.</i></p> |
| <p>2. Pelanggan adalah individu atau kelompok, baik rumah tangga, perusahaan atau institusi nonprofit yang membeli air bersih dari perusahaan air bersih.</p>                                                                                                                                                                                                        | <p>2. <i>Customers are individuals or groups, whether household company or non-profit institutions that buy water supply from water supply establishment.</i></p>                                                                                                                                                                       |
| <p>3. Air disalurkan adalah volume air bersih dari perusahaan air bersih.</p>                                                                                                                                                                                                                                                                                        | <p>3. <i>Distributed water is the volume of water supply from water supply establishment.</i></p>                                                                                                                                                                                                                                       |

**ULASAN**

**DESCRIPTION**

**Energi**

Jumlah pelanggan listrik meningkat dari tahun ke tahun. Jumlah pelanggan listrik bertambah kurang lebih 6.000 pelanggan pada tahun 2019. PLN memproduksi 119.399 KWh sepanjang tahun 2019 untuk memenuhi kebutuhan 58.785 pelanggan PLN.

**Energy**

*Number of electricity customer annually raising. There are around 6,000 new customer in 2019. The State electrical provider produce 119,399 KWh in 2019 to provide electricity for its 58,785 customer.*

<https://sikkakab.bps.go.id>

**Tabel**  
**Table** 6.1

**Daya Terpasang, Produksi, dan Distribusi Listrik PT. PLN (Persero) pada Cabang/Ranting PLN Menurut Kecamatan di Kabupaten Sikka, 2020**  
*Installed Electricity Power, Production, and Distribution of PT. PLN (Persero) at PLN Branch by Subdistrict in Sikka Regency, 2020*

Kecamatan Subdistrict	Daya Terpasang Installed Electricity Power (KW)	Produksi Listrik Electricity Production (KWh)	Listrik Terjual Electricity Sold (KWh)	Dipakai Sendiri Own Used (KWh)	Susut/ Hilang Shrinkage/ Lost (KWh)
(1)	(2)	(3)	(4)	(5)	(6)
Paga	...	...	...	...	...
Mego	...	...	...	...	...
Tanawawo	...	...	...	...	...
Lela	...	...	...	...	...
Bola	...	...	...	...	...
Doreng	...	...	...	...	...
Mapitara	...	...	...	...	...
Talibura	...	...	...	...	...
Waigete	...	...	...	...	...
Waiblama	...	...	...	...	...
Kewapante	...	...	...	...	...
Hewokloang	...	...	...	...	...
Kangae	...	...	...	...	...
Palue	...	...	...	...	...
Koting	...	...	...	...	...
Nelle	...	...	...	...	...
Nita	...	...	...	...	...
Magepanda	...	...	...	...	...
Alok	...	...	...	...	...
Alok Barat	...	...	...	...	...
Alok Timur	...	...	...	...	...
<b>Kabupaten Sikka</b>	<b>67 080</b>	<b>119 399</b>	<b>72 802</b>	<b>2 524</b>	<b>5 413</b>

Catatan/Note: ...

Sumber/Source: PT. PLN (Persero) Area Flores Bagian Timur State Electrical Provider of Eastern Flores Area

**Tabel**  
**Table 6.2****Jumlah Pelanggan Listrik Menurut Kecamatan di  
Kabupaten Sikka, 2016–2020**  
**Number of Electricity Customers by Subdistrict in Sikka  
Regency, 2016–2020**

Kecamatan Subdistrict	2016	2017	2018	2019	2020
(1)	(2)	(3)	(4)	(5)	(6)
Paga	...	...	...	...	...
Mego	...	...	...	...	...
Tanawawo	...	...	...	...	...
Lela	...	...	...	...	...
Bola	...	...	...	...	...
Doreng	...	...	...	...	...
Mapitara	...	...	...	...	...
Talibura	...	...	...	...	...
Waigete	...	...	...	...	...
Waiblama	...	...	...	...	...
Kewapante	...	...	...	...	...
Hewokloang	...	...	...	...	...
Kangae	...	...	...	...	...
Palue	...	...	...	...	...
Koting	...	...	...	...	...
Nelle	...	...	...	...	...
Nita	...	...	...	...	...
Magepanda	...	...	...	...	...
Alok	...	...	...	...	...
Alok Barat	...	...	...	...	...
Alok Timur	...	...	...	...	...
<b>Kabupaten Sikka</b>	<b>44 879</b>	<b>46 611</b>	<b>52 741</b>	<b>58 785</b>	<b>...</b>

Catatan/Note: ...

Sumber/Source: PT. PLN (Persero) Area Flores Bagian Timur State Electrical Provider of Eastern Flores Area

**Tabel**  
**Table** 6.3**Jumlah Pelanggan dan Air yang Disalurkan Menurut Kecamatan di Kabupaten Sikka, 2020**  
**Number of Customers and Distributed Water by Subdistrict in Sikka Regency, 2020**

Kecamatan Subdistrict	Pelanggan Number of Customers	Air Disalurkan Distributed Water (m <sup>3</sup> )	Nilai Value (Rp)
(1)	(2)	(3)	(4)
Paga	...	...	...
Mego	...	...	...
Tanawawo	...	...	...
Lela	...	...	...
Bola	...	...	...
Doreng	...	...	...
Mapitara	...	...	...
Talibura	...	...	...
Waigete	...	...	...
Waiblama	...	...	...
Kewapante	...	...	...
Hewokloang	...	...	...
Kangae	...	...	...
Palue	...	...	...
Koting	...	...	...
Nelle	...	...	...
Nita	...	...	...
Magepanda	...	...	...
Alok	...	...	...
Alok Barat	...	...	...
Alok Timur	...	...	...
<b>Kabupaten Sikka</b>	<b>16 823</b>	<b>2 583 623</b>	<b>12 888 808 408</b>

Catatan/Note: ...

Sumber/Source: PDAM Kabupaten Sikka Regional Water Supply Provider of Sikka Regency





**JUMLAH RUMAH MAKAN  
MENURUT KECAMATAN, 2016-2019**

*Number of Restourants by Subdistrict, 2016-2019*

**2018**

Alok Timur : 48 RM
Alok: 37 RM
Alok Barat: 10 RM
Kewapante: 5 RM
Kange: 4 RM
Nita: 2 RM
Paga: 1 RM

**2019**

Alok Timur : 53 RM
Alok: 42 RM
Alok Barat: 7 RM
Kange: 6 RM
Kewapante: 4 RM
Nita: 2 RM
Paga: 1 RM

**2017**

Alok Timur : 42 RM
Alok: 38 RM
Alok Barat: 8 RM
Kewapante: 4 RM
Nita: 2 RM
Kange: 2 RM
Paga: 1 RM



**2016**

Alok Timur : 40 RM
Alok: 28 RM
Kewapante: 5 RM
Kange: 2 RM
Alok Barat: 2 RM
Nita: 2 RM

▲ **Jumlah Rumah Makan (RM)  
Di Kabupaten Sikka Tahun 2019**  
115 Rumah Makan

*The Number of Restaurants in Sikka District at 2019 Increase*



**PENJELASAN TEKNIS**

1. Usaha penyediaan akomodasi adalah usaha yang menyediakan pelayanan penginapan yang dapat dilengkapi dengan pelayanan pariwisata lainnya. Usaha penyediaan akomodasi dapat berupa hotel, vila, pondok wisata, bumi perkemahan, persinggahan karavan, dan akomodasi lainnya yang digunakan untuk tujuan pariwisata.

**TECHNICAL NOTES**

1. *The business of providing accommodation is a business that provides specialty services that can be equipped with other tourism services. It includes hotel, villa, cottage, camping, caravan stop, and other accommodation that are used for tourism purposes.*

<https://sikkakab.bps.go.id>

**ULASAN**

**DESCRIPTION**

**Pariwisata**

**Tourism**

Jumlah rumah makan/restoran di Kabupaten Sikka pada tahun 2019 sebanyak 115.

*In 2019, the number of restaurants in Sikka Regency about 115.*

<https://sikkakab.bps.go.id>

**Tabel**  
**Table** 7.1

**Jumlah Rumah Makan/Restoran Menurut Kecamatan di Kabupaten Sikka, 2016–2019**  
**Number of Restaurants by Subdistrict in Sikka Regency, 2016–2019**

Kecamatan Subdistrict	2016	2017	2018	2019
(1)	(2)	(3)	(4)	(5)
Paga	-	1	1	1
Mego	-	-	-	-
Tanawawo	-	-	-	-
Lela	-	-	-	-
Bola	-	-	-	-
Doreng	-	-	-	-
Mapitara	-	-	-	-
Talibura	-	-	-	-
Waigete	-	-	-	-
Waiblama	-	-	-	-
Kewapante	5	4	5	4
Hewokloang	-	-	-	-
Kangae	2	2	4	6
Palue	-	-	-	-
Koting	-	-	-	-
Nelle	-	-	-	-
Nita	2	2	2	2
Magepanda	-	-	-	-
Alok	28	38	37	42
Alok Barat	2	8	10	7
Alok Timur	40	42	48	53
<b>Kabupaten Sikka</b>	<b>79</b>	<b>97</b>	<b>107</b>	<b>115</b>

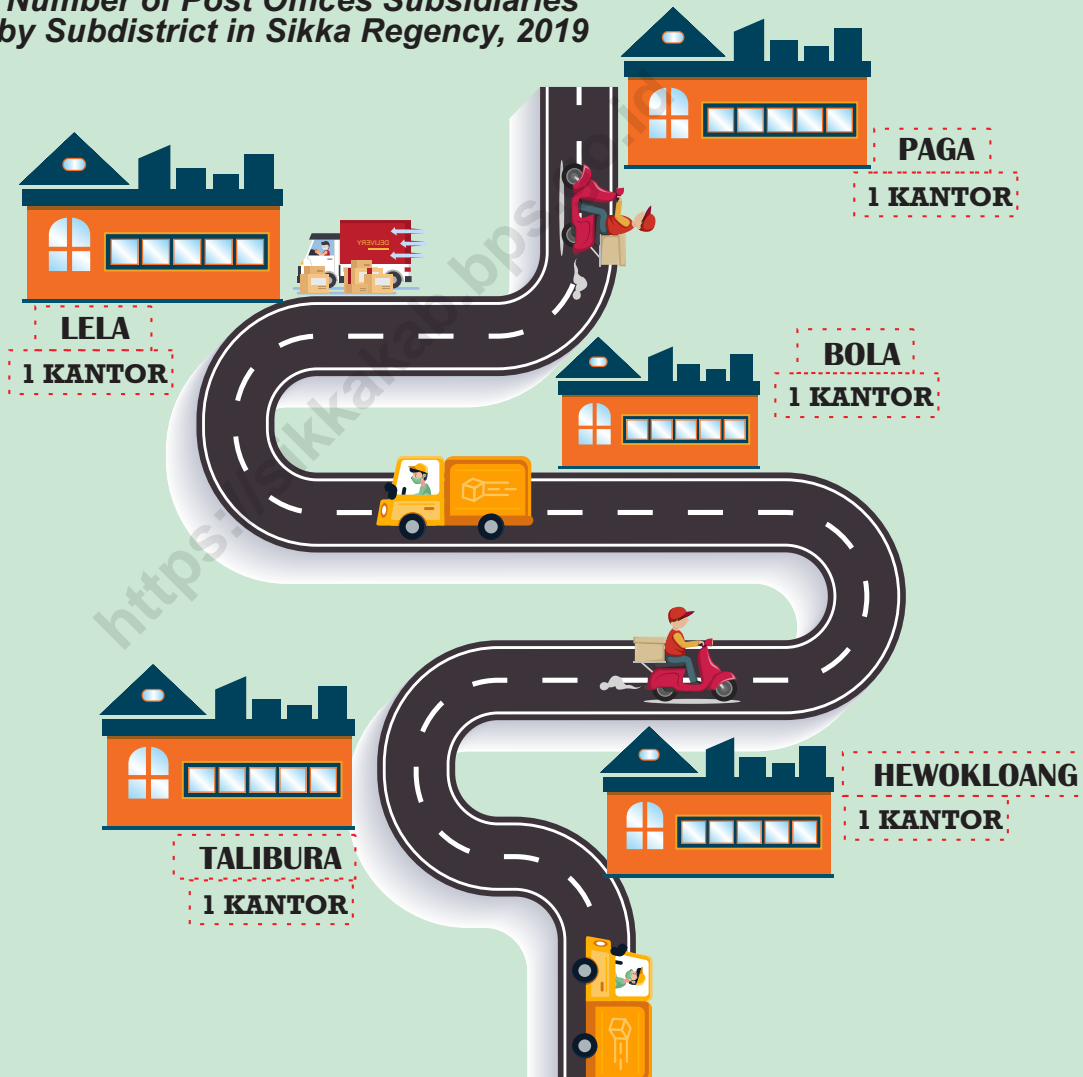
Catatan/Note: ...

Sumber/Source: ...



Jumlah Kantor Pos Pembantu Menurut  
Kecamatan di Kabupaten Sikka, 2020

Number of Post Offices Subsidiaries  
by Subdistrict in Sikka Regency, 2019







**PENJELASAN TEKNIS**

1. Data transportasi dan komunikasi meliputi:
  - a. Panjang jalan
  - b. Pos dan telekomunikasi.
2. Data panjang jalan negara dan jalan provinsi bersumber dari Kementerian Pekerjaan Umum dan Perumahan Rakyat, sedangkan jalan kabupaten/kota bersumber dari Dinas Pekerjaan Umum Kabupaten/Kota, diolah dari daftar PJ-II/5.
3. Kantor Pos adalah tempat pemberi pelayanan komunikasi tertulis dan atau surat elektronik, layanan paket, layanan logistik, layanan transaksi keuangan, dan layanan keagenan pos untuk kepentingan umum. Rumah pos berfungsi sama seperti kantor pos dan kantor pos pembantu, bedanya rumah pos biasanya terletak di daerah terpencil.

**TECHNICAL NOTES**

1. *Data on transportations and communications cover:*
  - a. *Length of road*
  - b. *Post and telecommunication*
2. *Data on the length of state and provincial roads were taken from the Ministry of Public Works and Housing, while the regency/municipality roads data were taken from Regency/Municipality Public Works Offices, based on PJ-II/5 questionnaire.*
3. *Post Office is a service provider facility of written communication and or electronic mail, parcel service, logistics services, financial transaction services, and postal services to the public. Postal house has the same function as the post office and subsidiary of post office, the difference is that postal house is usually located in remote areas.*

**ULASAN**

**DESCRIPTION**

**Komunikasi**

Jumlah Kantor Pos Pembantu di Kabupaten Sikka adalah sebanyak 6 unit yang tersebar di sebagian besar wilayah kecamatan di Kabupaten Sikka.

**Communication**

*The number of Branch Post Offices in Sikka Regency are 6 units that exist largely in subdistricts in Sikka Regency.*

<https://sikkakab.bps.go.id>

## 8.1 TRANSPORTASI TRANSPORTATION

**Tabel** 8.1.1 **Panjang Jalan Menurut Tingkat Kewenangan Pemerintahan di Kabupaten Sikka(km), 2017–2019**  
**Table** 8.1.1 **Length of Roads by Level of Government Authority in Sikka Regency (km), 2017–2019**

<b>Tingkat Kewenangan Pemerintahan</b> <i>Level of Government Authority</i>	<b>2018</b>	<b>2019</b>	<b>2020</b>
(1)	(2)	(3)	(4)
Negara/ <i>State</i>	...	...	...
Provinsi/ <i>Province</i>	...	...	...
Kabupaten/Kota <i>Regency/Municipality</i>	...	...	...
<b>Jumlah/Total</b>	...	...	...

Catatan/*Note*: ...

Sumber/*Source*: ...

**Tabel 8.1.2** Panjang Jalan Menurut Jenis Permukaan Jalan di Kabupaten Sikka(km), 2018–2020  
**Table** Length of Roads by Type of Road Surface in Sikka Regency (km), 2018–2020

Jenis Permukaan Jalan Type of Road Surface	2018	2019	2020
(1)	(2)	(3)	(4)
Aspal/Paved	89,99	90,34	...
Kerikil/Gravel	-	-	...
Tanah/Soil	0,35	0,35	...
Lainnya/Others	-	-	...
<b>Jumlah/Total</b>	<b>90,34</b>	<b>90,69</b>	<b>...</b>

Catatan/Note: ...

Sumber/Source: Dinas Pekerjaan Umum dan Penataan Ruang Provinsi Nusa Tenggara Timur/ Public Work Service and Settlement of Nusa Tenggara Timur Province

**Tabel 8.1.3** Panjang Jalan Menurut Kondisi Jalan di Kabupaten Sikka (km), 2018–2020  
**Table** *Length of Roads by Condition of Roads in Sikka Regency (km), 2018–2020*

Kondisi Jalan Condition of Roads	2018	2019	2020
(1)	(2)	(3)	(4)
Baik/Good	66,51	72,88	...
Sedang/Moderate	8,25	4,80	...
Rusak/Damage	3,69	0,60	...
Rusak Berat/Severely Damage	11,89	12,06	...
<b>Jumlah/Total</b>	<b>90,34</b>	<b>90,34</b>	<b>...</b>

Catatan/Note: ...

Sumber/Source: Dinas Pekerjaan Umum dan Penataan Ruang Provinsi Nusa Tenggara Timur/ Public Work Service and Settlement of Nusa Tenggara Timur Province

## 8.2 KOMUNIKASI COMMUNICATION

**Tabel 8.2.1** Jumlah Kantor Pos Pembantu Menurut Kecamatan di Kabupaten Sikka, 2017–2020  
*Number of Post Offices Subsidiaries by Subdistrict in Sikka Regency, 2017–2020*

Kecamatan Subdistrict	2017	2018	2019	2020
(1)	(2)	(3)	(4)	(5)
Paga	1	1	1	1
Mego	-	-	-	-
Tanawawo	-	-	-	-
Lela	1	1	1	1
Bola	1	1	1	1
Doreng	-	-	-	-
Mapitara	-	-	-	-
Talibura	1	1	1	1
Waigete	-	-	-	-
Waiblama	-	-	-	-
Kewapante	1	1	1	1
Hewokloang	-	-	-	-
Kangae	-	-	-	-
Palue	-	-	-	-
Koting	-	-	-	-
Nelle	-	-	-	-
Nita	-	-	-	-
Magepanda	-	-	-	-
Alok	-	-	-	-
Alok Barat	-	-	-	-
Alok Timur	1	1	1	1
<b>Kabupaten Sikka</b>	<b>6</b>	<b>6</b>	<b>6</b>	<b>6</b>

Catatan/Note: ...

Sumber/Source: Kantor Pos dan Giro Maumere/Post Office of Maumere

**JUMLAH KOPERASI MENURUT JENIS KOPERASI, 2019**

*Number of Cooperative by Kind of Cooperative, 2019*

**KUD  
10 UNIT**

**LAINNYA/OTHER  
77 UNIT**



**KPRI  
14 UNIT**

**KOPKAR  
62 UNIT**





**PENJELASAN TEKNIS****TECHNICAL NOTES**

1. Koperasi adalah badan usaha yang beranggotakan orang seorang atau badan hukum koperasi dengan melandaskan kegiatannya berdasarkan prinsip koperasi sekaligus sebagai gerakan ekonomi rakyat yang berdasar atas asas kekeluargaan.
  2. Sisa hasil usaha koperasi merupakan pendapatan koperasi yang diperoleh dalam satu tahun buku dikurangi dengan biaya, penyusutan, dan kewajiban lainnya termasuk pajak dalam tahun buku yang bersangkutan.
  3. Data harga yang disajikan meliputi:
    - a. Harga eceran beras di beberapa kota;
    - b. Harga eceran nasional beberapa jenis barang;
    - c. Indeks Harga Konsumen (IHK) dan laju inflasi;
    - d. Indeks Harga Perdagangan Besar (IHPB);
    - e. Indeks harga yang diterima dan dibayar petani;
    - f. Harga Produsen Gabah Kering Giling (GKG), Gabah Kering Panen (GKP), dan Gabah Kualitas Rendah ditingkat petanian penggilingan;
    - g. Indeks Harga Produsen (IHP)
  4. Rata-rata harga eceran beras diolah dari survei mingguan Badan Pusat Statistik (BPS) di beberapa kota. Karena beragamnya kualitas
1. *Cooperative is an establishment that its members are people or establishments with legal status of cooperative and its activities based on people economic movement.*
  2. *Net profit of cooperative is gross income in one year minus expenses, depreciation, and other liabilities including taxes in current year.*
  3. *Price statistics covers:*
    - a. *Retail prices of rice in several cities;*
    - b. *National retail prices of several commodities;*
    - c. *Consumer Price Index (CPI) and inflation rates;*
    - d. *Wholesale Price Index (WPI);*
    - e. *Indices of prices received and paid by farmers;*
    - f. *Producer Price of Dried Unhusked Grain, Dried Harvested Grain, and Low Quality Grain at the farmer level and the huller level;*
    - g. *Producer Price Index (PPI)*
  4. *The average retail price of rice is compiled through the weekly price survey conducted by the BPS-Statistics Indonesia in several*

beras di masing-masing kota, maka harga yang disajikan adalah rata-rata harga beras tertimbang.

*cities. Due to the different qualities of rice in each city, the weighted average price of rice is used.*

5. Rata-rata harga eceran nasional beberapa jenis barang yang diolah dari hasil survei mingguan BPS dalam publikasi ini terbatas hanya pada 10 komoditas.

5. *The national average retail prices of several commodities which are compiled from the weekly price survey conducted by BPS-Statistics Indonesia for the purpose of this publication are limited to 10 commodities.*

6. IHK merupakan indikator inflasi di Indonesia. Sejak Januari 2020, IHK dihitung berdasarkan Survei Biaya Hidup (SBH) di 90 kota tahun 2018 yang mencakup sekitar 248–473 komoditas.

6. *CPI is the indicator of inflation in Indonesia. Since January 2020, the CPI has been calculated from the 2018 Cost of Living Survey (CLS) of 90 cities, which covered 248–473 commodities.*

7. IHK mencakup 11 kelompok, yaitu: makanan, minuman, dan tembakau; pakaian dan alas kaki; perumahan, air, listrik, dan bahan bakar rumah tangga; perlengkapan, peralatan, dan pemeliharaan rutin rumah tangga; kesehatan; transportasi; informasi, komunikasi, dan jasa keuangan; rekreasi, olahraga, dan budaya; pendidikan; penyediaan makanan dan minuman/restoran; perawatan pribadi dan jasa lainnya.

7. *CPI consists of 11 groups as follows: food, beverages, and tobacco; clothing and footwear; housing, water, electricity, gas, and other fuels; furnishings, household equipment, and routine household maintenance; health; transport; information, communication, and financial services; recreation, sport, and culture; education; food and beverage services/restaurant; personal care and other services.*

**ULASAN****DESCRIPTION****Koperasi**

Jumlah Koperasi di Kabupaten Sikka sebanyak 163 unit pada tahun 2019.

**Cooperative**

*Number of Cooperative in Sikka Regency is 163 unit in 2019.*

<https://sikkakab.bps.go.id>

**Tabel**  
**Table** 9.1**Jumlah Koperasi Aktif Menurut Kecamatan di Kabupaten Sikka, 2016–2019**  
**Number of Active Cooperative by Subdistrict in Sikka Regency, 2016–2019**

Kecamatan Subdistrict	2016	2017	2018	2019
(1)	(2)	(3)	(4)	(5)
Paga	5	5	5	...
Mego	2	2	2	...
Tanawawo	2	2	2	...
Lela	4	4	4	...
Bola	8	8	8	...
Doreng	3	3	3	...
Mapitara	-	-	-	...
Talibura	4	4	4	...
Waigete	2	2	2	...
Waiblama	10	10	10	...
Kewapante	13	13	13	...
Hewokloang	2	2	2	...
Kangae	6	6	6	...
Palue	4	4	4	...
Koting	5	5	5	...
Nelle	1	1	1	...
Nita	18	18	18	...
Magepanda	2	2	2	...
Alok	31	31	31	...
Alok Barat	7	7	7	...
Alok Timur	34	34	34	...
<b>Nama Kabupaten/Kota</b>	<b>163</b>	<b>163</b>	<b>163</b>	<b>...</b>

Catatan/Note: ...

Sumber/Source: ...

**Tabel**  
**Table** 9.2**Jumlah Koperasi Menurut Jenis Koperasi dan Kecamatan di Kabupaten Sikka, 2019**  
**Number of Cooperative by Kind of Cooperative and Subdistrict in Sikka Regency, 2019**

Kecamatan Subdistrict	Jenis Koperasi/ Kind of Cooperative					Jumlah Total
	KUD	KPRI	KOPKAR	KOPPAS	Lainnya Other	
(1)	(2)	(3)	(4)	(5)	(6)	(7)
Paga	1	-	-	...	4	5
Mego	-	-	2	...	-	2
Tanawawo	1	-	-	...	1	2
Lela	1	-	2	...	1	4
Bola	1	-	4	...	3	8
Doreng	-	-	3	...	-	3
Mapitara	-	-	-	...	-	-
Talibura	1	-	2	...	1	4
Waigete	-	-	1	...	1	2
Waiblama	1	-	4	...	5	10
Kewapante	1	-	3	...	9	13
Hewokloang	-	-	1	...	1	2
Kangae	-	-	4	...	2	6
Palue	1	-	3	...	-	4
Koting	-	-	4	...	1	5
Nelle	-	-	-	...	1	1
Nita	1	-	7	...	10	18
Magepanda	-	-	-	...	2	2
Alok	1	7	8	...	15	31
Alok Barat	-	-	2	...	5	7
Alok Timur	-	7	12	...	15	34
<b>Nama Kabupaten/Kota</b>	<b>10</b>	<b>14</b>	<b>62</b>	<b>...</b>	<b>77</b>	<b>163</b>

Catatan/Note: ...

Sumber/Source: ...

**Tabel**  
**Table** 9.3**Indeks Harga Konsumen per Bulan Menurut Kelompok Pengeluaran (2018=100) di Kabupaten Sikka, 2020**  
**Consumer Price Index per Month by Expenditure Group (2018=100) in Sikka Regency, 2020**

<b>Bulan</b> <b>Month</b>	<b>Makanan, Minuman dan</b> <b>Tembakau</b> <b>Food, Beverages and</b> <b>Tobacco</b>	<b>Pakaian dan Alas Kaki</b> <b>Clothing and Footwear</b>	<b>Perumahan, Air, Listrik,</b> <b>dan Bahan Bakar Rumah</b> <b>Tangga</b> <b>Housing, Water,</b> <b>Electricity, and Household</b> <b>Fuels</b>
(1)	(2)	(3)	(4)
Januari/January	108,34	103,92	100,83
Februari/February	107,45	104,33	100,82
Maret/March	105,45	105,11	100,78
April/April	105,24	105,10	100,77
Mei/May	104,62	105,01	100,74
Juni/June	105,07	108,27	100,73
Juli/July	105,28	108,34	100,71
Agustus/August	106,79	108,40	100,66
September/September	106,03	108,50	100,79
Oktober/October	108,09	108,55	100,77
November/November	108,33	108,51	100,79
Desember/December	109,85	108,46	100,63
<b>2020</b>			

Lanjutan Tabel/*Continued Table 9.3*

<b>Bulan</b> <i>Month</i>	<b>Perlengkapan, Peralatan, dan Pemeliharaan Rutin Rumah Tangga</b> <i>Furnishing, Household Equipment and Routine Household Maintenance</i>	<b>Kesehatan</b> <i>Health</i>	<b>Transportasi</b> <i>Transport</i>
(1)	(5)	(6)	(7)
Januari/ <i>January</i>	102,33	105,03	104,39
Februari/ <i>February</i>	102,37	105,15	101,74
Maret/ <i>March</i>	102,46	105,17	98,97
April/ <i>April</i>	102,61	105,17	99,24
Mei/ <i>May</i>	102,68	105,53	100,51
Juni/ <i>June</i>	102,90	105,96	101,65
Juli/ <i>July</i>	102,95	106,04	101,80
Agustus/ <i>August</i>	102,88	106,99	103,12
September/ <i>September</i>	103,06	107,42	101,82
Oktober/ <i>October</i>	103,03	108,45	102,30
November/ <i>November</i>	103,11	108,45	104,22
Desember/ <i>December</i>	102,94	109,47	105,48
<b>2020</b>			

Lanjutan Tabel/Continued Table 9.3

<b>Bulan Month</b>	<b>Informasi, Komunikasi, dan Jasa Keuangan Information, Communication and Financial Services</b>	<b>Rekreasi, Olahraga, dan Budaya Recreation, Sport, and Culture</b>	<b>Pendidikan Education</b>
(1)	(8)	(9)	(10)
Januari/January	99,94	105,00	101,71
Februari/February	99,91	105,00	101,72
Maret/March	99,86	105,00	101,72
April/April	97,82	105,00	101,72
Mei/May	97,84	105,22	101,72
Juni/June	97,83	104,20	101,64
Juli/July	98,10	103,85	100,61
Agustus/August	97,61	105,29	100,61
September/September	97,52	105,26	100,61
Oktober/October	97,01	107,75	102,49
November/November	96,90	109,89	102,49
Desember/December	97,03	109,89	102,49
<b>2020</b>			



Lanjutan Tabel/*Continued Table* 9.3

<b>Bulan Month</b>	<b>Penyediaan Makanan dan Minuman/Restoran Food and Beverage Services/Restaurant</b>	<b>Perawatan Pribadi dan Jasa Lainnya Personal Care and Other Services</b>	<b>Umum General</b>
(1)	(11)	(12)	(13)
Januari/ <i>January</i>	101,37	105,93	104,61
Februari/ <i>February</i>	106,45	106,93	104,35
Maret/ <i>March</i>	106,45	106,93	103,42
April/ <i>April</i>	106,45	108,52	103,36
Mei/ <i>May</i>	106,45	109,62	103,31
Juni/ <i>June</i>	108,14	110,29	103,88
Juli/ <i>July</i>	108,06	110,86	103,96
Agustus/ <i>August</i>	108,08	111,85	104,70
September/ <i>September</i>	108,23	111,51	104,33
Oktober/ <i>October</i>	108,23	111,24	105,24
November/ <i>November</i>	108,48	111,07	105,54
Desember/ <i>December</i>	108,48	112,48	106,28
<b>2020</b>			

Catatan/*Note*: ...Sumber/*Source*: BPS, Survei Harga Konsumen/*BPS-Statistics Indonesia, Consumer Price Survey*

**Tabel**  
**Table** 9.4**Laju Inflasi Bulanan Menurut Kelompok Pengeluaran  
(2018=100) di Kabupaten Sikka, 2020**  
**Monthly Inflation Rate by Expenditure Group (2018=100) in  
Sikka Regency, 2020**

<b>Bulan</b> <b>Month</b>	<b>Makanan, Minuman dan Tembakau</b> <b>Food, Beverages and Tobacco</b>	<b>Pakaian dan Alas Kaki</b> <b>Clothing and Footwear</b>	<b>Perumahan, Air, Listrik, dan Bahan Bakar Rumah Tangga</b> <b>Housing, Water, Electricity, and Household Fuels</b>
(1)	(2)	(3)	(4)
Januari/January	2,17	0,00	0,07
Februari/February	- 0,82	0,39	- 0,01
Maret/March	- 1,86	0,75	- 0,04
April/April	- 0,20	- 0,01	- 0,01
Mei/May	- 0,59	- 0,09	- 0,03
Juni/June	0,43	3,10	- 0,01
Juli/July	0,20	0,06	- 0,02
Agustus/August	1,43	0,06	- 0,05
September/September	- 0,71	0,09	0,13
Oktober/October	1,94	0,05	- 0,02
November/November	0,22	- 0,04	0,02
Desember/December	1,40	- 0,05	- 0,16
<b>2020</b>			

Lanjutan Tabel/*Continued Table 9.4*

<b>Bulan</b> <i>Month</i>	<b>Perlengkapan, Peralatan, dan Pemeliharaan Rutin Rumah Tangga</b> <i>Furnishing, Household Equipment and Routine Household Maintenance</i>	<b>Kesehatan</b> <i>Health</i>	<b>Transportasi</b> <i>Transport</i>
(1)	(5)	(6)	(7)
Januari/ <i>January</i>	0,03	0,06	-2,64
Februari/ <i>February</i>	0,04	0,11	-2,54
Maret/ <i>March</i>	0,09	0,02	-2,72
April/ <i>April</i>	0,15	0,00	0,27
Mei/ <i>May</i>	0,07	0,34	1,28
Juni/ <i>June</i>	0,21	0,41	1,13
Juli/ <i>July</i>	0,05	0,08	0,15
Agustus/ <i>August</i>	-0,07	0,09	1,30
September/ <i>September</i>	0,17	0,40	-1,26
Oktober/ <i>October</i>	-0,03	0,96	0,47
November/ <i>November</i>	0,08	0,00	1,88
Desember/ <i>December</i>	-0,16	0,94	1,21
<b>2020</b>			

Lanjutan Tabel/Continued Table 9.4

<b>Bulan Month</b>	<b>Informasi, Komunikasi, dan Jasa Keuangan Information, Communication and Financial Services</b>	<b>Rekreasi, Olahraga, dan Budaya Recreation, Sport, and Culture</b>	<b>Pendidikan Education</b>
(1)	(8)	(9)	(10)
Januari/January	- 0,04	1,20	0,00
Februari/February	- 0,03	0,00	0,01
Maret/March	- 0,05	0,00	0,00
April/April	- 2,04	0,00	0,00
Mei/May	0,02	0,21	0,00
Juni/June	- 0,01	- 0,97	- 0,08
Juli/July	0,28	- 0,34	- 1,01
Agustus/August	- 0,50	1,39	0,00
September/September	- 0,09	- 0,03	0,00
Oktober/October	- 0,52	2,37	1,87
November/November	- 0,11	1,99	0,00
Desember/December	0,13	0,00	0,00
<b>2020</b>			

Lanjutan Tabel/Continued Table 9.4

<b>Bulan Month</b>	<b>Penyediaan Makanan dan Minuman/Restoran Food and Beverage Services/Restaurant</b>	<b>Perawatan Pribadi dan Jasa Lainnya Personal Care and Other Services</b>	<b>Umum General</b>
(1)	(11)	(12)	(13)
Januari/January	0,29	0,48	0,64
Februari/February	5,01	0,44	- 0,25
Maret/March	0,00	0,50	- 0,89
April/April	0,00	1,49	- 0,06
Mei/May	0,00	1,01	- 0,05
Juni/June	1,59	0,61	0,55
Juli/July	- 0,07	0,52	0,08
Agustus/August	0,02	0,89	0,71
September/September	0,14	- 0,30	- 0,35
Oktober/October	0,00	- 0,24	0,87
November/November	0,23	- 0,15	0,29
Desember/December	0,00	1,27	0,7
<b>2020</b>			

Catatan/Note: ...

Sumber/Source: BPS, Survei Harga Konsumen/BPS-Statistics Indonesia, Consumer Price Survey



**Rata-rata Pengeluaran per Kapita Sebulan  
Menurut Jenis Komoditas (rupiah)  
di Kabupaten Sikka Tahun 2020**

**Bukan Makanan/  
Non-Food**

Komoditas tahan lama  
*Durable goods*  
**Rp42.158**



Pajak, pungutan, dan asuransi  
*Taxes and insurances*  
**Rp29.822**

Keperluan pesta dan upacara  
*Parties and ceremonies*  
**Rp8.042**

Perumahan dan fasilitas kesehatan  
*Housing and household facilities*  
**Rp165.252**

Aneka komoditas dan jasa  
*Goods and services*  
**Rp91.179**

Pakaian, alas kaki, dan tutup kepala  
*Clothing, footwear, and headgear*  
**Rp18.498**

Padi-padian  
*Cereals*  
**Rp92.119**



**Makanan/Food**

Ikan, udang, cumi, kerang  
*Fish, shrimp, squid, shell*  
**Rp45.572**





**PENJELASAN TEKNIS****TECHNICAL NOTES**

1. Kegiatan pengumpulan data sosial dan ekonomi yang dilaksanakan secara rutin oleh BPS melalui Survei Sosial Ekonomi Nasional (Susenas).
  2. Sejak tahun 2011 sampai dengan 2014, pengumpulan data Susenas konsumsi pengeluaran rumah tangga dilaksanakan secara triwulanan. Mulai tahun 2015 pengumpulan data Susenas dilaksanakan dua kali dalam setahun, yaitu pada Maret dan September.
  3. Target sampel Susenas Maret adalah 300.000 rumah tangga yang tersebar di seluruh kabupaten/kota di Indonesia. Target sampel Susenas pada bulan September adalah sebanyak 75.000 rumah tangga.
  4. Data hasil pencacahan Susenas Maret dapat disajikan untuk tingkat nasional, provinsi, dan kabupaten/kota, sedangkan untuk data hasil Susenas September hanya dapat disajikan untuk tingkat nasional dan provinsi.
  5. Data konsumsi/pengeluaran yang dikumpulkan pada Susenas Maret dibagi menjadi dua kelompok, yaitu makanan dan bukan makanan. Jumlah komoditas makanan sebanyak
1. *Socioeconomic data collection activities are carried out regularly by the BPS-Statistics Indonesia through the National Socioeconomic Survey (Susenas).*
  2. *Since 2011 to 2014, Susenas data collection of household consumption/expenditures was conducted quarterly. Starting in 2015, collecting of data Susenas carry out twice a year, in March and September.*
  3. *The March Susenas target sample covers 300.000 households spread out at all regency/municipality in Indonesia. The September Susenas target sample covers 75.000 households.*
  4. *The result from Susenas data collection in March can be presented on national, provincial, and regency/municipal level estimates, while data collection in September can be disseminated only for the national and provincial levels.*
  5. *The consumption/expenditure data collected in March Susenas are divided into two groups, namely food and non-food. The number of food commodity are 174 commodities. The food group data*

174 komoditas. Pengumpulan data kelompok makanan meliputi banyaknya komoditas yang dikonsumsi beserta nilai pengeluarannya.

6. Pengumpulan data pada sebagian besar kelompok bukan makanan hanya mencakup nilai pengeluaran barang yang dikonsumsi, kecuali beberapa jenis barang tertentu juga dikumpulkan kuantitasnya, seperti listrik, air, gas, dan bahan bakar minyak (BBM).
7. Referensi waktu survei yang digunakan adalah selama seminggu terakhir untuk konsumsi makanan dan sebulan atau setahun terakhir untuk konsumsi bukan makanan.

*collection includes quantity and value of commodities consumed.*

6. *Data collection on most of non food groups covers only the value of expenditures consumed except for certain commodities which are also collected for its quantity, such as the use of electricity, water, gas, and fuel oil (BBM).*
7. *The survey time reference period is previous week before enumeration date for food consumption and last month or last year for non-food consumption*

**ULASAN**

Kelompok rumah tangga dengan pengeluaran Rp.300.000 - Rp.499.999 per kapita per bulan merupakan yang terbanyak dengan 34,82 persen.

Pengeluaran rata-rata per kapita per bulan untuk kelompok makanan adalah Rp392.227 dan kelompok bukan makanan Rp354.950. Dari kelompok makanan, pengeluaran terbesar adalah padi-padian dengan nilai Rp92.119. Dari kelompok bukan makanan, yang terbesar adalah pengeluaran untuk perumahan dan fasilitas rumah tangga dengan nilai Rp165.252.

**DESCRIPTION**

*Household with expenditure group of Rp.300.000 - Rp.499.999 per capita per month has the most percentage with 34.82 percent.*

*Average expenditure per capita per month for food group is Rp392,227 dan non food group is Rp354,950. From the food group, the highest expenditure is cereals with Rp92,119. From the non food group, the highest expenditure is for housing and household goods with Rp165,252 per month per capita.*

<https://sikkakab.bps.go.id>

**Tabel**  
**Table** 10.1**Rata-rata Pengeluaran per Kapita Sebulan Menurut  
Kelompok Komoditas (rupiah) di Kabupaten Sikka, 2018  
dan 2019**  
*Monthly Average Expenditure per Capita by Commodity  
Group (rupiahs) in Sikka Regency, 2018 and 2019*

<b>Kelompok Komoditas/Commodity Group</b>	<b>2019</b>	<b>2020</b>
(1)	(2)	(3)
<b>Makanan/Food</b>		
Padi-padian/ <i>Cereals</i>	89 986	92 119
Umbi-umbian/ <i>Tubers</i>	4 406	4 982
Ikan/udang/cumi/kerang/ <i>Fish/shrimp/common squid/shells</i>	42 058	45 572
Daging/ <i>Meat</i>	7 862	13 616
Telur dan susu/ <i>Eggs and milk</i>	11 747	15 713
Sayur-sayuran/ <i>Vegetables</i>	32 116	38 582
Kacang-kacangan/ <i>Legumes</i>	3 012	4 016
Buah-buahan/ <i>Fruits</i>	10 522	15 474
Minyak dan kelapa/ <i>Oil and coconut</i>	9 912	10 352
Bahan minuman/ <i>Beverage stuffs</i>	13 262	13 723
Bumbu-bumbuan/ <i>Spices</i>	5 539	5 383
Konsumsi lainnya/ <i>Miscellaneous food items</i>	3 594	4 344
Makanan dan minuman jadi/ <i>Prepared food and beverages</i>	96 032	90 930
Rokok/ <i>Cigarettes</i>	44 310	37 420
<b>Jumlah makanan/Total food</b>	<b>374 359</b>	<b>392 227</b>
<b>Bukan makanan/Non-food</b>		
Perumahan dan fasilitas rumah tangga/ <i>Housing and household facilities</i>	148 291	165 252
Aneka komoditas dan jasa/ <i>Goods and services</i>	90 960	91 179
Pakaian, alas kaki, dan tutup kepala/ <i>Clothing, footwear, and headgear</i>	18 085	18 498
Komoditas tahan lama/ <i>Durable goods</i>	21 533	42 158
Pajak, pungutan, dan asuransi/ <i>Taxes and insurance</i>	20 135	29 822
Keperluan pesta dan upacara/kenduri/ <i>Parties and ceremonies</i>	4 254	8 042
<b>Jumlah bukan makanan/Total non-food</b>	<b>303 258</b>	<b>354 950</b>
<b>Jumlah/Total</b>	<b>677 617</b>	<b>747 178</b>

Catatan/Note: ...

Sumber/Source: BPS, Survei Sosial Ekonomi Nasional (Susenas) Maret/BPS-Statistics Indonesia, National Socioeconomic Survey March

**Tabel**  
**Table** 10.2

**Persentase Pengeluaran per Kapita Sebulan Menurut  
Kelompok Komoditas di Kabupaten Sikka, 2018 dan 2019**  
*Percentage of Monthly Expenditure per Capita by  
Commodity Group in Sikka Regency, 2018 and 2019*

<b>Kelompok Komoditas/Commodity Group</b>	<b>2019</b>	<b>2020</b>
(1)	(2)	(3)
<b>Makanan/Food</b>		
Padi-padian/ <i>Cereals</i>	24,04	23,49
Umbi-umbian/ <i>Tubers</i>	1,18	1,27
Ikan/udang/cumi/kerang/ <i>Fish/shrimp/common squid/shells</i>	11,23	11,62
Daging/ <i>Meat</i>	2,10	3,47
Telur dan susu/ <i>Eggs and milk</i>	3,14	4,01
Sayur-sayuran/ <i>Vegetables</i>	8,58	9,84
Kacang-kacangan/ <i>Legumes</i>	0,80	1,02
Buah-buahan/ <i>Fruits</i>	2,81	3,95
Minyak dan kelapa/ <i>Oil and coconut</i>	2,65	2,64
Bahan minuman/ <i>Beverage stuffs</i>	3,54	3,50
Bumbu-bumbuan/ <i>Spices</i>	1,48	1,37
Konsumsi lainnya/ <i>Miscellaneous food items</i>	0,96	1,11
Makanan dan minuman jadi/ <i>Prepared food and beverages</i>	25,65	23,18
Rokok/ <i>Cigarettes</i>	11,84	9,54
<b>Jumlah makanan/Total food</b>	<b>100,00</b>	<b>100,00</b>
<b>Bukan makanan/Non-food</b>		
Perumahan dan fasilitas rumah tangga/ <i>Housing and household facilities</i>	48,90	46,56
Aneka komoditas dan jasa/ <i>Goods and services</i>	29,99	25,69
Pakaian, alas kaki, dan tutup kepala/ <i>Clothing, footwear, and headgear</i>	5,96	5,21
Komoditas tahan lama/ <i>Durable goods</i>	7,10	11,88
Pajak, pungutan, dan asuransi/ <i>Taxes and insurance</i>	6,64	8,40
Keperluan pesta dan upacara/kenduri/ <i>Parties and ceremonies</i>	1,40	2,27
<b>Jumlah bukan makanan/Total non-food</b>	<b>100,00</b>	<b>100,00</b>
<b>Jumlah/Total</b>	<b>100,00</b>	<b>100,00</b>

Catatan/Note: ...

Sumber/Source: BPS, Survei Sosial Ekonomi Nasional (Susenas) Maret/BPS-Statistics Indonesia, National Socioeconomic Survey March

**Tabel**  
**Table** 10.3**Persentase Penduduk Menurut Golongan Pengeluaran Per Kapita Sebulan di Kabupaten Sikka, 2019 dan 2020**  
**Percentage of Population by Per Capita Spending Group a Month in Sikka Regency, 2019 and 2020**

<b>Golongan Pengeluaran</b> <b>Spending Group</b> <b>(Rp)</b>	<b>2019</b>	<b>2020</b>
(1)	(2)	(3)
< 150 000	NA	NA
150 000–199 999	NA	0,21
200 000–299 999	15,11	12,91
300 000–499 999	25,01	34,82
500 000–749 999	19,98	18,18
750 000–999 999	16,32	12,87
> 1 000 000	22,80	21,01
<b>Jumlah/Total</b>	<b>100,00</b>	<b>100,00</b>

Catatan/Note: ...

Sumber/Source: BPS, Survei Sosial Ekonomi Nasional (Susenas) Maret/BPS-Statistics Indonesia, National Socioeconomic Survey March

Terdapat **784** sarana perdagangan menurut jenisnya di Kabupaten Sikka

**363** Kios



**36** Pasar/Market



**348** Toko/Store



**37** Warung





**PENJELASAN TEKNIS**

1. Perusahaan adalah suatu badan yang melakukan kegiatan ekonomi, bertujuan menghasilkan barang/ jasa, terletak di suatu bangunan fisik pada lokasi tertentu, dan mempunyai catatan administrasi tersendiri. Badan perusahaan konstruksi dapat berbentuk PT, PT (Persero), dan Perusahaan Umum.
2. Perorangan adalah suatu kegiatan usaha yang ditangani secara perorangan tanpa bentuk badan hukum maupun usaha.
3. Badan hukum perusahaan/usaha adalah bentuk pengesahan suatu perusahaan/usaha pada waktu pendirian yang dilakukan oleh instansi pemerintah (departemen terkait) yang diperkuat dengan bukti tertulis atau akte.
4. NV/CV/Firma adalah bentuk badan hukum perusahaan perorangan yang modalnya dimiliki oleh beberapa orang dan digunakan untuk menjalankan usaha bersama dengan tujuan untuk memperoleh keuntungan. Bentuk badan hukum ini disahkan oleh notaris.

**TECHNICAL NOTES**

1. *Establishment is an economic activity unit to provide goods or services located in a physical building, processing cost structure and production record. The type of legal entity of construction establishment could be: Limited Company, Limited Partnership, State owned Company (local and national), and General Company.*
2. *Individual is a business activity that handled on an individual basis without the legal entity or business.*
3. *Legal status of establishment is a legalization form of an establishment/company at the time it was built that conducted by Government Agencies (related department), that strengthened by written evidence or deed.*
4. *Firm is an individual establishment form whose capital is owned by several people and used to run joint venture, with the aim to make profit. This legal form is certified by a notary.*

**ULASAN****DESCRIPTION****Perdagangan****Trade**

Jumlah sarana perdagangan di Kabupaten Sikka sebanyak 784 unit pada tahun 2019.

*Number of trading facilities in Sikka Regency is 784 unit in 2019.*

<https://sikkakab.bps.go.id>

**Tabel**  
**Table** 11.1

**Jumlah Sarana Perdagangan Menurut Jenisnya di  
Kabupaten Sikka, 2017–2020**  
**Number of Trading Facilities by Type of Facility in Sikka  
Regency, 2017–2020**

<b>Jenis Sarana Perdagangan</b> <b>Type of Trading Facilities</b>	<b>2017</b>	<b>2018</b>	<b>2019</b>	<b>2020</b>
(1)	(2)	(3)	(4)	(5)
Pasar/Market	36	36	36	...
Toko/Store	348	348	348	...
Kios	363	363	363	...
Warung	37	37	37	...
<b>Jumlah/Total</b>	<b>784</b>	<b>784</b>	<b>784</b>	<b>...</b>

Catatan/Note: ...

Sumber/Source: Dinas Perindustrian dan Perdagangan Kabupaten Sikka/ Dinas Perindustrian dan Perdagangan Kabupaten Sikka



# BAB 12

## SISTEM NERACA REGIONAL SYSTEM OF REGIONAL ACCOUNTS

**Penyumbang Produk Domestik Regional Bruto Atas Dasar Harga Berlaku  
Terbesar Menurut Lapangan Usaha (juta rupiah), 2020/  
The Most Contributors of Gross Regional Domestic Product at Current Market Prices  
by Industry (million rupiahs), 2020**



**1.863.359,9**

**01**

Pertanian, Kehutanan, dan  
Perikanan/Agriculture, Forestry,  
and Fishing



**676.024,2**

**02**

Administrasi Pemerintahan,  
Pertahanan, dan Jaminan  
Sosial Wajib/Public Administration  
and Defence; Compulsory Social Security

**03**

Jasa Pendidikan/ Education

**543.189,4**

**535.611,0**

**04**

Perdagangan Besar dan Eceran;  
Reparasi Mobil dan Sepeda  
Motor/ Wholesale and Retail Trade;  
Repair of Motor Vehicles and Motorcycles

**05**

Transportasi dan Pergudangan/  
Transportation and Storage

**263.411,2**





**PENJELASAN TEKNIS**

1. Penghitungan statistik neraca nasional yang digunakan di sini mengikuti buku petunjuk yang diterbitkan oleh Perserikatan Bangsa Bangsa yang dikenal sebagai "Sistem Neraca Nasional" Namun, penerapan statistik neraca nasional tersebut telah disesuaikan dengan kondisi sosial-ekonomi Indonesia.
2. Produk Domestik Regional Bruto (PDRB) pada tingkat regional (kabupaten) menggambarkan kemampuan suatu wilayah untuk menciptakan output (nilai tambah) pada suatu waktu tertentu. Untuk menyusun PDRB digunakan 2 pendekatan, yaitu produksi dan penggunaan. Keduanya menyajikan komposisi data nilai tambah yang dirinci menurut sumber kegiatan ekonomi (lapangan usaha) dan menurut komponen penggunaannya. PDRB dari sisi lapangan usaha merupakan penjumlahan seluruh komponen nilai tambah bruto yang mampu diciptakan oleh lapangan usaha atas berbagai aktivitas produksinya. Sedangkan dari sisi penggunaan menjelaskan tentang penggunaan dari nilai tambah tersebut.
3. PDRB menurut lapangan usaha dirinci menurut total nilai tambah

**TECHNICAL NOTES**

1. *The measurement of Statistics National Accounts used here follows the manual published by the United Nations, known as the "National Accounts System". However, the implementation of the statistics national accounts have been adapted to the socio-economic conditions of Indonesia.*
2. *Gross Regional Domestic Product (GRDP) at the regional (Regency) describes the ability of a region to develop output (value added) at a certain time. To measuring GRDP can be done by applying in two approaches, namely the production approach and expenditure approach. Both of them present composition of the value added by economic activity (by industry) and the components of expenditure. GRDP by industry is the sum of all components of gross value added that to be develop by the various activities. In terms, in the expenditure approach describes how to use the value added.*
3. *GRDP by industry is detailed according to the total value*

dari seluruh lapangan usaha yang mencakup kategori Pertanian, Kehutanan, dan Perikanan; Pertambangan dan Penggalian; Industri Pengolahan; Pengadaan Listrik dan Gas; Pengadaan Air, Pengelolaan Sampah, Limbah dan Daur Ulang; Konstruksi; Perdagangan Besar dan Eceran, Reparasi Mobil dan Sepeda Motor; Transportasi dan Pergudangan; Penyediaan Akomodasi dan Makan Minum; Informasi dan Komunikasi; Jasa Keuangan dan Asuransi; Real Estat; Jasa Perusahaan; Administrasi Pemerintahan, Pertahanan dan Jaminan Sosial Wajib; Jasa Pendidikan; Jasa Kesehatan dan Kegiatan Sosial; dan Jasa lainnya.

*added of the whole economics activity covering Agriculture, Forestry, and Fisheries; Mining and Quarrying; manufacturing Industry; Electricity and Gas; Water Supply, garbage Management, Waste and Wholesale and Retail Trade, Cars and Motorcycles repair; Transportation and Warehousing; Accommodation and food and beverage; Information and Communication; Financial Services and Insurance; Real Estate; Bussiness Services; Government Administration, Defence and Social assurance; Education Services; Health Services and Social activity; and other services.*

4. Produk Domestik Regional Bruto maupun agregat turunannya disajikan dalam 2 (dua) versi penilaian, yaitu atas dasar "harga berlaku" dan "atas dasar harga konstan". Disebut sebagai harga berlaku karena seluruh agregat dinilai dengan menggunakan harga pada tahun berjalan, sedangkan harga konstan penilaiannya didasarkan kepada harga satu tahun dasar tertentu. Dalam publikasi di sini digunakan harga tahun 2010 sebagai dasar penilaian.

4. *Gross Regional Domestic Product and the aggregate derivatives can be presented in two (2) concept i.e., the current prices and constant prices. The current prices be expressed whole aggregate assessed using the price in the current year, while the constant prices valuation is based on the price of a certain base year. In this publication used prices in 2010 as a basis for valuation.*



**ULASAN****DESCRIPTION****Sistem Neraca Regional****System of Regional Accounts**

Sumbangan terbesar untuk Produk Domestik Regional Bruto (PDRB) menurut Lapangan Usaha atas dasar harga berlaku (ADHB) Kabupaten Sikka tahun 2020 adalah dari Sektor Pertanian, Kehutanan dan Perikanan dengan 36,43 persen. Berikutnya adalah dari Sektor Administrasi Pemerintahan, Pertahanan dan Jaminan Sosial Wajib dengan 13,22 persen, Jasa Pendidikan dengan 10,62 persen dan Sektor Perdagangan Besar dan Eceran; Reparasi Mobil dan Sepeda; dengan 10,47 persen.

*The biggest contribution for Gross Regional Domestic Product (GRDP) by Industry at Current Market Prices of Sikka Regency in 2020 was agriculture, forestry and fishing sector (36.43 percent). It was followed by public administration and defense; compulsory social security sector (13.22 percent), education sector (10.62 percent) and wholesale and retail trade; repair of motor vehicles and motorcycles sector (10.47 percent).*

**Tabel** 12.1. **Produk Domestik Regional Bruto Atas Dasar Harga Berlaku Menurut Lapangan Usaha di Kabupaten Sikka (juta rupiah), 2016–2020**  
**Gross Regional Domestic Product at Current Market Prices by Industry in Sikka Regency (million rupiahs), 2016–2020**

Lapangan Usaha/Industry	2016	2017	2018	2019 <sup>x</sup>	2020 <sup>xx</sup>
(1)	(2)	(3)	(4)	(5)	(6)
A Pertanian, Kehutanan, dan Perikanan/ <i>Agriculture, Forestry, and Fishing</i>	1 418 954,5	1 546 354,2	1 683 604,0	1 816 237,4	1 863 359,9
B Pertambangan dan Penggalian/ <i>Mining and Quarrying</i>	51 123,7	52 275,9	54 887,7	57 017,5	58 076,9
C Industri Pengolahan/ <i>Manufacturing</i>	67 229,6	74 040,0	81 054,3	88 933,8	89 250,5
D Pengadaan Listrik dan Gas/ <i>Electricity and Gas</i>	4 550,5	5 086,4	5 741,2	5 777,5	6 301,1
E Pengadaan Air; Pengelolaan Sampah, Limbah, dan Daur Ulang/ <i>Water Supply; Sewerage, Waste Management, and Remediation Activities</i>	3 554,9	3 636,4	3 877,3	4 250,6	4 498,0
F Konstruksi/ <i>Construction</i>	206 760,5	221 680,6	245 956,2	265 785,3	243 265,6
G Perdagangan Besar dan Eceran; Reparasi Mobil dan Sepeda Motor/ <i>Wholesale and Retail Trade; Repair of Motor Vehicles and Motorcycles</i>	416 056,7	447 176,3	497 702,3	549 926,4	535 611,0
H Transportasi dan Pergudangan/ <i>Transportation and Storage</i>	247 935,1	269 343,5	300 451,2	337 530,5	263 411,2
I Penyediaan Akomodasi dan Makan Minum/ <i>Accommodation and Food Service Activities</i>	28 328,4	31 176,4	35 354,5	38 208,7	31 769,4
J Informasi dan Komunikasi/ <i>Information and Communication</i>	239 804,6	258 081,9	277 127,4	299 765,4	319 747,1

Lanjutan Tabel/*Continued Table* 12.1

Lapangan Usaha/ <i>Industry</i>		2016	2017	2018	2019 <sup>x</sup>	2020 <sup>xx</sup>
(1)		(2)	(3)	(4)	(5)	(6)
K	Jasa Keuangan dan Asuransi/ <i>Financial and Insurance Activities</i>	148 028,5	163 814,9	175 245,5	184 146,6	197 120,3
L	Real Estat/ <i>Real Estate Activities</i>	90 974,2	95 944,8	102 155,2	102 647,0	99 211,9
M,N	Jasa Perusahaan/ <i>Business Activities</i>	11 336,1	12 347,6	13 323,4	14 504,0	10 311,8
O	Administrasi Pemerintahan, Pertahanan, dan Jaminan Sosial Wajib/ <i>Public Administration and Defence; Compulsory Social Security</i>	492 279,2	542 636,4	603 333,7	657 198,5	676 024,2
P	Jasa Pendidikan/ <i>Education</i>	409 330,4	453 330,0	491 278,5	527 493,5	543 189,4
Q	Jasa Kesehatan dan Kegiatan Sosial/ <i>Human Health and Social Work Activities</i>	80 019,5	88 083,1	95 142,3	101 778,1	110 478,2
R,S,T,U	Jasa Lainnya/ <i>Other Services Activities</i>	57 543,1	61 740,8	66 116,2	70 876,8	63 589,4
<b>Produk Domestik Regional Bruto/<i>Gross Regional Domestic Product</i></b>		<b>3 973 809,5</b>	<b>4 326 749,1</b>	<b>4 732 351,0</b>	<b>5 122 077,6</b>	<b>5 115 216,1</b>

Catatan/*Note*: ...Sumber/*Source*: BPS, berbagai sensus, survei dan sumber lain/*BPS-Statistics Indonesia, various census, survey, and other sources*

**Tabel**  
**Table** 12.2

**Produk Domestik Regional Bruto Atas Dasar Harga Konstan 2010 Menurut Lapangan Usaha di Kabupaten Sikka (juta rupiah), 2016–2020**  
**Gross Regional Domestic Product at 2010 Constant Market Prices by Industry in Sikka Regency (million rupiahs), 2016–2020**

Lapangan Usaha/Industry		2016	2017	2018	2019 <sup>x</sup>	2020 <sup>xx</sup>
(1)		(2)	(3)	(4)	(5)	(6)
A	Pertanian, Kehutanan, dan Perikanan/ <i>Agriculture, Forestry, and Fishing</i>	1 005 170,1	1 057 643,9	1 108 692,6	1 153 031,1	1 162 106,8
B	Pertambangan dan Penggalian/ <i>Mining and Quarrying</i>	38 294,7	40 662,7	42 597,8	44 224,6	44 796,2
C	Industri Pengolahan/ <i>Manufacturing</i>	47 757,0	50 533,0	52 706,1	55 730,4	54 074,1
D	Pengadaan Listrik dan Gas/ <i>Electricity and Gas</i>	3 592,0	3 617,9	3 957,7	3 979,2	4 326,8
E	Pengadaan Air; Pengelolaan Sampah, Limbah, dan Daur Ulang/ <i>Water Supply; Sewerage, Waste Management, and Remediation Activities</i>	2 899,0	2 954,1	3 109,5	3 348,6	3 488,5
F	Konstruksi/ <i>Construction</i>	159 471,7	165 758,1	177 181,7	184 940,0	169 303,5
G	Perdagangan Besar dan Eceran; Reparasi Mobil dan Sepeda Motor/ <i>Wholesale and Retail Trade; Repair of Motor Vehicles and Motorcycles</i>	312 953,3	327 084,5	350 179,1	376 573,5	357 056,8
H	Transportasi dan Pergudangan/ <i>Transportation and Storage</i>	172 708,4	183 983,9	198 015,1	211 900,7	175 151,0
I	Penyediaan Akomodasi dan Makan Minum/ <i>Accommodation and Food Service Activities</i>	18 939,5	20 502,6	22 673,4	24 274,5	20 213,7
J	Informasi dan Komunikasi/ <i>Information and Communication</i>	233 027,9	248 823,2	264 210,6	281 967,2	302 298,4

Lanjutan Tabel/*Continued Table 12.2*

<b>Lapangan Usaha/Industry</b>		<b>2016</b>	<b>2017</b>	<b>2018</b>	<b>2019<sup>x</sup></b>	<b>2020<sup>xx</sup></b>
(1)		(2)	(3)	(4)	(5)	(6)
K	Jasa Keuangan dan Asuransi/ <i>Financial and Insurance Activities</i>	94 025,8	100 333,6	101 909,7	104 200,1	111 956,0
L	Real Estat/ <i>Real Estate Activities</i>	63 137,3	65 392,6	68 384,7	68 446,1	66 857,5
M,N	Jasa Perusahaan/ <i>Business Activities</i>	8 137,5	8 332,7	8 686,9	9 057,0	6 243,0
O	Administrasi Pemerintahan, Pertahanan, dan Jaminan Sosial Wajib/ <i>Public Administration and Defence; Compulsory Social Security</i>	342 993,7	359 120,7	380 364,5	409 694,7	426 643,9
P	Jasa Pendidikan/ <i>Education</i>	256 333,8	269 906,7	275 982,3	286 689,1	288 754,7
Q	Jasa Kesehatan dan Kegiatan Sosial/ <i>Human Health and Social Work Activities</i>	58 735,0	62 183,9	64 698,1	67 563,1	69 519,8
R,S,T,U	Jasa Lainnya/ <i>Other Services Activities</i>	42 108,8	44 295,5	46 304,6	48 669,4	43 060,8
<b>Produk Domestik Regional Bruto/Gross Regional Domestic Product</b>		<b>2 860 285,7</b>	<b>3 011 129,6</b>	<b>3 169 654,4</b>	<b>3 334 289,3</b>	<b>3 305 851,7</b>

Catatan/Note: ...

Sumber/Source: BPS, berbagai sensus, survei dan sumber lain/*BPS-Statistics Indonesia, various census, survey, and other sources*

**Tabel**  
**Table** 12.3

**Distribusi Persentase Produk Domestik Regional Bruto Atas Dasar Harga Berlaku Menurut Lapangan Usaha di Kabupaten Sikka, 2016–2020**  
**Percentage Distribution of Gross Regional Domestic Product at Current Market Prices by Industry in Sikka Regency, 2016–2020**

Lapangan Usaha/ <i>Industry</i>	2016	2017	2018	2019 <sup>x</sup>	2020 <sup>xx</sup>
(1)	(2)	(3)	(4)	(5)	(6)
A Pertanian, Kehutanan, dan Perikanan/ <i>Agriculture, Forestry, and Fishing</i>	35,71	35,74	35,58	35,46	36,43
B Pertambangan dan Penggalian/ <i>Mining and Quarrying</i>	1,29	1,21	1,16	1,11	1,14
C Industri Pengolahan/ <i>Manufacturing</i>	1,69	1,71	1,71	1,74	1,74
D Pengadaan Listrik dan Gas/ <i>Electricity and Gas</i>	0,11	0,12	0,12	0,11	0,12
E Pengadaan Air; Pengelolaan Sampah, Limbah, dan Daur Ulang/ <i>Water Supply; Sewerage, Waste Management, and Remediation Activities</i>	0,09	0,08	0,08	0,08	0,09
F Konstruksi/ <i>Construction</i>	5,20	5,12	5,20	5,19	4,76
G Perdagangan Besar dan Eceran; Reparasi Mobil dan Sepeda Motor/ <i>Wholesale and Retail Trade; Repair of Motor Vehicles and Motorcycles</i>	10,47	10,34	10,52	10,74	10,47
H Transportasi dan Pergudangan/ <i>Transportation and Storage</i>	6,24	6,23	6,35	6,59	5,15
I Penyediaan Akomodasi dan Makan Minum/ <i>Accommodation and Food Service Activities</i>	0,71	0,72	0,75	0,75	0,62
J Informasi dan Komunikasi/ <i>Information and Communication</i>	6,03	5,96	5,86	5,85	6,25
K Jasa Keuangan dan Asuransi/ <i>Financial and Insurance Activities</i>	3,73	3,79	3,70	3,60	3,85

Lanjutan Tabel/*Continued Table* 12.3

Lapangan Usaha/ <i>Industry</i>		2016	2017	2018	2019 <sup>x</sup>	2020 <sup>xx</sup>
(1)		(2)	(3)	(4)	(5)	(6)
L	Real Estat/ <i>Real Estate Activities</i>	2,29	2,22	2,16	2,00	1,94
M,N	Jasa Perusahaan/ <i>Business Activities</i>	0,29	0,29	0,28	0,28	0,20
O	Administrasi Pemerintahan, Pertahanan, dan Jaminan Sosial Wajib/ <i>Public Administration and Defence; Compulsory Social Security</i>	12,39	12,54	12,75	12,83	13,22
P	Jasa Pendidikan/ <i>Education</i>	10,30	10,48	10,38	10,30	10,62
Q	Jasa Kesehatan dan Kegiatan Sosial/ <i>Human Health and Social Work Activities</i>	2,01	2,04	2,01	1,99	2,16
R,S,T,U	Jasa Lainnya/ <i>Other Services Activities</i>	1,45	1,43	1,40	1,38	1,24
<b>Produk Domestik Regional Bruto/<i>Gross Regional Domestic Product</i></b>		100,00	100,00	100,00	100,00	100,00

Catatan/*Note*: ...Sumber/*Source*: BPS, berbagai sensus, survei dan sumber lain/*BPS-Statistics Indonesia, various census, survey, and other sources*

**Tabel**  
**Table** 12.4

**Laju Pertumbuhan Produk Domestik Regional Bruto Atas Dasar Harga Konstan 2010 Menurut Lapangan Usaha di Kabupaten Sikka (persen), 2016–2020**  
**Growth Rate of Gross Regional Domestic Product at 2010 Constant Market Prices by Industry in Sikka Regency (percent), 2016–2020**

<b>Lapangan Usaha/Industry</b>	<b>2016</b>	<b>2017</b>	<b>2018</b>	<b>2019<sup>x</sup></b>	<b>2020<sup>xx</sup></b>
(1)	(2)	(3)	(4)	(5)	(6)
A Pertanian, Kehutanan, dan Perikanan/ <i>Agriculture, Forestry, and Fishing</i>	3,46	5,22	4,83	4,00	0,79
B Pertambangan dan Penggalian/ <i>Mining and Quarrying</i>	4,16	6,18	4,76	3,82	1,29
C Industri Pengolahan/ <i>Manufacturing</i>	3,77	5,81	4,30	5,74	-2,97
D Pengadaan Listrik dan Gas/ <i>Electricity and Gas</i>	13,42	0,72	9,39	0,54	8,73
E Pengadaan Air; Pengelolaan Sampah, Limbah, dan Daur Ulang/ <i>Water Supply; Sewerage, Waste Management, and Remediation Activities</i>	1,85	1,90	5,26	7,69	4,18
F Konstruksi/ <i>Construction</i>	6,59	3,94	6,89	4,38	-8,45
G Perdagangan Besar dan Eceran; Reparasi Mobil dan Sepeda Motor/ <i>Wholesale and Retail Trade; Repair of Motor Vehicles and Motorcycles</i>	6,66	4,52	7,06	7,54	-5,18
H Transportasi dan Pergudangan/ <i>Transportation and Storage</i>	6,23	6,53	7,63	7,01	-17,34
I Penyediaan Akomodasi dan Makan Minum/ <i>Accommodation and Food Service Activities</i>	7,57	8,25	10,59	7,06	-16,73
J Informasi dan Komunikasi/ <i>Information and Communication</i>	6,62	6,78	6,18	6,72	7,21
K Jasa Keuangan dan Asuransi/ <i>Financial and Insurance Activities</i>	6,55	6,71	1,57	2,25	7,44



Lanjutan Tabel/*Continued Table* 12.4

Lapangan Usaha/ <i>Industry</i>		2016	2017	2018	2019 <sup>x</sup>	2020 <sup>xx</sup>
(1)		(2)	(3)	(4)	(5)	(6)
L	Real Estat/ <i>Real Estate Activities</i>	2,75	3,57	4,58	0,09	- 2,32
M,N	Jasa Perusahaan/ <i>Business Activities</i>	3,04	2,40	4,25	4,26	- 31,07
O	Administrasi Pemerintahan, Pertahanan, dan Jaminan Sosial Wajib/ <i>Public Administration and Defence; Compulsory Social Security</i>	5,19	4,70	5,92	7,71	4,14
P	Jasa Pendidikan/ <i>Education</i>	5,18	5,30	2,25	3,88	0,72
Q	Jasa Kesehatan dan Kegiatan Sosial/ <i>Human Health and Social Work Activities</i>	5,27	5,87	4,04	4,43	2,90
R,S,T,U	Jasa Lainnya/ <i>Other Services Activities</i>	3,85	5,19	4,54	5,11	- 11,52
<b>Produk Domestik Regional Bruto/<i>Gross Regional Domestic Product</i></b>		4,93	5,27	5,26	5,19	- 0,85

Catatan/*Note*: ...

Sumber/*Source*: BPS, berbagai sensus, survei dan sumber lain/*BPS-Statistics Indonesia, various census, survey, and other sources*

**Tabel**  
**Table** 12.5

**Produk Domestik Regional Bruto Atas Dasar Harga Berlaku Menurut Jenis Pengeluaran di Kabupaten Sikka (juta rupiah), 2016–2020**  
**Gross Regional Domestic Product at Current Market Prices by Type of Expenditure in Sikka Regency (million rupiahs), 2016–2020**

<b>Jenis Pengeluaran</b> <i>Type of Expenditure</i>	<b>2016</b>	<b>2017</b>	<b>2018<sup>x</sup></b>	<b>2019<sup>xx</sup></b>	<b>2020</b>
(1)	(2)	(3)	(4)	(5)	(6)
Pengeluaran Konsumsi Rumah Tangga <i>Household Consumption Expenditure</i>	3 205 581,45	3 495 567,36	3 773 069,17	4 057 216,78	
Pengeluaran Konsumsi LNPRT <i>NPISH Consumption Expenditure</i>	127 148,03	138 697,98	152 639,62	167 152,48	
Pengeluaran Konsumsi Pemerintah <i>Government Consumption Expenditure</i>	1 081 079,75	1 173 284,80	1 333 951,90	1 400 030,95	
Pembentukan Modal Tetap Bruto <i>Gross Fixed Capital Formation</i>	1 819 707,23	1 984 938,42	2 185 513,38	2 352 504,07	
Perubahan Inventori <i>Changes in Inventories</i>	13 908,20	16 994,70	25 946,47	29 062,01	
Net Ekspor Barang dan Jasa <i>Net Exports of Goods and Services</i>	(2 273 615,19)	(2 482 734,16)	(2 738 269,52)	(2 882 198,73)	
<b>Produk Domestik Regional Bruto/Gross Regional Domestic Product</b>	<b>3 973 809,47</b>	<b>4 326 749,11</b>	<b>4 732 851,03</b>	<b>5 123 767,55</b>	

Catatan/Note: Data 2018 - 2020 belum direkonsiliasi/ 2018-2020 data has not been reconciled

Sumber/Source: BPS, berbagai sensus, survei dan sumber lain/BPS-Statistics Indonesia, various census, survey, and other sources

**Tabel**  
**Table** 12.6

**Produk Domestik Regional Bruto Atas Dasar Harga Konstan 2010 Menurut Jenis Pengeluaran di Kabupaten Sikka (juta rupiah), 2016–2020**  
**Gross Regional Domestic Product at 2010 Constant Market Prices by Type of Expenditure in Sikka Regency (million rupiahs), 2016–2020**

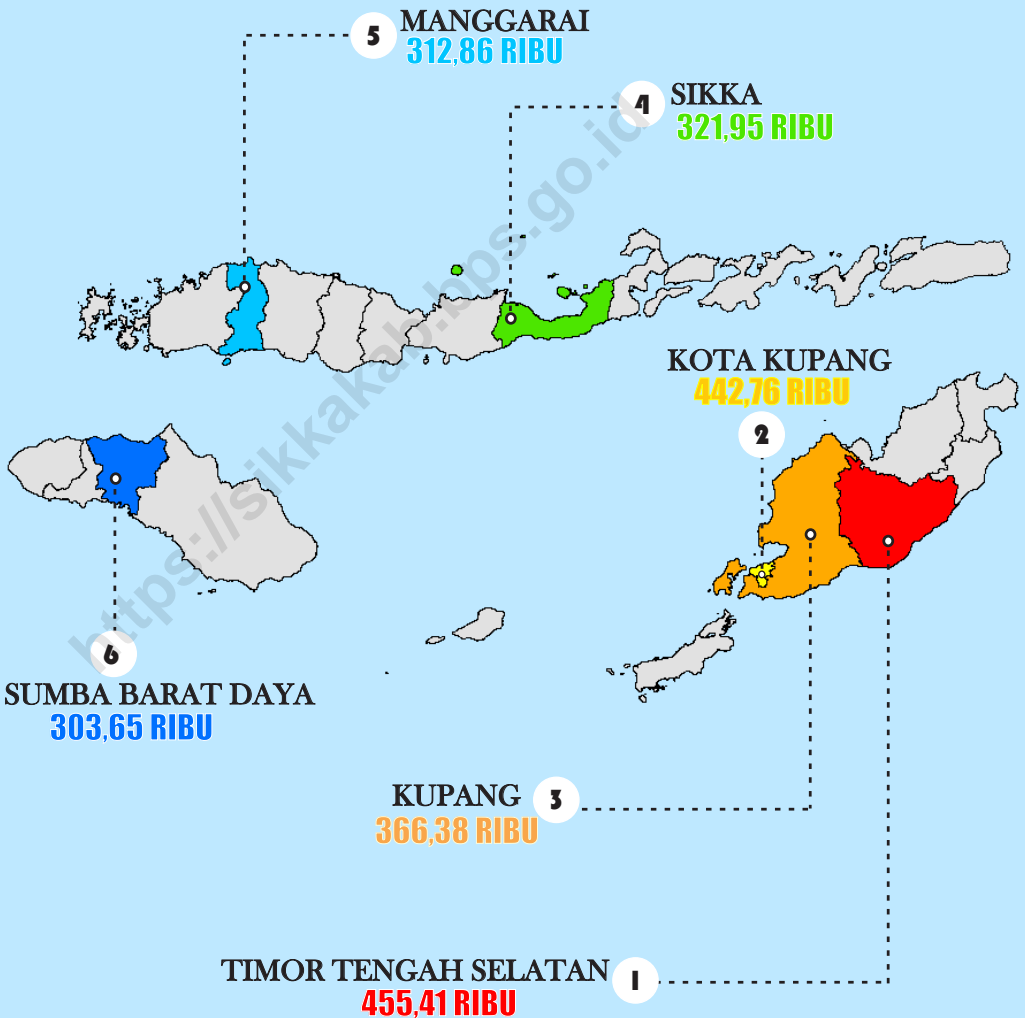
<b>Jenis Pengeluaran</b> <b>Type of Expenditure</b>	<b>2016</b>	<b>2017</b>	<b>2018<sup>x</sup></b>	<b>2019<sup>xx</sup></b>	<b>2020</b>
(1)	(2)	(3)	(4)	(5)	(6)
Pengeluaran Konsumsi Rumah Tangga <i>Household Consumption Expenditure</i>	2 394 480,50	2 508 096,41	2 628 547,19	2 772 598,76	
Pengeluaran Konsumsi LNPRT <i>NPISH Consumption Expenditure</i>	97 506,17	102 520,67	111 524,28	118 013,26	
Pengeluaran Konsumsi Pemerintah <i>Government Consumption Expenditure</i>	704 931,29	726 025,34	778 276,92	805 147,87	
Pembentukan Modal Tetap Bruto <i>Gross Fixed Capital Formation</i>	1 309 489,18	1 394 878,58	1 472 629,29	1 537 528,28	
Perubahan Inventori <i>Changes in Inventories</i>	9 704,25	11 365,53	16 688,10	18 487,37	
Net Ekspor Barang dan Jasa <i>Net Exports of Goods and Services</i>	(1 655 825,70)	(1 731 756,98)	(1 837 711,39)	(1 916 641,27)	
<b>Produk Domestik Regional Bruto/Gross Regional Domestic Product</b>	<b>2 860 285,70</b>	<b>3 011 129,56</b>	<b>3 169 954,39</b>	<b>3 335 134,28</b>	

Catatan/Note: Data 2018 - 2020 belum direkonsiliasi/ 2018-2020 data has not been reconciled

Sumber/Source: BPS, berbagai sensus, survei dan sumber lain/BPS-Statistics Indonesia, various census, survey, and other sources



**KABUPATEN/KOTA MENURUT JUMLAH PENDUDUK TERBANYAK  
DI PROVINSI NUSA TENGGARA TIMUR**





**Tabel 13.1** Jumlah Penduduk Menurut Kabupaten/Kota di Provinsi Nusa Tenggara Timur (ribu), 2016–2020  
*Population by Regency/Municipality in East Nusa Tenggara Province (thousand), 2016–2020*

Kabupaten/Kota Regency/Municipality	2016	2017	2018	2019	2020
(1)	(2)	(3)	(4)	(5)	(6)
01. Sumba Barat	123,91	125,78	127,87	129,71	145,1
02. Sumba Timur	249,61	252,7	255,6	258,49	244,82
03. Kupang	360,23	372,78	387,48	403,58	366,38
04. Timor Tengah Selatan	461,68	463,98	465,97	467,99	455,41
05. Timor Tengah Utara	247,22	249,71	251,99	254,17	259,83
06. Belu	210,31	213,6	216,78	220,12	217,97
07. Alor	201,52	202,89	204,38	205,6	211,87
08. Lembata	134,57	137,71	140,39	143,07	135,93
09. Flores Timur	248,89	251,61	253,82	255,92	276,9
10. Sikka	315,48	317,29	318,92	320,4	321,95
11. Ende	270,89	272,08	272,99	273,93	270,76
12. Ngada	156,1	159,08	161,2	163,22	165,25
13. Manggarai	324,01	329,2	333,91	338,42	312,86
14. Rote Ndao	153,79	159,61	165,81	172,1	143,76
15. Manggarai Barat	257,58	263,21	269,03	274,69	256,32
16. Sumba Tengah	69,61	70,72	71,8	72,8	85,48
17. Sumba Barat Daya	325,7	331,89	338,43	344,72	303,65
18. Nagekeo	141,31	142,8	144,41	145,83	159,73
19. Manggarai Timur	276,62	280,12	283,31	287,21	275,6
20. Sabu Raijua	88,83	91,51	94,41	97,38	89,33
21. Malaka	183,39	186,31	189,22	191,89	183,9
22. Kota Kupang	402,29	412,71	423,8	434,97	442,76
<b>Nusa Tenggara Timur</b>	<b>5 203,51</b>	<b>5 287,3</b>	<b>5 371,52</b>	<b>5 456,2</b>	<b>5 325,57</b>

Sumber/Source: BPS, berbagai sensus, survei, dan sumber lain / BPS - Statistics Indonesia, various census, survey and other sources

**Tabel** 13.2  
**Table**

**Laju Pertumbuhan Produk Domestik Regional Bruto Atas Dasar Harga Konstan 2010 Menurut Kabupaten/Kota di Provinsi Nusa Tenggara Timur (persen), 2016–2020**  
**Rate of Growth of Gross Regional Domestic Products at Constant 2010 Prices by Regency/Municipality in East Nusa Tenggara Province (percent), 2016–2020**

Kabupaten/Kota Regency/Municipality	2016	2017	2018	2019 <sup>x</sup>	2020 <sup>xx</sup>
(1)	(2)	(3)	(4)	(5)	(6)
01. Sumba Barat	5,0	5,03	5,07	5,12	-0,27
02. Sumba Timur	5,06	5,17	5,22	5,11	-0,83
03. Kupang	4,81	5,1	5,12	5,13	-0,8
04. Timor Tengah Selatan	4,71	5,02	5,1	5,1	-0,06
05. Timor Tengah Utara	4,8	5,01	5,03	4,9	-0,55
06. Belu	5,76	5,78	5,6	5,38	0,4
07. Alor	4,76	5,04	5,06	5,13	-0,55
08. Lembata	4,76	5,03	5,04	5,09	-0,37
09. Flores Timur	4,45	4,49	4,75	4,86	0,87
10. Sikka	4,93	5,27	5,27	5,21	-0,85
11. Ende	5,08	5,04	4,93	5,08	-1,33
12. Ngada	5,19	5,17	5,0	5,03	0,04
13. Manggarai	5,09	5,09	5,06	5,05	-0,79
14. Rote Ndao	5,16	5,42	5,42	5,23	0,3
15. Manggarai Barat	4,87	5,11	5,23	5,54	0,89
16. Sumba Tengah	4,82	4,92	4,95	5,01	0,86
17. Sumba Barat Daya	4,87	5,05	5,01	5,06	0,1
18. Nagekeo	4,56	4,83	4,74	4,23	0,63
19. Manggarai Timur	5,11	5,08	5,03	5,04	0,87
20. Sabu Raijua	5,04	5,1	5,13	5,12	-0,39
21. Malaka	5,02	5,11	5,11	4,9	0,97
22. Kota Kupang	6,74	6,83	6,78	6,29	-2,05
<b>Nusa Tenggara Timur</b>	<b>5,12</b>	<b>5,11</b>	<b>5,13</b>	<b>5,20</b>	<b>-0,83</b>

Catatan/Note: ...

Sumber/Source: BPS, berbagai sensus, survei, dan sumber lain / BPS - Statistics Indonesia, various census, survey and other sources



**Tabel**  
**Table** 13.3**Jumlah Penduduk Miskin Menurut Kabupaten/Kota  
di Provinsi Nusa Tenggara Timur (ribu), 2016–2020**  
**Number of Poor Population by Regency/Municipality in East  
Nusa Tenggara Province (thousand), 2016–2020**

Kabupaten/Kota Regency/Municipality	2016	2017	2018	2019	2020
(1)	(2)	(3)	(4)	(5)	(6)
01. Sumba Barat	36,21	36,69	36,3	36,56	36,95
02. Sumba Timur	78,19	78,18	76,8	77,39	77,3
03. Kupang	82,57	84,35	88,67	92,02	94,94
04. Timor Tengah Selatan	138,43	136,45	130,63	130,31	128,98
05. Timor Tengah Utara	59,34	58,59	56,09	56,94	56,98
06. Belu	33,13	33,95	33,91	34,08	34,18
07. Alor	44,95	43,9	44,13	44,32	43,55
08. Lembata	35,18	36,26	36,95	37,46	37,92
09. Flores Timur	25,65	26,97	27,99	27,83	27,89
10. Sikka	45,14	45,01	44,02	43,32	42,18
11. Ende	64,65	65,11	66,01	63,45	65,22
12. Ngada	19,74	20,21	20,79	20,31	20,62
13. Manggarai	72,65	71,86	69,32	69,33	69,52
14. Rote Ndao	45,06	45,57	46,12	47,66	48,77
15. Manggarai Barat	49,55	49,39	48,53	49,23	49,4
16. Sumba Tengah	25,34	25,37	24,93	25,12	25,37
17. Sumba Barat Daya	99,26	99,55	97,28	96,3	97,81
18. Nagekeo	19,18	19,2	18,69	18,7	18,51
19. Manggarai Timur	76,37	74,85	74,88	75,83	76,69
20. Sabu Raijua	28,58	28,22	28,88	29,49	30,14
21. Malaka	31,14	30,91	30,79	30,83	31,12
22. Kota Kupang	39,59	40,22	40,44	39,86	39,72
<b>Nusa Tenggara Timur</b>	<b>1 149,92</b>	<b>1 150,79</b>	<b>1 142,17</b>	<b>1 146,32</b>	<b>1 153,76</b>

Sumber/Source: BPS, Survei Sosial Ekonomi Nasional /BPS - Statistics Indonesia, National Social Economics Survey

**Tabel**  
**Table** 13.4

**Indeks Pembangunan Manusia Menurut Kabupaten/  
Kota di Provinsi Nusa Tenggara Timur, 2016–2020**  
*Human Development Index by Regency/Municipality in  
East Nusa Tenggara Province, 2016–2020*

Kabupaten/Kota Regency/Municipality	2016	2017	2018	2019	2020
(1)	(2)	(3)	(4)	(5)	(6)
01. Sumba Barat	61,85	62,3	62,91	63,56	63,53
02. Sumba Timur	63,22	64,19	64,65	65,34	65,52
03. Kupang	62,39	62,79	63,55	64,43	64,32
04. Timor Tengah Selatan	60,37	61,08	61,58	62,23	62,15
05. Timor Tengah Utara	61,54	62,03	62,65	63,34	63,53
06. Belu	61,04	61,44	61,86	62,54	62,68
07. Alor	58,99	59,61	60,14	61,03	61,33
08. Lembata	62,81	63,09	63,96	64,91	64,74
09. Flores Timur	61,9	62,89	63,55	64,34	64,22
10. Sikka	62,42	63,08	63,89	64,75	65,11
11. Ende	65,74	66,11	66,62	67,2	67,04
12. Ngada	65,61	66,47	67,1	67,76	67,88
13. Manggarai	61,67	62,24	63,32	64,15	64,54
14. Rote Ndao	59,28	60,51	61,51	62,22	62,39
15. Manggarai Barat	60,63	61,65	62,58	63,5	63,89
16. Sumba Tengah	58,52	59,39	60,07	61,01	61,53
17. Sumba Barat Daya	61,31	61,46	61,89	62,6	62,28
18. Nagekeo	63,93	64,74	65,35	65,88	65,81
19. Manggarai Timur	57,5	58,51	59,49	60,47	60,85
20. Sabu Raijua	54,16	55,22	55,79	56,66	57,02
21. Malaka	58,29	58,9	59,66	60,34	60,21
22. Kota Kupang	78,14	78,25	78,84	79,55	79,71
<b>Nusa Tenggara Timur</b>	<b>63,13</b>	<b>63,73</b>	<b>64,39</b>	<b>65,23</b>	<b>65,19</b>

Sumber/Source: BPS, berbagai sensus, survei, dan sumber lain / BPS - Statistics Indonesia, various census, survey and other sources





Sensus  
Penduduk  
2020

#MencatatIndonesia

# DATA

MENCERDASKAN BANGSA

*Enlighten The Nation*



**BADAN PUSAT STATISTIK  
KABUPATEN SIKKA  
BPS-STATISTICS OF SIKKA REGENCY**

Jl. Wairklau No. 29 Maumere 86112

Telp.: (0382) 21371 Fax.: (0382) 23250

Homepage: <http://sikkakab.bps.go.id>, E-mail: [bps5310@bps.go.id](mailto:bps5310@bps.go.id)