

Katalog /Catalog:1102001.5308

# LEMBATA DALAM ANGKA *LEMBATA REGENCY IN FIGURES* 2021



BADAN PUSAT STATISTIK  
KABUPATEN LEMBATA  
BPS-STATISTICS OF LEMBATA REGENCY





**KABUPATEN LEMBATA DALAM ANGKA**  
***Lembata Regency in Figures***  
**2021**

SSN: 2541-5026

No. Publikasi/*Publication Number*: 53080.2003

Katalog /*Catalog*: 1102002.5308

Ukuran Buku/*Book Size*: 14,8 cm x 21 cm

Jumlah Halaman/*Number of Pages* : xxviii + 182 hal/*pages*

Naskah/*Manuscript*:

BPS Kabupaten Lembata

*BPS-Statistics of Lembata Regency*

Penyunting/*Editor*:

BPS Kabupaten Lembata

*BPS-Statistics of Lembata Regency*

Gambar Kover/*Cover Design*:

Seksi Integrasi Pengolahan dan Diseminasi Statistik

*Section of Integration Processing and Statistics Dissemination*

Ilustrasi Kover/*Cover Illustration*:

Seksi Integrasi Pengolahan dan Diseminasi Statistik

*Section of Integration Processing and Statistics Dissemination*

Diterbitkan oleh/*Published by*:

©BPS Kabupaten Lembata/*BPS-Statistics of Lembata Regency*

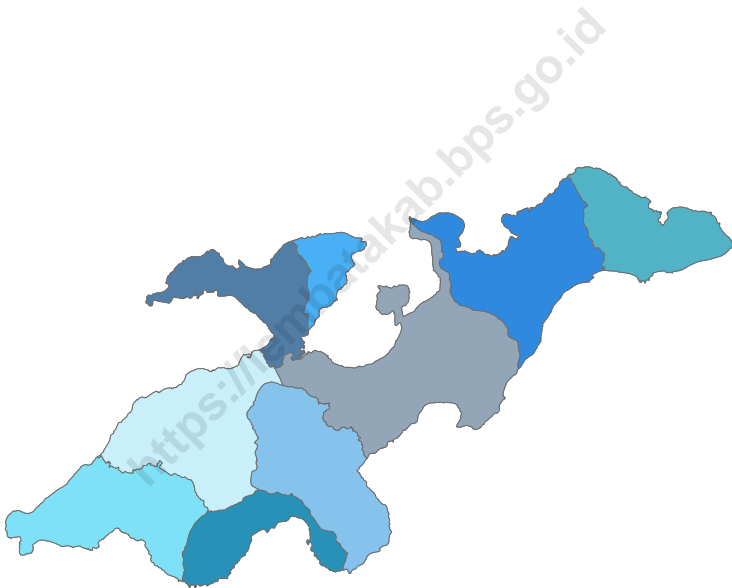
Dicetak oleh/*Printed by*:

...

Dilarang mengumumkan, mendistribusikan, mengomunikasikan, dan/atau menggandakan sebagian atau seluruh isi buku ini untuk tujuan komersil tanpa izin tertulis dari Badan Pusat Statistik.

*Prohibited to announce, distribute, communicate, and/or copy part or all of this book for commercial purpose without permission from BPS-Statistics Indonesia.*

**PETA WILAYAH KABUPATEN LEMBATA**  
**MAP OF LEMBATA REGENCY**





**KEPALA BPS KABUPATEN LEMBATA**  
**CHIEF STATISTICIAN OF LEMBATA REGENCY**



**Ir. Yosep Laga Buran**







## KATA PENGANTAR

Kabupaten Lembata Dalam Angka 2021 merupakan kelanjutan dari publikasi tahun sebelumnya dengan nama yang sama. Publikasi ini memuat berbagai macam informasi yang berkaitan dengan keadaan sosial, ekonomi, dan sektor lainnya di lingkup Kabupaten Lembata.

Sumber data yang digunakan pada publikasi ini berasal dari kegiatan rutin seperti survei dan sensus serta disertai data sektoral yang dikumpulkan secara sekunder dari institusi pemerintah dan badan swasta yang beroperasi di wilayah Kabupaten Lembata.

Kami berharap informasi yang tertuang dalam publikasi ini dapat digunakan tidak hanya memenuhi permintaan data yang mendasar namun juga dapat digunakan sebagai pondasi arah pembangunan dan evaluasi kegiatan seluruh badan yang beroperasi di wilayah Kabupaten Lembata.

Karena pentingnya informasi-informasi yang disajikan dalam publikasi Kabupaten Dalam angka ini Badan Pusat Statistik memutuskan untuk melakukan percepatan rilis dari yang biasa dirilis di bulan agustus menjadi bulan April. Sangat disayangkan, pada proses pengerjaan pandemi mulai menyebar di Indonesia, sehingga ada beberapa data yang tidak dapat dirilis. Atas keterbatasan ini, kami memohon maaf, dan memohon agar pembaca dapat menunggu rilis kami yang lebih baik dan lebih lengkap lagi di tahun depan setelah semua pandemi ini telah berakhir

Akhir kata, semoga anda dan semua orang tersayang aman dimanapun anda berada, dan semoga pandemi ini segera berakhir agar berjalan normal kembali semua kegiatan kita bersama, terimakasih juga kami ucapkan kepada semua pihak yang telah berperan dalam pembentukan publikasi ini dan berharap kerjasama yang telah dilakukan dapat ditingkatkan di masa yang akan datang.

24, Februari 2021  
Kepala BPS  
Kabupaten Lembata

  
**Ir. Yosep Laga Buran**



## PREFACE

*Lembata Regency in Numbers 2021 is a continuation of publication published by Lembata Regency's Statistics (BPS Kabupaten Lembata) with the same name a year earlier. This particular publication holds various kinds of information related to social, economics, and other sectors that happened in Lembata Regency on the year of 2019.*

*Data used in this publication comes from surveys that is being done regularly by Statistics Lembata accompanied by sectoral data that comes from governmental and private institution resided in Lembata Regency.*

*We hope that informations contained in this publication could be used not only to fulfill the needs of these datas, but also ultimately be used as a foundation of developments and evaluation to all of institution located in Lembata Regency.*

*Because of how important information contained in this particular publication, Statistics-Indonesia decided to release this publication faster. But unfortunately COVID-19 pandemic spread in the time this publication is made. And because of these circumstances, some information are still not ready to be released in this stretch of time.*

*Lastly, we hope that all of you are healthy and save, and hope that this crisis will end sooner rather than later. Lastly would like to thank all party that played a role in the making of this publication and hope that coordination made during the making of this publication could be developen even further in the years to come.*

24, February 2021  
Chief Statistician of  
Lembata Regency

**Ir. Yosep Laga Buran**

## DAFTAR ISI / CONTENTS

	Halaman <i>Page</i>
Kata Pengantar/ <i>Preface</i> .....	vii
Daftar Isi/ <i>Contents</i> .....	ix
Daftar Tabel/ <i>List of Tables</i> .....	xi
Daftar Gambar/ <i>List of Figures</i> .....	xxv
Daftar Singkatan/ <i>List of Abbreviations</i> .....	xxix
Statistik Kunci/ <i>Key Statistics</i> .....	xxxii
1. Geografi dan Iklim/ <i>Geography and Climate</i> .....	1
2. Pemerintahan/ <i>Government</i> .....	15
3. Penduduk dan Ketenagakerjaan/ <i>Population and Employment</i> .....	35
4. Sosial dan Kesejahteraan Rakyat/ <i>Social and Welfare</i> .....	49
5. Pertanian, Kehutanan, Peternakan, dan Perikanan/ <i>Agriculture, Forestry, Livestock, and Fishery</i> .....	95
6. Industri, Pertambangan, dan Energi/ <i>Industry, Mining, and Energy</i> .....	135
7. Pariwisata/ <i>Tourism</i> .....	145
8. Transportasi dan Komunikasi/ <i>Transportation and Communication</i> .....	153
9. Perbankan, Koperasi, dan Harga-harga/ <i>Banking, Cooperative, dan Prices</i> .....	165
10. Pengeluaran Penduduk/ <i>Population Expenditure</i> .....	175
11. Perdagangan/ <i>Trade</i> .....	185
12. Sistem Neraca Regional/ <i>System of Regional Accounts</i> .....	193
13. Perbandingan Antar Kabupaten/Kota/ <i>Regency/Municipal Comparison</i> .....	211



## DAFTAR TABEL/LIST OF TABLES

Halaman  
Page

<b>1.</b>	<b>GEOGRAFI DAN IKLIM/GEOGRAPHY AND CLIMATE</b>	
<b>1.1</b>	<b>KEADAAN GEOGRAFI</b>	
	<b>GEOGRAPHY CONDITION</b>	
1.1.1	Luas Daerah dan Jumlah Pulau Menurut Kecamatan di Kabupaten Lembata, 2019 <i>Total Area and Number of Islands by Subdistrict in Lembata Regency, 2019</i> .....	8
1.1.2	Tinggi Wilayah dan Jarak ke Ibukota Kabupaten Menurut Kecamatan di Kabupaten Lembata, 2019 <i>Altitude and Distance to the Capital of Regencyity by Subdistrict in Lembata Regency, 2019</i> .....	10
<b>1.2</b>	<b>KEADAAN IKLIM</b>	
	<b>CLIMATE CONDITION</b>	
1.2.1	Pengamatan Unsur Iklim Menurut Bulan di Stasiun Lembata, 2019 <i>Observation of Climate Elements By Months at Lembata Station, 2019</i> .....	11
<b>2.</b>	<b>PEMERINTAHAN/GOVERNMENT</b>	
<b>2.1</b>	<b>WILAYAH ADMINISTRATIF</b>	
	<b>ADMINISTRATIVE AREA</b>	
2.1.1	Jumlah Desa <sup>1</sup> /Kelurahan Menurut Kecamatan di Kabupaten Lembata, 2015–2019 <i>Number of Villages<sup>1</sup>/Kelurahan by Subdistrict in Lembata Regency, 2015–2019</i> .....	22
<b>2.2</b>	<b>DEWAN PERWAKILAN RAKYAT DAERAH</b>	
	<b>REGIONAL HOUSE OF REPRESENTATIVE</b>	
2.2.1	Jumlah Anggota Dewan Perwakilan Rakyat Daerah Menurut Partai Politik dan Jenis Kelamin di Kabupaten Lembata, 2019 <i>Number of Regional House of Representatives's Members by Political</i>	

	<i>Parties and Sex in Lembata Regency 2019</i> .....	23
<b>2.3</b>	<b>SUMBER DAYA MANUSIA</b>	
	<b>HUMAN RESOURCES</b>	
2.3.1	Jumlah Pegawai Negeri Sipil Menurut Jabatan dan Jenis Kelamin di Kabupaten Lembata, Desember 2018 dan Desember 2019 <i>Number of Civil Servants by Occupation and Sex in Lembata Regency, December 2018 dan December 2019</i> .....	24
2.3.2	Jumlah Pegawai Negeri Sipil Menurut Tingkat Pendidikan dan Jenis Kelamin di Kabupaten Lembata, Desember 2018 dan Desember 2019 <i>Number of Civil Servants by Educational Level and Sex in Lembata Regency, December 2018 and December 2019</i> .....	26
2.3.3	Jumlah Pegawai Negeri Sipil Menurut Tingkat Kepangkatan dan Jenis Kelamin di Kabupaten Lembata, Desember 2018 dan Desember 2019 <i>Number of Civil Servants by Hierarchy and Sex in Lembata Regency, December 2018 and December 2019</i> .....	28
<b>2.4</b>	<b>KEUANGAN PEMERINTAH</b>	
	<b>GOVERNMENT FINANCE</b>	
2.4.1	Realisasi Pendapatan Pemerintah Kabupaten Lembata Menurut Jenis Pendapatan (ribu rupiah), 2016–2019 <i>Actual Lembata Regency Government Revenues by Kind of Revenues (thousand rupiahs), 2016–2019</i> .....	30
2.4.2	Realisasi Belanja Pemerintah Kabupaten Lembata Menurut Jenis Belanja (ribu rupiah), 2016–2019 <i>Actual Lembata Regency Government Expenditures by Kind of</i>	

	<i>Expenditures (thousand rupiahs), 2016–2019</i> .....	32
<b>3.</b>	<b>PENDUDUK DAN KETENAGAKERJAAN/ POPULATION AND EMPLOYMENT</b>	
<b>3.1</b>	<b>PENDUDUK POPULATION</b>	
3.1.1	Penduduk, Laju Pertumbuhan Penduduk per Tahun, Distribusi Persentase Penduduk, Kepadatan Penduduk, Rasio Jenis Kelamin Penduduk Menurut Kecamatan di Kabupaten Lembata, 2019 <i>Population, Annual Population Growth Rate, Percentage Distribution of Population, Population Density, and Population Sex Ratio by Subdistrict in Lembata Regency, 2019</i> .....	42
<b>3.2</b>	<b>KETENAGAKERJAAN EMPLOYMENT</b>	
3.2.1	Jumlah Penduduk Berumur 15 Tahun Keatas Menurut Jenis Kegiatan Selama Seminggu yang Lalu dan Jenis Kelamin di Kabupaten Lembata, 2019 <i>Population Aged 15 Years and Over by Type of Activity During The Previous Week and Sex in Lembata Regency, 2019</i> .....	45
3.2.2	Penduduk Berumur 15 Tahun ke Atas Menurut Pendidikan Tertinggi yang Ditamatkan dan Jenis Kegiatan Selama Seminggu yang Lalu di Kabupaten Lembata, 2019 <i>Population 15 Years of Age and Over by Educational Attainment and Type of Activity During the Previous Week in Lembata Regency, 2019...</i>	46
3.2.3	Penduduk Berumur 15 Tahun Ke Atas yang Bekerja Selama Seminggu yang Lalu Menurut Status Pekerjaan Utama dan Jenis Kelamin di Kabupaten Lembata, 2019 <i>Population 15 Years of Age and Over who Worked During The Previous Week by Main Employment Status and Sex in Lembata Regency, 2019</i> .....	48

## **4. SOSIAL DAN KESEJAHTERAAN RAKYAT/SOCIAL AND WELFARE**

### **4.1 PENDIDIKAN**

#### **EDUCATION**

4.1.1	Jumlah Sekolah, Guru, dan Murid Taman Kanak-Kanak (TK) di Bawah Kementerian Pendidikan dan Kebudayaan Menurut Kecamatan di Kabupaten Lembata, 2018/2019 dan 2019/2020 <i>Number of Schools, Teachers, and Pupils in Kindergarten Under The Ministry of Education and Culture by Subdistrict in Lembata Regency, 2018/2019 dan 2019/2020.....</i>	56
4.1.2	Jumlah Sekolah, Guru, dan Murid Raudatul Athfal (RA) di Bawah Kementerian Agama Menurut Kecamatan di Kabupaten Lembata, 2018/2019 dan 2019/2020 <i>Number of Schools, Teachers, and Pupils in Raudatul Athfal (RA) Under The Ministry of Religious Affairs by Subdistrict in Lembata Regency, 2018/2019 dan 2019/2020.....</i>	59
4.1.3	Jumlah Sekolah, Guru, dan Murid Sekolah Dasar (SD) di Bawah Kementerian Pendidikan dan Kebudayaan Menurut Kecamatan di Kabupaten Lembata, 2018/2019 dan 2019/2020 <i>Number of Schools, Teachers, and Pupils in Primary Schools Under The Ministry of Education and Culture by Subdistrict in Lembata Regency, 2018/2019 dan 2019/2020.....</i>	60
4.1.4	Jumlah Sekolah, Guru, dan Murid Madrasah Ibtidaiyah (MI) di Bawah Kementerian Agama Menurut Kecamatan Menurut Kecamatan di Kabupaten Lembata, 2018/2019 dan 2019/2020 <i>Number of Schools, Teachers, and Pupils in Madrasah Ibtidaiyah (MI) Under The Ministry of Religious Affairs by Subdistrict in Lembata Regency, 2018/2019 dan 2019/2020.....</i>	63
4.1.5	Jumlah Sekolah, Guru, dan Murid Sekolah Menengah Pertama (SMP) di Bawah Kementerian Pendidikan dan Kebudayaan Menurut Kecamatan di Kabupaten Lembata, 2018/2019 dan 2019/2020 <i>Number of Schools, Teachers, and Pupils in Junior High Schools Under The Ministry of Education and Culture by Subdistrict in Lembata Regency, 2018/2019 dan 2019/2020.....</i>	64



4.1.6	<p>Jumlah Sekolah, Guru, dan Murid Madrasah Tsanawiyah (MTs) di Bawah Kementerian Agama Menurut Kecamatan di Kabupaten Lembata, 2018/2019 dan 2019/2020 <i>Number of Schools, Teachers, and Pupils in Madrasah Tsanawiyah (MTs) Under The Ministry of Religious Affairs by Subdistrict in Lembata Regency, 2018/2019 dan 2019/2020</i>.....</p>	67
4.1.7	<p>Jumlah Sekolah, Guru, dan Murid Sekolah Menengah Atas (SMA) di Bawah Kementerian Pendidikan dan Kebudayaan Menurut Kecamatan di Kabupaten Lembata, 2018/2019 dan 2019/2020 <i>Number of Schools, Teachers, and Pupils in Senior High Schools Under The Ministry of Education and Culture by Subdistrict in Lembata Regency, 2018/2019 dan 2019/2020</i> .....</p>	68
4.1.8	<p>Jumlah Sekolah, Guru, dan Murid Sekolah Menengah Kejuruan (SMK) di Bawah Kementerian Pendidikan dan Kebudayaan Menurut Kecamatan di Kabupaten Lembata, 2018/2019 dan 2019/2020 <i>Number of Schools, Teachers, and Pupils in Vocational High Schools Under The Ministry of Education and Culture by Subdistrict in Lembata Regency, 2018/2019 dan 2019/2020</i> .....</p>	71
4.1.9	<p>Jumlah Sekolah, Guru, dan Murid Madrasah Aliyah (MA) di Bawah Kementerian Agama Menurut Kecamatan di Kabupaten Lembata, 2018/2019 dan 2019/2020 <i>Number of Schools, Teachers, and Pupils in Madrasah Aliyah (MA) Under the Ministry of Religious Affairs by Subdistrict in Lembata Regency, 2018/2019 dan 2019/2020</i> .....</p>	72
4.1.10	<p>Jumlah Desa<sup>1</sup>/Kelurahan yang Memiliki Fasilitas Sekolah Menurut Kecamatan dan Tingkat Pendidikan di Kabupaten Lembata, 2014– 2019 <i>Number of Villages<sup>1</sup>/Kelurahan Having Educational Facilities by Subdistrict and Educational Level in Lembata Regency, 2014– 2019</i> .....</p>	75
4.1.11	<p>Angka Partisipasi Murni (APM) dan Angka Partisipasi Kasar (APK) Menurut Jenjang Pendidikan di Kabupaten Lembata, 2018 dan 2019 <i>Net Participation Rates and Gross Participation Rates by Educational Level in Lembata Regency, 2018 and 2019</i> .....</p>	80
4.1.12	<p>Persentase Penduduk Berumur 15 Tahun ke Atas yang Melek</p>	

	Huruf Menurut Kelompok Umur di Kabupaten Lembata, 2018 dan 2019 <i>Percentage of Literate People Aged 15 Years and Over by Age Group in Lembata Regency, 2018 and 2019</i> .....	81
<b>4.2</b>	<b>KESEHATAN .....</b> <b>HEALTH.....</b>	
4.2.1	Jumlah Desa <sup>1</sup> /Kelurahan Yang Memiliki Sarana Kesehatan Menurut Kecamatan di Kabupaten Lembata, 2014–2019 <i>Number of Villages<sup>1</sup>/Kelurahan Having Health Facilities by Subdistrict in Lembata Regency, 2014–2019</i> .....	82
<b>4.3</b>	<b>AGAMA DAN SOSIAL LAINNYA .....</b> <b>RELIGION AND OTHER SOCIAL AFFAIRS .....</b>	
4.3.1	Jumlah Penduduk Menurut Kecamatan dan Agama yang Dianut di Kabupaten Lembata, 2019 <i>Population by Subdistrict and Religion in Lembata Regency, 2019</i> .....	88
4.3.2	Jumlah Tempat Peribadatan Menurut Kecamatan di Kabupaten Lembata, 2019 <i>Number of Places of Worship by Subdistrict in Lembata Regency, 2019</i>	89
4.3.3	Jumlah Desa <sup>1</sup> /Kelurahan yang Mengalami Bencana Alam <sup>2</sup> Menurut Kecamatan di Kabupaten Lembata, 2011–2018 <i>Number of Villages<sup>1</sup>/Kelurahan that Had Natural Disaster<sup>2</sup> by Subdistrict in Lembata Regency, 2011–2018</i> .....	90
<b>4.4</b>	<b>KEMISKINAN .....</b> <b>POVERTY .....</b>	
4.4.1	Garis Kemiskinan, Jumlah, dan Persentase Penduduk Miskin di Kabupaten Lembata, 2012–2019 <i>Poverty Line, Number, and Percentage of Poor People in Lembata Regency, 2012–2019</i> .....	
4.4.2	Indeks Kedalaman Kemiskinan dan Indeks Keparahan Kemiskinan di Kabupaten Lembata, 2012–2019 <i>Poverty Gap Index and Poverty Severity Index in Lembata Regency, 2012–2019</i> .....	
<b>5.</b>	<b>PERTANIAN, KEHUTANAN, PETERNAKAN, DAN PERIKANAN/ .....</b> <b>AGRICULTURE, FORESTRY, LIVESTOCK, AND FISHERY .....</b>	
<b>5.1</b>	<b>HORTIKULTURA .....</b>	

**HORTICULTURE**

5.1.1	Luas Panen Tanaman Sayuran Menurut Kecamatan dan Jenis Tanaman di Kabupaten Lembata (ha), 2018 dan 2019 <i>Harvested Area of Vegetables by Subdistrict and Kind of Plant in Lembata Regency (ha), 2018 and 2019</i> .....	102
5.1.2	Produksi Tanaman Sayuran Menurut Kecamatan dan Jenis Tanaman di Kabupaten Lembata (ton), 2018 dan 2019 <i>Production of Vegetables by Subdistrict and Kind of Plant in Lembata Regency (ton), 2018 dan 2019</i> .....	105
5.1.3	Luas Panen Tanaman Sayuran dan Buah-buahan Semusim Menurut Jenis Tanaman di Kabupaten Lembata (ha), 2016–2019 <i>Harvested Area of Seasonal Vegetables and Fruits by Kind of Plant in Lembata Regency (ha), 2016–2019</i> .....	108
5.1.4	Produksi Tanaman Sayuran dan Buah-buahan Semusim Menurut Jenis Tanaman di Kabupaten Lembata (ton), 2016–2019 <i>Production of Seasonal Vegetables and Fruits by Kind of Plant in Lembata Regency (ha), 2016–2019</i> .....	109
5.1.5	Luas Panen Tanaman Biofarmaka Menurut Kecamatan dan Jenis Tanaman di Kabupaten Lembata (m <sup>2</sup> ), 2018 dan 2019 <i>Harvested Area of Medicinal Plants by Subdistrict and Kind of Plant in Lembata Regency (m<sup>2</sup>), ..... 2018 and 2019</i> .....	110
5.1.6	Produksi Tanaman Biofarmaka Menurut Kecamatan dan Jenis Tanaman di Kabupaten Lembata (kg), 2018 and 2019 <i>Production of Medicinal Plants by Subdistrict and Kind of Plant in Lembata Regency (kg), 2018 and 2019</i> .....	112
5.1.7	Luas Panen Tanaman Biofarmaka Menurut Jenis Tanaman di Kabupaten Lembata (m <sup>2</sup> ), 2016–2019 <i>Harvested Area of Medicinal Plants by Kind of Plant in Lembata Regency (m<sup>2</sup>), 2016–2019</i> .....	114
5.1.8	Produksi Tanaman Biofarmaka Menurut Jenis Tanaman di Kabupaten Lembata (kg), 2016–2019 <i>Production of Medicinal Plants by Kind of Plant in Lembata Regency (kg), 2016–2019</i> .....	115

5.1.9	Luas Panen Tanaman Hias Menurut Kecamatan dan Jenis Tanaman di Kabupaten Lembata (m <sup>2</sup> ), 2018 and 2019 <i>Harvested Area of Ornamental Plants by Subdistrict and Kind of Plant in Lembata Regency (m<sup>2</sup>), 2018 and 2019</i> .....	116
5.1.10	Produksi Tanaman Hias Menurut Kecamatan dan Jenis Tanaman di Kabupaten Lembata (tangkai), 2018 and 2019 <i>Production of Ornamental Plants by Subdistrict and Kind of Plant in Lembata Regency (stalks), 2018 and 2019</i> .....	118
5.1.11	Luas Panen Tanaman Hias Menurut Jenis Tanaman di Kabupaten Lembata (m <sup>2</sup> ), 2016–2019 <i>Harvested Area of Ornamental Plants by Kind of Plant in Lembata Regency (m<sup>2</sup>), 2016–2019</i> .....	120
5.1.12	Produksi Tanaman Hias Menurut Jenis Tanaman di Kabupaten Lembata (tangkai), 2016–2019 <i>Production of Ornamental Plants by Kind of Plant n Lembata Regencyity (stalks), 2016–2019</i> .....	121
5.1.13	Produksi Buah-buahan Menurut Kecamatan dan Jenis Tanaman di Kabupaten Lembata (ton), 2018 and 2019 <i>Production of Fruits by Subdistrict and Kind of Plant in Lembata Regency (ton), 2018 and 2019</i> .....	122
5.1.14	Produksi Buah–Buahan dan Sayuran Tahunan Menurut Jenis Tanaman (ton) di Kabupaten Lembata, 2016–2019 <i>Production of Annual Fruits and Vegetables by Kind of Plant in Lembata Regency (ton), 2016–2019</i> .....	125
<b>5.2 PERKEBUNAN</b>		
<b>ESTATE CROPS</b>		
5.2.1	Luas Areal Tanaman Perkebunan Menurut Kecamatan dan Jenis Tanaman di Kabupaten Lembata (ha), 2018 dan 2019 <i>Planted Area of Estate Crops by Subdistrict and Type of Crops in Lembata Regency (ha), 2018 dan 2019</i> .....	126
5.2.2	Produksi Perkebunan Menurut Kecamatan dan Jenis Tanaman di Kabupaten Lembata (ton), 2018 dan 2019 <i>Production of Estate by Subdistrict and Type of Crops in Lembata Regency (ton), 2018 and 2019</i> .....	130

<b>6.</b>	<b>INDUSTRI, PERTAMBANGAN, DAN ENERGI/ INDUSTRY, MINING, AND ENERGY</b>	
6.1	Daya Terpasang, Produksi, dan Distribusi Listrik PT. PLN (Persero) pada Cabang/Ranting PLN Menurut Kecamatan di Kabupaten Lembata, 2019 <i>Installed Electricity Power, Production, and Distribution of PT. PLN (Persero) at PLN Branch by Subdistrict in Lembata Regency, 2019</i> .....	142
6.2	Jumlah Pelanggan Listrik Menurut Kecamatan di Kabupaten Lembata, 2015–2019 <i>Number of Electricity Customers by Subdistrict in Lembata Regency, 2015–2019</i> .....	143
6.3	Jumlah Pelanggan dan Air yang Disalurkan Menurut Kecamatan di Kabupaten Lembata, 2019 <i>Number of Customers and Distributed Water by Subdistrict in Lembata Regency, 2019</i> .....	144
<b>7.</b>	<b>PARIWISATA/TOURISM</b>	
7.1	Jumlah Rumah Makan/Restoran Menurut Kecamatan di Kabupaten Lembata, 2016–2019 <i>Number of Restaurants by Subdistrict in Lembata Regency, 2016– 2019</i> .....	152
<b>8.</b>	<b>TRANSPORTASI DAN KOMUNIKASI/ TRANSPORTATION AND COMMUNICATION</b>	
<b>8.1</b>	<b>TRANSPORTASI TRANSPORTATION</b>	
8.1.1	Panjang Jalan Menurut Tingkat Kewenangan Pemerintahan di Kabupaten Lembata (km), 2017–2019 <i>Length of Roads by Level of Government Authority in Lembata Regency (km), 2017–2019</i> .....	160
8.1.2	Panjang Jalan Menurut Jenis Permukaan Jalan di Kabupaten Lembata (km), 2017–2019 <i>Length of Roads by Type of Road Surface in Lembata Regency (km),</i>	

	Halaman Page
2017–2019 .....	161
8.1.3 Panjang Jalan Menurut Kondisi Jalan di Kabupaten Lembata (km), 2017–2019 <i>Length of Roads by Condition of Roads in Lembata Regency (km), 2017–2019</i> .....	162
<b>8.2 KOMUNIKASI COMMUNICATION</b>	
8.2.1 Jumlah Kantor Pos Pembantu Menurut Kecamatan di Kabupaten Lembata, 2016–2019 <i>Number of Post Offices Subsidiaries by Subdistrict in Lembata Regency, 2016–2019</i> .....	163
<b>9. PERBANKAN, KOPERASI, DAN HARGA-HARGA/ BANKING, COOPERATIVE, AND PRICES</b>	
9.1 Jumlah Koperasi Aktif Menurut Kecamatan di Kabupaten Lembata, 2016–2019 <i>Number of Active Cooperative by Subdistrict in Lembata Regency, 2016–2019</i> .....	172
9.2 Jumlah Koperasi Menurut Jenis Koperasi dan Kecamatan di Kabupaten Lembata, 2019 <i>Number of Cooperative by Kind of Cooperative and Subdistrict in Lembata Regency, 2019</i> .....	173
<b>10. PENGELUARAN PENDUDUK/POPULATION EXPENDITURE</b>	
10.1 Rata-rata Pengeluaran per Kapita Sebulan Menurut Kelompok Komoditas (rupiah) di Kabupaten Lembata, 2018 dan 2019 <i>Monthly Average Expenditure per Capita by Commodity Group (rupiahs) in Lembata Regency, 2018 and 2019</i> .....	182
10.2 Persentase Pengeluaran per Kapita Sebulan Menurut Kelompok Komoditas di Kabupaten Lembata, 2018 dan 2019 <i>Percentage of Monthly Expenditure per Capita by Commodity Group in Lembata Regency, 2018 and 2019</i> .....	183
10.3 Persentase Penduduk Menurut Golongan Pengeluaran Per Kapita Sebulan di Kabupaten Lembata, 2018 dan 2019	

<i>Percentage of Population by Per Capita Spending Group a Month in Lembata Regency, 2018 and 2019</i> .....	184
--	-----

**11. PERDAGANGAN/TRADE**

11.1 Jumlah Sarana Perdagangan Menurut Jenisnya di Kabupaten Lembata, 2016–2019 <i>Number of Trading Facilities by Type of Facility in Lembata Regency, 2016–2019</i> .....	192
--	-----

**12. SISTEM NERACA REGIONAL/SYSTEM OF REGIONAL ACCOUNTS**

12.1. Produk Domestik Regional Bruto Atas Dasar Harga Berlaku Menurut Lapangan Usaha di Kabupaten Lembata (miliar rupiah), 2015–2019 <i>Gross Regional Domestic Product at Current Market Prices by Industry in Lembata Regency (billion rupiahs), 2015–2019</i> .....	200
12.2 Produk Domestik Regional Bruto Atas Dasar Harga Konstan 2010 Menurut Lapangan Usaha di Kabupaten Lembata (miliar rupiah), 2015–2019 <i>Gross Regional Domestic Product at 2010 Constant Market Prices by Industry in Lembata Regency (billion rupiahs), 2015–2019</i> .....	202
12.3 Distribusi Persentase Produk Domestik Regional Bruto Atas Dasar Harga Berlaku Menurut Lapangan Usaha di Kabupaten Lembata, 2015–2019 <i>Percentage Distribution of Gross Regional Domestic Product at Current Market Prices by Industry in Lembata Regency, 2015–2019</i> .....	204
12.4 Laju Pertumbuhan Produk Domestik Regional Bruto Atas Dasar Harga Konstan 2010 Menurut Lapangan Usaha di Kabupaten Lembata (persen), 2016–2019 <i>Growth Rate of Gross Regional Domestic Product at 2010 Constant Market Prices by Industry in Lembata Regency (percent), 2016–2019</i> ...	206
12.5 Produk Domestik Regional Bruto Atas Dasar Harga Berlaku Menurut Jenis Pengeluaran di Kabupaten Lembata (miliar rupiah), 2015–2019 <i>Gross Regional Domestic Product at Current Market Prices by Type of Expenditure in Lembata Regency (billion rupiahs), 2015–2019</i> .....	208

12.6	<p>Produk Domestik Regional Bruto Atas Dasar Harga Konstan 2010 Menurut Jenis Pengeluaran di Kabupaten Lembata (miliar rupiah), 2015–2019 <i>Gross Regional Domestic Product at 2010 Constant Market Prices by Type of Expenditure in Lembata Regency (billion rupiahs), 2015–2019.</i></p>	209
<b>13. PERBANDINGAN ANTAR KABUPATEN/ REGENCY COMPARISON</b>		
13.1	<p>Jumlah Penduduk Menurut Kabupaten/Kota di Provinsi Nusa Tenggara Timur(ribu), 2015–2019 <i>Population by Regencies and cities in East Nusa Tenggara (thousand), 2015–2019</i>.....</p>	218
13.2	<p>Laju Pertumbuhan Produk Domestik Regional Bruto Atas Dasar Harga Konstan 2010 Menurut Kabupaten/ Kota di Provinsi Nusa Tenggara Timur(persen), 2015–2019 <i>Rate of Growth of Gross Regional Domestic Products at Constant 2010 Prices by Regencies and cities in East Nusa Tenggara (percent), 2015–2019</i>.....</p>	219
13.3	<p>Jumlah Penduduk Miskin Menurut Kabupaten/Kota di Provinsi Nusa Tenggara Timur(ribu), 2015–2019 <i>Number of Poor Population by Regencies and cities in East Nusa Tenggara (thousand), 2015–2019</i>.....</p>	220
13.4	<p>Indeks Pembangunan Manusia Menurut Kabupaten/ Kota di Provinsi Nusa Tenggara Timur, 2015–2019 <i>Human Development Index by Regencies and cities in East Nusa Tenggara, 2015–2019</i> .....</p>	221



## PENJELASAN UMUM/EXPLANATORY NOTES

Tanda-tanda, satuan-satuan, dan lain-lainnya yang digunakan dalam publikasi ini adalah sebagai berikut:

*Symbols, measurement units, and acronyms which are used in this publication, are as follows:*

### 1. TANDA-TANDA/SYMBOLS

Data tidak tersedia/Data not available .....	: ...
Tidak ada atau nol /Null or zero .....	: -
Data dapat diabaikan/Data negligible .....	: 0
Tanda decimal/Decimal point .....	: ,
Data tidak dapat ditampilkan/Not applicable .....	: NA
Angka estimasi/Estimated figures .....	: e
Angka diperbaiki/Revised figures .....	: r
Angka sementara/Preliminary figures .....	: x
Angka sangat sementara/Very preliminary figures .....	: xx
Angka sangat sangat sementara/Very very preliminary figures .....	: xxx

### 2. SATUAN/UNITS

barel/barrel .....	: 158,99 liter/litres = 1/6,2898 m <sup>3</sup>
hektar (ha)/hectare (ha) .....	: 10 000 m <sup>2</sup>
kilometer (km)/kilometres (km) .....	: 1 000 meter/meters (m)
knot/knot .....	: 1,8523 km/jam (km/hour)
kuintal/quintal .....	: 100 kg
KWh .....	: 1 000 Watt hour
MWh .....	: 1 000 KWh
liter (untuk beras)/litre (for rice) .....	: 0,80 kg
MMSCF .....	: 1/35,3 m <sup>3</sup>
metrik ton (m.ton)/metric ton (m. ton) .....	: 0,98421 long ton = 1 000 kg
ons/ounce .....	: 28,31 gram/grams
ton .....	: 1 000 kg

Satuan lain: buah, dus, butir, helai/lembar, kaleng, batang, pulsa, ton kilometer (ton-km), jam, menit, persen (%).

*Other units: unit, pack, pieces, sheet, tin, pulse, ton-kilometres(ton-km), hour, minute, percent (%).*

Perbedaan angka di belakang koma disebabkan oleh pembulatan angka.

*The difference in decimal numbers is caused by rounding.*



## DAFTAR SINGKATAN/ LIST OF ABBREVIATIONS

SI	: Stasiun Iklim
SIMPK	: Stasiun Meteorologi Pertanian Khusus
t.t	: Tempat tidur
BCG	: Bacillus Calmette Guerin
DPT	: Difteri, Pertusis, Tetanus
TT	: Tetanus Toxoid
IOT	: Industri Obat Tradisional/ <i>Traditional Medicine Industry</i>
IKOT	: Industri Kecil Obat Tradisional/ <i>Traditional Medicine Small</i>
Alkes	: Alat kesehatan/ <i>Health Kits</i>
PKRT	: Perbekalan Kesehatan Rumah tangga/ <i>Household Health Logistics</i>
Kompl	: Komplemen/ <i>Complement</i>
IRTP	: Industri Pangan Produksi Rumah Tangga/ <i>Foods Home Industry</i>
PBF	: Pedagang Besar Farmasi/ <i>Pharmacy Whole-seller</i>
GFK	: Gudang Farmasi Kab/Kota/Regency/ <i>Municipality Pharmacy Warehouse</i>
RB	: Rumah Bersalin/ <i>Delivery House</i>
Pustu	: Puskesmas pembantu/ <i>Auxiliary Public Health Center</i>
BP	: Balai Pengobatan/ <i>Polyclinic</i>
TPS	: Tempat Pembuangan Sementara / <i>landfill</i>
Jamkesmas	: Jaminan kesehatan masyarakat miskin/ <i>Poor public health insurance</i>
PJKMU	: Program Jaminan Kesehatan Masyarakat Umum
SIUP	: Surat Ijin Usaha Perdagangan/ <i>Trading Permission Letter</i>
TDP	: Tanda Daftar Perusahaan/ <i>Company Registration Identity</i>
API	: Angka Pengenal Importir/ <i>Importer's Identity Number</i>



## Statistik Kunci, 2018–2020 Key Statistics, 2018–2020


Rincian/Description	Satuan/Unit	2018	2019	2020
(1)	(2)	(3)	(4)	(5)
<b>SOSIAL/SOCIAL</b>				
Penduduk <sup>1</sup> /Population <sup>1</sup>	juta/million			
Laju Pertumbuhan Penduduk <sup>1</sup> /Population Growth <sup>1</sup>	%			
Angka Harapan Hidup <sup>1-e</sup> /Life Expectancy Rate <sup>1</sup>	tahun/years			
Angka Melek Huruf Usia 15+/Literacy Rate Aged 15+	%			
Tingkat Partisipasi Angkatan Kerja -TPAK <sup>2,3</sup> Labour Force Participation Rate-LFPR <sup>2,3</sup>	%			
Tingkat Pengangguran Terbuka-TPT <sup>2</sup> Unemployment Rate-UR <sup>2</sup>	%			
Penduduk Miskin <sup>5</sup> /Poor People <sup>4</sup>	juta/million			
Persentase Penduduk Miskin <sup>4</sup> Percentage of Poor People <sup>4</sup>	%			
Indeks Pembangunan Manusia-IPM <sup>5</sup> Human Development Index <sup>5</sup>	—			
<b>EKONOMI/ECONOMIC</b>				
Produk Domestik Regional Bruto (PDRB) Harga Berlaku <sup>6</sup> Gross Regional Domestic Bruto (GRDP) at Current Price <sup>6</sup>	triliun rupiah trillion rupiahs			
Laju Pertumbuhan Ekonomi <sup>8</sup> /Economic Growth <sup>7</sup>	%			
PDRB Per Kapita Harga Berlaku <sup>6,8</sup> Per Capita of GRDP at Current Price <sup>6,8</sup>	juta rupiah million rupiahs			

- Catatan/Notes: <sup>1</sup> Hasil proyeksi penduduk Indonesia 2010–2035 (pertengahan tahun/Juni)/The result of Indonesia population projection 2010–2035 (mid year/June)
- <sup>2</sup> Kondisi Agustus/Condition at August
- <sup>3</sup> Menggunakan penimbang hasil proyeksi penduduk tahun 2010–2035/Weighted by the 2010–2035 population projection
- <sup>4</sup> Kondisi Maret/Condition at March
- <sup>5</sup> Sejak tahun 2010, IPM dihitung dengan metode baru. Komponen IPM metode baru adalah angka harapan hidup saat lahir, harapan lama sekolah, rata-rata lama sekolah, dan pengeluaran per kapita/Since 2010, HDI was calculated using new method. New HDI component are life expectancy at birth, expected years of schooling, means years of schooling, and expenditure per capita
- <sup>6</sup> Mulai tahun 2010 mengadopsi System of National Account 2008 (SNA 2008)/Since 2010 is in line with System of National Account 2008 (SNA 2008)
- <sup>7</sup> Menggunakan tahun dasar 2010 (2010=100)/Using 2010 base year (2010=100)
- <sup>8</sup> Menggunakan proyeksi penduduk berdasarkan hasil SP2010/Using population projection based on SP2010



01

**GEOGRAFI DAN IKLIM**  
**GEOGRAPHY AND CLIMATE**



**PENJELASAN TEKNIS**

1. Secara astronomis Kabupaten Lembata terletak antara 8,04 - 8,40 derajat Lintang Selatan dan antara 123,57 - 122,38 derajat Bujur Timur.
2. Adapun batas-batas kabupaten ini adalah sebagai berikut: Utara dengan laut Flores, Selatan dengan laut Sawu, Timur dengan Kabupaten Alor dan Barat dengan Kabupaten Flores Timur.
3. Iklim di Kabupaten Lembata adalah tropis dengan musim kemarau yang panjang rata-rata 8 - 9 bulan dan musim hujan yang relatif singkat rata-rata 3-4 bulan.
4. Flora Kabupaten Lembata sebagian besar didominasi padang rumput dan sebagian kecil ditumbuhi belukar. Ada pula Hutan Heterogen yang terdapat kayu putih, pahlawan dan lontar. Fauna Kabupaten Lembata didominasi oleh kambing, babi, rusa dan monyet.
5. Obyek Pariwisata di Kabupaten Lembata berupa atraksi penangkapan ikan paus di Lamalera, kesenian daerah dan rumah-rumah adat terdapat di semua Kecamatan

**TECHNICAL NOTES**

1. *Astronomically, Lembata Regency is located between 8,04 - 8,40 degree of South Latitude and between 123,57 - 122,38 degree of East Longitude.*
2. *Boundaries of Lembata Regency are as follows: Flores sea up North, Sawu sea on South, Alor Regency on East and Flores Timur Regency up on the West.*
3. *Lembata Regency has tropical climate with long dry season ranged between 8-9 months.*
4. *Lembata Regency's biom is dominated by grassland and partially consist of bushes. There are also Heterogeneous Forests where there are eucalyptus and papyrus.*
5. *Lembata Regency's Iconic tourism destinations are traditional whale catching village in Lamalera, regional artistry and custom house in every subdistricts*



**ULASAN**

Kabupaten Lembata terdiri dari satu pulau dengan luas wilayah 1.266,40 kilometer persegi. Luas itu dibagi menjadi 9 Kecamatan. Lebatukan adalah kecamatan terbesar dengan luas 241,90 km<sup>2</sup>.

Pada tahun 2019, Jumlah hari hujan di Kabupaten Lembata sebagaimana yang tercatat di stasiun meteorologi gewayantana Larantuka adalah 68 hari.

**DESCRIPTION**

*Lembata Regency consisted of one island with an area of 1.266,40 km<sup>2</sup>. that area is divided into 9 Subdistrict. Which among those the biggest one is Lebatukan with an area of 241.90.*

*in 2019, number of rain days in Lembata regency is 68 days as recorded in Gewayantana Meteorology Station Located in Larantuka.*

<https://lembatakab.bps.go.id>

## 1.1 KEADAAN GEOGRAFI GEOGRAPHY CONDITION

**Tabel** 1.1.1 **Luas Daerah dan Jumlah Pulau Menurut Kecamatan di Kabupaten Lembata, 2020**  
**Table** 1.1.1 **Total Area and Number of Islands by Subdistrict in Lembata Regency, 2020**

Kecamatan <i>Subdistrict</i>	Ibukota Kecamatan <i>Capital of Subdistrict</i>	Luas <i>Total Area</i> (km <sup>2</sup> /sq.km)
(1)	(2)	(3)
Nagawutung	Loang	185,70
Wulandoni	Wulandoni	121,44
Atadei	Kalikasa	150,42
Ile Ape	Waipukang	96,86
Ile Ape Timur	Lamaau	38,26
Lebatukan	Hadakewa	241,90
Nubatukan	Lewoleba	165,64
Omesuri	Balauring	161,91
Buyasuri	Wairiang	104,26
<b>Lembata</b>	<b>Nubatukan</b>	<b>1266,39</b>

Lanjutan Tabel/*Continued Table* 1.1.1

Kecamatan <i>Subdistrict</i>	Persentase terhadap Luas Kabupaten Lembata <i>Percentage to Regency/Municipal Area</i>	Jumlah Pulau <i>Number of Islands</i>
(1)	(4)	(5)
Nagawutung	14,66%	1
Wulandoni	9,59%	1
Atadei	11,88%	1
Ile Ape	7,65%	1
Ile Ape Timur	3,02%	1
Lebatukan	19,10%	1
Nubatukan	13,08%	1
Omesuri	12,79%	1
Buyasuri	8,23%	1
<b>Lembata</b>	<b>100%</b>	<b>1</b>

Catatan/Note: Berdasarkan UU No. 52 tahun 1999 tentang pembentukan Kabupaten Lembata sebagaimana telah dirubah dengan UU No. 12 Tahun 2000 Tentang perubahan atas Undang-undang Nomor 52 Tahun 1999 tentang Pembentukan Kabupaten Lembata (Lembaran Negara Republik Indonesia Tahun 2000 Nomor 79)

Based on UU No. 52,1999 about the forming of Lembata Regency as have been changed by UU No.12, 2000 about changes to Government's Decree No. 52, 1999 about the forming of Lembata Regency (Republic of Indonesia's Paper, 2000 Number 79)

Sumber/Source: Dinas Sosial dan Pemberdayaan Masyarakat dan Desa Kabupaten Lembata, 2019  
Social Services and Human and Villages Empowerment Office of Lembata Regency, 2019

**Tabel**  
**Table** 1.1.2**Tinggi Wilayah dan Jarak ke Ibukota Kabupaten Lembata Menurut Kecamatan di Kabupaten Lembata 2020**  
**Altitude and Distance to the Capital of Lembata Regency by Subdistrict in Lembata Regency, 2020**

Kecamatan <i>Subdistrict</i>	Tinggi Wilayah (mdpl) <i>Altitude (m a.s.l)</i>	Jarak ke Ibukota Kabupaten Lembata <i>Distance to the Capital of Lembata Regency</i>
(1)	(2)	(3)
Nagawutung	24,5	28,68
Wulandoni	16,3	51,20
Atadei	603	23,36
Ile Ape	16,5	6,46
Ile Ape Timur	21	20,55
Lebatukan	22	11,35
Nubatukan	31,4	4,91
Omesuri	11	44,34
Buyasuri	20	77,36
<b>Lembata</b>		

Catatan/Note: Berdasarkan UU No. 52 tahun 1999 tentang pembentukan Kabupaten Lembata sebagaimana telah dirubah dengan UU No. 12 Tahun 2000 Tentang perubahan atas Undang-undang Nomor 52 Tahun 1999 tentang Pembentukan Kabupaten Lembata (Lembaran Negara Republik Indonesia Tahun 2000 Nomor 79)  
Based on UU No. 52, 1999 about the forming of Lembata Regency as have been changed by UU No.12, 2000 about changes to Government's Decree No. 52, 1999 about the forming of Lembata Regency (Republic of Indonesia's Paper, 2000 Number 79)

Sumber/Source: Dinas Sosial dan Pemberdayaan Masyarakat dan Desa Kabupaten Lembata, 2019  
Social Services and Human and Villages Empowerment Office of Lembata Regency, 2019

## 1.2 KEADAAN IKLIM CLIMATE CONDITION

**Tabel** 1.2.1 **Pengamatan Unsur Iklim Menurut Bulan di Stasiun Gewayantana, 2020**  
**Table** 1.2.1 **Observation of Climate Elements By Months at Gewayantana Station, 2020**

Bulan Month	Suhu/Temperature (°C)			Kelembaban/Humidity (%)		
	Minimum	Rata-rata Average	Maksimum Maximum	Minimum	Rata-rata Average	Maksimum Maximum
(1)	(2)	(3)	(4)	(5)	(6)	(7)
Januari/January	24.00	27.96	33.60	47.00	83.16	99.00
Februari/February	24.20	28.08	34.00	50.00	81.88	98.00
Maret/March	23.00	28.15	34.00	59.00	81.55	97.00
April/April	22.50	28.45	35.60	50.00	77.54	98.00
Mei/May	23.20	28.49	35.00	48.00	77.39	98.00
Juni/June	21.60	27.88	34.00	44.00	72.41	94.00
Juli/July	20.20	27.29	34.20	36.00	68.54	93.00
Agustus/August	19.20	27.31	34.00	35.00	70.97	97.00
September/September	22.00	28.38	36.00	47.00	71.37	95.00
Oktober/October	23.00	29.42	36.40	45.00	71.58	94.00
November/November	23.40	29.95	37.40	37.00	72.31	98.00
Desember/December	23.20	27.68	34.70	41.00	83.31	98.00

Lanjutan Tabel/*Continued Table 1.2.1*

Bulan Month	Kecepatan Angin (m/det) Wind Velocity (m/sec)			Tekanan Udara/Atmospheric Pressure (mb)		
	Minimum	Rata-rata Average	Maksimum Maximum	Minimum	Rata-rata Average	Maksimum Maximum
(1)	(8)	(9)	(10)	(11)	(12)	(13)
Januari/January	calm	1.41	7.72	1002.40	1007.43	1012.60
Februari/February	calm	1.59	7.72	1003.60	1008.40	1012.40
Maret/March	calm	1.08	6.17	1004.70	1008.52	1012.30
April/April	calm	1.02	4.63	1004.70	1009.11	1011.90
Mei/May	calm	1.24	8.23	1003.30	1009.23	1013.40
Juni/June	calm	1.56	7.20	1006.20	1009.79	1013.20
Juli/July	calm	1.76	7.20	1005.80	1009.49	1012.40
Agustus/August	calm	1.47	6.17	1002.00	1010.11	1014.10
September/September	calm	1.35	7.72	1004.70	1009.44	1012.40
Oktober/October	calm	1.61	7.72	1002.40	1008.12	1011.90
November/November	calm	1.28	5.14	1003.10	1007.74	1012.10
Desember/December	calm	1.21	7.20	1002.10	1006.09	1009.80

Lanjutan Tabel/*Continued Table 1.2.1*

<b>Bulan Month</b>	<b>Jumlah Curah Hujan Number of Precipitation (mm)</b>	<b>Jumlah Hari Hujan (hari) Number of Rainy Days (day)</b>	<b>Penyinaran Matahari Duration of Sunshine (%)</b>
(1)	(14)	(15)	(16)
Januari/ <i>January</i>	331.20	21	57.20
Februari/ <i>February</i>	214.00	19	58.13
Maret/ <i>March</i>	132.50	13	62.11
April/ <i>April</i>	78.40	7	80.93
Mei/ <i>May</i>	148.90	10	64.33
Juni/ <i>June</i>	0.00	0	92.10
Juli/ <i>July</i>	1.00	1	91.72
Agustus/ <i>August</i>	0.00	0	96.17
September/ <i>September</i>	0.00	0	95.29
Oktober/ <i>October</i>	10.80	4	89.52
November/ <i>November</i>	30.60	4	87.58
Desember/ <i>December</i>	313.20	23	45.08

Catatan/*Note*: ...

Sumber/*Source*: Stasiun Meteorologi Gewayantana, Lantuka, Flores Timur NTT  
*Gewayantana Meteorology Station, Lantuka, East Flores, East Nusa Tenggara*





02

**PEMERINTAHAN  
GOVERNMENT**



<https://lembakab.bps.go.id>



**PENJELASAN TEKNIS**

1. Wilayah Administrasi Kabupaten Lembata terdiri dari :  
     Kecamatan : 9 Kecamatan  
     Kelurahan : 7 Kelurahan  
     Desa : 144 Desa  
     Luas Wilayah : 1.259,76 km<sup>2</sup>
2. Kelurahan adalah wilayah administrasi setingkat desa yang dikepalai oleh seorang Lurah yang berstatus pegawai negeri dan bertanggungjawab langsung ke Camat.
3. Pamong Praja adalah perangkat Pemerintah Daerah dalam memelihara ketentraman dan ketertiban umum serta menegakkan Peraturan Daerah.
4. Organisasi dan tata kerja Satuan Polisi Pamong Praja ditetapkan dengan Peraturan Daerah.

**TECHNICAL NOTES**

1. *Regions of Lembata Regency's Administration are :  
     Subdistricts : 9 Subdistricts  
     Number of Urban Villages : 7  
     Number of Rural Villages : 144  
     Total Area : 1.259,76 km<sup>2</sup>*
2. *'Kelurahan' is an administration region that is similar to village but administered by a 'Lurah'. Lurah is a civil servant and directly responsible to a 'camat'.*
3. *Pamong Praja is regional government's apparatus whose tasks are to maintain public security and orderliness .*
4. *Regional Regulation enforcement. Organization and work management of Police Officer Unit of Pamong Praja is established in Regional Regulation.*

**ULASAN**

Di tahun 2019 ada penambahan PNS di Kabupaten Lembata sebanyak kurang lebih 200 orang. Penambahan tersebut merata antara laki-laki dan perempuan.

Pada tahun ini juga tidak terjadi perubahan jumlah desa/kelurahan di Kabupaten Lembata dengan jumlah desa sebanyak 144 dan Kelurahan berjumlah 7.

**DESCRIPTION**

*In 2019, there are new addition to Civil Servant in Lembata Regency numbered 200 people. Among those the ratio between men and women 1:1.*

*There are no new addition to the number of villages and Kelurahan in this year. There are 144 Villages and 7 Kelurahan.*

<https://lembatakab.bps.go.id>

## 2.1 WILAYAH ADMINISTRATIF ADMINISTRATIVE AREA

**Tabel** 2.1.1 Jumlah Desa<sup>1</sup>/Kelurahan Menurut Kecamatan di Kabupaten Lembata , 2016–2020  
**Table** 2.1.1 *Number of Villages<sup>1</sup>/Kelurahan by Subdistrict in Lembata Regency, 2016–2020*

Kecamatan Subdistrict	2016	2017	2018	2019	2020
(1)	(2)	(3)	(4)	(5)	(6)
Nagawutung	18	18	18	18	18
Wulandoni	15	15	15	15	15
Atadei	15	15	15	15	15
Ile Ape	17	17	17	17	17
Ile Ape Timur	9	9	9	9	9
Lebatukan	17	17	17	17	17
Nubatukan	18	18	18	18	18
Omesuri	22	22	22	22	22
Buyasuri	20	20	20	20	20
<b>Lembata</b>	<b>151</b>	<b>151</b>	<b>151</b>	<b>151</b>	<b>151</b>

Catatan/Note: <sup>1</sup>Termasuk Unit Permukiman Transmigrasi (UPT)/Include Transmigration Settlement Unit  
Sumber/Source: Peraturan Kepala Badan Pusat Statistik Nomor 1 Tahun 2020 Tanggal 5 Februari 2020 tentang Perubahan Atas Peraturan Kepala Badan Pusat Statistik Nomor 3 Tahun 2019 tentang Kode dan Nama Wilayah Kerja Statistik Tahun 2019/Chief Statistician Regulation Number 1/2020, February 5 2020, as a revision of Chief Statistician Regulation Number 3 of 2019 on Code and Name of Regional Level of Data Collection.

## 2.2 DEWAN PERWAKILAN RAKYAT DAERAH REGIONAL HOUSE OF REPRESENTATIVE

**Tabel 2.2.1** Jumlah Anggota Dewan Perwakilan Rakyat Daerah Menurut Partai Politik dan Jenis Kelamin di Kabupaten Lembata , 2020  
*Number of Regional House of Representatives's Members by Political Parties and Sex in Lembata Regency 2020*

Partai Politik <i>Political Parties</i>	Laki-laki <i>Male</i>	Perempuan <i>Female</i>	Jumlah <i>Total</i>
(1)	(2)	(3)	(4)
PARTAI GOLKAR	4	-	4
PKB	4	-	4
PDIP	4	-	4
GERINDRA	3	-	3
DEMOKRAT	3	-	3
PAN	2	-	2
HANURA	1	-	1
PERINDO	1	-	1
PARTAI Keadilan Sejahtera	1	-	1
NASIONAL DEMOKRAT	2	-	2
<b>Lembata</b>	<b>25</b>	<b>-</b>	<b>25</b>

Catatan/Note: ...

Sumber/Source: Sekertaris Dewan Perwakilan Rakyat Daerah Kabupaten Lembata

## 2.3 SUMBER DAYA MANUSIA HUMAN RESOURCES

**Tabel 2.3.1** Jumlah Pegawai Negeri Sipil Menurut Jabatan dan Jenis Kelamin di Kabupaten Lembata , Desember 2019 dan Desember 2020  
*Number of Civil Servants by Occupation and Sex in Lembata Regency, December 2019 dan December 2020*

Jabatan <i>Occupation</i>	2019		Jumlah <i>Total</i>
	Laki-laki <i>Male</i>	Perempuan <i>Female</i>	
(1)	(2)	(3)	(4)
<b>Fungsional Tertentu</b> <i>Specific Functional</i>	852	1271	2123
<b>Fungsional Umum</b> <i>Staf General Functional</i>	751	519	1270
<b>Struktural/Structural</b>	400	124	524
Eselon V/5th Echelon	-	-	-
Eselon IV/4th Echelon	268	108	376
Eselon III/3rd Echelon	106	15	121
Eselon II/2nd Echelon	26	1	27
Eselon I/1st Echelon	-	-	-
<b>Jumlah/Total</b>	<b>2003</b>	<b>1914</b>	<b>3917</b>

Lanjutan Tabel/*Continued Table 2.3.1*

Jabatan <i>Occupation</i>	2020		Jumlah <i>Total</i>
	Laki-laki <i>Male</i>	Perempuan <i>Female</i>	
(1)	(5)	(6)	(7)
<b>Fungsional Tertentu</b> <i>Specific Functional</i>			
<b>Fungsional Umum</b> <i>Staf General Functional</i>			
<b>Struktural/Structural</b>			
Eselon V/5th Echelon			
Eselon IV/4th Echelon			
Eselon III/3rd Echelon			
Eselon II/2nd Echelon			
Eselon I/1st Echelon			
<b>Jumlah/Total</b>			

Catatan/*Note*: Data tahun 2020 belum bisa di dapatkan  
 Sumber/*Source*: Badan Kepegawaian Daerah Kabupaten Lembata, 2019  
*Regional Human Resource Office, Lembata Regency 2019*



**Tabel**  
**Table** 2.3.2

**Jumlah Pegawai Negeri Sipil Menurut Tingkat Pendidikan dan Jenis Kelamin di Kabupaten Lembata , Desember 2019 dan Desember 2020**  
**Number of Civil Servants by Educational Level and Sex in Lembata Regency, Desember 2019 dan Desember 2020**

Tingkat Pendidikan <i>Educational Level</i>	2019		
	Laki-laki <i>Male</i>	Perempuan <i>Female</i>	Jumlah <i>Total</i>
(1)	(2)	(3)	(4)
Sampai dengan SD <i>Up to Primary School</i>	14	-	14
SMP/Sederajat <i>General Vocational Junior High School</i>	15	4	19
SMA/Sederajat <i>General/Vocational Senior High School</i>	739	496	1235
Diploma I, II/Akta I, II <i>Diploma I, II/Akta I, II</i>	98	145	233
Diploma III/Akta III/Sarjana Muda <i>Diploma III/Akta III/Bachelor</i>	177	558	735
Tingkat Sarjana/Doktor/Ph.D <i>University Graduates</i>	898	692	1590
<b>Jumlah/Total</b>	<b>2003</b>	<b>1914</b>	<b>3917</b>

Lanjutan Tabel/*Continued Table 2.3.2*

Tingkat Pendidikan <i>Educational Level</i>	2020		
	Laki-laki <i>Male</i>	Perempuan <i>Female</i>	Jumlah <i>Total</i>
(1)	(2)	(3)	(4)
Sampai dengan SD <i>Up to Primary School</i>			
SMP/Sederajat <i>General Vocational Junior High School</i>			
SMA/Sederajat <i>General/Vocational Senior High School</i>			
Diploma I, II/Akta I, II <i>Diploma I, II/Akta I, II</i>			
Diploma III/Akta III/Sarjana Muda <i>Diploma III/Akta III/Bachelor</i>			
Tingkat Sarjana/Doktor/Ph.D <i>University Graduates</i>			
<b>Jumlah/Total</b>			

Catatan/*Note*: Data tahun 2020 belum bisa di dapatkan

Sumber/*Source*: Badan Kepegawaian Daerah Kabupaten Lembata, 2019  
*Regional Human Resource Office, Lembata Regency 2019*

**Tabel**  
**Table** 2.3.3

**Jumlah Pegawai Negeri Sipil Menurut Tingkat  
Kepangkatan dan Jenis Kelamin di Kabupaten Lembata ,  
Desember 2019 dan Desember 2020**  
*Number of Civil Servants by Hierarchy and Sex in Lembata  
Regency, Desember 2019 dan Desember 2020*

Pangkat/Golongan/Ruang Hierarchy	2019		
	Laki-laki Male	Perempuan Female	Jumlah Total
(1)	(2)	(3)	(4)
1. I/A (Juru Muda)	1	-	1
2. I/B (Juru Muda Tingkat I)	4	-	4
3. I/C (Juru)	5	-	5
4. I/D (Juru Tingkat I)	13	1	14
<b>Golongan I/Range I</b>	23	1	24
5. II/A (Pengatur Muda)	43	21	64
6. II/B (Pengatur Muda Tingkat I)	96	46	142
7. II/C (Pengatur)	153	235	388
8. II/D (Pengatur Tingkat I)	193	198	391
<b>Golongan II/Range II</b>	485	500	985
9. III/A (Penata Muda)	332	390	722
10. III/B (Penata Muda Tingkat I)	256	404	660
11. III/C (Penata)	301	302	603
12. III/D (Penata Tingkat I)	328	223	551
<b>Golongan III/Range III</b>	1217	1319	2536
13. IV/A (Pembina)	215	85	300
14. IV/B (Pembina Tingkat I)	44	10	54
15. IV/C (Pembina Utama Muda)	19	-	19
16. IV/D (Pembina Utama Madya)	-	-	-
17. IV/E (Pembina Utama)	-	-	-
<b>Golongan IV/Range IV</b>	278	95	373
<b>Jumlah/Total</b>	<b>2003</b>	<b>1914</b>	<b>3917</b>

Lanjutan Tabel/*Continued Table 2.3.3*

Pangkat/Golongan/Ruang <i>Hierarchy</i>	2020		
	Laki-laki <i>Male</i>	Perempuan <i>Female</i>	Jumlah <i>Total</i>
(1)	(5)	(6)	(7)
1. I/A (Juru Muda)			
2. I/B (Juru Muda Tingkat I)			
3. I/C (Juru)			
4. I/D (Juru Tingkat I)			
<b>Golongan I/Range I</b>			
5. II/A (Pengatur Muda)			
6. II/B (Pengatur Muda Tingkat I)			
7. II/C (Pengatur)			
8. II/D (Pengatur Tingkat I)			
<b>Golongan II/Range II</b>			
9. III/A (Penata Muda)			
10. III/B (Penata Muda Tingkat I)			
11. III/C (Penata)			
12. III/D (Penata Tingkat I)			
<b>Golongan III/Range III</b>			
13. IV/A (Pembina)			
14. IV/B (Pembina Tingkat I)			
15. IV/C (Pembina Utama Muda)			
16. IV/D (Pembina Utama Madya)			
17. IV/E (Pembina Utama)			
<b>Golongan IV/Range IV</b>			
<b>Jumlah/Total</b>			

Catatan/*Note*: Data tahun 2020 belum bisa di dapatkan

Sumber/*Source*: Badan Kepegawaian Daerah Kabupaten Lembata, 2019  
Regional Human Resource Office, Lembata Regency 2019

## 2.4 KEUANGAN PEMERINTAH GOVERNMENT FINANCE

**Tabel 2.4.1** Realisasi Pendapatan Pemerintah Kabupaten Lembata Menurut Jenis Pendapatan (ribu rupiah), 2016–2019  
*Actual Regency/Municipal Government Revenues by Kind of Revenues (thousand rupiahs), 2016–2019*

Jenis Pendapatan/ <i>Kind of Revenues</i>	2017	2018
(1)	(2)	(3)
<b>1. Pendapatan Asli Daerah (PAD)/<i>Regional Revenue</i></b>	<b>37.992.916,56</b>	<b>36,699,059.00</b>
1.1 Pajak Daerah/ <i>Regional Tax</i>	7.014.880,40	7,820,000.00
1.2 Retribusi Daerah/ <i>Regional Retribution</i>	9.862.260,80	10,241,231.00
1.3 Hasil Perusahaan Milik Daerah dan Pengelolaan Kekayaan Daerah yang Dipisahkan/ <i>Regional-Owned Company Revenue and Separated Management of Regional Wealth</i>	4.702.688,31	4,927,688.00
1.4 Lain-lain PAD yang Sah/ <i>Other Regional Revenue</i>	16.413.087,06	13,710,140.00
<b>2. Dana Perimbangan/<i>Balance Funds</i></b>	<b>564.128.647,04</b>	<b>637,819,868.00</b>
2.1 Bagi Hasil Pajak/ <i>Tax Sharing Revenue</i>	8.899.103,21	8,127,528.00
2.2 Bagi Hasil Bukan Pajak/Sumber Daya Alam/ <i>Non-Tax Sharing Revenue/Natural Resources</i>	679.865,10	994,581.00
2.3 Dana Alokasi Umum/ <i>General Allocation Fund</i>	462.207.950,00	466,007,663.00
2.4 Dana Alokasi Khusus/ <i>Special Allocation Fund</i>	92.341.728,72	162,690,096.00
<b>3. Lain-lain Pendapatan yang Sah/<i>Other Revenue</i></b>	<b>129.484.883,63</b>	<b>125,804,497.00</b>
3.1 Pendapatan Hibah/ <i>Grant</i>	-	...
3.2 Dana Darurat/ <i>Emergency Fund</i>	4.300.000,00	...
3.3 Dana Bagi Hasil Pajak dari Provinsi dan Pemerintah Daerah Lainnya/ <i>Tax Sharing Revenue from Provincial and Other Regional Governments</i>	125.184.883,63	...
3.4 Dana Penyesuaian dan Otonomi Daerah/ <i>Regional Adjustment and Autonomy Fund</i>	-	...
3.5 Bantuan Keuangan dari Provinsi atau Pemerintah Daerah Lainnya/ <i>Financial Assistance from Provincial or Other Regional Governments</i>	-	...
3.6 Lainnya/ <i>Others</i>	-	...
<b>Jumlah/<i>Total</i></b>	<b>731.606.447,23</b>	<b>822,896,758.00</b>

Lanjutan Tabel/*Continued Table 2.4.1*

Jenis Pendapatan/ <i>Kind of Revenues</i>	2019	2020
(1)	(4)	(5)
<b>1. Pendapatan Asli Daerah (PAD)/<i>Regional Revenue</i></b>		
1.1 Pajak Daerah/ <i>Regional Tax</i>		
1.2 Retribusi Daerah/ <i>Regional Retribution</i>		
1.3 Hasil Perusahaan Milik Daerah dan Pengelolaan Kekayaan Daerah yang Dipisahkan/ <i>Regional-Owned Company Revenue and Separated Management of Regional Wealth</i>		
1.4 Lain-lain PAD yang Sah/ <i>Other Regional Revenue</i>		
<b>2. Dana Perimbangan/<i>Balance Funds</i></b>		
2.1 Bagi Hasil Pajak/ <i>Tax Sharing Revenue</i>		
2.2 Bagi Hasil Bukan Pajak/Sumber Daya Alam/ <i>Non-Tax Sharing Revenue/Natural Resources</i>		
2.3 Dana Alokasi Umum/ <i>General Allocation Fund</i>		
2.4 Dana Alokasi Khusus/ <i>Special Allocation Fund</i>		
<b>3. Lain-lain Pendapatan yang Sah/<i>Other Revenue</i></b>		
3.1 Pendapatan Hibah/ <i>Grant</i>		
3.2 Dana Darurat/ <i>Emergency Fund</i>		
3.3 Dana Bagi Hasil Pajak dari Provinsi dan Pemerintah Daerah Lainnya/ <i>Tax Sharing Revenue from Provincial and Other Regional Governments</i>		
3.4 Dana Penyesuaian dan Otonomi Daerah/ <i>Regional Adjustment and Autonomy Fund</i>		
3.5 Bantuan Keuangan dari Provinsi atau Pemerintah Daerah Lainnya/ <i>Financial Assistance from Provincial or Other Regional Governments</i>		
3.6 Lainnya/ <i>Others</i>		
<b>Jumlah/<i>Total</i></b>		

Catatan/*Note*: Data tahun 2020 belum bisa di dapatkan

Sumber/*Source*: Badan Keuangan Daerah / *Regional Revenue Office of Lembata Regency*

**Tabel**  
**Table** 2.4.2

**Realisasi Belanja Pemerintah Kabupaten Lembata  
Menurut Jenis Belanja (ribu rupiah), 2016–2019  
Actual Regency/Municipal Government Expenditures by  
Kind of Expenditures (thousand rupiahs), 2016–2019**

Jenis Pendapatan <i>Kind of Revenues</i>	2016	2017
(1)	(2)	(3)
<b>1. Belanja Tidak Langsung/<i>Indirect Expenditures</i></b>		
1.1 Belanja Pegawai/ <i>Personnel Expenditures</i>		
1.2 Belanja Bunga/ <i>Interest Expenditures</i>		
1.3 Belanja Subsidi/ <i>Subsidies Expenditures</i>		
1.4 Belanja Hibah/ <i>Grant Expenditures</i>		
1.5 Belanja Bantuan Sosial/ <i>Social Aid Expenditures</i>		
1.6 Belanja Bagi Hasil/ <i>Sharing Fund Expenditure</i>		
1.7 Belanja Bantuan Keuangan/ <i>Financial Aids Expenditures</i>		
1.8 Belanja Tidak Terduga/ <i>Unpredicted Expenditures</i>		
<b>2. Belanja Langsung/<i>Direct Expenditures</i></b>		
2.1 Belanja Pegawai/ <i>Personnel Expenditures</i>		
2.2 Belanja Barang dan Jasa/ <i>Goods and Services Expenditures</i>		
2.3 Belanja Modal/ <i>Capital Expenditure</i>		
<b>Jumlah/<i>Total</i></b>		

Lanjutan Tabel/*Continued Table 2.4.2*

Jenis Pendapatan <i>Kind of Revenues</i>	2018	2019
(1)	(4)	(5)
<b>1. Belanja Tidak Langsung/<i>Indirect Expenditures</i></b>		
1.1 Belanja Pegawai/ <i>Personnel Expenditures</i>		
1.2 Belanja Bunga/ <i>Interest Expenditures</i>		
1.3 Belanja Subsidi/ <i>Subsidies Expenditures</i>		
1.4 Belanja Hibah/ <i>Grant Expenditures</i>		
1.5 Belanja Bantuan Sosial/ <i>Social Aid Expenditures</i>		
1.6 Belanja Bagi Hasil/ <i>Sharing Fund Expenditure</i>		
1.7 Belanja Bantuan Keuangan/ <i>Financial Aids Expenditures</i>		
1.8 Belanja Tidak Terduga/ <i>Unpredicted Expenditures</i>		
<b>2. Belanja Langsung/<i>Direct Expenditures</i></b>		
2.1 Belanja Pegawai/ <i>Personnel Expenditures</i>		
2.2 Belanja Barang dan Jasa/ <i>Goods and Services Expenditures</i>		
2.3 Belanja Modal/ <i>Capital Expenditure</i>		
<b>Jumlah/<i>Total</i></b>		

Catatan/*Note*: Data tahun 2020 belum bisa di dapatkan

Sumber/*Source*: Badan Keuangan Daerah / *Regional Revenue Office of Lembata Regency*



# 03

## **PENDUDUK DAN KETENAGAKERJAAN POPULATION AND EMPLOYMENT**





**PENJELASAN TEKNIS****TECHNICAL NOTES**

1. Sumber utama data kependudukan adalah Sensus Penduduk, yang dilaksanakan setiap sepuluh tahun sekali. Sensus Penduduk telah dilaksanakan sebanyak enam kali sejak Indonesia merdeka, yaitu tahun 1961, 1971, 1980, 1990, 2000, 2010, dan 2020. Selain Sensus Penduduk, untuk menjembatani ketersediaan data kependudukan di antara dua periode sensus, BPS melakukan Survei Penduduk Antar Sensus (SUPAS). SUPAS telah dilakukan sebanyak lima kali, tahun 1976, 1985, 1995, 2005 dan 2015. Selain Sensus Penduduk dan SUPAS, data penduduk juga diperoleh dari Proyeksi Penduduk serta Registrasi Penduduk yang dilakukan di masing-masing desa. Dalam Sensus Penduduk, pencacahan dilakukan terhadap seluruh penduduk yang berdomisili di wilayah geografis Indonesia, termasuk warga negara asing, kecuali anggota Korps Diplomatik beserta keluarganya. Berbeda dengan pelaksanaan Sensus Penduduk sebelumnya, Sensus Penduduk 2010 melaksanakan metode pencacahan lengkap dengan jumlah variabel yang lebih banyak. Sensus Penduduk 2010 dilakukan serentak di seluruh tanah air mulai tanggal 1-31 Mei

1. *Main source of demographic data is Population Census conducted every ten years. Since the Indonesian independence, Population Census has been conducted for six times: 1961, 1971, 1980, 1990, 2000, 2010 and 2020. In addition to Census, BPS also conducts Intercensal Population Survey designed to provide demographic data between two Censuses. The survey has been conducted for five times: 1976, 1985, 1995, 2005 and 2015. A part from Population Census and Intercensal Population Census, population data is also resulted from Population Projection as well as Population Registration conducted in each village. In Population Census, all residents of the entire geographic territory of The Republic of Indonesia including Foreign Citizenship are counted. However, the Diplomatic Corps Members and their families are the exception. Different from previous Population Censuses, 2010 Population Census conducted a complete enumeration involving more complex variables. The 2010 Population Census was simultaneously conducted within all Indonesian territory from 1-31 May 2010. The data was collected by interviewing the respondents. The combination of de jure and de facto approach were applied during the Census. De jure was*

2010. Metode pengumpulan data dilakukan dengan wawancara antara petugas sensus dengan responden. Cara pencacahan yang dipakai dalam Sensus Penduduk adalah kombinasi antara de jure dan de facto. Bagi penduduk yang bertempat tinggal tetap dipakai cara de jure, dicacah di mana mereka biasa tinggal, sedangkan untuk penduduk yang tidak bertempat tinggal tetap dicacah dengan cara de facto, yaitu dicacah di tempat di mana mereka ditemukan petugas sensus, biasanya pada malam 'Hari Sensus'. Yang termasuk penduduk tidak bertempat tinggal tetap adalah tuna wisma, awak kapal berbendera Indonesia dan asing, penghuni perahu/rumah apung, masyarakat terpencil/terasing dan pengungsi. Bagi mereka yang mempunyai tempat tinggal tetap tetapi sedang bertugas ke luar wilayah lebih dari enam bulan dan bermaksud menetap di sana dicacah di tempat tersebut. Selain itu, seseorang atau keluarga yang pindah ke suatu tempat kurang dari enam bulan tapi bermaksud untuk tinggal menetap dicacah di tempat tersebut.

2. Penduduk adalah semua orang yang berdomisili di wilayah geografis Indonesia selama enam bulan atau lebih dan atau mereka yang berdomisili kurang dari enam bulan tetapi bertujuan menetap.

*applied for permanent residents, while de facto was applied to temporary or non permanent residents. Permanent residents were enumerated at where they formally live and temporary residents were enumerated spontaneously at where the enumerators met them and it usually in the mid night of the 'Census Date'. Temporary or non permanent residents include homeless, crews of Indonesian and foreign ships, boat people, remote area communities and refugees. Permanent residents, who are working in another place for more than six months and intend to permanently live in that place, are enumerated in that place. Besides, one or a family who moves to another place less than six months but intends to settle there is enumerated in that place.*

2. *Residents are all people of the entire geographic territory of Indonesia who have stayed for six months and over and those who intend to stay permanently even though they have stayed for less than six months.*
3. *Average growth of population presents the annual population growth rate over a certain period.*
4. *Population Density is number of people per square kilometer.*
5. *Sex ratio is the ratio of males to females in given population and year. This usually indicates the number of males over 100 females.*
6. *Household is an individual or*

3. Rata-rata pertumbuhan penduduk menunjukkan tingkat penambahan penduduk setiap tahun dalam jangka waktu tertentu.
4. Kepadatan Penduduk adalah banyaknya penduduk per km persegi.
5. Rasio Jenis Kelamin adalah perbandingan antara banyaknya penduduk Laki-laki dengan banyaknya penduduk perempuan pada suatu daerah dan waktu tertentu. Biasanya dinyatakan dengan banyaknya penduduk Laki-laki untuk 100 penduduk perempuan.
6. Rumah Tangga adalah seseorang atau sekelompok orang yang mendiami sebagian atau seluruh bangunan fisik/sensus, dan biasanya tinggal bersama serta makan dari satu dapur. Yang dimaksud makan dari satu dapur adalah jika pengurusan kebutuhan makanan sehari-harinya dikelola bersama-sama menjadi satu.
7. Anggota Rumah Tangga adalah semua orang yang biasanya bertempat tinggal di suatu rumah tangga, baik yang berada di rumah pada waktu pencacahan maupun yang sementara tidak ada.
8. Rata-rata Anggota Rumah tangga adalah angka yang menunjukkan jumlah anggota rumah tangga per rumah tangga.
9. Penduduk Usia Kerja adalah *a group of people dwelling a whole or a part of physical/census building and commit on a common provision for food and other essentials of living. Common provision for food means that their daily meals are organized based on one management.*
7. *Household's members are those who usually live in a household regardless of their location at the time of enumeration.*
8. *Average number of household's member is number people living in a household per number of households.*
9. *Working Age Population is the population aged 15 years and older.*
10. *The concept of working is doing an activity/ies aiming to earn or to help someone gain income or profit at least an hour continuously during the reference week (including unpaid family worker/s for any economic activity).*
11. *Labour Forces are people aged 15 years and over who are working, or temporarily absent from work, and job seekers.*
12. *Total Working Hours is total time used by employees for working (excluding the time used for other activities apart from employees' duties).*
13. *Industrial origin is a field of work where one is working. The classification of this field of work refers to Indonesia Standard Industrial Classification (KBLI) single digit.*

- penduduk yang berumur 15 tahun ke atas.
10. Bekerja adalah melakukan pekerjaan dengan maksud memperoleh atau membantu memperoleh pendapatan atau keuntungan dan lamanya bekerja paling sedikit 1 jam secara terus menerus dalam seminggu yang lalu (termasuk pekerja keluarga tanpa upah yang membantu dalam suatu usaha/kegiatan ekonomi).
  11. Angkatan Kerja adalah penduduk usia kerja (15 tahun ke atas) yang bekerja atau punya pekerjaan, sementara tidak bekerja, dan yang mencari pekerjaan.
  12. Jumlah Jam Kerja Seluruhnya adalah jumlah jam kerja yang digunakan untuk bekerja (tidak termasuk jam kerja istirahat resmi dan jam kerja yang digunakan untuk hal-hal di luar pekerjaan).
  13. Lapangan Usaha adalah bidang kegiatan dari pekerjaan/tempat bekerja di mana seseorang bekerja. Klasifikasi lapangan usaha mengikuti Klasifikasi Baku Lapangan Usaha Indonesia (KBLI) dalam 1 digit.
  14. Status Pekerjaan adalah kedudukan seseorang dalam unit usaha/kegiatan.
  15. Pekerja Tak Dibayar adalah seseorang yang bekerja membantu usaha untuk memperoleh penghasilan/keuntungan yang dilakukan oleh salah seorang anggota rumah
  14. *Employment Status is the position of an employee in its work place.*
  15. *Unpaid workers are family members who are working for the purpose of helping earning income and profit in a family establishment run by one of the family members, relatives or anyone without payment.*
  16. *Wage/salary is the payment gained by workers in monetary term including basic salary, overtime payment and other additional payments which are paid regularly such as for transportation, meals and other additional payments. Yet, wage/salary excludes bonus of religious occasion days, annual and quarterly bonuses and other irregular bonuses including non-monetary based payment.*

tangga atau bukan anggota rumah tangga tanpa mendapat upah/gaji.

16. Upah Buruh adalah pendapatan yang diterima buruh dalam bentuk uang, yang mencakup bukan hanya komponen upah/gaji, tetapi juga lembur dan tunjangan-tunjangan yang diterima secara rutin/reguler (tunjangan transport, uang makan dan tunjangan lainnya sejauh diterima dalam bentuk uang), tidak termasuk Tunjangan Hari Raya (THR), tunjangan bersifat tahunan, kuartalan, tunjangan-tunjangan lain yang bersifat tidak rutin dan tunjangan dalam bentuk natura.

<https://lembatakab.bps.go.id>

### 3.1 PENDUDUK POPULATION

**Tabel** 3.1.1 **Penduduk, Laju Pertumbuhan Penduduk per Tahun, Distribusi Persentase Penduduk, Kepadatan Penduduk, Rasio Jenis Kelamin Penduduk Menurut Kecamatan di Kabupaten Lembata, 2020**  
*Population, Annual Population Growth Rate, Percentage Distribution of Population, Population Density, and Population Sex Ratio by Subdistrict in Lembata Regency, 2020*

Kecamatan Subdistrict	Penduduk (ribu) Population (thousand)	Laju Pertumbuhan Penduduk per Tahun 2010–2020 Annual Population Growth Rate (%) 2010–2020
(1)	(2)	(3)
NAGAWUTUNG	10.12	
WULANDONI	9.02	
ATADEI	7.70	
ILE APE	13.15	
ILE APE TIMUR	5.88	
LEBATUKAN	9.77	
NUBATUKAN	40.20	
OMESURI	18.83	
BUYASARI	21.27	
<b>Lembata</b>	<b>135.93</b>	



Lanjutan Tabel/*Continued Table* 3.1.1

Kecamatan <i>Subdistrict</i>	Persentase Penduduk <i>Percentage of Total Population</i>	Kepadatan Penduduk per km <sup>2</sup> <i>Population Density per sq.km</i>
(1)	(7)	(8)
NAGAWUTUNG	10.12	54.47
WULANDONI	9.02	74.29
ATADEI	7.70	51.18
ILE APE	13.15	135.71
ILE APETIMUR	5.88	153.66
LEBATUKAN	9.77	40.37
NUBATUKAN	40.20	242.72
OMESURI	18.83	116.31
BUYASARI	21.27	204.00
<b>Lembata</b>	<b>135.93</b>	<b>107.34</b>

Lanjutan Tabel/Continued Table 3.1.1

Kecamatan Subdistrict	Rasio Jenis Kelamin Population Sex Ratio
(1)	(11)
NAGAWUTUNG	90.5
WULANDONI	88.4
ATADEI	88.8
ILE APE	87.6
ILE APETIMUR	87.2
LEBATUKAN	91.5
NUBATUKAN	98.4
OMESURI	93.6
BUYASARI	93.2
<b>Lembata</b>	<b>93.0</b>

Catatan/Note: ...

Sumber/Source: BPS, Data Sensus Penduduk Indonesia 2020

**3.2 KETENAGAKERJAAN  
EMPLOYMENT**

**Tabel 3.2.1** Jumlah Penduduk Berumur 15 Tahun Keatas Menurut Jenis Kegiatan Selama Seminggu yang Lalu dan Jenis Kelamin di Kabupaten Lembata, 2020  
*Population Aged 15 Years and Over by Type of Activity During The Previous Week and Sex in Lembata Regency, 2020*

Kegiatan Utama <i>Main Activity</i>	Jenis Kelamin/Sex		
	Laki-Laki <i>Male</i>	Perempuan <i>Female</i>	Jumlah <i>Total</i>
(1)	(2)	(3)	(4)
<b>I. Angkatan Kerja/<i>Economically Active</i></b>			
1. Bekerja/ <i>Working</i>			
2. Pengangguran Terbuka/ <i>Unemployment</i>			
<b>II. Bukan Angkatan Kerja/<i>Economically Inactive</i></b>			
1. Sekolah/ <i>Attending School</i>			
2. Mengurus Rumah Tangga/ <i>Housekeeping</i>			
3. Lainnya/ <i>Others</i>			
<b>Jumlah/<i>Total</i></b>			

Catatan/*Note*:

Sumber/*Source*: BPS, Survei Angkatan Kerja Nasional (Sakernas) Agustus/BPS-Statistics Indonesia, August National Labor Force Survey

**Tabel** 3.2.2  
**Table**

**Penduduk Berumur 15 Tahun ke Atas Menurut Pendidikan Tertinggi yang Ditamatkan dan Jenis Kegiatan Selama Seminggu yang Lalu di Kabupaten Lembata, 2020**  
*Population 15 Years of Age and Over by Educational Attainment and Type of Activity During the Previous Week in Lembata Regency, 2020*

Pendidikan Tertinggi yang Ditamatkan <sup>1</sup> <i>Educational Attainment<sup>1</sup></i>	Angkatan Kerja/Economically Active			Persentase Bekerja terhadap Angkatan Kerja <i>Percentage of Working to Economically Active</i>
	Bekerja <i>Working</i>	Pengangguran <sup>2</sup> <i>Unemployment<sup>2</sup></i>	Jumlah Angkatan Kerja <i>Total of Economically Active</i>	
(1)	(2)	(3)	(4)	(5)
0				
1				
2				
3				
<b>Jumlah/Total</b>				

Lanjutan Tabel/*Continued Table 3.2.2*

Pendidikan Tertinggi yang Ditamatkan <sup>1</sup> <i>Educational Attainment<sup>1</sup></i>	Bukan Angkatan Kerja <i>Not Economically Active</i>	Jumlah Total	Persentase Angkatan Kerja terhadap Penduduk Usia Kerja <i>Percentage of Economically Active to Working Age Population</i>
(1)	(6)	(7)	(8)
0			
1			
2			
3			
<b>Jumlah/Total</b>			

Catatan/Note: <sup>1</sup> 0. ≤ Sekolah Dasar (SD)/≤ *Primary School*  
 1. Sekolah Menengah Pertama/*Junior High School*  
 2. Sekolah Menengah Atas/*Senior High School*  
 3. Perguruan Tinggi/*Collage*  
<sup>2</sup> 1. Mencari pekerjaan/*Looking for work*  
 2. Mempersiapkan usaha/*Establishing a new business/firm*  
 3. Merasa tidak mungkin mendapat pekerjaan/*Hopeless of job*  
 4. Sudah punya pekerjaan tetapi belum mulai bekerja/*Have a job in future start*

Sumber/Source: BPS, Survei Angkatan Kerja Nasional (Sakernas) Agustus/BPS-Statistics Indonesia, August National Labor Force Survey

**Tabel** 3.2.3  
**Table**

**Penduduk Berumur 15 Tahun Ke Atas yang Bekerja Selama Seminggu yang Lalu Menurut Status Pekerjaan Utama dan Jenis Kelamin di Kabupaten Lembata, 2020**  
*Population 15 Years of Age and Over who Worked During The Previous Week by Main Employment Status and Sex in Lembata Regency, 2020*

<b>Status Pekerjaan Utama</b> <i>Main Employment Status</i>	<b>Laki-Laki</b> <i>Male</i>	<b>Perempuan</b> <i>Female</i>	<b>Jumlah</b> <i>Total</i>
(1)	(2)	(3)	(4)
Berusaha sendiri <i>Own account worker</i>			
Berusaha dibantu buruh tidak tetap/buruh tidak dibayar <i>Employer assisted by temporary worker/unpaid worker</i>			
Berusaha dibantu buruh tetap/buruh dibayar <i>Employer assisted by permanent worker/paid worker</i>			
Buruh/Karyawan/Pegawai/ <i>Employee</i>			
Pekerja bebas <i>Casual worker</i>			
Pekerja keluarga/tak dibayar <i>Family worker/unpaid worker</i>			
<b>Jumlah/Total</b>			

Catatan/Note: ...

Sumber/Source: BPS, Survei Angkatan Kerja Nasional (Sakernas) Agustus/BPS-Statistics Indonesia, August National Labor Force Survey

04

**SOSIAL DAN KESEJAHTERAAN RAKYAT**  
**SOCIAL AND WELFARE**







**PENJELASAN TEKNIS**

1. Tidak/belum pernah sekolah adalah mereka yang tidak pernah atau belum pernah terdaftar dan tidak pernah atau belum pernah aktif mengikuti pendidikan di suatu jenjang pendidikan formal.
2. Masih bersekolah adalah mereka yang terdaftar dan aktif mengikuti pendidikan di suatu jenjang pendidikan formal, baik pendidikan dasar, menengah, maupun pendidikan tinggi. Bagi mahasiswa yang masih cuti dianggap masih bersekolah.
3. Tidak bersekolah lagi adalah mereka yang pernah terdaftar dan aktif mengikuti pendidikan di suatu jenjang pendidikan formal, tetapi pada saat pencacahan tidak lagi terdaftar dan tidak aktif mengikuti pendidikan.
4. Tamat sekolah adalah menyelesaikan pelajaran yang ditandai dengan lulus ujian akhir pada kelas atau tingkat terakhir suatu jenjang pendidikan di sekolah negeri maupun swasta dengan mendapatkan Tanda Tamat Belajar/Ijazah. Seseorang yang belum mengikuti pelajaran pada kelas tertinggi tetapi telah mengikuti ujian akhir dan lulus dianggap tamat sekolah.
5. Dapat membaca dan menulis artinya dapat membaca dan menulis kata-kata/kalimat sederhana dengan suatu aksara tertentu.

**TECHNICAL NOTES**

1. *No/never attended school is those who have never attended or never registered or not yet active in any formal education.*
2. *Attending school is one who is currently registered and actively attending a formal school, including primary school, secondary school or tertiary education. Students who are taking break for a particular time categorized as attending school.*
3. *"Not attending school anymore is the status of those who had registered and actively attended formal school yet during enumeration dates they have not anymore registered and actively attended school."*
4. *Being graduated is the status of those who have accomplished their study as they have passed a final exam in particular level of education either in public or private institution and are given certificate. Those, who have not yet attended the highest level in a particular education but have passed the final exam, are categorized as being graduated.*
5. *Literate and illiterate means being able to read and write words/simple sentences using particular letter.*
6. *Family Planning clinic is a clinic of where the acceptors can obtain family planning services. This may be located in hospitals, public health centers, maternal and child*

6. Klinik Keluarga Berencana adalah suatu tempat di mana dapat diperoleh pelayanan medis KB. Tempat ini bisa berada di Rumah sakit, Puskesmas, Balai Kesehatan Ibu Anak (BKIA), tempat-tempat lainnya yang ditentukan dan dalam bentuk Tim Medis Keliling (TMK).
  7. Luas lantai adalah luas lantai yang ditempati dan digunakan untuk keperluan sehari-hari.
  8. Air leding adalah sumber air yang berasal dari air yang telah diproses menjadi jernih sebelum dialirkan kepada konsumen melalui instalasi berupa saluran air. Sumber air ini biasanya diusahakan oleh PAM/PDAM/BPAM.
- 7. health centers, other designated places, and can be in a form of mobile medical teams.*
  - 7. Floor area is total are of floor which is occupied and utilized daily.*
  - 8. Plumbing water is refined water distributed by water Refinery Company such as Regional State Water Supply Company.*

<https://lembarakab.bps.go.id>

#### 4.1 PENDIDIKAN EDUCATION

**Tabel 4.1.1** Jumlah Sekolah, Guru, dan Murid Taman Kanak-Kanak (TK) di Bawah Kementerian Pendidikan dan Kebudayaan Menurut Kecamatan di Kabupaten Lembata, 2019/2020 dan 2020/2021  
*Number of Schools, Teachers, and Pupils in Kindergarten Under The Ministry of Education and Culture by Subdistrict in Lembata Regency, 2019/2020 and 2020/2021*

Kecamatan Subdistrict	Sekolah/Schools					
	Negeri/Public		Swasta/Private		Jumlah/Total	
	2019/2020	2020/2021	2019/2020	2020/2021	2019/2020	2020/2021
(1)	(2)	(3)	(4)	(5)	(6)	(7)
Nagawutung	2	2	10	7	12	9
Wulandoni	1	1	12	10	13	11
Atadei	1	1	5	3	6	4
Ile Ape	2	2	7	7	9	9
Ile Ape Timur	2	2	5	5	7	7
Lebatukan	2	2	8	8	10	10
Nubatukan	2	2	8	8	10	10
Omesuri	2	2	6	6	8	8
Buyasari	1	-	9	6	10	6
<b>Lembata</b>	<b>15</b>	<b>14</b>	<b>70</b>	<b>60</b>	<b>85</b>	<b>74</b>

Lanjutan Tabel/*Continued Table 4.1.1*

Kecamatan Subdistrict	Guru <sup>1</sup> /Teachers <sup>1</sup>					
	Negeri/Public		Swasta/Private		Jumlah/Total	
	2019/2020	2020/2021	2019/2020	2020/2021	2019/2020	2020/2021
(1)	(8)	(9)	(10)	(11)	(12)	(13)
Nagawutung	9	10	29	21	38	31
Wulandoni	5	5	24	33	29	38
Atadei	3	2	7	7	10	9
Ile Ape	15	13	22	25	37	38
Ile Ape Timur	4	4	14	13	18	17
Lebatukan	10	10	18	21	28	31
Nubatukan	15	16	34	34	49	50
Omesuri	9	9	9	15	18	24
Buyasari	3	-	18	16	21	16
<b>Lembata</b>	<b>73</b>	<b>69</b>	<b>175</b>	<b>185</b>	<b>248</b>	<b>254</b>

Lanjutan Tabel/*Continued Table 4.1.1*

Kecamatan Subdistrict	Murid/Pupils					
	Negeri/Public		Swasta/Private		Jumlah/Total	
	2019/2020	2020/2021	2019/2020	2020/2021	2019/2020	2020/2021
(1)	(14)	(15)	(16)	(17)	(18)	(19)
Nagawutung	53	38	248	172	301	210
Wulandoni	21	17	191	183	212	200
Atadei	17	20	72	63	89	83
Ile Ape	53	64	177	191	230	255
Ile Ape Timur	66	80	123	116	189	196
Lebatukan	76	85	133	152	209	237
Nubatukan	103	107	380	340	483	447
Omesuri	77	69	117	177	194	246
Buyasari	32	-	298	213	330	213
<b>Lembata</b>	<b>498</b>	<b>480</b>	<b>1 739</b>	<b>1 607</b>	<b>2 237</b>	<b>2 087</b>

Catatan/Note: <sup>1</sup> Jumlah guru termasuk kepala sekolah dan guru/*The total of teachers including headmaster and teacher*

Sumber/Source: Kementerian Pendidikan dan Kebudayaan, Data Semester Ganjil/*Ministry of Educations and Culture, Odd Semester Data*

**Tabel**  
**Table 4.1.2**

**Jumlah Sekolah, Guru, dan Murid Raudatul Athfal (RA)  
di Bawah Kementerian Agama Menurut Kecamatan di  
Kabupaten Lembata, 2018/2019 dan 2019/2020**  
*Number of Schools, Teachers, and Pupils in Raudatul Athfal  
(RA) Under The Ministry of Religious Affairs by Subdistrict in  
Lembata Regency, 2018/2019 and 2019/2020*

Kecamatan Subdistrict	Sekolah/Schools		Guru/Teachers		Murid/Pupils	
	2018/2019	2019/2020	2018/2019	2019/2020	2018/2019	2019/2020
(1)	(2)	(3)	(4)	(5)	(6)	(7)
Nagawutung	-	-	-	-	-	-
Wulandoni	2	2	5	5	35	67
Atadei	-	-	-	-	-	-
Ile Ape	1	1	2	2	25	23
Ile Ape Timur	-	-	-	-	-	-
Lebatukan	-	-	-	-	-	-
Nubatukan	2	2	9	9	171	182
Omesuri	5	5	11	11	166	141
Buyasari	9	9	22	22	374	380
<b>Lembata</b>	<b>19</b>	<b>19</b>	<b>49</b>	<b>49</b>	<b>771</b>	<b>798</b>

Catatan/Note: Seluruh Raudatul Athfal (RA) berstatus swasta/All Raudatul Athfal (RA) are private  
\*\*Data terbaru belum dapat ditampilkan

Sumber/Source: Kementerian Agama, Data Semester Ganjil/Ministry of Religious Affairs, Odd Semester Data

**Tabel**  
**Table** 4.1.3

**Jumlah Sekolah, Guru, dan Murid Sekolah Dasar (SD)  
di Bawah Kementerian Pendidikan dan Kebudayaan  
Menurut Kecamatan di Kabupaten Lembata, 2019/2020  
dan 2020/2021**  
*Number of Schools, Teachers, and Pupils in Primary Schools  
Under The Ministry of Education and Culture by Subdistrict  
in Lembata Regency, 2019/2020 and 2020/2021*

Kecamatan Subdistrict	Sekolah/Schools					
	Negeri/Public		Swasta/Private		Jumlah/Total	
	2019/2020	2020/2021	2019/2020	2020/2021	2019/2020	2020/2021
(1)	(2)	(3)	(4)	(5)	(6)	(7)
Nagawutung	10	10	7	7	17	17
Wulandoni	9	9	7	7	16	16
Atadei	11	11	9	9	20	20
Ile Ape	8	8	6	6	15	14
Ile Ape Timur	4	4	4	4	7	8
Lebatukan	10	10	9	9	19	19
Nubatukan	21	21	5	6	26	27
Omesuri	13	13	5	5	18	18
Buyasari	15	15	5	5	20	20
<b>Lembata</b>	<b>101</b>	<b>101</b>	<b>57</b>	<b>58</b>	<b>158</b>	<b>159</b>

Lanjutan Tabel/Continued Table 4.1.3

Kecamatan Subdistrict	Guru <sup>1</sup> /Teachers <sup>1</sup>					
	Negeri/Public		Swasta/Private		Jumlah/Total	
	2019/2020	2020/2021	2019/2020	2020/2021	2019/2020	2020/2021
(1)	(8)	(9)	(10)	(11)	(12)	(13)
Nagawutung	91	95	61	60	152	155
Wulandoni	74	76	59	61	133	137
Atadei	66	70	61	59	127	129
Ile Ape	82	88	52	58	134	146
Ile Ape Timur	47	46	35	37	82	83
Lebatukan	83	77	72	75	155	152
Nubatukan	296	306	83	85	379	391
Omesuri	107	108	45	45	152	153
Buyasari	159	159	48	49	207	208
<b>Lembata</b>	<b>1 005</b>	<b>1 025</b>	<b>516</b>	<b>529</b>	<b>1 521</b>	<b>1 554</b>



Lanjutan Tabel/*Continued Table 4.1.3*

Kecamatan Subdistrict	Murid/Pupils					
	Negeri/Public		Swasta/Private		Jumlah/Total	
	2019/2020	2020/2021	2019/2020	2020/2021	2019/2020	2020/2021
(1)	(14)	(15)	(16)	(17)	(18)	(19)
Nagawutung	827	787	603	585	1 430	1 372
Wulandoni	630	609	627	618	1 257	1 227
Atadei	455	467	542	468	997	935
Ile Ape	953	871	622	626	1 575	1 497
Ile Ape Timur	338	309	508	472	846	781
Lebatukan	606	555	668	628	1 274	1 183
Nubatukan	4 107	3 965	1 312	1 322	5 419	5 287
Omesuri	1 536	1 488	683	674	2 219	2 162
Buyasari	1 732	1 602	641	599	2 373	2 201
<b>Lembata</b>	<b>11 318</b>	<b>10 653</b>	<b>6 206</b>	<b>5 992</b>	<b>17 390</b>	<b>16 645</b>

Catatan/Note: <sup>1</sup> Jumlah guru termasuk kepala sekolah dan guru/*The total of teachers including headmaster and teacher*

Sumber/Source: Kementerian Pendidikan dan Kebudayaan, Data Semester Ganjil/*Ministry of Educations and Culture, Odd Semester Data*

**Tabel**  
**Table** 4.1.4

**Jumlah Sekolah, Guru, dan Murid Madrasah Ibtidaiyah (MI) di Bawah Kementerian Agama Menurut Kecamatan Menurut Kecamatan di Kabupaten Lembata, 2018/2019 dan 2019/2020**

**Number of Schools, Teachers, and Pupils in Madrasah Ibtidaiyah (MI) Under The Ministry of Religious Affairs by Subdistrict in Lembata Regency, 2018/2019 and 2019/2020**

Kecamatan Subdistrict	Sekolah/Schools					
	Negeri/Public		Swasta/Private		Jumlah/Total	
	2018/2019	2019/2020	2018/2019	2019/2020	2018/2019	2019/2020
(1)	(2)	(3)	(4)	(5)	(6)	(7)
Nagawutung	...	-	...	-	...	-
Wulandoni	...	-	...	1	...	1
Atadei	...	-	...	-	...	-
Ile Ape	...	-	...	1	...	1
Ile Ape Timur	...	-	...	-	...	-
Lebatukan	...	-	...	-	...	-
Nubatukan	...	-	...	1	...	1
Omesuri	...	1	...	8	...	9
Buyasari	...	1	...	8	...	9
<b>Lembata</b>	...	<b>2</b>	...	<b>19</b>	...	<b>21</b>

Lanjutan Tabel/*Continued Table* 4.1.4

Kecamatan Subdistrict	Guru/Teachers					
	Negeri/Public		Swasta/Private		Jumlah/Total	
	2018/2019	2019/2020	2018/2019	2019/2020	2018/2019	2019/2020
(1)	(8)	(9)	(10)	(11)	(12)	(13)
Nagawutung	...	-	...	-	...	-
Wulandoni	...	-	...	3	...	3
Atadei	...	-	...	-	...	-
Ile Ape	...	-	...	10	...	10
Ile Ape Timur	...	-	...	-	...	-
Lebatukan	...	-	...	-	...	-
Nubatukan	...	-	...	25	...	25
Omesuri	...	22	...	78	...	100
Buyasari	...	12	...	80	...	92
<b>Lembata</b>	...	<b>34</b>	...	<b>196</b>	...	<b>230</b>

Lanjutan Tabel/*Continued Table 4.1.4*

Kecamatan Subdistrict	Murid/Pupils					
	Negeri/Public		Swasta/Private		Jumlah/Total	
	2019/2020	2020/2021	2019/2020	2020/2021	2019/2020	2020/2021
(1)	(14)	(15)	(16)	(17)	(18)	(19)
Nagawutung	...	-	...	-	...	-
Wulandoni	...	-	...	70	...	70
Atadei	...	-	...	-	...	-
Ile Ape	...	-	...	89	...	89
Ile Ape Timur	...	-	...	-	...	-
Lebatukan	...	-	...	-	...	-
Nubatukan	...	-	...	516	...	516
Omesuri	...	148	...	692	...	840
Buyasari	...	169	...	826	...	995
<b>Lembata</b>	...	<b>317</b>	...	<b>2 193</b>	...	<b>2 510</b>

Catatan/Note: ....

Sumber/Source: Kementerian Agama, Data Semester Ganjil/Ministry of Religious Affairs, Odd Semester Data

**Tabel**  
**Table** 4.1.5

**Jumlah Sekolah, Guru, dan Murid Sekolah Menengah Pertama (SMP) di Bawah Kementerian Pendidikan dan Kebudayaan Menurut Kecamatan di Kabupaten Lembata, 2019/2020 dan 2020/2021**  
***Number of Schools, Teachers, and Pupils in Lower Secondary Schools Under The Ministry of Education and Culture by Subdistrict in Lembata Regency, 2019/2020 and 2020/2021***

Kecamatan Subdistrict	Sekolah/Schools					
	Negeri/Public		Swasta/Private		Jumlah/Total	
	2019/2020	2020/2021	2019/2020	2020/2021	2019/2020	2020/2021
(1)	(2)	(3)	(4)	(5)	(6)	(7)
Nagawutung	4	4	1	1	5	5
Wulandoni	4	4	1	1	5	5
Atadei	4	4	-	-	4	4
Ile Ape	3	3	2	2	5	5
Ile Ape Timur	3	3	-	-	3	3
Lebatukan	5	5	1	1	6	6
Nubatukan	5	5	6	6	11	11
Omesuri	6	6	1	1	7	7
Buyasari	4	4	1	1	5	5
<b>Lembata</b>	<b>38</b>	<b>38</b>	<b>13</b>	<b>13</b>	<b>51</b>	<b>51</b>

Lanjutan Tabel/Continued Table 4.1.5

Kecamatan Subdistrict	Guru <sup>1</sup> /Teachers <sup>1</sup>					
	Negeri/Public		Swasta/Private		Jumlah/Total	
	2019/2020	2020/2021	2019/2020	2020/2021	2019/2020	2020/2021
(1)	(8)	(9)	(10)	(11)	(12)	(13)
Nagawutung	46	49	6	9	52	58
Wulandoni	43	45	14	14	57	59
Atadei	40	40	-	-	40	40
Ile Ape	48	50	29	30	77	80
Ile Ape Timur	43	43	-	-	43	43
Lebatukan	72	69	12	12	84	81
Nubatukan	144	148	103	112	247	260
Omesuri	110	110	10	15	120	125
Buyasari	85	85	15	15	100	100
<b>Lembata</b>	<b>631</b>	<b>639</b>	<b>189</b>	<b>207</b>	<b>820</b>	<b>846</b>

Lanjutan Tabel/*Continued Table 4.1.5*

Kecamatan Subdistrict	Murid/Pupils					
	Negeri/Public		Swasta/Private		Jumlah/Total	
	2019/2020	2020/2021	2019/2020	2020/2021	2019/2020	2020/2021
(1)	(14)	(15)	(16)	(17)	(18)	(19)
Nagawutung	566	577	74	56	640	633
Wulandoni	355	337	187	159	542	496
Atadei	428	410	-	-	428	410
Ile Ape	472	494	167	146	639	640
Ile Ape Timur	387	348	-	-	387	348
Lebatukan	467	459	175	173	642	632
Nubatukan	1 491	1 503	1 331	1 331	2 822	2 834
Omesuri	754	778	150	158	904	936
Buyasari	583	593	219	215	802	808
<b>Lembata</b>	<b>5 503</b>	<b>5 499</b>	<b>2 303</b>	<b>2 238</b>	<b>7 806</b>	<b>7 737</b>

Catatan/Note: <sup>1</sup> Jumlah guru termasuk kepala sekolah dan guru/*The total of teachers including headmaster and teacher*

Sumber/Source: Kementerian Pendidikan dan Kebudayaan, Data Semester Ganjil/*Ministry of Educations and Culture, Odd Semester Data*

**Tabel**  
**Table 4.1.6**

**Jumlah Sekolah, Guru, dan Murid Madrasah Tsanawiyah (MTs) di Bawah Kementerian Agama Menurut Kecamatan di Kabupaten Lembata, 2018/2019 dan 2019/2020**  
**Number of Schools, Teachers, and Pupils in Madrasah Tsanawiyah (MTs) Under The Ministry of Religious Affairs by Subdistrict in Lembata Regency , 2019/2020 and 2020/2021**

Kecamatan Subdistrict	Sekolah/Schools					
	Negeri/Public		Swasta/Private		Jumlah/Total	
	2018/2019	2019/2020	2018/2019	2019/2020	2018/2019	2019/2020
(1)	(2)	(3)	(4)	(5)	(6)	(7)
Nagawutung	...	-	...	-	...	-
Wulandoni	...	-	...	-	...	-
Atadei	...	-	...	-	...	-
Ile Ape	...	-	...	2	...	2
Ile Ape Timur	...	-	...	-	...	-
Lebatukan	...	-	...	-	...	-
Nubatukan	...	1	...	-	...	1
Omesuri	...	-	...	1	...	1
Buyasari	...	2	...	1	...	3
<b>Lembata</b>	...	<b>3</b>	...	<b>4</b>	...	<b>7</b>



Lanjutan Tabel/*Continued Table* 4.1.6

Kecamatan Subdistrict	Guru/Teachers					
	Negeri/Public		Swasta/Private		Jumlah/Total	
	2018/2019	2019/2020	2018/2019	2019/2020	2018/2019	2019/2020
(1)	(8)	(9)	(10)	(11)	(12)	(13)
Nagawutung	...	-	...	-	...	-
Wulandoni	...	-	...	-	...	-
Atadei	...	-	...	-	...	-
Ile Ape	...	-	...	20	...	20
Ile Ape Timur	...	-	...	-	...	-
Lebatukan	...	-	...	-	...	-
Nubatukan	...	37	...	-	...	37
Omesuri	...	-	...	20	...	20
Buyasari	...	46	...	17	...	63
<b>Lembata</b>	...	<b>83</b>	...	<b>57</b>	...	<b>140</b>

Lanjutan Tabel/*Continued Table 4.1.6*

Kecamatan Subdistrict	Murid/Pupils					
	Negeri/Public		Swasta/Private		Jumlah/Total	
	2018/2019	2019/2020	2018/2019	2019/2020	2018/2019	2019/2020
(1)	(14)	(15)	(16)	(17)	(18)	(19)
Nagawutung	...	-	...	-	...	-
Wulandoni	...	-	...	-	...	-
Atadei	...	-	...	-	...	-
Ile Ape	...	-	...	136	...	136
Ile Ape Timur	...	-	...	-	...	-
Lebatukan	...	-	...	-	...	-
Nubatukan	...	332	...	-	...	332
Omesuri	...	-	...	163	...	163
Buyasari	...	504	...	267	...	771
<b>Lembata</b>	...	<b>836</b>	...	<b>566</b>	...	<b>1 402</b>

Catatan/Note: ....

Sumber/Source: Kementerian Agama, Data Semester Ganjil/Ministry of Religious Affairs, Odd Semester Data

**Tabel**  
**Table** 4.1.7

**Jumlah Sekolah, Guru, dan Murid Sekolah Menengah Atas (SMA) di Bawah Kementerian Pendidikan dan Kebudayaan Menurut Kecamatan di Kabupaten Lembata, 2019/2020 dan 2020/2021**  
***Number of Schools, Teachers, and Pupils in Upper Secondary Schools Under The Ministry of Education and Culture by Subdistrict in Lembata Regency, 2019/2020 and 2020/2021***

Kecamatan Subdistrict	Sekolah/Schools					
	Negeri/Public		Swasta/Private		Jumlah/Total	
	2019/2020	2020/2021	2019/2020	2020/2021	2019/2020	2020/2021
(1)	(2)	(3)	(4)	(5)	(6)	(7)
Nagawutung	1	1	-	-	1	1
Wulandoni	1	1	-	-	1	1
Atadei	-	-	-	-	-	-
Ile Ape	1	1	1	1	2	2
Ile Ape Timur	1	1	-	-	1	1
Lebatukan	1	1	-	-	1	1
Nubatukan	2	2	5	4	7	6
Omesuri	1	1	-	-	1	1
Buyasari	1	1	-	-	1	1
<b>Lembata</b>	<b>9</b>	<b>9</b>	<b>6</b>	<b>5</b>	<b>15</b>	<b>14</b>

Lanjutan Tabel/*Continued Table 4.1.7*

Kecamatan Subdistrict	Guru <sup>1</sup> /Teachers <sup>1</sup>					
	Negeri/Public		Swasta/Private		Jumlah/Total	
	2019/2020	2020/2021	2019/2020	2020/2021	2019/2020	2020/2021
(1)	(8)	(9)	(10)	(11)	(12)	(13)
Nagawutung	20	21	-	-	20	21
Wulandoni	15	15	-	-	15	15
Atadei	-	-	-	-	-	-
Ile Ape	26	28	6	12	32	40
Ile Ape Timur	8	20	-	-	8	20
Lebatukan	11	15	-	-	11	15
Nubatukan	96	106	88	79	184	185
Omesuri	23	28	-	-	23	28
Buyasari	10	16	-	-	10	16
<b>Lembata</b>	<b>209</b>	<b>249</b>	<b>94</b>	<b>91</b>	<b>303</b>	<b>340</b>

Lanjutan Tabel/*Continued Table 4.1.7*

Kecamatan Subdistrict	Murid/Pupils					
	Negeri/ <i>Public</i>		Swasta/ <i>Private</i>		Jumlah/ <i>Total</i>	
	2019/2020	2020/2021	2019/2020	2020/2021	2019/2020	2020/2021
(1)	(14)	(15)	(16)	(17)	(18)	(19)
Nagawutung	240	284	-	-	240	284
Wulandoni	132	149	-	-	132	149
Atadei	-	-	-	-	-	-
Ile Ape	256	250	28	57	284	307
Ile Ape Timur	112	119	-	-	112	119
Lebatukan	167	188	-	-	167	188
Nubatukan	1 457	1 572	1 364	1 050	2 821	2 622
Omesuri	369	403	-	-	369	403
Buyasari	182	200	-	-	182	200
<b>Lembata</b>	<b>2 915</b>	<b>3 165</b>	<b>1 392</b>	<b>1 107</b>	<b>4 307</b>	<b>4 272</b>

Catatan/*Note*: <sup>1</sup> Jumlah guru termasuk kepala sekolah dan guru/*The total of teachers including headmaster and teacher*

Sumber/*Source*: Kementerian Pendidikan dan Kebudayaan, Data Semester Ganjil/*Ministry of Educations and Culture, Odd Semester Data*

**Tabel**  
**Table** 4.1.8

**Jumlah Sekolah, Guru, dan Murid Sekolah Menengah Kejuruan (SMK) di Bawah Kementerian Pendidikan dan Kebudayaan Menurut Kecamatan di Kabupaten Lembata, 2019/2020 dan 2020/2021**  
***Number of Schools, Teachers, and Pupils in Vocational High Schools Under The Ministry of Education and Culture by Subdistrict in Lembata Regency, 2019/2020 and 2020/2021***

Kecamatan Subdistrict	Sekolah/Schools					
	Negeri/Public		Swasta/Private		Jumlah/Total	
	2019/2020	2020/2021	2019/2020	2020/2021	2019/2020	2020/2021
(1)	(2)	(3)	(4)	(5)	(6)	(7)
Nagawutung	-	-	-	-	-	-
Wulandoni	1	1	-	-	1	1
Atadei	1	1	-	-	1	1
Ile Ape	1	1	-	-	1	1
Ile Ape Timur	-	-	-	-	-	-
Lebatukan	-	-	-	-	-	-
Nubatukan	1	1	5	5	6	6
Omesuri	-	-	-	-	-	-
Buyasari	1	1	-	-	1	1
<b>Lembata</b>	<b>5</b>	<b>5</b>	<b>5</b>	<b>5</b>	<b>10</b>	<b>10</b>

Lanjutan Tabel/*Continued Table* 4.1.8

Kecamatan <i>Subdistrict</i>	Guru <sup>1</sup> / <i>Teachers</i> <sup>1</sup>					
	Negeri/ <i>Public</i>		Swasta/ <i>Private</i>		Jumlah/ <i>Total</i>	
	2019/2020	2020/2021	2019/2020	2020/2021	2019/2020	2020/2021
(1)	(8)	(9)	(10)	(11)	(12)	(13)
Nagawutung	-	-	-	-	-	-
Wulandoni	14	13	-	-	14	13
Atadei	13	21	-	-	13	21
Ile Ape	32	39	-	-	32	39
Ile Ape Timur	-	-	-	-	-	-
Lebatukan	-	-	-	-	-	-
Nubatukan	47	46	75	85	122	131
Omesuri	-	-	-	-	-	-
Buyasari	15	18	-	-	15	18
<b>Lembata</b>	<b>121</b>	<b>137</b>	<b>75</b>	<b>85</b>	<b>196</b>	<b>222</b>

Lanjutan Tabel/*Continued Table 4.1.8*

Kecamatan Subdistrict	Murid/Pupils					
	Negeri/Public		Swasta/Private		Jumlah/Total	
	2019/2020	2020/2021	2019/2020	2020/2021	2019/2020	2020/2021
(1)	(14)	(15)	(16)	(17)	(18)	(19)
Nagawutung	-	-	-	-	-	-
Wulandoni	57	70	-	-	57	70
Atadei	50	56	-	-	50	56
Ile Ape	370	360	-	-	370	360
Ile Ape Timur	-	-	-	-	-	-
Lebatukan	-	-	-	-	-	-
Nubatukan	433	397	766	895	1 199	1 292
Omesuri	-	-	-	-	-	-
Buyasari	226	225	-	-	226	225
<b>Lembata</b>	<b>1 136</b>	<b>1 108</b>	<b>766</b>	<b>895</b>	<b>1 902</b>	<b>2 003</b>

Catatan/Note: 1 Guru yang mengajar di 2 sekolah atau lebih dihitung di masing-masing sekolah. Jumlah guru termasuk kepala sekolah dan guru/*The teacher who taught in two schools or more counted in every school. The total of teachers including headmaster and teacher*

Sumber/Source: Kementerian Pendidikan dan Kebudayaan, Sistem Data Pokok Pendidikan, data semester ganjil laporan sampai dengan 2020/*Ministry of Educations and Culture, Basic Education Data System, odd semester report data up to 2020*



**Tabel**  
**Table** 4.1.9

**Jumlah Sekolah, Guru, dan Murid Madrasah Aliyah (MA)  
di Bawah Kementerian Agama Menurut Kecamatan di  
Kabupaten Lembata, 2018/2019 dan 2019/2020**  
*Number of Schools, Teachers, and Pupils in Madrasah Aliyah  
(MA) Under the Ministry of Religious Affairs by Subdistrict in  
Lembata Regency, 2018/2019 and 2019/2020*

Kecamatan Subdistrict	Sekolah/Schools					
	Negeri/Public		Swasta/Private		Jumlah/Total	
	2018/2019	2019/2020	2018/2019	2019/2020	2018/2019	2019/2020
(1)	(2)	(3)	(4)	(5)	(6)	(7)
Nagawutung	...	-	...	-	...	-
Wulandoni	...	-	...	-	...	-
Atadei	...	-	...	-	...	-
Ile Ape	...	-	...	-	...	-
Ile Ape Timur	...	-	...	-	...	-
Lebatukan	...	-	...	-	...	-
Nubatukan	...	-	...	1	...	1
Omesuri	...	-	...	-	...	-
Buyasari	...	1	...	-	...	1
<b>Lembata</b>	...	<b>1</b>	...	<b>1</b>	...	<b>2</b>

Lanjutan Tabel/Continued Table 4.1.9

Kecamatan Subdistrict	Guru/Teachers					
	Negeri/Public		Swasta/Private		Jumlah/Total	
	2018/2019	2019/2020	2018/2019	2019/2020	2018/2019	2019/2020
(1)	(8)	(9)	(10)	(11)	(12)	(13)
Nagawutung	...	-	...	-	...	-
Wulandoni	...	-	...	-	...	-
Atadei	...	-	...	-	...	-
Ile Ape	...	-	...	-	...	-
Ile Ape Timur	...	-	...	-	...	-
Lebatukan	...	-	...	-	...	-
Nubatukan	...	-	...	23	...	23
Omesuri	...	-	...	-	...	-
Buyasari	...	52	...	-	...	52
<b>Lembata</b>	...	<b>52</b>	...	<b>23</b>	...	<b>75</b>

Lanjutan Tabel/*Continued Table* 4.1.9

Kecamatan Subdistrict	Murid/Pupils					
	Negeri/ <i>Public</i>		Swasta/ <i>Private</i>		Jumlah/ <i>Total</i>	
	2018/2019	2019/2020	2018/2019	2019/2020	2018/2019	2019/2020
(1)	(14)	(15)	(16)	(17)	(18)	(19)
Nagawutung	...	-	...	-	...	-
Wulandoni	...	-	...	-	...	-
Atadei	...	-	...	-	...	-
Ile Ape	...	-	...	-	...	-
Ile Ape Timur	...	-	...	-	...	-
Lebatukan	...	-	...	-	...	-
Nubatukan	...	-	...	142	...	142
Omesuri	...	-	...	-	...	-
Buyasari	...	491	...	-	...	491
<b>Lembata</b>	...	<b>491</b>	...	<b>142</b>	...	<b>633</b>

Catatan/*Note*: ...Sumber/*Source*: Kementerian Agama, Data Semester Ganjil/*Ministry of Religious Affairs, Odd Semester Data*

**Tabel 4.1.10** Jumlah Desa<sup>1</sup>/Kelurahan yang Memiliki Fasilitas Sekolah Menurut Kecamatan dan Tingkat Pendidikan di Kabupaten Lembata, 2018–2020  
**Number of Villages<sup>1</sup>/Kelurahan Having Educational Facilities by Subdistrict and Educational Level in Lembata Regency, 2018–2020**

Kecamatan Subdistrict	SD Primary School		
	2018	2019	2020
(1)	(2)	(3)	(4)
Nagawutung	16	16	16
Wulandoni	14	14	14
Atadei	14	14	14
Ile Ape	13	13	13
Ile Ape Timur	8	8	7
Lebatukan	17	17	17
Nubatukan	17	17	17
Omesuri	21	21	21
Buyasari	19	19	19
<b>Lembata</b>	<b>139</b>	<b>139</b>	<b>138</b>

Lanjutan Tabel/*Continued Table* 4.1.10

Kecamatan Subdistrict	SMP Junior High School		
	2018	2019	2020
(1)	(5)	(6)	(7)
Nagawutung	5	5	5
Wulandoni	5	5	5
Atadei	4	4	4
Ile Ape	6	6	5
Ile Ape Timur	3	3	3
Lebatukan	6	6	6
Nubatukan	7	7	7
Omesuri	8	8	9
Buyasari	7	8	8
<b>Lembata</b>	<b>51</b>	<b>52</b>	<b>52</b>

Lanjutan Tabel/*Continued Table* 4.1.10

Kecamatan Subdistrict	SMA Senior High School		
	2018	2019	2020
(1)	(8)	(9)	(10)
Nagawutung	1	1	1
Wulandoni	1	1	1
Atadei	–	–	–
Ile Ape	2	2	1
Ile Ape Timur	1	1	1
Lebatukan	1	1	1
Nubatukan	4	5	5
Omesuri	1	1	1
Buyasari	2	2	2
<b>Lembata</b>	<b>13</b>	<b>14</b>	<b>13</b>

Lanjutan Tabel/*Continued Table* 4.1.10

Kecamatan Subdistrict	SMK Vocational School		
	2018	2019	2020
(1)	(11)	(12)	(13)
Nagawutung	–	–	–
Wulandoni	1	1	1
Atadei	1	1	1
Ile Ape	1	1	1
Ile Ape Timur	–	–	–
Lebatukan	–	–	–
Nubatukan	4	4	4
Omesuri	–	–	–
Buyasari	1	1	1
<b>Lembata</b>	<b>8</b>	<b>8</b>	<b>8</b>

Lanjutan Tabel/Continued Table 4.1.10

Kecamatan Subdistrict	Perguruan Tinggi University		
	2018	2019	2020
(1)	(14)	(15)	(16)
Nagawutung	–	–	–
Wulandoni	–	–	–
Atadei	–	–	–
Ile Ape	–	–	–
Ile Ape Timur	–	–	–
Lebatukan	–	–	–
Nubatukan	–	–	–
Omesuri	–	–	–
Buyasari	–	–	–
<b>Lembata</b>	–	–	–

Catatan/Note: <sup>1</sup> Desa pada tabel ini termasuk Unit Permukiman Transmigrasi (UPT) yang masih dibina oleh kementerian terkait dan nagari di Provinsi Sumatera Barat/Villages in this table include Transmigration Settlement Unit which is still fostered by the relevant ministries and the nagari in the Province of Sumatera Barat

Sumber/Source: BPS, Pendataan Potensi Desa (Podes)/ BPS-Statistics Indonesia, Village Potential Data Collection



**Tabel**  
**Table** 4.1.11

**Angka Partisipasi Murni (APM) dan Angka Partisipasi Kasar (APK) Menurut Jenjang Pendidikan di Kabupaten Lembata, 2019 dan 2020**  
**Net Participation Rates and Gross Participation Rates by Educational Level in Lembata Regency, 2019 and 2020**

Jenjang Pendidikan <i>Educational Level</i>	Angka Partisipasi Murni (APM) <i>Net Participation Rates</i>		Angka Partisipasi Kasar (APK) <i>Gross Participation Rates</i>	
	2019	2020	2019	2020
(1)	(2)	(3)	(4)	(5)
SD/MI/Sederajat <i>Primary School</i>	95,64	96,73	97,71	...
SMP/MTs/ Sederajat <i>Lower Secondary School</i>	73,68	79,56	82,16	...
SMA/SMK/MA/Sederajat <i>Upper Secondary School</i>	54,10	51,51	46,63	...

Catatan/Note: APK tahun 2020 belum dapat di tampilkan

Sumber/Source: BPS, Survei Sosial Ekonomi Nasional (Susenas)/BPS-Statistics Indonesia, National Socioeconomic Survey

**Tabel** 4.1.12 **Persentase Penduduk Berumur 15 Tahun ke Atas yang Melek Huruf Menurut Kelompok Umur di Kabupaten Lembata, 2019 dan 2020**  
**Percentage of Literate People Aged 15 Years and Over by Age Group in Lembata Regency, 2019 and 2020**

Kelompok Umur Age Group	2019	2020
(1)	(2)	(3)
15–19	97.74	99.13
20–24	98.35	98.59
25–29	98.57	100.00
30–34	97.53	95.79
35–39	100.00	96.20
40–44	100.00	94.06
45–49	98.81	94.93
50+	96.98	86.32
<b>Jumlah/Total</b>	<b>95.06</b>	<b>93.57</b>
<b>15–24</b>	<b>90.46</b>	<b>98.89</b>
<b>15–44</b>	<b>85.58</b>	<b>97.46</b>
<b>15+</b>	<b>87.28</b>	<b>93.57</b>
<b>44+</b>	<b>61.09</b>	<b>87.98</b>

Catatan/Note: ...

Sumber/Source: BPS, Survei Sosial Ekonomi Nasional (Susenas)/BPS-Statistics Indonesia, National Socioeconomic Survey

## 4.2 KESEHATAN HEALTH

**Tabel** 4.2.1 **Jumlah Desa<sup>1</sup>/Kelurahan Yang Memiliki Sarana Kesehatan Menurut Kecamatan di Kabupaten Lembata, 2018–2020**  
**Table** 4.2.1 **Number of Villages<sup>1</sup>/Kelurahan Having Health Facilities by Subdistrict in Lembata Regency, 2018–2020**

Kecamatan Subdistrict	Rumah Sakit Hospital		
	2018	2019	2020
(1)	(2)	(3)	(4)
Nagawutung	–	–	–
Wulandoni	–	–	–
Atadei	–	–	–
Ile Ape	–	–	–
Ile Ape Timur	–	–	–
Lebatukan	–	–	–
Nubatukan	3	3	3
Omesuri	–	–	–
Buyasari	–	–	–
<b>Lembata</b>	<b>3</b>	<b>3</b>	<b>3</b>

Lanjutan Tabel/*Continued Table* 4.2.1

Kecamatan <i>Subdistrict</i>	Rumah Sakit Bersalin <i>Maternity Hospital</i>		
	2018	2019	2020
(1)	(5)	(6)	(7)
Nagawutung	-	-	-
Wulandoni	-	-	-
Atadei	-	-	-
Ile Ape	-	-	-
Ile Ape Timur	-	-	-
Lebatukan	-	-	-
Nubatukan	-	-	-
Omesuri	-	-	-
Buyasari	-	-	-
<b>Lembata</b>	-	-	-

Lanjutan Tabel/*Continued Table 4.2.1*

Kecamatan <i>Subdistrict</i>	Poliklinik <i>Polyclinic</i>		
	2018	2019	2020
(1)	(8)	(9)	(10)
Nagawutung	–	–	–
Wulandoni	–	–	–
Atadei	–	–	1
Ile Ape	–	–	–
Ile Ape Timur	–	–	–
Lebatukan	–	–	–
Nubatukan	–	–	–
Omesuri	–	–	–
Buyasari	–	–	–
<b>Lembata</b>	–	–	1

Lanjutan Tabel/Continued Table 4.2.1

Kecamatan Subdistrict	Puskesmas Public Health Center		
	2018	2019	2020
(1)	(11)	(12)	(13)
Nagawutung	1	1	1
Wulandoni	1	1	1
Atadei	1	1	1
Ile Ape	1	1	1
Ile Ape Timur	1	1	1
Lebatukan	1	1	1
Nubatukan	1	1	1
Omesuri	1	1	1
Buyasari	1	1	1
<b>Lembata</b>	<b>9</b>	<b>9</b>	<b>9</b>

Lanjutan Tabel/*Continued Table* 4.2.1

Kecamatan <i>Subdistrict</i>	Puskesmas Pembantu <i>Subsidiary of Public Health Center</i>		
	2018	2019	2020
(1)	(14)	(15)	(16)
Nagawutung	3	4	5
Wulandoni	4	2	4
Atadei	4	4	4
Ile Ape	2	2	2
Ile Ape Timur	2	2	2
Lebatukan	2	4	5
Nubatukan	1	1	1
Omesuri	4	5	6
Buyasari	4	3	3
<b>Lembata</b>	<b>26</b>	<b>27</b>	<b>32</b>

Lanjutan Tabel/Continued Table 4.2.1

Kecamatan Subdistrict	Apotek Pharmacy		
	2018	2019	2020
(1)	(17)	(18)	(19)
Nagawutung	–	–	1
Wulandoni	–	–	–
Atadei	–	–	–
Ile Ape	–	–	–
Ile Ape Timur	–	–	–
Lebatukan	–	–	–
Nubatukan	6	6	7
Omesuri	1	1	1
Buyasari	–	–	1
<b>Lembata</b>	<b>7</b>	<b>7</b>	<b>10</b>

Catatan/Note: <sup>1</sup> Desa pada tabel ini termasuk Unit Permukiman Transmigrasi (UPT) yang masih dibina oleh kementerian terkait dan nagari di Provinsi Sumatera Barat/Villages in this table include Transmigration Settlement Unit which is still fostered by the relevant ministries and the nagari in the Province of Sumatera Barat

Sumber/Source: BPS, Pendataan Potensi Desa (Podes)/BPS-Statistics Indonesia, Village Potential Data Collecting



**Tabel 4.2.3**  
**Table**

**Jumlah Rumah Sakit Umum, Rumah Sakit Khusus, Puskesmas, Klinik Pratama, dan Posyandu Menurut Kecamatan di Kabupaten Lembata, 2019 dan 2020**  
**Number of General Hospital, Specialized Hospital, Public Health Center, Primary Clinic, and Integrated Health Post by Subdistrict in Lembata Regency, 2019 and 2020**

Kecamatan Subdistrict	Rumah Sakit Umum General Hospital		Rumah Sakit Khusus Specialized Hospital	
	2019	2020	2019	2020
(1)	(2)	(3)	(4)	(5)
Nagawutung	–	–	–	–
Wulandoni	–	–	–	–
Atadei	–	–	–	–
Ile Ape	–	–	–	–
Ile Ape Timur	–	–	–	–
Lebatukan	–	–	–	–
Nubatukan	3	3	–	–
Omesuri	–	–	–	–
Buyasari	–	–	–	–
<b>Lembata</b>	<b>3</b>	<b>3</b>	<b>–</b>	<b>–</b>

Lanjutan Tabel/Continued Table 4.2.3

Kecamatan Subdistrict	Puskesmas <sup>1</sup> Rawat Inap Public Health Center <sup>1</sup> with Inpatient Care		Puskesmas <sup>1</sup> Non Rawat Inap Public Health Center <sup>1</sup> without Inpatient Care	
	2019	2020	2019	2020
(1)	(6)	(7)	(8)	(9)
Nagawutung	1	1	...	...
Wulandoni	1	1	...	...
Atadei	1	1	...	...
Ile Ape	1	1	...	...
Ile Ape Timur	1	1	...	...
Lebatukan	1	1	...	...
Nubatukan	1	1	...	...
Omesuri	1	1	...	...
Buyasari	1	1	...	...
<b>Lembata</b>	<b>9</b>	<b>9</b>	...	...

Lanjutan Tabel/*Continued Table* 4.2.3

Kecamatan <i>Subdistrict</i>	Klinik Pratama <i>Primary Clinic</i>		Posyandu <i>Intregrated Health Post</i>	
	2019	2020	2019	2020
(1)	(10)	(11)	(12)	(13)
Nagawutung	...	...	...	...
Wulandoni	...	...	...	...
Atadei	...	...	...	...
Ile Ape	...	...	...	...
Ile Ape Timur	...	...	...	...
Lebatukan	...	...	...	...
Nubatukan	...	...	...	...
Omesuri	...	...	...	...
Buyasari	...	...	...	...
<b>Lembata</b>	...	...	...	...

Catatan/*Note*: <sup>1</sup> Puskesmas yang teregistrasi/*Registered Public Health Center*

Beberapa data belum siap untuk ditampilkan / *Some data are not ready to be shown*

Sumber/*Source*: BPS, Pendataan Potensi Desa (Podes)/ BPS–Statistics Indonesia, Village Potential Data Collection  
Dinas Kesehatan Kabupaten Lembata / *Lembata Regency's Health Council*

### 4.3 AGAMA DAN SOSIAL LAINNYA RELIGION AND OTHER SOCIAL AFFAIRS

**Tabel 4.3.1** Jumlah Penduduk Menurut Kecamatan dan Agama yang Dianut di Kabupaten Lembata, 2020  
*Population by Subdistrict and Religion in Lembata Regency, 2020*

Kecamatan Subdistrict	Islam	Protestan Protestant	Katolik Catholic	Hindu	Budha Buddha	Lainnya Others
(1)	(2)	(3)	(4)	(5)	(6)	(7)
Nagawutung	1,934	-	4,152	52	1	-
Wulandoni	2,983	-	2,518	-	-	-
Atadei	-	12	4,389	-	-	-
Ile Ape	3,992	26	4,031	-	-	-
Ile Ape Timur	510	24	5,033	1	-	-
Lebatukan	871	43	2,510	-	-	-
Nubatukan	13,803	1,053	5,368	-	-	-
Omesuri	10,526	24	7,403	2	1	-
Buyasari	12,532	-	10,199	-	-	-
<b>Lembata</b>	<b>47,151</b>	<b>1,182</b>	<b>45,603</b>	<b>55</b>	<b>2</b>	<b>-</b>

Catatan/Note: ...

Sumber/Source: Kantor Kemendagri Kabupaten Lembata / *Lembata Regency's Religious Matters Office*

**Tabel**  
**Table 4.3.2****Jumlah Tempat Peribadatan Menurut Kecamatan di Kabupaten Lembata, 2020**  
**Number of Places of Worship by Subdistrict in Lembata Regency, 2020**

Kecamatan Subdistrict	Masjid Mosque	Mushola Pray Room	Gereja Protestan Protestant Church	Gereja Katholik Catholic Church	Pura Temple	Vihara
(1)	(2)	(3)	(4)	(5)	(6)	(7)
Nagawutung	3	-	-	9	-	-
Wulandoni	4	-	-	9	-	-
Atadei	-	-	1	10	-	-
Ile Ape	10	-	1	7	-	-
Ile Ape Timur	2	-	1	7	-	-
Lebatukan	3	-	2	12	-	-
Nubatukan	9	-	6	7	1	-
Omesuri	28	-	1	16	-	-
Buyasari	32	-	1	8	-	-
<b>Lembata</b>	<b>91</b>	<b>-</b>	<b>13</b>	<b>85</b>	<b>1</b>	<b>-</b>

Catatan/Note: ...

Sumber/Source: Kantor Kemendagri Kabupaten Lembata / Lembata Regency's Religious Matters Office

**Tabel 4.3.3** Jumlah Desa<sup>1</sup>/Kelurahan yang Mengalami Bencana Alam<sup>2</sup> Menurut Kecamatan di Kabupaten Lembata, 2018–2020  
**Number of Villages<sup>1</sup>/Kelurahan that Had Natural Disaster<sup>2</sup> by Subdistrict in Lembata Regency, 2018–2020**

Kecamatan Subdistrict	Banjir/Flood		
	2018	2019	2020
(1)	(2)	(3)	(4)
Nagawutung	1	–	1
Wulandoni	0	1	–
Atadei	3	–	1
Ile Ape	1	–	–
Ile Ape Timur	0	1	–
Lebatukan	1	–	–
Nubatukan	4	4	2
Omesuri	0	–	–
Buyasari	5	1	1
<b>Lembata</b>	<b>15</b>	<b>7</b>	<b>5</b>

Lanjutan Tabel/*Continued Table* 4.3.3

Kecamatan Subdistrict	Gempa Bumi/ <i>Earthquake</i>		
	2018	2019	2020
(1)	(5)	(6)	(7)
Nagawutung	1	–	–
Wulandoni	0	–	–
Atadei	5	7	7
Ile Ape	17	4	–
Ile Ape Timur	9	–	2
Lebatukan	1	–	1
Nubatukan	16	–	–
Omesuri	15	–	–
Buyasari	0	–	–
<b>Lembata</b>	<b>64</b>	<b>11</b>	<b>10</b>

Lanjutan Tabel/*Continued Table* 4.3.3

Kecamatan Subdistrict	Tanah Longsor/ <i>Landslide</i>		
	2018	2019	2020
(1)	(8)	(9)	(10)
Nagawutung	1	2	–
Wulandoni	1	–	–
Atadei	3	2	4
Ile Ape	3	1	–
Ile Ape Timur	1	–	–
Lebatukan	2	–	–
Nubatukan	1	2	1
Omesuri	0	1	–
Buyasari	0	–	–
<b>Lembata</b>	<b>12</b>	<b>8</b>	<b>5</b>

Catatan/*Note*: <sup>1</sup> Desa pada tabel ini termasuk Unit Permukiman Transmigrasi (UPT) yang masih dibina oleh kementerian terkait dan nagari di Provinsi Sumatera Barat/*Villages in this table are included in Transmigration Settlement Unit which is still fostered by the relevant ministries and the nagari in the Province of Sumatera Barat*

<sup>2</sup> Kejadian dalam setahun sebelum tahun pencacahan/*Occured during the last one year before the enumeration years*  
 Sumber/*Source*: BPS, Pendataan Potensi Desa (Podes)/*BPS-Statistics Indonesia, Village Potential Data Collecting*



#### 4.4 KEMISKINAN POVERTY

**Tabel 4.4.1** **Garis Kemiskinan, Jumlah, dan Persentase Penduduk Miskin di Kabupaten Lembata, 2013–2020**  
*Poverty Line, Number, and Percentage of Poor People in Lembata Regency, 2013–2020*

Tahun Year	Garis Kemiskinan (rupiah/kapita/bulan) Poverty Line (rupiah/capita/month)	Jumlah Penduduk Miskin (ribu) Number of Poor People (thousand)	Persentase Penduduk Miskin Percentage of Poor People
(1)	(2)	(3)	(4)
2013	267.510	29,30	23,12
2014	282.591	29,07	22,45
2015	288.970	35,93	27,13
2016	309.992	35,18	26,26
2017	335.693	36,26	26,48
2018	353.957	36,95	26,45
2019	359.792	37,46	26,30
2020	388.577	37,92	26,14

Catatan/Note: ...

Sumber/Source: .BPS, Survei Sosial Ekonomi Nasional Maret/BPS-Statistics Indonesia, March National Socioeconomic Survey

**Tabel 4.4.2** Indeks Kedalaman Kemiskinan dan Indeks Keparahan Kemiskinan di Kabupaten Lembata, 2013–2020  
**Poverty Gap Index and Poverty Severity Index in Lembata Regency, 2013–2020**

Tahun Year	Indeks Kedalaman Kemiskinan Poverty Gap Index	Indeks Keparahan Kemiskinan Poverty Severity Index
(1)	(2)	(3)
2013	...	...
2014	...	...
2015	...	...
2016	...	...
2017	...	...
2018	4,48	1,09
2019	5,03	1,28
2020	4,77	1,32

Catatan/Note: ...

Sumber/Source: .BPS, Survei Sosial Ekonomi Nasional Maret/BPS-Statistics Indonesia, March National Socioeconomic Survey

05

**PERTANIAN, KEHUTANAN, PETERNAKAN,  
DAN PERIKANAN  
AGRICULTURE, FORESTRY, LIVESTOCK,  
AND FISHERY**





**PENJELASAN TEKNIS**

1. Di tingkat kabupaten Survei Pertanian (SP) diselenggarakan oleh BPS bekerjasama dengan Dinas Pertanian kabupaten.
2. Semua data pertanian diperoleh dari dinas terkait.
3. Data pokok tanaman pangan yang dikumpulkan adalah luas panen dan produktivitas (produksi per hektar). Produksi tanaman pangan merupakan hasil perkalian antara luas panen dengan produktivitas.
4. Tanaman pangan mencakup padi dan palawija (jagung, kedelai, kacang tanah, ubi kayu dan ubi jalar).
5. Data lahan sawah dikumpulkan setiap akhir tahun meliputi:
  - a. Sawah berpengairan teknis :  
Sawah dengan pengairan dimana saluran pemberi terpisah dari saluran pembuang agar penyediaan dan pembagian irigasi dapat sepenuhnya diatur dan diukur dengan mudah. Jaringan ini biasanya terdiri dari saluran induk, sekunder dan tersier. Saluran induk, sekunder serta bangunannya dibuat, dikuasai dan dipelihara pemerintah.
  - b. Sawah berpengairan setengah teknis :  
Sawah berpengairan teknis tetapi pemerintah hanya menguasai bangunan penyadap untuk dapat mengatur dan

**TECHNICAL NOTES**

1. *In regency level, BPS conducts Agriculture Survey in cooperation with Regency Agricultural Service.*
2. *All agriculture data are collected from related institutions.*
3. *Basic data of food crops collected are total area harvested and productivity (production per hectare). Production of food crops is the multiplication of total area harvested and productivity.*
4. *Data of food crops consist of paddy and crops (maize, soybean, peanut, cassava and sweet potatoes).*
5. *Paddy field data collected regularly at the end of the year covers:*
  - a. *Technically irrigated paddy field :  
Paddy field watered by the irrigation that its inflow and outflow drain is separated simply in order to manage and measure water distribution easily. This kind of drain, in general, consists of main, secondary and tertiary drains. Main and Secondary drains including its construction are maintained by and under the authority of the government.*
  - b. *Semi-technical irrigated paddy field :  
Paddy field with technical irrigation but the government merely owns and maintains the inflow drain to manage and to measure the water. Whereas, next parts of the technical irrigation are not controlled by government.*

mengukur pemasukan air, sedangkan jaringan selanjutnya tidak diukur dan dikuasai oleh pihak pemerintah.

c. Sawah berpengairan sederhana :

Sawah yang memperoleh pengairan yang cara pembagian dan pembuangan airnya belum teratur, walaupun pemerintah sudah ikut membangun sebagian dari jaringan tersebut (misalnya biaya pembuatan bendungannya).

d. Sawah tadah hujan :

Sawah yang pengairannya tergantung pada air hujan.

e. Sawah pasang surut :

Sawah yang pengairannya tergantung pada air sungai yang dipengaruhi oleh pasang surutnya air laut.

f. Sawah lainnya :

Sawah yang termasuk sawah lebak, polder dan lainnya.

6. Produksi padi mencakup padi sawah dan padi ladang. Data produksi padi dan palawija yang dikumpulkan dalam satuan gabah kering giling (padi), pipilan kering (jagung), umbi basah (ubi kayu dan ubi jalar) dan biji kering (kacang tanah dan kedelai).

c. *Traditionally irrigated paddyfield*

*Paddy field watered by the irrigation that its inflow and outflow drains have not been properly managed even though the government has involved in the construction of the drain (for instance funding the construction of the dam).*

d. *Rainfed paddy field :*

*Paddy field which solely relies on rainfall.*

e. *Tidal change paddy field :*

*Paddy field which relies on river's water that the river is affected by tidal change of the sea.*

f. *Other paddy fields :*

*Including 'lebak' (natural swampy area) paddy field, polder and so on.*

6. *The production of paddy includes wetland and dry land paddies. Data of paddy production collected are in form of dried un-hulled paddy, dry seed of maize, fresh tuber of cassava and sweetpotatoes and dry un-shelled soybean and peanut.*

## 5.1 HORTIKULTURA

### HORTICULTURE

**Tabel 5.1.1** Luas Panen Tanaman Sayuran Menurut Kecamatan dan Jenis Tanaman di Kabupaten Lembata (ha), 2019 dan 2020  
**Table 5.1.1** *Harvested Area of Vegetables by Subdistrict and Kind of Plant in Lembata Regency (ha), 2019 and 2020*

Kecamatan Subdistrict	Bawang Merah Shallot		Cabai Besar Chili/Big Chili	
	2019	2020*	2019	2020*
(1)	(2)	(3)	(4)	(5)
Nagawutung	4	4	...	2
Wulandoni	1	-	...	-
Atadei	0	-	...	-
Ile Ape	10	7	...	-
Ile Ape Timur	0	-	...	-
Lebatukan	2	1	...	-
Nubatukan	17	9	...	2
Omesuri	3	3	...	-
Buyasuri	0	-	...	-
<b>Lembata</b>	<b>37</b>	<b>24</b>	<b>...</b>	<b>4</b>

Lanjutan Tabel/Continued Table 5.1.1

Kecamatan Subdistrict	Cabai Rawit Chili/Cayenne Pepper		Kentang Potato	
	2019	2020*	2019	2020*
(1)	(6)	(7)	(8)	(9)
Nagawutung	...	3	0	0
Wulandoni	...	-	0	0
Atadei	...	1	0	0
Ile Ape	...	1	0	0
Ile Ape Timur	...	-	0	0
Lebatukan	...	-	0	0
Nubatukan	...	2	0	0
Omesuri	...	2	0	0
Buyasuri	...	2	0	0
<b>Lembata</b>	...	<b>11</b>		



Lanjutan Tabel/*Continued Table 5.1.1*

Kecamatan Subdistrict	Kubis Cabbage		Tomat Tomato	
	2019	2020*	2019	2020*
(1)	(10)	(11)	(12)	(13)
Nagawutung	0	0	0	-
Wulandoni	0	0	0	-
Atadei	0	0	0	-
Ile Ape	0	0	0	-
Ile Ape Timur	0	0	0	-
Lebatukan	0	0	0	-
Nubatukan	0	0	4	-
Omesuri	0	0	0	1
Buyasuri	0	0	0	-
<b>Lembata</b>	<b>0</b>	<b>0</b>	<b>4</b>	<b>1</b>

Lanjutan Tabel/Continued Table 5.1.1

Kecamatan Subdistrict	Bawang Putih Garlic		Bayam		Kangkung	
	2019	2020 <sup>x</sup>	2019	2020 <sup>x</sup>	2019	2020 <sup>x</sup>
(1)	(14)	(15)	(16)	(17)	(18)	(19)
Nagawutung	0	-	...	-	...	-
Wulandoni	0	-	...	-	...	-
Atadei	0	-	...	-	...	-
Ile Ape	0	-	...	3	...	9
Ile Ape Timur	0	-	...	-	...	-
Lebatukan	0	-	...	-	...	-
Nubatukan	1	-	...	24	...	24
Omesuri	0	-	...	-	...	9
Buyasuri	0	-	...	-	...	-
<b>Lembata</b>	<b>2</b>	<b>-</b>	<b>...</b>	<b>27</b>	<b>...</b>	<b>42</b>

Catatan/Note: ...

Sumber/Source: BPS, Statistik Pertanian Hortikultura SPH-SBS/BPS-Statistics Indonesia, Agricultural Statistic for Horticulture SPH-SBS

**Tabel 5.1.2**      **Produksi Tanaman Sayuran Menurut Kecamatan dan Jenis Tanaman di Kabupaten Lembata (kuintal), 2019 dan 2020**  
**Production of Vegetables by Subdistrict and Kind of Plant in Lembata Regency (quintal), 2019 and 2020**

Kecamatan Subdistrict	Bawang Merah Shallot		Cabai Besar Chili/Big Chili	
	2019	2020*	2019	2020*
(1)	(2)	(3)	(4)	(5)
Nagawutung	...	60	...	4
Wulandoni	...	-	...	-
Atadei	...	-	...	-
Ile Ape	...	85	...	-
Ile Ape Timur	...	-	...	-
Lebatukan	...	20	...	-
Nubatukan	...	75	...	5
Omesuri	...	75	...	-
Buyasuri	...	-	...	-
<b>Lembata</b>	...	<b>315</b>	...	<b>9</b>

Lanjutan Tabel/Continued Table 5.1.2

Kecamatan Subdistrict	Cabai Rawit Chili/Cayenne Pepper		Kentang Potato	
	2019	2020 <sup>x</sup>	2019	2020 <sup>x</sup>
(1)	(6)	(7)	(8)	(9)
Nagawutung	...	38	...	-
Wulandoni	...	-	...	-
Atadei	...	11	...	-
Ile Ape	...	14	...	-
Ile Ape Timur	...	-	...	-
Lebatukan	...	-	...	-
Nubatukan	...	7	...	-
Omesuri	...	32	...	-
Buyasuri	...	30	...	-
<b>Lembata</b>	...	<b>132</b>	...	-

Lanjutan Tabel/*Continued Table 5.1.2*

Kecamatan Subdistrict	Kubis Cabbage		Tomat Tomato	
	2019	2020*	2019	2020*
(1)	(10)	(11)	(12)	(13)
Nagawutung	...	-	...	-
Wulandoni	...	-	...	-
Atadei	...	-	...	-
Ile Ape	...	-	...	-
Ile Ape Timur	...	-	...	-
Lebatukan	...	-	...	-
Nubatukan	...	-	...	-
Omesuri	...	-	...	4
Buyasuri	...	-	...	-
<b>Lembata</b>	...	-	...	<b>4</b>

Lanjutan Tabel/Continued Table 5.1.2

Kecamatan Subdistrict	Bawang Putih Garlic		Bayam		Kangkung	
	2019	2020 <sup>x</sup>	2019	2020 <sup>x</sup>	2019	2020 <sup>x</sup>
(1)	(14)	(15)	(16)	(17)	(18)	(19)
Nagawutung	...	-	...	-	...	-
Wulandoni	...	-	...	-	...	-
Atadei	...	-	...	-	...	-
Ile Ape	...	-	...	70	...	84
Ile Ape Timur	...	-	...	-	...	-
Lebatukan	...	-	...	-	...	-
Nubatukan	...	-	...	49	...	52
Omesuri	...	-	...	-	...	105
Buyasuri	...	-	...	-	...	-
<b>Lembata</b>	...	-	...	<b>119</b>	...	<b>241</b>

Catatan/Note: ...

Sumber/Source: BPS, Statistik Pertanian Hortikultura SPH-SBS/BPS-Statistics Indonesia, Agricultural Statistic for Horticulture SPH-SBS

**Tabel**  
**Table** 5.1.3

**Luas Panen Tanaman Sayuran dan Buah-buahan Semusim Menurut Jenis Tanaman di Kabupaten Lembata (ha), 2017–2020**  
**Harvested Area of Seasonal Vegetables and Fruits by Kind of Plant in Lembata Regency (ha), 2017–2020**

Jenis Tanaman Kind of Plants	2017	2018	2019	2020 <sup>x</sup>
(1)	(2)	(3)	(4)	(5)
<i>Bawang Merah</i>	15,00	42,00	37,00	24,00
<i>Bayam</i>	10,00	15,00	26,00	27,00
<i>Buncis</i>	7,00	3,00	2,00	-
<i>Cabai Besar</i>	22,00	1,00	2,00	4,00
<i>Cabai Rawit</i>	16,00	6,00	31,00	11,00
<i>Kacang Merah</i>	21,00	1,00	5,00	-
<i>Kacang Panjang</i>	13,00	14,00	10,00	7,00
<i>Kangkung</i>	29,00	37,00	48,00	42,00
<i>Kembang Kol</i>	15,00	1,00	0,00	-
<i>Ketimun</i>	9,00	5,00	10,00	7,00
<i>Kubis</i>	19,00	0,00	0,00	-
<i>Labu Siam</i>	1,00	5,00	5,00	1,00
<i>Petsai/Sawi</i>	1,00	15,00	18,00	22,00
<i>Semangka</i>	2,00	1,00	1,00	2,00
<i>Terung</i>	5,00	13,00	16,00	12,00
<i>Tomat</i>	2,00	3,00	4,00	1,00
<i>Wortel</i>	1,00	0,00	0,00	-

Catatan/Note: ...

Sumber/Source: BPS, Statistik Pertanian Hortikultura SPH-SBS/BPS-Statistics Indonesia, Agricultural Statistic for Horticulture SPH-SBS

**Tabel** 5.1.4 **Produksi Tanaman Sayuran dan Buah-buahan Semusim Menurut Jenis Tanaman di Kabupaten Lembata (kuintal), 2017–2020**  
**Table** 5.1.4 **Production of Seasonal Vegetables and Fruits by Kind of Plant in Lembata Regency (quintal), 2017–2020**

Jenis Tanaman Kind of Plants	2017	2018	2019	2020 <sup>x</sup>
(1)	(2)	(3)	(4)	(5)
<i>Bawang Merah</i>	76,4	211,5	40,3	315,00
<i>Bayam</i>	26,6	14	9,1	119,00
<i>Buncis</i>	1,8	8,8	0,8	-
<i>Cabai Besar</i>	37,7	0,2	1	9,00
<i>Cabai Rawit</i>	17	16,1	31,5	132,00
<i>Kacang Merah</i>	1	15	0,8	-
<i>Kacang Panjang</i>	41	20,4	5,1	48,00
<i>Kangkung</i>	33,1	28,4	20,1	241,00
<i>Kembang Kol</i>	0,5	0,5	0	-
<i>Ketimun</i>	54,4	14,1	8,2	89,00
<i>Kubis</i>	7	0	0	-
<i>Labu Siam</i>	74,5	6,9	2,9	25,00
<i>Petsai/Sawi</i>	55,8	21,1	6,3	124,00
<i>Semangka</i>	11	2	3	15,00
<i>Terung</i>	103,5	31,9	10,8	200,00
<i>Tomat</i>	17,9	1,9	2,3	4,00
<i>Wortel</i>	16	0	0	-

Catatan/Note: ...

Sumber/Source: BPS, Statistik Pertanian Hortikultura SPH-SBS/BPS-Statistics Indonesia, Agricultural Statistic for Horticulture SPH-SBS



**Tabel**  
**Table** 5.1.5

**Luas Panen Tanaman Biofarmaka Menurut Kecamatan dan Jenis Tanaman di Kabupaten Lembata (m<sup>2</sup>), 2019 dan 2020**  
*Harvested Area of Medicinal Plants by Subdistrict and Kind of Plant in Lembata Regency (m<sup>2</sup>), 2019 and 2020*

Kecamatan Subdistrict	Jahe Ginger		Laos/Lengkuas Galanga		Kencur East Indian Galangal	
	2019	2020 <sup>x</sup>	2019	2020 <sup>x</sup>	2019	2020 <sup>x</sup>
(1)	(2)	(3)	(4)	(5)	(6)	(7)
Nagawutung	0	-	0	-	0	0
Wulandoni	0	-	0	-	0	0
Atadei	0	-	0	-	0	0
Ile Ape	0	-	0	-	0	0
Ile Ape Timur	0	-	0	-	0	0
Lebatukan	0	-	0	-	0	0
Nubatukan	0	-	0	-	0	0
Omesuri	20	34	22	-	0	0
Buyasuri	0	-	0	-	0	0
<b>Lembata</b>	<b>20</b>	<b>34</b>	<b>28</b>	<b>-</b>	<b>0</b>	<b>0</b>

Lanjutan Tabel/*Continued Table* 5.1.5

Kecamatan <i>Subdistrict</i>	Kunyit <i>Turmeric</i>	
	2019	2020 <sup>x</sup>
(1)	(8)	(9)
Nagawutung	0	-
Wulandoni	0	-
Atadei	0	-
Ile Ape	0	-
Ile Ape Timur	0	-
Lebatukan	0	-
Nubatukan	0	-
Omesuri	27	41
Buyasuri	0	-
<b>Lembata</b>	<b>27</b>	<b>41</b>

Catatan/*Note*: ...

Sumber/*Source*: BPS, Statistik Pertanian Hortikultura SPH-TBF/BPS-*Statistics Indonesia, Agricultural Statistic for Horticulture SPH-TBF*

**Tabel**  
**Table** 5.1.6**Produksi Tanaman Biofarmaka Menurut Kecamatan dan Jenis Tanaman di Kabupaten Lembata (kg), 2019 and 2020**  
**Production of Medicinal Plants by Subdistrict and Kind of Plant in Lembata Regency (kg), 2019 and 2020**

Kecamatan Subdistrict	Jahe Ginger		Laos/Lengkuas Galanga		Kencur East Indian Galangal	
	2019	2020 <sup>x</sup>	2019	2020 <sup>x</sup>	2019	2020 <sup>x</sup>
(1)	(2)	(3)	(4)	(5)	(6)	(7)
Nagawutung	0	-	0	-	0	0
Wulandoni	0	-	0	-	0	0
Atadei	0	-	0	-	0	0
Ile Ape	0	-	0	-	0	0
Ile Ape Timur	0	-	0	-	0	0
Lebatukan	0	-	0	-	0	0
Nubatukan	0	-	0	-	0	0
Omesuri	37	79	40	-	0	0
Buyasuri	0	-	0	-	0	0
<b>Lembata</b>	<b>37</b>	<b>79</b>	<b>40</b>	<b>-</b>	<b>0</b>	<b>0</b>

Lanjutan Tabel/*Continued Table* 5.1.6

Kecamatan <i>Subdistrict</i>	Kunyit <i>Turmeric</i>	
	2019	2020 <sup>x</sup>
(1)	(8)	(9)
Nagawutung	0	-
Wulandoni	0	-
Atadei	0	-
Ile Ape	0	-
Ile Ape Timur	0	-
Lebatukan	0	-
Nubatukan	0	-
Omesuri	58	93
Buyasuri	0	-
<b>Lembata</b>	<b>58</b>	<b>93</b>

Catatan/*Note*: ...

Sumber/*Source*: BPS, Statistik Pertanian Hortikultura SPH-TBF/BPS-*Statistics Indonesia, Agricultural Statistic for Horticulture SPH-TBF*

**Tabel** 5.1.7 **Luas Panen Tanaman Biofarmaka Menurut Jenis Tanaman di Kabupaten Lembata (m<sup>2</sup>), 2017–2020**  
**Harvested Area of Medicinal Plants by Kind of Plant in Lembata Regency (m<sup>2</sup>), 2017–2020**

Jenis Tanaman Kind of Plants	2017	2018	2019	2020 <sup>x</sup>
(1)	(2)	(3)	(4)	(5)
Jahe/Ginger	20,00	22,00	20,00	34,00
Kunyit/Turmeric	57,00	57,00	27,00	41,00
Laos/Lengkuas/Galanga	25,00	28,00	22,00	-

Catatan/Note: ...

Sumber/Source: BPS, Statistik Pertanian Hortikultura SPH-TBF/BPS-Statistics Indonesia, Agricultural Statistic for Horticulture SPH-TBF

**Tabel** 5.1.8 **Produksi Tanaman Biofarmaka Menurut Jenis Tanaman di Kabupaten Lembata (kg), 2017–2020**  
**Table** 5.1.8 **Production of Medicinal Plants by Kind of Plant in Lembata Regency (kg), 2017–2020**

Jenis Tanaman Kind of Plants	2017	2018	2019	2020 <sup>x</sup>
(1)	(2)	(3)	(4)	(5)
Jahe/Ginger	20,00	55,00	37,00	79,00
Kunyit/Turmeric	78,00	125,00	58,00	93,00
Laos/Lengkuas/Galanga	25,00	78,00	40,00	-

Catatan/Note: ...

Sumber/Source: BPS, Statistik Pertanian Hortikultura SPH-TBF/BPS-Statistics Indonesia, Agricultural Statistic for Horticulture SPH-TBF

**Tabel**  
**Table** 5.1.9**Luas Panen Tanaman Hias Menurut Kecamatan dan Jenis Tanaman di Kabupaten Lembata (m<sup>2</sup>), 2019 and 2020**  
**Harvested Area of Ornamental Plants by Subdistrict and Kind of Plant in Lembata Regency (m<sup>2</sup>), 2019 and 2020**

Kecamatan Subdistrict	Anggrek/ <i>Orchid</i>		Krisan/ <i>Chrysantemum</i>		Mawar/ <i>Rose</i>	
	2019	2020 <sup>x</sup>	2019	2020 <sup>x</sup>	2019	2020 <sup>x</sup>
(1)	(2)	(3)	(4)	(5)	(6)	(7)
Nagawutung	0	0	0	0	0	0
Wulandoni	0	0	0	0	0	0
Atadei	0	0	0	0	0	0
Ile Ape	0	0	0	0	0	0
Ile Ape Timur	0	0	0	0	0	0
Lebatukan	0	0	0	0	0	0
Nubatukan	0	0	0	0	0	0
Omesuri	0	0	0	0	0	0
Buyasuri	0	0	0	0	0	0
<b>Lembata</b>	<b>0</b>	<b>0</b>	<b>0</b>	<b>0</b>	<b>0</b>	<b>0</b>

Lanjutan Tabel/*Continued Table* 5.1.9

Kecamatan <i>Subdistrict</i>	Sedap Malam/ <i>Tuberose</i>	
	2019	2020 <sup>a</sup>
(1)	(8)	(9)
Nagawutung	0	0
Wulandoni	0	0
Atadei	0	0
Ile Ape	0	0
Ile Ape Timur	0	0
Lebatukan	0	0
Nubatukan	0	0
Omesuri	0	0
Buyasuri	0	0
<b>Lembata</b>		

Catatan/*Note*: ...

Sumber/*Source*: BPS, Statistik Pertanian Hortikultura SPH-TH/*BPS-Statistics Indonesia, Agricultural Statistik for Horticulture SPH-TH*



**Tabel**  
**Table** 5.1.10

**Produksi Tanaman Hias Menurut Kecamatan dan Jenis Tanaman di Kabupaten Lembata (tangkai), 2019 and 2020**  
**Production of Ornamental Plants by Subdistrict and Kind of Plant in Lembata Regency (stalks), 2019 and 2020**

Kecamatan Subdistrict	Anggrek/ <i>Orchid</i>		Krisan/ <i>Chrysantemum</i>		Mawar/ <i>Rose</i>	
	2019	2020 <sup>x</sup>	2019	2020 <sup>x</sup>	2019	2020 <sup>x</sup>
(1)	(2)	(3)	(4)	(5)	(6)	(7)
Nagawutung	0	0	0	0	0	0
Wulandoni	0	0	0	0	0	0
Atadei	0	0	0	0	0	0
Ile Ape	0	0	0	0	0	0
Ile Ape Timur	0	0	0	0	0	0
Lebatukan	0	0	0	0	0	0
Nubatukan	0	0	0	0	0	0
Omesuri	0	0	0	0	0	0
Buyasuri	0	0	0	0	0	0
<b>Lembata</b>	<b>0</b>	<b>0</b>	<b>0</b>	<b>0</b>	<b>0</b>	<b>0</b>

Lanjutan Tabel/*Continued Table* 5.1.10

Kecamatan <i>Subdistrict</i>	Sedap Malam/ <i>Tuberose</i>	
	2019	2020 <sup>a</sup>
(1)	(8)	(9)
Nagawutung	0	0
Wulandoni	0	0
Atadei	0	0
Ile Ape	0	0
Ile Ape Timur	0	0
Lebatukan	0	0
Nubatukan	0	0
Omesuri	0	0
Buyasuri	0	0
<b>Lembata</b>	<b>0</b>	<b>0</b>

Catatan/*Note*: ...

Sumber/*Source*: BPS, Statistik Pertanian Hortikultura SPH-TH/*BPS-Statistics Indonesia, Agricultural Statistik for Horticulture SPH-TH*

**Tabel** 5.1.11 **Luas Panen Tanaman Hias Menurut Jenis Tanaman di Kabupaten Lembata (m<sup>2</sup>), 2017–2020**  
**Table** 5.1.11 **Harvested Area of Ornamental Plants by Kind of Plant in Lembata Regency (m<sup>2</sup>), 2017–2020**

Jenis Tanaman Kind of Plants	2017	2018	2019	2020 <sup>x</sup>
(1)	(2)	(3)	(4)	(5)
Anggrek/ <i>Orchid</i>	-	-	-	-
Krisan/ <i>Chrysantemum</i>	-	-	-	-
Mawar/ <i>Rose</i>	-	-	-	-
Sedap Malam/ <i>Tuberose</i>	-	-	-	-

Catatan/Note: ...

Sumber/Source: BPS, Statistik Pertanian Hortikultura SPH-TH/BPS-Statistics Indonesia, *Agricultural Statistik for Horticulture SPH-TH*

**Tabel** 5.1.12 **Produksi Tanaman Hias Menurut Jenis Tanaman di Kabupaten Lembata (tangkai), 2017–2020**  
**Table** 5.1.12 **Production of Ornamental Plants by Kind of Plant in Lembata Regency (stalks), 2017–2020**

Jenis Tanaman Kind of Plants	2017	2018	2019	2020 <sup>x</sup>
(1)	(2)	(3)	(4)	(5)
Anggrek/ <i>Orchid</i>	-	-	-	-
Krisan/ <i>Chrysantemum</i>	-	-	-	-
Mawar/ <i>Rose</i>	-	-	-	-
Sedap Malam/ <i>Tuberose</i>	-	-	-	-

Catatan/Note: ...

Sumber/Source: BPS, Statistik Pertanian Hortikultura SPH-TH/BPS-Statistics Indonesia, *Agricultural Statistik for Horticulture SPH-TH*

**Tabel 5.1.13** **Produksi Buah-buahan Menurut Kecamatan dan Jenis Tanaman di Kabupaten Lembata (kuintal), 2019 and 2020**  
**Production of Fruits by Subdistrict and Kind of Plant in Lembata Regency (kuintal), 2019 and 2020**

Kecamatan Subdistrict	Mangga/Mango		Durian/Durian	
	2019	2020*	2019	2020*
(1)	(2)	(3)	(4)	(5)
Nagawutung	...	600	0	0
Wulandoni	...	-	0	0
Atadei	...	725	0	0
Ile Ape	...	10 182	0	0
Ile Ape Timur	...	150	0	0
Lebatukan	...	1 200	0	0
Nubatukan	....	3 498	0	0
Omesuri	...	634	0	0
Buyasuri	...	1 315	0	0
<b>Lembata</b>	...	<b>18 304</b>	<b>0</b>	<b>0</b>

Lanjutan Tabel/*Continued Table* 5.1.13

Kecamatan Subdistrict	Jeruk Siam/Orange/Tangerine		Pisang/Banana	
	2019	2020*	2019	2020*
	(1)	(6)	(7)	(8)
Nagawutung	...	120	...	6 007
Wulandoni	...	-	...	690
Atadei	...	76	...	1 530
Ile Ape	...	-	...	3 045
Ile Ape Timur	...	-	...	1 150
Lebatukan	...	-	...	46 100
Nubatukan	....	46	....	535
Omesuri	...	168	...	2 791
Buyasuri	...	325	...	967
<b>Lembata</b>	...	<b>735</b>	...	<b>62 815</b>

Lanjutan Tabel/*Continued Table* 5.1.13

Kecamatan Subdistrict	Pepaya/Papaya		Salak/Snakefruit	
	2019	2020*	2019	2020*
(1)	(10)	(11)	(12)	(13)
Nagawutung	...	5 473	...	4
Wulandoni	...	1 850	...	-
Atadei	...	7 406	...	17
Ile Ape	...	1 690	...	-
Ile Ape Timur	...	156	...	-
Lebatukan	...	165	...	-
Nubatukan	....	1 435	....	160
Omesuri	...	869	...	133
Buyasuri	...	1 818	...	-
<b>Lembata</b>	...	<b>20 862</b>	...	<b>314</b>

Lanjutan Tabel/*Continued Table* 5.1.13

Kecamatan <i>Subdistrict</i>	Jambu Biji		Alpukat	
	2019	2020*	2019	2020*
	(1)	(10)	(11)	(12)
Nagawutung	...	604	...	396
Wulandoni	...	446	...	200
Atadei	...	200	...	810
Ile Ape	...	1 228	...	2
Ile Ape Timur	...	96	...	-
Lebatukan	...	243	...	526
Nubatukan	...	596	...	444
Omesuri	...	83	...	185
Buyasuri	...	488	...	17
<b>Lembata</b>	...	<b>3 984</b>	...	<b>2 580</b>

Catatan/*Note*: ...

Sumber/*Source*: BPS, Statistik Pertanian Hortikultura SPH-BST/*BPS-Statistics Indonesia, Agricultural Statistic for Horticulture SPH-BST*



**Tabel**  
**Table** 5.1.14**Produksi Buah-Buahan dan Sayuran Tahunan Menurut Jenis Tanaman di Kabupaten Lembata (kuintal), 2017–2020**  
***Production of Annual Fruits and Vegetables by Kind of Plant in Lembata Regency (quintal), 2017–2020***

Jenis Tanaman <i>Kind of Plants</i>	2017	2018	2019	2020
(1)	(2)	(3)	(4)	(5)
Alpukat	198	245,6	221	2580
Jambu Biji	204,7	258,7	208,7	3984
Jeruk Siam/Kepron	449,8	63,1	76,8	735
Mangga	1269,4	1208,4	1259,4	18304
Nangka/Cempedak	699,8	884,2	1601,1	16040
Nenas*)	238,7	173,4	289,9	2068
Pepaya	4665,7	2340,1	2318,8	20862
Pisang*)	4222,2	2603,8	1584,9	62815
Rambutan	85,9	122,2	113,4	738
Salak*)	44,8	8,5	16,4	314
Sirsak	34,4	25,9	23,2	357
Sukun	22,2	23,6	29,1	429

Catatan/Note: ...

Sumber/Source: BPS, Statistik Pertanian Hortikultura SPH-BST/BPS-Statistics Indonesia, *Agricultural Statistic for Horticulture SPH-BST*

**5.2 PERKEBUNAN  
ESTATE CROPS**

**Tabel 5.2.1** **Luas Areal Tanaman Perkebunan Menurut Kecamatan dan Jenis Tanaman di Kabupaten Lembata (ha), 2019 dan 2020**  
*Planted Area of Estate Crops by Subdistrict and Type of Crops in Lembata Regency (ha), 2019 and 2020*

Kecamatan Subdistrict	Kelapa Sawit/Oil Palm		Kelapa/Coconut	
	2019	2020	2019	2020
(1)	(2)	(3)	(4)	(5)
Nagawutung	...	...	...	...
Wulandoni	...	...	...	...
Atadei	...	...	...	...
Ile Ape	...	...	...	...
Ile Ape Timur	...	...	...	...
Lebatukan	...	...	...	...
Nubatukan	...	...	...	...
Omesuri	...	...	...	...
Buyasuri	...	...	...	...
<b>Lembata</b>				

Lanjutan Tabel/*Continued Table* 5.2.1

Kecamatan Subdistrict	Karet/Rubber		Kopi/Coffee	
	2019	2020	2019	2020
(1)	(6)	(7)	(8)	(9)
Nagawutung	...	...	...	...
Wulandoni	...	...	...	...
Atadei	...	...	...	...
Ile Ape	...	...	...	...
Ile Ape Timur	...	...	...	...
Lebatukan	...	...	...	...
Nubatukan	...	...	...	...
Omesuri	...	...	...	...
Buyasuri	...	...	...	...
<b>Lembata</b>				

Lanjutan Tabel/*Continued Table* 5.2.1

Kecamatan Subdistrict	Kakao/Cocoa		Tebu/Sugar cane	
	2019	2020	2019	2020
(1)	(10)	(11)	(12)	(13)
Nagawutung	...	...	...	...
Wulandoni	...	...	...	...
Atadei	...	...	...	...
Ile Ape	...	...	...	...
Ile Ape Timur	...	...	...	...
Lebatukan	...	...	...	...
Nubatukan	...	...	...	...
Omesuri	...	...	...	...
Buyasuri	...	...	...	...
<b>Lembata</b>				

Lanjutan Tabel/*Continued Table 5.2.1*

Kecamatan <i>Subdistrict</i>	Teh/ <i>Tea</i>		Tembakau/ <i>Tobacco</i>	
	2019	2020	2019	2020
(1)	(14)	(15)	(16)	(17)
Nagawutung	...	...	...	...
Wulandoni	...	...	...	...
Atadei	...	...	...	...
Ile Ape	...	...	...	...
Ile Ape Timur	...	...	...	...
Lebatukan	...	...	...	...
Nubatukan	...	...	...	...
Omesuri	...	...	...	...
Buyasuri	...	...	...	...
<b>Lembata</b>				

**Tabel 5.2.2** **Produksi Perkebunan Menurut Kecamatan dan Jenis Tanaman di Kabupaten Lembata (ton), 2019 dan 2020**  
**Production of Estate by Subdistrict and Type of Crops in Lembata Regency (ton), 2019 and 2020**

Kecamatan Subdistrict	Kelapa Sawit/Oil Palm		Kelapa/Coconut	
	2019	2020	2019	2020
(1)	(2)	(3)	(4)	(5)
Nagawutung	...	...	...	...
Wulandoni	...	...	...	...
Atadei	...	...	...	...
Ile Ape	...	...	...	...
Ile Ape Timur	...	...	...	...
Lebatukan	...	...	...	...
Nubatukan	...	...	...	...
Omesuri	...	...	...	...
Buyasuri	...	...	...	...
<b>Lembata</b>				

Lanjutan Tabel/*Continued Table* 5.2.2

Kecamatan Subdistrict	Karet/Rubber		Kopi/Coffee	
	2019	2020	2019	2020
(1)	(6)	(7)	(8)	(9)
Nagawutung	...	...	...	...
Wulandoni	...	...	...	...
Atadei	...	...	...	...
Ile Ape	...	...	...	...
Ile Ape Timur	...	...	...	...
Lebatukan	...	...	...	...
Nubatukan	...	...	...	...
Omesuri	...	...	...	...
Buyasuri	...	...	...	...
<b>Lembata</b>				

Lanjutan Tabel/*Continued Table* 5.2.2

Kecamatan <i>Subdistrict</i>	Kakao/ <i>Cocoa</i>		Tebu/ <i>Sugar cane</i>	
	2019	2020	2019	2020
(1)	(10)	(11)	(12)	(13)
Nagawutung	...	...		
Wulandoni	...	...		
Atadei	...	...		
Ile Ape	...	...		
Ile Ape Timur	...	...		
Lebatukan	...	...		
Nubatukan	...	...		
Omesuri	...	...		
Buyasuri	...	...		
<b>Lembata</b>				

<https://lembatakab.bps.go.id>



Lanjutan Tabel/*Continued Table* 5.2.2

Kecamatan Subdistrict	Teh/Tea		Tembakau/Tobacco	
	2019	2020	2019	2020
(1)	(14)	(15)	(16)	(17)
Nagawutung	...	...		
Wulandoni	...	...		
Atadei	...	...		
Ile Ape	...	...		
Ile Ape Timur	...	...		
Lebatukan	...	...		
Nubatukan	...	...		
Omesuri	...	...		
Buyasuri	...	...		
<b>Lembata</b>				

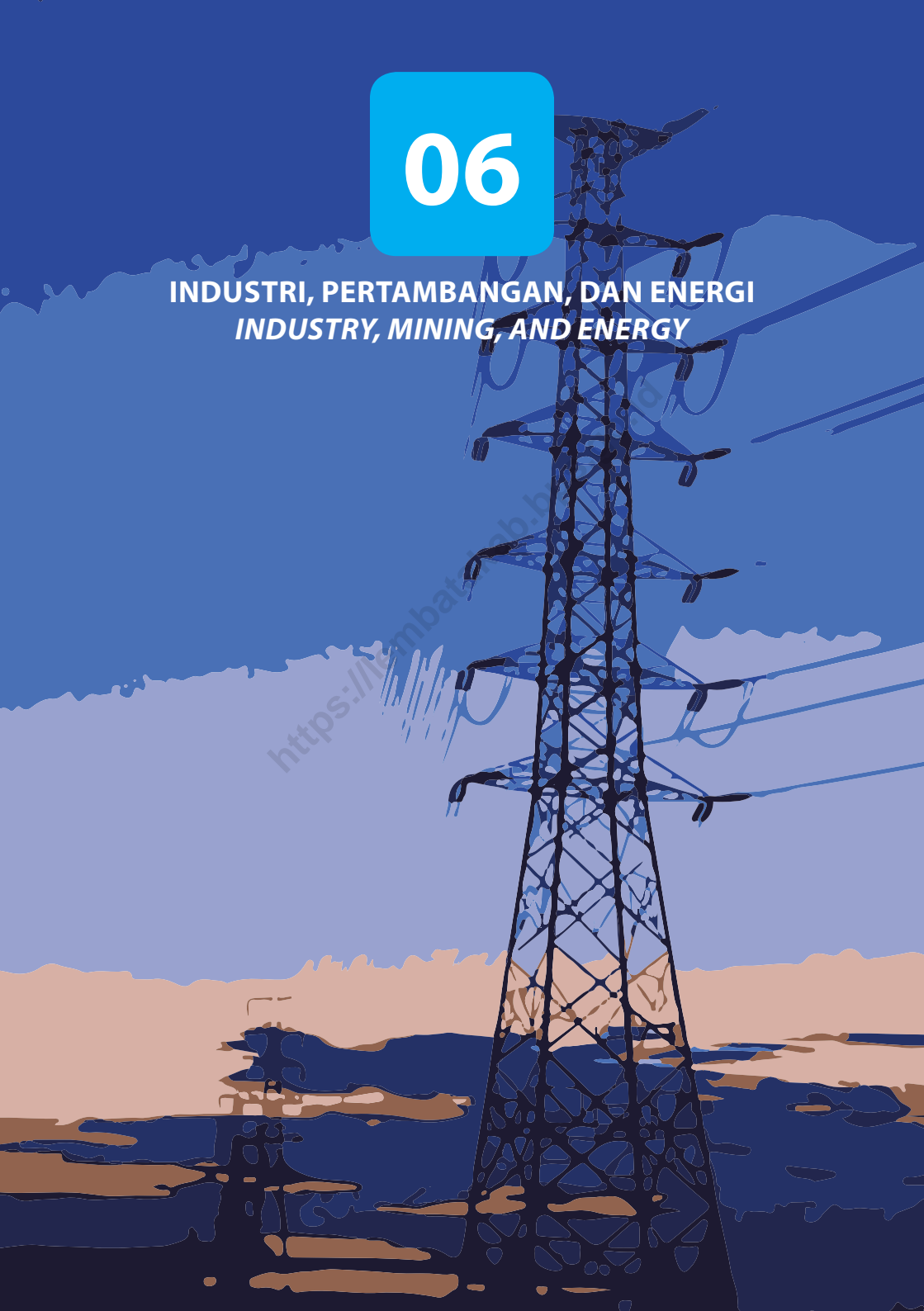
Catatan/*Note*: ...

Sumber/*Source*: Dinas Pertanian Kabupaten Lembata



06

**INDUSTRI, PERTAMBANGAN, DAN ENERGI**  
**INDUSTRY, MINING, AND ENERGY**





**PENJELASAN TEKNIS**

1. Berdasarkan jumlah pekerja, industri pengolahan dikelompokkan menjadi 4 golongan, yaitu :
  - a. Industri Besar :  
Perusahaan industri yang mempunyai pekerja 100 orang atau lebih;
  - b. Industri Sedang :  
Perusahaan industri yang mempunyai pekerja 20-99 orang;
  - c. Industri Kecil :  
Perusahaan industri yang mempunyai pekerja 5-19 orang;
2. Data Statistik Pertambangan merupakan data sekunder dari Dinas Pertambangan.
3. Pada publikasi ini, data pertambangan masih mencakup data penggalan batuan saja.
4. Kebutuhan tenaga listrik di Indonesia sebagian besar disuplai oleh Perusahaan Listrik Negara (PLN) dan sebagian lainnya oleh perusahaan bukan PLN yang meliputi perusahaan listrik yang dikelola oleh koperasi, pemerintah daerah dan swasta.
5. Produksi listrik PLN terdiri dari listrik yang dibangkitkan dan dibeli dari luar PLN.

**TECHNICAL NOTES**

1. *According to the number of workers, manufacturing industry is categorized into four groups :*
  - a. Large Scale Manufacturing :*  
*A manufacturing establishment employs 100 workers and over;*
  - b. Medium Scale Manufacturing:*  
*A manufacturing establishment employs 20-99 workers;*
  - c. Small Scale Manufacturing :*  
*manufacturing establishment that employs 5-19 workers;*
2. *Mining Data are secondary data obtained from Mining Service.*
3. *In this publication, mining data only include data of rocklike quarrying.*
4. *In Indonesia, most of Electricity is supplied by State Electricity Company (PLN) while some are supplied by other companies including electricity company runs by cooperative, regional government and private.*
5. *Electricity produced by PLN also includes electricity generated and purchased from companies other than PLN.*

**Tabel**  
**Table** 6.1

**Daya Terpasang, Produksi, dan Distribusi Listrik PT. PLN (Persero) pada Cabang/Ranting PLN Menurut Kecamatan di Kabupaten Lembata, 2020**  
***Installed Electricity Power, Production, and Distribution of PT. PLN (Persero) at PLN Branch by Subdistrict in Lembata Regency, 2020***

Kecamatan Subdistrict	Daya Terpasang <i>Installed Electricity Power (KW)</i>	Produksi Listrik <i>Electricity Production (KWh)</i>	Listrik Terjual <i>Electricity Sold (KWh)</i>	Dipakai Sendiri <i>Own Used (KWh)</i>	Susut/ Hilang <i>Shrinkage/ Lost (KWh)</i>
(1)	(2)	(3)	(4)	(5)	(6)
Nagawutung					
Wulandoni					
Atadei					
Ile Ape					
Ile Ape Timur					
Lebatukan					
Nubatukan					
Omesuri					
Buyasuri					
<b>Lembata</b>					

Catatan/Note: ...

Sumber/Source: PLN Cabang Kabupaten Lembata

**Tabel**  
**Table 6.2****Jumlah Pelanggan Listrik Menurut Kecamatan di  
Kabupaten Lembata, 2016–2020**  
**Number of Electricity Customers by Subdistrict in Lembata  
Regency, 2016–2020**

<b>Kecamatan Subdistrict</b>	<b>2016</b>	<b>2017</b>	<b>2018</b>	<b>2019</b>	<b>2020</b>
(1)	(2)	(3)	(4)	(5)	(6)
Nagawutung	1 259	15 017	2.100	...	...
Wulandoni	537	663	1.035	...	...
Atadei	90	-	-	...	...
Ile Ape	2 355	3 839	3.095	...	...
Ile Ape Timur	1 290		1.559	...	...
Lebatukan	1 090	1 132	1.320	...	...
Nubatukan	8 390	9 542	10.089	...	...
Omesuri	2 707		3.343	...	...
Buyasuri	2 314	6 264	3.324	...	...
<b>Lembata</b>	<b>20 032</b>	<b>36 457</b>	<b>25 865</b>	<b>...</b>	<b>...</b>

Catatan/Note: ...

Sumber/Source: PLN Kabupaten Lembata

**Tabel 6.3** Jumlah Pelanggan dan Air yang Disalurkan Menurut Kecamatan di Kabupaten Lembata, 2020  
**Number of Customers and Distributed Water by Subdistrict in Lembata Regency, 2020**

Kecamatan Subdistrict	Pelanggan Number of Customers	Air Disalurkan Distributed Water (m <sup>3</sup> )	Nilai Value (Rp)
(1)	(2)	(3)	(4)
Nagawutung	-	-	
Wulandoni	-	-	
Atadei	-	-	
Ile Ape	642	7,504	221,364,000
Ile Ape Timur	-	-	
Lebatukan	-	-	
Nubatukan	4,879	675,082	1,828,367,000
Omesuri	-	-	
Buyasuri	-	-	
<b>Lembata</b>	<b>5,521</b>	<b>682,586</b>	<b>2,049,731,000</b>

Catatan/Note: ...

Sumber/Source: PDAM Kabupaten Lembata



07

**PARIWISATA  
TOURISM**





**PENJELASAN TEKNIS**

1. Akomodasi ialah suatu usaha yang menggunakan satu atau sebagian bangunan yang disediakan secara khusus kepada setiap orang untuk menginap, makan, memperoleh pelayanan dan fasilitas lainnya dengan pembayaran. Akomodasi dibedakan atas hotel dan akomodasi lainnya. Ciri khusus hotel adalah mempunyai restoran yang berada di bawah manajemen hotel tersebut. Hotel berbintang adalah hotel yang telah memenuhi persyaratan yang telah ditentukan seperti persyaratan fisik, bentuk pelayanan yang diberikan, kualifikasi tenaga kerja, jumlah kamar dan lainnya. Sedangkan hotel tidak berbintang yaitu hotel yang tidak memenuhi persyaratan yang telah ditentukan.
2. Rumah makan/restoran adalah usaha komersil yang menyediakan jasa pelayanan makanan dan minuman yang bertempat di sebagian atau seluruh bangunan permanen, dilengkapi peralatan untuk proses pembuatan, penyimpanan dan penjualan makanan dan minuman bagi umum.
3. Wisatawan (turis) adalah setiap pengunjung yang mengunjungi suatu negara/wilayah di luar tempat tinggalnya, didorong oleh satu atau beberapa keperluan tanpa bermaksud memperoleh

**TECHNICAL NOTES**

1. *An accommodation is an establishment using a whole or a part of building for any person who is charged for lodging, food, services as well as other related facilities. Accommodation is divided into hotel and other accommodations. Specific characteristic of hotel is providing restaurant under hotel's management. A classified hotel is an accommodation that has met particular requirements such as physical requirements, service provided, employees' qualification, number of rooms available and so on. Whereas, a non-classified hotel is an accommodation that has not met those requirements.*
2. *Restaurant is a business to provide eating and drinking services in a whole or a part of permanent building utilizing tools for cooking, storing, and selling food and drink processes for anyone.*
3. *A tourist is any person visiting a country/place other than his/her usual place of residence for any reason other than earning income from the country/place visited, and the length of stay is at least 24 hours, yet no more than one year.*

penghasilan di tempat yang dikunjungi dan lama kunjungan paling sedikit 24 jam tetapi tidak lebih dari satu tahun.

<https://lebatakab.bps.go.id>

**Tabel**  
**Table 7.1****Jumlah Rumah Makan/Restoran Menurut Kecamatan di Kabupaten Lembata, 2017–2020**  
**Number of Restaurants by Subdistrict in Lembata Regency, 2017–2020**

Kecamatan Subdistrict	2017	2018	2019	2020
(1)	(2)	(3)	(4)	(5)
Nagawutung	-	-	-	23
Wulandoni	-	-	-	-
Atadei	-	-	-	-
Ile Ape	-	-	-	-
Ile Ape Timur	-	-	-	5
Lebatukan	-	-	-	29
Nubatukan	7	15	20	33
Omesuri	-	-	-	-
Buyasuri	-	-	-	-
<b>Lembata</b>	<b>7</b>	<b>15</b>	<b>20</b>	<b>90</b>

Catatan/Note: Data Mencakup Kelompok Kuliner di Nagawutung (23), Ile Ape Timur (5), dan Lebatukan (29)

Sumber/Source: Dinas Penanaman Modal, Pelayanan Terpadu Satu Pintu dan Ketenagakerjaan Kabupaten Lembata



08

**TRANSPORTASI DAN KOMUNIKASI**  
***TRANSPORTATION AND COMMUNICATION***







**PENJELASAN TEKNIS**

1. Data pengangkutan dan komunikasi meliputi :
  - a. Panjang Jalan
  - b. Angkutan Darat
  - c. Angkutan Udara
  - d. Angkutan Laut
  - e. Pos dan Telekomunikasi
2. Kendaraan Bermotor adalah kendaraan yang digerakkan oleh peralatan teknik yang ada pada kendaraan itu. Biasanya digunakan untuk angkutan orang dan atau barang di atas jalan raya selain kendaraan yang berjalan di atas rel. Kendaraan bermotor yang dicatat adalah semua jenis kendaraan kecuali milik TNI/Polri dan Korps Diplomatik.
3. Jalan adalah jalan dalam bentuk apapun yang terbuka untuk lalu lintas kendaraan umum. Data yang disajikan dalam publikasi ini adalah semua jalan di Indonesia baik di bawah wewenang pemerintah pusat maupun daerah baik provinsi maupun kabupaten.
4. Sumber data pengangkutan dan komunikasi berasal dari masing-masing instansi terkait dan dikumpulkan oleh Badan Pusat Statistik (BPS) setiap tahun.
5. Kantor Pos adalah pemberi layanan pengiriman barang, surat, uang, dan sebagainya dari suatu tempat ke tempat lain. Pengguna pelayanan biasanya diharuskan menempel perangko yang cukup

**TECHNICAL NOTES**

1. *Data of transportation and communication cover :*
  - a. *Length of Road*
  - b. *Land Transportation*
  - c. *Air Transportation*
  - d. *Sea Transportation*
  - e. *Postal Service and Telecommunication*
2. *Motor Vehicles are any types of vehicles motorized by machine in those vehicles. They are usually utilized to carry people and goods on road other than those vehicles moving on railway. All types of vehicles are recorded except those belong to Indonesia Army Force, Indonesian State Police and Diplomatic Corps.*
3. *Road is any type of road for all types of transportation. Data of road covers all roads in Indonesia under the authority of central, provincial and regional governments.*
4. *Data of transportation and communication are collected from related institutions and annually compiled by BPS-Statistics Indonesia (BPS).*
5. *Post Office is an institutions dealing with the delivery of goods, letters, money and so on from one place to another place. Costumers arecommonly charged by putting stamp on the envelope, post card and also charged by some amount of money for money order, post package and so on.*
6. *Telecommunication includes all*

pada sampul surat, kartu pos dan membayar sejumlah uang untuk pelayanan pos wesel, paket dan sebagainya.

6. Telekomunikasi adalah setiap pemancaran, pengiriman dan atau penerimaan segala bentuk informasi dalam bentuk tanda-tanda, isyarat, tulisan, gambar, suara dan bunyi melalui sistem kawat, optik, radio atau sistem elektromagnetik lainnya.

*transmitting, delivering and; or receiving all types of information such as signal, signification, transcription, image, sound and voice through wire, optic, and radio systems or other electromagnetic systems.*

<https://lembatakab.bps.go.id>

## 8.1 TRANSPORTASI TRANSPORTATION

**Tabel 8.1.1** Panjang Jalan<sup>1</sup> Menurut Tingkat Kewenangan Pemerintahan di Kabupaten Lembata (km), 2018–2020  
**Table 8.1.1** Length of Roads<sup>1</sup> by Level of Government Authority in Lembata Regency (km), 2018–2020

Tingkat Kewenangan Pemerintahan Level of Government Authority	2018	2019	2020
(1)	(2)	(3)	(4)
Negara <sup>2</sup> /State <sup>2</sup>	61.45	61.45	61.45
Provinsi/Province	39.00	39.00	39.00
Kabupaten Regency	577.03	577.03	577.03
<b>Jumlah/Total</b>	<b>677.484</b>	<b>677.484</b>	<b>677.484</b>

Catatan/Note: <sup>1</sup> Data tidak termasuk panjang jalan tol/Excluding toll road

<sup>2</sup> Berdasarkan Keputusan Menteri Pekerjaan Umum dan Perumahan Rakyat No. 248/KPTS/M/2015/Based on Public Work and Public Housing Ministerial Decree No. 248/KPTS/M/2015

Sumber/Source: Dinas PUPR Kabupaten Lembata

**Tabel 8.1.2 Panjang Jalan Menurut Jenis Permukaan Jalan di Kabupaten Lembata (km), 2018–2020**  
**Length of Roads by Type of Road Surface in Lembata Regency (km), 2018–2020**

Jenis Permukaan Jalan Type of Road Surface	2018	2019	2020
(1)	(2)	(3)	(4)
Aspal/Paved	159.68	162.04	169.54
Kerikil/Gravel	170.55	195.68	186.68
Tanah/Soil	211.46	170.55	170.55
Lainnya/Others	35.34	48.76	50.26
<b>Jumlah/Total</b>	<b>577.03</b>	<b>577.03</b>	<b>577.03</b>

Catatan/Note: ...

Sumber/Source: Dinas PUPR Kabupaten Lembata

**Tabel 8.1.3 Panjang Jalan Menurut Kondisi Jalan di Kabupaten Lembata (km), 2018–2020**  
**Length of Roads by Condition of Roads in Lembata Regency (km), 2018–2020**

Kondisi Jalan Condition of Roads	2018	2019	2020
(1)	(2)	(3)	(4)
Baik/Good	125.68	164.27	173.27
Sedang/Moderate	3.30	0.86	0.86
Rusak/Damage	66.04	67.98	67.98
Rusak Berat/Severely Damage	382.01	382.93	373.93
<b>Jumlah/Total</b>	<b>577.03</b>	<b>616.03</b>	<b>616.04</b>

Catatan/Note: ...

Sumber/Source: ...

## 8.2 KOMUNIKASI COMMUNICATION

**Tabel 8.2.1** Jumlah Kantor Pos Pembantu Menurut Kecamatan di Kabupaten Lembata, 2017–2020  
*Number of Post Offices Subsidiaries by Subdistrict in Lembata Regency, 2017–2020*

Kecamatan Subdistrict	2017	2018	2019	2020
(1)	(2)	(3)	(4)	(5)
Nagawutung	-	-	-	-
Wulandoni	-	-	-	-
Atadei	-	-	-	-
Ile Ape	-	-	-	-
Ile Ape Timur	-	-	-	-
Lebatukan	-	-	-	-
Nubatukan	1	1	1	1
Omesuri	-	-	-	-
Buyasuri	-	-	-	-
<b>Lembata</b>	<b>1</b>	<b>1</b>	<b>1</b>	<b>1</b>

Catatan/Note: ...

Sumber/Source: Kantor Pos Kabupaten Lembata

09

**PERBANKAN, KOPERASI, DAN HARGA-HARGA**  
***BANKING, COOPERATIVE, AND PRICES***







**PENJELASAN TEKNIS**

1. Koperasi adalah badan usaha yang beranggotakan orang seorang atau badan hukum koperasi dengan melandaskan kegiatannya berdasarkan prinsip koperasi sekaligus sebagai gerakan ekonomi rakyat yang berdasar atas asas kekeluargaan.

**TECHNICAL NOTES**

1. *Cooperative is an establishment which members are people or establishments with legal status of cooperative. Its activities are based on cooperative principles and it is also as economic movement of the people.*

<https://lembatakab.bps.go.id>

**Tabel 9.1** Jumlah Koperasi Aktif Menurut Kecamatan di Kabupaten Lembata, 2017–2020  
**Table 9.1** Number of Active Cooperative by Subdistrict in Lembata Regency, 2017–2020

Kecamatan Subdistrict	2017	2018	2019	2020
(1)	(2)	(3)	(4)	(5)
Nagawutung	5	5		
Wulandoni	6	6		
Atadei	4	4		
Ile Ape	8	8		
Ile Ape Timur	3	3		
Lebatukan	8	8		
Nubatukan	45	45		
Omesuri	8	8		
Buyasuri	8	8		
<b>Lembata</b>	<b>95</b>	<b>95</b>		

Catatan/Note: Data tahun 2019 dan 2020 belum bisa didapatkan / 2019 and 2020's data is not acquired

Sumber/Source: Dinas Koperasi UKM, Perindustrian dan Perdagangan Kabupaten Lembata  
 Services of Cooperatives and Small-Medium Enterprise, Industry and Trading

**Tabel**  
**Table** 9.2

**Jumlah Koperasi Menurut Jenis Koperasi dan Kecamatan di Kabupaten Lembata, 2020**  
**Number of Cooperative by Kind of Cooperative and Subdistrict in Lembata Regency, 2020**

Kecamatan Subdistrict	Jenis Koperasi/ Kind of Cooperative					Jumlah Total
	KUD	KPRI	KOPKAR	KOPPAS	Lainnya Other	
(1)	(2)	(3)	(4)	(5)	(6)	(7)
Nagawutung						
Wulandoni						
Atadei						
Ile Ape						
Ile Ape Timur						
Lebatukan						
Nubatukan						
Omesuri						
Buyasuri						
<b>Lembata</b>						

Catatan/Note: Data tahun 2019 dan 2020 belum bisa didapatkan / 2019 and 2020 data is not acquired  
Sumber/Source: Dinas Koperasi UKM, Perindustrian dan Perdagangan Kabupaten Lembata  
Services of Cooperatives and Small-Medium Enterprise, Industry and Trading



10

**PENGELUARAN PENDUDUK**  
**POPULATION EXPENDITURE**





**PENJELASAN TEKNIS**

**TECHNICAL NOTES**

1. Data pengeluaran dan konsumsi menurut kelompok barang diperoleh dari Survei Sosial Ekonomi Nasional (Susenas) Panel BPS.
2. Ada dua kategori variable konsumsi/pengeluaran penduduk : variable pokok (kor) yang dikumpulkan setiap tahun dan variable sasaran (modul) yang dikumpulkan tiga tahun sekali. Selain itu untuk mendapatkan variable konsumsi/pengeluaran yang berkesinambungan BPS juga melakukan Susenas Panel dengan modul konsumsi, pada tahun 2003, 2004, 2006 dan 2007.
3. Susenas Kor hanya mencakup konsumsi/pengeluaran dalam sub kelompok pengeluaran, seperti padi-padian, umbi-umbian, dsb. Sementara Susenas Panel mencakup jenis konsumsi per komoditi, seperti beras, beras ketan, jagung, tepung beras, dsb yang termasuk dalam sub kelompok padi-padian.
4. Pencatatan data makanan dan minuman jadi dalam Susenas Panel, baik yang dikonsumsi di dalam rumah atau di luar rumah, menggunakan kuesioner tersendiri yaitu lembar pembantu konsumsi/pengeluaran (LPK). Sedangkan di Susenas Kor pencatatan data hanya menggunakan kuesioner baku dan tidak menggunakan LPK.111.

1. *Data of expenditure and consumption are obtained from Panel National Socio-Economic Survey (called Susenas for Survei Sosial Ekonomi Nasional).*
2. *There are two categories of consumption/expenditure variables: core variables which are collected every year and module variables which are collected every three year. Besides, in order to maintain data series of expenditure/consumption, in 2003, 2004, 2006 and 2007, BPS conducted panel survey of expenditure/consumption module.*
3. *Core Susenas only covers consumption/expenditure in sub-group of expenditure, such as grain, tubers, and so on. Whereas, Panel Susenas covers consumption by commodity, for instance rice, glutinous rice, corn, rice flour and so on which are included in sub-group of grain*
4. *Data collection of ready-made food and beverages in Panel Susenas either consumed at home or outside the home uses particular questionnaire namely consumption/ expenditure supplementary sheet (called LPK for Lembar Pembantu Konsumsi). Meanwhile, in Core Susenas, data recording merely uses standard questionnaire and does not use LPK.*
5. *Due to the differences between Core*

5. Dengan adanya perbedaan-perbedaan yang mendasar antara Susenas Kor dengan Susenas Panel ini, maka idealnya data konsumsi/pengeluaran hasil Susenas hanya dibandingkan untuk masing-masing kategori.
6. Konsumsi dibedakan menjadi dua kelompok, yaitu konsumsi makanan dan bukan makanan. Konsumsi makanan dirinci menjadi lebih dari 200 komoditi dan data yang dikumpulkan mencakup kuantitas dan nilainya. Sedangkan data untuk konsumsi bukan makanan pada umumnya hanya mencakup nilai komoditi yang dikonsumsi saja, kecuali untuk beberapa jenis pengeluaran seperti penggunaan listrik, gas, dan bahan bakar minyak yang selain nilai dikumpulkan juga data kuantitasnya.

*Susenas and Panel Susenas, ideally, data of consumption/expenditure resulted from Susenas should only be compared by categories.*

6. *Consumption is divided into two groups, food and non-food consumption. Food consumption is specified to more than 200 commodities and data collected covers the quantity as well as the value of the commodities. On the other hand, data of nonfood consumption, in general, solely covers the value of the commodities consumed except for some particular consumption such as the use of electricity, gas, and fuel, in which apart from the value, data of the quantity is also collected.*



**Tabel**  
**Table** 10.1

**Rata-rata Pengeluaran per Kapita Sebulan Menurut Kelompok Komoditas (rupiah) di Kabupaten Lembata, 2019 dan 2020**  
**Monthly Average Expenditure per Capita by Commodity Group (rupiahs) in Lembata Regency, 2019 and 2020**

<b>Kelompok Komoditas/Commodity Group</b>	<b>2019</b>	<b>2020</b>
(1)	(2)	(3)
<b>Makanan/Food</b>		
Padi-padian/ <i>Cereals</i>	97 466	99028
Umbi-umbian/ <i>Tubers</i>	2 810	2987
Ikan/udang/cumi/kerang/ <i>Fish/shrimp/common squid/shells</i>	44 926	41701
Daging/ <i>Meat</i>	8 236	7261
Telur dan susu/ <i>Eggs and milk</i>	15 353	19691
Sayur-sayuran/ <i>Vegetables</i>	33 341	33643
Kacang-kacangan/ <i>Legumes</i>	5 145	5211
Buah-buahan/ <i>Fruits</i>	13 626	15480
Minyak dan kelapa/ <i>Oil and coconut</i>	12 118	11505
Bahan minuman/ <i>Beverage stuffs</i>	16 740	19823
Bumbu-bumbuan/ <i>Spices</i>	6 585	6217
Konsumsi lainnya/ <i>Miscellaneous food items</i>	2 518	2919
Makanan dan minuman jadi/ <i>Prepared food and beverages</i>	43 176	50011
Rokok/ <i>Cigarettes</i>	36 255	37674
<b>Jumlah makanan/Total food</b>	<b>338 296</b>	<b>353148</b>
<b>Bukan makanan/Non-food</b>		
Perumahan dan fasilitas rumah tangga/ <i>Housing and household facilities</i>	165 561	183462
Aneka komoditas dan jasa/ <i>Goods and services</i>	61 621	59540
Pakaian, alas kaki, dan tutup kepala/ <i>Clothing, footwear, and headgear</i>	12 340	10862
Komoditas tahan lama/ <i>Durable goods</i>	11 083	18813
Pajak, pungutan, dan asuransi/ <i>Taxes and insurance</i>	20 225	19567
Keperluan pesta dan upacara/kenduri/ <i>Parties and ceremonies</i>	5 774	11117
<b>Jumlah bukan makanan/Total non-food</b>	<b>276 604</b>	<b>303360</b>
<b>Jumlah/Total</b>	<b>614 899</b>	<b>656508</b>

Catatan/Note: ...

Sumber/Source: BPS, Survei Sosial Ekonomi Nasional (Susenas) Maret/BPS-Statistics Indonesia, National Socioeconomic Survey March

**Tabel**  
**Table** 10.2**Persentase Pengeluaran per Kapita Sebulan Menurut  
Kelompok Komoditas di Kabupaten Lembata, 2019 dan  
2020**  
**Percentage of Monthly Expenditure per Capita by  
Commodity Group in Lembata Regency, 2019 and 2020**

<b>Kelompok Komoditas/Commodity Group</b>	<b>2019</b>	<b>2020</b>
(1)	(2)	(3)
<b>Makanan/Food</b>		
Padi-padian/ <i>Cereals</i>	15.85	15.08
Umbi-umbian/ <i>Tubers</i>	0.46	0.45
Ikan/udang/cumi/kerang/ <i>Fish/shrimp/common squid/shells</i>	7.31	6.35
Daging/ <i>Meat</i>	1.34	1.11
Telur dan susu/ <i>Eggs and milk</i>	2.50	3.00
Sayur-sayuran/ <i>Vegetables</i>	5.42	5.12
Kacang-kacangan/ <i>Legumes</i>	0.84	0.79
Buah-buahan/ <i>Fruits</i>	2.22	2.36
Minyak dan kelapa/ <i>Oil and coconut</i>	1.97	1.75
Bahan minuman/ <i>Beverage stuffs</i>	2.72	3.02
Bumbu-bumbuan/ <i>Spices</i>	1.07	0.95
Konsumsi lainnya/ <i>Miscellaneous food items</i>	0.41	0.44
Makanan dan minuman jadi/ <i>Prepared food and beverages</i>	7.02	7.62
Rokok/ <i>Cigarettes</i>	5.90	5.74
<b>Jumlah makanan/Total food</b>	<b>55.02</b>	<b>53.79</b>
<b>Bukan makanan/Non-food</b>		
Perumahan dan fasilitas rumah tangga/ <i>Housing and household facilities</i>	26.92	27.95
Aneka komoditas dan jasa/ <i>Goods and services</i>	10.02	9.07
Pakaian, alas kaki, dan tutup kepala/ <i>Clothing, footwear, and headgear</i>	2.01	1.65
Komoditas tahan lama/ <i>Durable goods</i>	1.80	2.87
Pajak, pungutan, dan asuransi/ <i>Taxes and insurance</i>	3.29	2.98
Keperluan pesta dan upacara/kenduri/ <i>Parties and ceremonies</i>	0.94	1.69
<b>Jumlah bukan makanan/Total non-food</b>	<b>44.98</b>	<b>46.21</b>
<b>Jumlah/Total</b>	<b>100.00</b>	<b>100.00</b>

Catatan/Note: ...

Sumber/Source: BPS, Survei Sosial Ekonomi Nasional (Susenas) Maret/BPS-Statistics Indonesia, National Socioeconomic Survey March

**Tabel**  
**Table** 10.3**Persentase Penduduk Menurut Golongan Pengeluaran Per Kapita Sebulan di Kabupaten Lembata, 2020**  
**Percentage of Population by Per Capita Spending Group a Month in Lembata Regency, 2020**

<b>Golongan Pengeluaran</b> <i>Spending Group</i> <b>(Rp)</b>	<b>Persentase Penduduk</b> <i>Percentage of Population</i>
(1)	(2)
< 150 000	2.46
150 000–199 999	3.00
200 000–299 999	4.26
300 000–499 999	6.48
500 000–749 999	10.27
750 000–999 999	14.59
1 000 000–1 499 999	20.46
> 1 500 000	38.48
<b>Jumlah/Total</b>	<b>100,00</b>

Catatan/Note: ...

Sumber/Source: BPS, Survei Sosial Ekonomi Nasional (Susenas) Maret/BPS-Statistics Indonesia, National Socioeconomic Survey March



11

**PERDAGANGAN**  
**TRADE**





**PENJELASAN TEKNIS**

1. Pengelompokan jenis pedagang didasarkan pada besar modal :
  - a. Pedagang Besar : Pedagang dengan modal di atas Rp 10 milyar
  - b. Pedagang Menengah : Pedagang dengan modal antara Rp 500 juta - Rp 10 milyar.
  - c. Pedagang Kecil : Pedagang dengan modal di bawah Rp 500 juta.
2. Semua data perdagangan diperoleh dari dinas terkait.

**TECHNICAL NOTES**

1. *Grouping of traders based on the amount of capital :*
  - a. *Large Scale Merchant : Trader with capital above 10 billion rupiahs.*
  - b. *Medium Scale Merchant: Trader with capital between 500 million to 10 billion rupiahs.*
  - c. *Small Scale Merchant : Trader with capital below 500 million rupiahs.*
2. *All trading data are collected from related institutions.*

**Tabel**  
**Table** 11.1**Jumlah Sarana Perdagangan Menurut Jenisnya di  
Kabupaten Lembata, 2017–2020**  
**Number of Trading Facilities by Type of Facility in Lembata  
Regency, 2017–2020**

Jenis Sarana Perdagangan Type of Trading Facilities	2017	2018	2019	2020
(1)	(2)	(3)	(4)	(5)
Pasar/Market	33	33		
Toko/Store	6	31		
Kios	43	378		
Warung	1	4		
<b>Jumlah/Total</b>	<b>83</b>	<b>446</b>		

Catatan/Note: Data terbaru belum bisa di dapatkan

Sumber/Source: Dinas Koperasi UKM, Perindustrian dan Perdagangan Kabupaten Lembata  
Services of Cooperatives and Small-Medium Enterprise, Industry and Trading



# 12

## **SISTEM NERACA REGIONAL SYSTEM OF REGIONAL ACCOUNTS**





**PENJELASAN TEKNIS**

1. Penghitungan statistik neraca nasional mengikuti buku petunjuk yang diterbitkan oleh Perserikatan Bangsa Bangsa dikenal sebagai "Sistem Neraca Nasional". Namun, penerapan statistik neraca nasional tersebut telah disesuaikan dengan kondisi sosial-ekonomi Indonesia.
2. Produk Domestik Regional Bruto (PDRB) menggambarkan kemampuan satu wilayah (provinsi, kabupaten atau kecamatan) dalam menciptakan output (nilai tambah) pada waktu tertentu. Penyusunan PDRB secara umum menggunakan dua pendekatan yaitu sektoral dan penggunaan. PDRB dari sisi sektoral merupakan penjumlahan seluruh komponen nilai tambah bruto yang mampu diciptakan oleh kegiatan sektor-sektor ekonomi. Sedangkan dari sisi penggunaan menjelaskan tentang penggunaan nilai tambah tersebut.
3. Selain itu, PDRB juga terdiri atas 2 (dua) versi penilaian, yaitu Atas Dasar Harga Berlaku dan Atas Dasar Harga Konstan. Pada PDRB atas dasar harga berlaku, produk-produk yang dihasilkan dari sektor-sektor ekonomi dinilai dengan menggunakan harga yang sedang berlaku pada tahun berjalan. Sedangkan harga konstan penilaiannya

**TECHNICAL NOTES**

1. *The estimation of national accounts statistics refers to the guidelines set-up by United Nation known as "System of National Accounts". The implementation of the method however has been adjusted to Indonesian social economic condition.*
2. *Gross Regional Domestic Product (GRDP) presents the ability of a region (province, regency or district) in producing output (value added) in a particular period of time. The estimation of GRDP commonly uses production and expenditure approaches. GRDP by production approach is the aggregation of all gross value added components produced by economic sectors' activities. While, GRDP by expenditure approach explains the use of the value added.*
3. *Besides, GRDP consists of two types of accounting, namely at Current Price and at constant base year market price. At Current Price, all products produced by economic sectors are valued by the price at reference years or by Current Prices. On the other hand, at constant market price, products are valued by the price at reference years or by Current Prices. On the other hand, at constant market price, products are valued by the price of certain year. Recently, GRDP at constant price uses the price of 2010.*
4. *Economic growth derives from*

didasarkan kepada harga satu tahun dasar tertentu. Hingga saat ini PDRB atas dasar harga konstan menggunakan harga tahun 2010.

4. Laju pertumbuhan ekonomi diperoleh dari penghitungan PDRB atas dasar harga konstan. Nilai PDRB tahun ke-n dikurangi dengan nilai pada tahun ke n-1 (tahun sebelumnya), dibagi dengan nilai pada tahun ke n-1, kemudian dikalikan dengan 100. Laju pertumbuhan menunjukkan perkembangan nilai tambah dari satu waktu tertentu terhadap waktu sebelumnya (perkembangan berantai).
5. Produk Domestik Regional Bruto Perkapita adalah Produk Domestik Regional Bruto dibagi dengan jumlah penduduk pertengahan tahun.

*GRDP at constant price. GRDP value at year of n is subsided by GRDP value at year of n-1 (previous year), divided by the value at the year of n-1, and finally multiplied by 100. Growth rate presents the progress of value added from a certain time to the previous time (chain progress)*

5. *Per capita Gross Regional Domestic Product is Gross Regional Domestic Product divided by mid-year population.*

**Tabel**  
**Table** 12.1.

**Produk Domestik Regional Bruto Atas Dasar Harga Berlaku Menurut Lapangan Usaha di Kabupaten Lembata (miliar rupiah), 2016–2020**  
**Gross Regional Domestic Product at Current Market Prices by Industry in Lembata Regency (billion rupiahs), 2016–2020**

Lapangan Usaha/Industry	2016	2017	2018	2019	2020**
(1)	(2)	(3)	(4)	(5)	(6)
A Pertanian, Kehutanan, dan Perikanan/ <i>Agriculture, Forestry, and Fishing</i>	508,01	549,93	596,14	633,48	638,65
B Pertambangan dan Penggalian/ <i>Mining and Quarrying</i>	7,12	7,55	7,97	8,32	8,50
C Industri Pengolahan/ <i>Manufacturing</i>	3,11	3,40	3,66	4,02	3,80
D Pengadaan Listrik dan Gas/ <i>Electricity and Gas</i>	1,20	1,38	1,61	1,63	1,90
E Pengadaan Air; Pengelolaan Sampah, Limbah, dan Daur Ulang/ <i>Water Supply; Sewerage, Waste Management, and Remediation Activities</i>	0,53	0,55	0,58	0,60	0,61
F Konstruksi/ <i>Construction</i>	104,20	115,25	129,94	143,85	126,79
G Perdagangan Besar dan Eceran; Reparasi Mobil dan Sepeda Motor/ <i>Wholesale and Retail Trade; Repair of Motor Vehicles and Motorcycles</i>	104,99	114,05	126,95	139,69	130,23
H Transportasi dan Pergudangan/ <i>Transportation and Storage</i>	40,06	42,43	45,51	48,27	43,33
I Penyediaan Akomodasi dan Makan Minum/ <i>Accommodation and Food Service Activities</i>	3,57	3,94	4,45	4,83	3,62
J Informasi dan Komunikasi/ <i>Information and Communication</i>	98,56	104,85	111,18	117,88	124,50

Lanjutan Tabel/*Continued Table 12.1*

Lapangan Usaha/ <i>Industry</i>		2016	2017	2018	2019	2020**
(1)		(2)	(3)	(4)	(5)	(6)
K	Jasa Keuangan dan Asuransi/ <i>Financial and Insurance Activities</i>	6,03	6,46	6,91	7,31	7,93
L	Real Estat/ <i>Real Estate Activities</i>	24,88	26,53	28,41	28,67	27,10
M,N	Jasa Perusahaan/ <i>Business Activities</i>	1,04	1,12	1,18	1,22	0,71
O	Administrasi Pemerintahan, Pertahanan, dan Jaminan Sosial Wajib/ <i>Public Administration and Defence; Compulsory Social Security</i>	417,21	452,05	496,00	537,04	554,96
P	Jasa Pendidikan/ <i>Education</i>	106,55	115,03	120,55	131,41	134,48
Q	Jasa Kesehatan dan Kegiatan Sosial/ <i>Human Health and Social Work Activities</i>	22,21	24,09	26,27	28,55	30,60
R,S,T,U	Jasa Lainnya/ <i>Other Services Activities</i>	16,06	17,55	18,75	20,05	16,83
<b>Produk Domestik Regional Bruto/<i>Gross Regional Domestic Product</i></b>		1465,33	1586,16	1726,06	1856,81	1854,54

Catatan/*Note*: \*\*Data Belum direkonsiliasi, masih dapat berubah

Sumber/*Source*: BPS, berbagai sensus, survei dan sumber lain/*BPS-Statistics Indonesia, various census, survey, and other sources*

**Tabel**  
**Table** 12.2

**Produk Domestik Regional Bruto Atas Dasar Harga Konstan 2010 Menurut Lapangan Usaha di Kabupaten Lembata (miliar rupiah), 2016–2020**  
**Gross Regional Domestic Product at 2010 Constant Market Prices by Industry in Lembata Regency (billion rupiahs), 2016–2020**

Lapangan Usaha/ <i>Industry</i>		2016	2017	2018	2019	2020**
(1)		(2)	(3)	(4)	(5)	(6)
A	Pertanian, Kehutanan, dan Perikanan/ <i>Agriculture, Forestry, and Fishing</i>	335,74	352,29	365,89	380,65	381,13
B	Pertambangan dan Penggalian/ <i>Mining and Quarrying</i>	4,89	5,26	5,48	5,66	5,75
C	Industri Pengolahan/ <i>Manufacturing</i>	2,15	2,27	2,38	2,55	2,36
D	Pengadaan Listrik dan Gas/ <i>Electricity and Gas</i>	0,97	0,98	1,11	1,12	1,31
E	Pengadaan Air; Pengelolaan Sampah, Limbah, dan Daur Ulang/ <i>Water Supply; Sewerage, Waste Management, and Remediation Activities</i>	0,39	0,40	0,42	0,44	0,45
F	Konstruksi/ <i>Construction</i>	66,89	72,48	78,66	82,95	73,17
G	Perdagangan Besar dan Eceran; Reparasi Mobil dan Sepeda Motor/ <i>Wholesale and Retail Trade; Repair of Motor Vehicles and Motorcycles</i>	67,86	71,26	76,40	81,88	73,78
H	Transportasi dan Pergudangan/ <i>Transportation and Storage</i>	30,23	31,58	33,46	34,94	31,40
I	Penyediaan Akomodasi dan Makan Minum/ <i>Accommodation and Food Service Activities</i>	2,39	2,59	2,88	3,10	2,33
J	Informasi dan Komunikasi/ <i>Information and Communication</i>	84,89	89,82	93,92	98,97	105,45

Lanjutan Tabel/*Continued Table 12.2*

Lapangan Usaha/ <i>Industry</i>		2016	2017	2018	2019	2020**
(1)		(2)	(3)	(4)	(5)	(6)
K	Jasa Keuangan dan Asuransi/ <i>Financial and Insurance Activities</i>	4,10	4,32	4,43	4,58	5,01
L	Real Estat/ <i>Real Estate Activities</i>	16,52	17,29	18,22	18,32	17,43
M,N	Jasa Perusahaan/ <i>Business Activities</i>	0,70	0,72	0,73	0,75	0,42
O	Administrasi Pemerintahan, Pertahanan, dan Jaminan Sosial Wajib/ <i>Public Administration and Defence; Compulsory Social Security</i>	292,10	304,98	322,48	341,39	354,83
P	Jasa Pendidikan/ <i>Education</i>	70,23	72,94	74,53	78,40	78,49
Q	Jasa Kesehatan dan Kegiatan Sosial/ <i>Human Health and Social Work Activities</i>	15,29	16,15	16,95	17,88	18,31
R,S,T,U	Jasa Lainnya/ <i>Other Services Activities</i>	11,23	11,93	12,60	13,39	11,02
<b>Produk Domestik Regional Bruto/<i>Gross Regional Domestic Product</i></b>		1.006,57	1.057,25	1.110,55	1166,98	1162,63

Catatan/*Note*: \*\*Data Belum direkonsiliasi, masih dapat berubah

Sumber/*Source*: BPS, berbagai sensus, survei dan sumber lain/*BPS-Statistics Indonesia, various census, survey, and other sources*



**Tabel**  
**Table** 12.3

**Distribusi Persentase Produk Domestik Regional Bruto Atas Dasar Harga Berlaku Menurut Lapangan Usaha di Kabupaten Lembata, 2016–2020**  
**Percentage Distribution of Gross Regional Domestic Product at Current Market Prices by Industry in Lembata Regency, 2016–2020**

Lapangan Usaha/Industry	2016	2017	2018	2019	2020**
(1)	(2)	(3)	(4)	(5)	(6)
A Pertanian, Kehutanan, dan Perikanan/ <i>Agriculture, Forestry, and Fishing</i>	34,67	34,67	34,54	34,12	34,44
B Pertambangan dan Penggalian/ <i>Mining and Quarrying</i>	0,49	0,48	0,46	0,45	0,46
C Industri Pengolahan/ <i>Manufacturing</i>	0,21	0,21	0,21	0,22	0,21
D Pengadaan Listrik dan Gas/ <i>Electricity and Gas</i>	0,08	0,09	0,09	0,09	0,10
E Pengadaan Air; Pengelolaan Sampah, Limbah, dan Daur Ulang/ <i>Water Supply; Sewerage, Waste Management, and Remediation Activities</i>	0,04	0,03	0,03	0,03	0,03
F Konstruksi/ <i>Construction</i>	7,11	7,27	7,53	7,75	6,84
G Perdagangan Besar dan Eceran; Reparasi Mobil dan Sepeda Motor/ <i>Wholesale and Retail Trade; Repair of Motor Vehicles and Motorcycles</i>	7,16	7,19	7,36	7,52	7,02
H Transportasi dan Pergudangan/ <i>Transportation and Storage</i>	2,73	2,68	2,64	2,60	2,34
I Penyediaan Akomodasi dan Makan Minum/ <i>Accommodation and Food Service Activities</i>	0,24	0,25	0,26	0,26	0,20
J Informasi dan Komunikasi/ <i>Information and Communication</i>	6,73	6,61	6,44	6,35	6,71
K Jasa Keuangan dan Asuransi/ <i>Financial and Insurance Activities</i>	0,41	0,41	0,40	0,39	0,43

Lanjutan Tabel/*Continued Table* 12.3

Lapangan Usaha/ <i>Industry</i>		2016	2017	2018	2019	2020**
(1)		(2)	(3)	(4)	(5)	(6)
L	Real Estat/ <i>Real Estate Activities</i>	1,70	1,67	1,65	1,54	1,46
M,N	Jasa Perusahaan/ <i>Business Activities</i>	0,07	0,07	0,07	0,07	0,04
O	Administrasi Pemerintahan, Pertahanan, dan Jaminan Sosial Wajib/ <i>Public Administration and Defence; Compulsory Social Security</i>	28,47	28,50	28,74	28,92	29,92
P	Jasa Pendidikan/ <i>Education</i>	7,27	7,25	6,98	7,08	7,25
Q	Jasa Kesehatan dan Kegiatan Sosial/ <i>Human Health and Social Work Activities</i>	1,52	1,52	1,52	1,54	1,65
R,S,T,U	Jasa Lainnya/ <i>Other Services Activities</i>	1,10	1,11	1,09	1,08	0,91
<b>Produk Domestik Regional Bruto/<i>Gross Regional Domestic Product</i></b>		100	100	100	100,00	100,00

Catatan/*Note*: \*\*Data Belum direkonsiliasi, masih dapat berubah

Sumber/*Source*: BPS, berbagai sensus, survei dan sumber lain/*BPS-Statistics Indonesia, various census, survey, and other sources*

**Tabel**  
**Table** 12.4

**Laju Pertumbuhan Produk Domestik Regional Bruto Atas Dasar Harga Konstan 2010 Menurut Lapangan Usaha di Kabupaten Lembata (persen), 2016–2020**  
**Growth Rate of Gross Regional Domestic Product at 2010 Constant Market Prices by Industry in Lembata Regency (percent), 2016–2020**

Lapangan Usaha/ <i>Industry</i>	2017	2018	2019	2020**
(1)	(3)	(4)	(5)	(6)
A Pertanian, Kehutanan, dan Perikanan/ <i>Agriculture, Forestry, and Fishing</i>	4,93	3,86	3,95	0,13
B Pertambangan dan Penggalian/ <i>Mining and Quarrying</i>	7,60	4,23	3,30	1,52
C Industri Pengolahan/ <i>Manufacturing</i>	5,65	4,84	7,12	-7,29
D Pengadaan Listrik dan Gas/ <i>Electricity and Gas</i>	1,17	13,36	0,90	16,28
E Pengadaan Air; Pengelolaan Sampah, Limbah, dan Daur Ulang/ <i>Water Supply; Sewerage, Waste Management, and Remediation Activities</i>	1,64	4,72	4,18	1,70
F Konstruksi/ <i>Construction</i>	8,35	8,54	6,40	-11,79
G Perdagangan Besar dan Eceran; Reparasi Mobil dan Sepeda Motor/ <i>Wholesale and Retail Trade; Repair of Motor Vehicles and Motorcycles</i>	5,01	7,22	7,27	-9,88
H Transportasi dan Pergudangan/ <i>Transportation and Storage</i>	4,48	5,95	4,45	-10,15
I Penyediaan Akomodasi dan Makan Minum/ <i>Accommodation and Food Service Activities</i>	8,24	11,11	7,53	-25,03
J Informasi dan Komunikasi/ <i>Information and Communication</i>	5,81	4,56	4,91	6,54
K Jasa Keuangan dan Asuransi/ <i>Financial and Insurance Activities</i>	5,33	2,57	3,50	9,38

Lanjutan Tabel/Continued Table 12.4

Lapangan Usaha/Industry		2017	2018	2019	2020**
(1)		(3)	(4)	(5)	(6)
L	Real Estat/Real Estate Activities	4,67	5,39	0,57	-4,89
M,N	Jasa Perusahaan/Business Activities	2,21	2,71	1,84	-43,32
O	Administrasi Pemerintahan, Pertahanan, dan Jaminan Sosial Wajib/Public Administration and Defence; Compulsory Social Security	4,41	5,74	5,90	3,94
P	Jasa Pendidikan/Education	3,86	2,18	5,20	0,11
Q	Jasa Kesehatan dan Kegiatan Sosial/Human Health and Social Work Activities	5,63	4,97	5,38	2,40
R,S,T,U	Jasa Lainnya/Other Services Activities	6,18	5,64	5,41	-17,67
<b>Produk Domestik Regional Bruto/Gross Regional Domestic Product</b>		5,03	5,04	5,09	-0,37

Catatan/Note: \*\*Data Belum direkonsiliasi, masih dapat berubah

Sumber/Source: BPS, berbagai sensus, survei dan sumber lain/BPS-Statistics Indonesia, various census, survey, and other sources

**Tabel**  
**Table** 12.5

**Produk Domestik Regional Bruto Atas Dasar Harga Berlaku Menurut Jenis Pengeluaran di Kabupaten Lembata (miliar rupiah), 2016–2020**  
**Gross Regional Domestic Product at Current Market Prices by Type of Expenditure in Lembata Regency (billion rupiahs), 2016–2020**

Jenis Pengeluaran Type of Expenditure	2016	2017	2018	2019	2020**
(1)	(2)	(3)	(4)	(5)	(6)
Pengeluaran Konsumsi Rumah Tangga Household Consumption Expenditure	1.125.226,26	1.217.105,77	1.300.383,04	1.407.628,46	
Pengeluaran Konsumsi LNPRT NPISH Consumption Expenditure	44.811,93	50.528,00	56.253,04	61.472,10	
Pengeluaran Konsumsi Pemerintah Government Consumption Expenditure	769.674,82	825.973,95	979.405,97	1.017.982,73	
Pembentukan Modal Tetap Bruto Gross Fixed Capital Formation	409.191,96	466.008,08	506.094,29	530.933,77	
Perubahan Inventori Changes in Inventories	<b>4.299,12</b>	<b>5.275,82</b>	<b>8.236,13</b>	<b>9.290,71</b>	
Net Ekspor Barang dan Jasa Net Exports of Goods and Services	<b>-887.876,96</b>	<b>-978.728,56</b>	<b>-1.124.307,71</b>	<b>-1.168.311,13</b>	
<b>Produk Domestik Regional Bruto Gross Regional Domestic Product</b>	<b>1.465.327,12</b>	<b>1.586.163,06</b>	<b>1.726.064,75</b>	<b>1.858.996,64</b>	

Catatan/Note: \*\*Data Belum direkonsiliasi, masih dapat berubah

Sumber/Source: BPS, berbagai sensus, survei dan sumber lain/BPS-Statistics Indonesia, various census, survey, and other sources

**Tabel**  
**Table** 12.6

**Produk Domestik Regional Bruto Atas Dasar Harga Konstan 2010 Menurut Jenis Pengeluaran di Kabupaten Lembata (miliar rupiah), 2016–2020**  
**Gross Regional Domestic Product at 2010 Constant Market Prices by Type of Expenditure in Lembata Regency (billion rupiahs), 2016–2020**

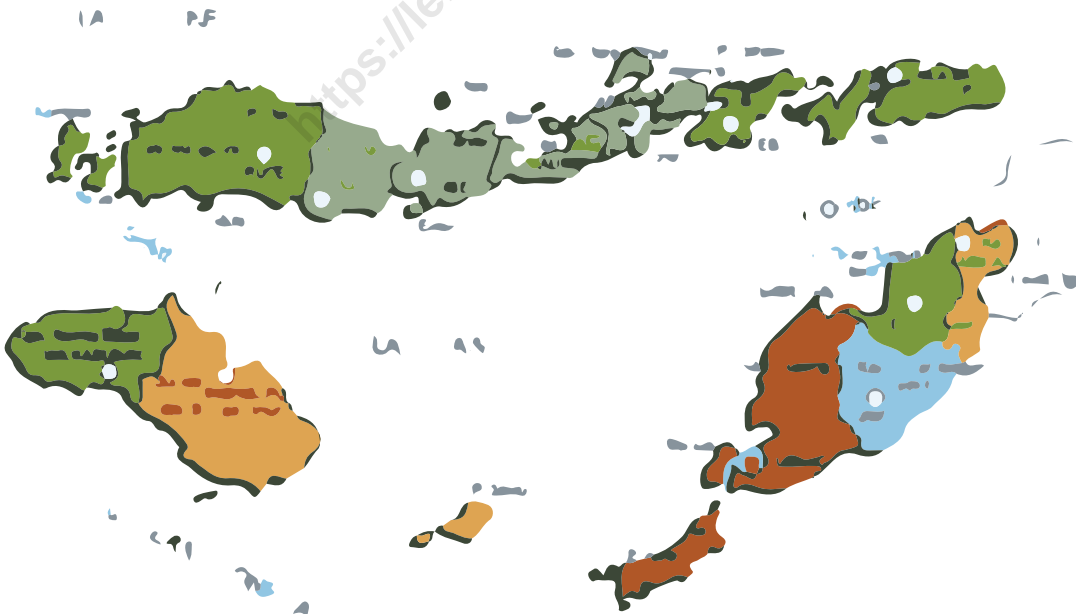
Jenis Pengeluaran Type of Expenditure	2016	2017	2018	2019	2020**
(1)	(2)	(3)	(4)	(5)	(6)
Pengeluaran Konsumsi Rumah Tangga Household Consumption Expenditure	831.746,41	869.559,12	909.653,53	958.093,48	
Pengeluaran Konsumsi LNPRT NPISH Consumption Expenditure	36.529,38	39.630,82	42.879,80	45.230,42	
Pengeluaran Konsumsi Pemerintah Government Consumption Expenditure	505.023,76	515.551,49	571.464,19	587.453,57	
Pembentukan Modal Tetap Bruto Gross Fixed Capital Formation	285.328,56	312.657,00	328.070,04	339.026,68	
Perubahan Inventori Changes in Inventories	<b>2.829,85</b>	<b>3.336,68</b>	<b>4.968,78</b>	<b>5.517,36</b>	
Net Ekspor Barang dan Jasa Net Exports of Goods and Services	<b>-654.890,06</b>	<b>-683.489,32</b>	<b>-746.487,13</b>	<b>-768.275,26</b>	
<b>Produk Domestik Regional Bruto Gross Regional Domestic Product</b>	<b>1.006.567,92</b>	<b>1.057.245,78</b>	<b>1.110.549,21</b>	<b>1.167.046,24</b>	

Catatan/Note: \*\*Data Belum direkonsiliasi, masih dapat berubah

Sumber/Source: BPS, berbagai sensus, survei dan sumber lain/BPS-Statistics Indonesia, various census, survey, and other sources

# 13

## PERBANDINGAN ANTAR KABUPATEN/KOTA REGENCY/MUNICIPAL COMPARISON







**PENJELASAN TEKNIS**

1. Untuk mengukur kemiskinan, BPS menggunakan konsep kemampuan memenuhi kebutuhan dasar. Dengan pendekatan ini, kemiskinan dipandang sebagai ketidakmampuan dari sisi ekonomi untuk memenuhi kebutuhan dasar atas makanan dan bukan makanan yang diukur dari sisi pengeluarannya. Jadi, Penduduk Miskin adalah penduduk yang memiliki rata-rata pengeluaran perkapita bulanan di bawah garis kemiskinan.
2. Garis Kemiskinan (GK) merupakan penjumlahan dari Garis Kemiskinan Makanan (GKM) dan Garis Kemiskinan Non Makanan (GKNM).
3. Garis Kemiskinan Makanan (GKM) merupakan nilai pengeluaran kebutuhan minimum makanan yang disetarakan dengan 2100 kilo kalori perkapita per hari. Paket komoditi kebutuhan dasar makanan diwakili oleh 52 jenis komoditi (padi-padian, umbi-umbian, ikan, daging, telur dan susu, sayuran, kacang-kacangan, buah-buahan, minyak dan lemak, dll)
4. Garis Kemiskinan Non Makanan (GKNM) adalah kebutuhan minimum untuk perumahan, sandang, pendidikan dan kesehatan. Paket komoditi kebutuhan dasar non makanan

**TECHNICAL NOTES**

1. *To measure poverty, BPS uses the concept of the affordability of the people in satisfying their basic needs. This approach defines poverty as the inability of the people in fulfilling their basic needs for both food and non-food which is measured by their expenses. Poor people, therefore, are those with monthly per capita expenditure below the poverty line.*
2. *Poverty Line is the sum of Food Poverty Line and Non-Food Poverty Line.*
3. *Food Poverty Line is the minimal cost to afford minimal requirement of food which is equal to 2100 kilo calories per capita per day. Basic needs of food are represented by 52 commodities (cereal grains, tubers, fish, meat, egg and milk, vegetables, beans, fruits, cooking oil and fat, and so on)*
4. *Non-Food Poverty Line is the minimal cost to afford minimal requirement of housing, clothing, education and health. Basic needs of non-food are represented by 51 commodities in urban areas and 47 commodities in rural areas.*
5. *Poverty Rate is the percentage of population living below poverty line.*
6. *Data are mainly obtained from Module and Core Consumption of Panel National Socio- Economic Survey (NSS).*
7. *According to UNDP's Concept,*

- diwakili oleh 51 jenis komoditi di perkotaan dan 47 jenis komoditi di pedesaan.
5. Persentase Penduduk Miskin adalah persentase penduduk yang berada di bawah Garis Kemiskinan (GK).
  6. Sumber data utama yang dipakai adalah data Survei Sosial Ekonomi Nasional (Susenas) Panel Modul Konsumsi dan Kor.
  7. Menurut Konsep UNDP, Pembangunan manusia adalah proses memperluas pilihan-pilihan bagi penduduk. Terdapat tiga pilihan penting yakni mencapai umur panjang dan hidup yang sehat, memperoleh pendidikan dan akses terhadap sumber daya untuk mencapai standar hidup layak. Pilihan lainnya adalah dihargai oleh banyak orang, mulai dari kebebasan politik, ekonomi, sosial hingga kesempatan untuk menjadi kreatif dan produktif dan menikmati harkat diri dan jaminan hak azasi manusia.
  8. Indeks Pembangunan Manusia (IPM) suatu wilayah menggambarkan tingkat pencapaian dalam beberapa sasaran pembangunan manusia yang telah ditentukan yakni angka harapan hidup yang tinggi, pendidikan yang memadai dan standar kehidupan yang layak.
- human development is the process of enlarging people's choice. Their three essential choices are to lead a long and healthy life, to acquire knowledge and to have access to the resources needed for a decent standard of living. Additional choices, highly valued by many people, range from political, economic and social freedom to opportunities for being creative and productive and enjoying personal self-respect and human rights guarantee.*
8. *Human Development Index of a region explains the achievement in some particular human development goals that have been established which includes high life expectancy, adequate education and decent standard of living.*

**Tabel 13.1** Jumlah Penduduk Menurut Kabupaten/Kota di Provinsi Nusa Tenggara Timur (ribu), 2016–2020  
**Population by Regency/Municipality in Nusa Tenggara Timur Province (thousand), 2016–2020**

Kabupaten/Kota Regency/Municipality	2017	2018	2019	2020
(1)	(2)	(3)	(4)	(5)
Sumba Barat	125.776	127.872	129.710	131.600
Sumba Timur	252.704	255.601	258.486	261.503
Kupang	372.777	387.479	403.582	421.618
Timor Tengah Selatan	463.980	465.970	467.990	469.673
Timor Tengah Utara	249.711	251.993	254.171	256.299
Belu	213.596	216.783	220.115	223.176
Alor	202.890	204.380	205.599	206.806
Lembata	137.714	140.390	143.074	145.685
Flores Timur	251.611	253.818	255.916	257.785
Sikka	317.292	318.920	320.401	321.790
Ende	272.084	272.988	273.929	274.599
Ngada	159.081	161.196	163.217	165.314
Manggarai	329.198	333.912	338.424	342.908
Rote Ndao	159.614	165.807	172.104	178.805
Manggarai Barat	263.207	269.029	274.689	280.412
Sumba Tengah	70.719	71.801	72.800	73.820
Sumba Barat Daya	331.894	338.427	344.720	350.923
Nagekeo	142.804	144.414	145.826	147.189
Manggarai Timur	280.118	283.313	287.207	289.836
Sabu Raijua	91.512	94.406	97.379	100.684
Malaka	186.312	189.220	191.892	194.776
<b>Kupang</b>	412.708	423.800	434.972	446.193
<b>NTT</b>	5.287.302	5.371.519	5.456.203	5.541.394

Catatan/Note: ...  
 Sumber/Source: BPS

**Tabel**  
**Table** 13.2

**Laju Pertumbuhan Produk Domestik Regional Bruto Atas Dasar Harga Konstan 2010 Menurut Kabupaten/Kota di Provinsi Nusa Tenggara Timur (persen), 2016–2020**  
**Rate of Growth of Gross Regional Domestic Products at Constant 2010 Prices by Regency/Municipality in Nusa Tenggara Timur Province (percent), 2016–2020**

Kabupaten/Kota Regency/Municipality	2017	2018	2019	2020
(1)	(3)	(4)	(5)	(6)
Sumba Barat	5.03	5.07	5.13	-0.27
Sumba Timur	5.17	5.19	5.13	-0.83
Kupang	5.10	5.11	5.12	-0.80
Timor Tengah Selatan	5.02	5.10	5.10	-0.06
Timor Tengah Utara	5.01	5.03	5.10	-0.55
Belu	5.78	5.60	5.38	0.40
Alor	5.04	5.06	5.10	-0.55
Lembata	5.03	5.04	5.09	-0.37
Flores Timur	4.49	4.74	4.81	0.87
Sikka	5.27	5.26	5.19	-0.85
Ende	5.04	4.92	5.08	-1.33
Ngada	5.17	5.00	5.02	0.04
Manggarai	5.09	5.09	5.00	-0.79
Rote Ndao	5.42	5.41	5.24	0.30
Manggarai Barat	5.11	5.23	5.54	0.89
Sumba Tengah	4.92	4.95	5.01	0.86
Sumba Barat Daya	5.05	5.01	5.06	0.10
Nagekeo	4.83	4.75	4.31	0.63
Manggarai Timur	5.08	5.00	4.98	0.87
Sabu Raijua	5.10	5.13	5.12	-0.39
Malaka	5.11	5.11	4.90	0.97
<b>Kupang</b>	6.83	6.59	6.03	-2.05
<b>NTT</b>	<b>5.11</b>	<b>5.11</b>	<b>5.24</b>	<b>-0.83</b>

Catatan/Note: ...  
Sumber/Source: BPS

**Tabel**  
**Table** 13.3**Jumlah Penduduk Miskin Menurut Kabupaten/Kota di  
Provinsi Nusa Tenggara Timur (ribu), 2016–2020**  
**Number of Poor Population by Regency/Municipality in  
Nusa Tenggara Timur Province (thousand), 2016–2020**

Kabupaten/Kota Regency/Municipality	2016	2017	2018	2019	2020
(1)	(2)	(3)	(4)	(5)	(6)
Sumba Barat	36.21	36.69	36.30	36.56	36.95
Sumba Timur	78.19	78.18	76.80	77.39	77.30
Kupang	82.57	84.35	88.67	92.02	94.94
Timor Tengah Selatan	138.43	136.45	130.63	130.31	128.98
Timor Tengah Utara	59.34	58.59	56.09	56.94	56.98
Belu	33.13	33.95	33.91	34.08	34.18
Alor	44.95	43.90	44.13	44.32	43.55
Lembata	35.18	36.26	36.95	37.46	37.92
Flores Timur	25.65	26.97	27.99	27.83	27.89
Sikka	45.14	45.01	44.02	43.32	42.18
Ende	64.65	65.11	66.01	63.45	65.22
Ngada	19.76	20.21	20.79	20.31	20.62
Manggarai	72.65	71.86	69.32	69.33	69.52
Rote Ndao	45.06	45.57	46.12	47.66	48.77
Manggarai Barat	49.55	49.39	48.53	49.23	49.40
Sumba Tengah	25.34	25.37	24.93	25.12	25.37
Sumba Barat Daya	99.26	99.55	97.28	96.30	97.81
Nagekeo	19.18	19.20	18.69	18.70	18.51
Manggarai Timur	76.37	74.85	74.88	75.83	76.69
Sabu Raijua	28.58	28.22	28.88	29.49	30.14
Malaka	31.14	30.91	30.79	30.83	31.12
<b>Kupang</b>	39.59	40.22	40.44	39.86	39.72
<b>NTT</b>	<b>1149.92</b>	<b>1150.79</b>	<b>1142.17</b>	<b>1146.32</b>	<b>1153.76</b>

Catatan/Note: ...

Sumber/Source: BPS

**Tabel**  
**Table** 13.4

**Indeks Pembangunan Manusia Menurut Kabupaten/Kota  
di Provinsi Nusa Tenggara Timur, 2016–2020**  
**Human Development Index by Regency/Municipality in  
Nusa Tenggara Timur Province, 2016–2020**

Kabupaten/Kota Regency/Municipality	2016	2017	2018	2019	2020
(1)	(2)	(3)	(4)	(5)	(6)
Sumba Barat	61.85	62.30	62.91	63.56	63.53
Sumba Timur	63.22	64.19	64.65	65.34	65.52
Kupang	62.39	62.79	63.55	64.43	64.32
Timor Tengah Selatan	60.37	61.08	61.58	62.23	62.15
Timor Tengah Utara	61.54	62.03	62.65	63.34	63.53
Belu	61.04	61.44	61.86	62.54	62.68
Alor	58.99	59.61	60.14	61.03	61.33
Lembata	62.81	63.09	63.96	64.91	64.74
Flores Timur	61.90	62.89	63.55	64.34	64.22
Sikka	62.42	63.08	63.89	64.75	65.11
Ende	65.74	66.11	66.62	67.20	67.04
Ngada	65.61	66.47	67.10	67.76	67.88
Manggarai	61.67	62.24	63.32	64.15	64.54
Rote Ndao	59.28	60.51	61.51	62.22	62.39
Manggarai Barat	60.63	61.65	62.58	63.50	63.89
Sumba Tengah	58.52	59.39	60.07	61.01	61.53
Sumba Barat Daya	61.31	61.46	61.89	62.60	62.28
Nagekeo	63.93	64.74	65.35	65.88	65.81
Manggarai Timur	57.50	58.51	59.49	60.47	60.85
Sabu Raijua	54.16	55.22	55.79	56.66	57.02
Malaka	58.29	58.90	59.66	60.34	60.21
<b>Kupang</b>	<b>78.14</b>	<b>78.25</b>	<b>78.84</b>	<b>79.55</b>	<b>79.71</b>
<b>NTT</b>	<b>63.13</b>	<b>63.73</b>	<b>64.39</b>	<b>65.23</b>	<b>65.19</b>

Catatan/Note: ...  
Sumber/Source: BPS