

KABUPATEN TIMOR TENGAH SELATAN DALAM ANGKA

TIMOR TENGAH SELATAN REGENCY IN FIGURES

2021



**BADAN PUSAT STATISTIK
KABUPATEN TIMOR TENGAH SELATAN**
Statistics of Timor Tengah Selatan Regency

KABUPATEN TIMOR TENGAH SELATAN DALAM ANGKA

TIMOR TENGAH SELATAN REGENCY IN FIGURES

2021



**Kabupaten Timor Tengah Selatan Dalam Angka
Timor Tengah Selatan Regency in Figures
2021**

ISSN: 2302-4461

No. Publikasi/*Publication Number*: 53040.2101

Katalog /*Catalog*: 1102001.5304

Ukuran Buku/*Book Size*: 14,8 cm x 21 cm

Jumlah Halaman/*Number of Pages* : lii + 454 hal/*pages*

Naskah/*Manuscript*:

BPS Kabupaten Timor Tengah Selatan

BPS-Statistics of Timor Tengah Selatan Regency

Penyunting/*Editor*:

BPS Kabupaten Timor Tengah Selatan

BPS-Statistics of Timor Tengah Selatan Regency

Gambar Kover/*Cover Design*:

Seksi Integrasi Pengolahan dan Diseminasi Statistik

Section of Integration Processing and Statistics Dissemination

Ilustrasi Kover/*Cover Illustration*:

Pantai Kolbano, Pantai Oetune, dan Danau Nefo Kaenka/*Kolbano beach, Oetune Beach, and Nefo Kaenka Lake*

Diterbitkan oleh/*Published by*:

©BPS Kabupaten Timor Tengah Selatan/*Statistics of Timor Tengah Selatan Regency*

Dicetak oleh/*Printed by*:

-

Dilarang mengumumkan, mendistribusikan, mengomunikasikan, dan/atau menggandakan sebagian atau seluruh isi buku ini untuk tujuan komersil tanpa izin tertulis dari Badan Pusat Statistik.

Prohibited to announce, distribute, communicate, and/or copy part or all of this book for commercial purpose without permission from BPS-Statistics Indonesia.

PETA WILAYAH TIMOR TENGAH SELATAN
MAP OF TIMOR TENGAH SELATAN



KEPALA BPS TIMOR TENGAH SELATAN
CHIEF STATISTICIAN OF TIMOR TENGAH SELATAN



Patrisius Tupen, SE



KATA PENGANTAR

KABUPATEN TIMOR TENGAH SELATAN DALAM ANGKA 2021 ini merupakan Publikasi yang diterbitkan oleh Badan Pusat Statistik Kabupaten Timor Tengah Selatan dan disusun dalam rangka penyediaan data untuk perencanaan pembangunan. Publikasi ini memuat berbagai macam data dan informasi tentang keadaan geografis dan iklim, ciri-ciri sosial ekonomi penduduk, maupun keadaan sosial dan perekonomian Timor Tengah Selatan secara menyeluruh.

Untuk menjaga kesinambungan data, maka bentuk dan jenis tabel yang disajikan sebagian besar tetap dipertahankan. Laporan lengkap ini dapat terwujud berkat kerjasama dan bantuan dari berbagai pihak Instansi Pemerintah maupun Swasta. Kepada semua pihak yang telah memberikan bantuan disampaikan penghargaan dan ucapan terima kasih. Walaupun publikasi ini telah disiapkan sebaik-baiknya, kekurangan dan kesalahan sangat mungkin terjadi. Untuk perbaikannya, tanggapan dan saran-saran dari para pemakai sangat diharapkan.

Soe, Februari 2021
Kepala BPS
Kabupaten Timor Tengah Selatan

PATRISIUS TUPEN, SE



PREFACE

TIMOR TENGAH SELATAN REGENCY IN FIGURES 2021 is a collection of statistical data issued by BPS – Statistics of Timor Tengah Selatan Regency and arranged for deliver data to inform development planning. This publications present various kind of information and statistical data the geographic and climatic condition, socio economic conditions of Timor Tengah Selatan.

The maintain time series comparability, most of the tables from previous publication are retained. This complete report was made possible thanks to the cooperation and assistance of various government and private institutions. To all those who have provided assistance, appreciation and gratitude were conveyed. Although this publication has been prepared as well as possible, deficiencies and errors are very likely to occur. For improvement, responses and suggestions from users are highly expected.

Soe, February 2021
Chief of Statistics of
Timor Tengah Selatan Regency

PATRISIUS TUPEN, SE

DAFTAR ISI / CONTENTS

	Halaman Page
Kata Pengantar/ <i>Preface</i>	vii
Daftar Isi/ <i>Contents</i>	ix
Daftar Tabel/ <i>List of Tables</i>	xi
Daftar Gambar/ <i>List of Figures</i>	xliii
Daftar Singkatan/ <i>List of Abbreviations</i>	xlix
Statistik Kunci/ <i>Key Statistics</i>	li
1. Geografi dan Iklim/ <i>Geography and Climate</i>	1
2. Pemerintahan/ <i>Government</i>	15
3. Penduduk dan Ketenagakerjaan/ <i>Population and Employment</i>	57
4. Sosial dan Kesejahteraan Rakyat/ <i>Social and Welfare</i>	91
5. Pertanian, Kehutanan, Peternakan, dan Perikanan/ <i>Agriculture, Forestry, Livestock, and Fishery</i>	195
6. Pertambangan, Energi, Industri dan Konstruksi/ <i>Mining, Energy, Industry and construction</i>	311
7. Pariwisata/ <i>Tourism</i>	335
8. Transportasi dan Komunikasi/ <i>Transportation and Communication</i>	347
9. Perbankan, Koperasi, dan Harga-harga/ <i>Banking, Cooperative, dan Prices</i>	367
10. Pengeluaran Penduduk/ <i>Population Expenditure</i>	383
11. Perdagangan/ <i>Trade</i>	401
12. Sistem Neraca Regional/ <i>System of Regional Accounts</i>	413
13. Perbandingan Antar Kabupaten/Kota/ <i>Regency/Municipal Comparison</i>	433

DAFTAR TABEL/LIST OF TABLES

	Halaman <i>Page</i>
1. GEOGRAFI DAN IKLIM/GEOGRAPHY AND CLIMATE	1
1.1 KEADAAN GEOGRAFI	9
<i>GEOGRAPHY CONDITION</i>	9
1.1.1 Luas Daerah dan Jumlah Pulau Menurut Kecamatan di Kabupaten Timor Tengah Selatan, 2020.....	9
<i>Total Area and Number of Islands by Subdistrict in Timor Tengah Selatan Regency, 2020</i>	9
1.1.2 Tinggi Wilayah dan Jarak ke Ibukota Kabupaten Menurut Kecamatan di Kabupaten Timor Tengah Selatan, 2020	11
<i>Altitude and Distance to the Capital of Regency by Subdistrict in Timor Tengah Selatan Regency, 2020</i>	11
1.2 KEADAAN IKLIM	12
<i>CLIMATE CONDITION</i>	12
1.2.1 Pengamatan Unsur Iklim Menurut Bulan di Stasiun Krimatologi Klas II Lasiana Kupang, 2020	12
<i>Observation of Climate Elements By Months at Lasiana Kupang Class II Crimatology Station, 2020</i>	12
2. PEMERINTAHAN/GOVERNMENT	15
2.1 WILAYAH ADMINISTRATIF	25
<i>ADMINISTRATIVE AREA</i>	25
2.1.1 Jumlah Desa ¹ /Kelurahan Menurut Kecamatan di Kabupaten Timor Tengah Selatan, 2016–2020	25
<i>Number of Villages¹/Kelurahan by Subdistrict in Timor Tengah Selatan Regency, 2016–2020</i>	25
2.1.2 Jumlah Desa dan Klasifikasi Desa Menurut Kecamatan di Kabupaten Timor Tengah Selatan, 2020	26
<i>Number of Rural Villages and Classification of Rural Villages in Timor Tengah Selatan Regency by Subdistrict, 2020</i>	26

	Halaman Page
2.1.3 Jumlah Dusun, Rukun Warga dan Rukun Tetangga Menurut Kecamatan di Kabupaten Timor Tengah Selatan, 2020	27
<i>Number of Sub-Villages, Community Associations and Neighborhood Associations in Timor Tengah Selatan Regency by Subdistrict, 2020.....</i>	27
2.2 DEWAN PERWAKILAN RAKYAT DAERAH	28
REGIONAL HOUSE OF REPRESENTATIVE	28
2.2.1 Jumlah Anggota Dewan Perwakilan Rakyat Daerah Menurut Partai Politik dan Jenis Kelamin di Kabupaten Timor Tengah Selatan, 2020.	28
<i>Number of Regional House of Representatives's Members by Political Parties and Sex in Timor Tengah Selatan Regency 2020.....</i>	28
2.2.2 Jumlah Anggota Dewan Perwakilan Rakyat Daerah Menurut Tingkat Pendidikan dan Jenis Kelamin di Kabupaten Timor Tengah Selatan, 2020	29
<i>Number of Regional House of Representatives's Members by Levels of Education and Sex in Timor Tengah Selatan Regency, 2020.....</i>	29
2.2.3 Jumlah Keputusan DPRD Kabupaten Timor Tengah Selatan, 2018-2020	30
<i>Number of Regional Parliament's Legislative Decisions in Timor Tengah Selatan Regency, 2018-2020</i>	30
2.3 SUMBER DAYA MANUSIA.....	31
HUMAN RESOURCES	31
2.3.1 Jumlah Pegawai Negeri Sipil Menurut Jabatan dan Jenis Kelamin di Kabupaten Timor Tengah Selatan, Desember 2018 dan Desember 2019.....	31
<i>Number of Civil Servants by Occupation and Sex in Timor Tengah Selatan Regency, December 2018 dan December 2019</i>	31
2.3.2 Jumlah Pegawai Negeri Sipil Menurut Tingkat Pendidikan dan Jenis Kelamin di Kabupaten Timor Tengah Selatan, Desember 2018 dan Desember 2019	33
<i>Number of Civil Servants by Educational Level and Sex in Timor Tengah Selatan Regency, December 2018 and December 2019.....</i>	33

2.3.3	Jumlah Pegawai Negeri Sipil Menurut Tingkat Kepangkatan dan Jenis Kelamin di Kabupaten Timor Tengah Selatan, Desember 2018 dan Desember 2019.....	35
	<i>Number of Civil Servants by Hierarchy and Sex in Timor Tengah Selatan Regency, December 2018 and December 2019.....</i>	35
2.3.4	Jumlah Pegawai Negeri Sipil Menurut Unit Kerja dan Jenis Kelamin di Kabupaten Timor Tengah Selatan, 2019	37
	<i>Number of Civil Servants by Work Unit and Sex in Timor Tengah Selatan Regency, 2019</i>	37
2.3.5	Jumlah Pegawai Negeri Sipil Menurut Unit Kerja dan Agama di Kabupaten Timor Tengah Selatan, 2019	42
	<i>Number of Civil Servants by Work Unit and Religion in Timor Tengah Selatan Regency, 2019.....</i>	42
2.4	KEUANGAN PEMERINTAH	47
	GOVERNMENT FINANCE	47
2.4.1	Realisasi Pendapatan Pemerintah Kabupaten Timor Tengah Selatan Menurut Jenis Pendapatan (ribu rupiah), 2016–2019	47
	<i>Actual Timor Tengah Selatan Regency Government Revenues by Kind of Revenues (thousand rupiahs), 2016–2019.....</i>	47
2.4.2	Realisasi Belanja Pemerintah Kabupaten Timor Tengah Selatan Menurut Jenis Belanja (ribu rupiah), 2016–2019.....	49
	<i>Actual Timor Tengah Selatan Regency Government Expenditures by Kind of Expenditures (thousand rupiahs), 2016–2019.....</i>	49
2.4.3	Realisasi Pembiayaan Pemerintah Daerah Kabupaten Timor Tengah Selatan Tahun Anggaran 2018-2019	51
	<i>Actual Financing of Timor Tengah Selatan Regency in 2018-2019 Fiscal Year.....</i>	51
2.4.4	Target dan Realisasi Pendapatan Pemerintah Daerah Kabupaten Timor Tengah Selatan Tahun Anggaran 2019	52
	<i>Target and Actual Revenue of Timor Tengah Selatan Regency in 2019 Fiscal Year.....</i>	52
2.4.5	Target dan Realisasi Belanja Pemerintah Daerah Kabupaten Timor Tengah Selatan Tahun Anggaran 2019	53
	<i>Target and Actual Expenditure of Timor Tengah Selatan Regency in 2019 Fiscal Year.....</i>	53

	Halaman Page
2.4.6 Target dan Realisasi Pembiayaan Pemerintah Daerah Kabupaten Timor Tengah Selatan Tahun Anggaran 2019	54
<i>Target and Actual Financing of Timor Tengah Selatan Regency in 2019 Fiscal Year</i>	54
2.4.7 Target dan Realisasi Penerimaan Pajak Bumi dan Bangunan (PBB) Kabupaten Timor Tengah Selatan, 2020	55
<i>Target and Actual Receipt of Earth and Building Tax Timor Tengah Selatan Regency, 2020</i>	55
3. PENDUDUK DAN KETENAGAKERJAAN/POPULATION AND EMPLOYMENT	57
3.1 PENDUDUK.....	67
POPULATION	67
3.1.1 Penduduk, Laju Pertumbuhan Penduduk per Tahun, Distribusi Persentase Penduduk, Kepadatan Penduduk, Rasio Jenis Kelamin Penduduk Menurut Kecamatan di Kabupaten Timor Tengah Selatan, 2020	67
<i>Population, Annual Population Growth Rate, Percentage Distribution of Population, Population Density, and Population Sex Ratio by Subdistrict in Timor Tengah Selatan Regency, 2020</i>	67
3.1.2 Jumlah Penduduk Menurut Jenis Kelamin dan Kelompok Umur di Kabupaten Timor Tengah Selatan, 2020	70
<i>Number of Population by Sex and Subdistrict in Timor Tengah Selatan Regency, 2020</i>	70
3.1.3 Persentase Penduduk Berumur 10 Tahun ke Atas Menurut Status Perkawinan dan Jenis Kelamin di Kabupaten Timor Tengah Selatan, 2020	71
<i>Percentage of Population 10 Years Old and Over by Marital Status and Sex in Timor Tengah Selatan Regency, 2020</i>	71
3.1.4 Persentase Perempuan Pernah Kawin Berumur 10 Tahun ke Atas Menurut Umur Perkawinan Pertama di Kabupaten Timor Tengah Selatan, 2019-2020	72
<i>Percentage of Ever Married Woman Aged 10 Years Old and Over by Age at First Marriage in Timor Tengah Selatan Regency, 2019-2020</i>	72

3.1.5	Persentase Perempuan Pernah Kawin Berumur 15-49 Tahun yang Pernah Kawin Menurut Jumlah Anak yang Dilahirkan Hidup di Kabupaten Timor Tengah Selatan, 2019-2020	73
	<i>Percentage of Ever Married Woman Aged 15-49 Years Old by Number of Children Born Alive in Timor Tengah Selatan Regency, 2019-2020</i>	73
3.1.6	Jumlah Kepemilikan Kartu Tanda Penduduk (KTP) Elektronik Menurut Kecamatan di Kabupaten Timor Tengah Selatan 2019-2020.	74
	<i>Numbers of Registered Electronic ID Card in Timor Tengah Selatan Regency by Subdistrict 2019-2020.....</i>	74
3.1.7	Jumlah Bayi Lahir Hidup, Kematian Bayi dan Balita (Dilaporkan) Menurut Kecamatan di Kabupaten Timor Tengah Selatan, 2019.....	75
	<i>Number of Baby Born Alive, Death of Infant and Toddler (Reported) by Subdistrict in Timor Tengah Selatan Regency, 2019.....</i>	75
3.1.8	Jumlah Ibu Hamil dan Kematian Ibu (Dilaporkan) Menurut Kecamatan di Kabupaten Timor Tengah Selatan, 2019	76
	<i>Number of Pregnant Mother and Death of Mother (Reported) by Subdistrict in Timor Tengah Selatan Regency, 2019.....</i>	76
3.2	KETENAGAKERJAAN	77
	EMPLOYMENT.....	77
3.2.1	Jumlah Penduduk Berumur 15 Tahun Keatas Menurut Jenis Kegiatan Selama Seminggu yang Lalu dan Jenis Kelamin di Kabupaten Timor Tengah Selatan, 2020	77
	<i>Population Aged 15 Years and Over by Type of Activity During The Previous Week and Sex in Timor Tengah Selatan Regency, 2020.....</i>	77
3.2.2	Penduduk Berumur 15 Tahun ke Atas Menurut Pendidikan Tertinggi yang Ditamatkan dan Jenis Kegiatan Selama Seminggu yang Lalu di Kabupaten Timor Tengah Selatan, 2020.....	78
	<i>Population 15 Years of Age and Over by Educational Attainment and Type of Activity During the Previous Week in Timor Tengah Selatan Regency, 2020.....</i>	78

3.2.3	Penduduk Berumur 15 Tahun Ke Atas yang Bekerja Selama Seminggu yang Lalu Menurut Status Pekerjaan Utama dan Jenis Kelamin di Kabupaten Timor Tengah Selatan, 2020.....	80
	<i>Population 15 Years of Age and Over who Worked During The Previous Week by Main Employment Status and Sex in Timor Tengah Selatan Regency, 2020.....</i>	80
3.2.4	Penduduk Kabupaten Timor Tengah Selatan Berumur 15 Tahun ke Atas yang Bekerja Seminggu yang Lalu Menurut Jam Kerja Seluruhnya Per Jenis Kelamin, 2020.....	81
	<i>Population of Timor Tengah Selatan Regency Aged 15 Years Old and Over Who Worked During Previous Week by Total Working Hours and Sex, 2020.....</i>	81
3.2.5	Penduduk Kabupaten Timor Tengah Selatan Berumur 15 Tahun ke Atas yang Bekerja Seminggu yang Lalu Menurut Lapangan Pekerjaan Utama Per Jenis Kelamin, 2020	82
	<i>Population of Timor Tengah Selatan Regency Aged 15 Years Old and Over Who Worked During Previous Week by Main Industry and Sex, 2020.....</i>	82
3.2.6	Persentase Penduduk Kabupaten Timor Tengah Selatan Berumur 15 Tahun ke Atas yang Bekerja Seminggu yang Lalu Menurut Lapangan Pekerjaan Utama Per Jenis Kelamin, 2020	83
	<i>Population Percentage of Timor Tengah Selatan Regency Aged 15 Years Old and Over Who Worked During Previous Week by Main Industry and Sex, 2020.....</i>	83
3.2.7	Penduduk Kabupaten Timor Tengah Selatan Berumur 15 Tahun ke Atas yang Bekerja Seminggu yang Lalu Menurut Golongan Umur dan Jenis Kelamin, 2020	84
	<i>Population of Timor Tengah Selatan Regency Age 15 Years Old and Over Who Worked During Previous Week by Age Group and Sex, 2020.</i>	84
3.2.8	Penduduk Kabupaten Timor Tengah Selatan Berumur 15 Tahun ke Atas yang Bekerja Seminggu yang Lalu Menurut Pendidikan Tertinggi yang Ditamatkan dan Jenis Kelamin, 2020	85
	<i>Population of Timor Tengah Selatan Regency Age 15 Years Old and Over Who Worked During Previous Week by Education Attainment and Sex, 2020</i>	85

	Halaman Page
3.2.9 Jumlah Tenaga Kerja Indonesia Asal Kabupaten Timor Tengah Selatan Menurut Negara Tujuan Dirinci per Jenis Kelamin, 2020 <i>Number of Indonesian Workers from Timor Tengah Selatan Regency by Country of Destination and Sex, 2020</i>	86 86
3.2.10 Jumlah Tenaga Kerja Indonesia Asal Kabupaten Timor Tengah Selatan Menurut Jenis Kelamin, 2016-2020 <i>Number of Indonesian Workers from Regency Timor Tengah Selatan by Sex, 2016-2020</i>	87 87
3.2.11 Jumlah Pencari Kerja Terdaftar, Lowongan Kerja Terdaftar, dan Penempatan/Pemenuhan Tenaga Kerja Menurut Jenis Kelamin dan Kecamatan di Kabupaten Timor Tengah Selatan, 2020 <i>Number of Registered Job Applicants, Registered Job Vacancies, and Placement of Workers by Sex and Subdistrict in Timor Tengah Selatan Regency, 2020</i>	88 88
4. SOSIAL DAN KESEJAHTERAAN RAKYAT/SOCIAL AND WELFARE	91
4.1 PENDIDIKAN	99
EDUCATION	99
4.1.1 Jumlah Sekolah, Guru, dan Murid Taman Kanak-Kanak (TK) di Bawah Kementerian Pendidikan dan Kebudayaan Menurut Kecamatan di Kabupaten Timor Tengah Selatan, 2019/2020 dan 2020/2021 <i>Number of Schools, Teachers, and Pupils in Kindergarten Under The Ministry of Education and Culture by Subdistrict in Timor Tengah Selatan Regency, 2019/2020 and 2020/2021</i>	99 99
4.1.2 Jumlah Sekolah, Guru, dan Murid Raudatul Athfal (RA) di Bawah Kementerian Agama Menurut Kecamatan di Kabupaten Timor Tengah Selatan, 2018/2019 dan 2019/2020 <i>Number of Schools, Teachers, and Pupils in Raudatul Athfal (RA) Under The Ministry of Religious Affairs by Subdistrict in Timor Tengah Selatan Regency, 2018/2019 and 2019/2020</i>	102 102

	Halaman Page
4.1.3 Jumlah Sekolah, Guru, dan Murid Sekolah Dasar (SD) di Bawah Kementerian Pendidikan dan Kebudayaan Menurut Kecamatan di Kabupaten Timor Tengah Selatan, 2019/2020 dan 2020/2021.....	103
<i>Number of Schools, Teachers, and Pupils in Primary Schools Under The Ministry of Education and Culture by Subdistrict in Timor Tengah Selatan Regency, 2019/2020 and 2020/2021</i>	103
4.1.4 Jumlah Sekolah, Guru, dan Murid Madrasah Ibtidaiyah (MI) di Bawah Kementerian Agama Menurut Kecamatan Menurut Kecamatan di Kabupaten Timor Tengah Selatan, 2018/2019 dan 2019/2020.....	106
<i>Number of Schools, Teachers, and Pupils in Madrasah Ibtidaiyah (MI) Under The Ministry of Religious Affairs by Subdistrict in Timor Tengah Selatan Regency, 2018/2019 and 2019/2020.....</i>	106
4.1.5 Jumlah Sekolah, Guru, dan Murid Sekolah Menengah Pertama (SMP) di Bawah Kementerian Pendidikan dan Kebudayaan Menurut Kecamatan di Kabupaten Timor Tengah Selatan, 2019/2020 dan 2020/2021.....	109
<i>Number of Schools, Teachers, and Pupils in Junior High Schools Under The Ministry of Education and Culture by Subdistrict in Timor Tengah Selatan Regency, 2019/2020 and 2020/2021</i>	109
4.1.6 Jumlah Sekolah, Guru, dan Murid Madrasah Tsanawiyah (MTs) di Bawah Kementerian Agama Menurut Kecamatan di Kabupaten Timor Tengah Selatan, 2018/2019 dan 2019/2020.....	112
<i>Number of Schools, Teachers, and Pupils in Madrasah Tsanawiyah (MTs) Under The Ministry of Religious Affairs by Subdistrict in Timor Tengah Selatan Regency, 2018/2019 and 2019/2020.....</i>	112
4.1.7 Jumlah Sekolah, Guru, dan Murid Sekolah Menengah Atas (SMA) di Bawah Kementerian Pendidikan dan Kebudayaan Menurut Kecamatan di Kabupaten Timor Tengah Selatan, 2019/2020 dan 2020/2021.....	115
<i>Number of Schools, Teachers, and Pupils in Senior High Schools Under The Ministry of Education and Culture by Subdistrict in Timor Tengah Selatan Regency, 2019/2020 and 2020/2021</i>	115

4.1.8	Jumlah Sekolah, Guru, dan Murid Sekolah Menengah Kejuruan (SMK) di Bawah Kementerian Pendidikan dan Kebudayaan Menurut Kecamatan di Kabupaten Timor Tengah Selatan, 2019/2020 dan 2020/2021.....	118
	<i>Number of Schools, Teachers, and Pupils in Vocational High Schools Under The Ministry of Education and Culture by Subdistrict in Timor Tengah Selatan Regency, 2019/2020 and 2020/2021</i>	118
4.1.9	Jumlah Sekolah, Guru, dan Murid Madrasah Aliyah (MA) di Bawah Kementerian Agama Menurut Kecamatan di Kabupaten Timor Tengah Selatan, 2018/2019 dan 2019/2020	121
	<i>Number of Schools, Teachers, and Pupils in Madrasah Aliyah (MA) Under the Ministry of Religious Affairs by Subdistrict in Timor Tengah Selatan Regency, 2018/2019 and 2019/2020</i>	121
4.1.10	Jumlah Desa ¹ /Kelurahan yang Memiliki Fasilitas Sekolah Menurut Kecamatan dan Tingkat Pendidikan di Kabupaten Timor Tengah Selatan, 2018– 2020.....	124
	<i>Number of Villages¹/Kelurahan Having Educational Facilities by Subdistrict and Educational Level in Timor Tengah Selatan Regency, 2018– 2020</i>	124
4.1.11	Angka Partisipasi Murni (APM) dan Angka Partisipasi Kasar (APK) Menurut Jenjang Pendidikan di Kabupaten Timor Tengah Selatan, 2019 dan 2020	129
	<i>Net Participation Rates and Gross Participation Rates by Educational Level in Timor Tengah Selatan Regency, 2019 and 2020</i>	129
4.1.12	Persentase Penduduk Berumur 15 Tahun ke Atas yang Melek Huruf Menurut Kelompok Umur di Kabupaten Timor Tengah Selatan, 2019 dan 2020	130
	<i>Percentage of Literate People Aged 15 Years and Over by Age Group in Timor Tengah Selatan Regency, 2019 and 2020</i>	130
4.1.13	Jumlah Guru Sekolah Dasar Menurut Mata Pelajaran dan Kecamatan di Kabupaten Timor Tengah Selatan, 2019/2020	131
	<i>Number of Primary School Teachers by Subject Taught and Subdistrict in Timor Tengah Selatan Regency, 2019/2020</i>	131

	Halaman
	Page
4.1.14 Jumlah Guru Sekolah Menengah Pertama Menurut Mata Pelajaran dan Kecamatan di Kabupaten Timor Tengah Selatan, 2019/2020	132
<i>Jumlah Guru Sekolah Menengah Pertama Menurut Mata Pelajaran dan Kecamatan di Kabupaten Timor Tengah Selatan, 2019/2020.....</i>	<i>132</i>
4.1.15 Jumlah Murid Sekolah Dasar Menurut Kecamatan dan Kelompok umur di Kabupaten Timor Tengah Selatan, 2019/2020	135
<i>Number of Students of Primary School by Subdistrict and Age Group in Timor Tengah Selatan Regency, 2019/2020</i>	<i>135</i>
4.1.16 Jumlah Murid Sekolah Dasar yang Putus Sekolah dan Mengulang Menurut Kecamatan di Kabupaten Timor Tengah Selatan, 2019/2020.....	136
<i>Number of Dropout and Repeat Class Students of Primary School by Subdistrict in Timor Tengah Selatan Regency, 2019/2020.....</i>	<i>136</i>
4.1.17 Persentase Penduduk Berumur 5 Tahun ke Atas Menurut Status Pendidikan dan Jenis Kelamin di Kabupaten Timor Tengah Selatan, 2020	137
<i>Percentage Population Age 5 Years Old and Over by Education Status and Sex in Timor Tengah Selatan Regency, 2020.....</i>	<i>137</i>
4.1.18 Persentase Penduduk Berumur 7-24 Tahun Menurut Status Pendidikan di Kabupaten Timor Tengah Selatan, 2020	138
<i>Percentage of Population Age 7-24 Years Old by Education Status in Timor Tengah Selatan Regency, 2020</i>	<i>138</i>
4.1.19 Persentase Penduduk Berumur 15 Tahun ke Atas Menurut Ijazah Tertinggi Yang Dimiliki di Kabupaten Timor Tengah Selatan, 2020....	139
<i>Percentage Population Age 15 Years Old and Over by Highest Degree in Timor Tengah Selatan Regency, 2020.....</i>	<i>139</i>
4.1.20 Angka Partisipasi Sekolah (APS) Penduduk Berumur 5-24 Tahun ke Atas Menurut Jenis Kelamin di Kabupaten Timor Tengah Selatan, 2020	140
<i>School Enrollment Rate of Population Age 5-24 Years Old by Sex in Timor Tengah Selatan Regency, 2020.....</i>	<i>140</i>
4.1.21 Angka Partisipasi Murni (APM) Penduduk Berumur 7-24 Tahun Menurut Jenjang Pendidikan dan Jenis Kelamin di Kabupaten Timor Tengah Selatan, 2020.....	141
<i>Net Enrollment Rate of Population Age 7-24 Years Old by Educational Level and Sex in Timor Tengah Selatan Regency, 2020.....</i>	<i>141</i>

4.1.22	Persentase Penduduk Berumur 15 Tahun ke Atas Menurut Kemampuan Membaca dan Menulis Per Jenis Kelamin di Kabupaten Timor Tengah Selatan, 2020.....	142
	<i>Percentage of Population Age 15 Years Old and Over by Literacy Per Sex in Timor Tengah Selatan Regency, 2020</i>	142
4.2	KESEHATAN	143
	HEALTH.....	143
4.2.1	Jumlah Desa ¹ /Kelurahan Yang Memiliki Sarana Kesehatan Menurut Kecamatan di Kabupaten Timor Tengah Selatan, 2018–2020	143
	<i>Number of Villages¹/Kelurahan Having Health Facilities by Subdistrict in Timor Tengah Selatan Regency, 2018–2020</i>	143
4.2.2	Jumlah Tenaga Kesehatan Menurut Kecamatan di Kabupaten Timor Tengah Selatan, 2019	149
	<i>Number of Health Personnel by Subdistrict in Timor Tengah Selatan Regency, 2019.....</i>	149
4.2.3	Jumlah Fasilitas Kesehatan Menurut Kecamatan di Kabupaten Timor Tengah Selatan, 2018–2019	150
	<i>Number of Health Facilities by Subdistrict in Timor Tengah Selatan Regency, 2018–2019.....</i>	150
4.2.4	Jumlah Dokter Spesialis, Dokter Umum dan Dokter Gigi Menurut Sarana Pelayanan Kesehatan di Kabupaten Timor Tengah Selatan, 2019	152
	<i>Number of Specialist Doctor, and Dentist by Health Services in Timor Tengah Selatan Regency, 2019.....</i>	152
4.2.5	Jumlah Balita Yang Pernah Mendapat Imunisasi dan Jenis Imunisasi Menurut Kecamatan di Kabupaten Timor Tengah Selatan, 2019.....	153
	<i>Number of Health Facilities by Subdistrict in Timor Tengah Selatan Regency, 2019.....</i>	153
4.2.6	15 Besar Penyakit Rawat Inap RSUD di Kabupaten Timor Tengah Selatan, 2019	154
	<i>Fifteen Most Prevalent Diseases of Inpatient in Regional Public Hospital of Timor Tengah Selatan Regency, 2019.....</i>	154
4.2.7	10 Besar Penyakit Rawat Jalan RSUD di Kabupaten Timor Tengah Selatan, 2019	155
	<i>Ten Most Prevalent Diseases of Outpatient in Regional Public Hospital of Timor Tengah Selatan Regency, 2019.....</i>	155

	Halaman Page
4.2.8 15 Besar Penyakit Rawat Inap Puskesmas di Kabupaten Timor Tengah Selatan, 2019	156
<i>Fifteen Most Prevalent Diseases of Inpatient in Community Health Center of Timor Tengah Selatan Regency, 2019</i>	<i>156</i>
4.2.9 13 Besar Penyakit Rawat Jalan Puskesmas di Kabupaten Timor Tengah Selatan, 2019	157
<i>Thirteen Most Prevalent Diseases of Outpatient in in Community Health Center of Timor Tengah Selatan Regency, 2019</i>	<i>157</i>
4.2.10 Jumlah Bayi Lahir, Bayi Ditimbang dan Bayi Berat Badan Lahir Rendah (BBLR) Menurut Kecamatan di Kabupaten Timor Tengah Selatan, 2019	158
<i>Number of Health Facilities by Subdistrict in Timor Tengah Selatan Regency, 2018–2019.....</i>	<i>158</i>
4.2.11 Jumlah Ibu Hamil Melakukan Kunjungan K1 dan Kunjungan K4 Menurut Kecamatan di Kabupaten Timor Tengah Selatan, 2019.....	159
<i>Number of Pregnant Mother, First and Fourth Visits of Antenatal Care by Sub District in Timor Tengah Selatan Regency, 2019.....</i>	<i>159</i>
4.2.12 Jumlah Ibu Hamil, Imunisasi TT-1, dan Imunisasi TT-2 Menurut Kecamatan di Kabupaten Timor Tengah Selatan, 2019	160
<i>Number of Pregnant Mother, TT-1 Immunization, and TT-2 Immunization by Subdistrict in Timor Tengah Selatan Regency, 2019...</i>	<i>160</i>
4.2.13 Jumlah Kasus HIV/AIDS, Kematian Akibat AIDS dan Sipilis Menurut Kelompok Umur di Kabupaten Timor Tengah Selatan, 2019.....	161
<i>Number of Cases of HIV/AIDS, Death After AIDS and Syphilis by Age Group in Timor Tengah Selatan Regency, 2019.....</i>	<i>161</i>
4.2.14 Jumlah Kasus Tuberkulosis, Demam Berdarah-Dengue, Diare dan Malaria Menurut Kecamatan di Kabupaten Timor Tengah Selatan, 2019	162
<i>Number of Cases of Tuberculosis, Dengue Fever, Diarrhea, and Malaria by Subdistrict in Timor Tengah Selatan Regency, 2019</i>	<i>162</i>
4.2.15 Banyaknya PUS, Peserta KB Baru, dan Peserta Aktif KB Menurut Kecamatan di Kabupaten Timor Tengah Selatan, 2020	163
<i>Numbers of Childbearing Age Couple, New, and Active Family Planning Participant by Subdistrict in Timor Tengah Selatan Regency, 2020.....</i>	<i>163</i>

4.2.16	Banyaknya Peserta Aktif KB Menurut Metode Kontrasepsi yang Digunakan dan Kecamatan di Kabupaten Timor Tengah Selatan, 2020	164
	<i>Numbers of Active Family Planning Participant by Contraceptive Method and Subdistrict in Timor Tengah Selatan Regency, 2020</i>	164
4.2.17	Persentase Perempuan Berumur 15-49 Tahun yang Melahirkan 2 Tahun Terakhir Menurut Penolong Kelahiran Terakhir di Kabupaten Timor Tengah Selatan, 2020	165
	<i>Percentage of Woman Aged 15-49 Years Old Who Had Birth in The Two Years Preceding the Survey by Last Birth Attendant in Timor Tengah Selatan Regency, 2020</i>	165
4.2.18	Persentase Perempuan Berumur 15-49 Tahun yang Melahirkan 2 Tahun Terakhir Menurut Tempat Kelahiran Terakhir di Kabupaten Timor Tengah Selatan, 2020	166
	<i>Percentage of Woman Aged 15-49 Years Old Who Had Birth in The Two Years Preceding the Survey by Last Birth Place in Timor Tengah Selatan Regency, 2020</i>	166
4.2.19	Rata-Rata Lama Pemberian ASI Menurut Jenis Kelamin di Kabupaten Timor Tengah Selatan, 2019-2020	167
	<i>Average of Breast-Fed Duration by Sex in Timor Tengah Selatan Regency, 2019-2020</i>	167
4.3	AGAMA DAN SOSIAL LAINNYA	168
	RELIGION AND OTHER SOCIAL AFFAIRS	168
4.3.1	Jumlah Penduduk Menurut Kecamatan dan Agama yang Dianut di Kabupaten Timor Tengah Selatan, 2019	168
	<i>Population by Subdistrict and Religion in Timor Tengah Selatan Regency, 2019</i>	168
4.3.2	Jumlah Tempat Peribadatan Menurut Kecamatan di Kabupaten Timor Tengah Selatan, 2019	169
	<i>Number of Places of Worship by Subdistrict in Timor Tengah Selatan Regency, 2019</i>	169
4.3.3	Jumlah Desa ¹ /Kelurahan yang Mengalami Bencana Alam ² Menurut Kecamatan di Kabupaten Timor Tengah Selatan, 2018-2020	170
	<i>Number of Villages¹/Kelurahan that Had Natural Disaster² by Subdistrict in Timor Tengah Selatan Regency, 2018-2020</i>	170

	Halaman Page
4.3.4 Jumlah Jemaah Haji yang Diberangkatkan ¹ ke Tanah Suci Mekah Menurut Kecamatan di Kabupaten Timor Tengah Selatan, 2018-2020	173
<i>Number of Places of Worship by Subdistrict and Religion in Timor Tengah Selatan Regency, 2018-2020</i>	<i>173</i>
4.4 KEMISKINAN	174
POVERTY.....	174
4.4.1 Garis Kemiskinan, Jumlah, dan Persentase Penduduk Miskin di Kabupaten Timor Tengah Selatan, 2013–2020	174
<i>Poverty Line, Number, and Percentage of Poor People in Timor Tengah Selatan Regency, 2013–2020.....</i>	<i>174</i>
4.4.2 Indeks Kedalaman Kemiskinan dan Indeks Keparahan Kemiskinan di Kabupaten Timor Tengah Selatan, 2013–2020.....	175
<i>Poverty Gap Index and Poverty Severity Index in Timor Tengah Selatan Regency, 2013–2020</i>	<i>175</i>
4.4.3 Jumlah Rumah Tangga Sasaran Penerima Manfaat, Realisasi Beras Sejahtera Dan Keuangan Menurut Kecamatan di Kabupaten Timor Tengah Selatan, 2020	176
<i>Numbers of Household Benefit Recipients, Rice for The Poor and Payment Realization by Subdistrict in Timor Tengah Selatan Regency, 2020.....</i>	<i>176</i>
4.4.4 Jumlah Penerima Bantuan (Kepala Keluarga) dan Anggaran Bantuan Sosial Pangan Menurut Kecamatan di Kabupaten Timor Tengah Selatan, 2020	177
<i>Number of Aid Recipients (Head of Household) and Food Social Assistance Budget by Subdistrict in Timor Tengah Selatan Regency, 2020.....</i>	<i>177</i>
4.4.5 Persentase Rumah Tangga dengan Kepemilikan Aset di Kabupaten Timor Tengah Selatan, 2020.....	178
<i>Percentage of Household with Assets Ownership in Timor Tengah Selatan Regency, 2020.....</i>	<i>178</i>
4.4.6 Persentase Rumah Tangga yang Pernah Membeli Beras Sejahtera/Rastra Menurut Jumlah yang Dibeli/Diterima di Kabupaten Timor Tengah Selatan, 2020	179
<i>Percentage of Household Bought Rice for The Poor Based on The Amount Purchased in Timor Tengah Selatan Regency, 2020.....</i>	<i>179</i>

	Halaman
	Page
4.5 KRIMINALITAS	180
CRIMINALITY	180
4.5.1 Jumlah Tindak Pidana yang Dilaporkan, Risiko Penduduk Terkena Kejahatan per 100.000 Penduduk, Persentase Penyelesaian Tindak Pidana, dan Selang Waktu Terjadinya Kejahatan Menurut Kecamatan di Kabupaten Timor Tengah Selatan, 2018-2010	180
<i>Number of Crime Reported, Crime Rate per 100.000 Population, Clearance Rat, and Crime Clock by Subdistrict in Timor Tengah Selatan Regency, 2018-2020.....</i>	<i>180</i>
4.5.2 Jumlah Kasus, Korban Kecelakaan Lalu Lintas dan Kerugian Materi per Bulan di Wilayah Polres Timor Tengah Selatan, 2020	182
<i>Number of Traffic Accident, Victim and Material Loss per Months in Police Resort of Timor Tengah Selatan Working Area, 2020.....</i>	<i>182</i>
4.5.3 Jumlah dan Persentase Pelanggaran Lalu Lintas per Bulan di Wilayah Polres Timor Tengah Selatan, 2020	183
<i>Number and Percentage of Traffic Violation per Months in Police Resort of Timor Tengah Selatan Working Area, 2020</i>	<i>183</i>
4.5.4 Jumlah Pelanggaran Lalu Lintas Roda Empat Berdasarkan Jenisnya per Bulan di Wilayah Polres Timor Tengah Selatan, 2020	184
<i>Number of Traffic Violation of Four Wheels Vehicles per Months in Police Resort of Timor Tengah Selatan Working Area by Type of Violation, 2020.....</i>	<i>184</i>
4.5.5 Jumlah Pelanggaran Lalu Lintas Roda Dua di Wilayah Polres Timor Tengah Selatan Berdasarkan Jenisnya per Bulan, 2020	186
<i>Number of Traffic Violation of Two Wheels Vehicles in Police Resort of Timor Tengah Selatan Working Area by Type of Violation per Month, 2020.....</i>	<i>186</i>
4.5.6 Jumlah Perkara dan Terdakwa yang Diselesaikan oleh Pengadilan Negeri Soe Menurut Jenis Penyelesaian per Bulan, 2020	188
<i>Number of Cases and Defendants Received and Settled by Type per Month, 2020.....</i>	<i>188</i>
4.5.7 Jumlah Terdakwa yang Perkaranya Diselesaikan Menurut Kelompok Umur dan Jenis Kelamin per Bulan di Kabupaten Timor Tengah Selatan, 2020	189
<i>Number of Defendants Settled by Age Group and Sex per Month in Timor Tengah Selatan Regency, 2020.....</i>	<i>189</i>

	Halaman Page
4.5.8 Jumlah Terdakwa yang Perkaranya Diselesaikan Pengadilan Negeri SoE Menurut Sikap Terhadap Putusan per Bulan, 2020..... <i>Numbers of Defendants that Settled by Response to Adjudication per Month, 2020</i>	190 190
4.5.9 Jumlah Terdakwa yang Perkaranya Diselesaikan Pengadilan Negeri SoE Menurut Jenis Pekerjaan, 2019-2020	191
<i>Number and Percentage of Traffic Violation per Months in Police Resort of Timor Tengah Selatan Working Area, 2019-2020</i>	191
4.5.10 Jumlah Terdakwa Menurut Vonis Hukuman di Kabupaten Timor Tengah Selatan, 2019-2020.....	192
<i>Numbers of Defendants by Verdicts in Timor Tengah Selatan Regency, 2019-2020</i>	192
4.5.11 Jumlah Penghuni Rumah Tahanan Negara Kelas IIB SoE Menurut Jenis Kejahatan/Pelanggaran dan Status Penahanan, 2020	193
<i>Number of Inmate in State Jail Class IIB SoE by Kind of Crime and Incarceration Status, 2020</i>	193
5. PERTANIAN, KEHUTANAN, PETERNAKAN, DAN PERIKANAN/ AGRICULTURE, FORESTRY, LIVESTOCK, AND FISHERY	195
5.1 HORTIKULTURA	201
HORTICULTURE	201
5.1.1 Luas Panen Tanaman Sayuran Menurut Kecamatan dan Jenis Tanaman di Kabupaten Timor Tengah Selatan (ha), 2018 dan 2020. <i>Harvested Area of Vegetables by Subdistrict and Kind of Plant in Timor Tengah Selatan Regency (ha), 2019 and 2020</i>	201 201
5.1.2 Produksi Tanaman Sayuran Menurut Kecamatan dan Jenis Tanaman di Kabupaten Timor Tengah Selatan (kwintal), 2019 dan 2020..... <i>Production of Vegetables by Subdistrict and Kind of Plant in Timor Tengah Selatan Regency (quintal), 2019 dan 2020</i>	201 201
5.1.3 Luas Panen Tanaman Sayuran dan Buah-buahan Semusim Menurut Jenis Tanaman di Kabupaten Timor Tengah Selatan (ha), 2017–2020	221
<i>Harvested Area of Seasonal Vegetables and Fruits by Kind of Plant in Timor Tengah Selatan Regency (ha), 2017–2020</i>	221

	Halaman Page
5.1.4	Produksi Tanaman Sayuran dan Buah-buahan Semusim Menurut Jenis Tanaman di Kabupaten Timor Tengah Selatan (kuintal), 2017–2020 222
	<i>Production of Seasonal Vegetables and Fruits by Kind of Plant in Timor Tengah Selatan Regency (quintal), 2017–2020</i> 222
5.1.5	Luas Panen Tanaman Biofarmaka Menurut Kecamatan dan Jenis Tanaman di Kabupaten Timor Tengah Selatan (m ²), 2019 dan 2020 223
	<i>Harvested Area of Medicinal Plants by Subdistrict and Kind of Plant in Timor Tengah Selatan Regency (m²), 2019 and 2020</i> 223
5.1.6	Produksi Tanaman Biofarmaka Menurut Kecamatan dan Jenis Tanaman di Kabupaten Timor Tengah Selatan (kg), 2019 and 2020. 230
	<i>Production of Medicinal Plants by Subdistrict and Kind of Plant in Timor Tengah Selatan Regency (kg), 2019 and 2020</i> 230
5.1.7	Luas Panen Tanaman Biofarmaka Menurut Jenis Tanaman di Kabupaten Timor Tengah Selatan (m ²), 2017–2020 237
	<i>Harvested Area of Medicinal Plants by Kind of Plant in Timor Tengah Selatan Regency (m²), 2017–2020</i> 237
5.1.8	Produksi Tanaman Biofarmaka Menurut Jenis Tanaman di Kabupaten Timor Tengah Selatan (kg), 2017–2020 238
	<i>Production of Medicinal Plants by Kind of Plant in Timor Tengah Selatan Regency (kg), 2017–2020</i> 238
5.1.9	Luas Panen Tanaman Hias Menurut Kecamatan dan Jenis Tanaman di Kabupaten Timor Tengah Selatan (m ²), 2019 and 2020 238
	<i>Harvested Area of Ornamental Plants by Subdistrict and Kind of Plant in Timor Tengah Selatan Regency (m²), 2019 and 2020</i> 238
5.1.10	Produksi Tanaman Hias Menurut Kecamatan dan Jenis Tanaman di Kabupaten Timor Tengah Selatan (tangkai), 2019 and 2020 251
	<i>Production of Ornamental Plants by Subdistrict and Kind of Plant in Timor Tengah Selatan Regency (stalks), 2019 and 2020</i> 251
5.1.11	Luas Panen Tanaman Hias Menurut Jenis Tanaman di Kabupaten Timor Tengah Selatan (m ²), 2017–2020 263
	<i>Harvested Area of Ornamental Plants by Kind of Plant in Timor Tengah Selatan Regency (m²), 2017–2020</i> 263

	Halaman Page
5.1.12 Produksi Tanaman Hias Menurut Jenis Tanaman di Kabupaten Timor Tengah Selatan (tangkai), 2017–2020.....	264
<i>Production of Ornamental Plants by Kind of Plant n Timor Tengah Selatan Regencyity (stalks), 2017–2020</i>	264
5.1.13 Produksi Buah-buahan Menurut Kecamatan dan Jenis Tanaman di Kabupaten Timor Tengah Selatan (kuintal), 2019 and 2020.....	265
<i>Production of Fruits by Subdistrict and Kind of Plant in Timor Tengah Selatan Regency (quintal), 2019 and 2020</i>	265
5.1.14 Produksi Buah–Buahan dan Sayuran Tahunan Menurut Jenis Tanaman (ton) di Kabupaten Timor Tengah Selatan, 2017–2020	227
<i>Production of Annual Fruits and Vegetables by Kind of Plant in Timor Tengah Selatan Regency (ton), 2017–2020</i>	227
5.2 PERKEBUNAN.....	278
ESTATE CROPS	278
5.2.1 Luas Areal Tanaman Perkebunan Menurut Kecamatan dan Jenis Tanaman di Kabupaten Timor Tengah Selatan (ha), 2018 dan 2019.	278
<i>Planted Area of Estate Crops by Subdistrict and Type of Crops in Timor Tengah Selatan Regency (ha), 2018 dan 2019.....</i>	278
5.2.2 Produksi Perkebunan Menurut Kecamatan dan Jenis Tanaman di Kabupaten Timor Tengah Selatan (ton), 2018 dan 2019	282
<i>Production of Estate by Subdistrict and Type of Crops in Timor Tengah Selatan Regency (ton), 2018 and 2019</i>	282
5.3 TANAMAN PANGAN	286
FOOD CROPS	286
5.3.1 Luas Panen, Produksi, dan Produktivitas Padi Sawah Menurut Kecamatan di Kabupaten Timor Tengah Selatan, 2019	286
<i>Harvested Area, Production, and Productivity of Paddy by Subdistrict in Timor Tengah Selatan Regency, 2019.....</i>	286
5.3.2 Produksi Padi Setara Beras Menurut Kecamatan di Kabupaten Timor Tengah Selatan (ton), 2019.....	287
<i>Rice Equivalent Production by Subdistrict in Timor Tengah Selatan Regency (ton), 2019</i>	287

	Halaman Page
5.3.3 Luas Panen, Produksi dan Produktivitas Jagung Menurut Kecamatan di Kabupaten Timor Tengah Selatan, 2019	288
<i>Area Harvested, Productivity and Production of Maize by Subdistrict in Timor Tengah Selatan Regency, 2019.....</i>	<i>288</i>
5.3.4 Luas Panen, Produksi dan Produktivitas Kacang Kedelai Menurut Kecamatan di Kabupaten Timor Tengah Selatan, 2019	289
<i>Area Harvested, Productivity and Production of Soybeans by Subdistrict in Timor Tengah Selatan Regency, 2019.....</i>	<i>289</i>
5.3.5 Luas Panen, Produksi dan Produktivitas Jalar Menurut Kecamatan di Kabupaten Timor Tengah Selatan, 2019.....	290
<i>Area Harvested, Productivity and Production of Sweet Potatoes by Subdistrict in Timor Tengah Selatan Regency, 2019.....</i>	<i>290</i>
5.3.6 Luas Panen, Produksi dan Produktivitas Kacang Tanah Menurut Kecamatan di Kabupaten Timor Tengah Selatan, 2019	291
<i>Area Harvested, Productivity and Production of Peanuts by Subdistrict in Timor Tengah Selatan Regency, 2019.....</i>	<i>291</i>
5.3.7 Luas Panen, Produksi dan Produktivitas Kacang Hijau Menurut Kecamatan di Kabupaten Timor Tengah Selatan, 2019	292
<i>Area Harvested, Productivity and Production of Green Peas by Subdistrict in Timor Tengah Selatan Regency, 2019.....</i>	<i>292</i>
5.3.8 Luas Panen, Produksi dan Produktivitas Ubi Kayu Menurut Kecamatan di Kabupaten Timor Tengah Selatan, 2019	293
<i>Area Harvested, Productivity and Production of Cassava by Subdistrict in Timor Tengah Selatan Regency, 2019.....</i>	<i>293</i>
5.3.9 Luas Panen, Produksi dan Produktivitas Talas Menurut Kecamatan di Kabupaten Timor Tengah Selatan, 2019.....	294
<i>Area Harvested, Productivity and Production of Taro by Subdistrict in Timor Tengah Selatan Regency, 2019.....</i>	<i>294</i>
5.3.10 Perkembangan Luas Panen Tanaman Pangan di Kabupaten Timor Tengah Selatan, 2017-2019.....	295
<i>Growth of Area Harvested Food Crops in Timor Tengah Selatan Regency, 2017-2019.....</i>	<i>295</i>
5.3.11 Perkembangan Produksi Tanaman Pangan di Kabupaten Timor Tengah Selatan, 2017-2019.....	296
<i>Growth of Food Crops Production in Timor Tengah Selatan Regency, 2017-2019.....</i>	<i>296</i>

	Halaman
	Page
5.4 PETERNAKAN	297
LIVESTOCK	297
5.4.1 Populasi Ternak Menurut Jenis Ternak dan Kecamatan di Kabupaten Timor Tengah Selatan, 2020.....	297
<i>Livestock Population by Kind of Livestock and Subdistrict in Timor Tengah Selatan Regency, 2020</i>	297
5.4.2 Populasi Unggas Menurut Jenis Unggas dan Kecamatan di Kabupaten Timor Tengah Selatan, 2020.....	298
<i>Poultry Population by Kind of Poultry and Subdistrict in Timor Tengah Selatan Regency, 2020</i>	298
5.4.3 Banyaknya Ternak yang Dipotong di Rumah Potong Hewan (RPH) Menurut Jumlah dan Berat per Jenis Ternak setiap Bulan di Kabupaten Timor Tengah Selatan, 2020.....	299
<i>Number of Monthly Livestock Slaughtered at Slaughtering House (Abattoir) by Number and Weight of Livestock in Timor Tengah Selatan Regency, 2020</i>	299
5.5 KEHUTANAN	300
FORESTRY	300
5.5.1 Luas Kawasan Hutan Menurut Pola Tata Guna Lahan dan Kecamatan di Kabupaten Timor Tengah Selatan, 2019.....	300
<i>Extent of Forest Area by Type of Land Use and Subdistrict in Timor Tengah Selatan Regency, 2019</i>	300
5.5.2 Produksi Kayu Hutan Menurut Jenisnya di Kabupaten Timor Tengah Selatan (m ³), 2018-2020.....	301
<i>Timber Production by Type of Product in Timor Tengah Selatan Regency (m³), 2018-2020</i>	301
5.6 PERIKANAN	303
FISHING	303
5.6.1 Jumlah Rumah Tangga Perikanan Laut Menurut Kategori Usaha di Kabupaten Timor Tengah Selatan, 2019-2020.....	303
<i>Numbers of Marine Fisheries Household by Categories In Timor Tengah Selatan Regency, 2019-2020</i>	303

	Halaman Page
5.6.2 Jumlah Perahu/Kapal Penangkap Ikan Menurut Jenisnya di Kabupaten Timor Tengah Selatan, 2019-2020	304
<i>Numbers of Marine Fisheries Boat by Type of Boat In Timor Tengah Selatan Regency, 2019-2020</i>	<i>304</i>
5.6.3 Jumlah Alat Penangkap Ikan Menurut Jenisnya di Kabupaten Timor Tengah Selatan, 2019-2020	305
<i>Numbers of Marine Fishing Gear by Type of Gear In Timor Tengah Selatan Regency, 2019-2020</i>	<i>305</i>
5.6.4 Produksi dan Nilai Produksi Perikanan Tangkap Menurut Jenis Penangkapan di Kabupaten Timor Tengah Selatan, 2020	306
<i>Production and Production Value of Fish Capture by Type of Captures In Timor Tengah Selatan Regency, 2020.....</i>	<i>306</i>
5.6.5 Produksi dan Nilai Produksi Perikanan Tangkap di Perairan Umum Kabupaten Timor Tengah Selatan, 2020	307
<i>Production and Production Value of Inland Open WaterCapture Fisheries In Timor Tengah Selatan Regency, 2020.....</i>	<i>307</i>
5.6.6 Produksi dan Nilai Produksi Perikanan Budidaya Menurut Jenis Budidaya di Kabupaten Timor Tengah Selatan, 2020	308
<i>Production and Production Value of Aquaculture by Type of Culture In Timor Tengah Selatan Regency, 2020</i>	<i>308</i>
5.6.7 Produksi Ikan Laut Menurut Jenis Ikan di Kabupaten Timor Tengah Selatan (ton), 2019-2020	309
<i>Sea Fishertis Production by Type In Timor Tengah Selatan Regency (ton), 2019-2020</i>	<i>309</i>
5.6.8 Produksi Ikan Air Tawar Menurut Jenis Ikan di Kabupaten Timor Tengah Selatan (ton), 2019-2020	310
<i>Water Fishertis Production by Type In Timor Tengah Selatan Regency (ton), 2019-2020</i>	<i>310</i>
6. INDUSTRI, PERTAMBANGAN, DAN ENERGI/INDUSTRY, MINING, AND ENERGY	311
6.1 Daya Terpasang, Produksi, dan Distribusi Listrik PT. PLN (Persero) ULP Soe, 2018-2020	319
<i>Installed Electricity Power, Production, and Distribution of PT. PLN (Persero) ULP Soe, 2018-2020.....</i>	<i>319</i>

	Halaman Page
6.2	Jumlah Pelanggan Listrik Menurut Kantor Unit di Pt. PLN (Persero) ULP Soe, 2016–2020 320 <i>Number of Electricity Customers by Unit Office in PT. PLN (Persero) ULP SoE, 2016–2020</i> 320
6.3	Jumlah Pelanggan dan Air yang Disalurkan Menurut Kecamatan di Kabupaten Timor Tengah Selatan, 2020 321 <i>Number of Customers and Distributed Water by Subdistrict in Timor Tengah Selatan Regency, 2020</i> 321
6.4	Jumlah Pelanggan Air Bersih Menurut Kategori Pelanggan di Kabupaten Timor Tengah Selatan, 2018-2020 322 <i>Numbers of Water Customers by Costomer in Timor Tengah Selatan Regency, 2018-2020</i> 322
6.5	Jumlah Air Minum yang Disalurkan Menurut Kategori Pelanggan di Kabupaten Timor Tengah Selatan, 2020 323 <i>Numbers of Water Supply by Customer Type in Timor Tengah Selatan Regency, 2020</i> 323
6.6	Perkembangan Produksi Air Bersih di Kabupaten Timor Tengah Selatan, 2018-2020 324 <i>Progress of Water in Timor Tengah Selatan Regency, 2018-2020</i> 324
6.7	Jumlah Usaha, Luas Areal dan Tenaga Kerja Perusahaan Pertambangan di Kabupaten Timor Tengah Selatan, 2017-2019 325 <i>Numbers of Entrerprises, Area and Workers Engaged of Mining Companies in Timor Tengah Selatan Regency, 2017-2019</i> 325
6.8	Potensi Beberapa Bahan Galian di KAbupaten Timor Tengah Selatan, 2020 326 <i>Potential of Some Rocklike Quarrying in Timor Tengah Selatan Regency, 2020</i> 326
6.9	Penggunaan Bahan Galian Batuan menurut Jenisnya di Kabupaten Timor Tengah Selatan, 2020 327 <i>Use of Rocklike Quarrying by Kind of Quarrying in Timor Tengah Selatan Regency, 2020</i> 327
6.10	Jumlah Perusahaan dan Tenaga Kerja Menurut Industri di Kabupaten Timor Tengah Selatan, 2020 330 <i>Number of Establishments and Workers Engaged by Industry in Timor Tengah Selatan Regency, 2020</i> 330

	Halaman Page
6.11	Jumlah Perusahaan Menurut Golongan Industri dan Kecamatan di Kabupaten Timor Tengah Selatan, 2020..... 331
	<i>Number of Establishments by Industry Type and Subdistrict, 2020..... 331</i>
6.12	Jumlah Tenaga Kerja Menurut Golongan Industri dan Kecamatan di Kabupaten Timor Tengah Selatan, 2020..... 332
	<i>Number of Workers by Industry Type and Subdistrict in Timor Tengah Selatan Regency, 2020..... 332</i>
6.13	Indeks Kemahalan Konstruksi (IKK) di Kabupaten Timor Tengah Selatan, 2015-2020..... 333
	<i>Construction Cost Lines Index in Timor Tengah Selatan Regency, 2015-2020..... 333</i>
7.	PARIWISATA/TOURISM 335
7.1	Jumlah Rumah Makan/Restoran Menurut Kecamatan di Kabupaten Timor Tengah Selatan, 2017–2020 341
	<i>Number of Restaurants by Subdistrict in Timor Tengah Selatan Regency, 2017–2020..... 341</i>
7.2	Jumlah Hotel di Kabupaten Timor Tengah Selatan, 2017 -2019..... 342
	<i>Number of Hotels in Timor Tengah Selatan Regency, 2017-2019..... 342</i>
7.3	Jumlah Wisatawan Domestik dan Mancanegara per Kecamatan dan Jenis Kelamin di Kabupaten Timor Tengah Selatan, 2020..... 343
	<i>Number of Domestic and Foreign Tourists by Subdistrict and Sex in Timor Tengah Selatan Regency, 2020..... 343</i>
7.4	Jumlah Pengunjung Objek Wisata di Kabupaten Timor Tengah Selatan, 2020 344
	<i>Number of Tourist Attraction Visitors in Timor Tengah Selatan Regency, 2020..... 344</i>
7.5	Jumlah Wisatawan Mancanegara Menurut Negara Asal di Kabupaten Timor Tengah Selatan, 2020 345
	<i>Number of Foreign Tourist by Origin Country in Timor Tengah Selatan Regency, 2020 345</i>

8.	TRANSPORTASI DAN KOMUNIKASI/TRANSPORTATION AND COMMUNICATION	347
8.1	TRANSPORTASI.....	355
	TRANSPORTATION	355
8.1.1	Panjang Jalan Menurut Tingkat Kewenangan Pemerintahan di Kabupaten Timor Tengah Selatan (km), 2018–2020	355
	<i>Length of Roads by Level of Government Authority in Timor Tengah Selatan Regency (km), 2018–2020.....</i>	355
8.1.2	Panjang Jalan Negara Menurut Jenis Permukaan Jalan di Kabupaten Timor Tengah Selatan (km), 2018–2020	356
	<i>Length of State Roads by Type of Road Surface in Timor Tengah Selatan Regency (km), 2018–2020.....</i>	356
8.1.3	Panjang Jalan Provinsi Menurut Jenis Permukaan Jalan di Kabupaten Timor Tengah Selatan (km), 2017–2019	357
	<i>Length of Province Roads by Type of Road Surface in Timor Tengah Selatan Regency (km), 2017–2019.....</i>	357
8.1.4	Panjang Jalan Kabupaten Menurut Jenis Permukaan Jalan di Kabupaten Timor Tengah Selatan (km), 2018–2020	358
	<i>Length of Regency Roads by Type of Road Surface in Timor Tengah Selatan Regency (km), 2018–2020</i>	358
8.1.5	Panjang Jalan Negara Menurut Kondisi Jalan di Kabupaten Timor Tengah Selatan (km), 2018–2020.....	359
	<i>Length of State Roads by Condition of Roads in Timor Tengah Selatan Regency (km), 2018–2020.....</i>	359
8.1.6	Panjang Jalan Provinsi Menurut Kondisi Jalan di Kabupaten Timor Tengah Selatan (km), 2018–2020.....	360
	<i>Length of Province Roads by Condition of Roads in Timor Tengah Selatan Regency (km), 2018–2020.....</i>	360
8.1.7	Panjang Jalan Kabupaten Menurut Kondisi Jalan di Kabupaten Timor Tengah Selatan (km), 2018–2020	361
	<i>Length of Regency Roads by Condition of Roads in Timor Tengah Selatan Regency (km), 2018–2020.....</i>	361

	Halaman Page
8.1.8 Jumlah Kendaraan Bermotor di Kabupaten Timor Tengah Selatan (km), 2018–2020.....	362
<i>Number of Motor Vehicles by Type of Motor Vehicles in Timor Tengah Selatan Regency (km), 2018–2020.....</i>	<i>362</i>
8.2 KOMUNIKASI.....	363
COMMUNICATION.....	363
8.2.1 Jumlah Kantor Pos Pembantu Menurut Kecamatan di Kabupaten Timor Tengah Selatan, 2017–2020	363
<i>Number of Post Offices Subsidiaries by Subdistrict in Timor Tengah Selatan Regency, 2017–2020.....</i>	<i>363</i>
8.2.2 Jumlah Surat yang Dikirim Lewat Kantor Pos Menurut Jenis Surat per Tahun di Kabupaten Timor Tengah Selatan, 2016–2020.....	364
<i>Number of Sent Postal Mails Through Post Office by Type of Mail per Year in Timor Tengah Selatan Regency, 2016–2020.....</i>	<i>364</i>
8.2.3 Banyaknya Uang yang Diweselkan dan Barang yang Dipaketkan di Kabupaten Timor Tengah Selatan, 2020.....	365
<i>Number of Money Ordered and Package Delivery in Timor Tengah Selatan Regency, 2020.....</i>	<i>365</i>
9. PERBANKAN, KOPERASI, DAN HARGA-HARGA/BANKING, COOPERATIVE, AND PRICES	367
9.1 Jumlah Koperasi Aktif Menurut Kecamatan di Kabupaten Timor Tengah Selatan, 2017–2020.....	373
<i>Number of Active Cooperative by Subdistrict in Timor Tengah Selatan Regency, 2017–2020.....</i>	<i>373</i>
9.2 Jumlah Koperasi Menurut Jenis Koperasi dan Kecamatan di Kabupaten Timor Tengah Selatan, 2020.....	374
<i>Number of Cooperative by Kind of Cooperative and Subdistrict in Timor Tengah Selatan Regency, 2020.....</i>	<i>374</i>
9.3 Jenis-Jenis Koperasi Kabupaten Timor Tengah Selatan, 2017-2020...	375
<i>Cooperative Types in Timor Tengah Selatan Regency, 2017 - 2020</i>	<i>375</i>
9.4 Jumlah Barang dan Nilai Kredit yang Dikurcurkan PT Pegadaian SoE per Bulan di kabupaten Timor Tengah Selatan, 2020.....	376
<i>Number of Goods and Credit Value by Pawnshop SoE per Months in Timor Tengah Selatan Regency, 2020.....</i>	<i>376</i>

	Halaman Page
9.5	Jumlah Barang dan Nilai Pelunasan yang Dikucurkan PT Pegadaian SoE per Bulan di kabupaten Timor Tengah Selatan, 2020..... 377 <i>Number of Goods and Credit Value by Pawnshop SoE per Months in Timor Tengah Selatan Regency, 2020..... 377</i>
9.6	Jumlah dan Nilai Tabungan Menurut Jenis Bank di Kabupaten Timor Tengah Selatan, 2020 378 <i>Number and Value of Accounts by Bank Type in Timor Tengah Selatan Regency, 2020 378</i>
9.7	Jumlah Nasabah yang Memperoleh Kredit dan Nilai Kredit yang Disalurkan di Kabupaten Timor Tengah Selatan, 2020..... 379 <i>Number of Creditor and Value of Credit Granted in Timor Tengah Selatan Regency, 2020..... 379</i>
9.8	Rata-rata Harga 20 Komoditas Pokok di Kabupaten Timor Tengah Selatan, 2020 380 <i>Average Price of 20 Main Commodity in Timor Tengah Selatan Regency, 2020 380</i>
9.9	Penerbitan Dokumen Surat Izin Usaha dan Non-Izin Kabupaten Timor Tengah Selatan, 2018-2020..... 381 <i>Issuance of Business Permit and Non-Permit Documents Timor Tengah Selatan Regency, 2018-2020..... 381</i>
10.	PENGELUARAN PENDUDUK/POPULATION EXPENDITURE 383
10.1	Rata-rata Pengeluaran per Kapita Sebulan Menurut Kelompok Komoditas (rupiah) di Kabupaten Timor Tengah Selatan, 2019 dan 2020 391 <i>Monthly Average Expenditure per Capita by Commodity Group (rupiahs) in Timor Tengah Selatan Regency, 2019 and 2020 391</i>
10.2	Persentase Pengeluaran per Kapita Sebulan Menurut Kelompok Komoditas di Kabupaten Timor Tengah Selatan, 2019 dan 2020..... 392 <i>Percentage of Monthly Expenditure per Capita by Commodity Group in Timor Tengah Selatan Regency, 2019 and 2020 392</i>
10.3	Persentase Penduduk Menurut Golongan Pengeluaran Per Kapita Sebulan di Kabupaten Timor Tengah Selatan, 2019 dan 2020..... 393 <i>Percentage of Population by Per Capita Spending Group a Month in Timor Tengah Selatan Regency, 2019 and 2020..... 393</i>

10.4	Persentase Rumah Tangga Menurut Golongan Pengeluaran Per Kapita Sebulan di Kabupaten Timor Tengah Selatan, 2019 dan 2020	394
	<i>Percentage of Household by Per Capita Spending Group a Month in Timor Tengah Selatan Regency, 2019 and 2020.....</i>	394
10.5	Pengeluaran Rata-Rata per Kapita Sebulan Kelompok Makanan Menurut Golongan Pengeluaran di Kabupaten Timor Tengah Selatan, 2020	395
	<i>Monthly Average Expenditure per Capita of Food Commodity by Group of Expenditure in Timor Tengah Selatan Regency, 2020</i>	395
10.6	Pengeluaran Rata-Rata per Kapita Sebulan Kelompok Bukan Makanan Menurut Golongan Pengeluaran di Kabupaten Timor Tengah Selatan, 2020	398
	<i>Monthly Average Expenditure per Capita of Non-Food Commodity by Group of Expenditure in Timor Tengah Selatan Regency, 2020.....</i>	398
11.	PERDAGANGAN/TRADE	401
11.1	Jumlah Sarana Perdagangan Menurut Jenisnya di Kabupaten Timor Tengah Selatan, 2017–2020	409
	<i>Number of Trading Facilities by Type of Facility in Timor Tengah Selatan Regency, 2017–2020</i>	409
11.2	Jumlah Perusahaan/Usaha Menurut Jenis Usaha di Kabupaten Timor Tengah Selatan, 2017-2020	410
	<i>Number of Establishments by Trade Scale Type in Timor Tengah Selatan Regency, 2017-2020</i>	410
11.3	Jumlah Perusahaan/Usaha Menurut Bentuk Badan Hukum di Kabupaten Timor Tengah Selatan, 2018-2020	411
	<i>Number of Establishments by Type of Legal Entity Type in Timor Tengah Selatan Regency, 2018-2020</i>	411
11.4	Jumlah Pasar Tradisional Menurut Frekuensi Kegiatan dan Kecamatan di Kabupaten Timor Tengah Selatan, 2020	412
	<i>Number of Traditional Markets by Market Frequency and Subdistrict in Timor Tengah Selatan Regency, 2020.....</i>	412

12. SISTEM NERACA REGIONAL/SYSTEM OF REGIONAL ACCOUNTS.....	413
12.1. Produk Domestik Regional Bruto Atas Dasar Harga Berlaku Menurut Lapangan Usaha di Kabupaten Timor Tengah Selatan (miliar rupiah), 2016–2020.....	421
<i>Gross Regional Domestic Product at Current Market Prices by Industry in Timor Tengah Selatan Regency (billion rupiahs), 2016–2020.....</i>	421
12.2 Produk Domestik Regional Bruto Atas Dasar Harga Konstan 2010 Menurut Lapangan Usaha di Kabupaten Timor Tengah Selatan (miliar rupiah), 2016–2020.....	423
<i>Gross Regional Domestic Product at 2010 Constant Market Prices by Industry in Timor Tengah Selatan Regency (billion rupiahs), 2016–2020.....</i>	423
12.3 Distribusi Persentase Produk Domestik Regional Bruto Atas Dasar Harga Berlaku Menurut Lapangan Usaha di Kabupaten Timor Tengah Selatan, 2016–2020.....	425
<i>Percentage Distribution of Gross Regional Domestic Product at Current Market Prices by Industry in Timor Tengah Selatan Regency, 2016–2020.....</i>	425
12.4 Laju Pertumbuhan Produk Domestik Regional Bruto Atas Dasar Harga Konstan 2010 Menurut Lapangan Usaha di Kabupaten Timor Tengah Selatan (persen), 2016–2020.....	427
<i>Growth Rate of Gross Regional Domestic Product at 2010 Constant Market Prices by Industry in Timor Tengah Selatan Regency (percent), 2016–2020.....</i>	427
12.5 Produk Domestik Regional Bruto Atas Dasar Harga Berlaku Menurut Jenis Pengeluaran di Kabupaten Timor Tengah Selatan (miliar rupiah), 2015–2019.....	429
<i>Gross Regional Domestic Product at Current Market Prices by Type of Expenditure in Timor Tengah Selatan Regency (billion rupiahs), 2015–2019.....</i>	429

	Halaman Page
12.6	Produk Domestik Regional Bruto Atas Dasar Harga Konstan 2010 Menurut Jenis Pengeluaran di Kabupaten Timor Tengah Selatan (miliar rupiah), 2015-2019 430 <i>Gross Regional Domestic Product at 2010 Constant Market Prices by Type of Expenditure in Timor Tengah Selatan Regency (billion rupiahs), 2015-2019..... 430</i>
12.7	Indeks Implisit Produk Domestik Regional Bruto Kabupaten Timor Tengah Selatan Menurut Lapangan Usaha (persen), 2016-2020 431 <i>Implicit Rate of Timor Tengah Selatan Gross Regional Domestic Product by Industry in Regency (percent), 2016-2020..... 431</i>
12.8	Laju Indeks Implisit Produk Domestik Regional Bruto Kabupaten Timor Tengah Selatan Menurut Lapangan Usaha (persen), 2016-2020 432 <i>Implicit Growth Rate of Timor Tengah Selatan Gross Regional Domestic Product by Industry in Regency (percent), 2016-2019 432</i>
13.	PERBANDINGAN ANTAR KABUPATEN/KOTA/ REGENCY/ MUNICIPAL COMPARISON 433
13.1	Jumlah Penduduk Menurut Kabupaten/Kota di Provinsi Nusa Tenggara Timur (ribu), 2016-2020..... 441 <i>Population by Regency/Municipality in Nusa Tenggara Timur Province (thousand), 2016-2020..... 441</i>
13.2	Laju Pertumbuhan Penduduk Menurut Kabupaten/Kota di Provinsi Nusa Tenggara Timur (persen), 2016-2020 442 <i>Growth of Population by Regency/Municipality in Nusa Tenggara Timur Province (percent), 2016-2020 442</i>
13.3	Jumlah Penduduk Miskin Menurut Kabupaten/Kota di Provinsi Nusa Tenggara Timur (ribu), 2016-2020..... 443 <i>Number of Poor Population by Regency/Municipality in Nusa Tenggara Timur Province (thousand), 2016-2020 443</i>
13.4	Indeks Pembangunan Manusia Menurut Kabupaten/Kota di Provinsi Nusa Tenggara Timur, 2016-2020..... 444 <i>Human Development Index by Regency/Municipality in Nusa Tenggara Timur Province, 2016-2020 444</i>

13.5	Angka Harapan Hidup, Harapan Lama Sekolah dan Rata-rata Lama Sekolah di Provinsi Nusa Tenggara Timur Menurut Kabupaten/Kota, 2016-2020.....	445
	<i>Life Expectancy, Expected Years of Schooling and Mean Years Schooling of Nusa Tenggara Timur Province by Regency/ Municipality, 2016-2020</i>	<i>445</i>
13.6	Persentase dan Kepadatan Penduduk Menurut Kabupaten/Kota di Provinsi Nusa Tenggara Timur, 2020	448
	<i>Percentage and Density of Population by Regency/Municipality in Nusa Tenggara Timur Province, 2020.....</i>	<i>448</i>
13.7	Pengeluaran Riil per Kapita Menurut Kabupaten/Kota di Provinsi Nusa Tenggara Timur (ribu rupiah), 2016-2020	449
	<i>Per Capita Expenditure by Regency/Municipality in Nusa Tenggara Timur Province (thousand rupiah), 2016-2020.....</i>	<i>449</i>
13.8	Produk Domestik Regional Bruto Atas Dasar Harga Berlaku Menurut Kabupaten/Kota di Provinsi Nusa Tenggara Timur (miliar rupiah), 2016-2020.....	450
	<i>Gross Regional Domestic Product at Current Market Price by Regency/ Municipality in Nusa Tenggara Timur Province (billion rupiah), 2016-2020.....</i>	<i>450</i>
13.9	Produk Domestik Regional Bruto Atas Dasar Harga Konstan 2010 Menurut Kabupaten/Kota di Provinsi Nusa Tenggara Timur (miliar rupiah), 2016-2020	451
	<i>Gross Regional Domestic Product at 2010 Constant Market Price by Regency/Municipality in Nusa Tenggara Timur Province (billion rupiah), 2016-2020.....</i>	<i>451</i>
13.10	Laju Pertumbuhan Produk Domestik Regional Bruto Atas Dasar Harga Konstan 2010 Menurut Kabupaten/Kota di Provinsi Nusa Tenggara Timur (miliar rupiah), 2016-2020	452
	<i>Growth Rate of Gross Regional Domestic Product at 2010 Constant Market Price by Regency/Municipality in Nusa Tenggara Timur Province (billion rupiah), 2016-2020</i>	<i>452</i>

13.11	Persentase Kontribusi Terhadap Jumlah Produk Domestik Regional Bruto Seluruh Kabupaten/Kota di Provinsi Nusa Tenggara Timur, 2016–2020.....	453
	<i>Percentage Contribution to The Total Gross Regional Domestic Product by All Regency/Municipality in Nusa Tenggara Timur Province, 2016–2020.....</i>	<i>453</i>

<https://timortengahselatankab.bps.go.id>

DAFTAR GAMBAR/LIST OF FIGURES

		Halaman Page
1.1	Tinggi Wilayah Menurut Kecamatan di Kabupaten Timor Tengah Selatan (km), 2020.....	7
	<i>Altitude by Subdistrict in Timor Tengah Selatan Regency (km), 2020....</i>	7
1.2	Jumlah Hari Hujan Menurut Bulan di Stasiun Klimatologi Klas II Lasiana Kupang, 2020.....	8
	<i>Number of Rainy Days by Months at Lasiana Kupang Class II Climatology Station, 2020... ..</i>	8
2.1	Jumlah Anggota Dewan Perwakilan Rakyat Daerah Menurut Tingkat Pendidikan dan Jenis Kelamin di Kabupaten Timor Tengah Selatan, 2020	23
	<i>Number of Regional House of Representatives's Members by Levels of Education and Sex in Timor Tengah Selatan Regency, 2020.....</i>	23
2.2	5 Kecamatan Dengan Persentase Target dan Realisasi Pajak Bumi dan Bangunan (PBB) Terkecil di Kabupaten Timor Tengah Selatan, 2020	24
	<i>5 Subdistrict With The Smallest Percentage of Earth and Building Tax in Timor Tengah Selatan Regency, 2020... ..</i>	24
3.1	Jumlah Tenaga Kerja Indonesia Asal Kabupaten Timor Tengah Selatan Menurut Jenis Kelamin, 2016-2020	65
	<i>Number of Indonesian Workers from Regency Timor Tengah Selatan by Sex, 2016-2020.....</i>	65
3.2	Persentase penduduk Berumur 15 Tahun ke Atas yang Bekerja Seminggu yang Lalu Menurut Lapangan Usaha, 2020.....	66
	<i>Population Percentage of Aged 15 Years Old and Over Who Worked During Previous Week by Main Industry, 2020.....</i>	66

4.1	Persentase Penduduk Berumur 5 Tahun ke Atas Menurut Status Pendidikan dan Jenis Kelamin di Kabupaten Timor Tengah Selatan, 2020	97
	<i>Percentage Population Age 5 Years Old and Over by Education Status and Sex in Timor Tengah Selatan Regency, 2020.....</i>	97
4.2	Angka Partisipasi Murni (APM) dan Angka Partisipasi Kasar (APK) Menurut Jenjang Pendidikan di Kabupaten Timor Tengah Selatan, 2020.....	98
	<i>Net Participation Rates and Gross Participation Rates by Educational Level in Timor Tengah Selatan Regency, 2020.....</i>	98
5.1	Luas Panen Tanaman Sayuran menurut Jenis Tanaman di Kabupaten Timor Tengah Selatan (ton), 2020	199
	<i>Harvested Area by Vegetable by Kind of Plant in Timor Tengah Selatan Regency (ton), 2020.....</i>	199
5.2	Produksi Tanaman Biofarmaka Menurut Jenis Tanaman di Kabupaten Timor Tengah Selatan (kg), 2020.....	200
	<i>Production of Medical Plants by Kind of Plant in Timor Tengah Selatan Regency (kg), 2020.....</i>	200
6.1	Jumlah Perusahaan dan Tenaga Kerja Menurut Golongan Industri dan Kecamatan di Kabupaten Timor Tengah Selatan, 2020	317
	<i>Number of Establishments and Workers by Industry Type and Subdistrict in Timor Tengah Selatan Regency, 2020.....</i>	317
6.2	Indeks Kemahalan Konstruksi (IKK) di Kabupaten Timor Tengah Selatan, 2015-2020	318
	<i>Construction Cost Lines Index in Timor Tengah Selatan Regency, 2015-2020.....</i>	318
7.1	Jumlah Rumah Makan/Restoran di Kabupaten Timor Tengah Selatan, 2017–2020	339
	<i>Number of Restaurants in Timor Tengah Selatan Regency, 2017-2020.....</i>	339

7.2	Jumlah Wisatawan Domestik dan Mancanegara Menurut Jenis Kelamin di Kabupaten Timor Tengah Selatan, 2020.....	340
	<i>Number of Domestic and Foreign Tourists by Sex in Timor Tengah Selatan Regency, 2020.....</i>	340
8.1	Panjang Jalan Kabupaten Menurut Jenis Permukaan Jalan di Kabupaten Timor Tengah Selatan (km), 2020.....	353
	<i>Length of Regency Roads by Type of Road Surface in Timor Tengah Selatan Regency (km), 2020</i>	353
8.2	Jumlah Surat yang Dikirim Lewat Kantor Pos Menurut Jenis Surat per Tahun di Kabupaten Timor Tengah Selatan, 2016–2020.....	354
	<i>Number of Sent Postal Mails Through Pos Office by Type of Mail per Year in Timor Tengah Selatan Regency, 2016–2020.....</i>	354
9.1	Persentase Nasabah yang Memperoleh Kredit yang Disalurkan di Kabupaten Timor Tengah Selatan (%), 2020	371
	<i>Percentage of Creditor of Credit Granted in Timor Tengah Selatan Regency(%), 2020.....</i>	371
9.2	Jumlah Barang Kredit yang Dikururkan PT Pegadaian SoE per Bulan di kabupaten Timor Tengah Selatan, 2020.....	372
	<i>Number of Goods Credit by Pawnshop SoE per Months in Timor Tengah Selatan Regency, 2020.....</i>	372
10.1	Rata-rata Pengeluaran per Kapita Sebulan Menurut Kelompok Komoditas Makanan (rupiah) di KabupatenTimor Tengah Selatan, 2019 dan 2020	389
	<i>Monthly Average Expenditure per Capita by Food Commodity Group (rupiahs) in Timor Tengah Selatan Regency, 2019 and 2020</i>	389
10.2	Rata-rata Pengeluaran per Kapita Sebulan Menurut Kelompok Komoditas Bukan Makanan (rupiah) di Kabupaten Timor Tengah Selatan, 2019 dan 2020.....	390
	<i>Monthly Average Expenditure per Capita by Non-Food Commodity Group (rupiahs) in Timor Tengah Selatan Regency, 2019 and 2020... ..</i>	390

11.1	Jumlah Sarana Perdagangan di Kabupaten Timor Tengah Selatan, 2017-2020.....	407
	<i>Number of Trading Facilities in Timor Tengah Selatan Regency, 2017-2020</i>	<i>407</i>
11.2	Jumlah Perusahaan/Usaha Menurut Jenis Usaha di Kabupaten Timor Tengah Selatan, 2020.....	408
	<i>Number of Establishments by Trade Scale Type in Timor Tengah Selatan Regency, 2017–2020... ..</i>	<i>408</i>
12.1	Laju Pertumbuhan Produk Domestik Regional Bruto Atas Dasar Harga Konstan 2010 Menurut Lapangan Usaha di Kabupaten Timor Tengah Selatan (persen), 2020.....	419
	<i>Growth Rate of Gross Regional Domestic Product at 2010 Constant Market Prices by Industry in Timor Tengah Selatan Regency (percent), 2020</i>	<i>419</i>
12.2	Distribusi Persentase Produk Domestik Regional Bruto Atas Dasar Harga Berlaku Menurut Lapangan Usaha di Kabupaten Timor Tengah Selatan, 2018–2020.. ..	420
	<i>Percentage Distribution of Gross Regional Domestic Product at Current Market Prices by Industry in Timor Tengah Selatan Regency, 2018–2020.....</i>	<i>420</i>
13.1	Jumlah Penduduk Miskin Menurut Kabupaten/Kota di Provinsi Nusa Tenggara Timur (ribu), 2016–2020.....	439
	<i>Number of Poor Population by Regency/Municipality in Nusa Tenggara Timur Province (thousand), 2016–2020.....</i>	<i>439</i>
13.2	Laju Pertumbuhan Produk Domestik Regional Bruto Atas Dasar Harga Konstan 2010 Menurut Kabupaten/Kota di Pulau Timor (miliar rupiah), 2019 dan 2020	440
	<i>Growth Rate of Gross Regional Domestic Product at 2010 Constant Market Price by Regency/Municipality in Timor Island (billion rupiah), 2019 and 2020.....</i>	<i>440</i>

PENJELASAN UMUM/EXPLANATORY NOTES

Tanda-tanda, satuan-satuan, dan lain-lainnya yang digunakan dalam publikasi ini adalah sebagai berikut:

Symbols, measurement units, and acronyms which are used in this publication, are as follows:

1. TANDA-TANDA/SYMBOLS

Data tidak tersedia/Data not available	: ...
Tidak ada atau nol /Null or zero	: -
Data dapat diabaikan/Data negligible	: 0
Tanda decimal/Decimal point	: ,
Data tidak dapat ditampilkan/Not applicable	: NA
Angka estimasi/Estimated figures	: e
Angka diperbaiki/Revised figures	: r
Angka sementara/Preliminary figures	: x
Angka sangat sementara/Very preliminary figures	: xx
Angka sangat sangat sementara/Very very preliminary figures	: xxx

2. SATUAN/UNITS

barel/barrel	: 158,99 liter/litres = 1/6,2898 m ³
hektar (ha)/hectare (ha)	: 10 000 m ²
kilometer (km)/kilometres (km)	: 1 000 meter/meters (m)
knot/knot	: 1,8523 km/jam (km/hour)
kuintal/quintal	: 100 kg
KWh	: 1 000 Watt hour
MWh	: 1 000 KWh
liter (untuk beras)/litre (for rice)	: 0,80 kg
MMSCF	: 1/35,3 m ³
metrik ton (m.ton)/metric ton (m. ton)	: 0,98421 long ton = 1 000 kg
ons/ounce	: 28,31 gram/grams
ton	: 1 000 kg

Satuan lain: buah, dus, butir, helai/lembar, kaleng, batang, pulsa, ton kilometer (ton-km), jam, menit, persen (%).

Other units: unit, pack, pieces, sheet, tin, pulse, ton-kilometres(ton-km), hour, minute, percent (%).

Perbedaan angka di belakang koma disebabkan oleh pembulatan angka.
The difference in decimal numbers is caused by rounding.

DAFTAR SINGKATAN/ LIST OF ABBREVIATIONS

MOP	: Metode Operasi Pria
IUD	: <i>Intrauterine device</i>
PUS	: Pasangan Usia Subur
BCG	: Bacillus Calmette Guerin
DPT	: Difteri, Pertusis, Tetanus
TT	: Tetanus Toxoid
MOW	: Metode operasi wanita
PDAM	: Perusahaan Daerah Air Minum
ULP	: Unit Pelayanan Pengadaan
PLN	: Perusahaan Listrik Negara

<https://timortengahselatankab.bps.go.id>

Statistik Kunci, 2018–2020 Key Statistics, 2018–2020

Rincian/Description	Satuan/Unit	2018	2019	2020
(1)	(2)	(3)	(4)	(5)
SOSIAL/SOCIAL				
Penduduk ¹ /Population ¹	ribu/thousand	465,97	467,99	455,41
Laju Pertumbuhan Penduduk ¹ /Population Growth ¹	%	0,43	0,43	-2,69
Angka Harapan Hidup ^{1-e} /Life Expectancy Rate ¹	tahun/years	65,91	66,32	66,42
Penduduk Miskin ⁴ /Poor People ⁴	ribu/thousand	130,63	130,31	128,98
Indeks Pembangunan Manusia-IPM ⁵ Human Development Index ⁵	–	61,58	62,23	62,15
EKONOMI/ECONOMIC				
Produk Domestik Regional Bruto (PDRB) Harga Berlaku ⁶ Gross Regional Domestic Bruto (GRDP) at Current Price ⁶	miliar rupiah billion rupiahs	3 824,52*	4 083,49*	4 087,43**
Laju Pertumbuhan Ekonomi ⁸ /Economic Growth ⁷	%	5,10	5,10	-0,06

- Catatan/Notes: ¹ Hasil proyeksi penduduk Indonesia 2010–2035 (pertengahan tahun/Juni)/The result of Indonesia population projection 2010–2035 (mid year/June)
- ² Sejak tahun 2010, IPM dihitung dengan metode baru. Komponen IPM metode baru adalah angka harapan hidup saat lahir, harapan lama sekolah, rata-rata lama sekolah, dan pengeluaran per kapita/Since 2010, HDI was calculated using new method. New HDI component are life expectancy at birth, expected years of schooling, means years of schooling, and expenditure per capita
- ³ Mulai tahun 2010 mengadopsi System of National Account 2008 (SNA 2008)/Since 2010 is in line with System of National Account 2008 (SNA 2008)
- ⁴ Menggunakan tahun dasar 2010 (2010=100)/Using 2010 base year (2010=100)
- ⁵ Menggunakan data penduduk berdasarkan hasil SP2020/Using population projection based on SP2020

GEOGRAFI DAN IKLIM

GEOGRAPHY AND CLIMATE

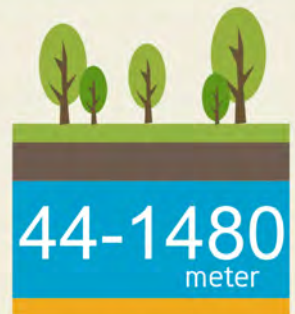
1



Luas Daerah Kabupaten
Timor Tengah Selatan



Pada Bulan Agustus dan
September 2020, tidak terjadi
hujan di Kabupaten Timor
Selatan



Tinggi Daerah Dari
Permukaan Air Laut

PENJELASAN TEKNIS

1. Secara astronomi Timor Tengah Selatan terletak antara $9^{\circ}26'$ - $10^{\circ}10''$ Lintang Selatan dan $124^{\circ}49'01''$ - $124^{\circ}04'00''$ Bujur Timur.
2. Berdasarkan posisi geografisnya, Timor Tengah Selatan memiliki batas-batas: Utara – Kabupaten Timor Tengah Utara, Timur – Kabupaten Timor Tengah Utara dan Kabupaten Belu, Selatan – Laut Timor, Barat – Kabupaten Kupang.
3. Badan Pusat Statistik (BPS) telah melakukan pendataan Potensi Desa (PODES) sejak tahun 1980 hingga terakhir yang dilaksanakan pada tahun 2020. Pada dekade 1990 – 2003, pengumpulan data Podes dilakukan bersamaan dengan penyelenggaraan sensus, selain itu pada tahun 1994 dan 1995 pernah dilakukan berkenaan dengan program Inpres Desa Tertinggal (IDT). Pada tahun 2018-2020, PODES diadakan setiap tahun.
4. Data PODES merupakan satu-satunya sumber data kewilayahan yang muatannya beragam dan memberi gambaran tentang situasi pembangunan suatu wilayah (regional). Ini berbeda dengan data dari hasil pendekatan rumah tangga yang lebih menekankan pada dimensi aktivitas sektoral.

TECHNICAL NOTES

1. *Astronomically, Timor Tengah Selatan is located between $9^{\circ}26'$ - $10^{\circ}10''$ South latitude and $124^{\circ}49'01''$ - $124^{\circ}04'00''$ between east longitude.*
2. *In terms of geographic position, Timor Tengah Selatan has boundaries as follows: North – Timor Tengah Utara regency. East – Timor Tengah Utara regency and Belu regency. South – Timor Sea. West – Kupang regency.*
3. *BPS – Statistics Indonesia has already recorded village potential (PODES) data since 1980 until the last was conducted in 2020. With respect to the implementation of IDT program (geographic poverty targeting) the collection of PODES data was ever carried out in 1994 and 1995. In 2018-2020, PODES held annually.*
4. *PODES data is the only source of regional data consisting of various information and providing the pictures of development progress in a region. The PODES data are different from data resulted from household surveys focusing on the dimension of sectoral activities. Both kind of data are important and become a trade mark of BPS on the data richness aspect.*

5. PODES dilakukan dengan cara sensus (complete enumeration). Pencacahan dilakukan melalui wawancara langsung oleh petugas pencacah (PCL) terhadap Kepala Desa/Lurah, staf yang ditunjuk atau narasumber lain yang relevan.
 6. Seperti halnya di wilayah lain di Indonesia, Kabupaten Timor Tengah Selatan juga hanya dikenal 2 musim yaitu kemarau dan hujan. Secara umum, musim kemarau terjadi pada Juni-September, sedangkan musim hujan pada Desember-Maret. Namun setahun terakhir telah terjadi perubahan periode musim yang cukup signifikan. Waktu hujan menjadi lebih pendek dibanding tahun-tahun sebelumnya.
- The method of the collection of PODES data was conducted by a census method (complete enumeration). The enumeration was undertaken by interviewing directly to village head or staff member of village office entrusted to answer.*
- Similar to other places in Indonesia, Timor Tengah Selatan Regency has only two seasons: dry and rainy. In general, dry season is from June to September, while rainy season is from December to March. However, in last one year, the season period changed significantly. Rainy season was shorter than previous years.*

ULASAN

Timor Tengah Selatan (TTS) merupakan Kabupaten dengan wilayah terluas ke-3 di Provinsi NTT dengan luasan wilayah sebesar 3.955,36 km² dan seluruh wilayahnya berada pada satu daratan Pulau Timor. TTS secara astronomis sendiri terletak antara 9^o26' - 10^o10" Lintang Selatan dan 124^o49'01" - 124^o04'00" Bujur Timur.

Wilayah administrasi Kabupaten Timor Tengah Selatan terbagi atas 32 kecamatan. Kecamatan Amanuban Selatan merupakan kecamatan dengan wilayah terluas yaitu 326,01 km² (8,24%) dan Kecamatan Kota SoE merupakan kecamatan dengan wilayah terkecil yaitu 28,08 km² (0,71%).

Mengingat seluruh wilayahnya berada dalam 1 pulau, akses ke Kabupaten Timor Tengah Selatan dapat ditempuh dengan menggunakan jalur/transportasi darat. Jalur darat juga dapat digunakan untuk menempuh perjalanan ke Ibukota Provinsi Nusa Tenggara Timur dan beberapa Kabupaten lainnya seperti Kabupaten Kupang, Kabupaten Timor Tengah Utara, Kabupaten Belu, dan Kabupaten Malaka.

Selama tahun 2020, hujan paling banyak terjadi di bulan Maret, Mei, dan Desember yaitu sebanyak 13 hari dalam satu bulan. Sedangkan intensitas hujan tertingginya terjadi di bulan Desember dengan curah hujan sebesar 534,50 mm.

DESCRIPTION

Timor Tengah Selatan (TTS) is the 3rd largest regency in NTT Province, with an area of 3,955.36 km² and the whole area is on one mainland of Timor Island. Astronomically, Timor Tengah Selatan is located between 9^o26' - 10^o10" South latitude and 124^o49'01" - 124^o04'00" between east longitude.

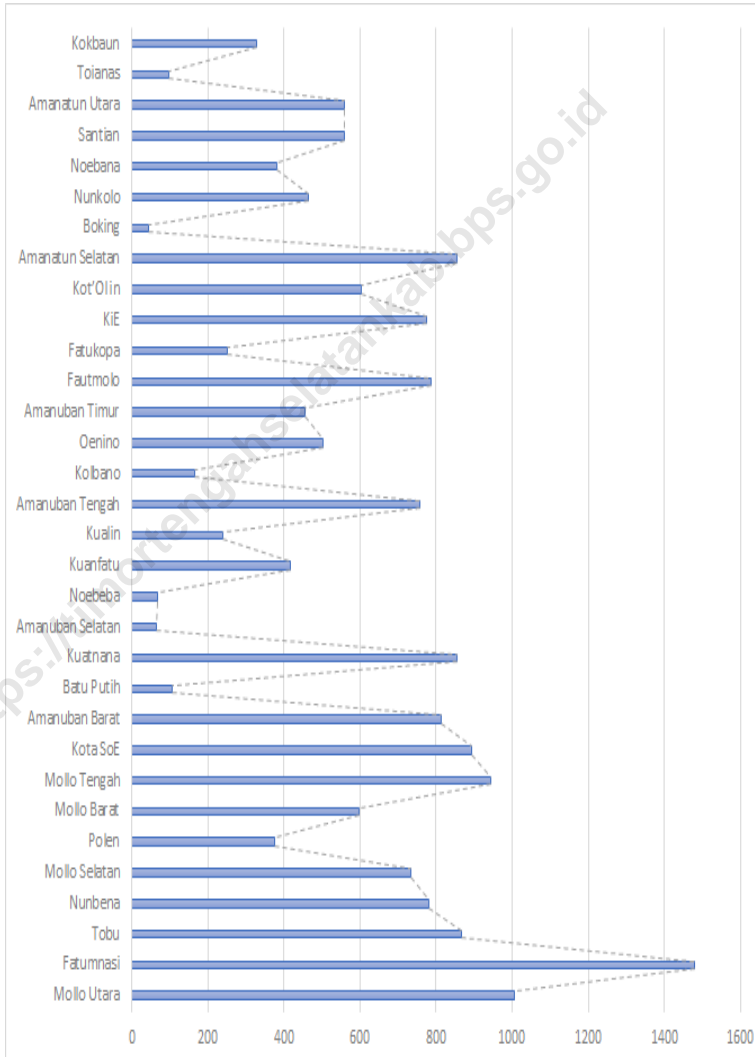
Administratively, Timor Tengah Selatan Regency is consist of 32 Subdistrict. Amanuban Selatan Subdistrict has the largest area with 326,01 km² (8,24%) while Kota SoE Subdistrict is the subdistrict with the smallest area 28,08 km² (0,71%).

Remembering the whole area is on the same island, every area in Timor Tengah Selatan Regency can be accessed through land transportation. It is also used to reach the capital of Nusa Tenggara Timur Province also to other Regency such as Kupang Regency, Timor Tengah Utara Regency, Belu Regency, and Malaka Regency as well.

In 2020, rain most happened in Maret, May, and December which was 13 days in a month. While the highest intensity of rain happened in December with 534,50 mm.

Gambar
Figures 1.1

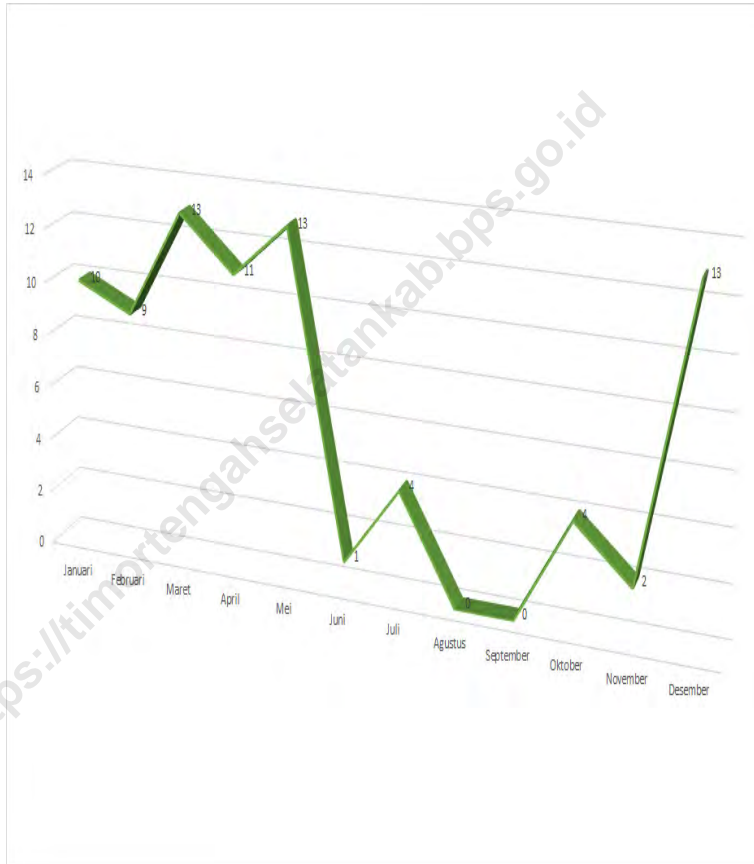
**Tinggi Wilayah Menurut Kecamatan di Kabupaten
Timor Tengah Selatan (km), 2020**
*Altitude by Subdistrict in Timor Tengah Selatan Regency
(km), 2020*



Sumber/Source: Survei Potensi Desa (PODES) 2018/Village Potential Data Collection 2018

Gambar
Figures 1.2

**Jumlah Hari Hujan Menurut Bulan di Stasiun
Klimatologi Klas II Lasiana Kupang, 2020**
**Number of Rainy Days by Months at Lasiana Kupang
Class II Climatology Station, 2020**



Sumber/Source: Stasiun Klimatologi Klas II Lasiana Kupang/Climatology Station Class II Lasiana Kupang

1.1 KEADAAN GEOGRAFI GEOGRAPHY CONDITION

Tabel 1.1.1 Luas Daerah dan Jumlah Pulau Menurut Kecamatan, 2020
Table 1.1.1 Total Area and Number of Islands by Subdistrict, 2020

Kecamatan Subdistrict	Ibukota Kecamatan Capital of Subdistrict	Luas ¹ Total Area ¹ (km ² /sq.km)
(1)	(2)	(3)
1. Mollo Utara	Kapan	208,22
2. Fatumnasi	Kuanoel	198,65
3. Tobu	Tobu	98,89
4. Nunbena	Nunbena	134,49
5. Mollo Selatan	Siso	147,18
6. Polen	Puna	250,29
7. Mollo Barat	Kiukole	165,14
8. Mollo Tengah	Sakteo	99,69
9. Kota Soe	Soe	28,08
10. Amanuban Barat	Neonmat	114,30
11. Batu Putih	Oebobo	102,32
12. Kuatnana	Tetaf	141,22
13. Amanuban Selatan	Panite	326,01
14. Noebeba	Oepliki	186,02
15. Kuanfatu	Kuanfatu	136,52
16. Kualin	Kualin	195,84
17. Amanuban Tengah	Niki-Niki	87,71
18. Kolbano	Kolbano	108,70
19. Oenino	Oenin	154,96
20. Amanuban Timur	Oe'Ekam	149,26
21. Fautmolo	Oeleon	46,34
22. Fatukopa	Nunfutu	65,59
23. Kie	Napi	162,78
24. Kot'olin	Hoibeti	58,94
25. Amanatun Selatan	Oinlasi	82,64
26. Boking	Boking	94,58
27. Nunkolo	Nunkolo	69,09
28. Noebana	Noebana	49,63
29. Santian	Santian	48,17
30. Amanatun Utara	Snok	105,84
31. Toianas	Toianas	103,95
32. Kokbaun	Lotas	34,32
Timor Tengah Selatan		3 955,36

Lanjutan Tabel/*Continued Table* 1.1.1

Kecamatan <i>Subdistrict</i>	Persentase Terhadap Luas Kabupaten <i>Percentage to Regency's Area</i>	Jumlah Pulau ² <i>Number of Islands²</i>
(1)	(5)	(6)
1. Mollo Utara	5,26	1
2. Fatumnasi	5,02	1
3. Tobu	2,50	1
4. Nunbena	3,40	1
5. Mollo Selatan	3,72	1
6. Polen	6,33	1
7. Mollo Barat	4,17	1
8. Mollo Tengah	2,52	1
9. Kota Soe	0,71	1
10. Amanuban Barat	2,89	1
11. Batu Putih	2,59	1
12. Kwatnana	3,57	1
13. Amanuban Selatan	8,24	1
14. Noebeba	4,70	1
15. Kuanfatu	3,45	1
16. Kualin	4,95	1
17. Amanuban Tengah	2,22	1
18. Kolbano	2,75	1
19. Oenino	3,92	1
20. Amanuban Timur	3,77	1
21. Fautmolo	1,17	1
22. Fatukopa	1,66	1
23. Kie	4,12	1
24. Kot'olin	1,49	1
25. Amanatun Selatan	2,09	1
26. Boking	2,39	1
27. Nunkolo	1,75	1
28. Noebana	1,25	1
29. Santian	1,22	1
30. Amanatun Utara	2,68	1
31. Toianas	2,63	1
32. Kokbaun	0,87	1
Timor Tengah Selatan	100,00	1

Catatan/*Note*: ¹ Berdasarkan Peraturan Menteri Dalam Negeri Nomor 137 Tahun 2017 tanggal 29 Desember 2017/*Based on Minister of Home Affairs Regulation Number 137/2017, December 29, 2017*

² Berdasarkan informasi Kementerian Dalam Negeri Tahun 2018/*Based on information from Ministry of Home Affairs, 2018*

Sumber/*Source*: Kementerian Dalam Negeri/*Ministry of Home Affairs*

Tabel
Table 1.1.2

Tinggi Wilayah dan Jarak ke Ibukota Kabupaten Menurut Kecamatan di Kabupaten Timor Tengah Selatan, 2020
Altitude and Distance to the Capital of Regency by Subdistrict in Timor Tengah Selatan Regency, 2020

Kecamatan Subdistrict	Tinggi Wilayah (mdpl) Altitude (m a.s.l)	Jarak ke Ibukota (Km) Distance to the Capital
(1)	(2)	(3)
1. Molo Utara	1 007	20,60
2. Fatumnasi	1 480	37,00
3. Tobu	867	32,00
4. Nunbena	780	70,00
5. Mollo Selatan	733	8,00
6. Polen	376	54,00
7. Mollo Barat	597	45,00
8. Mollo Tengah	944	10,00
9. Kota SoE	893	2,00
10. Amanuban Barat	814	8,00
11. Batu Putih	106	35,00
12. Kwatnana	854	22,00
13. Amanuban Selatan	65	57,00
14. Noebeba	67	25,00
15. Kuanfatu	417	42,00
16. Kualin	238	99,00
17. Amanuban Tengah	756	27,00
18. Kolbano	166	68,00
19. Oenin	501	11,00
20. Amanuban Timur	455	57,00
21. Fautmolo	787	71,00
22. Fatukopa	251	77,00
23. KiE	776	47,00
24. Kot'Olin	604	55,00
25. Amanatun Selatan	856	49,00
26. Boking	44	86,00
27. Nunkolo	464	71,00
28. Noebana	382	71,00
29. Santian	559	71,00
30. Amanatun Utara	559	85,00
31. Toianas	98	121,00
32. Kokbaun	328	104,00
Timor Tengah Selatan	847	

Catatan/Note : -

Sumber/Source: Survei Potensi Desa (PODES) 2018/Village Potential Data Collection 2018

1.2 IKLIM CLIMATE

Tabel
Table 1.2.1 Pengamatan Unsur Iklim Menurut Bulan di Stasiun Klimatologi Klas II Lasiana Kupang, 2020
Observation of Climate Elements By Months at Lasiana Kupang Class II Climatology Station, 2020

Bulan Month	Suhu(°C)* /Temperature (°C)*			Kelembaban(%)* /Humidity (%)*		
	Minimum	Rata-rata Average	Maksimum Maximum	Minimum	Rata-rata Average	Maksimum Maximum
(1)	(2)	(3)	(4)	(5)	(6)	(7)
Januari/January	25,90	28,40	31,70	76,00	91,00	85,00
Februari/February	25,60	28,30	31,90	77,00	95,00	85,00
Maret/March	24,70	27,70	32,00	77,00	93,00	86,10
April/April	24,40	27,90	32,80	70,00	94,00	82,00
Mei/May	25,00	27,90	32,80	62,00	88,00	77,00
Juni/June	23,80	27,50	33,20	63,00	84,00	72,00
Juli/July	22,70	26,60	32,70	67,00	81,00	70,00
Agustus/August	21,50	26,40	33,20	56,00	82,00	71,00
September/September	23,40	28,50	34,70	53,00	77,00	66,00
Oktober/October	24,40	29,00	34,30	62,00	82,00	71,00
November/November	25,60	30,10	34,50	62,00	82,00	73,00
Desember/December	25,20	28,20	31,70	71,00	90,00	83,00

Lanjutan Tabel/*Continued Table 1.2.1*

Bulan Month	Kecepatan Angin (m/det)* Wind Velocity (m/sec)*			Tekanan Udara*/ <i>Atmospheric Pressure</i> (mb)*		
	Minimum	Rata-rata Average	Maksimum Maximum	Minimum	Rata-rata Average	Maksimum Maximum
(1)	(8)	(9)	(10)	(11)	(12)	(13)
Januari/ <i>January</i>	-	3,60	12,90	1 003,10	1 006,90	1 009,90
Februari/ <i>February</i>	-	3,30	10,70	1 004,20	1 008,00	1 010,50
Maret/ <i>March</i>	-	2,60	13,90	1 005,50	1 008,30	1 011,00
April/ <i>April</i>	-	8,80	25,30	1 008,10	1 009,20	1 010,60
Mei/ <i>May</i>	-	5,70	12,60	1 007,00	1 009,60	1 012,00
Juni/ <i>June</i>	-	6,10	19,10	1 008,70	1 010,40	1 012,20
Juli/ <i>July</i>	-	6,50	16,20	1 009,00	1 010,20	1 011,30
Agustus/ <i>August</i>	-	5,20	16,80	1 009,20	1 010,70	1 013,40
September/ <i>September</i>	-	5,90	17,10	1 008,30	1 009,90	1 011,40
Oktober/ <i>October</i>	-	4,30	10,80	1 007,60	1 008,80	1 010,70
November/ <i>November</i>	-	3,40	10,40	1 007,60	1 010,40	1 013,30
Desember/ <i>December</i>	-	5,50	7,00	1 002,70	1 005,60	1 007,30

Lanjutan Tabel/*Continued Table 1.2.1*

Bulan Month	Jumlah Curah Hujan Number of Precipitation (mm)	Jumlah Hari Hujan (hari) Number of Rainy Days (day)	Penyinaran Matahari* Duration of Sunshine (%)*
(1)	(14)	(15)	(16)
Januari/ <i>January</i>	166,00	10	65,00
Februari/ <i>February</i>	217,00	9	68,90
Maret/ <i>March</i>	219,00	13	70,00
April/ <i>April</i>	250,00	11	89,00
Mei/ <i>May</i>	190,50	13	76,00
Juni/ <i>June</i>	29,00	1	98,00
Juli/ <i>July</i>	19,00	4	97,00
Agustus/ <i>August</i>	-	-	98,00
September/ <i>September</i>	-	-	96,00
Oktober/ <i>October</i>	51,00	4	89,00
November/ <i>November</i>	102,50	2	90,00
Desember/ <i>December</i>	534,50	13	62,00

Catatan/*Note:* *Data Kota Kupang/*Kupang Municipality Data*

Sumber/*Source:* Stasiun Klimatologi Klas II Lasiana Kupang/*Climatology Station Class II Lasiana Kupang*



Jumlah Anggota DPRD di Kabupaten Timor Tengah Selatan Tahun 2020

3806

Jumlah Pegawai Negeri Sipil Laki-laki

3045

Jumlah Pegawai Negeri Sipil Perempuan



PENJELASAN TEKNIS

1. Desa/kelurahan adalah wilayah administrasi terendah dalam hierarki pembagian wilayah administrasi Indonesia di bawah kecamatan. Wilayah administrasi terendah dalam hierarki pembagian wilayah administrasi Indonesia di bawah kecamatan, selain desa/kelurahan adalah Nagari, Unit Pemukiman Transmigrasi (UPT), dan Pemukiman Masyarakat Terasing (PMT).
2. DPRD adalah lembaga legislatif di tingkat kabupaten. Anggota DPRD dipilih melalui pemilu dan dilantik dalam masa jabatan lima tahun.
3. Pegawai Negeri Sipil Daerah (PNS Daerah), yaitu PNS yang bekerja di Pemerintah Daerah dan gajinya dibebankan pada APBD. PNS Daerah terdiri atas PNS Daerah Provinsi dan PNS Daerah Kabupaten/Kota.
4. Pendapatan daerah adalah hak pemerintah daerah yang diakui sebagai penambah nilai kekayaan bersih dalam periode tahun bersangkutan. Pendapatan Daerah terdiri dari pendapatan asli daerah, dana perimbangan, dan lain-lain pendapatan daerah yang sah.
5. Pendapatan Asli Daerah (PAD) adalah pendapatan yang diperoleh daerah yang dipungut berdasarkan peraturan daerah

TECHNICAL NOTES

1. *Village/Urban is the lowest administrative area in the hierarchy of Indonesian administrative territory under subdistrict. The lowest administrative areas in the hierarchy of Indonesian administrative under subdistrict, apart from villages / kelurahan, are Nagari, Transmigration Settlement Unit (TSU), and Remote Community Settlements (RCS).*
2. *DRPD is a legislative institution in the regency. DPRD members are elected through a general election and appointed for a five-year membership.*
3. *Regional Civil Servant (PNS Region), ie civil servants working in local government and the salary charged to the budget. Regional civil servants consist of civil servants and civil servants Provincial District/City.*
4. *Regional revenue is the right of the regional government which is recognized as an addition to the value of net assets in the period of the year concerned. Regional revenue consists of regional revenue, balance funds, and other legal regional revenue.*
5. *Regional original revenue (PAD) is revenue obtained by a region which is collected based on regional regulations in accordance with*

sesuai dengan peraturan perundang-undangan untuk mengumpulkan dana guna keperluan daerah yang bersangkutan dalam membiayai kegiatannya. PAD terdiri dari pajak daerah, retribusi daerah, hasil pengelolaan kekayaan daerah yang dipisahkan, dan lain-lain pendapatan asli daerah yang sah.

6. Dana perimbangan adalah dana yang bersumber dari pendapatan APBN yang dialokasikan kepada daerah untuk mendanai kebutuhan daerah dalam rangka pelaksanaan desentralisasi. Dana Perimbangan terdiri dari Bagi Hasil Pajak/Bukan Pajak, Dana Alokasi Umum (DAU), dan Dana Alokasi Khusus (DAK).
 7. Lain-lain pendapatan daerah yang sah adalah pendapatan lainnya dari pemerintah pusat dan atau dari instansi pusat, serta dari daerah lainnya. Lain-lain pendapatan yang sah terdiri dari pendapatan hibah, dana darurat, dana bagi hasil dari provinsi dan pemerintah daerah lainnya, dana penyesuaian dan otonomi khusus, dan bantuan keuangan dari provinsi atau pemerintah daerah lainnya.
 8. Belanja daerah adalah semua kewajiban daerah yang diakui sebagai pengurang nilai kekayaan bersih dalam periode tahun anggaran yang bersangkutan. Belanja Daerah terdiri dari
6. *Balance funds are funds sourced from APBN revenues allocated to regions to finance regional needs in the context of implementing decentralization. The Balancing Fund consists of Tax/Non-Tax Profit Sharing, General Allocation Fund (DAU), and Special Allocation Fund (DAK).*
 7. *Other legitimate regional revenues are other revenues from the central government and/or from central agencies, as well as from other regions. Other legitimate revenue consists of revenue grants, emergency funds, revenue-sharing funds from the province and other local governments, special autonomy and adjustment funds, and financial assistance from the province or other local governments.*
 8. *Regional expenditures are all regional obligations recognized as a deduction for net assets in the period of the fiscal year concerned. Regional expenditures consist of indirect expenditures and direct expenditures.*

belanja tidak langsung dan belanja langsung.

9. Belanja tidak langsung adalah bagian belanja yang dianggarkan tidak terkait langsung dengan pelaksanaan program. Belanja tidak langsung terdiri dari : belanja pegawai berupa gaji dan tunjangan yang telah ditetapkan undang-undang, belanja bunga, belanja hibah, belanja bantuan sosial, belanja bagi hasil kepada provinsi/kabupaten/kota dan pemerintah desa, belanja bantuan keuangan, serta belanja tidak terduga.
 10. Belanja langsung adalah bagian belanja yang dianggarkan terkait langsung dengan pelaksanaan program. Belanja langsung terdiri dari belanja pegawai, belanja barang dan jasa, serta belanja modal untuk melaksanakan program dan kegiatan pemerintah daerah dan telah dianggarkan oleh pemerintah daerah.
 11. Pembiayaan daerah digunakan untuk mengetahui pembiayaan neto, yang merupakan selisih antara penerimaan pembiayaan dengan pengeluaran pembiayaan.
 12. Penerimaan pembiayaan daerah terdiri dari sisa lebih perhitungan anggaran tahun anggaran sebelumnya (SiLPA), pencairan danacadangan, hasil penjualan kekayaan daerah yang dipisahkan, penerimaan pinjaman daerah,
9. *Indirect expenditure is the portion of expenditure budgeted not directly related to program implementation. Indirect expenditure consists of: personnel expenditure in the form of salaries and allowances stipulated by law, interest expenditure, grant expenditure, social assistance expenditure, profit-sharing expenditure for the province/district/city and village government, financial assistance expenditure, and unexpected expenditure.*
 10. *Direct expenditure is the portion of expenditure budgeted directly related to program implementation. Direct expenditure consists of personnel expenditure, goods and services expenditure, as well as capital expenditure to implement regional government programs and activities and has been budgeted by the regional government.*
 11. *Regional financing is used to determine net financing, which is the difference between financing receipts and financing expenses.*
 12. *Regional financing revenue consists of the remaining excess of the previous fiscal year's budget calculation (SiLPA), disbursement and reserves, proceeds from the sale of separated regional assets, regional loan receipts, loan*

penerimaan kembali pemberian pinjaman, penerimaan piutang daerah dan penerimaan kembali investasi dana bergulir.

receipts, regional receivables and revolving fund investment returns.

13. Pengeluaran pembiayaan daerah terdiri dari pembentukan dana cadangan, penyertaan modal (investasi) pemerintah daerah, pembayaran pokok utang, pemberian pinjaman daerah.
14. Pajak bumi dan bangunan (PBB), adalah pajak atas kepemilikan tanah dan atau bangunan yang dibayar 1 tahun sekali.

13. *Regional financing expenditures consist of the formation of a reserve fund, local government equity participation (investment), principal debt payments, regional loans.*
14. *Land and building tax (PBB) is a tax on land and or building ownership which is paid once a year.*

ULASAN**Wilayah Administratif**

Kabupaten Timor Tengah Selatan memiliki wilayah administratif yang cukup luas dan terbagi menjadi 32 kecamatan yang terdiri dari 278 desa/kelurahan.

Dewan Perwakilan Rakyat Daerah

Pada tahun 2020, jumlah anggota Dewan Perwakilan Rakyat Daerah di Kabupaten Timor Tengah Selatan sebanyak 40 orang yang berasal dari 12 partai.

Pajak Bumi dan Bangunan (PBB)

Target dan realisasi pajak bumi dan bangunan di Kabupaten Timor Tengah Selatan mencapai 94,2% pada tahun 2020.

DESCRIPTION**Administrative Area**

Timor Tengah Selatan Regency has a large administrative area and divided into 32 districts which consist of 278 villages/urbans.

Regional House of Representative's Member

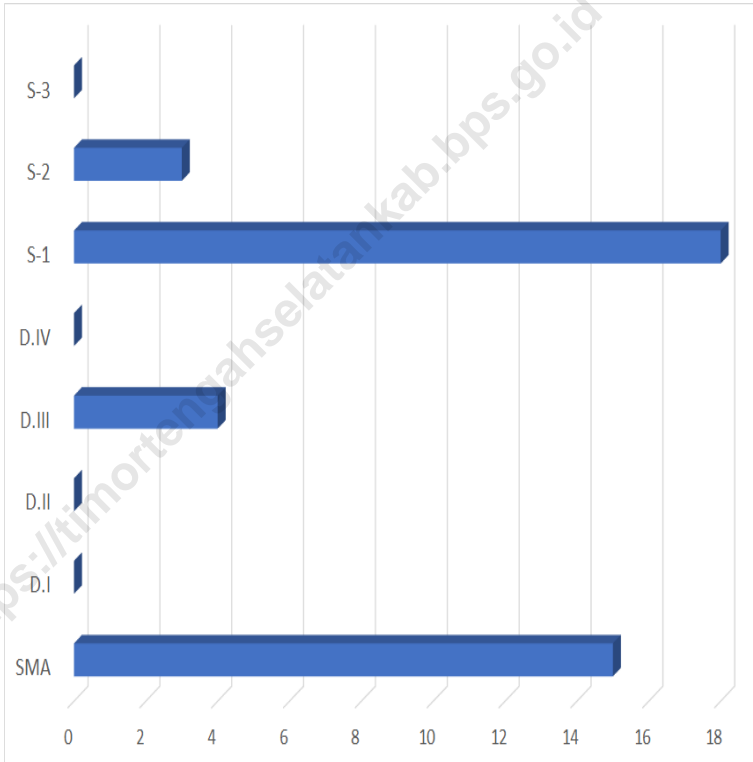
Number of Regional House of Representative's Member in Timor Tengah Selatan Regency was 40 people from 12 parties.

Earth and Building Tax

Target and actual receipt of earth and building tax in Timor Tengah Selatan Regency reached 94,2% in 2020.

Gambar 2.1
Figures

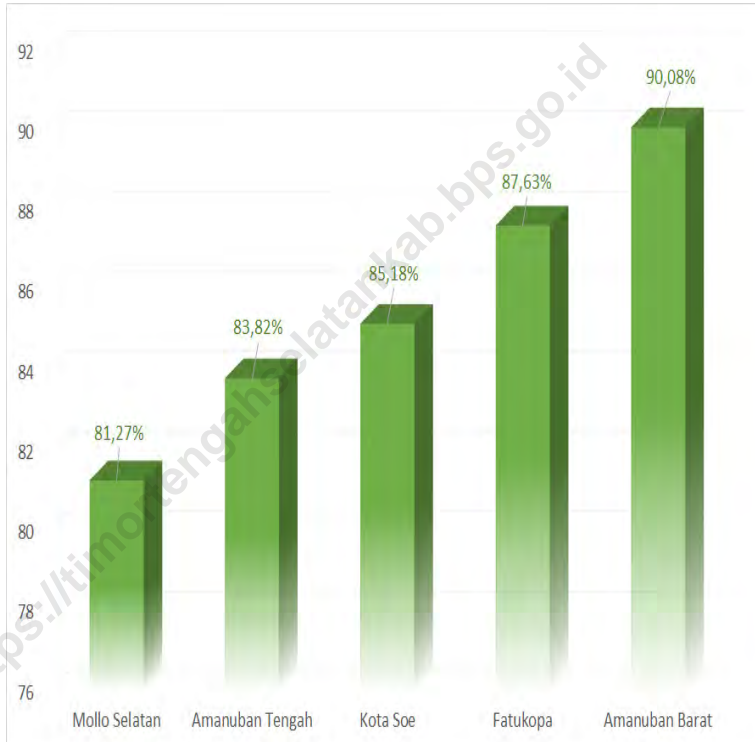
Jumlah Anggota Dewan Perwakilan Rakyat Daerah Menurut Tingkat Pendidikan dan Jenis Kelamin di Kabupaten Timor Tengah Selatan, 2020
Number of Regional House of Representatives's Members by Levels of Education and Sex in Timor Tengah Selatan Regency, 2020



Sumber/Source: Sekretariat DPRD Kabupaten Timor Tengah Selatan/*Secretariat of Timor Tengah Selatan Regency Parliament*

Gambar 2.2
Figures

5 Kecamatan Dengan Persentase Target dan Realisasi Pajak Bumi dan Bangunan (PBB) Terkecil di Kabupaten Timor Tengah Selatan, 2020
5 Subdistrict With The Smallest Percentage of Earth and Building Tax in Timor Tengah Selatan Regency, 2020



Sumber/Source : Badan Kepegawaian, Pendidikan, dan Pelatihan Kabupaten Timor Tengah Selatan/*Employment, Educational, and Training Agency of Timor Tengah Selatan Regency*

2.1 WILAYAH ADMINISTRATIF ADMINISTRATIVE AREA

Tabel 2.1.1 Jumlah Desa¹/Kelurahan Menurut Kecamatan di Kabupaten Timor Tengah Selatan, 2016-2020
Number of Villages¹/Urban Communities by Subdistrict in Timor Tengah Selatan Regency, 2016-2020

Kecamatan Subdistrict	2016	2017	2018	2019	2020
(1)	(2)	(3)	(4)	(5)	(6)
1. Mollo Utara	18	18	18	18	18
2. Fatumnasi	5	5	5	5	5
3. Tobu	8	8	8	8	8
4. Nunbena	6	6	6	6	6
5. Mollo Selatan	7	7	7	7	7
6. Polen	11	11	11	11	11
7. Mollo Barat	5	5	5	5	5
8. Mollo Tengah	6	6	6	6	6
9. Kota Soe	2	2	2	2	2
10. Amanuban Barat	8	8	8	8	8
11. Batu Putih	7	7	7	7	7
12. Kwatnana	8	8	8	8	8
13. Amanuban Selatan	10	10	10	10	10
14. Noebeba	7	7	7	7	7
15. Kuanfatu	13	13	13	13	13
16. Kualin	8	8	8	8	8
17. Amanuban Tengah	10	10	10	10	10
18. Kolbano	12	12	12	12	12
19. Oenino	7	7	7	7	7
20. Amanuban Timur	10	10	10	10	10
21. Fautmolo	7	7	7	7	7
22. Fatukopa	7	7	7	7	7
23. Kie	13	13	13	13	13
24. Kot'olin	8	8	8	8	8
25. Amanatun Selatan	13	13	13	13	13
26. Boking	7	7	7	7	7
27. Nunkolo	9	9	9	9	9
28. Noebana	5	5	5	5	5
29. Santian	5	5	5	5	5
30. Amanatun Utara	9	9	9	9	9
31. Toianas	9	9	9	9	9
32. Kokbaun	6	6	6	6	6
Timor Tengah Selatan	266	266	266	266	266

Catatan/Note: ¹ Termasuk kelurahan dan Unit Permukiman Transmigrasi (UPT)/Include Transmigration Settlement Unit
 Sumber/Source: Peraturan Kepala Badan Pusat Statistik Nomor 29 Tahun 2018 Tanggal 15 Januari 2018 tentang Perubahan Atas Peraturan Kepala Badan Pusat Statistik Nomor 55 Tahun 2017 tentang Kode dan Nama Wilayah Kerja Statistik Tahun 2017/Chief Statistician Regulation Number 29/2018, January 15 2018, as a revision of Chief Statistician Regulation Number 55 of 2017 on Code and Name of Regional Level of Data Collection.

Tabel
Table 2.1.2

Jumlah Desa dan Klasifikasi Desa Menurut Kecamatan di Kabupaten Timor Tengah Selatan, 2020
Number of Rural Villages and Classification of Rural Villages in Timor Tengah Selatan Regency by Subdistrict, 2020

Kecamatan Subdistrict	Klasifikasi Desa Classification of Rural Village				Jumlah Total
	Sangat Tertinggal Very Disadvantaged	Tertinggal Disadvantaged	Berkembang Developing	Maju Advanced	
(1)	(2)	(3)	(4)	(5)	(6)
1. Mollo Utara	1	11	5	1	18
2. Fatumnasi	-	5	-	-	5
3. Tobu	-	7	1	-	8
4. Nunbena	2	4	-	-	6
5. Mollo Selatan	-	5	2	-	7
6. Polen	3	8	-	-	11
7. Mollo Barat	1	4	-	-	5
8. Mollo Tengah	-	4	2	-	6
9. Kota Soe	-	-	2	-	2
10. Amanuban Barat	-	4	4	-	8
11. Batu Putih	1	2	4	-	7
12. Kwatnana	-	8	-	-	8
13. Amanuban Selatan	-	8	2	-	10
14. Noebeba	1	6	-	-	7
15. Kuanfatu	1	11	1	-	13
16. Kualin	-	8	-	-	8
17. Amanuban Tengah	2	6	2	-	10
18. Kolbano	-	9	3	-	12
19. Oenino	-	5	2	-	7
20. Amanuban Timur	1	7	2	-	10
21. Fautmolo	-	7	-	-	7
22. Fatukopa	-	7	-	-	7
23. Kie	3	7	3	-	13
24. Kot'olin	2	6	-	-	8
25. Amanatun Selatan	-	10	2	1	13
26. Boking	4	3	-	-	7
27. Nunkolo	-	9	-	-	9
28. Noebana	2	3	-	-	5
29. Santian	-	5	-	-	5
30. Amanatun Utara	3	6	-	-	9
31. Toianas	2	7	-	-	9
32. Kokbaun	-	6	-	-	6
Timor Tengah Selatan	29	198	37	2	266

Catatan/Note: -

Sumber/Source: Dinas Pemberdayaan Masyarakat dan Desa Kabupaten Timor Tengah Selatan/Agency for Community Empowerment and Village of Timor Tengah Selatan Regency

Tabel 2.1.3 Jumlah Dusun, Rukun Warga dan Rukun Tetangga Menurut Kecamatan di Kabupaten Timor Tengah Selatan, 2020
Number of Sub-Villages, Community Associations and Neighborhood Associations in Timor Tengah Selatan Regency by Subdistrict, 2020

Kecamatan Subdistrict	Dusun Sub-Village	Rukun Warga Community Association	Rukun Tetangga Neighborhood Association
(1)	(2)	(3)	(4)
1. Mollo Utara	47	102	220
2. Fatumnasi	13	30	61
3. Tobu	19	41	94
4. Nunbena	12	31	71
5. Mollo Selatan	24	55	118
6. Polen	29	68	144
7. Mollo Barat	10	38	82
8. Mollo Tengah	17	39	79
9. Kota Soe	-	80	216
10. Amanuban Barat	27	57	160
11. Batu Putih	23	54	125
12. Kuatnana	26	65	169
13. Amanuban Selatan	37	99	231
14. Noebeba	21	55	127
15. Kuanfatu	30	76	179
16. Kualin	28	81	194
17. Amanuban Tengah	30	59	135
18. Kolbano	37	80	171
19. Oenino	19	49	110
20. Amanuban Timur	31	64	156
21. Fautmolo	16	30	71
22. Fatukopa	17	42	82
23. Kie	40	89	191
24. Kot'olin	22	43	115
25. Amanatun Selatan	46	65	173
26. Boking	23	31	89
27. Nunkolo	29	44	122
28. Noebana	15	21	150
29. Santian	16	28	70
30. Amanatun Utara	31	64	143
31. Toianas	30	43	115
32. Kokbaun	12	14	42
Timor Tengah Selatan	777	1 737	4 205

Catatan/Note: -

Sumber/SOURCE: BPS Kabupaten Timor Tengah Selatan/Statistics of Timor Tengah Selatan Regency

2.2 DEWAN PERWAKILAN RAKYAT REGIONAL HOUSE OF REPRESENTATIVE

Tabel 2.2.1 Jumlah Anggota Dewan Perwakilan Rakyat Daerah Menurut Partai Politik dan Jenis Kelamin di Kabupaten Timor Tengah Selatan, 2020
Number of Regional House of Representatives's Members by Political Parties and Sex in Timor Tengah Selatan Regency 2020

Partai Politik <i>Political Parties</i>	Laki-laki <i>Male</i>	Perempuan <i>Female</i>	Jumlah <i>Total</i>
(1)	(2)	(3)	(4)
Partai Hati Nurani Rakyat	4	1	5
Partai Gerakan Indonesia Raya	3	1	4
Partai Nasdem	5	1	6
Partai Golongan Karya	4	-	4
Partai Keadilan Sejahtera	-	-	-
Partai Demokrat	4	-	4
Partai Kebangkitan Bangsa	5	-	5
Partai Keadilan dan Persatuan Indonesia	4	-	4
Partai Amanat Nasional	1	-	1
Partai Berkarya	1	-	1
Partai Perindo	-	1	1
Partai Demokrasi Indonesia Perjuangan	5	-	5
Timor Tengah Selatan	36	4	40

Catatan/Note: -

Sumber/Source: Sekretariat DPRD Kabupaten Timor Tengah Selatan/*Secretariat of Timor Tengah Selatan Regency Parliament*

Tabel
Table 2.2.2

Jumlah Anggota Dewan Perwakilan Rakyat Daerah Menurut Tingkat Pendidikan dan Jenis Kelamin di Kabupaten Timor Tengah Selatan, 2020
Number of Regional House of Representatives's Members by Levels of Education and Sex in Timor Tengah Selatan Regency 2020

Tingkat Pendidikan <i>Educational Level</i>	Laki-laki <i>Male</i>	Perempuan <i>Female</i>	Jumlah <i>Total</i>
(1)	(2)	(3)	(4)
1. SMA/Senior High School	13	2	15
2. D.I/Diploma I	-	-	-
3. D.II/Diploma II	-	-	-
4. D.III/Diploma III	3	1	4
5. D.IV/Diploma IV	-	-	-
6. S-1/Strata 1	17	1	18
7. S-2/Strata 2	3	-	3
8. S-3/Strata 3	-	-	-
Timor Tengah Selatan	36	4	40

Catatan/Note: -

Sumber/Source: Sekretariat DPRD Kabupaten Timor Tengah Selatan/*Secretariat of Timor Tengah Selatan Regency Parliament*

Tabel
Table 2.2.3

**Jumlah Keputusan DPRD Kabupaten Timor Tengah Selatan,
2018-2020**
**Number of Regional Parliament's Legislative Decisions in
Timor Tengah Selatan Regency, 2018-2020**

Uraian Description	2018	2019	2020
(1)	(2)	(3)	(4)
Peraturan Daerah <i>Local Regulation</i>	4	5	8
Keputusan Dewan <i>Representative Decision</i>	21	19	17
Keputusan Pimpinan <i>Leaders Decision</i>	15	21	12
Keputusan Badan Musyawarah <i>Steering Committee Decision</i>	15	18	13
Lainnya <i>Others</i>	-	-	-

Catatan/Note: -

Sumber/Source: Sekretariat DPRD Kabupaten Timor Tengah Selatan/*Secretariat of Timor Tengah Selatan Regency Parliament*

2.3 SUMBER DAYA MANUSIA HUMAN RESOURCES

Tabel 2.3.1 **Jumlah Pegawai Negeri Sipil Menurut Jabatan dan Jenis Kelamin di Kabupaten Timor Tengah Selatan, Desember 2018 dan Desember 2019**
Number of Civil Servants by Occupation and Sex in Timor Tengah Selatan Regency, Desember 2018 dan Desember 2019

Jabatan <i>Occupation</i>	2018		Jumlah <i>Total</i>
	Laki-laki <i>Male</i>	Perempuan <i>Female</i>	
(1)	(2)	(3)	(4)
Fungsional Tertentu <i>Specific Functional</i>	3 171
Fungsional Umum <i>Staf General Functional</i>	2 780
Struktural/ <i>Structural</i>	560	192	752
Eselon VI/ <i>5th Echelon</i>	-	-	-
Eselon IV/ <i>4th Echelon</i>	371	161	532
Eselon III/ <i>3rd Echelon</i>	158	27	185
Eselon II/ <i>2nd Echelon</i>	31	4	35
Eselon I/ <i>1st Echelon</i>	-	-	-
Jumlah/<i>Total</i>	3 813	2 890	6 703

Lanjutan Tabel/*Continued Table 2.3.1*

Kecamatan <i>Subdistrict</i>	2019		Jumlah <i>Total</i>
	Laki-laki <i>Male</i>	Perempuan <i>Female</i>	
(1)	(5)	(6)	(7)
Fungsional Tertentu <i>Specific Functional</i>	3 241
Fungsional Umum <i>Staf General Functional</i>	2 885
Struktural/ <i>Structural</i>	540	185	725
Eselon V/ <i>5th Echelon</i>	-	-	-
Eselon IV/ <i>4th Echelon</i>	354	156	510
Eselon III/ <i>3rd Echelon</i>	156	25	181
Eselon II/ <i>2nd Echelon</i>	30	4	34
Eselon I/ <i>1st Echelon</i>	-	-	-
Jumlah/<i>Total</i>	3 806	3 045	6 851

Catatan/*Note*: -Sumber/*Source*: Badan Kepegawaian, Pendidikan, dan Pelatihan Kabupaten Timor Tengah Selatan/*Employment, Educational, and Training Agency of Timor Tengah Selatan Regency*

Tabel
Table 2.3.2

Jumlah Pegawai Negeri Sipil Menurut Tingkat Pendidikan dan Jenis Kelamin di Kabupaten Timor Tengah Selatan, Desember 2018 dan Desember 2019
Number of Civil Servants by Educational Level and Sex in Timor Tengah Selatan Regency, December 2018 and December 2019

Tingkat Pendidikan <i>Educational Level</i>	2018		
	Laki-laki <i>Male</i>	Perempuan <i>Female</i>	Jumlah <i>Total</i>
(1)	(2)	(3)	(4)
Sampai dengan SD <i>Up to Primary School</i>	75	3	78
SMP/Sederajat <i>General Vocational Junior High School</i>	97	8	105
SMA/Sederajat <i>General/Vocational Senior High School</i>	2 004	1 046	3 050
Diploma I, II/Akta I, II <i>Diploma I, II/Akta I, II</i>	243	297	540
Diploma III/Akta III/Sarjana Muda <i>Diploma III/Akta III/Bachelor</i>	231	476	707
Tingkat Sarjana/Doktor/Ph.D <i>University Graduates</i>	1 163	1 060	2 223
Jumlah/Total	3 813	2 890	6 703

Lanjutan Tabel/Continued Table 2.3.2

Tingkat Pendidikan <i>Educational Level</i>	2019		
	Laki-laki <i>Male</i>	Perempuan <i>Female</i>	Jumlah <i>Total</i>
(1)	(5)	(6)	(7)
Sampai dengan SD <i>Up to Primary School</i>	70	2	72
SMP/Sederajat <i>General Vocational Junior High School</i>	89	8	97
SMA/Sederajat <i>General/Vocational Senior High School</i>	1 910	1 014	2 924
Diploma I, II/Akta I, II <i>Diploma I, II/Akta I, II</i>	217	286	503
Diploma III/Akta III/Sarjana Muda <i>Diploma III/Akta III/Bachelor</i>	234	493	727
Tingkat Sarjana/Doktor/Ph.D <i>University Graduates</i>	1 286	1 242	2 528
Jumlah/Total	3 806	3 045	6 851

Catatan/Note: -

Sumber/Source: Badan Kepegawaian, Pendidikan, dan Pelatihan Kabupaten Timor Tengah Selatan/*Employment, Educational, and Training Agency of Timor Tengah Selatan Regency*

Tabel
Table 2.3.3

Jumlah Pegawai Negeri Sipil Menurut Tingkat Kepangkatan dan Jenis Kelamin di Kabupaten Timor Tengah Selatan, Desember 2018 dan Desember 2019
Number of Civil Servants by Hierarchy and Sex in Timor Tengah Selatan Regency, December 2018 and December 2019

Pangkat/Golongan/Ruang <i>Hierarchy</i>	2018		Jumlah <i>Total</i>
	Laki-laki <i>Male</i>	Perempuan <i>Female</i>	
(1)	(2)	(3)	(4)
1. I/A (Juru Muda)	11
2. I/B (Juru Muda Tingkat I)	13
3. I/C (Juru)	48
4. I/D (Juru Tingkat I)	32
Golongan I/Range I	104
5. II/A (Pengatur Muda)	465
6. II/B (Pengatur Muda Tingkat I)	556
7. II/C (Pengatur)	828
8. II/D (Pengatur Tingkat I)	469
Golongan II/Range II	2 318
9. III/A (Penata Muda)	1 107
10. III/B (Penata Muda Tingkat I)	855
11. III/C (Penata)	711
12. III/D (Penata Tingkat I)	871
Golongan III/Range III	3 544
13. IV/A (Pembina)	561
14. IV/B (Pembina Tingkat I)	145
15. IV/C (Pembina Utama Muda)	30
16. IV/D (Pembina Utama Madya)	1
17. IV/E (Pembina Utama)	-
Golongan IV/Range IV	737
Jumlah/Total	3 813	2 890	6 703

Lanjutan Tabel/Continued Table 2.3.3

Pangkat/Golongan/Ruang Hierarchy	2019		
	Laki-laki Male	Perempuan Female	Jumlah Total
(1)	(5)	(6)	(7)
1. I/A (Juru Muda)	11
2. I/B (Juru Muda Tingkat I)	13
3. I/C (Juru)	40
4. I/D (Juru Tingkat I)	36
Golongan I/Range I	100
5. II/A (Pengatur Muda)	413
6. II/B (Pengatur Muda Tingkat I)	574
7. II/C (Pengatur)	762
8. II/D (Pengatur Tingkat I)	514
Golongan II/Range II	2 263
9. III/A (Penata Muda)	1 360
10. III/B (Penata Muda Tingkat I)	897
11. III/C (Penata)	713
12. III/D (Penata Tingkat I)	841
Golongan III/Range III	3 811
13. IV/A (Pembina)	499
14. IV/B (Pembina Tingkat I)	148
15. IV/C (Pembina Utama Muda)	29
16. IV/D (Pembina Utama Madya)	1
17. IV/E (Pembina Utama)	-
Golongan IV/Range IV	677
Jumlah/Total	3 806	3 045	6 851

Catatan/Note: -

Sumber/Source: Badan Kepegawaian, Pendidikan, dan Pelatihan Kabupaten Timor Tengah Selatan/*Employment, Educational, and Training Agency of Timor Tengah Selatan Regency*

Tabel 2.3.4 Jumlah Pegawai Negeri Sipil Menurut Unit Kerja dan Jenis Kelamin di Kabupaten Timor Tengah Selatan, 2019
Number of Civil Servants by Work Unit and Sex in Timor Tengah Selatan Regency, 2019

Dinas/Instansi <i>Institution/Office</i>	Jenis Kelamin <i>Sex</i>		Jumlah <i>Total</i>
	Laki-laki <i>Male</i>	Perempuan <i>Female</i>	
(1)	(2)	(3)	(4)
Sekretariat DPRD	26	14	40
Sekretariat Daerah	2	1	3
Sekretariat KORPRI	7	2	9
Inspektorat Kabupaten	21	16	37
Satuan Polisi Pamong Praja	42	9	51
Dinas Pendidikan dan Kebudayaan	67	23	90
Dinas Pekerjaan Umum dan Penataan Ruang	69	12	81
Dinas Perumahan Rakyat dan Kawasan Permukiman	56	14	70
Dinas Ketenagakerjaan dan Transmigrasi	19	7	26
Dinas Pengendalian Penduduk dan Keluarga Berencana	11	8	19
Dinas Pemberdayaan Masyarakat dan Desa	26	13	39
Dinas Pemberdayaan Perempuan dan Perlindungan Anak	8	15	23
Dinas Lingkungan Hidup	18	10	28
Dinas Kependudukan dan Pencatatan Sipil	28	21	49
Dinas Perhubungan	32	10	42
Dinas Komunikasi dan Informatika	16	6	22
Dinas Sosial	16	9	25
Dinas Perdagangan, Perindustrian, Koperasi dan UMKM	21	10	31
Dinas Penanaman Modal dan Pelayanan Terpadu Satu Pintu	17	18	35
Dinas Kearsipan dan Perpustakaan	15	8	23
Dinas Perikanan	21	9	30
Dinas Pariwisata	11	7	18
Dinas Tanaman Pangan, Hortikultura dan Perkebunan	158	45	203

Lanjutan Tabel/*Continued Table 2.3.4*

Dinas/Instansi <i>Institution/Office</i>	Jenis Kelamin <i>Sex</i>		Jumlah <i>Total</i>
	Laki-laki <i>Male</i>	Perempuan <i>Female</i>	
(1)	(2)	(3)	(4)
Dinas Peternakan dan Kesehatan Hewan	69	18	87
Dinas Ketahanan Pangan	18	13	31
Dinas Kesehatan	216	497	713
Dinas Kepemudaan dan Olahraga	23	6	29
Badan Penelitian dan Pengembangan Daerah	21	5	26
Badan Kepegawaian, Pendidikan dan Pelatihan	27	19	46
Badan Pengelola Keuangan dan Aset Daerah	25	27	52
Badan Pendapatan Daerah	37	12	49
Badan Kesatuan Bangsa dan Politik	22	11	33
Badan Penanggulangan Bencana Daerah	12	6	18
Badan Perencanaan Pembangunan Daerah	32	14	46
Bagian Kesejahteraan	6	5	11
Bagian Organisasi dan Tata Laksana	4	2	6
Bagian Hukum	12	2	14
Bagian Sumber Daya Alam	7	1	8
Bagian Perekonomian	8	2	10
Bagian Umum	53	20	73
Bagian Infrastruktur dan Pengadaan Barang Jasa	12	3	15
Bagian Pemerintahan Umum	11	5	16
Bagian Pemberdayaan dan Layanan Data	9	3	12
Rumah Sakit Umum Daerah Soe	85	184	269
Kecamatan Mollo Utara	21	6	27

Lanjutan Tabel/*Continued Table 2.3.4*

Dinas/Instansi <i>Institution/Office</i>	Jenis Kelamin <i>Sex</i>		Jumlah <i>Total</i>
	Laki-laki <i>Male</i>	Perempuan <i>Female</i>	
(1)	(2)	(3)	(4)
Kecamatan Fatumnasi	14	2	16
Kecamatan Tobu	15	2	17
Kecamatan Nunbena	16	2	18
Kecamatan Mollo Selatan	12	3	15
Kecamatan Polen	22	-	22
Kecamatan Mollo Barat	18	-	18
Kecamatan Mollo Tengah	14	5	19
Kecamatan Kota Soe	5	11	16
Kecamatan Amanuban Barat	16	7	23
Kecamatan Batu Putih	18	5	23
Kecamatan Kuantnana	14	7	21
Kecamatan Amanuban Selatan	19	2	21
Kecamatan Noebeba	17	2	19
Kecamatan Kuanfatu	24	2	26
Kecamatan Kualin	14	2	16
Kecamatan Amanuban Tengah	14	6	20
Kecamatan Kolbano	21	4	25
Kecamatan Oenino	15	3	18
Kecamatan Amanuban Timur	16	5	21
Kecamatan Fautmolo	14	3	17
Kecamatan Fatukopa	13	3	16

Lanjutan Tabel/Continued Table 2.3.4

Dinas/Instansi Institution/Office	Jenis Kelamin Sex		Jumlah Total
	Laki-laki Male	Perempuan Female	
(1)	(2)	(3)	(4)
Kecamatan KiE	20	3	23
Kecamatan Kot'Olin	17	4	21
Kecamatan Amanatan Selatan	18	5	23
Kecamatan Boking	16	3	19
Kecamatan Nunkolo	15	3	18
Kecamatan Noebana	15	1	16
Kecamatan Santian	13	-	13
Kecamatan Amanatan Utara	15	3	18
Kecamatan Toianas	21	2	23
Kecamatan Kokbaun	16	1	17
Kelurahan Cendana Kecamatan Kota Soe	6	5	11
Kelurahan Kampung Baru Kecamatan Kota Soe	4	4	8
Kelurahan Karang Siri Kecamatan Kota Soe	7	3	10
Kelurahan Kobekamusa Kecamatan Kota Soe	6	3	9
Kelurahan Kota Baru Kecamatan Kota Soe	3	6	9
Kelurahan Niki-Niki Kecamatan Amanuban Tengah	6	4	10
Kelurahan Nonohonis Kecamatan Kota Soe	5	4	9
Kelurahan Nunumeu Kecamatan Kota Soe	6	2	8
Kelurahan Oebesa Kecamatan Kota Soe	6	5	11
Kelurahan Oekefan Kecamatan Kota Soe	5	2	7
Kelurahan Soe Kecamatan Kota Soe	6	3	9

Lanjutan Tabel/*Continued Table* 2.3.4

Dinas/Instansi <i>Institution/Office</i>	Jenis Kelamin <i>Sex</i>		Jumlah <i>Total</i>
	Laki-laki <i>Male</i>	Perempuan <i>Female</i>	
(1)	(2)	(3)	(4)
Kelurahan Taubeno Kecamatan Kota Soe	5	3	8
UPT SKB Kabupaten Wilayah I (Amanuban Barat)	4	2	6
UPT SKB Kabupaten Wilayah II (Mollo Utara)	5	-	5
TK	13	96	109
SD	1 443	1 274	2 717
SMP	342	380	722
Timor Tengah Selatan	3 806	3 045	6 851

Catatan/Note: -

Sumber/Source: Badan Kepegawaian, Pendidikan, dan Pelatihan Kabupaten Timor Tengah Selatan/*Employment, Educational, and Training Agency of Timor Tengah Selatan Regency*

Tabel
Table 2.3.5

Jumlah Pegawai Negeri Sipil Menurut Unit Kerja dan Agama di Kabupaten Timor Tengah Selatan, 2019
Number of Civil Servants by Work Unit and Religion in Timor Tengah Selatan Regency, 2019

Dinas/Instansi <i>Institution/Office</i>	Agama <i>Religion</i>					Jumlah <i>Total</i>
	Islam <i>Moslem</i>	Protestan <i>Christian</i>	Katolik <i>Catholic</i>	Hindu <i>Hinduism</i>	Budha <i>Budhism</i>	
(1)	(2)	(3)	(4)	(5)	(6)	(8)
Sekretariat DPRD	1	38	1	-	-	40
Sekretariat Daerah	-	3	-	-	-	3
Sekretariat KORPRI	-	7	1	1	-	9
Inspektorat Kabupaten	-	32	5	-	-	37
Satuan Polisi Pamong Praja	1	42	8	-	-	51
Dinas Pendidikan dan Kebudayaan	-	86	4	-	-	90
Dinas Pekerjaan Umum dan Penataan Ruang	4	74	2	1	-	81
Dinas Perumahan Rakyat dan Kawasan Permukiman	-	66	4	-	-	70
Dinas Ketenagakerjaan dan Transmigrasi	-	24	3	-	-	27
Dinas Pengendalian Penduduk dan Keluarga Berencana	1	18	-	-	-	19
Dinas Pemberdayaan Masyarakat dan Desa	1	38	-	-	-	39
Dinas Pemberdayaan Perempuan dan Perlindungan Anak	-	20	3	-	-	23
Dinas Lingkungan Hidup	-	25	3	-	-	28
Dinas Kependudukan dan Pencatatan Sipil	1	43	5	-	-	49
Dinas Perhubungan	1	38	3	-	-	42
Dinas Komunikasi dan Informatika	1	18	3	-	-	22
Dinas Sosial	2	21	2	-	-	25
Dinas Perdagangan, Perindustrian, Koperasi dan UMKM	1	27	2	1	-	31
Dinas Penanaman Modal dan Pelayanan Terpadu Satu Pintu	-	32	3	-	-	35
Dinas Kearsipan dan Perpustakaan	1	21	1	-	-	23
Dinas Perikanan	1	28	1	-	-	30
Dinas Pariwisata	-	17	1	-	-	18
Dinas Tanaman Pangan, Hortikultura dan Perkebunan	9	151	42	1	-	203

Lanjutan Tabel/*Continued Table 2.3.5*

Dinas/Instansi <i>Institution/Office</i>	Agama <i>Religion</i>					Jumlah <i>Total</i>
	Islam <i>Moslem</i>	Protestan <i>Christian</i>	Katolik <i>Catholic</i>	Hindu <i>Hinduism</i>	Budha <i>Budhism</i>	
(1)	(2)	(3)	(4)	(5)	(6)	(8)
Dinas Peternakan dan Kesehatan Hewan	3	78	6	-	-	87
Dinas Ketahanan Pangan	3	26	2	-	-	31
Dinas Kesehatan	34	549	128	2	-	713
Dinas Kepemudaan dan Olahraga	-	28	1	-	-	29
Badan Penelitian dan Pengembangan Daerah	1	25	-	-	-	26
Badan Kepegawaian, Pendidikan dan Pelatihan	-	42	4	-	-	46
Badan Pengelola Keuangan dan Aset Daerah	4	46	2	-	-	52
Badan Pendapatan Daerah	-	43	6	-	-	49
Badan Kesatuan Bangsa dan Politik	-	30	3	-	-	33
Badan Penanggulangan Bencana Daerah	-	16	2	-	-	18
Badan Perencanaan Pembangunan Daerah	-	41	4	1	-	46
Bagian Kesejahteraan	-	11	-	-	-	11
Bagian Organisasi dan Tata Laksana	-	6	-	-	-	6
Bagian Hukum	1	9	4	-	-	14
Bagian Sumber Daya Alam	1	7	-	-	-	8
Bagian Perekonomian	-	9	1	-	-	10
Bagian Umum	-	70	2	-	-	72
Bagian Infrastruktur dan Pengadaan Barang Jasa	-	12	3	-	-	15
Bagian Pemerintahan Umum	-	13	2	1	-	16
Bagian Pemberdayaan dan Layanan Data	-	10	2	-	-	12
Rumah Sakit Umum Daerah Soe	14	198	56	1	-	269
Kecamatan Mollo Utara	-	27	-	-	-	27

Lanjutan Tabel/Continued Table 2.3.5

Dinas/Instansi Institution/Office	Agama Religion					Jumlah Total
	Islam Moslem	Protestan Christian	Katolik Catholic	Hindu Hinduism	Budha Budhism	
(1)	(2)	(3)	(4)	(5)	(6)	(8)
Kecamatan Fatumnasi	-	16	-	-	-	16
Kecamatan Tobu	-	17	-	-	-	17
Kecamatan Nunbena	-	17	1	-	-	18
Kecamatan Mollo Selatan	1	11	3	-	-	15
Kecamatan Polen	-	21	1	-	-	22
Kecamatan Mollo Barat	-	18	-	-	-	18
Kecamatan Mollo Tengah	-	18	1	-	-	19
Kecamatan Kota Soe	-	16	-	-	-	16
Kecamatan Amanuban Barat	-	22	1	-	-	23
Kecamatan Batu Putih	-	22	1	-	-	23
Kecamatan Kuatnana	-	17	4	-	-	21
Kecamatan Amanuban Selatan	-	21	-	-	-	21
Kecamatan Noebeba	-	19	-	-	-	19
Kecamatan Kuanfatu	-	24	2	-	-	26
Kecamatan Kualin	-	13	3	-	-	16
Kecamatan Amanuban Tengah	-	18	2	-	-	20
Kecamatan Kolbano	-	25	-	-	-	25
Kecamatan Oenino	-	15	3	-	-	18
Kecamatan Amanuban Timur	1	16	4	-	-	21
Kecamatan Fautmolo	-	15	2	-	-	17
Kecamatan Fatukopa	-	15	1	-	-	16

Lanjutan Tabel/Continued Table 2.3.5

Dinas/Instansi <i>Institution/Office</i>	Agama <i>Religion</i>					Jumlah <i>Total</i>
	Islam <i>Moslem</i>	Protestan <i>Christian</i>	Katolik <i>Catholic</i>	Hindu <i>Hinduism</i>	Budha <i>Budhism</i>	
(1)	(2)	(3)	(4)	(5)	(6)	(8)
Kecamatan KiE	-	20	3	-	-	23
Kecamatan Kot'Olin	-	21	-	-	-	21
Kecamatan Amanatun Selatan	2	19	2	-	-	23
Kecamatan Boking	1	17	1	-	-	19
Kecamatan Nunkolo	-	17	1	-	-	18
Kecamatan Noebana	-	14	2	-	-	16
Kecamatan Santian	1	11	1	-	-	13
Kecamatan Amanatun Utara	-	16	2	-	-	18
Kecamatan Toianas	-	19	4	-	-	23
Kecamatan Kokbaun	-	10	7	-	-	17
Kelurahan Cendana Kecamatan Kota Soe	-	10	1	-	-	11
Kelurahan Kampung Baru Kecamatan Kota Soe	-	7	1	-	-	8
Kelurahan Karang Siri Kecamatan Kota Soe	-	9	1	-	-	10
Kelurahan Kobekamusa Kecamatan Kota Soe	-	9	-	-	-	9
Kelurahan Kota Baru Kecamatan Kota Soe	-	9	-	-	-	9
Kelurahan Niki-Niki Kecamatan Amanuban Tengah	-	7	3	-	-	10
Kelurahan Nonohonis Kecamatan Kota Soe	-	9	-	-	-	9
Kelurahan Nunumeu Kecamatan Kota Soe	1	7	-	-	-	8
Kelurahan Oebesa Kecamatan Kota Soe	-	10	1	-	-	11
Kelurahan Okefan Kecamatan Kota Soe	-	7	-	-	-	7
Kelurahan Soe Kecamatan Kota Soe	-	9	-	-	-	9

Lanjutan Tabel/Continued Table 2.3.5

Dinas/Instansi Institution/Office	Agama Religion					Jumlah Total
	Islam Moslem	Protestan Christian	Katolik Catholic	Hindu Hinduism	Budha Budhism	
(1)	(2)	(3)	(4)	(5)	(6)	(8)
Kelurahan Taubneno Kecamatan Kota Soe	-	7	1	-	-	8
UPT SKB Kabupaten Wilayah I (Amanuban Barat)	1	4	1	-	-	6
UPT SKB Kabupaten Wilayah II (Mollo Utara)	-	5	-	-	-	5
TK	2	97	10	-	-	109
SD	62	2 424	229	2	-	2 717
SMP	43	581	90	8	-	722
Timor Tengah Selatan	201	5 916	715	19	-	6 851

Catatan/Note: -

Sumber/Source: Badan Kepegawaian, Pendidikan, dan Pelatihan Kabupaten Timor Tengah Selatan/*Employment, Educational, and Training Agency of Timor Tengah Selatan Regency*

2.4 KEUANGAN PEMERINTAH GOVERNMENT FINANCE

Tabel 2.4.1 Realisasi Pendapatan Pemerintah Kabupaten Timor Tengah Selatan Menurut Jenis Pendapatan (ribu rupiah), 2016–2019
Actual Timor Tengah Selatan Regency/Municipal Government Revenues by Kind of Revenues (thousand rupiahs), 2016–2019

Jenis Pendapatan/Kind of Revenues	2016	2017
(1)	(2)	(3)
1. Pendapatan Asli Daerah (PAD)/Regional Revenue	71 848 806 283	189 534 208 709
1.1 Pajak Daerah/Regional Tax	11 282 142 440	8 718 779 748
1.2 Retribusi Daerah/Regional Retribution	3 537 571 887	4 086 890 611
1.3 Hasil Perusahaan Milik Daerah dan Pengelolaan Kekayaan Daerah yang Dipisahkan/Regional-Owned Company Revenue and Separated Management of Regional Wealth	4 481 471 698	9 643 884 950
1.4 Lain-lain PAD yang Sah/Other Regional Revenue	52 547 620 258	167 084 653 400
2. Dana Perimbangan/Balance Funds	942 431 898 450	980 828 729 334
2.1 Bagi Hasil Pajak dan Bukan Pajak/Tax and Non-Tax Sharing Revenue	21 229 854 450	10 547 160 811
2.2 Dana Alokasi Umum/General Allocation Fund	754 511 787 000	745 323 617 000
2.3 Dana Alokasi Khusus/Special Allocation Fund	166 690 257 000	224 957 951 523
3. Lain-lain Pendapatan yang Sah/Other Revenue	187 268 996 668	248 552 796 498
3.1 Pendapatan Hibah/Grant	-	9 000 000 000
3.2 Dana Darurat/Emergency Fund	-	-
3.3 Dana Bagi Hasil Pajak dari Provinsi dan Pemerintah Daerah Lainnya/Tax Sharing Revenue from Provincial and Other Regional Governments	21 517 413 668	28 793 558 498
3.4 Dana Penyesuaian dan Otonomi Daerah/Regional Adjustment and Autonomy Fund	165 175 583 000	210 759 238 000
3.5 Bantuan Keuangan dari Provinsi atau Pemerintah Daerah Lainnya/Financial Assistance from Provincial or Other Regional Governments	576 000 000	-
3.6 Lainnya/Others	-	-
Jumlah/Total	1 201 549 701 401	1 418 915 734 541

Lanjutan Tabel/Continued Table 2.4.1

Jenis Pendapatan/Kind of Revenues	2018	2019
(1)	(4)	(5)
1. Pendapatan Asli Daerah (PAD)/Regional Revenue	71 487 909 124	77 594 080 656
1.1 Pajak Daerah/Regional Tax	11 422 288 185	12 067 738 922
1.2 Retribusi Daerah/Regional Retribution	3 937 773 878	4 996 795 138
1.3 Hasil Perusahaan Milik Daerah dan Pengelolaan Kekayaan Daerah yang Dipisahkan/Regional-Owned Company Revenue and Separated Management of Regional Wealth	11 208 545 118	12 813 098 924
1.4 Lain-lain PAD yang Sah/Other Regional Revenue	44 919 301 943	47 716 447 672
2. Dana Perimbangan/Balance Funds	1 058 750 908 044	1 034 250 026 807
2.1 Bagi Hasil Pajak dan Bukan Pajak/Tax and Non-Tax Sharing Revenue	9 984 032 351	9 633 721 005
2.2 Dana Alokasi Umum/General Allocation Fund	747 723 272 000	771 270 719 000
2.3 Dana Alokasi Khusus/Special Allocation Fund	301 043 603 693	253 345 586 802
3. Lain-lain Pendapatan yang Sah/Other Revenue	324 993 241 909	393 373 489 185
3.1 Pendapatan Hibah/Grant	65 732 786 356	78 138 467 387
3.2 Dana Darurat/Emergency Fund	-	-
3.3 Dana Bagi Hasil Pajak dari Provinsi dan Pemerintah Daerah Lainnya/Tax Sharing Revenue from Provincial and Other Regional Governments	25 573 710 5533	29 153 315 998
3.4 Dana Penyesuaian dan Otonomi Daerah/Regional Adjustment and Autonomy Fund	233 686 745 000	286 081 705 800
3.5 Bantuan Keuangan dari Provinsi atau Pemerintah Daerah Lainnya/Financial Assistance from Provincial or Other Regional Governments	-	-
3.6 Lainnya/Others	-	-
Jumlah/Total	1 455 232 059 078	1 505 217 596 648

Catatan/Note : -

Sumber/Source: Badan Pengelola Keuangan dan Aset Daerah Kabupaten Timor Tengah Selatan/Local Finance and Asset Management Agency of Timor Tengah Selatan Regency

Tabel
Table 2.4.2

Realisasi Belanja Pemerintah Kabupaten Timor Tengah Selatan Menurut Jenis Belanja (ribu rupiah), 2016–2019
Actual Timor Tengah Selatan Regency Government Expenditures by Kind of Expenditures (thousand rupiahs), 2016–2019

Jenis Pendapatan Kind of Revenues	2016	2017
(1)	(2)	(3)
1. Belanja Tidak Langsung/Indirect Expenditures	835 806 217 414	829 461 394 161
1.1 Belanja Pegawai/Personnel Expenditures	582 369 535 028	512 574 311 942
1.2 Belanja Bunga/Interest Expenditures	-	-
1.3 Belanja Subsidi/Subsidies Expenditures	-	-
1.4 Belanja Hibah/Grant Expenditures	6 623 765 000	27 352 317 400
1.5 Belanja Bantuan Sosial/Social Aid Expenditures	493 000 000	485 000 0000
1.6 Belanja Bagi Hasil/Sharing Fund Expenditure	-	-
1.7 Belanja Bantuan Keuangan/Financial Aids Expenditures	244 451 661 914	289 049 764 819
1.8 Belanja Tidak Terduga/Unpredicted Expenditures	1 868 255 472	-
2. Belanja Langsung/Direct Expenditures	464 753 318 925	563 093 759 252
2.1 Belanja Pegawai/Personnel Expenditures	33 863 610 495	60 915 234 688
2.2 Belanja Barang dan Jasa/Goods and Services Expenditures	225 476 051 007	266 790 956 989
2.3 Belanja Modal/Capital Expenditure	205 413 657 423	235 387 567 575
Jumlah/Total	1 300 559 536 339	1 392 555 153 413

Lanjutan Tabel/*Continued Table 2.4.2*

Jenis Pendapatan <i>Kind of Revenues</i>	2018	2019
(1)	(4)	(5)
1. Belanja Tidak Langsung/<i>Indirect Expenditures</i>	866 671 738 977	906 150 751 165
1.1 Belanja Pegawai/ <i>Personnel Expenditures</i>	510 506 445 842	524 547 105 125
1.2 Belanja Bunga/ <i>Interest Expenditures</i>	-	-
1.3 Belanja Subsidi/ <i>Subsidies Expenditures</i>	-	-
1.4 Belanja Hibah/ <i>Grant Expenditures</i>	45 667 000 000	10 424 250 000
1.5 Belanja Bantuan Sosial/ <i>Social Aid Expenditures</i>	-	4 474 500 000
1.6 Belanja Bagi Hasil/ <i>Sharing Fund Expenditure</i>	-	-
1.7 Belanja Bantuan Keuangan/ <i>Financial Aids Expenditures</i>	310 498 293 135	366 617 206 490
1.8 Belanja Tidak Terduga/ <i>Unpredicted Expenditures</i>	-	87 689 550
2. Belanja Langsung/<i>Direct Expenditures</i>	633 215 007 892	590 895 888 964
2.1 Belanja Pegawai/ <i>Personnel Expenditures</i>	69 284 882 773	58 755 787 604
2.2 Belanja Barang dan Jasa/ <i>Goods and Services Expenditures</i>	281 501 200 724	283 827 595 775
2.3 Belanja Modal/ <i>Capital Expenditure</i>	282 428 924 395	248 312 505 585
Jumlah/<i>Total</i>	1 499 886 746 869	1 497 046 640 129

Catatan/Note: -

Sumber/Source: Badan Pengelola Keuangan dan Aset Daerah Kabupaten Timor Tengah Selatan
Local Finance and Asset Management Agency of Timor Tengah Selatan Regency

Tabel
Table 2.4.3**Realisasi Pembiayaan Pemerintah Daerah Kabupaten Timor Tengah Selatan (rupiah) Tahun Anggaran 2018-2019**
Actual Financing of Timor Tengah Selatan Regency (rupiahs) in 2018-2019 Fiscal Year

Uraian Description	2018	2019
(1)	(2)	(3)
1. Penerimaan Pembiayaan Daerah/Local Financing Receipt	119 495 672 155	77 792 084 055
1.1 SILPA Tahun Anggaran Sebelumnya/Surplus of Budgetary Calculation in The Previous Fiscal Year	119 402 938 155	77 704 634 055
1.2 Pencairan Dana Cadangan/Reserve Fund Liquidity	-	-
1.3 Hasil penjualan Kekayaan daerah yang Dipisahkan/Output of Separated Local Government Wealthy	-	-
1.4 Penerimaan Pinjaman Daerah/Local Loan Revenue	-	-
1.5 Penerimaan Kembali Pemberian Pinjaman/Return Revenue	92 734 000	87 450 000
1.6 Pemberian Piutang Daerah/Local Debt Allocation	-	-
2. Pengeluaran Pembiayaan Daerah/Local Financing Expenditure		-
2.1 Pembentukan Dana Cadangan/Reserve Fund Formation	-	-
2.2 Penyertaan Modal Pemerintah Daerah/Capital Investment of Local Government	-	-
2.3 Pembayaran Pokok Utang/Debt Payment	-	-
2.4 Pemberian Pinjaman Daerah/Local Loan Allocation	-	-
Pembiayaan Netto/Netto Financing	119 495 672 155	77 792 084 055
SILPA Tahun Anggaran Berkenaan/Surplus of Budgetary Calculation in The Related Fiscal Year	74 840 984 363	85 963 040 574

Catatan/Note: -

Sumber/Source: Badan Pengelola Keuangan dan Aset Daerah Kabupaten Timor Tengah Selatan/Local Finance and Asset Management Agency of Timor Tengah Selatan Regency

Tabel
Table 2.4.4

Target dan Realisasi Pendapatan Pemerintah Daerah Kabupaten Timor Tengah Selatan (rupiah) Tahun Anggaran 2019
Target and Actual Revenue of Timor Tengah Selatan Regency (rupiahs) in 2019 Fiscal Year

Uraian <i>Description</i>	Target (rupiah) <i>Target (rupiah)</i>	Realisasi (rupiah) <i>Realization (rupiah)</i>	Persentase <i>Percentage</i>
(1)	(2)	(3)	(4)
1. Pendapatan Asli Daerah/Original Local Government Revenue
1.1 Pajak Daerah/Local Tax
1.2 Retribusi Daerah/Local Retribution
1.3 Hasil BUMD dan Hasil Pengelolaan Kekayaan Daerah yang Dipisahkan/ <i>Income of Regional Government Corporate and Management of Separated Regional Government Wealth</i>
1.4 Lain-lain Pendapatan Asli Daerah yang Sah/ <i>Other Original Local Government</i>
2. Dana Perimbangan/Balanced Budget
2.1 Bagi Hasil Pajak dan Bukan Pajak/ <i>Tax and Non-tax Sharing</i>
2.2 Dana Alokasi Umum/General Allocation Funds
2.3 Dana Alokasi Khusus/Special Allocation Funds
3. Lain-lain Pendapatan yang Sah/ Other Legal Revenue
3.1 Pendapatan Hibah/Grants
3.2 Dana Bagi Hasil Pajak dari Provinsi dan Pemerintah Lainnya/ <i>Tax Sharing from Province and Other Government</i>
3.3 Dana Penyesuaian dan Otonomi Khusus/ <i>Autonomous Region and Balancing Funds</i>
3.4 Bantuan Keuangan dari Provinsi/ <i>Financial Assistance from Province</i>
3.5 Lainnya/Others
Jumlah/Total

Catatan/Note: -

Sumber/Source: Badan Pengelola Keuangan dan Aset Daerah Kabupaten Timor Tengah Selatan/Local Finance and Asset Management Agency of Timor Tengah Selatan Regency

Tabel
Table 2.4.5

Target dan Realisasi Belanja Pemerintah Daerah Kabupaten Timor Tengah Selatan (rupiah) Tahun Anggaran 2019
Target and Actual Expenditure of Timor Tengah Selatan Regency (rupiahs) in 2019 Fiscal Year

Uraian Description	Target (rupiah) Target (rupiah)	Realisasi (rupiah) Realization (rupiah)	Persentase Percentage
(1)	(2)	(3)	(4)
1. Belanja Tidak Langsung/Indirect Expenditures	929 146 724 440	906 150 751 165	97,53
1.1 Belanja Pegawai/Personnel Expenditures	541 159 077 651	524 547 105 125	96,93
1.2 Belanja Bunga/Interest Expenditures	-	-	-
1.3 Belanja Subsidi/Subsidies Expenditures	-	-	-
1.4 Belanja Hibah/Grant Expenditures	15 784 200 000	10 424 250 000	66,04
1.5 Belanja Bantuan Sosial/Social Aid Expenditures	4 517 500 000	4 474 500 000	99,05
1.6 Belanja Bagi Hasil/Sharing Fund Expenditure	-	-	-
1.7 Belanja Bantuan Keuangan/Financial Aids Expenditures	367 385 946 789	366 617 206 490	99,79
1.8 Belanja Tidak Terduga/Unpredicted Expenditures	300 000 000	87 689 550	29,23
2. Belanja Langsung/Direct Expenditures	708 104 921 093	590 895 888 964	83,45
2.1 Belanja Pegawai/Personnel Expenditures	66 127 394 874	58 755 787 604	88,85
2.2 Belanja Barang dan Jasa/Goods and Services Expenditures	355 992 147 491	283 827 595 775	79,73
2.3 Belanja Modal/Capital Expenditure	285 985 378 728	248 312 505 585	86,83
Jumlah/Total	1 637 251 645 534	1 497 046 640 129	91,44

Catatan/Note: -

Sumber/Source: Badan Pengelola Keuangan dan Aset Daerah Kabupaten Timor Tengah Selatan/Local Finance and Asset Management Agency of Timor Tengah Selatan Regency

Tabel
Table 2.4.6

Target dan Realisasi Pembiayaan Pemerintah Daerah Kabupaten Timor Tengah Selatan (rupiah) Tahun Anggaran 2019

Target and Actual Financing of Timor Tengah Selatan Regency (rupiahs) in 2019 Fiscal Year

Uraian Description	Target (rupiah) Target (rupiah)	Realisasi (rupiah) Realization (rupiah)	Persentase Percentage
(1)	(2)	(3)	(4)
1. Penerimaan Pembiayaan Daerah/Local Financing Receipt	74 940 984 363	77 792 084 055	103,80
1.1 SILPA Tahun Anggaran Sebelumnya/Surplus of Budgetary Calculation in The Previous Fiscal Year	74 840 984 363	77 704 634 055	103,83
1.2 Pencairan Dana Cadangan/Reserve Fund Liquidity	-	-	-
1.3 Hasil penjualan Kekayaan daerah yang Dipisahkan/Output of Separated Local Government Wealthy	-	-	-
1.4 Penerimaan Pinjaman Daerah/Local Loan Revenue	-	-	-
1.5 Penerimaan Kembali Pemberian Pinjaman/Return Revenue	100 000 000	87 450 000	87,45
1.6 Pemberian Piutang Daerah/Local Debt Allocation	-	-	-
2. Pengeluaran Pembiayaan Daerah/Local Financing Expenditure	-	-	-
2.1 Pembentukan Dana Cadangan/Reserve Fund Formation	-	-	-
2.2 Penyertaan Modal Pemerintah Daerah/Capital Investment of Local Government	-	-	-
2.3 Pembayaran Pokok Utang/Debt Payment	-	-	-
2.4 Pemberian Pinjaman Daerah/Local Loan Allocation	-	-	-
Pembiayaan Netto/Netto Financing	74 940 984 363	77 792 084 055	103,80
SILPA Tahun Anggaran Berkenaan/Surplus of Budgetary Calculation in The Related Fiscal Year	-	85 963 040 574	-

Catatan/Note: -

Sumber/Source: Badan Pengelola Keuangan dan Aset Daerah Kabupaten Timor Tengah Selatan/Local Finance and Asset Management Agency of Timor Tengah Selatan Regency

Tabel
Table 2.4.7

Target dan Realisasi Penerimaan Pajak Bumi dan Bangunan (PBB) Menurut Kecamatan di Kabupaten Timor Tengah Selatan, 2020

Target and Actual Receipt of Earth and Building Tax by Subdistrict in Timor Tengah Selatan Regency, 2020

Kecamatan Subdistrict	Target (rupiah) Target (rupiah)	Realisasi (rupiah) Realization (rupiah)	Persentase Percentage
(1)	(2)	(3)	(4)
1. Mollo Utara	269 936 470	265 863 557	98,49
2. Fatumnasi	58 623 488	58 623 488	100,00
3. Tobu	132 174 616	131 903 616	99,79
4. Nunbena	50 643 694	50 643 694	100,00
5. Mollo Selatan	176 919 973	143 780 880	81,27
6. Polen	160 572 851	159 818 301	99,53
7. Mollo Barat	63 823 086	63 823 086	100,00
8. Mollo Tengah	77 263 911	77 263 911	100,00
9. Kota Soe	758 122 302	645 780 641	85,18
10. Amanuban Barat	208 305 971	187 638 487	90,08
11. Batu Putih	139 540 386	134 336 966	96,27
12. Kwatnana	129 295 521	117 389 972	90,79
13. Amanuban Selatan	206 190 540	204 969 140	99,41
14. Noebeba	130 189 284	122 917 050	94,41
15. Kuanfatu	194 731 880	191 552 061	98,37
16. Kualin	211 869 643	211 287 943	99,73
17. Amanuban Tengah	186 858 322	156 618 428	83,82
18. Kolbano	201 835 068	189 815 964	94,05
19. Oenino	124 566 146	124 566 146	100,00
20. Amanuban Timur	123 657 617	113 082 776	91,45
21. Fautmolo	61 064 661	61 064 661	100,00
22. Fatukopa	50 439 595	44 201 275	87,63
23. Kie	164 407 757	164 407 757	100,00
24. Kot'olin	65 981 618	65 981 618	100,00
25. Amanatun Selatan	121 148 275	120 097 775	99,13
26. Boking	87 947 715	87 087 684	99,02
27. Nunkolo	104 657 884	103 342 984	98,74
28. Noebana	49 956 317	49 956 317	100,00
29. Santian	68 881 775	68 881 775	100,00
30. Amanatun Utara	104 908 931	101 206 205	96,47
31. Toianas	88 339 144	88 098 144	99,73
32. Kokbaun	24 932 012	24 932 012	100,00
Timor Tengah Selatan	4 597 786 453	4 330 934 314	94,20

Catatan/Note: -

Sumber/Source: Badan Pendapatan Daerah Kabupaten Timor Tengah Selatan/Local Revenue Agency of Timor Tengah Selatan Regency

PENDUDUK DAN KETENAGAKERJAAN

POPULATION AND EMPLOYMENT

3

Jumlah Penduduk
Kab. Timor Tengah Selatan
Tahun 2020 = **455.410**
jiwa



Persentase Penduduk Berumur 10 Tahun ke Atas
Menurut Status Perkawinan
di Kabupaten Timor Tengah Selatan Tahun 2020



39,11%

Belum Kawin

52,40%

Kawin

1,27%

Cerai Hidup

7,22%

Cerai Mati

PENJELASAN TEKNIS

TECHNICAL NOTES

1. Sumber utama data kependudukan adalah Sensus Penduduk, yang dilaksanakan setiap sepuluh tahun sekali. Sensus Penduduk telah dilaksanakan sebanyak tujuh kali sejak Indonesia merdeka, yaitu tahun 1961, 1971, 1980, 1990, 2000, 2010, dan 2020. Selain Sensus Penduduk, untuk menjembatani ketersediaan data kependudukan di antara dua periode sensus, BPS melakukan Survei Penduduk Antar Sensus (SUPAS). SUPAS telah dilakukan sebanyak lima kali, tahun 1976, 1985, 1995, 2005 dan 2015. Selain Sensus Penduduk dan SUPAS, data penduduk juga diperoleh dari Proyeksi Penduduk serta Registrasi Penduduk yang dilakukan dimasing-masing desa. Dalam Sensus Penduduk, pencacahan dilakukan terhadap seluruh penduduk yang berdomisili di wilayah geografis Indonesia, termasuk warga negara asing, kecuali anggota Korps Diplomatik beserta keluarganya. Sensus Penduduk 2020 memanfaatkan data administrasi kependudukan dari Direktorat Jenderal Kependudukan dan Pencatatan Sipil sebagai data dasar untuk kegiatan pencacahan penduduk secara lengkap. Sensus Penduduk 2020 dilaksanakan

2. *Main source of demographic data is Population Census conducted every ten years. Since the Indonesian independence, Population Census has been conducted for seven times: 1961, 1971, 1980, 1990, 2000, 2010, and 2020. In addition to Census, BPS also conducts Intercensal Population Census designed to provide demographic data between two Censuses. The survey has been conducted for five times: 1976, 1985, 1995, 2005 and 2015. A part from Population Census and Intercensal Population Census, population data is also resulted from Population Projection as well as Population Registration conducted in each village. In Population Census, all residents of the entire geographic territory of The Republic of Indonesia, including Foreign Citizenship are counted. However, the Diplomatic Corps Members and their families are the exception. 2020 Population Census makes use of population administration data from the Directorate General of Population and Civil Registration as basic data for enumeration activities population in full. The 2020 Population Census is carried out in two stages, namely the Online Population Census and the Interview Population Census. The combination of de jure and de facto*

dalam dua tahapan, yaitu Sensus Penduduk Online dan Sensus Penduduk Wawancara. Cara pencacahan yang dipakai dalam Sensus Penduduk adalah kombinasi antara *de jure* dan *de facto*. Bagi penduduk yang bertempat tinggal tetap dipakai cara *de jure*, dicacah di mana mereka biasa tinggal, sedangkan untuk penduduk yang tidak bertempat tinggal tetap dicacah dengan cara *de facto*, yaitu dicacah di tempat di mana mereka ditemukan petugas sensus, biasanya pada malam 'Hari Sensus'. Yang termasuk penduduk tidak bertempat tinggal tetap adalah tuna wisma, awak kapal berbendera Indonesia dan asing, penghuni perahu/rumah apung, masyarakat terpencil/terasing dan pengungsi. Bagi mereka yang mempunyai tempat tinggal tetap tetapi sedang bertugas ke luar wilayah lebih dari satu tahun dan bermaksud menetap di sana dicacah di tempat tersebut. Selain itu, seseorang atau keluarga yang pindah ke suatu tempat kurang dari satu tahun tapi bermaksud untuk tinggal menetap dicacah di tempat tersebut.

2. Penduduk adalah Warga Negara Indonesia (WNI) dan orang asing yang bertempat tinggal di wilayah Indonesia dan telah menetap/berniat menetap selama minimal satu tahun.

approach were applied during the Census. De jure was applied for permanent residents, while de facto was applied to temporary or nonpermanent residents. Permanent residents were enumerated at where they formally live and temporary residents were enumerated spontaneously at where the enumerators met them and it usually in the midnight of the 'Census Date'. Temporary or nonpermanent residents include homeless, crews of Indonesian and foreign ships, boat people, remote area communities and refugees. Permanent residents, who are working in another place for more than one year and intend to permanently live in that place, are enumerated in that place. Besides, one or a family who moves to another place less than one year but intends to settle there is enumerated in that place.

2. *Residents are Indonesian citizens (WNI) and foreigners who reside in Indonesian territory and have resided/intend to stay for at least one year.*

3. Laju pertumbuhan penduduk adalah Angka yang menunjukkan tingkat pertambahan penduduk pertahun dalam jangka waktu tertentu. Angka ini dinyatakan sebagai persentase dari penduduk dasar. Metode yang paling sering digunakan di BPS adalah metode geometrik.
 4. Kepadatan Penduduk adalah banyaknya penduduk per km persegi.
 5. Rasio Jenis Kelamin adalah perbandingan antara banyaknya penduduk laki-laki dengan banyaknya penduduk perempuan pada suatu daerah dan waktu tertentu. Biasanya dinyatakan dengan banyaknya penduduk laki-laki untuk 100 penduduk perempuan.
 6. Rumah Tangga adalah seseorang atau sekelompok orang yang biasanya tinggal bersama dalam suatu bangunan serta pengelolaan makan dari satu dapur. Satu rumah tangga dapat terdiri dari hanya satu anggota rumah tangga. Yang dimaksud makan dari satu dapur adalah jika pengurusan kebutuhan sehari-harinya dikelola bersama-sama menjadi satu.
 7. Anggota Rumah Tangga adalah semua orang yang biasanya bertempat tinggal di suatu rumah tangga, baik yang berada di rumah pada waktu pencacahan maupun yang sementara tidak ada.
3. *Population growth rate is a number that shows the annual rate of population increase over a period of time. This figure is expressed as a percentage of the basic population. The method most often used in BPS is the geometric method.*
 4. *Population Density is number of people per square kilometer.*
 5. *The sex ratio is the ratio between the number of male population and the number of female population in a certain area and time. Usually expressed by the number of male population for 100 female population.*
 6. *Household is a group of person who usually live together in a building or housing unit who make common provision for food and other essentials of living. One household could consist of only one household member. Common provision for food means one organising daily needs for all of household members.*
 7. *Household member is a person who usually lives in a household regardless of their location at the time of enumeration.*

8. Rata-rata Anggota Rumah Tangga adalah angka yang menunjukkan rata-rata jumlah anggota rumah tangga per rumah tangga.
 9. Sumber utama data ketenagakerjaan adalah Survei Angkatan Kerja Nasional (Sakernas), survei ini khusus dirancang untuk mengumpulkan informasi/data ketenagakerjaan. Sakernas pertama kali diselenggarakan pada tahun 1976, kemudian dilanjutkan pada tahun 1997 dan 1978. Pada tahun 1986-1993, Sakernas diselenggarakan secara triwulanan di seluruh provinsi di Indonesia, baru sejak tahun 1994-2001, Sakernas dilaksanakan secara tahunan yaitu setiap bulan Agustus. Pada tahun 2002-2004, disamping Sakernas Tahunan dilakukan pula Sakernas Triwulanan. Sakernas Triwulanan ini dimaksudkan untuk memantau indikator ketenagakerjaan secara dini di Indonesia, yang mengacu pada KILM (the Key Indicators of the Labour Market) yang direkomendasikan oleh ILO (the International Labour Organization). Sejak tahun 2005 Sakernas dilaksanakan pengumpulan datanya secara semesteran pada bulan Februari (semester I) dan Agustus (semester II).
 10. Penduduk Usia Kerja adalah penduduk yang berumur 15 tahun ke atas. Angkatan Kerja adalah penduduk usia kerja (15
8. *Average household size is the average number of household member per household.*
 9. *The main source of employment data is National Labour Force Survey (Sakernas). This survey is specifically designed to collect information on labour force statistics. The first Sakernas was conducted in 1976, then conducted annually during the period 1977-1978. During 1986-1993, Sakernas was conducted quarterly in all provinces in Indonesia, only since 1994 until 2001 Sakernas was conducted yearly, every August of the year. During the period 2002-2004, besides a yearly Sakernas, BPS also conducted a quarterly Sakernas. A Quarterly Sakernas is aimed to monitor the prompt indicators of Indonesian Labour Market which referred to the Key Indicators of the Labour Market (KILM) recommended by ILO (the International Labour Organization). Since 2005, Sakernas has been conducted in semester period, i.e February (Semester I) and August (Semester II).*
 10. *Working Age Population is population aged 15 years and over. Labor Force are people aged 15 years old and over who, in the*

tahun dan lebih) yang bekerja, atau punya pekerjaan namun sementara tidak bekerja dan pengangguran.

11. Bekerja adalah melakukan pekerjaan dengan maksud memperoleh atau membantu memperoleh pendapatan atau keuntungan dan lamanya bekerja paling sedikit 1 jam secara terus menerus dalam seminggu yang lalu (termasuk pekerja keluarga tanpa upah yang membantu dalam suatu usaha/kegiatan ekonomi).

previous week, were working, temporarily absent from work but having jobs, and those who did not have job and were looking for work.

11. *The concept of working means activity intended to earn income by doing work or helping to do work at least one hour continuously during the reference week (including unpaid family worker/for any economic activity).*

<https://timortengahselatankab.bps.go.id>

ULASAN

Pada Kabupaten TTS jumlah penduduk terbanyak terdapat pada Kecamatan Kota Soe dengan jumlah penduduk 40.190 orang. Selain penduduk terbanyak, Kecamatan Kota Soe juga merupakan tempat dengan jumlah penduduk terpadat.

Sex ratio Kabupaten TTS menurut Sensus Penduduk 2020 adalah 99 yang berarti dari 100 penduduk perempuan terdapat 99 penduduk laki-laki.

Jumlah penduduk di Kabupaten TTS paling banyak terdapat di usia produktif yaitu usia 20-54 Tahun. Adapun jumlah penduduk berstatus kawin di TTS untuk jenis kelamin perempuan sebesar 53,02 % sedangkan untuk laki-laki 51,76 %.

Ketenagakerjaan

Angkatan kerja di tahun 2020 ada sebanyak 246.775 dengan jumlah orang yang bekerja sebanyak 240.284 dengan status pekerjaan utama terbanyak sebagai pekerja keluarga/tidak dibayar yaitu sebesar 26,30%. Angkatan kerja yang bekerja paling banyak berijazah dibawah SMA.

Perkembangan jumlah Tenaga Kerja Indonesia asal Kabupeten Timor Tengah Selatan sejak tahun 2016-2019 terus mengalami penurunan setiap tahunnya.

DESCRIPTION

In TTS Regency, the largest population is in the District of Soe City with a population of 40,230 people. In addition to the largest population, Soe City Subdistrict is also the place with the most populous population.

The sex ratio of TTS Regency according to 2020 Population Census is 99 which means that out of 100 female residents there are 99 male residents.

The highest number of population in TTS is in productive age, namely the age of 20-54 years. The number of married population in TTS for female gender is 53,02% while for men is 51,76%.

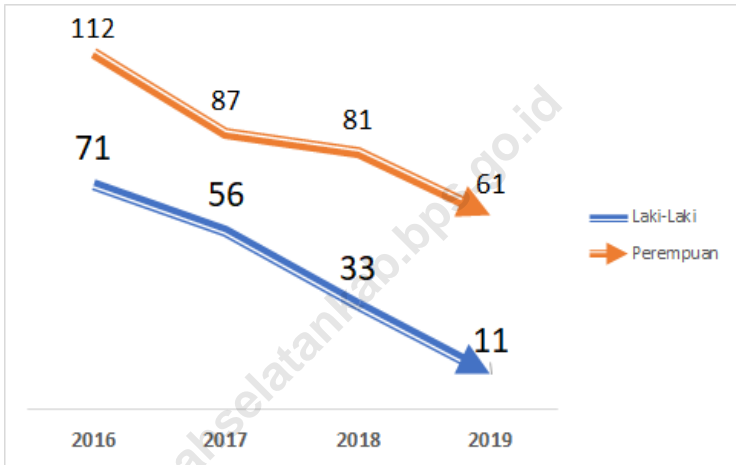
Employment

There are 246.775 labor force in 2020 with number of people working is 240.284 with the most main occupations as family worker/unpaid worker, namely 26.30%. The labor force that works is the most certified under Senior High School.

The development of the number of Indonesian Workers from Timor Tengah Selatan Regency since 2016-2019 has continued to decreased every year.

Gambar 3.1
Figures

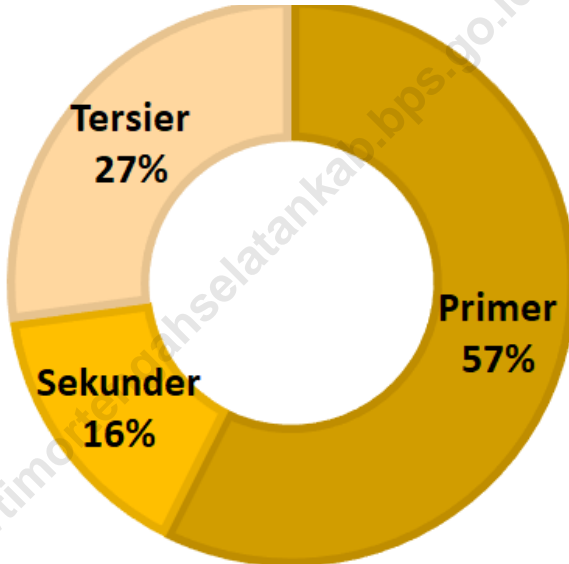
Jumlah Tenaga Kerja Indonesia Asal Kabupaten Timor Tengah Selatan Menurut Jenis Kelamin, 2016-2020
Number of Indonesian Workers from Regency Timor Tengah Selatan by Sex, 2016-2020



Sumber/Source : Dinas Ketenagakerjaan dan Transmigrasi Kabupaten Timor Tengah Selatan/*Employment and Transmigration Service of Timor Tengah Selatan Regency*

Gambar 3.2
Figures

Persentase penduduk Berumur 15 Tahun ke Atas yang Bekerja Seminggu yang Lalu Menurut Lapangan Usaha, 2020
Population Percentage of Aged 15 Years Old and Over Who Worked During Previous Week by Main Industry, 2020



Sumber/Source: Survei Sosial Ekonomi Nasional (SUSENAS), 2020/National Socio Economic Survey, 2020

**3.1 PENDUDUK
POPULATION**

Tabel 3.1.1 Penduduk, Laju Pertumbuhan Penduduk per Tahun, Distribusi Persentase Penduduk, Kepadatan Penduduk, Rasio Jenis Kelamin Penduduk Menurut Kecamatan di Kabupaten Timor Tengah Selatan, 2020
Population, Annual Population Growth Rate, Percentage Distribution of Population, Population Density, and Population Sex Ratio by Subdistrict in Timor Tengah Selatan Regency, 2020

Kecamatan Subdistrict	Penduduk (ribu) Population (thousand)	Laju Pertumbuhan Penduduk per Tahun 2018-2019 Annual Population Growth Rate(%) 2010-2020
(1)	(2)	(3)
1. Mollo Utara	22,87	0,00
2. Fatumnasi	6,78	0,00
3. Tobu	9,93	0,01
4. Nunbena	5,46	0,01
5. Mollo Selatan	17,03	0,01
6. Polen	13,76	0,00
7. Mollo Barat	7,30	0,00
8. Mollo Tengah	7,67	0,01
9. Kota Soe	40,19	0,00
10. Amanuban Barat	24,84	0,01
11. Batu Putih	13,35	0,01
12. Kuantnana	16,32	0,01
13. Amanuban Selatan	24,43	0,00
14. Noebeba	12,29	0,01
15. Kuanfatu	19,70	0,00
16. Kualin	20,40	0,00
17. Amanuban Tengah	15,97	0,01
18. Kolbano	19,26	0,00
19. Oenino	11,58	0,01
20. Amanuban Timur	16,11	0,00
21. Fautmolo	7,46	0,00
22. Fatukopa	5,87	0,02
23. Kie	23,14	0,01
24. Kot'olin	10,65	0,00
25. Amanatun Selatan	18,29	0,00
26. Boking	9,63	0,00
27. Nunkolo	13,41	0,00
28. Noebana	4,78	0,00
29. Santian	6,00	-0,01
30. Amanatun Utara	16,09	0,00
31. Toianas	11,86	0,00
32. Kokbaun	3,01	-0,01
Timor Tengah Selatan	455,41	0,00

Lanjutan Tabel/Continued Table 3.1.1

Kecamatan Subdistrict	Persentase Penduduk Percentage of Total Population	Kepadatan Penduduk per km2 Population Density per sq.km
(1)	(4)	(5)
1. Mollo Utara	5,02	110
2. Fatumnasi	1,49	34
3. Tobu	2,18	100
4. Nunbena	1,20	41
5. Mollo Selatan	3,74	116
6. Polen	3,02	55
7. Mollo Barat	1,60	44
8. Mollo Tengah	1,68	77
9. Kota Soe	8,83	1431
10. Amanuban Barat	5,46	217
11. Batu Putih	2,93	131
12. Kwatnana	3,58	116
13. Amanuban Selatan	5,36	75
14. Noebeba	2,70	66
15. Kuanfatu	4,33	144
16. Kualin	4,48	104
17. Amanuban Tengah	3,51	182
18. Kolbano	4,23	177
19. Oenino	2,54	75
20. Amanuban Timur	3,54	108
21. Fautmolo	1,64	161
22. Fatukopa	1,29	89
23. Kie	5,08	142
24. Kot'olin	2,34	181
25. Amanatun Selatan	4,02	221
26. Boking	2,12	102
27. Nunkolo	2,94	194
28. Noebana	1,05	96
29. Santian	1,32	124
30. Amanatun Utara	3,53	152
31. Toianas	2,61	114
32. Kokbaun	0,66	88
Timor Tengah Selatan	100,00	115

Lanjutan Tabel/*Continued Table* 3.1.1

Kecamatan <i>Subdistrict</i>	Rasio Jenis Kelamin <i>Sex Ratio</i>
(1)	(6)
1. Mollo Utara	99
2. Fatumnasi	99
3. Tobu	96
4. Nunbena	101
5. Mollo Selatan	102
6. Polen	97
7. Mollo Barat	101
8. Mollo Tengah	100
9. Kota Soe	101
10. Amanuban Barat	102
11. Batu Putih	101
12. Kwatnana	101
13. Amanuban Selatan	100
14. Noebeba	103
15. Kuanfatu	100
16. Kualin	101
17. Amanuban Tengah	98
18. Kolbano	98
19. Oenino	99
20. Amanuban Timur	99
21. Fautmolo	94
22. Fatukopa	100
23. Kie	95
24. Kot'olin	97
25. Amanatun Selatan	94
26. Boking	97
27. Nunkolo	96
28. Noebana	101
29. Santian	95
30. Amanatun Utara	94
31. Toianas	95
32. Kokbaun	94
Timor Tengah Selatan	99

Catatan/*Note*: -

Sumber/*Source*: Hasil SP2020 (September)/*The result of the 2020 Population Census (September) of Timor Tengah Selatan Regency*

Tabel
Table 3.1.2

Jumlah Penduduk Menurut Jenis Kelamin dan Kelompok Umur di Kabupaten Timor Tengah Selatan, 2020
Number of Population by Sex and Age Group in Timor Tengah Selatan Regency, 2020

Kelompok Umur Age Group	Laki-Laki Male	Perempuan Female	Jumlah Total
(1)	(2)	(3)	(4)
0-4	19 268	18 825	38 093
5-9	22 824	22 480	45 304
10-14	24 470	23 500	47 970
15-19	21 391	20 366	41 757
20-24	19 534	19 152	38 686
25-29	18 140	18 574	36 714
30-35	14 418	16 236	30 654
35-39	14 004	15 835	29 839
40-44	13 024	14 295	27 319
45-49	12 227	13 187	25 414
50-54	11 377	11 739	23 116
55-59	10 191	10 564	20 755
60-64	8 772	8 507	17 279
65-69	6 614	6.110	12 724
70-74	4 715	4.641	9 356
75+	5 300	5 130	10 430
Timor Tengah Selatan	226 269	229 141	455 410

Catatan/Note: -

Sumber/Source: Hasil SP2020 (September)/The result of the 2020 Population Census (September) of Timor Tengah Selatan Regency

Tabel
Table 3.1.3

Persentase Penduduk Berumur 10 Tahun ke Atas Menurut Status Perkawinan dan Jenis Kelamin di Kabupaten Timor Tengah Selatan, 2020
Percentage of Population 10 Years Old and Over by Marital Status and Sex in Timor Tengah Selatan Regency, 2020

Status Perkawinan <i>Marital Status</i>	Laki-Laki <i>Male</i>	Perempuan <i>Female</i>	Jumlah <i>Total</i>
(1)	(2)	(3)	(4)
Belum Kawin <i>Single</i>	43,76	34,66	39,11
Kawin <i>Married</i>	51,76	53,02	52,40
Cerai Hidup <i>Divorced</i>	1,20	1,33	1,27
Cerai Mati <i>Widowed</i>	3,28	11,00	7,22
Jumlah <i>Total</i>	100,00	100,00	100,00

Catatan/Note: -

Sumber/Source: Survei Sosial Ekonomi Nasional (SUSENAS), 2020/National Socio Economic Survey, 2020

Tabel
Table 3.1.4

Persentase Perempuan Pernah Kawin Berumur 10 Tahun ke Atas Menurut Umur Perkawinan Pertama di Kabupaten Timor Tengah Selatan, 2019-2020
Percentage of Ever Married Woman Aged 10 Years Old and Over by Age at First Marriage in Timor Tengah Selatan Regency, 2019-2020

Golongan Umur Wanita Age Group of Female	2019	2020
(1)	(2)	(3)
≤ 16	4,37	3,35
17 – 18	13,58	11,95
19 – 20	22,78	19,96
≥ 21	59,26	64,74
Jumlah Total	100,00	100,00

Catatan/Note: -

Sumber/Source: Survei Sosial Ekonomi Nasional (SUSENAS), 2020/National Socio Economic Survey, 2020

Tabel
Table 3.1.5

Persentase Perempuan Pernah Kawin Berumur 15-49 Tahun yang Pernah Kawin Menurut Jumlah Anak yang Dilahirkan Hidup di Kabupaten Timor Tengah Selatan, 2019-2020
Percentage of Ever Married Woman Aged 15-49 Years Old by Number of Children Born Alive in Timor Tengah Selatan Regency, 2019-2020

Jumlah Anak yang Dilahirkan Hidup <i>Number of Children Born Alive</i>	2019	2020
(1)	(2)	(3)
0
1
2
3
4
5+
Jumlah Total	100,00	100,00

Catatan/Note: -

Sumber/Source: Survei Sosial Ekonomi Nasional (SUSENAS), 2020/National Socio Economic Survey, 2020

Tabel
Table 3.1.6

Jumlah Kepemilikan Kartu Tanda Penduduk (KTP) Elektronik Menurut Kecamatan di Kabupaten Timor Tengah Selatan 2019-2020
Numbers of Registered Electronic ID Card in Timor Tengah Selatan Regency by Subdistrict 2019-2020

Kecamatan Subdistrict	2019	2020
(1)	(2)	(3)
1. Mollo Utara	14 767	15 443
2. Fatumnasi	5 290	4 255
3. Tobu	7 101	7 414
4. Nunbena	3 641	3 684
5. Mollo Selatan	11 308	11 744
6. Polen	10 364	10 586
7. Mollo Barat	5 998	4 769
8. Mollo Tengah	4 803	4 932
9. Kota Soe	25 525	27 871
10. Amanuban Barat	15 654	16 262
11. Batu Putih	10 227	8 769
12. Kuantnana	10 575	10 953
13. Amanuban Selatan	14 532	15 360
14. Noebeba	8 622	7 659
15. Kuanfatu	12 979	13 592
16. Kualin	13 131	13 504
17. Amanuban Tengah	11 245	11 632
18. Kolbano	13 276	13 629
19. Oenino	8 155	8 399
20. Amanuban Timur	11 411	11 722
21. Fautmolo	5 183	5 367
22. Fatukopa	3 423	3 530
23. Kie	14 254	14 944
24. Kot'olin	8 385	6 718
25. Amanatun Selatan	11 735	12 178
26. Boking	6 859	7 031
27. Nunkolo	9 567	9 854
28. Noebana	3 211	3 266
29. Santian	4 950	3 908
30. Amanatun Utara	13 959	9 851
31. Toianas	7 831	8 073
32. Kokbaun	1 906	2 081
Timor Tengah Selatan	309 867	308 980

Catatan/Note: -

Sumber/Source: Dinas Kependudukan dan Pencatatan Sipil Kabupaten Timor Tengah Selatan/Population and Civil Registration Agency of Timor Tengah Selatan Regency

Tabel
Table 3.1.7

Jumlah Bayi Lahir Hidup, Kematian Bayi dan Balita (Dilaporkan Menurut Kecamatan di Kabupaten Timor Tengah Selatan, 2019
Number of Baby Born Alive, Death of Infant and Toddler (Reported) by Subdistrict in Timor Tengah Selatan Regency, 2019

Kecamatan Subdistrict	Bayi Lahir Hidup Baby Born Alive	Kematian Bayi Death of Infant	Kematian Balita Death of Toddler
(1)	(2)	(3)	(4)
1. Mollo Utara	486	6	2
2. Fatumnasi	119	3	-
3. Tobu	179	1	-
4. Nunbena	102	-	-
5. Mollo Selatan	355	2	1
6. Polen	353	4	-
7. Mollo Barat	145	1	-
8. Mollo Tengah	176	9	4
9. Kota Soe	2 021	6	2
10. Amanuban Barat	522	7	-
11. Batu Putih	314	4	4
12. Kwatnana	367	-	-
13. Amanuban Selatan	625	5	1
14. Noebeba	248	-	-
15. Kuanfatu	229	-	-
16. Kualin	458	-	-
17. Amanuban Tengah	370	9	2
18. Kolbano	412	-	-
19. Oenino	214	4	-
20. Amanuban Timur	387	1	-
21. Fautmolo	125	1	-
22. Fatukopa	78	-	-
23. Kie	430	6	2
24. Kot'olin	204	1	-
25. Amanatun Selatan	296	-	-
26. Boking	230	-	-
27. Nunkolo	295	-	-
28. Noebana	101	-	-
29. Santian	150	10	-
30. Amanatun Utara	318	5	-
31. Toianas	288	-	-
32. Kokbaun	64	-	-
Timor Tengah Selatan	10 661	85	18

Catatan/Note: -

Sumber/Source: Dinas Kesehatan Kabupaten Timor Tengah Selatan/Health Service of Timor Tengah Selatan Regency

Tabel
Table 3.1.8

Jumlah Ibu Hamil dan Kematian Ibu (Dilaporkan) Menurut Kecamatan di Kabupaten Timor Tengah Selatan, 2019
Number of Pregnant Mother and Death of Mother (Reported) by Subdistrict in Timor Tengah Selatan Regency, 2019

Kecamatan Subdistrict	Ibu Hamil Pregnant Mother	Kematian Ibu Death of Mother			Jumlah Total
		Hamil Pregnant (3)	Bersalin Maternity (4)	Nifas Childbirth (5)	
(1)	(2)	(3)	(4)	(5)	(6)
1. Mollo Utara	734	-	1	-	1
2. Fatumnasi	205	-	-	-	-
3. Tobu	297	-	-	-	-
4. Nunbena	157	-	-	-	-
5. Mollo Selatan	471	1	-	-	1
6. Polen	432	-	-	-	-
7. Mollo Barat	233	-	-	-	-
8. Mollo Tengah	223	-	-	-	-
9. Kota Soe	1 583	-	-	-	-
10. Amanuban Barat	679	-	-	-	-
11. Batu Putih	380	-	-	-	-
12. Kuatnana	474	-	2	-	2
13. Amanuban Selatan	740	-	1	-	1
14. Noebeba	350	-	-	-	-
15. Kuanfatu	299	-	-	-	-
16. Kualin	646	-	-	-	-
17. Amanuban Tengah	469	-	-	-	-
18. Kolbano	577	-	1	-	1
19. Oenino	329	-	1	-	1
20. Amanuban Timur	535	-	1	-	1
21. Fautmolo	230	-	-	-	-
22. Fatukopa	155	-	-	-	-
23. Kie	660	-	-	-	-
24. Kot'olin	350	-	-	-	-
25. Amanatun Selatan	549	-	1	-	1
26. Boking	309	-	-	-	-
27. Nunkolo	438	-	-	-	-
28. Noebana	146	-	-	1	1
29. Santian	201	-	1	-	1
30. Amanatun Utara	524	-	-	1	1
31. Toianas	394	-	-	-	-
32. Kokbaun	101	-	-	-	-
Timor Tengah Selatan	13 870	1	9	2	12

Catatan/Note: -

Sumber/Source: Dinas Kesehatan Kabupaten Timor Tengah Selatan/Health Service of Timor Tengah Selatan Regency

**3.2 KETENAGAKERJAAN
EMPLOYMENT**

Tabel 3.2.1 Jumlah Penduduk Berumur 15 Tahun Keatas Menurut Jenis Kegiatan Selama Seminggu yang Lalu dan Jenis Kelamin di Kabupaten Timor Tengah Selatan, 2020
Population Aged 15 Years and Over by Type of Activity During The Previous Week and Sex in Timor Tengah Selatan Regency, 2020

Kegiatan Utama <i>Main Activity</i>	Jenis Kelamin/Sex		Jumlah <i>Total</i>
	Laki-Laki <i>Male</i>	Perempuan <i>Female</i>	
(1)	(2)	(3)	(4)
Angkatan Kerja <i>Economically Active</i>	140 755	106 020	246 775
Bekerja/ <i>Working</i>	136 742	103 542	240 284
Pengangguran Terbuka <i>Unemployment</i>	4 013	2 478	6 491
Bukan Angkatan Kerja <i>Economically Inactive</i>	21 455	63 134	84 589
Sekolah/ <i>Attending School</i>	10 132	11 619	21 751
Mengurus Rumah Tangga <i>Housekeeping</i>	4 258	45 671	49 929
Lainnya/ <i>Others</i>	7 065	5 844	12 909
Jumlah/Total	162 210	169 154	331 364

Catatan/Note: -

Sumber/Source: BPS, Survei Angkatan Kerja Nasional (Sakernas) Agustus/BPS-Statistics Indonesia, August National Labor Force Survey

Tabel
Table 3.2.2

Penduduk Berumur 15 Tahun ke Atas Menurut Pendidikan Tertinggi yang Ditamatkan dan Jenis Kegiatan Selama Seminggu yang Lalu di Kabupaten Timor Tengah Selatan, 2020

Population 15 Years of Age and Over by Educational Attainment and Type of Activity During the Previous Week in Timor Tengah Selatan Regency, 2020

Pendidikan Tertinggi yang Ditamatkan <i>Educational Attainment</i>	Angkatan Kerja/ <i>Economically Active</i>			Persentase Bekerja terhadap Angkatan Kerja <i>Percentage of Working to Economically Active</i>
	Bekerja <i>Working</i>	Pengangguran <i>Unemployment</i>	Jumlah Angkatan Kerja <i>Total of Economically Active</i>	
(1)	(2)	(3)	(4)	(5)
< SMA	167 602	2 569	170 171	98,67
≥ SMA	72 682	3 922	76 604	91,30
Jumlah/Total	240 284	6 491	246 775	97,37

Lanjutan Tabel/*Continued Table* 3.2.2

Pendidikan Tertinggi yang Ditamatkan¹ <i>Educational Attainment¹</i>	Bukan Angkatan Kerja <i>Not Economically Active</i>	Jumlah Total	Persentase Angkatan Kerja terhadap Penduduk Usia Kerja <i>Percentage of Economically Active to Working Age Population</i>
(1)	(6)	(7)	(8)
< SMA	63 485	233 656	68,79
≥ SMA	21 104	97 708	75,55
Jumlah/Total	84 589	331 364	74,47

Catatan/*Note:*

Sumber/Source: BPS, Survei Angkatan Kerja Nasional (Sakernas) Agustus/BPS-Statistics Indonesia, August National Labor Force Survey

Tabel
Table 3.2.3**Penduduk Berumur 15 Tahun Ke Atas yang Bekerja Selama Seminggu yang Lalu Menurut Status Pekerjaan Utama dan Jenis Kelamin di Kabupaten Timor Tengah Selatan, 2020**
Population 15 Years of Age and Over who Worked During The Previous Week by Main Employment Status and Sex in Timor Tengah Selatan Regency, 2020

Status Pekerjaan Utama <i>Main Employment Status</i>	Laki-Laki <i>Male</i>	Perempuan <i>Female</i>	Jumlah <i>Total</i>	Persentase <i>Percentage</i>
(1)	(2)	(3)	(4)	(5)
Berusaha sendiri <i>Own account worker</i>	36 027	23 846	59 873	24,90
Berusaha dibantu buruh tidak tetap/buruh tidak dibayar <i>Employer assisted by temporary worker/unpaid worker</i>	45 780	16 522	62 302	25,90
Berusaha dibantu buruh tetap/buruh dibayar <i>Employer assisted by permanent worker/paid worker</i>	6 539	345	6 884	2,90
Buruh/Karyawan/Pegawai/ <i>Employee</i>	22 393	18 237	40 630	16,90
Pekerja bebas <i>Casual worker</i>	6 828	510	7 338	3,10
Pekerja keluarga/tak dibayar <i>Family worker/unpaid worker</i>	19 175	44 082	63 257	26,30
Jumlah/Total	136 742	103 542	240 284	100,00

Catatan/Note: -

Sumber/Source: BPS, Survei Angkatan Kerja Nasional (Sakernas) Agustus/BPS-Statistics Indonesia, August National Labor Force Survey

Tabel
Table 3.2.4

Penduduk Kabupaten Timor Tengah Selatan Berumur 15 Tahun ke Atas yang Bekerja Seminggu yang Lalu Menurut Jam Kerja Seluruhnya Per Jenis Kelamin, 2020
Population of Timor Tengah Selatan Regency Aged 15 Years Old and Over Who Worked During Previous Week by Total Working Hours and Sex, 2020

Jumlah Total Jam Kerja <i>Total Working Hours</i>	Laki-Laki <i>Male</i>	Perempuan <i>Female</i>	Jumlah <i>Total</i>
(1)	(2)	(3)	(4)
0*)	4 800	3 496	8 296
1-4	1 597	6 033	7 630
5-9	8 451	12 968	21 419
10-14	11 689	21 269	32 958
15-19	12 019	11 718	23 737
20-24	17 379	11 711	29 090
25-34	26 263	14 977	41 240
35-44	31 158	11 472	42 630
45-54	16 920	5 926	22 846
55-59	692	626	1 318
60-74	5 052	1 769	6 821
75+	722	1 577	2 299
Jumlah/Total	136 742	103 542	240 284

Catatan/Note: *) Penduduk yang sementara tidak bekerja

Sumber/Source: BPS, Survei Angkatan Kerja Nasional (Sakernas) Agustus/BPS-Statistics Indonesia, August National Labor Force Survey

Tabel
Table 3.2.5

Penduduk Kabupaten Timor Tengah Selatan Berumur 15 Tahun ke Atas yang Bekerja Seminggu yang Lalu Menurut Lapangan Pekerjaan Utama Per Jenis Kelamin, 2020
Population of Timor Tengah Selatan Regency Aged 15 Years Old and Over Who Worked During Previous Week by Main Industry and Sex, 2020

Lapangan Pekerjaan Utama <i>Main Industry</i>	Laki-Laki <i>Male</i>	Perempuan <i>Female</i>	Jumlah <i>Total</i>
(1)	(2)	(3)	(4)
Primer ¹	82 568	55 283	137 851
Sekunder ²	16 337	20 828	37 165
Tersier ³	37 837	27 431	65 268
Jumlah/Total	136 742	103 542	240 284

Catatan/Note: ¹Primer: Pertanian, Kehutanan, Perburuan, dan Perikanan/*Agriculture, Forestry, Hunting, and Fishery*
²Sekunder: Pertambangan dan Penggalian; Industri Pengolahan; Listrik, Gas, dan Air; dan Konstruksi/*Mining & Quarrying; Manufacturing Industry; Electricity, Gas, and Water; and Construction.*
³Tersier: Perdagangan Besar, Eceran, Rumah Makan, dan Hotel; Transportasi, Pergudangan dan Komunikasi; Lembaga Keuangan, Asuransi, Real Estate, Usaha Persewaan dan Jasa Perusahaan; Jasa Kemasyarakatan, Sosial dan Perorangan/*Wholesale Trade, Retail Trade, Restaurants and Hotels; Transportation, Warehousing, and Communication; Financing, Insurance, Real Estate, Business Services; and Community, Social and Personal Service*

Sumber/Source: BPS, Survei Angkatan Kerja Nasional (Sakernas) Agustus/BPS-Statistics Indonesia, August National Labor Force Survey

Tabel
Table 3.2.6

Persentase Penduduk Kabupaten Timor Tengah Selatan Berumur 15 Tahun ke Atas yang Bekerja Seminggu yang Lalu Menurut Lapangan Pekerjaan Utama Per Jenis Kelamin, 2020

Population Percentage of Timor Tengah Selatan Regency Aged 15 Years Old and Over Who Worked During Previous Week by Main Industry and Sex, 2020

Lapangan Pekerjaan Utama <i>Main Industry</i>	Laki-Laki <i>Male</i>	Perempuan <i>Female</i>	Jumlah <i>Total</i>
(1)	(2)	(3)	(4)
Primer ¹	60,38	53,39	57,37
Sekunder ²	11,95	20,12	15,47
Tersier ³	27,67	26,49	27,16
Jumlah/Total	100,00	100,00	100,00

Catatan/Note: ¹ Primer: Pertanian, Kehutanan, Perburuan, dan Perikanan/*Agriculture, Forestry, Hunting, and Fishery*

² Sekunder: Pertambangan dan Penggalian; Industri Pengolahan; Listrik, Gas, dan Air; dan Konstruksi/*Mining & Quarrying; Manufacturing Industry; Electricity, Gas, and Water; and Construction.*

³ Tersier: Perdagangan Besar, Eceran, Rumah Makan, dan Hotel; Transportasi, Pergudangan dan Komunikasi; Lembaga Keuangan, Asuransi, Real Estate, Usaha Persewaan dan Jasa Perusahaan; Jasa Kemasyarakatan, Sosial dan Perorangan/*Wholesale Trade, Retail Trade, Restaurants and Hotels; Transportation, Warehousing, and Communication; Financing, Insurance, Real Estate, Business Services; and Community, Social and Personal Service*

Sumber/Source: BPS, Survei Angkatan Kerja Nasional (Sakernas) Agustus/BPS-Statistics Indonesia, August National Labor Force Survey

Tabel
Table 3.2.7

Penduduk Kabupaten Timor Tengah Selatan Berumur 15 Tahun ke Atas yang Bekerja Seminggu yang Lalu Menurut Golongan Umur dan Jenis Kelamin, 2020
Population of Timor Tengah Selatan Regency Age 15 Years Old and Over Who Worked During Previous Week by Age Group and Sex, 2020

Golongan Umur <i>Age Group</i>	Laki-Laki <i>Male</i>	Perempuan <i>Female</i>	Jumlah <i>Total</i>
(1)	(2)	(3)	(4)
15 - 19	7 328	5 932	13 260
20 - 24	10 811	7 408	18 219
25 - 29	15 661	10 915	26 576
30 - 34	17 481	11 932	29 413
35 - 39	16 276	14 210	30 486
40 - 44	14 249	10 983	25 232
45 - 49	13 915	11 513	25 428
50 - 54	12 371	9 879	22 250
55 - 59	11 128	8 869	19 997
60+	17 522	11 901	29 423
Jumlah/Total	136 742	103 542	240 284

Catatan/Note: -

Sumber/Source: BPS, Survei Angkatan Kerja Nasional (Sakernas) Agustus/BPS-Statistics Indonesia, August National Labor Force Survey

Tabel
Table 3.2.8

Penduduk Kabupaten Timor Tengah Selatan Berumur 15 Tahun ke Atas yang Bekerja Seminggu yang Lalu Menurut Pendidikan Tertinggi yang Ditamatkan dan Jenis Kelamin, 2020

Population of Timor Tengah Selatan Regency Age 15 Years Old and Over Who Worked During Previous Week by Education Attainment and Sex, 2020

Pendidikan Tertinggi yang Ditamatkan <i>Educational Attainment</i>	Laki-Laki <i>Male</i>	Perempuan <i>Female</i>	Jumlah <i>Total</i>
(1)	(2)	(3)	(4)
0	72 201	60 742	132 943
1	20 800	13 859	34 659
2	32 200	14 830	47 030
3	11 541	14 111	25 652
Jumlah/Total	136 742	103 542	240 284

- Catatan/Note:
- 0. ≤ Sekolah Dasar (SD)/≤ Primary School
 - 1. Sekolah Menengah Pertama/Junior High School
 - 2. Sekolah Menengah Atas/Senior High School
 - 3. Perguruan Tinggi/Collage

Sumber/Source: BPS, Survei Angkatan Kerja Nasional (Sakernas) Agustus/BPS-Statistics Indonesia, August National Labor Force Survey

Tabel 3.2.9 **Jumlah Tenaga Kerja Indonesia Asal Kabupaten Timor Tengah Selatan Menurut Negara Tujuan Dirinci per Jenis Kelamin, 2020**
Number of Indonesian Workers from Timor Tengah Selatan Regency by Country of Destination and Sex, 2020

Negara Tujuan <i>Country of Destination</i>	Laki-Laki <i>Male</i>	Perempuan <i>Female</i>	Jumlah <i>Total</i>
(1)	(2)	(3)	(4)
Malaysia	-	9	9
Singapura	-	4	4
Taiwan	-	-	-
Hongkong	-	-	-
Negara Lain/Others	-	11	11
Jumlah/Total	-	24	24

Catatan/Note: Mulai Bulan Maret 2020 dengan adanya pandemi Covid-19 tidak ada penempatan Tenaga Kerja Indonesia ke luar negeri/ Since in March 2020, with the Covid-19 pandemic, there will be no placement of Indonesian workers abroad

Sumber/Source: Dinas Ketenagakerjaan dan Transmigrasi Kabupaten Timor Tengah Selatan/Employment and Transmigration Service of Timor Tengah Selatan Regency

Tabel
Table 3.2.10

Jumlah Tenaga Kerja Indonesia Asal Kabupaten Timor Tengah Selatan Menurut Jenis Kelamin, 2016-2020
Number of Indonesian Workers from Timor Tengah Selatan Regency by Sex, 2016-2020

Tahun Years	Laki-Laki Male	Perempuan Female	Jumlah Total
(1)	(2)	(3)	(4)
2016	71	112	183
2017	56	87	143
2018	33	81	114
2019	11	61	72
2020	-	24	24

Catatan/Note: -

Sumber/Source: Dinas Ketenagakerjaan dan Transmigrasi Kabupaten Timor Tengah Selatan/*Employment and Transmigration Service of Timor Tengah Selatan Regency*

Tabel
Table 3.2.11

Jumlah Pencari Kerja Terdaftar, Lowongan Kerja Terdaftar, dan Penempatan/Pemenuhan Tenaga Kerja Menurut Jenis Kelamin dan Kecamatan di Kabupaten Timor Tengah Selatan, 2020
Number of Registered Job Applicants, Registered Job Vacancies, and Placement of Workers by Sex and Subdistrict in Timor Tengah Selatan Regency, 2020

Kecamatan Subdistrict	Pencari Kerja Terdaftar/Registered Job Applicants		
	Laki-Laki/Male	Perempuan/Female	Jumlah/Total
(1)	(2)	(3)	(4)
1. Mollo Utara	-	4	4
2. Fatumnasi	-	-	-
3. Tobu	-	1	1
4. Nunbena	-	2	2
5. Mollo Selatan	5	4	9
6. Polen	-	1	1
7. Mollo Barat	-	1	1
8. Mollo Tengah	-	2	2
9. Kota Soe	14	18	32
10. Amanuban Barat	2	8	10
11. Batu Putih	3	2	5
12. Kwatnana	3	1	4
13. Amanuban Selatan	5	5	10
14. Noebeba	1	3	4
15. Kuanfatu	1	2	3
16. Kualin	1	4	5
17. Amanuban Tengah	6	3	9
18. Kolbano	1	2	3
19. Oenino	-	1	1
20. Amanuban Timur	3	-	3
21. Fautmolo	-	-	-
22. Fatukopa	-	-	-
23. Kie	-	-	-
24. Kot'olin	-	-	-
25. Amanatun Selatan	-	-	-
26. Boking	1	2	3
27. Nunkolo	1	1	2
28. Noebana	-	-	-
29. Santian	-	-	-
30. Amanatun Utara	-	-	-
31. Toianas	-	2	2
32. Kokbaun	-	-	-
Timor Tengah Selatan	47	69	116

Lanjutan Tabel/*Continued Table* 3.2.11

Kecamatan <i>Subdistrict</i>	Lowongan Kerja Terdaftar <i>Registered Job Vacancies</i>			Penempatan/Pemenuhan Tenaga Kerja <i>Placement of Workers</i>		
	Laki-Laki <i>Male</i>	Perempuan <i>Female</i>	Jumlah <i>Total</i>	Laki-Laki <i>Male</i>	Perempuan <i>Female</i>	Jumlah <i>Total</i>
(1)	(5)	(6)	(7)	(8)	(9)	(10)
1. Mollo Utara	-	1	1
2. Fatumnasi	-	-	-
3. Tobu	-	1	1
4. Nunbena	-	2	2
5. Mollo Selatan	-	2	2
6. Polen	-	1	1
7. Mollo Barat	-	1	1
8. Mollo Tengah	-	-	-
9. Kota Soe	1	1	2
10. Amanuban Barat	-	2	2
11. Batu Putih	-	2	2
12. Kwatnana	-	-	-
13. Amanuban Selatan	-	3	3
14. Noebeba	-	-	-
15. Kuanfatu	-	2	2
16. Kualin	1	-	1
17. Amanuban Tengah	-	1	1
18. Kolbano	-	2	2
19. Oenino	-	1	1
20. Amanuban Timur	-	-	-
21. Fautmolo	-	-	-
22. Fatukopa	-	-	-
23. Kie	-	-	-
24. Kot'olin	-	2	2
25. Amanatun Selatan	-	1	1
26. Boking	-	-	-
27. Nunkolo	-	-	-
28. Noebana	-	-	-
29. Santian	-	2	2
30. Amanatun Utara	-	-	-
31. Toianas	-	-	-
32. Kokbaun	-	-	-
Timor Tengah Selatan	150	60	210	2	27	29

Catatan/Note:

Sumber/Source: - Dinas Ketenagakerjaan dan Transmigrasi Kabupaten Timor Tengah Selatan/*Employment and Transmigration Service of Timor Tengah Selatan Regency*

SOSIAL DAN KESEJAHTERAAN RAKYAT

SOCIAL AND WELFARE

4

Angka Partisipasi Murni di Kabupaten Timor Tengah Selatan Tahun 2020



Pada tahun 2020, di Kabupaten Timor Tengah Selatan

terjadi tanah longsor di **22** desa



Telah terjadi banjir dan gempa bumi di **8** desa di Kabupaten Timor Tengah Selatan pada tahun 2020



Jumlah Fasilitas Kesehatan di Kabupaten Timor Tengah Selatan

5 Rumah Sakit

Poliklinik 3

35 Puskesmas

Puskesmas Pembantu 41

10 Apotek

PENJELASAN TEKNIS

1. Tidak/belum pernah sekolah adalah mereka yang tidak pernah atau belum pernah terdaftar dan tidak pernah atau belum pernah aktif mengikuti pendidikan di suatu jenjang pendidikan formal.
2. Masih bersekolah adalah mereka yang terdaftar dan aktif mengikuti pendidikan di suatu jenjang pendidikan formal, baik pendidikan dasar, menengah, maupun pendidikan tinggi. Bagi mahasiswa yang masih cuti dianggap masih bersekolah.
3. Tidak bersekolah lagi adalah mereka yang pernah terdaftar dan aktif mengikuti pendidikan di suatu jenjang pendidikan formal, tetapi pada saat pencacahan tidak lagi terdaftar dan tidak aktif mengikuti pendidikan.
4. Tamat sekolah adalah menyelesaikan pelajaran yang ditandai dengan lulus ujian akhir pada kelas atau tingkat terakhir suatu jenjang pendidikan di sekolah negeri maupun swasta dengan mendapatkan Tanda Tamat Belajar/Ijazah. Seseorang yang belum mengikuti pelajaran pada kelas tertinggi tetapi telah mengikuti ujian akhir dan lulus dianggap tamat sekolah.
5. Dapat membaca dan menulis artinya dapat membaca dan menulis kata-kata/kalimat sederhana dengan suatu aksara tertentu.

TECHNICAL NOTES

1. *Never/not yet attended school are those who have never attended a formal education.*
2. *Attending school is someone who is currently registered and actively attending a formal school, including primary school, secondary school or tertiary education. Students who are taking break for a particular time categorized as attending school.*
3. *Not attending school anymore is the status of those who had registered and actively attended formal school yet during enumeration dates they have not anymore registered and actively attended school.*
4. *Being graduated is the status of those who have accomplished their study as they have passed a final exam in particular level of education either in public or private institution and are given certificate. Those, who have not yet attended the highest level in a particular education but have passed the final exam are categorized as being graduated.*
5. *Literate and illiterate means being able to read and write words/simple sentences using particular letter.*

6. Agama menurut istilah adalah undang-undang atau peraturan-peraturan yang mengikat manusia dalam hubungannya dengan Tuhannya dan hubungan manusia dengan sesama manusia dan hubungan manusia dengan alam. Maka orang yang beragama adalah orang yang teratur, orang yang tenteram dan orang yang damai baik dengan dirinya maupun dengan orang lain dari segala aspek kehidupannya.
6. *Religion according to terms is laws or regulations that bind human beings in relation to his God and man's relationship with fellow human beings and human relationships with nature. Then someone who is religious is an orderly, peaceful people and people of peace both with himself and with others from all aspects of life.*

ULASAN**DESCRIPTION****Pendidikan**

Jumlah fasilitas sekolah dari yang paling banyak hingga yang paling sedikit berturut-turut di Kabupaten Timor Tengah Selatan ialah pada jenjang SD, SMP, SMA, SMK.

Kesehatan

Jumlah fasilitas kesehatan paling banyak di Kabupaten Timor Tengah Selatan adalah Puskesmas Pembantu (Pustu) yaitu sebanyak 41 Pustu, diikuti oleh Puskesmas sebanyak 35 Puskesmas Adapun rumah sakit bersalin belum tersedia.

Agama dan Sosial

Pada Kabupaten Timor Tengah Selatan, mayoritas memeluk agama Kristen Protestan dengan jumlah umat terbanyak yaitu sebanyak 423.682 orang.

Bencana alam yang paling sering terjadi di Kabupaten Timor Tengah Selatan adalah tanah longsor dengan jumlah kejadian sebanyak 22 kejadian sepanjang tahun 2020

Kemiskinan

Garis Kemiskinan Kabupaten Timor Tengah Selatan pada Tahun 2020 adalah Rp. 318.986,- dengan jumlah persentase penduduk miskin sebesar 27,87 persen.

Education

The number of school facilities, from the highest to the least, in the South Central Timor District, respectively, is at the SD, SMP, SMA, SMK levels.

Health

The highest number of health facilities in Timor Tengah Selatan is Subsidiary of Public Health Center (Pustu) with 41 Pustu, followed by the puskesmas as many as 35 Health Centers. The maternity hospital is not yet available.

Religion and Social

In Timor Tengah Selatan Regency the majority embraced Protestant Christianity with the largest number of followers, totaling 423.682 people.

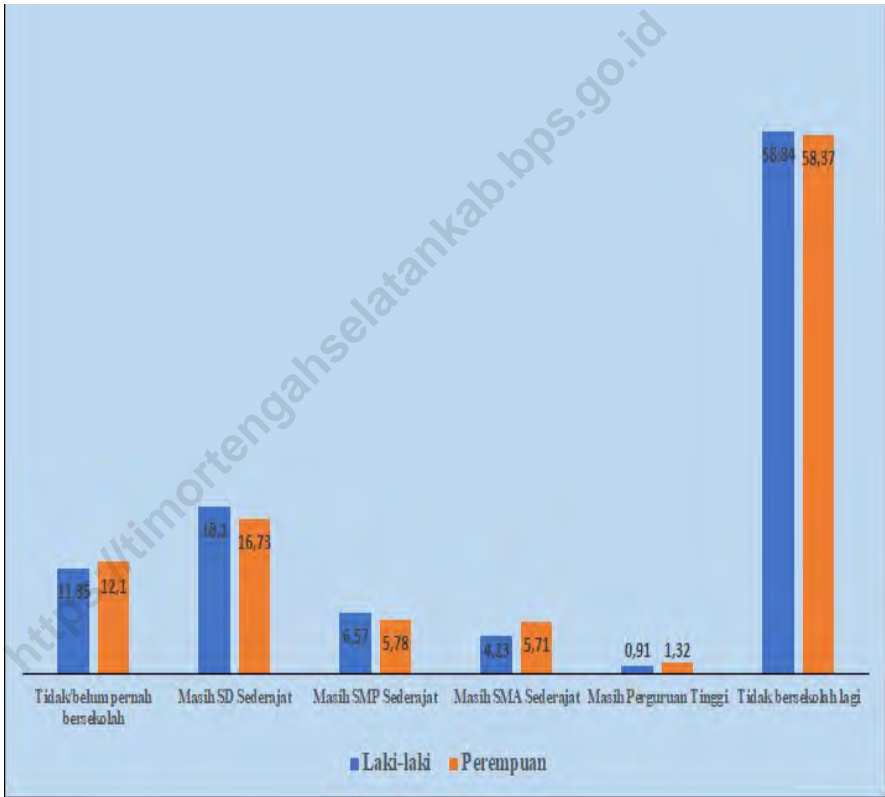
The most common natural disasters in TTS are landslides with 22 incidents in 2020.

Poverty

The Timor Tengah Selatan Regency's poverty line in 2020 is Rp. 318.986, - with a percentage of the poor population of 27,87 percent.

Gambar 4.1
Figures

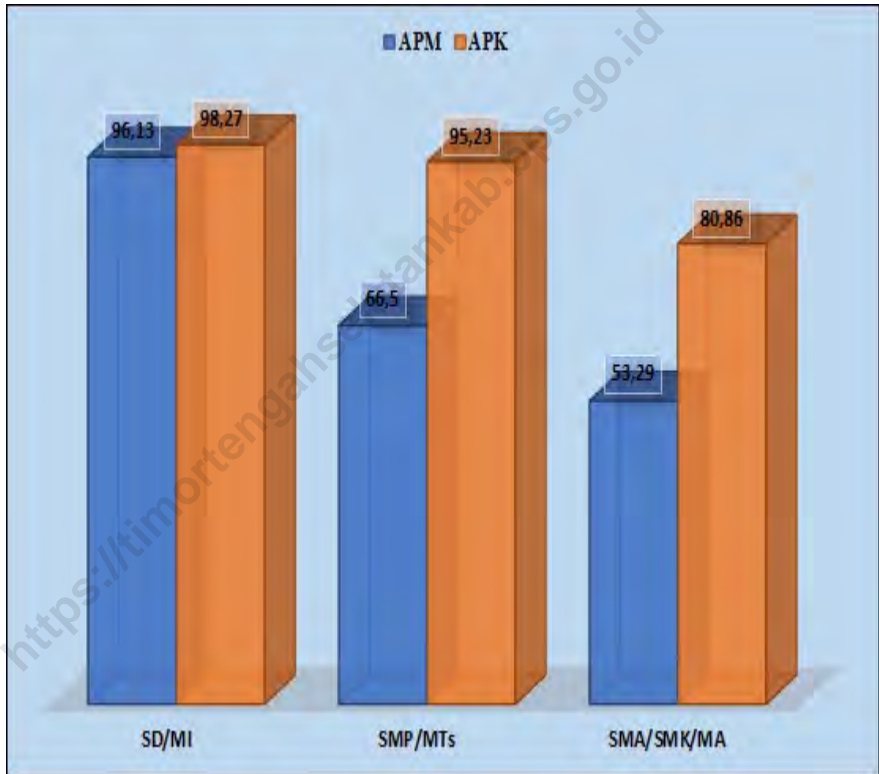
Persentase Penduduk Berumur 5 Tahun ke Atas Menurut Status Pendidikan dan Jenis Kelamin di Kabupaten Timor Tengah Selatan, 2020
Percentage Population Age 5 Years Old and Over by Education Status and Sex in Timor Tengah Selatan Regency, 2020



Sumber/Source: BPS, Survei Sosial Ekonomi Nasional (Susenas)/BPS-Statistics Indonesia, National Socioeconomic Survey

Gambar 4.2
Figures

Angka Partisipasi Murni (APM) dan Angka Partisipasi Kasar (APK) Menurut Jenjang Pendidikan di Kabupaten Timor Tengah Selatan, 2020
Net Participation Rates and Gross Participation Rates by Educational Level in Timor Tengah Selatan Regency, 2020



Sumber/Source: BPS, Survei Sosial Ekonomi Nasional (Susenas)/BPS-Statistics Indonesia, National Socioeconomic Survey

4.1 PENDIDIKAN EDUCATION

Tabel 4.1.1 Jumlah Sekolah, Guru, dan Murid Taman Kanak-Kanak (TK) di Bawah Kementerian Pendidikan dan Kebudayaan Menurut Kecamatan, 2019/2020 dan 2020/2021
Number of Schools, Teachers, and Pupils in Kindergarten Under The Ministry of Education and Culture by Subdistrict, 2019/2020 and 2020/2021

Kecamatan Subdistrict	Sekolah/Schools					
	Negeri/Public		Swasta/Private		Jumlah/Total	
	2019/2020	2020/2021	2019/2020	2020/2021	2019/2020	2020/2021
(1)	(2)	(3)	(4)	(5)	(6)	(7)
1. Mollo Utara	1	1	16	18	17	19
2. Fatumnasi	-	-	1	1	1	1
3. Tobu	-	-	7	8	7	8
4. Nunbena	-	-	-	-	-	-
5. Mollo Selatan	5	4	6	8	11	12
6. Polen	2	2	6	8	8	10
7. Mollo Barat	-	-	1	1	1	1
8. Mollo Tengah	1	1	1	1	2	1
9. Kota Soe	4	3	17	19	21	22
10. Amanuban Barat	2	1	13	14	15	15
11. Batu Putih	1	1	5	6	6	7
12. Kuantana	1	2	3	2	4	4
13. Amanuban Selatan	1	-	5	9	6	9
14. Noebeba	1	1	3	4	4	5
15. Kuanfatu	-	-	6	18	6	18
16. Kualin	1	1	4	8	5	9
17. Amanuban Tengah	1	1	6	5	7	6
18. Kolbano	1	1	1	3	2	4
19. Oenino	-	-	2	3	2	3
20. Amanuban Timur	2	2	11	12	13	14
21. Fautmolo	1	1	1	6	2	7
22. Fatukopa	-	-	4	5	4	5
23. Kie	2	1	7	8	9	9
24. Kot'olin	-	-	-	-	-	-
25. Amanatun Selatan	-	1	6	5	6	6
26. Boking	1	1	2	2	3	3
27. Nunkolo	-	1	-	-	-	1
28. Noebana	-	-	1	1	1	1
29. Santian	-	-	5	5	5	5
30. Amanatun Utara	-	-	7	9	7	9
31. Toianas	1	1	-	1	1	2
32. Kokbaun	1	1	-	-	1	1
Timor Tengah Selatan	30	28	147	190	177	218

Lanjutan Tabel/Continued Table 4.1.1

Kecamatan Subdistrict	Guru ¹ /Teachers ¹					
	Negeri/Public		Swasta/Private		Jumlah/Total	
	2019/2020	2020/2021	2019/2020	2020/2021	2019/2020	2020/2021
(1)	(8)	(9)	(10)	(11)	(12)	(13)
1. Molo Utara	3	4	21	49	24	53
2. Fatumnasi	-	-	2	4	2	4
3. Tobu	-	-	13	17	13	17
4. Nunbena	-	-	-	-	-	-
5. Mollo Selatan	13	10	15	30	28	40
6. Polen	5	6	11	23	16	29
7. Mollo Barat	-	-	-	4	-	4
8. Mollo Tengah	4	2	-	2	4	4
9. Kota Soe	19	15	57	59	76	74
10. Amanuban Barat	7	4	26	45	33	49
11. Batu Putih	3	4	9	24	12	28
12. Kwatnana	3	5	8	9	11	14
13. Amanuban Selatan	1	-	15	37	16	37
14. Noebeba	2	3	8	14	10	17
15. Kuanfatu	-	-	5	36	5	36
16. Kualin	4	4	5	24	9	28
17. Amanuban Tengah	2	5	15	23	17	28
18. Kolbano	4	5	2	11	6	16
19. Oenino	-	-	6	9	6	9
20. Amanuban Timur	9	6	17	47	26	53
21. Fautmolo	3	2	4	14	7	16
22. Fatukopa	-	-	3	21	3	21
23. Kie	3	4	13	22	16	26
24. Kot'olin	-	-	-	-	-	-
25. Amanatun Selatan	-	4	10	19	10	23
26. Boking	3	4	5	9	8	13
27. Nunkolo	-	5	-	-	-	5
28. Noebana	-	-	-	2	-	2
29. Santian	-	-	9	14	9	14
30. Amanatun Utara	-	-	5	22	5	22
31. Toianas	3	5	-	5	3	10
32. Kokbaun	4	3	-	-	4	3
Timor Tengah Selatan	95	100	284	595	379	695

Lanjutan Tabel/*Continued Table* 4.1.1

Kecamatan Subdistrict	Murid/Pupils					
	Negeri/Public		Swasta/Private		Jumlah/Total	
	2019/2020	2020/2021	2019/2020	2020/2021	2019/2020	2020/2021
(1)	(14)	(15)	(16)	(17)	(18)	(19)
1. Molo Utara	20	126	227	440	247	566
2. Fatumnasi	-	-	25	20	25	20
3. Tobu	-	-	157	200	157	200
4. Nunbena	-	-	-	36	-	36
5. Mollo Selatan	87	39	144	133	231	172
6. Polen	56	16	95	142	151	158
7. Mollo Barat	-	-	-	27	-	27
8. Mollo Tengah	30	15	-	55	30	70
9. Kota Soe	140	88	542	554	682	642
10. Amanuban Barat	56	38	229	224	285	262
11. Batu Putih	25	-	108	166	133	166
12. Kuantana	37	-	127	100	164	100
13. Amanuban Selatan	33	-	120	210	153	210
14. Noebeba	13	26	85	118	98	144
15. Kuanfatu	-	-	35	506	35	506
16. Kualin	23	33	81	121	104	154
17. Amanuban Tengah	16	56	115	91	131	147
18. Kolbano	32	42	40	116	72	158
19. Oenino	-	-	43	45	43	45
20. Amanuban Timur	81	23	250	221	331	244
21. Fautmolo	31	12	29	69	60	81
22. Fatukopa	-	-	-	79	-	79
23. Kie	36	16	197	119	233	135
24. Kot'olin	-	-	-	-	-	-
25. Amanatun Selatan	-	13	106	168	106	181
26. Boking	44	22	63	42	107	64
27. Nunkolo	-	25	-	30	-	55
28. Noebana	-	-	-	36	-	36
29. Santian	-	-	106	96	106	96
30. Amanatun Utara	-	-	91	106	91	106
31. Toianas	31	46	-	20	31	66
32. Kokbaun	54	16	-	-	54	16
Timor Tengah Selatan	845	652	3 015	4 290	3 860	4 942

Catatan/Note : ¹ Jumlah guru termasuk kepala sekolah dan guru/*The total of teachers including headmaster and teacher*

Sumber/Source: Dinas Pendidikan dan Kebudayaan Kabupaten Timor Tengah Selatan/ *Public Education and Cultural Service of Timor Tengah Selatan Regency*

Tabel
Table 4.1.2

Jumlah Sekolah, Guru, dan Murid Raudatul Athfal (RA) di Bawah Kementerian Agama Menurut Kecamatan, 2018/2019 dan 2019/2020
Number of Schools, Teachers, and Pupils in Raudatul Athfal (RA) Under The Ministry of Religious Affairs by Subdistrict, 2018/2019 and 2019/2020

Kecamatan Subdistrict	Sekolah/Schools		Guru/Teachers		Murid/Pupils	
	2018/2019	2019/2020	2018/2019	2019/2020	2018/2019	2019/2020
(1)	(2)	(3)	(4)	(5)	(6)	(7)
1. Molo Utara	...	-	...	-	...	-
2. Fatumnasi	...	-	...	-	...	-
3. Tobu	...	-	...	-	...	-
4. Nunbena	...	-	...	-	...	-
5. Mollo Selatan	...	-	...	-	...	-
6. Polen	...	-	...	-	...	-
7. Mollo Barat	...	-	...	-	...	-
8. Mollo Tengah	...	-	...	-	...	-
9. Kota Soe	...	1	...	5	...	30
10. Amanuban Barat	...	-	...	-	...	-
11. Batu Putih	...	-	...	-	...	-
12. Kuatnana	...	-	...	-	...	-
13. Amanuban Selatan	...	-	...	-	...	-
14. Noebeba	...	-	...	-	...	-
15. Kuanfatu	...	-	...	-	...	-
16. Kualin	...	-	...	-	...	-
17. Amanuban Tengah	...	-	...	-	...	-
18. Kolbano	...	-	...	-	...	-
19. Oenino	...	-	...	-	...	-
20. Amanuban Timur	...	1	...	3	...	63
21. Fautmolo	...	-	...	-	...	-
22. Fatukopa	...	-	...	-	...	-
23. Kie	...	-	...	-	...	-
24. Kot'olin	...	-	...	-	...	-
25. Amanatun Selatan	...	-	...	-	...	-
26. Boking	...	-	...	-	...	-
27. Nunkolo	...	-	...	-	...	-
28. Noebana	...	-	...	-	...	-
29. Santian	...	-	...	-	...	-
30. Amanatun Utara	...	-	...	-	...	-
31. Toianas	...	-	...	-	...	-
32. Kokbaun	...	-	...	-	...	-
Timor Tengah Selatan	...	2	...	8	...	93

Catatan/Note: -

Sumber/Source: Kementerian Agama, Data Semester Ganjil/Ministry of Religious Affairs, Odd Semester Data

Tabel
Table 4.1.3

Jumlah Sekolah, Guru, dan Murid Sekolah Dasar (SD) di Bawah Kementerian Pendidikan dan Kebudayaan Menurut Kecamatan, 2019/2020 dan 2020/2021
Number of Schools, Teachers, and Pupils in Primary Schools Under The Ministry of Education and Culture by Subdistrict, 2019/2020 and 2020/2021

Kecamatan Subdistrict	Sekolah/Schools					
	Negeri/Public		Swasta/Private		Jumlah/Total	
	2019/2020	2020/2021	2019/2020	2020/2021	2019/2020	2020/2021
(1)	(2)	(3)	(4)	(5)	(6)	(7)
1. Molo Utara	20	20	7	7	27	27
2. Fatumnasi	8	8	2	2	10	10
3. Tobu	9	9	4	4	13	13
4. Nunbena	6	6	3	3	9	9
5. Mollo Selatan	13	13	2	2	15	15
6. Polen	15	15	6	6	21	21
7. Mollo Barat	10	10	1	1	11	11
8. Mollo Tengah	9	9	2	2	11	11
9. Kota Soe	14	14	6	6	20	20
10. Amanuban Barat	14	14	4	4	18	18
11. Batu Putih	10	10	5	5	15	15
12. Kwatnana	14	14	4	4	18	18
13. Amanuban Selatan	23	23	4	4	27	27
14. Noebeba	16	16	4	4	20	20
15. Kuanfatu	20	20	9	9	29	29
16. Kualin	16	17	4	4	20	21
17. Amanuban Tengah	11	11	6	6	17	17
18. Kolbano	18	17	6	6	24	23
19. Oenino	10	10	4	4	14	14
20. Amanuban Timur	11	11	9	9	20	20
21. Fautmolo	5	5	5	5	10	10
22. Fatukopa	6	6	2	2	8	8
23. Kie	20	20	5	5	25	25
24. Kot'olin	10	10	3	3	13	13
25. Amanatun Selatan	9	8	13	13	22	21
26. Boking	12	12	3	3	15	15
27. Nunkolo	10	10	6	6	16	16
28. Noebana	6	6	1	1	7	7
29. Santian	9	9	3	3	12	12
30. Amanatun Utara	20	19	5	5	25	24
31. Toianas	13	13	4	4	17	17
32. Kokbaun	3	3	2	2	5	5
Timor Tengah Selatan	390	388	144	144	534	532

Lanjutan Tabel/Continued Table 4.1.3

Kecamatan Subdistrict	Guru ¹ /Teachers ¹					
	Negeri/Public		Swasta/Private		Jumlah/Total	
	2019/2020	2020/2021	2019/2020	2020/2021	2019/2020	2020/2021
(1)	(8)	(9)	(10)	(11)	(12)	(13)
1. Molo Utara	185	195	56	56	241	251
2. Fatumnasi	57	52	8	9	65	61
3. Tobu	95	95	27	26	122	121
4. Nunbena	36	37	17	16	53	53
5. Mollo Selatan	153	172	18	19	171	191
6. Polen	115	108	38	35	153	143
7. Mollo Barat	99	98	6	6	105	104
8. Mollo Tengah	93	85	15	7	108	92
9. Kota Soe	249	238	84	87	333	325
10. Amanuban Barat	197	222	37	41	234	263
11. Batu Putih	107	108	40	39	147	147
12. Kwatnana	159	161	43	43	202	204
13. Amanuban Selatan	216	228	29	31	245	259
14. Noebeba	142	146	27	19	169	165
15. Kuanfatu	173	185	72	66	245	251
16. Kualin	144	156	36	34	180	190
17. Amanuban Tengah	142	155	52	53	194	208
18. Kolbano	187	192	49	44	236	236
19. Oenino	95	106	30	34	125	140
20. Amanuban Timur	100	110	60	48	160	158
21. Fautmolo	38	51	25	29	63	80
22. Fatukopa	50	58	16	16	66	74
23. Kie	205	210	43	45	248	255
24. Kot'olin	72	71	22	20	94	91
25. Amanatun Selatan	96	94	102	96	198	190
26. Boking	114	104	29	28	143	132
27. Nunkolo	86	91	51	49	137	140
28. Noebana	56	57	7	7	63	64
29. Santian	97	88	23	24	120	112
30. Amanatun Utara	137	151	35	38	172	189
31. Toianas	109	120	42	41	151	161
32. Kokbaun	28	28	16	19	44	47
Timor Tengah Selatan	3 832	3 972	1 155	1 125	4 987	5 097

Lanjutan Tabel/*Continued Table* 4.1.3

Kecamatan Subdistrict	Murid/Pupils					
	Negeri/Public		Swasta/Private		Jumlah/Total	
	2019/2020	2020/2021	2019/2020	2020/2021	2019/2020	2020/2021
(1)	(14)	(15)	(16)	(17)	(18)	(19)
1. Molo Utara	2 864	2 729	965	947	3 829	3 676
2. Fatumnasi	953	859	250	256	1 203	1 115
3. Tobu	1 229	1 079	477	454	1 706	1 533
4. Nunbena	469	459	288	266	757	725
5. Mollo Selatan	1 604	1 476	208	195	1 812	1 671
6. Polen	1 498	1 379	556	511	2 054	1 890
7. Mollo Barat	1 123	982	105	98	1 228	1 080
8. Mollo Tengah	940	845	233	226	1 173	1 071
9. Kota Soe	4 089	3 868	1 612	1 587	5 701	5 455
10. Amanuban Barat	2 924	2 865	639	540	3 563	3 405
11. Batu Putih	1 571	1 492	493	473	2 064	1 965
12. Kuantana	2 194	2 133	627	570	2 821	2 703
13. Amanuban Selatan	3 729	3 441	550	544	4 279	3 985
14. Noebeba	1 552	1 421	219	178	1 771	1 599
15. Kuanfatu	2 154	2 029	1 141	1 002	3 295	3 031
16. Kualin	2 599	2 624	733	729	3 332	3 353
17. Amanuban Tengah	1 567	1 483	687	642	2 254	2 125
18. Kolbano	2 127	2 048	770	711	2 897	2 759
19. Oenino	1 130	1 130	484	464	1 614	1 594
20. Amanuban Timur	1 398	1 336	948	907	2 346	2 243
21. Fautmolo	512	751	475	419	987	1 170
22. Fatukopa	802	714	279	278	1 081	992
23. Kie	2 825	2 634	679	618	3 504	3 252
24. Kot'olin	1 631	1 363	334	287	1 965	1 650
25. Amanatun Selatan	1 118	1 040	1 747	1 654	2 865	2 694
26. Boking	1 300	1 102	417	390	1 717	1 492
27. Nunkolo	1 440	1 291	899	827	2 339	2 118
28. Noebana	685	626	103	97	788	723
29. Santian	735	692	295	288	1 030	980
30. Amanatun Utara	1 846	1 800	504	534	2 350	2 334
31. Toianas	1 359	1 270	661	642	2 020	1 912
32. Kokbaun	233	181	287	292	520	473
Timor Tengah Selatan	52 200	49 142	18 665	17 626	70 865	66 768

Catatan/Note : ¹ Jumlah guru termasuk kepala sekolah dan guru/*The total of teachers including headmaster and teacher*

Sumber/Source: Dinas Pendidikan dan Kebudayaan Kabupaten Timor Tengah Selatan/ *Public Education and Cultural Service of Timor Tengah Selatan Regency*

Tabel
Table 4.1.4

Jumlah Sekolah, Guru, dan Murid Madrasah Ibtidaiyah (MI) di Bawah Kementerian Agama Menurut Kecamatan Menurut Kecamatan, 2018/2019 dan 2019/2020
Number of Schools, Teachers, and Pupils in Madrasah Ibtidaiyah (MI) Under The Ministry of Religious Affairs by Subdistrict, 2018/2019 and 2019/2020

Kecamatan Subdistrict	Sekolah/Schools					
	Negeri/Public		Swasta/Private		Jumlah/Total	
	2018/2019	2019/2020	2018/2019	2019/2020	2018/2019	2019/2020
(1)	(2)	(3)	(4)	(5)	(6)	(7)
1. Molo Utara	...	-	...	-	...	-
2. Fatumnasi	...	-	...	-	...	-
3. Tobu	...	-	...	-	...	-
4. Nunbena	...	-	...	-	...	-
5. Mollo Selatan	...	-	...	-	...	-
6. Polen	...	-	...	-	...	-
7. Mollo Barat	...	-	...	-	...	-
8. Mollo Tengah	...	-	...	-	...	-
9. Kota Soe	...	-	...	1	...	1
10. Amanuban Barat	...	-	...	-	...	-
11. Batu Putih	...	-	...	-	...	-
12. Kuantana	...	-	...	-	...	-
13. Amanuban Selatan	...	-	...	-	...	-
14. Noebeba	...	-	...	-	...	-
15. Kuanfatu	...	-	...	-	...	-
16. Kualin	...	-	...	-	...	-
17. Amanuban Tengah	...	-	...	-	...	-
18. Kolbano	...	-	...	-	...	-
19. Oenino	...	-	...	-	...	-
20. Amanuban Timur	...	2	...	2	...	4
21. Fautmolo	...	-	...	-	...	-
22. Fatukopa	...	-	...	-	...	-
23. Kie	...	-	...	-	...	-
24. Kot'olin	...	-	...	-	...	-
25. Amanatun Selatan	...	-	...	-	...	-
26. Boking	...	-	...	-	...	-
27. Nunkolo	...	-	...	-	...	-
28. Noebana	...	-	...	-	...	-
29. Santian	...	-	...	-	...	-
30. Amanatun Utara	...	-	...	-	...	-
31. Toianas	...	-	...	-	...	-
32. Kokbaun	...	-	...	-	...	-
Timor Tengah Selatan	...	2	...	3	...	5

Lanjutan Tabel/*Continued Table* 4.1.4

Kecamatan Subdistrict	Guru ¹ /Teachers ¹					
	Negeri/Public		Swasta/Private		Jumlah/Total	
	2018/2019	2019/2020	2018/2019	2019/2020	2018/2019	2019/2020
(1)	(8)	(9)	(10)	(11)	(12)	(13)
1. Molo Utara	...	-	...	-	...	-
2. Fatumnasi	...	-	...	-	...	-
3. Tobu	...	-	...	-	...	-
4. Nunbena	...	-	...	-	...	-
5. Mollo Selatan	...	-	...	-	...	-
6. Polen	...	-	...	-	...	-
7. Mollo Barat	...	-	...	-	...	-
8. Mollo Tengah	...	-	...	-	...	-
9. Kota Soe	...	-	...	23	...	23
10. Amanuban Barat	...	-	...	-	...	-
11. Batu Putih	...	-	...	-	...	-
12. Kwatnana	...	-	...	-	...	-
13. Amanuban Selatan	...	-	...	-	...	-
14. Noebeba	...	-	...	-	...	-
15. Kuanfatu	...	-	...	-	...	-
16. Kualin	...	-	...	-	...	-
17. Amanuban Tengah	...	-	...	-	...	-
18. Kolbano	...	-	...	-	...	-
19. Oenino	...	-	...	-	...	-
20. Amanuban Timur	...	22	...	17	...	39
21. Fautmolo	...	-	...	-	...	-
22. Fatukopa	...	-	...	-	...	-
23. Kie	...	-	...	-	...	-
24. Kot'olin	...	-	...	-	...	-
25. Amanatun Selatan	...	-	...	-	...	-
26. Boking	...	-	...	-	...	-
27. Nunkolo	...	-	...	-	...	-
28. Noebana	...	-	...	-	...	-
29. Santian	...	-	...	-	...	-
30. Amanatun Utara	...	-	...	-	...	-
31. Toianas	...	-	...	-	...	-
32. Kokbaun	...	-	...	-	...	-
Timor Tengah Selatan	...	22	...	40	...	62

Lanjutan Tabel/Continued Table 4.1.4

Kecamatan Subdistrict	Murid/Pupils					
	Negeri/Public		Swasta/Private		Jumlah/Total	
	2018/2019	2019/2020	2018/2019	2019/2020	2018/2019	2019/2020
(1)	(14)	(15)	(16)	(17)	(18)	(19)
1. Molo Utara	...	-	...	-	...	-
2. Fatumnasi	...	-	...	-	...	-
3. Tobu	...	-	...	-	...	-
4. Nunbena	...	-	...	-	...	-
5. Mollo Selatan	...	-	...	-	...	-
6. Polen	...	-	...	-	...	-
7. Mollo Barat	...	-	...	-	...	-
8. Mollo Tengah	...	-	...	-	...	-
9. Kota Soe	...	-	...	321	...	321
10. Amanuban Barat	...	-	...	-	...	-
11. Batu Putih	...	-	...	-	...	-
12. Kuatnana	...	-	...	-	...	-
13. Amanuban Selatan	...	-	...	-	...	-
14. Noebeba	...	-	...	-	...	-
15. Kuanfatu	...	-	...	-	...	-
16. Kualin	...	-	...	-	...	-
17. Amanuban Tengah	...	-	...	-	...	-
18. Kolbano	...	-	...	-	...	-
19. Oenino	...	-	...	-	...	-
20. Amanuban Timur	...	331	...	166	...	497
21. Fautmolo	...	-	...	-	...	-
22. Fatukopa	...	-	...	-	...	-
23. Kie	...	-	...	-	...	-
24. Kot'olin	...	-	...	-	...	-
25. Amanatun Selatan	...	-	...	-	...	-
26. Boking	...	-	...	-	...	-
27. Nunkolo	...	-	...	-	...	-
28. Noebana	...	-	...	-	...	-
29. Santian	...	-	...	-	...	-
30. Amanatun Utara	...	-	...	-	...	-
31. Toianas	...	-	...	-	...	-
32. Kokbaun	...	-	...	-	...	-
Timor Tengah Selatan	...	331	...	487	...	818

Catatan/Note: -

Sumber/Source: Kementerian Agama, Data Semester Ganjil/Ministry of Religious Affairs, Odd Semester Data

Tabel
Table 4.1.5

Jumlah Sekolah, Guru, dan Murid Sekolah Menengah Pertama (SMP) di Bawah Kementerian Pendidikan dan Kebudayaan Menurut Kecamatan, 2019/2020 dan 2020/2021

Number of Schools, Teachers, and Pupils in Lower Secondary Schools Under The Ministry of Education and Culture by Subdistrict, 2019/2020 and 2020/2021

Kecamatan Subdistrict	Sekolah/Schools					
	Negeri/Public		Swasta/Private		Jumlah/Total	
	2019/2020	2020/2021	2019/2020	2020/2021	2019/2020	2020/2021
(1)	(2)	(3)	(4)	(5)	(6)	(7)
1. Molo Utara	8	8	3	3	11	11
2. Fatumnasi	2	2	1	1	3	3
3. Tobu	4	4	-	-	4	4
4. Nunbena	2	2	-	-	2	2
5. Mollo Selatan	4	4	1	1	5	5
6. Polen	5	5	2	2	7	7
7. Mollo Barat	4	4	-	-	4	4
8. Mollo Tengah	2	2	-	-	2	2
9. Kota Soe	4	4	6	6	10	10
10. Amanuban Barat	4	4	3	3	7	7
11. Batu Putih	3	3	-	-	3	3
12. Kuantana	4	4	1	1	5	5
13. Amanuban Selatan	7	7	2	2	9	9
14. Noebeba	5	5	1	1	6	6
15. Kuanfatu	8	8	1	1	9	9
16. Kualin	6	6	3	3	9	9
17. Amanuban Tengah	2	2	3	3	5	5
18. Kolbano	5	5	2	2	7	7
19. Oenino	3	3	-	-	3	3
20. Amanuban Timur	4	5	3	3	7	8
21. Fautmolo	1	3	1	1	2	4
22. Fatukopa	3	3	-	-	3	3
23. Kie	6	6	3	3	9	9
24. Kot'olin	3	3	1	1	4	4
25. Amanatun Selatan	4	4	5	5	9	9
26. Bokong	3	3	-	-	3	3
27. Nunkolo	4	4	-	-	4	4
28. Noebana	1	1	-	-	1	1
29. Santian	3	3	3	3	6	6
30. Amanatun Utara	5	5	2	2	7	7
31. Toianas	6	6	1	1	7	7
32. Kokbaun	1	1	-	-	1	1
Timor Tengah Selatan	126	129	48	48	174	177

Lanjutan Tabel/Continued Table 4.1.5

Kecamatan Subdistrict	Guru ¹ /Teachers ¹					
	Negeri/Public		Swasta/Private		Jumlah/Total	
	2019/2020	2020/2021	2019/2020	2020/2021	2019/2020	2020/2021
(1)	(8)	(9)	(10)	(11)	(12)	(13)
1. Molo Utara	93	44	41	97	134	141
2. Fatumnasi	15	6	7	28	22	34
3. Tobu	48	24	-	27	48	51
4. Nunbena	26	15	-	8	26	23
5. Mollo Selatan	55	30	14	59	69	89
6. Polen	51	14	13	49	64	63
7. Mollo Barat	27	17	-	16	27	33
8. Mollo Tengah	25	14	-	28	25	42
9. Kota Soe	170	123	102	222	272	345
10. Amanuban Barat	102	58	17	91	119	149
11. Batu Putih	67	35	-	42	67	77
12. Kwatnana	38	13	22	53	60	66
13. Amanuban Selatan	109	29	19	89	128	118
14. Noebeba	66	17	7	66	73	83
15. Kuanfatu	104	35	9	83	113	118
16. Kualin	67	21	27	48	94	69
17. Amanuban Tengah	54	34	59	108	113	142
18. Kolbano	78	36	19	73	97	109
19. Oenino	46	24	-	23	46	47
20. Amanuban Timur	50	14	16	68	66	82
21. Fautmolo	10	0	-	0	10	0
22. Fatukopa	26	3	-	20	26	23
23. Kie	62	22	22	66	84	88
24. Kot'olin	32	14	10	35	42	49
25. Amanatun Selatan	62	22	46	97	108	119
26. Boking	35	12	-	25	35	37
27. Nunkolo	44	11	-	26	44	37
28. Noebana	21	7	-	14	21	21
29. Santian	16	11	29	45	45	56
30. Amanatun Utara	61	12	19	43	80	55
31. Toianas	79	14	8	77	87	91
32. Kokbaun	16	4	-	14	16	18
Timor Tengah Selatan	1 755	735	506	1 740	2 261	2 475

Lanjutan Tabel/*Continued Table* 4.1.5

Kecamatan Subdistrict	Murid/Pupils					
	Negeri/Public		Swasta/Private		Jumlah/Total	
	2019/2020	2020/2021	2019/2020	2020/2021	2019/2020	2020/2021
(1)	(14)	(15)	(16)	(17)	(18)	(19)
1. Molo Utara	1 272	...	720	...	1 992	...
2. Fatumnasi	253	...	127	...	380	...
3. Tobu	746	...	-	...	746	...
4. Nunbena	320	...	-	...	320	...
5. Mollo Selatan	488	...	217	...	705	...
6. Polen	624	...	162	...	786	...
7. Mollo Barat	437	...	-	...	437	...
8. Mollo Tengah	299	...	-	...	299	...
9. Kota Soe	2 684	...	1 674	...	4 358	...
10. Amanuban Barat	1 470	...	148	...	1 618	...
11. Batu Putih	937	...	-	...	937	...
12. Kuantana	450	...	536	...	986	...
13. Amanuban Selatan	1 654	...	316	...	1 970	...
14. Noebeba	566	...	58	...	624	...
15. Kuanfatu	1 328	...	275	...	1 603	...
16. Kualin	1 157	...	436	...	1 593	...
17. Amanuban Tengah	820	...	1 066	...	1 886	...
18. Kolbano	1 295	...	281	...	1 576	...
19. Oenino	439	...	-	...	439	...
20. Amanuban Timur	1 021	...	174	...	1 195	...
21. Fautmolo	131	...	-	...	131	...
22. Fatukopa	283	...	-	...	283	...
23. Kie	920	...	477	...	1 397	...
24. Kot'olin	473	...	173	...	646	...
25. Amanatun Selatan	1 585	...	665	...	2 250	...
26. Boking	389	...	-	...	389	...
27. Nunkolo	837	...	-	...	837	...
28. Noebana	242	...	-	...	242	...
29. Santian	208	...	417	...	625	...
30. Amanatun Utara	821	...	141	...	962	...
31. Toianas	1 006	...	126	...	1 132	...
32. Kokbaun	217	...	-	...	217	...
Timor Tengah Selatan	25 372	...	8 189	...	33 561	...

Catatan/Note : ¹ Jumlah guru termasuk kepala sekolah dan guru/*The total of teachers including headmaster and teacher*

Sumber/Source: Dinas Pendidikan dan Kebudayaan Kabupaten Timor Tengah Selatan/ *Public Education and Cultural Service of Timor Tengah Selatan Regency*

Tabel 4.1.6 Jumlah Sekolah, Guru, dan Murid Madrasah Tsanawiyah (MTs) di Bawah Kementerian Agama Menurut Kecamatan, 2018/2019 dan 2019/2020
Number of Schools, Teachers, and Pupils in Madrasah Tsanawiyah (MTs) Under The Ministry of Religious Affairs by Subdistrict, 2018/2019 and 2019/2020

Kecamatan Subdistrict	Sekolah/Schools					
	Negeri/Public		Swasta/Private		Jumlah/Total	
	2018/2019	2019/2020	2018/2019	2019/2020	2018/2019	2019/2020
(1)	(2)	(3)	(4)	(5)	(6)	(7)
1. Molo Utara	...	-	...	-	...	-
2. Fatumnasi	...	-	...	-	...	-
3. Tobu	...	-	...	-	...	-
4. Nunbena	...	-	...	-	...	-
5. Mollo Selatan	...	-	...	-	...	-
6. Polen	...	-	...	-	...	-
7. Mollo Barat	...	-	...	-	...	-
8. Mollo Tengah	...	-	...	-	...	-
9. Kota Soe	...	-	...	1	...	1
10. Amanuban Barat	...	-	...	-	...	-
11. Batu Putih	...	-	...	-	...	-
12. Kwatnana	...	-	...	-	...	-
13. Amanuban Selatan	...	-	...	-	...	-
14. Noebeba	...	-	...	-	...	-
15. Kuanfatu	...	-	...	-	...	-
16. Kualin	...	-	...	-	...	-
17. Amanuban Tengah	...	-	...	-	...	-
18. Kolbano	...	-	...	-	...	-
19. Oenino	...	-	...	-	...	-
20. Amanuban Timur	...	-	...	2	...	2
21. Fautmolo	...	-	...	-	...	-
22. Fatukopa	...	-	...	-	...	-
23. Kie	...	-	...	-	...	-
24. Kot'olin	...	-	...	-	...	-
25. Amanatun Selatan	...	-	...	-	...	-
26. Boking	...	-	...	-	...	-
27. Nunkolo	...	-	...	-	...	-
28. Noebana	...	-	...	-	...	-
29. Santian	...	-	...	-	...	-
30. Amanatun Utara	...	-	...	-	...	-
31. Toianas	...	-	...	-	...	-
32. Kokbaun	...	-	...	-	...	-
Timor Tengah Selatan	...	-	...	3	...	3

Lanjutan Tabel/Continued Table 4.1.6

Kecamatan Subdistrict	Guru ¹ /Teachers ¹					
	Negeri/Public		Swasta/Private		Jumlah/Total	
	2018/2019	2019/2020	2018/2019	2019/2020	2018/2019	2019/2020
(1)	(8)	(9)	(10)	(11)	(12)	(13)
1. Molo Utara	...	-	...	-	...	-
2. Fatumnasi	...	-	...	-	...	-
3. Tobu	...	-	...	-	...	-
4. Nunbena	...	-	...	-	...	-
5. Mollo Selatan	...	-	...	-	...	-
6. Polen	...	-	...	-	...	-
7. Mollo Barat	...	-	...	-	...	-
8. Mollo Tengah	...	-	...	-	...	-
9. Kota Soe	...	-	...	8	...	8
10. Amanuban Barat	...	-	...	-	...	-
11. Batu Putih	...	-	...	-	...	-
12. Kwatnana	...	-	...	-	...	-
13. Amanuban Selatan	...	-	...	-	...	-
14. Noebeba	...	-	...	-	...	-
15. Kuanfatu	...	-	...	-	...	-
16. Kualin	...	-	...	-	...	-
17. Amanuban Tengah	...	-	...	-	...	-
18. Kolbano	...	-	...	-	...	-
19. Oenino	...	-	...	-	...	-
20. Amanuban Timur	...	-	...	22	...	22
21. Fautmolo	...	-	...	-	...	-
22. Fatukopa	...	-	...	-	...	-
23. Kie	...	-	...	-	...	-
24. Kot'olin	...	-	...	-	...	-
25. Amanatun Selatan	...	-	...	-	...	-
26. Boking	...	-	...	-	...	-
27. Nunkolo	...	-	...	-	...	-
28. Noebana	...	-	...	-	...	-
29. Santian	...	-	...	-	...	-
30. Amanatun Utara	...	-	...	-	...	-
31. Toianas	...	-	...	-	...	-
32. Kokbaun	...	-	...	-	...	-
Timor Tengah Selatan	...	-	...	30	...	30

Lanjutan Tabel/Continued Table 4.1.6

Kecamatan Subdistrict	Murid/Pupils					
	Negeri/Public		Swasta/Private		Jumlah/Total	
	2018/2019	2019/2020	2018/2019	2019/2020	2018/2019	2019/2020
(1)	(14)	(15)	(16)	(17)	(18)	(19)
1. Molo Utara	...	-	...	-	...	-
2. Fatumnasi	...	-	...	-	...	-
3. Tobu	...	-	...	-	...	-
4. Nunbena	...	-	...	-	...	-
5. Mollo Selatan	...	-	...	-	...	-
6. Polen	...	-	...	-	...	-
7. Mollo Barat	...	-	...	-	...	-
8. Mollo Tengah	...	-	...	-	...	-
9. Kota Soe	...	-	...	141	...	141
10. Amanuban Barat	...	-	...	-	...	-
11. Batu Putih	...	-	...	-	...	-
12. Kuatnana	...	-	...	-	...	-
13. Amanuban Selatan	...	-	...	-	...	-
14. Noebeba	...	-	...	-	...	-
15. Kuanfatu	...	-	...	-	...	-
16. Kualin	...	-	...	-	...	-
17. Amanuban Tengah	...	-	...	-	...	-
18. Kolbano	...	-	...	-	...	-
19. Oenino	...	-	...	-	...	-
20. Amanuban Timur	...	-	...	149	...	149
21. Fautmolo	...	-	...	-	...	-
22. Fatukopa	...	-	...	-	...	-
23. Kie	...	-	...	-	...	-
24. Kot'olin	...	-	...	-	...	-
25. Amanatun Selatan	...	-	...	-	...	-
26. Boking	...	-	...	-	...	-
27. Nunkolo	...	-	...	-	...	-
28. Noebana	...	-	...	-	...	-
29. Santian	...	-	...	-	...	-
30. Amanatun Utara	...	-	...	-	...	-
31. Toianas	...	-	...	-	...	-
32. Kokbaun	...	-	...	-	...	-
Timor Tengah Selatan	...	-	...	290	...	290

Catatan/Note: -

Sumber/Source: Kementerian Agama, Data Semester Ganjil/Ministry of Religious Affairs, Odd Semester Data

Tabel
Table 4.1.7

Jumlah Sekolah, Guru, dan Murid Sekolah Menengah Atas (SMA) di Bawah Kementerian Pendidikan dan Kebudayaan Menurut Kecamatan, 2019/2020 dan 2020/2021
Number of Schools, Teachers, and Pupils in Upper Secondary Schools Under The Ministry of Education and Culture by Subdistrict, 2019/2020 dan 2020/2021

Kecamatan Subdistrict	Sekolah/Schools					
	Negeri/Public		Swasta/Private		Jumlah/Total	
	2019/2020	2020/2021	2019/2020	2020/2021	2019/2020	2020/2021
(1)	(2)	(3)	(4)	(5)	(6)	(7)
1. Molo Utara	1	1	1	1	2	2
2. Fatumnasi	-	-	-	-	-	-
3. Tobu	1	1	-	-	1	1
4. Nunbena	1	1	-	-	1	1
5. Mollo Selatan	1	1	2	2	3	3
6. Polen	1	1	-	-	1	1
7. Mollo Barat	-	-	-	-	-	-
8. Mollo Tengah	-	-	-	-	-	-
9. Kota Soe	1	1	5	5	6	6
10. Amanuban Barat	-	-	1	1	1	1
11. Batu Putih	1	1	-	-	1	1
12. Kwatnana	-	-	1	1	1	1
13. Amanuban Selatan	1	1	-	-	1	1
14. Noebeba	-	-	1	1	1	1
15. Kuanfatu	2	2	-	-	2	2
16. Kualin	2	2	-	-	2	2
17. Amanuban Tengah	1	1	1	1	2	2
18. Kolbano	1	1	-	-	1	1
19. Oenino	1	1	-	-	1	1
20. Amanuban Timur	1	1	-	-	1	1
21. Fautmolo	-	-	-	-	-	-
22. Fatukopa	-	-	-	-	-	-
23. Kie	2	2	1	1	3	3
24. Kot'olin	1	1	-	-	1	1
25. Amanatun Selatan	1	1	1	1	2	2
26. Boking	-	-	1	1	1	1
27. Nunkolo	1	1	-	-	1	1
28. Noebana	1	1	-	-	1	1
29. Santian	1	1	1	1	2	2
30. Amanatun Utara	1	1	-	-	1	1
31. Toianas	2	2	-	-	2	2
32. Kokbaun	1	1	-	-	1	1
Timor Tengah Selatan	27	27	16	16	43	43

Lanjutan Tabel/Continued Table 4.1.7

Kecamatan Subdistrict	Guru ¹ /Teachers ¹					
	Negeri/Public		Swasta/Private		Jumlah/Total	
	2019/2020	2020/2021	2019/2020	2020/2021	2019/2020	2020/2021
(1)	(8)	(9)	(10)	(11)	(12)	(13)
1. Molo Utara	34	34	27	30	61	64
2. Fatumnasi	-	-	-	-	-	-
3. Tobu	19	22	-	-	19	22
4. Nunbena	14	13	-	-	14	13
5. Mollo Selatan	40	44	36	41	76	85
6. Polen	13	14	-	-	13	14
7. Mollo Barat	-	-	-	-	-	-
8. Mollo Tengah	-	-	-	-	-	-
9. Kota Soe	54	56	162	167	216	223
10. Amanuban Barat	-	-	31	33	31	33
11. Batu Putih	29	31	-	-	29	31
12. Kwatnana	-	-	19	18	19	18
13. Amanuban Selatan	28	28	-	-	28	28
14. Noebeba	-	-	-	6	-	6
15. Kuanfatu	48	49	-	-	48	49
16. Kualin	42	42	-	-	42	42
17. Amanuban Tengah	39	44	14	15	53	59
18. Kolbano	32	33	-	-	32	33
19. Oenino	11	14	-	-	11	14
20. Amanuban Timur	32	37	-	-	32	37
21. Fautmolo	-	-	-	-	-	-
22. Fatukopa	-	-	-	-	-	-
23. Kie	32	32	9	9	41	41
24. Kot'olin	9	13	-	-	9	13
25. Amanatun Selatan	29	35	13	13	42	48
26. Boking	-	-	15	15	15	15
27. Nunkolo	14	7	-	-	14	7
28. Noebana	17	18	-	-	17	18
29. Santian	23	24	15	16	38	40
30. Amanatun Utara	27	27	-	-	27	27
31. Toianas	36	36	-	-	36	36
32. Kokbaun	7	11	-	-	7	11
Timor Tengah Selatan	629	664	341	363	970	1 027

Lanjutan Tabel/*Continued Table* 4.1.7

Kecamatan Subdistrict	Murid/Pupils					
	Negeri/Public		Swasta/Private		Jumlah/Total	
	2019/2020	2020/2021	2019/2020	2020/2021	2019/2020	2020/2021
(1)	(14)	(15)	(16)	(17)	(18)	(19)
1. Molo Utara	486	450	672	760	1 158	1 210
2. Fatumnasi	-	-	-	-	-	-
3. Tobu	244	224	-	-	244	224
4. Nunbena	125	136	-	-	125	136
5. Mollo Selatan	559	628	501	531	1 060	1 159
6. Polen	240	239	-	-	240	239
7. Mollo Barat	-	-	-	-	-	-
8. Mollo Tengah	-	-	-	-	-	-
9. Kota Soe	1 102	1 166	2 714	2 681	3 816	3 847
10. Amanuban Barat	-	-	637	697	637	697
11. Batu Putih	548	440	-	-	548	440
12. Kwatnana	-	-	555	516	555	516
13. Amanuban Selatan	573	556	-	-	573	556
14. Noebeba	-	-	-	70	-	70
15. Kuanfatu	776	821	-	-	776	821
16. Kualin	949	1 094	-	-	949	1 094
17. Amanuban Tengah	717	708	225	254	942	962
18. Kolbano	420	445	-	-	420	445
19. Oenino	40	72	-	-	40	72
20. Amanuban Timur	755	847	-	-	755	847
21. Fautmolo	-	-	-	-	-	-
22. Fatukopa	-	-	-	-	-	-
23. Kie	345	356	128	118	473	474
24. Kot'olin	79	118	-	-	79	118
25. Amanatun Selatan	546	587	223	208	769	795
26. Boking	-	-	129	155	129	155
27. Nunkolo	78	119	-	-	78	119
28. Noebana	212	244	-	-	212	244
29. Santian	288	301	194	175	482	476
30. Amanatun Utara	471	451	-	-	471	451
31. Toianas	260	284	-	-	260	284
32. Kokbaun	81	115	-	-	81	115
Timor Tengah Selatan	9 894	10 401	5 978	6 165	15 872	16 566

Catatan/Note : ¹ Jumlah guru termasuk kepala sekolah dan guru/*The total of teachers including headmaster and teacher*

Sumber/Source: Dinas Pendidikan dan Kebudayaan Kabupaten Timor Tengah Selatan/ *Public Education and Cultural Service of Timor Tengah Selatan Regency*

Tabel
Table 4.1.8

Jumlah Sekolah, Guru, dan Murid Sekolah Menengah Kejuruan (SMK) di Bawah Kementerian Pendidikan dan Kebudayaan Menurut Kecamatan, 2019/2020 dan 2020/2021
Number of Schools, Teachers, and Pupils in Vocational High Schools Under The Ministry of Education and Culture by Subdistrict, 2019/2020 dan 2020/2021

Kecamatan Subdistrict	Sekolah/Schools					
	Negeri/Public		Swasta/Private		Jumlah/Total	
	2019/2020	2020/2021	2019/2020	2020/2021	2019/2020	2020/2021
(1)	(2)	(3)	(4)	(5)	(6)	(7)
1. Molo Utara	-	-	1	1	1	1
2. Fatumnasi	-	-	1	1	1	1
3. Tobu	-	-	1	1	1	1
4. Nunbena	-	-	-	-	-	-
5. Mollo Selatan	-	-	-	-	-	-
6. Polen	1	1	-	-	1	1
7. Mollo Barat	-	-	1	1	1	1
8. Mollo Tengah	-	-	-	-	-	-
9. Kota Soe	2	2	2	2	4	4
10. Amanuban Barat	-	-	2	2	2	2
11. Batu Putih	1	1	-	-	1	1
12. Kuantana	-	-	-	-	-	-
13. Amanuban Selatan	-	-	-	-	-	-
14. Noebeba	-	-	-	-	-	-
15. Kuanfatu	-	-	1	1	1	1
16. Kualin	2	2	-	-	2	2
17. Amanuban Tengah	-	-	1	1	1	1
18. Kolbano	1	1	-	-	1	1
19. Oenino	-	-	-	-	-	-
20. Amanuban Timur	1	1	-1	1	2	2
21. Fautmolo	-	-	1	1	1	1
22. Fatukopa	-	-	-	-	-	-
23. Kie	-	-	1	1	1	1
24. Kot'olin	-	-	-	-	-	-
25. Amanatun Selatan	-	-	1	1	1	1
26. Bokong	1	1	-	-	1	1
27. Nunkolo	1	1	-	-	1	1
28. Noebana	-	-	-	-	-	-
29. Santian	-	-	-	-	-	-
30. Amanatun Utara	-	-	-	-	-	-
31. Toianas	1	1	-	-	1	1
32. Kokbaun	-	-	-	-	-	-
Timor Tengah Selatan	11	11	14	14	25	25

Lanjutan Tabel/*Continued Table* 4.1.8

Kecamatan Subdistrict	Guru ¹ /Teachers ¹					
	Negeri/Public		Swasta/Private		Jumlah/Total	
	2019/2020	2020/2021	2019/2020	2020/2021	2019/2020	2020/2021
(1)	(8)	(9)	(10)	(11)	(12)	(13)
1. Molo Utara	-	-	18	12	18	12
2. Fatumnasi	-	-	6	3	6	3
3. Tobu	-	-	7	7	7	7
4. Nunbena	-	-	-	-	-	-
5. Mollo Selatan	-	-	-	-	-	-
6. Polen	16	16	-	-	16	16
7. Mollo Barat	-	-	5	4	5	4
8. Mollo Tengah	-	-	-	-	-	-
9. Kota Soe	144	152	55	57	199	209
10. Amanuban Barat	-	-	35	34	35	34
11. Batu Putih	15	26	-	-	15	26
12. Kuantnana	-	-	-	-	-	-
13. Amanuban Selatan	-	-	-	-	-	-
14. Noebeba	-	-	-	-	-	-
15. Kuanfatu	-	-	6	6	6	6
16. Kualin	38	40	-	-	38	40
17. Amanuban Tengah	-	-	18	15	18	15
18. Kolbano	23	25	-	-	23	25
19. Oenino	-	-	-	-	-	-
20. Amanuban Timur	13	13	7	6	20	19
21. Fautmolo	-	-	12	12	12	12
22. Fatukopa	-	-	-	-	-	-
23. Kie	-	-	5	6	5	6
24. Kot'olin	-	-	-	-	-	-
25. Amanatun Selatan	-	-	27	33	27	33
26. Boking	24	24	-	-	24	24
27. Nunkolo	13	15	-	-	13	15
28. Noebana	-	-	-	-	-	-
29. Santian	-	-	-	-	-	-
30. Amanatun Utara	-	-	-	-	-	-
31. Toianas	16	17	-	-	16	17
32. Kokbaun	-	-	-	-	-	-
Timor Tengah Selatan	302	328	201	195	503	523

Lanjutan Tabel/Continued Table 4.1.8

Kecamatan Subdistrict	Murid/Pupils					
	Negeri/Public		Swasta/Private		Jumlah/Total	
	2019/2020	2020/2021	2019/2020	2020/2021	2019/2020	2020/2021
(1)	(14)	(15)	(16)	(17)	(18)	(19)
1. Molo Utara	-	-	93	93	93	93
2. Fatumnasi	-	-	17	33	17	33
3. Tobu	-	-	72	102	72	102
4. Nunbena	-	-	-	-	-	-
5. Mollo Selatan	-	-	-	-	-	-
6. Polen	70	78	-	-	70	78
7. Mollo Barat	-	-	35	49	35	49
8. Mollo Tengah	-	-	-	-	-	-
9. Kota Soe	1 875	1 899	874	864	2 749	2 763
10. Amanuban Barat	-	-	332	589	332	589
11. Batu Putih	159	146	-	-	159	146
12. Kuantana	-	-	-	-	-	-
13. Amanuban Selatan	-	-	-	-	-	-
14. Noebeba	-	-	-	-	-	-
15. Kuanfatu	-	-	135	156	135	156
16. Kualin	477	530	-	-	477	530
17. Amanuban Tengah	-	-	546	711	546	711
18. Kolbano	161	223	-	-	161	223
19. Oenino	-	-	-	-	-	-
20. Amanuban Timur	116	133	33	24	149	157
21. Fautmolo	-	-	108	122	108	122
22. Fatukopa	-	-	-	-	-	-
23. Kie	-	-	35	35	35	35
24. Kot'olin	-	-	-	-	-	-
25. Amanatun Selatan	-	-	521	601	521	601
26. Boking	132	133	-	-	132	133
27. Nunkolo	113	124	-	-	113	124
28. Noebana	-	-	-	-	-	-
29. Santian	-	-	-	-	-	-
30. Amanatun Utara	-	-	-	-	-	-
31. Toianas	94	82	-	-	94	82
32. Kokbaun	-	-	-	-	-	-
Timor Tengah Selatan	3 197	3 348	2 801	3 379	5 998	6 727

Catatan/Note : ¹ Guru yang mengajar di 2 sekolah atau lebih dihitung di masing-masing sekolah. Jumlah guru termasuk kepala sekolah dan guru/The teacher who taught in two schools or more counted in every school. The total of teachers including headmaster and teacher

Sumber/Source: Dinas Pendidikan dan Kebudayaan Kabupaten Timor Tengah Selatan/ Public Education and Cultural Service of Timor Tengah Selatan Regency

Tabel
Table 4.1.9

Jumlah Sekolah, Guru, dan Murid Madrasah Aliyah (MA) di Bawah Kementerian Agama Menurut Kecamatan, 2018/2019 dan 2019/2020
Number of Schools, Teachers, and Pupils in Madrasah Aliyah (MA) Under the Ministry of Religious Affairs by Subdistrict, 2018/2019 and 2019/2020

Kecamatan Subdistrict	Sekolah/Schools					
	Negeri/Public		Swasta/Private		Jumlah/Total	
	2018/2019	2019/2020	2018/2019	2019/2020	2018/2019	2019/2020
(1)	(2)	(3)	(4)	(5)	(6)	(7)
1. Molo Utara	...	-	...	-	...	-
2. Fatumnasi	...	-	...	-	...	-
3. Tobu	...	-	...	-	...	-
4. Nunbena	...	-	...	-	...	-
5. Mollo Selatan	...	-	...	-	...	-
6. Polen	...	-	...	-	...	-
7. Mollo Barat	...	-	...	-	...	-
8. Mollo Tengah	...	-	...	-	...	-
9. Kota Soe	...	-	...	1	...	1
10. Amanuban Barat	...	-	...	-	...	-
11. Batu Putih	...	-	...	-	...	-
12. Kuantana	...	-	...	-	...	-
13. Amanuban Selatan	...	-	...	-	...	-
14. Noebeba	...	-	...	-	...	-
15. Kuanfatu	...	-	...	-	...	-
16. Kualin	...	-	...	-	...	-
17. Amanuban Tengah	...	-	...	-	...	-
18. Kolbano	...	-	...	-	...	-
19. Oenino	...	-	...	-	...	-
20. Amanuban Timur	...	-	...	-	...	-
21. Fautmolo	...	-	...	-	...	-
22. Fatukopa	...	-	...	-	...	-
23. Kie	...	-	...	-	...	-
24. Kot'olin	...	-	...	-	...	-
25. Amanatun Selatan	...	-	...	-	...	-
26. Boking	...	-	...	-	...	-
27. Nunkolo	...	-	...	-	...	-
28. Noebana	...	-	...	-	...	-
29. Santian	...	-	...	-	...	-
30. Amanatun Utara	...	-	...	-	...	-
31. Toianas	...	-	...	-	...	-
32. Kokbaun	...	-	...	-	...	-
Timor Tengah Selatan	...	-	...	1	...	1

Lanjutan Tabel/Continued Table 4.1.9

Kecamatan Subdistrict	Guru ¹ /Teachers ¹					
	Negeri/Public		Swasta/Private		Jumlah/Total	
	2018/2019	2019/2020	2018/2019	2019/2020	2018/2019	2019/2020
(1)	(8)	(9)	(10)	(11)	(12)	(13)
1. Molo Utara	...	-	...	-	...	-
2. Fatumnasi	...	-	...	-	...	-
3. Tobu	...	-	...	-	...	-
4. Nunbena	...	-	...	-	...	-
5. Mollo Selatan	...	-	...	-	...	-
6. Polen	...	-	...	-	...	-
7. Mollo Barat	...	-	...	-	...	-
8. Mollo Tengah	...	-	...	-	...	-
9. Kota Soe	...	-	...	13	...	13
10. Amanuban Barat	...	-	...	-	...	-
11. Batu Putih	...	-	...	-	...	-
12. Kuatnana	...	-	...	-	...	-
13. Amanuban Selatan	...	-	...	-	...	-
14. Noebeba	...	-	...	-	...	-
15. Kuanfatu	...	-	...	-	...	-
16. Kualin	...	-	...	-	...	-
17. Amanuban Tengah	...	-	...	-	...	-
18. Kolbano	...	-	...	-	...	-
19. Oenino	...	-	...	-	...	-
20. Amanuban Timur	...	-	...	-	...	-
21. Fautmolo	...	-	...	-	...	-
22. Fatukopa	...	-	...	-	...	-
23. Kie	...	-	...	-	...	-
24. Kot'olin	...	-	...	-	...	-
25. Amanatun Selatan	...	-	...	-	...	-
26. Boking	...	-	...	-	...	-
27. Nunkolo	...	-	...	-	...	-
28. Noebana	...	-	...	-	...	-
29. Santian	...	-	...	-	...	-
30. Amanatun Utara	...	-	...	-	...	-
31. Toianas	...	-	...	-	...	-
32. Kokbaun	...	-	...	-	...	-
Timor Tengah Selatan	...	-	...	13	...	13

Lanjutan Tabel/*Continued Table* 4.1.9

Kecamatan Subdistrict	Murid/Pupils					
	Negeri/Public		Swasta/Private		Jumlah/Total	
	2018/2019	2019/2020	2018/2019	2019/2020	2018/2019	2019/2020
(1)	(14)	(15)	(16)	(17)	(18)	(19)
1. Molo Utara	...	-	...	-	...	-
2. Fatumnasi	...	-	...	-	...	-
3. Tobu	...	-	...	-	...	-
4. Nunbena	...	-	...	-	...	-
5. Mollo Selatan	...	-	...	-	...	-
6. Polen	...	-	...	-	...	-
7. Mollo Barat	...	-	...	-	...	-
8. Mollo Tengah	...	-	...	-	...	-
9. Kota Soe	...	-	...	62	...	62
10. Amanuban Barat	...	-	...	-	...	-
11. Batu Putih	...	-	...	-	...	-
12. Kuantana	...	-	...	-	...	-
13. Amanuban Selatan	...	-	...	-	...	-
14. Noebeba	...	-	...	-	...	-
15. Kuanfatu	...	-	...	-	...	-
16. Kualin	...	-	...	-	...	-
17. Amanuban Tengah	...	-	...	-	...	-
18. Kolbano	...	-	...	-	...	-
19. Oenino	...	-	...	-	...	-
20. Amanuban Timur	...	-	...	-	...	-
21. Fautmolo	...	-	...	-	...	-
22. Fatukopa	...	-	...	-	...	-
23. Kie	...	-	...	-	...	-
24. Kot'olin	...	-	...	-	...	-
25. Amanatun Selatan	...	-	...	-	...	-
26. Boking	...	-	...	-	...	-
27. Nunkolo	...	-	...	-	...	-
28. Noebana	...	-	...	-	...	-
29. Santian	...	-	...	-	...	-
30. Amanatun Utara	...	-	...	-	...	-
31. Toianas	...	-	...	-	...	-
32. Kokbaun	...	-	...	-	...	-
Timor Tengah Selatan	...	-	...	62	...	62

Catatan/Note: ¹ Jumlah guru termasuk kepala sekolah dan guru/*The total of teachers including headmaster and teacher*

Sumber/Source: Dinas Pendidikan dan Kebudayaan Kabupaten Timor Tengah Selatan/*Public Education and Cultural Service of Timor Tengah Selatan RegencyData*

Tabel
Table 4.1.10

Jumlah Desa¹/Kelurahan yang Memiliki Fasilitas Sekolah Menurut Kecamatan dan Tingkat Pendidikan di Kabupaten Timor Tengah Selatan, 2018– 2020
Number of Villages¹ Having Educational Facilities by Subdistrict and Educational Level in Timor Tengah Selatan Regency, 2018– 2020

Kecamatan Subdistrict	SD Primary School		
	2018	2019	2020
(1)	(2)	(3)	(4)
1. Molo Utara	16	17	17
2. Fatumnasi	5	5	5
3. Tobu	8	7	8
4. Nunbena	6	6	6
5. Mollo Selatan	7	7	7
6. Polen	11	11	11
7. Mollo Barat	5	5	5
8. Mollo Tengah	6	6	6
9. Kota Soe	13	13	13
10. Amanuban Barat	8	8	8
11. Batu Putih	7	7	7
12. Kwatnana	8	8	8
13. Amanuban Selatan	10	10	10
14. Noebeba	7	7	7
15. Kuanfatu	13	13	13
16. Kualin	8	8	8
17. Amanuban Tengah	11	11	11
18. Kolbano	12	12	12
19. Oenino	7	7	7
20. Amanuban Timur	10	10	10
21. Fautmolo	7	7	7
22. Fatukopa	6	6	6
23. Kie	12	12	12
24. Kot'olin	8	8	8
25. Amanatun Selatan	13	13	13
26. Boking	7	7	7
27. Nunkolo	9	9	9
28. Noebana	5	5	5
29. Santian	5	5	5
30. Amanatun Utara	9	9	9
31. Toianas	9	9	9
32. Kokbaun	5	4	4
Timor Tengah Selatan	273	272	273

Lanjutan Tabel/*Continued Table* 4.1.10

Kecamatan Subdistrict	SMP Junior High School		
	2018	2019	2020
(1)	(5)	(6)	(7)
1. Molo Utara	9	9	10
2. Fatumnasi	3	3	3
3. Tobu	4	4	4
4. Nunbena	2	2	2
5. Mollo Selatan	4	4	4
6. Polen	7	7	7
7. Mollo Barat	4	4	4
8. Mollo Tengah	2	3	2
9. Kota Soe	8	9	9
10. Amanuban Barat	6	6	6
11. Batu Putih	3	3	3
12. Kuatnana	5	6	5
13. Amanuban Selatan	7	9	8
14. Noebeba	4	5	5
15. Kuanfatu	8	8	8
16. Kualin	6	6	8
17. Amanuban Tengah	4	3	3
18. Kolbano	6	6	6
19. Oenino	4	3	3
20. Amanuban Timur	5	6	5
21. Fautmolo	3	3	2
22. Fatukopa	2	2	2
23. Kie	9	7	7
24. Kot'olin	4	4	3
25. Amanatun Selatan	8	9	10
26. Boking	5	5	5
27. Nunkolo	6	4	6
28. Noebana	2	2	1
29. Santian	4	5	5
30. Amanatun Utara	5	5	7
31. Toianas	5	5	5
32. Kokbaun	2	2	2
Timor Tengah Selatan	156	159	160

Lanjutan Tabel/Continued Table 4.1.10

Kecamatan Subdistrict	SMA Senior High School		
	2018	2019	2020
(1)	(8)	(9)	(10)
1. Molo Utara	2	3	3
2. Fatumnasi	-	-	-
3. Tobu	1	1	1
4. Nunbena	2	1	1
5. Mollo Selatan	2	3	3
6. Polen	1	1	2
7. Mollo Barat	-	-	1
8. Mollo Tengah	-	1	1
9. Kota Soe	3	4	4
1-. Amanuban Barat	1	2	2
11. Batu Putih	1	1	1
12. Kuatnana	1	1	1
13. Amanuban Selatan	2	3	2
14. Noebeba	-	3	-
15. Kuanfatu	3	3	2
16. Kualin	3	3	3
17. Amanuban Tengah	3	2	2
18. Kolbano	1	1	2
19. Oenino	-	1	1
2-. Amanuban Timur	3	1	2
21. Fautmolo	2	-	1
22. Fatukopa	-	-	1
23. Kie	3	2	3
24. Kot'olin	1	1	1
25. Amanatun Selatan	3	4	5
26. Boking	3	2	2
27. Nunkolo	-	-	1
28. Noebana	1	1	1
29. Santian	2	2	2
3-. Amanatun Utara	1	1	1
31. Toianas	2	2	2
32. Kokbaun	1	1	1
Timor Tengah Selatan	48	51	55

Lanjutan Tabel/*Continued Table* 4.1.10

Kecamatan Subdistrict	SMK Vocational School		
	2014	2019	2020
(1)	(11)	(12)	(13)
1. Molo Utara	3	2	3
2. Fatumnasi	1	-	1
3. Tobu	1	1	1
4. Nunbena	-	-	-
5. Mollo Selatan	1	-	-
6. Polen	2	1	2
7. Mollo Barat	1	1	1
8. Mollo Tengah	1	1	1
9. Kota Soe	3	2	3
10. Amanuban Barat	2	2	2
11. Batu Putih	1	1	1
12. Kuatnana	1	-	1
13. Amanuban Selatan	1	-	-
14. Noebeba	-	2	1
15. Kuanfatu	1	1	-
16. Kualin	3	3	3
17. Amanuban Tengah	1	1	1
18. Kolbano	3	2	1
19. Oenino	-	-	-
20. Amanuban Timur	2	2	3
21. Fautmolo	1	1	1
22. Fatukopa	-	-	-
23. Kie	2	2	2
24. Kot'olin	-	-	-
25. Amanatun Selatan	-	1	2
26. Boking	2	2	2
27. Nunkolo	1	1	1
28. Noebana	-	-	-
29. Santian	-	-	-
30. Amanatun Utara	-	-	-
31. Toianas	1	1	1
32. Kokbaun	-	-	-
Timor Tengah Selatan	35	30	34

Lanjutan Tabel/Continued Table 4.1.10

Kecamatan Subdistrict	Perguruan Tinggi University		
	2014	2019	2020
(1)	(14)	(15)	(16)
1. Molo Utara	-	-	-
2. Fatumnasi	-	-	-
3. Tobu	-	-	-
4. Nunbena	-	-	-
5. Mollo Selatan	-	-	-
6. Polen	-	-	-
7. Mollo Barat	-	-	-
8. Mollo Tengah	-	-	-
9. Kota Soe	3	3	2
10. Amanuban Barat	1	1	1
11. Batu Putih	-	-	-
12. Kuantnana	-	-	-
13. Amanuban Selatan	-	-	-
14. Noebeba	-	-	-
15. Kuanfatu	-	-	-
16. Kualin	-	-	-
17. Amanuban Tengah	-	-	-
18. Kolbano	-	-	-
19. Oenino	-	-	-
20. Amanuban Timur	-	-	-
21. Fautmolo	-	-	-
22. Fatukopa	-	-	-
23. Kie	-	-	-
24. Kot'olin	-	-	-
25. Amanatun Selatan	-	-	-
26. Boking	-	-	-
27. Nunkolo	-	-	-
28. Noebana	-	-	-
29. Santian	-	1	-
30. Amanatun Utara	-	-	-
31. Toianas	-	-	-
32. Kokbaun	-	-	-
Timor Tengah Selatan	4	5	3

Catatan/Note: ¹ Desa pada tabel ini termasuk Unit Permukiman Transmigrasi (UPT) yang masih dibina oleh kementerian terkait dan nagari di Provinsi Sumatera Barat/Villages in this table include Transmigration Settlement Unit which is still fostered by the relevant ministries and the nagari in the Province of Sumatera Barat

Sumber/Source: BPS, Pendataan Potensi Desa (Podes)/ BPS-Statistics Indonesia, Village Potential Data Collection

Tabel
Table 4.1.11

Angka Partisipasi Murni (APM) dan Angka Partisipasi Kasar (APK) Menurut Jenjang Pendidikan di Kabupaten Timor Tengah Selatan, 2019 dan 2020
Net Participation Rates and Gross Participation Rates by Educational Level in Timor Tengah Selatan Regency, 2019 and 2020

Jenjang Pendidikan Educational Level	Angka Partisipasi Murni (APM) Net Participation Rates		Angka Partisipasi Kasar (APK) Gross Participation Rates	
	2019	2020	2019	2020
(1)	(2)	(3)	(4)	(5)
SD/MI/Sederajat Primary School	94,84	96,13	113,48	98,27
SMP/MTs/Sederajat Lower Secondary School	64,52	66,50	83,62	95,23
SMA/SMK/MA/Sederajat Upper Secondary School	50,49	53,29	79,64	80,86

Catatan/Note: -

Sumber/Source: BPS, Survei Sosial Ekonomi Nasional (Susenas)/BPS-Statistics Indonesia, National Socioeconomic Survey

Tabel
Table 4.1.12

Persentase Penduduk Berumur 15 Tahun ke Atas yang Melek Huruf Menurut Kelompok Umur di Kabupaten Timor Tengah Selatan, 2019 dan 2020
Percentage of Literate People Aged 15 Years and Over by Age Group in Timor Tengah Selatan Regency, 2019 and 2020

Kelompok Umur Age Group	2019	2020
(1)	(2)	(3)
15–19	99,92	98,35
20–24	100,00	99,62
25–29	98,45	97,97
30–34	92,06	94,38
35–39	92,59	93,00
40–44	91,25	92,47
45–49	87,03	91,22
50+	67,77	71,22
Jumlah/Total	87,13	88,77
15–24	99,51	88,94
15–44	97,38	96,29
15+	91,02	88,77
45+	77,40	76,28

Catatan/Note: -

Sumber/Source: BPS, Survei Sosial Ekonomi Nasional (Susenas)/BPS-Statistics Indonesia, National Socioeconomic Survey

Tabel
Table 4.1.13**Jumlah Guru Sekolah Dasar Menurut Mata Pelajaran dan Kecamatan di Kabupaten Timor Tengah Selatan, 2019/2020**
Number of Primary School Teachers by Subject Taught and Subdistrict in Timor Tengah Selatan Regency, 2019/2020

Kecamatan Subdistrict	Guru Kelas Class Teacher	Guru Agama Religious Teacher	Guru PJOK Physical and Sports Teacher
(1)	(2)	(3)	(4)
1. Molo Utara	51	13	20
2. Fatumnasi	33	8	1
3. Tobu	90	8	14
4. Nunbena	118	31	1
5. Mollo Selatan	60	16	8
6. Polen	63	21	7
7. Mollo Barat	122	35	11
8. Mollo Tengah	119	25	6
9. Kota Soe	60	15	18
10. Amanuban Barat	145	39	18
11. Batu Putih	84	29	7
12. Kuantana	148	33	15
13. Amanuban Selatan	171	35	12
14. Noebeba	35	12	7
15. Kuanfatu	109	25	14
16. Kualin	183	67	7
17. Amanuban Tengah	129	30	7
18. Kolbano	28	8	8
19. Oenino	98	10	3
20. Amanuban Timur	82	24	7
21. Fautmolo	46	6	2
22. Fatukopa	102	21	-
23. Kie	50	10	6
24. Kot'olin	131	29	2
25. Amanatun Selatan	117	19	12
26. Boking	92	18	8
27. Nunkolo	34	4	7
28. Noebana	137	36	6
29. Santian	97	23	2
30. Amanatun Utara	112	42	4
31. Toianas	69	16	1
32. Kokbaun	144	31	1
Timor Tengah Selatan	3 059	739	242

Catatan/Note: -

Sumber/Source: Dinas Pendidikan dan Kebudayaan Kabupaten Timor Tengah Selatan/*Public Education and Cultural Service of Timor Tengah Selatan Regency Data*

Tabel
Table 4.1.14

Jumlah Guru Sekolah Menengah Pertama Menurut Mata Pelajaran dan Kecamatan di Kabupaten Timor Tengah Selatan, 2019/2020
Number of Junior High School Teachers by Subject Taught and Subdistrict in Timor Tengah Selatan Regency, 2019/2020

Kecamatan Subdistrict	Agama Religious	PKn Civic Education	Bahasa Indonesia Indonesian	Bahasa Inggris English
(1)	(2)	(3)	(4)	(5)
1. Molo Utara	20	5	17	20
2. Fatumnasi	2	1	1	4
3. Tobu	7	2	6	8
4. Nunbena	3	1	5	3
5. Mollo Selatan	12	4	10	12
6. Polen	7	2	5	11
7. Mollo Barat	6	1	5	4
8. Mollo Tengah	3	1	3	5
9. Kota Soe	32	11	33	36
10. Amanuban Barat	22	6	18	16
11. Batu Putih	10	3	10	7
12. Kwatnana	7	3	8	7
13. Amanuban Selatan	23	2	13	14
14. Noebeba	10	1	13	9
15. Kuanfatu	12	5	20	15
16. Kualin	7	2	14	11
17. Amanuban Tengah	16	4	19	17
18. Kolbano	14	7	14	13
19. Oenino	6	3	4	6
20. Amanuban Timur	17	1	12	8
21. Fautmolo	4	1	2	5
22. Fatukopa	4	1	2	3
23. Kie	10	3	9	10
24. Kot'olin	5	1	7	4
25. Amanatun Selatan	9	10	17	15
26. Boking	2	1	7	4
27. Nunkolo	5	1	8	7
28. Noebana	1	1	2	2
29. Santian	5	4	9	7
30. Amanatun Utara	11	3	19	11
31. Toianas	7	4	15	9
32. Kokbaun	4	1	4	2
Timor Tengah Selatan	303	96	331	305

Lanjutan Tabel/*Continued Table* 4.1.14

Kecamatan <i>Subdistrict</i>	Seni Budaya <i>Art and Culture</i>	PJOK <i>Physical and Sports</i>	TIK <i>Communication and IT</i>	Matematika <i>Mathematics</i>
(1)	(6)	(7)	(8)	(9)
1. Molo Utara	7	9	3	11
2. Fatumnasi	1	3	2	1
3. Tobu	1	3	1	5
4. Nunbena	1	2	-	3
5. Mollo Selatan	2	5	1	7
6. Polen	3	5	2	8
7. Mollo Barat	3	3	-	2
8. Mollo Tengah	1	1	-	3
9. Kota Soe	6	19	7	30
10. Amanuban Barat	3	9	2	12
11. Batu Putih	3	5	1	5
12. Kwatnana	-	5	1	7
13. Amanuban Selatan	8	15	-	10
14. Noebeba	1	6	1	5
15. Kuanfatu	4	9	-	8
16. Kualin	4	6	-	6
17. Amanuban Tengah	1	8	1	10
18. Kolbano	4	10	-	9
19. Oenino	3	4	1	4
20. Amanuban Timur	2	8	-	4
21. Fautmolo	3	2	-	2
22. Fatukopa	-	4	2	1
23. Kie	4	7	-	8
24. Kot'olin	1	4	3	3
25. Amanatun Selatan	2	6	1	9
26. Boking	2	1	2	4
27. Nunkolo	1	5	-	5
28. Noebana	-	1	-	2
29. Santian	2	4	1	7
30. Amanatun Utara	3	3	1	6
31. Toianas	4	5	-	10
32. Kokbaun	-	1	-	1
Timor Tengah Selatan	80	178	33	208

Lanjutan Tabel/Continued Table 4.1.14

Kecamatan Subdistrict	IPA Natural Science	IPS Social Science	Muatan Lokal Local Content
(1)	(10)	(11)	(12)
1. Molo Utara	14	21	4
2. Fatumnasi	3	5	-
3. Tobu	4	7	-
4. Nunbena	3	1	-
5. Mollo Selatan	6	13	1
6. Polen	6	9	2
7. Mollo Barat	2	3	1
8. Mollo Tengah	2	6	1
9. Kota Soe	27	39	2
10. Amanuban Barat	16	18	-
11. Batu Putih	7	9	-
12. Kuatnana	5	10	-
13. Amanuban Selatan	11	23	3
14. Noebeba	7	13	1
15. Kuanfatu	10	22	1
16. Kualin	9	16	-
17. Amanuban Tengah	13	7	-
18. Kolbano	9	14	-
19. Oenino	2	8	-
20. Amanuban Timur	11	12	-
21. Fautmolo	2	3	-
22. Fatukopa	3	6	-
23. Kie	13	12	1
24. Kot'olin	1	5	1
25. Amanatun Selatan	11	23	3
26. Boking	2	5	-
27. Nunkolo	4	6	-
28. Noebana	2	5	-
29. Santian	5	12	1
30. Amanatun Utara	3	7	1
31. Toianas	9	15	-
32. Kokbaun	1	3	-
Timor Tengah Selatan	222	351	20

Catatan/Note: -

Sumber/Source: Dinas Pendidikan dan Kebudayaan Kabupaten Timor Tengah Selatan/Public Education and Cultural Service of Timor Tengah Selatan RegencyData

Tabel
Table 4.1.15

Jumlah Murid Sekolah Dasar Menurut Kecamatan dan Kelompok umur di Kabupaten Timor Tengah Selatan, 2019/2020

Number of Students of Primary School by Subdistrict and Age Group in Timor Tengah Selatan Regency, 2019/2020

Kecamatan Subdistrict	SD/Primary School		
	Kelompok Umur/Age Group		
	<7	7-12	>12
(1)	(2)	(3)	(4)
1. Molo Utara	173	2 539	329
2. Fatumnasi	61	706	134
3. Tobu	61	1 196	177
4. Nunbena	39	609	89
5. Mollo Selatan	75	1 306	95
6. Polen	66	1 396	159
7. Mollo Barat	50	777	127
8. Mollo Tengah	42	866	80
9. Kota Soe	303	4 940	143
10. Amanuban Barat	168	2 864	173
11. Batu Putih	71	1 560	123
12. Kwatnana	107	2 369	209
13. Amanuban Selatan	166	3 524	339
14. Noebeba	63	1 317	184
15. Kuanfatu	121	2 166	267
16. Kualin	113	2 522	413
17. Amanuban Tengah	104	1 947	94
18. Kolbano	113	2 228	144
19. Oenino	63	1 272	135
20. Amanuban Timur	100	1 648	186
21. Fautmolo	40	908	221
22. Fatukopa	44	783	166
23. Kie	86	2 509	218
24. Kot'olin	21	1 192	189
25. Amanatun Selatan	105	2 360	278
26. Boking	42	1 095	159
27. Nunkolo	104	1 689	240
28. Noebana	21	607	93
29. Santian	40	768	79
30. Amanatun Utara	100	1 928	318
31. Toianas	113	1 243	272
32. Kokbaun	15	397	65
Timor Tengah Selatan	2 790	53 231	5 898

Catatan/Note: -

Sumber/Source: Dinas Pendidikan dan Kebudayaan Kabupaten Timor Tengah Selatan/Public Education and Cultural Service of Timor Tengah Selatan Regency/Data

Tabel 4.1.16 Jumlah Murid Sekolah Dasar yang Putus Sekolah dan Mengulang Menurut Kecamatan di Kabupaten Timor Tengah Selatan, 2019/2020
Number of Dropout and Repeat Class Students of Primary School by Subdistrict in Timor Tengah Selatan Regency, 2019/2020

Kecamatan Subdistrict	Putus Sekolah Dropout	Mengulang Kelas Repeat Class
(1)	(2)	(3)
1. Molo Utara	1	2
2. Fatumnasi	1	2
3. Tobu	1	4
4. Nunbena	1	2
5. Mollo Selatan	1	1
6. Polen	1	2
7. Mollo Barat	1	5
8. Mollo Tengah	1	2
9. Kota Soe	1	3
10. Amanuban Barat	2	2
11. Batu Putih	2	1
12. Kwatnana	1	2
13. Amanuban Selatan	1	2
14. Noebeba	1	1
15. Kuanfatu	3	3
16. Kualin	1	4
17. Amanuban Tengah	0	4
18. Kolbano	1	4
19. Oenino	1	5
20. Amanuban Timur	2	4
21. Fautmolo	1	2
22. Fatukopa	2	4
23. Kie	3	5
24. Kot'olin	2	9
25. Amanatun Selatan	3	4
26. Bokong	2	4
27. Nunkolo	1	3
28. Noebana	2	1
29. Santian	2	1
30. Amanatun Utara	2	1
31. Toianas	1	3
32. Kokbaun	1	3
Timor Tengah Selatan	46	95

Catatan/Note: -

Sumber/Source: Dinas Pendidikan dan Kebudayaan Kabupaten Timor Tengah Selatan/*Public Education and Cultural Service of Timor Tengah Selatan RegencyData*

Tabel
Table 4.1.17

Persentase Penduduk Berumur 5 Tahun ke Atas Menurut Status Pendidikan dan Jenis Kelamin di Kabupaten Timor Tengah Selatan, 2020
Percentage Population Age 5 Years Old and Over by Education Status and Sex in Timor Tengah Selatan Regency, 2020

Status Pendidikan <i>Education Status</i>	Laki-Laki <i>Male</i>	Perempuan <i>Female</i>	Jumlah <i>Total</i>
(1)	(2)	(3)	(4)
Tidak/belum pernah bersekolah <i>Never/Not Yet Attended School</i>	11,35	12,10	11,73
Masih SD Sederajat <i>Primary School</i>	18,10	16,73	17,41
Masih SMP Sederajat <i>Junior High School</i>	6,57	5,78	6,17
Masih SMA Sederajat <i>Senior High School</i>	4,23	5,71	4,97
Masih Perguruan Tinggi <i>Diploma/University</i>	0,91	1,32	1,12
Tidak bersekolah lagi <i>Not Attending Again</i>	58,84	58,37	58,60
Jumlah/Total	100,00	100,00	100,00

Catatan/Note: -

Sumber/Source: BPS, Survei Sosial Ekonomi Nasional (Susenas)/BPS-Statistics Indonesia, National Socioeconomic Survey

Tabel
Table 4.1.18**Persentase Penduduk Berumur 7-24 Tahun Menurut Status Pendidikan di Kabupaten Timor Tengah Selatan, 2020**
Percentage of Population Age 7-24 Years Old by Education Status in Timor Tengah Selatan Regency, 2020

Status Pendidikan Education Status	Jumlah Total
(1)	(4)
Tidak/belum pernah bersekolah <i>Never/Not Yet Attended School</i>	1,36
Masih SD Sederajat <i>Primary School</i>	41,35
Masih SMP Sederajat <i>Junior High School</i>	15,93
Masih SMA Sederajat <i>Senior High School</i>	12,84
Masih Perguruan Tinggi <i>Diploma/University</i>	2,10
Tidak bersekolah lagi <i>Not Attending Again</i>	26,42
Jumlah/Total	100,00

Catatan/Note: -

Sumber/Source: BPS, Survei Sosial Ekonomi Nasional (Susenas)/BPS-Statistics Indonesia, National Socioeconomic Survey

Tabel
Table 4.1.19

**Persentase Penduduk Berumur 15 Tahun ke Atas Menurut
Ijazah Tertinggi Yang Dimiliki di Kabupaten Timor Tengah
Selatan, 2020**
*Percentage Population Age 15 Years Old and Over by Highest
Degree in Timor Tengah Selatan Regency, 2020*

Ijazah Tertinggi Graduated School	Jumlah Total
(1)	(2)
Tidak Punya Ijazah SD <i>Without Diploma</i>	30,97
SD Sederajat <i>Primary School</i>	25,40
SMP Sederajat <i>Junior High School</i>	20,37
SMA Sederajat <i>Senior High School</i>	17,04
Diploma I/II	0,01
Diploma III	0,92
Diploma IV/S1 <i>Bachelor Degree</i>	5,17
S2 <i>Master Degree</i>	0,12
S3 <i>Doctoral Degree</i>	0,00
Jumlah/Total	100,00

Catatan/Note: -

Sumber/Source: BPS, Survei Sosial Ekonomi Nasional (Susenas)/BPS-Statistics Indonesia, National Socioeconomic Survey

Tabel
Table 4.1.20**Angka Partisipasi Sekolah (APS) Penduduk Berumur 5-24 Tahun ke Atas Menurut Jenis Kelamin di Kabupaten Timor Tengah Selatan, 2020**
School Enrollment Rate of Population Age 5-24 Years Old by Sex in Timor Tengah Selatan Regency, 2020

Jenjang Usia Age Level	Laki-Laki Male	Perempuan Female	Jumlah Total
(1)	(2)	(3)	(4)
APS 5-6	21,5	27,15	23,74
APS 7-12	98,00	99,05	98,50
APS 13-15	88,09	97,37	92,61
APS 16-18	67,15	74,73	71,29
APS 19-24	21,50	27,15	23,74

Catatan/Note: -

Sumber/Source: BPS, Survei Sosial Ekonomi Nasional (Susenas)/BPS-Statistics Indonesia, National Socioeconomic Survey

Tabel
Table 4.1.21

Angka Partisipasi Murni (APM) Penduduk Berumur 7-24 Tahun Menurut Jenjang Pendidikan dan Jenis Kelamin di Kabupaten Timor Tengah Selatan, 2020
Net Enrollment Rate of Population Age 7-24 Years Old by Educational Level and Sex in Timor Tengah Selatan Regency, 2020

Jenjang Pendidikan <i>Educational Level</i>	Laki-Laki <i>Male</i>	Perempuan <i>Female</i>	Jumlah <i>Total</i>
(1)	(2)	(3)	(4)
SD Sederajat <i>Primary School</i>	94,54	97,86	96,00
SMP Sederajat <i>Junior High School</i>	65,00	68,08	69,82
SMA Sederajat <i>Senior High School</i>	44,70	60,43	54,09
Perguruan Tinggi <i>University</i>

Catatan/Note: -

Sumber/Source: BPS, Survei Sosial Ekonomi Nasional (Susenas)/BPS-Statistics Indonesia, National Socioeconomic Survey

Tabel
Table 4.1.22**Persentase Penduduk Berumur 15 Tahun ke Atas Menurut Kemampuan Membaca dan Menulis Per Jenis Kelamin di Kabupaten Timor Tengah Selatan, 2020**
Percentage of Population Age 15 Years Old and Over by Literacy Per Sex in Timor Tengah Selatan Regency, 2020

Kecamatan <i>Subdistrict</i>	Laki-Laki <i>Male</i>	Perempuan <i>Female</i>	Jumlah <i>Total</i>
(1)	(2)	(3)	(4)
Huruf Latin <i>Latin Font</i>			
Dapat Membaca dan Menulis <i>Literate</i>	89,99	87,66	88,77
Tidak Dapat Membaca dan Menulis <i>Illiterate</i>	10,01	12,34	11,23
Jumlah <i>Total</i>	100,00	100,00	100,00
Huruf Arab <i>Arabic Font</i>			
Dapat Membaca dan Menulis <i>Literate</i>	1,83	0,83	1,31
Tidak Dapat Membaca dan Menulis <i>Illiterate</i>	98,17	99,17	98,69
Jumlah <i>Total</i>	100,00	100,00	100,00
Huruf Latin <i>Other Font</i>			
Dapat Membaca dan Menulis <i>Literate</i>	0,08	0,31	0,20
Tidak Dapat Membaca dan Menulis <i>Illiterate</i>	99,92	99,69	99,80
Jumlah <i>Total</i>	100,00	100,00	100,00

Catatan/Note: -

Sumber/Source: BPS, Survei Sosial Ekonomi Nasional (Susenas)/BPS-Statistics Indonesia, National Socioeconomic Survey

4.2 KESEHATAN HEALTH

Tabel 4.2.1 Jumlah Desa¹/Kelurahan Yang Memiliki Sarana Kesehatan Menurut Kecamatan di Kabupaten Timor Tengah Selatan, 2018–2020
Number of Villages¹ Having Health Facilities by Subdistrict in Timor Tengah Selatan Regency, 2018–2020

Kecamatan Subdistrict	Rumah Sakit Hospital		
	2018	2019	2020
(1)	(2)	(3)	(4)
1. Molo Utara	-	-	-
2. Fatumnasi	-	-	-
3. Tobu	-	-	-
4. Nunbena	-	-	-
5. Mollo Selatan	-	-	-
6. Polen	-	-	-
7. Mollo Barat	-	-	-
8. Mollo Tengah	-	-	-
9. Kota Soe	2	2	3
10. Amanuban Barat	-	-	-
11. Batu Putih	-	-	-
12. Kwatnana	-	-	-
13. Amanuban Selatan	-	-	-
14. Noebeba	-	-	-
15. Kuanfatu	-	-	-
16. Kualin	-	-	-
17. Amanuban Tengah	-	-	-
18. Kolbano	-	-	-
19. Oenino	-	-	-
20. Amanuban Timur	-	-	-
21. Fautmolo	-	-	-
22. Fatukopa	-	-	-
23. Kie	-	-	-
24. Kot'olin	-	-	-
25. Amanatun Selatan	-	-	-
26. Boking	-	-	2
27. Nunkolo	-	-	-
28. Noebana	-	-	-
29. Santian	-	-	-
30. Amanatun Utara	-	-	-
31. Toianas	-	-	-
32. Kokbaun	-	-	-
Timor Tengah Selatan	2	2	5

Lanjutan Tabel/*Continued Table 4.2.1*

Kecamatan <i>Subdistrict</i>	Rumah Sakit Bersalin <i>Maternity Hospital</i>		
	2018	2019	2020
(1)	(5)	(6)	(7)
1. Molo Utara	-	-	-
2. Fatumnasi	-	-	-
3. Tobu	-	-	-
4. Nunbena	-	-	-
5. Mollo Selatan	-	-	-
6. Polen	-	-	-
7. Mollo Barat	-	-	-
8. Mollo Tengah	-	-	-
9. Kota Soe	-	-	-
10. Amanuban Barat	-	-	-
11. Batu Putih	-	-	-
12. Kwatnana	-	-	-
13. Amanuban Selatan	-	-	-
14. Noebeba	-	-	-
15. Kuanfatu	-	-	-
16. Kualin	-	-	-
17. Amanuban Tengah	-	-	-
18. Kolbano	-	-	-
19. Oenino	-	-	-
20. Amanuban Timur	-	-	-
21. Fautmolo	-	-	-
22. Fatukopa	-	-	-
23. Kie	-	-	-
24. Kot'olin	-	-	-
25. Amanatun Selatan	-	-	-
26. Boking	-	-	-
27. Nunkolo	-	-	-
28. Noebana	-	-	-
29. Santian	-	-	-
30. Amanatun Utara	-	-	-
31. Toianas	-	-	-
32. Kokbaun	-	-	-
Timor Tengah Selatan	-	-	-

Lanjutan Tabel/*Continued Table* 4.2.1

Kecamatan <i>Subdistrict</i>	Poliklinik <i>Polyclinic</i>		
	2018	2019	2020
(1)	(8)	(9)	(10)
1. Molo Utara	1	1	1
2. Fatumnasi	-	-	-
3. Tobu	-	-	-
4. Nunbena	-	-	-
5. Mollo Selatan	-	-	-
6. Polen	-	-	-
7. Mollo Barat	-	-	-
8. Mollo Tengah	-	-	-
9. Kota Soe	2	1	1
10. Amanuban Barat	-	1	-
11. Batu Putih	-	-	-
12. Kuatnana	-	-	-
13. Amanuban Selatan	1	-	-
14. Noebeba	-	-	-
15. Kuanfatu	-	-	-
16. Kualin	-	-	-
17. Amanuban Tengah	1	-	-
18. Kolbano	-	-	-
19. Oenino	-	-	-
20. Amanuban Timur	-	-	-
21. Fautmolo	-	-	-
22. Fatukopa	-	-	-
23. Kie	-	-	-
24. Kot'olin	-	-	-
25. Amanatun Selatan	1	1	1
26. Boking	-	-	-
27. Nunkolo	-	-	-
28. Noebana	1	-	-
29. Santian	-	-	-
30. Amanatun Utara	-	-	-
31. Toianas	-	-	-
32. Kokbaun	-	-	-
Timor Tengah Selatan	7	4	3

Lanjutan Tabel/Continued Table 4.2.1

Kecamatan Subdistrict	Puskesmas Public Health Center		
	2018	2019	2020
(1)	(11)	(12)	(13)
1. Molo Utara	1	2	2
2. Fatumnasi	1	1	1
3. Tobu	1	1	1
4. Nunbena	1	1	1
5. Mollo Selatan	2	1	1
6. Polen	2	2	2
7. Mollo Barat	1	1	1
8. Mollo Tengah	1	1	1
9. Kota Soe	1	1	-
10. Amanuban Barat	1	1	1
11. Batu Putih	2	1	1
12. Kwatnana	1	1	1
13. Amanuban Selatan	2	2	2
14. Noebeba	1	1	1
15. Kuanfatu	1	1	1
16. Kualin	3	-	1
17. Amanuban Tengah	1	1	1
18. Kolbano	2	2	2
19. Oenino	1	1	1
20. Amanuban Timur	1	1	1
21. Fautmolo	1	1	1
22. Fatukopa	-	1	1
23. Kie	2	1	1
24. Kot'olin	1	-	1
25. Amanatun Selatan	1	2	1
26. Boking	1	1	1
27. Nunkolo	1	1	1
28. Noebana	1	1	1
29. Santian	1	1	1
30. Amanatun Utara	1	1	1
31. Toianas	1	1	1
32. Kokbaun	1	1	1
Timor Tengah Selatan	39	35	35

Lanjutan Tabel/*Continued Table* 4.2.1

Kecamatan Subdistrict	Puskesmas Pembantu Subsidiary of Public Health Center		
	2018	2019	2020
(1)	(14)	(15)	(16)
1. Molo Utara	3	1	1
2. Fatumnasi	1	2	2
3. Tobu	2	1	2
4. Nunbena	1	1	1
5. Mollo Selatan	1	1	1
6. Polen	1	-	1
7. Mollo Barat	3	1	1
8. Mollo Tengah	1	1	1
9. Kota Soe	2	1	1
10. Amanuban Barat	2	2	2
11. Batu Putih	-	1	1
12. Kwatnana	-	-	-
13. Amanuban Selatan	3	1	1
14. Noebeba	2	3	4
15. Kuanfatu	3	1	1
16. Kualin	3	2	3
17. Amanuban Tengah	1	-	-
18. Kolbano	5	4	4
19. Oenino	2	1	1
20. Amanuban Timur	-	2	2
21. Fautmolo	-	2	1
22. Fatukopa	-	-	-
23. Kie	2	1	1
24. Kot'olin	-	-	2
25. Amanatun Selatan	-	-	-
26. Boking	-	-	-
27. Nunkolo	2	1	2
28. Noebana	1	1	1
29. Santian	1	2	1
30. Amanatun Utara	1	2	1
31. Toianas	2	2	2
32. Kokbaun	-	-	-
Timor Tengah Selatan	45	37	41

Lanjutan Tabel/Continued Table 4.2.1

Kecamatan Subdistrict (1)	Apotek Pharmacy		
	2018 (17)	2019 (18)	2020 (19)
1. Molo Utara	-	-	-
2. Fatumnasi	-	-	-
3. Tobu	-	-	-
4. Nunbena	-	-	-
5. Mollo Selatan	-	-	-
6. Polen	-	-	-
7. Mollo Barat	-	-	-
8. Mollo Tengah	-	-	-
9. Kota Soe	5	6	7
10. Amanuban Barat	-	-	1
11. Batu Putih	-	-	-
12. Kwatnana	-	-	-
13. Amanuban Selatan	-	-	-
14. Noebeba	-	-	-
15. Kuanfatu	-	-	-
16. Kualin	-	-	-
17. Amanuban Tengah	1	2	2
18. Kolbano	-	-	-
19. Oenino	-	-	-
20. Amanuban Timur	-	-	-
21. Fautmolo	-	-	-
22. Fatukopa	-	-	-
23. Kie	-	-	-
24. Kot'olin	-	-	-
25. Amanatun Selatan	-	-	-
26. Boking	-	-	-
27. Nunkolo	-	-	-
28. Noebana	-	-	-
29. Santian	-	-	-
30. Amanatun Utara	-	-	-
31. Toianas	-	-	-
32. Kokbaun	-	-	-
Timor Tengah Selatan	6	8	10

Catatan/Note: ¹ Desa pada tabel ini termasuk Unit Permukiman Transmigrasi (UPT) yang masih dibina oleh kementerian terkait dan nagari di Provinsi Sumatera Barat/Villages in this table include Transmigration Settlement Unit which is still fostered by the relevant ministries and the nagari in the Province of Sumatera Barat

Sumber/Source: BPS, Pendataan Potensi Desa (Podes)/BPS-Statistics Indonesia, Village Potential Data Collecting

Tabel
Table 4.2.2**Jumlah Tenaga Kesehatan Menurut Kecamatan di
Kabupaten Timor Tengah Selatan, 2019**
*Number of Health Personnel by Subdistrict in Timor Tengah
Selatan Regency, 2019*

Kecamatan Subdistrict	Tenaga Kesehatan Health Personnel				
	Dokter Doctor	Perawat Nurse	Bidan Midwife	Farmasi Pharmaceutical	Ahli Gizi Nutritionist
(1)	(2)	(3)	(4)	(5)	(6)
1. Molo Utara	1	7	14	2	3
2. Fatumnasi	1	4	5	-	2
3. Tobu	1	2	6	1	1
4. Nunbena	-	4	2	2	1
5. Mollo Selatan	2	4	7	1	2
6. Polen	1	5	10	2	1
7. Mollo Barat	-	3	2	-	1
8. Mollo Tengah	1	5	8	2	2
9. Kota Soe	3	7	10	1	4
10. Amanuban Barat	1	4	11	1	2
11. Batu Putih	1	4	6	-	1
12. Kwatnana	1	4	7	2	2
13. Amanuban Selatan	2	5	12	1	3
14. Noebeba	1	2	7	1	-
15. Kuanfatu	2	5	8	1	1
16. Kualin	1	3	8	-	1
17. Amanuban Tengah	2	5	7	-	2
18. Kolbano	2	7	7	1	1
19. Oenino	-	6	3	-	1
20. Amanuban Timur	-	3	5	1	1
21. Fautmolo	-	3	4	1	-
22. Fatukopa	-	2	1	-	-
23. Kie	1	5	5	1	-
24. Kot'olin	-	2	2	-	-
25. Amanatun Selatan	-	6	6	1	2
26. Boking	1	3	4	1	1
27. Nunkolo	-	4	3	1	2
28. Noebana	-	3	4	-	1
29. Santian	-	3	4	-	1
30. Amanatun Utara	1	4	3	2	-
31. Toianas	-	1	-	-	1
32. Kokbaun	1	2	2	1	-
Timor Tengah Selatan	27	127	183	27	40

Catatan/Note: -

Sumber/Source: Dinas Kesehatan Kabupaten Timor Tengah Selatan/Public Health Service of Timor Tengah Selatan Regency

Tabel 4.2.3 Jumlah Fasilitas Kesehatan Menurut Kecamatan di Kabupaten Timor Tengah Selatan, 2018–2019
Number of Health Facilities by Subdistrict in Timor Tengah Selatan Regency, 2018-2019

Kecamatan Subdistrict	Rumah Sakit Umum General Hospital		Rumah Sakit Khusus Special Hospital		Rumah Sakit Bersalin/Rumah Bersalin Maternity Hospital		Puskesmas Public Health Center	
	2018	2019	2018	2019	2018	2019	2018	2019
(1)	(2)	(3)	(4)	(5)	(6)	(7)	(8)	(9)
1. Molo Utara	-	-	-	-	-	-	2	2
2. Fatumnasi	-	-	-	-	-	-	1	1
3. Tobu	-	-	-	-	-	-	1	1
4. Nunbena	-	-	-	-	-	-	1	1
5. Mollo Selatan	-	-	-	-	-	-	1	1
6. Polen	-	-	-	-	-	-	2	2
7. Mollo Barat	-	-	-	-	-	-	1	1
8. Mollo Tengah	-	-	-	-	-	-	1	1
9. Kota Soe	2	2	-	-	11	11	1	1
10. Amanuban Barat	-	-	-	-	-	-	1	1
11. Batu Putih	-	-	-	-	-	-	1	1
12. Kuantana	-	-	-	-	-	-	1	1
13. Amanuban Selatan	-	-	-	-	-	-	2	2
14. Noebeba	-	-	-	-	-	-	1	1
15. Kuanfatu	-	-	-	-	-	-	1	1
16. Kualin	-	-	-	-	-	-	1	1
17. Amanuban Tengah	-	-	-	-	-	-	1	1
18. Kolbano	-	-	-	-	-	-	2	2
19. Oenino	-	-	-	-	-	-	1	1
20. Amanuban Timur	-	-	-	-	-	-	1	1
21. Fautmolo	-	-	-	-	-	-	1	1
22. Fatukopa	-	-	-	-	-	-	1	1
23. Kie	-	-	-	-	-	-	1	1
24. Kot'olin	-	-	-	-	-	-	1	1
25. Amanatun Selatan	-	-	-	-	-	-	1	1
26. Boking	-	-	-	-	-	-	1	1
27. Nunkolo	-	-	-	-	-	-	1	1
28. Noebana	-	-	-	-	-	-	1	1
29. Santian	-	-	-	-	-	-	1	1
30. Amanatun Utara	-	-	-	-	-	-	1	1
31. Toianas	-	-	-	-	-	-	1	1
32. Kokbaun	-	-	-	-	-	-	1	1
Timor Tengah Selatan	2	2	-	-	11	11	36	36

Lanjutan Tabel/Continued Table 4.2.3

Kecamatan Subdistrict	Klinik/Balai Kesehatan Clinic/Health Center		Posyandu Maternal & Child Health Center		Polindes Village Maternity	
	2018	2019	2018	2019	2018	2019
(1)	(10)	(11)	(12)	(13)	(14)	(15)
1. Molo Utara	-	-	48	48	2	2
2. Fatumnasi	-	-	14	14	1	1
3. Tobu	-	-	16	16	3	3
4. Nunbena	-	-	14	14	1	1
5. Mollo Selatan	-	-	19	19	6	6
6. Polen	-	-	35	35	4	4
7. Mollo Barat	-	-	13	13	2	2
8. Mollo Tengah	-	-	18	18	6	6
9. Kota Soe	2	2	35	35	1	1
10. Amanuban Barat	-	-	33	33	3	3
11. Batu Putih	-	-	21	21	4	4
12. Kuantnana	-	-	27	27	5	5
13. Amanuban Selatan	-	-	39	39	7	7
14. Noebeba	-	-	28	28	3	3
15. Kuanfatu	-	-	39	39	3	3
16. Kualin	-	-	31	31	1	1
17. Amanuban Tengah	-	-	32	32	6	6
18. Kolbano	-	-	37	37	1	1
19. Oenino	-	-	21	21	1	1
20. Amanuban Timur	-	-	33	33	4	4
21. Fautmolo	-	-	17	17	1	1
22. Fatukopa	-	-	14	14	1	1
23. Kie	-	-	39	39	4	4
24. Kot'olin	-	-	30	30	-	-
25. Amanatun Selatan	-	-	45	45	7	7
26. Boking	-	-	22	22	3	3
27. Nunkolo	-	-	31	31	1	1
28. Noebana	-	-	14	14	2	2
29. Santian	-	-	17	17	1	1
30. Amanatun Utara	-	-	27	27	-	-
31. Toianas	-	-	30	30	-	-
32. Kokbaun	-	-	8	8	-	-
Timor Tengah Selatan	2	2	847	847	34	34

Catatan/Note: -

Sumber/Source: Dinas Kesehatan Kabupaten Timor Tengah Selatan/Public Health Service of Timor Tengah Selatan Regency

Tabel
Table 4.2.4**Jumlah Dokter Spesialis, Dokter Umum dan Dokter Gigi Menurut Sarana Pelayanan Kesehatan di Kabupaten Timor Tengah Selatan, 2019**
Number of Specialist Doctor, and Dentist by Health Services in Timor Tengah Selatan Regency, 2019

Status Pelayanan Kesehatan <i>Health Service</i>	Dokter <i>Doctor</i>		
	Dokter Spesialis <i>Specialist Doctor</i>	Dokter Umum <i>Public Doctor</i>	Dokter Gigi <i>Dentist</i>
(1)	(2)	(3)	(4)
Puskesmas <i>Public Health Center</i>	-	23	4
Rumah Sakit <i>Hospital</i>	9	11	3
Institusi Diknakes/Diklat <i>Health Personnel Institution/Training</i>	-	2	-
Sarana Kesehatan Lain <i>Other Health Center</i>	-	-	-
Dinas Kesehatan <i>Public Health Service</i>	-	-	1
Timor Tengah Selatan	9	36	8

Catatan/Note: -

Sumber/Source: Dinas Kesehatan Kabupaten Timor Tengah Selatan/*Public Health Service of Timor Tengah Selatan Regency*

Tabel
Table 4.2.5

Jumlah Balita Yang Pernah Mendapat Imunisasi dan Jenis Imunisasi Menurut Kecamatan di Kabupaten Timor Tengah Selatan, 2019

Number of Health Facilities by Subdistrict in Timor Tengah Selatan Regency, 2019

Kecamatan Subdistrict	Jenis Imunisasi Immunization Type			
	BCG BCG	DPT dan HB DPT and HB	Polio 4a Polio 4a	Campak Measles
(1)	(2)	(3)	(4)	(5)
1. Molo Utara	834	669	793	828
2. Fatumnasi	114	150	125	155
3. Tobu	169	156	139	175
4. Nunbena	121	133	130	141
5. Mollo Selatan	368	434	369	339
6. Polen	291	349	343	337
7. Mollo Barat	156	197	200	209
8. Mollo Tengah	147	165	128	156
9. Kota Soe	827	977	808	1 058
10. Amanuban Barat	624	596	578	580
11. Batu Putih	321	345	343	373
12. Kuantana	389	480	433	470
13. Amanuban Selatan	627	810	663	621
14. Noebeba	186	335	273	331
15. Kuanfatu	434	441	470	558
16. Kualin	433	529	478	558
17. Amanuban Tengah	428	406	402	403
18. Kolbano	423	547	503	535
19. Oenino	227	251	223	210
20. Amanuban Timur	270	334	298	270
21. Fautmolo	128	220	184	204
22. Fatukopa	140	146	149	142
23. Kie	411	570	406	557
24. Kot'olin	247	293	269	261
25. Amanatun Selatan	219	196	190	189
26. Boking	260	280	238	210
27. Nunkolo	305	307	302	303
28. Noebana	98	123	126	137
29. Santian	181	179	179	182
30. Amanatun Utara	246	376	290	521
31. Toianas	262	317	323	353
32. Kokbaun	76	117	101	91
Timor Tengah Selatan	9 962	11 428	10 456	11 457

Catatan/Note: -

Sumber/Source: Dinas Kesehatan Kabupaten Timor Tengah Selatan/Public Health Service of Timor Tengah Selatan Regency

Tabel 4.2.6 15 Besar Penyakit Rawat Inap RSUD di Kabupaten Timor Tengah Selatan, 2019
Table 4.2.6 **Fifteen Most Prevalent Diseases of Inpatient in Regional Public Hospital of Timor Tengah Selatan Regency, 2019**

Kecamatan Subdistrict	Jumlah Kasus Number of Case	Persentase Percentage
(1)	(2)	(3)
1. Paru-paru Basah <i>Pneumonia</i>	303	18,40
2. Demam Berdarah <i>Dengue Fever</i>	269	16,30
3. Anemia <i>Anemia</i>	224	13,60
4. Hipertensi <i>Hypertension</i>	174	10,60
5. Penyakit jantung <i>Heart Disease</i>	155	9,40
6. Dispepsia <i>Dyspepsia</i>	92	5,60
7. Luka Kecelakaan <i>Accidental Vulnus</i>	64	3,90
8. Gagal Ginjal <i>Kidney Failure</i>	63	3,80
9. Penyakit Paru Obstruktif Kronis (PPOK) <i>Chronic Obstructive</i>	60	3,60
10. Diabetes Melitus <i>Diabetes Melitus</i>	58	3,50
11. TB Paru <i>Lung TB</i>	47	2,90
12. Radang Perut <i>Gastritis</i>	42	2,60
13. Gangguan Endokrin <i>Endocrine Disorders</i>	36	2,20
14. Infeksi Saluran Kencing <i>Urinary Tract Infection</i>	35	2,10
15. Malnutrisi <i>Malnutrition</i>	24	1,50

Catatan/Note: -

Sumber/Source: Dinas Kesehatan Kabupaten Timor Tengah Selatan/*Public Health Service of Timor Tengah Selatan Regency*

Tabel
Table 4.2.7**10 Besar Penyakit Rawat Jalan RSUD di Kabupaten Timor Tengah Selatan, 2019**
Ten Most Prevalent Diseases of Outpatient in Regional Public Hospital of Timor Tengah Selatan Regency, 2019

Kecamatan Subdistrict	Jumlah Kasus Number of Case	Persentase Percentage
(1)	(2)	(3)
1. Hipertensi Esensial <i>Essential Hypertension</i>	1 085	20,10
2. Infeksi Saluran Pernapasan (ISPA) <i>Respiratory Tract Infection (ISPA)</i>	980	18,20
3. TB Paru <i>Lung TB</i>	865	16,10
4. Dispepsia <i>Dyspepsi</i>	684	12,70
5. Bronkitis dan Penyakit Paru <i>Bronchitis and Lung Disease</i>	542	10,10
6. Hipertensi <i>Hypertensi</i>	428	7,90
7. Pneumonia <i>Pneumonia</i>	370	6,90
8. Gagal Ginjal <i>Kidney Failure</i>	238	4,40
9. Diabetes Melitus <i>Diabetes Melitus</i>	110	2,00
10. Demam <i>Observasi Febris</i>	83	1,50

Catatan/Note: -

Sumber/Source: Dinas Kesehatan Kabupaten Timor Tengah Selatan/*Public Health Service of Timor Tengah Selatan Regency*

Tabel 4.2.8 15 Besar Penyakit Rawat Inap Puskesmas di Kabupaten Timor Tengah Selatan, 2019
Table *Fifteen Most Prevalent Diseases of Inpatient in Community Health Center of Timor Tengah Selatan Regency, 2019*

Kecamatan Subdistrict	Jumlah Kasus Number of Case	Persentase Percentage
(1)	(2)	(3)
1. Persalinan <i>Childbirth</i>	4 371	83,50
2. Dispepsia <i>Dyspepsia</i>	143	2,70
3. Demam <i>Observasi Febris</i>	132	2,50
4. Radang Perut <i>Gastritis</i>	130	2,50
5. Gravida (Inpartus & Partus) <i>Gravida (Inpartus & Partus)</i>	98	1,90
6. Gastroenteritis (GEA) <i>Gastroenteritis (GEA)</i>	72	1,40
7. Demam Berdarah gr 1 <i>Dengue Fever gr 1</i>	69	1,30
8. Hipertensi <i>Hypertensi</i>	47	0,90
9. Radang Usus Besar <i>Appendicitis</i>	33	0,60
10. Diare <i>Dhiarra</i>	31	0,60
11. Paru-paru Basah <i>Pneumonia</i>	29	0,60
12. Keracunan Makanan <i>Food Poisoning</i>	28	0,50
13. Asma Bronchilae <i>Bronchiale Asthma</i>	22	0,40
14. Broncho Pneumonia Bera <i>Broncho Weight Pneumonia</i>	15	0,30
15. Sakit Kepala <i>Chepalagia</i>	13	0,20

Catatan/Note: -

Sumber/Source: Dinas Kesehatan Kabupaten Timor Tengah Selatan/*Public Health Service of Timor Tengah Selatan Regency*

Tabel
Table 4.2.9**13 Besar Penyakit Rawat Jalan Puskesmas di Kabupaten Timor Tengah Selatan, 2019**
Thirteen Most Prevalent Diseases of Outpatient in in Community Health Center of Timor Tengah Selatan Regency, 2019

Kecamatan Subdistrict	Jumlah Kasus Number of Case	Persentase Percentage
(1)	(2)	(3)
1. Infeksi Saluran Pernapasan <i>Severe Accute Respiratory Syndrom</i>	61 751	35,20
2. Sakit Kepala <i>Myalgia</i>	20 609	11,70
3. Dispepsia <i>Dyspepsia</i>	14 823	8,40
4. Demam <i>Observasi Febris</i>	13 091	7,50
5. Nyeri <i>Chepalgia</i>	10 311	5,90
6. Diare <i>Dhiarrea</i>	9 468	5,40
7. Batuk <i>Cough</i>	9 459	5,40
8. Penyakit Kulit Alergi <i>Allergic Skin Disease</i>	9 081	5,20
9. Hipertensi <i>Hypertension</i>	7 742	4,40
10. Penyakit Kulit <i>Dermatitis</i>	7 480	4,30
11. Radang Sendi <i>Rheumatoid Arthritis</i>	4 143	2,40
12. Flu Biasa <i>Common Cold</i>	4 100	2,30
13. Faringitis <i>Pharyngitis</i>	3 570	2,00

Catatan/Note: -

Sumber/Source: Dinas Kesehatan Kabupaten Timor Tengah Selatan/*Public Health Service of Timor Tengah Selatan Regency*

Tabel
Table 4.2.10**Jumlah Bayi Lahir, Bayi Ditimbang dan Bayi Berat Badan Lahir Rendah (BBLR) Menurut Kecamatan di Kabupaten Timor Tengah Selatan, 2019**
Number of Health Facilities by Subdistrict in Timor Tengah Selatan Regency, 2019

Kecamatan Subdistrict	Bayi Lahir Baby Born	Ditimbang Weighed	BBLR LBWB
(1)	(2)	(3)	(4)
1. Molo Utara	486	486	35
2. Fatumnasi	119	91	4
3. Tobu	179	169	57
4. Nunbena	102	102	6
5. Mollo Selatan	355	343	20
6. Polen	353	353	55
7. Mollo Barat	145	130	8
8. Mollo Tengah	176	176	14
9. Kota Soe	2 021	2 013	150
10. Amanuban Barat	522	522	31
11. Batu Putih	314	314	16
12. Kuantnana	367	357	29
13. Amanuban Selatan	625	625	33
14. Noebeba	248	248	25
15. Kuanfatu	229	229	22
16. Kualin	458	458	16
17. Amanuban Tengah	370	370	47
18. Kolbano	412	412	33
19. Oenino	214	214	28
20. Amanuban Timur	387	387	29
21. Fautmolo	125	115	6
22. Fatukopa	78	56	21
23. Kie	430	430	44
24. Kot'olin	204	204	4
25. Amanatun Selatan	296	279	50
26. Boking	230	230	19
27. Nunkolo	295	295	8
28. Noebana	101	101	17
29. Santian	150	150	6
30. Amanatun Utara	318	318	30
31. Toianas	288	288	59
32. Kokbaun	64	64	11
Timor Tengah Selatan	10 661	10 529	933

Catatan/Note: -

Sumber/Source: Dinas Kesehatan Kabupaten Timor Tengah Selatan/Public Health Service of Timor Tengah Selatan Regency

Tabel
Table 4.2.11

Jumlah Ibu Hamil Melakukan Kunjungan K1 dan Kunjungan K4 Menurut Kecamatan di Kabupaten Timor Tengah Selatan, 2019
Number of Pregnant Mother, First and Fourth Visits of Antenatal Care by Subdistrict in Timor Tengah Selatan Regency, 2019

Kecamatan Subdistrict	Jumlah Ibu Hamil Number of Pregnant Mother	Melakukan Kunjungan K1 First Antenatal Visit	Melakukan Kunjungan K4 Fourth Antenatal Visit
(1)	(2)	(3)	(4)
1. Molo Utara	734	579	542
2. Fatumnasi	205	125	89
3. Tobu	297	192	169
4. Nunbena	157	119	102
5. Mollo Selatan	471	361	335
6. Polen	432	380	346
7. Mollo Barat	233	165	145
8. Mollo Tengah	223	192	176
9. Kota Soe	1 583	1 683	1 583
10. Amanuban Barat	679	691	522
11. Batu Putih	380	323	314
12. Kwatnana	474	414	334
13. Amanuban Selatan	740	728	673
14. Noebeba	350	280	255
15. Kuanfatu	299	298	225
16. Kualin	646	563	439
17. Amanuban Tengah	469	372	338
18. Kolbano	577	457	396
19. Oenino	329	231	214
20. Amanuban Timur	535	426	370
21. Fautmolo	230	146	109
22. Fatukopa	155	87	58
23. Kie	660	482	430
24. Kot'olin	350	241	224
25. Amanatun Selatan	549	341	296
26. Boking	309	253	230
27. Nunkolo	438	287	270
28. Noebana	146	140	101
29. Santian	201	187	150
30. Amanatun Utara	524	355	307
31. Toianas	394	297	273
32. Kokbaun	101	72	64
Timor Tengah Selatan	13 870	11 467	10 079

Catatan/Note: -

Sumber/Source: Dinas Kesehatan Kabupaten Timor Tengah Selatan/Public Health Service of Timor Tengah Selatan Regency

Tabel
Table 4.2.12**Jumlah Ibu Hamil, Imunisasi TT-1, dan Imunisasi TT-2 Menurut Kecamatan di Kabupaten Timor Tengah Selatan, 2019****Number of Pregnant Mother, TT-1 Immunization, and TT-2 Immunization by Subdistrict in Timor Tengah Selatan Regency, 2019**

Kecamatan Subdistrict	Jumlah Ibu Hamil Number of Pregnant Mother	Imunisasi TT-1 TT-1 Immunization	Imunisasi TT-2 TT-2 Immunization
(1)	(2)	(3)	(4)
1. Molo Utara	734	243	195
2. Fatumnasi	205	46	36
3. Tobu	297	-	-
4. Nunbena	157	12	10
5. Mollo Selatan	471	74	77
6. Polen	432	4	7
7. Mollo Barat	233	65	42
8. Mollo Tengah	223	50	48
9. Kota Soe	1 583	149	105
10. Amanuban Barat	679	69	31
11. Batu Putih	380	87	55
12. Kwatnana	474	165	165
13. Amanuban Selatan	740	135	131
14. Noebeba	350	80	56
15. Kuanfatu	299	-	22
16. Kualin	646	120	128
17. Amanuban Tengah	469	20	45
18. Kolbano	577	13	15
19. Oenino	329	11	24
20. Amanuban Timur	535	47	35
21. Fautmolo	230	-	4
22. Fatukopa	155	11	4
23. Kie	660	55	43
24. Kot'olin	350	60	-
25. Amanatun Selatan	549	36	11
26. Boking	309	101	68
27. Nunkolo	438	65	34
28. Noebana	146	14	3
29. Santian	201	62	73
30. Amanatun Utara	524	37	42
31. Toianas	394	117	76
32. Kokbaun	101	7	8
Timor Tengah Selatan	13 870	1 955	1 593

Catatan/Note: -

Sumber/Source: Dinas Kesehatan Kabupaten Timor Tengah Selatan/Public Health Service of Timor Tengah Selatan Regency

Tabel
Table 4.2.13**Jumlah Kasus HIV/AIDS, Kematian Akibat AIDS dan Sipilis Menurut Kelompok Umur di Kabupaten Timor Tengah Selatan, 2019**
Number of Cases of HIV/AIDS, Death After AIDS and Syphilis by Age Group in Timor Tengah Selatan Regency, 2019

Kelompok Umur Age Group	HIV HIV	AIDS AIDS	Kematian Akibat AIDS Death After AIDS	Sipilis Syphilis
(1)	(2)	(3)	(4)	(5)
≤4 Tahun ≤4 Years Old	5	5	1	-
5-14 Tahun 5-14 Years Old	-	1	-	-
15-19 Tahun 15-19 Years Old	1	-	-	-
20-24 Tahun 20-24 Years Old	9	12	-	-
25-49 Tahun 25-49 Years Old	23	9	2	-
>50 Tahun >50 Years Old	3	-	-	-
Timor Tengah Selatan	41	27	3	-

Catatan/Note: -

Sumber/Source: Dinas Kesehatan Kabupaten Timor Tengah Selatan/Public Health Service of Timor Tengah Selatan Regency

Tabel 4.2.14 Jumlah Kasus Tuberkulosis, Demam Berdarah-Dengue, Diare dan Malaria Menurut Kecamatan di Kabupaten Timor Tengah Selatan, 2019
Number of Cases of Tuberculosis, Dengue Fever, Diarrhea, and Malaria by Subdistrict in Timor Tengah Selatan Regency, 2019

Kecamatan Subdistrict	Tuberkulosis Tuberculosis	DBD Dengue Fever	Diare Diarrhea	Malaria Malaria
(1)	(2)	(3)	(4)	(5)
1. Molo Utara	18	14	172	21
2. Fatumnasi	1	-	33	6
3. Tobu	1	1	22	3
4. Nunbena	20	-	68	-
5. Mollo Selatan	8	33	69	9
6. Polen	41	-	237	23
7. Mollo Barat	7	4	37	-
8. Mollo Tengah	3	4	129	22
9. Kota Soe	51	111	165	112
10. Amanuban Barat	26	27	57	25
11. Batu Putih	28	11	211	-
12. Kwatnana	21	10	77	5
13. Amanuban Selatan	19	3	318	91
14. Noebeba	16	3	29	4
15. Kuanfatu	22	-	172	2
16. Kualin	27	2	130	9
17. Amanuban Tengah	11	20	166	26
18. Kolbano	25	1	239	1
19. Oenino	9	2	41	3
20. Amanuban Timur	3	3	67	4
21. Fautmolo	23	-	45	-
22. Fatukopa	9	-	22	7
23. Kie	3	8	93	28
24. Kot'olin	19	-	8	-
25. Amanatun Selatan	17	4	41	13
26. Boking	3	1	113	167
27. Nunkolo	12	-	63	72
28. Noebana	12	-	64	-
29. Santian	-	-	49	4
30. Amanatun Utara	2	-	83	12
31. Toianas	-	1	39	46
32. Kokbaun	11	-	45	-
Timor Tengah Selatan	468	263	3 104	715

Catatan/Note: -

Sumber/Source: Dinas Kesehatan Kabupaten Timor Tengah Selatan/Public Health Service of Timor Tengah Selatan Regency

Tabel
Table 4.2.15

Banyaknya PUS, Peserta KB Baru, dan Peserta Aktif KB Menurut Kecamatan di Kabupaten Timor Tengah Selatan, 2020

Numbers of Childbearing Age Couple, New, and Active Family Planning Participant by Subdistrict in Timor Tengah Selatan Regency, 2020

Kecamatan Subdistrict	Jumlah PUS Number of Childbearing Age Couple	Peserta KB Baru New Family Planning Participant	Peserta KB Aktif Active Family Planning Participant
(1)	(2)	(3)	(4)
1. Molo Utara	3 779	460	2 557
2. Fatumnasi	1 369	91	789
3. Tobu	2 922	106	1 120
4. Nunbena	1 213	119	456
5. Mollo Selatan	2 569	210	1 492
6. Polen	2 280	203	1 586
7. Mollo Barat	1 700	118	1 236
8. Mollo Tengah	1 370	182	805
9. Kota Soe	7 020	575	9 096
10. Amanuban Barat	3 275	229	2 574
11. Batu Putih	3 171	338	1 945
12. Kuantana	2 533	238	1 902
13. Amanuban Selatan	4 777	90	3 284
14. Noebeba	2 502	163	615
15. Kuanfatu	3 028	59	1 740
16. Kualin	4 637	305	3 140
17. Amanuban Tengah	2 670	221	2 102
18. Kolbano	1 827	182	1 443
19. Oenino	5 035	278	2 385
20. Amanuban Timur	3 084	239	2 345
21. Fautmolo	1 698	101	1 312
22. Fatukopa	1 053	101	992
23. Kie	3 800	256	3 410
24. Kot'olin	1 894	282	1 776
25. Amanatun Selatan	2 854	508	2 038
26. Boking	2 127	130	1 929
27. Nunkolo	3 441	109	2 425
28. Noebana	1 310	126	850
29. Santian	1 575	79	1 034
30. Amanatun Utara	3 208	226	2 684
31. Toianas	2 937	121	2 362
32. Kokbaun	1 003	192	518
Timor Tengah Selatan	87 661	6 637	63 942

Catatan/Note: -

Sumber/Source: Dinas Pengendalian Penduduk dan Keluarga Berencana Kabupaten Timor Tengah Selatan/Population Control and Family Planning Service of Timor Tengah Selatan Regency

Tabel 4.2.16 Banyaknya Peserta Aktif KB Menurut Metode Kontrasepsi yang Digunakan dan Kecamatan di Kabupaten Timor Tengah Selatan, 2020
Numbers of Active Family Planning Participant by Contraceptive Method and Subdistrict in Timor Tengah Selatan Regency, 2020

Kecamatan Subdistrict	IUD Spiral	MOP Vasectomy	MOW Tubectomy	Implant Implant	Kondom Condom	Suntik Injection	Pil Pil
(1)	(2)	(3)	(4)	(5)	(6)	(7)	(8)
1. Molo Utara	18	547	72	534	8	881	497
2. Fatumnasi	-	4	3	33	2	705	42
3. Tobu	15	120	10	166	-	554	255
4. Nunbena	-	-	2	129	-	323	2
5. Mollo Selatan	52	2	88	531	11	686	122
6. Polen	18	-	34	401	5	1 069	59
7. Mollo Barat	3	28	10	132	1	1 065	25
8. Mollo Tengah	8	-	31	356	-	382	-
9. Kota Soe	1 074	66	1 152	2 735	114	3 493	462
10. Amanuban Barat	26	4	90	644	10	1 655	145
11. Batu Putih	27	-	36	537	5	1 318	22
12. Kuantnana	1	4	18	430	5	1 370	74
13. Amanuban Selatan	9	33	55	312	1	2 767	107
14. Noebeba	-	-	-	194	1	419	1
15. Kuanfatu	166	57	11	615	-	803	88
16. Kualin	13	92	29	649	-	1 925	432
17. Amanuban Tengah	49	-	47	481	2	1 462	61
18. Kolbano	5	-	40	156	-	1 184	58
19. Oenino	21	37	8	793	-	1 230	296
20. Amanuban Timur	8	18	11	215	11	2 035	47
21. Fautmolo	1	-	2	90	-	1 211	8
22. Fatukopa	-	-	-	121	-	811	60
23. Kie	43	24	143	283	11	2 794	112
24. Kot'olin	-	-	-	587	1	1 052	136
25. Amanatun Selatan	28	-	17	950	-	974	69
26. Boking	-	-	5	589	-	1 335	-
27. Nunkolo	120	-	1	151	-	1 504	58
28. Noebana	-	-	1	270	6	555	18
29. Santian	5	7	9	734	-	867	3
30. Amanatun Utara	-	-	-	384	-	2 289	11
31. Toianas	4	6	2	481	-	1 798	71
32. Kokbaun	4	-	2	106	-	406	-
Timor Tengah Selatan	1 718	1 049	1 929	14 789	194	40 922	3 341

Catatan/Note: -

Sumber/Source: Dinas Pengendalian Penduduk dan Keluarga Berencana Kabupaten Timor Tengah Selatan/Population Control and Family Planning Service of Timor Tengah Selatan Regency

Tabel
Table 4.2.17

Persentase Perempuan Berumur 15-49 Tahun yang Melahirkan 2 Tahun Terakhir Menurut Penolong Kelahiran Terakhir di Kabupaten Timor Tengah Selatan, 2020
Percentage of Woman Aged 15-49 Years Old Who Had Birth in The Two Years Preceding the Survey by Last Birth Attendant in Timor Tengah Selatan Regency, 2020

Penolong Kelahiran Terakhir <i>Last Birth Attendant</i>	Jumlah <i>Total</i>
(1)	(2)
Dokter Kandungan/ <i>Obstetricians</i>	9,95
Dokter Umum/ <i>General Doctor</i>	0,62
Bidan/ <i>Midwife</i>	68,19
Perawat/ <i>Nurse</i>	0,00
Dukun Bersalin/ <i>Traditional Attendant</i>	19,00
Lainnya/ <i>Others</i>	2,24
Tidak Ada/ <i>None</i>	0,00
Jumlah/Total	100,00

Catatan/Note: -

Sumber/Source: BPS, Survei Sosial Ekonomi Nasional (Susenas)/BPS-Statistics Indonesia, National Socioeconomic Survey

Tabel 4.2.18 **Persentase Perempuan Berumur 15-49 Tahun yang Melahirkan 2 Tahun Terakhir Menurut Tempat Kelahiran Terakhir di Kabupaten Timor Tengah Selatan, 2020**
Percentage of Woman Aged 15-49 Years Old Who Had Birth in The Two Years Preceding the Survey by Last Birth Place in Timor Tengah Selatan Regency, 2020

Tempat Kelahiran Terakhir Last Birth Place	Jumlah Total
(1)	(2)
Rumah Sakit/Hospital	14,30
Klinik/Bidan/Praktek Dokter/ Clinic/Midwife/Doctor	6,58
Puskesmas/Puskesmas Pembantu/ Public Health Centre/Subsidiary of Public Health Centers	52,32
Rumah/Home	26,80
Lainnya/Others	-
Jumlah/Total	100,00

Catatan/Note: -

Sumber/Source: BPS, Survei Sosial Ekonomi Nasional (Susenas)/BPS-Statistics Indonesia, National Socioeconomic Survey

Tabel 4.2.19 **Rata-Rata Lama Pemberian ASI Menurut Jenis Kelamin di Kabupaten Timor Tengah Selatan, 2019-2020**
Average of Breast-Fed Duration by Sex in Timor Tengah Selatan Regency, 2019-2020

Jenis Kelamin Sex	2019	2020
(1)	(2)	(3)
Laki-Laki Male	10,08	10,25
Perempuan Female	11,49	11,52
Jumlah/Total	10,83	10,88

Catatan/Note: -

Sumber/Source: BPS, Survei Sosial Ekonomi Nasional (Susenas)/BPS-Statistics Indonesia, National Socioeconomic Survey

4.3 AGAMA DAN SOSIAL LAINNYA RELIGION AND OTHER SOCIAL AFFAIRS

Tabel 4.3.1 Jumlah Penduduk Menurut Kecamatan dan Agama yang Dianut di Kabupaten Timor Tengah Selatan, 2019
Population by Subdistrict and Religion in Timor Tengah Selatan Regency, 2019

Kecamatan Subdistrict	Islam Moslem	Protestan Protestant	Katolik Catholic	Hindu Hinduism	Budha Buddha	Lainnya Others
(1)	(2)	(3)	(4)	(5)	(6)	(7)
1. Molo Utara	162	14 774	1 057	10	-	-
2. Fatumnasi	-	7 823	560	-	-	-
3. Tobu	5	4 041	524	-	-	-
4. Nunbena	-	9 371	117	-	-	-
5. Mollo Selatan	187	13 152	1 473	-	-	-
6. Polen	17	16 852	1 867	-	-	-
7. Mollo Barat	10	10 773	1 115	-	-	-
8. Mollo Tengah	23	7 183	330	-	-	-
9. Kota Soe	3 421	32 406	4 664	88	155	-
10. Amanuban Barat	621	20 643	1 765	-	-	-
11. Batu Putih	139	11 521	2 859	9	-	-
12. Kuatnana	26	16 293	1 304	-	-	-
13. Amanuban Selatan	182	18 206	1 691	-	-	-
14. Noebeba	22	13 505	805	-	-	-
15. Kuanfatu	128	18 762	1 271	-	-	-
16. Kualin	536	16 516	736	-	-	-
17. Amanuban Tengah	883	17 907	1 427	13	-	-
18. Kolbano	236	13 690	137	-	-	-
19. Oenino	-	15 236	532	-	-	-
20. Amanuban Timur	2 446	16 847	2 114	-	-	-
21. Fautmolo	714	5 891	943	-	-	-
22. Fatukopa	154	7 105	886	-	-	-
23. Kie	836	16 971	714	-	-	623
24. Kot'olin	-	7 124	149	-	-	-
25. Amanatun Selatan	147	16 210	4 523	-	-	-
26. Boking	4	16 189	553	-	-	-
27. Nunkolo	8	18 590	1 054	-	-	-
28. Noebana	-	8 021	861	-	-	-
29. Santian	-	7 992	86	-	-	-
30. Amanatun Utara	-	13 951	3 498	-	-	-
31. Toianas	-	8 217	3 057	-	-	-
32. Kokbaun	-	1 920	1 310	-	-	-
Timor Tengah Selatan	10 907	423 682	43 982	120	155	623

Catatan/Note: -

Sumber/Source: Kementerian Agama/Ministry of Religious Affairs

Tabel
Table 4.3.2**Jumlah Tempat Peribadatan Menurut Kecamatan di
Kabupaten Timor Tengah Selatan, 2019**
*Number of Places of Worship by Subdistrict and Religion in
Timor Tengah Selatan Regency, 2019*

Kecamatan Subdistrict	Masjid Mosque	Mushola Pray Room	Gereja Protestan Protestant Church	Gereja Katholik Catholic Church	Pura Temple	Vihara Vihara
(1)	(2)	(3)	(4)	(5)	(6)	(7)
1. Molo Utara	1	-	35	15	-	-
2. Fatumnasi	-	-	21	3	-	-
3. Tobu	-	-	13	-	-	-
4. Nunbena	-	-	27	-	-	-
5. Mollo Selatan	-	-	23	1	-	-
6. Polen	-	-	35	3	-	-
7. Mollo Barat	-	-	21	1	-	-
8. Mollo Tengah	-	-	28	-	-	-
9. Kota Soe	3	-	26	5	1	-
10. Amanuban Barat	1	-	62	1	-	-
11. Batu Putih	1	-	39	19	-	-
12. Kuantana	-	-	24	6	-	-
13. Amanuban Selatan	1	-	63	32	-	-
14. Noebaba	-	-	69	-	-	-
15. Kuanfatu	1	-	59	-	-	-
16. Kualin	2	-	38	-	-	-
17. Amanuban Tengah	1	-	25	7	-	-
18. Kolbano	1	-	43	-	-	-
19. Oenino	-	-	28	4	-	-
20. Amanuban Timur	11	4	41	14	-	-
21. Fautmolo	4	1	12	1	-	-
22. Fatukopa	2	-	18	1	-	-
23. Kie	4	1	48	-	-	-
24. Kot'olin	-	-	17	-	-	-
25. Amanatun Selatan	1	-	31	35	-	-
26. Boking	-	-	43	1	-	-
27. Nunkolo	-	-	53	8	-	-
28. Noebana	-	-	16	-	-	-
29. Santian	-	-	24	-	-	-
30. Amanatun Utara	-	-	33	12	-	-
31. Toianas	-	-	23	-	-	-
32. Kokbaun	-	-	6	-	-	-
Timor Tengah Selatan	34	6	1 044	169	1	-

Catatan/Note: -

Sumber/Source: Kementerian Agama/Ministry of Religious Affairs

Tabel
Table 4.3.3

Jumlah Desa¹/Kelurahan yang Mengalami Bencana Alam² Menurut Kecamatan di Kabupaten Timor Tengah Selatan, 2018–2020
Number of Villages¹ that Had Natural Disaster² by Subdistrict in Timor Tengah Selatan Regency, 2018-2020

Kecamatan Subdistrict	Banjir/Flood		
	2018	2019	2020
(1)	(2)	(3)	(4)
1. Molo Utara	-	-	-
2. Fatumnasi	1	-	-
3. Tobu	-	-	-
4. Nunbena	-	-	-
5. Mollo Selatan	1	-	1
6. Polen	2	-	1
7. Mollo Barat	2	-	1
8. Mollo Tengah	-	-	-
9. Kota Soe	-	-	-
10. Amanuban Barat	-	-	-
11. Batu Putih	3	3	1
12. Kwatnana	-	1	1
13. Amanuban Selatan	1	1	-
14. Noebeba	-	-	-
15. Kuanfatu	-	-	-
16. Kualin	-	1	-
17. Amanuban Tengah	-	-	-
18. Kolbano	-	-	-
19. Oenino	3	-	-
20. Amanuban Timur	-	-	-
21. Fautmolo	1	-	-
22. Fatukopa	-	1	-
23. Kie	-	-	1
24. Kot'olin	-	-	-
25. Amanatun Selatan	-	-	-
26. Boking	1	-	-
27. Nunkolo	-	-	-
28. Noebana	-	-	-
29. Santian	-	-	-
30. Amanatun Utara	-	-	2
31. Toianas	1	-	-
32. Kokbaun	-	-	-
Timor Tengah Selatan	16	7	8

Lanjutan Tabel/*Continued Table* 4.3.3

Kecamatan <i>Subdistrict</i>	Gempa Bumi/ <i>Earthquake</i>		
	2018	2019	2020
(1)	(5)	(6)	(7)
1. Molo Utara	-	-	-
2. Fatumnasi	-	-	-
3. Tobu	-	-	-
4. Nunbena	-	-	-
5. Mollo Selatan	-	-	-
6. Polen	-	-	-
7. Mollo Barat	-	-	-
8. Mollo Tengah	-	-	-
9. Kota Soe	-	-	-
10. Amanuban Barat	-	-	7
11. Batu Putih	-	-	-
12. Kwatnana	-	-	-
13. Amanuban Selatan	-	-	-
14. Noebeba	-	-	-
15. Kuanfatu	-	-	-
16. Kualin	-	-	-
17. Amanuban Tengah	-	-	-
18. Kolbano	-	-	-
19. Oenino	-	-	1
20. Amanuban Timur	-	-	-
21. Fautmolo	-	-	-
22. Fatukopa	-	-	-
23. Kie	-	-	-
24. Kot'olin	-	-	-
25. Amanatun Selatan	-	-	-
26. Boking	-	-	-
27. Nunkolo	-	1	-
28. Noebana	-	-	-
29. Santian	-	-	-
30. Amanatun Utara	-	-	-
31. Toianas	-	-	-
32. Kokbaun	-	-	-
Timor Tengah Selatan	-	1	8

Lanjutan Tabel/Continued Table 4.3.3

Kecamatan Subdistrict	Tanah Longsor/Landslide		
	2018	2019	2020
(1)	(8)	(9)	(10)
1. Molo Utara	4	1	4
2. Fatumnasi	-	-	2
3. Tobu	4	-	1
4. Nunbena	1	-	1
5. Mollo Selatan	1	-	1
6. Polen	-	1	-
7. Mollo Barat	2	-	-
8. Mollo Tengah	1	1	2
9. Kota Soe	-	2	-
10. Amanuban Barat	-	-	1
11. Batu Putih	-	2	-
12. Kuantana	-	-	-
13. Amanuban Selatan	3	1	1
14. Noebeba	2	-	-
15. Kuanfatu	-	1	-
16. Kualin	-	-	-
17. Amanuban Tengah	2	1	-
18. Kolbano	-	-	-
19. Oenino	1	-	1
20. Amanuban Timur	-	-	-
21. Fautmolo	4	1	-
22. Fatukopa	3	-	-
23. Kie	4	-	2
24. Kot'olin	-	-	-
25. Amanatun Selatan	-	1	3
26. Boking	3	-	-
27. Nunkolo	-	-	1
28. Noebana	4	1	-
29. Santian	1	-	1
30. Amanatun Utara	5	1	1
31. Toianas	4	-	-
32. Kokbaun	-	2	-
Timor Tengah Selatan	49	16	22

Catatan/Note: ¹ Desa pada tabel ini termasuk Unit Permukiman Transmigrasi (UPT) yang masih dibina oleh kementerian terkait dan nagari di Provinsi Sumatera Barat/Villages in this table are included in Transmigration Settlement Unit which is still fostered by the relevant ministries and the nagari in the Province of Sumatera Barat

² Terjadi dalam tiga tahun terakhir sampai dengan saat pencacahan/Occured during the last three years by the time of enumeration

Sumber/Source: BPS, Pendataan Potensi Desa (Podes)/BPS-Statistics Indonesia, Village Potential Data Collecting

Tabel
Table 4.3.4**Jumlah Jemaah Haji yang Diberangkatkan¹ ke Tanah Suci
Mekah Menurut Kecamatan di Kabupaten Timor Tengah
Selatan, 2018-2020**
*Number of Places of Worship by Subdistrict and Religion in
Timor Tengah Selatan Regency, 2018-2020*

Kecamatan Subdistrict	2018	2019	2020
(1)	(2)	(3)	(4)
1. Molo Utara	-	-	-
2. Fatumnasi	-	-	-
3. Tobu	-	-	-
4. Nunbena	-	-	-
5. Mollo Selatan	-	-	-
6. Polen	-	-	-
7. Mollo Barat	-	-	-
8. Mollo Tengah	-	-	-
9. Kota Soe	19	13	11
10. Amanuban Barat	7	2	2
11. Batu Putih	-	-	-
12. Kuatnana	-	-	-
13. Amanuban Selatan	-	2	-
14. Noebeba	-	-	-
15. Kuanfatu	-	-	-
16. Kualin	-	-	-
17. Amanuban Tengah	2	2	5
18. Kolbano	-	-	-
19. Oenino	-	-	-
20. Amanuban Timur	1	-	1
21. Fautmolo	-	-	-
22. Fatukopa	-	-	-
23. Kie	-	-	-
24. Kot'olin	-	-	-
25. Amanatun Selatan	-	2	-
26. Boking	-	-	-
27. Nunkolo	-	-	-
28. Noebana	-	-	-
29. Santian	-	-	-
30. Amanatun Utara	-	-	-
31. Toianas	-	-	-
32. Kokbaun	-	-	-
Timor Tengah Selatan	29	21	19

Catatan/Note: ¹Melalui Kementerian Agama/Managed by Ministry of Religious Affairs

Sumber/Source: Kementerian Agama/Ministry of Religious Affairs

4.4 KEMISKINAN POVERTY

Tabel 4.4.1 **Garis Kemiskinan, Jumlah, dan Persentase Penduduk Miskin di Kabupaten Timor Tengah Selatan, 2013–2020**
Table 4.4.1 **Poverty Line, Number, and Percentage of Poor People in Timor Tengah Selatan Regency, 2013–2020**

Tahun Year	Garis Kemiskinan (rupiah/kapita/bulan) Poverty Line (rupiah/capita/month)	Jumlah Penduduk Miskin (ribu) Number of Poor People (thousand)	Persentase Penduduk Miskin Percentage of Poor People
(1)	(2)	(3)	(4)
2013	235 956	126 000	27,30
2014	246 276	122 490	26,79
2015	254 454	144 010	31,12
2016	276 727	138 430	29,89
2017	293 617	136 450	29,44
2018	302 124	130 630	28,06
2019	318 986	130 310	27,87
2020	338 099	128 980	27,49

Catatan/Note: -

Sumber/Source: BPS, Survei Sosial Ekonomi Nasional Maret/BPS-Statistics Indonesia, March National Socioeconomic Survey

Tabel
Table 4.4.2**Indeks Kedalaman Kemiskinan dan Indeks Keparahan Kemiskinan di Kabupaten Timor Tengah Selatan, 2013–2020**
Poverty Gap Index and Poverty Severity Index in Timor Tengah Selatan Regency/Municipality, 2013–2020

Tahun Year	Indeks Kedalaman Kemiskinan Poverty Gap Index	Indeks Keparahan Kemiskinan Poverty Severity Index
(1)	(2)	(3)
2013	4,49	0,99
2014	4,95	1,25
2015	6,19	1,74
2016	5,67	1,40
2017	6,76	2,15
2018	6,26	1,96
2019	6,68	2,09
2020	5,86	1,73

Catatan/Note:

Sumber/Source: BPS, Survei Sosial Ekonomi Nasional Maret/BPS-Statistics Indonesia, March National Socioeconomic Survey

Tabel
Table 4.4.3

Jumlah Rumah Tangga Sasaran Penerima Manfaat, Realisasi Sembako Dan Keuangan Menurut Kecamatan di Kabupaten Timor Tengah Selatan, 2020
Numbers of Household Benefit Recipients, Groceries and Payment Realization by Subdistrict in Timor Tengah Selatan Regency, 2020

Kecamatan Subdistrict	Jumlah RTS-PM Number of Household Benefit Recipients	Realisasi Sembako (paket) Groceries Realization (package)	Realisasi Keuangan (ribu rupiah) Payment Realization
(1)	(2)	(3)	(4)
1. Molo Utara	29 306	-	-
2. Fatumnasi	13 375	-	-
3. Tobu	15 031	-	-
4. Nunbena	9 193	-	-
5. Mollo Selatan	13 279	-	-
6. Polen	23 471	-	-
7. Mollo Barat	13 823	-	-
8. Mollo Tengah	10 372	-	-
9. Kota Soe	12 561	-	-
10. Amanuban Barat	33 823	-	-
11. Batu Putih	19 458	-	-
12. Kuantnana	27 987	-	-
13. Amanuban Selatan	41 831	-	-
14. Noebeba	18 212	-	-
15. Kuanfatu	35 900	-	-
16. Kualin	37 036	-	-
17. Amanuban Tengah	23 867	-	-
18. Kolbano	35 473	-	-
19. Oenino	16 732	-	-
20. Amanuban Timur	29 815	-	-
21. Fautmolo	13 806	-	-
22. Fatukopa	11 212	-	-
23. Kie	45 509	-	-
24. Kot'olin	23 005	-	-
25. Amanatun Selatan	33 797	-	-
26. Boking	19 779	-	-
27. Nunkolo	23 882	-	-
28. Noebana	9 309	-	-
29. Santian	13 261	-	-
30. Amanatun Utara	22 572	-	-
31. Toianas	20 921	-	-
32. Kokbaun	6 326	-	-
Timor Tengah Selatan	70 3924	-	-

Catatan/Note: -

Sumber/Source: Dinas Sosial Kabupaten Timor Tengah Selatan/Social Service of Timor Tengah Selatan Regency

Tabel
Table 4.4.4

Jumlah Penerima Bantuan (Kepala Keluarga) dan Anggaran Bantuan Sosial Pangan Menurut Kecamatan di Kabupaten Timor Tengah Selatan, 2020
Number of Aid Recipients (Head of Household) and Food Social Assistance Budget by Subdistrict in Timor Tengah Selatan Regency, 2020

Kecamatan Subdistrict	Jumlah Penerima Bantuan (Kepala Keluarga) Number of Beneficiaries (Head of Household)		Jumlah Anggaran (Ribu Rupiah) Budget Amount (Thousand Rupiah)	
	Rencana Planning	Realisasi Realization	Rencana Planning	Realisasi Realization
(1)	(2)	(3)	(4)	(5)
1. Molo Utara	29 306
2. Fatumnasi	13 375
3. Tobu	15 031
4. Nunbena	9 193
5. Mollo Selatan	13 279
6. Polen	23 471
7. Mollo Barat	13 823
8. Mollo Tengah	10 372
9. Kota Soe	12 561
10. Amanuban Barat	33 823
11. Batu Putih	19 458
12. Kwatnana	27 987
13. Amanuban Selatan	41 831
14. Noebeba	9 309
15. Kuanfatu	35 900
16. Kualin	37 036
17. Amanuban Tengah	23 867
18. Kolbano	35 473
19. Oenino	16 732
20. Amanuban Timur	29 815
21. Fautmolo	13 806
22. Fatukopa	11 212
23. Kie	45 509
24. Kot'olin	23 005
25. Amanatun Selatan	33 797
26. Boking	19 779
27. Nunkolo	23 882
28. Noebana	18 212
29. Santian	13 261
30. Amanatun Utara	22 572
31. Toianas	20 921
32. Kokbaun	6 326
Timor Tengah Selatan	703 924	...	75 900 000	...

Catatan/Note: Jumlah penerima Bantuan Januari s/d Februari nilai uang 150.000, Maret s/d Desember 200 ribu /The number of aid recipients January to February, the value of money is 150,000, March to December 200 thousand
Realisasi data belum tersedia/ Data realization is not yet available

Sumber/Source: Dinas Sosial Kabupaten Timor Tengah Selatan/Social Service of Timor Tengah Selatan Regency

Tabel 4.4.5 **Persentase Rumah Tangga dengan Kepemilikan Aset di Kabupaten Timor Tengah Selatan, 2020**
Percentage of Household with Assets Ownership in Timor Tengah Selatan Regency, 2020

Kecamatan Subdistrict (1)	Persentase Percentage (3)
Tabung Gas 5,5 Kg atau Lebih Gas Cylinder (5,5 kg and more)	0,35
Lemari Es/Kulkas Refrigerator	12,30
Air Conditioner (AC)	0,18
Pemanas Air Water Heater	0,00
Emas/Perhiasan (min. 10 gram) Gold/Jewelry (10 gram and more)	4,09
Sepeda Motor Motorcycle	36,99
Mobil Car	4,93
TV Layar Datar (30 inci ke atas) Flat screen TC (30 inch and more)	3,81

Catatan/Note:

Sumber/Source: BPS, Survei Sosial Ekonomi Nasional Maret/BPS-Statistics Indonesia, March National Socioeconomic Survey

Tabel
Table 4.4.6

Persentase Rumah Tangga yang Pernah Membeli Beras Sejahtera/Rastra Menurut Jumlah yang Dibeli/Diterima di Kabupaten Timor Tengah Selatan, 2020
Percentage of Household Bought Rice for The Poor Based on The Amount Purchased in Timor Tengah Selatan Regency, 2020

Kecamatan Subdistrict (1)	Persentase Percentage (3)
<15 Kg	...
15 – 29 Kg	...
30 – 45 Kg	...
>45 Kg	...
Jumlah/Total	100,00

Catatan/Note: -

Sumber/Source: BPS, Survei Sosial Ekonomi Nasional Maret/BPS-Statistics Indonesia, March National Socioeconomic Survey

4.5 KRIMINALITAS CRIMINALITY

Tabel
Table 4.5.1

Jumlah Tindak Pidana yang Dilaporkan, Risiko Penduduk Terkena Kejahatan per 100.000 Penduduk, Persentase Penyelesaian Tindak Pidana, dan Selang Waktu Terjadinya Kejahatan Menurut Kecamatan di Kabupaten Timor Tengah Selatan, 2018-2020

Number of Crime Reported, Crime Rate per 100.000 Population, Clearance Rat, and Crime Clock by Subdistrict in Timor Tengah Selatan Regency, 2018-2020

Kecamatan Subdistrict	Jumlah Tindak Pidana yang Dilaporkan Crime Reported			Risiko Penduduk Terkena Kejahatan per 100.000 Penduduk Crime Rate per 100.000 Population		
	2018	2019	2020	2018	2019	2020
(1)	(2)	(3)	(4)	(5)	(6)	(7)
1. Molo Utara	11	63	38	44	254	153
2. Fatumnasi	-	-	-	-	-	-
3. Tobu	-	-	-	-	-	-
4. Nunbena	-	-	-	-	-	-
5. Mollo Selatan	8	17	16	50	106	100
6. Polen	16	5	8	109	34	54
7. Mollo Barat	-	-	-	-	-	-
8. Mollo Tengah	-	-	-	-	-	-
9. Kota Soe	403	331	345	976	802	836
10. Amanuban Barat	7	-	13	30	-	56
11. Batu Putih	-	23	-	-	179	-
12. Kwatnana	-	-	-	-	-	-
13. Amanuban Selatan	21	21	29	84	84	100
14. Noebeba	-	-	-	-	-	-
15. Kuanfatu	9	15	8	44	74	39
16. Kualin	11	6	9	50	27	41
17. Amanuban Tengah	24	14	6	151	88	37
18. Kolbano	6	5	9	30	25	46
19. Oenino	-	-	-	-	-	-
20. Amanuban Timur	7	19	32	38	105	177
21. Fautmolo	-	-	-	-	-	-
22. Fatukopa	-	-	-	-	-	-
23. Kie	12	17	44	53	76	197
24. Kot'olin	-	-	-	-	-	-
25. Amanatun Selatan	18	12	28	97	64	151
26. Boking	16	2	13	-	-	-
27. Nunkolo	-	-	-	-	-	-
28. Noebana	-	-	-	-	-	-
29. Santian	-	-	-	-	-	-
30. Amanatun Utara	64	66	41	361	373	231
31. Toianas	-	-	-	-	-	-
32. Kokbaun	-	-	-	-	-	-
Timor Tengah Selatan	633	616	639	2 117	2 291	2 218

Lanjutan Tabel/*Continued Table 4.5.1*

Kecamatan Subdistrict	Persentase Penyelesaian Tindak Pidana Clearance Rat			Selang Waktu Terjadinya Crime Clock by Subdistrict		
	2018	2019	2020	2018	2019	2020
(1)	(2)	(3)	(4)	(5)	(6)	(7)
1. Molo Utara	...	50
2. Fatumnasi	...	-
3. Tobu	...	-
4. Nunbena	...	-
5. Mollo Selatan	...	15
6. Polen	...	-
7. Mollo Barat	...	-
8. Mollo Tengah	...	-
9. Kota Soe	...	250
10. Amanuban Barat	...	-
11. Batu Putih	...	18
12. Kuantana	...	-
13. Amanuban Selatan	...	17
14. Noebaba	...	-
15. Kuanfatu	...	13
16. Kualin	...	4
17. Amanuban Tengah	...	12
18. Kolbano	...	4
19. Oenino	...	-
20. Amanuban Timur	...	15
21. Fautmolo	...	-
22. Fatukopa	...	-
23. Kie	...	13
24. Kot'olin	...	-
25. Amanatun Selatan	...	8
26. Boking	...	2
27. Nunkolo	...	-
28. Noebana	...	-
29. Santian	...	-
30. Amanatun Utara	...	39
31. Toianas	...	-
32. Kokbaun	...	-
Timor Tengah Selatan	...	460

Catatan/Note: -

Sumber/Source: Kepolisian Resor Timor Tengah Selatan/SPolice Resort of Timor Tengah Selatan

Tabel
Table 4.5.2**Jumlah Kasus, Korban Kecelakaan Lalu Lintas dan Kerugian Materi per Bulan di Wilayah Polres Timor Tengah Selatan, 2020****Number of Traffic Accident, Victim and Material Loss per Months in Police Resort of Timor Tengah Selatan Working Area, 2020**

Bulan Month	Jumlah Kasus Number of Cases	Meninggal Dunia Pass Away	Korban Victim		Kerugian Materi Material Loss
			Luka Berat Major Injury	Luka Ringan Minor Injury	
(1)	(2)	(3)	(4)	(5)	(6)
Januari/January	7	5	1	6	28 850 000
Februari/February	5	4	3	5	23 750 000
Maret/March	3	2	2	1	3 000 000
April/April	1	1	-	-	500 000
Mei/May	3	1	3	-	16 000 000
Juni/June	4	4	1	6	2 500 000
Juli/July	6	3	2	11	26 000 000
Agustus/August	10	5	13	14	98 700 000
September/September	9	6	2	5	28 200 000
Oktober/October	5	4	3	4	29 500 000
November/November	5	4	2	1	5 000 000
Desember/December	5	3	1	1	21 700 000
Timor Tengah Selatan	63	42	33	54	283 700 000

Catatan/Note: -

Sumber/Sources: Kepolisian Resor Timor Tengah Selatan/SPolice Resort of Timor Tengah Selatan

Tabel
Table 4.5.3**Jumlah dan Persentase Pelanggaran Lalu Lintas per Bulan
di Wilayah Polres Timor Tengah Selatan, 2020**
**Number and Percentage of Traffic Violation per Months in
Police Resort of Timor Tengah Selatan Working Area, 2020**

Bulan Month	Jumlah Kasus Number of Cases	Persentase Percentage
(1)	(2)	(3)
Januari/January	150	34,17
Februari/February	110	25,06
Maret/March	54	12,30
April/April	18	4,10
Mei/May	2	0,45
Juni/June	-	-
Juli/July	7	1,59
Agustus/August	20	4,56
September/September	42	9,57
Oktober/October	36	8,20
November/November	-	-
Desember/December	-	-
Timor Tengah Selatan	439	100,00

Catatan/Note: -

Sumber/Source: Kepolisian Resor Timor Tengah Selatan/SPolice Resort of Timor Tengah Selatan

Tabel
Table 4.5.4**Jumlah Pelanggaran Lalu Lintas Roda Empat Berdasarkan Jenisnya per Bulan di Wilayah Polres Timor Tengah Selatan, 2020****Number of Traffic Violation of Four Wheels Vehicles per Months in Police Resort of Timor Tengah Selatan Working Area by Type of Violation, 2020**

Bulan Month	Jenis Pelanggaran Violation Type				
	Kelebihan Muatan Overload	Kecepatan Velocity	Kelengkapan Kendaraan Equipment	Surat-Surat Documents	Sabuk Pengaman Seat Belt
(1)	(2)	(3)	(4)	(5)	(6)
Januari/January	5	2	7	20	9
Februari/February	3	5	2	12	2
Maret/March	2	-	-	7	4
April/April	-	-	-	-	-
Mei/May	-	-	-	-	-
Juni/June	-	-	-	-	-
Juli/July	-	-	-	-	-
Agustus/August	2	-	-	-	-
September/ September	6	-	-	-	-
Oktober/October	2	-	1	5	-
November/November	-	-	-	-	-
Desember/December	-	-	-	-	-
Jumlah/Total	20	7	10	44	15

Lanjutan Tabel/*Continued Table 4.5.4*

Bulan <i>Month</i>	Jenis Pelanggaran <i>Violation Type</i>			Jumlah <i>Total</i>
	Rambu Lalu Lintas <i>Traffic Sign</i>	Melawan Arus <i>Against Traffic Low</i>	Lainnya <i>Others</i>	
(1)	(2)	(3)	(4)	(5)
Januari/ <i>January</i>	2	-	-	45
Februari/ <i>February</i>	8	-	-	32
Maret/ <i>March</i>	1	-	4	18
April/ <i>April</i>	-	-	-	-
Mei/ <i>May</i>	-	-	-	-
Juni/ <i>June</i>	-	-	-	-
Juli/ <i>July</i>	-	-	-	-
Agustus/ <i>August</i>	-	-	-	2
September/ <i>September</i>	-	-	-	6
Oktober/ <i>October</i>	-	-	-	8
November/ <i>November</i>	-	-	-	-
Desember/ <i>December</i>	-	-	-	-
Jumlah/<i>Total</i>	11	-	4	111

Catatan/*Note*: -Sumber/*Source*: Kepolisian Resor Timor Tengah Selatan/*SPolice Resort of Timor Tengah Selatan*

Tabel
Table 4.5.5**Jumlah Pelanggaran Lalu Lintas Roda Dua di Wilayah
Polres Timor Tengah Selatan Berdasarkan Jenisnya per
Bulan, 2020****Number of Traffic Violation of Two Wheels Vehicles in Police
Resort of Timor Tengah Selatan Working Area by Type of
Violation per Month, 2020**

Bulan Month	Jenis Pelanggaran Violation Type				
	Helm Helm	Kecepatan Velocity	Kelengkapan Kendaraan Equipment	Surat-Surat Documents	Boncengan Lebih dari 1 Orang More Than 1 Get Ride
(1)	(2)	(3)	(4)	(5)	(6)
Januari/January	24	11	9	46	3
Februari/February	20	6	8	35	2
Maret/March	10	4	3	7	6
April/April	12	-	-	6	-
Mei/May	2	-	-	-	-
Juni/June	-	-	-	-	-
Juli/July	4	-	-	-	-
Agustus/August	8	-	-	10	-
September/ September	13	-	-	23	-
Oktober/October	18	-	-	10	-
November/November	-	-	-	-	-
Desember/December	-	-	-	-	-
Jumlah/Total	111	21	20	140	11

Lanjutan Tabel/*Continued Table 4.5.5*

Bulan Month	Jenis Pelanggaran Violation Type			Jumlah Total
	Rambu Lalu Lintas Traffic Sign	Melawan Arus Against Traffic Low	Lainnya Others	
(1)	(2)	(3)	(4)	(5)
Januari/January	6	6	-	105
Februari/February	4	3	-	78
Maret/March	3	1	2	36
April/April	-	-	-	18
Mei/May	-	-	-	2
Juni/June	-	-	-	-
Juli/July	-	-	-	7
Agustus/August	-	-	-	18
September/September	-	-	-	36
Oktober/October	-	-	-	28
November/November	-	-	-	-
Desember/December	-	-	-	-
Jumlah/Total	13	10	2	328

Catatan/Note: -

Sumber/Source: Kepolisian Resor Timor Tengah Selatan/SPolice Resort of Timor Tengah Selatan

Tabel
Table 4.5.6

Jumlah Perkara dan Terdakwa yang Diselesaikan oleh Pengadilan Negeri Soe Menurut Jenis Penyelesaian per Bulan, 2020
Number of Cases and Defendants Received and Settled by Type per Month, 2020

Bulan Month	Biasa/Tolakan Common/Repulsion		Sumir Summary		Rol/Pelanggaran Infringement		Jumlah Total	
	P	T	P	T	P	T	P	T
(1)	(2)	(3)	(4)	(5)	(6)	(7)	(8)	(9)
Januari/January	6	6	-	-	67	67	73	73
Februari/February	13	18	3	3	207	207	203	228
Maret/March	13	13	-	-	62	62	75	75
April/April	4	5	-	-	53	53	57	58
Mei/May	7	10	-	-	10	10	17	20
Juni/June	8	12	-	-	1	1	9	13
Juli/July	15	17	-	-	-	-	15	17
Agustus/August	5	9	-	-	-	-	5	9
September/September	8	8	-	-	-	-	8	8
Oktober/October	6	6	-	-	-	-	6	6
November/November	20	27	-	-	-	-	20	27
Desember/December	17	19	-	-	-	-	17	19
Timor Tengah Selatan	122	150	3	3	400	400	525	553

Catatan/Note: P = Perkara/Cases
T = Terdakwa/Defendants

Sumber/Source: Kantor Pengadilan Negeri Soe/Soe Justice Office

Tabel 4.5.7
Table

Jumlah Terdakwa yang Perkaranya Diselesaikan Menurut Kelompok Umur dan Jenis Kelamin per Bulan di Kabupaten Timor Tengah Selatan, 2020
Number of Defendants Settled by Age Group and Sex per Month in Timor Tengah Selatan Regency, 2020

Bulan Month	<18 Tahun <18 Years old		18-20 Tahun 18-20 Years old		>21 Tahun >21 Years old	
	Laki-Laki Male	Perempuan Female	Laki-Laki Male	Perempuan Female	Laki-Laki Male	Perempuan Female
(1)	(2)	(3)	(4)	(5)	(6)	(7)
Januari/January	2	-	-	-	5	-
Februari/February	1	-	2	-	14	-
Maret/March	-	-	-	-	13	-
April/April	-	-	-	-	4	1
Mei/May	2	-	-	-	8	-
Juni/June	-	-	-	-	11	1
Juli/July	-	-	3	-	14	-
Agustus/August	-	-	2	-	7	-
September/September	-	-	1	-	7	-
Oktober/October	-	-	1	-	5	-
November/November	1	-	4	-	22	-
Desember/December	-	-	1	-	18	-
Timor Tengah Selatan	6	-	11	-	128	2

Catatan/Note: -

Sumber/Source: Kantor Pengadilan Negeri Soe/Soe Justice Office

Tabel 4.5.8 Jumlah Terdakwa yang Perkaranya Diselesaikan Pengadilan Negeri SoE Menurut Sikap Terhadap Putusan per Bulan, 2020
Numbers of Defendants that Settled by Response to Adjudication per Month, 2020

Bulan Month	Menerima Accepted	Banding Appeal	Grasi Clemency	Jumlah Total
(1)	(2)	(3)	(4)	(5)
Januari/January	7	-	-	7
Februari/February	13	4	-	17
Maret/March	11	2	-	13
April/April	5	-	-	5
Mei/May	10	-	-	10
Juni/June	12	-	-	12
Juli/July	17	-	-	17
Agustus/August	9	-	-	9
September/September	8	-	-	8
Oktober/October	6	-	-	6
November/November	27	-	-	27
Desember/December	19	-	-	19
Jumlah/Total	144	6	-	150

Catatan/Note: -

Sumber/Source: Kantor Pengadilan Negeri Soe/Soe Justice Office

Tabel
Table 4.5.9**Jumlah Terdakwa yang Perkaranya Diselesaikan
Pengadilan Negeri SoE Menurut Jenis Pekerjaan, 2019-
2020**
**Number and Percentage of Traffic Violation per Months in
Police Resort of Timor Tengah Selatan Working Area, 2020**

Jenis Pekerjaan Occupation	Tahun Years	
	2019	2020
(1)	(2)	(3)
Petani/Farmer	62	97
Nelayan/Sailor	-	-
Sopir/Kondektur/Driver	3	7
PNS/Civil Servants	2	4
Pensiunan PNS/Pensionary	1	1
Pegawai Swasta/Private Employee	21	20
Pegawai BUMN/State-Owned Enterprise Employee	-	-
Wiraswasta/Entrepreneur	5	2
Polisi/Police	-	-
Tukang/Builder	1	-
Guru Honorer/Honorary Teacher	2	1
Pegawai Honorer/Honorary Employee	-	2
Pelajar/Mahasiswa/Student	5	4
Ojek Motor/Taxibike	5	4
Ibu Rumah Tangga/Housewife	7	2
Pendeta/Priest	-	-
Pengangguran/Unemployment	1	5
Lain-lain/Others	2	1
Jumlah/Total	117	150

Catatan/Note: -

Sumber/Source: Kantor Pengadilan Negeri Soe/Soe Justice Office

Tabel 4.5.10 **Jumlah Terdakwa Menurut Vonis Hukuman di Kabupaten Timor Tengah Selatan, 2019-2020**
Numbers of Defendants by Verdicts in Timor Tengah Selatan Regency, 2019-2020

Jenis Pekerjaan <i>Occupation</i>	Tahun <i>Years</i>	
	2019	2020
(1)	(2)	(3)
Mati/ <i>Death</i>	-	-
Seumur Hidup/ <i>Life Sentence</i>	-	-
Penjara/ <i>Prison</i>	114	150
Kurungan/ <i>Imprison</i>	1	-
Denda/ <i>Fine</i>	-	-
Tambahan/ <i>Addition</i>	-	-
Dikembalikan pada Orangtua/ <i>Returned to Parents</i>	-	-
Diserahkan ke Pemerintah/ <i>Submitted to Government</i>	-	-
Bersyarat/Percobaan/ <i>Conditional/Trial</i>	-	-
Dibebaskan dari segala tuntutan/ <i>Freed from All</i>	2	-
Jumlah/Total	117	150

Catatan/*Note*: -

Sumber/*Source*: Kantor Pengadilan Negeri Soe/*Soe Justice Office*

Tabel 4.5.11
Table

Jumlah Penghuni Rumah Tahanan Negara Kelas IIB SoE Menurut Jenis Kejahatan/Pelanggaran dan Status Penahanan, 2020
Number of Inmate in State Jail Class IIB SoE by Kind of Crime and Incarceration Status, 2020

Jenis Kejahatan <i>Crime Type</i>	Narapidana <i>Inmate</i>		Tahanan Dalam Pemeriksaan <i>Inspection Process</i>		Jumlah <i>Total</i>
	Nonresidivis <i>Nonrecidivist</i>	Residivis <i>Recidivist</i>	Nonresidivis <i>Nonrecidivist</i>	Residivis <i>Recidivist</i>	
(1)	(2)	(3)	(4)	(5)	(6)
Politik/ <i>Politic</i>	-	-	-	-	-
Terhadap Kepala Negara/ <i>Against Head of State</i>	-	-	-	-	-
Terhadap Ketertiban Umum/ <i>Against Public Order</i>	17	1	5	-	23
Pembakaran/ <i>Set Fire</i>	-	-	1	-	1
Kesusilaan/ <i>Immoral</i>	-	-	-	-	-
Perjudian/ <i>Gambling</i>	-	-	-	-	-
Penipuan/Penggelapan/ <i>Fraud</i>	-	-	-	-	-
Pembunuhan/ <i>Murder</i>	10	1	6	-	17
Penganiayaan/ <i>Perse-cution</i>	17	1	5	-	23
Pencurian/ <i>Theft</i>	7	1	2	1	11
Penadahan/ <i>Accomodating Theft</i>	-	-	-	-	-
Korupsi/ <i>Corruption</i>	5	-	-	-	5
KDRT/ <i>Domestic Violence</i>	8	-	1	1	10
Perdagangan Manusia/ <i>Human Trafficking</i>	-	-	-	-	-
Lakalantas/ <i>Traffic Accident</i>	7	-	4	-	11
Penyuapan/ <i>Bribery</i>	-	-	-	-	-
Perlindungan Anak/ <i>Child Protection</i>	93	2	8	-	103
Mata uang/ <i>Currency</i>	-	-	-	-	-
Memalsu Materai/Surat/ <i>Counterfeit Stamps/ Letters</i>	-	-	-	-	-
Penculikan/ <i>Kidnapping</i>	-	-	-	-	-
Perampokan/ <i>Robbery</i>	-	-	-	-	-
Memeras/Mengancam/ <i>Squeeze/Threaten</i>	-	1	-	-	1
Penggelapan/ <i>Embezzlement</i>	2	1	-	-	3
Merusak Barang/ <i>Damage Goods</i>	-	-	-	-	-
Dalam Jabatan/ <i>In Position</i>	-	-	-	-	-
Ekonomi/ <i>Economy</i>	-	-	-	-	-
Pelanggaran KUHP/ <i>KUHP Violations</i>	-	-	-	-	-
Pelanggaran Ekonomi/ <i>Economic Violations</i>	-	-	-	-	-
Lain-Lain/ <i>Others</i>	-	1	1	-	2
Jumlah/Total	166	9	33	2	210

Catatan/*Note*: -

Sumber/*Source*: Rumah Tahanan Negara Kelas IIB Soe/*State Jail Class IIB Soe*

PERTANIAN, KEHUTANAN, PETERNAKAN, DAN PERIKANAN

AGRICULTURE, FORESTRY, LIVESTOCK,
AND FISHERY

5

*Jumlah ternak menurut jenisnya
di Kabupaten Timor Tengah Selatan
tahun 2020*



KUDA

887 ekor



SAPI

210.053 ekor



KERBAU

336 ekor



KAMBING

27.817 ekor



BABI

208.087 ekor

*Buah-buahan dengan nilai
produksi terbesar tahun 2020 di
Kabupaten Timor Tengah Selatan*

170.506
ton



Pepaya

107.644
ton



Jeruk siam/keprok



PENJELASAN TEKNIS

1. Di tingkat kabupaten Survei Pertanian (SP) diselenggarakan oleh BPS bekerjasama dengan Dinas Pertanian Kabupaten.
2. Data pokok yang dikumpulkan adalah luas panen dan produktivitas (produksi per hektar). Produksi tanaman pertanian merupakan hasil perkalian antara luas panen dengan produktivitas. Tanaman pertanian mencakup data tanaman hortikultura dan tanaman perkebunan. Tanaman hortikultura meliputi tanaman sayuran dan buah-buahan semusim, tanaman sayuran dan buah-buahan tahunan, biofarmaka dan tanaman hias. Sedangkan data tanaman perkebunan meliputi kelapa sawit, kelapa, karet, kopi, kakao, tebu, teh dan tembakau.

TECHNICAL NOTES

1. *In regency level, BPS conducts Agriculture Survey in cooperation with Regency Agriculture Service.*
2. *Basic data of food crops collected are total area harvested and productivity (production per hectare). Agricultural crops production is the multiplication of total area harvested and productivity. Data of agricultural crops consist of horticultural crops and estate crops. Horticultural crops include annual vegetable and fruit crops, annual vegetable and fruit crops, biopharmaca and ornamental plants. Whereas estate crop data include oil palm, coconut, rubber, coffee, cocoa, sugar cane, tea and tobacco.*

ULASAN

Tanaman Hortikultura

Luas panen terbesar di Kabupaten di tahun 2020 untuk Kabupaten TTS adalah komoditas kacang merah sebesar 340 hektar. Adapun produksi terbesarnya pada komoditas labu siam yaitu 26.050 kwintal.

Perikanan

Rumah tangga perikanan laut di Kabupaten TTS pada tahun 2020 lebih banyak menggunakan perahu tanpa motor yaitu sebesar 853 rumah tangga, sedangkan alat penangkap ikan terbanyak menggunakan jaring insang hanyut yaitu 3.141.

DESCRIPTION

Horticulture Crops

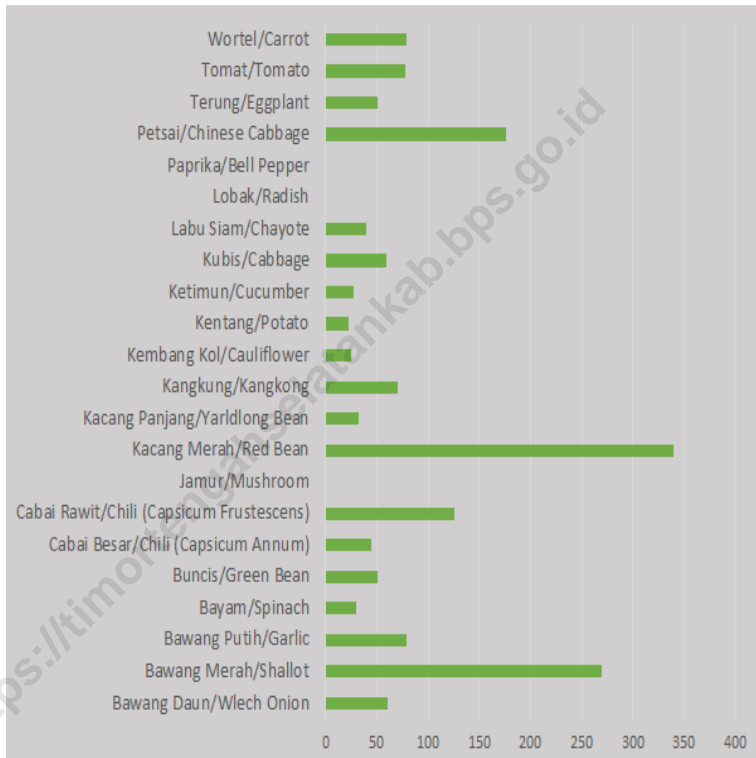
The largest harvested area in the Regency in 2020 for the TTS Regency is the red bean commodity of 340 hectares. The largest production of the chayote is 26.050 quintal.

Fishing

In 2020, the marine fishery households in TTS Regency often use nonpowered boat, which was 853 households, while the most fishing gear used drift ing grill nets, was 3.141.

Gambar 5.1
Figures

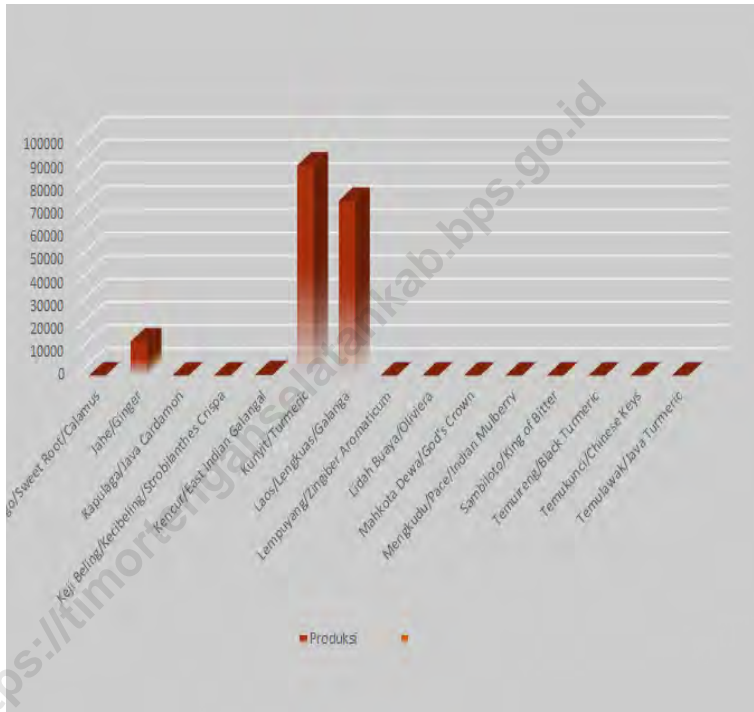
Luas Panen Tanaman Sayuran menurut Jenis Tanaman di Kabupaten Timor Tengah Selatan (ton), 2020
Harvested Area by Vegetable by Kind of Plant in Timor Tengah Selatan Regency (ton), 2020



Sumber/Source : BPS, Statistik Pertanian Hortikultura SPH-SBS/BPS-Statistics Indonesia, *Agricultural Statistic for Horticulture SPH-SBS*

Gambar 5.2
Figures

Produksi Tanaman Biofarmaka Menurut Jenis Tanaman di Kabupaten Timor Tengah Selatan (kg), 2020
Production of Medical Plants by Kind of Plant in Timor Tengah Selatan Regency (kg), 2020



Sumber/Source : BPS, Statistik Pertanian Hortikultura SPH-TBF/BPS-Statistics Indonesia, Agricultural Statistic for Horticulture SPH-TBF

5.1 HORTIKULTURA

HORTICULTURE

Tabel 5.1.1 Luas Panen Tanaman Sayuran Menurut Kecamatan dan Jenis Tanaman di Kabupaten Timor Tengah Selatan (ha), 2019 dan 2020
Table 5.1.1 Harvested Area of Vegetables by Subdistrict and Kind of Plant in Timor Tengah Regency (ha), 2019 and 2020

Kecamatan Subdistrict	Bawang Daun/Scallion		Bawang Merah/Shallot	
	2019	2020	2019	2020
(1)	(2)	(3)	(4)	(5)
1. Mollo Utara	21,00	8,00	10,00	12,00
2. Fatumnasi	51,00	48,00	1,00	-
3. Tobu	-	1,00	-	-
4. Nunbena	-	-	-	-
5. Mollo Selatan	-	-	-	-
6. Polen	-	-	2,00	2,00
7. Mollo Barat	-	-	-	1,00
8. Mollo Tengah	4,00	3,00	9,00	2,00
9. Kota Soe	-	-	-	1,00
10. Amanuban Barat	-	-	78,00	91,00
11. Batu Putih	-	-	2,00	2,00
12. Kuatnana	-	-	8,00	11,00
13. Amanuban Selatan	-	-	-	-
14. Noebeba	-	-	-	1,00
15. Kuanfatu	-	-	35,00	51,00
16. Kualin	-	-	6,00	13,00
17. Amanuban Tengah	-	-	3,00	6,00
18. Kolbano	-	-	19,00	34,00
19. Oenino	-	-	-	1,00
20. Amanuban Timur	-	-	1,00	-
21. Fautmolo	-	-	3,00	2,00
22. Fatukopa	-	-	-	-
23. Kie	-	-	9,00	23,00
24. Kot'olin	-	-	11,00	10,00
25. Amanatun Selatan	-	-	3,00	2,00
26. Boking	-	-	-	-
27. Nunkolo	-	-	1,00	1,00
28. Noebana	-	-	-	-
29. Santian	-	-	1,00	-
30. Amanatun Utara	-	-	2,00	3,00
31. Toianas	-	-	-	-
32. Kokbaun	-	-	-	-
Timor Tengah Selatan	76,00	60,00	204,00	269,00

Lanjutan Tabel/Continued Table 5.1.1

Kecamatan Subdistrict	Cabai Besar/Chili/Big chili		Cabai Rawit/Chili/Cayenne Pepper	
	2019	2020	2019	2020
(1)	(6)	(7)	(8)	(9)
1. Mollo Utara	-	9,00	-	8,00
2. Fatumnasi	-	-	-	-
3. Tobu	9,00	2,00	14,00	3,00
4. Nunbena	6,00	4,00	2,00	8,00
5. Mollo Selatan	1,00	2,00	1,00	2,00
6. Polen	-	-	2,00	1,00
7. Mollo Barat	2,00	1,00	6,00	4,00
8. Mollo Tengah	4,00	4,00	5,00	5,00
9. Kota Soe	3,00	3,00	2,00	3,00
10. Amanuban Barat	4,00	3,00	6,00	4,00
11. Batu Putih	2,00	2,00	7,00	2,00
12. Kuatnana	4,00	6,00	7,00	27,00
13. Amanuban Selatan	-	-	15,00	2,00
14. Noebeba	3,00	1,00	3,00	2,00
15. Kuanfatu	2,00	2,00	6,00	2,00
16. Kualin	5,00	2,00	14,00	2,00
17. Amanuban Tengah	1,00	1,00	13,00	8,00
18. Kolbano	-	1,00	11,00	2,00
19. Oenino	10,00	-	-	9,00
20. Amanuban Timur	2,00	-	4,00	2,00
21. Fautmolo	-	-	3,00	3,00
22. Fatukopa	-	-	1,00	-
23. Kie	-	-	4,00	-
24. Kot'olin	2,00	-	12,00	15,00
25. Amanatun Selatan	2,00	-	3,00	1,00
26. Boking	-	-	2,00	-
27. Nunkolo	-	-	3,00	3,00
28. Noebana	-	-	1,00	1,00
29. Santian	-	-	3,00	-
30. Amanatun Utara	2,00	1,00	2,00	1,00
31. Toianas	-	-	1,00	1,00
32. Kokbaun	-	-	-	4,00
Timor Tengah Selatan	64,00	44,00	153,00	125,00

Lanjutan Tabel/*Continued Table* 5.1.1

Kecamatan Subdistrict	Kentang/Potato		Kubis/Cabbage	
	2019	2020	2019	2020
(1)	(10)	(11)	(12)	(13)
1. Mollo Utara	-	2,00	19,00	12,00
2. Fatumnasi	2,00	5,00	-	9,00
3. Tobu	-	-	16,00	4,00
4. Nunbena	5,00	-	3,00	2,00
5. Mollo Selatan	-	-	-	2,00
6. Polen	-	-	1,00	-
7. Mollo Barat	-	-	-	-
8. Mollo Tengah	2,00	2,00	10,00	4,00
9. Kota Soe	-	-	2,00	1,00
10. Amanuban Barat	-	-	7,00	7,00
11. Batu Putih	-	-	-	-
12. Kuatnana	-	-	16,00	14,00
13. Amanuban Selatan	-	-	-	-
14. Noebeba	-	-	-	-
15. Kuanfatu	-	-	1,00	-
16. Kualin	-	-	-	-
17. Amanuban Tengah	-	-	1,00	-
18. Kolbano	-	2,00	-	1,00
19. Oenino	-	-	-	-
20. Amanuban Timur	-	-	-	1,00
21. Fautmolo	-	-	-	-
22. Fatukopa	-	-	-	-
23. Kie	5,00	8,00	-	-
24. Kot'olin	-	-	-	-
25. Amanatun Selatan	7,00	3,00	-	-
26. Boking	-	-	-	-
27. Nunkolo	-	-	-	-
28. Noebana	-	-	-	-
29. Santian	-	-	-	1,00
30. Amanatun Utara	-	-	-	-
31. Toianas	-	-	-	-
32. Kokbaun	-	-	-	1,00
Timor Tengah Selatan	21,00	22,00	76,00	59,00

Lanjutan Tabel/Continued Table 5.1.1

Kecamatan Subdistrict	Bayam/Spinach		Blewah/Blewah	
	2019	2020	2019	2020
(1)	(14)	(15)	(16)	(17)
1. Mollo Utara	-	-	-	-
2. Fatumnasi	-	-	-	-
3. Tobu	4,00	1,00	-	-
4. Nunbena	-	-	-	-
5. Mollo Selatan	1,00	-	-	-
6. Polen	2,00	2,00	-	-
7. Mollo Barat	-	-	-	-
8. Mollo Tengah	3,00	5,00	-	-
9. Kota Soe	-	1,00	-	-
10. Amanuban Barat	11,00	12,00	-	-
11. Batu Putih	1,00	3,00	-	1,00
12. Kuatnana	2,00	-	-	-
13. Amanuban Selatan	-	-	-	-
14. Noebeba	-	-	-	-
15. Kuanfatu	1,00	-	-	-
16. Kualin	3,00	-	-	-
17. Amanuban Tengah	7,00	1,00	-	-
18. Kolbano	-	-	-	-
19. Oenino	-	-	-	-
20. Amanuban Timur	-	1,00	-	-
21. Fautmolo	3,00	1,00	-	-
22. Fatukopa	-	-	-	-
23. Kie	1,00	1,00	-	-
24. Kot'olin	-	-	-	-
25. Amanatun Selatan	-	-	-	-
26. Boking	-	-	-	-
27. Nunkolo	-	-	-	-
28. Noebana	-	-	-	-
29. Santian	-	1,00	-	-
30. Amanatun Utara	-	1,00	-	-
31. Toianas	-	-	-	-
32. Kokbaun	-	-	-	-
Timor Tengah Selatan	39,00	30,00	-	1,00

Lanjutan Tabel/*Continued Table* 5.1.1

Kecamatan Subdistrict	Buncis/ <i>String Bean</i>		Jamur/ <i>Mushrooms</i>		Kacang Merah/ <i>Red Beans</i>	
	2019	2020	2019	2020	2019	2020
(1)	(18)	(19)	(20)	(21)	(22)	(23)
1. Mollo Utara	-	9,00	-	-	8,00	16,00
2. Fatumnasi	-	-	-	-	6,00	8,00
3. Tobu	8,00	-	-	-	6,00	5,00
4. Nunbena	4,00	2,00	-	-	-	-
5. Mollo Selatan	-	2,00	-	-	-	-
6. Polen	3,00	4,00	-	-	7,00	6,00
7. Mollo Barat	-	-	-	-	-	-
8. Mollo Tengah	4,00	6,00	-	-	-	7,00
9. Kota Soe	1,00	1,00	-	-	-	-
10. Amanuban Barat	5,00	5,00	-	-	-	-
11. Batu Putih	-	1,00	-	-	-	3,00
12. Kuatnana	3,00	13,00	-	-	4,00	-
13. Amanuban Selatan	-	-	-	-	-	-
14. Noebeba	-	-	-	-	-	-
15. Kuanfatu	-	1,00	-	-	-	-
16. Kualin	-	-	-	-	-	-
17. Amanuban Tengah	1,00	3,00	-	-	-	-
18. Kolbano	-	-	-	-	3,00	-
19. Oenino	-	-	-	-	-	-
20. Amanuban Timur	-	1,00	-	-	-	2,00
21. Fautmolo	1,00	1,00	-	-	-	-
22. Fatukopa	-	-	-	-	-	-
23. Kie	-	-	-	-	20,00	31,00
24. Kot'olin	-	-	-	-	-	-
25. Amanatun Selatan	-	1,00	-	-	33,00	142,00
26. Boking	-	-	-	-	-	-
27. Nunkolo	-	-	-	-	30,00	120,00
28. Noebana	-	-	-	-	-	-
29. Santian	1,00	-	-	-	1,00	-
30. Amanatun Utara	-	1,00	-	-	-	-
31. Toianas	-	-	-	-	-	-
32. Kokbaun	-	-	-	-	-	-
Timor Tengah Selatan	31,00	51,00	-	-	118,00	340,00

Lanjutan Tabel/Continued Table 5.1.1

Kecamatan Subdistrict	Kacang Panjang Long Beans		Kangkung Water Spinach		Kembang Kol Cauliflower	
	2019	2020	2019	2020	2019	2020
(1)	(24)	(25)	(26)	(27)	(28)	(29)
1. Mollo Utara	7,00	9,00	-	-	-	9,00
2. Fatumnasi	-	-	-	-	4,00	2,00
3. Tobu	8,00	-	4,00	-	14,00	1,00
4. Nunbena	1,00	2,00	-	1,00	8,00	6,00
5. Mollo Selatan	-	-	-	-	-	-
6. Polen	2,00	5,00	3,00	3,00	2,00	1,00
7. Mollo Barat	3,00	-	1,00	2,00	-	-
8. Mollo Tengah	-	3,00	3,00	3,00	1,00	-
9. Kota Soe	1,00	-	1,00	1,00	1,00	-
10. Amanuban Barat	5,00	3,00	9,00	12,00	2,00	2,00
11. Batu Putih	3,00	1,00	4,00	6,00	-	-
12. Kuantnana	-	-	-	1,00	-	4,00
13. Amanuban Selatan	-	-	1,00	-	-	-
14. Noebeba	-	-	-	-	1,00	-
15. Kuanfatu	1,00	-	4,00	3,00	-	-
16. Kualin	-	1,00	-	-	-	-
17. Amanuban Tengah	4,00	1,00	7,00	19,00	-	-
18. Kolbano	-	-	5,00	1,00	1,00	-
19. Oenino	-	-	-	-	-	-
20. Amanuban Timur	1,00	2,00	2,00	1,00	-	-
21. Fautmolo	-	1,00	-	1,00	-	-
22. Fatukopa	-	-	-	-	-	-
23. Kie	-	-	3,00	6,00	-	-
24. Kot'olin	-	-	1,00	4,00	-	-
25. Amanatun Selatan	1,00	-	1,00	-	-	-
26. Boking	-	-	2,00	1,00	-	-
27. Nunkolo	-	-	-	-	-	-
28. Noebana	-	-	-	-	-	-
29. Santian	-	1,00	-	1,00	-	-
30. Amanatun Utara	2,00	2,00	1,00	2,00	-	-
31. Toianas	-	-	1,00	-	-	-
32. Kokbaun	1,00	1,00	3,00	2,00	-	-
Timor Tengah Selatan	40,00	32,00	56,00	70,00	34,00	25,00

Lanjutan Tabel/*Continued Table 5.1.1*

Kecamatan Subdistrict	Ketimun/Cucumber		Labu Siam/ Chayote		Lobak/ Radish	
	2019	2020	2019	2020	2019	2020
(1)	(30)	(31)	(32)	(33)	(34)	(35)
1. Mollo Utara	4,00	1,00	5,00	5,00	-	-
2. Fatumnasi	-	-	3,00	-	-	-
3. Tobu	-	-	2,00	-	-	-
4. Nunbena	-	-	-	-	-	-
5. Mollo Selatan	-	3,00	-	-	-	-
6. Polen	2,00	2,00	-	-	-	-
7. Mollo Barat	2,00	1,00	-	-	-	-
8. Mollo Tengah	-	2,00	8,00	7,00	-	-
9. Kota Soe	-	-	6,00	4,00	-	-
10. Amanuban Barat	1,00	1,00	4,00	4,00	-	-
11. Batu Putih	-	2,00	-	2,00	-	-
12. Kuantana	1,00	1,00	2,00	-	-	-
13. Amanuban Selatan	-	-	-	-	-	-
14. Noebeba	-	-	-	-	-	-
15. Kuanfatu	2,00	2,00	1,00	1,00	-	-
16. Kualin	-	-	5,00	2,00	-	-
17. Amanuban Tengah	-	5,00	2,00	4,00	-	-
18. Kolbano	-	-	-	3,00	-	-
19. Oenino	-	-	-	-	-	-
20. Amanuban Timur	-	-	-	-	-	-
21. Fautmolo	-	1,00	-	-	-	-
22. Fatukopa	-	1,00	-	-	-	-
23. Kie	-	-	-	4,00	-	-
24. Kot'olin	-	-	2,00	1,00	-	-
25. Amanatun Selatan	-	-	2,00	1,00	-	-
26. Boking	-	-	-	-	-	-
27. Nunkolo	-	-	2,00	-	-	-
28. Noebana	-	-	-	-	-	-
29. Santian	14,00	2,00	7,00	-	-	-
30. Amanatun Utara	1,00	2,00	-	-	-	-
31. Toianas	-	-	-	-	-	-
32. Kokbaun	2,00	1,00	-	1,00	-	-
Timor Tengah Selatan	29,00	27,00	51,00	39,00	-	-

Lanjutan Tabel/Continued Table 5.1.1

Kecamatan Subdistrict	Melon/Melon		Paprika/Bell Pepper		Semangka/Water Melon	
	2019	2020	2019	2020	2019	2020
(1)	(36)	(37)	(38)	(39)	(40)	(41)
1. Mollo Utara	-	-	-	-	-	-
2. Fatumnasi	-	-	-	-	-	-
3. Tobu	-	-	3,00	-	-	-
4. Nunbena	-	-	-	-	-	2,00
5. Mollo Selatan	-	-	-	-	-	-
6. Polen	-	-	-	-	-	-
7. Mollo Barat	-	1,00	-	-	-	-
8. Mollo Tengah	-	-	-	-	-	-
9. Kota Soe	-	-	-	-	-	-
10. Amanuban Barat	-	-	-	-	-	-
11. Batu Putih	-	-	-	-	-	-
12. Kwatnana	-	-	-	-	-	1,00
13. Amanuban Selatan	-	-	-	-	-	-
14. Noebeba	-	-	-	-	-	-
15. Kuanfatu	-	-	-	-	-	-
16. Kualin	-	-	-	-	-	-
17. Amanuban Tengah	-	-	-	-	-	-
18. Kolbano	-	-	-	-	1,00	1,00
19. Oenino	-	-	-	-	-	-
20. Amanuban Timur	-	-	-	-	-	-
21. Fautmolo	-	-	-	-	-	-
22. Fatukopa	-	-	-	-	-	-
23. Kie	-	-	-	-	-	-
24. Kot'olin	-	-	-	-	-	-
25. Amanatun Selatan	-	-	-	-	-	-
26. Boking	-	-	-	-	-	1,00
27. Nunkolo	-	-	-	-	-	-
28. Noebana	-	-	-	-	-	-
29. Santian	-	-	-	-	-	-
30. Amanatun Utara	-	-	-	-	-	-
31. Toianas	-	-	-	-	-	-
32. Kokbaun	-	-	-	-	-	-
Timor Tengah Selatan	-	1,00	3,00	-	1,00	5,00

Lanjutan Tabel/*Continued Table* 5.1.1

Kecamatan Subdistrict	Stroberi/Strawberry		Terung/Eggplant		Wortel/Carrot	
	2019	2020	2019	2020	2019	2020
(1)	(42)	(43)	(44)	(45)	(46)	(47)
1. Mollo Utara	-	-	7,00	9,00	-	12,00
2. Fatumnasi	-	-	-	-	53,00	41,00
3. Tobu	-	-	9,00	-	4,00	5,00
4. Nunbena	-	-	4,00	2,00	-	-
5. Mollo Selatan	-	-	-	-	-	-
6. Polen	-	-	3,00	2,00	2,00	2,00
7. Mollo Barat	-	-	-	-	-	-
8. Mollo Tengah	-	1,00	2,00	3,00	2,00	3,00
9. Kota Soe	-	-	-	2,00	-	-
10. Amanuban Barat	-	-	3,00	4,00	3,00	-
11. Batu Putih	-	-	3,00	1,00	-	-
12. Kwatnana	-	-	2,00	5,00	-	-
13. Amanuban Selatan	-	-	1,00	1,00	-	-
14. Noebeba	-	-	1,00	1,00	-	-
15. Kuanfatu	-	-	1,00	1,00	1,00	1,00
16. Kualin	-	-	3,00	-	-	-
17. Amanuban Tengah	-	-	3,00	4,00	1,00	4,00
18. Kolbano	-	-	5,00	2,00	-	-
19. Oenino	-	-	-	3,00	-	-
20. Amanuban Timur	-	-	2,00	2,00	-	-
21. Fautmolo	-	-	1,00	3,00	-	-
22. Fatukopa	-	-	-	1,00	-	-
23. Kie	-	-	-	1,00	3,00	4,00
24. Kot'olin	-	-	-	-	-	1,00
25. Amanatun Selatan	-	-	-	1,00	6,00	4,00
26. Boking	-	-	-	-	-	-
27. Nunkolo	-	-	-	-	-	-
28. Noebana	-	-	-	-	-	-
29. Santian	-	-	1,00	-	-	-
30. Amanatun Utara	-	-	1,00	2,00	2,00	1,00
31. Toianas	-	-	-	1,00	-	-
32. Kokbaun	-	-	2,00	-	1,00	1,00
Timor Tengah Selatan	-	1,00	54,00	51,00	78,00	79,00

Lanjutan Tabel/Continued Table 5.1.1

Kecamatan Subdistrict	Petai/Chinese Cabbage		Tomat/Tomato		Bawang Putih/Garlic	
	2019	2020	2019	2020	2019	2020
(1)	(48)	(49)	(50)	(51)	(52)	(53)
1. Mollo Utara	22,00	20,00	1,00	7,00	-	16,00
2. Fatumnasi	-	1,00	-	-	14,00	32,00
3. Tobu	16,00	-	12,00	-	6,00	2,00
4. Nunbena	-	8,00	5,00	5,00	-	-
5. Mollo Selatan	2,00	2,00	2,00	3,00	-	-
6. Polen	4,00	8,00	3,00	4,00	1,00	1,00
7. Mollo Barat	3,00	2,00	-	1,00	-	-
8. Mollo Tengah	9,00	14,00	4,00	3,00	6,00	3,00
9. Kota Soe	3,00	5,00	2,00	3,00	-	-
10. Amanuban Barat	8,00	8,00	7,00	5,00	-	-
11. Batu Putih	4,00	7,00	2,00	2,00	-	-
12. Kuatnana	19,00	11,00	3,00	13,00	-	-
13. Amanuban Selatan	1,00	-	-	-	-	-
14. Noebeba	2,00	2,00	-	1,00	-	-
15. Kuanfatu	5,00	4,00	2,00	3,00	-	-
16. Kualin	-	5,00	-	-	-	-
17. Amanuban Tengah	28,00	32,00	9,00	6,00	-	-
18. Kolbano	11,00	3,00	1,00	2,00	-	-
19. Oenino	-	-	-	7,00	-	-
20. Amanuban Timur	5,00	3,00	2,00	1,00	-	2,00
21. Fautmolo	-	1,00	-	1,00	-	-
22. Fatukopa	-	1,00	-	-	-	-
23. Kie	6,00	8,00	1,00	1,00	7,00	15,00
24. Kot'olin	3,00	11,00	2,00	1,00	-	5,00
25. Amanatun Selatan	1,00	1,00	1,00	2,00	-	1,00
26. Boking	3,00	2,00	-	-	-	-
27. Nunkolo	5,00	7,00	-	3,00	-	-
28. Noebana	-	1,00	-	-	-	-
29. Santian	-	3,00	2,00	1,00	-	-
30. Amanatun Utara	3,00	3,00	1,00	2,00	2,00	2,00
31. Toianas	-	-	-	-	-	-
32. Kokbaun	3,00	3,00	-	1,00	-	-
Timor Tengah Selatan	166,00	176,00	62,00	78,00	36,00	79,00

Catatan/Note: Jamur menggunakan satuan m²/Mushroom uses m²

Sumber/Source: BPS, Statistik Pertanian Hortikultura SPH-SBS/BPS-Statistics Indonesia, Agricultural Statistic for Horticulture SPH-SBS

Tabel
Table 5.1.2**Produksi Tanaman Sayuran Menurut Kecamatan dan Jenis Tanaman di Kabupaten Timor Tengah Selatan (kwintal), 2019 dan 2020**
Production of Vegetables by Subdistrict and Kind of Plant in Timor Tengah Selatan Regency (quintal), 2019 dan 2020

Kecamatan Subdistrict	Bawang Daun/Scallion		Bawang Merah/Shallot	
	2019	2020	2019	2020
(1)	(2)	(3)	(4)	(5)
1. Mollo Utara	1 900,00	800,00	600,00	720,00
2. Fatumnasi	4 980,00	4 800,00	60,00	-
3. Tobu	-	100,00	-	-
4. Nunbena	-	-	-	-
5. Mollo Selatan	-	-	-	-
6. Polen	-	-	120,00	120,00
7. Mollo Barat	-	-	-	60,00
8. Mollo Tengah	4 00,00	300,00	540,00	120,00
9. Kota Soe	-	-	-	60,00
10. Amanuban Barat	-	-	4 680,00	5460,00
11. Batu Putih	-	-	120,00	120,00
12. Kwatnana	-	-	480,00	660,00
13. Amanuban Selatan	-	-	-	-
14. Noebeba	-	-	-	60,00
15. Kuanfatu	-	-	2 100,00	3060,00
16. Kualin	-	-	360,00	840,00
17. Amanuban Tengah	-	-	180,00	360,00
18. Kolbano	-	-	1 140,00	3180,00
19. Oenino	-	-	-	60,00
20. Amanuban Timur	-	-	60,00	-
21. Fautmolo	-	-	180,00	120,00
22. Fatukopa	-	-	-	-
23. Kie	-	-	540,00	1380,00
24. Kot'olin	-	-	550,00	600,00
25. Amanatun Selatan	-	-	180,00	120,00
26. Boking	-	-	-	-
27. Nunkolo	-	-	60,00	60,00
28. Noebana	-	-	-	-
29. Santian	-	-	60,00	-
30. Amanatun Utara	-	-	120,00	180,00
31. Toianas	-	-	-	-
32. Kokbaun	-	-	-	-
Timor Tengah Selatan	7 280,00	6 000,00	12 130,00	17 340,00

Lanjutan Tabel/Continued Table 5.1.2

Kecamatan Subdistrict	Kentang/Potato		Kubis/Cabbage	
	2019	2020	2019	2020
(1)	(6)	(7)	(8)	(9)
1. Mollo Utara	-	300,00	5 700,00	3 600,00
2. Fatumnasi	300,00	750,00	-	1 900,00
3. Tobu	-	-	4 500,00	1 200,00
4. Nunbena	1 500,00	-	150,00	600,00
5. Mollo Selatan	-	-	-	600,00
6. Polen	-	-	300,00	-
7. Mollo Barat	-	-	-	-
8. Mollo Tengah	300,00	300,00	3 000,00	1 250,00
9. Kota Soe	-	-	600,00	50,00
10. Amanuban Barat	-	-	1 800,00	1 800,00
11. Batu Putih	-	-	-	-
12. Kwatnana	-	-	4 800,00	3 900,00
13. Amanuban Selatan	-	-	-	-
14. Noebeba	-	-	-	-
15. Kuanfatu	-	-	300,00	-
16. Kualin	-	-	-	-
17. Amanuban Tengah	-	-	300,00	-
18. Kolbano	-	300,00	-	300,00
19. Oenino	-	-	-	-
20. Amanuban Timur	-	-	-	35,00
21. Fautmolo	-	-	-	-
22. Fatukopa	-	-	-	-
23. Kie	750,00	1 200,00	-	-
24. Kot'olin	-	-	-	-
25. Amanatun Selatan	1 050,00	450,00	-	-
26. Boking	-	-	-	-
27. Nunkolo	-	-	-	-
28. Noebana	-	-	-	-
29. Santian	-	-	-	300,00
30. Amanatun Utara	-	-	-	-
31. Toianas	-	-	-	-
32. Kokbaun	-	-	-	300,00
Timor Tengah Selatan	3 900,00	3 300,00	21 450,00	15 835,00

Lanjutan Tabel/*Continued Table* 5.1.2

Kecamatan Subdistrict	Cabai Besar/ <i>Chili/Big chili</i>		Cabai Rawit/ <i>Chili/Cayenne Pepper</i>	
	2019	2020	2019	2020
(1)	(10)	(11)	(12)	(13)
1. Mollo Utara	-	480,00	-	450,00
2. Fatumnasi	-	-	-	-
3. Tobu	660,00	60,00	840,00	90,00
4. Nunbena	250,00	120,00	60,00	240,00
5. Mollo Selatan	90,00	150,00	90,00	180,00
6. Polen	-	-	60,00	60,00
7. Mollo Barat	60,00	30,00	300,00	120,00
8. Mollo Tengah	390,00	300,00	480,00	300,00
9. Kota Soe	210,00	390,00	210,00	360,00
10. Amanuban Barat	330,00	570,00	480,00	540,00
11. Batu Putih	270,00	360,00	930,00	450,00
12. Kuatnana	390,00	180,00	720,00	1 810,00
13. Amanuban Selatan	-	-	1464,00	330,00
14. Noebeba	210,00	90,00	210,00	120,00
15. Kuanfatu	180,00	100,00	480,00	540,00
16. Kualin	150,00	60,00	420,00	60,00
17. Amanuban Tengah	30,00	150,00	1200,00	1 100,00
18. Kolbano	-	30,00	390,00	60,00
19. Oenino	1 230,00	-	-	570,00
20. Amanuban Timur	230,00	-	420,00	270,00
21. Fautmolo	-	-	470,00	510,00
22. Fatukopa	-	-	210,00	-
23. Kie	-	-	120,00	-
24. Kot'olin	90,00	-	750,00	1 320,00
25. Amanatun Selatan	210,00	-	150,00	90,00
26. Boking	-	-	90,00	-
27. Nunkolo	-	-	330,00	420,00
28. Noebana	-	-	90,00	30,00
29. Santian	-	-	470,00	-
30. Amanatun Utara	60,00	150,00	60,00	180,00
31. Toianas	-	-	120,00	90,00
32. Kokbaun	-	-	-	120,00
Timor Tengah Selatan	5 040,00	3 220,00	11 614,00	10 410,00

Lanjutan Tabel/Continued Table 5.1.2

Kecamatan Subdistrict (1)	Bayam/Spinach		Blewah/Blewah	
	2019 (14)	2020 (15)	2019 (16)	2020 (17)
1. Mollo Utara	-	-	-	-
2. Fatumnasi	-	-	-	-
3. Tobu	40,00	10,00	-	-
4. Nunbena	-	-	-	-
5. Mollo Selatan	10,00	-	-	-
6. Polen	20,00	20,00	-	-
7. Mollo Barat	-	-	-	-
8. Mollo Tengah	160,00	60,00	-	-
9. Kota Soe	-	10,00	-	-
10. Amanuban Barat	240,00	129,00	-	-
11. Batu Putih	10,00	50,00	-	100,00
12. Kwatnana	20,00	-	-	-
13. Amanuban Selatan	-	-	-	-
14. Noebeba	-	-	-	-
15. Kuanfatu	10,00	-	-	-
16. Kualin	30,00	-	-	-
17. Amanuban Tengah	70,00	10,00	-	-
18. Kolbano	-	-	-	-
19. Oenino	-	-	-	-
20. Amanuban Timur	-	10,00	-	-
21. Fautmolo	70,00	120,00	-	-
22. Fatukopa	-	-	-	-
23. Kie	10,00	10,00	-	-
24. Kot'olin	-	-	-	-
25. Amanatun Selatan	-	-	-	-
26. Boking	-	-	-	-
27. Nunkolo	-	-	-	-
28. Noebana	-	-	-	-
29. Santian	-	100,00	-	-
30. Amanatun Utara	-	10,00	-	-
31. Toianas	-	-	-	-
32. Kokbaun	-	-	-	-
Timor Tengah Selatan	690,00	539,00	-	100,00

Lanjutan Tabel/Continued Table 5.1.2

Kecamatan Subdistrict (1)	Buncis/String Bean		Jamur/Mushrooms		Kacang Merah/Red Beans	
	2019 (18)	2020 (19)	2019 (20)	2020 (21)	2019 (22)	2020 (23)
1. Mollo Utara	-	2 950,00	-	-	240,00	480,00
2. Fatumnasi	-	-	-	-	180,00	240,00
3. Tobu	1 900,00	-	-	-	150,00	150,00
4. Nunbena	600,00	300,00	-	-	-	-
5. Mollo Selatan	-	400,00	-	-	-	-
6. Polen	450,00	850,00	-	-	210,00	180,00
7. Mollo Barat	-	-	-	-	-	-
8. Mollo Tengah	600,00	1 200,00	-	-	-	210,00
9. Kota Soe	100,00	150,00	-	-	-	-
10. Amanuban Barat	1 550,00	1 350,00	-	-	-	-
11. Batu Putih	-	150,00	-	-	-	90,00
12. Kuantnana	1 600,00	1 800,00	-	-	120,00	-
13. Amanuban Selatan	-	-	-	-	-	-
14. Noebeba	-	-	-	-	-	-
15. Kuanfatu	-	150,00	-	-	-	-
16. Kualin	-	-	-	-	-	-
17. Amanuban Tengah	150,00	750,00	-	-	-	-
18. Kolbano	-	-	-	-	90,00	-
19. Oenino	-	-	-	-	-	-
20. Amanuban Timur	-	250,00	-	-	-	30,00
21. Fautmolo	150,00	300,00	-	-	-	-
22. Fatukopa	-	-	-	-	-	-
23. Kie	-	-	-	-	390,00	930,00
24. Kot'olin	-	-	-	-	-	-
25. Amanatun Selatan	-	200,00	-	-	330,00	4 260,00
26. Boking	-	-	-	-	-	-
27. Nunkolo	-	-	-	-	900,00	3600,00
28. Noebana	-	-	-	-	-	-
29. Santian	850,00	-	-	-	30,00	-
30. Amanatun Utara	-	100,00	-	-	-	-
31. Toianas	-	-	-	-	-	-
32. Kokbaun	-	-	-	-	-	-
Timor Tengah Selatan	7 950,00	10 900,00	-	-	2 640,00	10 170,00

Lanjutan Tabel/Continued Table 5.1.2

Kecamatan Subdistrict	Kacang Panjang Long Beans		Kangkung Water Spinach		Kembang Kol Cauliflower	
	2019	2020	2019	2020	2019	2020
(1)	(24)	(25)	(26)	(27)	(28)	(29)
1. Mollo Utara	270,00	400,00	-	-	-	450,00
2. Fatumnasi	-	-	-	-	300,00	100,00
3. Tobu	360,00	-	400,00	-	700,00	50,00
4. Nunbena	30,00	60,00	-	100,00	1 200,00	300,00
5. Mollo Selatan	-	-	-	-	-	-
6. Polen	60,00	150,00	300,00	400,00	100,00	50,00
7. Mollo Barat	90,00	-	100,00	200,00	-	-
8. Mollo Tengah	-	120,00	700,00	300,00	30,00	-
9. Kota Soe	30,00	-	100,00	100,00	150,00	-
10. Amanuban Barat	300,00	210,00	900,00	1 200,00	100,00	100,00
11. Batu Putih	200,00	60,00	600,00	700,00	-	-
12. Kuantnana	-	-	-	100,00	-	200,00
13. Amanuban Selatan	-	-	200,00	-	-	-
14. Noebeba	-	-	-	-	150,00	-
15. Kuanfatu	30,00	-	800,00	700,00	-	-
16. Kualin	-	30,00	-	-	-	-
17. Amanuban Tengah	270,00	60,00	700,00	1 900,00	-	-
18. Kolbano	-	-	700,00	100,00	50,00	-
19. Oenino	-	-	-	-	-	-
20. Amanuban Timur	30,00	60,00	400,00	300,00	-	-
21. Fautmolo	-	60,00	-	300,00	-	-
22. Fatukopa	-	-	-	-	-	-
23. Kie	-	-	300,00	600,00	-	-
24. Kot'olin	-	-	100,00	500,00	-	-
25. Amanatun Selatan	60,00	-	100,00	-	-	-
26. Boking	-	-	300,00	100,00	-	-
27. Nunkolo	-	-	-	-	-	-
28. Noebana	-	-	-	-	-	-
29. Santian	-	90,00	-	100,00	-	-
30. Amanatun Utara	60,00	60,00	100,00	300,00	-	-
31. Toianas	-	-	400,00	-	-	-
32. Kokbaun	30,00	30,00	200,00	200,00	-	-
Timor Tengah Selatan	1 820,00	1 390,00	7 400,00	8 200,00	2 780,00	1 250,00

Lanjutan Tabel/Continued Table 5.1.2

Kecamatan Subdistrict	Ketimun/ Cucumber		Labu Siam/ Chayote		Lobak/ Radish	
	2019	2020	2019	2020	2019	2020
(1)	(30)	(31)	(32)	(33)	(34)	(35)
1. Mollo Utara	800,00	200,00	1 250,00	3 400,00	-	-
2. Fatumnasi	-	-	500,00	-	-	-
3. Tobu	-	-	1 000,00	-	-	-
4. Nunbena	-	-	-	-	-	-
5. Mollo Selatan	-	600,00	-	-	-	-
6. Polen	400,00	400,00	-	-	-	-
7. Mollo Barat	400,00	200,00	-	-	-	-
8. Mollo Tengah	-	400,00	4 000,00	5 750,00	-	-
9. Kota Soe	-	-	4 500,00	2 650,00	-	-
10. Amanuban Barat	600,00	800,00	9 750,00	7 950,00	-	-
11. Batu Putih	-	600,00	-	900,00	-	-
12. Kuantnana	100,00	200,00	1 250,00	-	-	-
13. Amanuban Selatan	-	-	-	-	-	-
14. Noebeba	-	-	-	-	-	-
15. Kuanfatu	400,00	600,00	350,00	200,00	-	-
16. Kualin	-	-	1 250,00	450,00	-	-
17. Amanuban Tengah	-	1 550,00	1 950,00	900,00	-	-
18. Kolbano	-	-	-	650,00	-	-
19. Oenino	-	-	-	-	-	-
20. Amanuban Timur	-	-	-	-	-	-
21. Fautmolo	-	400,00	-	-	-	-
22. Fatukopa	-	200,00	-	-	-	-
23. Kie	-	-	-	800,00	-	-
24. Kot'olin	-	-	1 000,00	1 200,00	-	-
25. Amanatun Selatan	-	-	1 000,00	1 000,00	-	-
26. Boking	-	-	-	-	-	-
27. Nunkolo	-	-	750,00	-	-	-
28. Noebana	-	-	-	-	-	-
29. Santian	5 000,00	1 200,00	4 000,00	-	-	-
30. Amanatun Utara	200,00	400,00	-	-	-	-
31. Toianas	-	-	-	-	-	-
32. Kokbaun	200,00	200,00	-	200,00	-	-
Timor Tengah Selatan	8 100,00	7 950,00	32 550,00	26 050,00	-	-

Lanjutan Tabel/Continued Table 5.1.2

Kecamatan Subdistrict	Melon/Melon		Paprika/Bell Pepper		Semangka/Water Melon	
	2019	2020	2019	2020	2019	2020
(1)	(36)	(37)	(38)	(39)	(40)	(41)
1. Mollo Utara	-	-	-	-	-	-
2. Fatumnasi	-	-	-	-	-	-
3. Tobu	-	-	30,00	-	-	-
4. Nunbena	-	-	-	-	-	500,00
5. Mollo Selatan	-	-	-	-	-	-
6. Polen	-	-	-	-	-	-
7. Mollo Barat	-	200,00	-	-	-	-
8. Mollo Tengah	-	-	-	-	-	-
9. Kota Soe	-	-	-	-	-	-
10. Amanuban Barat	-	-	-	-	-	-
11. Batu Putih	-	-	-	-	-	-
12. Kuantana	-	-	-	-	-	250,00
13. Amanuban Selatan	-	-	-	-	-	-
14. Noebeba	-	-	-	-	-	-
15. Kuanfatu	-	-	-	-	-	-
16. Kualin	-	-	-	-	-	-
17. Amanuban Tengah	-	-	-	-	-	-
18. Kolbano	-	-	-	-	250,00	250,00
19. Oenino	-	-	-	-	-	-
20. Amanuban Timur	-	-	-	-	-	-
21. Fautmolo	-	-	-	-	-	-
22. Fatukopa	-	-	-	-	-	-
23. Kie	-	-	-	-	-	-
24. Kot'olin	-	-	-	-	-	-
25. Amanatun Selatan	-	-	-	-	-	-
26. Boking	-	-	-	-	-	250,00
27. Nunkolo	-	-	-	-	-	-
28. Noebana	-	-	-	-	-	-
29. Santian	-	-	-	-	-	-
30. Amanatun Utara	-	-	-	-	-	-
31. Toianas	-	-	-	-	-	-
32. Kokbaun	-	-	-	-	-	-
Timor Tengah Selatan	-	200,00	30,00	-	250,00	1 250,00

Lanjutan Tabel/*Continued Table 5.1.2*

Kecamatan Subdistrict	Stroberi/Strawberry		Terung/Eggplant		Wortel/Carrot	
	2019	2020	2019	2020	2019	2020
(1)	(42)	(43)	(44)	(45)	(46)	(47)
1. Mollo Utara	-	-	700,00	1 800,00	-	2 400,00
2. Fatumnasi	-	-	-	-	10 000,00	7 603,00
3. Tobu	-	-	2 100,00	-	800,00	1 000,00
4. Nunbena	-	-	400,00	200,00	-	-
5. Mollo Selatan	-	-	-	-	-	-
6. Polen	-	-	300,00	300,00	300,00	400,00
7. Mollo Barat	-	-	-	-	-	-
8. Mollo Tengah	-	1 101,00	400,00	400,00	400,00	600,00
9. Kota Soe	-	-	-	250,00	-	-
10. Amanuban Barat	-	-	2 400,00	2 200,00	600,00	-
11. Batu Putih	-	-	900,00	500,00	-	-
12. Kuantnana	-	-	750,00	600,00	-	-
13. Amanuban Selatan	-	-	400,00	700,00	-	-
14. Noebeba	-	-	100,00	200,00	-	-
15. Kuanfatu	-	-	300,00	300,00	150,00	200,00
16. Kualin	-	-	200,00	-	-	-
17. Amanuban Tengah	-	-	500,00	1 000,00	200,00	800,00
18. Kolbano	-	-	600,00	200,00	-	-
19. Oenino	-	-	-	150,00	-	-
20. Amanuban Timur	-	-	800,00	1 020,00	-	-
21. Fautmolo	-	-	200,00	900,00	-	-
22. Fatukopa	-	-	-	100,00	-	-
23. Kie	-	-	-	100,00	600,00	800,00
24. Kot'olin	-	-	-	-	-	200,00
25. Amanatun Selatan	-	-	-	300,00	1 200,00	750,00
26. Boking	-	-	-	-	-	-
27. Nunkolo	-	-	-	-	-	-
28. Noebana	-	-	-	-	-	-
29. Santian	-	-	100,00	-	-	-
30. Amanatun Utara	-	-	100,00	550,00	400,00	200,00
31. Toianas	-	-	-	350,00	-	-
32. Kokbaun	-	-	200,00	-	200,00	200,00
Timor Tengah Selatan	-	1 101,00	11 450,00	12 120,00	14 850,00	15 153,00

Lanjutan Tabel/Continued Table 5.1.2

Kecamatan Subdistrict	Petai/Chinese Cabbage		Tomat/Tomato		Bawang Putih/Garlic	
	2019	2020	2019	2020	2019	2020
(1)	(48)	(49)	(50)	(51)	(52)	(53)
1. Mollo Utara	3 300,00	3 000,00	100,00	1 800,00	-	640,00
2. Fatumnasi	-	150,00	-	-	570,00	1 280,00
3. Tobu	2 150,00	-	2 000,00	-	240,00	80,00
4. Nunbena	-	1 200,00	500,00	500,00	-	-
5. Mollo Selatan	300,00	300,00	400,00	300,00	-	-
6. Polen	600,00	1 200,00	300,00	500,00	40,00	40,00
7. Mollo Barat	450,00	200,00	-	100,00	-	-
8. Mollo Tengah	1 350,00	1 660,00	700,00	500,00	240,00	120,00
9. Kota Soe	450,00	750,00	500,00	1 300,00	-	-
10. Amanuban Barat	1 200,00	1 200,00	1 300,00	1 200,00	-	-
11. Batu Putih	600,00	1 050,00	400,00	1 000,00	-	-
12. Kuatnana	2 850,00	1 650,00	2 000,00	1 300,00	-	-
13. Amanuban Selatan	150,00	-	-	-	-	-
14. Noebeba	300,00	300,00	-	100,00	-	-
15. Kuanfatu	750,00	600,00	400,00	600,00	-	-
16. Kualin	-	750,00	-	-	-	-
17. Amanuban Tengah	3 900,00	4 800,00	3 000,00	2 400,00	-	-
18. Kolbano	1 650,00	450,00	100,00	200,00	-	-
19. Oenino	-	-	-	500,00	-	-
20. Amanuban Timur	750,00	450,00	300,00	200,00	-	80,00
21. Fautmolo	-	150,00	-	200,00	-	-
22. Fatukopa	-	150,00	-	-	-	-
23. Kie	900,00	1 200,00	100,00	100,00	400,00	600,00
24. Kot'olin	450,00	1 650,00	300,00	100,00	-	200,00
25. Amanatun Selatan	150,00	150,00	200,00	500,00	-	40,00
26. Boking	450,00	300,00	-	-	-	-
27. Nunkolo	750,00	1 050,00	-	1 100,00	-	-
28. Noebana	-	150,00	-	-	-	-
29. Santian	-	300,00	900,00	200,00	-	-
30. Amanatun Utara	450,00	450,00	100,00	500,00	80,00	80,00
31. Toianas	-	-	-	-	-	-
32. Kokbaun	450,00	450,00	-	100,00	-	-
Timor Tengah Selatan	24 350,00	25 710,00	13 600,00	15 300,00	1 570,00	3 160,00

Catatan/Note: -

Sumber/Source: BPS, Statistik Pertanian Hortikultura SPH-SBS/BPS-Statistics Indonesia, Agricultural Statistic for Horticulture SPH-SBS

Tabel
Table 5.1.3

Luas Panen Tanaman Sayuran dan Buah-buahan Semusim Menurut Jenis Tanaman di Kabupaten Timor Tengah Selatan(ha), 2017–2020
Harvested Area of Seasonal Vegetables and Fruits by Kind of Plant in Timor Tengah Selatan Regency (ha), 2017–2020

Jenis Tanaman Kind of Plants	2017	2018	2019	2020
(1)	(2)	(3)	(4)	(5)
Sayuran/Vegetables				
Bawang Daun/Wlech Onion	43,00	88,00	76,00	60,00
Bawang Merah/Shallot	175,00	180,00	204,00	269,00
Bawang Putih/Garlic	28,00	66,00	36,00	79,00
Bayam/Spinach	25,00	35,00	39,00	30,00
Buncis/Green Bean	31,00	28,00	31,00	51,00
Cabai Besar/Chili (<i>Capsicum Annum</i>)	56,00	65,00	64,00	44,00
Cabai Rawit/Chili (<i>Capsicum Frutescens</i>)	145,00	162,00	153,00	125,00
Jamur/Mushroom	-	-	-	-
Kacang Merah/Red Bean	78,00	133,00	118,00	340,00
Kacang Panjang/Yarldlong Bean	24,00	20,00	40,00	32,00
Kangkung/Kangkong	62,00	65,00	56,00	70,00
Kembang Kol/Cauliflower	11,00	27,00	34,00	25,00
Kentang/Potato	54,00	38,00	21,00	22,00
Ketimun/Cucumber	15,00	20,00	29,00	27,00
Kubis/Cabbage	114,00	84,00	76,00	59,00
Labu Siam/Chayote	52,00	36,00	51,00	39,00
Lobak/Radish	-	-	-	-
Paprika/Bell Pepper	-	-	3,00	-
Petsai/Chinese Cabbage	222,00	266,00	166,00	176,00
Terung/Eggplant	38,00	44,00	54,00	51,00
Tomat/Tomato	69,00	48,00	62,00	78,00
Wortel/Carrot	101,00	88,00	78,00	79,00
Buah-buahan/Fruits				
Blewah/Cantaloupe	-	-	-	1,00
Melon/Melon	1,00	-	-	1,00
Semangka/Watermelon	10,00	12,00	1,00	5,00
Stroberi/Strawberry	-	-	-	1,00

Catatan/Note: -

Sumber/Source: BPS, Statistik Pertanian Hortikultura SPH-SBS/BPS-Statistics Indonesia, Agricultural Statistic for Horticulture SPH-SBS

Tabel
Table 5.1.4

Produksi Tanaman Sayuran dan Buah-buahan Semusim Menurut Jenis Tanaman di Kabupaten Timor Tengah Selatan (kwintal), 2017–2020
Production of Seasonal Vegetables and Fruits by Kind of Plant in Timor Tengah Selatan Regency (quintal), 2017–2020

Jenis Tanaman/Kind of Plants	2017	2018	2019	2020
(1)	(2)	(3)	(4)	(5)
Sayuran/Vegetables				
Bawang Daun/Wlech Onion	39,00	8 700,00	7 280,00	6 000,00
Bawang Merah/Shallot	1 03,20	11 200,00	12 130,00	17 340,00
Bawang Putih/Garlic	12,20	2 580,00	1 570,00	3 160,00
Bayam/Spinach	4,70	550,00	690,00	539,00
Buncis/Green Bean	67,00	6 100,00	7 950,00	10 900,00
Cabai Besar/Chili (Capsicum Annum)	41,10	3 330,00	5 040,00	3 220,00
Cabai Rawit/Chili (Capsicum Frutescens)	117,20	12 540,00	11 614,00	10 410,00
Jamur/Mushroom	-	-	-	-
Kacang Merah/Red Bean	22,80	3 990,00	2 640,00	10 170,00
Kacang Panjang/Yardlong Bean	15,30	1 200,00	1 820,00	1 390,00
Kangkung/Kangkong	110,00	9 900,00	7 400,00	8 200,00
Kembang Kol/Cauliflower	5,50	1 350,00	2 780,00	1 250,00
Kentang/Potato	73,60	5 700,00	3 900,00	3 300,00
Ketimun/Cucumber	50,00	6 300,00	8 100,00	7 950,00
Kubis/Cabbage	286,40	24 480,00	21 450,00	15 835,00
Labu Siam/Chayote	238,50	14 610,00	32 550,00	26 050,00
Lobak/Radish	-	-	-	-
Paprika/Bell Pepper	-	-	30,00	-
Petsai/Chinese Cabbage	328,50	38 310,00	24 350,00	25 710,00
Terung/Eggplant	93,31	10 800,00	11 450,00	12 120,00
Tomat/Tomato	1 1,70	7 650,00	13 600,00	15 300,00
Wortel/Carrot	199,50	16 670,00	14 850,00	15 153,00
Buah-buahan/Fruits				
Blewah/Cantaloupe	-	-	-	100,00
Melon/Melon	2,00	-	-	200,00
Semangka/Watermelon	37,50	4 750,00	250,00	1 250,00
Stroberi/Strawberry	-	-	-	1 101,00

Catatan/Note: -

Sumber/Source: BPS, Statistik Pertanian Hortikultura SPH-SBS/BPS-Statistics Indonesia, Agricultural Statistic for Horticulture SPH-SBS

Tabel
Table 5.1.5**Luas Panen Tanaman Biofarmaka Menurut Kecamatan dan Jenis Tanaman di Kabupaten Timor Tengah Selatan (m²), 2019 dan 2020***Harvested Area of Medicinal Plants by Subdistrict and Kind of Plant in Timor Tengah Selatan Regency (m²), 2019 and 2020*

Kecamatan Subdistrict (1)	Jahe/Ginger		Laos/Lengkuas/Galangal	
	2019 (2)	2020 (3)	2019 (4)	2020 (5)
1. Mollo Utara	15,00	4,00	9,00	3,00
2. Fatumnasi	-	-	-	-
3. Tobu	-	-	-	-
4. Nunbena	15,00	33,00	24,00	54,00
5. Mollo Selatan	-	-	-	-
6. Polen	-	-	-	-
7. Mollo Barat	-	-	-	-
8. Mollo Tengah	9 250,00	5 500,00	23 800,00	19 150,00
9. Kota Soe	3,00	4,00	-	3,00
10. Amanuban Barat	6 900,00	6 400,00	2 100,00	900,00
11. Batu Putih	-	-	-	-
12. Kuatnana	-	2,00	-	3,00
13. Amanuban Selatan	82,00	10,00	81,00	10,00
14. Noebeba	-	20,00	-	30,00
15. Kuanfatu	1,00	2,00	2,00	4,00
16. Kualin	-	-	-	-
17. Amanuban Tengah	-	-	-	-
18. Kolbano	-	-	-	-
19. Oenino	5 000,00	-	10 000,00	-
20. Amanuban Timur	388,00	504,00	461,00	64,00
21. Fautmolo	120,00	20,00	120,00	20,00
22. Fatukopa	-	1,00	-	1,00
23. Kie	1 300,00	1 500,00	750,00	800,00
24. Kot'olin	-	-	-	-
25. Amanatun Selatan	25,00	24,00	40,00	17,00
26. Boking	1,00	1,00	-	1,00
27. Nunkolo	-	1,00	-	1,00
28. Noebana	-	202,00	-	170,00
29. Santian	16,00	13,00	8,00	5,00
30. Amanatun Utara	-	-	-	-
31. Toianas	35,00	13,00	89,00	50,00
32. Kokbaun	456,00	32,00	412,00	-
Timor Tengah Selatan	23 607,00	14 286,00	37 896,00	21 286,00

Lanjutan Tabel/Continued Table 5.1.5

Kecamatan Subdistrict (1)	Kencur/East Indian Galangal		Kunyit/Turmeric	
	2019 (6)	2020 (7)	2019 (8)	2020 (9)
1. Mollo Utara	10,00	2,00	11,00	4,00
2. Fatumnasi	-	-	-	-
3. Tobu	-	-	-	-
4. Nunbena	-	-	90,00	124,00
5. Mollo Selatan	-	-	-	-
6. Polen	-	-	-	-
7. Mollo Barat	-	-	-	-
8. Mollo Tengah	-	-	26 150,00	21 300,00
9. Kota Soe	1,00	2,00	4,00	4,00
10. Amanuban Barat	5,00	14,00	2 631,00	800,00
11. Batu Putih	-	-	-	-
12. Kuantnana	-	-	-	5,00
13. Amanuban Selatan	-	-	115,00	12,00
14. Noebeba	-	-	-	10,00
15. Kuanfatu	-	-	7,00	4,00
16. Kualin	-	-	-	-
17. Amanuban Tengah	-	-	-	-
18. Kolbano	-	-	-	-
19. Oenino	1 000,00	-	2 000,00	-
20. Amanuban Timur	688,00	235,00	1 160,00	350,00
21. Fautmolo	-	3,00	200,00	40,00
22. Fatukopa	-	1,00	-	1,00
23. Kie	200,00	600,00	5 000,00	6 500,00
24. Kot'olin	-	1,00	-	2,00
25. Amanatun Selatan	10,00	10,00	35,00	25,00
26. Boking	-	-	-	2,00
27. Nunkolo	-	1,00	-	1,00
28. Noebana	-	-	-	164,00
29. Santian	5,00	3,00	20,00	7,00
30. Amanatun Utara	-	-	-	-
31. Toianas	-	-	109,00	60,00
32. Kokbaun	316,00	-	-	103,00
Timor Tengah Selatan	2 235,00	872,00	37 532,00	29 518,00

Lanjutan Tabel/*Continued Table* 5.1.5

Kecamatan Subdistrict	Dlingo/Dringo/Calamus		Kapulaga/JavaCardamom	
	2019	2020	2019	2020
(1)	(10)	(11)	(12)	(13)
1. Mollo Utara	-	-	-	-
2. Fatumnasi	-	-	-	-
3. Tobu	-	-	-	-
4. Nunbena	-	-	-	-
5. Mollo Selatan	-	-	-	-
6. Polen	-	-	-	-
7. Mollo Barat	-	-	-	-
8. Mollo Tengah	-	-	-	-
9. Kota Soe	-	-	-	-
10. Amanuban Barat	-	-	-	-
11. Batu Putih	-	-	-	-
12. Kwatnana	-	-	-	-
13. Amanuban Selatan	-	-	-	-
14. Noebeba	-	-	-	-
15. Kuanfatu	-	-	-	-
16. Kualin	-	-	-	-
17. Amanuban Tengah	-	-	-	-
18. Kolbano	-	-	-	-
19. Oenino	-	-	-	-
20. Amanuban Timur	-	-	-	-
21. Fautmolo	-	-	-	-
22. Fatukopa	-	-	-	-
23. Kie	-	-	-	-
24. Kot'olin	-	-	-	-
25. Amanatun Selatan	-	-	-	-
26. Boking	-	-	-	-
27. Nunkolo	-	-	-	-
28. Noebana	-	-	-	-
29. Santian	-	-	-	-
30. Amanatun Utara	-	-	-	-
31. Toianas	-	-	-	-
32. Kokbaun	-	-	-	-
Timor Tengah Selatan	-	-	-	-

Lanjutan Tabel/Continued Table 5.1.5

Kecamatan Subdistrict	KejiBeling/ <i>Verbenaceae</i>		Lempuyang/ <i>ZingiberAromaticum</i>	
	2019	2020	2019	2020
(1)	(14)	(15)	(16)	(17)
1. Mollo Utara	-	-	-	-
2. Fatumnasi	-	-	-	-
3. Tobu	-	-	-	-
4. Nunbena	-	-	-	-
5. Mollo Selatan	-	-	-	-
6. Polen	-	-	-	-
7. Mollo Barat	-	-	-	-
8. Mollo Tengah	-	-	-	-
9. Kota Soe	-	-	-	-
10. Amanuban Barat	-	-	-	-
11. Batu Putih	-	-	-	-
12. Kwatnana	-	-	-	-
13. Amanuban Selatan	-	-	-	-
14. Noebeba	-	-	-	-
15. Kuanfatu	-	-	-	-
16. Kualin	-	-	-	-
17. Amanuban Tengah	-	-	-	-
18. Kolbano	-	-	-	-
19. Oenino	-	-	-	-
20. Amanuban Timur	-	-	-	-
21. Fautmolo	-	-	-	-
22. Fatukopa	-	-	-	-
23. Kie	-	-	-	-
24. Kot'olin	-	-	-	-
25. Amanatun Selatan	-	-	-	-
26. Boking	-	-	-	-
27. Nunkolo	-	-	-	-
28. Noebana	-	-	-	-
29. Santian	-	-	-	-
30. Amanatun Utara	-	-	-	-
31. Toianas	-	-	-	-
32. Kokbaun	-	-	-	-
Timor Tengah Selatan	-	-	-	-

Lanjutan Tabel/*Continued Table* 5.1.5

Kecamatan Subdistrict	LidahBuaya/ <i>Aloevera</i>		MahkotaDewa/ <i>PhaleriaMacrocarpa</i>	
	2019	2020	2019	2020
(1)	(18)	(19)	(20)	(21)
1. Mollo Utara	-	-	-	-
2. Fatumnasi	-	-	-	-
3. Tobu	-	-	-	-
4. Nunbena	-	-	-	-
5. Mollo Selatan	-	-	-	-
6. Polen	-	-	-	-
7. Mollo Barat	-	-	-	-
8. Mollo Tengah	-	-	-	-
9. Kota Soe	-	-	-	-
10. Amanuban Barat	-	-	-	-
11. Batu Putih	-	-	-	-
12. Kwatnana	-	-	-	-
13. Amanuban Selatan	-	-	-	-
14. Noebeba	-	-	-	-
15. Kuanfatu	-	-	-	-
16. Kualin	-	-	-	-
17. Amanuban Tengah	-	-	-	-
18. Kolbano	-	-	-	-
19. Oenino	-	-	-	-
20. Amanuban Timur	-	-	-	-
21. Fautmolo	-	-	-	-
22. Fatukopa	-	-	-	-
23. Kie	-	-	-	-
24. Kot'olin	-	-	-	-
25. Amanatun Selatan	-	-	-	-
26. Boking	-	-	-	-
27. Nunkolo	-	-	-	-
28. Noebana	-	-	-	-
29. Santian	-	-	-	-
30. Amanatun Utara	-	-	-	-
31. Toianas	-	-	-	-
32. Kokbaun	-	-	-	-
Timor Tengah Selatan	-	-	-	-

Lanjutan Tabel/Continued Table 5.1.5

Kecamatan Subdistrict	Mengkudu/Pace/IndianMulberry		Sambiloto/KingofBitter	
	2019	2020	2019	2020
(1)	(22)	(23)	(24)	(25)
1. Mollo Utara	-	-	-	-
2. Fatumnasi	-	-	-	-
3. Tobu	-	-	-	-
4. Nunbena	-	-	-	-
5. Mollo Selatan	-	-	-	-
6. Polen	-	-	-	-
7. Mollo Barat	-	-	-	-
8. Mollo Tengah	-	-	-	-
9. Kota Soe	-	-	-	-
10. Amanuban Barat	-	-	-	-
11. Batu Putih	-	-	-	-
12. Kwatnana	-	-	-	-
13. Amanuban Selatan	-	-	-	-
14. Noebeba	-	-	-	-
15. Kuanfatu	-	-	-	-
16. Kualin	-	-	-	-
17. Amanuban Tengah	-	-	-	-
18. Kolbano	-	-	-	-
19. Oenino	-	-	-	-
20. Amanuban Timur	-	-	-	-
21. Fautmolo	-	-	-	-
22. Fatukopa	-	-	-	-
23. Kie	-	-	-	-
24. Kot'olin	-	-	-	-
25. Amanatun Selatan	-	-	-	-
26. Boking	-	-	-	-
27. Nunkolo	-	-	-	-
28. Noebana	-	-	-	-
29. Santian	-	-	-	-
30. Amanatun Utara	-	-	-	-
31. Toianas	-	-	-	-
32. Kokbaun	-	-	-	-
Timor Tengah Selatan	-	-	-	-

Lanjutan Tabel/Continued Table 5.1.5

Kecamatan Subdistrict	Temuireng/Black Turmeric		Temukunci/ ChineseKeys		Temulawak/ JavaTurmeric	
	2019	2020	2019	2020	2019	2020
(1)	(26)	(27)	(28)	(29)	(30)	(31)
1. Mollo Utara	-	-	-	-	-	-
2. Fatumnasi	-	-	-	-	-	-
3. Tobu	-	-	-	-	-	-
4. Nunbena	-	-	-	-	-	-
5. Mollo Selatan	-	-	-	-	-	-
6. Polen	-	-	-	-	-	-
7. Mollo Barat	-	-	-	-	-	-
8. Mollo Tengah	-	-	-	-	-	-
9. Kota Soe	-	-	-	-	-	-
10. Amanuban Barat	-	-	-	-	-	-
11. Batu Putih	-	-	-	-	-	-
12. Kwatnana	-	-	-	-	-	-
13. Amanuban Selatan	-	-	-	-	-	-
14. Noebeba	-	-	-	-	-	-
15. Kuanfatu	-	-	-	-	-	-
16. Kualin	-	-	-	-	-	-
17. Amanuban Tengah	-	-	-	-	-	-
18. Kolbano	-	-	-	-	-	-
19. Oenino	-	-	-	-	-	-
20. Amanuban Timur	-	-	-	-	-	-
21. Fautmolo	-	-	-	-	-	-
22. Fatukopa	-	-	-	-	-	-
23. Kie	-	-	-	-	-	-
24. Kot'olin	-	-	-	-	-	-
25. Amanatun Selatan	-	-	-	-	-	-
26. Boking	-	-	-	-	-	-
27. Nunkolo	-	-	-	-	-	-
28. Noebana	-	-	-	-	-	-
29. Santian	-	-	-	-	-	-
30. Amanatun Utara	-	-	-	-	-	-
31. Toianas	-	-	-	-	-	-
32. Kokbaun	-	-	-	-	-	-
Timor Tengah Selatan	-	-	-	-	-	-

Catatan/Note: -

Sumber/Source: BPS, Statistik Pertanian Hortikultura SPH-TBF/BPS-Statistics Indonesia, Agricultural Statistic for Horticulture SPH-TBF

Tabel
Table 5.1.6

Produksi Tanaman Biofarmaka Menurut Kecamatan dan Jenis Tanaman di Kabupaten Timor Tengah Selatan (kg), 2019 and 2020
Production of Medicinal Plants by Subdistrict and Kind of Plant in Timor Tengah Selatan Regency (kg), 2019 and 2020

Kecamatan Subdistrict (1)	Jahe/Ginger		Laos/Lengkuas/Galangal	
	2019 (2)	2020 (3)	2019 (4)	2020 (5)
1. Mollo Utara	21,00	14,00	40,00	10,00
2. Fatumnasi	-	-	-	-
3. Tobu	-	-	-	-
4. Nunbena	15,00	33,00	86,00	194,00
5. Mollo Selatan	-	-	-	-
6. Polen	-	-	-	-
7. Mollo Barat	-	-	-	-
8. Mollo Tengah	24 500,00	5 500,00	219 780,00	68 940,00
9. Kota Soe	3,00	9,00	-	27,00
10. Amanuban Barat	15 200,00	6 400,00	12 900,00	2 240,00
11. Batu Putih	-	-	-	-
12. Kwatnana	-	2,00	-	11,00
13. Amanuban Selatan	250,00	82,00	988,00	339,00
14. Noebeba	-	20,00	-	108,00
15. Kuanfatu	3,00	4,00	12,00	15,00
16. Kualin	-	-	-	-
17. Amanuban Tengah	-	-	-	-
18. Kolbano	-	-	-	-
19. Oenino	5 000,00	-	36 000,00	-
20. Amanuban Timur	388,00	504,00	1 659,00	230,00
21. Fautmolo	150,00	20,00	540,00	72,00
22. Fatukopa	-	1,00	-	4,00
23. Kie	1 300,00	1 500,00	2 700,00	2 880,00
24. Kot'olin	-	-	-	-
25. Amanatun Selatan	25,00	29,00	144,00	40,00
26. Boking	1,00	1,00	-	8,00
27. Nunkolo	-	2,00	-	8,00
28. Noebana	-	202,00	-	170,00
29. Santian	26,00	21,00	57,00	31,00
30. Amanatun Utara	-	-	-	-
31. Toianas	77,00	13,00	291,00	180,00
32. Kokbaun	456,00	335,00	1 640,00	-
Timor Tengah Selatan	4 715,00	14 692,00	276 837,00	75 505,00

Lanjutan Tabel/*Continued Table 5.1.6*

Kecamatan Subdistrict (1)	Kencur/ <i>East Indian Galangal</i>		Kunyit/ <i>Turmeric</i>	
	2019 (6)	2020 (7)	2019 (8)	2020 (9)
1. Mollo Utara	18,00	1,00	35,00	12,00
2. Fatumnasi	-	-	-	-
3. Tobu	-	-	-	-
4. Nunbena	-	-	270,00	372,00
5. Mollo Selatan	-	-	-	-
6. Polen	-	-	-	-
7. Mollo Barat	-	-	-	-
8. Mollo Tengah	-	-	203 300,00	63 900,00
9. Kota Soe	3,00	1,00	12,00	18,00
10. Amanuban Barat	3,00	35,00	18 786,00	3 300,00
11. Batu Putih	-	-	-	-
12. Kuantana	-	-	-	15,00
13. Amanuban Selatan	-	-	1122,00	384,00
14. Noebeba	-	-	-	30,00
15. Kuanfatu	-	-	21,00	10,00
16. Kualin	-	-	-	-
17. Amanuban Tengah	-	-	-	-
18. Kolbano	-	-	-	-
19. Oenino	600,00	-	6 000,00	-
20. Amanuban Timur	413,00	141,00	3 480,00	1 050,00
21. Fautmolo	-	2,00	750,00	120,00
22. Fatukopa	-	1,00	-	3,00
23. Kie	120,00	360,00	15 000,00	19 500,00
24. Kot'olin	-	1,00	-	6,00
25. Amanatun Selatan	6,00	7,00	105,00	99,00
26. Boking	-	-	-	12,00
27. Nunkolo	-	2,00	-	6,00
28. Noebana	-	-	-	164,00
29. Santian	18,00	3,00	120,00	69,00
30. Amanatun Utara	-	-	-	-
31. Toianas	-	-	326,00	180,00
32. Kokbaun	246,00	-	-	1 482,00
Timor Tengah Selatan	1 427,00	552,00	249 327,00	90 732,00

Lanjutan Tabel/Continued Table 5.1.6

Kecamatan Subdistrict	Dlingo/Dringo/Calamus		Kapulaga/Java Cardamom	
	2019	2020	2019	2020
(1)	(10)	(11)	(12)	(13)
1. Mollo Utara	-	-	-	-
2. Fatumnasi	-	-	-	-
3. Tobu	-	-	-	-
4. Nunbena	-	-	-	-
5. Mollo Selatan	-	-	-	-
6. Polen	-	-	-	-
7. Mollo Barat	-	-	-	-
8. Mollo Tengah	-	-	-	-
9. Kota Soe	-	-	-	-
10. Amanuban Barat	-	-	-	-
11. Batu Putih	-	-	-	-
12. Kwatnana	-	-	-	-
13. Amanuban Selatan	-	-	-	-
14. Noebeba	-	-	-	-
15. Kuanfatu	-	-	-	-
16. Kualin	-	-	-	-
17. Amanuban Tengah	-	-	-	-
18. Kolbano	-	-	-	-
19. Oenino	-	-	-	-
20. Amanuban Timur	-	-	-	-
21. Fautmolo	-	-	-	-
22. Fatukopa	-	-	-	-
23. Kie	-	-	-	-
24. Kot'olin	-	-	-	-
25. Amanatun Selatan	-	-	-	-
26. Boking	-	-	-	-
27. Nunkolo	-	-	-	-
28. Noebana	-	-	-	-
29. Santian	-	-	-	-
30. Amanatun Utara	-	-	-	-
31. Toianas	-	-	-	-
32. Kokbaun	-	-	-	-
Timor Tengah Selatan	-	-	-	-

Lanjutan Tabel/*Continued Table* 5.1.6

Kecamatan Subdistrict	KejiBeling/ <i>Verbenaceae</i>		Lempuyang/ <i>Zingiber Aromaticum</i>	
	2019	2020	2019	2020
(1)	(14)	(15)	(16)	(17)
1. Mollo Utara	-	-	-	-
2. Fatumnasi	-	-	-	-
3. Tobu	-	-	-	-
4. Nunbena	-	-	-	-
5. Mollo Selatan	-	-	-	-
6. Polen	-	-	-	-
7. Mollo Barat	-	-	-	-
8. Mollo Tengah	-	-	-	-
9. Kota Soe	-	-	-	-
10. Amanuban Barat	-	-	-	-
11. Batu Putih	-	-	-	-
12. Kwatnana	-	-	-	-
13. Amanuban Selatan	-	-	-	-
14. Noebeba	-	-	-	-
15. Kuanfatu	-	-	-	-
16. Kualin	-	-	-	-
17. Amanuban Tengah	-	-	-	-
18. Kolbano	-	-	-	-
19. Oenino	-	-	-	-
20. Amanuban Timur	-	-	-	-
21. Fautmolo	-	-	-	-
22. Fatukopa	-	-	-	-
23. Kie	-	-	-	-
24. Kot'olin	-	-	-	-
25. Amanatun Selatan	-	-	-	-
26. Boking	-	-	-	-
27. Nunkolo	-	-	-	-
28. Noebana	-	-	-	-
29. Santian	-	-	-	-
30. Amanatun Utara	-	-	-	-
31. Toianas	-	-	-	-
32. Kokbaun	-	-	-	-
Timor Tengah Selatan	-	-	-	-

Lanjutan Tabel/Continued Table 5.1.6

Kecamatan Subdistrict	LidahBuaya/Aloevera		MahkotaDewa/Phaleria Macrocarpa	
	2019	2020	2019	2020
(1)	(18)	(19)	(20)	(21)
1. Mollo Utara	-	-	-	-
2. Fatumnasi	-	-	-	-
3. Tobu	-	-	-	-
4. Nunbena	-	-	-	-
5. Mollo Selatan	-	-	-	-
6. Polen	-	-	-	-
7. Mollo Barat	-	-	-	-
8. Mollo Tengah	-	-	-	-
9. Kota Soe	-	-	-	-
10. Amanuban Barat	-	-	-	-
11. Batu Putih	-	-	-	-
12. Kwatnana	-	-	-	-
13. Amanuban Selatan	-	-	-	-
14. Noebeba	-	-	-	-
15. Kuanfatu	-	-	-	-
16. Kualin	-	-	-	-
17. Amanuban Tengah	-	-	-	-
18. Kolbano	-	-	-	-
19. Oenino	-	-	-	-
20. Amanuban Timur	-	-	-	-
21. Fautmolo	-	-	-	-
22. Fatukopa	-	-	-	-
23. Kie	-	-	-	-
24. Kot'olin	-	-	-	-
25. Amanatun Selatan	-	-	-	-
26. Boking	-	-	-	-
27. Nunkolo	-	-	-	-
28. Noebana	-	-	-	-
29. Santian	-	-	-	-
30. Amanatun Utara	-	-	-	-
31. Toianas	-	-	-	-
32. Kokbaun	-	-	-	-
Timor Tengah Selatan	-	-	-	-

Lanjutan Tabel/*Continued Table* 5.1.6

Kecamatan <i>Subdistrict</i>	Mengkudu/ <i>Pace/Indian Mulberry</i>		Sambiloto/ <i>King of Bitter</i>	
	2019	2020	2019	2020
(1)	(22)	(23)	(24)	(25)
1. Mollo Utara	-	-	-	-
2. Fatumnasi	-	-	-	-
3. Tobu	-	-	-	-
4. Nunbena	-	-	-	-
5. Mollo Selatan	-	-	-	-
6. Polen	-	-	-	-
7. Mollo Barat	-	-	-	-
8. Mollo Tengah	-	-	-	-
9. Kota Soe	-	-	-	-
10. Amanuban Barat	-	-	-	-
11. Batu Putih	-	-	-	-
12. Kwatnana	-	-	-	-
13. Amanuban Selatan	-	-	-	-
14. Noebeba	-	-	-	-
15. Kuanfatu	-	-	-	-
16. Kualin	-	-	-	-
17. Amanuban Tengah	-	-	-	-
18. Kolbano	-	-	-	-
19. Oenino	-	-	-	-
20. Amanuban Timur	-	-	-	-
21. Fautmolo	-	-	-	-
22. Fatukopa	-	-	-	-
23. Kie	-	-	-	-
24. Kot'olin	-	-	-	-
25. Amanatun Selatan	-	-	-	-
26. Boking	-	-	-	-
27. Nunkolo	-	-	-	-
28. Noebana	-	-	-	-
29. Santian	-	-	-	-
30. Amanatun Utara	-	-	-	-
31. Toianas	-	-	-	-
32. Kokbaun	-	-	-	-
Timor Tengah Selatan	-	-	-	-

Lanjutan Tabel/Continued Table 5.1.6

Kecamatan Subdistrict	Temuireng Black Turmeric		Temukunci Chinese Keys		Temulawak Java Turmeric	
	2019	2020	2019	2020	2019	2020
(1)	(26)	(27)	(28)	(29)	(30)	(31)
1. Mollo Utara	-	-	-	-	-	-
2. Fatumnasi	-	-	-	-	-	-
3. Tobu	-	-	-	-	-	-
4. Nunbena	-	-	-	-	-	-
5. Mollo Selatan	-	-	-	-	-	-
6. Polen	-	-	-	-	-	-
7. Mollo Barat	-	-	-	-	-	-
8. Mollo Tengah	-	-	-	-	-	-
9. Kota Soe	-	-	-	-	-	-
10. Amanuban Barat	-	-	-	-	-	-
11. Batu Putih	-	-	-	-	-	-
12. Kwatnana	-	-	-	-	-	-
13. Amanuban Selatan	-	-	-	-	-	-
14. Noebeba	-	-	-	-	-	-
15. Kuanfatu	-	-	-	-	-	-
16. Kualin	-	-	-	-	-	-
17. Amanuban Tengah	-	-	-	-	-	-
18. Kolbano	-	-	-	-	-	-
19. Oenino	-	-	-	-	-	-
20. Amanuban Timur	-	-	-	-	-	-
21. Fautmolo	-	-	-	-	-	-
22. Fatukopa	-	-	-	-	-	-
23. Kie	-	-	-	-	-	-
24. Kot'olin	-	-	-	-	-	-
25. Amanatun Selatan	-	-	-	-	-	-
26. Boking	-	-	-	-	-	-
27. Nunkolo	-	-	-	-	-	-
28. Noebana	-	-	-	-	-	-
29. Santian	-	-	-	-	-	-
30. Amanatun Utara	-	-	-	-	-	-
31. Toianas	-	-	-	-	-	-
32. Kokbaun	-	-	-	-	-	-
Timor Tengah Selatan	-	-	-	-	-	-

Catatan/Note: -

Sumber/Source: BPS, Statistik Pertanian Hortikultura SPH-TBF/BPS-Statistics Indonesia, Agricultural Statistic for Horticulture SPH-TBF

Tabel
Table 5.1.7**Luas Panen Tanaman Biofarmaka Menurut Jenis Tanaman
di Kabupaten Timor Tengah Selatan (m²), 2017–2020**
**Harvested Area of Medicinal Plants by Kind of Plant in Timor
Tengah Selatan Regency (m²), 2017–2020**

Jenis Tanaman Kind of Plants	2017	2018	2019	2020
(1)	(2)	(3)	(4)	(5)
Dlingo/Dringo/Sweet Root/Calamus	-	-	-	-
Jahe/Ginger	34 337,00	22 035,00	23 607,00	14 286,00
Kapulaga/Java Cardamon	-	-	-	-
Keji Beling/Kecibeling/Strobilanthes Crispa	-	-	-	-
Kencur/East Indian Galangal	1 318,00	1 103,00	2 235,00	872,00
Kunyit/Turmeric	4 662,00	27 840,00	37 532,00	29 518,00
Laos/Lengkuas/Galanga	18 315,00	25 583,00	37 896,00	21 286,00
Lempuyang/Zingiber Aromaticum	-	-	-	-
Lidah Buaya/Oliviera	-	-	-	-
Mahkota Dewa/God's Crown	-	-	-	-
Mengkudu/Pace/Indian Mulberry	-	-	-	-
Sambiloto/King of Bitter	-	-	-	-
Temuireng/Black Turmeric	-	-	-	-
Temukunci/Chinese Keys	-	-	-	-
Temulawak/Java Turmeric	-	-	-	-

Catatan/Note: -

Sumber/Source: BPS, Statistik Pertanian Hortikultura SPH-TBF/BPS-Statistics Indonesia, Agricultural Statistic for Horticulture SPH-TBF

Tabel 5.1.8 **Produksi Tanaman Biofarmaka Menurut Jenis Tanaman di Kabupaten Timor Tengah Selatan (kg), 2017–2020**
Table 5.1.8 **Production of Medicinal Plants by Kind of Plant in Timor Tengah Selatan Regency (kg), 2017–2020**

Jenis Tanaman <i>Kind of Plants</i>	2017	2018	2019	2020
(1)	(2)	(3)	(4)	(5)
Dlingo/Dringo/ <i>Sweet Root/Calamus</i>	-	-	-	-
Jahe/ <i>Ginger</i>	35 314,00	36 548,00	47 415,00	14 692,00
Kapulaga/ <i>Java Cardamon</i>	-	-	-	-
Keji Beling/Kecibeling/ <i>Strobilanthes Crispa</i>	-	-	-	-
Kencur/ <i>East Indian Galangal</i>	854,00	757,00	1 427,00	552,00
Kunyit/ <i>Turmeric</i>	16 845,00	150 487,00	249 327,00	90 732,00
Laos/Lengkuas/ <i>Galanga</i>	66 167,00	162 513,00	276 837,00	75 505,00
Lempuyang/ <i>Zingiber Aromaticum</i>	-	-	-	-
Lidah Buaya/ <i>Oliviera</i>	-	-	-	-
Mahkota Dewa/ <i>God's Crown</i>	-	-	-	-
Mengkudu/ <i>Pace/Indian Mulberry</i>	-	-	-	-
Sambiloto/ <i>King of Bitter</i>	-	-	-	-
Temuireng/ <i>Black Turmeric</i>	-	-	-	-
Temukunci/ <i>Chinese Keys</i>	-	-	-	-
Temulawak/ <i>Java Turmeric</i>	-	-	-	-

Catatan/Note: -

Sumber/Source: BPS, Statistik Pertanian Hortikultura SPH-TBF/BPS-Statistics Indonesia, Agricultural Statistic for Horticulture SPH-TBF

Tabel
Table 5.1.9

Luas Panen Tanaman Hias Menurut Kecamatan dan Jenis Tanaman di Kabupaten Timor Tengah Selatan (m²), 2019 and 2020
Harvested Area of Ornamental Plants by Subdistrict and Kind of Plant in Timor Tengah Selatan Regency (m²), 2019 and 2020

Kecamatan Subdistrict (1)	Anggrek/ <i>Orchid</i>		Krisan/ <i>Chrysantemum</i>	
	2019 (2)	2020 (3)	2019 (4)	2020 (5)
1. Mollo Utara	-	-	-	-
2. Fatumnasi	-	-	-	-
3. Tobu	-	-	-	-
4. Nunbena	-	-	-	-
5. Mollo Selatan	-	-	-	-
6. Polen	-	-	-	-
7. Mollo Barat	-	-	-	-
8. Mollo Tengah	-	-	-	-
9. Kota Soe	-	-	-	-
10. Amanuban Barat	-	-	240,00	120,00
11. Batu Putih	-	-	-	-
12. Kwatnana	-	-	-	-
13. Amanuban Selatan	-	-	-	-
14. Noebeba	-	-	-	-
15. Kuanfatu	-	-	-	-
16. Kualin	-	-	-	-
17. Amanuban Tengah	-	-	-	-
18. Kolbano	-	-	-	-
19. Oenino	-	-	-	-
20. Amanuban Timur	-	-	-	-
21. Fautmolo	-	-	-	-
22. Fatukopa	-	-	-	-
23. Kie	-	-	-	-
24. Kot'olin	-	-	-	-
25. Amanatun Selatan	-	-	-	-
26. Boking	-	-	-	-
27. Nunkolo	-	-	-	-
28. Noebana	-	-	-	-
29. Santian	-	-	-	-
30. Amanatun Utara	-	-	-	-
31. Toianas	-	-	-	-
32. Kokbaun	-	-	-	-
Timor Tengah Selatan	-	-	240,00	120,00

Lanjutan Tabel/Continued Table 5.1.9

Kecamatan Subdistrict	Mawar/Rose		Sedap Malam/Tuberose	
	2019	2020	2019	2020
(1)	(6)	(7)	(8)	(9)
1. Mollo Utara	-	-	-	-
2. Fatumnasi	-	-	-	-
3. Tobu	-	-	-	-
4. Nunbena	-	-	-	-
5. Mollo Selatan	-	-	-	-
6. Polen	-	-	-	-
7. Mollo Barat	-	-	-	-
8. Mollo Tengah	-	-	-	-
9. Kota Soe	-	-	-	-
10. Amanuban Barat	210,00	120,00	-	-
11. Batu Putih	-	-	-	-
12. Kwatnana	-	-	-	-
13. Amanuban Selatan	-	-	-	-
14. Noebeba	-	-	-	-
15. Kuanfatu	-	-	-	-
16. Kualin	-	-	-	-
17. Amanuban Tengah	-	-	-	-
18. Kolbano	-	-	-	-
19. Oenino	-	-	-	-
20. Amanuban Timur	-	-	-	-
21. Fautmolo	-	-	-	-
22. Fatukopa	-	-	-	-
23. Kie	-	-	-	-
24. Kot'olin	-	-	-	-
25. Amanatun Selatan	-	-	-	-
26. Boking	-	-	-	-
27. Nunkolo	-	-	-	-
28. Noebana	-	-	-	-
29. Santian	-	-	-	-
30. Amanatun Utara	-	-	-	-
31. Toianas	-	-	-	-
32. Kokbaun	-	-	-	-
Timor Tengah Selatan	210,00	120,00	-	-

Lanjutan Tabel/*Continued Table* 5.1.9

Kecamatan Subdistrict	Anthurium Bunga Flamingo Lily Flower		Anthurium Daun Anthurium	
	2019	2020	2019	2020
(1)	(10)	(11)	(12)	(13)
1. Mollo Utara	-	-	-	-
2. Fatumnasi	-	-	-	-
3. Tobu	-	-	-	-
4. Nunbena	-	-	-	-
5. Mollo Selatan	-	-	-	-
6. Polen	-	-	-	-
7. Mollo Barat	-	-	-	-
8. Mollo Tengah	-	-	-	-
9. Kota Soe	-	-	-	-
10. Amanuban Barat	-	-	-	-
11. Batu Putih	-	-	-	-
12. Kuantana	-	-	-	-
13. Amanuban Selatan	-	-	-	-
14. Noebeba	-	-	-	-
15. Kuanfatu	-	-	-	-
16. Kualin	-	-	-	-
17. Amanuban Tengah	-	-	-	-
18. Kolbano	-	-	-	-
19. Oenino	-	-	-	-
20. Amanuban Timur	-	-	-	-
21. Fautmolo	-	-	-	-
22. Fatukopa	-	-	-	-
23. Kie	-	-	-	-
24. Kot'olin	-	-	-	-
25. Amanatun Selatan	-	-	-	-
26. Boking	-	-	-	-
27. Nunkolo	-	-	-	-
28. Noebana	-	-	-	-
29. Santian	-	-	-	-
30. Amanatun Utara	-	-	-	-
31. Toianas	-	-	-	-
32. Kokbaun	-	-	-	-
Timor Tengah Selatan	-	-	-	-

Lanjutan Tabel/Continued Table 5.1.9

Kecamatan Subdistrict	Anelir/Carnation		Balaceng/Dieffenbacia	
	2019	2020	2019	2020
(1)	(14)	(15)	(16)	(17)
1. Mollo Utara	-	-	-	-
2. Fatumnasi	-	-	-	-
3. Tobu	-	-	-	-
4. Nunbena	-	-	-	-
5. Mollo Selatan	-	-	-	-
6. Polen	-	-	-	-
7. Mollo Barat	-	-	-	-
8. Mollo Tengah	-	-	-	-
9. Kota Soe	-	-	-	-
10. Amanuban Barat	-	-	-	-
11. Batu Putih	-	-	-	-
12. Kwatnana	-	-	-	-
13. Amanuban Selatan	-	-	-	-
14. Noebeba	-	-	-	-
15. Kuanfatu	-	-	-	-
16. Kualin	-	-	-	-
17. Amanuban Tengah	-	-	-	-
18. Kolbano	-	-	-	-
19. Oenino	-	-	-	-
20. Amanuban Timur	-	-	-	-
21. Fautmolo	-	-	-	-
22. Fatukopa	-	-	-	-
23. Kie	-	-	-	-
24. Kot'olin	-	-	-	-
25. Amanatun Selatan	-	-	-	-
26. Boking	-	-	-	-
27. Nunkolo	-	-	-	-
28. Noebana	-	-	-	-
29. Santian	-	-	-	-
30. Amanatun Utara	-	-	-	-
31. Toianas	-	-	-	-
32. Kokbaun	-	-	-	-
Timor Tengah Selatan	-	-	-	-

Lanjutan Tabel/*Continued Table* 5.1.9

Kecamatan <i>Subdistrict</i>	<i>Dracaena/Dracaena</i>		<i>Euphorbia/Euphorbia</i>	
	2019	2020	2019	2020
(1)	(18)	(19)	(20)	(21)
1. Mollo Utara	-	-	-	-
2. Fatumnasi	-	-	-	-
3. Tobu	-	-	-	-
4. Nunbena	-	-	-	-
5. Mollo Selatan	-	-	-	-
6. Polen	-	-	-	-
7. Mollo Barat	-	-	-	-
8. Mollo Tengah	-	-	-	-
9. Kota Soe	-	-	-	-
10. Amanuban Barat	-	-	-	-
11. Batu Putih	-	-	-	-
12. Kuatnana	-	-	-	-
13. Amanuban Selatan	-	-	-	-
14. Noebeba	-	-	-	-
15. Kuanfatu	-	-	-	-
16. Kualin	-	-	-	-
17. Amanuban Tengah	-	-	-	-
18. Kolbano	-	-	-	-
19. Oenino	-	-	-	-
20. Amanuban Timur	-	-	-	-
21. Fautmolo	-	-	-	-
22. Fatukopa	-	-	-	-
23. Kie	-	-	-	-
24. Kot'olin	-	-	-	-
25. Amanatun Selatan	-	-	-	-
26. Boking	-	-	-	-
27. Nunkolo	-	-	-	-
28. Noebana	-	-	-	-
29. Santian	-	-	-	-
30. Amanatun Utara	-	-	-	-
31. Toianas	-	-	-	-
32. Kokbaun	-	-	-	-
Timor Tengah Selatan	-	-	-	-

Lanjutan Tabel/Continued Table 5.1.9

Kecamatan Subdistrict (1)	Euphorbia/Euphorbia		Gladiol/Gladiol	
	2019 (22)	2020 (23)	2019 (24)	2020 (25)
1. Mollo Utara	-	-	-	-
2. Fatumnasi	-	-	-	-
3. Tobu	-	-	-	-
4. Nunbena	-	-	-	-
5. Mollo Selatan	-	-	-	-
6. Polen	-	-	-	-
7. Mollo Barat	-	-	-	-
8. Mollo Tengah	-	-	-	-
9. Kota Soe	-	-	-	-
10. Amanuban Barat	-	-	-	-
11. Batu Putih	-	-	-	-
12. Kuatnana	-	-	-	-
13. Amanuban Selatan	-	-	-	-
14. Noebeba	-	-	-	-
15. Kuanfatu	-	-	-	-
16. Kualin	-	-	-	-
17. Amanuban Tengah	-	-	-	-
18. Kolbano	-	-	-	-
19. Oenino	-	-	-	-
20. Amanuban Timur	-	-	-	-
21. Fautmolo	-	-	-	-
22. Fatukopa	-	-	-	-
23. Kie	-	-	-	-
24. Kot'olin	-	-	-	-
25. Amanatun Selatan	-	-	-	-
26. Boking	-	-	-	-
27. Nunkolo	-	-	-	-
28. Noebana	-	-	-	-
29. Santian	-	-	-	-
30. Amanatun Utara	-	-	-	-
31. Toianas	-	-	-	-
32. Kokbaun	-	-	-	-
Timor Tengah Selatan	-	-	-	-

Lanjutan Tabel/*Continued Table* 5.1.9

Kecamatan Subdistrict	Hanjuang/ <i>Cordyline</i>		Herbras/ <i>Gerbera</i>	
	2019	2020	2019	2020
(1)	(26)	(27)	(28)	(29)
1. Mollo Utara	-	-	-	-
2. Fatumnasi	-	-	-	-
3. Tobu	-	-	-	-
4. Nunbena	-	-	-	-
5. Mollo Selatan	-	-	-	-
6. Polen	-	-	-	-
7. Mollo Barat	-	-	-	-
8. Mollo Tengah	-	-	-	-
9. Kota Soe	-	-	-	-
10. Amanuban Barat	-	-	-	-
11. Batu Putih	-	-	-	-
12. Kuatnana	-	-	-	-
13. Amanuban Selatan	-	-	-	-
14. Noebeba	-	-	-	-
15. Kuanfatu	-	-	-	-
16. Kualin	-	-	-	-
17. Amanuban Tengah	-	-	-	-
18. Kolbano	-	-	-	-
19. Oenino	-	-	-	-
20. Amanuban Timur	-	-	-	-
21. Fautmolo	-	-	-	-
22. Fatukopa	-	-	-	-
23. Kie	-	-	-	-
24. Kot'olin	-	-	-	-
25. Amanatun Selatan	-	-	-	-
26. Boking	-	-	-	-
27. Nunkolo	-	-	-	-
28. Noebana	-	-	-	-
29. Santian	-	-	-	-
30. Amanatun Utara	-	-	-	-
31. Toianas	-	-	-	-
32. Kokbaun	-	-	-	-
Timor Tengah Selatan	-	-	-	-

Lanjutan Tabel/Continued Table 5.1.9

Kecamatan Subdistrict	Kamboja Jepang/ <i>Adenium</i>		Keladi Hias/ <i>Caladium</i>	
	2019	2020	2019	2020
(1)	(30)	(31)	(32)	(33)
1. Mollo Utara	-	-	-	-
2. Fatumnasi	-	-	-	-
3. Tobu	-	-	-	-
4. Nunbena	-	-	-	-
5. Mollo Selatan	-	-	-	-
6. Polen	-	-	-	-
7. Mollo Barat	-	-	-	-
8. Mollo Tengah	-	-	-	-
9. Kota Soe	-	-	-	-
10. Amanuban Barat	-	-	-	-
11. Batu Putih	-	-	-	-
12. Kwatnana	-	-	-	-
13. Amanuban Selatan	-	-	-	-
14. Noebeba	-	-	-	-
15. Kuanfatu	-	-	-	-
16. Kualin	-	-	-	-
17. Amanuban Tengah	-	-	-	-
18. Kolbano	-	-	-	-
19. Oenino	-	-	-	-
20. Amanuban Timur	-	-	-	-
21. Fautmolo	-	-	-	-
22. Fatukopa	-	-	-	-
23. Kie	-	-	-	-
24. Kot'olin	-	-	-	-
25. Amanatun Selatan	-	-	-	-
26. Boking	-	-	-	-
27. Nunkolo	-	-	-	-
28. Noebana	-	-	-	-
29. Santian	-	-	-	-
30. Amanatun Utara	-	-	-	-
31. Toianas	-	-	-	-
32. Kokbaun	-	-	-	-
Timor Tengah Selatan	-	-	-	-

Lanjutan Tabel/*Continued Table* 5.1.9

Kecamatan Subdistrict	Melati/ Jasmine		Monstera/ Monstera	
	2019	2020	2019	2020
(1)	(34)	(35)	(36)	(37)
1. Mollo Utara	-	-	-	-
2. Fatumnasi	-	-	-	-
3. Tobu	-	-	-	-
4. Nunbena	-	-	-	-
5. Mollo Selatan	-	-	-	-
6. Polen	-	-	-	-
7. Mollo Barat	-	-	-	-
8. Mollo Tengah	-	-	-	-
9. Kota Soe	-	-	-	-
10. Amanuban Barat	-	-	-	-
11. Batu Putih	-	-	-	-
12. Kwatnana	-	-	-	-
13. Amanuban Selatan	-	-	-	-
14. Noebeba	-	-	-	-
15. Kuanfatu	-	-	-	-
16. Kualin	-	-	-	-
17. Amanuban Tengah	-	-	-	-
18. Kolbano	-	-	-	-
19. Oenino	-	-	-	-
20. Amanuban Timur	-	-	-	-
21. Fautmolo	-	-	-	-
22. Fatukopa	-	-	-	-
23. Kie	-	-	-	-
24. Kot'olin	-	-	-	-
25. Amanatun Selatan	-	-	-	-
26. Boking	-	-	-	-
27. Nunkolo	-	-	-	-
28. Noebana	-	-	-	-
29. Santian	-	-	-	-
30. Amanatun Utara	-	-	-	-
31. Toianas	-	-	-	-
32. Kokbaun	-	-	-	-
Timor Tengah Selatan	-	-	-	-

Lanjutan Tabel/Continued Table 5.1.9

Kecamatan Subdistrict (1)	Pakis/Leather Leaf Fern		Palem/Palm	
	2019 (38)	2020 (39)	2019 (40)	2020 (41)
1. Mollo Utara	-	-	-	-
2. Fatumnasi	-	-	-	-
3. Tobu	-	-	-	-
4. Nunbena	-	-	-	-
5. Mollo Selatan	-	-	-	-
6. Polen	-	-	-	-
7. Mollo Barat	-	-	-	-
8. Mollo Tengah	-	-	-	-
9. Kota Soe	-	-	-	-
10. Amanuban Barat	-	-	-	-
11. Batu Putih	-	-	-	-
12. Kwatnana	-	-	-	-
13. Amanuban Selatan	-	-	-	-
14. Noebeba	-	-	-	-
15. Kuanfatu	-	-	-	-
16. Kualin	-	-	-	-
17. Amanuban Tengah	-	-	-	-
18. Kolbano	-	-	-	-
19. Oenino	-	-	-	-
20. Amanuban Timur	-	-	-	-
21. Fautmolo	-	-	-	-
22. Fatukopa	-	-	-	-
23. Kie	-	-	-	-
24. Kot'olin	-	-	-	-
25. Amanatun Selatan	-	-	-	-
26. Boking	-	-	-	-
27. Nunkolo	-	-	-	-
28. Noebana	-	-	-	-
29. Santian	-	-	-	-
30. Amanatun Utara	-	-	-	-
31. Toianas	-	-	-	-
32. Kokbaun	-	-	-	-
Timor Tengah Selatan	-	-	-	-

Lanjutan Tabel/*Continued Table* 5.1.9

Kecamatan Subdistrict	Pedang-Pedangan/ <i>Sanseviera</i>		Philodendron/ <i>Philodendron</i>	
	2019	2020	2019	2020
(1)	(42)	(43)	(44)	(45)
1. Mollo Utara	-	-	-	-
2. Fatumnasi	-	-	-	-
3. Tobu	-	-	-	-
4. Nunbena	-	-	-	-
5. Mollo Selatan	-	-	-	-
6. Polen	-	-	-	-
7. Mollo Barat	-	-	-	-
8. Mollo Tengah	-	-	-	-
9. Kota Soe	-	-	-	-
10. Amanuban Barat	-	-	-	-
11. Batu Putih	-	-	-	-
12. Kwatnana	-	-	-	-
13. Amanuban Selatan	-	-	-	-
14. Noebeba	-	-	-	-
15. Kuanfatu	-	-	-	-
16. Kualin	-	-	-	-
17. Amanuban Tengah	-	-	-	-
18. Kolbano	-	-	-	-
19. Oenino	-	-	-	-
20. Amanuban Timur	-	-	-	-
21. Fautmolo	-	-	-	-
22. Fatukopa	-	-	-	-
23. Kie	-	-	-	-
24. Kot'olin	-	-	-	-
25. Amanatun Selatan	-	-	-	-
26. Boking	-	-	-	-
27. Nunkolo	-	-	-	-
28. Noebana	-	-	-	-
29. Santian	-	-	-	-
30. Amanatun Utara	-	-	-	-
31. Toianas	-	-	-	-
32. Kokbaun	-	-	-	-
Timor Tengah Selatan	-	-	-	-

Lanjutan Tabel/Continued Table 5.1.9

Kecamatan Subdistrict	Pisang-Pisangan <i>Heliconia</i>		Soka/ <i>Ixora</i>		Sri Rejeki <i>Aglaonema</i>	
	2019	2020	2019	2020	2019	2020
(1)	(46)	(47)	(48)	(49)	(50)	(51)
1. Mollo Utara	-	-	-	-	-	-
2. Fatumnasi	-	-	-	-	-	-
3. Tobu	-	-	-	-	-	-
4. Nunbena	-	-	-	-	-	-
5. Mollo Selatan	-	-	-	-	-	-
6. Polen	-	-	-	-	-	-
7. Mollo Barat	-	-	-	-	-	-
8. Mollo Tengah	-	-	-	-	-	-
9. Kota Soe	-	-	-	-	-	-
10. Amanuban Barat	-	-	-	-	-	-
11. Batu Putih	-	-	-	-	-	-
12. Kuantnana	-	-	-	-	-	-
13. Amanuban Selatan	-	-	-	-	-	-
14. Noebeba	-	-	-	-	-	-
15. Kuanfatu	-	-	-	-	-	-
16. Kualin	-	-	-	-	-	-
17. Amanuban Tengah	-	-	-	-	-	-
18. Kolbano	-	-	-	-	-	-
19. Oenino	-	-	-	-	-	-
20. Amanuban Timur	-	-	-	-	-	-
21. Fautmolo	-	-	-	-	-	-
22. Fatukopa	-	-	-	-	-	-
23. Kie	-	-	-	-	-	-
24. Kot'olin	-	-	-	-	-	-
25. Amanatun Selatan	-	-	-	-	-	-
26. Boking	-	-	-	-	-	-
27. Nunkolo	-	-	-	-	-	-
28. Noebana	-	-	-	-	-	-
29. Santian	-	-	-	-	-	-
30. Amanatun Utara	-	-	-	-	-	-
31. Toianas	-	-	-	-	-	-
32. Kokbaun	-	-	-	-	-	-
Timor Tengah Selatan	-	-	-	-	-	-

Catatan/Note: -

Sumber/Source: BPS, Statistik Pertanian Hortikultura SPH-TH/BPS-Statistics Indonesia, Agricultural Statistik for Horticulture SPH-TH

Tabel
Table 5.1.10**Produksi Tanaman Hias Menurut Kecamatan dan Jenis Tanaman di Kabupaten Timor Tengah Selatan (tangkai), 2019 and 2020**
Production of Ornamental Plants by Subdistrict and Kind of Plant in Timor Tengah Selatan Regency (stalks), 2019 and 2020

Kecamatan Subdistrict (1)	Anggrek/ <i>Orchid</i>		Krisan/ <i>Chrysantemum</i>	
	2019 (2)	2020 (3)	2019 (4)	2020 (5)
1. Mollo Utara	-	-	-	-
2. Fatumnasi	-	-	-	-
3. Tobu	-	-	-	-
4. Nunbena	-	-	-	-
5. Mollo Selatan	-	-	-	-
6. Polen	-	-	-	-
7. Mollo Barat	-	-	-	-
8. Mollo Tengah	-	-	-	-
9. Kota Soe	-	-	-	-
10. Amanuban Barat	-	-	1 182,00	432,00
11. Batu Putih	-	-	-	-
12. Kuatmana	-	-	-	-
13. Amanuban Selatan	-	-	-	-
14. Noebeba	-	-	-	-
15. Kuanfatu	-	-	-	-
16. Kualin	-	-	-	-
17. Amanuban Tengah	-	-	-	-
18. Kolbano	-	-	-	-
19. Oenino	-	-	-	-
20. Amanuban Timur	-	-	-	-
21. Fautmolo	-	-	-	-
22. Fatukopa	-	-	-	-
23. Kie	-	-	-	-
24. Kot'olin	-	-	-	-
25. Amanatun Selatan	-	-	-	-
26. Boking	-	-	-	-
27. Nunkolo	-	-	-	-
28. Noebana	-	-	-	-
29. Santian	-	-	-	-
30. Amanatun Utara	-	-	-	-
31. Toianas	-	-	-	-
32. Kokbaun	-	-	-	-
Timor Tengah Selatan	-	-	1 182,00	432,00

Lanjutan Tabel/Continued Table 5.1.10

Kecamatan Subdistrict	Mawar/Rose		Sedap Malam/Tuberose	
	2019	2020	2019	2020
(1)	(2)	(3)	(4)	(5)
1. Mollo Utara	-	-	-	-
2. Fatumnasi	-	-	-	-
3. Tobu	-	-	-	-
4. Nunbena	-	-	-	-
5. Mollo Selatan	-	-	-	-
6. Polen	-	-	-	-
7. Mollo Barat	-	-	-	-
8. Mollo Tengah	-	-	-	-
9. Kota Soe	-	-	-	-
10. Amanuban Barat	1 226,00	384,00	-	-
11. Batu Putih	-	-	-	-
12. Kwatnana	-	-	-	-
13. Amanuban Selatan	-	-	-	-
14. Noebeba	-	-	-	-
15. Kuanfatu	-	-	-	-
16. Kualin	-	-	-	-
17. Amanuban Tengah	-	-	-	-
18. Kolbano	-	-	-	-
19. Oenino	-	-	-	-
20. Amanuban Timur	-	-	-	-
21. Fautmolo	-	-	-	-
22. Fatukopa	-	-	-	-
23. Kie	-	-	-	-
24. Kot'olin	-	-	-	-
25. Amanatun Selatan	-	-	-	-
26. Boking	-	-	-	-
27. Nunkolo	-	-	-	-
28. Noebana	-	-	-	-
29. Santian	-	-	-	-
30. Amanatun Utara	-	-	-	-
31. Toianas	-	-	-	-
32. Kokbaun	-	-	-	-
Timor Tengah Selatan	1 226,00	384 ,00	-	-

Lanjutan Tabel/*Continued Table* 5.1.10

Kecamatan Subdistrict	Anthurium Bunga <i>Flamingo Lily Flower</i>		Anthurium Daun <i>Anthurium</i>	
	2019	2020	2019	2020
(1)	(10)	(11)	(12)	(13)
1. Mollo Utara	-	-	-	-
2. Fatumnasi	-	-	-	-
3. Tobu	-	-	-	-
4. Nunbena	-	-	-	-
5. Mollo Selatan	-	-	-	-
6. Polen	-	-	-	-
7. Mollo Barat	-	-	-	-
8. Mollo Tengah	-	-	-	-
9. Kota Soe	-	-	-	-
10. Amanuban Barat	-	-	-	-
11. Batu Putih	-	-	-	-
12. Kuatnana	-	-	-	-
13. Amanuban Selatan	-	-	-	-
14. Noebeba	-	-	-	-
15. Kuanfatu	-	-	-	-
16. Kualin	-	-	-	-
17. Amanuban Tengah	-	-	-	-
18. Kolbano	-	-	-	-
19. Oenino	-	-	-	-
20. Amanuban Timur	-	-	-	-
21. Fautmolo	-	-	-	-
22. Fatukopa	-	-	-	-
23. Kie	-	-	-	-
24. Kot'olin	-	-	-	-
25. Amanatun Selatan	-	-	-	-
26. Boking	-	-	-	-
27. Nunkolo	-	-	-	-
28. Noebana	-	-	-	-
29. Santian	-	-	-	-
30. Amanatun Utara	-	-	-	-
31. Toianas	-	-	-	-
32. Kokbaun	-	-	-	-
Timor Tengah Selatan	-	-	-	-

Lanjutan Tabel/Continued Table 5.1.10

Kecamatan Subdistrict	Anyelir/Carnation		Balaceng/Dieffenbachia	
	2019	2020	2019	2020
(1)	(14)	(15)	(16)	(17)
1. Mollo Utara	-	-	-	-
2. Fatumnasi	-	-	-	-
3. Tobu	-	-	-	-
4. Nunbena	-	-	-	-
5. Mollo Selatan	-	-	-	-
6. Polen	-	-	-	-
7. Mollo Barat	-	-	-	-
8. Mollo Tengah	-	-	-	-
9. Kota Soe	-	-	-	-
10. Amanuban Barat	-	-	-	-
11. Batu Putih	-	-	-	-
12. Kuatnana	-	-	-	-
13. Amanuban Selatan	-	-	-	-
14. Noebeba	-	-	-	-
15. Kuanfatu	-	-	-	-
16. Kualin	-	-	-	-
17. Amanuban Tengah	-	-	-	-
18. Kolbano	-	-	-	-
19. Oenino	-	-	-	-
20. Amanuban Timur	-	-	-	-
21. Fautmolo	-	-	-	-
22. Fatukopa	-	-	-	-
23. Kie	-	-	-	-
24. Kot'olin	-	-	-	-
25. Amanatun Selatan	-	-	-	-
26. Boking	-	-	-	-
27. Nunkolo	-	-	-	-
28. Noebana	-	-	-	-
29. Santian	-	-	-	-
30. Amanatun Utara	-	-	-	-
31. Toianas	-	-	-	-
32. Kokbaun	-	-	-	-
Timor Tengah Selatan	-	-	-	-

Lanjutan Tabel/*Continued Table* 5.1.10

Kecamatan Subdistrict (1)	Dracaena/Dracaena		Euphorbia/Euphorbia	
	2019 (18)	2020 (19)	2019 (20)	2020 (21)
1. Mollo Utara	-	-	-	-
2. Fatumnasi	-	-	-	-
3. Tobu	-	-	-	-
4. Nunbena	-	-	-	-
5. Mollo Selatan	-	-	-	-
6. Polen	-	-	-	-
7. Mollo Barat	-	-	-	-
8. Mollo Tengah	-	-	-	-
9. Kota Soe	-	-	-	-
10. Amanuban Barat	-	-	-	-
11. Batu Putih	-	-	-	-
12. Kuantana	-	-	-	-
13. Amanuban Selatan	-	-	-	-
14. Noebeba	-	-	-	-
15. Kuanfatu	-	-	-	-
16. Kualin	-	-	-	-
17. Amanuban Tengah	-	-	-	-
18. Kolbano	-	-	-	-
19. Oenino	-	-	-	-
20. Amanuban Timur	-	-	-	-
21. Fautmolo	-	-	-	-
22. Fatukopa	-	-	-	-
23. Kie	-	-	-	-
24. Kot'olin	-	-	-	-
25. Amanatun Selatan	-	-	-	-
26. Boking	-	-	-	-
27. Nunkolo	-	-	-	-
28. Noebana	-	-	-	-
29. Santian	-	-	-	-
30. Amanatun Utara	-	-	-	-
31. Toianas	-	-	-	-
32. Kokbaun	-	-	-	-
Timor Tengah Selatan	-	-	-	-

Lanjutan Tabel/Continued Table 5.1.10

Kecamatan Subdistrict (1)	Euphorbia/Euphorbia		Gladiol/Gladiol	
	2019 (22)	2020 (23)	2019 (24)	2020 (25)
1. Mollo Utara	-	-	-	-
2. Fatumnasi	-	-	-	-
3. Tobu	-	-	-	-
4. Nunbena	-	-	-	-
5. Mollo Selatan	-	-	-	-
6. Polen	-	-	-	-
7. Mollo Barat	-	-	-	-
8. Mollo Tengah	-	-	-	-
9. Kota Soe	-	-	-	-
10. Amanuban Barat	-	-	-	-
11. Batu Putih	-	-	-	-
12. Kwatnana	-	-	-	-
13. Amanuban Selatan	-	-	-	-
14. Noebeba	-	-	-	-
15. Kuanfatu	-	-	-	-
16. Kualin	-	-	-	-
17. Amanuban Tengah	-	-	-	-
18. Kolbano	-	-	-	-
19. Oenino	-	-	-	-
20. Amanuban Timur	-	-	-	-
21. Fautmolo	-	-	-	-
22. Fatukopa	-	-	-	-
23. Kie	-	-	-	-
24. Kot'olin	-	-	-	-
25. Amanatun Selatan	-	-	-	-
26. Boking	-	-	-	-
27. Nunkolo	-	-	-	-
28. Noebana	-	-	-	-
29. Santian	-	-	-	-
30. Amanatun Utara	-	-	-	-
31. Toianas	-	-	-	-
32. Kokbaun	-	-	-	-
Timor Tengah Selatan	-	-	-	-

Lanjutan Tabel/*Continued Table* 5.1.10

Kecamatan Subdistrict	Hanjuang/ <i>Cordyline</i>		Herbras/ <i>Gerbera</i>	
	2019	2020	2019	2020
(1)	(26)	(27)	(28)	(29)
1. Mollo Utara	-	-	-	-
2. Fatumnasi	-	-	-	-
3. Tobu	-	-	-	-
4. Nunbena	-	-	-	-
5. Mollo Selatan	-	-	-	-
6. Polen	-	-	-	-
7. Mollo Barat	-	-	-	-
8. Mollo Tengah	-	-	-	-
9. Kota Soe	-	-	-	-
10. Amanuban Barat	-	-	-	-
11. Batu Putih	-	-	-	-
12. Kwatnana	-	-	-	-
13. Amanuban Selatan	-	-	-	-
14. Noebeba	-	-	-	-
15. Kuanfatu	-	-	-	-
16. Kualin	-	-	-	-
17. Amanuban Tengah	-	-	-	-
18. Kolbano	-	-	-	-
19. Oenino	-	-	-	-
20. Amanuban Timur	-	-	-	-
21. Fautmolo	-	-	-	-
22. Fatukopa	-	-	-	-
23. Kie	-	-	-	-
24. Kot'olin	-	-	-	-
25. Amanatun Selatan	-	-	-	-
26. Boking	-	-	-	-
27. Nunkolo	-	-	-	-
28. Noebana	-	-	-	-
29. Santian	-	-	-	-
30. Amanatun Utara	-	-	-	-
31. Toianas	-	-	-	-
32. Kokbaun	-	-	-	-
Timor Tengah Selatan	-	-	-	-

Lanjutan Tabel/Continued Table 5.1.10

Kecamatan Subdistrict	Kamboja Jepang/ <i>Adenium</i>		Keladi Hias/ <i>Caladium</i>	
	2019	2020	2019	2020
(1)	(30)	(31)	(32)	(33)
1. Mollo Utara	-	-	-	-
2. Fatumnasi	-	-	-	-
3. Tobu	-	-	-	-
4. Nunbena	-	-	-	-
5. Mollo Selatan	-	-	-	-
6. Polen	-	-	-	-
7. Mollo Barat	-	-	-	-
8. Mollo Tengah	-	-	-	-
9. Kota Soe	-	-	-	-
10. Amanuban Barat	-	-	-	-
11. Batu Putih	-	-	-	-
12. Kuatnana	-	-	-	-
13. Amanuban Selatan	-	-	-	-
14. Noebeba	-	-	-	-
15. Kuanfatu	-	-	-	-
16. Kualin	-	-	-	-
17. Amanuban Tengah	-	-	-	-
18. Kolbano	-	-	-	-
19. Oenino	-	-	-	-
20. Amanuban Timur	-	-	-	-
21. Fautmolo	-	-	-	-
22. Fatukopa	-	-	-	-
23. Kie	-	-	-	-
24. Kot'olin	-	-	-	-
25. Amanatun Selatan	-	-	-	-
26. Boking	-	-	-	-
27. Nunkolo	-	-	-	-
28. Noebana	-	-	-	-
29. Santian	-	-	-	-
30. Amanatun Utara	-	-	-	-
31. Toianas	-	-	-	-
32. Kokbaun	-	-	-	-
Timor Tengah Selatan	-	-	-	-

Lanjutan Tabel/*Continued Table* 5.1.10

Kecamatan Subdistrict	Melati/Jasmine		Monstera/Monstera	
	2019	2020	2019	2020
(1)	(34)	(35)	(36)	(37)
1. Mollo Utara	-	-	-	-
2. Fatumnasi	-	-	-	-
3. Tobu	-	-	-	-
4. Nunbena	-	-	-	-
5. Mollo Selatan	-	-	-	-
6. Polen	-	-	-	-
7. Mollo Barat	-	-	-	-
8. Mollo Tengah	-	-	-	-
9. Kota Soe	-	-	-	-
10. Amanuban Barat	-	-	-	-
11. Batu Putih	-	-	-	-
12. Kuatnana	-	-	-	-
13. Amanuban Selatan	-	-	-	-
14. Noebeba	-	-	-	-
15. Kuanfatu	-	-	-	-
16. Kualin	-	-	-	-
17. Amanuban Tengah	-	-	-	-
18. Kolbano	-	-	-	-
19. Oenino	-	-	-	-
20. Amanuban Timur	-	-	-	-
21. Fautmolo	-	-	-	-
22. Fatukopa	-	-	-	-
23. Kie	-	-	-	-
24. Kot'olin	-	-	-	-
25. Amanatun Selatan	-	-	-	-
26. Boking	-	-	-	-
27. Nunkolo	-	-	-	-
28. Noebana	-	-	-	-
29. Santian	-	-	-	-
30. Amanatun Utara	-	-	-	-
31. Toianas	-	-	-	-
32. Kokbaun	-	-	-	-
Timor Tengah Selatan	-	-	-	-

Lanjutan Tabel/Continued Table 5.1.10

Kecamatan Subdistrict	Pakis/Leather Leaf Fern		Palem/Palm	
	2019	2020	2019	2020
(1)	(38)	(39)	(40)	(41)
1. Mollo Utara	-	-	-	-
2. Fatumnasi	-	-	-	-
3. Tobu	-	-	-	-
4. Nunbena	-	-	-	-
5. Mollo Selatan	-	-	-	-
6. Polen	-	-	-	-
7. Mollo Barat	-	-	-	-
8. Mollo Tengah	-	-	-	-
9. Kota Soe	-	-	-	-
10. Amanuban Barat	-	-	-	-
11. Batu Putih	-	-	-	-
12. Kwatnana	-	-	-	-
13. Amanuban Selatan	-	-	-	-
14. Noebeba	-	-	-	-
15. Kuanfatu	-	-	-	-
16. Kualin	-	-	-	-
17. Amanuban Tengah	-	-	-	-
18. Kolbano	-	-	-	-
19. Oenino	-	-	-	-
20. Amanuban Timur	-	-	-	-
21. Fautmolo	-	-	-	-
22. Fatukopa	-	-	-	-
23. Kie	-	-	-	-
24. Kot'olin	-	-	-	-
25. Amanatun Selatan	-	-	-	-
26. Boking	-	-	-	-
27. Nunkolo	-	-	-	-
28. Noebana	-	-	-	-
29. Santian	-	-	-	-
30. Amanatun Utara	-	-	-	-
31. Toianas	-	-	-	-
32. Kokbaun	-	-	-	-
Timor Tengah Selatan	-	-	-	-

Lanjutan Tabel/Continued Table 5.1.10

Kecamatan Subdistrict	Pedang-Pedangan/ <i>Sansevieria</i>		Philodendron/ <i>Philodendron</i>	
	2019	2020	2019	2020
(1)	(42)	(43)	(44)	(45)
1. Mollo Utara	-	-	-	-
2. Fatumnasi	-	-	-	-
3. Tobu	-	-	-	-
4. Nunbena	-	-	-	-
5. Mollo Selatan	-	-	-	-
6. Polen	-	-	-	-
7. Mollo Barat	-	-	-	-
8. Mollo Tengah	-	-	-	-
9. Kota Soe	-	-	-	-
10. Amanuban Barat	-	-	-	-
11. Batu Putih	-	-	-	-
12. Kwatnana	-	-	-	-
13. Amanuban Selatan	-	-	-	-
14. Noebeba	-	-	-	-
15. Kuanfatu	-	-	-	-
16. Kualin	-	-	-	-
17. Amanuban Tengah	-	-	-	-
18. Kolbano	-	-	-	-
19. Oenino	-	-	-	-
20. Amanuban Timur	-	-	-	-
21. Fautmolo	-	-	-	-
22. Fatukopa	-	-	-	-
23. Kie	-	-	-	-
24. Kot'olin	-	-	-	-
25. Amanatun Selatan	-	-	-	-
26. Boking	-	-	-	-
27. Nunkolo	-	-	-	-
28. Noebana	-	-	-	-
29. Santian	-	-	-	-
30. Amanatun Utara	-	-	-	-
31. Toianas	-	-	-	-
32. Kokbaun	-	-	-	-
Timor Tengah Selatan	-	-	-	-

Lanjutan Tabel/Continued Table 5.1.10

Kecamatan Subdistrict	Pisang-Pisangan <i>Heliconia</i>		Soka/Ixora		Sri Rejeki <i>Aglaonema</i>	
	2019	2020	2019	2020	2019	2020
(1)	(46)	(47)	(48)	(49)	(50)	(51)
1. Mollo Utara	-	-	-	-	-	-
2. Fatumnasi	-	-	-	-	-	-
3. Tobu	-	-	-	-	-	-
4. Nunbena	-	-	-	-	-	-
5. Mollo Selatan	-	-	-	-	-	-
6. Polen	-	-	-	-	-	-
7. Mollo Barat	-	-	-	-	-	-
8. Mollo Tengah	-	-	-	-	-	-
9. Kota Soe	-	-	-	-	-	-
10. Amanuban Barat	-	-	-	-	-	-
11. Batu Putih	-	-	-	-	-	-
12. Kwatnana	-	-	-	-	-	-
13. Amanuban Selatan	-	-	-	-	-	-
14. Noebeba	-	-	-	-	-	-
15. Kuanfatu	-	-	-	-	-	-
16. Kualin	-	-	-	-	-	-
17. Amanuban Tengah	-	-	-	-	-	-
18. Kolbano	-	-	-	-	-	-
19. Oenino	-	-	-	-	-	-
20. Amanuban Timur	-	-	-	-	-	-
21. Fautmolo	-	-	-	-	-	-
22. Fatukopa	-	-	-	-	-	-
23. Kie	-	-	-	-	-	-
24. Kot'olin	-	-	-	-	-	-
25. Amanatun Selatan	-	-	-	-	-	-
26. Boking	-	-	-	-	-	-
27. Nunkolo	-	-	-	-	-	-
28. Noebana	-	-	-	-	-	-
29. Santian	-	-	-	-	-	-
30. Amanatun Utara	-	-	-	-	-	-
31. Toianas	-	-	-	-	-	-
32. Kokbaun	-	-	-	-	-	-
Timor Tengah Selatan	-	-	-	-	-	-

Catatan/Note: -

Sumber/Source: BPS, Statistik Pertanian Hortikultura SPH-TH/BPS-Statistics Indonesia, Agricultural Statistik for Horticulture SPH-TH

Tabel 5.1.11 Luas Panen Tanaman Hias Menurut Jenis Tanaman di Kabupaten Timor Tengah Selatan (m²), 2017–2020
Table 5.1.11 Harvested Area of Ornamental Plants by Kind of Plant in Timor Tengah Selatan Regency (m²), 2017–2020

Jenis Tanaman <i>Kind of Plants</i>	2017	2018	2019	2020
(1)	(2)	(3)	(4)	(5)
Adenium (Kamboja Jepang)/ <i>Adenium Obesum</i>	-	-	-	-
Aglaonema/ <i>Chinese Evergreens</i>	-	-	-	-
Anggrek/ <i>Orchid</i>	-	-	-	-
Anthurium Daun/ <i>Laceleaf</i>	-	-	-	-
Anyelir/ <i>Carnation</i>	-	-	-	-
Caladium/ <i>Heart of Jesus</i>	-	-	-	-
Cordyline/ <i>Cordyline</i>	-	-	-	-
Diffenbachia/ <i>Dumb Canes</i>	-	-	-	-
Dracaena/ <i>Dracaena</i>	-	-	-	-
Euphorbia/ <i>Spurges</i>	-	-	-	-
Gladiol/ <i>Gladiol</i>	-	-	-	-
Herbras/ <i>Gerbera</i>	-	-	-	-
Krisan/ <i>Chrysantemum</i>	6,00	244,00	240,00	120,00
Mawar/ <i>Rose</i>	10,00	62,00	210,00	120,00
Melati/ <i>Jasmine</i>	-	-	-	-
Monstera/ <i>Swiss Cheese Plant</i>	-	-	-	-
Pakis/ <i>Fern</i>	-	-	-	-
Palem/ <i>Palm</i>	-	-	-	-
Pedang-pedangan/ <i>Sonsevieria</i>	-	-	-	-
Pisang-pisangan/ <i>Heliconia</i>	-	-	-	-
Philodendron/ <i>Philodendron</i>	-	-	-	-
Sedap Malam/ <i>Tuberose</i>	-	-	-	-
Sri Rejeki/ <i>Aglaonema</i>	-	-	-	-
Soka/ <i>Ixora</i>	-	-	-	-

Catatan/Note: -

Sumber/Source: BPS, Statistik Pertanian Hortikultura SPH-TH/BPS-Statistics Indonesia, Agricultural Statistik for Horticulture SPH-TH

Tabel
Table 5.1.12

Produksi Tanaman Hias Menurut Jenis Tanaman di Kabupaten Timor Tengah Selatan (tangkai), 2017–2020
Production of Ornamental Plants by Kind of Plant in Timor Tengah Selatan Regency (stalks), 2017–2020

Jenis Tanaman <i>Kind of Plants</i>	2017	2018	2019	2020
(1)	(2)	(3)	(4)	(5)
Adenium (Kamboja Jepang)/ <i>Adenium Obesum</i>	-	-	-	-
Aglaonema/ <i>Chinese Evergreens</i>	-	-	-	-
Anggrek/ <i>Orchid</i>	-	-	-	-
Anthurium Daun/ <i>Laceleaf</i>	-	-	-	-
Anyelir/ <i>Carnation</i>	-	-	-	-
Caladium/ <i>Heart of Jesus</i>	-	-	-	-
Cordylina/ <i>Cordylina</i>	-	-	-	-
Diffenbachia/ <i>Dumb Canes</i>	-	-	-	-
Dracaena/ <i>Dracaena</i>	-	-	-	-
Euphorbia/ <i>Spurges</i>	-	-	-	-
Gladiol/ <i>Gladiol</i>	-	-	-	-
Herbras/ <i>Gerbera</i>	-	-	-	-
Krisan/ <i>Chrysantemum</i>	37,00	880,00	1 182,00	432,00
Mawar/ <i>Rose</i>	39,00	166,00	1 226,00	384,00
Melati/ <i>Jasmine</i>	-	-	-	-
Monstera/ <i>Swiss Cheese Plant</i>	-	-	-	-
Pakis/ <i>Fern</i>	-	-	-	-
Palem/ <i>Palm</i>	-	-	-	-
Pedang-pedangan/ <i>Sonsevieria</i>	-	-	-	-
Pisang-pisangan/ <i>Heliconia</i>	-	-	-	-
Philodendron/ <i>Philodendron</i>	-	-	-	-
Sedap Malam/ <i>Tuberose</i>	-	-	-	-
Sri Rejeki/ <i>Aglaonema</i>	-	-	-	-
Soka/ <i>Ixora</i>	-	-	-	-

Catatan/Note: -

Sumber/Source: BPS, Statistik Pertanian Hortikultura SPH-TH/BPS-Statistics Indonesia, Agricultural Statistik for Horticulture SPH-TH

Tabel
Table 5.1.13

Produksi Buah-buahan Menurut Kecamatan dan Jenis Tanaman di Kabupaten Timor Tengah Selatan (kuintal), 2019 and 2020
Production of Fruits by Subdistrict and Kind of Plant in Timor Tengah Selatan Regency (quintal), 2019 and 2020

Kecamatan Subdistrict (1)	Mangga/Mango		Durian/Durian	
	2019 (2)	2020 (3)	2019 (4)	2020 (5)
1. Mollo Utara	102,00	902,00	-	-
2. Fatumnasi	508,00	190,00	-	-
3. Tobu	14,00	100,00	-	-
4. Nunbena	154,00	800,00	-	-
5. Mollo Selatan	1 130,00	450,00	-	-
6. Polen	198,00	198,00	-	-
7. Mollo Barat	1 171,00	1 542,00	-	-
8. Mollo Tengah	314,00	456,00	-	-
9. Kota Soe	378,00	288,00	-	-
10. Amanuban Barat	1 509,00	8 708,00	-	-
11. Batu Putih	234,00	634,00	-	-
12. Kwatnana	392,00	792,00	-	-
13. Amanuban Selatan	-	1 276,00	-	-
14. Noebeba	28,00	56,00	-	-
15. Kuanfatu	344,00	1 031,00	-	-
16. Kualin	1 250,00	429,00	-	-
17. Amanuban Tengah	108,00	508,00	-	-
18. Kolbano	64,00	52,00	-	-
19. Oenino	136,00	136,00	-	-
20. Amanuban Timur	367,00	380,00	-	-
21. Fautmolo	232,00	400,00	-	-
22. Fatukopa	358,00	400,00	-	-
23. Kie	-	1 070,00	-	-
24. Kot'olin	-	676,00	-	-
25. Amanatun Selatan	296,00	400,00	-	-
26. Boking	288,00	276,00	-	-
27. Nunkolo	2 930,00	2 824,00	-	-
28. Noebana	49,00	98,00	-	-
29. Santian	104,00	28,00	-	-
30. Amanatun Utara	232,00	705,00	-	-
31. Toianas	44,00	222,00	-	-
32. Kokbaun	60,00	80,00	-	-
Timor Tengah Selatan	12 994,00	26 107,00	-	-

Lanjutan Tabel/Continued Table 5.1.13

Kecamatan Subdistrict (1)	Jeruk/Orange		Pisang/Banana	
	2019 (6)	2020 (7)	2019 (8)	2020 (9)
1. Mollo Utara	4 086,00	586,00	5 872,00	5 872,00
2. Fatumnasi	15 694,00	14 604,00	1 644,00	1 644,00
3. Tobu	700,00	1 000,00	896,00	896,00
4. Nunbena	218,00	470,00	640,00	640,00
5. Mollo Selatan	9 900,00	1 050,00	5 700,00	5 700,00
6. Polen	490,00	-	10 261,00	13 600,00
7. Mollo Barat	140,00	70,00	176,00	176,00
8. Mollo Tengah	3 131,00	3 492,00	56,00	56,00
9. Kota Soe	378,00	124,00	4 431,00	7 470,00
10. Amanuban Barat	88 705,00	64 892,00	1 584,00	1 923,00
11. Batu Putih	2 710,00	1 310,00	4 844,00	1 556,00
12. Kuantana	7 360,00	7 728,00	772,00	772,00
13. Amanuban Selatan	14,00	110,00	601,00	428,00
14. Noebeba	455,00	630,00	683,00	756,00
15. Kuanfatu	1 050,00	1 750,00	136,00	868,00
16. Kualin	48,00	-	784,00	784,00
17. Amanuban Tengah	426,00	1 056,00	140,00	140,00
18. Kolbano	4 302,00	-	8 792,00	4 776,00
19. Oenino	490,00	734,00	192,00	192,00
20. Amanuban Timur	312,00	556,00	2 204,00	2 320,00
21. Fautmolo	560,00	1 400,00	4 514,00	8 180,00
22. Fatukopa	452,00	454,00	571,00	600,00
23. Kie	708,00	2 721,00	1 032,00	1 022,00
24. Kot'olin	3 000,00	2 450,00	212,00	212,00
25. Amanatun Selatan	268,00	43,00	337,00	324,00
26. Boking	180,00	72,00	2 091,00	2 172,00
27. Nunkolo	680,00	-	6 210,00	6 360,00
28. Noebana	-	-	1 228,00	1 228,00
29. Santian	30,00	60,00	6 552,00	1 188,00
30. Amanatun Utara	202,00	282,00	648,00	619,00
31. Toianas	54,00	-	3 350,00	3 692,00
32. Kokbaun	-	-	708,00	1 232,00
Timor Tengah Selatan	146 743,00	107 644,00	77 861,00	77 399,00

Lanjutan Tabel/Continued Table 5.1.13

Kecamatan Subdistrict (1)	Alpukat/Avocado		Anggur/Grape	
	2019 (10)	2020 (11)	2019 (12)	2020 (13)
1. Mollo Utara	1 385,00	554,00	-	-
2. Fatumnasi	1 258,00	2 497,00	-	-
3. Tobu	180,00	214,00	-	-
4. Nunbena	-	83,00	-	-
5. Mollo Selatan	736,00	500,00	-	-
6. Polen	68,00	18,00	-	-
7. Mollo Barat	-	17,00	-	-
8. Mollo Tengah	274,00	396,00	-	-
9. Kota Soe	2 620,00	4 360,00	-	-
10. Amanuban Barat	1 484,00	1 735,00	-	-
11. Batu Putih	516,00	989,00	-	-
12. Kwatnana	-	400,00	-	-
13. Amanuban Selatan	41,00	40,00	-	-
14. Noebeba	263,00	295,00	-	-
15. Kuanfatu	792,00	628,00	-	-
16. Kualin	55,00	35,00	-	-
17. Amanuban Tengah	4 600,00	3 654,00	-	-
18. Kolbano	20,00	70,00	-	-
19. Oenino	280,00	90,00	-	-
20. Amanuban Timur	-	62,00	-	-
21. Fautmolo	374,00	254,00	-	-
22. Fatukopa	10,00	14,00	-	-
23. Kie	145,00	452,00	-	-
24. Kot'olin	850,00	150,00	-	-
25. Amanatun Selatan	158,00	162,00	-	-
26. Boking	60,00	26,00	-	-
27. Nunkolo	2 879,00	450,00	-	-
28. Noebana	56,00	24,00	-	-
29. Santian	256,00	317,00	-	-
30. Amanatun Utara	316,00	106,00	-	-
31. Toianas	-	20,00	-	-
32. Kokbaun	-	3,00	-	-
Timor Tengah Selatan	19 676,00	18 615,00	-	-

Lanjutan Tabel/Continued Table 5.1.13

Kecamatan Subdistrict	Ape/Apple		Belimbing/Star Fruit	
	2019	2020	2019	2020
(1)	(14)	(15)	(16)	(17)
1. Mollo Utara	-	-	-	-
2. Fatumnasi	1,00	2,00	-	-
3. Tobu	-	22,00	-	-
4. Nunbena	-	-	-	-
5. Mollo Selatan	-	-	-	-
6. Polen	-	-	-	-
7. Mollo Barat	-	-	-	-
8. Mollo Tengah	13,00	-	-	-
9. Kota Soe	-	-	-	-
10. Amanuban Barat	50,00	25,00	10,00	5,00
11. Batu Putih	-	-	-	-
12. Kwatnana	-	-	-	-
13. Amanuban Selatan	-	-	-	-
14. Noebeba	-	-	-	-
15. Kuanfatu	-	-	-	-
16. Kualin	-	-	-	-
17. Amanuban Tengah	-	-	-	-
18. Kolbano	-	-	-	-
19. Oenino	-	-	-	-
20. Amanuban Timur	-	-	-	-
21. Fautmolo	-	-	-	-
22. Fatukopa	-	-	-	-
23. Kie	-	-	-	-
24. Kot'olin	-	-	-	-
25. Amanatun Selatan	-	-	-	-
26. Boking	-	-	-	-
27. Nunkolo	-	-	-	-
28. Noebana	-	-	-	-
29. Santian	-	-	4,00	4,00
30. Amanatun Utara	-	-	-	-
31. Toianas	-	-	-	-
32. Kokbaun	-	-	-	-
Timor Tengah Selatan	64,00	50,00	14,00	9,00

Lanjutan Tabel/*Continued Table* 5.1.13

Kecamatan Subdistrict	Duku/Langsar/Kokosan/Duku		JambuAir/Water Apple	
	2019	2020	2019	2020
(1)	(18)	(19)	(20)	(21)
1. Mollo Utara	-	-	-	-
2. Fatumnasi	-	-	-	-
3. Tobu	-	-	-	-
4. Nunbena	-	-	-	-
5. Mollo Selatan	-	-	-	-
6. Polen	-	-	-	-
7. Mollo Barat	-	-	-	-
8. Mollo Tengah	-	-	-	-
9. Kota Soe	-	-	-	-
10. Amanuban Barat	-	-	-	-
11. Batu Putih	-	-	-	-
12. Kwatnana	-	-	-	-
13. Amanuban Selatan	-	-	-	-
14. Noebeba	-	-	-	-
15. Kuanfatu	-	-	-	-
16. Kualin	-	-	-	-
17. Amanuban Tengah	-	-	-	-
18. Kolbano	-	-	-	-
19. Oenino	-	-	-	-
20. Amanuban Timur	-	-	-	-
21. Fautmolo	-	-	-	-
22. Fatukopa	-	-	-	-
23. Kie	-	-	-	-
24. Kot'olin	-	-	-	-
25. Amanatun Selatan	-	-	-	-
26. Boking	-	-	-	-
27. Nunkolo	-	-	-	-
28. Noebana	-	-	-	-
29. Santian	-	-	-	-
30. Amanatun Utara	-	-	-	-
31. Toianas	-	-	-	-
32. Kokbaun	-	-	-	-
Timor Tengah Selatan	-	-	-	-

Lanjutan Tabel/Continued Table 5.1.13

Kecamatan Subdistrict	JambuBiji/Guava		Jengkol/Jengkol	
	2019	2020	2019	2020
(1)	(22)	(23)	(24)	(25)
1. Mollo Utara	31,00	30,00	-	-
2. Fatumnasi	-	-	-	-
3. Tobu	-	-	-	-
4. Nunbena	-	-	-	-
5. Mollo Selatan	-	-	-	-
6. Polen	-	-	-	-
7. Mollo Barat	450,00	500,00	-	-
8. Mollo Tengah	-	350,00	-	-
9. Kota Soe	350,00	569,00	-	-
10. Amanuban Barat	113,00	158,00	-	-
11. Batu Putih	24,00	45,00	-	-
12. Kuantnana	500,00	350,00	-	-
13. Amanuban Selatan	-	-	-	-
14. Noebeba	-	28,00	-	-
15. Kuanfatu	-	-	-	-
16. Kualin	46,00	885,00	-	-
17. Amanuban Tengah	-	1 505,00	-	-
18. Kolbano	20,00	5,00	-	-
19. Oenino	-	26,00	-	-
20. Amanuban Timur	50,00	277,00	-	-
21. Fautmolo	600,00	780,00	-	-
22. Fatukopa	80,00	83,00	-	-
23. Kie	150,00	405,00	-	-
24. Kot'olin	-	-	-	-
25. Amanatun Selatan	400,00	430,00	-	-
26. Boking	-	-	-	-
27. Nunkolo	4 283,00	840,00	-	-
28. Noebana	-	-	-	-
29. Santian	-	-	-	-
30. Amanatun Utara	392,00	716,00	-	-
31. Toianas	-	-	-	-
32. Kokbaun	-	50,00	-	-
Timor Tengah Selatan	7 489,00	8 031,00	-	-

Lanjutan Tabel/*Continued Table* 5.1.13

Kecamatan Subdistrict	JerukBesar/Pomelo		Manggis/Mangosteen	
	2019	2020	2019	2020
(1)	(26)	(27)	(28)	(29)
1. Mollo Utara	3 466,00	-	-	-
2. Fatumnasi	14,00	-	-	-
3. Tobu	-	-	-	-
4. Nunbena	-	-	-	-
5. Mollo Selatan	24,00	-	-	-
6. Polen	-	-	-	-
7. Mollo Barat	-	-	-	-
8. Mollo Tengah	42,00	-	-	-
9. Kota Soe	70,00	10,00	-	-
10. Amanuban Barat	45,00	26,00	-	-
11. Batu Putih	258,00	280,00	-	-
12. Kwatnana	250,00	-	-	-
13. Amanuban Selatan	-	-	-	-
14. Noebeba	-	-	-	-
15. Kuanfatu	42,00	182,00	-	-
16. Kualin	52,00	-	-	-
17. Amanuban Tengah	4,00	4,00	-	-
18. Kolbano	48,00	-	-	-
19. Oenino	-	-	-	-
20. Amanuban Timur	77,00	116,00	-	-
21. Fautmolo	23,00	38,00	-	-
22. Fatukopa	70,00	140,00	-	-
23. Kie	25,00	26,00	-	-
24. Kot'olin	70,00	-	-	-
25. Amanatun Selatan	7,00	-	-	-
26. Boking	352,00	352,00	-	-
27. Nunkolo	1 087,00	-	-	-
28. Noebana	-	-	-	-
29. Santian	-	40,00	-	-
30. Amanatun Utara	926,00	485,00	-	-
31. Toianas	14,00	-	-	-
32. Kokbaun	24,00	12,00	-	-
Timor Tengah Selatan	6 990,00	1 711,00	-	-

Lanjutan Tabel/Continued Table 5.1.13

Kecamatan Subdistrict	Markisa/Konyal/Passionfruit		Melinjo/Gnetum/Melinjo	
	2019	2020	2019	2020
(1)	(30)	(31)	(32)	(33)
1. Mollo Utara	-	-	-	-
2. Fatumnasi	-	-	-	-
3. Tobu	-	-	-	-
4. Nunbena	-	-	-	-
5. Mollo Selatan	-	-	-	-
6. Polen	-	-	-	-
7. Mollo Barat	-	-	-	-
8. Mollo Tengah	-	15,00	-	-
9. Kota Soe	-	-	-	-
10. Amanuban Barat	-	-	-	-
11. Batu Putih	-	-	-	-
12. Kwatnana	-	-	-	-
13. Amanuban Selatan	-	-	-	-
14. Noebeba	-	-	-	-
15. Kuanfatu	-	-	-	-
16. Kualin	-	-	-	-
17. Amanuban Tengah	-	-	-	-
18. Kolbano	-	-	-	-
19. Oenino	-	-	-	-
20. Amanuban Timur	-	-	-	-
21. Fautmolo	-	-	-	-
22. Fatukopa	-	-	-	-
23. Kie	-	-	-	-
24. Kot'olin	-	-	-	-
25. Amanatun Selatan	-	-	-	-
26. Boking	-	-	-	-
27. Nunkolo	-	-	-	-
28. Noebana	-	-	-	-
29. Santian	-	-	-	-
30. Amanatun Utara	-	-	-	-
31. Toianas	-	-	-	-
32. Kokbaun	-	-	-	-
Timor Tengah Selatan	-	15,00	-	-

Lanjutan Tabel/*Continued Table* 5.1.13

Kecamatan Subdistrict	Nangka/Cempedak/Jackfruit		Nenas/Pineapple	
	2019	2020	2019	2020
(1)	(34)	(35)	(36)	(37)
1. Mollo Utara	1 218,00	450,00	-	60,00
2. Fatumnasi	646,00	10,00	-	-
3. Tobu	72,00	72,00	-	-
4. Nunbena	108,00	18,00	-	10,00
5. Mollo Selatan	666,00	36,00	-	-
6. Polen	1 080,00	720,00	-	230,00
7. Mollo Barat	6,00	45,00	-	2,00
8. Mollo Tengah	20,00	18,00	-	-
9. Kota Soe	13,00	163,00	-	-
10. Amanuban Barat	717,00	514,00	2,00	5,00
11. Batu Putih	32,00	302,00	-	6,00
12. Kuatnana	26,00	114,00	-	-
13. Amanuban Selatan	634,00	-	-	-
14. Noebeba	62,00	44,00	-	-
15. Kuanfatu	360,00	62,00	-	-
16. Kualin	188,00	93,00	-	1,00
17. Amanuban Tengah	180,00	40,00	-	2,00
18. Kolbano	172,00	80,00	-	-
19. Oenino	26,00	-	-	5,00
20. Amanuban Timur	1 880,00	558,00	-	-
21. Fautmolo	154,00	72,00	1,00	20,00
22. Fatukopa	280,00	140,00	-	2,00
23. Kie	122,00	108,00	-	-
24. Kot'olin	297,00	54,00	-	-
25. Amanatun Selatan	136,00	34,00	1,00	0,00
26. Boking	150,00	210,00	-	-
27. Nunkolo	540,00	540,00	-	50,00
28. Noebana	-	-	-	-
29. Santian	136,00	46,00	-	6,00
30. Amanatun Utara	262,00	917,00	-	69,00
31. Toianas	70,00	58,00	-	-
32. Kokbaun	-	50,00	-	-
Timor Tengah Selatan	10 253,00	5 568,00	4,00	466,00

Lanjutan Tabel/Continued Table 5.1.13

Kecamatan Subdistrict	Petai/Twisted Cluster Bean		Rambutan/Rambutan	
	2019	2020	2019	2020
(1)	(38)	(39)	(40)	(41)
1. Mollo Utara	-	-	-	-
2. Fatumnasi	-	-	-	-
3. Tobu	-	-	-	-
4. Nunbena	-	-	-	-
5. Mollo Selatan	-	-	-	-
6. Polen	-	-	-	-
7. Mollo Barat	-	-	-	-
8. Mollo Tengah	-	-	-	-
9. Kota Soe	-	-	-	-
10. Amanuban Barat	-	-	-	-
11. Batu Putih	-	-	-	-
12. Kwatnana	-	-	-	-
13. Amanuban Selatan	-	-	-	-
14. Noebeba	-	-	-	-
15. Kuanfatu	-	-	-	-
16. Kualin	-	-	-	-
17. Amanuban Tengah	-	-	-	-
18. Kolbano	-	-	-	-
19. Oenino	-	-	-	-
20. Amanuban Timur	-	-	-	-
21. Fautmolo	-	-	-	-
22. Fatukopa	-	-	-	-
23. Kie	-	-	-	-
24. Kot'olin	-	-	-	-
25. Amanatun Selatan	-	-	-	-
26. Boking	-	-	-	-
27. Nunkolo	-	-	-	-
28. Noebana	-	-	-	-
29. Santian	-	-	-	-
30. Amanatun Utara	-	-	-	-
31. Toianas	-	-	-	-
32. Kokbaun	-	-	-	-
Timor Tengah Selatan	-	-	-	-

Lanjutan Tabel/Continued Table 5.1.13

Kecamatan Subdistrict	Sawo/Sapodilla/ Sawo		Sirsak/Soursop		Sukun/Breadfruit	
	2019	2020	2019	2020	2019	2020
(1)	(42)	(43)	(44)	(45)	(46)	(47)
1. Mollo Utara	-	-	50,00	15,00	-	-
2. Fatumnasi	-	-	-	-	-	-
3. Tobu	-	-	-	-	-	-
4. Nunbena	-	-	-	-	-	-
5. Mollo Selatan	-	-	20,00	-	-	-
6. Polen	-	-	170,00	-	-	-
7. Mollo Barat	-	-	-	13,00	-	-
8. Mollo Tengah	-	-	-	17,00	-	-
9. Kota Soe	-	-	101,00	72,00	-	-
10. Amanuban Barat	-	-	11,00	7,00	7,00	7,00
11. Batu Putih	-	-	14,00	24,00	-	27,00
12. Kuantnana	-	-	-	14,00	-	-
13. Amanuban Selatan	-	-	-	-	-	-
14. Noebeba	-	-	-	-	-	-
15. Kuanfatu	-	-	-	-	-	-
16. Kualin	-	-	35,00	39,00	-	21,00
17. Amanuban Tengah	-	-	-	28,00	-	10,00
18. Kolbano	-	-	49,00	-	-	-
19. Oenino	-	-	2,00	-	-	-
20. Amanuban Timur	-	-	328,00	326,00	-	-
21. Fautmolo	-	-	-	16,00	-	-
22. Fatukopa	-	-	71,00	20,00	-	-
23. Kie	-	-	13,00	9,00	-	1,00
24. Kot'olin	-	-	20,00	1,00	-	-
25. Amanatun Selatan	-	-	4,00	-	-	-
26. Boking	-	-	33,00	27,00	-	39,00
27. Nunkolo	-	-	800,00	150,00	800,00	90,00
28. Noebana	-	-	-	-	-	-
29. Santian	-	-	-	-	-	-
30. Amanatun Utara	-	-	80,00	110,00	-	-
31. Toianas	-	-	2,00	577,00	-	13,00
32. Kokbaun	-	-	-	-	-	-
Timor Tengah Selatan	-	-	1 803,00	1 465,00	807,00	208,00

Lanjutan Tabel/Continued Table 5.1.13

Kecamatan Subdistrict (1)	Pepaya/Papaya		Salak/Salacca	
	2019 (48)	2020 (49)	2019 (50)	2020 (51)
1. Mollo Utara	15 192,00	15 192,00	-	-
2. Fatumnasi	25 444,00	25 444,00	-	-
3. Tobu	10 800,00	10 800,00	-	-
4. Nunbena	640,00	640,00	-	-
5. Mollo Selatan	7 740,00	7 740,00	-	-
6. Polen	3 501,00	3 240,00	-	-
7. Mollo Barat	1 352,00	1 352,00	-	-
8. Mollo Tengah	416,00	416,00	-	-
9. Kota Soe	2 644,00	2 528,00	-	-
10. Amanuban Barat	2 709,00	2 598,00	229,00	140,00
11. Batu Putih	2 304,00	2 304,00	-	-
12. Kwatnana	2 116,00	2 116,00	-	-
13. Amanuban Selatan	1 050,00	2 036,00	-	-
14. Noebeba	506,00	360,00	-	-
15. Kuanfatu	4 140,00	4 140,00	-	-
16. Kualin	6 248,00	6 248,00	-	-
17. Amanuban Tengah	1 104,00	1 104,00	-	-
18. Kolbano	3 088,00	3 088,00	-	-
19. Oenino	1 260,00	1 260,00	-	-
20. Amanuban Timur	8 723,00	8 720,00	-	-
21. Fautmolo	7 472,00	7 472,00	-	-
22. Fatukopa	984,00	1 000,00	-	-
23. Kie	11 380,00	11 260,00	-	-
24. Kot'olin	2 252,00	2 252,00	-	-
25. Amanatun Selatan	744,00	1 474,00	-	-
26. Boking	2 216,00	2 216,00	-	-
27. Nunkolo	23 760,00	23 760,00	-	-
28. Noebana	892,00	892,00	-	-
29. Santian	3 709,00	1 595,00	-	-
30. Amanatun Utara	14 888,00	14 691,00	-	-
31. Toianas	1 850,00	1 676,00	-	-
32. Kokbaun	608,00	892,00	-	-
Timor Tengah Selatan	171 732,00	170 506,00	229,00	140,00

Catatan/Note: -

Sumber/Source: BPS, Statistik Pertanian Hortikultura SPH-BST/BPS-Statistics Indonesia, Agricultural Statistic for Horticulture SPH-BST

Tabel
Table 5.1.14

Produksi Buah-Buahan dan Sayuran Tahunan Menurut Jenis Tanaman di Kabupaten Timor Tengah Selatan (ton), 2017–2020

Production of Annual Fruits and Vegetables by Kind of Plant in Timor Tengah Selatan Regency (ton), 2017–2020

Jenis Tanaman <i>Kind of Plants</i>	2017	2018	2019	2020
(1)	(2)	(3)	(4)	(5)
Buah-buahan/Fruits				
Alpukat/Avocado	37 303,00	31 643,00	19 676,00	18 615,00
Anggur/Grape	-	-	-	-
Apel/Apple	24,00	64,00	64,00	50,00
Belimbing/Star Fruit	33,00	79,00	14,00	9,00
Duku/Langsar/Kokosan/Duku	-	-	-	-
Durian/Durian	-	-	-	-
Jambu Air/Rose Apple	57,00	20,00	33,00	26,00
Jambu Biji/Guava	10 614,00	14 933,00	7 489,00	8 031,00
Jeruk Besar/Pomelo	12 278,00	10 059,00	6 990,00	1 711,00
Jeruk Siam/Keprok/Tangerine/Orange	116 272,00	146 824,00	146 743,00	107 644,00
Mangga/Mango	68 441,00	34 773,00	12 994,00	2 6107,00
Manggis/Mangosteen	-	-	-	-
Markisa/Marquisa	-	8,00	-	15,00
Nangka/Cempedak/Jack Fruit	30 922,00	19 755,00	10 253,00	5 568,00
Nenas/Pineapple	2 442,00	1 758,00	4,00	466,00
Pepaya/Papaya	168 632,00	176 358,00	171 732,00	170 506,00
Pisang/Banana	86 082,00	56 852,00	77 861,00	77 399,00
Rambutan/Rambutan	-	-	-	-
Salak/Snakefruit	274,00	531,00	229,00	140,00
Sawo/Sapodilla/Star Apple	1,00	2,00	-	-
Sirsak/Soursop	3 491,00	3 386,00	1 803,00	1 465,00
Sukun/Bread Fruit	4 583,00	5 901,00	807,00	208,00
Sayuran/Vegetables				
Jengkol/Jengkol	-	-	-	-
Melinjo/Melinjo	-	-	-	-
Petai/Twisted Cluster Bean	-	-	-	-

Catatan/Note: -

Sumber/Source: BPS, Statistik Pertanian Hortikultura SPH-BST/BPS-Statistics Indonesia, Agricultural Statistic for Horticulture SPH-BST

**5.2 PERKEBUNAN
ESTATE CROPS**

Tabel 5.2.1 Luas Areal Tanaman Perkebunan Menurut Kecamatan dan Jenis Tanaman di Kabupaten Timor Tengah Selatan (ha), 2018 dan 2019
Planted Area of Estate Crops by Subdistrict and Type of Crops (ha), 2018 dan 2019

Kecamatan Subdistrict (1)	Kelapa Sawit/Oil Palm		Kelapa/Coconut	
	2018 (2)	2019 (3)	2018 (4)	2019 (5)
1. Mollo Utara	59,00	59,00
2. Fatumnasi	41,00	41,00
3. Tobu	36,00	36,00
4. Nunbena	100,00	100,00
5. Mollo Selatan	247,00	247,00
6. Polen	303,00	303,00
7. Mollo Barat	194,00	194,00
8. Mollo Tengah	226,00	266,00
9. Kota Soe	61,00	61,00
10. Amanuban Barat	178,00	178,00
11. Batu Putih	246,00	246,00
12. Kwatnana	235,00	235,00
13. Amanuban Selatan	401,00	401,00
14. Noebeba	437,00	437,00
15. Kuanfatu	699,00	699,00
16. Kualin	485,00	485,00
17. Amanuban Tengah	1 103,00	1 103,00
18. Kolbano	345,00	345,00
19. Oenino	164,00	164,00
20. Amanuban Timur	384,00	384,00
21. Fautmolo	13,00	13,00
22. Fatukopa	191,00	191,00
23. Kie	647,00	647,00
24. Kot'olin	274,00	316,00
25. Amanatun Selatan	349,00	349,00
26. Boking	157,00	157,00
27. Nunkolo	334,00	396,00
28. Noebana	200,00	200,00
29. Santian	201,00	201,00
30. Amanatun Utara	214,00	214,00
31. Toianas	301,00	301,00
32. Kokbaun	119,00	119,00
Timor Tengah Selatan	8 944,00	9 088,00

Lanjutan Tabel/*Continued Table* 5.2.1

Kecamatan Subdistrict	Karet/Rubber		Kopi/Coffee	
	2018	2019	2018	2019
(1)	(6)	(7)	(8)	(9)
1. Mollo Utara	34,50	40,00
2. Fatumnasi	386,00	391,00
3. Tobu	11,00	11,00
4. Nunbena	21,00	21,00
5. Mollo Selatan	7,00	7,00
6. Polen	2,00	2,00
7. Mollo Barat	11,00	11,00
8. Mollo Tengah	7,00	7,00
9. Kota Soe	12,00	12,00
10. Amanuban Barat	5,00	5,00
11. Batu Putih	1,00	1,00
12. Kuatnana	7,00	11,00
13. Amanuban Selatan	17,00	17,00
14. Noebeba	16,00	16,00
15. Kuanfatu	14,00	14,00
16. Kualin	-	-
17. Amanuban Tengah	29,00	29,00
18. Kolbano	1,00	1,00
19. Oenino	-	-
20. Amanuban Timur	14,00	14,00
21. Fautmolo	-	-
22. Fatukopa	5,00	5,00
23. Kie	13,00	13,00
24. Kot'olin	1,00	1,00
25. Amanatun Selatan	14,50	22,50
26. Boking	5,00	5,00
27. Nunkolo	-	-
28. Noebana	6,00	6,00
29. Santian	6,00	6,00
30. Amanatun Utara	51,00	51,00
31. Toianas	-	-
32. Kokbaun	-	-
Timor Tengah Selatan	697,00	715,50

Lanjutan Tabel/Continued Table 5.2.1

Kecamatan Subdistrict	Kakao/Cacao		Tebu/Sugar Cane	
	2018	2019	2018	2019
(1)	(10)	(11)	(12)	(13)
1. Mollo Utara	11,00	11,00
2. Fatumnasi	-	-
3. Tobu	8,00	8,00
4. Nunbena	16,00	16,00
5. Mollo Selatan	-	-
6. Polen	19,00	19,00
7. Mollo Barat	2,00	2,00
8. Mollo Tengah	65,00	65,00
9. Kota Soe	-	-
10. Amanuban Barat	3,00	3,00
11. Batu Putih	-	-
12. Kwatnana	-	-
13. Amanuban Selatan	-	-
14. Noebeba	-	-
15. Kuanfatu	16,00	16,00
16. Kualin	152,00	152,00
17. Amanuban Tengah	-	-
18. Kolbano	-	-
19. Oenino	51,00	51,00
20. Amanuban Timur	-	-
21. Fautmolo	-	-
22. Fatukopa	-	-
23. Kie	18,00	18,00
24. Kot'olin	-	-
25. Amanatun Selatan	-	-
26. Boking	10,00	10,00
27. Nunkolo	50,00	50,00
28. Noebana	18,00	18,00
29. Santian	14,00	14,00
30. Amanatun Utara	13,00	13,00
31. Toianas	-	-
32. Kokbaun	-	-
Timor Tengah Selatan	466,00	466,00

Lanjutan Tabel/Continued Table 5.2.1

Kecamatan Subdistrict	Teh/Tea		Tembakau/Tobacco	
	2018	2019	2018	2019
(1)	(14)	(15)	(16)	(17)
1. Mollo Utara	-	-
2. Fatumnasi	-	-
3. Tobu	-	-
4. Nunbena	4,00	4,00
5. Mollo Selatan	-	4,00
6. Polen	-	-
7. Mollo Barat	-	-
8. Mollo Tengah	-	-
9. Kota Soe	-	-
10. Amanuban Barat	-	-
11. Batu Putih	8,00	8,00
12. Kuatnana	-	-
13. Amanuban Selatan	-	-
14. Noebeba	-	-
15. Kuanfatu	-	-
16. Kualin	3,00	3,00
17. Amanuban Tengah	-	2,50
18. Kolbano	-	-
19. Oenino	-	-
20. Amanuban Timur	20,00	5,00
21. Fautmolo	-	-
22. Fatukopa	-	-
23. Kie	-	-
24. Kot'olin	5,00	5,00
25. Amanatun Selatan	-	-
26. Boking	2,00	2,00
27. Nunkolo	-	-
28. Noebana	-	-
29. Santian	7,00	7,00
30. Amanatun Utara	-	-
31. Toianas	-	-
32. Kokbaun	-	-
Timor Tengah Selatan	49,00	40,50

Catatan/Note: -

Sumber/Source: Dinas Tanaman Pangan, Hortikultura, dan Perkebunan Kabupaten Timor Tengah Selatan/*Food Crops, Horticulture, and Estate Service of Timor Tengah Selatan Regency*

Tabel
Table 5.2.2

**Produksi Perkebunan Menurut Kecamatan dan Jenis Tanaman
 di Kabupaten Timor Tengah Selatan(ton), 2018 dan 2019**
**Production of Estate by Subdistrict and Type of Crops in Timor
 Tengah Selatan Regency (ton), 2018 and 2019**

Kecamatan Subdistrict	Kelapa Sawit/Oil Palm		Kelapa/Coconut	
	2018	2019	2018	2019
(1)	(2)	(3)	(4)	(5)
1. Mollo Utara	24,00	24,00
2. Fatumnasi	5,00	5,00
3. Tobu	12,00	12,00
4. Nunbena	32,00	32,00
5. Mollo Selatan	30,00	90,00
6. Polen	59,00	59,00
7. Mollo Barat	44,00	44,00
8. Mollo Tengah	27,00	27,00
9. Kota Soe	18,00	18,00
10. Amanuban Barat	40,00	40,00
11. Batu Putih	46,00	46,00
12. Kuatnana	32,00	32,00
13. Amanuban Selatan	104,00	104,00
14. Noebeba	102,00	102,00
15. Kuanfatu	155,00	155,00
16. Kualin	104,00	104,00
17. Amanuban Tengah	51,00	51,00
18. Kolbano	54,00	54,00
19. Oenino	27,00	27,00
20. Amanuban Timur	66,00	66,00
21. Fautmolo	2,00	2,00
22. Fatukopa	31,00	31,00
23. Kie	104,00	104,00
24. Kot'olin	25,00	27,00
25. Amanatun Selatan	91,00	91,00
26. Boking	10,00	10,00
27. Nunkolo	48,00	50,00
28. Noebana	20,00	20,00
29. Santian	24,00	24,00
30. Amanatun Utara	25,00	25,00
31. Toianas	35,00	35,00
32. Kokbaun	19,00	19,00
Timor Tengah Selatan	1 466,00	1 530,00

Lanjutan Tabel/*Continued Table 5.2.2*

Kecamatan Subdistrict	Karet/Rubber		Kopi/Coffee	
	2018	2019	2018	2019
(1)	(6)	(7)	(8)	(9)
1. Mollo Utara	5,00	7,00
2. Fatumnasi	18,00	18,00
3. Tobu	3,00	3,00
4. Nunbena	5,00	5,00
5. Mollo Selatan	2,00	2,00
6. Polen	1,00	1,00
7. Mollo Barat	3,00	3,00
8. Mollo Tengah	2,00	2,00
9. Kota Soe	2,00	2,00
10. Amanuban Barat	1,00	1,00
11. Batu Putih	-	-
12. Kuantnana	2,00	4,00
13. Amanuban Selatan	3,00	3,00
14. Noebeba	2,00	2,00
15. Kuanfatu	4,00	4,00
16. Kualin	-	-
17. Amanuban Tengah	5,00	5,00
18. Kolbano	-	-
19. Oenino	-	-
20. Amanuban Timur	4,00	4,00
21. Fautmolo	-	-
22. Fatukopa	1,00	1,00
23. Kie	3,00	3,00
24. Kot'olin	-	-
25. Amanatun Selatan	5,00	7,00
26. Boking	1,00	1,00
27. Nunkolo	-	-
28. Noebana	2,00	2,00
29. Santian	2,00	2,00
30. Amanatun Utara	7,00	7,00
31. Toianas	-	-
32. Kokbaun	-	-
Timor Tengah Selatan	83,00	89,00

Lanjutan Tabel/Continued Table 5.2.2

Kecamatan Subdistrict (1)	Kakao/Cacao		Tebu/Sugar Cane	
	2018 (10)	2019 (11)	2018 (12)	2019 (13)
1. Mollo Utara	3,00	3,00
2. Fatumnasi	-	-
3. Tobu	1,00	1,00
4. Nunbena	4,00	4,00
5. Mollo Selatan	-	-
6. Polen	3,00	3,00
7. Mollo Barat	1,00	1,00
8. Mollo Tengah	6,00	6,00
9. Kota Soe	-	-
10. Amanuban Barat	1,00	1,00
11. Batu Putih	-	-
12. Kwatnana	-	-
13. Amanuban Selatan	-	-
14. Noebeba	-	-
15. Kuanfatu	4,00	4,00
16. Kualin	6,00	6,00
17. Amanuban Tengah	-	-
18. Kolbano	-	-
19. Oenino	5,00	5,00
20. Amanuban Timur	-	-
21. Fautmolo	-	-
22. Fatukopa	-	-
23. Kie	4,00	4,00
24. Kot'olin	-	-
25. Amanatun Selatan	-	-
26. Boking	2,00	2,00
27. Nunkolo	4,00	4,00
28. Noebana	2,00	2,00
29. Santian	3,00	3,00
30. Amanatun Utara	4,00	4,00
31. Toianas	-	-
32. Kokbaun	-	-
Timor Tengah Selatan	53,00	53,00

Lanjutan Tabel/Continued Table 5.2.2

Kecamatan Subdistrict	Teh/Tea		Tembakau/Tobacco	
	2018	2019	2018	2019
(1)	(14)	(15)	(16)	(17)
1. Mollo Utara	-	-
2. Fatumnasi	-	-
3. Tobu	-	-
4. Nunbena	2,00	2,00
5. Mollo Selatan	4,00	-
6. Polen	-	-
7. Mollo Barat	-	-
8. Mollo Tengah	-	-
9. Kota Soe	-	-
10. Amanuban Barat	-	-
11. Batu Putih	-	-
12. Kuatnana	-	-
13. Amanuban Selatan	-	-
14. Noebeba	-	-
15. Kuanfatu	-	-
16. Kualin	1,00	1,00
17. Amanuban Tengah	-	-
18. Kolbano	-	-
19. Oenino	-	-
20. Amanuban Timur	-	-
21. Fautmolo	-	-
22. Fatukopa	-	-
23. Kie	-	-
24. Kot'olin	-	-
25. Amanatun Selatan	-	-
26. Boking	1,00	1,00
27. Nunkolo	-	-
28. Noebana	-	-
29. Santian	3,00	3,00
30. Amanatun Utara	-	-
31. Toianas	-	-
32. Kokbaun	-	-
Timor Tengah Selatan	11,00	7,00

Catatan/Note: -

Sumber/Source: Dinas Tanaman Pangan, Hortikultura, dan Perkebunan Kabupaten Timor Tengah Selatan/Food Crops, Horticulture, and Estate Service of Timor Tengah Selatan Regency

5.3 TANAMAN PANGAN FOOD CROPS

Tabel 5.3.1 Luas Panen, Produksi, dan Produktivitas Padi Sawah Menurut Kecamatan di Kabupaten Timor Tengah Selatan, 2019
Harvested Area, Production, and Productivity of Paddy by Subdistrict in Timor Tengah Selatan Regency, 2019

Kecamatan Subdistrict	Luas Panen (ha) Harvested Area (ha)	Produksi (ton) Production (ton)	Produktivitas (ton/ha) Productivity (ton/ha)
(1)	(2)	(3)	(4)
1. Mollo Utara	204	1 020	5
2. Fatumnasi	10	50	5
3. Tobu	470	2 350	5
4. Nunbena	189	945	5
5. Mollo Selatan	489	2 445	5
6. Polen	293	1 465	5
7. Mollo Barat	1 181	5 905	5
8. Mollo Tengah	25	125	5
9. Kota Soe	2	-	-
10. Amanuban Barat	21	105	5
11. Batu Putih	514	2 570	5
12. Kuantnana	113	565	5
13. Amanuban Selatan	2 666	13 330	5
14. Noebeba	84	420	5
15. Kuanfatu	15	75	5
16. Kualin	5	25	5
17. Amanuban Tengah	-	-	-
18. Kolbano	67	335	5
19. Oenino	256	1 280	5
20. Amanuban Timur	444	2 220	5
21. Fautmolo	-	-	-
22. Fatukopa	247	1 235	5
23. Kie	-	-	-
24. Kot'olin	13	65	5
25. Amanatun Selatan	-	-	-
26. Boking	2	-	-
27. Nunkolo	3	-	-
28. Noebana	-	-	-
29. Santian	-	-	-
30. Amanatun Utara	-	-	-
31. Toianas	-	-	-
32. Kokbaun	-	-	-
Timor Tengah Selatan	7 313	36 537	5

Catatan/Note: Panen meningkat karena adanya sisa tanaman di akhir tahun 2018. Sisa tanam $886 + 6\,725 = 7\,611$ sehingga panen menjadi 7.313 ha/Harvest Increases due to the remaining of plants at the end of 2018. The remaining value of $886 + 6\,725 = 7\,611$ so that the harvest becomes 7.313 ha

Sumber/Source: Dinas Tanaman Pangan, Hortikultura, dan Perkebunan Kabupaten Timor Tengah Selatan/Food Crops, Horticulture, and Estate Service of Timor Tengah Selatan Regency

Tabel
Table 5.3.2

**Produksi Padi Setara Beras Menurut Kecamatan di
Kabupaten Timor Tengah Selatan (ton), 2019**
*Rice Equivalent Production by Subdistrict in Timor Tengah
Selatan Regency (ton), 2019*

Kecamatan Subdistrict	Produksi Padi Setara Beras (ton) Rice Equivalent Production (ton)
(1)	(2)
1. Mollo Utara	495,57
2. Fatumnasi	19,78
3. Tobu	609,95
4. Nunbena	434,19
5. Mollo Selatan	1 117,44
6. Polen	485,42
7. Mollo Barat	2 680,99
8. Mollo Tengah	68,22
9. Kota Soe	4,82
10. Amanuban Barat	50,98
11. Batu Putih	1 204,68
12. Kwatnana	218,62
13. Amanuban Selatan	6 200,43
14. Noebeba	194,52
15. Kuanfatu	29,42
16. Kualin	20,04
17. Amanuban Tengah	-
18. Kolbano	128,84
19. Oenino	449,16
20. Amanuban Timur	1 229,54
21. Fautmolo	-
22. Fatukopa	510,02
23. Kie	-
24. Kot'olin	9,64
25. Amanatun Selatan	-
26. Boking	4,82
27. Nunkolo	7,35
28. Noebana	-
29. Santian	149,63
30. Amanatun Utara	-
31. Toianas	7,61
32. Kokbaun	-
Timor Tengah Selatan	16 331,67

Catatan/Note: -

Sumber/Source: Dinas Tanaman Pangan, Hortikultura, dan Perkebunan Kabupaten Timor Tengah Selatan/*Food Crops, Horticulture, and Estate Service of Timor Tengah Selatan Regency*

Tabel 5.3.3 Luas Panen, Produksi, dan Produktivitas Jagung Menurut Kecamatan di Kabupaten Timor Tengah Selatan, 2019
Harvested Area, Production, and Productivity of Maize by Subdistrict in Timor Tengah Selatan Regency, 2019

Kecamatan Subdistrict	Luas Panen (ha) Harvested Area (ha)	Produksi (ton) Production (ton)	Produktivitas (ton/ha) Productivity (ton/ha)
(1)	(2)	(3)	(4)
1. Mollo Utara	4 158	12 474	3
2. Fatumnasi	386	1 158	3
3. Tobu	1 424	4 272	3
4. Nunbena	1 470	4 410	3
5. Mollo Selatan	2 427	7 281	3
6. Polen	2 619	7 857	3
7. Mollo Barat	3 198	9 594	3
8. Mollo Tengah	1 157	3 471	3
9. Kota Soe	627	1 881	3
10. Amanuban Barat	3 706	11 118	3
11. Batu Putih	1 636	4 908	3
12. Kuantana	3 792	11 376	3
13. Amanuban Selatan	5 121	15 363	3
14. Noebeba	1 864	5 592	3
15. Kuanfatu	2 596	7 788	3
16. Kualin	3 707	11 121	3
17. Amanuban Tengah	2 260	6 780	3
18. Kolbano	2 592	7 776	3
19. Oenino	-	-	-
20. Amanuban Timur	3 571	10 713	3
21. Fautmolo	1 940	5 820	3
22. Fatukopa	-	-	-
23. Kie	4 558	13 674	3
24. Kot'olin	2 271	6 813	3
25. Amanatun Selatan	3 798	11 394	3
26. Boking	1 316	3 948	3
27. Nunkolo	2 873	8 619	3
28. Noebana	-	-	-
29. Santian	2 281	6 843	3
30. Amanatun Utara	-	-	-
31. Toianas	2 166	6 498	3
32. Kokbaun	-	-	-
Timor Tengah Selatan	69 514	208 542	3

Catatan/Note: Akibat keterlambatan hujan maka penanaman jagung bergeser ke awal tahun 2020 sehingga penanaman jagung tahun 2019 sedikit/Due to the delay in rain, planting of maize shifted to early 2020 so that planting of maize in 2019 was small

Sumber/Source: Dinas Tanaman Pangan, Hortikultura, dan Perkebunan Kabupaten Timor Tengah Selatan/*Food Crops, Horticulture, and Estate Service of Timor Tengah Selatan Regency*

Tabel
Table 5.3.4**Luas Panen, Produksi, dan Produktivitas Kacang Kedelai Menurut Kecamatan di Kabupaten Timor Tengah Selatan, 2019**
Harvested Area, Production, and Productivity of Soybeans by Subdistrict in Timor Tengah Selatan Regency, 2019

Kecamatan <i>Subdistrict</i>	Luas Panen (ha) <i>Harvested Area (ha)</i>	Produksi (ton) <i>Production (ton)</i>	Produktivitas (ton/ha) <i>Productivity (ton/ha)</i>
(1)	(2)	(3)	(4)
1. Mollo Utara	-	-	-
2. Fatumnasi	-	-	-
3. Tobu	21,00	31,50	1,50
4. Nunbena	-	-	-
5. Mollo Selatan	-	-	-
6. Polen	-	-	-
7. Mollo Barat	-	-	-
8. Mollo Tengah	2,00	3,00	1,50
9. Kota Soe	-	-	-
10. Amanuban Barat	-	-	-
11. Batu Putih	-	-	-
12. Kuantana	-	-	-
13. Amanuban Selatan	115,00	172,50	1,50
14. Noebeba	-	-	-
15. Kuanfatu	-	-	-
16. Kualin	5,00	7,50	1,50
17. Amanuban Tengah	-	-	-
18. Kolbano	52,00	78,00	1,50
19. Oenino	-	-	-
20. Amanuban Timur	97,00	145,50	1,50
21. Fautmolo	-	-	-
22. Fatukopa	-	-	-
23. Kie	-	-	-
24. Kot'olin	-	-	-
25. Amanatun Selatan	1,00	1,50	1,50
26. Boking	-	-	-
27. Nunkolo	-	-	-
28. Noebana	-	-	-
29. Santian	44,00	66,00	1,50
30. Amanatun Utara	-	-	-
31. Toianas	-	-	-
32. Kokbaun	-	-	-
Timor Tengah Selatan	337,00	505,50	1,50

Catatan/Note: Panen meningkat karena ada sisa tanaman akhir tahun 2018. Sisa tanaman tahun 2018 adalah 121+345 ha, sehingga panen meningkat 337 ha/*Harvest increases because there are crop residues at the end of 2018. Remaining plants in 2018 are 121 + 345 ha, so the harvest increases by 337 ha*

Sumber/Source: Dinas Tanaman Pangan, Hortikultura, dan Perkebunan Kabupaten Timor Tengah Selatan/*Food Crops, Horticulture, and Estate Service of Timor Tengah Selatan Regency*

Tabel
Table 5.3.5

Luas Panen, Produksi, dan Produktivitas Ubi Jalar Menurut Kecamatan di Kabupaten Timor Tengah Selatan, 2019
Harvested Area, Production, and Productivity of Sweet Potatoes by Subdistrict in Timor Tengah Selatan Regency, 2019

Kecamatan Subdistrict	Luas Panen (ha) Harvested Area (ha)	Produksi (ton) Production (ton)	Produktivitas (ton/ha) Productivity (ton/ha)
(1)	(2)	(3)	(4)
1. Mollo Utara	37	148	4
2. Fatumnasi	32	128	4
3. Tobu	-	-	-
4. Nunbena	-	-	-
5. Mollo Selatan	-	-	-
6. Polen	5	20	4
7. Mollo Barat	-	-	-
8. Mollo Tengah	55	220	4
9. Kota Soe	3	-	-
10. Amanuban Barat	14	56	4
11. Batu Putih	2	8	4
12. Kuantnana	20	-	-
13. Amanuban Selatan	4	16	4
14. Noebeba	-	-	-
15. Kuanfatu	4	16	4
16. Kualin	4	-	-
17. Amanuban Tengah	20	80	4
18. Kolbano	98	-	-
19. Oenino	-	-	-
20. Amanuban Timur	-	-	-
21. Fautmolo	5	-	4
22. Fatukopa	-	-	-
23. Kie	1	4	4
24. Kot'olin	-	-	-
25. Amanatun Selatan	113	452	4
26. Boking	-	-	-
27. Nunkolo	3	12	4
28. Noebana	-	-	-
29. Santian	70	-	-
30. Amanatun Utara	26	104	4
31. Toianas	1	4	4
32. Kokbaun	-	-	-
Timor Tengah Selatan	517	1 264	4

Catatan/Note: Sisa tanaman akhir tahun 2018 adalah $389 + 267 = 665$ ha sehingga panen 517 ha/*Remaining plants at the end of 2018 are $389 + 267 = 665$ ha so the harvest is 517 ha*

Sumber/Source: Dinas Tanaman Pangan, Hortikultura, dan Perkebunan Kabupaten Timor Tengah Selatan/*Food Crops, Horticulture, and Estate Service of Timor Tengah Selatan Regency*

Tabel
Table 5.3.6**Luas Panen, Produksi, dan Produktivitas Kacang Tanah Menurut Kecamatan di Kabupaten Timor Tengah Selatan, 2019****Harvested Area, Production, and Productivity of Peanuts by Subdistrict in Timor Tengah Selatan Regency, 2019**

Kecamatan Subdistrict	Luas Panen (ha) Harvested Area (ha)	Produksi (ton) Production (ton)	Produktivitas (ton/ha) Productivity (ton/ha)
(1)	(2)	(3)	(4)
1. Mollo Utara	11,00	16,50	1,50
2. Fatumnasi	6,00	9,00	1,50
3. Tobu	9,00	13,50	1,50
4. Nunbena	115,00	172,50	1,50
5. Mollo Selatan	25,00	37,50	1,50
6. Polen	20,00	30,00	1,50
7. Mollo Barat	4 200,00	6 300,00	1,50
8. Mollo Tengah	15,00	22,50	1,50
9. Kota Soe	-	-	-
10. Amanuban Barat	13,00	19,50	1,50
11. Batu Putih	9,00	13,50	1,50
12. Kuantnana	27,00	40,50	1,50
13. Amanuban Selatan	59,00	88,50	1,50
14. Noebeba	5,00	7,50	1,50
15. Kuanfatu	5,00	7,50	1,50
16. Kualin	6,00	9,00	1,50
17. Amanuban Tengah	20,00	30,00	1,50
18. Kolbano	15,00	22,50	1,50
19. Oenino	7,00	10,50	1,50
20. Amanuban Timur	25,00	37,50	1,50
21. Fautmolo	40,00	60,00	1,50
22. Fatukopa	-	-	-
23. Kie	5,00	7,50	1,50
24. Kot'olin	-	-	-
25. Amanatun Selatan	34,00	51,00	1,50
26. Boking	-	-	-
27. Nunkolo	2,00	3,00	1,50
28. Noebana	11,00	16,50	1,50
29. Santian	24,00	36,00	1,50
30. Amanatun Utara	20,00	30,00	1,50
31. Toianas	-	-	-
32. Kokbaun	6,00	9,00	1,50
Timor Tengah Selatan	4 734,00	7 101,00	1,50

Catatan/Note: Sisa tanaman akhir tahun 2018 $4.660 + 270 = 4.930$ sehingga panen 4.734 ha/*Remaining plants at the end of 2018 $4.660 + 270 = 4.930$ so that the harvest is 4.734 ha*

Sumber/Source: Dinas Tanaman Pangan, Hortikultura, dan Perkebunan Kabupaten Timor Tengah Selatan/*Food Crops, Horticulture, and Estate Service of Timor Tengah Selatan Regency*

Tabel 5.3.7
Table

Luas Panen, Produksi, dan Produktivitas Kacang Hijau Menurut Kecamatan di Kabupaten Timor Tengah Selatan, 2019
Harvested Area, Production, and Productivity of Green Peas by Subdistrict in Timor Tengah Selatan Regency, 2019

Kecamatan Subdistrict	Luas Panen (ha) Harvested Area (ha)	Produksi (ton) Production (ton)	Produktivitas (ton/ha) Productivity (ton/ha)
(1)	(2)	(3)	(4)
1. Mollo Utara	-	-	-
2. Fatumnasi	-	-	-
3. Tobu	-	-	-
4. Nunbena	-	-	-
5. Mollo Selatan	4,00	6,00	1,50
6. Polen	2,00	3,00	1,50
7. Mollo Barat	-	-	-
8. Mollo Tengah	-	-	-
9. Kota Soe	-	-	-
10. Amanuban Barat	-	-	-
11. Batu Putih	2,00	3,00	1,50
12. Kuantnana	-	-	-
13. Amanuban Selatan	40,00	60,00	0,00
14. Noebeba	-	-	-
15. Kuanfatu	-	-	-
16. Kualin	48,00	72,00	1,50
17. Amanuban Tengah	17,00	25,50	0,00
18. Kolbano	2,00	3,00	1,50
19. Oenino	-	-	-
20. Amanuban Timur	16,00	24,00	1,50
21. Fautmolo	-	-	-
22. Fatukopa	-	-	-
23. Kie	1,00	1,50	1,50
24. Kot'olin	-	-	-
25. Amanatun Selatan	-	-	-
26. Boking	-	-	-
27. Nunkolo	500,00	750,00	1,50
28. Noebana	-	-	-
29. Santian	9,00	13,50	1,50
30. Amanatun Utara	193,00	289,50	1,50
31. Toianas	459,00	688,50	1,50
32. Kokbaun	32,00	48,00	0,00
Timor Tengah Selatan	1 325,00	1 987,50	1,50

Catatan/Note: Sisa tanaman akhir tahun 2018 $714+810 = 1.524$ ha sehingga panen meningkat menjadi 1.325 ha/ *Remaining plants at the end of 2018 $714 + 810 = 1.524$ ha so the harvest increases to 1.325 ha*

Sumber/Source: Dinas Tanaman Pangan, Hortikultura, dan Perkebunan Kabupaten Timor Tengah Selatan/*Food Crops, Horticulture, and Estate Service of Timor Tengah Selatan Regency*

Tabel
Table 5.3.8**Luas Panen, Produksi, dan Produktivitas Ubi Kayu Menurut Kecamatan di Kabupaten Timor Tengah Selatan, 2019**
Harvested Area, Production, and Productivity of Cassava by Subdistrict in Timor Tengah Selatan Regency, 2019

Kecamatan Subdistrict	Luas Panen (ha) Harvested Area (ha)	Produksi (ton) Production (ton)	Produktivitas (ton/ha) Productivity (ton/ha)
(1)	(2)	(3)	(4)
1. Mollo Utara	-	-	-
2. Fatumnasi	65	325	5
3. Tobu	130	650	5
4. Nunbena	-	-	-
5. Mollo Selatan	15	75	5
6. Polen	37	185	5
7. Mollo Barat	-	-	-
8. Mollo Tengah	80	400	5
9. Kota Soe	118	590	5
10. Amanuban Barat	105	525	5
11. Batu Putih	77	385	5
12. Kuantnana	2 282	11 410	5
13. Amanuban Selatan	107	535	5
14. Noebeba	35	175	5
15. Kuanfatu	125	625	5
16. Kualin	5	25	5
17. Amanuban Tengah	714	3 570	5
18. Kolbano	129	645	5
19. Oenino	252	1 260	5
20. Amanuban Timur	617	3 085	5
21. Fautmolo	71	355	5
22. Fatukopa	90	450	5
23. Kie	359	1 795	5
24. Kot'olin	22	110	5
25. Amanatun Selatan	284	1 420	5
26. Boking	50	250	5
27. Nunkolo	69	345	5
28. Noebana	45	225	5
29. Santian	539	2 695	5
30. Amanatun Utara	330	1 650	5
31. Toianas	655	3 275	5
32. Kokbaun	-	-	-
Timor Tengah Selatan	14 814	74 070	5

Catatan/Note: -

Sumber/Source: Dinas Tanaman Pangan, Hortikultura, dan Perkebunan Kabupaten Timor Tengah Selatan/*Food Crops, Horticulture, and Estate Service of Timor Tengah Selatan Regency*

Tabel 5.3.9 Luas Panen, Produksi, dan Produktivitas Talas Menurut Kecamatan di Kabupaten Timor Tengah Selatan, 2019
Harvested Area, Production, and Productivity of Taro by Subdistrict in Timor Tengah Selatan Regency, 2019

Kecamatan Subdistrict	Luas Panen (ha) Harvested Area (ha)	Produksi (ton) Production (ton)	Produktivitas (ton/ha) Productivity (ton/ha)
(1)	(2)	(3)	(4)
1. Mollo Utara	30	30	1
2. Fatumnasi	2	2	1
3. Tobu	4	4	1
4. Nunbena	-	-	-
5. Mollo Selatan	-	-	-
6. Polen	5	5	1
7. Mollo Barat	-	-	-
8. Mollo Tengah	24	24	1
9. Kota Soe	-	-	-
10. Amanuban Barat	2	2	1
11. Batu Putih	-	-	-
12. Kuantnana	-	-	-
13. Amanuban Selatan	-	-	-
14. Noebeba	-	-	-
15. Kuanfatu	2	2	1
16. Kualin	-	-	-
117. Amanuban Tengah	3	3	1
18. Kolbano	35	35	1
19. Oenino	-	-	-
20. Amanuban Timur	77	77	1
21. Fautmolo	5	5	1
22. Fatukopa	-	-	-
23. Kie	5	5	1
24. Kot'olin	-	-	-
25. Amanatun Selatan	-	-	-
26. Boking	-	-	-
27. Nunkolo	1	1	1
28. Noebana	-	-	-
29. Santian	55	55	1
30. Amanatun Utara	-	-	-
31. Toianas	-	-	-
32. Kokbaun	-	-	-
Timor Tengah Selatan	250	250	1

Catatan/Note: Sisa tanaman akhir 2018 $244 + 93 = 337$ ha sehingga panen menjadi 250 ha/ *In the end of 2018 $244 + 93 = 337$ ha, the harvest will be 250 ha*

Sumber/Source: Dinas Tanaman Pangan, Hortikultura, dan Perkebunan Kabupaten Timor Tengah Selatan/*Food Crops, Horticulture, and Estate Service of Timor Tengah Selatan Regency*

Tabel 5.3.10 **Perkembangan Luas Panen Tanaman Pangan di Kabupaten Timor Tengah Selatan, 2017-2019**
Table **Growth of Area Harvested Food Crops in Timor Tengah Selatan Regency, 2017-2019**

Kecamatan Subdistrict	2017	2018	2019
(1)	(2)	(3)	(4)
1. Padi Paddy	5 528	6 799	7 818
2. Jagung Maize	59 549	74 384	69 514
3. Ubi Kayu Cassava	11 833	7 272	14 814
4. Ubi Jalar Sweet Potatoes	1 614	688	517
5. Kacang Tanah Peanuts	1 052	5 669	4 734
6. Kedelai Soybean	142	244	337
7. Kacang Hijau Green Peas	934	1 393	1 325

Catatan/Note: -

Sumber/Source: Dinas Tanaman Pangan, Hortikultura, dan Perkebunan Kabupaten Timor Tengah Selatan/*Food Crops, Horticulture, and Estate Service of Timor Tengah Selatan Regency*

Tabel 5.3.11 **Perkembangan Produksi Tanaman Pangan di Kabupaten Timor Tengah Selatan, 2017-2019**
Table *Growth of Food Crops Production in Timor Tengah Selatan Regency, 2017-2019*

Kecamatan Subdistrict	2017	2018	2019
(1)	(2)	(3)	(4)
1. Padi <i>Paddy</i>	27 640,0	33 931,0	38 052,0
2. Jagung <i>Maize</i>	178 647,0	223 152,0	208 542,0
3. Ubi Kayu <i>Cassava</i>	59 165,0	36 360,0	74 070,0
4. Ubi Jalar <i>Sweet Potatoes</i>	6 448,0	1 928,0	1 264,0
5. Kacang Tanah <i>Peanuts</i>	1 052,0	8 504,0	7 101,0
6. Kedelai <i>Soybean</i>	142,0	366,0	505,5
7. Kacang Hijau <i>Green Peas</i>	934,0	2 090,0	1 987,5

Catatan/Note: -

Sumber/Source: Dinas Tanaman Pangan, Hortikultura, dan Perkebunan Kabupaten Timor Tengah Selatan/*Food Crops, Horticulture, and Estate Service of Timor Tengah Selatan Regency*

5.4 PETERNAKAN LIVESTOCK

Tabel 5.4.1 Populasi Ternak Menurut Jenis Ternak dan Kecamatan di Kabupaten Timor Tengah Selatan, 2020
Livestock Population by Kind of Livestock and Subdistrict in Timor Tengah Selatan Regency, 2020

Kecamatan Subdistrict	Kuda Horse	Sapi Cow	Kerbau Buffalo	Kambing Goat	Babi Pig
(1)	(2)	(3)	(4)	(5)	(6)
1. Mollo Utara	204	12 639	6	702	9 607
2. Fatumnasi	489	10 306	3	277	5 432
3. Tobu	32	6 520	1	53	4 991
4. Nunbena	4	5 185	-	796	4 948
5. Mollo Selatan	14	7 627	-	655	5 244
6. Polen	39	9 043	96	496	7 988
7. Mollo Barat	5	12 283	84	418	6 409
8. Mollo Tengah	-	3 939	-	862	3 493
9. Kota Soe	-	1 606	-	298	4 414
10. Amanuban Barat	-	5 795	5	925	6 982
11. Batu Putih	-	5 398	1	657	5 758
12. Kwatnana	-	9 507	-	941	13 880
13. Amanuban Selatan	4	16 583	29	5 936	14 220
14. Noebeba	10	6 357	4	1 748	6 599
15. Kuanfatu	-	7 451	26	1 933	8 262
16. Kualin	12	9 307	-	3 014	10 277
17. Amanuban Tengah	1	4 115	2	225	6 013
18. Kolbano	1	4 873	2	2 101	10 801
19. Oenino	3	7 836	2	182	7 256
20. Amanuban Timur	19	8 581	22	1 967	9 123
21. Fautmolo	-	2 509	2	147	2 434
22. Fatukopa	23	4 295	-	352	3 359
23. Kie	2	11 722	1	712	8 538
24. Kot'olin	-	1 984	-	1 095	5 029
25. Amanatun Selatan	-	6 027	-	175	3 236
26. Boking	-	6 068	7	158	4 419
27. Nunkolo	-	3 915	-	136	1 638
28. Noebana	-	1 434	-	10	853
29. Santian	-	3 289	-	140	4 761
30. Amanatun Utara	3	6 076	4	398	10 884
31. Toianas	22	6 715	39	292	10 458
32. Kokbaun	-	1 068	-	16	781
Timor Tengah Selatan	887	210 053	336	27 817	208 087

Catatan/Note: -

Sumber/Source: Dinas Peternakan dan Kesehatan Hewan Kabupaten Timor Tengah Selatan/Livestock Service of Timor Tengah Selatan Regency

Tabel
Table 5.4.2

Populasi Unggas Menurut Jenis Unggas dan Kecamatan di Kabupaten Timor Tengah Selatan, 2020
Poultry Population by Kind of Poultry and Subdistrict in Timor Tengah Selatan Regency, 2020

Kecamatan Subdistrict	Ayam Pedaging Broiler	Ayam Kampung Native Chicken	Itik Duck
(1)	(2)	(3)	(4)
1. Mollo Utara	800	21 062	35
2. Fatumnasi	664	7 064	19
3. Tobu	-	85 211	42
4. Nunbena	-	9 203	-
5. Mollo Selatan	2 700	14 399	164
6. Polen	1 260	14 326	35
7. Mollo Barat	-	11 413	35
8. Mollo Tengah	-	5 604	29
9. Kota Soe	50 610	14 090	20
10. Amanuban Barat	29 790	14 910	32
11. Batu Putih	9 865	13 291	164
12. Kuatnana	1 580	20 241	19
13. Amanuban Selatan	4 900	29 393	444
14. Noebeba	-	17 855	-
15. Kuanfatu	121	24 788	52
16. Kualin	1 208	21 539	154
17. Amanuban Tengah	300	8 906	41
18. Kolbano	-	21 646	5
19. Oenino	-	13 809	73
20. Amanuban Timur	-	23 878	75
21. Fautmolo	-	6 342	2
22. Fatukopa	22	8 004	5
23. Kie	350	15 874	6
24. Kot'olin	-	3 737	5
25. Amanatun Selatan	1 200	14 647	5
26. Boking	450	5 313	9
27. Nunkolo	-	1 052	-
28. Noebana	-	1 051	-
29. Santian	300	5 343	3
30. Amanatun Utara	-	17 685	-
31. Toianas	-	20 573	14
32. Kokbaun	-	1 627	5
Timor Tengah Selatan	106 120	493 876	1 492

Catatan/Note:

-

Sumber/Source: Dinas Peternakan dan Kesehatan Hewan Kabupaten Timor Tengah Selatan/Livestock Service of Timor Tengah Selatan Regency

Tabel
Table 5.4.3

Banyaknya Ternak yang Dipotong di Rumah Potong Hewan (RPH) Menurut Jumlah dan Berat per Jenis Ternak setiap Bulan di Kabupaten Timor Tengah Selatan, 2020
Number of Monthly Livestock Slaughtered at Slaughtering House (Abattoir) by Number and Weight of Livestock in Timor Tengah Selatan Regency, 2020

Kecamatan Subdistrict	Sapi/Cow		Babi/Pig	
	Jumlah (ekor) Number (head)	Berat (kg) Weight (kg)	Jumlah (ekor) Number (head)	Berat (kg) Weight (kg)
(1)	(2)	(3)	(4)	(5)
Januari January	134	326	71	130
Februari February	110	270	62	135
Maret March	89	256	2	148
April April	56	267	-	-
Mei May	63	362	-	-
Juni June	86	230	18	131
Juli July	95	250	40	117
Agustus August	66	248	54	119
September September	80	287	48	124
Oktober October	106	265	55	147
November November	99	290	48	148
Desember December	102	330	71	150
Timor Tengah Selatan	1 086	3 381	469	1 349

Catatan/Note: -
Sumber/Source: Diolah dari Kalender Pencatatan pematongan Ternak Kabupaten Timor Tengah Selatan/Processed from Livestock Slaughtered Register Calendar of Timor Tengah Selatan Regency

**5.5 KEHUTANAN
FORESTRY**

Tabel 5.5.1 Luas Kawasan Hutan Menurut Pola Tata Guna Lahan dan Kecamatan di Kabupaten Timor Tengah Selatan, 2019
Extent of Forest Area by Type of Land Use and Subdistrict in Timor Tengah Selatan Regency, 2019

Kecamatan Subdistrict	Hutan Lindung Protection Forest	Taman Buru	Suaka Margasatwa Wildlife Reserve	Cagar Alam Nature Reserve	Hutan Produksi Terbatas Limited Production Forest	Hutan Produksi Tetap Permanent Production Forest	Jumlah Total
(1)	(2)	(3)	(4)	(5)	(6)	(7)	(9)
1. Mollo Utara	4 949,95	-	-	-	-	-	4 949,95
2. Fatumnasi	7 511,02	-	-	8 304,49	-	-	15 815,51
3. Tobu	-	-	-	4 011,12	-	-	4 011,12
4. Nunbena	1 972,00	-	-	-	-	-	1 972,00
5. Mollo Selatan	2 082,59	-	-	-	998,54	-	3 081,13
6. Polen	-	-	-	-	-	11 814,79	11 814,79
7. Mollo Barat	2 575,54	-	-	-	-	1 371,46	3 947,00
8. Mollo Tengah	446,33	-	-	-	1 588,70	421,12	2 456,15
9. Kota Soe	-	-	-	-	62,02	-	62,02
10. Amanuban Barat	2 797,52	-	-	-	-	-	2 797,52
11. Batu Putih	695,55	-	-	-	-	-	695,55
12. Kuantnana	-	-	-	-	-	4 501,58	4 501,58
13. Amanuban Selatan	2 987,07	-	3 506,12	-	-	-	6 493,19
14. Noebeba	3 432,97	-	-	-	-	-	3 432,97
15. Kuanfatu	1 168,27	-	-	-	-	-	1 168,27
16. Kualin	1 114,93	-	2 094,98	-	-	-	3 209,91
17. Amanuban Tengah	-	-	-	-	-	3 145,47	3 145,47
18. Kolbano	-	-	-	-	-	-	-
19. Oenino	-	-	-	-	-	4 159,06	4 159,06
20. Amanuban Timur	-	-	-	-	-	3 818,93	3 818,93
21. Fautmolo	-	-	-	-	-	2 312,04	2 312,04
22. Fatukopa	-	-	-	-	-	2 849,28	2 849,28
23. Kie	111,42	-	-	-	-	6 172,27	6 283,69
24. Kot'olin	-	-	-	-	-	-	-
25. Amanatun Selatan	2 987,07	2 000,64	-	-	-	-	4 987,71
26. Boking	743,77	-	-	-	-	-	743,77
27. Nunkolo	-	-	-	-	-	-	-
28. Noebana	-	-	-	-	-	-	-
29. Santian	-	-	-	-	-	-	-
30. Amanatun Utara	-	-	-	-	72,78	-	72,78
31. Toianas	-	-	-	-	71,96	-	71,96
32. Kokbaun	-	-	-	-	-	-	-
Timor Tengah Selatan	35 576,00	2 000,64	5 601,10	12 315,61	2 794,00	40 556,00	98 853,35

Catatan/Note: -
Sumber/Source: UPT KPH Wilayah Timor Tengah Selatan/UPT KPH of Timor Tengah Selatan

Tabel
Table 5.5.2

Produksi Kayu Hutan Menurut Jenisnya di Kabupaten Timor Tengah Selatan (m³), 2018-2020
Timber Production by Type of Product in Timor Tengah Selatan Regency (m³), 2018-2020

	Tahun Year	Satuan Unit	2018	2019	2020
	(1)	(2)	(3)	(4)	(5)
A.	Kayu-Kayuan Arang & Pohon/Wood Charcoal & Tree				
1.	Kayu Rimba Persegi/Square Jungle Wood	m ³
a.	Balok/Beam	m ³
b.	Dolgen/Dolgen	m ³
c.	Papan/Board	m ³
2.	Kayu Rimba Bulat/Campuran Round Jungle Wood/Mix	m ³
3.	Kayu Jati Persegi/Square Teak	
a.	Balok/Beam	m ³
b.	Dolgen/Dolgen	m ³
c.	Papan/Board	m ³
4.	Kayu Jati Bulat/Round Teak	m ³
5.	Kayu Jati Olahan/Processed Teak	m ³
6.	Kayu Jati Putih/White Teak	m ³
7.	Kayu Cendana/Sandalwood	kg
8.	Kayu Bakar/Firewood	sm
9.	Kayu Manis/Cinnamon	-
10.	Kayu Gaharu/Agarwood	-
11.	Utas/Rope	ton
12.	Kayu Meranti/Meranti Wood	m ³
13.	Balok Tuak/Tuak Beam	m ³
14.	Balok Mahoni/Mahogany Beam	m ³
15.	Papan Mahoni/Mahogany Board	m ³
16.	Bebak/Bebak	lirang
17.	Kayu Papin/Papin Wood	ton
18.	Rimba Mahoni/Mahogany Jungle	m ³

Lanjutan Tabel/Continued Table 5.5.2

	Tahun Year	Satuan Unit	2018	2019	2020
	(1)	(2)	(3)	(4)	(5)
B.	Non Kayu Kulit dan Daun				
1.	Asam Biji/Seed Acid	ton
2.	Asam Isi/Acid Filling	ton
3.	Kemiri Biji/Seed Candlenut	ton
4.	Kemiri Isi/Candlenut Filling	ton
5.	Ubi Hutan/Talas/Forest Sweet Potato/Taro	-
6.	Kunyit/Turmeric	-
7.	Lilin/Candle	-
8.	Rotan/Rattan	-
9.	Kulit Kayu Manis/Cinnamon Bark	-
10.	Sheetlac/Sheetlac	ton
11.	Biji Gwang/Gwang Seed	ton
C.	Perburuan				
1.	Madu/Honey	liter
2.	Sarang Burung Walet/Swift's Nest	kg

Catatan/Note: -

Sumber/Source: UPT KPH Wilayah Timor Tengah Selatan/UPT KPH of Timor Tengah Selatan

5.6 PERIKANAN FISHING

Tabel 5.6.1 Jumlah Rumah Tangga Perikanan Laut Menurut Kategori Usaha di Kabupaten Timor Tengah Selatan, 2019-2020
Numbers of Marine Fisheries Household by Categories In Timor Tengah Selatan Regency, 2019-2020

Kategori Usaha Category	2019	2020
(1)	(2)	(3)
1. Tanpa Perahu <i>Without Boat</i>	98	98
2. Perahu Tanpa Motor <i>Nonpowered Boat</i>	853	853
a. Jukung <i>Dugout Boat</i>	853	853
b. Perahu Papan <i>Plante Built Boat</i>	-	-
3. Perahu Motor Tempel <i>Outboard Motor</i>	106	106
4. Kapal Motor <i>Inboard Motor</i>	35	35
a. 0-5 GT <i>0-5 GT</i>	-	-
b. 6 GT ke Atas <i>6 GT and Over</i>	-	-

Catatan/Note: -

Sumber/Source: Dinas Perikanan Kabupaten Timor Tengah Selatan/*Fishery Service of Timor Tengah Selatan Regency*

Tabel
Table 5.6.2

**Jumlah Perahu/Kapal Penangkap Ikan Menurut Jenisnya
di Kabupaten Timor Tengah Selatan, 2019-2020**
**Numbers of Marine Fisheries Boat by Type of Boat In Timor
Tengah Selatan Regency, 2019-2020**

Jenis Kapal Type of Boat	2019	2020
(1)	(2)	(3)
1. Perahu Tanpa Motor Nonpowered Boat	853	855
a. Jukung Dugout Boat	853	855
b. Perahu Kecil Small Boat	-	-
c. Perahu Sedang Medium Boat	-	-
d. Perahu Besar Big Boat or Ship	-	-
2. Perahu Motor Tempel Outboard Motor	106	111
3. Kapal Motor Inboard Motor	35	39
a. 0-5 GT 0-5 GT	35	39
b. 6 GT ke Atas 6 GT and Over	-	-
c. 10 GT ke Atas 10 GT and Over	-	-

Catatan/Note: -

Sumber/Source: Dinas Perikanan Kabupaten Timor Tengah Selatan/Fishery Service of Timor Tengah Selatan Regency

Tabel 5.6.3 Jumlah Alat Penangkap Ikan Menurut Jenisnya di Kabupaten Timor Tengah Selatan, 2019-2020
Numbers of Marine Fishing Gear by Type of Gear In Timor Tengah Selatan Regency, 2019-2020

Jenis Kapal Type of Boat	2019	2020
(1)	(2)	(3)
1. Pukat Kantong/Basket Seine		-
a. Payang Lampara/Payang/Lamapara Nets	-	-
b. Pukat Pantai/Beach Seine	-	-
2. Pukat Cincin/Purse Seine	-	-
3. Jaring Insang Hanyut/Drifting Gill Net	2 960	3 141
4. Jaring Klitik/Shrimp Entagling Gill Net	-	-
5. Jaring Insang Tetap/Gill Net	-	-
a. Bagan Rakit/Perahu/Raft Lift Nets	-	-
b. Lainnya/Others	-	-
6. Pancing/Line Fishing	915	965
a. Rawai Dasar Tetap/Bottom Long Line	370	370
b. Pancing Huhate/Pole and Line	-	-
c. Jaring Tiga Lapis/Tramel Net	65	65
d. Pancing Tonda/Trolling Line	48	48
e. Pancing Ulur/Hand Line	22	72
f. Pancing Lainnya/Other Line Fishing	410	410
7. Alat Lainnya/Others	-	-

Catatan/Note: -

Sumber/Source: Dinas Perikanan Kabupaten Timor Tengah Selatan/Fishery Service of Timor Tengah Selatan Regency

Tabel
Table 5.6.4

Produksi dan Nilai Produksi Perikanan Tangkap Menurut Jenis Penangkapan di Kabupaten Timor Tengah Selatan, 2020
Production and Production Value of Fish Capture by Type of Captures In Timor Tengah Selatan Regency, 2020

Jenis Penangkapan <i>Type of Captures</i>	Volume (ton) <i>Volume (ton)</i>	Nilai (ribu rupiah) <i>Value (thousand rupiah)</i>
(1)	(2)	(3)
Perikanan Tangkap di Laut <i>Marine Capture Fisheries</i>	395,40	7 908 000
Perikanan Perairan Umum Daratan <i>Inland Open Water Capture Fisheries</i>	158,20	4 746 000
Jumlah <i>Total</i>	553,60	12 654 000

Catatan/Note: -

Sumber/Source: Dinas Perikanan Kabupaten Timor Tengah Selatan/*Fishery Service of Timor Tengah Selatan Regency*

Tabel
Table 5.6.5

Produksi dan Nilai Produksi Perikanan Tangkap di Perairan Umum Kabupaten Timor Tengah Selatan, 2020
Production and Production Value of Inland Open Water Capture Fisheries In Timor Tengah Selatan Regency, 2020

Perikanan Tangkap di Perairan Umum <i>Inland Open Water Capture Fisheries</i>	Volume (ton) <i>Volume (ton)</i>	Nilai (ribu rupiah) <i>Value (thousand rupiah)</i>
(1)	(2)	(3)
Udang <i>Shrimp</i>	-	-
Ikan <i>Fish</i>	158,20	4 746 000
Lainnya <i>Others</i>	-	-
Jumlah Total	158,20	4 746 000

Catatan/Note: -

Sumber/Source: Dinas Perikanan Kabupaten Timor Tengah Selatan/*Fishery Service of Timor Tengah Selatan Regency*

Tabel 5.6.6 **Produksi dan Nilai Produksi Perikanan Budidaya Menurut Jenis Budidaya di Kabupaten Timor Tengah Selatan, 2020**
Production and Production Value of Aquaculture by Type of Culture In Timor Tengah Selatan Regency, 2020

Jenis Budidaya Type of Culture	Volume (ton) Volume (ton)	Nilai (ribu rupiah) Value (thousand rupiah)
(1)	(2)	(3)
Jaring Apung Laut Marine Floating Net	-	-
Jaring Apung Tawar Freshwater Floating Net	-	-
Jaring Tancap Tawar Freshwater Pen Culture	-	-
Karamba Cage	-	-
Kolam Air Deras Running Freshwater Pond	-	-
Kolam Air Tenang Quiet Freshwater Pond	401,40	12 042 000
Laut Lainnya Other Marine Culture	-	-
Minapadi Sawah Rice Fish	-	-
Rumput Laut Sea Weed	-	-
Tambak Intensif Intensive Brackishwater Pond	-	-
Tambak Sederhana Traditional Brackishwater Pond	-	-
Tambak Semi Intensif Semi Intensive Brackishwater Pond	-	-
Jumlah Total	401,40	12 042 000

Catatan/Note: -

Sumber/Source: Dinas Perikanan Kabupaten Timor Tengah Selatan/Fishery Service of Timor Tengah Selatan Regency

Tabel 5.6.7 **Produksi Ikan Laut Menurut Jenis Ikan di Kabupaten Timor Tengah Selatan (ton), 2019-2020**
Sea Fishertis Production by Type In Timor Tengah Selatan Regency (ton), 2019-2020

Jenis Ikan Type of Fish	2019	2020
(1)	(2)	(3)
1. Manyung/Roughback Sea Catfish
2. Bawal Hitam/Black Pomfret
3. Ekor Kuning/Yellow Tail
4. Daun Bambu/Bamboo Leaf
5. Tembang/Fringescale Sardinella
6. Terbang/Flying Fish
7. Julung-Julung/Garfish
8. Kakap Merah/Red Snappers
9. Belanak/Mullet
10. Tongkol Krai/Eastem Tuna
11. Cakalang/Skip Jack Tuna
12. Kembung/Short Bodied Mackerel
13. Tenggiri/Spanish Mackerel
14. Kerapu Karang/Groupers
15. Baronang/Rabbit Fish
16. Pari Kembang/Rayfish
17. Ikan Lainnya/Others
Jumlah Total	392,80	395,40

Catatan/Note: -

Sumber/Source: Dinas Perikanan Kabupaten Timor Tengah Selatan/Fishery Service of Timor Tengah Selatan Regency

Tabel
Table 5.6.8

Produksi Ikan Air Tawar Menurut Jenis Ikan di Kabupaten Timor Tengah Selatan (ton), 2019-2020
Water Fishertis Production by Type In Timor Tengah Selatan Regency (ton), 2019-2020

Jenis Ikan Type of Fish	2019	2020
(1)	(2)	(3)
1. Ikan Mas/ <i>Carp Fish</i>
2. Nila/ <i>Nile Tilapia Fish</i>
3. Bawal/ <i>Pomfret Fish</i>
4. Lele/ <i>Catfish</i>
5. Gurame/ <i>Gourame Fish</i>
6. Patin/ <i>Silver Catfish</i>
7. Mujair/ <i>Mozambique Tilapia Fish</i>
8. Ikan Lainnya/ <i>Others</i>
Jumlah Total	401,60	401,40

Catatan/Note: -

Sumber/Source: Dinas Perikanan Kabupaten Timor Tengah Selatan/*Fishery Service of Timor Tengah Selatan Regency*

PERTAMBANGAN, ENERGI, INDUSTRI, DAN KONSTRUKSI

MINING, ENERGY, INDUSTRY,
AND CONSTRUCTION

6

Tahun 2020,

**LISTRIK YANG
DIPRODUKSI OLEH
PLN SEBESAR
43.135.795**

Kwh



Tahun 2020,

TERDAPAT

64.762

PELANGGAN LISTRIK
DI KABUPATEN
TIMOR TENGAH SELATAN

PENJELASAN TEKNIS**TECHNICAL NOTES**

1. Peranan energi dalam pembangunan nasional sangat vital. Energi digunakan untuk mendukung pembangunan ekonomi. Salah satu bentuk energi yang memiliki peran sangat penting adalah energi listrik. Dalam konsep pembangunan nasional, energi listrik berperan sebagai pendorong pertumbuhan ekonomi dan untuk meningkatkan mutu sumber daya manusia (SDM). Di Indonesia energi listrik sebagian besar disediakan oleh PT PLN (Persero).
 2. Air bersih adalah salah satu jenis sumber daya berbasis air yang bermutu baik dan biasa dimanfaatkan oleh manusia untuk dikonsumsi atau dalam melakukan aktivitas mereka sehari-hari termasuk diantaranya adalah sanitasi. Di Indonesia, air bersih disediakan oleh PDAM. Jumlah air yang disalurkan disajikan dalam bentuk m³ dan jumlah pelanggan merupakan jumlah penduduk yang berlangganan air bersih melalui PDAM.
 3. Penggalian adalah kegiatan pengambilan segala jenis barang galian berupa unsur kimia, mineral, dan segala macam batuan yang merupakan endapan alam (tidak termasuk logam, batu bara, minyak dan gas bumi,
1. *The role of energy in national development is very vital. Energy is used to support economic development. One of energy that has a very important role is electricity. In the concept of national development, electricity plays a role as a driver of economic growth and to improve the quality of human resources (HR). In Indonesia, electricity is mostly provided by PT PLN (Persero).*
 2. *Clean water is a type of water-based resource that has good quality and is commonly used by humans for consumption or in carrying out their daily activities including sanitation. In Indonesia, clean water is provided by PDAM. The amount of water supplied is presented in m³ and the number of customers is the number of population who subscribed to clean water through PDAM.*
 3. *Excavation is the activity of taking all types of excavated goods in the form of chemical elements, minerals, and all kinds of rocks which are natural deposits (excluding metals, coal, oil and natural gas, and radioactive*

dan bahan radio aktif), seperti penggalian batu gunung, batu kali, batu kapur, koral, kerikil, batu marmer, pasir, pasir silika, pasir kuarsa, kaolin, tanah liat, dan sebagainya.

4. Klasifikasi industri dapat dibagi menjadi 3, yaitu industri besar/ sedang, kecil, dan kerajinan rumah tangga. Pengklasifikasian ini berdasarkan jumlah tenaga kerja yang dimiliki. Industri besar/ sedang memiliki tenaga kerja di atas 19 orang. Industri kecil memiliki tenaga kerja sebanyak 5-19 orang sedangkan industri kerajinan rumah tangga memiliki tenaga kerja yang berkisar antara 1-4 orang.
5. Indeks Kemahalan Konstruksi (IKK) merupakan perbandingan harga konstruksi suatu kabupaten/ kota terhadap kota yang menjadi acuan.

materials), such as excavating mountain rocks, river stones, rocks, limestone, coral, gravel, marble stone, sand, silica sand, quartz sand, kaolin, clay, and so on.

4. *Industry classification can be divided into 3, namely large/ medium, small, and household/ cottage manufacturing industries. This classification is based on the number of workers they have. Large/medium industry has more than 19 workers. The small industry has 5-19 workers, while the home craft industry has 1-4 workers.*
5. *Construction Cost Line Index (IKK) is a comparison of the construction price of a district/city against the reference city.*

ULASAN**DESCRIPTION**

Setiap tahunnya, PLN memiliki jumlah pelanggan yang semakin meningkat, hal ini setara dengan adanya kenaikan jumlah daya yang terpasang, produksi listrik, dan jumlah listrik yang terjual. Pada tahun 2020, jumlah listrik yang terjual sebanyak 47.864.315 KWh.

Every year, PLN has an increasing number of customers, this is equivalent to an increase in the amount of installed electricity power, electricity production, and the amount of electricity sold. In 2020, the amount of electricity sold was 47.864.315 KWh.

Pada tahun 2020, jumlah industri di Kabupaten Timor Tengah Selatan sebanyak 406 perusahaan dengan tenaga kerja sebesar 5.074 orang.

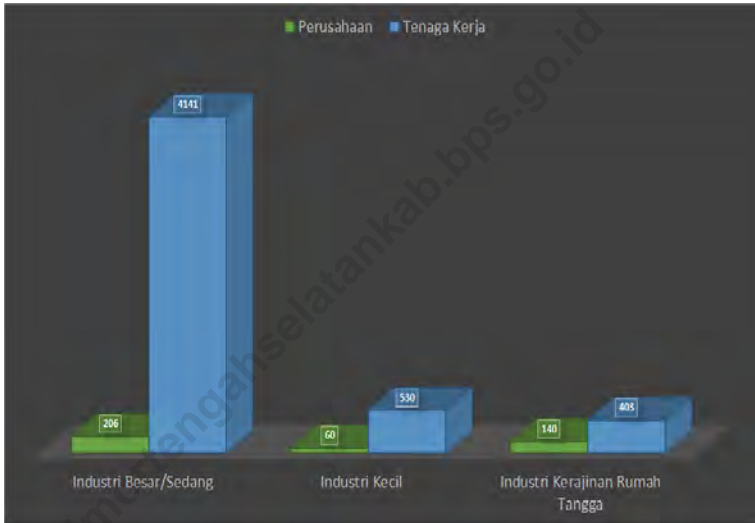
In 2020, the number of industries in Timor Tengah Selatan Regency was 406 companies with 5.074 workers.

Indeks Kemahalan Konstruksi (IKK) Kabupaten Timor Tengah Selatan pada tahun 2020 sebesar 98,12 %. Artinya, indeks kemahalan konstruksi di Kabupaten Timor Tengah Selatan lebih murah 1,82% daripada kota acuannya.

The Construction Cost Line Index (IKK) of Timor Tengah Selatan Regency in 2020 was 98,12%. It means that the construction cost line index in Timor Tengah Selatan Regency is 1,82% cheaper than the reference city.

Gambar 6.1
Figures

Jumlah Perusahaan dan Tenaga Kerja Menurut Golongan Industri dan Kecamatan di Kabupaten Timor Tengah Selatan, 2020
Number of Establishments and Workers by Industry Type and Subdistrict in Timor Tengah Selatan Regency, 2020



Sumber/Source: Dinas Perindustrian, Perdagangan, Koperasi, dan UMKM Kabupaten Timor Tengah Selatan/
Industry, Trade, Cooperatives, Small and Medium Service of Timor Tengah Selatan Regency

Gambar 6.2
Figures

Indeks Kemahalan Konstruksi (IKK) di Kabupaten Timor Tengah Selatan, 2015-2020
Construction Cost Lines Index in Timor Tengah Selatan Regency, 2015-2020



Sumber/Source: Badan Pusat Statistik Kabupaten Timor Tengah Selatan/Statistics of Timor Tengah Selatan Regency

Tabel
Table 6.1**Daya Terpasang, Produksi, dan Distribusi Listrik PT. PLN
(Persero) ULP Soe, 2018-2020**
**Installed Electricity Power, Production, and Distribution of
PT. PLN (Persero) ULP Soe, 2018-2020**

Tahun Year	Daya Terpasang (KW) <i>Installed Electricity Power (KW)</i>	Produksi Listrik (KWh) <i>Electricity Production (KWh)</i>	Listrik Terjual (KWh) <i>Electricity Sold (KWh)</i>	Dipakai Sendiri (KWh) <i>Own Used (KWh)</i>	Susut/Hilang (KWh) <i>Shrinkage/ Lost (KWh)</i>
(1)	(2)	(3)	(4)	(5)	(6)
2018	32 302 388	33 400 674	31 224 585	-	2 176 089
2019	38 726 111	37 024 733	34 371 266	-	2 653 467
2020	61 953 670	43 135 795	47 864 315	-	+4 732 834

Catatan/Note: Pada tahun 2020 listrik yang hilang bernilai + karena ada bantuan dari pemerintah//In 2020, lost electricity was positive because there was stimulus by government

Sumber/Source: PT PLN (Persero) ULP Soe/PT PLN (Persero) ULP Soe

Tabel
Table 6.2**Jumlah Pelanggan Listrik Menurut Kantor Unit di PT. PLN
(Persero) ULP Soe, 2016–2020**
**Number of Electricity Customers by Unit Office in PT. PLN
(Persero) ULP Soe, 2016–2020**

Kantor Unit Unit Office	2016	2017	2018	2019	2020
(1)	(2)	(3)	(4)	(5)	(6)
1. PLN Toianas	889	909	929	954	1 154
2. PLN Ayotupas	1 036	1 066	1 096	1 126	1 454
3. PLN Boking	1 135	1 175	1 215	1 255	2 055
4. PLN Tobu	1 411	1 446	1 481	1 516	1 609
5. PLN Oebobo	1 703	1 788	1 873	1 958	2 218
6. PLN Oeekam	1 439	1 634	1 829	2 024	2 896
7. PLN Kuanfatu	2 044	2 090	2 136	2 182	2 789
8. PLN Sei	2 140	2 206	2 272	2 338	3 024
9. PLN Tuafanu	1 648	1 903	2 158	2 413	3 210
10. PLN Pollo	2 080	2 310	2 540	2 770	4 255
11. PLN Takari	1 531	2 030	2 529	2 928	*
12. PLN Kapan	1 987	2 372	2 757	3 142	4 855
13. PLN Oinlasi	2 279	2 667	3 055	3 443	7 852
14. PLN Niki-Niki	2 428	3 225	4 022	4 819	5 802
15. PLN Soe	16 159	17 389	18 619	19 849	21 589
Timor Tengah Selatan	39 909	44 210	48 511	52 717	64 762

Catatan/Note: *Pada tahun 2020, PLN Takari sudah diambil alih oleh PLN Oesao*/In 2020, PLN Oesao took over PLN Takari

Sumber/Source: PT PLN (Persero) ULP Soe/PT PLN (Persero) ULP Soe

Tabel
Table 6.3**Jumlah Pelanggan dan Air yang Disalurkan Menurut Kecamatan di Kabupaten Timor Tengah Selatan, 2020**
Number of Customers and Distributed Water by Subdistrict in Timor Tengah Selatan Regency, 2020

Kecamatan <i>Subdistrict</i>	Pelanggan <i>Number of Customers</i>	Air Disalurkan <i>Distributed Water (m³)</i>	Nilai <i>Value (Rp)</i>
(1)	(2)	(3)	(4)
1. Mollo Utara	346	68 599	450 767 100
2. Fatumnasi	-	-	-
3. Tobu	-	-	-
4. Nunbena	-	-	-
5. Mollo Selatan	82	7 584	61 150 350
6. Polen	1	96	335 500
7. Mollo Barat	-	-	-
8. Mollo Tengah	-	-	-
9. Kota Soe	6 088	1 012 672	8 045 231 800
10. Amanuban Barat	-	-	-
11. Batu Putih	-	-	-
12. Kwatnana	-	-	-
13. Amanuban Selatan	144	8 660	103 010 850
14. Noebeba	-	-	-
15. Kuanfatu	-	-	-
16. Kualin	19	296	1 835 300
17. Amanuban Tengah	147	19 656	181 898 950
18. Kolbano	2	288	995 200
19. Oenino	6	433	3 668 400
20. Amanuban Timur	18	180	1 724 800
21. Fautmolo	-	-	-
22. Fatukopa	-	-	-
23. Kie	-	-	-
24. Kot'olin	-	-	-
25. Amanatun Selatan	165	19 408	149 754 300
26. Boking	1	249	752 100
27. Nunkolo	-	-	-
28. Noebana	-	-	-
29. Santian	-	-	-
30. Amanatun Utara	-	-	-
31. Toianas	-	-	-
32. Kokbaun	-	-	-
Timor Tengah Selatan	7 019	1 138 121	9 001 124 650

Catatan/Note: -

Sumber/Source: PDAM Kabupaten Timor Tengah Selatan/Regional Water Supply Establishment of Timor Tengah Selatan Regency

Tabel
Table 6.4**Jumlah Pelanggan Air Bersih Menurut Kategori Pelanggan
di Kabupaten Timor Tengah Selatan, 2018-2020**
**Numbers of Water Customers by Customer Type in Timor
Tengah Selatan Regency, 2018-2020**

Kategori Pelanggan <i>Customers Type</i>	Tahun <i>Year</i>		
	2018	2019	2020
(1)	(2)	(3)	(4)
1. Sosial Umum <i>General Social</i>	19	22	22
2. Rumah Tangga <i>Household</i>	5 772	5 943	5 906
3. Instansi Pemerintah <i>Government Institution</i>	358	339	327
4. Niaga Kecil <i>Small Scale Commerce</i>	957	717	691
5. Niaga Besar <i>Large Scale Commerce</i>	9	9	7
6. Sosial Khusus <i>Exclusive Social</i>	41	47	66
Jumlah <i>Total</i>	7 156	7 077	7 019

Catatan/Note: -

Sumber/Source: PDAM Kabupaten Timor Tengah Selatan/*Regional Water Supply Establishment of Timor Tengah Selatan Regency*

Tabel
Table 6.5

Jumlah Air Bersih yang Disalurkan Menurut Kategori Pelanggan di Kabupaten Timor Tengah Selatan, 2020
Numbers of Water Supply by Customer Type in Timor Tengah Selatan Regency, 2020

Kategori Pelanggan <i>Customers Type</i>	Air Bersih yang Disalurkan <i>Water Supply</i>	
	Volume (m ³) <i>Volume (m³)</i>	Nilai (Rp) <i>Value (Rp)</i>
(1)	(3)	(4)
1. Sosial Umum <i>General Social</i>	2 939	15 162 100
2. Rumah Tangga <i>Household</i>	890 896	6 814 688 200
3. Instansi Pemerintah <i>Government Institution</i>	83 159	715 212 250
4. Niaga Kecil <i>Small Scale Commerce</i>	144 913	1 374 003 000
5. Niaga Besar <i>Large Scale Commerce</i>	4 253	34 307 100
6. Sosial Khusus <i>Exclusive Social</i>	11 961	47 752 000
Jumlah <i>Total</i>	1 138 121	9 001 124 650

Catatan/Note: -

Sumber/Source: PDAM Kabupaten Timor Tengah Selatan/*Regional Water Supply Establishment of Timor Tengah Selatan Regency*

Tabel
Table 6.6**Perkembangan Produksi Air Bersih di Kabupaten Timor Tengah Selatan, 2018-2020**
Progress of Water in Timor Tengah Selatan Regency, 2018-2020

Uraian Description	Tahun Year		
	2018	2019	2020
(1)	(2)	(3)	(4)
1. Kapasitas Produksi (L/detik) Capacity Production (L/second)	103,50	100,50	60,54
2. Jumlah Produksi (m ³) Number of Production (m ³)	2 090 837	1 812 536	1 356 164
3. Air yang Terjual (m ³) Water Sold (m ³)	1 388 262	1 299 216	1 138 121
4. Rata-Rata Tarif per m ³ (Rp) Average Cost per m ³ (Rp)	3 758	7 645	7 645
5. Susut Transmisi Distribusi (m ³) Distribution Transmission Lost (m ³)	457 479 035	568 382 044	-

Catatan/Note:

Sumber/Source: PDAM Kabupaten Timor Tengah Selatan/Regional Water Supply Establishment of Timor Tengah Selatan Regency

Tabel
Table 6.7

Jumlah Usaha, Luas Areal dan Tenaga Kerja Perusahaan Pertambangan di Kabupaten Timor Tengah Selatan, 2017-2019
Numbers of Enterprises, Area and Workers Engaged of Mining Companies in Timor Tengah Selatan Regency, 2017-2019

Uraian Description	Tahun Year		
	2017	2018	2019
(1)	(2)	(3)	(4)
Jumlah Usaha Number of Enterprises	21	42	58
Luas Area (ha) Area (ha)	154,04	313,90	155,28
Jumlah Tenaga Kerja Number of Labor	314	314	314

Catatan/Note: -

Sumber/Source: Dinas Energi dan Sumber Daya Mineral Provinsi Nusa Tenggara Timur/Energy and Mineral Resources of Nusa Tenggara Timur Province

Tabel
Table 6.8

Potensi Beberapa Bahan Galian Batuan di Kabupaten Timor Tengah Selatan, 2020
Potential of Some Rocklike Quarrying in Timor Tengah Selatan Regency, 2020

Jenis Bahan Tambang <i>Type of Material Mine</i>	Lokasi <i>Location</i>	Cadangan (m ³) <i>Workers Engaged</i>
(1)	(2)	(3)
A. Bukan Logam/Non Metal
1. Perlit/Perlit
2. Gypsum/Gypsum
3. Rijang/Chert
B. Batuan/Rock
1. Batu Semi Permata (Aji)/Semi Gemstone
2. Marmer/Marble
3. Lempung/Clay
4. Ultra Basa/Ultra Basa
5. Diorit/Diorite
6. Lava/Lava
7. Napal/Napal
8. Sekis/Schist
9. Oker/Ocher
10. Bresik Vulkanik/Volcanic Bresik

Catatan/Note: -

Sumber/Source: Dinas Energi dan Sumber Daya Mineral Provinsi Nusa Tenggara Timur/Energy and Mineral Resources of Nusa Tenggara Timur Province

Tabel
Table 6.9

Penggunaan Bahan Galian Batuan menurut Jenisnya di Kabupaten Timor Tengah Selatan, 2020
Use of Rocklike Quarrying by Kind of Quarrying in Timor Tengah Selatan Regency, 2020

Kecamatan Subdistrict	Jenis Bahan Galian (m ³)/Type of Minerals					
	Batu Kali/ River stone	Batu Hutan/ Forest Stone	5/3	3/5	2/3	1/2
(1)	(2)	(3)	(4)	(5)	(6)	(7)
1. Mollo Utara
2. Fatumnasi
3. Tobu
4. Nunbena
5. Mollo Selatan
6. Polen
7. Mollo Barat
8. Mollo Tengah
9. Kota Soe
10. Amanuban Barat
11. Batu Putih
12. Kwatnana
13. Amanuban Selatan
14. Noebeba
15. Kuanfatu
16. Kualin
17. Amanuban Tengah
18. Kolbano
19. Oenino
20. Amanuban Timur
21. Fautmolo
22. Fatukopa
23. Kie
24. Kot'olin
25. Amanatun Selatan
26. Boking
27. Nunkolo
28. Noebana
29. Santian
30. Amanatun Utara
31. Toianas
32. Kokbaun
Timor Tengah Selatan

Lanjutan Tabel/Continued Table 6.9

Kecamatan Subdistrict	Jenis Bahan Galian (m ³) Type of Minerals					
	Split/ Split	Pasir Panjang/ Long Sand	Pasir Urug/ Urug Sand	Pasir Beton/ Concrete Sand	Tanah Urug/ Urug Land	Tanah Liat/ Clay
(1)	(8)	(9)	(10)	(11)	(12)	(13)
1. Mollo Utara
2. Fatumnasi
3. Tobu
4. Nunbena
5. Mollo Selatan
6. Polen
7. Mollo Barat
8. Mollo Tengah
9. Kota Soe
10. Amanuban Barat
11. Batu Putih
12. Kuantnana
13. Amanuban Selatan
14. Noebeba
15. Kuanfatu
16. Kualin
17. Amanuban Tengah
18. Kolbano
19. Oenino
20. Amanuban Timur
21. Fautmolo
22. Fatukopa
23. Kie
24. Kot'olin
25. Amanatun Selatan
26. Boking
27. Nunkolo
28. Noebana
29. Santian
30. Amanatun Utara
31. Toianas
32. Kokbaun
Timor Tengah Selatan

Lanjutan Tabel/*Continued Table* 6.9

Kecamatan Subdistrict	Jenis Bahan Galian (m ³) Type of Minerals			
	Kapur/Chalk	Batu Bata/ Brick	Kerikil/Gravel	Marmar/Marble
(1)	(14)	(15)	(16)	(17)
1. Mollo Utara
2. Fatumnasi
3. Tobu
4. Nunbena
5. Mollo Selatan
6. Polen
7. Mollo Barat
8. Mollo Tengah
9. Kota Soe
10. Amanuban Barat
11. Batu Putih
12. Kwatnana
13. Amanuban Selatan
14. Noebeba
15. Kuanfatu
16. Kualin
17. Amanuban Tengah
18. Kolbano
19. Oenino
20. Amanuban Timur
21. Fautmolo
22. Fatukopa
23. Kie
24. Kot'olin
25. Amanatun Selatan
26. Boking
27. Nunkolo
28. Noebana
29. Santian
30. Amanatun Utara
31. Toianas
32. Kokbaun
Timor Tengah Selatan

Catatan/Note: -

Sumber/Source: Dinas Energi dan Sumber Daya Mineral Provinsi Nusa Tenggara Timur/Energy and Mineral Resources of Nusa Tenggara Timur Province

Tabel
Table 6.10**Jumlah Perusahaan dan Tenaga Kerja Menurut Industri di
Kabupaten Timor Tengah Selatan, 2020**
**Number of Establishments and Workers Engaged by Industry
in Timor Tengah Selatan Regency, 2020**

Industri Industry	Perusahaan Establishment	Tenaga Kerja Workers Engaged
(1)	(2)	(3)
Makanan, Minuman dan Tembakau <i>Food, Beverages and Tobacco</i>	80	713
Tekstil, Pakaian dan Kulit <i>Textiles, Clothes and Leather</i>	220	3 222
Kayu, Bambu, Rotan, Rumput dan Sejenisnya Termasuk Perabot Rumah Tangga <i>Wood, Bamboo, Rattan, Grass and Similar Kind of Products Including House Furniture</i>	82	814
Kertas dan Barang dari Kertas, Percetakan dan Penerbitan <i>Paper and Paper Products, Printing and Publishing</i>	-	-
Kimia dan Barang-barang dari Bahan Kimia, Minyak Bumi, Batubara, Karet dan Plastik <i>Chemical and Chemical Products, Petroleum, Coal, Rubber and Plastic</i>	1	3
Barang Galian Bukan Logam Kecuali Minyak Bumi dan Batubara <i>Mineral Goods Non-metallic Except Petroleum and Coal</i>	5	88
Logam Dasar <i>Basic Metal</i>	-	-
Barang dari Logam, Mesin dan Peralatan <i>Metal Product, Machinery and Equipments</i>	13	146
Pengolahan Lainnya <i>Other Manufacturing</i>	5	88
Timor Tengah Selatan	406	5 074

Catatan/Note: -

Sumber/Source: Dinas Perindustrian, Perdagangan, Koperasi, dan UMKM Kabupaten Timor Tengah Selatan/Industry, Trade, Cooperatives, Small and Medium Service of Timor Tengah Selatan Regency

Tabel
Table 6.11

Jumlah Perusahaan Menurut Golongan Industri dan Kecamatan di Kabupaten Timor Tengah Selatan, 2020
Number of Establishments by Industry Type and Subdistrict in Timor Tengah Selatan Regency, 2020

Kecamatan Subdistrict	Industri Besar/Sedang Large/Medium Manufacturing Industry	Industri Kecil Small Manufacturing Industry	Industri Kerajinan Rumah Tangga Household/Cottage Manufacturing Industry
(1)	(2)	(3)	(4)
1. Mollo Utara	19	3	3
2. Fatumnasi	4	-	-
3. Tobu	-	-	-
4. Nunbena	1	-	-
5. Mollo Selatan	11	4	5
6. Polen	7	1	-
7. Mollo Barat	1	-	-
8. Mollo Tengah	3	-	-
9. Kota Soe	29	24	91
10. Amanuban Barat	12	9	7
11. Batu Putih	4	3	1
12. Kwatnana	16	1	2
13. Amanuban Selatan	18	-	1
14. Noebeba	-	-	-
15. Kuanfatu	3	-	1
16. Kualin	2	1	15
17. Amanuban Tengah	11	7	8
18. Kolbano	5	-	-
19. Oenino	-	-	-
20. Amanuban Timur	7	-	3
21. Fautmolo	-	-	-
22. Fatukopa	4	-	-
23. Kie	13	-	1
24. Kot'olin	4	1	-
25. Amanatun Selatan	9	3	2
26. Boking	3	-	-
27. Nunkolo	4	1	-
28. Noebana	3	-	-
29. Santian	2	1	-
30. Amanatun Utara	3	-	-
31. Toianas	6	1	-
32. Kokbaun	1	-	-
Timor Tengah Selatan	206	60	140

Catatan/Note: -

Sumber/Source: Dinas Perindustrian, Perdagangan, Koperasi, dan UMKM Kabupaten Timor Tengah Selatan/Industry, Trade, Cooperatives, Small and Medium Service of Timor Tengah Selatan Regency

Tabel
Table 6.12

Jumlah Tenaga Kerja Menurut Golongan Industri dan Kecamatan di Kabupaten Timor Tengah Selatan, 2020
Number of Workers by Industry Type and Subdistrict in Timor Tengah Selatan Regency, 2020

Kecamatan Subdistrict	Industri Besar/Sedang Large/Medium Manufacturing Industry	Industri Kecil Small Manufacturing Industry	Industri Kerajinan Rumah Tangga Household/Cottage Manufacturing Industry
(1)	(2)	(3)	(4)
1. Mollo Utara	380	30	9
2. Fatumnasi	80	-	-
3. Tobu	-	-	-
4. Nunbena	20	-	-
5. Mollo Selatan	221	31	17
6. Polen	140	15	-
7. Mollo Barat	20	-	-
8. Mollo Tengah	60	-	-
9. Kota Soe	581	195	267
10. Amanuban Barat	245	87	22
11. Batu Putih	80	19	4
12. Kwatnana	329	5	6
13. Amanuban Selatan	180	34	7
14. Noebeba	-	-	-
15. Kuanfatu	60	-	4
16. Kualin	40	10	30
17. Amanuban Tengah	220	64	23
18. Kolbano	100	-	-
19. Oenino	-	-	-
20. Amanuban Timur	140	-	9
21. Fautmolo	-	-	-
22. Fatukopa	80	-	-
23. Kie	260	-	3
24. Kot'olin	80	10	-
25. Amanatun Selatan	180	34	7
26. Boking	60	-	-
27. Nunkolo	80	10	-
28. Noebana	60	-	-
29. Santian	40	10	-
30. Amanatun Utara	60	-	-
31. Toianas	125	10	-
32. Kokbaun	20	-	-
Timor Tengah Selatan	4 141	530	403

Catatan/Note: -

Sumber/Source: Dinas Perindustrian, Perdagangan, Koperasi, dan UMKM Kabupaten Timor Tengah Selatan/Industry, Trade, Cooperatives, Small and Medium Service of Timor Tengah Selatan Regency

Tabel
Table 6.13**Indeks Kemahalan Konstruksi (IKK) di Kabupaten Timor Tengah Selatan, 2015-2020**
Construction Cost Lines Index in Timor Tengah Selatan Regency, 2015-2020

Tahun Year	Indeks Kemahalan Konstruksi (IKK) Construction Cost Lines Index
(1)	(2)
2015	87,92
2016	89,87
2017	91,49
2018	93,74
2019	96,06
2020	98,12

Catatan/Note: -

Sumber/Source: Badan Pusat Statistik Kabupaten Timor Tengah Selatan/Statistics of Timor Tengah Selatan Regency

PARIWISATA TOURISM

7

1

Hotel Berbintang

12

Hotel Non-Bintang



Banyaknya hotel di Kabupaten
Timor Tengah Selatan tahun 2020

PENJELASAN TEKNIS

1. Rumah makan/restoran adalah usaha komersil yang menyediakan jasa pelayanan makanan dan minuman yang bertempat di sebagian atau seluruh bangunan permanen, dilengkapi peralatan untuk proses pembuatan, penyimpanan dan penjualan makanan dan minuman bagi umum.
2. Wisatawan Domestik adalah seseorang yang melakukan perjalanan di wilayah teritori suatu negara, dalam hal ini Indonesia, dengan lama perjalanan kurang dari 6 bulan dan bukan bertujuan untuk memperoleh penghasilan di tempat yang dikunjungi serta bukan merupakan perjalanan rutin (sekolah atau bekerja), dengan mengunjungi objek wisata komersial, dan atau menginap di akomodasi komersial, dan atau jarak perjalanan lebih besar atau sama dengan 100 (seratus) kilometer pergi-pulang.
3. Wisatawan mancanegara (wisman) adalah setiap orang yang melakukan perjalanan ke suatu negara di luar negara tempat tinggalnya, kurang dari satu tahun, didorong oleh suatu tujuan utama (bisnis, berlibur, atau tujuan pribadi lainnya), selain untuk bekerja dengan penduduk negara yang dikunjungi.

TECHNICAL NOTES

1. *Restaurant is a business to provide eating and drinking services in a whole or a part of permanent building utilizing tools for cooking, storing, and selling food and drink processes for anyone.*
2. *Domestic tourists are those who travel in the territory of a country, in this case Indonesia, with a length of travel of less than 6 months and not aiming to earn income in a visited place and not a routine trip (school or work), by visiting commercial attractions, and or staying in commercial accommodation, and/or travel distances greater than or equal to 100 (one hundred) kilometers commuting.*
3. *Foreign Tourists is any person taking a trip to a main destination outside his/her usual environment, for less than a year, for any main purpose (business, leisure or other personal purpose) other than to be employed by a resident entity in the country visited*

ULASAN

Jumlah rumah makan/restoran di Kabupaten Timor Tengah Selatan menurun pada tahun 2020. Adapun jumlah rumah makan/restoran terbanyak terdapat pada kecamatan Kota Soe, Mollo Utara, dan Amanuban Tengah.

Jumlah hotel berbintang dan non-bintang dari tahun 2017 sampai tahun 2020 masih tetap.

DESCRIPTION

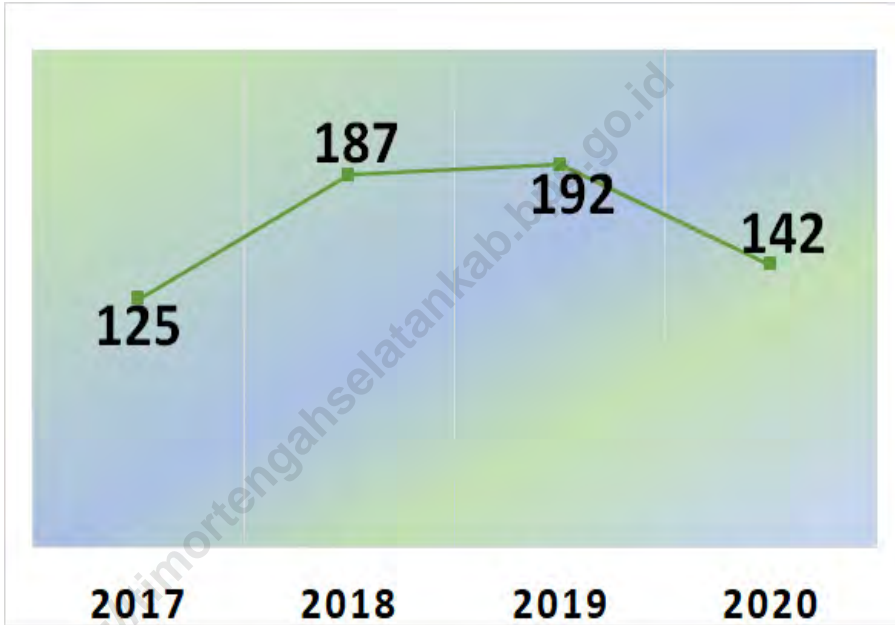
The number of restaurant / restaurant in Timor Tengah Selatan district decreased in 2020. The highest number of restaurants / restaurants is in Kota Soe, Mollo Utara, and Amanuban Tengah subdistrict.

The number of star and non-star hotels from 2017 to 2020 is still constant.

Gambar 7.1
Figures

Jumlah Rumah Makan/Restoran di Kabupaten Timor Tengah Selatan, 2017–2020

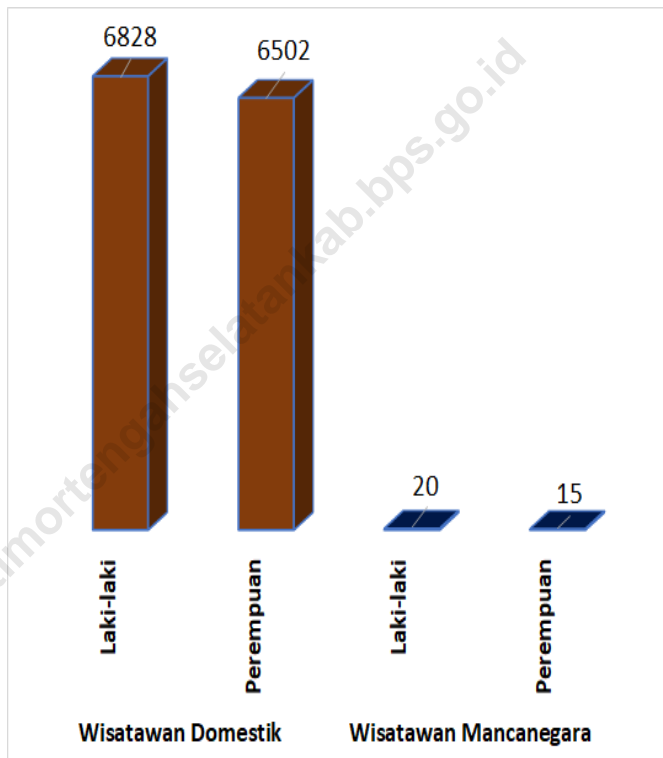
Number of Restaurants in Timor Tengah Selatan Regency, 2017-2020



Sumber/Source : Dinas Pariwisata Kabupaten Timor Tengah Selatan/Tourism Service of Timor Tengah Selatan Regency

Gambar 7.2
Figures

Jumlah Wisatawan Domestik dan Mancanegara Menurut Jenis Kelamin di Kabupaten Timor Tengah Selatan, 2020
Number of Domestic and Foreign Tourists by Sex in Timor Tengah Selatan Regency, 2020



Sumber/Source: Dinas Pariwisata Kabupaten Timor Tengah Selatan/Tourism Service of Timor Tengah Selatan Regency

Tabel
Table 7.1

**Jumlah Rumah Makan/Restoran Menurut Kecamatan,
2017–2020**

Number of Restaurants by Subdistrict, 2017–2020

Kecamatan Subdistrict	2017	2018	2019	2020 ¹
(1)	(2)	(3)	(4)	(5)
1. Mollo Utara	8	8	8	13
2. Fatumnasi	-	-	-	-
3. Tobu	-	-	-	-
4. Nunbena	-	-	-	-
5. Mollo Selatan	3	3	6	6
6. Polen	-	-	-	-
7. Mollo Barat	-	-	-	-
8. Mollo Tengah	-	-	-	-
9. Kota Soe	82	127	127	84
10. Amanuban Barat	1	2	2	2
11. Batu Putih	3	6	6	1
12. Kwatnana	1	1	1	2
13. Amanuban Selatan	9	12	12	10
14. Noebeba	-	-	-	-
15. Kuanfatu	-	1	1	-
16. Kualin	-	2	2	3
17. Amanuban Tengah	12	12	14	11
18. Kolbano	-	3	3	3
19. Oenino	-	1	1	-
20. Amanuban Timur	4	5	5	2
21. Fautmolo	-	-	-	-
22. Fatukopa	-	-	-	-
23. Kie	-	1	1	-
24. Kot'olin	-	-	-	-
25. Amanatun Selatan	2	3	3	5
26. Boking	-	-	-	-
27. Nunkolo	-	-	-	-
28. Noebana	-	-	-	-
29. Santian	-	-	-	-
30. Amanatun Utara	-	-	-	-
31. Toianas	-	-	-	-
32. Kokbaun	-	-	-	-
Timor Tengah Selatan	125	187	192	142

Catatan/Note: Jumlah rumah makan/restoran termasuk jumlah warung makan, kafe, dan depot/Number of restaurants include food stall, cafe and depot

¹Kondisi hingga September 2020/Conditions until September 2020

Sumber/Source: Dinas Pariwisata Kabupaten Timor Tengah Selatan/Tourism Service of Timor Tengah Selatan Regency

Tabel
Table 7.2**Jumlah Hotel di Kabupaten Timor Tengah Selatan, 2017-2020**
Number of Hotels in Timor Tengah Selatan Regency, 2017-2020

Tahun Year	Hotel/Hotels		Hotel/Losmen Hotel-inn
	Berbintang/ Classified	Non-bintang/ Non- Classified	
(1)	(2)	(3)	(4)
2017	1	12	13
2018	1	12	13
2019	1	12	13
2020 ¹	1	12	13

Catatan/Note: ¹Kondisi hingga September 2020/Conditions until September 2020

Sumber/Source: Dinas Pariwisata Kabupaten Timor Tengah Selatan/Tourism Service of Timor Tengah Selatan Regency

Tabel 7.3
Table

Jumlah Wisatawan Domestik dan Mancanegara per Kecamatan dan Jenis Kelamin di Kabupaten Timor Tengah Selatan, 2020
Number of Domestic and Foreign Tourists by Subdistrict and Sex in Timor Tengah Selatan Regency, 2020

Kecamatan Subdistrict	Wisatawan Domestik Domestic Tourist			Wisatawan Mancanegara Foreign Tourist			Jumlah Total
	Laki-Laki Male	Perempuan Female	Jumlah Total	Laki-Laki Male	Perempuan Female	Jumlah Total	
(1)	(2)	(3)	(4)	(5)	(6)	(7)	(8)
1. Mollo Utara
2. Fatumnasi
3. Tobu
4. Nunbena
5. Mollo Selatan
6. Polen
7. Mollo Barat
8. Mollo Tengah
9. Kota Soe
10. Amanuban Barat
11. Batu Putih
12. Kwatnana
13. Amanuban Selatan
14. Noebeba
15. Kuanfatu
16. Kualin
17. Amanuban Tengah
18. Kolbano
19. Oenino
20. Amanuban Timur
21. Fautmolo
22. Fatukopa
23. Kie
24. Kot'olin
25. Amanatun Selatan
26. Boking
27. Nunkolo
28. Noebana
29. Santian
30. Amanatun Utara
31. Toianas
32. Kokbaun
Timor Tengah Selatan	6 828	6 502	13 331	20	15	35	13 366

Catatan/Note: Kondisi hingga 30 November 2020/Conditions until 30th November 2020

Sumber/SOURCE: Dinas Pariwisata Kabupaten Timor Tengah Selatan/Tourism Service of Timor Tengah Selatan Regency

Tabel
Table 7.4

Jumlah Pengunjung Objek Wisata di Kabupaten Timor Tengah Selatan, 2020
Number of Tourist Attraction Visitors in Timor Tengah Selatan Regency, 2020

<i>Kecamatan District</i>	<i>Nama Objek Wisata /Name of Tourist Attraction</i>	<i>Jumlah Pengunjung/ Number of Visitor</i>
(1)	(2)	(3)
Mollo Selatan	Taman Rekreasi Buat <i>Buat Leisure Park</i>	7 200
	Kolam Renang Buat <i>Buat Pool</i>	...
Mollo Tengah	Air Terjun Ohala <i>Oehala Waterfall</i>	...
Kualin	Pantai Oetune <i>Oetune Beach</i>	4 234
Fatumnasi	Cagar Alam Mutis <i>Mutis Nature Reserve</i>	1 750
KiE	Kampung Adat Boti <i>Boti Traditional Boti</i>	...

Catatan/Note: Kondisi hingga 30 November 2020/*Conditions until 30th November 2020*

Sumber/Source: Dinas Pariwisata Kabupaten Timor Tengah Selatan/*Tourism Service of Timor Tengah Selatan Regency*

Tabel
Table 7.5

**Jumlah Wisatawan Mancanegara Menurut Negara Asal di
Kabupaten Timor Tengah Selatan, 2020**
**Number of Foreign Tourist by Origin Country in Timor Tengah
Selatan Regency, 2020**

Negara Asal Origin Country	Jumlah Wisatawan Number of Tourist
(1)	(3)
Australia/ <i>Australia</i>	3
Belanda/ <i>Netherland</i>	-
Italia/ <i>Italy</i>	2
Korea/ <i>Korea</i>	-
Amerika/ <i>America</i>	3
Ceko/ <i>Czech</i>	2
Jerman/ <i>German</i>	3
Cina/ <i>China</i>	1
Timor Leste/ <i>Timor Leste</i>	-
Polandia/ <i>Poland</i>	1
Perancis/ <i>France</i>	1
Selandia Baru/ <i>New Zealand</i>	-
Libanon/ <i>Lebanon</i>	-
Rusia/ <i>Russia</i>	1
Turki/ <i>Turkey</i>	-
Singapura/ <i>Singapore</i>	-
Denmark/ <i>Denmark</i>	-
Grazia/ <i>Grazia</i>	-
Spanyol/ <i>Spanish</i>	1
Belgia/ <i>Belgium</i>	2
Brasil/ <i>Brazil</i>	-
Kanada/ <i>Canada</i>	-
India/ <i>India</i>	-
Jepang/ <i>Japan</i>	-
Estonia/ <i>Estonia</i>	-
Lainnya/ <i>Others</i>	15
Jumlah/Total	35

Catatan/Note: Kondisi hingga 30 November 2020/*Conditions until 30th November 2020*

Sumber/Source: Dinas Pariwisata Kabupaten Timor Tengah Selatan/*Tourism Service of Timor Tengah Selatan Regency*

<https://timortengahselatankab.bps.go.id>

TRANSPORTASI & KOMUNIKASI

TRANSPORTATION & COMMUNICATION



8

Panjang Jalan Kabupaten Timor Tengah Selatan Menurut Kondisi Jalan Tahun 2020



Baik ○○○

265,58 km

Rusak ○○○

78,75 km

Sedang ○○○

401,36 km

Rusak Berat ○○○

447,22 km

PENJELASAN TEKNIS

1. 1. Data pengangkutan dan komunikasi meliputi:
 - a. Panjang Jalan
 - b. Angkutan Darat
 - c. Pos dan Telekomunikasi
2. Kendaraan Bermotor adalah kendaraan yang digerakkan oleh peralatan teknik yang ada pada kendaraan itu. Biasanya digunakan untuk angkutan orang dan atau barang di atas jalan raya selain kendaraan yang berjalan di atas rel. Kendaraan bermotor yang dicatat adalah semua jenis kendaraan kecuali milik TNI/Polri dan Korps Diplomatik.
3. Jalan adalah jalan dalam bentuk apapun yang terbuka untuk lalu lintas kendaraan umum. Data yang disajikan dalam publikasi ini adalah semua jalan di Indonesia baik di bawah wewenang pemerintah pusat maupun daerah baik provinsi maupun kabupaten
4. Sumber data pengangkutan dan komunikasi berasal dari masing-masing instansi terkait dan dikumpulkan oleh Badan Pusat Statistik (BPS) setiap tahun.
5. Kantor Pos adalah pemberi layanan pengiriman barang, surat, uang, dan sebagainya dari suatu tempat ke tempat lain. Pengguna pelayanan biasanya diharuskan menempel perangko yang cukup pada sampul surat, kartu pos dan membayar sejumlah uang untuk pelayanan pos wesel, paket dan

TECHNICAL NOTES

1. *Data of transportation and communication cover:*
 - a. *Length of Road*
 - b. *Land Transportation*
 - c. *Post and Telecommunication*
2. *Motor Vehicles are any types of vehicles motorized by machine in those vehicles. They are usually utilized to carry people and goods on road other than those vehicles moving on railway. All types of vehicles are recorded except those belong to Indonesia Army Force, Indonesian State Police and Diplomatic Corps.*
3. *Road is any type of road for all types of transportation. Data of road covers all roads in Indonesia under the authority of central, provincial and regional governments.*
4. *Data of transportation and communication are collected from related institutions and annually compiled by BPS-Statistics Indonesia (BPS).*
5. *Post Office is an institutions dealing with the delivery of goods, letters, money and so on from one place to another place. Costumers are commonly charged by putting stamp on the envelope, post card and also charged by some amount of money for money order, post package and so on.*

sebagainya.

6. Telekomunikasi adalah setiap pemancaran, pengiriman dan atau penerimaan segala bentuk informasi dalam bentuk tanda-tanda, isyarat, tulisan, gambar, suara dan bunyi melalui sistem kawat, optik, radio atau sistem elektromagnetik lainnya.
6. *Telecommunication includes all transmitting, delivering and; or receiving all types of information such as signal, signification, transcription, image, sound and voice through wire, optic, and radio systems or other electromagnetic systems.*

ULASAN**Transportasi**

Pada tahun 2020 Kondisi jalan di Kabupaten Timor Tengah Selatan terdiri dari jalan Negara, jalan Provinsi, dan jalan Kabupaten. Keadaan dari tahun 2017-2020 tidak mengalami perubahan untuk keseluruhan panjang jalan Negara dan Provinsi.

Dari tiga jenis jalan yang ada di Kabupaten Timor Tengah Selatan, untuk jalan Negara dan Jalan Provinsi jenis permukaan jalannya adalah aspal, sedangkan untuk jalan Kabupaten jenis permukaan jalannya Aspal, Kerikil, dan Tanah.

Komunikasi

Jumlah kantor pos pembantu di Kabupaten TTS tidak mengalami perubahan dari tahun 2017 sampai 2020, yaitu hanya berjumlah 5 unit yang terletak di Kecamatan Mollo Utara, Kota Soe, Amanuban Selatan, Amanuban Tengah, dan Kie.

DESCRIPTION**Transportation**

In 2020 Road conditions in Timor Tengah Selatan Regency consist of State roads, Provincial roads, and Regency roads. Condition from 2017-2020 there was no change in the overall length of the State and Province roads.

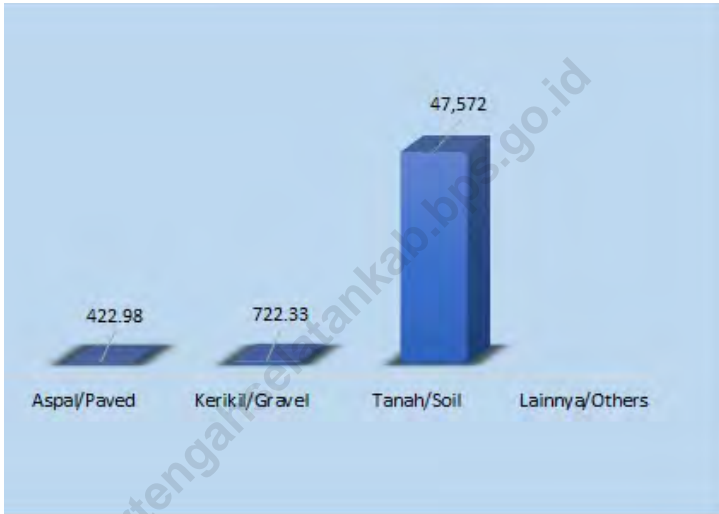
Of the three types of roads in Timor Tengah Selatan Regency, the type of road surface for the State and Provincial Roads is asphalt, while for Regency roads the types of roads are Asphalt, Gravel, and Land.

Communication

The number of subsidiary post office in TTS Regency didn't change since 2017 to 2020, only 5 units located in Mollo Utara, Kota Soe, Amanuban Selatan, Amanuban Tengah, and Kie sub district.

Gambar 8.1
Figures

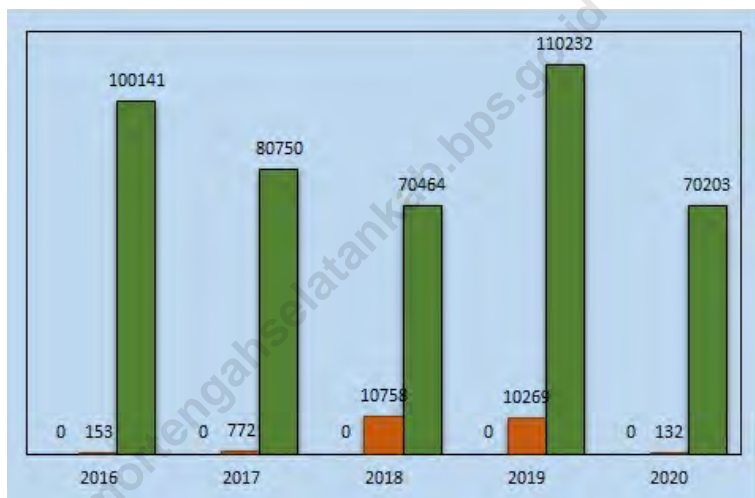
Panjang Jalan Kabupaten Menurut Jenis Permukaan Jalan di Kabupaten Timor Tengah Selatan (km), 2020
Length of Regency Roads by Type of Road Surface in Timor Tengah Selatan Regency (km), 2020



Sumber/Source : Dinas Pekerjaan Umum dan Penataan Ruang Kabupaten Timor Tengah Selatan /Public of Works and Spatial Planning Service of Timor Tengah Selatan Regency

Gambar 8.2
Figures

Jumlah Surat yang Dikirim Lewat Kantor Pos Menurut Jenis Surat per Tahun di Kabupaten Timor Tengah Selatan, 2016–2020
Number of Sent Postal Mails Through Pos Office by Type of Mail per Year in Timor Tengah Selatan Regency, 2016–2020



Sumber/Source : PT Pos Indonesia Cabang SoE/ Indonesian Post Office Branch SoE

8.1 TRANSPORTASI TRANSPORTATION

Tabel 8.1.1 Panjang Jalan Menurut Tingkat Kewenangan Pemerintahan di Kabupaten Timor Tengah Selatan (km), 2018–2020
Table *Length of Roads by Level of Government Authority in Timor Tengah Selatan Regency (km), 2018–2020*

Tingkat Kewenangan Pemerintahan <i>Level of Government Authority</i>	2018	2019	2020
(1)	(2)	(3)	(4)
Negara/ <i>State</i>	88,70	88,70	88,70
Provinsi/ <i>Province</i>	306,34	306,34	306,34
Kabupaten/Kota <i>Regency/Municipality</i>	1 192,90	1 192,90	1 192,90
Lokal/ <i>Local</i>	-	-	-
Jumlah/Total	1 587,94	1 587,94	1 192,90

Catatan/*Note*: -

Sumber/*Source*: Dinas Pekerjaan Umum dan Penataan Ruang Kabupaten Timor Tengah Selatan/*Public of Works and Spatial Planning Service of Timor Tengah Selatan Regency*

Tabel 8.1.2 Panjang Jalan Negara Menurut Jenis Permukaan Jalan di Kabupaten Timor Tengah Selatan (km), 2017–2019
Table Length of State Roads by Type of Road Surface in Timor Tengah Selatan Regency (km), 2017–2019

Jenis Permukaan Jalan Type of Road Surface	2017	2018	2019
(1)	(2)	(3)	(4)
Aspal/Paved	88,70	88,70	88,70
Kerikil/Gravel	-	-	-
Tanah/Soil	-	-	-
Lainnya/Others	-	-	-
Jumlah/Total	88,70	88,70	88,70

Catatan/Note: -

Sumber/Source: Dinas Pekerjaan Umum dan Penataan Ruang Kabupaten Timor Tengah Selatan/*Public of Works and Spatial Planning Service of Timor Tengah Selatan Regency*

Tabel
Table 8.1.3**Panjang Jalan Provinsi Menurut Jenis Permukaan Jalan di Kabupaten Timor Tengah Selatan (km), 2017–2019**
Length of Province Roads by Type of Road Surface in Timor Tengah Selatan Regency (km), 2017–2019

Jenis Permukaan Jalan <i>Type of Road Surface</i>	2018	2019	2020
(1)	(2)	(3)	(4)
Aspal/ <i>Paved</i>	306,34	306,34	306,34
Kerikil/ <i>Gravel</i>	-	-	-
Tanah/ <i>Soil</i>	-	-	-
Lainnya/ <i>Others</i>	-	-	-
Jumlah/Total	306,34	306,34	306,34

Catatan/*Note*: -Sumber/*Source*: Dinas Pekerjaan Umum dan Penataan Ruang Kabupaten Timor Tengah Selatan/*Public of Works and Spatial Planning Service of Timor Tengah Selatan Regency*

Tabel 8.1.4 **Panjang Jalan Kabupaten Menurut Jenis Permukaan Jalan di Kabupaten Timor Tengah Selatan (km), 2018–2020**
Table *Length of Regency Roads by Type of Road Surface in Timor Tengah Selatan Regency (km), 2018–2020*

Jenis Permukaan Jalan <i>Type of Road Surface</i>	2018	2019	2020
(1)	(2)	(3)	(4)
Aspal/ <i>Paved</i>	575,34	450,56	422,98
Kerikil/ <i>Gravel</i>	572,47	737,33	722,33
Tanah/ <i>Soil</i>	45,09	-	47,57
Lainnya/ <i>Others</i>	-	5,01	-
Jumlah/Total	1 192,90	1 192,90	1 192,90

Catatan/*Note*: -

Sumber/*Source*: Dinas Pekerjaan Umum dan Penataan Ruang Kabupaten Timor Tengah Selatan/*Public of Works and Spatial Planning Service of Timor Tengah Selatan Regency*

Tabel 8.1.5 Panjang Jalan Negara Menurut Kondisi Jalan di Kabupaten Timor Tengah Selatan (km), 2017–2019
Length of State Roads by Condition of Roads in Timor Tengah Selatan Regency (km), 2017–2019

Kondisi Jalan Condition of Roads	2017	2018	2019
(1)	(2)	(3)	(4)
Baik/Good	88,70	88,70	88,70
Sedang/Moderate	-	-	-
Rusak/Damage	-	-	-
Rusak Berat/Severely Damage	-	-	-
Jumlah/Total	88,70	88,70	88,70

Catatan/Note:

Sumber/Source: Dinas Pekerjaan Umum dan Penataan Ruang Kabupaten Timor Tengah Selatan/*Public of Works and Spatial Planning Service of Timor Tengah Selatan Regency*

Tabel 8.1.6 Panjang Jalan Provinsi Menurut Kondisi Jalan di Kabupaten Timor Tengah Selatan (km), 2017–2019
Length of Province Roads by Condition of Roads in Timor Tengah Selatan Regency (km), 2017–2019

Kondisi Jalan Condition of Roads	2017	2018	2019
(1)	(2)	(3)	(4)
Baik/Good	306,34	306,34	306,34
Sedang/Moderate	-	-	-
Rusak/Damage	-	-	-
Rusak Berat/Severely Damage	-	-	-
Jumlah/Total	306,34	306,34	306,34

Catatan/Note: -

Sumber/Source: Dinas Pekerjaan Umum dan Penataan Ruang Kabupaten Timor Tengah Selatan/*Public of Works and Spatial Planning Service of Timor Tengah Selatan Regency*

Tabel 8.1.7 Panjang Jalan Kabupaten Menurut Kondisi Jalan di Kabupaten Timor Tengah Selatan (km), 2018–2020
Length of Regency Roads by Condition of Roads in Timor Tengah Selatan Regency (km), 2018–2020

Kondisi Jalan Condition of Roads	2018	2019	2020
(1)	(2)	(3)	(4)
Baik/Good	436,35	263,23	265,58
Sedang/Moderate	45,60	35,98	401,36
Rusak/Damage	78,56	41,52	78,75
Rusak Berat/Severely Damage	632,39	852,17	447,22
Jumlah/Total	1 192,90	1 192,90	1 192,90

Catatan/Note: -

Sumber/Source: Dinas Pekerjaan Umum dan Penataan Ruang Kabupaten Timor Tengah Selatan/*Public of Works and Spatial Planning Service of Timor Tengah Selatan Regency*

Tabel 8.1.8 **Jumlah Kendaraan Bermotor di Kabupaten Timor Tengah Selatan, 2018–2020**
Number of Motor Vehicles by Type of Motor Vehicles in Timor Tengah Selatan Regency, 2018–2020

Jenis Kendaraan Bermotor <i>Type of Motor Vehicle</i>	2018	2019	2020
(1)	(2)	(3)	(4)
Angkutan Penumpang/Pasenger Vehicle			
Bus/Buses	43	44	57
Mobil Penumpang/Pasenger Cars	274	218	317
Mobil Barang/Good Vehicle			
Truk/Truck	53	51	...
Bak Terbuka/Pick Up	2 002	2 177	...
Tangki/Tank Truck	13	15	...
Truk Ringan/Light Truck	952	952	...

Catatan/Note: -

Sumber/Source: Dinas Perhubungan Kabupaten Timor Tengah Selatan/Public Transportation Service of Timor Tengah Selatan Regency

8.2 KOMUNIKASI COMMUNICATION

Tabel 8.2.1 Jumlah Kantor Pos Pembantu Menurut Kecamatan di Kabupaten Timor Tengah Selatan, 2017–2020
Number of Post Offices Subsidiaries by Subdistrict in Timor Tengah Selatan Regency, 2017–2020

Kecamatan Subdistrict	2017	2018	2019	2020
(1)	(2)	(3)	(4)	(5)
1. Mollo Utara	1	1	1	1
2. Fatumnasi	-	-	-	-
3. Tobu	-	-	-	-
4. Nunbena	-	-	-	-
5. Mollo Selatan	-	-	-	-
6. Polen	-	-	-	-
7. Mollo Barat	-	-	-	-
8. Mollo Tengah	-	-	-	-
9. Kota Soe	1	1	1	1
10. Amanuban Barat	-	-	-	-
11. Batu Putih	-	-	-	-
12. Kwatnana	-	-	-	-
13. Amanuban Selatan	1	1	1	1
14. Noebeba	-	-	-	-
15. Kuanfatu	-	-	-	-
16. Kualin	-	-	-	-
17. Amanuban Tengah	1	1	1	1
18. Kolbano	-	-	-	-
19. Oenino	-	-	-	-
20. Amanuban Timur	-	-	-	-
21. Fautmolo	-	-	-	-
22. Fatukopa	-	-	-	-
23. Kie	1	1	1	1
24. Kot'olin	-	-	-	-
25. Amanatun Selatan	-	-	-	-
26. Boking	-	-	-	-
27. Nunkolo	-	-	-	-
28. Noebana	-	-	-	-
29. Santian	-	-	-	-
30. Amanatun Utara	-	-	-	-
31. Toianas	-	-	-	-
32. Kokbaun	-	-	-	-
Timor Tengah Selatan	5	5	5	5

Catatan/Note: -

Sumber/Source: P.T. Pos Indonesia Cabang SoE/ Indonesian Post Office Branch SoE

Tabel 8.2.2 **Jumlah Surat yang Dikirim Lewat Kantor Pos Menurut Jenis Surat per Tahun di Kabupaten Timor Tengah Selatan, 2016–2020**
Number of Sent Postal Mails Through Post Office by Type of Mail per Year in Timor Tengah Selatan Regency, 2016–2020

Tahun Year	Surat yang Dikirim Sent Postal Mail			Jumlah Total
	Biasa General Mail	Kilat Express Mail	Kilat Khusus Express Special	
(1)	(2)	(3)	(4)	(5)
2016	-	153	10 141	10 294
2017	-	772	8 750	9 522
2018	-	1 758	7 464	9 222
2019	-	1 269	11 232	12 501
2020	-	132	7 203	7 335

Catatan/Note: -

Sumber/Source: P.T. Pos Indonesia Cabang SoE/ Indonesian Post Office Branch SoE

Tabel
Table 8.2.3

**Banyaknya Uang yang Diweselkan dan Barang yang
Dipaketkan di Kabupaten Timor Tengah Selatan, 2020**
**Number of Money Ordered and Package Delivery in Timor
Tengah Selatan Regency, 2020**

Tahun Year	Uang yang Diweselkan (rupiah) Money Ordered	Barang yang Dipaketkan (kg) Package Delivery
(1)	(2)	(3)
2016	5 083 572 908	-
2017	2 311 620 194	-
2018	2 228 662 596	-
2019	4 583 769 679	-
2020	4 614 867 556	-

Catatan/Note: -

Sumber/Source: P.T. Pos Indonesia Cabang SoE/ Indonesian Post Office Branch SoE

PERBANKAN, KOPERASI, DAN HARGA-HARGA

BANKING, COOPERATIVE, AND PRICES

9



1.024

Dokumen surat izin usaha
dan non-izin diterbitkan
pada tahun 2020



Pada tahun 2020, terdapat

444.084

tabungan di bank-bank yang
berada di Kabupaten
Timor Tengah Selatan



PENJELASAN TEKNIS

1. Data statistik perbankan kabupaten Timor Tengah Selatan bersumber dari:
 - a. Bank Pembangunan Daerah meliputi Bank NTT
 - b. Bank Pemerintah meliputi BRI, BNI, Bank Mandiri
 - c. Bank Swasta meliputi BTPN
2. Koperasi adalah badan usaha yang beranggotakan orang seorang atau badan hukum koperasi dengan melandaskan kegiatannya berdasarkan prinsip koperasi sekaligus sebagai gerakan ekonomi rakyat yang berdasar atas asas kekeluargaan.
3. Data koperasi dan pegadaian masing-masing diperoleh dari dinas koperasi dan kantor pegadaian di masing-masing wilayah.

TECHNICAL NOTES

1. *Statistical data on the banking Timor Tengah Selatan Regency sourced from:*
 - a. *Development Bank of NTT Bank*
 - b. *Government Bank of BRI, BNI, Mandiri Bank*
 - c. *Private Bank of BTPN*
2. *Cooperative is an establishment which members are people or establishments with legal status of cooperative. Its activities are based on cooperative principles and it is also as economic movement of the people.*
3. *Data on cooperative and pawnshop are collected from cooperative service and pawnshop offices in each area.*

ULASAN

Jumlah koperasi aktif di Kabupaten Timor Tengah Selatan pada tahun 2020 masih sama dengan tahun sebelumnya yaitu 125 koperasi. Koperasi yang paling banyak di Kabupaten TTS adalah Koperasi Serba Usaha (KSU) sebanyak 60 koperasi.

Penerbitan Dokumen Surat Izin Usaha dan Non-Izin di Kabupaten Timor Tengah Selatan sendiri mengalami peningkatan selama satu tahun terakhir ditandai dengan jumlah izin yang diterbitkan pada tahun 2019 sebanyak 570 izin, dan di tahun 2020 sebanyak 1.042 izin yang diterbitkan. Tanda Daftar Perusahaan merupakan Dokumen Surat Izin Usaha dan Non-Izin merupakan dokumen yang paling banyak diterbitkan pada tahun 2020 yaitu sebanyak 569 dokumen.

Pada tahun 2020 sebesar Rp. 1.444.621 juta dikreditkan oleh Bank kepada 8.900 nasabah. Bank Pemerintah merupakan bank dengan jumlah nasabah dan nilai kredit terbesar yang disalurkan pada tahun 2020.

DESCRIPTION

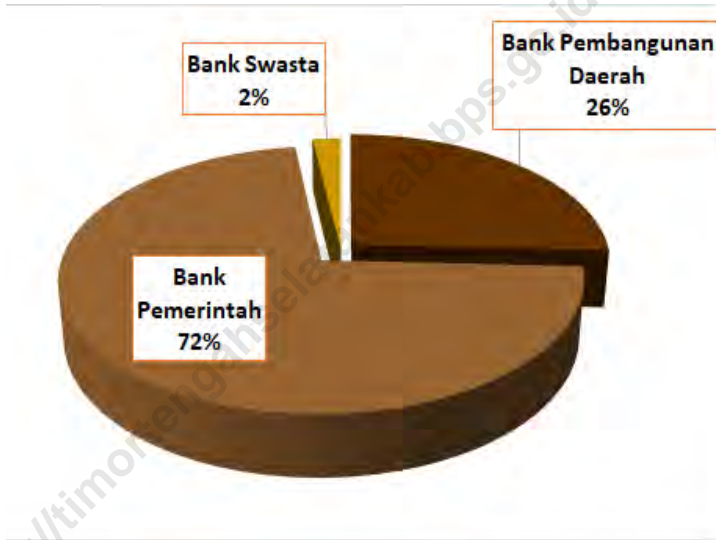
Number of active cooperatives in Timor Tengah Selatan Regency in 2020 is still the same as the previous year, namely 125 cooperatives. The most cooperatives in TTS Regency are the Multipurpose Cooperatives (KSU) totaling 60 cooperatives.

The issuance of Business License and Non-License Documents in Timor Tengah Selatan Regency itself has increased over the past year marked by the number of licenses issued in 2019 totaling 570 licenses, and in 2020 a total of 1.042 licenses were issued. Company Registration Certificates are Business License and Non-License Documents are the most issued documents in 2020, totaling 569 documents.

In 2020 Rp. 1.444.621 million were credited by the Bank to 8.900 creditor. Government Banks are the banks with the largest number of customers and credit value disbursed in 2020.

Gambar 9.1
Figures

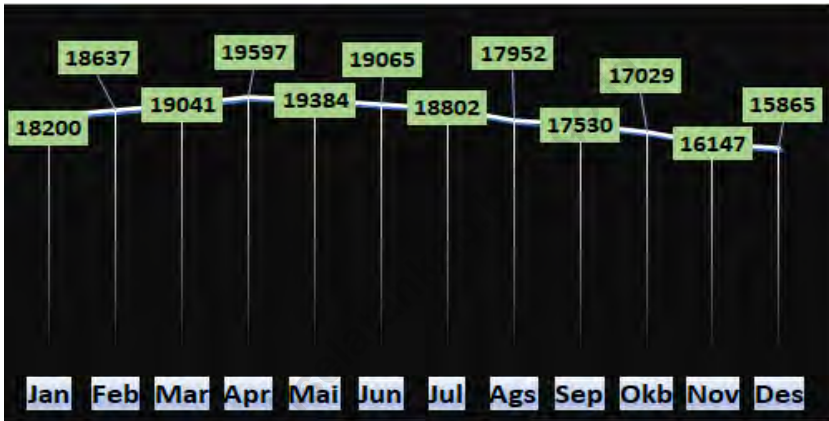
Persentase Nasabah yang Memperoleh Kredit yang Disalurkan di Kabupaten Timor Tengah Selatan (%), 2020
Percentage of Creditor of Credit Granted in Timor Tengah Selatan Regency(%), 2020



Sumber/Source : Bank NTT Cabang Soe, BRI KCP Soe, BNI Cabang Soe, Bank Mandiri Cabang Soe, BTPN KCP Soe/NTT Bank Branch Soe, BRI Branch Soe, BNI Branch Soe, Mandiri Branch Soe, BTPN Branch Soe

Gambar 9.2
Figures

Jumlah Barang Kredit yang Dikucurkan PT Pegadaian SoE per Bulan di kabupaten Timor Tengah Selatan, 2020
Number of Goods Credit by Pawnshop SoE per Months in Timor Tengah Selatan Regancy, 2020



Sumber/Source: PT. Pegadaian SoE/Pawnshop SoE

Tabel
Table 9.1**Jumlah Koperasi Aktif Menurut Kecamatan di Kabupaten Timor Tengah Selatan, 2017–2020**
Number of Active Cooperative by Subdistrict in Timor Tengah Selatan Regency, 2017–2020

Kecamatan Subdistrict	2017	2018	2019	2020
(1)	(2)	(3)	(4)	(5)
1. Mollo Utara	7	7	6	6
2. Fatumnasi	2	2	2	2
3. Tobu	1	1	1	1
4. Nunbena	1	1	1	1
5. Mollo Selatan	9	9	9	9
6. Polen	1	1	1	1
7. Mollo Barat	3	3	3	3
8. Mollo Tengah	-	-	-	-
9. Kota Soe	72	72	64	64
10. Amanuban Barat	7	7	8	8
11. Batu Putih	3	3	3	3
12. Kwatnana	-	-	-	-
13. Amanuban Selatan	2	2	2	2
14. Noebeba	-	-	-	-
15. Kuanfatu	3	3	3	3
16. Kualin	3	3	3	3
17. Amanuban Tengah	3	3	3	3
18. Kolbano	2	2	2	2
19. Oenino	-	-	-	-
20. Amanuban Timur	3	3	3	3
21. Fautmolo	-	-	-	-
22. Fatukopa	-	-	-	-
23. Kie	4	4	4	4
24. Kot'olin	1	1	1	1
25. Amanatun Selatan	2	2	2	2
26. Boking	1	1	1	1
27. Nunkolo	-	-	-	-
28. Noebana	-	-	-	-
29. Santian	-	-	-	-
30. Amanatun Utara	2	2	2	2
31. Toianas	1	1	1	1
32. Kokbaun	-	-	-	-
Timor Tengah Selatan	133	133	125	125

Catatan/Note: -

Sumber/Source: Dinas Perindustrian, Perdagangan, Koperasi dan UMKM Kabupaten Timor Tengah Selatan/Industry, Trade, Cooperatives, Small and Medium Enterprises Service of Timor Tengah Selatan Regency

Tabel
Table 9.2**Jumlah Koperasi Menurut Jenis Koperasi dan Kecamatan di Kabupaten Timor Tengah Selatan, 2020**
Number of Cooperative by Kind of Cooperative and Subdistrict in Timor Tengah Selatan Regency, 2020

Kecamatan Subdistrict	Jenis Koperasi/ Kind of Cooperative				Jumlah Total
	KUD	KOPKAR	KOPPAS	Lainnya Other	
(1)	(2)	(4)	(5)	(6)	(7)
1. Mollo Utara	1	-	-	5	5
2. Fatumnasi	1	-	-	1	1
3. Tobu	-	-	-	1	1
4. Nunbena	-	-	-	1	1
5. Mollo Selatan	1	-	-	8	8
6. Polen	1	-	-	-	-
7. Mollo Barat	-	-	-	3	3
8. Mollo Tengah	-	-	-	-	-
9. Kota Soe	-	6	1	57	57
10. Amanuban Barat	1	-	-	7	7
11. Batu Putih	1	-	-	2	2
12. Kuatnana	-	-	-	-	-
13. Amanuban Selatan	2	-	-	-	-
14. Noebeba	-	-	-	-	-
15. Kuanfatu	1	-	-	2	2
16. Kualin	-	-	-	3	3
17. Amanuban Tengah	1	-	-	2	2
18. Kolbano	-	-	-	2	2
19. Oenino	-	-	-	-	-
20. Amanuban Timur	1	-	-	2	2
21. Fautmolo	-	-	-	-	-
22. Fatukopa	-	-	-	-	-
23. Kie	1	-	-	3	3
24. Kot'olin	-	-	-	1	1
25. Amanatun Selatan	1	-	-	1	1
26. Boking	-	-	-	1	1
27. Nunkolo	-	-	-	-	-
28. Noebana	-	-	-	-	-
29. Santian	-	-	-	-	-
30. Amanatun Utara	1	-	-	1	1
31. Toianas	-	-	-	1	1
32. Kokbaun	-	-	-	-	-
Timor Tengah Selatan	14	6	1	104	125

Catatan/Note: -

Sumber/Source: Dinas Perindustrian, Perdagangan, Koperasi dan UMKM Kabupaten Timor Tengah Selatan/Industry, Trade, Cooperatives, Small and Medium Enterprises Service of Timor Tengah Selatan Regency

Tabel
Table 9.3**Jenis-Jenis Koperasi diKabupaten Timor Tengah Selatan, 2017-2020**
Cooperative Types in Timor Tengah Selatan Regency, 2017-2020

Kecamatan Subdistrict	2017	2018	2019	2020
(1)	(2)	(3)	(4)	(5)
Koperasi Unit Desa (KUD)	14	14	14	14
Koperasi Pegawai Negeri (KPN)	24	24	20	20
Koperasi Serba Usaha (KSU)	62	62	60	60
Koperasi Karyawan (KOPKAR)	6	6	6	6
Koperasi Masyarakat (KOMAS)	1	1	1	1
Koperasi Kredit (KOPDIT)	6	6	4	4
Koperasi Simpan Pinjam (KSP)	-	-	-	-
Koperasi Kerajinan Rakyat (KPR)	2	2	2	2
Koperasi Pasar (KOPAS)	1	1	1	1
Koperasi Pondok Pesantren (KOPONTREN)	1	1	1	1
Primer Koperasi (PRIMKOP)	3	3	2	2
Koperasi Tani (KOPTAN)	7	7	7	7
Koperasi Ternak (KOPNAK)	1	1	1	1
Koperasi Wanita (KOPWAN)	5	5	4	4
Koperasi Produsen	-	-	1	1
Koperasi Jasa Sederhana Feto Mone	-	-	1	1
Timor Tengah Selatan	133	133	125	125

Catatan/Note: -

Sumber/Source : Dinas Perindustrian, Perdagangan, Koperasi dan UMKM Kabupaten Timor Tengah Selatan/Industry, Trade, Cooperatives, Small and Medium Enterprises Service of Timor Tengah Selatan Regency

Tabel
Table 9.4

**Jumlah Barang dan Nilai Kredit yang Dikururkan PT
Pegadaian SoE per Bulan di kabupaten Timor Tengah
Selatan, 2020**
**Number of Goods and Credit Value by Pawnshop SoE per
Months in Timor Tengah Selatan Regency, 2020**

Bulan Month	Barang Goods	Nilai Kredit (Rupiah) Credit Value
(1)	(2)	(3)
Januari/January	18 200	18 347 960 000
Februari/February	18 637	18 835 960 000
Maret/March	19 041	19 542 160 000
April/April	19 597	20 042 740 000
Mei/May	19 384	20 115 340 000
Juni/June	19 065	20 332 740 000
Juli/July	18 802	20 705 900 000
Agustus/August	17 952	20 497 640 000
September/September	17 530	20 902 770 000
Oktober/October	17 029	21 034 850 000
November/November	16 147	20 457 350 000
Desember/December	15 865	19 993 160 000

Catatan/Note: Angka di atas merupakan nilai kumulatif /Number above are cumulative

Sumber/Source: PT. Pegadaian SoE/Pawnshop SoE

Tabel
Table 9.5**Jumlah Barang dan Nilai Pelunasan yang Dikururkan PT
Pegadaian SoE per Bulan di Kabupaten Timor Tengah
Selatan, 2020****Number of Goods and Full Value by Pawnshop SoE per
Months in Timor Tengah Selatan Regancy, 2020**

Bulan Month	Barang Goods	Nilai Pelunasan (Rupiah) Full Value
(1)	(2)	(3)
Januari/January	660	102 979 700
Februari/February	1 130	99 504 900
Maret/March	1 378	97 548 200
April/April	618	59 070 000
Mei/May	979	96 064 200
Juni/June	1 356	133 703 500
Juli/July	1 463	159 110 400
Agustus/August	1 411	121 821 900
September/September	1 836	148 470 500
Oktober/October	1 384	115 825 300
November/November	1 797	163 245 700
Desember/December	1 252	96 706 700

Catatan/Note: -

Sumber/Source: PT. Pegadaian SoE/Pawnshop SoE

Tabel
Table 9.6**Jumlah dan Nilai Tabungan Menurut Jenis Bank di
Kabupaten Timor Tengah Selatan, 2020**
**Number and Value of Accounts by Bank Type in Timor Tengah
Selatan Regency, 2020**

Bank Bank	Jumlah Tabungan Number of Account			Nilai (Rp Jutaan) Value		
	Deposit Deposit	Tabungan Biasa Saving	Giro Demand Deposit	Deposit Deposit	Tabungan Biasa Saving	Giro Demand Deposit
(1)	(2)	(3)	(4)	(5)	(6)	(7)
Bank Pembangunan Daerah	710	65 535	1 444	54 624	224 968	71 756
Bank Pemerintah	806	372 766	760	109 051	609 977	24 227
Bank Swasta	1	2 062	-	50	4 942	-
Timor Tengah Selatan	1 517	440 363	2 204	163 725	839 887	95 983

Catatan/Note: -

Sumber/Source: Bank NTT Cabang Soe, BRI KCP Soe, BNI Cabang Soe, Bank Mandiri Cabang Soe, BTPN KCP Soe/NTT Bank Branch Soe, BRI Branch Soe, BNI Branch Soe, Mandiri Branch Soe, BTPN Branch Soe

Tabel
Table 9.7**Jumlah Nasabah yang Memperoleh Kredit dan Nilai Kredit yang Disalurkan di Kabupaten Timor Tengah Selatan, 2020**
Number of Creditor and Value of Credit Granted in Timor Tengah Selatan Regency, 2020

Bank Bank	Nasabah yang memperoleh kreditor Number of Creditors	Nilai kredit yang disalurkan Value of credits granted
(1)	(2)	(3)
Bank Pembangunan Daerah	4 866	566 307
Bank Pemerintah	13 650	860 402
Bank Swasta	384	17 912
Timor Tengah Selatan	18 900	1 444 621

Catatan/Note: -

Sumber/Source: Bank NTT Cabang Soe, BRI KCP Soe, BNI Cabang Soe, Bank Mandiri Cabang Soe, BTPN KCP Soe/NTT Bank Branch Soe, BRI Branch Soe, BNI Branch Soe, Mandiri Branch Soe, BTPN Branch Soe

Tabel
Table 9.8**Rata-rata Harga 20 Komoditas Pokok di Kabupaten Timor Tengah Selatan, 2020**
Average Price of 20 Main Commodity in Timor Tengah Selatan Regency, 2020

<i>Komoditas Commodity</i>	<i>Satuan Unit</i>	<i>Harga Terendah Minimum Price</i>	<i>Harga Tertinggi Maximum Price</i>
(1)	(2)	(3)	(4)
01. Beras Giling Lokal/ <i>Local Milled Rice</i>	Kg	10 000	10 000
02. Beras Dolog/ <i>Dolog Rice</i>	Kg	12 000	12 000
03. Gula Pasir/ <i>Refined Sugar</i>	Kg	18 000	20 000
04. Ikan Asin/ <i>Salted Fish No. 1</i>	Kg	65 000	65 000
05. Garam Non Yodium/ <i>Non-Iodized Salt</i>	Kg	5 000	5 000
06. Minyak Tanah/ <i>Kerosene</i>	Liter	5 000	5 000
07. Minyak Bimoli (620 ml)/ <i>Bimoli Cooking Oil (620 ml)</i>	Botol/Bottle	13 000	13 000
08. Sabun (Sunlight)/ <i>Soap (Sunlight)</i>	Batang/Bar
09. Tekstil (Blacu)/ <i>Textile (Blacu)</i>	Meter
10. Batik Kasar/ <i>Raw Batik</i>	Meter
11. Terigu/ <i>Flour</i>	Kg	7 500	10 000
12. Semen (Kupang)/ <i>Cement (Kupang)</i>	Zak/Sack
13. Bensin Premium/ <i>Premium Gasoline</i>	Liter
14. Solar/ <i>Diesel Fuel</i>	Liter
15. Telur Ayam/ <i>Chicken Egg</i>	Butir/Item	2 500	3 000
16. Daging Sapi/ <i>Beef</i>	Kg	90 000	90 000
17. Pupuk (Urea)/ <i>Fertilizer (Urea)</i>	Kg
18. Besi Beton (6 mm)/ <i>Concrete Iron (6 mm)</i>	Staf/Bar
19. Seng Atap (0,20)/ <i>Zinc Roof (0,20)</i>	Lembar/Sheet
20. Jagung Pipilan/ <i>Shelled Corn</i>	Kg	7 000	7 000

Catatan/Note: -

Sumber/Source: BPS, Survei Sosial Ekonomi Nasional (Susenas) Maret/BPS-Statistics Indonesia, National Socioeconomic Survey March

Tabel
Table 9.9**Penerbitan Dokumen Surat Izin Usaha dan Non-Izin
Kabupaten Timor Tengah Selatan, 2018-2020**
*Issuance of Business Permit and Non-Permit Documents
Timor Tengah Selatan Regency, 2018-2020*

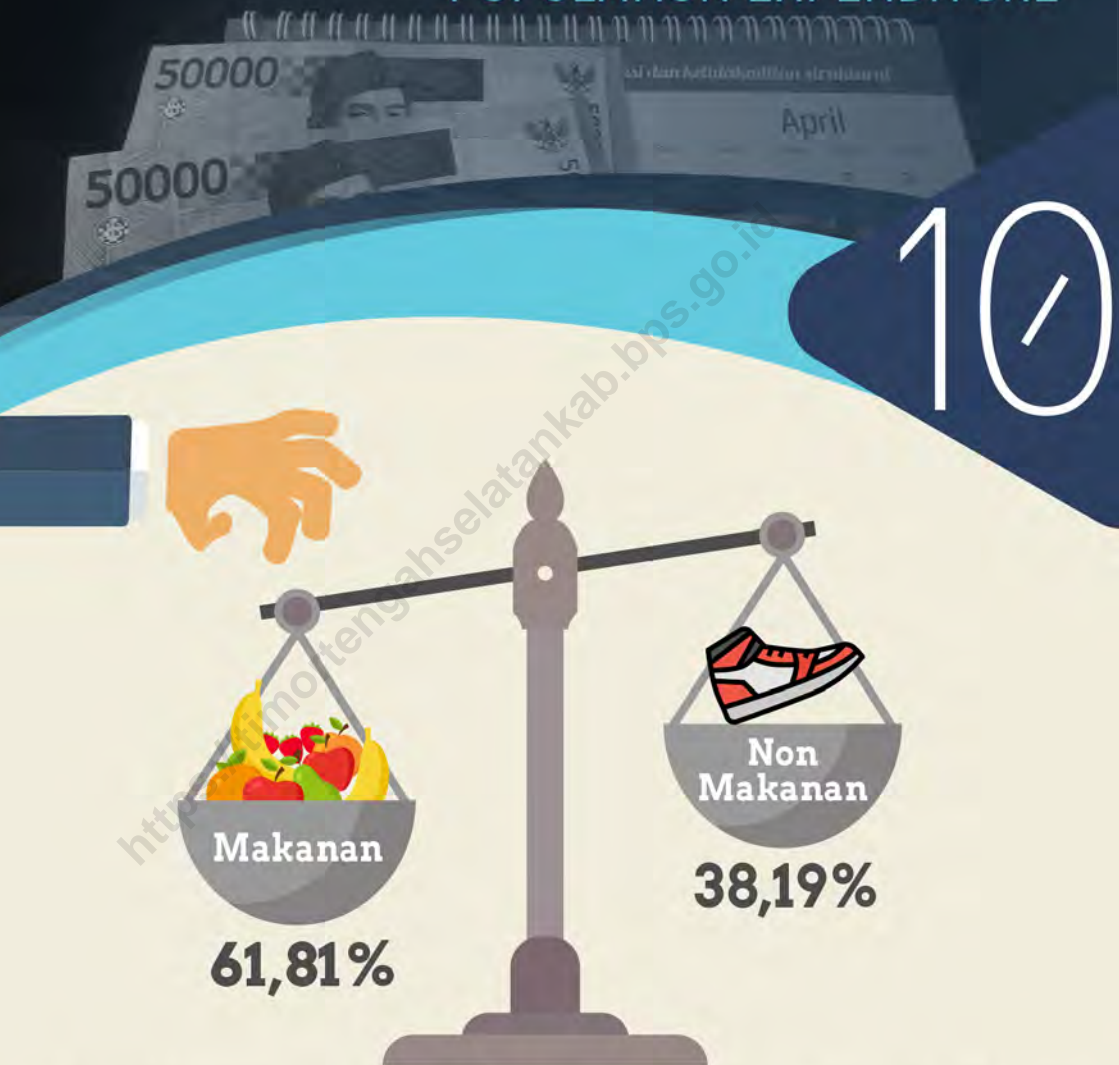
Jenis Izin Permit Type	2018	2019	2020
(1)	(2)	(3)	(4)
1. Izin Mendirikan Bangunan (IMB)	102	31	109
2. Surat Izin Tempat Usaha (SITU)	154	92	-
3. Surat Izin Usaha Perdagangan (SIUP)	142	263	74
4. Surat Izin Usaha Pariwisata (SIU-PAR)	5	-	-
5. Izin Trayek	201	39	37
6. Surat Izin Usaha Jasa Konstruksi (SIU-JK)	44	76	45
7. Izin Penjualan minuman beralkohol (IPMB)	2	5	-
8. Izin Penggalangan Dana Skala Kabupaten	-	-	-
9. Izin Reklame	-	2	1
10. Rekomendasi Ruang (AP)	101	45	88
11. Tanda Daftar Perusahaan	89	-	569
• CV (Komanditer)	-	-	-
• Perorangan	-	-	-
• Perseroan Terbatas (PT)	-	-	-
• Koperasi	-	-	-
12. Tanda Daftar Gudang	3	-	-
13. Tanda Daftar Industri (TDI)	2	-	-
14. Surat Keterangan Fiskal Daerah	-	-	-
15. Izin Insidentil	18	17	7
Jumlah Penetapan	863	570	1 042

Catatan/Note: -

Sumber/Source: Dinas Penanaman Modal dan Perijinan Terpadu Satu Pintu Kabupaten Timor Tengah Selatan/*Investment and One-Stop Integrated Licensing Service of Timor Tengah Selatan Regency*

PENGELUARAN PENDUDUK

POPULATION EXPENDITURE



Pengeluaran penduduk Kabupaten Timor Tengah Selatan tahun 2020 didominasi pengeluaran makanan yaitu rata-rata **Rp 435.119 per bulan**

<https://timortengahselatankab.bps.go.id>

PENJELASAN TEKNIS**TECHNICAL NOTES**

1. Data pengeluaran dan konsumsi menurut kelompok barang diperoleh dari Survei Sosial Ekonomi Nasional (Susenas) Panel BPS. Indikator yang dihasilkan dari susenas menjadi rujukan utama untuk memantau perkembangan pencapaian Sustainable Development Goals (SDGs) setiap tahunnya hingga tahun 2030.
 2. Ada dua kategori variabel konsumsi/pengeluaran penduduk: variabel pokok (kor) yang dikumpulkan setiap tahun dan variabel sasaran (modul) yang dikumpulkan tiga tahun sekali. Selain itu untuk mendapatkan variabel konsumsi/pengeluaran yang berkesinambungan BPS juga melakukan Susenas Panel dengan modul konsumsi, pada tahun 2003, 2004, 2006 dan 2007.
 3. Susenas kor hanya mencakup konsumsi/pengeluaran dalam sub kelompok pengeluaran, seperti padi-padian, umbi-umbian, dsb. Sementara Susenas Panel mencakup jenis konsumsi per komoditi, seperti beras, beras ketan, jagung, tepung beras, dsb yang termasuk dalam sub kelompok padi-padian.
 4. Pencatatan data makanan dan minuman jadi dalam Susenas Panel, baik yang dikonsumsi di dalam rumah atau di luar rumah, menggunakan kuesioner
1. *Data of expenditure and consumption are obtained from Panel National Socio-Economic Survey (called Susenas for Survei Sosial Ekonomi Nasional). Indicators produced from susenas are the main reference for monitoring the progress of achieving the Sustainable Development Goals (SDGs) every year until 2030.*
 2. *There are two categories of consumption/expenditure variables: core variables which are collected every year and module variables which are collected every three year. Besides, in order to maintain data series of expenditure/consumption, in 2003, 2004, 2006 and 2007, BPS conducted panel survey of expenditure/consumption module.*
 3. *Core Susenas only covers consumption/expenditure in sub-group of expenditure, such as grain, tubers, and so on. Whereas, Panel Susenas covers consumption by commodity, for instance rice, glutinous rice, corn, rice flour and so on which are included in sub-group of grain*
 4. *Data collection of ready-made food and beverages in Panel Susenas either consumed at home uses, particular questionnaire namely consumption/expenditure*

tersendiri yaitu lembar pembantu konsumsi/pengeluaran (LPK). Sedangkan di Susenas Kor pencatatan data hanya menggunakan kuesioner baku dan tidak menggunakan LPK.

5. Dengan adanya perbedaan-perbedaan yang mendasar antara susenas kor dengan susenas panel ini, maka idealnya data konsumsi/pengeluaran hasil susenas hanya dibandingkan untuk masing-masing kategori.
6. Konsumsi dibedakan menjadi dua kelompok, yaitu konsumsi makanan dan bukan makanan. Konsumsi makanan dirinci menjadi lebih dari 200 komoditi dan data yang dikumpulkan mencakup kuantitas dan nilainya. Sedangkan data untuk konsumsi bukan makanan pada umumnya hanya mencakup nilai komoditi yang dikonsumsi saja, kecuali untuk beberapa jenis pengeluaran seperti penggunaan listrik, gas, dan bahan bakar minyak yang selain nilai dikumpulkan juga data kuantitasnya.

supplementary sheet (called LPK for Lembar Pembantu Konsumsi). Meanwhile, in Core Susenas, data recording merely uses standard questionnaire and does not use LPK.

5. *Due to the differences between Core Susenas and Panel Susenas, ideally, data of consumption/expenditure resulted from Susenas should only be compared by categories.*
6. *Consumption is divided into two groups, food and non-food consumption. Food consumption is specified to more than 200 commodities and data collected covers the quantity as well as the value of the commodities. On the other hand, data of non-food consumption, in general, solely covers the value of the commodities consumed except for some particular consumption such as the use of electricity, gas, and fuel, in which apart from the value, data of the quantity is also collected.*

ULASAN

Di Kabupaten Timor Tengah Selatan Pengeluaran rata-rata per kapita per bulan untuk kelompok makanan adalah Rp 435.119 dan kelompok bukan makanan Rp 268.882. Dari kelompok makanan, pengeluaran terbesar berturut-turut adalah padi-padian sebesar 15,53%, makanan dan minuman jadi sebesar 12,80%, dan sayur-sayuran sebesar 7,11%.

Dari kelompok bukan makanan, pengeluaran terbesar adalah pengeluaran untuk perumahan dan fasilitas rumah tangga sebesar 20,79%, aneka komoditas dan jasa sebesar 8,40%, dan komoditas tahan lama sebesar 3,62%.

Rata-rata pengeluaran penduduk pada tahun 2020 menurun dibandingkan tahun 2019.

DESCRIPTION

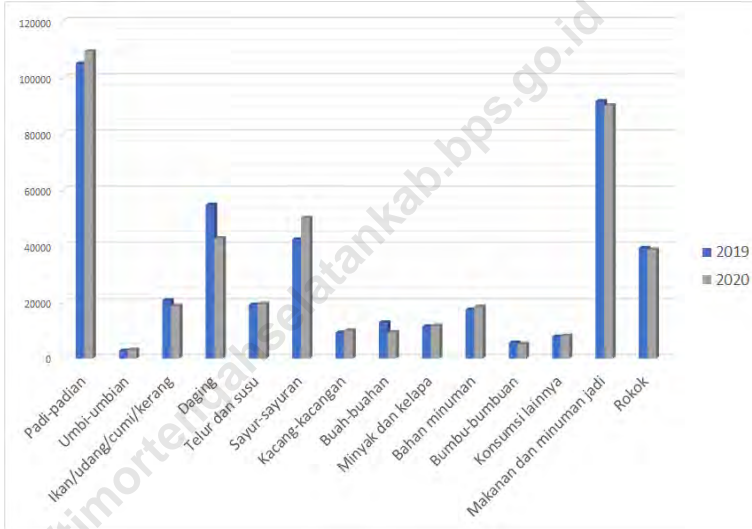
In Timor Tengah Selatan Regancy average expenditure per capita per month for food group is Rp 435.119 dan non food group is Rp 268.882. From the food group, the highest expenditure concecutively area cereals with 15,53%, prepared foods and beverages with 12,80% and vegetables with 7,11%.

From the non food group, the highest expenditure is for housing and household goods with 20,79% per month per capita, goods and service with 8,40%, and durable goods with 3,62%.

Average expenditure per capita in 2020 decreased compared to 2019.

Gambar 10.1
Figures

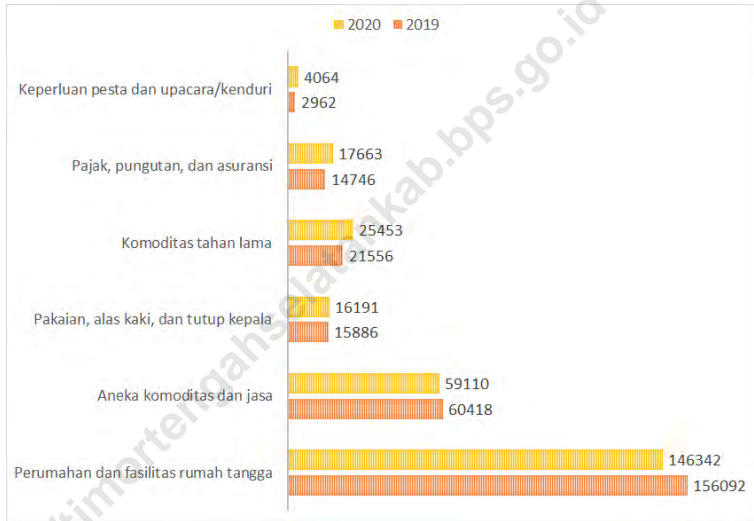
Rata-rata Pengeluaran per Kapita Sebulan Menurut Kelompok Komoditas Makanan (rupiah) di Kabupaten Timor Tengah Selatan, 2019 dan 2020
Monthly Average Expenditure per Capita by Food Commodity Group (rupiahs) in Timor Tengah Selatan Regency, 2019 and 2020



Sumber/Source: BPS, Survei Sosial Ekonomi Nasional (Susenas) Maret/BPS-Statistics Indonesia, National Socioeconomic Survey March

Gambar 10.2
Figures

Rata-rata Pengeluaran per Kapita Sebulan Menurut Kelompok Komoditas Bukan Makanan (rupiah) di Kabupaten Timor Tengah Selatan, 2019 dan 2020
Monthly Average Expenditure per Capita by Non-Food Commodity Group (rupiahs) in Timor Tengah Selatan Regency, 2019 and 2020



Sumber/Source: BPS, Survei Sosial Ekonomi Nasional (Susenas) Maret/BPS-Statistics Indonesia, National Socioeconomic Survey March

Tabel
Table 10.1

Rata-rata Pengeluaran per Kapita Sebulan Menurut Kelompok Komoditas (rupiah) di Kabupaten Timor Tengah Selatan, 2019 dan 2020
Monthly Average Expenditure per Capita by Commodity Group (rupiahs) in Timor Tengah Selatan Regency, 2019 and 2020

Kelompok Komoditas/Commodity Group	2019	2020
(1)	(2)	(3)
Makanan/Food		
Padi-padian/ <i>Cereals</i>	105 018	109 329
Umbi-umbian/ <i>Tubers</i>	2 755	3 083
Ikan/udang/cumi/kerang/ <i>Fish/shrimp/common squid/shells</i>	20 730	18 757
Daging/ <i>Meat</i>	54 728	42 775
Telur dan susu/ <i>Eggs and milk</i>	19 146	19 490
Sayur-sayuran/ <i>Vegetables</i>	42 417	50 035
Kacang-kacangan/ <i>Legumes</i>	9 209	9 984
Buah-buahan/ <i>Fruits</i>	12 844	9 348
Minyak dan kelapa/ <i>Oil and coconut</i>	11 373	11 690
Bahan minuman/ <i>Beverage stuffs</i>	17 441	18 448
Bumbu-bumbuan/ <i>Spices</i>	5 618	5 228
Konsumsi lainnya/ <i>Miscellaneous food items</i>	7 761	8 071
Makanan dan minuman jadi/ <i>Prepared food and beverages</i>	91 610	90 112
Rokok/ <i>Cigarettes</i>	39 317	38 769
Jumlah makanan/Total food	439 969	435 119
Bukan makanan/Non-food		
Perumahan dan fasilitas rumah tangga/ <i>Housing and household facilities</i>	156 092	146 342
Aneka komoditas dan jasa/ <i>Goods and services</i>	60 418	59 110
Pakaian, alas kaki, dan tutup kepala/ <i>Clothing, footwear, and headgear</i>	15 886	16 191
Komoditas tahan lama/ <i>Durable goods</i>	21 556	25 453
Pajak, pungutan, dan asuransi/ <i>Taxes and insurance</i>	14 746	17 663
Keperluan pesta dan upacara/kenduri/ <i>Parties and ceremonies</i>	2 962	4 064
Jumlah bukan makanan/Total non-food	271 660	268 822
Jumlah/Total	711 629	703 941

Catatan/Note: -

Sumber/Source: BPS, Survei Sosial Ekonomi Nasional (Susenas) Maret/BPS-Statistics Indonesia, National Socioeconomic Survey March

Tabel
Table 10.2**Persentase Pengeluaran per Kapita Sebulan Menurut Kelompok Komoditas di Kabupaten Timor Tengah Selatan, 2019 dan 2020**
Percentage of Monthly Expenditure per Capita by Commodity Group in Timor Tengah Selatan Regency, 2019 and 2020

Kelompok Komoditas/Commodity Group	2019	2020
(1)	(2)	(3)
Makanan/Food		
Padi-padian/Cereals	14,76	15,53
Umbi-umbian/Tubers	0,39	0,44
Ikan/udang/cumi/kerang/Fish/shrimp/common squid/shells	2,91	2,66
Daging/Meat	7,69	6,08
Telur dan susu/Eggs and milk	2,69	2,77
Sayur-sayuran/Vegetables	5,96	7,11
Kacang-kacangan/Legumes	1,29	1,42
Buah-buahan/Fruits	1,80	1,33
Minyak dan kelapa/Oil and coconut	1,60	1,66
Bahan minuman/Beverage stuffs	2,45	2,62
Bumbu-bumbuan/Spices	0,79	0,74
Konsumsi lainnya/Miscellaneous food items	1,09	1,15
Makanan dan minuman jadi/Prepared food and beverages	12,87	12,80
Rokok/Cigarettes	5,52	5,51
Jumlah makanan/Total food	61,83	61,81
Bukan makanan/Non-food		
Perumahan dan fasilitas rumah tangga/Housing and household facilities	21,93	20,79
Aneka komoditas dan jasa/Goods and services	8,49	8,40
Pakaian, alas kaki, dan tutup kepala/Clothing, footwear, and headgear	2,23	2,30
Komoditas tahan lama/Durable goods	3,03	3,62
Pajak, pungutan, dan asuransi/Taxes and insurance	2,07	2,51
Keperluan pesta dan upacara/kenduri/Parties and ceremonies	0,42	0,58
Jumlah bukan makanan/Total non-food	38,17	38,19
Jumlah/Total	100,00	100,00

Catatan/Note: -

Sumber/Source: BPS, Survei Sosial Ekonomi Nasional (Susenas) Maret/BPS-Statistics Indonesia, National Socioeconomic Survey March

Tabel
Table 10.3**Persentase Penduduk Menurut Golongan Pengeluaran Per Kapita Sebulan di Kabupaten Timor Tengah Selatan, 2019 dan 2020**
Percentage of Population by Per Capita Spending Group a Month in Timor Tengah Selatan Regency, 2019 and 2020

Golongan Pengeluaran <i>Spending Group</i> (Rp)	2019	2020
(1)	(2)	(3)
< 150 000	-	-
150 000–199 999	-	-
200 000–299 999	11,52	5,99
300 000–499 999	28,64	32,63
500 000–749 999	27,02	27,43
750 000–999 999	15,08	16,50
> 1 000 000	17,53	17,45
Jumlah/Total	100,00	100,00

Catatan/Note: -

Sumber/Source: BPS, Survei Sosial Ekonomi Nasional (Susenas) Maret/BPS-Statistics Indonesia, National Socioeconomic Survey March

Tabel
Table 10.4**Persentase Rumah Tangga Menurut Golongan Pengeluaran Per Kapita Sebulan di Kabupaten Timor Tengah Selatan, 2019 dan 2020**
Percentage of Household by Per Capita Spending Group a Month in Timor Tengah Selatan Regency, 2019 and 2020

Golongan Pengeluaran <i>Spending Group</i> (Rp)	2019	2020
(1)	(2)	(3)
< 150 000	-	-
150 000–199 999	-	-
200 000–299 999	8,03	4,14
300 000–499 999	23,83	26,97
500 000–749 999	28,15	25,74
750 000–999 999	17,63	18,99
>1 000 000	22,19	24,16
Jumlah/Total	100,00	100,00

Catatan/Note: -

Sumber/Source: BPS, Survei Sosial Ekonomi Nasional (Susenas) Maret/BPS-Statistics Indonesia, National Socioeconomic Survey March

Tabel
Table 10.5

Pengeluaran Rata-Rata per Kapita Sebulan Kelompok Makanan Menurut Golongan Pengeluaran di Kabupaten Timor Tengah Selatan, 2020
Monthly Average Expenditure per Capita of Food Commodity by Group of Expenditure in Timor Tengah Selatan Regency, 2020

Jenis Makanan <i>Food Items</i>	Golongan Pengeluaran <i>Group of Expenditure</i>		
	100.000- 149.999	150.000- 199.999	200.000- 299.999
(1)	(2)	(3)	(4)
Padi-padian/ <i>Cereals</i>	NA	NA	21 166
Umbi-umbian/ <i>Tubers</i>	NA	NA	254
Ikan/udang/cumi/kerang/ <i>Fish/shrimp/common squid/shells</i>	NA	NA	1 294
Daging/ <i>Meat</i>	NA	NA	1 330
Telur dan susu/ <i>Eggs and milk</i>	NA	NA	1 312
Sayur-sayuran/ <i>Vegetables</i>	NA	NA	4 687
Kacang-kacangan/ <i>Legumes</i>	NA	NA	639
Buah-buahan/ <i>Fruits</i>	NA	NA	458
Minyak dan kelapa/ <i>Oil and coconut</i>	NA	NA	1 869
Bahan minuman/ <i>Beverage stuffs</i>	NA	NA	2 341
Bumbu-bumbuan/ <i>Spices</i>	NA	NA	487
Konsumsi lainnya/ <i>Miscellaneous food items</i>	NA	NA	1 034
Makanan dan minuman jadi/ <i>Prepared food and beverages</i>	NA	NA	6 568
Rokok/ <i>Cigarettes</i>	NA	NA	3 979
Jumlah/Total	NA	NA	47 419

Lanjutan Tabel/Continued Table 10.5

Jenis Makanan <i>Food Items</i>	Golongan Pengeluaran <i>Group of Expenditure</i>		
	300.000- 499.999	500.000- 749.999	750.000- 999.999
(1)	(5)	(6)	(7)
Padi-padian/ <i>Cereals</i>	23 567	25 843	27 110
Umbi-umbian/ <i>Tubers</i>	592	664	998
Ikan/udang/cumi/kerang/ <i>Fish/shrimp/common squid/shells</i>	2 252	3 959	5 034
Daging/ <i>Meat</i>	5 330	7 863	15 659
Telur dan susu/ <i>Eggs and milk</i>	2 642	3 951	5 557
Sayur-sayuran/ <i>Vegetables</i>	7 142	11 251	14 661
Kacang-kacangan/ <i>Legumes</i>	1 300	2 187	2 789
Buah-buahan/ <i>Fruits</i>	1 091	1 576	2 723
Minyak dan kelapa/ <i>Oil and coconut</i>	2 402	2 614	3 081
Bahan minuman/ <i>Beverage stuffs</i>	3 671	4 141	5 019
Bumbu-bumbuan/ <i>Spices</i>	681	1 102	1 738
Konsumsi lainnya/ <i>Miscellaneous food items</i>	1 565	1 940	2 145
Makanan dan minuman jadi/ <i>Prepared food and beverages</i>	11 442	19 738	27 925
Rokok/ <i>Cigarettes</i>	64 74	9 008	9 064
Jumlah/Total	70 153	95 836	123 503

Lanjutan Tabel/Continued Table 10.5

Jenis Makanan <i>Food Items</i>	Golongan Pengeluaran <i>Group of Expenditure</i>		Rata-Rata <i>Average</i>
	1.000.000- 1.499.999	≥ 1.500.000	
(1)	(8)	(9)	(10)
Padi-padian/ <i>Cereals</i>	28 814	27 984	25 510
Umbi-umbian/ <i>Tubers</i>	1 013	736	719
Ikan/udang/cumi/kerang/ <i>Fish/shrimp/common squid/shells</i>	8 763	11 375	4 377
Daging/ <i>Meat</i>	19 638	19 518	9 981
Telur dan susu/ <i>Eggs and milk</i>	7 972	12 719	4 548
Sayur-sayuran/ <i>Vegetables</i>	20 177	21 003	11 675
Kacang-kacangan/ <i>Legumes</i>	4 874	3 913	2 330
Buah-buahan/ <i>Fruits</i>	3 607	9 934	2 181
Minyak dan kelapa/ <i>Oil and coconut</i>	3 470	3 490	2 728
Bahan minuman/ <i>Beverage stuffs</i>	5 865	5 395	4 305
Bumbu-bumbuan/ <i>Spices</i>	2 018	2 620	1 220
Konsumsi lainnya/ <i>Miscellaneous food items</i>	2 637	1 850	1 883
Makanan dan minuman jadi/ <i>Prepared food and beverages</i>	36 324	48 206	21 026
Rokok/ <i>Cigarettes</i>	14 676	18 378	9 046
Jumlah/Total	159 847	187 121	101 528

Catatan/Note: -

Sumber/Source: BPS, Survei Sosial Ekonomi Nasional (Susenas) Maret/BPS-Statistics Indonesia, National Socioeconomic Survey March

Tabel
Table 10.6

Pengeluaran Rata-Rata per Kapita Sebulan Kelompok Bukan Makanan Menurut Golongan Pengeluaran di Kabupaten Timor Tengah Selatan, 2020
Monthly Average Expenditure per Capita of Non-Food Commodity by Group of Expenditure in Timor Tengah Selatan Regency, 2020

Jenis Makanan <i>Food Items</i>	Golongan Pengeluaran <i>Group of Expenditure</i>		
	100.000- 149.999	150.000- 199.999	200.000- 299.999
(1)	(2)	(3)	(4)
Perumahan dan fasilitas rumah tangga/ <i>Housing and household facilities</i>	NA	NA	28 255
Aneka komoditas dan jasa/ <i>Goods and services</i>	NA	NA	18 825
Pakaian, alas kaki, dan tutup kepala/ <i>Clothing, footwear, and headgear</i>	NA	NA	4 243
Komoditas tahan lama/ <i>Durable goods</i>	NA	NA	680
Pajak, pungutan, dan asuransi/ <i>Taxes and insurance</i>	NA	NA	5 928
Keperluan pesta dan upacara/kenduri/ <i>Parties and ceremonies</i>	NA	NA	135
Jumlah/Total	NA	NA	58 067

Lanjutan Tabel/*Continued Table* 10.6

Jenis Makanan <i>Food Items</i>	Golongan Pengeluaran <i>Group of Expenditure</i>		
	300.000- 499.999	500.000- 749.999	750.000- 999.999
(1)	(5)	(6)	(7)
Perumahan dan fasilitas rumah tangga/ <i>Housing and household facilities</i>	58 168	97 641	190 879
Aneka komoditas dan jasa/ <i>Goods and services</i>	26 096	49 052	64 932
Pakaian, alas kaki, dan tutup kepala/ <i>Clothing, footwear, and headgear</i>	5 926	11 437	20 593
Komoditas tahan lama/ <i>Durable goods</i>	1 891	7 224	19 785
Pajak, pungutan, dan asuransi/ <i>Taxes and insurance</i>	7 740	15 030	23 138
Keperluan pesta dan upacara/ <i>Parties and ceremonies</i>	247	1 839	5 663
Jumlah/<i>Total</i>	100 069	182 223	324 989

Lanjutan Tabel/*Continued Table 10.6*

Jenis Makanan <i>Food Items</i>	Golongan Pengeluaran <i>Group of Expenditure</i>		Rata-Rata <i>Average</i>
	1.000.000- 1.499.999	≥ 1.500.000	
(1)	(8)	(9)	(10)
Perumahan dan fasilitas rumah tangga/ <i>Housing and household facilities</i>	304 982	617 628	146 342
Aneka komoditas dan jasa/ <i>Goods and services</i>	113 547	234 529	59 110
Pakaian, alas kaki, dan tutup kepala/ <i>Clothing, footwear, and headgear</i>	36 732	60 066	16 191
Komoditas tahan lama/ <i>Durable goods</i>	34 321	333 532	25 453
Pajak, pungutan, dan asuransi/ <i>Taxes and insurance</i>	32 087	59 488	17 663
Keperluan pesta dan upacara/ <i>Parties and ceremonies</i>	2 995	47 441	4 064
Jumlah/Total	524 663	1 352 685	268 822

Catatan/Note: -

Sumber/Source: BPS, Survei Sosial Ekonomi Nasional (Susenas) Maret/BPS-Statistics Indonesia, National Socioeconomic Survey March

PERDAGANGAN

TRADE

11

569

Badan Usaha Lain

5

Perseroan Terbatas (PT)

7

Perusahaan Perorangan

Jumlah Perusahaan/Usaha
Menurut Badan Hukum di
Kabupaten Timor Tengah
Selatan Tahun 2020

2

Koperasi

28

Commanditaire Vennootschap (CV)

<https://timortengahselatankab.bps.go.id>

PENJELASAN TEKNIS

1. Koperasi adalah perusahaan yang beranggotakan orang-orang atau badan hukum koperasi dengan melandaskan kegiatannya berdasarkan prinsip koperasi sekaligus sebagai gerakan ekonomi rakyat yang berdasarkan azas kekeluargaan. Bentuk badan hukum koperasi ini dikeluarkan dan disahkan oleh Departemen Koperasi.
2. Pasar tradisional/Pasar rakyat adalah adalah pasar yang dibangun dan dikelola oleh Pemerintah, Pemerintah Daerah, Swasta, BUMN dan BUMD termasuk kerjasama dengan swasta dengan tempat usaha berupa toko, kios, los dan tenda yang dimiliki/dikelola oleh pedagang kecil, menengah, swadaya masyarakat atau koperasi dengan usaha kecil, modal kecil dan dengan proses jual beli dagangan melalui tawar menawar. Kebanyakan menjual kebutuhan sehari-hari seperti bahan makanan berupa ikan, buah, sayur-sayuran, telur, daging, kain, pakaian, kue-kue, dan lain-lain.
3. Usaha adalah suatu unit ekonomi yang melakukan aktivitas dengan tujuan menghasilkan barang/jasa untuk dijual atau ditukar dengan barang lain dan ada seseorang atau lebih yang bertanggung jawab dan punya kewenangan

TECHNICAL NOTES

1. *Cooperative is a company consisting of individuals or legal entities of cooperatives based their activities on cooperative principles as well as a people's economic movement based on the principle of kinship. This form of cooperative legal entity is issued and approved by the Ministry of Cooperatives.*
2. *Traditional market / People's market is a market developed and managed by the Government, Regional Government, Private, BUMN and BUMD including cooperation with the private sector with business premises in the form of shops, kiosks, booths and tents owned / managed by small, medium, non-governmental traders or cooperatives with small businesses, small capital and with the process of buying and selling merchandise through bargaining. Most sell daily necessities such as food in the form of fish, fruit, vegetables, eggs, meat, cloth, clothing, cakes, and others.*
3. *Establishment is an economic unit that carries out activities with the aim of producing goods / services for sale or exchange with other goods and there is someone or more who is responsible and has the authority to manage the*

untuk mengelola usaha tersebut. Kewenangan yang dimaksud meliputi kewenangan di bidang kepegawaian, pemasaran, keuangan dan sebagainya. Dalam konsep usaha termasuk unit-unit penunjang atau unit-unit pembantu yang berlokasi terpisah dari kantor induknya. Jadi usaha dapat berupa perusahaan tunggal, kantor pusat/induk, kantor cabang/perwakilan, unit produksi seperti pabrik, atau unit-unit penunjang, dan unit pembantu seperti : gudang, kantor pemasaran, atau kantor tempat melakukan aktivitas perusahaan lainnya yang berlokasi terpisah dari kantor induknya.

4. Firma adalah Persekutuan untuk menjalankan perusahaan dengan nama bersama, masing-masing anggota firma bertanggung jawab sepenuhnya atas segala perikatan. Laba yang diperoleh dibagi bersama-sama dan rugi dari perusahaan ditanggung bersama pula.
5. Commanditaire Vennootschap (CV) adalah perusahaan yang terbentuk dengan cara meminjamkan uang, didirikan antara seseorang atau antara beberapa orang persero yang bertanggung jawab secara tanggung-renteng untuk keseluruhannya dan satu orang atau lebih sebagai pemberi pinjaman uang.

business. The intended authority encompasses authority in the area of employment, marketing, finance and so on. The establishment concept includes supporting units or auxiliary units which are located separately from the main office. So the business can be a single company, head office / parent, branch / representative offices, production units such as factories, or supporting units, and auxiliary units such as: warehouses, marketing offices, or offices where other company activities are located separately from offices its parent.

4. *Firm is a partnership to run a company with a joint account, each member of the firm shall be solely responsible for all engagements. Profit earned is shared to all members and the loss of the company is borne together.*
5. *Limited liability partnership is a company established on money lending basis, established between a person or several persons who are jointly responsible for the loan (fund) and one or more persons as money lenders.*

ULASAN

Frekuensi pasar di Kabupaten TTS terbagi menjadi pasar harian dan mingguan. Dari total 63 pasar yang terdapat di Kabupaten TTS pada tahun 2019, 2 diantaranya merupakan pasar harian dan 61 pasar mingguan. Hampir semua kecamatan memiliki pasar kecuali Kecamatan Mollo Selatan, Mollo Tengah, dan Fatukopa.

Jumlah Perusahaan/Usaha Menurut Jenis Usaha di Kabupaten Timor Tengah Selatan pada tahun 2020 mengalami peningkatan menjadi 604.

Jumlah sarana perdagangan menurut jenisnya di Kabupaten Timor Tengah Selatan mengalami penurunan di tahun 2020 menjadi 63.

DESCRIPTION

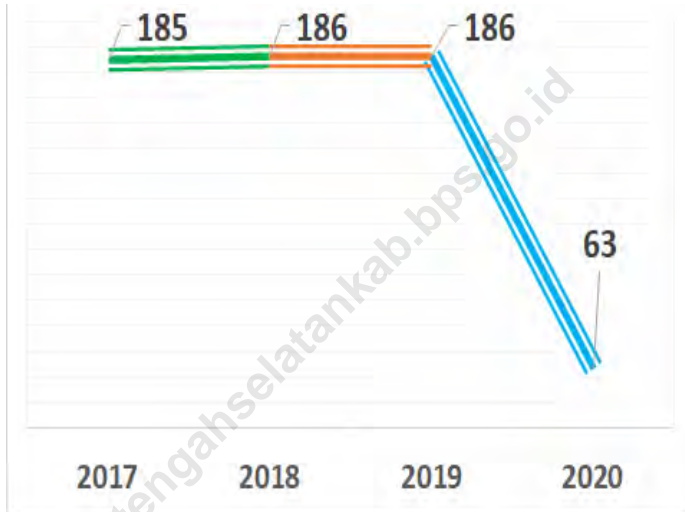
The market frequency of TTS Regency divided into daily and weekly market. In 2019, from 63 markets in TTS Regency, there were 2 daily markets and 61 weekly markets. Almost all sub district had market except Mollo Selatan, Mollo Tengah, and Fatukopa sub district.

Number of Companies / Enterprises by Type of Business in Timor Tengah Selatan Regency in 2020 has increased to 604.

Number of trading facilities by type in Timor Tengah Selatan Regency has decreased in 2020 to 63.

Gambar
Figures 11.1

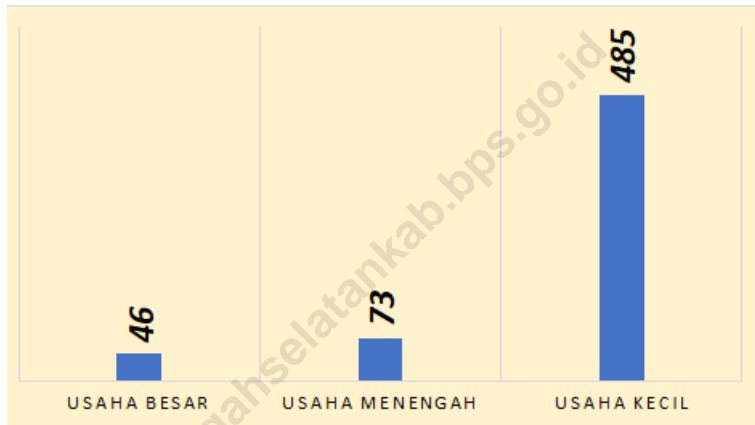
Jumlah Sarana Perdagangan di Kabupaten Timor Tengah Selatan, 2017-2020
Number of Trading Facilities in Timor Tengah Selatan Regency, 2017-2020



Sumber/Source : Dinas Perindustrian, Perdagangan, Koperasi dan UMKM Kabupaten Timor Tengah Selatan/Industry, Trade, Cooperatives, Small and Medium Enterprises Service of Timor Tengah Selatan Regency

Gambar 11.2
Figures

**Jumlah Perusahaan/Usaha Menurut Jenis Usaha di
Kabupaten Timor Tengah Selatan, 2020**
*Number of Establishments by Trade Scale Type in Timor
Tengah Selatan Regency, 2017–2020*



Sumber/Source : Dinas Perindustrian, Perdagangan, Koperasi dan UMKM Kabupaten Timor Tengah Selatan/
*Industry, Trade, Cooperatives, Small and Medium Enterprises Service of Timor Tengah Selatan
Regency*

Tabel
Table 11.1

Jumlah Sarana Perdagangan Menurut Jenisnya di Kabupaten Timor Tengah Selatan, 2017–2020
Number of Trading Facilities by Type of Facility in Timor Tengah Selatan Regency, 2017–2020

Jenis Sarana Perdagangan Type of Trading Facilities	2017	2018	2019	2020
(1)	(2)	(3)	(4)	(5)
Pasar/Market	64	64	64	63
Toko/Store	-	-	-	-
Kios/Stall	-	-	-	-
Warung/Small Shop	121	122	122	-
Jumlah/Total	185	186	186	63

Catatan/Note: -

Sumber/Source: Dinas Perindustrian, Perdagangan, Koperasi dan UMKM Kabupaten Timor Tengah Selatan/Industry, Trade, Cooperatives, Small and Medium Enterprises Service of Timor Tengah Selatan Regency

Tabel
Table 11.2

Jumlah Perusahaan/Usaha Menurut Jenis Usaha di Kabupaten Timor Tengah Selatan, 2017–2020
Number of Establishments by Trade Scale Type in Timor Tengah Selatan Regency, 2017–2020

Jenis Usaha Trade Scale	Tahun Year			
	2017	2018	2019	2020
(1)	(2)	(3)	(4)	(5)
Usaha Besar Large Scale	42	42	42	46
Usaha Menengah Medium Scale	60	60	60	73
Usaha Kecil Small Scale	438	438	438	485
Jumlah Total	540	540	540	604

Catatan/Note: -

Sumber/Source: Dinas Perindustrian, Perdagangan, Koperasi dan UMKM Kabupaten Timor Tengah Selatan/Industry, Trade, Cooperatives, Small and Medium Enterprises Service of Timor Tengah Selatan Regency

Tabel 11.3
Table

Jumlah Perusahaan/Usaha Menurut Bentuk Badan Hukum di Kabupaten Timor Tengah Selatan, 2018-2020
Number of Establishments by Type of Legal Entity Type in Timor Tengah Selatan Regency, 2018-2020

Badan Hukum Legal Entity	2018	2019	2020
(1)	(2)	(3)	(4)
PT <i>Limited Liability Corporation</i>	17	19	5
Koperasi <i>Cooperative</i>	1	3	2
Firma <i>Partnership</i>	-	-	-
CV <i>Limited Partnership</i>	40	129	28
Perusahaan Perorangan <i>Private Enterprise</i>	95	115	7
Badan Usaha Lain <i>Others</i>	-	-	569

Catatan/Note: -

Sumber/Source: Dinas Penanaman Modal dan Pelayanan Terpadu Satu Pintu Kabupaten Timor Tengah Selatan/*Capital Investment and One Door Integrated Service of Timor Tengah Selatan Regency*

Tabel 11.4
Table

Jumlah Pasar Tradisional Menurut Frekuensi Kegiatan dan Kecamatan di Kabupaten Timor Tengah Selatan, 2020
Number of Traditional Markets by Market Frequency and Subdistrict in Timor Tengah Selatan Regency, 2020

Kecamatan Subdistrict	Jumlah Pasar Number of Traditional Market	Frekuensi kegiatan Pasar Market Frequency
(1)	(2)	(3)
1. Mollo Utara	1	Mingguan
2. Fatumnasi	1	Mingguan
3. Tobu	1	Mingguan
4. Nunbena	3	Mingguan
5. Mollo Selatan	-	Mingguan
6. Polen	2	Mingguan
7. Mollo Barat	2	Mingguan
8. Mollo Tengah	-	Mingguan
9. Kota Soe	1	Harian
10. Amanuban Barat	1	Mingguan
11. Batu Putih	3	Mingguan
12. Kwatnana	1	Mingguan
13. Amanuban Selatan	2	Mingguan
14. Noebeba	5	Mingguan
15. Kuanfatu	2	Mingguan
16. Kualin	5	Mingguan
17. Amanuban Tengah	1	Harian
18. Kolbano	4	Mingguan
19. Oenino	1	Mingguan
20. Amanuban Timur	3	Mingguan
21. Fautmolo	2	Mingguan
22. Fatukopa	-	Mingguan
23. Kie	1	Mingguan
24. Kot'olin	3	Mingguan
25. Amanatun Selatan	2	Mingguan
26. Boking	2	Mingguan
27. Nunkolo	4	Mingguan
28. Noebana	2	Mingguan
29. Santian	3	Mingguan
30. Amanatun Utara	1	Mingguan
31. Toianas	3	Mingguan
32. Kokbaun	1	Mingguan
Timor Tengah Selatan	63	

Catatan/Note: -

Sumber/Source: Dinas Perindustrian, Perdagangan, Koperasi dan UMKM Kabupaten Timor Tengah Selatan/Industry, Trade, Cooperatives, Small and Medium Enterprises Service of Timor Tengah Selatan Regency

SISTEM NERACA NASIONAL

SYSTEM OF REGIONAL ACCOUNTS

12

Indeks implisit
PDRB Kabupaten
Timor Tengah Selatan
tahun 2020: **166,61%**
Artinya, terjadi kenaikan harga
sebesar 66,61% pada tahun 2020
dibandingkan tahun 2010.



Sektor yang mengalami
kenaikan harga paling tinggi
yaitu jasa pendidikan sebesar
191,98%



Produk Domestik Regional
Bruto Kabupaten Timor Tengah
Selatan Atas Dasar Harga
Konstan Tahun 2020:
Rp 4.769.134.910.000



PENJELASAN TEKNIS

1. Penghitungan statistik neraca nasional mengikuti buku petunjuk yang diterbitkan oleh Perserikatan Bangsa - Bangsa dikenal sebagai "Sistem Neraca Nasional". Namun, penerapan statistik neraca nasional tersebut telah disesuaikan dengan kondisi sosial-ekonomi Indonesia.
2. Produk Domestik Regional Bruto (PDRB) menggambarkan kemampuan suatu wilayah (di tingkat provinsi, kabupaten atau kecamatan) dalam menciptakan output (nilai tambah) pada suatu waktu tertentu. Penyusunan PDRB secara umum menggunakan dua pendekatan yaitu sektoral dan penggunaan. PDRB dari sisi sektoral merupakan penjumlahan seluruh komponen nilai tambah bruto yang mampu diciptakan oleh kegiatan sektor-sektor ekonomi. Sedangkan dari sisi penggunaan menjelaskan tentang penggunaan dari nilai tambah tersebut.
3. Selain itu, PDRB juga terdiri atas dua versi penilaian, yaitu Atas Dasar Harga Berlaku dan Atas Dasar Harga Konstan. Pada PDRB atas dasar harga berlaku, produk-produk yang dihasilkan dari sektor-sektor ekonomi dinilai dengan menggunakan harga yang sedang berlaku pada tahun berjalan. Sedangkan

TECHNICAL NOTES

1. *The estimation of national accounts statistics refers to the guidelines set-up by United Nation known as "System of National Accounts". The implementation of the method however has been adjusted to Indonesian social-economic condition.*
2. *Gross Regional Domestic Product (GRDP) presents the ability of a region (province, regency or district) in producing output (value added) in a particular period of time. The estimation of GRDP commonly uses production and expenditure approaches. GRDP by production approach is the aggregation of all gross value added components produced by economic sectors' activities. While, GRDP by expenditure approach explains the use of the value added.*
3. *Besides, GRDP consists of two types of accounting, namely at Current Price and at constant base year market price. At Current Price, all products produced by economic sectors are valued by the price at reference years or by Current Prices. On the other hand, at constant market price, products are valued by the price of certain year. Recently,*

- harga konstan penilaiannya didasarkan kepada harga satu tahun dasar tertentu. Hingga saat ini PDRB atas dasar harga konstan menggunakan harga tahun 2010.
4. Laju pertumbuhan ekonomi diperoleh dari penghitungan PDRB atas dasar harga konstan. Nilai PDRB tahun ke-n dikurangi dengan nilai pada tahun ke n-1 (tahun sebelumnya), dibagi dengan nilai pada tahun ke n-1, kemudian dikalikan dengan 100. Laju pertumbuhan menunjukkan perkembangan nilai tambah dari satu waktu tertentu terhadap waktu sebelumnya (perkembangan berantai).
 5. Produk Domestik Regional Bruto Perkapita adalah Produk Domestik Regional Bruto dibagi dengan jumlah penduduk pertengahan tahun.
- GRDP at constant price of 2010.*
4. *Economic growth derives from GRDP at constant price. GRDP value at year of n is subsided by GRDP value at year of n1(previous year), divided by the value at the year of n-1, and finally multiplied by 100. Growth rate presents the progress of value added from a certain time to the previous time (chain progress).*
 5. *Per capita Gross Regional Domestic Product is Gross Regional Domestic Product divided by mid-year population.*

ULASAN

Sumbangan terbesar untuk Produk Domestik Regional Bruto (PDRB) menurut Lapangan Usaha atas dasar harga berlaku (ADHB) Kabupaten Timor Tengah Selatan tahun 2020 adalah dari lapangan usaha Pertanian, Kehutanan dan Perikanan dengan 44,11 persen. Berikutnya adalah dari lapangan usaha Administrasi Pemerintahan, Pertahanan dan Jaminan Sosial Wajib dengan 16,20 persen, disusul lapangan usaha Konstruksi dengan 8,63 persen.

Laju pertumbuhan P D R B Kabupaten Timor Tengah Selatan Atas Dasar Harga Konstan (ADHK) menurut lapangan usaha pada tahun 2020 mengalami perlambatan sebesar 0,06. Berdasarkan lapangan usaha, laju pertumbuhan PDRB yang mengalami perlambatan berada pada industri kategori B; C; G; F; I; L; M, N dan R, S, TU.

DESCRIPTION

The biggest contribution for Gross Regional Domestic Product (GRDP) by Industry at Current Market Prices of Timor Tengah Selatan Regency in 2019 was agriculture, forestry and fishing sector (44,11 percent). It was followed by public administration and defense; compulsory social security sector (16,20 percent), construction sector (8,63 percent).

The GRDP growth rate of Timor Tengah Selatan Regency based on constant prices (ADHK) according to business fields in 2020 experienced a slowdown by 0,06. Based on the industry, the slowing down GRDP growth rate is in the category B; C; G; F; I; L; M, N and R, S, TU.

Gambar 12.1
Figures

Laju Pertumbuhan Produk Domestik Regional Bruto Atas Dasar Harga Konstan 2010 Menurut Lapangan Usaha di Kabupaten Timor Tengah Selatan (persen), 2020

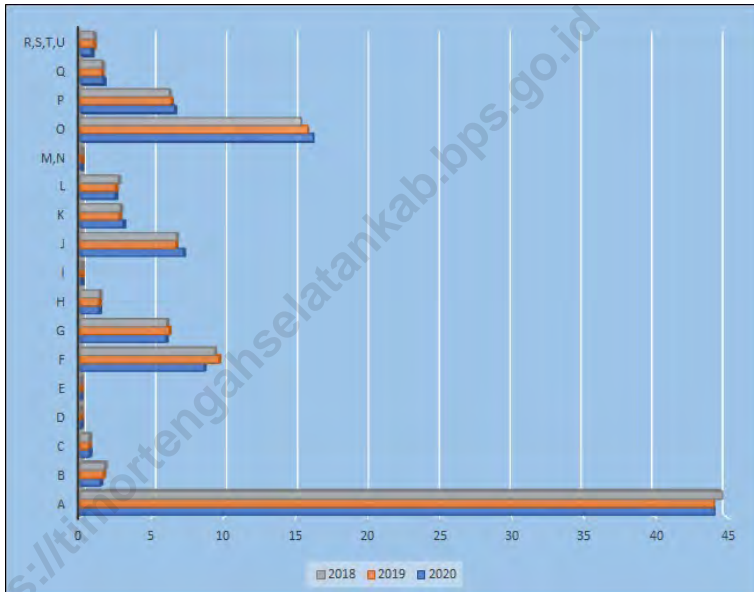
Growth Rate of Gross Regional Domestic Product at 2010 Constant Market Prices by Industry in Timor Tengah Selatan Regency (percent), 2020



Sumber/Source : BPS, berbagai sensus, survei dan sumber lain/BPS-Statistics Indonesia, various census, survey, and other sources

Gambar 12.2
Figures

Distribusi Persentase Produk Domestik Regional Bruto Atas Dasar Harga Berlaku Menurut Lapangan Usaha di Kabupaten Timor Tengah Selatan, 2018–2020
Percentage Distribution of Gross Regional Domestic Product at Current Market Prices by Industry in Timor Tengah Selatan Regency, 2018–2020



Sumber/Source : BPS, berbagai sensus, survei dan sumber lain/BPS-Statistics Indonesia, various census, survey, and other sources

Tabel
Table 12.1.

Produk Domestik Regional Bruto Atas Dasar Harga Berlaku Menurut Lapangan Usaha di Kabupaten Timor Tengah Selatan (miliar rupiah), 2016–2020
Gross Regional Domestic Product at Current Market Prices by Industry in Timor Tengah Selatan Regency (billion rupiahs), 2016–2020

	Lapangan Usaha/ <i>Industry</i>	2016	2017	2018	2019*	2020**
	(1)	(2)	(3)	(4)	(5)	(6)
A	Pertanian, Kehutanan, dan Perikanan/ <i>Agriculture, Forestry, and Fishing</i>	2 810,56	3 040,41	3 287,01	3 479,17	3 504,49
B	Pertambangan dan Penggalian/ <i>Mining and Quarrying</i>	118,74	121,57	124,33	128,27	111,45
C	Industri Pengolahan/ <i>Manufacturing</i>	37,69	40,91	45,00	47,16	48,91
D	Pengadaan Listrik dan Gas/ <i>Electricity and Gas</i>	1,87	2,12	2,39	2,42	3,14
E	Pengadaan Air; Pengelolaan Sampah, Limbah, dan Daur Ulang/ <i>Water Supply; Sewerage, Waste Management, and Remediation Activities</i>	1,20	1,25	1,32	1,36	1,41
F	Konstruksi/ <i>Construction</i>	539,66	610,35	689,72	765,93	685,70
G	Perdagangan Besar dan Eceran; Reparasi Mobil dan Sepeda Motor/ <i>Wholesale and Retail Trade; Repair of Motor Vehicles and Motorcycles</i>	377,16	404,24	444,59	490,58	474,57
H	Transportasi dan Pergudangan/ <i>Transportation and Storage</i>	84,58	91,23	98,06	102,58	102,35
I	Penyediaan Akomodasi dan Makan Minum/ <i>Accommodation and Food Service Activities</i>	5,62	6,34	7,03	7,30	6,60

Lanjutan Tabel/Continued Table 12.1

Lapangan Usaha/Industry		2016	2017	2018	2019*	2020**
(1)		(2)	(3)	(4)	(5)	(6)
J	Informasi dan Komunikasi/ <i>Information and Communication</i>	427,03	459,02	493,43	528,45	570,49
K	Jasa Keuangan dan Asuransi/ <i>Financial and Insurance Activities</i>	171,16	192,87	205,86	215,57	237,76
L	Real Estat/ <i>Real Estate Activities</i>	172,50	183,01	195,26	195,61	193,80
M,N	Jasa Perusahaan/ <i>Business Activities</i>	4,96	5,53	5,94	6,33	5,03
O	Administrasi Pemerintahan, Pertahanan, dan Jaminan Sosial Wajib/ <i>Public Administration and Defence; Compulsory Social Security</i>	867,89	988,56	1 130,88	1 255,92	1 287,21
P	Jasa Pendidikan/ <i>Education</i>	373,33	409,02	456,84	502,70	522,40
Q	Jasa Kesehatan dan Kegiatan Sosial/ <i>Human Health and Social Work Activities</i>	99,05	102,63	111,22	117,99	127,61
R,S,T,U	Jasa Lainnya/ <i>Other Services Activities</i>	65,78	68,57	70,29	72,28	62,81
Produk Domestik Regional Bruto/Gross Regional Domestic Product		6 158,79	6 727,60	7 369,20	7 919,63	7 945,73

Catatan/Note: *Angka sementara/temporary number

**Angka sangat sementara/very temporary number

Sumber/Source: BPS, berbagai sensus, survei dan sumber lain/BPS-Statistics Indonesia, various census, survey, and other sources

Tabel
Table 12.2

Produk Domestik Regional Bruto Atas Dasar Harga Konstan 2010 Menurut Lapangan Usaha di Kabupaten Timor Tengah Selatan (miliar rupiah), 2016–2020
Gross Regional Domestic Product at 2010 Constant Market Prices by Industry in Timor Tengah Selatan Regency (billion rupiahs), 2016–2020

Lapangan Usaha/Industry	2016	2017	2018	2019*	2020**
(1)	(2)	(3)	(4)	(5)	(6)
A Pertanian, Kehutanan, dan Perikanan/ <i>Agriculture, Forestry, and Fishing</i>	1 838,05	1 911,43	1 976,33	2 047,38	2 047,65
B Pertambangan dan Penggalian/ <i>Mining and Quarrying</i>	82,87	84,98	86,88	89,55	74,47
C Industri Pengolahan/ <i>Manufacturing</i>	29,00	30,27	31,88	32,87	32,86
D Pengadaan Listrik dan Gas/ <i>Electricity and Gas</i>	1,63	1,65	1,80	1,82	2,36
E Pengadaan Air; Pengelolaan Sampah, Limbah, dan Daur Ulang/ <i>Water Supply; Sewerage, Waste Management, and Remediation Activities</i>	0,93	0,95	1,00	1,03	1,06
F Konstruksi/ <i>Construction</i>	330,78	356,50	385,93	412,21	369,60
G Perdagangan Besar dan Eceran; Reparasi Mobil dan Sepeda Motor/ <i>Wholesale and Retail Trade; Repair of Motor Vehicles and Motorcycles</i>	286,59	299,60	320,87	342,57	321,65
H Transportasi dan Pergudangan/ <i>Transportation and Storage</i>	67,45	70,16	74,18	76,04	75,92
I Penyediaan Akomodasi dan Makan Minum/ <i>Accommodation and Food Service Activities</i>	3,83	4,11	4,40	4,52	4,10

Lanjutan Tabel/Continued Table 12.2

Lapangan Usaha/Industry		2016	2017	2018	2019*	2020**
(1)		(2)	(3)	(4)	(5)	(6)
J	Informasi dan Komunikasi/ Information and Communication	344,22	366,46	388,85	412,67	450,78
K	Jasa Keuangan dan Asuransi/ Financial and Insurance Activities	124,91	132,88	135,56	139,35	154,87
L	Real Estat/Real Estate Activities	124,25	130,28	136,75	136,85	136,34
M,N	Jasa Perusahaan/Business Activities	3,30	3,45	3,61	3,80	2,96
O	Administrasi Pemerintahan, Pertahanan, dan Jaminan Sosial Wajib/Public Administration and Defence; Compulsory Social Security	541,65	581,91	631,92	693,62	715,58
P	Jasa Pendidikan/Education	232,74	242,61	253,75	267,72	272,11
Q	Jasa Kesehatan dan Kegiatan Sosial/Human Health and Social Work Activities	61,58	62,20	65,13	67,86	70,59
R,S,T,U	Jasa Lainnya/Other Services Activities	40,21	40,90	41,76	42,15	36,22
Produk Domestik Regional Bruto/Gross Regional Domestic Product		4 113,98	4 320,34	4 540,62	4 771,99	4 769,13

Catatan/Note: *Angka sementara/temporary number

**Angka sangat sementara/very temporary number

Sumber/Source: BPS, berbagai sensus, survei dan sumber lain/BPS-Statistics Indonesia, various census, survey, and other sources

Tabel
Table 12.3

Distribusi Persentase Produk Domestik Regional Bruto Atas Dasar Harga Berlaku Menurut Lapangan Usaha di Kabupaten Timor Tengah Selatan, 2016–2020
Percentage Distribution of Gross Regional Domestic Product at Current Market Prices by Industry in Timor Tengah Selatan Regency, 2016–2020

Lapangan Usaha/Industry	2016	2017	2018	2019*	2020**
(1)	(2)	(3)	(4)	(5)	(6)
A Pertanian, Kehutanan, dan Perikanan/ <i>Agriculture, Forestry, and Fishing</i>	45,63	45,19	44,60	43,93	44,11
B Pertambangan dan Penggalian/ <i>Mining and Quarrying</i>	1,93	1,81	1,69	1,62	1,40
C Industri Pengolahan/ <i>Manufacturing</i>	0,61	0,61	0,61	0,60	0,62
D Pengadaan Listrik dan Gas/ <i>Electricity and Gas</i>	0,03	0,03	0,03	0,03	0,04
E Pengadaan Air; Pengelolaan Sampah, Limbah, dan Daur Ulang/ <i>Water Supply; Sewerage, Waste Management, and Remediation Activities</i>	0,02	0,02	0,02	0,02	0,02
F Konstruksi/ <i>Construction</i>	8,76	9,07	9,36	9,67	8,63
G Perdagangan Besar dan Eceran; Reparasi Mobil dan Sepeda Motor/ <i>Wholesale and Retail Trade; Repair of Motor Vehicles and Motorcycles</i>	6,12	6,01	6,03	6,19	5,97
H Transportasi dan Pergudangan/ <i>Transportation and Storage</i>	1,37	1,36	1,33	1,30	1,29
I Penyediaan Akomodasi dan Makan Minum/ <i>Accommodation and Food Service Activities</i>	0,09	0,09	0,10	0,09	0,08

Lanjutan Tabel/*Continued Table 12.3*

	Lapangan Usaha/Industry	2016	2017	2018	2019*	2020**
	(1)	(2)	(3)	(4)	(5)	(6)
J	Informasi dan Komunikasi/ <i>Information and Communication</i>	6,93	6,82	6,70	6,67	7,18
K	Jasa Keuangan dan Asuransi/ <i>Financial and Insurance Activities</i>	2,78	2,87	2,79	2,72	2,99
L	Real Estat/ <i>Real Estate Activities</i>	2,80	2,72	2,65	2,47	2,44
M,N	Jasa Perusahaan/ <i>Business Activities</i>	0,08	0,08	0,08	0,08	0,06
O	Administrasi Pemerintahan, Pertahanan, dan Jaminan Sosial Wajib/ <i>Public Administration and Defence; Compulsory Social Security</i>	14,09	14,69	15,35	15,86	16,20
P	Jasa Pendidikan/ <i>Education</i>	6,06	6,08	6,20	6,35	6,57
Q	Jasa Kesehatan dan Kegiatan Sosial/ <i>Human Health and Social Work Activities</i>	1,61	1,53	1,51	1,49	1,61
R,S,T,U	Jasa Lainnya/ <i>Other Services Activities</i>	1,07	1,02	0,95	0,91	0,79
	Produk Domestik Regional Bruto/<i>Gross Regional Domestic Product</i>	100,00	100,00	100,00	100,00	100,00

Catatan/Note: *Angka sementara/*temporary number*

**Angka sangat sementara/*very temporary number*

Sumber/Source: BPS, berbagai sensus, survei dan sumber lain/*BPS-Statistics Indonesia, various census, survey, and other sources*

Tabel
Table 12.4**Laju Pertumbuhan Produk Domestik Regional Bruto Atas Dasar Harga Konstan 2010 Menurut Lapangan Usaha di Kabupaten Timor Tengah Selatan (persen), 2016–2020**
Growth Rate of Gross Regional Domestic Product at 2010 Constant Market Prices by Industry in Timor Tengah Selatan Regency (percent), 2016–2020

	Lapangan Usaha/Industry	2016	2017	2018	2019*	2020**
	(1)	(2)	(3)	(4)	(5)	(6)
A	Pertanian, Kehutanan, dan Perikanan/ <i>Agriculture, Forestry, and Fishing</i>	2,82	3,99	3,40	3,59	0,01
B	Pertambangan dan Penggalian/ <i>Mining and Quarrying</i>	5,94	2,55	2,23	3,08	-16,84
C	Industri Pengolahan/ <i>Manufacturing</i>	3,78	4,39	5,31	3,10	-0,04
D	Pengadaan Listrik dan Gas/ <i>Electricity and Gas</i>	13,12	1,10	9,46	0,98	29,39
E	Pengadaan Air; Pengelolaan Sampah, Limbah, dan Daur Ulang/ <i>Water Supply; Sewerage, Waste Management, and Remediation Activities</i>	0,97	2,79	4,95	2,68	3,40
F	Konstruksi/ <i>Construction</i>	7,74	7,78	8,26	6,81	-10,34
G	Perdagangan Besar dan Eceran; Reparasi Mobil dan Sepeda Motor/ <i>Wholesale and Retail Trade; Repair of Motor Vehicles and Motorcycles</i>	5,02	4,54	7,10	6,76	-6,11
H	Transportasi dan Pergudangan/ <i>Transportation and Storage</i>	3,33	4,02	5,72	2,51	-0,15
I	Penyediaan Akomodasi dan Makan Minum/ <i>Accommodation and Food Service Activities</i>	5,08	7,12	7,14	2,71	-9,22

Lanjutan Tabel/Continued Table 12.4

	Lapangan Usaha/Industry	2016	2017	2018	2019*	2020**
	(1)	(2)	(3)	(4)	(5)	(6)
J	Informasi dan Komunikasi/ <i>Information and Communication</i>	6,50	6,46	6,11	6,12	9,24
K	Jasa Keuangan dan Asuransi/ <i>Financial and Insurance Activities</i>	11,97	6,38	2,02	2,80	11,14
L	Real Estat/ <i>Real Estate Activities</i>	4,77	4,86	4,97	0,08	-0,37
M,N	Jasa Perusahaan/ <i>Business Activities</i>	5,00	4,68	4,57	5,13	-22,17
O	Administrasi Pemerintahan, Pertahanan, dan Jaminan Sosial Wajib/ <i>Public Administration and Defence; Compulsory Social Security</i>	7,76	7,43	8,59	9,76	3,17
P	Jasa Pendidikan/ <i>Education</i>	3,91	4,24	4,59	5,50	1,64
Q	Jasa Kesehatan dan Kegiatan Sosial/ <i>Human Health and Social Work Activities</i>	0,83	1,02	4,71	4,18	4,03
R,S,T,U	Jasa Lainnya/ <i>Other Services Activities</i>	1,40	1,71	2,10	0,94	-14,06
	Produk Domestik Regional Bruto/<i>Gross Regional Domestic Product</i>	4,71	5,02	5,10	5,10	-0,06

Catatan/Note: *Angka sementara/*temporary number*

**Angka sangat sementara/*very temporary number*

Sumber/Source: BPS, berbagai sensus, survei dan sumber lain/*BPS-Statistics Indonesia, various census, survey, and other sources*

Tabel 12.5
Table

Produk Domestik Regional Bruto Atas Dasar Harga Berlaku Menurut Jenis Pengeluaran di Kabupaten Timor Tengah Selatan (miliar rupiah), 2015-2019
Gross Regional Domestic Product at Current Market Prices by Type of Expenditure in Timor Tengah Selatan Regency (billion rupiahs), 2015-2019

Jenis Pengeluaran Type of Expenditure	2015	2016	2017	2018*	2019**
(1)	(2)	(3)	(4)	(5)	(6)
Pengeluaran Konsumsi Rumah Tangga <i>Household Consumption Expenditure</i>	4 327,47	4 669,86	4 961,86	5 216,65	5 591,17
Pengeluaran Konsumsi LNPR <i>NPISH Consumption Expenditure</i>	108,68	114,51	128,21	143,45	156,32
Pengeluaran Konsumsi Pemerintah <i>Government Consumption Expenditure</i>	1 213,10	1 347,28	1 423,05	1 595,52	1 657,69
Pembentukan Modal Tetap Bruto <i>Gross Fixed Capital Formation</i>	1 900,79	2 290,44	2 393,70	2 605,39	2 737,18
Perubahan Inventori <i>Changes in Inventories</i>	54,86	35,32	44,41	66,82	77,24
Net Ekspor Barang dan Jasa/ <i>Net Exports of Goods and Services</i>	-2 048,39	-2 298,61	-2 223,63	-2 258,63	-2 299,96
Produk Domestik Regional Bruto/ Gross Regional Domestic Product	5 556,52	6 158,79	6 727,60	7 369,20	7 919,63

Catatan/Note: *Angka sementara/temporary number

**Angka sangat sementara/very temporary number

Data tahun 2018 dan 2019 belum direkonsiliasi/2018 and 2019 data have not been reconciled

Sumber/Source: BPS, berbagai sensus, survei dan sumber lain/BPS-Statistics Indonesia, various census, survey, and other sources

Tabel
Table 12.6

Produk Domestik Regional Bruto Atas Dasar Harga Konstan 2010 Menurut Jenis Pengeluaran di Kabupaten Timor Tengah Selatan (miliar rupiah), 2015-2019
Gross Regional Domestic Product at 2010 Constant Market Prices by Type of Expenditure in Timor Tengah Selatan Regency (billion rupiahs), 2015-2019

Jenis Pengeluaran Type of Expenditure	2015	2016	2017	2018*	2019**
(1)	(2)	(3)	(4)	(5)	(6)
Pengeluaran Konsumsi Rumah Tangga <i>Household Consumption Expenditure</i>	3 153,00	3 296,50	3 410,38	3 498,16	3 671,84
Pengeluaran Konsumsi LNPR <i>NPISH Consumption Expenditure</i>	86,05	88,43	91,83	99,10	103,93
Pengeluaran Konsumsi Pemerintah <i>Government Consumption Expenditure</i>	898,05	936,22	967,48	1 020,03	1 043,90
Pembentukan Modal Tetap Bruto <i>Gross Fixed Capital Formation</i>	1 439,90	1 583,99	1 679,53	1 769,85	1 809,60
Perubahan Inventori <i>Changes in Inventories</i>	35,68	21,20	25,73	37,52	42,65
Net Ekspor Barang dan Jasa/ <i>Exports of Goods and Services</i>	-1 683,84	-1 812,36	-1 854,62	-1 884,04	-1 899,93
Produk Domestik Regional Bruto/ Gross Regional Domestic Product	3 928,82	4 113,98	4 320,34	4 540,62	4 771,99

Catatan/Note: *Angka sementara/temporary number

**Angka sangat sementara/very temporary number

Data tahun 2018 dan 2019 belum direkonsiliasi/2018 and 2019 data have not been reconciled

Sumber/Source: BPS, berbagai sensus, survei dan sumber lain/BPS-Statistics Indonesia, various census, survey, and other sources

Tabel
Table 12.7

Indeks Implisit Produk Domestik Regional Bruto Kabupaten Timor Tengah Selatan Menurut Lapangan Usaha (persen), 2016–2020
Implicit Rate of Timor Tengah Selatan Gross Regional Domestic Product by Industry in Regency (percent), 2016–2020

	Lapangan Usaha/Industry	2016	2017	2018	2019*	2020**
	(1)	(2)	(3)	(4)	(5)	(6)
A	Pertanian, Kehutanan, dan Perikanan/ <i>Agriculture, Forestry, and Fishing</i>	152,91	159,06	166,32	169,93	171,15
B	Pertambangan dan Penggalian/ <i>Mining and Quarrying</i>	143,29	143,05	143,11	143,24	149,65
C	Industri Pengolahan/ <i>Manufacturing</i>	129,98	135,13	141,16	143,47	148,87
D	Pengadaan Listrik dan Gas/ <i>Electricity and Gas</i>	114,44	128,48	132,57	132,69	133,09
E	Pengadaan Air; Pengelolaan Sampah, Limbah, dan Daur Ulang/ <i>Water Supply; Sewerage, Waste Management, and Remediation Activities</i>	130,03	131,24	132,40	132,75	133,25
F	Konstruksi/ <i>Construction</i>	163,15	171,21	178,72	185,81	185,52
G	Perdagangan Besar dan Eceran; Reparasi Mobil dan Sepeda Motor/ <i>Wholesale and Retail Trade; Repair of Motor Vehicles and Motorcycles</i>	131,60	134,93	138,56	143,21	147,54
H	Transportasi dan Pergudangan/ <i>Transportation and Storage</i>	125,40	130,02	132,20	134,91	134,81
I	Penyediaan Akomodasi dan Makan Minum/ <i>Accommodation and Food Service Activities</i>	146,49	154,32	159,65	161,45	160,98
J	Informasi dan Komunikasi/ <i>Information and Communication</i>	124,06	125,26	126,89	128,06	126,56
K	Jasa Keuangan dan Asuransi/ <i>Financial and Insurance Activities</i>	137,03	145,15	151,86	154,70	153,52
L	Real Estat/ <i>Real Estate Activities</i>	138,83	140,47	142,79	142,93	142,15
M,N	Jasa Perusahaan/ <i>Business Activities</i>	150,27	160,00	164,57	166,73	170,07
O	Administrasi Pemerintahan, Pertahanan, dan Jaminan Sosial Wajib/ <i>Public Administration and Defence; Compulsory Social Security</i>	160,23	169,88	178,96	181,07	179,88
P	Jasa Pendidikan/ <i>Education</i>	160,41	168,60	180,03	187,78	191,98
Q	Jasa Kesehatan dan Kegiatan Sosial/ <i>Human Health and Social Work Activities</i>	160,87	164,99	170,76	173,88	180,77
R,S,T,U	Jasa Lainnya/ <i>Other Services Activities</i>	163,57	167,65	168,34	171,48	173,40
	Produk Domestik Regional Bruto/Gross Regional Domestic Product	149,70	155,72	162,30	165,96	166,61

Catatan/Note: *Angka sementara/temporary number

**Angka sangat sementara/very temporary number

Sumber/Source: BPS, berbagai sensus, survei dan sumber lain/BPS-Statistics Indonesia, various census, survey, and other sources

Tabel 12.8
Table

Laju Indeks Implisit Produk Domestik Regional Bruto Kabupaten Timor Tengah Selatan Menurut Lapangan Usaha (persen), 2016–2020
Implicit Growth Rate of Timor Tengah Selatan Gross Regional Domestic Product by Industry in Regency (percent), 2016–2020

	Lapangan Usaha/Industry	2016	2017	2018	2019*	2020**
	(1)	(2)	(3)	(4)	(5)	(6)
A	Pertanian, Kehutanan, dan Perikanan/ <i>Agriculture, Forestry, and Fishing</i>	6,02	4,02	4,56	2,17	0,71
B	Pertambangan dan Penggalian/ <i>Mining and Quarrying</i>	3,42	-0,16	0,04	0,09	4,48
C	Industri Pengolahan/ <i>Manufacturing</i>	3,85	3,96	4,47	1,64	3,76
D	Pengadaan Listrik dan Gas/ <i>Electricity and Gas</i>	21,75	12,27	3,18	0,09	0,30
E	Pengadaan Air; Pengelolaan Sampah, Limbah, dan Daur Ulang/ <i>Water Supply; Sewerage, Waste Management, and Remediation Activities</i>	4,89	0,93	0,88	0,27	0,37
F	Konstruksi/ <i>Construction</i>	7,89	4,94	4,39	3,97	-0,16
G	Perdagangan Besar dan Eceran; Reparasi Mobil dan Sepeda Motor/ <i>Wholesale and Retail Trade; Repair of Motor Vehicles and Motorcycles</i>	4,01	2,53	2,69	3,36	3,03
H	Transportasi dan Pergudangan/ <i>Transportation and Storage</i>	3,66	3,68	1,68	2,05	-0,07
I	Penyediaan Akomodasi dan Makan Minum/ <i>Accommodation and Food Service Activities</i>	8,37	5,34	3,46	1,13	-0,30
J	Informasi dan Komunikasi/ <i>Information and Communication</i>	2,21	0,97	1,31	0,92	-1,17
K	Jasa Keuangan dan Asuransi/ <i>Financial and Insurance Activities</i>	3,50	5,93	4,62	1,87	-0,77
L	Real Estat/ <i>Real Estate Activities</i>	2,74	1,18	1,65	0,10	-0,55
M,N	Jasa Perusahaan/ <i>Business Activities</i>	5,18	6,47	2,86	1,32	2,00
O	Administrasi Pemerintahan, Pertahanan, dan Jaminan Sosial Wajib/ <i>Public Administration and Defence; Compulsory Social Security</i>	7,24	6,02	5,34	1,18	-0,65
P	Jasa Pendidikan/ <i>Education</i>	8,20	5,10	6,78	4,30	2,24
Q	Jasa Kesehatan dan Kegiatan Sosial/ <i>Human Health and Social Work Activities</i>	7,52	2,56	3,50	1,83	3,96
R,S,T,U	Jasa Lainnya/ <i>Other Services Activities</i>	8,69	2,50	0,41	1,87	1,12
	Produk Domestik Regional Bruto/Gross Regional Domestic Product	5,85	4,02	4,22	2,26	0,39

Catatan/Note: *Angka sementara/temporary number

**Angka sangat sementara/very temporary number

Sumber/Source: BPS, berbagai sensus, survei dan sumber lain/BPS-Statistics Indonesia, various census, survey, and other sources

PERBANDINGAN ANTAR KABUPATEN/KOTA

REGENCY/MUNICIPAL COMPARISON

13

Kabupaten Timor Tengah Selatan memiliki

Persentase kontribusi PDRB terbesar kedua di Provinsi NTT (2020)

128,98
ribu jiwa

Jumlah penduduk miskin terbesar di Provinsi NTT (2020)

Populasi penduduk terbesar di Provinsi NTT (2020)



7,36
persen

455.410
jiwa

Indeks Pembangunan
Manusia (IPM)



62.15

Kepadatan
Penduduk



115

Haarapan Lama
Sekolah



12.57

Angka Harapan
Hidup



66.42

<https://timortengahselatankab.bps.go.id>

PENJELASAN TEKNIS

1. Laju pertumbuhan penduduk adalah angka yang menunjukkan tingkat pertambahan penduduk pertahun dalam jangka waktu tertentu. Angka ini dinyatakan sebagai persentase dari penduduk dasar. Laju pertumbuhan penduduk dapat dihitung menggunakan tiga metode, yaitu aritmatik, geometrik, dan eksponensial. Metode yang paling sering digunakan di BPS adalah metode geometrik.
2. Angka harapan hidup adalah rata-rata tahun hidup yang masih akan dijalani oleh seseorang yang telah berhasil mencapai umur x , pada suatu tahun tertentu, dalam situasi mortalitas yang berlaku di lingkungan masyarakatnya.
3. Angka Harapan Lama Sekolah (HLS) didefinisikan sebagai lamanya sekolah (dalam tahun) yang diharapkan akan dirasakan oleh anak pada umur tertentu di masa mendatang.
4. Menurut UNDP, IPM (Indeks Pembangunan Manusia) didefinisikan sebagai proses perluasan pilihan bagi penduduk. IPM mengukur pencapaian hasil pembangunan dari suatu daerah/ wilayah dalam tiga dimensi dasar pembangunan yaitu: lamanya hidup, pengetahuan/tingkat pendidikan dan standard hidup layak. IPM digunakan Untuk

TECHNICAL NOTES

1. *The rate of population growth is a number that shows the level of population growth per year in a certain period. This number is expressed as a percentage of the basic population. The population growth rate can be calculated using three methods, namely arithmetic, geometric, and exponential. The most commonly used method in BPS is the geometric method.*
2. *Life expectancy is the average life year that is still to be lived by someone who has successfully reached age x , at a certain year, in the prevailing mortality situation in the community.*
3. *School Expectancy Expectancy Rate (HLS) is defined as the length of school (in years) that is expected to be felt by children at a certain age in the future.*
4. *According to UNDP, HDI (Human Development Index) is defined as a process of expanding choices for the population. HDI measures the achievement of development outcomes from an area / region in three basic dimensions of development, namely: the length of life, knowledge / level of education and standard of living. HDI is used to classify whether a country is a*

mengklasifikasikan apakah sebuah negara adalah negara maju, negara berkembang, atau negara terbelakang dan juga untuk mengukur pengaruh dari kebijaksanaan ekonomi terhadap kualitas hidup. Angka IPM memberikan gambaran komprehensif mengenai tingkat pencapaian pembangunan manusia sebagai dampak dari kegiatan pembangunan yang dilakukan oleh suatu negara/daerah. Semakin tinggi nilai IPM suatu negara/daerah, menunjukkan pencapaian pembangunan manusianya semakin baik.

developed country, a developing country, or an underdeveloped country and also to measure the effect of economic policies on quality of life. HDI figures provide a comprehensive picture of the level of achievement of human development as a result of development activities undertaken by a country / region. The higher the HDI value of a country / region shows the better achievement of its human development.

ULASAN

Pada tahun 2020, jumlah penduduk miskin Kabupaten Timor Tengah Selatan mengalami sedikit penurunan menjadi 128 ribu penduduk miskin, namun menduduki peringkat pertama terbanyak jika dibandingkan dengan kabupaten lainnya di Provinsi NTT.

Adapun Angka Harapan Hidup Kabupaten Timor Tengah Selatan cukup tinggi jika dibandingkan dengan kabupaten lain di Provinsi NTT yaitu 66,42 yang mengalami peningkatan dengan tahun sebelumnya. Hal ini sejalan dengan jumlah penduduk miskin di Kabupaten Timor Tengah Selatan yang mengalami sedikit penurunan.

Kepadatan penduduk Kabupaten Timor Tengah Selatan menduduki peringkat tiga terbawah pada Pulau Timor. Peringkat Pertama kepadatan penduduk terbanyak terdapat pada Kota Kupang, lalu diikuti oleh Kabupaten Belu dan Malaka. Hal ini sangat wajar mengingat wilayah Kabupaten Timor Tengah Selatan yang cukup luas dan yang terluas di Pulau Timor.

DESCRIPTION

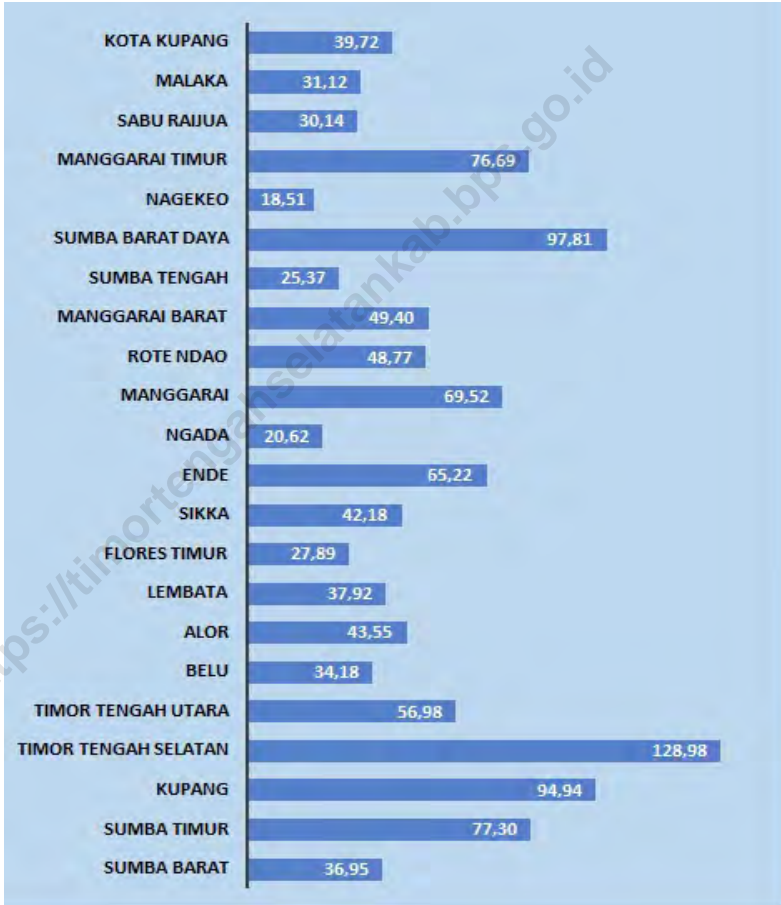
In 2020, the number of poor people in Timor Tengah Selatan Regency has decreased slightly to 128 thousand poor people, but is in the first rank compared to other districts in NTT Province.

The Life Expectancy Rate of Timor Tengah Selatan Regency is quite high when compared to other districts in the NTT Province, namely 66.42 which has increased from the previous year. This is in line with the number of poor people in Timor Tengah Selatan Regency which has experienced a slight decline.

The population density of Timor Tengah Selatan Regency is in the third lowest place on the island of Timor. In the first place, the highest population density is in Kupang City, followed by Belu and Malaka Regencies. This is very reasonable considering the area of Timor Tengah Selatan Regency which is quite extensive and the largest in Timor Island.

Gambar 13.1
Figures

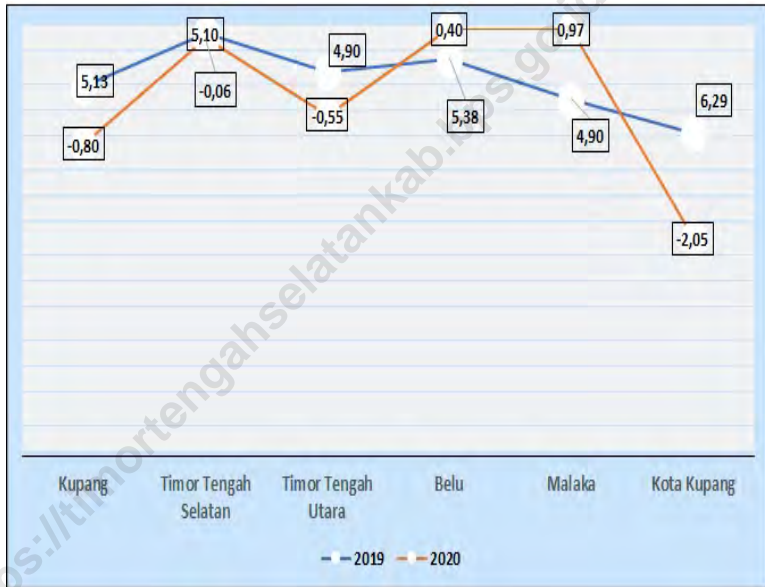
Jumlah Penduduk Miskin Menurut Kabupaten/Kota di Provinsi Nusa Tenggara Timur (ribu), 2020
Number of Poor Population by Regency/Municipality in Nusa Tenggara Timur Province (thousand), 2020



Sumber/Source : BPS Nusa Tenggara Timur/Statistics of Nusa Tenggara Timur Province

Gambar 13.2
Figures

Laju Pertumbuhan Produk Domestik Regional Bruto Atas Dasar Harga Konstan 2010 Menurut Kabupaten/Kota di Pulau Timor (miliar rupiah), 2019 dan 2020
Growth Rate of Gross Regional Domestic Product at 2010 Constant Market Price by Regency/Municipality in Timor Island (billion rupiah), 2019 and 2020



Sumber/Source : BPS Nusa Tenggara Timur/Statistics of Nusa Tenggara Timur Province

Tabel
Table 13.1**Jumlah Penduduk Menurut Kabupaten/Kota di Provinsi
Nusa Tenggara Timur (ribu), 2016–2020**
*Population by Regency/Municipality in Nusa Tenggara Timur
Province (thousand), 2016–2020*

Kabupaten/Kota Regency/Municipality	2016	2017	2018	2019	2020
(1)	(2)	(3)	(4)	(5)	(6)
Sumba Barat	123 913	125 776	127 872	129 710	145 097
Sumba Timur	249 606	252 704	255 601	258 486	244 820
Kupang	360 228	372 777	387 479	403 582	366 383
Timor Tengah Selatan	461 681	463 980	465 970	467 990	455 410
Timor Tengah Utara	247 216	249 711	251 993	254 171	259 829
Belu	210 307	213 596	216 783	220 115	217 973
Alor	201 515	202 890	204 380	205 599	211 872
Lembata	134 573	137 714	140 390	143 074	135 930
Flores Timur	248 889	251 611	253 818	255 916	276 896
Sikka	315 477	317 292	318 920	320 401	321 953
Ende	270 886	272 084	272 988	273 929	270 763
Ngada	156 101	159 081	161 196	163 217	165 254
Manggarai	324 014	329 198	333 912	338 424	312 855
Rote Ndao	153 792	159 614	165 807	172 104	143 764
Manggarai Barat	257 582	263 207	269 029	274 689	256 317
Sumba Tengah	69 606	70 719	71 801	72 800	85 482
Sumba Barat Daya	325 699	331 894	338 427	344 720	303 650
Nagekeo	141 310	142 804	144 414	145 826	159 732
Manggarai Timur	276 620	280 118	283 313	287 207	275 603
Sabu Raijua	88 826	91 512	94 406	97 379	89 327
Malaka	183 387	186 312	189 220	191 892	183 898
Kota Kupang	402 286	412 708	423 800	434 972	442 758
Nusa Tenggara Timur	5 203 514	5 287 302	5 371 519	5 456 203	5 325 566

Catatan/Note: -

Sumber/Source: BPS Nusa Tenggara Timur/Statistics of Nusa Tenggara Timur Province

Tabel
Table 13.2

**Laju Pertumbuhan Penduduk Menurut Kabupaten/Kota di
Provinsi Nusa Tenggara Timur (persen), 2016–2020**
**Growth of Population by Regency/Municipality in Nusa
Tenggara Timur Province (percent), 2016–2020**

Kabupaten/Kota Regency/Municipality	2016	2017	2018	2019	2020
(1)	(2)	(3)	(4)	(5)	(6)
Sumba Barat	1,63	1,50	1,67	1,44	11,80
Sumba Timur	1,34	1,24	1,15	1,13	-5,29
Kupang	3,51	3,48	3,94	4,16	-9,22
Timor Tengah Selatan	0,52	0,50	0,43	0,43	-2,69
Timor Tengah Utara	1,02	1,01	0,91	0,86	2,23
Belu	1,71	1,56	1,49	1,54	-0,97
Alor	0,80	0,68	0,73	0,60	3,05
Lembata	1,82	2,33	1,94	1,91	-4,99
Flores Timur	0,77	1,09	0,88	0,83	8,20
Sikka	0,63	0,58	0,51	0,46	0,48
Ende	0,43	0,44	0,33	0,34	-1,16
Ngada	0,91	1,91	1,33	1,25	1,25
Manggarai	1,38	1,60	1,43	1,35	-7,56
Rote Ndao	4,07	3,79	3,88	3,80	-16,47
Manggarai Barat	2,34	2,18	2,21	2,10	-6,69
Sumba Tengah	1,59	1,60	1,53	1,39	17,42
Sumba Barat Daya	2,06	1,90	1,97	1,86	-11,91
Nagekeo	1,24	1,06	1,13	0,98	9,54
Manggarai Timur	1,51	1,26	1,14	1,37	-4,04
Sabu Raijua	3,32	3,02	3,16	3,15	-8,27
Malaka	1,67	1,59	1,56	1,41	-4,17
Kota Kupang	2,92	2,59	2,69	2,64	1,79
Nusa Tenggara Timur	1,63	1,61	1,59	1,58	-2,39

Catatan/Note: -

Sumber/Source: BPS Nusa Tenggara Timur/Statistics of Nusa Tenggara Timur Province

Tabel
Table 13.2**Jumlah Penduduk Miskin Menurut Kabupaten/Kota di
Provinsi Nusa Tenggara Timur (ribu), 2016–2020**
**Number of Poor Population by Regency/Municipality in Nusa
Tenggara Timur Province (thousand), 2016–2020**

Kabupaten/Kota Regency/Municipality	2016	2017	2018	2019	2020
(1)	(2)	(3)	(4)	(5)	(6)
Sumba Barat	36,21	36,69	36,30	36,56	36,95
Sumba Timur	78,19	78,18	76,80	77,39	77,30
Kupang	82,57	84,35	88,67	92,02	94,94
Timor Tengah Selatan	138,43	136,45	130,63	130,31	128,98
Timor Tengah Utara	59,34	58,59	56,09	56,94	56,98
Belu	33,13	33,95	33,91	34,08	34,18
Alor	44,95	43,90	44,13	44,32	43,55
Lembata	35,18	36,26	36,95	37,46	37,92
Flores Timur	25,65	26,97	27,99	27,83	27,89
Sikka	45,14	45,01	44,02	43,32	42,18
Ende	64,65	65,11	66,01	63,45	65,22
Ngada	19,76	20,21	20,79	20,31	20,62
Manggarai	72,65	71,86	69,32	69,33	69,52
Rote Ndao	45,06	45,57	46,12	47,66	48,77
Manggarai Barat	49,55	49,39	48,53	49,23	49,40
Sumba Tengah	25,34	25,37	24,93	25,12	25,37
Sumba Barat Daya	99,26	99,55	97,28	96,30	97,81
Nagekeo	19,18	19,20	18,69	18,70	18,51
Manggarai Timur	76,37	74,85	74,88	75,83	76,69
Sabu Raijua	28,58	28,22	28,88	29,49	30,14
Malaka	31,14	30,91	30,79	30,83	31,12
Kota Kupang	39,59	40,22	40,44	39,86	39,72
Nusa Tenggara Timur	1 149,92	1 150,79	1 142,17	1 146,32	1 153,76

Catatan/Note: -

Sumber/Source: BPS Nusa Tenggara Timur/Statistics of Nusa Tenggara Timur Province

Tabel
Table 13.4

**Indeks Pembangunan Manusia Menurut Kabupaten/Kota
di Provinsi Nusa Tenggara Timur, 2016–2020**
*Human Development Index by Regency/Municipality in
Nusa Tenggara Timur Province, 2016–2020*

Kabupaten/Kota Regency/Municipality	2016	2017	2018	2019	2020
(1)	(2)	(3)	(4)	(5)	(6)
Sumba Barat	61,85	62,30	62,91	63,56	63,53
Sumba Timur	63,22	64,19	64,65	65,34	65,52
Kupang	62,39	62,79	63,55	64,43	64,32
Timor Tengah Selatan	60,37	61,08	61,58	62,23	62,15
Timor Tengah Utara	61,54	62,03	62,65	63,34	63,53
Belu	61,04	61,44	61,86	62,54	62,68
Alor	58,99	59,61	60,14	61,03	61,33
Lembata	62,81	63,09	63,96	64,91	64,74
Flores Timur	61,90	62,89	63,55	64,34	64,22
Sikka	62,42	63,08	63,89	64,75	65,11
Ende	65,74	66,11	66,62	67,20	67,04
Ngada	65,61	66,47	67,10	67,76	67,88
Manggarai	61,67	62,24	63,32	64,15	64,54
Rote Ndao	59,28	60,51	61,51	62,22	62,39
Manggarai Barat	60,63	61,65	62,58	63,50	63,89
Sumba Tengah	58,52	59,39	60,07	61,01	61,53
Sumba Barat Daya	61,31	61,46	61,89	62,60	62,28
Nagekeo	63,93	64,74	65,35	65,88	65,81
Manggarai Timur	57,50	58,51	59,49	60,47	60,85
Sabu Raijua	54,16	55,22	55,79	56,66	57,02
Malaka	58,29	58,90	59,66	60,34	60,21
Kota Kupang	78,14	78,25	78,84	79,55	79,71
Nusa Tenggara Timur	63,13	63,73	64,39	65,23	65,19

Catatan/Note: -

Sumber/Source: BPS Nusa Tenggara Timur/Statistics of Nusa Tenggara Timur Province

Tabel
Table 13.5

Angka Harapan Hidup, Harapan Lama Sekolah dan Rata-rata Lama Sekolah di Provinsi Nusa Tenggara Timur Menurut Kabupaten/Kota, 2016 - 2020
Life Expectancy, Expected Years of Schooling and Mean Years Schooling of Nusa Tenggara Timur Province by Regency/ Municipality, 2016 - 2020

Kabupaten/Kota Regency/Municipality	Angka Harapan Hidup/Life Expectancy				
	2016	2017	2018	2019	2020
(1)	(2)	(3)	(4)	(5)	(6)
Sumba Barat	66,15	66,20	66,58	66,98	67,08
Sumba Timur	64,00	64,12	64,45	64,94	65,13
Kupang	63,33	63,49	63,86	64,39	64,63
Timor Tengah Selatan	65,60	65,65	65,91	66,32	66,42
Timor Tengah Utara	66,14	66,19	66,45	66,86	66,96
Belu	63,21	63,42	63,81	64,35	64,61
Alor	60,35	60,47	60,80	61,29	61,48
Lembata	66,02	66,19	66,57	66,97	67,07
Flores Timur	64,36	64,45	64,70	65,10	65,20
Sikka	66,20	66,30	66,61	67,07	67,24
Ende	64,42	64,48	64,75	65,17	65,29
Ngada	67,34	67,36	67,59	67,96	68,04
Manggarai	65,66	65,84	66,23	66,77	67,03
Rote Ndao	63,13	63,41	63,80	64,34	64,60
Manggarai Barat	66,19	66,19	66,58	67,12	67,38
Sumba Tengah	67,73	67,74	67,96	68,32	68,38
Sumba Barat Daya	67,71	67,76	68,02	68,43	68,53
Nagekeo	66,31	66,36	66,62	67,03	67,13
Manggarai Timur	67,39	67,40	67,62	67,98	68,04
Sabu Raijua	58,69	59,00	59,53	60,23	60,64
Malaka	64,27	64,29	64,52	64,89	64,97
Kota Kupang	68,46	68,58	68,90	69,37	69,55
Nusa Tenggara Timur	66,04	66,07	66,38	66,85	67,01

Lanjutan Tabel/Continued Table 13.5

Kabupaten/Kota Regency/Municipality	Harapan Lama Sekolah/Expected Years of Schooling				
	2016	2017	2018	2019	2020
(1)	(7)	(8)	(9)	(10)	(11)
Sumba Barat	12,64	12,87	12,88	12,89	13,11
Sumba Timur	12,30	12,79	12,80	12,81	12,82
Kupang	13,48	13,49	13,83	13,84	13,85
Timor Tengah Selatan	12,53	12,54	12,55	12,56	12,57
Timor Tengah Utara	13,27	13,28	13,29	13,30	13,31
Belu	12,02	12,24	12,25	12,26	12,27
Alor	11,64	12,08	12,09	12,11	12,23
Lembata	12,23	12,25	12,26	12,40	12,42
Flores Timur	12,38	12,88	12,89	12,90	12,91
Sikka	11,91	12,34	12,70	12,87	13,16
Ende	13,74	13,75	13,76	13,77	13,78
Ngada	12,66	12,67	12,68	12,69	12,70
Manggarai	11,92	12,32	12,71	13,14	13,41
Rote Ndao	12,51	12,91	13,16	13,17	13,18
Manggarai Barat	10,67	11,09	11,55	11,96	12,28
Sumba Tengah	11,93	12,31	12,32	12,66	12,96
Sumba Barat Daya	13,02	13,03	13,04	13,05	13,06
Nagekeo	11,98	12,45	12,46	12,47	12,48
Manggarai Timur	10,58	11,04	11,34	11,69	11,99
Sabu Raijua	13,00	13,11	13,12	13,13	13,14
Malaka	12,28	12,75	12,76	12,77	12,78
Kota Kupang	15,76	15,77	16,08	16,24	16,40
Nusa Tenggara Timur	12,97	13,07	13,10	13,15	13,18

Lanjutan Tabel/*Continued Table* 13.5

Kabupaten/Kota <i>Regency/Municipality</i>	Rata-rata Lama Sekolah/ <i>Mean Years Schooling</i>				
	2016	2017	2018	2019	2020
(1)	(12)	(13)	(14)	(15)	(16)
Sumba Barat	6,45	6,51	6,52	6,53	6,60
Sumba Timur	6,48	6,73	6,74	6,86	7,12
Kupang	6,93	7,10	7,11	7,37	7,38
Timor Tengah Selatan	6,27	6,39	6,47	6,72	6,73
Timor Tengah Utara	7,13	7,14	7,26	7,51	7,81
Belu	7,06	7,07	7,08	7,11	7,35
Alor	7,76	7,77	7,81	8,09	8,41
Lembata	7,52	7,58	7,95	8,21	8,22
Flores Timur	6,99	7,12	7,42	7,70	7,71
Sikka	6,55	6,56	6,69	6,71	6,94
Ende	7,38	7,63	7,79	7,80	7,81
Ngada	7,61	7,85	8,07	8,37	8,52
Manggarai	6,97	6,98	7,26	7,27	7,37
Rote Ndao	6,67	6,98	7,24	7,29	7,59
Manggarai Barat	6,82	7,14	7,18	7,19	7,30
Sumba Tengah	5,21	5,51	5,76	5,96	6,25
Sumba Barat Daya	6,30	6,31	6,32	6,33	6,34
Nagekeo	7,34	7,52	7,82	7,83	7,89
Manggarai Timur	6,44	6,45	6,65	6,87	7,08
Sabu Raijua	5,68	6,02	6,06	6,33	6,65
Malaka	6,31	6,32	6,60	6,86	6,87
Kota Kupang	11,44	11,45	11,46	11,47	11,58
Nusa Tenggara Timur	7,02	7,15	7,30	7,55	7,63

Catatan/*Note*: -Sumber/*Source*: BPS Nusa Tenggara Timur/*Statistics of Nusa Tenggara Timur Province*

Tabel
Table 13.6

**Persentase dan Kepadatan Penduduk Menurut Kabupaten/
Kota di Provinsi Nusa Tenggara Timur, 2020**
*Percentage and Density of Population by Regency/
Municipality in Nusa Tenggara Timur Province, 2020*

Kabupaten/Kota Regency/Municipality	Persentase Penduduk Percentage of Population	Kepadatan Penduduk per km ² Density of Population per sq,km
(1)	(2)	(3)
Sumba Barat	2,72	197
Sumba Timur	4,60	35
Kupang	6,88	66
Timor Tengah Selatan	8,55	115
Timor Tengah Utara	4,88	97
Belu	4,09	175
Alor	3,98	72
Lembata	2,55	107
Flores Timur	5,20	158
Sikka	6,05	186
Ende	5,08	131
Ngada	3,10	96
Manggarai	5,87	163
Rote Ndao	2,70	112
Manggarai Barat	4,81	82
Sumba Tengah	1,61	47
Sumba Barat Daya	5,70	210
Nagekeo	3,00	113
Manggarai Timur	5,18	110
Sabu Raijua	1,68	194
Malaka	3,45	158
Kota Kupang	8,31	2 456
Nusa Tenggara Timur	100,00	111

Catatan/Note: -

Sumber/Source: BPS Nusa Tenggara Timur/Statistics of Nusa Tenggara Timur Province

Tabel
Table 13.7**Pengeluaran Riil per Kapita Menurut Kabupaten/Kota di Provinsi Nusa Tenggara Timur (ribu rupiah), 2016-2020**
Per Capita Expenditure by Regency/Municipality in Nusa Tenggara Timur Province (thousand rupiah), 2016-2020

Kabupaten/Kota Regency/Municipality	2016	2017	2018	2019	2020
(1)	(2)	(3)	(4)	(5)	(6)
Sumba Barat	6 914	6 997	7 275	7 586	7 321
Sumba Timur	9 004	9 093	9 351	9 640	9 406
Kupang	7 217	7 301	7 472	7 698	7 526
Timor Tengah Selatan	6 360	6 676	6 855	6 955	6 861
Timor Tengah Utara	5 930	6 164	6 357	6 479	6 364
Belu	7 199	7 251	7 403	7 677	7 479
Alor	6 468	6 553	6 750	6 958	6 786
Lembata	7 010	7 084	7 253	7 474	7 305
Flores Timur	7 237	7 442	7 573	7 770	7 631
Sikka	7 740	7 855	7 958	8 313	8 081
Ende	8 801	8 841	8 995	9 315	9 094
Ngada	8 195	8 649	8 857	8 961	8 865
Manggarai	7 008	7 056	7 175	7 276	7 203
Rote Ndao	6 110	6 320	6 484	6 720	6 539
Manggarai Barat	7 149	7 269	7 426	7 602	7 468
Sumba Tengah	5 907	5 946	6 093	6 198	6 108
Sumba Barat Daya	6 079	6 134	6 298	6 594	6 372
Nagekeo	8 054	8 119	8 219	8 469	8 309
Manggarai Timur	5 396	5 643	5 809	5 919	5 818
Sabu Raijua	4 923	5 120	5 245	5 354	5 265
Malaka	5 658	5 726	5 894	5 998	5 901
Kota Kupang	12 986	13 028	13 199	13 592	13 337
Nusa Tenggara Timur	7 122	7 350	7 566	7 769	7 598

Catatan/Note: -

Sumber/Source: BPS Nusa Tenggara Timur/Statistics of Nusa Tenggara Timur Province

Tabel
Table 13.8

Produk Domestik Regional Bruto Atas Dasar Harga Berlaku Menurut Kabupaten/Kota di Provinsi Nusa Tenggara Timur (miliar rupiah), 2016–2020
Gross Regional Domestic Product at Current Market Price by Regency/Municipality in Nusa Tenggara Timur Province (billion rupiah), 2016–2020

Kabupaten/Kota Regency/Municipality	2016	2017	2018*	2019*	2020**
(1)	(2)	(3)	(4)	(5)	(6)
Sumba Barat	1 827,80	1 988,83	2 168,88	2 334,46	2 351,54
Sumba Timur	4 958,38	5 370,18	5 816,23	6 257,30	6 256,88
Kupang	6 020,70	6 530,31	7 138,76	7 710,44	7 779,13
Timor Tengah Selatan	6 158,79	6 727,60	7 372,39	7 938,36	7 945,73
Timor Tengah Utara	3 269,83	3 532,40	3 824,52	4 083,49	4 087,43
Belu	3 451,52	3 784,67	4 142,06	4 480,62	4 551,74
Alor	2 409,88	2 594,74	2 831,66	3 055,26	3 052,40
Lembata	1 465,33	1 586,16	1 726,06	1 859,00	1 854,54
Flores Timur	4 163,25	4 511,12	4 901,29	5 252,18	5 319,17
Sikka	3 973,81	4 326,75	4 732,85	5 123,77	5 115,22
Ende	4 910,67	5 266,65	5 688,97	6 106,97	6 075,67
Ngada	2 788,92	3 014,62	3 232,98	3 473,92	3 494,28
Manggarai	3 640,75	3 964,65	4 335,39	4 679,71	4 653,22
Rote Ndao	2 404,82	2 635,28	2 883,90	3 136,40	3 171,64
Manggarai Barat	2 656,88	2 896,54	3 188,05	3 466,78	3 519,34
Sumba Tengah	917,16	999,01	1 093,56	1 177,03	1 195,86
Sumba Barat Daya	2 960,49	3 198,89	3 478,34	3 755,10	3 769,10
Nagekeo	1 772,40	1 928,59	2 100,91	2 240,86	2 274,08
Manggarai Timur	2 493,61	2 720,53	2 968,13	3 211,83	3 291,75
Sabu Raijua	1 079,24	1 190,44	1 306,23	1 424,00	1 427,87
Malaka	2 180,76	2 357,37	2 566,05	2 777,71	2 833,10
Kota Kupang	18 763,44	20 571,17	22 558,17	24 559,38	23 911,68
Nusa Tenggara Timur	84 268,43	91 696,50	100 055,38	108 104,57	107 931,35

Catatan/Note: -

Sumber/Source: BPS Nusa Tenggara Timur/Statistics of Nusa Tenggara Timur Province

Tabel
Table 13.9

Produk Domestik Regional Bruto Atas Dasar Harga Konstan 2010 Menurut Kabupaten/Kota di Provinsi Nusa Tenggara Timur (miliar rupiah), 2016–2020
Gross Regional Domestic Product at 2010 Constant Market Price by Regency/Municipality in Nusa Tenggara Timur Province (billion rupiah), 2016–2020

Kabupaten/Kota Regency/Municipality	2016	2017	2018*	2019*	2020**
(1)	(2)	(3)	(4)	(5)	(6)
Sumba Barat	1 242,52	1 304,95	1 371,14	1 441,39	1 437,37
Sumba Timur	3 440,58	3 618,32	3 807,08	4 001,62	3 968,06
Kupang	4 159,67	4 371,88	4 595,82	4 831,61	4 807,10
Timor Tengah Selatan	4 113,98	4 320,34	4 540,72	4 772,19	4 769,14
Timor Tengah Utara	2 501,68	2 626,90	2 759,10	2 894,20	2 883,80
Belu	2 511,90	2 657,05	2 805,75	2 956,68	2 968,38
Alor	1 730,55	1 817,74	1 909,71	2 007,74	1 995,98
Lembata	1 006,57	1 057,25	1 110,55	1 167,05	1 162,63
Flores Timur	3 045,56	3 182,46	3 333,58	3 495,50	3 524,30
Sikka	2 860,29	3 011,13	3 169,95	3 335,13	3 305,85
Ende	3 567,47	3 747,14	3 931,88	4 131,78	4 076,36
Ngada	1 991,67	2 094,62	2 199,29	2 309,89	2 310,75
Manggarai	2 602,83	2 735,43	2 873,77	3 018,80	2 994,56
Rote Ndao	1 648,32	1 737,62	1 831,71	1 927,58	1 933,40
Manggarai Barat	1 925,39	2 023,76	2 129,51	2 247,44	2 267,55
Sumba Tengah	648,72	680,65	714,37	750,15	756,61
Sumba Barat Daya	1 988,69	2 089,21	2 193,90	2 305,02	2 307,21
Nagekeo	1 196,14	1 253,90	1 313,33	1 368,94	1 378,67
Manggarai Timur	1 747,25	1 836,08	1 928,40	2 025,67	2 041,73
Sabu Raijua	677,33	711,90	748,41	786,74	783,68
Malaka	1 605,27	1 687,34	1 773,64	1 860,52	1 878,49
Kota Kupang	13 826,09	14 770,13	15 772,26	16 763,89	16 351,03
Nusa Tenggara Timur	60 038,47	63 335,80	66 813,87	70 399,53	69 902,47

Catatan/Note: -

Sumber/Source: BPS Nusa Tenggara Timur/Statistics of Nusa Tenggara Timur Province

Tabel
Table 13.10

Laju Pertumbuhan Produk Domestik Regional Bruto Atas Dasar Harga Konstan 2010 Menurut Kabupaten/Kota di Provinsi Nusa Tenggara Timur (miliar rupiah), 2016–2020
Growth Rate of Gross Regional Domestic Product at 2010 Constant Market Price by Regency/Municipality in Nusa Tenggara Timur Province (billion rupiah), 2016–2020

Kabupaten/Kota Regency/Municipality	2016	2017	2018*	2019*	2020**
(1)	(2)	(3)	(4)	(5)	(6)
Sumba Barat	5,00	5,03	5,07	5,12	-0,27
Sumba Timur	5,06	5,17	5,22	5,11	-0,83
Kupang	4,81	5,10	5,12	5,13	-0,80
Timor Tengah Selatan	4,71	5,02	5,10	5,10	-0,06
Timor Tengah Utara	4,80	5,01	5,03	4,90	-0,55
Belu	5,76	5,78	5,60	5,38	0,40
Alor	4,76	5,04	5,06	5,13	-0,55
Lembata	4,76	5,03	5,04	5,09	-0,37
Flores Timur	4,45	4,49	4,75	4,86	0,87
Sikka	4,93	5,27	5,27	5,21	-0,85
Ende	5,08	5,04	4,93	5,08	-1,33
Ngada	5,19	5,17	5,00	5,03	0,04
Manggarai	5,09	5,09	5,06	5,05	-0,79
Rote Ndao	5,16	5,42	5,42	5,23	0,30
Manggarai Barat	4,87	5,11	5,23	5,54	0,89
Sumba Tengah	4,82	4,92	4,95	5,01	0,86
Sumba Barat Daya	4,87	5,05	5,01	5,06	0,10
Nagekeo	4,56	4,83	4,74	4,23	0,63
Manggarai Timur	5,11	5,08	5,03	5,04	0,87
Sabu Raijua	5,04	5,10	5,13	5,12	-0,39
Malaka	5,02	5,11	5,11	4,90	0,97
Kota Kupang	6,74	6,83	6,78	6,29	-2,05
Nusa Tenggara Timur	5,12	5,11	5,13	5,20	-0,83

Catatan/Note: -

Sumber/Source: BPS Nusa Tenggara Timur/Statistics of Nusa Tenggara Timur Province

Tabel
Table 13.11

Persentase Kontribusi Produk Domestik Regional Bruto Kabupaten/Kota Terhadap Produk Domestik Regional Bruto Provinsi Nusa Tenggara Timur, 2016–2020
Percentage of Contribution Gross Regional Domestic Product Regency/Municipality to Gross Regional Domestic Product Nusa Tenggara Timur Province, 2016–2020

Kabupaten/Kota Regency/Municipality	2016	2017	2018*	2019*	2020**
(1)	(2)	(3)	(4)	(5)	(6)
Sumba Barat	2,17	2,17	2,15	2,16	2,18
Sumba Timur	5,88	5,85	5,80	5,79	5,80
Kupang	7,14	7,11	7,08	7,13	7,21
Timor Tengah Selatan	7,31	7,37	7,33	7,34	7,36
Timor Tengah Utara	3,88	3,86	3,83	3,78	3,79
Belu	4,10	4,15	4,18	4,14	4,22
Alor	2,86	2,81	2,82	2,83	2,83
Lembata	1,74	1,72	1,71	1,72	1,72
Flores Timur	4,94	4,91	4,87	4,86	4,93
Sikka	4,72	4,70	4,70	4,74	4,74
Ende	5,83	5,71	5,67	5,65	5,63
Ngada	3,31	3,28	3,20	3,21	3,24
Manggarai	4,32	4,32	4,32	4,33	4,31
Rote Ndao	2,85	2,87	2,89	2,90	2,94
Manggarai Barat	3,15	3,15	3,18	3,21	3,26
Sumba Tengah	1,09	1,08	1,08	1,09	1,11
Sumba Barat Daya	3,51	3,47	3,45	3,47	3,49
Nagekeo	2,10	2,09	2,08	2,07	2,11
Manggarai Timur	2,96	2,96	2,96	2,97	3,05
Sabu Raijua	1,28	1,30	1,30	1,32	1,32
Malaka	2,59	2,58	2,57	2,57	2,62
Kota Kupang	22,27	22,52	22,80	22,72	22,15
Nusa Tenggara Timur	100,00	100,00	100,00	100,00	100,00

Catatan/Note: -

Sumber/Source: BPS Nusa Tenggara Timur/Statistics of Nusa Tenggara Timur Province



Sensus
Penduduk
2020

DATA

MENCERDASKAN BANGSA

— *Enlighten The Nation* —



BADAN PUSAT STATISTIK
KABUPATEN TIMOR TENGAH SELATAN
Statistics of Timor Tengah Selatan Regency

Jalan Proklamasi No.6 SoE - 85511
Telp/fax : (0388) 21051
Homepage: www.timortengahselatankab.bps.go.id
Email: bps5304@bps.go.id

ISSN 23024461



9 772302 446008